

Katalog /Catalog: 1102001.6372



KOTA BANJARBARU DALAM ANGKA

BANJARBARU MUNICIPALITY IN FIGURES

2022



**BADAN PUSAT STATISTIK
KOTA BANJARBARU**

BPS-STATISTICS OF BANJARBARU MUNICIPALITY



KOTA BANJARBARU DALAM ANGKA

BANJARBARU MUNICIPALITY IN FIGURES

2022

KOTA BANJARBARU DALAM ANGKA
Banjarbaru Municipality in Figures
2022

ISSN: 2354-7863

No. Publikasi/*Publication Number*: 63720.2201

Katalog /*Catalog*: 1102001.6372

Ukuran Buku/*Book Size*: 14,8 cm x 21 cm

Jumlah Halaman/*Number of Pages* : I+ 472 hal/*pages*

Naskah/*Manuscript*:

BPS Kota Banjarbaru

BPS-Statistics of Banjarbaru Municipality

Penyunting/*Editor*:

BPS Kota Banjarbaru

BPS-Statistics of Banjarbaru Municipality

Gambar Kover/*Cover Design*:

Seksi Integrasi Pengolahan dan Diseminasi Statistik

Section of Integration Processing and Statistics Dissemination

Ilustrasi Kover/*Cover Illustration*:

Monumen Komet

Diterbitkan oleh/*Published by*:

©BPS Kota Banjarbaru/*BPS-Statistics of Banjarbaru Municipality*

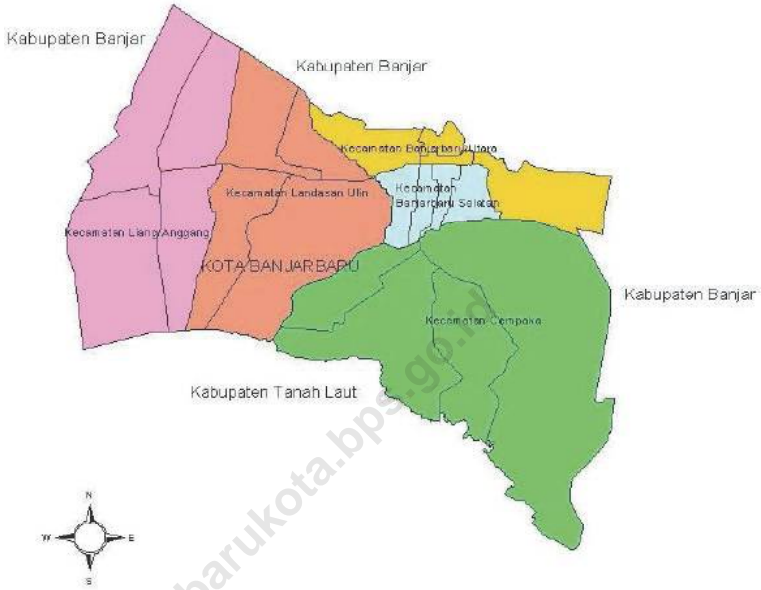
Dicetak oleh/*Printed by*:

CV. Karya Bintang Musim

Dilarang mengumumkan, mendistribusikan, mengomunikasikan, dan/atau menggandakan sebagian atau seluruh isi buku ini untuk tujuan komersil tanpa izin tertulis dari Badan Pusat Statistik.

Prohibited to announce, distribute, communicate, and/or copy part or all of this book for commercial purpose without permission from BPS-Statistics Indonesia.

PETA WILAYAH KOTA BANJARBARU MAP OF BANJARBARU MUNICIPALITY



KEPALA BPS KOTA BANJARBARU
CHIEF STATISTICIAN OF BANJARBARU MUNICIPALITY



ARIH DWI PRASETYO



KATA PENGANTAR

Sesuai dengan tugas pokoknya sebagai penyedia data, maka Badan Pusat Statistik (BPS) Kota Banjarbaru berupaya untuk memenuhi kebutuhan konsumen data. Salah satunya adalah dengan menerbitkan publikasi Kota Banjarbaru dalam Angka Tahun 2022. Publikasi ini berisikan informasi tentang kegiatan Dinas/Instansi Pemerintah dan Swasta di Kota Banjarbaru serta beberapa data hasil sensus dan survei yang dilaksanakan BPS yang disajikan dalam bentuk angka.

Kami menyadari sepenuhnya bahwa publikasi ini masih jauh dari sempurna namun kami selalu berupaya untuk menyempurnakannya dimana hal tersebut tergantung pada data yang tersedia di Dinas/Instansi Pemerintah dan Swasta. Oleh karena itu, selain saran dan kritik yang konstruktif, kami juga mengharapkan partisipasi berbagai pihak terkait untuk penyempurnaan publikasi yang akan datang.

Semoga publikasi ini dapat bermanfaat bagi kita semua dan semoga Allah SWT, Tuhan Yang Maha Esa senantiasa memberkati dan meridhoi segala usaha dan pengabdian kita. Amin.

Banjarbaru , Februari 2022
Kepala BPS
Kota Banjarbaru

ARIH DWI PRASETYO



PREFACE

Based on its main task as a data provider, the Central Bureau of Statistics (BPS) of Banjarbaru City attempt to satisfies the needs of data consumes. One of which is to publish Banjarbaru Municipality in Figures 2022 publication. This publication contains information about activity of the Department/Government Agencies and Private in Banjarbaru City and some data from cencuses and surveys that held by BPS and presented in the form of numbers.

We realize that this publication is imperfect, but we always attempt to improve it where it is depends on the data available at Department/Government Agencies and Private. Therefore, in addition to constructive suggestions and criticism, we also expect the participation of various stakeholders to improvement forthcoming publication.

We lastly hope that it will be useful and may Allah SWT bless us and willing to all the efforts and dedications. Amin.

Banjarbaru, Februari 2022
Chief Statistician of
Banjarbaru Municipality

ARIH DWI PRASETYO

DAFTAR ISI / CONTENTS

	Halaman <i>Page</i>
Kata Pengantar/ <i>Preface</i>	vii
Daftar Isi/ <i>Contents</i>	ix
Daftar Tabel/ <i>List of Tables</i>	xi
Daftar Gambar/ <i>List of Figures</i>	xlv
Penjelasan Umum/ <i>Explanatory Notes</i>	xlvii
Daftar Singkatan/ <i>List of Abbreviations</i>	xlix
Statistik Kunci/ <i>Key Statistics</i>	I
1. Geografi dan Iklim/ <i>Geography and Climate</i>	1
2. Pemerintahan/ <i>Government</i>	19
3. Penduduk dan Ketenagakerjaan/ <i>Population and Employment</i>	65
4. Sosial dan Kesejahteraan Rakyat/ <i>Social and Welfare</i>	113
5. Pertanian, Kehutanan, Peternakan, dan Perikanan/ <i>Agriculture, Forestry, Livestock, and Fishery</i>	257
6. Industri, Pertambangan, dan Energi/ <i>Industry, Mining, and Energy</i>	317
7. Pariwisata/ <i>Tourism</i>	337
8. Transportasi dan Komunikasi/ <i>Transportation and Communication</i>	355
9. Perbankan, Koperasi, dan Harga-harga/ <i>Banking, Cooperative, dan Prices</i>	389
10. Pengeluaran Penduduk/ <i>Population Expenditure</i>	405
11. Perdagangan/ <i>Trade</i>	413
12. Sistem Neraca Regional/ <i>System of Regional Accounts</i>	421
13. Perbandingan Antar Kabupaten/Kota/ <i>Regency/Municipal Comparison</i>	451

<https://banjarbarukota.bps.go.id>

DAFTAR TABEL/LIST OF TABLES

	Halaman Page
1. GEOGRAFI DAN IKLIM/GEOGRAPHY AND CLIMATE	
1.1 KEADAAN GEOGRAFI	9
GEOGRAPHY CONDITION	9
1.1.1 Luas Daerah dan Jumlah Pulau Menurut Kecamatan di Kota Banjarbaru, 2022	9
1.1.2 Tinggi Wilayah dan Jarak ke Ibukota Menurut Kecamatan di Kota Banjarbaru, 2022.....	11
<i>Altitude and Distance to the Capital of Municipality by Subdistrict in Banjarbaru Municipality, 2022</i>	<i>11</i>
1.1.3 Luas Wilayah Kecamatan Menurut Kelas Lereng/Kemiringan (Ha) di Kota Banjarbaru	12
<i>Total Area of Subdistrict by Slope Class (Ha) in Banjarbaru Municipality.....</i>	<i>12</i>
1.1.4 Luas Wilayah Kecamatan Menurut Kelas Ketinggian (Ha) di Kota Banjarbaru	13
<i>Total Area of Subdistrict by Attitude in Banjarbaru Municipality</i>	<i>13</i>
1.1.5 Luas Wilayah Kecamatan Menurut Drainase Tanah (Ha) di Kota Banjarbaru	14
<i>Total Area of Subdistrict by Land Drainage (Ha) in Banjarbaru Municipality.....</i>	<i>14</i>
1.2 KEADAAN IKLIM	15
CLIMATE CONDITION	15
1.2.1 Pengamatan Unsur Iklim Menurut Bulan di Stasiun Klimatologi Kelas I Banjarbaru, 2020	15
<i>Observation of Climate Elements by Months at Station of Climatology Banjarbaru, 2020.....</i>	<i>15</i>
2. PEMERINTAHAN/GOVERNMENT	
2.1 WILAYAH ADMINISTRATIF	25
ADMINISTRATIVE AREA	25
2.1.1 Jumlah Desa ¹ /Kelurahan Menurut Kecamatan di Kota Banjarbaru, 2016-	

	2021	25
	<i>Number of Villages¹/Kelurahan by Subdistrict in Banjarbaru Municipality, 2016-2021</i>	25
2.1.2	Nama-Nama Kelurahan di Kota Banjarbaru Dirinci Setiap Kecamatan, 2021	26
	<i>Name of Villages in Banjarbaru by Subdistrict, 2021</i>	26
2.2	DEWAN PERWAKILAN RAKYAT DAERAH	27
	REGIONAL HOUSE OF REPRESENTATIVE	27
2.2.1	Walikota Administratif Banjarbaru (1966-2000) dan Walikota Banjarbaru (2000-2021).....	27
2.2.2	Walikota Walikota Banjarbaru, 2021	28
	<i>Vice Major of Banjarbaru, 2021</i>	28
2.2.3	Ketua DPRD Kota Banjarbaru, 2021	29
	<i>Chairman of Regional House of Representative of Banjarbaru, 2021 ...</i>	29
2.2.4	Banyaknya Anggota Fraksi DPRD Kota Banjarbaru, 2020.....	30
	<i>Number of Regional House of Representative Fraction Members in Banjarbaru, 2020.....</i>	30
2.2.5	Jumlah Anggota Dewan Perwakilan Rakyat Daerah Menurut Partai Politik dan Jenis Kelamin di Kota Banjarbaru, 2020	31
	<i>Number of Regional House of Representatives's Members by Political Parties and Sex in Banjarbaru Municipality, 2020</i>	31
2.2.6	Komposisi Anggota DPRD Kota Banjarbaru Menurut Periode dan Jenis Kelamin, 2020	32
	<i>Compositions of Regional Parliamentry Members by Period and Sex in Banjarbaru, 2020.....</i>	32
2.2.7	Jumlah Sidang/Rapat Dewan Perwakilan Rakyat Kota Banjarbaru, 2021	33
	<i>Number of Regional Parliamentry Meeting, 2021</i>	33
2.2.8	Jumlah Surat Keputusan DPRD Kota Banjarbaru, 2021	34
	<i>Number of Law Product of DPRD Banjarbaru, 2021</i>	34
2.2.9	Jumlah Pemilih dan Surat Suara pada Pemilihan Gubernur dan Pemilihan Walikota di Kota Banjarbaru Tahun 2020.....	35
	<i>Numbers of Registered Voter, and Unpunch Ballot On Governor and Major Election in Banjarbaru Municipality 2020.....</i>	35
2.2.10	Jumlah Pemilih dan Surat Suara pada Pemilihan Legislatif dan Pemilihan	

	Halaman
	Page
Presiden di Kota Banjarbaru Tahun 2019.....	36
<i>Numbers of Registered Voter and Unpunch Ballot on Legislative and President Election 2019.....</i>	36
2.2.11 Daftar Partai Politik Peserta Pemilu di Kota Banjarbaru, 2020	37
<i>List of Political Parties Party Election In Banjarbaru, 2020</i>	37
2.2.12 Daftar Partai Politik yang Mendaftarkan Kepengurusannya di Kota Banjarbaru, 2021	38
<i>List of Registered Political Parties in Banjarbaru, 2021.....</i>	38
2.3 SUMBER DAYA MANUSIA.....	39
<i>HUMAN RESOURCES</i>	39
2.3.1 Jumlah Pegawai Negeri Sipil ¹ Menurut Jabatan dan Jenis Kelamin di Kota Banjarbaru, Desember 2020 dan Desember, 2021	39
<i>Number of Civil Servants¹ by Occupation and Sex in Banjarbaru Municipality, December 2020 and December, 2021</i>	39
2.3.2 Jumlah Pegawai Negeri Sipil ¹ Menurut Tingkat Pendidikan dan Jenis Kelamin di Kota Banjarbaru, Desember 2020 dan Desember 2021...	41
<i>Number of Civil Servants¹ by Educational Level and Sex in Banjarbaru Municipality, December 2020 and December 2021.....</i>	41
2.3.3 Jumlah Pegawai Negeri Sipil ¹ Menurut Tingkat Kepangkatan dan Jenis Kelamin di Kota Banjarbaru, Desember 2020 dan Desember 2021 ...	43
<i>Number of Civil Servants¹ by Hierarchy and Sex in Banjarbaru Municipality, December 2020 and December 2021</i>	43
2.3.4 Jumlah Pegawai Negeri Sipil ¹ Menurut Instansi dan Jenis Kelamin di Kota Banjarbaru, 2021	45
<i>Number of Civil Servants¹ by Institution and Sex in Banjarbaru Municipality, 2021</i>	45
2.3.5 Jumlah Pegawai Negeri Sipil ¹ Menurut Instansi dan Tingkat Pendidikan di Kota Banjarbaru, 2021	47
<i>Number of Civil Servants¹ by Institution and Educational Level in Banjarbaru Municipality, 2021.....</i>	47
2.3.6 Jumlah Pegawai Negeri Sipil ¹ Menurut Instansi dan Golongan di Kota Banjarbaru, 2021	49
<i>Number of Civil Servants¹ by Institution and Rank in Banjarbaru Municipality, 2021.....</i>	49
2.3.7 Jumlah Pegawai Negeri Sipil ¹ Menurut Instansi dan Eselon di Kota	

	Halaman Page
Banjarbaru, 2021	51
<i>Number of Civil Servants' by Institution and Echelon in Banjarbaru Municipality, 2021</i>	51
2.3.8 Jumlah Pegawai Negeri Sipil Instansi Vertikal Menurut Instansi dan Jenis Kelamin di Kota Banjarbaru, 2021	53
<i>Number of Vertical Government Civil Servants by Institution and Sex in Banjarbaru Municipality, 2021</i>	53
2.3.9 Jumlah Pegawai Negeri Sipil Instansi Vertikal Menurut Instansi dan Tingkat Pendidikan di Kota Banjarbaru, 2021	55
<i>Number of Vertical Civil Servants by Institution and Educational Level in Banjarbaru Municipality, 2021</i>	55
2.3.10 Jumlah Pegawai Negeri Sipil Instansi Vertikal Menurut Instansi dan Golongan di Kota Banjarbaru, 2021	57
<i>Number of Vertical Civil Servants by Institution and Rank in Banjarbaru Municipality, 2021</i>	57
2.4 KEUANGAN PEMERINTAH	59
GOVERNMENT FINANCE	59
2.4.1 Realisasi Pendapatan Pemerintah Kota Banjarbaru Menurut Jenis Pendapatan (ribu rupiah), 2018–2021	59
<i>Actual Banjarbaru Municipal Government Revenues by Kind of Revenues (thousand rupiahs), 2018–2021</i>	59
2.4.2 Realisasi Belanja Pemerintah Kota Banjarbaru Menurut Jenis Belanja (ribu rupiah), 2018–2021	61
<i>Actual Banjarbaru Municipal Government Expenditures by Kind of Expenditures (thousand rupiahs), 2018–2021</i>	61
2.4.3 Target dan Realisasi Penerimaan Pajak Bumi dan Bangunan Menurut Kecamatan, 2021	63
2.4.4 Target dan Realisasi Penerimaan Pajak Mineral Bukan Logam dan Batuan Lainnya Kota Banjarbaru, 2020	64
<i>Target and Realization of Nonmetallic Mineral and Other Rock Tax Revenue by Month in Banjarbaru Municipality, 2020</i>	64
3. PENDUDUK DAN KETENAGAKERJAAN/ POPULATION AND EMPLOYMENT	
3.1 PENDUDUK.....	75

	POPULATION.....	75
3.1.1	Penduduk, Laju Pertumbuhan Penduduk, Distribusi Persentase Penduduk, Kepadatan Penduduk, Rasio Jenis Kelamin Penduduk Menurut Kecamatan di Kota Banjarbaru, 2020 dan 2021	75
	<i>Population, Population Growth Rate, Percentage Distribution of Population, Population Density, and Population Sex Ratio by Subdistrict in Banjarbaru Municipality, 2020 and 2021</i>	75
3.1.2	Jumlah Penduduk Menurut Kelompok Umur dan Jenis Kelamin di Kota Banjarbaru, 2021	78
	<i>Population by Age Groups and Sex in Banjarbaru Municipality, 2021</i>	78
3.2	KETENAGAKERJAAN	79
	EMPLOYMENT	79
3.2.1	Jumlah Penduduk Berumur 15 Tahun Keatas Menurut Jenis Kegiatan Selama Seminggu yang Lalu dan Jenis Kelamin di Kota Banjarbaru, 2020	79
	<i>Population Aged 15 Years and Over by Type of Activity During The Previous Week and Sex in Banjarbaru Municipality, 2020</i>	79
3.2.2	Penduduk Berumur 15 Tahun ke Atas Menurut Pendidikan Tertinggi yang Ditamatkan dan Jenis Kegiatan Selama Seminggu yang Lalu di Kota Banjarbaru, 2020.....	80
	<i>Population 15 Years of Age and Over by Educational Attainment and Type of Activity During the Previous Week in Banjarbaru Municipality, 2020.....</i>	80
3.2.3	Penduduk Berumur 15 Tahun Ke Atas yang Bekerja Selama Seminggu yang Lalu Menurut Status Pekerjaan Utama dan Jenis Kelamin di Kota Banjarbaru, 2020.....	82
	<i>Population 15 Years of Age and Over who Worked During The Previous Week by Main Employment Status and Sex in Banjarbaru Municipality, 2020</i>	82
3.2.4	Jumlah Penduduk Berumur 15 Tahun Keatas yang Bekerja Selama Seminggu yang Lalu Menurut Kelompok Umur dan Jenis Kelamin di Kota Banjarbaru, 2020	83
	<i>Population Aged 15 Years and Over Who Worked During the Previous Week by Age Group and Sex in Banjarbaru Municipality, 2020.....</i>	83
3.2.5	Jumlah Penduduk Berumur 15 Tahun Ke Atas yang Bekerja Selama Seminggu yang Lalu Menurut Lapangan Pekerjaan Utama dan Jenis Kelamin di Kota Banjarbaru, 2020.....	84

	<i>Population Aged 15 Years and Over Who Worked During the Previous Week by Main Industry and Sex in Banjarbaru Municipality, 2020.....</i>	84
3.2.6	Jumlah Penduduk Berumur 15 Tahun Ke Atas yang Bekerja Selama Seminggu yang Lalu Menurut Jumlah Jam Kerja Seluruhnya dan Jenis Kelamin di Kota Banjarbaru, 2020..... <i>Population Aged 15 Years and Over Who Worked During the Previous Week by Total Working Hours and Sex in Banjarbaru Municipality, 2020</i>	85
3.2.7	Jumlah Penduduk Berumur 15 Tahun Ke Atas yang Bekerja Selama Seminggu yang Lalu Menurut Jumlah Jam Kerja Pada Pekerjaan Utama dan Jenis Kelamin di Kota Banjarbaru, 2020.....	86
3.2.8	Persentase Penduduk Berumur 15 Tahun ke Atas Menurut Kelompok Umur dan Kegiatan Terbanyak di Kota Banjarbaru, 2020..... <i>Percentage of Population 15 Years of Age and Over By Age Groups and Most Activity in Banjarbaru Municipality, 2020.....</i>	87
3.2.9	Persentase Penduduk Berumur 15 Tahun ke Atas yang Bekerja Selama Seminggu yang Lalu Menurut Lapangan Pekerjaan Utama dan Status Pekerjaan Utama di Kota Banjarbaru, 2020..... <i>Percentage of Population 15 Years of Age and Over Who Work During the Previous Week by Main Employment and Main Employment Status in Banjarbaru Municipality, 2020</i>	88
3.2.10	Persentase Penduduk Berumur 15 Tahun ke Atas yang Bekerja Selama Seminggu yang Lalu Menurut Lapangan Pekerjaan Utama dan Jumlah Jam Kerja Seluruhnya di Kota Banjarbaru, 2020..... <i>Percentage of Population 15 Years of Age and Over Who Work During the Previous Week by Main Employment and Number of Total Work Hours in Banjarbaru Municipality, 2020</i>	89
3.2.11	Jumlah Pencari Kerja yang Terdaftar dan yang Ditempatkan Menurut Tingkat Pendidikan di Kota Banjarbaru, 2020	90
3.2.12	Jumlah Pencari Kerja yang Terdaftar Tidak Tamat SD Setiap Bulan di Kota Banjarbaru, 2021	91
3.2.13	Jumlah Pencari Kerja yang Terdaftar Tingkat Sekolah Dasar Setiap Bulan di Kota Banjarbaru, 2021	92

	<i>Monthly Job Applicants Registered (Primary School Level) in Banjarbaru Municipality, 2021</i>	92
3.2.14	Jumlah Pencari Kerja yang Terdaftar Tingkat SLTP Setiap Bulan di Kota Banjarbaru, 2021	93
	<i>Monthly Job Applicants Registered (Junior High School Level) in Banjarbaru Municipality, 2021</i>	93
3.2.15	Jumlah Pencari Kerja yang Terdaftar Tingkat Lanjutan Atas Setiap Bulan di Kota Banjarbaru, 2021	94
	<i>Monthly Job Applicants Registered (Senior High School Level) in Banjarbaru Municipality, 2021</i>	94
3.2.16	Jumlah Pencari Kerja yang Terdaftar Tingkat Diploma Setiap Bulan di Kota Banjarbaru, 2021	95
	<i>Monthly Job Applicants Registered (Diploma Level) in Banjarbaru Municipality, 2021</i>	95
3.2.17	Jumlah Pencari Kerja yang Terdaftar Tingkat Sarjana S-1 Dirinci Setiap Bulan di Kota Banjarbaru, 2021	96
	<i>Monthly Job Applicants Registered (S-1 Degree Level) in Banjarbaru Municipality, 2021</i>	96
3.2.18	Jumlah Pencari Kerja yang Terdaftar Tingkat Pasca Sarjana/S2 di Kota Banjarbaru, 2021	97
	<i>Monthly Job Applicants Registered (Master Degree Level) in Banjarbaru Municipality, 2021</i>	97
3.2.19	Jumlah Pencari Kerja Tidak Tamat Sekolah Dasar yang Ditempatkan Setiap Bulan di Kota Banjarbaru, 2021	98
	<i>Monthly Job Applicants Placed (Primary Level Ungraduated) in Banjarbaru Municipality, 2021</i>	98
3.2.20	Jumlah Pencari Kerja Tingkat SD yang Ditempatkan Setiap Bulan di Kota Banjarbaru, 2021	99
	<i>Monthly Job Applicants Placed (Primary School Level) in Banjarbaru Municipality, 2021</i>	99
3.2.21	Jumlah Pencari Kerja Tingkat SLTP yang Ditempatkan Setiap Bulan di Kota Banjarbaru, 2021	100
	<i>Monthly Job Applicants Placed (Junior High School Level) in Banjarbaru Municipality, 2021</i>	100
3.2.22	Jumlah Pencari Kerja Tingkat Lanjutan Atas yang Ditempatkan Setiap	

	Halaman Page
Bulan di Kota Banjarbaru, 2021	101
<i>Monthly Job Applicants Placed (Senior High School Level) in Banjarbaru Municipality, 2021</i>	<i>101</i>
3.2.23 Jumlah Pencari Kerja Tingkat Diploma yang Ditempatkan Setiap Bulan di Kota Banjarbaru, 2021	102
<i>Monthly Job Applicants Placed (Diploma Level) in Banjarbaru Municipality, 2021</i>	<i>102</i>
3.2.24 Jumlah Pencari Kerja Tingkat Sarjana yang Ditempatkan Setiap Bulan di Kota Banjarbaru, 2021	103
<i>Monthly Job Applicants Placed (University Degree Level) in Banjarbaru Municipality, 2021</i>	<i>103</i>
3.2.25 Jumlah Pencari Kerja Tingkat Pasca Sarjana/S2 yang Ditempatkan Setiap Bulan di Kota Banjarbaru, 2021	104
<i>Monthly Job Applicants Placed (Master Degree Level) in Banjarbaru Municipality, 2021</i>	<i>104</i>
3.2.26 Jumlah Pencari Kerja Tidak Tamat Sekolah Dasar yang Dihapuskan Setiap Bulan di Kota Banjarbaru, 2021	105
<i>Monthly Job Application Abolished (Primary Level Ungraduated) in Banjarbaru Municipality, 2021</i>	<i>105</i>
3.2.27 Jumlah Pencari Kerja Tingkat Sekolah Dasar yang Dihapuskan Setiap Bulan di Kota Banjarbaru, 2021	106
<i>Monthly Job Application Abolished (Primary Level) in Banjarbaru Municipality, 2021</i>	<i>106</i>
3.2.28 Jumlah Pencari Kerja Tingkat SLTP yang Dihapuskan Setiap Bulan di Kota Banjarbaru, 2021	107
<i>Monthly Job Application Abolished (Junior High School Level) in Banjarbaru Municipality, 2021</i>	<i>107</i>
3.2.29 Jumlah Pencari Kerja Tingkat SLTA yang Dihapuskan Setiap Bulan di Kota Banjarbaru, 2020	108
<i>Monthly Job Application Abolished (Senior High School Level) in Banjarbaru Municipality, 2020.....</i>	<i>108</i>
3.2.30 Jumlah Pencari Kerja Tingkat Diploma yang Dihapuskan Setiap Bulan di Kota Banjarbaru, 2020	109
<i>Monthly Job Application Abolished (Diploma Level) in Banjarbaru Municipality, 2020.....</i>	<i>109</i>

3.2.31	Jumlah Pencari Kerja Tingkat Sarjana yang Dihapuskan Setiap Bulan di Kota Banjarbaru, 2020..... <i>Monthly Job Application Abolished (University School Level) in Banjarbaru Municipality, 2020.....</i>	110 110
3.2.32	Jumlah Pencari Kerja Tingkat Pasca Sarjana/S2 yang Dihapuskan Setiap Bulan di Kota Banjarbaru, 2020..... <i>Monthly Job Application Abolished (Master Degree Level) in Banjarbaru Municipality, 2020.....</i>	111 111
3.2.33	Rata-rata Kebutuhan Hidup Layak (KHL) Pekerja di Kota Banjarbaru, 2020 <i>Average of Living Needs of Worker in Banjarbaru Municipality, 2020..</i>	112 112
4.	SOSIAL DAN KESEJAHTERAAN RAKYAT/SOCIAL AND WELFARE	113
4.1	PENDIDIKAN	129
	EDUCATION	129
4.1.1	Jumlah Sekolah, Guru dan Murid Taman Kanak-Kanak (TK) di Bawah Kementerian Pendidikan dan Kebudayaan Menurut Kecamatan di Kota Banjarbaru, 2020/2021 dan 2021/2022 <i>Number of Schools, Teachers and Pupils in Kindergarten Under The Ministry of Education and Culture by Subdistrict in Banjarbaru Municipality, 2019/2020 and 2020/2021.....</i>	129 129
4.1.2	Jumlah Sekolah, Guru, dan Murid Raudhatul Athfal (RA) di Bawah Kementerian Agama Menurut Kecamatan di Kota Banjarbaru, 2018/2019 dan 2019/2020..... <i>Number of Schools, Teachers, and Pupils in Raudhatul Athfal (RA) Under The Ministry of Religious Affairs by Subdistrict in Banjarbaru Municipality, 2018/2019 and 2019/2020.....</i>	132 132
4.1.3	Jumlah Sekolah, Guru, dan Murid Sekolah Dasar (SD) di Bawah Kementerian Pendidikan dan Kebudayaan Menurut Kecamatan di Kota Banjarbaru, 2020/2021 dan 2021/2022 <i>Number of Schools, Teachers, and Pupils in Primary Schools Under The Ministry of Education and Culture by Subdistrict in Banjarbaru Municipality, 2020/2021 and 2021/2022.....</i>	133 133
4.1.4	Jumlah Sekolah, Guru, dan Murid Madrasah Ibtidaiyah (MI) di Bawah	

	Kementerian Agama Menurut Kecamatan di Kota Banjarbaru, 2018/2019 dan 2019/2020.....	136
	<i>Number of Schools, Teachers, and Pupils in Madrasah Ibtidaiyah (MI) Under The Ministry of Religious Affairs by Subdistrict in Banjarbaru Municipality, 2018/2019 and 2019/2020.....</i>	<i>136</i>
4.1.5	Jumlah Sekolah, Guru, dan Murid Sekolah Menengah Pertama (SMP) di Bawah Kementerian Pendidikan dan Kebudayaan Menurut Kecamatan di Kota Banjarbaru, 2020/2021 dan 2021/2022.....	139
	<i>Number of Schools, Teachers, and Pupils in Junior High Schools Under The Ministry of Education and Culture by Subdistrict in Banjarbaru Municipality, 2020/2021 and 2021/2022.....</i>	<i>139</i>
4.1.6	Jumlah Sekolah, Guru, dan Murid Madrasah Tsanawiyah (MTs) di Bawah Kementerian Agama Menurut Kecamatan di Kota Banjarbaru, 2018/2019 dan 2019/2020.....	142
	<i>Number of Schools, Teachers, and Pupils in Madrasah Tsanawiyah (MTs) Under The Ministry of Religious Affairs by Subdistrict in Banjarbaru Municipality, 2018/2019 and 2019/2020</i>	<i>142</i>
4.1.7	Jumlah Sekolah, Guru, dan Murid Sekolah Menengah Atas (SMA) di Bawah Kementerian Pendidikan dan Kebudayaan Menurut Kecamatan di Kota Banjarbaru, 2020/2021 dan 2021/2022.....	145
	<i>Number of Schools, Teachers, and Pupils in Senior High Schools Under The Ministry of Education and Culture by Subdistrict in Banjarbaru Municipality, 2020/2021 and 2021/2022.....</i>	<i>145</i>
4.1.8	Jumlah Sekolah, Guru, dan Murid Sekolah Menengah Kejuruan (SMK) di Bawah Kementerian Pendidikan dan Kebudayaan Menurut Kecamatan di Kota Banjarbaru, 2020/2021 dan 2021/2022.....	148
	<i>Number of Schools, Teachers, and Pupils in Vocational High Schools Under The Ministry of Education and Culture by Subdistrict in Banjarbaru Municipality, 2020/2021 and 2021/2022</i>	<i>148</i>
4.1.9	Jumlah Sekolah, Guru, dan Murid Madrasah Aliyah (MA) di Bawah Kementerian Agama Menurut Kecamatan di Kota Banjarbaru, 2018/2019 dan 2019/2020.....	151
	<i>Number of Schools, Teachers, and Pupils in Madrasah Aliyah (MA) Under The Ministry of Religious Affairs by Subdistrict in Banjarbaru Municipality 2018/2019 and 2019/2020.....</i>	<i>151</i>
4.1.10	Jumlah Desa ¹ /Kelurahan yang Memiliki Fasilitas Sekolah Menurut	

	Halaman Page
Kecamatan dan Tingkat Pendidikan di Kota Banjarbaru, 2014-2020. <i>Number of Villages' Having Educational Facilities by Subdistrict and Educational Level in Banjarbaru Municipality, 2014-2020</i>	154 154
4.1.11 Angka Partisipasi Murni (APM) dan Angka Partisipasi Kasar (APK) Menurut Jenjang Pendidikan di Kota Banjarbaru, 2019 dan 2020 <i>Net Participation Rates and Gross Participation Rates by Educational Level in Banjarbaru Municipality, 2019 and 2020</i>	159 159
4.1.12 Perguruan Tinggi Negeri dan Swasta Serta Fakultas di Kota Banjarbaru, 2021 <i>State And Private University and Faculteis in Banjarbaru Municipality, 2021</i>	160 160
4.1.13 Jumlah Calon Mahasiswa, Mahasiswa, dan Kelulusan Pada Perguruan Tinggi di Kota Banjarbaru Tahun Ajaran 2020/2021 <i>Number of Nominee Students, Students and Graduated Student In Universities of Banjarbaru Municipality, 2020/2021</i>	161 161
4.1.14 Jumlah Tenaga Pengajar dan Tenaga Administrasi Pada Perguruan Tinggi di Kota Banjarbaru Tahun Ajaran 2020/2021 <i>Number of Lecturers and Administrative Staff In Universities of Banjarbaru Municipality, 2021/2022</i>	163 163
4.2 KESEHATAN	165
HEALTH	165
4.2.1 Jumlah Desa/Kelurahan yang memiliki Sarana Kesehatan Menurut Kecamatan di Kota Banjarbaru, 2018-2021 <i>Number of Villages Having Health Facillities by Subdistrict in Banjarbaru Municipality, 2018-2021</i>	165 165
4.2.2 Jumlah Tenaga Kesehatan Menurut Kecamatan di Kota Banjarbaru, 2020 <i>Number of Medical Personnel by Subdistrict in Banjarbaru Municipality, 2020</i>	171 171
4.2.3 Jumlah Rumah Sakit Umum, Rumah Sakit Khusus, Rumah Sakit/Rumah Bersalin, Puskesmas, Klinik/Balai Kesehatan, Posyandu, dan Polindes Menurut Kecamatan di Kota Banjarbaru, 2020 dan 2021 <i>Number of General Hospital, Special Hospital, Maternity Hospital and Public Health Center, Medical Clinic, Integrated Service Post, Village maternity Cottage by Subdistrict in Banjarbaru Municipality, 2020 and 2021</i>	173 173

4.2.4	Jumlah Puskesmas, Puskesmas Pembantu, dan Poskesdes Menurut Kecamatan di Kota Banjarbaru, 2021	176
	<i>Number of Public Health Centre (PHC), Subsidiary PHC, and Poskesdes by Subdistrict in Banjarbaru Municipality, 2021</i>	176
4.2.5	Jumlah Tenaga Kesehatan Non Dokter Menurut Unit Kesehatan di Kota Banjarbaru, 2021	177
	<i>Number of Non-Doctor Medical Workers by Health Units in Banjarbaru Municipality, 2021</i>	177
4.2.6	Jumlah Dokter Menurut Unit Kerja Kesehatan di Kota Banjarbaru, 2020	178
	<i>Number of Doctor by Health Units in Banjarbaru Municipality, 2020....</i>	178
4.2.7	Jumlah Ibu Bersalin, Jumlah Persalinan yang Ditolong Tenaga Kesehatan dan Jumlah Kematian Bayi yang Tercatat Menurut Puskesmas di Kota Banjarbaru, 2020	179
	<i>Number of Maternal, Number of Childbirth, and Number of Infant Deaths by Public Health Centre (PHC) in Banjarbaru Municipality, 2020.....</i>	179
4.2.8	Jumlah Tenaga Kesehatan Non Dokter Menurut Puskesmas di Kota Banjarbaru, 2020	180
	<i>Number of Non-Doctor Medical Workers by Public Health Centre in Banjarbaru Municipality, 2020</i>	180
4.2.9	Jumlah Tenaga Kesehatan Non Dokter Menurut Rumah Sakit atau Rumah Bersalin di Kota Banjarbaru, 2020.....	181
	<i>Number of Non-Doctor Medical Workers by Hospital or Maternal Hospital in Banjarbaru Municipality, 2020</i>	181
4.2.10	Jumlah Puskesmas Keliling Kendaraan Bermotor di Setiap Puskesmas di Kota Banjarbaru, 2016-2020.....	182
	<i>Number of Mobile Public Health Centre in Banjarbaru Municipality, 2016-2020</i>	182
4.2.11	Jumlah Kader Posyandu dan Dukun Bayi Menurut Puskesmas di Kota Banjarbaru, 2020.....	183
	<i>Number of Posyandu Cadre and Traditional Midwife by PHC in Banjarbaru Municipality, 2020.....</i>	183
4.2.12	Kegiatan Poliklinik Gigi Pada Rumah Sakit Daerah (RSD) Idaman Banjarbaru, 2020	184
	<i>Activity of Dental Polyclinic in Idaman Regional Hospital of Banjarbaru, 2020</i>	184

	Halaman Page
4.2.13 Kegiatan Poliklinik Kandungan Pada RSD Idaman Banjarbaru, 2020 <i>Activity of Fetus Polyclinic in Idaman Regional Hospital of Banjarbaru, 2020</i>	185 185
4.2.14 Jumlah Kelahiran Hidup dan Mati pada RSD Idaman Banjarbaru, 2020..... <i>Number of Live Birth and Stillbirth in Idaman Regional Hospital of Banjarbaru, 2020</i>	186 186
4.2.15 Kegiatan Poliklinik Spesialis Anak Pada RSD Idaman Banjarbaru, 2020..... <i>Activity of Specialist Children's Polyclinic in Idaman Regional Hospital of Banjarbaru, 2020</i>	187 187
4.2.16 Kegiatan Poliklinik Anak (Khusus Imunisasi) Setiap Bulan Pada Rumah Sakit Daerah Idaman Banjarbaru, 2020..... <i>Monthly Activity of Children Polyclinic (Only Immunization) in Idaman Regional Hospital of Banjarbaru, 2020</i>	188 188
4.2.17 Kegiatan Radiologi Menurut Jenis Photo Pada RSD Idaman Banjarbaru, 2020..... <i>Radiology Activity by The Kind of Photo in Idaman Regional Hospital of Banjarbaru, 2020</i>	190 190
4.2.18 Jumlah Akseptor Keluarga Berencana Aktif Menurut Pemakaian Alat/Cara Kontrasepsi di Kota Banjarbaru, 2020..... <i>Number of Active Acceptor by Kind Contraception in Banjarbaru Municipality, 2020</i>	191 191
4.2.19 Jumlah Akseptor Keluarga Berencana Baru Menurut Pemakaian Alat/Cara Kontrasepsi di Kota Banjarbaru, 2020..... <i>Number of New Acceptor by Kind Contraception in Banjarbaru Municipality, 2020</i>	193 193
4.2.20 Pencapaian Target Peserta KB Aktif dan KB Baru Setiap Kecamatan di Kota Banjarbaru, 2020..... <i>Obtained Target of New and Active Acceptor by Subdistrict in Banjarbaru Municipality, 2020</i>	195 195
4.2.21 Banyaknya Kasus Penyakit Menular Menurut Jenis Penyakit di Kota Banjarbaru, 2016-2020..... <i>Numbers of Contagious Disease Cases by Type of Disease in Banjarbaru Municipality, 2016-2020</i>	196 196
4.2.22 Hasil Pencapaian Program Imunisasi pada Bayi Menurut Jenis Vaksinasi di	

	Halaman Page
Kota Banjarbaru, 2019.....	197
<i>The Achievement of Infant Vaccination Program by Kind of Vaccination in Banjarbaru Municipality, 2019</i>	<i>197</i>
4.2.23 Data Kematian Ibu Maternal dan Penyebabnya dirinci Menurut Kecamatan di Kota Banjarbaru, 2019	198
<i>Mother Maternal Mortality and Its Causes by Subdistrict in Banjarbaru Municipality, 2019.....</i>	<i>198</i>
4.2.24 Banyaknya Bayi Lahir Hidup dan Lahir Mati Menurut Kecamatan di Kota Banjarbaru, 2019.....	199
<i>The Number of Infant Born Alive or Dead by Subdistrict in Banjarbaru Municipality, 2019.....</i>	<i>199</i>
4.2.25 Data Kematian Bayi Berumur 0-6 Bulan dan Penyebabnya Menurut Puskesmas, 2019	200
<i>Infant Aged 0-6 Day's Mortality and Its Cause by PHC, 2019.....</i>	<i>200</i>
4.2.26 Data Kematian Bayi Berumur 7-28 Hari dan Penyebabnya Menurut Puskesmas di Kota Banjarbaru, 2019.....	201
<i>Infant Aged 7-28 Days' Mortality and Its Cause by PHC in Banjarbaru Municipality, 2019.....</i>	<i>201</i>
4.2.27 Data Kematian Bayi Berumur 29 Hari – 1 Tahun dan Penyebabnya Menurut Puskesmas di Kota Banjarbaru, 2020.....	202
<i>Infant Aged 29 Days – 1 Year's Mortality and Its Cause by PHC in Banjarbaru Municipality, 2020.....</i>	<i>202</i>
4.2.28 Jumlah Ibu Hamil, Melakukan Kunjungan K1, Melakukan Kunjungan K4, dan Mendapat Tablet Zat Besi (Fe1 dan Fe3) di Kota Banjarbaru, 2015-2019	203
<i>Number of Pregnant Women, Those With One Visit and Four Visits of Antenatal Care, and Receiving Iron Supplement (Fe1 and Fe3) in Banjarbaru Municipality, 2015-2019.....</i>	<i>203</i>
4.2.29 Jumlah Kasus/Penyakit Terbanyak pada Pasien Rawat Jalan pada Rumah Sakit Daerah Idaman Banjarbaru, 2020	204
<i>Number of Main Case of Outpatients in Idaman Banjarbaru Regional Hospital, 2020</i>	<i>204</i>
4.3 KRIMINALITAS	205
CRIME.....	205
4.3.1 Jumlah Tindak Pidana yang Masuk Pada Kejaksaan Negeri Banjarbaru	

	Halaman Page
	205
	205
4.3.2	206
	206
4.3.3	207
	207
4.3.4	208
	208
4.3.5	209
	209
4.3.6	210
	210
4.3.7	211
	211
4.3.8	212
	212
4.3.9	

	2020	213
	<i>Number of Criminal Cases Completed by Month in Banjarbaru Municipality, 2020.....</i>	213
4.3.10	Banyaknya Peristiwa Kejahatan dan Pelanggaran yang Dilaporkan dan Diselesaikan Menurut Jenis Kejahatan di Kota Banjarbaru, 2020.....	214
	<i>Number of Crime and Offence Reported and Cleared by Kind in Banjarbaru Municipality, 2020.....</i>	214
4.3.11	Jumlah Gangguan Kamtibmas yang Ditangani Kantor Satuan Polisi Pamong Praja Menurut Jenis Tindakan di Kota Banjarbaru, 2020	217
	<i>Total Disruption of National Security Order Police That Handled By Police Civil Services By Type of Action in Banjarbaru Municipality, 2020</i>	217
4.4	AGAMA DAN SOSIAL LAINNYA	218
	RELIGION AND OTHER SOCIAL AFFAIRS	218
4.4.1	Jumlah Penduduk Menurut Kecamatan dan Agama yang Dianut di Kota Banjarbaru, 2020	218
	<i>Population by Subdistrict and Religion in Banjarbaru Municipality, 2020.....</i>	218
4.4.2	Jumlah Tempat Peribadatan Menurut Kecamatan di Kota Banjarbaru, 2020	219
	<i>Number of Places of Worship by Subdistrict in Banjarbaru Municipality, 2020.....</i>	219
4.4.3	Jumlah Desa/Kelurahan yang Mengalami Bencana Alam ¹ Menurut Kecamatan di Kota Banjarbaru, 2019-2021	220
	<i>Number of Villages that Had Natural Disaster¹ by Subdistrict in Banjarbaru Municipality, 2019-2021</i>	220
4.4.4	Jumlah Pengunjung dan Anggota pada Unit Perpustakaan Daerah Kota Banjarbaru, 2020	223
	<i>Number of Visitors and Members of Regional Library Units of Banjarbaru Municipality, 2020.....</i>	223
4.4.5	Jumlah Pengunjung Menurut Tingkat Pendidikan pada Unit Perpustakaan Daerah Kota Banjarbaru, 2016-2020.....	224
	<i>Number of Regional Library Visitors by Education of Banjarbaru Municipality, 2016-2020.....</i>	224
4.4.6	Jumlah Pengunjung Museum Lambung Mangkurat Menurut Jenis Kelamin dan Jenis Pengunjung di Kota Banjarbaru, 2020.....	225

	<i>Number of Lambung Mangkurat Museum Visitors By Sex and Type of Visitors in Banjarbaru Municipality, 2020.....</i>	225
4.4.7	Jumlah Pengunjung Museum Lambung Mangkurat Menurut Jenis Kelamin Setiap Bulan di Kota Banjarbaru, 2020 <i>Monthly Number of Lambung Mangkurat Museum Visitors By Sex in Banjarbaru Municipality, 2020</i>	226 226
4.4.8	Banyaknya Perkara yang Diterima dan Diselesaikan Pengadilan Agama Dirinci Setiap Bulan di Kota Banjarbaru, 2020..... <i>Monthly Number of Accepted and Decided Cases in Banjarbaru Municipality, 2020.....</i>	227 227
4.4.9	Banyaknya Jenis Perkara yang Diterima dan Diselesaikan Pengadilan Agama Dirinci per Jenis Perkara di Kota Banjarbaru, 2020..... <i>Number of Accepted and Decided Cases by Kind Of Cases in Banjarbaru Municipality, 2020.....</i>	228 228
4.4.10	Banyaknya Perceraian Dirinci per Jenis Penyebab di Kota Banjarbaru, 2020 <i>Number of Divorce by The Kind of Cases in Banjarbaru Municipality, 2020.....</i>	230 230
4.4.11	Jumlah Talak, Cerai dan Rujuk Dirinci Setiap Bulan di Kota Banjarbaru, 2020 <i>Number of Divorce and Reconciliation by Months in Banjarbaru Municipality, 2020.....</i>	231 231
4.4.12	Jumlah Pernikahan Dirinci Menurut Kecamatan di Kota Banjarbaru, 2016-2020 <i>Number of Marriages by Subdistrict in Banjarbaru Municipality, 2016-2020.....</i>	232 232
4.4.13	Jumlah Pernikahan Dirinci Menurut Bulan dan Kecamatan di Kota Banjarbaru, 2020 <i>Monthly Marriages by Subdistrict in Banjarbaru Municipality, 2020</i>	233 233
4.4.14	Jumlah Akte Kelahiran dan Perkawinan Dirinci Setiap Bulan di Kota Banjarbaru, 2020..... <i>Number of Birth Certificates and Marriages by Month in Banjarbaru Municipality, 2020.....</i>	234 234
4.4.15	Jumlah Akte Kelahiran Menurut Jenisnya Dirinci Setiap Bulan di Kota Banjarbaru, 2020.....	235

	<i>Monthly Birth Certificates by Types in Banjarbaru Municipality, 2020...</i>	235
4.4.16	Jumlah Calon Jemaah Haji Menurut Jenis Kelamin dan Kecamatan di Kota Banjarbaru, 2020..... <i>Number of Moslem Pilgrims Aspirant by Sex and Subdistrict in Banjarbaru Municipality, 2020.....</i>	236 236
4.4.17	Jumlah Calon Jemaah Haji Menurut Kelompok Umur dan Kecamatan di Kota Banjarbaru, 2020..... <i>Number of Moslem Pilgrims Aspirant by Age Groups and Subdistrict in Banjarbaru Municipality, 2020</i>	237 237
4.4.18	Banyaknya Ulama, Penyuluh Agama, Majelis Ta’lim dan TPA/TKA Menurut Kecamatan di Kota Banjarbaru, 2020..... <i>Number of Clergy, Religious Counselors, Majelis Ta’lim and TPA/TKA by Subdistricts in Banjarbaru Municipality, 2020</i>	238 238
4.4.19	Realisasi Pemeriksaan Inspektorat Daerah Kota Banjarbaru, 2020.... <i>Realization Auditing by Regional Inspectorate of Banjarbaru Municipality, 2020</i>	239 239
4.4.20	Banyaknya Kasus yang Ditemukan dan Diselesaikan Oleh Inspektorat Daerah Kota Banjarbaru, 2020	240
	<i>Number of Cases Found and Solved by Regional Inspectorate of Banjarbaru Municipality, 2020.....</i>	240
4.4.21	Daftar Ormas yang Mendaftar Keberadaannya di Kota Banjarbaru, 2020	241
	<i>List of Registered Organizations in Banjarbaru Municipality, 2020</i>	241
4.4.22	Jumlah Sarana dan Prasarana Penanggulangan Sampah di Kota Banjarbaru, 2016-2020.....	244
	<i>Numbers of Facilities and Infrastructure Waste Reduction in Banjarbaru Municipality, 2016-2020.....</i>	244
4.4.23	Jumlah Sarana Penanggulangan Sampah dan Rata-rata Kapasitas Muat di Kota Banjarbaru, 2020.....	245
	<i>Numbers of Waste Reduction Facilities and Its Capacity In Banjarbaru Municipality, 2020.....</i>	245
4.4.24	Jumlah TPS dan/atau Bak Sampah di Kota Banjarbaru Dirinci per Kecamatan di Kota Banjarbaru, 2020	246
	<i>Numbers of Trash Bin by Subdistricts in Banjarbaru Municipality, 2020</i>	246
4.4.25	Jumlah Bak Sampah yang Diangkut Menurut Frekuensi Pengangkutan	

	Dirinci per Kecamatan di Kota Banjarbaru, 2020.....	247
	<i>Number of Trash Bin by Frequency of Carriage per Subdistricts in Banjarbaru Municipality, 2020.....</i>	247
4.4.26	Pelayanan Perizinan Setiap Bulan Melalui BP2T di Kota Banjarbaru, 2020	248
	<i>Licensing Services by Month in Banjarbaru Municipality, 2020.....</i>	248
4.4.27	Jumlah Pengurusan IMB di Kota Banjarbaru, 2020	252
	<i>Number of Building Permit Administration In Banjarbaru Municipality, 2020</i>	252
4.4.28	Jumlah Sertifikat Tanah yang Dikeluarkan Kantor Pertanahan di Kota Banjarbaru, 2020	253
	<i>Total Land Certificates Issued by Land Office in Banjarbaru Municipality, 2020.....</i>	253
4.5	KEMISKINAN DAN PEMBANGUNAN MANUSIA.....	255
	POVERTY AND HUMAN DEVELOPMENT	255
4.5.1	Garis Kemiskinan, Jumlah, dan Persentase Penduduk Miskin di Kota Banjarbaru, 2012–2020	255
	<i>Poverty Line, Number, and Percentage of Poor People in Banjarbaru Municipality, 2012–2020.....</i>	255
4.5.2	Indeks Kedalaman Kemiskinan dan Indeks Keparahan Kemiskinan di Kota Banjarbaru 2012–2020.....	256
	<i>Poverty Gap Index and Poverty Severity Index in Banjarbaru Municipality, 2012–2020.....</i>	256
5.	PERTANIAN, KEHUTANAN, PETERNAKAN, DAN PERIKANAN/ AGRICULTURE, FORESTRY, LIVESTOCK, AND FISHERY	
5.1	TANAMAN PANGAN	265
	FOOD CROPS	265
5.1.1	Luas Panen Tanaman Sayuran Merut Kecamatan dan Jenis Tanaman di Kota Banjarbaru, 2020-2021	265
	<i>Harvested Area of Vegetables by Subdistrict and Kind of Plant in Banjar Baru Municipality, 2020 and 2021</i>	265
5.1.2	Produksi Padi ¹ dan Beras Menurut Kecamatan, 2020	274
5.1.3	Produksi Jagung dan Kedelai Menurut Kecamatan, 2020.....	275

	Halaman Page
	<i>Production of Maize and Soybeans by Subdistrict, 2020</i> 275
5.1.4	Luas Tanam, Rusak dan Panen Menurut Jenis Tanaman di Kota Banjarbaru, 2020 276 <i>Planted, Damaged and Harvested Area by Crops in Banjarbaru Municipality, 2020</i> 276
5.1.5	Luas Tanam, Rusak dan Panen Padi Sawah Dirinci Menurut Kecamatan di Kota Banjarbaru, 2020 277 <i>Planted, Damaged and Harvested Area Wetland Paddy by Subdistrict in Banjarbaru Municipality, 2020</i> 277
5.1.6	Luas Tanam, Rusak dan Panen Padi Ladang Dirinci Menurut Kecamatan di Kota Banjarbaru, 2020 278 <i>Planted, Damaged and Harvested Area, Dryland Paddy by Subdistrict in Banjarbaru Municipality, 2020</i> 278
5.1.7	Luas Tanam, Rusak dan Panen Padi (Sawah + Ladang) Dirinci Menurut Kecamatan di Kota Banjarbaru, 2020 279 <i>Planted, Damaged and Harvested Area of Paddy by Subdistrict in Banjarbaru Municipality, 2020</i> 279
5.1.8	Luas Tanam, Rusak dan Panen Tanaman Jagung Dirinci Menurut Kecamatan di Kota Banjarbaru, 2020 280 <i>Planted, Damaged and Harvested Area of Corn by Subdistrict in Banjarbaru Municipality, 2020</i> 280
5.1.9	Luas Tanam, Rusak dan Panen Tanaman Kacang Tanah Dirinci Menurut Kecamatan di Kota Banjarbaru, 2020 281 <i>Planted, Damaged and Harvested Area of Peanuts by Subdistrict in Banjarbaru Municipality, 2020</i> 281
5.1.10	Luas Tanam, Rusak dan Panen Tanaman Ubi Kayu Dirinci Menurut Kecamatan di Kota Banjarbaru, 2020 282 <i>Planted, Damaged and Harvested Area of Cassava by Subdistrict in Banjarbaru Municipality, 2020</i> 282
5.1.11	Luas Tanam, Rusak dan Panen Tanaman Ubi Jalar Dirinci Menurut Kecamatan di Kota Banjarbaru, 2020 283 <i>Planted, Damaged and Harvested Area Sweet Potatoes by Subdistrict in Banjarbaru Municipality, 2020</i> 283
5.2	HORTIKULTURA 284

	HORTICULTURE.....	284
5.2.1	Luas Panen Tanaman Sayuran Menurut Kecamatan dan Jenis Tanaman (ha) di Kota Banjarbaru, 2019 dan 2020 <i>Harvested Area of Vegetables by Subdistrict and Kind of Plant in Banjarbaru Municipality (ha), 2019 and 2020</i>	284 284
5.2.2	Produksi Tanaman Sayuran Menurut Kecamatan dan Jenis Tanaman (kuintal) di Kota Banjarbaru, 2019 dan 2020 <i>Production of Vegetables by Subdistrict and Kind of Plant in Banjarbaru Municipality (quintal), 2019 and 2020.....</i>	288 288
5.2.3	Luas Panen Tanaman Sayuran dan Buah–Buahan Semusim Menurut Jenis Tanaman (ha) di Kota Banjarbaru, 2017–2020..... <i>Harvested Area of Seasonal Vegetables and Fruits by Kind of Plant in Banjarbaru Municipality (ha), 2017–2020.....</i>	292 292
5.2.4	Produksi Tanaman Sayuran dan Buah–Buahan Semusim Menurut Jenis Tanaman (kuintal) di Kota Banjarbaru, 2017–2020 <i>Production of Seasonal Vegetables and Fruits by Kind of Plant in Banjarbaru Municipality (quintal), 2017–2020.....</i>	293 293
5.2.5	Luas Panen Tanaman Biofarmaka Menurut Kecamatan dan Jenis Tanaman (m ²) di Kota Banjarbaru, 2019 dan 2020 <i>Harvested Area of Medicinal Plants by Subdistrict and Kind of Plant in Banjarbaru Municipality (m²), 2019 and 2020.....</i>	294 294
5.2.6	Produksi Tanaman Biofarmaka Menurut Kecamatan dan Jenis Tanaman (kg) di Kota Banjarbaru, 2019 dan 2020 <i>Production of Medicinal Plants by Subdistrict and Kind of Plant in Banjarbaru Municipality (kg), 2019 dan 2020</i>	296 296
5.2.7	Luas Panen Tanaman Biofarmaka Menurut Jenis Tanaman di Kota Banjarbaru (m ²), 2017–2020..... <i>Harvested Area of Medicinal Plants by Kind of Plant in Banjarbaru Municipality (m²), 2017–2020.....</i>	298 298
5.2.8	Produksi Tanaman Biofarmaka Menurut Jenis Tanaman di Kota Banjarbaru (kg), 2017–2020 <i>Production of Medicinal Plants by Kind of Plant in Banjarbaru Municipality (kg), 2017–2020</i>	299 299
5.2.9	Luas Panen Tanaman Hias Menurut Kecamatan dan Jenis Tanaman di Kota Banjarbaru (m ²), 2019 dan 2020.....	300

	<i>Harvested Area of Ornamental Plants by Subdistrict and Kind of Plant in Banjarbaru Municipality (m²), 2019 and 2020.....</i>	300
5.2.10	Produksi Tanaman Hias Menurut Kecamatan dan Jenis Tanaman di Kota Banjarbaru (tangkai), 2019 dan 2020	302
	<i>Production of Ornamental Plants by Subdistrict and Kind of Plant in Banjarbaru Municipality (stalks), 2019 and 2020</i>	302
5.2.11	Luas Panen Tanaman Hias Menurut Jenis Tanaman di Kota Banjarbaru (m ²), 2017–2020	304
	<i>Harvested Area of Ornamental Plants by Kind of Plant in Banjarbaru Municipality (m²), 2017–2020.....</i>	304
5.2.12	Produksi Tanaman Hias Menurut Jenis Tanaman di Kota Banjarbaru (tangkai), 2017–2020	305
	<i>Production of Ornamental Plants by Kind of Plant in Banjarbaru Municipality (stalks), 2017–2020.....</i>	305
5.2.13	Produksi Buah-buahan Menurut Kecamatan dan Jenis Tanaman di Kota Banjarbaru (kuintal), 2019 dan 2020	306
	<i>Production of Fruits by Subdistrict and Kind of Plant in Banjarbaru Municipality (quintal), 2019 and 2020.....</i>	306
5.2.14	Produksi Buah–Buahan dan Sayuran Tahunan Menurut Jenis Tanaman di Kota Banjarbaru (kuintal), 2017–2020	309
	<i>Production of Annual Fruits and Vegetables by Kind of Plant in Banjarbaru Municipality (quintal), 2017–2020.....</i>	309
5.3	PERKEBUNAN.....	310
	ESTATE CROPS	310
5.3.1	Luas Areal Tanaman Perkebunan Menurut Kecamatan dan Jenis Tanaman (ha) di Kota Banjarbaru, 2020 dan 2021	310
	<i>Planted Area of Estate Crops by Subdistrict and Kind of Plant (ha) in Banjarbaru Municipality, 2020 and 2021.....</i>	310
5.3.2	Produksi Tanaman Perkebunan Menurut Kecamatan dan Jenis Tanaman (ton) di Kota Banjarbaru, 2019 dan 2020.....	314
	<i>Production of Estate Crops by Subdistrict and Kind of Plant (ton) in Banjarbaru Municipality, 2019 and 2020.....</i>	314
5.3.3	Luas Pengusahaan Komoditi Perkebunan di Kota Banjarbaru, 2021	318
	<i>Cultivation Area of Estate Crops Commodity in Banjarbaru Municipality, 2021</i>	318

	Halaman Page
5.3.4	Produksi dan Rata-rata Produksi Komoditi Perkebunan di Kota Banjarbaru, 2021 319 <i>Production and Yield Rate of Estate Crops Commodity in Banjarbaru Municipality, 2021</i> 319
5.4	PERIKANAN 320 FISHERIES..... 320
5.4.1	Luas Areal Potensi Perikanan Menurut Kelurahan di Kota Banjarbaru, 2020 320 <i>Number of Fish Area by Villages in Banjarbaru Municipality, 2020</i> 320
5.4.2	Produksi Budidaya Ikan Menurut Tempat Produksi di Kota Banjarbaru (ton), 2020 321 <i>Number of Fisheries Production by Production Places in Banjarbaru Municipality (ton), 2020</i> 321
5.4.3	Jumlah Produksi Budidaya Ikan Menurut Jenis Ikan di Kota Banjarbaru (ton), 2020 322 <i>Number of Fisheries Production by Kind in Banjarbaru Municipality (ton), 2020</i> 322
5.4.4	Banyaknya Produksi Penangkapan Ikan Menurut Alat Tangkap yang Digunakan Per Kelurahan di Kota Banjarbaru, 2021 323 <i>Number of Fisheries Production by Fishing Tools in Banjarbaru Municipality, 2021</i> 323
6.	PERTAMBANGAN DAN ENERGI/MINING AND ENERGY
6.1	INDUSTRI 331 INDUSTRY 331
6.1.1	Jumlah Industri Menurut Kelompok Tenaga Kerja di Kota Banjarbaru, 2020 331 <i>Number of Manufacturing Industry by Labor Group in Banjarbaru Municipality, 2020</i> 331
6.1.2	Jumlah Industri Besar (≥ 100 orang) Menurut Jenis Industri dan Kecamatan di Kota Banjarbaru, 2020 332 <i>Number of Large Manufacturing Industry (≥ 100 orang) by Type of Industry and Subdistrict in Banjarbaru Municipality, 2020</i> 332
6.1.3	Jumlah Industri Sedang (20-99 orang) Menurut Jenis Industri dan

	Kecamatan di Kota Banjarbaru, 2020	333
	<i>Number of Medium Manufacturing Industry (20-99 persons) by Type of Industry and Subdistrict in Banjarbaru Municipality, 2020</i>	<i>333</i>
6.1.4	Jumlah Industri Kecil (5-19 orang) Menurut Jenis Industri dan Kecamatan di Kota Banjarbaru, 2020	334
	<i>Number of Small Manufacturing Industry (5-19 persons) by Type of Industry and Subdistrict in Banjarbaru Municipality, 2020.....</i>	<i>334</i>
6.1.5	Jumlah Industri Rumah Tangga (1-4 orang) Menurut Jenis Industri dan Kecamatan di Kota Banjarbaru, 2020	335
	<i>Number of Household Industry (1-4 persons) by Type of Industry and Subdistrict in Banjarbaru Municipality, 2020.....</i>	<i>335</i>
6.2	ENERGI.....	336
	ENERGY.....	336
6.2.1	Jumlah Pelanggan Listrik, VA Tersambung dan Kwh Terjual Menurut Jenis Pelanggan di Kota Banjarbaru, 2020	336
	<i>Number of Electricity Costumer, Power Installed and Sold KWH by Kind of Customer in Banjarbaru Municipality, 2020.....</i>	<i>336</i>
6.2.2	Nilai Listrik yang Terjual Menurut Jenis Pelanggan Setiap Bulan di Kota Banjarbaru, 2020.....	337
	<i>Monthly Value of Electricity Out Sold by Kind of Costumer in Banjarbaru Municipality, 2020.....</i>	<i>337</i>
6.2.3	Jumlah KWH yang Dibangkitkan per Bulan di Kota Banjarbaru, 2016-2020	339
	<i>Monthly Amount of The Ressurrected KWH in Banjarbaru Municipality, 2016-2020.....</i>	<i>339</i>
6.2.4	Jumlah Pelanggan dan Jumlah Air yang Disalurkan Menurut Kecamatan di Kota Banjarbaru, 2020.....	340
	<i>Number of Customers and Distributed Water by Subdistrict in Banjarbaru Municipality, 2020.....</i>	<i>340</i>
6.2.5	Produksi Air Minum, Distribusi, Terjual dan Susut/Hilang Setiap Bulan di Kota Banjarbaru, 2021	341
	<i>Drinking Water Produced, Distributed, Sold and Decreased/Lost by Month District in Banjarbaru Municipality, 2021</i>	<i>341</i>
6.2.6	Banyaknya Volume Air Minum yang Terjual Berdasarkan Jenis Konsumen Setiap Bulan di Kota Banjarbaru, 2021	342

	<i>Monthly Amount of Drinking Water Sold by Type of Consumers in Banjarbaru Municipality, 2021</i>	342
6.2.7	Nilai Air Minum yang Terjual Berdasarkan Jenis Konsumen Setiap Bulan di Kota Banjarbaru, 2021	343
	<i>Monthly Value of Drinking Water Sold by Type of Consumers in Banjarbaru Municipality, 2021</i>	343
6.2.8	Jumlah Sambungan Langganan Air Dirinci Menurut Kecamatan di Kota Banjarbaru, 2021	344
	<i>Number of Municipal Waterworks Costumers by Subdistrict in Banjarbaru Municipality, 2021</i>	344
7.	INDUSTRI MANUFAKTUR/MANUFACTURING INDUSTRY	345
7.1	Jumlah Rumah Makan/Restoran Menurut Kecamatan di Kota Banjarbaru, 2014-2020	351
	<i>Number of Restaurants by Subdistrict in Banjarbaru Municipality, 2014-2020</i>	351
7.2	Nama dan Alamat Hotel/Penginapan, Serta Jumlah Kamar Tersedia di Kota Banjarbaru, 2021	352
	<i>Name and Address of Hotel/Lodging, and Number of Available Room in Banjarbaru Municipality, 2021</i>	352
7.3	Nama dan Alamat Objek Wisata di Kota Banjarbaru, 2021	355
	<i>Name And Address of Tourist Objects in Banjarbaru Municipality, 2021</i>	355
7.4	Organisasi Kesenian Berstatus Aktif, Jenis dan Jumlah Anggotanya di Kecamatan Landasan Ulin, 2020	357
	<i>Active Arts Organizations, Type, and Number of Member In Landasan Ulin Subdistrict, 2020</i>	357
7.5	Organisasi Kesenian Berstatus Aktif, Jenis dan Jumlah Anggotanya di Kecamatan Liang Anggang, 2020	358
	<i>Active Arts Organizations, Type, and Number of Member In Liang Anggang Subdistrict, 2020</i>	358
7.6	Organisasi Kesenian Berstatus Aktif, Jenis dan Jumlah Anggotanya di Kecamatan Cempaka, 2020	359
	<i>Active Arts Organizations, Type, and Number of Member In Cempaka Subdistrict, 2020</i>	359

7.7	Organisasi Kesenian Berstatus Aktif, Jenis dan Jumlah Anggotanya di Kecamatan Banjarbaru Utara, 2020.....	360
	<i>Active Arts Organizations, Type, and Number of Member In Banjarbaru Utara Subdistrict, 2020</i>	360
7.8	Organisasi Kesenian Berstatus Aktif, Jenis dan Jumlah Anggotanya di Kecamatan Banjarbaru Selatan, 2020.....	361
	<i>Active Arts Organizations, Type, and Number of Member In Banjarbaru Selatan Subdistrict, 2020</i>	361
8.	TRANSPORTASI DAN KOMUNIKASI/ TRANSPORTATION AND COMMUNICATION	
8.1	TRANSPORTASI	368
	TRANSPORTATION	368
8.1.1	Panjang Jalan Menurut Tingkat Kewenangan Pemerintahan di Kota Banjarbaru (km), 2019-2021	368
	<i>Length of Roads by Level of Government Authority in Banjarbaru Municipality (km), 2019-2021</i>	368
8.1.2	Panjang Jalan Menurut Jenis Permukaan Jalan di Kota Banjarbaru (km), 2019-2021	369
	<i>Length of Roads by Type of Road Surface in Banjarbaru Municipality (km), 2019x-2021</i>	369
8.1.3	Panjang Jalan Menurut Kondisi Jalan di Kota Banjarbaru (km), 2019-2021	370
	<i>Length of Roads by Condition of Roads in Banjarbaru Municipality (km), 2019-2021</i>	370
8.1.4	Panjang Jalan Menurut Kelas Jalan dan Tingkat Kewenangan Pemerintahan (km) di Kota Banjarbaru, 2021.....	371
	<i>Length of Roads by Class of Roads and Level of Government Authority (km) in Banjarbaru Municipality, 2021</i>	371
8.1.5	Panjang Jalan Kota Menurut Jenis Permukaan Dirinci Setiap Kecamatan (km) di Kota Banjarbaru, 2020.....	372
	<i>Length of City Roads by Type of Surface and Subdistrict (km) in Banjarbaru Municipality, 2020</i>	372
8.1.6	Panjang Jalan Kota Beraspal Menurut Kondisi Jalan Setiap Kecamatan (km) di Kota Banjarbaru, 2020.....	373
	<i>Length of Paved Roads by Condition and Subdistrict (km) in Banjarbaru</i>	

	Municipality, 2020	373
8.1.7	Panjang Jalan Beton Menurut Kondisi Jalan Setiap Kecamatan (km) di Kota Banjarbaru, 2020.....	374
	Length of Rigid Roads by Condition and Subdistrict (km) in Banjarbaru Municipality, 2020	374
8.1.8	Panjang Jalan Kerikil Menurut Kondisi Jalan Setiap Kecamatan (km) di Kota Banjarbaru, 2020.....	375
	Length of Gravel Roads by Condition and Subdistrict (km) in Banjarbaru Municipality, 2020	375
8.1.9	Panjang Jalan Tanah Menurut Kondisi Jalan dan Kecamatan (km) di Kota Banjarbaru, 2020.....	376
	Length of Soil Roads by Condition and Subdistrict (km) in Banjarbaru Municipality, 2020	376
8.1.10	Panjang Jalan Tidak Dirinci Menurut Kondisi Jalan dan Kecamatan (km) di Kota Banjarbaru, 2020.....	377
	Length of Unspecified Roads by Condition and Subdistrict (km) in Banjarbaru Municipality, 2020	377
8.1.11	Jumlah Kendaraan Roda Dua, Roda Tiga dan Roda Empat Pendaftaran Baru dan Pendaftaran Ulang Pada UPPD Banjarbaru Dirinci Menurut Jenisnya, 2017-2021	378
	Number of New Registration and Re-registration of Two Wheels, Three Wheels and Four Wheels Vehicles at UPPD Banjarbaru by Type, 2017-2021	378
8.1.12	Jumlah Kendaraan Roda Dua, Roda Tiga dan Roda Empat Pendaftaran Baru Pada UPPD Banjarbaru Dirinci Per Bulan, 2021	379
	Two Wheels, Three Wheels and Four Wheels Vehicles New Registration at UPPD Banjarbaru by Month, 2021	379
8.1.13	Pendaftaran Ulang Pada UPPD Banjarbaru Dirinci Per Bulan, 2021	380
	Number of Two Wheels, Three Wheels and Four Wheels Vehicles Re-Registration at UPPD Banjarbaru by Month, 2021.....	380
8.1.14	Arus Lalulintas Penumpang Berangkat dari dan Datang ke Syamsudin Noor Banjarmasin Setiap Bulan, 2021	381
	Departure Passenger Traffic Flow Departure From/Arrive to Syamsudin Noor Airport of Banjarmasin by Month, 2021	381
8.1.15	Arus Lalulintas Penumpang Berangkat dari Bandar Udara Syamsudin Noor Banjarmasin Menurut Kelompok Umur Setiap Bulan, 2020	382
	Monthly Passenger Traffic Flow Departure From Syamsudin Noor Airport	

	Halaman Page
of Banjarmasin by Age Groups, 2020.....	382
8.1.16 Arus Lalulintas Penumpang Datang Ke Bandar Udara Syamsudin Noor Banjarmasin Menurut Kelompok Umur Setiap Bulan, 2020	383
Monthly Passenger Traffic Flow Arrive To Syamsudin Noor Airport Banjarmasin by Age Groups, 2020.....	383
8.1.17 Arus Lalulintas Penumpang yang Berangkat Dari Bandar Udara Syamsudin Noor Banjarmasin Menurut Asal-Tujuan Setiap Bulan, 2020	384
Monthly Passengers Traffic Flow Departing From Syamsudin Noor Airport Banjarmasin by Origin-Destination, 2020.....	384
8.1.18 Arus Lalulintas Penumpang yang Datang Ke Bandar Udara Syamsudin Noor Banjarmasin Menurut Asal - Tujuan Setiap Bulan, 2020	386
Monthly Passengers Traffic Flow Coming To Syamsudin Noor Airport Banjarmasin by Origin - Destination, 2020.....	386
8.1.19 Arus Lalulintas Bagasi dan Kargo yang Keluar/Berangkat dari Bandar Udara Syamsudin Noor Banjarmasin (Kilogram), 2021.....	388
Traffic Flow of Baggage and Cargo That Exit/ Departure From Syamsudin Noor Airport of Banjarmasin (Kilograms), 2021	388
8.1.20 Arus Lalulintas Bagasi dan Kargo yang Datang Ke Bandar Udara Syamsudin Noor Banjarmasin Setiap Bulan, 2021.....	389
Monthly Traffic Flow Baggage and Cargo That Arrive To Syamsudin Noor Airport of Banjarmasin, 2021	389
8.2 KOMUNIKASI	390
COMMUNICATION.....	390
8.2.1 Jumlah Fasilitas Pelayanan Kantor Pos Cabang di Kota Banjarbaru, 2020	390
Number of Postal Branch Service Facilities at Banjarbaru Municipality, 2020	390
8.2.2 Jumlah Penerimaan Surat-Surat Pos Menurut Jenis dan Kantor Pos Cabang di Kota Banjarbaru, 2020.....	391
Number of Letters Received by Type and Branch Post Office in Banjarbaru Municipality, 2020	391
8.2.3 Jumlah Penerimaan Surat-Surat Pos Menurut Jenis Setiap Bulan di Kota Banjarbaru, 2020.....	392
Number of Letters Received by Type by Month in Banjarbaru Municipality, 2020	392
8.2.4 Jumlah Penerimaan Wesel Pos Berdasarkan Jenis Setiap Bulan di Kota	

	Banjarbaru, 2020.....	393
	Number of Money Order Receipts by Type and Month in Banjarbaru Municipality, 2020	393
8.2.5	Nilai Penerimaan Wesel Pos Berdasarkan Jenis Setiap Bulan (000 Rp) di Kota Banjarbaru, 2020.....	394
	Value of Money Order Receipts by Type and Month (000 Rp) in Banjarbaru Municipality, 2020	394
8.2.6	Jumlah Pembayaran Wesel Pos Berdasarkan Jenis Setiap Bulan di Kota Banjarbaru, 2020.....	395
	Number of of Money Order Payment by Type and Month in Banjarbaru Municipality, 2020	395
8.2.7	Nilai Pembayaran Wesel Pos Berdasarkan Jenis Setiap Bulan (000 Rp) di Kota Banjarbaru, 2020.....	396
	Value of of Money Order Payment by Type and Month (000 Rp) in Banjarbaru Municipality, 2020	396
9.	PERBANKAN, KOPERASI, DAN HARGA/ BANKING, COOPERATIVE, AND PRICE	
9.1	Jumlah Koperasi Aktif Menurut Kecamatan di Kota Banjarbaru, 2017–2020	401
	<i>Number of Active Cooperative by Subdistrict in Banjarbaru Municipality, 2017–2020.....</i>	401
9.2	Jumlah Koperasi Menurut Jenis Koperasi dan Kecamatan di Kota Banjarbaru, 2020	402
	<i>Number of Cooperatives by Kind of Cooperative and Subdistrict in Banjarbaru Municipality, 2020</i>	402
9.3	Jumlah KUD dan Non KUD Serta Anggotanya di Kota Banjarbaru, 2020	403
	<i>Number of KUD, Non-KUD And The Members in Banjarbaru Municipality, 2020.....</i>	403
9.4	Jumlah Dana Pendidikan dan Dana Lainnya Pada KUD dan Non KUD di Kota Banjarbaru, 2020.....	404
	<i>Total Education Fund and Other Fund on KUD And Non-KUD in Banjarbaru Municipality, 2020.....</i>	404
9.5	Indeks Harga Konsumen per Bulan Menurut Kelompok Pengeluaran (2018=100) Kota Banjarmasin, 2020.....	405

	<i>Consumer Price Index per Month by Expenditure Group (2018=100) Banjarmasin Municipality, 2020.....</i>	405
9.6	Laju Inflasi Bulanan Menurut Kelompok Pengeluaran (2018=100) Kota Banjarmasin, 2020	409
	<i>Monthly Inflation Rate by Expenditure Group (2018=100) Banjarmasin Municipality, 2020.....</i>	409
10.	PENGELUARAN PENDUDUK/PEOPLE EXPENDITURE	
10.1	Rata-rata Pengeluaran per Kapita Sebulan Menurut Kelompok Komoditas (rupiah) di Kota Banjarbaru, 2019 dan 2020.....	417
	<i>Monthly Average Expenditure per Capita by Commodity Group (rupiahs) in Banjarbaru Municipality, 2019 and 2020.....</i>	417
10.2	Persentase Pengeluaran per Kapita Sebulan Menurut Kelompok Komoditas di Kota Banjarbaru, 2019 dan 2020	418
	<i>Percentage of Monthly Expenditure per Capita by Commodity Group in Banjarbaru Municipality, 2019 and 2020.....</i>	418
10.3	Persentase Penduduk Menurut Golongan Pengeluaran Per Kapita Sebulan di Kota Banjarbaru, 2020.....	419
	<i>Percentage of Population by Expenditure Per Capita Per Month Class in Banjarbaru Municipality, 2020</i>	419
11	PERDAGANGAN/TRADE	
11.1	Jumlah Sarana Perdagangan Menurut Jenisnya di Kota Banjarbaru, 2017–2020.....	425
	<i>Number of Trading Facilities by Type of Facility in Banjarbaru Municipality, 2017–2020.....</i>	425
11.2	Jumlah Pengusaha Kecil Formal dan Informal Serta Jumlah Tenaga Kerja Dirinci Setiap Kecamatan di Kota Banjarbaru, 2020	426
	<i>Number of Formal and Informal Small Firm Workers and Number of Workers by Subdistrict in Banjarbaru Municipality, 2020</i>	426
11.3	Jumlah Perusahaan Menurut Bentuk Badan Hukum di Kota Banjarbaru, 2018-2021	427
	<i>Number of Establishments by Type of Business Entity in Banjarbaru Municipality, 2018–2021</i>	427
11.4	Jumlah Pedagang Besar dan Kecil (Formal dan Informal) Dirinci Setiap Kecamatan di Kota Banjarbaru, 2020	428

Number of Wholesalers and Small Firm Workers (Formal and Informal) by Subdistricts in Banjarbaru Municipality, 2020.....	428
--	-----

12. SISTEM NERACA REGIONAL/SYSTEM OF REGIONAL ACCOUNTS

12.1	Produk Domestik Regional Bruto Atas Dasar Harga Berlaku Menurut Lapangan Usaha (Miliar Rupiah) di Kota Banjarbaru, 2017-2021	440
	<i>Gross Regional Domestic Product at Current Market Prices by Industry (Billion Rupiahs) in Banjarbaru Municipality, 2017-2021.....</i>	440
12.2	Produk Domestik Regional Bruto Atas Dasar Harga Konstan 2010 Menurut Lapangan Usaha di Kota Banjarbaru (Miliar Rupiah), 2017-2021	442
	<i>Gross Regional Domestic Product at 2010 Constant Market Prices by Industry in Banjarbaru Municipality (Billion Rupiahs), 2017-2021</i>	442
12.3	Distribusi Persentase Produk Domestik Regional Bruto Atas Dasar Harga Berlaku Menurut Lapangan Usaha di Kota Banjarbaru (Persen), 2017-2021	444
	<i>Percentage Distribution of Gross Regional Domestic Product at Current Market Prices by Industry in Banjarbaru Municipality (Percent), 2017-2021</i>	444
12.4	Laju Pertumbuhan Produk Domestik Regional Bruto Atas Dasar Harga Konstan 2010 Menurut Lapangan Usaha di Kota Banjarbaru (Persen), 2017-2021	446
	<i>Growth Rate of Gross Regional Domestic Product at 2010 Constant Market Prices by Industry in Banjarbaru Municipality (Percent), 2017-2021.....</i>	446
12.5	Indeks Implisit Produk Domestik Regional Bruto Menurut Lapangan Usaha di Kota Banjarbaru (2010=100), 2017-2021	448
	<i>Implicit Price Index of Gross Regional Domestic Product by Industry in Banjarbaru Municipality (2010=100), 2017-2021.....</i>	448
12.6	Laju Implisit Produk Domestik Regional Bruto Menurut Lapangan Usaha di Kota Banjarbaru, 2017-2021	450
	<i>Implicit Growth Rate of Gross Regional Domestic Product by Industry in Banjarbaru Municipality, 2017-2021</i>	450
12.7	Produk Domestik Regional Bruto Atas Dasar Harga Berlaku Menurut Pengeluaran (Miliar Rupiah) di Kota Banjarbaru, 2017-2021	452
	<i>Gross Regional Domestic Product at Current Market Prices by Expenditure (Billion Rupiahs) in Banjarbaru Municipality, 2017-2021.....</i>	452

12.8	Produk Domestik Regional Bruto Atas Dasar Harga Konstan Menurut Pengeluaran (Miliar Rupiah) di Kota Banjarbaru, 2017-2021	453
	Gross Regional Domestic Product at Constant Market Prices by Expenditure (Billion Rupiahs) in Banjarbaru Municipality, 2017-2021	453
12.9	Distribusi Persentase Produk Domestik Regional Bruto Atas Dasar Harga Berlaku Menurut Pengeluaran di Kota Banjarbaru (Persen), 2017-2021	454
	Percentage Distribution of Gross Regional Domestic Product at Current Market Prices by Expenditure in Banjarbaru Municipality (Percent), 2017-2021	454
12.10	Laju Pertumbuhan Produk Domestik Regional Bruto Atas Dasar Harga Konstan 2010 Menurut Pengeluaran di Kota Banjarbaru (Persen), 2017-2021	455
	Growth Rate of Gross Regional Domestic Product at 2010 Constant Market Prices by Expenditure in Banjarbaru Municipality (Percent), 2017-2021	455
12.11	Indeks Harga Implisit Produk Domestik Regional Bruto Menurut Pengeluaran di Kota Banjarbaru (2010=100), 2015-2019.....	456
	Implicit Price Index of Gross Regional Domestic Product by Expenditure in Banjarbaru Municipality (2010=100), 2015-2019.....	456
12.12	Laju Implisit Produk Domestik Regional Bruto Menurut Pengeluaran di Kota Banjarbaru, 2015-2019.....	457
	Implicit Growth Rate of Gross Regional Domestic Product by Expenditure in Banjarbaru Municipality, 2015-2019.....	457
12.13	Produk Domestik Regional Bruto Perkapita Kota Banjarbaru (Juta Rupiah), 2016-2020	458
	Per Capita Gross Regional Domestic Product of Banjarbaru (Million Rupiahs), 2016-2020	458

**13 PERBANDINGAN KABUPATEN/KOTA/ REGENCY/
MUNICIPALITY COMPARISON**

13.1	Persentase Penduduk, Kepadatan Penduduk, Rasio Jenis Kelamin Penduduk Menurut Kabupaten/Kota di Provinsi Kalimantan Selatan, 2010 dan 2021 <i>Number of Population, Growth, Distribution, and Population Density by Regency/Municipality in Kalimantan Selatan Province, 2010 and 2021</i>	464 464
13.2	Laju Pertumbuhan Produk Domestik Regional Bruto Atas Dasar Harga Konstan 2010 Menurut Kabupaten/Kota di Provinsi Kalimantan Selatan (persen), 2017-2021 <i>Rate of Growth of Gross Regional Domestic Products at Constant 2010 Prices by Regency/Municipality in Kalimantan Selatan Province (percent), 2017-2021</i>	469 469
13.3	Jumlah Penduduk Miskin Menurut Kabupaten/Kota di Provinsi Kalimantan Selatan, 2017-2021 <i>Number of Poor Population by Regency/Municipality in Kalimantan Selatan Province, 2017-2021</i>	470 470
13.4	Indeks Pembangunan Manusia Menurut Kabupaten/Kota di Provinsi Kalimantan Selatan, 2017-2021 <i>Human Development Index by Regency/Municipality in Kalimantan Selatan Province, 2017-2021</i>	471 471

<https://banjarbaru.kota.bps.go.id>

DAFTAR GAMBAR/LIST OF FIGURES

	Halaman Page
1.1 Luas Daerah menurut Kecamatan (%), 2020.....	8
Area of Subdistrict (%), 2020	8

<https://banjarbarukota.bps.go.id>

PENJELASAN UMUM/EXPLANATORY NOTES

Tanda-tanda, satuan-satuan, dan lain-lainnya yang digunakan dalam publikasi ini adalah sebagai berikut:

Symbols, measurement units, and acronyms which are used in this publication, are as follows:

1. TANDA-TANDA/SYMBOLS

Data tidak tersedia/Data not available	: ...
Tidak ada atau nol /Null or zero	: -
Data dapat diabaikan/Data negligible	: 0
Tanda decimal/Decimal point	: ,
Data tidak dapat ditampilkan/Not applicable	: NA
Angka estimasi/Estimated figures	: e
Angka diperbaiki/Revised figures	: r
Angka sementara/Preliminary figures	: x
Angka sangat sementara/Very preliminary figures	: xx
Angka sangat sangat sementara/Very very preliminary figures	: xxx

2. SATUAN/UNITS

barel/barrel	: 158,99 liter/litres = 1/6,2898 m ³
hektar (ha)/hectare (ha)	: 10 000 m ²
kilometer (km)/kilometres (km)	: 1 000 meter/meters (m)
knot/knot	: 1,8523 km/jam (km/hour)
kuintal/quintal	: 100 kg
KWh	: 1 000 Watt hour
MWh	: 1 000 KWh
liter (untuk beras)/litre (for rice)	: 0,80 kg
MMSCF	: 1/35,3 m ³
metrik ton (m.ton)/metric ton (m. ton)	: 0,98421 long ton = 1 000 kg
ons/ounce	: 28,31 gram/grams
ton	: 1 000 kg

Satuan lain: buah, dus, butir, helai/lembar, kaleng, batang, pulsa, ton kilometer (ton-km), jam, menit, persen (%).

Other units: unit, pack, pieces, sheet, tin, pulse, ton-kilometres(ton-km), hour, minute, percent (%).

Perbedaan angka di belakang koma disebabkan oleh pembulatan angka.
The difference in decimal numbers is caused by rounding.

<https://banjarbarukota.bps.go.id>

DAFTAR SINGKATAN/ LIST OF ABBREVIATIONS

SI	: Stasiun Iklim
SIMPK	: Stasiun Meteorologi Pertanian Khusus
t.t	: Tempat tidur
BCG	: Bacillus Calmette Guerin
DPT	: Difteri, Pertusis, Tetanus
TT	: Tetanus Toxoid
IOT	: Industri Obat Tradisional/ <i>Traditional Medicine Industry</i>
IKOT	: Industri Kecil Obat Tradisional/ <i>Traditional Medicine Small</i>
Alkes	: Alat kesehatan/ <i>Health Kits</i>
PKRT	: Perbekalan Kesehatan Rumah tangga/ <i>Household Health Logistics</i>
Kompl	: Komplemen/ <i>Complement</i>
IRTP	: Industri Pangan Produksi Rumah Tangga/ <i>Foods Home Industry</i>
PBF	: Pedagang Besar Farmasi/ <i>Pharmacy Whole-seller</i>
GFK	: Gudang Farmasi Kab/Kota/Regency/ <i>Municipality Pharmacy Warehouse</i>
RB	: Rumah Bersalin/ <i>Delivery House</i>
Pustu	: Puskesmas pembantu/ <i>Auxiliary Public Health Center</i>
BP	: Balai Pengobatan/ <i>Polyclinic</i>
TPS	: Tempat Pembuangan Sementara / <i>landfill</i>
Jamkesmas	: Jaminan kesehatan masyarakat miskin/ <i>Poor public health insurance</i>
PJKMU	: Program Jaminan Kesehatan Masyarakat Umum
SIUP	: Surat Ijin Usaha Perdagangan/ <i>Trading Permission Letter</i>
TDP	: Tanda Daftar Perusahaan/ <i>Company Registration Identity</i>
API	: Angka Pengenal Importir/ <i>Importer's Identity Number</i>

Statistik Kunci, 2019–2021 Key Statistics, 2019–2021

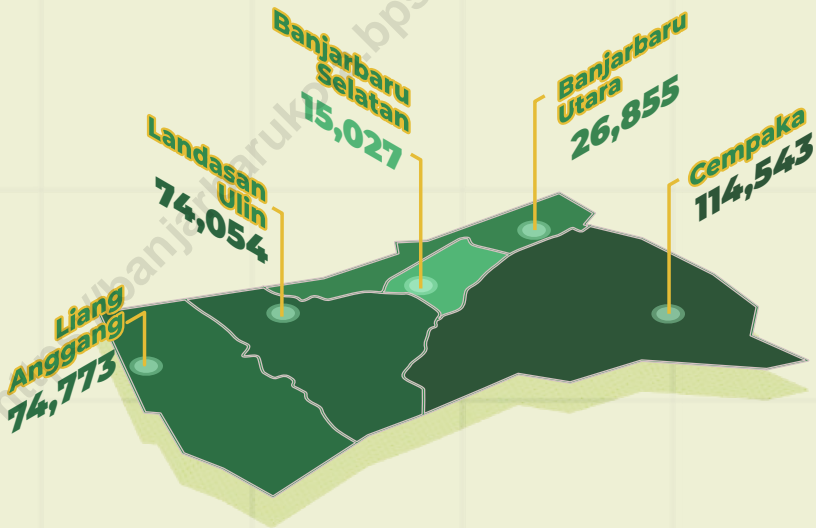
Rincian/Description	Satuan/Unit	2019	2020	2021
(1)	(2)	(3)	(4)	(5)
SOSIAL/SOCIAL				
Penduduk ¹ /Population ¹	jiwa/inhabitant	262 719	253 442	258 723
Angka Harapan Hidup- e_0 /Life Expectancy Rate	tahun/years	71,87	71,99	72,10
Tingkat Partisipasi Angkatan Kerja -TPAK ² Labour Force Participation Rate-LFPR ²	%	62,72	66,82	...
Tingkat Pengangguran Terbuka-TPT ² Unemployment Rate-UR ²	%	4,93	5,54	5,70
Penduduk Miskin ³ /Poor People ³	jiwa/inhabitant	11 221	10 745	11 951
Persentase Penduduk Miskin ³ Percentage of Poor People ³	%	4,30	4,01	4,40
Indeks Pembangunan Manusia-IPM ⁴ Human Development Index ⁴	—	79,22	79,10	79,26
EKONOMI/ECONOMIC				
Produk Domestik Bruto (PDB) Harga Berlaku ⁵ Gross Domestic Bruto (GDP) at Current Price ⁵	miliar rupiah billion rupiahs	9 715,49 ^x	9 564,14 ^x	10 002,08 ^{xx}
Laju Pertumbuhan Ekonomi ⁶ /Economic Growth ⁶	%	6,92 ^x	-1,88 ^x	3,32 ^{xx}
PDB Per Kapita Harga Berlaku ^{5,7} Per Capita of GDP at Current Price ^{5,7}	juta rupiah million rupiahs	36,98 ^x	35,42 ^x	...
PDB Per Kapita Harga Konstan ^{5,7} Per Capita of GDP at Constant Price ^{5,7}	juta rupiah million rupiahs	23,74 ^x	22,66 ^x	...

- Catatan/Notes: ¹ Jumlah penduduk tahun 2016-2019 merupakan Hasil proyeksi penduduk Indonesia 2010–2035 (pertengahan tahun/Juni)/The population for 2016-2019 is the result of Indonesia population projection 2010–2035 (mid year/ June)
Jumlah penduduk tahun 2020 merupakan Hasil SP2020 (September)/The population for 2020 is result of the 2020 Population Census (September)
- ² Kondisi Agustus, perhitungan menggunakan penimbang Proyeksi Penduduk berdasarkan hasil SUPAS 2015/ Condition at August, the calculation use a weight of Population Projection based on the resuts of SUPAS 2015
- ³ Kondisi Maret/Condition at March
- ⁴ Sejak tahun 2010, IPM dihitung dengan metode baru. Komponen IPM metode baru adalah angka harapan hidup saat lahir, harapan lama sekolah, rata-rata lama sekolah, dan pengeluaran per kapita/Since 2010, HDI was calculated using new method. New HDI component are life expectancy at birth, expected years of schooling, means years of schooling, and expenditure per capita
- ⁵ Mulai tahun 2010 mengadopsi System of National Account 2008 (SNA 2008)/Since 2010 is in line with System of National Account 2008 (SNA 2008)
- ⁶ Sebelum 2011 menggunakan tahun dasar 2000 (2000=100), mulai 2011 menggunakan tahun dasar 2010 (2010=100)/Before 2011 using 2000 base year (2000=100), since 2011 using 2010 base year (2010=100)
- ⁷ Mulai 2010 proyeksi penduduk berdasarkan hasil SP2010/Since 2010 population projection based on SP2010

01

GEOGRAFI DAN IKLIM GEOGRAPHY AND CLIMATE

LUAS WILAYAH
KOTA BANJARBARU (Km²)
TOTAL AREA OF BANJARBARU (Km²)



PENJELASAN TEKNIS

1. Secara astronomis, Kota Banjarbaru terletak antara 3°25'40" sampai dengan 3°28'37" Lintang Selatan dan 114°41'22" sampai dengan 114°54'25" Bujur Timur. Kota Banjarbaru berada pada ketinggian 66 feet dpl, dengan wilayah relatif datar.
2. Berdasarkan posisi geografisnya, Kota Banjarbaru memiliki batas-batas: sebelah utara dengan Kecamatan Martapura Kabupaten Banjar, sebelah selatan dengan Kabupaten Tanah Laut, sebelah timur Kecamatan Karang Intan Kabupaten Banjar, dan sebelah barat Kecamatan Gambut Kabupaten Banjar.
3. Kota Banjarbaru dahulunya adalah bagian dari Kabupaten Banjar. Awal berdirinya Kota Banjarbaru terdiri dari 3 Kecamatan, yaitu: Kecamatan Landasan Ulin, Kecamatan Cempaka dan Kecamatan Banjarbaru. Selanjutnya seiring berjalannya waktu pada tahun 2008 dilakukan pemekaran Kecamatan sehingga wilayah Kota Banjarbaru menjadi 5 Kecamatan, yaitu: Kecamatan Landasan Ulin, Kecamatan Liang Anggang. Anggang, Kecamatan Cempaka, Kecamatan Banjarbaru Utara dan Kecamatan Banjarbaru Selatan. Dari Kelima kecamatan tersebut masing-masing terdiri

TECHNICAL NOTES

1. *Astronomically, Banjarbaru is located between 3°25'40" to 3°28'37" South Latitude and 114°41'22" up to 114°54'25" East Longitude. It located at an altitude of 66 feet above sea level, with relatively flat areas.*
2. *Based on its geographical position, Banjarbaru municipality has boundaries: North of Martapura Subdistrict in Banjar Regency, south of Tanah Laut Regency, east of Karang Intan Subdistrict in Banjar Regency, and west of Gambut District in Banjar Regency.*
3. *Banjarbaru municipality formerly was part of the Banjar municipality. Initially, Banjarbaru municipality consists of three districts, namely: Landasan Ulin, Cempaka and Banjarbaru District. As time goes by, in 2008 Banjarbaru expanded into five districts, namely: Landasan Ulin District, Liang Anggang District, Cempaka District, Banjarbaru Utara District and Banjarbaru Selatan District. Each districts consisting of 4 village so that there are 20 village in Banjarbaru municipality.*

dari 4 Kelurahan sehingga ada 20 Kelurahan di wilayah Kota Banjarbaru.

<https://banjarbarukota.bps.go.id>

ULASAN**DESCRIPTION**

Wilayah Kota Banjarbaru berada pada ketinggian 0–500 m dari permukaan laut, dengan ketinggian 0–7 m (36,96%), 7-25 m (33,23%), 25-100 m (26,30%), dan 100-500 m (3,51%).

Adapun kondisi fisik tanah yang dipergunakan untuk menggambarkan kondisi efektif per tumbuhan tanaman adalah kelerengan, kedalaman efektif tanah, drainase, keadaan erosi tanah, dapat dijelaskan sebagai berikut :

- Klasifikasi kelerengan Kota Banjarbaru adalah kelerengan 0-2% mencakup 88,04% luas wilayah, kelerengan 2-8 % mencakup 8,10 % wilayah, kelerengan 8-15% mencakup 0,35% luas wilayah, sedangkan sisanya kelerengan >15% mencakup 3,51% luas wilayah.
- Klasifikasi kedalaman efektif tanah terbagi dalam empat kelas yaitu kedalaman <30 cm, 30-60 cm, 60-90 cm dan >90 cm. Kota Banjarbaru secara umum mempunyai kedalaman efektif lebih dari 90 cm dimana jenis-jenis tanaman tahunan akan dapat tumbuh dan berkembang dengan baik.
- Drainase di Kota Banjarbaru tergolong baik, secara umum tidak terjadi penggenangan. Namun ada daerah yang tergenang

Banjarbaru's altitude is on 0–500 m of sea level, which are 0–7 m (36.96%), 7-25 m (33.23%), 25-100 m (26.30%), and 100-500 m (3.51%).

Physical condition of the land that can be used to describe the effectively condition for plants growth are slope, soil depth, drainage, soil erosion condition, can be explained as followed :

- *Slope classification of Banjarbaru are 0-2% that include 88.04% from total area, slope 2-8% include 8.10%, slope 8-15% include 0.35% and upper 15% include 3.51% from total area of Banjarbaru.*
- *Classification of effective soil depth divide into four class that were depth <30 cm, 30-60 cm, 60-90 cm and >90 cm. Banjarbaru has effective soil depth more than 90 cm where annual plant will be able to grow and develop properly.*
- *Drainage in Banjarbaru are classified as good, generally does not occur inundation. However, some areas are overflowing*

- periodik yaitu tergenang kurang dari 6 (enam) bulan, terdapat di Kecamatan Landasan Ulin yang merupakan peralihan daerah rawa (persawahan) di Kecamatan Gambut dan Aluh-Aluh.
- *periodically by less than 6 (six) months, there is in Landasan Ulin Subdistrict which is wetlands (rice fields) transition in the Gambut Subdistrict and Aluh-Aluh.*
- Berdasarkan Peta Kemampuan Tanah Skala 1 : 25.000, erosi tidak terjadi di wilayah Kota Banjarbaru.
- *According to the map of soil capability 1:25,000, erosion doesn't happened in Banjarbaru Municipality.*

Berdasarkan Peta Geologi tahun 1970, batuan di Kota Banjarbaru terdiri dari Alluvium (Qha) 48,44 persen, Martapura (Qpm) 37,71 persen, Binuang (Tob) 3,64 persen, Formasi Kerawaian (Kak) 2,26 persen, Formasi Pitap (Keputusan Presiden) 3,47%.

Based on 1970's geological map, boulders in Banjarbaru consist of Alluvium (Qha) 48.44 percent, Martapura (Qpm) 37.71 percent, Binuang (Tob) 3.64 percent, Formasi Kerawaian (Kak) 2.26 percent, Pitap Formation (Presidential Decree) 3.47%.

Jenis tanah terbentuk dari faktor-faktor pembentuk tanah antara lain: batuan induk, iklim, topografi, vegetasi dan waktu. Berdasarkan peta Lembaga Penelitian Tanah Bogor tahun 1974, di wilayah Kota Banjarbaru terdapat 3 (tiga) kelompok jenis tanah yaitu Podsolik (63,82%), Lathosol (6,36%) dan Organosol (29,82%).

Soil type formed from soil-forming factors such as main rock, climate, topography, vegetation, and time. Based scale-map published by Bogor Soil Research Institute in 1974, in the Banjarbaru City there are 3 (three) group of the type of soil that is Podsolik (63.82%), Lathosol (6.36%) and Organosol (29.82%).

Seperti halnya daerah lain dalam wilayah Indonesia, Kota Banjarbaru juga mengenal dua musim yaitu musim kemarau dan penghujan. Keadaan ini berkaitan erat dengan arus angin yang bertiup di Indonesia. Pada bulan Juni sampai dengan September arus angin berasal dari Australia dan tidak banyak mengandung uap air sehingga mengakibatkan musim kemarau di Indonesia. Sebaliknya pada bulan Desember sampai dengan

Like other area in Indonesia, Banjarbaru also has two season which are dry season and rain season. This condition is influenced by wind flow blows in Indonesia. In Juni until September, the wind blow from Australia that contains less steam which caused dry season. In the contrary, in December until March, the wind that came from Asia and Pasific Ocean contains more steam after passes some ocean. In those months, rainy season usually happened.

Maret arus angin banyak mengandung uap air yang berasal dari Asia dan Samudera Pasifik setelah melewati beberapa lautan, dan pada bulan-bulan tersebut biasanya terjadi musim hujan. Keadaan seperti ini berganti pada bulan April-Mei dan Oktober-Nopember.

Berdasarkan pemantauan Badan Meteorologi, Klimatologi dan Geofisika Banjarbaru pada tahun 2020, suhu udara di Kota Banjarbaru berkisar antara 21,00°C sampai dengan 35,40°C. Suhu udara rata-rata maksimum tertinggi terjadi pada bulan Agustus (29,38°C) dan suhu minimum terendah terjadi pada Desember (27,54°C).

Selain itu sebagai daerah tropis maka kelembaban udara relatif tinggi dengan rata-rata berkisar antara 69,91% sampai 82,17%.

Jumlah curah hujan terendah pada tahun 2020 terjadi pada bulan Agustus (57,20 mm) dan tertinggi pada bulan Januari (572,40 mm). Sedangkan jumlah hari hujan terbanyak pada bulan Desember (28 hari) dan jumlah hari hujan terendah pada bulan Agustus (11 hari).

Rata-rata tekanan udara di Kota Banjarbaru tahun 2020 berkisar antara 1.002,99 mb sampai dengan 1.004,96 mb. Sedangkan rata-rata kecepatan angin berkisar dari 1,27 hingga 2,03 m/det.

These condition changes in April-May and October-November.

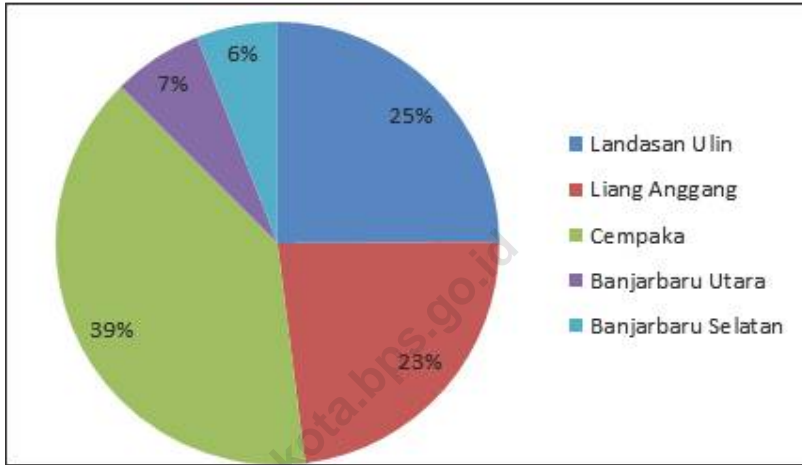
Based on climatology station of Banjarbaru's monitoring at 2020, temperature in Banjarbaru varied between 21.00°C to 35.40°C. The highest average temperature happened in August (29.38°C) and the lowest temperature happened in December (27.54°C).

As a tropical area, air humidity in Banjarbaru was quite high, varied between 69.91% to 82.17%.

The lowest number of precipitation in 2020 happened in August (57.20 mm) and the highest happened in Januari (572.40 mm). The highest number of rainy days happened in Desember (28 days) and the lowest happened in Agustus (11 days).

The average of atmospheric pressure in Banjarbaru in 2020 varied between 1,002.99 mb and 1,004,96 mb. Meanwhile, the average speed of wind was about 1.27 to 2.03 m/det.

Gambar 1.1 **Luas Daerah menurut Kecamatan (%), 2022**
Figures 1.1 **Area of Subdistrict (%), 2022**



Sumber/Source: Kecamatan se-Kota Banjarbaru/Subdistrict in Banjarbaru Municipality

1.1 KEADAAN GEOGRAFI GEOGRAPHY CONDITION

Tabel 1.1.1 **Luas Daerah dan Jumlah Pulau Menurut Kecamatan di Kota Banjarbaru, 2022**
Total Area and Number of Islands by Subdistrict in Banjarbaru Municipality, 2022

Kecamatan <i>Subdistrict</i>	Ibukota Kecamatan <i>Capital of Subdistrict</i>	Luas ¹ (km ²) <i>Total Area¹ (square.km)</i>
(1)	(2)	(3)
Landasan Ulin	Landasan Ulin Timur	74,054
Liang Anggang	Landasan Ulin Barat	74,773
Cempaka	Sungai Tiung	114,543
Banjarbaru Utara	Komet	26,855
Banjarbaru Selatan	Loktabat Selatan	15,017
Kota Banjarbaru	Mentaos	305,242

Lanjutan Tabel/*Continued Table 1.1.1*

Kecamatan Subdistrict	Persentase terhadap Luas Kota Percentage to Municipal Area	Jumlah Pulau ² Number of Islands²
(1)	(4)	(5)
Landasan Ulin	24,26	0
Liang Anggang	24,50	0
Cempaka	37,53	0
Banjarbaru Utara	8,80	0
Banjarbaru Selatan	4,92	0
Kota Banjarbaru	100,00	0

Catatan/Note: ¹ Berdasarkan informasi Kecamatan se-Kota Banjarbaru/
Based on information from Subdistrict in Banjarbaru Municipality
² Berdasarkan informasi Kementerian Dalam Negeri Tahun 2018/
Based on information from Ministry of Home Affairs, 2018

Sumber/Source: Bagian Tata Pemerintahan Sekretariat Daerah Kota Banjarbaru/
Governance Division City Secretary Office of Banjarbaru

Tabel
Table 1.1.2

**Tinggi Wilayah dan Jarak ke Ibukota Menurut Kecamatan
di Kota Banjarbaru, 2022**

***Altitude and Distance to the Capital of Municipality by
Subdistrict in Banjarbaru Municipality, 2022***

Kecamatan <i>Subdistrict</i>		Tinggi Wilayah (mdpl) <i>Altitude (m.a.s.l)</i>	Jarak ke Ibukota <i>Distance to the Capital of Municipality</i>
(1)		(2)	(3)
1.	Landasan Ulin	46	12 km
2.	Liang Anggang	32	16 km
3.	Cempaka	55	13 km
4.	Banjarbaru Utara	...	2 km
5.	Banjarbaru Selatan	53	5.5 km

Sumber/Source: Bagian Tata Pemerintahan Sekretariat Daerah Kota Banjarbaru/
Governance Division City Secretary Office of Banjarbaru

Tabel 1.1.3 **Luas Wilayah Kecamatan Menurut Kelas Lereng/ Kemiringan (Ha) di Kota Banjarbaru**
Table 1.1.3 **Total Area of Subdistrict by Slope Class (Ha) in Banjarbaru Municipality**

Kecamatan Subdistrict	Kelas Kemiringan Slope Class (Ha)			
	0-2 %	2-8 %	8-15 %	>15 %
(1)	(2)	(3)	(4)	(5)
1. Landasan Ulin	9 316,5	-	-	-
2. Liang Anggang	6 789,5	-	-	-
3. Cempaka	7 734,0	2 242,0	112,0	1 121,0
4. Banjarbaru Utara	2 352,0	171,0	-	-
5. Banjarbaru Selatan	1 937,0	170,0	-	-
Kota Banjarbaru	28 129,0	2 583,0	112,0	1 121,0

Sumber/ Source : Badan Pertanahan Kota Banjarbaru/ National Land Board of Banjarbaru Municipality

Tabel
Table 1.1.4

**Luas Wilayah Kecamatan Menurut Kelas Ketinggian (Ha)
di Kota Banjarbaru**
**Total Area of Subdistrict by Attitude in Banjarbaru
Municipality**

Kecamatan Subdistrict	Kelas Ketinggian Attitude Class (Ha)				
	0-7 m	7-25 m	25-100 m	100-500 m	>500m
(1)	(2)	(3)	(4)	(5)	(6)
1. Landasan Ulin	6 526,0	2 790,5	-	-	-
2. Liang Anggang	5 250,0	1 539,5	-	-	-
3. Cempaka	30,0	2 218,0	7 840,0	1 121,0	-
4. Banjarbaru Utara	-	2 240,0	283,0	-	-
5. Banjarbaru Selatan	-	1 827,0	280,0	-	-
Kota Banjarbaru	11 806,0	10 615,0	8 403,0	1 121,0	-

Sumber/ Source : Badan Pertanahan Kota Banjarbaru/ National Land Board of Banjarbaru Municipality

Tabel
Table 1.1.5

Luas Wilayah Kecamatan Menurut Drainase Tanah (Ha) di Kota Banjarbaru
Total Area of Subdistrict by Land Drainage (Ha) in Banjarbaru Municipality

Kecamatan Subdistrict	Kedalaman Efektif Tanah Land Effective Depth			Jumlah Total
	Tidak pernah tergenang Never been filled by not flowing water	Tergenang secara periodik Filled by not flowing water periodically	Tergenang secara terus menerus Always filled by not flowing water	
(1)	(2)	(3)	(4)	(5)
1. Landasan Ulin	6 519,0	1 399,0	1 398,0	9 316,5
2. Liang Anggang	499,0	1 857,0	4 433,5	6 789,5
3. Cempaka	10 985,0	224,0	-	11 209,0
4. Banjarbaru Utara	2 523,0	-	-	2 523,0
5. Banjarbaru Selatan	2 107,0	-	-	2 107,0
Kota Banjarbaru	22 633,0	3 480,0	5 831,5	31 945,0

Sumber/ Source : Badan Pertanahan Kota Banjarbaru/ National Land Board of Banjarbaru Municipality

1.2 KEADAAN IKLIM CLIMATE CONDITION

Tabel 1.2.1
Table

**Pengamatan Unsur Iklim Menurut Bulan di Stasiun
Klimatologi Kelas I Banjarbaru, 2020**
**Observation of Climate Elements by Months at Station of
Climatology Banjarbaru, 2020**

Bulan Month	Suhu/Temperature (°C)			Kelembaban/Humidity (%)		
	Minimum	Rata-rata Average	Maksimum Maximum	Minimum	Rata-rata Average	Maksimum Maximum
(1)	(2)	(3)	(4)	(5)	(6)	(7)
Januari/January	22,80	28,37	34,80	48,00	80,55	100,00
Februari/February	22,40	28,53	34,60	55,00	79,79	99,00
Maret/March	23,00	28,76	35,40	48,00	79,11	98,00
April/April	23,90	29,04	34,80	54,00	78,22	98,00
Mei/May	23,60	29,33	34,80	53,00	78,74	97,00
Juni/June	22,40	28,30	33,60	54,00	78,61	99,00
Juli/July	21,20	28,27	33,20	53,00	76,12	100,00
Agustus/August	21,40	29,38	34,60	45,00	69,91	100,00
September/ September	21,00	28,86	34,80	44,00	73,57	100,00
Oktober/October	22,00	29,06	34,80	45,00	74,14	100,00
November/ November	23,00	28,20	34,40	50,00	79,57	99,00
Desember/ December	21,90	27,54	33,00	57,00	82,17	99,00

Sumber/ Source: Stasiun Klimatologi Kelas I Banjarbaru/ Station of Climatology Banjarbaru

Lanjutan Tabel/Continued Table 1.2.1

Bulan Month	Kecepatan Angin (m/det) Wind Velocity (m/sec)			Tekanan Udara/Atmospheric Pressure (mb)		
	Minimum	Rata-rata Average	Maksimum Maximum	Minimum	Rata-rata Average	Maksimum Maximum
(1)	(8)	(9)	(10)	(11)	(12)	(13)
Januari/January	<i>calm</i>	1,54	13,38	1 000,20	1 004,35	1 009,10
Februari/February	<i>calm</i>	1,57	5,14	1 000,20	1 004,96	1 008,80
Maret/March	<i>calm</i>	1,48	6,69	1 000,40	1 004,49	1 009,10
April/April	<i>calm</i>	1,61	12,35	1 000,70	1 004,46	1 011,80
Mei/May	<i>calm</i>	1,34	6,69	998,10	1 003,64	1 008,90
Juni/June	<i>calm</i>	1,57	6,69	999,90	1 004,12	1 011,60
Juli/July	<i>calm</i>	1,84	5,66	1 000,00	1 003,44	1 007,30
Agustus/August	<i>calm</i>	2,03	7,20	1 000,20	1 003,81	1 009,70
September/ September	<i>calm</i>	1,76	5,14	999,10	1 003,82	1 007,50
Oktober/October	<i>calm</i>	1,73	7,72	998,70	1 002,99	1 008,00
November/ November	<i>calm</i>	1,39	5,66	999,40	1 003,63	1 009,00
Desember/ December	<i>calm</i>	1,27	8,75	1 000,10	1 003,07	1 023,00

Lanjutan Tabel/*Continued Table* 1.2.1


Bulan Month	Jumlah Curah Hujan Number of Precipitation (mm)	Jumlah Hari Hujan (hari) Number of Rainy Days (day)	Penyinaran Matahari Duration of Sunshine (%)
(1)	(11)	(12)	(13)
Januari/ <i>January</i>	572,40	25	51,85
Februari/ <i>February</i>	334,30	19	49,01
Maret/ <i>March</i>	302,40	23	63,91
April/ <i>April</i>	266,40	22	64,08
Mei/ <i>May</i>	138,00	20	70,40
Juni/ <i>June</i>	218,00	19	53,92
Juli/ <i>July</i>	62,40	17	66,13
Agustus/ <i>August</i>	57,20	11	73,59
September/ <i>September</i>	163,50	20	54,75
Oktober/ <i>October</i>	190,40	16	57,86
November/ <i>November</i>	282,10	20	57,76
Desember/ <i>December</i>	554,40	28	38,15

Sumber/ *Source*: Stasiun Klimatologi Kelas I Banjarbaru/ *Station of Climatology Banjarbaru*

02

PEMERINTAHAN GOVERNMENT

PEGAWAI NEGERI SIPIL
KOTA BANJARBARU
MENURUT JENIS KELAMIN



PEREMPUAN

65,8%

LAKI-LAKI

34,2%

PENJELASAN TEKNIS**TECHNICAL NOTES**

- | | |
|--|---|
| <p>1. Anggota Dewan Perwakilan Rakyat Daerah (DPRD) dipilih melalui pemilihan umum (pemilu) dan dilantik dalam masa jabatan lima tahun.</p> | <p>1. <i>Regional House of Representatives (DPRD) members are elected through a general election and appointed for a five-years membership.</i></p> |
| <p>2. Susunan pemerintahan Kota Banjarbaru periode 2014–2019 terdiri dari Walikota, Wakil Walikota, DPRD, Satuan Kerja Pemerintah Daerah dan Instansi vertikal.</p> | <p>2. <i>The government structure of the municipality of Banjarbaru 2014–2019 consists of Mayor, Deputy Mayor, Council, Local Government Unit and Vertical Agencies.</i></p> |
| <p>3. Satuan Kerja Pemerintah Daerah Kota Banjarbaru meliputi: Sekretariat Daerah, Sekretariat Dewan Perwakilan Rakyat Daerah, Sekretariat Komisi Pemilihan Umum Daerah, Inspektorat, Badan Kepegawaian Pendidikan dan Pelatihan Daerah, Badan Perencanaan Pembangunan Daerah, Dinas Pengendalian Penduduk, Keluarga Berencana, Pemberdayaan Masyarakat, Perempuan, dan Perlindungan Anak, Dinas Penanaman Modal dan Pelayanan Terpadu Satu Pintu, Badan Kesatuan Bangsa dan Politik, Dinas Ketahanan Pangan, Pertanian, dan Perikanan, Dinas Lingkungan Hidup, Satuan Polisi Pamong Praja, Kantor Arsip dan Perpustakaan Daerah, Dinas Pendidikan, Dinas Kesehatan, Dinas Sosial, Dinas Kependudukan dan Pencatatan Sipil, Dinas Perhubungan, Dinas</p> | <p>3. <i>Local Government Unit Banjarbaru include: Regional Secretariat, Secretariat of Regional House of Representative the Secretariat of Electoral Commission, Inspectorate, Regional Agency for Employee Affairs and Training, Regional Development Planning Agency, Regional Office of Women's Empowerment, Children's Services, Population Control and Family Planning, Department of Investment and One Door Integrated Service, Regional Agency for National Unity and Politics , Regional Office of Food Security, Agriculture and Fisheries, Regional Office of Environment, Police Officer's Civil Services, Office of Library and Regional Archives, the Department of Education, Regional Office of Health, Social Services, Population and Civil Registration Agency, Department of Transportation, Department of</i></p> |

Komunikasi dan Informatika, Dinas Pekerjaan Umum dan Penataan Ruang, Dinas Pemuda Olahraga, Kebudayaan dan Pariwisata, Dinas Koperasi Usaha Kecil Menengah dan Tenaga Kerja, Dinas Perumahan dan Permukiman, Badan Pengelolaan Keuangan dan Asset Daerah, dan Dinas Perdagangan.

4. Instansi vertikal di Kota Banjarbaru diantaranya meliputi: Pengadilan Negeri, Pengadilan Agama, Kejaksaan Negeri, Kantor Kementerian Agama, Badan Pusat Statistik, Badan Meteorologi, Klimatologi dan Geofisika, Badan Pertanahan Nasional, Badan Narkotika Nasional, dan Kepolisian Resort Kota Banjarbaru.

Communications and Information Technology, Regional Office of Public Works and Spatial Planning, Regional Office of Tourism, Youth and Sports, Regional Office of Cooperative, Small, Medium and Manpower, Department of Housing and Settlement, Regional Agency for Financial and Assets Management, and Regional Office of Trade.

4. *Vertical agencies in Banjarbaru include the District Court, the Religious Courts, State Attorney, Office of the Ministry of Religious Affairs, the Central Bureau of Statistics, Meteorology, Climatology, and Geophysics Agency, the National Land Agency, the National Narcotics Agency, and the Police Resort of Banjarbaru.*

ULASAN

Diawal ditetapkannya sebagai daerah otonom terpisah dari Kabupaten Banjar, Kota Banjarbaru terdiri dari 3 kecamatan yaitu Kecamatan Landasan Ulin, Cempaka, dan Kecamatan Banjarbaru dengan jumlah kelurahan sebanyak 12 masing-masing kecamatan terdiri dari 4 kelurahan. Dalam perkembangannya pada tahun 2004 jumlah kelurahan menjadi 17 kemudian tahun 2008 akhir menjadi 5 kecamatan yaitu Kecamatan Landasan Ulin, Kecamatan Liang Anggang, Kecamatan Cempaka, Kecamatan Banjarbaru Utara dan Banjarbaru Selatan dengan total kelurahan sebanyak 20 kelurahan.

Mulai tahun 1966 sampai dengan tahun 1999 Kota Banjarbaru masih berstatus Kota Administratif, dimana kepala wilayahnya adalah Walikota administratif. Dalam kurun waktu tersebut Kota Administratif Banjarbaru telah mengalami 10 kali pergantian walikota administratif.

Sejak diresmikan menjadi Kota Banjarbaru kepemimpinan daerah dipegang oleh Walikota Rudy Resnawan hingga tahun 2010. Kemudian pada pemilihan kepala daerah tahun 2010, Ruzaidin Noor terpilih menjadi Walikota Banjarbaru untuk masa jabatan hingga tahun 2014. Sedangkan pada Pemilu 2015, Nadjmi Adhani terpilih untuk periode kepemimpinan 2015 – 2020. Pada pemilihan kepala daerah 2021-2024 terpilih Aditya Mufti Arifin Walikota

DESCRIPTION

After became as a separated autonomy region of Banjar Regency, Banjarbaru consists of 3 Subdistrict, Landasan Ulin, Cempaka and Banjarbaru with 12 villages which are each Subdistrict consists of 4 villages. In 2004, numbers of villages became 17 and in 2008 became 5 Subdistrict that is Landasan Ulin, Liang Anggang, Cempaka, Banjarbaru Utara and Banjarbaru Selatan Subdistrict and total village is 20 villages.

Since 1966 until 1999, Banjarbaru municipality had Administrative City status, where the had is the Mayor of the Administrative region. Within the Banjarbaru administrative city has experienced 10 times the mayor of administrative turnover.

Since announced as Banjarbaru municipality, the leadership was handled by Major Rudy Resnawan until 2010. Then in 2010's election, M. Ruzaidin Noor was elected as Banjarbaru major for a term until 2014. While in 2015's election, Nadjmi Adhani was elected as Banjarbaru major for a term until 2020. after that, Aditya Mufti Arifi was elected for Banjarbaru Major for 2021-2024.

yang baru.

Hasil Pemilu Legislatif tahun 2019 mendaulat Fadliansyah Akbar, SH, MH sebagai Ketua DPRD Kota Banjarbaru terpilih untuk periode 2019 – 2024. DPRD Kota Banjarbaru selama tahun 2020 telah melakukan 595 kali sidang/ rapat dan telah menghasilkan 55 surat keputusan dan Peraturan Daerah.

Pada tahun 2020, realisasi pendapatan Kota Banjarbaru mencapai 1.191,27 milyar rupiah. Komponen realisasi penerimaan Kota Banjarbaru yaitu PAD Kota Banjarbaru sebesar 245,59 milyar, dana perimbangan 749,74 milyar dan lain-lain pendapatan yang sah sebesar 195,93 milyar rupiah. Pendapatan Asli Daerah (PAD) Kota Banjarbaru sebagian besar berasal dari penerimaan pajak yaitu sebesar 116,08 milyar rupiah.

Dilihat dari sisi pengeluaran, pada tahun 2020 realisasi belanja pemerintah Kota Banjarbaru sebesar 1.142,61 milyar rupiah. Pengeluaran tersebut terdiri atas belanja tidak langsung sebesar 479,93 milyar rupiah dan belanja langsung sebesar 662,68 milyar rupiah.

Legislative Election of 2019 resulted Fadliansyah Akbar, SH, MH as Chairman of Parliament Banjarbaru City for the period 2019 - 2024. During 2020, Regional House of Representatif has done 595 time parliamentary meeting and 55 regional assembly decision issued.

In 2020, realization of government revenue reached out 1,191.27 billion rupiah. Components of revenue consist of regional revenue (PAD) 245.59 billion rupiah, balance funds 749.74 billion rupiah and other regional revenue amounted to 195.93 billion rupiah. Regional revenue (PAD) of Banjarbaru largely derived from taxes is about 116.08 billion rupiah.

Realization of government expenditure reached out 1,142.61 billion rupiah. It consists of indirect expenditure 479.93 billion rupiah and direct expenditure 662.68 billion rupiah.

2.1 WILAYAH ADMINISTRATIF ADMINISTRATIVE AREA

Tabel
Table 2.1.1 **Jumlah Desa¹/Kelurahan Menurut Kecamatan di Kota Banjarbaru, 2016-2021**
Number of Villages¹/Kelurahan by Subdistrict in Banjarbaru Municipality, 2016-2021

Kecamatan Subdistrict	2017	2018	2019	2020	2021
(1)	(2)	(3)	(4)	(5)	(6)
Landasan Ulin	4	4	4	4	4
Liang Anggang	4	4	4	4	4
Cempaka	4	4	4	4	4
Banjarbaru Utara	4	4	4	4	4
Banjarbaru Selatan	4	4	4	4	4
Kota Banjarbaru	20	20	20	20	20

Catatan/Note : ¹ Termasuk kelurahan dan Unit Permukiman Transmigrasi (UPT)/
Include Transmigration Settlement Unit
Peraturan Kepala Badan Pusat Statistik Nomor 29 Tahun 2018
Tanggal 15 Januari 2018 tentang
Perubahan Atas Peraturan Kepala Badan Pusat Statistik
Nomor 55 Tahun 2017 tentang Kode dan Nama Wilayah Kerja
Statistik Tahun 2017

Sumber/Source: *Chief Statistician Regulation Number 29/2018, January 15 2018, as a revision of Chief Statistician Regulation Number 55 of 2017 on Code and Name of Regional Level of Data Collection.*

Tabel
Table 2.1.2

Nama-Nama Kelurahan di Kota Banjarbaru Dirinci Setiap Kecamatan, 2021
Name of Villages in Banjarbaru by Subdistrict, 2021

Kecamatan Subdistrict	Kelurahan Villages
(1)	(2)
[010] Landasan Ulin	[003] Landasan Ulin Timur
	[004] Guntung Payung
	[006] Syamsudin Noor
	[007] Guntung Manggis
[020] Liang Anggang	[001] Landasan Ulin Tengah
	[002] Landasan Ulin Utara
	[003] Landasan Ulin Barat
	[004] Landasan Ulin Selatan
[030] Cempaka	[001] Palam
	[002] Bangkal
	[003] Sungai Tiung
	[004] Cempaka
[031] Banjarbaru Utara	[001] Loktabat Utara
	[002] Mentaos
	[003] Komet
	[004] Sungai Ulin
[032] Banjarbaru Selatan	[001] Loktabat Selatan
	[002] Kemuning
	[003] Guntung Paikat
	[004] Sungai Besar

Sumber/ Source: Badan Pusat Statistik Kota Banjarbaru/ BPS-Statistics of Banjarbaru Municipality

2.2 DEWAN PERWAKILAN RAKYAT DAERAH REGIONAL HOUSE OF REPRESENTATIVE

Tabel 2.2.1 **Walikota Administratif Banjarbaru (1966-2000) dan Walikota Banjarbaru (2000-2021) Administratif Major (1966-2000) and Major of Banjarbaru (2000-2021)**

Nama Pejabat Name of Placeman	Tahun Year	Keterangan Information
(1)	(2)	(3)
1. H. Baharuddin, BA	1966-1970	Walikota Administratif
2. H. Abd. Gaffar Hanafiah	1970-1975	Walikota Administratif
3. H. Abdul Moeis	1975-1981	Walikota Administratif
4. Drs. H. Abdurrahman	1981-1983	Walikota Administratif
5. Drs. H. Edy Rosasi	1983-1984	Walikota Administratif
6. Drs. H. Zawawi M. Aini	1984-1986	Walikota Administratif
7. Drs. H. Yuliansyah	1986-1990	Walikota Administratif
8. Drs. H. Raymullan	1990-1993	Walikota Administratif
9. Drs. H. Hamidhan.B	1993-1998	Walikota Administratif
10. Drs. H.A. Fakhrulli	1998-2000	Walikota Administratif
11. Drs. H. Rudy Resnawan	2000-2005	Walikota
12. Drs. H. Rudy Resnawan	2005-2010	Walikota
13. Drs. H Ruzaidin Noor	2010-2015	Walikota
14. Drs. H. Nadjmi Adhani,M.Si	2015-2020	Walikota
15. H. M. Aditya Mufti Ariffin, S.H. M.H.	2020-2024	Walikota

Sumber/ Source: Pemerintah Kota Banjarbaru / Government of Banjarbaru Municipality

Tabel
Table 2.2.2

Walikota Walikota Banjarbaru, 2021
Vice Major of Banjarbaru, 2021

Nama Pejabat Name of Placeman	Tahun Jabatan Year	Keterangan Information
(1)	(2)	(3)
DR (HC) Ir. Rahmat Thohir	2000-2005	Wakil Walikota
Drs. H. Ruzaidin Noor	2005-2010	Wakil Walikota
Drs. H Ogi Fajar Nuzuli, MPd, MAP	2010-2015	Wakil Walikota
Darmawan Jaya Setiawan, SP	2015-2020	Wakil Walikota
Wartono, SE	2021-2024	Wakil Walikota

Sumber/Source: Pemerintah Kota Banjarbaru/Government of Banjarbaru Municipality

Tabel 2.2.3 **Ketua DPRD Kota Banjarbaru, 2021**
Table 2.2.3 **Chairman of Regional House of Representative of Banjarbaru, 2021**

Nama Pejabat <i>Name of Placeman</i>	Tahun Jabatan <i>Year</i>	Keterangan <i>Information</i>
(1)	(2)	(3)
Ir. H.M. Syamli Sumas	1999-2004	Hasil Pemilu Tahun 1999
M. Nono Fardian	2004- 2006	Hasil Pemilu Tahun 2004
Arie Sophian	2006-2009	Pengganti antar waktu
Arie Sophian	2009-2014	Hasil Pemilu Tahun 2009
H. A. R. Iwansyah	2014- 2019	Hasil Pemilu Tahun 2014
Fadliansyah Akbar, SH, MH	2019 - 2024	Hasil Pemilu Tahun 2019

Sumber/Source: DPRD Kota Banjarbaru/ *Regional House of Representative of Banjarbaru*

Tabel
Table 2.2.4**Banyaknya Anggota Fraksi DPRD Kota Banjarbaru, 2020**
Number of Regional House of Representative Fraction Members in Banjarbaru, 2020

Fraksi Fraction	Banyaknya Anggota Members
(1)	(2)
1. Fraksi Partai Golkar	5
2. Fraksi Partai Nasdem	4
3. Fraksi PDI Perjuangan	3
4. Fraksi PKB	3
5. Fraksi PPP	4
6. Fraksi Partai Gerindra	7
7. Fraksi Keadilan Sejahtera Amanat Nasional	4

Sumber/Source: DPRD Kota Banjarbaru/ *Regional House of Representative of Banjarbaru*

Tabel
Table 2.2.5

**Jumlah Anggota Dewan Perwakilan Rakyat Daerah
Menurut Partai Politik dan Jenis Kelamin di Kota
Banjarbaru, 2020**
*Number of Regional House of Representatives's Members
by Political Parties and Sex in Banjarbaru Municipality,
2020*

Partai Politik Political Parties	Laki-laki Male	Perempuan Female	Jumlah Total
(1)	(2)	(3)	(4)
1. Fraksi Partai Golkar	4	1	5
2. Fraksi Partai Gerindra	6	1	7
3. Fraksi PPP	3	1	4
4. Fraksi Partai Nasdem	4	-	4
5. Fraksi PDI Perjuangan	3	-	3
6. Fraksi PKB	2	1	3
7. Fraksi Keadilan Sejahtera Amanat Nasional	3	1	4
Kota Banjarbaru	25	5	30
2019	26	4	30
2018	23	7	30

Sumber/Source: DPRD Kota Banjarbaru/ Regional House of Representative of Banjarbaru

Tabel
Table 2.2.6

Komposisi Anggota DPRD Kota Banjarbaru Menurut Periode dan Jenis Kelamin, 2020
Compositions of Regional Parliamentary Members by Period and Sex in Banjarbaru, 2020

Periode Period	Perempuan Woman	Laki-laki Man	Total Total
(1)	(2)	(3)	(4)
1999-2004	2	23	25
2004-2009	2	23	25
2009-2014	6	24	30
2014-2019	7	23	30
2019-2024	4	26	30

Sumber/Source: DPRD Kota Banjarbaru/ Regional House of Representative of Banjarbaru

Tabel 2.2.7
Table

**Jumlah Sidang/Rapat Dewan Perwakilan Rakyat Kota
Banjarbaru, 2021**
Number of Regional Parliamentry Meeting, 2021

Jenis Sidang/Rapat Meeting	Jumlah Frequency
(1)	(2)
Sidang	
01. Sidang Paripurna	24
02. Sidang Paripurna Khusus	2
03. Sidang Paripurna Istimewa	3
Rapat	
01. Rapat Komisi	8
02. Rapat Konsultan Komisi/ Gabungan Komisi	6
03. Rapat Intern Fraksi	8
04. Rapat Fraksi-Fraksi	13
05. Rapat Badan Musyawarah	10
06. Rapat Badan Anggaran	10
07. Rapat Panitia Khusus	5
08. Rapat Badan Kehormatan	3
09. Rapat Badan Legislasi	6
Dengar Pendapat	
01. Rapat kerja/dengar pendapat konsultan komisi	56
Kunjungan Kerja	
01. Dalam provinsi	15
02. Luar provinsi	36
Jumlah/Total	205
2021	255
2020	147
2019	217
2018	290

Sumber/Source: DPRD Kota Banjarbaru/ Regional House of Representative of Banjarbaru

Tabel
Table 2.2.8

Jumlah Surat Keputusan DPRD Kota Banjarbaru, 2021
Number of Law Product of DPRD Banjarbaru, 2021

Jenis Surat Keputusan Kind of Product Law	Banyaknya Total
(1)	(2)
01. Surat Keputusan Dewan Perwakilan Rakyat Daerah	17
02. Surat Keputusan Pimpinan Dewan Perwakilan Rakyat	22
03. Peraturan Daerah	5
Jumlah/Total	44
2021	50
2020	53
2019	65
2018	40

Sumber/Source: DPRD Kota Banjarbaru/ Regional House of Representative of Banjarbaru

Tabel 2.2.9
Table

Jumlah Pemilih dan Surat Suara pada Pemilihan Gubernur dan Pemilihan Walikota di Kota Banjarbaru Tahun 2020
Numbers of Registered Voter, and Unpunch Ballot On Governor and Major Election in Banjarbaru Municipality 2020

Pemilihan Umum <i>Elections</i>	Pemilih Terdaftar <i>Registered Voter</i>	Surat Suara <i>Numbers of Ballot</i>		
		Sah <i>Legal</i>	Tidak Sah <i>Non Legal</i>	Golput <i>Abstain</i>
(1)	(2)	(3)	(4)	(5)
Pemilihan Gubernur/ <i>Governor Election</i>	170 815	108 927	7 424	54 464
Pemilihan Walikota/ <i>Major Election</i>	170 815	110 288	6 018	54 509
Jumlah/Total	341 630	219 215	13 442	108 973

Sumber/ *Source*: Komisi Pemilihan Umum Kota Banjarbaru/ *Electoral Commission of Banjarbaru*

Tabel 2.2.10 Jumlah Pemilih dan Surat Suara pada Pemilihan Legislatif dan Pemilihan Presiden di Kota Banjarbaru Tahun 2019
Numbers of Registered Voter and Unpunch Ballot on Legislative and President Election 2019

Pemilihan Umum <i>Elections</i>	Kuantitas Penggunaan Hak Pilih			Surat Suara <i>Numbers of Ballot</i>	
	DPT	DPTb	DPK	Sah <i>Legal</i>	Tidak Sah <i>Non Legal</i>
(1)	(2)	(3)	(4)	(5)	(6)
1. Pemilihan Legislatif/ <i>Legislative Election</i>	480 736	10 850	42 924	476 788	57 445
a. DPR RI	120 184	2 867	10 731	118 710	15 072
b. DPD RI	120 184	3 144	10 731	118 710	15 072
c. DPRD Provinsi Kalimantan Selatan	120 184	2 484	10 731	115 478	17 921
d. DPRD Kota Banjarbaru	120 184	2 355	10 731	123 890	9 380
2. Pemilihan Presiden/ <i>President Election</i>	120 184	7 704	17 852	132 081	3 086
Jumlah/Total	600 920	18 554	60 776	608 869	60 531

Catatan/ Note: DPT = Daftar Pemilih Tetap
DPTb = Daftar Pemilih Tambahan
DPK = Daftar Pemilih Khusus

Sumber/ Source: Komisi Pemilihan Umum Kota Banjarbaru/ *Electoral Commission of Banjarbaru*

Tabel
Table 2.2.11

Daftar Partai Politik Peserta Pemilu di Kota Banjarbaru, 2020
List of Political Parties Party Election In Banjarbaru, 2020

Nama Partai Politik Name of Political Parties	
1	Partai Nasional Demokrat (Nasdem)
2	Partai Keadilan Sejahtera (PKS)
3	Partai Kebangkitan Bangsa (PKB)
4	Partai Gerakan Indonesia Raya (GERINDRA)
5	Partai Persatuan Pembangunan (PPP)
6	Partai Demokrasi Indonesia Perjuangan (PDI-P)
7	Partai Demokrat (PD)
8	Partai Keadilan dan Persatuan Indonesia (PKPI)
9	Partai Persatuan Indonesia (PERINDO)
10	Partai Berkarya
11	Partai Gerakan Perubahan Indonesia (GARUDA)
12	Partai Solidaritas Indonesia (PSI)
13	Partai Golongan Karya (Golkar)
14	Partai Bulan Bintang (PBB)
15	Partai Hati Nurani Rakyat (Hanura)
16	Partai Amanat Nasional (PAN)

Sumber/Source: Badan Kesatuan Bangsa dan Politik Kota Banjarbaru/ *Regional Agency for National Unity and Politics of Banjarbaru Municipality*

Tabel
Table 2.2.12

**Daftar Partai Politik yang Mendaftarkan
Kepengurusannya di Kota Banjarbaru, 2021**
List of Registered Political Parties in Banjarbaru, 2021

Nama Partai Politik Name of Political Parties	
1	Partai Nasional Demokrat (Nasdem)
2	Partai Keadilan Sejahtera (PKS)
3	Partai Kebangkitan Bangsa (PKB)
4	Partai Gerakan Indonesia Raya (GERINDRA)
5	Partai Persatuan Pembangunan (PPP)
6	Partai Demokrasi Indonesia Perjuangan (PDI-P)
7	Partai Demokrat (PD)
8	Partai Keadilan dan Persatuan Indonesia (PKPI)
9	Partai Persatuan Indonesia (PERINDO)
10	Partai Berkarya
11	Partai Gerakan Perubahan Indonesia (GARUDA)
12	Partai Solidaritas Indonesia (PSI)
13	Partai Golongan Karya (Golkar)
14	Partai Bulan Bintang (PBB)
15	Partai Hati Nurani Rakyat (Hanura)
16	Partai Amanat Nasional (PAN)

Sumber/Source: Badan Kesatuan Bangsa dan Politik Kota Banjarbaru/
Regional Agency for National Unity and Politics of Banjarbaru Municipality

2.3 SUMBER DAYA MANUSIA HUMAN RESOURCES

Tabel 2.3.1 **Jumlah Pegawai Negeri Sipil¹ Menurut Jabatan dan Jenis Kelamin di Kota Banjarbaru, Desember 2020 dan Desember, 2021**
Number of Civil Servants¹ by Occupation and Sex in Banjarbaru Municipality, December 2020 and December, 2021

Jabatan Occupation	2020		
	Laki-laki Male	Perempuan Female	Jumlah Total
(1)	(2)	(3)	(4)
Fungsional Tertentu <i>Specific Functional</i>	531	1654	2185
Fungsional Umum <i>Staf General Functional</i>	415	480	895
Struktural/Structural	329	252	581
Eselon V/5th Echelon	0	0	0
Eselon IV/4th Echelon	218	213	431
Eselon III/3rd Echelon	90	31	121
Eselon II/2nd Echelon	21	8	29
Eselon I/1st Echelon	0	0	0
Jumlah/Total	1 275	2 386	3 661

Lanjutan Tabel/*Continued Table 2.3.1*

Jabatan <i>Occupation</i>	2021		
	Laki-laki <i>Male</i>	Perempuan <i>Female</i>	Jumlah <i>Total</i>
(1)	(5)	(6)	(7)
Fungsional Tertentu <i>Specific Functional</i>	512	1620	2132
Fungsional Umum <i>Staf General Functional</i>	417	526	943
Struktural/Structural	326	271	597
Eselon V/5th Echelon	0	0	0
Eselon IV/4th Echelon	215	225	440
Eselon III/3rd Echelon	89	38	127
Eselon II/2nd Echelon	22	8	30
Eselon I/1st Echelon	0	0	0
Jumlah/Total	1 255	2 417	3 672

Catatan/*Note*: ¹ Pegawai Negeri Sipil yang bekerja di Pemerintah Kota Banjarbaru/
Civil Servants working in Government of Banjarbaru Municipality
Tidak termasuk data instansi pendidikan SMA/
Exclude data from high school education institutions

Sumber/*Source*: Badan Kepegawaian dan Pendidikan Pelatihan Kota Banjarbaru/
Regional Agency for Employee Affairs and Training of Banjarbaru Municipality

Tabel
Table 2.3.2

Jumlah Pegawai Negeri Sipil¹ Menurut Tingkat Pendidikan dan Jenis Kelamin di Kota Banjarbaru, Desember 2020 dan Desember 2021
Number of Civil Servants¹ by Educational Level and Sex in Banjarbaru Municipality, December 2020 and December 2021

Tingkat Pendidikan <i>Educational Level</i>	2020		
	Laki-laki <i>Male</i>	Perempuan <i>Female</i>	Jumlah <i>Total</i>
(1)	(2)	(3)	(4)
Sampai dengan SD <i>Up to Primary School</i>	5	1	6
SMP/Sederajat <i>General Vocational Junior High School</i>	16	0	16
SMA/Sederajat <i>General/Vocational Senior High School</i>	210	159	369
Diploma I, II/Akta I, II <i>Diploma I, II/Akta I, II</i>	19	60	79
Diploma III/Akta III/Sarjana Muda <i>Diploma III/Akta III/Bachelor</i>	180	508	688
Tingkat Sarjana/Doktor/Ph.D <i>University Graduates</i>	845	1 658	2 503
Jumlah/Total	1 275	2 330	3 576

Lanjutan Tabel/Continued Table 2.3.2

Tingkat Pendidikan <i>Educational Level</i>	2021		
	Laki-laki <i>Male</i>	Perempuan <i>Female</i>	Jumlah <i>Total</i>
(1)	(2)	(3)	(4)
Sampai dengan SD <i>Up to Primary School</i>	4	2	6
SMP/Sederajat <i>General Vocational Junior High School</i>	14	0	14
SMA/Sederajat <i>General/Vocational Senior High School</i>	198	137	335
Diploma I, II/Akta I, II <i>Diploma I, II/Akta I, II</i>	16	49	65
Diploma III/Akta III/Sarjana Muda <i>Diploma III/Akta III/Bachelor Diploma IV/Akta IV/Sarjana Terapan</i>	157	483	640
Tingkat Sarjana/Doktor/Ph.D <i>University Graduates</i>	840	1 695	2 535
Jumlah/Total	1 229	2 366	3 595

Catatan/Note: ¹ Pegawai Negeri Sipil yang bekerja di Pemerintah Kota Banjarbaru/
Civil Servants working in Government of Banjarbaru Municipality
Tidak termasuk data instansi pendidikan SMA/
Exclude data from high school education institutions

Sumber/Source: Badan Kepegawaian dan Pendidikan Pelatihan Kota Banjarbaru/
Regional Agency for Employee Affairs and Training of Banjarbaru Municipality

Tabel
Table 2.3.3

**Jumlah Pegawai Negeri Sipil¹ Menurut Tingkat
Kepangkatan dan Jenis Kelamin di Kota Banjarbaru,
Desember 2020 dan Desember 2021**
*Number of Civil Servants¹ by Hierarchy and Sex in
Banjarbaru Municipality, December 2020 and December
2021*

Pangkat/Golongan/Ruang Hierarchy	2020		
	Laki-laki Male	Perempuan Female	Jumlah Total
(1)	(2)	(3)	(4)
1. I/A (Juru Muda)	0	0	0
2. I/B (Juru Muda Tingkat I)	1	0	1
3. I/C (Juru)	4	0	4
4. I/D (Juru Tingkat I)	8	1	9
Golongan I/Range I	13	1	14
5. II/A (Pengatur Muda)	6	1	7
6. II/B (Pengatur Muda Tingkat I)	44	35	79
7. II/C (Pengatur)	64	58	122
8. II/D (Pengatur Tingkat I)	94	83	177
Golongan II/Range II	208	177	385
9. III/A (Penata Muda)	118	261	379
10. III/B (Penata Muda Tingkat I)	191	448	639
11. III/C (Penata)	197	501	698
12. III/D (Penata Tingkat I)	216	386	602
Golongan III/Range III	722	1 596	2 318
13. IV/A (Pembina)	181	245	426
14. IV/B (Pembina Tingkat I)	123	352	475
15. IV/C (Pembina Utama Muda)	23	12	35
16. IV/D (Pembina Utama Madya)	4	2	6
17. IV/E (Pembina Utama)	1	1	2
Golongan IV/Range IV	332	612	944
Jumlah/Total	1 275	2 386	3 661

Lanjutan Tabel/Continued Table 2.3.3

Pangkat/Golongan/Ruang Hierarchy	2021		
	Laki-laki Male	Perempuan Female	Jumlah Total
(1)	(5)	(6)	(7)
1. I/A (Juru Muda)	0	0	0
2. I/B (Juru Muda Tingkat I)	1	0	1
3. I/C (Juru)	2	0	2
4. I/D (Juru Tingkat I)	7	1	8
Golongan I/Range I	10	1	11
5. II/A (Pengatur Muda)	5	1	6
6. II/B (Pengatur Muda Tingkat I)	28	26	54
7. II/C (Pengatur)	74	88	162
8. II/D (Pengatur Tingkat I)	90	76	166
Golongan II/Range II	197	191	388
9. III/A (Penata Muda)	142	320	462
10. III/B (Penata Muda Tingkat I)	157	410	567
11. III/C (Penata)	223	504	727
12. III/D (Penata Tingkat I)	219	421	640
Golongan III/Range III	741	1 655	2 396
13. IV/A (Pembina)	169	229	398
14. IV/B (Pembina Tingkat I)	106	328	434
15. IV/C (Pembina Utama Muda)	27	10	37
16. IV/D (Pembina Utama Madya)	4	2	6
17. IV/E (Pembina Utama)	1	1	2
Golongan IV/Range IV	307	570	877
Jumlah/Total	1 255	2 417	3 672

Catatan/Note: ¹ Pegawai Negeri Sipil yang bekerja di Pemerintah Kota Banjarbaru/
Civil Servants working in Government of Banjarbaru Municipality
Tidak termasuk data instansi pendidikan SMA/
Exclude data from high school education institutions

Sumber/Source: Badan Kepegawaian dan Pendidikan Pelatihan Kota Banjarbaru/
Regional Agency for Employee Affairs and Training of Banjarbaru Municipality

Tabel 2.3.4 Jumlah Pegawai Negeri Sipil¹ Menurut Instansi dan Jenis Kelamin di Kota Banjarbaru, 2021
Number of Civil Servants¹ by Institution and Sex in Banjarbaru Municipality, 2021

	Instansi <i>Institution</i>	Jenis Kelamin/Sex		
		Laki-Laki <i>Male</i>	Perempuan <i>Female</i>	Jumlah <i>Total</i>
	(1)	(2)	(3)	(4)
1.	Staf Ahli Walikota	2	1	3
2.	Sekretariat Daerah	57	53	110
3.	Sekretariat DPRD	21	11	32
4.	Sekretariat Komisi Pemilihan Daerah	-	-	0
5.	Inspektorat	22	34	56
6.	Badan-badan, Satuan dan Kantor di lingkungan Sekretariat Kota	153	85	238
7.	Dinas Pendidikan	38	51	89
8.	Dinas Kesehatan	27	57	84
9.	Dinas Sosial	11	13	24
10.	Dinas Kependudukan dan Pencatatan Sipil	16	18	34
11.	Dinas Perhubungan	34	5	39
12.	Dinas Komunikasi dan Informatika	17	16	33
13.	Dinas Pekerjaan Umum dan Penataan Ruang	29	16	45
14.	Dinas Pemuda Olahraga, Kebudayaan dan Pariwisata	17	12	29
15.	Dinas Ketahanan Pangan, Pertanian dan Perikanan	29	56	85
16.	Dinas Koperasi Usaha Kecil Menengah & Tenaga Kerja	20	23	43
17.	Dinas Lingkungan Hidup	33	21	54
18.	Dinas Penanaman Modal dan Pelayanan Terpadu Satu Pintu	13	17	30
19.	Dinas Perdagangan	27	18	45
20.	Dinas Perumahan dan Permukiman	25	9	34

Lanjutan Tabel /Continued Table 2.3.4

	Instansi <i>Institution</i>	Jenis Kelamin/Sex		
		Laki-Laki <i>Male</i>	Perempuan <i>Female</i>	Jumlah <i>Total</i>
	(1)	(2)	(3)	(4)
21.	Dinas Pengendalian Penduduk, Keluarga Berencana, Pemberdayaan Masyarakat, Perempuan, dan Perlindungan Anak	5	21	26
22.	Dinas Arsip dan Perpustakaan Daerah	11	20	31
23.	Kecamatan dan Kelurahan se Kota Banjarbaru	129	134	263
24.	RSUD dan Puskesmas	198	688	886
25.	Pendidikan TK	2	129	131
26.	Pendidikan SD	190	603	793
27.	Pendidikan SMP	122	299	421
28.	Pendidikan SMA	-	-	-
29.	PNS Tugas Belajar	7	7	14
30.	PNS Titipan Keluar Daerah	-	-	-
	Jumlah/Total	1 255	2 417	3 672
	2020	1 275	2 386	3 661
	2019	1 329	2 450	3 779
	2018	1 366	2 440	3 806
	2017	1400	2 488	3 888

Catatan/Note: ¹ Pegawai Negeri Sipil yang bekerja di Pemerintah Kota Banjarbaru/
Civil Servants working in Government of Banjarbaru Municipality
Tidak termasuk data instansi pendidikan SMA/
Exclude data from high school education institutions

Sumber/Source: Badan Kepegawaian dan Pendidikan Pelatihan Kota Banjarbaru/
Regional Agency for Employee Affairs and Training of Banjarbaru Municipality

Tabel
Table 2.3.5

Jumlah Pegawai Negeri Sipil¹ Menurut Instansi dan Tingkat Pendidikan di Kota Banjarbaru, 2021
Number of Civil Servants¹ by Institution and Educational Level in Banjarbaru Municipality, 2021

	Instansi Institution	Tingkat Pendidikan/Educational Level						Jumlah Total	
		SD	SMP	SMA	Dip	S1	S2		S3
	(1)	(2)	(3)	(4)	(5)	(6)	(7)	(8)	(9)
1.	Staf Ahli Walikota	0	0	0	0	1	2	0	3
2.	Sekretariat Daerah	0	0	12	18	62	18	0	110
3.	Sekretariat DPRD	0	1	11	2	10	8	0	32
4.	Sekretariat Komisi Pemilihan Daerah	-	-	-	-	-	-	-	-
5.	Inspektorat	0	0	2	5	35	14	0	56
6.	Badan-badan, Satuan dan Kantor di lingkungan Sekretariat Kota	0	1	50	25	119	43	0	238
7.	Dinas Pendidikan	0	0	10	8	51	19	1	89
8.	Dinas Kesehatan	0	0	7	17	33	27	0	84
9.	Dinas Sosial	0	0	1	4	11	8	0	24
10.	Dinas Kependudukan dan Pencatatan Sipil	0	0	2	12	16	4	0	34
11.	Dinas Perhubungan	0	0	16	8	12	5	0	41
12.	Dinas Komunikasi dan Informatika	0	0	6	6	19	2	0	33
13.	Dinas Pekerjaan Umum dan Penataan Ruang	1	0	5	4	24	11	0	45
14.	Dinas Pemuda Olahraga, Kebudayaan dan Pariwisata	0	0	5	0	14	10	0	29
15.	Dinas Ketahanan Pangan, Pertanian dan Perikanan	0	1	8	6	54	16	0	85
16.	Dinas Koperasi Usaha Kecil Menengah & Tenaga Kerja	0	0	3	9	18	13	0	43
17.	Dinas Lingkungan Hidup								0
18.	Dinas Penanaman Modal dan Pelayanan Terpadu Satu Pintu								0
19.	Dinas Perdagangan								0
20.	Dinas Perumahan dan Permukiman								0

Lanjutan Tabel /Continued Table 2.3.5

Instansi Institution	Tingkat Pendidikan/Educational Level							Jumlah Total
	SD	SMP	SMA	Dip	S1	S2	S3	
(1)	(2)	(3)	(4)	(5)	(6)	(7)	(8)	(9)
21. Dinas Pengendalian Penduduk, Keluarga Berencana, Pemberdayaan Masyarakat, Perempuan, dan Perlindungan Anak								0
22. Dinas Arsip dan Perpustakaan Daerah								0
23. Kecamatan dan Kelurahan se Kota Banjarbaru								0
24. RSUD dan Puskesmas	3	2	59	525	257	39	1	886
25. Pendidikan TK								0
26. Pendidikan Sekolah Dasar								0
27. Pendidikan SMP								0
28. Pendidikan SMA								0
29. PNS Tugas Belajar	0	0	0	3	10	1	0	14
30. PNS Titipan Keluar Daerah								0
Jumlah/Total								0
2019	11	20	472	773	2 093	435	2	3 806
2018	13	20	505	780	2 136	431	3	3 888
2017	29	30	589	982	1 927	333	6	3 986
2016	30	32	668	990	2 283	352	11	4 453

Catatan/Note: ¹ Pegawai Negeri Sipil yang bekerja di Pemerintah Kota Banjarbaru/
Civil Servants working in Government of Banjarbaru Municipality
Tidak termasuk data instansi pendidikan SMA/
Exclude data from high school education institutions

Sumber/Source: Badan Kepegawaian dan Pendidikan Pelatihan Kota Banjarbaru/
Regional Agency for Employee Affairs and Training of Banjarbaru Municipality

Tabel
Table 2.3.6

Jumlah Pegawai Negeri Sipil¹ Menurut Instansi dan Golongan di Kota Banjarbaru, 2021
Number of Civil Servants¹ by Institution and Rank in Banjarbaru Municipality, 2021

Instansi <i>Institution</i>		Golongan/Rank				Jumlah <i>Total</i>
		I	II	III	IV	
(1)		(2)	(3)	(4)	(5)	(6)
1.	Staf Ahli Walikota	0	0	0	3	3
2.	Sekretariat Daerah	0	7	90	13	110
3.	Sekretariat DPRD	1	10	18	3	32
4.	Sekretariat Komisi Pemilihan Daerah	0	0	0	0	0
5.	Inspektorat	0	5	30	21	56
6.	Badan-badan, Satuan dan Kantor di lingkungan Sekretariat Kota	1	48	151	38	238
7.	Dinas Pendidikan	0	13	49	27	89
8.	Dinas Kesehatan	0	6	61	17	84
9.	Dinas Sosial	0	1	18	5	24
10.	Dinas Kependudukan dan Pencatatan Sipil	0	2	27	5	34
11.	Dinas Perhubungan	0	13	22	4	39
12.	Dinas Komunikasi dan Informatika	0	5	25	3	33
13.	Dinas Pekerjaan Umum dan Penataan Ruang	1	4	30	10	45
14.	Dinas Pemuda Olahraga, Kebudayaan dan Pariwisata	0	4	16	9	29
15.	Dinas Ketahanan Pangan, Pertanian dan Perikanan	1	6	60	18	85
16.	Dinas Koperasi Usaha Kecil Menengah & Tenaga Kerja	0	6	24	13	43
17.	Dinas Lingkungan Hidup	0	14	30	10	54
18.	Dinas Penanaman Modal dan Pelayanan Terpadu Satu Pintu	0	1	20	9	30
19.	Dinas Perdagangan	0	4	32	9	45
20.	Dinas Perumahan dan Permukiman	1	12	16	5	34

Lanjutan Tabel / Continued Table 2.3.6

	Instansi <i>Institution</i>	Golongan/Rank				Jumlah <i>Total</i>
		I	II	III	IV	
	(1)	(2)	(3)	(4)	(5)	(6)
21.	Dinas Pengendalian Penduduk, Keluarga Berencana, Pemberdayaan Masyarakat, Perempuan, dan Perlindungan Anak	0	3	15	8	26
22.	Dinas Arsip dan Perpustakaan Daerah	0	4	18	9	31
23.	Kecamatan dan Kelurahan se Kota Banjarbaru	2	42	209	10	263
24.	RSUD dan Puskesmas	1	130	665	90	886
25.	Pendidikan TK	0	5	94	32	131
26.	Pendidikan Sekolah Dasar	1	33	441	318	793
27.	Pendidikan SMP	2	9	222	188	421
28.	Pendidikan SMA	0	0	0	0	0
29.	PNS Tugas Belajar	0	1	13	0	14
30.	PNS Titipan Keluar Daerah	0	0	0	0	0
Jumlah/Total		11	388	2396	877	3672
2020		14	385	2318	944	3661
2019		15	441	2348	975	3779
2018		18	496	2282	1010	3806
2017		17	602	2213	1056	3888

Catatan/Note: ¹ Pegawai Negeri Sipil yang bekerja di Pemerintah Kota Banjarbaru/
Civil Servants working in Government of Banjarbaru Municipality
Tidak termasuk data instansi pendidikan SMA/
Exclude data from high school education institutions

Sumber/Source: Badan Kepegawaian dan Pendidikan Pelatihan Kota Banjarbaru/
Regional Agency for Employee Affairs and Training of Banjarbaru Municipality

Tabel
Table 2.3.7

Jumlah Pegawai Negeri Sipil¹ Menurut Instansi dan Eselon di Kota Banjarbaru, 2021
Number of Civil Servants¹ by Institution and Echelon in Banjarbaru Municipality, 2021

	Instansi <i>Institution</i>	Non Eselon	Eselon/ <i>Echelon</i>					Jumlah <i>Total</i>
			I	II	III	IV	V	
	(1)	(2)	(3)	(4)	(5)	(6)	(7)	(8)
1.	Staf Ahli Walikota	0	0	3	0	0	0	3
2.	Sekretariat Daerah	72	0	4	9	28	0	113
3.	Sekretariat DPRD	21	0	1	3	7	0	32
4.	Sekretariat Komisi Pemilihan Daerah	0	0	0	1	1	0	2
5.	Inspektorat	54	0	1	4	2	0	61
6.	Badan-badan, Satuan dan Kantor di lingkungan Sekretariat Kota	151	0	6	24	66	0	247
7.	Dinas Pendidikan	74	0	1	5	17	0	97
8.	Dinas Kesehatan	67	0	1	4	11	0	83
9.	Dinas Sosial	13	0	0	4	8	0	25
10.	Dinas Kependudukan dan Pencatatan Sipil	25	0	1	4	6	0	36
11.	Dinas Perhubungan	26	0	1	3	10	0	40
12.	Dinas Komunikasi dan Informatika	20	0	0	4	9	0	33
13.	Dinas Pekerjaan Umum dan Penataan Ruang	25	0	1	6	13	0	45
14.	Dinas Pemuda Olahraga, Kebudayaan dan Pariwisata	14	0	1	4	11	0	30
15.	Dinas Ketahanan Pangan, Pertanian dan Perikanan	62	0	1	6	23	0	92
16.	Dinas Koperasi Usaha Kecil Menengah & Tenaga Kerja	24	0	1	4	15	0	44
17.	Dinas Lingkungan Hidup	33	0	1	4	13	0	51
18.	Dinas Penanaman Modal dan Pelayanan Terpadu Satu Pintu	15	0	1	5	11	0	32
19.	Dinas Perdagangan	22	0	1	4	18	0	45
20.	Dinas Perumahan dan Permukiman	22	0	1	3	9	0	35

Lanjutan Tabel/Continued Table 2.3.7

Instansi Institution (1)	Non Eselon (2)	Eselon/Echelon					Jumlah Total (8)
		I (3)	II (4)	III (5)	IV (6)	V (7)	
21. Dinas Pengendalian Penduduk, Keluarga Berencana, Pemberdayaan Masyarakat, Perempuan, dan Perlindungan Anak	0	3	15	8	26	0	28
22. Dinas Arsip dan Perpustakaan Daerah	0	4	18	9	31	0	29
23. Kecamatan dan Kelurahan se Kota Banjarbaru	2	42	209	10	263	0	262
24. RSUD dan Puskesmas	1	130	665	90	886	0	846
25. Pendidikan TK	0	5	94	32	131	0	135
26. Pendidikan Sekolah Dasar	1	33	441	318	793	0	763
27. Pendidikan SMP	2	9	222	188	421	0	434
28. Pendidikan SMA	0	0	0	0	0	0	0
29. PNS Tugas Belajar	0	1	13	0	14	0	18
30. PNS Titipan Keluar Daerah	0	0	0	0	0	0	0
Jumlah/Total	11	388	2 396	877	3 672	0	2196
2020	14	385	2 318	944	3 661	11	3 779
2019	15	441	2 348	975	3 779	10	3 806
2018	18	496	2 282	1 010	3 806	11	3 888
2017	17	602	2 213	1 056	3 888	14	3 986

Catatan/Note:

¹ Pegawai Negeri Sipil yang bekerja di Pemerintah Kota Banjarbaru/
Civil Servants working in Government of Banjarbaru Municipality
Tidak termasuk data instansi pendidikan SMA/
Exclude data from high school education institutions

Sumber/Source:

Badan Kepegawaian dan Pendidikan Pelatihan Kota Banjarbaru/
Regional Agency for Employee Affairs and Training of Banjarbaru Municipality

Tabel
Table 2.3.8**Jumlah Pegawai Negeri Sipil Instansi Vertikal Menurut Instansi dan Jenis Kelamin di Kota Banjarbaru, 2021**
Number of Vertical Government Civil Servants by Institution and Sex in Banjarbaru Municipality, 2021

	Instansi <i>Institution</i>	Jenis Kelamin/ Sex		Jumlah <i>Total</i>
		Laki-laki <i>Man</i>	Perempuan <i>Woman</i>	
	(1)	(2)	(3)	(4)
1.	Badan Kepegawaian Negara (BKN)	60	47	107
2.	Badan Kependudukan dan Keluarga Berencana Nasional	-	16	16
3.	Badan Meteorologi, Klimatologi dan Geofisika	8	3	11
4.	Badan Narkotika Nasional	3	4	7
5.	Badan Nasional Penempatan Perlindungan TKI	1	1	2
6.	Badan Pemeriksa Keuangan	42	32	74
7.	Badan Pengawasan Keuangan dan Pembangunan	43	19	62
8.	Badan Pusat Statistik	49	36	85
9.	Kejaksaan Agung	22	15	37
10.	Kementerian Agama	102	100	202
11.	Kementerian Agraria dan Tata Ruang/BPN	38	37	75
12.	Kementerian Dalam Negeri	-	-	-
13.	Kementerian Hukum dan Hak Asasi Manusia	88	22	110
14.	Kementerian Kelautan dan Perikanan	5	3	8
15.	Kementerian Kesehatan	62	86	148
16.	Kementerian Keuangan	58	23	81
17.	Kementerian Lingkungan Hidup dan Kehutanan	170	71	241
18.	Kementerian Pendidikan dan Kebudayaan	2	1	3
19.	Kementerian Perdagangan	10	5	15
20.	Kementerian Perhubungan	3	-	3

Lanjutan Tabel /Continued Table 2.3.8

Instansi <i>Institution</i>	Jenis Kelamin/ Sex		Jumlah <i>Total</i>
	Laki-laki <i>Man</i>	Perempuan <i>Woman</i>	
(1)	(2)	(3)	(4)
21. Kementerian Perindustrian	16	18	34
22. Kementerian Pertahanan	9	11	20
23. Kementerian Pertanian	80	65	145
24. Kementerian Riset, Teknologi, dan Pendidikan Tinggi	-	-	-
25. Kementerian Sosial	25	19	44
26. Kepolisian Negara	14	19	33
27. Mahkamah Agung RI	47	34	81
28. Setjen Komisi Pemilihan Umum	4	1	5
Jumlah/Total	961	688	1 649
2019	881	630	1 511
2018	751	497	1 248
2017	773	489	1 262
2016	950	558	1 508

Sumber/Source: Kantor Regional VIII Badan Kepegawaian Negara Banjarmasin/Official Region VIII BKN of Banjarmasin

Tabel
Table 2.3.9

Jumlah Pegawai Negeri Sipil Instansi Vertikal Menurut Instansi dan Tingkat Pendidikan di Kota Banjarbaru, 2021

Number of Vertical Civil Servants by Institution and Educational Level in Banjarbaru Municipality, 2021

	Instansi Institution (1)	Tingkat Pendidikan/Educational Level							Jumlah Total (9)
		SD (2)	SMP (3)	SMA (4)	Dip (5)	S1 (6)	S2 (7)	S3 (8)	
1.	Badan Kepegawaian Negara (BKN)	-	-	15	10	68	14	-	107
2.	Badan Kependudukan dan Keluarga Berencana Nasional	-	-	1	1	14	-	-	16
3.	Badan Meteorologi, Klimatologi dan Geofisika	-	-	1	5	3	2	-	11
4.	Badan Narkotika Nasional	-	-	1	1	5	-	-	7
5.	Badan Nasional Penempatan Perlindungan TKI	-	-	-	-	2	-	-	2
6.	Badan Pemeriksa Keuangan	-	-	13	1	42	18	-	74
7.	Badan Pengawasan Keuangan dan Pembangunan	-	-	8	17	34	2	1	62
8.	Badan Pusat Statistik	-	-	15	26	24	20	-	85
9.	Kejaksaan Agung	-	-	11	2	19	5	-	37
10.	Kementerian Agama	-	-	17	1	138	46	-	202
11.	Kementerian Agraria dan Tata Ruang/BPN	-	-	12	22	28	12	1	75
12.	Kementerian Hukum dan Hak Asasi Manusia	-	-	65	12	26	7	-	110
13.	Kementerian Kelautan dan Perikanan	-	-	1	1	4	2	-	8
14.	Kementerian Kesehatan	-	-	14	16	34	77	7	148
15.	Kementerian Keuangan	-	-	4	47	27	2	1	81
16.	Kementerian Lingkungan Hidup dan Kehutanan	4	1	81	12	110	30	3	241
17.	Kementerian Pendidikan dan Kebudayaan	-	-	1	-	1	1	-	3

Lanjutan Tabel /Continued Table 2.3.9

	Instansi Institution	Tingkat Pendidikan/Educational Level						Jumlah Total	
		SD	SMP	SMA	Dip	S1	S2		S3
	(1)	(2)	(3)	(4)	(5)	(6)	(7)	(8)	(9)
18.	Kementerian Perdagangan	-	-	-	3	9	3	-	15
19.	Kementerian Perhubungan	-	-	-	3	-	-	-	3
20.	Kementerian Perindustrian	-	-	4	5	17	7	1	34
21.	Kementerian Pertahanan	2	1	12	4	1	-	-	20
22.	Kementerian Pertanian	3	1	46	16	32	34	13	145
23.	Kementerian Sosial	1	-	11	11	10	10	1	44
24.	Kepolisian Negara	3	1	25	2	2	-	-	33
25.	Mahkamah Agung RI	-	-	9	2	42	27	1	81
26.	Setjen Komisi Pemilihan Umum	-	-	-	-	4	1	-	5
Total/Total		13	4	367	220	696	320	29	1649
2020		16	10	379	171	507	169	10	1 262
2019		36	26	483	166	636	155	6	1 508
2018		36	25	487	166	644	139	4	1 501
2017		33	22	423	136	589	1	0	1 327

Sumber/Source: Kantor Regional VIII Badan Kepegawaian Negara Banjarmasin/Official Region VIII BKN of Banjarmasin

Tabel
Table 2.3.10

Jumlah Pegawai Negeri Sipil Instansi Vertikal Menurut Instansi dan Golongan di Kota Banjarbaru, 2021
Number of Vertical Civil Servants by Institution and Rank in Banjarbaru Municipality, 2021

	Instansi Institution	Golongan/Rank				Jumlah Total
		I	II	III	IV	
	(1)	(2)	(3)	(4)	(5)	(6)
1.	Badan Kepegawaian Negara	-	20	83	4	107
2.	Badan Kependudukan dan Keluarga Berencana Nasional	-	-	8	8	16
3.	Badan Meteorologi, Klimatologi, dan Geofisika	-	1	7	3	11
4.	Badan Narkotika Nasional	-	1	6	-	7
5.	Badan Nasional Penempatan Perlindungan TKI	-	-	2	-	2
6.	Badan Pemeriksa Keuangan	-	11	54	9	74
7.	Badan Pengawasan Keuangan dan Pembangunan	-	6	46	10	62
8.	Badan Pusat Statistik	-	8	60	17	85
9.	Kejaksaan Agung	-	5	31	1	37
10.	Kementerian Agama	-	10	144	48	202
11.	Kementerian Agraria dan Tata Ruang/BPN	-	16	50	9	75
12.	Kementerian Hukum dan Hak Asasi Manusia	-	67	40	3	110
13.	Kementerian Kelautan dan Perikanan	-	-	5	3	8
14.	Kementerian Kesehatan	-	15	97	36	148
15.	Kementerian Keuangan	-	40	39	2	81
16.	Kementerian Lingkungan Hidup dan Kehutanan	4	46	169	22	241
17.	Kementerian Pendidikan dan Kebudayaan	-	-	3	-	3
18.	Kementerian Perdagangan	-	-	14	1	15
19.	Kementerian Perhubungan	-	-	3	-	3
20.	Kementerian Perindustrian	-	1	32	1	34

Lanjutan Tabel / Continued Table 2.3.10

	Instansi Institution	Golongan/Class				Jumlah Total
		I	II	III	IV	
	(1)	(2)	(3)	(4)	(5)	(6)
21.	Kementerian Pertahanan	1	14	5	-	20
22.	Kementerian Pertanian	2	31	77	35	145
23.	Kementerian Sosial	-	11	28	5	44
24.	Kepolisian Negara	1	21	11	-	33
25.	Mahkamah Agung RI	-	2	47	32	81
26.	Setjen Komisi Pemilihan Umum	-	1	3	1	5
	Jumlah/Total	8	327	1064	250	1649
	2020	9	287	832	120	1248
	2019	9	297	815	114	1262
	2018	16	321	1031	140	1508
	2017	16	328	1020	137	1501

Sumber/Source: Kantor Regional VIII Badan Kepegawaian Negara Banjarmasin/Official Region VIII BKN of Banjarmasin

2.4 KEUANGAN PEMERINTAH GOVERNMENT FINANCE

Tabel 2.4.1 **Realisasi Pendapatan Pemerintah Kota Banjarbaru Menurut Jenis Pendapatan (ribu rupiah), 2018–2021**
Table 2.4.1 **Actual Banjarbaru Municipal Government Revenues by Kind of Revenues (thousand rupiahs), 2018–2021**

Jenis Pendapatan/Kind of Revenues	2018	2019
(1)	(2)	(3)
1. Pendapatan Asli Daerah (PAD)/Regional Revenue	229 786 673	268 478 689
1.1 Pajak Daerah/Regional Tax	130 862 931	142 129 816
1.2 Retribusi Daerah/Regional Retribution	8 186 042	7 885 714
1.3 Hasil Perusahaan Milik Daerah dan Pengelolaan Kekayaan Daerah yang Dipisahkan/Regional-Owned Company Revenue and Separated Management of Regional Wealth	7 930 170	3 592 056
1.4 Lain-lain PAD yang Sah/Other Regional Revenue	82 807 530	114 871 103
2. Dana Perimbangan/Balance Funds	728 790 689	738 324 199
2.1 Bagi Hasil Pajak/Tax Sharing Revenue	146 446 620	137 681 634
2.2 Bagi Hasil Bukan Pajak/Sumber Daya Alam/Non-Tax Sharing Revenue/Natural Resources	-	-
2.3 Dana Alokasi Umum/General Allocation Fund	428 542 067	457 730 551
2.4 Dana Alokasi Khusus/Special Allocation Fund	153 802 002	142 912 014
3. Lain-lain Pendapatan yang Sah/Other Revenue	128 756 617	141 321 780
3.1 Pendapatan Hibah/Grant	27 005 324	25 901 926
3.2 Dana Darurat/Emergency Fund	-	-
3.3 Dana Bagi Hasil Pajak dari Provinsi dan Pemerintah Daerah Lainnya/Tax Sharing Revenue from Provincial and Other Regional Governments	93 001 293	105 388 204
3.4 Dana Penyesuaian dan Otonomi Daerah/Regional Adjustment and Autonomy Fund	8 750 000	10 031 650
3.5 Bantuan Keuangan dari Provinsi atau Pemerintah Daerah Lainnya/Financial Assistance from Provincial or Other Regional Governments	-	-
3.6 Lainnya/Others	-	-
Jumlah/Total	1 087 333 979	1 148 124 669

Lanjutan Tabel/Continued Table 2.4.1

Jenis Pendapatan/Kind of Revenues	2020	2021
(1)	(4)	(5)
1. Pendapatan Asli Daerah (PAD)/Regional Revenue	245 594 936	319 603 024
1.1 Pajak Daerah/Regional Tax	116 086 457	139 605 812
1.2 Retribusi Daerah/Regional Retribution	7 215 281	10 602 539
1.3 Hasil Perusahaan Milik Daerah dan Pengelolaan Kekayaan Daerah yang Dipisahkan/Regional-Owned Company Revenue and Separated Management of Regional Wealth	5 480 334	6 956 296
1.4 Lain-lain PAD yang Sah/Other Regional Revenue	116 812 864	162 438 377
2. Dana Perimbangan/Balance Funds	749 743 601	645 750 710
2.1 Bagi Hasil Pajak/Tax Sharing Revenue	199 933 947	108 066 440
2.2 Bagi Hasil Bukan Pajak/Sumber Daya Alam/Non-Tax Sharing Revenue/Natural Resources	-	-
2.3 Dana Alokasi Umum/General Allocation Fund	419 144 765	411 679 729
2.4 Dana Alokasi Khusus/Special Allocation Fund	130 664 889	126 004 541
3. Lain-lain Pendapatan yang Sah/Other Revenue	195 929 114	
3.1 Pendapatan Hibah/Grant	27 925 128	20 155 999
3.2 Dana Darurat/Emergency Fund	-	-
3.3 Dana Bagi Hasil Pajak dari Provinsi dan Pemerintah Daerah Lainnya/Tax Sharing Revenue from Provincial and Other Regional Governments	97 707 348	
3.4 Dana Penyesuaian dan Otonomi Daerah/Regional Adjustment and Autonomy Fund	70 296 638	
3.5 Bantuan Keuangan dari Provinsi atau Pemerintah Daerah Lainnya/Financial Assistance from Provincial or Other Regional Governments	-	-
3.6 Lainnya/Others	-	-
Jumlah/Total	1 191 267 651	

Sumber/Source: Badan Pengelolaan Keuangan dan Aset Daerah/ Regional Agency for Financial and Assets Management of Banjarbaru Municipality

Tabel
Table 2.4.2

Realisasi Belanja Pemerintah Kota Banjarbaru Menurut Jenis Belanja (ribu rupiah), 2018–2021
Actual Banjarbaru Municipal Government Expenditures by Kind of Expenditures (thousand rupiahs), 2018-2021

Jenis Pendapatan Kind of Revenues	2018	2019
(1)	(2)	(3)
1. Belanja Tidak Langsung/Indirect Expenditures	413 322 488,37	433 341 596,74
1.1 Belanja Pegawai/Personnel Expenditures	395 876 080,42	414 267 219,52
1.2 Belanja Bunga/Interest Expenditures	-	1 045 863,36
1.3 Belanja Subsidi/Subsidies Expenditures	-	-
1.4 Belanja Hibah/Grant Expenditures	15 031 208,84	13 262 172,50
1.5 Belanja Bantuan Sosial/Social Aid Expenditures	1 321 980,00	3 334 400,00
1.6 Belanja Bagi Hasil/Sharing Fund Expenditure	-	-
1.7 Belanja Bantuan Keuangan/ Financial Aids Expenditures	1 045 457,92	1 084 382,60
1.8 Belanja Tidak Terduga/ Unpredicted Expenditures	47 761,19	347 558,76
2. Belanja Langsung/Direct Expenditures	622 254 676,44	765 274 783,27
2.1 Belanja Pegawai/Personnel Expenditures	36 218 195,41	45 251 219,62
2.2 Belanja Barang dan Jasa/Goods and Services Expenditures	304 607 814,49	359 195 591,27
2.3 Belanja Modal/Capital Expenditure	281 428 666,55	360 827 972,38
Jumlah/Total	1 035 577 164,81	1 198 616 380,01

Lanjutan Tabel/*Continued Table 2.4.2*

Jenis Pendapatan <i>Kind of Revenues</i>	2020	2021
(1)	(4)	(5)
1. Belanja Tidak Langsung/<i>Indirect Expenditures</i>	479 928 477,08	483 622 640,30
1.1 Belanja Pegawai/ <i>Personnel Expenditures</i>	399 187 357,54	452 544 144,17
1.2 Belanja Bunga/ <i>Interest Expenditures</i>	4 780 255,75	5 400 723,41
1.3 Belanja Subsidi/ <i>Subsidies Expenditures</i>	-	-
1.4 Belanja Hibah/ <i>Grant Expenditures</i>	43 931 109,22	12 965 755, 22
1.5 Belanja Bantuan Sosial/ <i>Social Aid Expenditures</i>	8 619 694,00	7 220 669,30
1.6 Belanja Bagi Hasil/ <i>Sharing Fund Expenditure</i>	-	-
1.7 Belanja Bantuan Keuangan/ <i>Financial Aids Expenditures</i>	-	-
1.8 Belanja Tidak Terduga/ <i>Unpredicted Expenditures</i>	23 410 060,57	5 491 348,20
2. Belanja Langsung/<i>Direct Expenditures</i>	662 680 692,93	636 119 927,21
2.1 Belanja Pegawai/ <i>Personnel Expenditures</i>	50 305 095,30	5 341 739,74
2.2 Belanja Barang dan Jasa/ <i>Goods and Services Expenditures</i>	303 379 742,84	390 845 904,83
2.3 Belanja Modal/ <i>Capital Expenditure</i>	308 995 854,80	239 932 282,64
Jumlah/<i>Total</i>	1 142 609 170,02	1 119 742 567,51

Sumber/*Source*: Badan Pengelolaan Keuangan dan Aset Daerah/ *Regional Agency for Financial and Assets Management of Banjarbaru Municipality*

Tabel
Table 2.4.3

Target dan Realisasi Penerimaan Pajak Bumi dan Bangunan Menurut Kecamatan, 2021
Target and Realization of Land and Building Tax Revenue by Subdistrict, 2021

Kecamatan Subdistrict	Target Target (Rp)	Realisasi Realization (Rp)
(1)	(2)	(3)
Landasan Ulin	7 984 849 054	7 746 741 071
Liang Anggang	2 086 572 813	3 048 605 722
Cempaka	540 869 325	705 705 175
Banjarbaru Utara	2.010.379.231	3 518 398 707
Banjarbaru Selatan	1 399 889 402	1 863 515 634
Jumlah/Total	14 022 559 825	16 883 066 309
2020	12 297 559 825	13 200 643 373
2019^r	12 122 559 825	13 243 782 302
2018^r	11 122 559 825	13 600 028 164
2017^r	12 300 000 000	12 892 009 495

Sumber/Source: Badan Pengelolaan Pajak dan Retribusi Daerah/ *Regional Agency for Tax and Retribution Management of Banjarbaru Municipality*

Tabel
Table 2.4.4**Target dan Realisasi Penerimaan Pajak Mineral Bukan Logam dan Batuan Lainnya Kota Banjarbaru, 2020**
Target and Realization of Nonmetallic Mineral and Other Rock Tax Revenue by Month in Banjarbaru Municipality, 2020

Bulan Month	Target/ Target (Rp)	Realisasi Realization (Rp)
(1)	(2)	(3)
1 Januari/January		
2 Februari/February		
3 Maret/March		
4 April/April		
5 Mei/May		
6 Juni/June		
7 Juli/July		
8 Agustus/August		
9 September/September		
10 Oktober/October		
11 November/November		
12 Desember/December		
Jumlah/Total	40 000 000	66 480 000
2019	208 125 000	84 516 260
2018	-	212 145 600
2017	150 000 000	100 210 850
2016	558 263 538	440 115 248

Sumber/Source: Badan Pengelolaan Pajak dan Retribusi Daerah/ Regional Agency for Tax and Retribution Management of Banjarbaru Municipality

03


PENDUDUK DAN TENAGA KERJA POPULATION AND EMPowerMENT

DEMOGRAFI KOTA BANJARBARU



Jumlah Penduduk

258.753



Rasio Jenis Kelamin

101,2

PENJELASAN TEKNIS

1. Sumber utama data kependudukan adalah sensus penduduk yang dilaksanakan setiap sepuluh tahun sekali. Sensus penduduk telah dilaksanakan sebanyak tujuh kali sejak Indonesia merdeka, yaitu tahun 1961, 1971, 1980, 1990, 2000, 2010, dan 2020. Di dalam sensus penduduk, pencacahan dilakukan terhadap seluruh penduduk yang berdomicili di wilayah teritorial Indonesia termasuk warga negara asing kecuali anggota korps diplomatik negara sahabat beserta keluarganya. Metode pengumpulan data dalam sensus dilakukan dengan wawancara antara petugas sensus dengan responden dan juga melalui *e-census*. Pencatatan penduduk menggunakan konsep *usual residence*, yaitu konsep di mana penduduk biasa bertempat tinggal. Bagi penduduk yang bertempat tinggal tetap dicacah di mana mereka biasa tinggal, sedangkan untuk penduduk yang tidak bertempat tinggal tetap dicacah di tempat di mana mereka ditemukan petugas sensus pada malam 'Hari Sensus'. Termasuk penduduk yang tidak bertempat tinggal tetap adalah tuna wisma, awak kapal berbendera Indonesia, penghuni perahu/rumah apung, masyarakat terpencil/terasing,

TECHNICAL NOTES

1. *The main source of demographic data is population census, which is conducted every ten years. Population Census has been conducted seven times since Indonesia's independence: 1961, 1971, 1980, 1990, 2000, 2010 and 2020. The population census enumerates all residents who domicile in the entire territory of Indonesia including foreign citizens except the diplomatic corps members and their families. The method of data collection in a population census involves interviewing respondents and conducting e-census. Enumeration of the population uses the concept of "usual residence", which is the concept of "places where people usually live". De jure was applied to the permanent residents, while de facto was applied to non-permanent residents. The permanent residents were enumerated in place where they normally live, the non-permanent residents were enumerated where they were found by the enumerators, on the night of 'Census Date'. The non permanent residents include homeless people, ship crew, boat people, remote area community, and internally displaced persons. Those who had permanent residence and had been travelling away from their home for six months or more were not*

dan pengungsi. Bagi mereka yang mempunyai tempat tinggal tetap dan sedang bepergian ke luar wilayah lebih dari enam bulan, tidak dicacah di tempat tinggalnya, tetapi dicacah di tempat tujuannya. Untuk tahun yang tidak dilaksanakan sensus penduduk, data kependudukan diperoleh dari hasil proyeksi penduduk. Proyeksi penduduk merupakan suatu perhitungan ilmiah yang didasarkan pada asumsi dari komponen-komponen perubahan penduduk, yaitu kelahiran, kematian, dan migrasi. Proyeksi penduduk Indonesia 2010–2035 menggunakan data dasar penduduk hasil SP2010.

enumerated in their permanent place, but in the place where they were during the census. For the periods where the population census is not conducted, population projection is done to estimate population during those years. The population projection is an estimate based on the demographic components, such as birth, death, and migration. Indonesia's 2010–2035 population projection used the 2010 Population Census as the base population.

- | | |
|---|---|
| <p>2. Penduduk Indonesia adalah semua orang yang berdomisili di wilayah teritorial Indonesia selama 6 bulan atau lebih dan atau mereka yang berdomisili kurang dari 6 bulan tetapi bertujuan menetap.</p> | <p>2. <i>The population of Indonesia are all residents of the entire territory of Indonesia who have stayed for six months or longer, and those who intended to stay more than six months even though their length of stay is less than six months.</i></p> |
| <p>3. Laju pertumbuhan penduduk adalah angka yang menunjukkan persentase pertambahan penduduk dalam jangka waktu tertentu.</p> | <p>3. <i>The growth rate of population is the number that show percentage of population growth within a specified period.</i></p> |
| <p>4. Kepadatan penduduk adalah rasio banyaknya penduduk per kilometer persegi.</p> | <p>4. <i>Population density is ratio of population per square kilometer.</i></p> |
| <p>5. Rasio jenis kelamin adalah</p> | <p>5. <i>Sex ratio is the ratio of male</i></p> |

perbandingan antara penduduk laki-laki dan penduduk perempuan pada suatu wilayah dan waktu tertentu. Biasanya dinyatakan dengan banyaknya penduduk laki-laki untuk 100 penduduk perempuan.

population to females population in a given area and time, usually expressed as the number of males for every 100 females.

6. Distribusi penduduk adalah pola persebaran penduduk di suatu wilayah, baik berdasarkan batas-batas geografis maupun berdasarkan batas-batas administrasi pemerintahan.

6. *Population distribution is the pattern of population distribution in an area, either by geographic boundaries or by government administrative boundaries.*

7. Komposisi penduduk adalah pola persebaran penduduk menurut karakteristiknya, contoh: penduduk menurut kelompok umur, penduduk menurut jenis kelamin.

7. *Population composition is the pattern of population distribution by its characteristics, example: population by age group, population by sex.*

8. Rumah tangga adalah seseorang atau sekelompok orang yang mendiami sebagian atau seluruh bangunan fisik/sensus dan biasanya tinggal bersama serta pengelolaan makan dari satu dapur. Yang dimaksud makan dari satu dapur adalah jika pengurusan kebutuhan sehari-harinya dikelola bersama-sama menjadi satu.

8. *Household is an individual or group of people living in a physical/census building unit or part of it and usually commit on a common provision for food and other essentials of living. Common provision for food means one organising daily needs for all of household members.*

9. Anggota rumah tangga adalah semua orang yang biasanya bertempat tinggal di suatu rumah tangga, baik yang berada di rumah pada waktu pencacahan maupun yang sementara tidak

9. *Household member are those who usually lives in a household regardless of their location at the time of enumeration.*

- ada.
10. Rata-rata anggota rumah tangga adalah angka yang menunjukkan rata-rata jumlah anggota rumah tangga per rumah tangga.
 11. Penduduk usia kerja adalah penduduk yang berumur 15 tahun ke atas.
 12. Angkatan kerja adalah penduduk usia kerja (15 tahun ke atas) yang bekerja, punya pekerjaan namun sementara tidak bekerja, dan pengangguran.
 13. Bekerja adalah kegiatan ekonomi yang dilakukan oleh seseorang dengan maksud memperoleh atau membantu memperoleh pendapatan atau keuntungan dan lamanya bekerja paling sedikit 1 jam secara terus menerus dalam seminggu yang lalu (termasuk pekerja keluarga tanpa upah yang membantu dalam suatu usaha/kegiatan ekonomi).
 14. Jumlah jam kerja seluruhnya adalah jumlah jam kerja yang digunakan untuk bekerja (tidak termasuk jam kerja istirahat resmi dan jam kerja yang digunakan untuk hal-hal di luar pekerjaan).
 15. Lapangan usaha adalah bidang kegiatan dari pekerjaan/tempat bekerja di mana seseorang bekerja. Klasifikasi lapangan
10. *Average household size is the average number of household members per household.*
 11. *Working age population is persons of 15 years and over.*
 12. *Labor force or economically active are persons of 15 years and over, who in the previous week were working, temporarily absent from work but having jobs, and unemployment.*
 13. *Working is economic activity conducted by a person and intended to earn income by doing work or helping to do work at least one hour continuously during the reference week (including unpaid family worker/s for any economic activity).*
 14. *Total working hours is the total hours spent by an employee to perform all jobs (excluding the time used for other activities which are not classified as work).*
 15. *Industry is field of a person's activity or establishment. The classification of industries follows the Indonesia Standard Industrial*

usaha mengikuti Klasifikasi Baku Lapangan Usaha Indonesia (KBLI) dalam 1 digit.

Classification (KBLI) in one digit.

- | | |
|--|---|
| <p>16. Status pekerjaan adalah kedudukan seseorang dalam unit usaha/kegiatan dalam melakukan pekerjaan.</p> | <p>16. <i>Employment status is the status of a person at his place of work or establishment where he was employed.</i></p> |
| <p>17. Berusaha sendiri tanpa dibantu orang lain adalah bekerja atau berusaha dengan menanggung risiko secara ekonomis, yaitu dengan tidak kembalinya ongkos produksi yang telah dikeluarkan dalam rangka usahanya tersebut, serta tidak menggunakan pekerja dibayar maupun pekerja tak dibayar, termasuk yang sifat pekerjaannya memerlukan teknologi atau keahlian khusus.</p> | <p>17. <i>Own-account worker is a person who works at his own risk without assisted by paid per mount worker or unpaid worker include technical job or skill job.</i></p> |
| <p>18. Berusaha dibantu buruh tidak tetap/buruh tidak dibayar adalah bekerja atau berusaha atas risiko sendiri, dan menggunakan buruh/pekerja tak dibayar dan atau buruh/pekerja tidak tetap.</p> | <p>18. <i>Employer assisted by temporary workers/unpaid worker is a person who works at his own risk and assisted by temporary worker/unpaid worker.</i></p> |
| <p>19. Berusaha dibantu buruh tetap/buruh dibayar adalah berusaha atas risiko sendiri dan mempekerjakan paling sedikit satu orang buruh/pekerja tetap yang dibayar.</p> | <p>19. <i>Employer assisted by permanent workers/paid workers is a person who does his business at her/his own risk at least one assisted by paid permanent worker.</i></p> |
| <p>20. Buruh/karyawan/pegawai adalah seseorang yang bekerja pada orang lain atau instansi/kantor/ perusahaan secara tetap</p> | <p>20. <i>Employee is a person who work permanently for other people or institution/office/ company and gains some money/cash or goods</i></p> |

dengan menerima upah/gaji baik berupa uang maupun barang. Buruh yang tidak mempunyai majikan tetap, tidak digolongkan sebagai buruh/karyawan, tetapi sebagai pekerja bebas. Seseorang dianggap memiliki majikan tetap jika memiliki 1 (satu) majikan (orang/rumah tangga) yang sama dalam sebulan terakhir, khusus pada sektor bangunan batasannya tiga bulan. Apabila majikannya instansi/lembaga, boleh lebih dari satu.

as wage/salary. Labor who have no permanent employer is not categorized as a laborer/ worker/ employee but casual worker. A laborers in general is considered to have a permanent employer if he has the same employer during the past month, particularly for building construction sector is 3 months. If the employer is an institution, more than 1 (one) employer is allowed.

21. Pekerja bebas adalah seseorang yang bekerja pada orang lain/ majikan/institusi yang tidak tetap (lebih dari 1 majikan dalam sebulan terakhir) di usaha pertanian baik berupa usaha rumah tangga maupun bukan usaha rumah tangga, ataupun di nonpertanian atas dasar balas jasa dengan menerima upah atau imbalan baik berupa uang maupun barang, dan baik dengan sistem pembayaran harian maupun borongan

21. *Casual employee is a person who does not work permanently for other people/employer/ institution (more than 1 employer during the last 1 month) in agricultural sector, either home industry or not home industry, or in non-agricultural sector based on remuneration paid with money or goods, and based on daily or contact payment system.*

22. Pekerja tak dibayar adalah seseorang yang bekerja membantu usaha untuk memperoleh penghasilan/ keuntungan yang dilakukan oleh salah seorang anggota rumah tangga atau bukan anggota rumah tangga tanpa mendapat upah/gaji baik berupa uang maupun barang.

22. *Unpaid worker is a person who intended to work without pay either with money or good, in an establishment run by other members of the family, relative or neighbour.*

ULASAN

DESCRIPTION

Penduduk

Berdasarkan hasil sensus penduduk September 2020, jumlah penduduk di Kota Banjarbaru sebanyak 253.442 orang yang terdiri dari 127.548 laki-laki dan 125.894 perempuan atau dengan rasio jenis kelamin 101 yang berarti jumlah laki-laki lebih banyak daripada jumlah perempuan.

Jumlah penduduk terbanyak di Kecamatan Landasan Ulin (75.385 orang) dan yang paling sedikit adalah Kecamatan Cempaka (35.584 orang). Kecamatan yang paling padat adalah Kecamatan Banjarbaru Utara (2.162 penduduk per km²) sedangkan yang paling jarang penduduknya adalah Kecamatan Cempaka (243 penduduk per km²).

Rasio jenis kelamin terbesar ada di Kecamatan Landasan Ulin yaitu sebesar 103,1 sedangkan rasio jenis kelamin terendah di Kecamatan Banjarbaru Utara yaitu sebesar 97,8.

Ketenagakerjaan

Pada tahun 2020 tercatat 733 orang pencari kerja, dengan tingkat pendidikan pencari kerja terbanyak adalah tingkat SMA sebanyak 461 orang dimana jumlah yang telah ditempatkan 78 orang. Sedangkan untuk tingkat sarjana (S-1) jumlah pencari kerja sebanyak 217 orang sedangkan yang telah ditempatkan sebanyak 34 orang.

Population

Based on the result of the 2020 population Census (September), number of population in Banjarbaru was 253,442 people consist of 127,548 male and 127,548 female or with sex ratio 101 which meant more male than female.

The most populated was in Landasan Ulin Subdistrict (75,385 orang people) and the lowest was in Cempaka Subdistrict (35,584 people). The most crowded district was Banjarbaru Utara (2,162 persons per square km) while the most spacious was Cempaka Subdistrict (243 persons per square km).

Highest sex ratio is in Landasan Ulin Subdistrict that is 103.1. And the lowest is Banjarbaru Utara Subdistrict (97.8).

Employment

In 2020 there are 733 jobseeker registered in Banjarbaru Municipality that are most education level is Senior High School degree 461 people where 78 people of which have been placed. The S-1 degree's jobseeker was 217 people who have placed as many as 34 people.

POPULATION AND EMPLOYMENT

Rata-rata kehidupan layak (KHL)
Kota Banjarbaru tahun 2020 sebesar
Rp.2.562.420,00.

*Average of living needs of worker in
Banjarbaru are IDR 2,562,420.00.*

<https://banjarbarukota.bps.go.id>

**3.1 PENDUDUK
POPULATION**

Tabel 3.1.1 Penduduk, Laju Pertumbuhan Penduduk, Distribusi Persentase Penduduk, Kepadatan Penduduk, Rasio Jenis Kelamin Penduduk Menurut Kecamatan di Kota Banjarbaru, 2020 dan 2021
Population, Population Growth Rate, Percentage Distribution of Population, Population Density, and Population Sex Ratio by Subdistrict in Banjarbaru Municipality, 2020 and 2021

Kecamatan Subdistrict	Penduduk(ribu) Population(thousand)		Laju Pertumbuhan Penduduk per Tahun 2010–2021 Annual Population Growth Rate (%) 2010–2021	
	2020 ¹	2021 ²	2010-2020 ³	2020-2021 ⁴
(1)	(2)	(3)	(4)	(5)
Landasan Ulin	75 385	77 982	3,75	2,57
Liang Anggang	44 358	45 309	2,45	1,60
Cempaka	35 584	36 271	2,23	1,44
Banjarbaru Utara	52 842	53 770	2,06	1,31
Banjarbaru Selatan	45 273	45 421	0,63	0,25
Kota Banjarbaru	253 442	258 753	2,43	1,57

Lanjutan Tabel/Continued Table 3.1.1

Kecamatan Subdistrict	Persentase Penduduk Percentage of Total Population		Kepadatan Penduduk per km ² Population Density per sq.km	
	2020 ¹	2021 ²	2020 ¹	2021 ²
(1)	(6)	(7)	(8)	(9)
Landasan Ulin	29,74	29,74	816	1 053
Liang Anggang	17,5	17,50	517	606
Cempaka	14,04	14,04	243	317
Banjarbaru Utara	20,85	20,85	2 162	2 002
Banjarbaru Selatan	17,86	17,86	2 062	3 025
Kota Banjarbaru	100,00	100,00	682	848

Lanjutan Tabel/*Continued Table 3.1.1*

Kecamatan <i>Subdistrict</i>	Rasio Jenis Kelamin <i>Population Sex Ratio</i>	
	2020 ¹	2021 ²
(1)	(10)	(11)
Landasan Ulin	103,1	103,1
Liang Anggang	102,2	102,2
Cempaka	102,7	102,6
Banjarbaru Utara	97,8	97,6
Banjarbaru Selatan	100,5	100,5
Kota Banjarbaru	101,3	101,2

Sumber/*Source*: Hasil SP2020 (September) /*The result of the 2020 Population Census (September)*

Tabel
Table 3.1.2

Jumlah Penduduk Menurut Kelompok Umur dan Jenis Kelamin di Kota Banjarbaru, 2021
Population by Age Groups and Sex in Banjarbaru Municipality, 2021

Kelompok Umur Age Group	Jenis Kelamin/Sex		Jumlah Total
	Laki-Laki Male	Perempuan Female	
(1)	(2)	(3)	(4)
0-4	12 689	12 184	24 873
5-9	12 499	12 067	24 566
10-14	10 670	9 856	20 526
15-19	10 088	9 520	19 608
20-24	11 225	10 943	22 168
25-29	10 558	10 856	21 414
30-34	10 280	10 808	21 088
35-39	10 149	10 630	20 779
40-44	10 182	10 146	20 328
45-49	9 028	9 162	18 190
50-54	7 444	7 178	14 622
55-59	5 851	5 902	11 753
60-64	4 312	3 859	8 171
65+	5 201	5 466	10 667
Jumlah/Total	130 176	128 577	258 753

Sumber/Source: Hasil Perapihan Umur dari Data Administratif dan SP2020 (September) Kota Banjarbaru/The Result of Smoothing Single Year of Age from Administrative Data and The 2020 Population Census (September)

**3.2 KETENAGAKERJAAN
EMPLOYMENT**

Tabel 3.2.1 Jumlah Penduduk Berumur 15 Tahun Keatas Menurut Jenis Kegiatan Selama Seminggu yang Lalu dan Jenis Kelamin di Kota Banjarbaru, 2020
Population Aged 15 Years and Over by Type of Activity During The Previous Week and Sex in Banjarbaru Municipality, 2020

Kegiatan Utama Main Activity	Jenis Kelamin/Sex		
	Laki-laki Male	Perempuan Female	Jumlah Total
(1)	(2)	(3)	(4)
I. Angkatan Kerja/Economically Active	81 424	51 798	133 222
1. Bekerja/Working	77 024	48 815	125 839
2. Pengangguran Terbuka/ Unemployment	4 400	2 983	7 383
II. Bukan Angkatan Kerja/ Economically Inactive	20 716	45 432	66 148
1. Sekolah/Attending School	9 954	10 381	20 335
2. Mengurus Rumah Tangga/ Housekeeping	6 013	33 337	39 350
3. Lainnya/Others	4 749	1 714	6 463
Jumlah/Total	102 140	97 230	199 370

Sumber/Source: BPS, Survei Angkatan Kerja Nasional (Sakernas) Agustus/BPS-Statistics Indonesia, August National Labor Force Survey

Tabel
Table 3.2.2

Penduduk Berumur 15 Tahun ke Atas Menurut Pendidikan Tertinggi yang Ditematkan dan Jenis Kegiatan Selama Seminggu yang Lalu di Kota Banjarbaru, 2020
Population 15 Years of Age and Over by Educational Attainment and Type of Activity During the Previous Week in Banjarbaru Municipality, 2020

Pendidikan Tertinggi yang Ditematkan ¹ Educational Attainment ¹	Angkatan Kerja/Economically Active			Persentase Bekerja terhadap Angkatan Kerja Percentage of Working to Economically Active
	Bekerja Working	Pengangguran ² Unemployment ²	Jumlah Angkatan Kerja Total of Economically Active	
(1)	(2)	(3)	(4)	(5)
0	30 311	1 884	32 195	94,15
1	19 444	922	20 366	95,47
2	50 721	3 441	54 162	93,65
3	25 363	1 136	26 499	95,71
Jumlah/Total	125 839	7 383	133 222	94,46

Lanjutan Tabel/*Continued Table* 3.2.2

Pendidikan Tertinggi yang Ditamatkan ¹ <i>Educational Attainment ¹</i>	Bukan Angkatan Kerja <i>Not Economically Active</i>	Jumlah Total	Persentase Angkatan Kerja terhadap Penduduk Usia Kerja <i>Percentage of Economically Active to Working Age Population</i>
(1)	(6)	(7)	(8)
0	16 160	48 355	66,58
1	18 984	39 350	51,76
2	24 741	78 903	68,64
3	6 263	32 762	80,88
Jumlah/Total	66 148	199 370	66,82

Catatan/Note: ¹ 0. ≤ Sekolah Dasar (SD)/≤ *Primary School*
 1. Sekolah Menengah Pertama/*Junior High School*
 2. Sekolah Menengah Atas/*Senior High School*
 3. Perguruan Tinggi/*Collage*
² 1. Mencari pekerjaan/*Looking for work*
 2. Mempersiapkan usaha/*Establishing a new business/firm*
 3. Merasa tidak mungkin mendapat pekerjaan/*Hopeless of job*
 4. Sudah punya pekerjaan tetapi belum mulai bekerja/*Have a job in future start*
 Sumber/Source: BPS, Survei Angkatan Kerja Nasional (Sakernas) Agustus/BPS-Statistics Indonesia, August National Labor Force Survey

Tabel
Table 3.2.3

Penduduk Berumur 15 Tahun Ke Atas yang Bekerja Selama Seminggu yang Lalu Menurut Status Pekerjaan Utama dan Jenis Kelamin di Kota Banjarbaru, 2020
Population 15 Years of Age and Over who Worked During The Previous Week by Main Employment Status and Sex in Banjarbaru Municipality, 2020

Status Pekerjaan Utama <i>Main Employment Status</i>	Jenis Kelamin/Sex		
	Laki-laki <i>Male</i>	Perempuan <i>Female</i>	Jumlah <i>Total</i>
(1)	(2)	(3)	(4)
Berusaha sendiri <i>Own account worker</i>	14 855	13 794	28 649
Berusaha dibantu buruh tidak tetap/ buruh tidak dibayar <i>Employer assisted by temporary worker/unpaid worker</i>	5 084	4 878	9 962
Berusaha dibantu buruh tetap/buruh dibayar <i>Employer assisted by permanent worker/paid worker</i>	4 221	412	4 633
Buruh/Karyawan/Pegawai/ <i>Employee</i>	40 881	22 820	63 701
Pekerja bebas <i>Casual worker</i>	8 901	1 669	10 570
Pekerja keluarga/tak dibayar <i>Family worker/unpaid worker</i>	3 082	5 242	8 324
Jumlah/Total	77 024	48 815	125 839

Sumber/Source: BPS, Survei Angkatan Kerja Nasional (Sakernas) Agustus/BPS-Statistics Indonesia, August National Labor Force Survey

Tabel
Table 3.2.4

Jumlah Penduduk Berumur 15 Tahun Keatas yang Bekerja Selama Seminggu yang Lalu Menurut Kelompok Umur dan Jenis Kelamin di Kota Banjarbaru, 2020
Population Aged 15 Years and Over Who Worked During the Previous Week by Age Group and Sex in Banjarbaru Municipality, 2020

Kelompok Umur <i>Age Group</i>	Jenis Kelamin/Sex		
	Laki-laki <i>Male</i>	Perempuan <i>Female</i>	Jumlah <i>Total</i>
(1)	(2)	(3)	(4)
15–24	10 962	9 553	20 515
25–30	12 010	6 752	18 762
31–34	7 934	3 778	11 712
35–44	19 020	11 647	30 667
45–54	15 630	10 183	25 813
55–59	5 184	3 745	8 929
60–64	2 999	1 389	4 388
65+	3 285	1 768	5 053
Jumlah/Total	77 024	48 815	125 839

Sumber/Source: Survei Angkatan Kerja Nasional Agustus/ *August National Labor Force Survey*

Tabel
Table 3.2.5

Jumlah Penduduk Berumur 15 Tahun Ke Atas yang Bekerja Selama Seminggu yang Lalu Menurut Lapangan Pekerjaan Utama dan Jenis Kelamin di Kota Banjarbaru, 2020

Population Aged 15 Years and Over Who Worked During the Previous Week by Main Industry and Sex in Banjarbaru Municipality, 2020

Lapangan Pekerjaan Utama ¹ <i>Main Industry¹</i>	Jenis Kelamin/Sex		
	Laki-laki <i>Male</i>	Perempuan <i>Female</i>	Jumlah <i>Total</i>
(1)	(2)	(3)	(4)
1	8 691	4 242	12 933
2	7 189	644	7 833
3	7 436	6 107	13 543
4	182	0	182
5	10 041	0	10 041
6	16 432	20 872	37 304
7	6 928	1 019	7 947
8	4 513	1 032	5 545
9	15 612	14 899	30 511
Jumlah/Total	77 024	48 815	125 839

- Catatan/Note:
- 1 Pertanian, Kehutanan, Perburuan, dan Perikanan/*Agriculture, Forestry, Hunting, and Fisheries*
 - 2 Pertambangan dan Penggalian/*Mining and Quarrying*
 - 3 Industri Pengolahan/*Manufacturing Industry*
 - 4 Listrik, Gas, dan Air/*Electricity, Gas, and Water*
 - 5 Bangunan/*Construction*
 - 6 Perdagangan Besar, Eceran, Rumah Makan, dan Hotel/*Wholesale Trade, Retail Trade, Restaurants, and Hotels*
 - 7 Angkutan, Pergudangan, dan Komunikasi/*Transportation, Warehousing, and Communication*
 - 8 Keuangan, Asuransi, Usaha Persewaan Bangunan, Tanah, dan Jasa Perusahaan/*Financial, Insurance, Real Estate, and Business Services*
 - 9 Jasa Kemasyarakatan, Sosial, dan Perorangan/*Community, Social, and Personal Services*

Sumber/Source: Survei Angkatan Kerja Nasional Agustus/ August
National Labor Force Survey

Tabel
Table 3.2.6

Jumlah Penduduk Berumur 15 Tahun Ke Atas yang Bekerja Selama Seminggu yang Lalu Menurut Jumlah Jam Kerja Seluruhnya dan Jenis Kelamin di Kota Banjarbaru, 2020
Population Aged 15 Years and Over Who Worked During the Previous Week by Total Working Hours and Sex in Banjarbaru Municipality, 2020

Jumlah Jam Kerja Seluruhnya (jam) <i>Total Working Hours (hours)</i>	Jenis Kelamin/Sex		
	Laki-laki <i>Male</i>	Perempuan <i>Female</i>	Jumlah <i>Total</i>
(1)	(2)	(3)	(4)
0 ¹	2 432	1 115	3 547
1–14	3 270	7 686	10 956
15–24	6 628	7 745	14 373
25–34	5 567	6 006	11 573
35–40	13 814	5 689	19 503
41+	45 313	20 574	65 887
Jumlah/Total	77 024	48 815	125 839

Catatan/Note: ¹ Sementara tidak bekerja/Temporarily out of work

Sumber/Source: Survei Angkatan Kerja Nasional Agustus/ August National Labor Force Survey

Tabel
Table 3.2.7

Jumlah Penduduk Berumur 15 Tahun Ke Atas yang Bekerja Selama Seminggu yang Lalu Menurut Jumlah Jam Kerja Pada Pekerjaan Utama dan Jenis Kelamin di Kota Banjarbaru, 2020
Population Aged 15 Years and Over Who Worked During the Previous Week by Number of Working Hours on Main Industry and Sex in Banjarbaru Municipality, 2020

Jumlah Jam Kerja Pada Pekerjaan Utama (jam) <i>Number of Working Hours on Main Industry (hours)</i>	Jenis Kelamin/Sex		
	Laki-laki <i>Male</i>	Perempuan <i>Female</i>	Jumlah <i>Total</i>
(1)	(2)	(3)	(4)
0 ¹	2 432	1 115	3 547
1–14	3 412	8 599	12 011
15–24	7 626	7 501	15 127
25–34	5 346	6 114	11 460
35–40	14 654	6 009	20 663
41+	43 554	19 477	63 031
Jumlah/Total	77 024	48 815	125 839

Catatan/Note: ¹ Sementara tidak bekerja/Temporarily out of work

Sumber/Source: Survei Angkatan Kerja Nasional Agustus/ August National Labor Force Survey

Tabel 3.2.8
Table

Persentase Penduduk Berumur 15 Tahun ke Atas Menurut Kelompok Umur dan Kegiatan Terbanyak di Kota Banjarbaru, 2020
Percentage of Population 15 Years of Age and Over By Age Groups and Most Activity in Banjarbaru Municipality, 2020

Kelompok Umur <i>Age Groups</i>	Angkatan Kerja <i>Economically Active</i>		Bukan Angkatan Kerja <i>Non – Economically Active</i>	Jumlah Total
	Bekerja <i>Working</i>	Pengangguran/ Mencari Kerja <i>Unemployment/ Looking for Work</i>		
(1)	(2)	(3)	(4)	(5)
15 - 24	10,29	1,41	12,33	24,03
25 - 30	9,41	0,57	3,63	13,61
31 – 34	5,87	0,43	1,52	7,82
35 - 44	15,38	0,54	4,11	20,04
45 – 54	12,95	0,68	3,33	16,95
55 - 59	4,48	0,06	2,06	6,60
60 – 64	2,20	0,00	2,02	4,22
65+	2,53	0,00	4,18	6,72
Jumlah/Total	63,12	3,70	33,18	100

Sumber/ Source: BPS Kota Banjarbaru (Sakernas Agustus 2019)/ BPS - Statistics of Banjarbaru Municipality

Tabel
Table 3.2.9

Persentase Penduduk Berumur 15 Tahun ke Atas yang Bekerja Selama Seminggu yang Lalu Menurut Lapangan Pekerjaan Utama dan Status Pekerjaan Utama di Kota Banjarbaru, 2020

Percentage of Population 15 Years of Age and Over Who Work During the Previous Week by Main Employment and Main Employment Status in Banjarbaru Municipality, 2020

Lapangan Pekerjaan Utama Main Employment	Status Pekerjaan Utama/ Main Employment Status						Jumlah Total
	Berusaha Sendiri Own account worker	Berusaha Dibantu Buruh Tetap/ Tidak Dibayar Employer assisted by temporary/unpaid worker	Berusaha Dibantu Buruh Tetap/ Dibayar Employer assisted by permanent/paid worker	Buruh/Karyawan Regular employee	Pekerja Bebas Casual employee	Pekerja Tak Dibayar Unpaid worker	
(1)	(2)	(3)	(4)	(5)	(6)	(7)	(8)
Primer	3 113	3 347	399	2 189	1 084	2 801	12 933
Sekunder	3 788	1 023	2 151	15 761	7 175	1 701	31 599
Tersier	21 748	5 592	2 083	45 751	2 311	3 822	81 307
Jumlah/ Total	28 649	9 962	4 633	63 701	10 570	8 324	125 839

Catatan/**Note** :

Sektor Primer	:	Sektor 1	Pertanian, Kehutanan, Perburuan dan Perikanan
Sektor Sekunder	:	Sektor 2	Pertambangan dan Penggalian
		Sektor 3	Industri Pengolahan
		Sektor 4	Listrik, Gas dan Air
		Sektor 5	Bangunan
Sektor Tersier	:	Sektor 6	Perdagangan Besar, eceran, Rumah Makan dan Hotel
		Sektor 7	Angkutan, Pergudangan dan Komunikasi
		Sektor 8	Keuangan, Asuransi, Usaha Persewaan Bangunan, Tanah dan Jasa Perusahaan
		Sektor 9	Jasa Kemasyarakatan dan Lainnya

Sumber/ Source: BPS Kota Banjarbaru (Sakernas Agustus 2019)/ BPS - Statistics of Banjarbaru Municipality

Tabel 3.2.10
Table

Persentase Penduduk Berumur 15 Tahun ke Atas yang Bekerja Selama Seminggu yang Lalu Menurut Lapangan Pekerjaan Utama dan Jumlah Jam Kerja Seluruhnya di Kota Banjarbaru, 2020
Percentage of Population 15 Years of Age and Over Who Work During the Previous Week by Main Employment and Number of Total Work Hours in Banjarbaru Municipality, 2020

Lapangan Pekerjaan Utama <i>Main Employment</i>	Jumlah Jam Kerja Seluruhnya <i>Total Work Hours</i>				Jumlah Total
	0	1-34	35-49	50+	
(1)	(2)	(3)	(4)	(5)	(6)
Primer	0,38	3,83	2,88	3,19	10,28
Sekunder	0,93	4,70	12,31	7,17	25,11
Tersier	1,51	20,80	26,26	16,05	64,61
Jumlah/Total	2.82	29.32	41.45	26.41	100

Catatan/Note:

- Sektor Primer : Sektor 1 Pertanian, Kehutanan, Perburuan dan Perikanan
- Sektor Sekunder : Sektor 2 Pertambangan dan Penggalian
- Sektor 3 Industri Pengolahan
- Sektor 4 Listrik, Gas dan Air
- Sektor 5 Bangunan
- Sektor Tersier : Sektor 6 Perdagangan Besar, eceran, Rumah Makan dan Hotel
- Sektor 7 Angkutan, Pergudangan dan Komunikasi
- Sektor 8 Keuangan, Asuransi, Usaha Persewaan Bangunan, Tanah dan Jasa Perusahaan
- Sektor 9 Jasa Kémasyarakatan dan Lainnya

Sumber/Source: BPS Kota Banjarbaru (Sakernas Agustus 2019)/ BPS - Statistics of Banjarbaru Municipality

Tabel 3.2.11 **Jumlah Pencari Kerja yang Terdaftar dan yang Ditempatkan Menurut Tingkat Pendidikan di Kota Banjarbaru, 2020**
Number of Job Applicants Registered and Placed by Educational Level in Banjarbaru Municipality, 2020

Tingkat Pendidikan Educational Level	Sisa Pencari Kerja Tahun Lalu	Pencari Kerja Job Applicants	Penempatan Placed	Penghapusan Deletion	Selisih Rest
(1)	(2)	(3)	(4)	(5)	(6)
Tidak Tamat SD <i>Not completed school</i>	3	0	0	1	2
Sekolah Dasar <i>Primary School</i>	59	4	6	1	56
S M P <i>Junior High School</i>	360	6	17	22	327
S M A <i>Senior High School</i>	3 426	461	78	661	3 148
Sarjana Muda <i>Diploma</i>	418	41	18	164	277
Sarjana/S-1 <i>Bachelor Degree</i>	1 496	217	34	550	1 129
Pasca Sarjana/S-2 <i>Postgraduate</i>	19	4	1	6	16
Jumlah/Total	5 781	733	154	1 405	4 955
2019	6 821	1 133	574	1 599	5 781
2018	7 013	1 843	420	1 615	6 821
2017	7 222	1 600	356	1 453	7 013
2016	6 945	1 635	78	1 278	7 224

Sumber/ Source: Dinas Koperasi, Usaha Kecil Menengah dan Tenaga Kerja Kota Banjarbaru/ *Regional Office of Cooperative, Small, Medium and Manpower of Banjarbaru Municipality*

Tabel 3.2.12 **Jumlah Pencari Kerja yang Terdaftar Tidak Tamat SD**
Table 3.2.12 **Setiap Bulan di Kota Banjarbaru, 2021**
Monthly Job Applicants Registered (Primary Level
Ungraduated) in Banjarbaru Municipality, 2021

Bulan Month	Laki-laki Male	Perempuan Female	Jumlah Total
(1)	(2)	(3)	(4)
1 Januari/January	0	0	0
2 Februari/February	0	0	0
3 Maret/March	0	0	0
4 April/April	0	0	0
5 Mei/May	0	1	1
6 Juni/June	0	0	0
7 Juli/July	0	0	0
8 Agustus/August	0	0	0
9 September/September	0	0	0
10 Oktober/October	0	0	0
11 November/November	0	0	0
12 Desember/December	0	0	0
Jumlah/Total	0	1	1
2020	0	0	0
2019	1	0	1
2018	1	1	2
2017	1	4	5
2016	2	1	3

Sumber/ Source: Dinas Koperasi, Usaha Kecil Menengah dan Tenaga Kerja Kota Banjarbaru/ Regional Office of Cooperative, Small, Medium and Manpower of Banjarbaru Municipality

Tabel 3.2.13 **Jumlah Pencari Kerja yang Terdaftar Tingkat Sekolah Dasar Setiap Bulan di Kota Banjarbaru, 2021**
Table 3.2.13 **Monthly Job Applicants Registered (Primary School Level) in Banjarbaru Municipality, 2021**

Bulan Month	Laki-laki Male	Perempuan Female	Jumlah Total
(1)	(2)	(3)	(4)
1 Januari/January	0	0	0
2 Februari/February	0	0	0
3 Maret/March	0	1	1
4 April/April	0	1	1
5 Mei/May	0	0	0
6 Juni/June	0	0	0
7 Juli/July	0	0	0
8 Agustus/August	0	0	0
9 September/September	0	0	0
10 Oktober/October	1	0	1
11 November/November	0	0	0
12 Desember/December	1	0	1
Jumlah/Total	2	2	4
2020	4	0	4
2019	4	1	5
2018	2	1	3
2017	0	2	2
2016	5	1	6

Sumber/ Source: Dinas Koperasi, Usaha Kecil Menengah dan Tenaga Kerja Kota Banjarbaru/ Regional Office of Cooperative, Small, Medium and Manpower of Banjarbaru Municipality

Tabel 3.2.14 **Jumlah Pencari Kerja yang Terdaftar Tingkat SLTP Setiap Bulan di Kota Banjarbaru, 2021**
Table 3.2.14 **Monthly Job Applicants Registered (Junior High School Level) in Banjarbaru Municipality, 2021**

Bulan Month	Laki-laki Male	Perempuan Female	Jumlah Total
(1)	(2)	(3)	(4)
1 Januari/January	1	0	1
2 Februari/February	1	0	1
3 Maret/March	0	0	0
4 April/April	0	0	0
5 Mei/May	0	2	2
6 Juni/June	0	0	0
7 Juli/July	0	0	0
8 Agustus/August	0	0	0
9 September/September	0	0	0
10 Oktober/October	2	0	2
11 November/November	1	0	1
12 Desember/December	0	0	0
Jumlah/Total	5	2	7
2020	3	3	6
2019	13	7	20
2018	22	8	30
2017	24	5	29
2016	20	6	26

Sumber/ Source: Dinas Koperasi, Usaha Kecil Menengah dan Tenaga Kerja Kota Banjarbaru/ Regional Office of Cooperative, Small, Medium and Manpower of Banjarbaru Municipality

Tabel 3.2.15 **Jumlah Pencari Kerja yang Terdaftar Tingkat Lanjutan Atas Setiap Bulan di Kota Banjarbaru, 2021**
Table 3.2.15 **Monthly Job Applicants Registered (Senior High School Level) in Banjarbaru Municipality, 2021**

Bulan Month	Laki-laki Male	Perempuan Female	Jumlah Total
(1)	(2)	(3)	(4)
1 Januari/January	21	2	23
2 Februari/February	31	5	36
3 Maret/March	34	21	55
4 April/April	28	8	36
5 Mei/May	26	10	36
6 Juni/June	37	23	60
7 Juli/July	30	15	45
8 Agustus/August	14	9	23
9 September/September	33	12	45
10 Oktober/October	46	11	57
11 November/November	43	9	52
12 Desember/December	11	7	18
Jumlah/Total	354	132	486
2020	322	139	461
2019	384	188	572
2018	547	298	845
2017	667	354	1 021
2016	619	275	894

Sumber/ Source: Dinas Koperasi, Usaha Kecil Menengah dan Tenaga Kerja Kota Banjarbaru/ Regional Office of Cooperative, Small, Medium and Manpower of Banjarbaru Municipality

Tabel 3.2.16 **Jumlah Pencari Kerja yang Terdaftar Tingkat Diploma Setiap Bulan di Kota Banjarbaru, 2021**
Table 3.2.16 **Monthly Job Applicants Registered (Diploma Level) in Banjarbaru Municipality, 2021**

Bulan Month	Laki-laki Male	Perempuan Female	Jumlah Total
(1)	(2)	(3)	(4)
1 Januari/January	0	2	2
2 Februari/February	0	0	0
3 Maret/March	2	0	2
4 April/April	0	1	1
5 Mei/May	1	1	2
6 Juni/June	1	0	1
7 Juli/July	0	0	0
8 Agustus/August	0	3	3
9 September/September	2	2	4
10 Oktober/October	2	0	2
11 November/November	0	3	3
12 Desember/December	1	4	5
Jumlah/Total	9	16	25
2020	27	14	41
2019	35	59	94
2018	65	180	245
2017	34	70	104
2016	66	169	235

Sumber/ Source: Dinas Koperasi, Usaha Kecil Menengah dan Tenaga Kerja Kota Banjarbaru/ Regional Office of Cooperative, Small, Medium and Manpower of Banjarbaru Municipality

Tabel 3.2.17 Jumlah Pencari Kerja yang Terdaftar Tingkat Sarjana S-1 Dirinci Setiap Bulan di Kota Banjarbaru, 2021
Table 3.2.17 Monthly Job Applicants Registered (S-1 Degree Level) in Banjarbaru Municipality, 2021

Bulan Month	Laki-laki Male	Perempuan Female	Jumlah Total
(1)	(2)	(3)	(4)
1 Januari/January	11	6	17
2 Februari/February	9	3	12
3 Maret/March	8	6	14
4 April/April	4	6	10
5 Mei/May	8	12	20
6 Juni/June	4	4	8
7 Juli/July	0	5	5
8 Agustus/August	7	5	12
9 September/September	5	5	10
10 Oktober/October	6	5	11
11 November/November	11	22	33
12 Desember/December	14	16	30
Jumlah/Total	87	95	182
2020	110	107	217
2019	192	242	434
2018	254	457	711
2017	206	226	432
2016	206	261	467

Sumber/ Source: Dinas Koperasi, Usaha Kecil Menengah dan Tenaga Kerja Kota Banjarbaru/ Regional Office of Cooperative, Small, Medium and Manpower of Banjarbaru Municipality

Tabel 3.2.18 Jumlah Pencari Kerja yang Terdaftar Tingkat Pasca Sarjana/S2 di Kota Banjarbaru, 2021
Table 3.2.18 Monthly Job Applicants Registered (Master Degree Level) in Banjarbaru Municipality, 2021

Bulan Month	Laki-laki Male	Perempuan Female	Jumlah Total
(1)	(2)	(3)	(4)
1 Januari/January	0	0	0
2 Februari/February	0	0	0
3 Maret/March	0	0	0
4 April/April	0	0	0
5 Mei/May	0	0	0
6 Juni/June	0	1	1
7 Juli/July	0	0	0
8 Agustus/August	0	0	0
9 September/September	0	0	0
10 Oktober/October	0	0	0
11 November/November	0	0	0
12 Desember/December	0	1	1
Jumlah/Total	0	2	2
2020	1	3	4
2019	5	2	7
2018	0	7	7
2017	3	4	7
2016	0	4	4

Sumber/ Source: Dinas Koperasi, Usaha Kecil Menengah dan Tenaga Kerja Kota Banjarbaru/ Regional Office of Cooperative, Small, Medium and Manpower of Banjarbaru Municipality

Tabel 3.2.19 **Jumlah Pencari Kerja Tidak Tamat Sekolah Dasar yang Ditempatkan Setiap Bulan di Kota Banjarbaru, 2021**
Table 3.2.19 **Monthly Job Applicants Placed (Primary Level Ungraduated) in Banjarbaru Municipality, 2021**

Bulan <i>Month</i>	Laki-laki <i>Male</i>	Perempuan <i>Female</i>	Jumlah <i>Total</i>
(1)	(2)	(3)	(4)
1 Januari/ <i>January</i>	0	0	0
2 Februari/ <i>February</i>	0	0	0
3 Maret/ <i>March</i>	0	0	0
4 April/ <i>April</i>	0	0	0
5 Mei/ <i>May</i>	0	0	0
6 Juni/ <i>June</i>	0	0	0
7 Juli/ <i>July</i>	0	0	0
8 Agustus/ <i>August</i>	0	0	0
9 September/ <i>September</i>	0	0	0
10 Oktober/ <i>October</i>	0	0	0
11 November/ <i>November</i>	0	0	0
12 Desember/ <i>December</i>	0	0	0
Jumlah/Total	0	0	0
2020	0	0	0
2019	1	0	1
2018	0	0	0
2017	0	3	3
2016	0	0	0

Sumber/ Source: Dinas Koperasi, Usaha Kecil Menengah dan Tenaga Kerja Kota Banjarbaru/ Regional Office of Cooperative, Small, Medium and Manpower of Banjarbaru Municipality

Tabel
Table 3.2.20

**Jumlah Pencari Kerja Tingkat SD yang Ditempatkan
Setiap Bulan di Kota Banjarbaru, 2021**
*Monthly Job Applicants Placed (Primary School Level) in
Banjarbaru Municipality, 2021*

Bulan <i>Month</i>	Laki-laki <i>Male</i>	Perempuan <i>Female</i>	Jumlah <i>Total</i>
(1)	(2)	(3)	(4)
1 Januari/ <i>January</i>	0	0	0
2 Februari/ <i>February</i>	0	0	0
3 Maret/ <i>March</i>	0	0	0
4 April/ <i>April</i>	0	0	0
5 Mei/ <i>May</i>	0	0	0
6 Juni/ <i>June</i>	0	0	0
7 Juli/ <i>July</i>	0	0	0
8 Agustus/ <i>August</i>	0	0	0
9 September/ <i>September</i>	0	0	0
10 Oktober/ <i>October</i>	0	0	0
11 November/ <i>November</i>	0	0	0
12 Desember/ <i>December</i>	0	0	0
Jumlah/Total	0	0	0
2020	6	0	6
2019	1	0	1
2018	1	0	1
2017	1	2	3
2016	0	0	0

Sumber/ Source: Dinas Koperasi, Usaha Kecil Menengah dan Tenaga Kerja Kota Banjarbaru/ *Regional Office of Cooperative, Small, Medium and Manpower of Banjarbaru Municipality*

Tabel
Table 3.2.21

**Jumlah Pencari Kerja Tingkat SLTP yang Ditempatkan
Setiap Bulan di Kota Banjarbaru, 2021**
*Monthly Job Applicants Placed (Junior High School Level) in
Banjarbaru Municipality, 2021*

Bulan <i>Month</i>	Laki-laki <i>Male</i>	Perempuan <i>Female</i>	Jumlah <i>Total</i>
(1)	(2)	(3)	(4)
1 Januari/January	0	0	0
2 Februari/February	1	0	1
3 Maret/March	0	0	0
4 April/April	0	0	0
5 Mei/May	0	1	1
6 Juni/June	0	0	0
7 Juli/July	0	0	0
8 Agustus/August	0	0	0
9 September/September	0	0	0
10 Oktober/October	0	0	0
11 November/November	0	0	0
12 Desember/December	1	0	1
Jumlah/Total	2	1	3
2020	16	1	17
2019	6	1	7
2018	4	0	4
2017	6	6	12

Sumber/ Source : Dinas Koperasi, Usaha Kecil Menengah dan Tenaga Kerja Kota Banjarbaru/ *Regional Office of Cooperative, Small, Medium and Manpower of Banjarbaru Municipality*

Tabel
Table 3.2.22

Jumlah Pencari Kerja Tingkat Lanjutan Atas yang Ditempatkan Setiap Bulan di Kota Banjarbaru, 2021
Monthly Job Applicants Placed (Senior High School Level) in Banjarbaru Municipality, 2021

Bulan Month	Laki-laki Male	Perempuan Female	Jumlah Total
(1)	(2)	(3)	(4)
1 Januari/January	1	0	1
2 Februari/February	6	1	7
3 Maret/March	1	2	3
4 April/April	3	0	3
5 Mei/May	14	3	17
6 Juni/June	3	4	7
7 Juli/July	3	4	7
8 Agustus/August	0	0	0
9 September/September	0	1	1
10 Oktober/October	6	2	8
11 November/November	24	8	32
12 Desember/December	35	16	51
Jumlah/Total	96	41	137
2020	63	15	78
2019	189	88	277
2018	131	68	199
2017	154	106	260
2016	26	8	34

Sumber/ Source : Dinas Koperasi, Usaha Kecil Menengah dan Tenaga Kerja Kota Banjarbaru/ Regional Office of Cooperative, Small, Medium and Manpower of Banjarbaru Municipality

Tabel 3.2.23 Jumlah Pencari Kerja Tingkat Diploma yang Ditempatkan Setiap Bulan di Kota Banjarbaru, 2021
Table Monthly Job Applicants Placed (Diploma Level) in Banjarbaru Municipality, 2021

Bulan Month	Laki-laki Male	Perempuan Female	Jumlah Total
(1)	(2)	(3)	(4)
1 Januari/January	0	0	0
2 Februari/February	0	0	0
3 Maret/March	0	0	0
4 April/April	0	0	0
5 Mei/May	0	0	0
6 Juni/June	0	0	0
7 Juli/July	0	0	0
8 Agustus/August	0	1	1
9 September/September	1	1	2
10 Oktober/October	0	0	0
11 November/November	0	0	0
12 Desember/December	9	2	11
Jumlah/Total	10	4	14
2020	4	14	1
2019	29	35	64
2018	39	44	83
2017	11	14	25
2016	1	12	13

Sumber/ Source : Dinas Koperasi, Usaha Kecil Menengah dan Tenaga Kerja Kota Banjarbaru/ Regional Office of Cooperative, Small, Medium and Manpower of Banjarbaru Municipality

Tabel
Table 3.2.24

**Jumlah Pencari Kerja Tingkat Sarjana yang Ditempatkan
Setiap Bulan di Kota Banjarbaru, 2021**
*Monthly Job Applicants Placed (University Degree Level) in
Banjarbaru Municipality, 2021*

Bulan <i>Month</i>	Laki-laki <i>Male</i>	Perempuan <i>Female</i>	Jumlah <i>Total</i>
(1)	(2)	(3)	(4)
1 Januari/ <i>January</i>	0	2	2
2 Februari/ <i>February</i>	0	0	0
3 Maret/ <i>March</i>	0	0	0
4 April/ <i>April</i>	0	1	1
5 Mei/ <i>May</i>	0	2	2
6 Juni/ <i>June</i>	1	0	1
7 Juli/ <i>July</i>	1	8	9
8 Agustus/ <i>August</i>	0	0	0
9 September/ <i>September</i>	0	0	0
10 Oktober/ <i>October</i>	1	1	2
11 November/ <i>November</i>	11	7	18
12 Desember/ <i>December</i>	33	17	50
Jumlah/Total	47	38	85
2020	14	20	34
2019	101	108	209
2018	51	80	131
2017	23	30	53
2016	15	14	29

Sumber/ *Source* : Dinas Koperasi, Usaha Kecil Menengah dan Tenaga Kerja Kota Banjarbaru/
Regional Office of Cooperative, Small, Medium and Manpower of Banjarbaru Municipality

Tabel 3.2.25 **Jumlah Pencari Kerja Tingkat Pasca Sarjana/S2 yang Ditempatkan Setiap Bulan di Kota Banjarbaru, 2021**
Table 3.2.25 **Monthly Job Applicants Placed (Master Degree Level) in Banjarbaru Municipality, 2021**

Bulan Month	Laki-laki Male	Perempuan Female	Jumlah Total
(1)	(2)	(3)	(4)
1 Januari/January	0	0	0
2 Februari/February	0	0	0
3 Maret/March	0	0	0
4 April/April	0	0	0
5 Mei/May	0	0	0
6 Juni/June	0	0	0
7 Juli/July	0	0	0
8 Agustus/August	0	0	0
9 September/September	0	0	0
10 Oktober/October	0	0	0
11 November/November	0	0	0
12 Desember/December	6	0	6
Jumlah/Total	6	0	6
2020	0	1	1
2019	6	9	15
2018	0	2	2
2017	0	0	0
2016	0	1	1

Sumber/ Source : Dinas Koperasi, Usaha Kecil Menengah dan Tenaga Kerja Kota Banjarbaru/ Regional Office of Cooperative, Small, Medium and Manpower of Banjarbaru Municipality

Tabel
Table 3.2.26

**Jumlah Pencari Kerja Tidak Tamat Sekolah Dasar yang
Dihapuskan Setiap Bulan di Kota Banjarbaru, 2021**
*Monthly Job Application Abolished (Primary Level
Ungraduated) in Banjarbaru Municipality, 2021*

Bulan <i>Month</i>	Laki-laki <i>Male</i>	Perempuan <i>Female</i>	Jumlah <i>Total</i>
(1)	(2)	(3)	(4)
1 Januari/ <i>January</i>	0	0	0
2 Februari/ <i>February</i>	0	0	0
3 Maret/ <i>March</i>	0	0	0
4 April/ <i>April</i>	0	0	0
5 Mei/ <i>May</i>	0	0	0
6 Juni/ <i>June</i>	0	0	0
7 Juli/ <i>July</i>	0	0	0
8 Agustus/ <i>August</i>	0	0	0
9 September/ <i>September</i>	0	0	0
10 Oktober/ <i>October</i>	0	0	0
11 November/ <i>November</i>	0	0	0
12 Desember/ <i>December</i>	0	0	0
Jumlah/Total	0	0	0
2020	1	0	1
2019	1	2	3
2018	2	1	3
2017	1	0	1
2016	1	0	1

Sumber/ Source : Dinas Koperasi, Usaha Kecil Menengah dan Tenaga Kerja Kota Banjarbaru/ *Regional Office of Cooperative, Small, Medium and Manpower of Banjarbaru Municipality*

Tabel 3.2.27 **Jumlah Pencari Kerja Tingkat Sekolah Dasar yang Dihapuskan Setiap Bulan di Kota Banjarbaru, 2021**
Table 3.2.27 **Monthly Job Application Abolished (Primary Level) in Banjarbaru Municipality, 2021**

Bulan Month	Laki-laki Male	Perempuan Female	Jumlah Total
(1)	(2)	(3)	(4)
1 Januari/January	0	0	0
2 Februari/February	0	0	0
3 Maret/March	0	0	0
4 April/April	0	0	0
5 Mei/May	0	0	0
6 Juni/June	0	0	0
7 Juli/July	0	0	0
8 Agustus/August	0	0	0
9 September/September	1	1	2
10 Oktober/October	2	0	2
11 November/November	0	0	0
12 Desember/December	0	0	0
Jumlah/Total	3	1	4
2020	1	0	1
2019	0	0	0
2018	8	0	8
2017	1	0	1
2016	7	2	8

Sumber/ Source : Dinas Koperasi, Usaha Kecil Menengah dan Tenaga Kerja Kota Banjarbaru/ Regional Office of Cooperative, Small, Medium and Manpower of Banjarbaru Municipality

Tabel 3.2.28 **Jumlah Pencari Kerja Tingkat SLTP yang Dihapuskan Setiap Bulan di Kota Banjarbaru, 2021**
Table 3.2.28 **Monthly Job Application Abolished (Junior High School Level) in Banjarbaru Municipality, 2021**

Bulan <i>Month</i>	Laki-laki <i>Male</i>	Perempuan <i>Female</i>	Jumlah <i>Total</i>
(1)	(2)	(3)	(4)
1 Januari/ <i>January</i>			
2 Februari/ <i>February</i>			
3 Maret/ <i>March</i>			
4 April/ <i>April</i>			
5 Mei/ <i>May</i>			
6 Juni/ <i>June</i>			
7 Juli/ <i>July</i>			
8 Agustus/ <i>August</i>			
9 September/ <i>September</i>			
10 Oktober/ <i>October</i>			
11 November/ <i>November</i>			
12 Desember/ <i>December</i>			
Jumlah/Total			
2019			
2018			
2017			
2016			

Sumber/ Source : Dinas Koperasi, Usaha Kecil Menengah dan Tenaga Kerja Kota Banjarbaru/ *Regional Office of Cooperative, Small, Medium and Manpower of Banjarbaru Municipality*

Tabel 3.2.29 **Jumlah Pencari Kerja Tingkat SLTA yang Dihapuskan Setiap Bulan di Kota Banjarbaru, 2020**
Table 3.2.29 **Monthly Job Application Abolished (Senior High School Level) in Banjarbaru Municipality, 2020**

Bulan Month	Laki-laki Male	Perempuan Female	Jumlah Total
(1)	(2)	(3)	(4)
1 Januari/January			
2 Februari/February			
3 Maret/March			
4 April/April			
5 Mei/May			
6 Juni/June			
7 Juli/July			
8 Agustus/August			
9 September/September			
10 Oktober/October			
11 November/November			
12 Desember/December			
Jumlah/Total	428	233	661
2019	667	354	1 021
2018	628	281	909
2017	472	231	703
2016	364	183	547

Sumber/ Source : Dinas Koperasi, Usaha Kecil Menengah dan Tenaga Kerja Kota Banjarbaru/ Regional Office of Cooperative, Small, Medium and Manpower of Banjarbaru Municipality

Tabel 3.2.30 Jumlah Pencari Kerja Tingkat Diploma yang Dihapuskan Setiap Bulan di Kota Banjarbaru, 2020
Table 3.2.30 Monthly Job Application Abolished (Diploma Level) in Banjarbaru Municipality, 2020

Bulan Month	Laki-laki Male	Perempuan Female	Jumlah Total
(1)	(2)	(3)	(4)
1 Januari/January			
2 Februari/February			
3 Maret/March			
4 April/April			
5 Mei/May			
6 Juni/June			
7 Juli/July			
8 Agustus/August			
9 September/September			
10 Oktober/October			
11 November/November			
12 Desember/December			
Jumlah/Total	46	118	164
2020	34	69	103
2018	60	162	222
2017	56	173	229
2016	48	132	180

Sumber/ Source : Dinas Koperasi, Usaha Kecil Menengah dan Tenaga Kerja Kota Banjarbaru/ Regional Office of Cooperative, Small, Medium and Manpower of Banjarbaru Municipality

Tabel 3.2.31 **Jumlah Pencari Kerja Tingkat Sarjana yang Dihapuskan Setiap Bulan di Kota Banjarbaru, 2020**
Table 3.2.31 **Monthly Job Application Abolished (University School Level) in Banjarbaru Municipality, 2020**

Bulan <i>Month</i>	Laki-laki <i>Male</i>	Perempuan <i>Female</i>	Jumlah <i>Total</i>
(1)	(2)	(3)	(4)
1 Januari/ <i>January</i>	32	44	76
2 Februari/ <i>February</i>	9	15	24
3 Maret/ <i>March</i>	23	57	80
4 April/ <i>April</i>	15	17	32
5 Mei/ <i>May</i>	5	10	15
6 Juni/ <i>June</i>	0	0	0
7 Juli/ <i>July</i>	42	109	151
8 Agustus/ <i>August</i>	23	17	40
9 September/ <i>September</i>	30	66	96
10 Oktober/ <i>October</i>	22	14	36
11 November/ <i>November</i>	0	0	0
12 Desember/ <i>December</i>	0	0	0
Jumlah/Total	201	349	550
2019	206	226	432
2018	198	244	442
2017	224	266	490
2016	192	310	502

Sumber/ Source : Dinas Koperasi, Usaha Kecil Menengah dan Tenaga Kerja Kota Banjarbaru/ *Regional Office of Cooperative, Small, Medium and Manpower of Banjarbaru Municipality*

Tabel 3.2.32 **Jumlah Pencari Kerja Tingkat Pasca Sarjana/S2 yang Dihapuskan Setiap Bulan di Kota Banjarbaru, 2020**
Table 3.2.32 **Monthly Job Application Abolished (Master Degree Level) in Banjarbaru Municipality, 2020**

Bulan Month	Laki-laki Male	Perempuan Female	Jumlah Total
(1)	(2)	(3)	(4)
1 Januari/January	0	0	0
2 Februari/February	0	0	0
3 Maret/March	0	0	0
4 April/April	0	0	0
5 Mei/May	0	1	1
6 Juni/June	0	0	0
7 Juli/July	0	4	4
8 Agustus/August	0	1	1
9 September/September	0	0	0
10 Oktober/October	0	0	0
11 November/November	0	0	0
12 Desember/December	0	0	0
Jumlah/Total	0	6	6
2019	3	4	7
2018	0	4	4
2017	1	3	4
2016	1	5	6

Sumber/ Source : Dinas Koperasi, Usaha Kecil Menengah dan Tenaga Kerja Kota Banjarbaru/ Regional Office of Cooperative, Small, Medium and Manpower of Banjarbaru Municipality

Tabel 3.2.33 **Rata-rata Kebutuhan Hidup Layak (KHL) Pekerja di Kota Banjarbaru, 2020**
Table *Average of Living Needs of Worker in Banjarbaru Municipality, 2020*

Bulan <i>Month</i>	Rupiah/Bulan <i>Rupiahs/Month</i>
(1)	(2)
1 Januari/ <i>January</i>	2 561 400
2 Februari/ <i>February</i>	2 547 682
3 Maret/ <i>March</i>	2 577 457
4 April/ <i>April</i>	2 586 560
5 Mei/ <i>May</i>	-
6 Juni/ <i>June</i>	2 556 510
7 Juli/ <i>July</i>	2 557 390
8 Agustus/ <i>August</i>	2 549 209
9 September/ <i>September</i>	2 563 152
10 Oktober/ <i>October</i>	-
11 November/ <i>November</i>	-
12 Desember/ <i>December</i>	-
Rata-rata/Averages	2 562 420
2019	2 519 833
2018	2 415 749
2017	2 279 017
2016	2 204 374

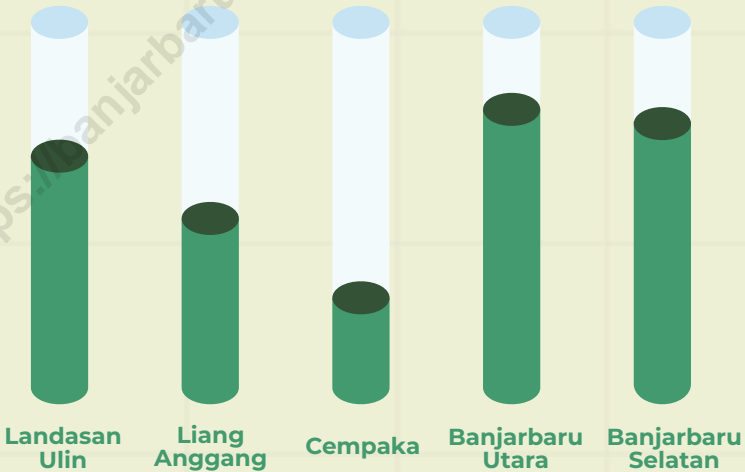
Sumber/ Source : Dinas Koperasi, Usaha Kecil Menengah dan Tenaga Kerja Kota Banjarbaru/ *Regional Office of Cooperative, Small, Medium and Manpower of Banjarbaru Municipality*

04

SOSIAL DAN KESEJAHTERAAN RAKYAT SOCIAL AND WELFARE

JUMLAH
TK DI KOTA BANJARBARU

29 26 20 42 36



PENJELASAN TEKNIS

1. **Tidak/belum pernah sekolah** adalah mereka yang tidak pernah atau belum pernah terdaftar dan tidak pernah atau belum pernah aktif mengikuti pendidikan di suatu jenjang pendidikan formal. Termasuk juga yang tamat/belum tamat taman kanak-kanak tetapi tidak melanjutkan ke sekolah dasar.
2. **Masih bersekolah** adalah mereka yang terdaftar dan aktif mengikuti pendidikan formal dan nonformal (Paket A, B, atau C), baik pendidikan dasar, menengah maupun pendidikan tinggi. Bagi mahasiswa yang sedang cuti dianggap masih bersekolah.
3. **Tidak bersekolah lagi** adalah mereka yang pernah terdaftar dan aktif mengikuti pendidikan di suatu jenjang pendidikan formal dan nonformal (Paket A, B, atau C), tetapi pada saat pencacahan tidak lagi terdaftar dan tidak aktif mengikuti pendidikan.
4. **Tamat sekolah** adalah menyelesaikan pelajaran yang ditandai dengan lulus ujian akhir pada kelas atau tingkat terakhir suatu jenjang pendidikan di sekolah negeri maupun swasta dengan mendapatkan tanda tamat belajar/ijazah. Seseorang yang belum mengikuti pelajaran pada kelas tertinggi tetapi telah mengikuti ujian akhir dan lulus

TECHNICAL NOTES

1. **Not/never attending school** is someone who has never attended or never been registered in a formal education, such as primary, secondary, and tertiary education. Those who just completed kindergarten are considered as never attended school.
2. **Attending school** is someone who is currently attending primary, secondary, or tertiary education, including package A, package B, or package C. College student who postpones his/her study is considered as attending school.
3. **Not attending school anymore** is someone who had enrolled and participated in formal and non-formal education in the past including package A, package B, or package C, but currently does not attend school.
4. **Completed particular level of education** is someone who has completed particular level of education in private or public school and accepting graduation certificate. Someone who has never attended the highest grade but passed the final exam is considered as completed particular level of education.

dianggap tamat sekolah.

5. **Dapat membaca dan menulis** artinya dapat membaca dan menulis kata-kata/kalimat sederhana dengan suatu aksara tertentu.
6. **Jalur Pendidikan di Indonesia** terdiri atas 1) pendidikan formal, 2) pendidikan nonformal, dan 3) pendidikan informal yang ketiganya dapat saling melengkapi dan memperkaya (Undang-Undang No. 20 Tahun 2013 tentang Sistem Pendidikan Nasional).
7. **Jenjang Pendidikan Formal** terdiri atas pendidikan dasar, pendidikan menengah, dan pendidikan tinggi. Jenis pendidikan yang diajarkan mencakup pendidikan umum, kejuruan, akademik, profesi, vokasi, keagamaan, dan khusus.
 - a. Pendidikan Dasar berbentuk Sekolah Dasar (SD) dan Madrasah Ibtidaiyah (MI) atau bentuk lain yang sederajat serta Sekolah Menengah Pertama (SMP) dan Madrasah Tsanawiyah (MTs), atau bentuk lain yang sederajat
 - b. Pendidikan Menengah berbentuk Sekolah Menengah Atas (SMA), Madrasah Aliyah (MA), Sekolah Menengah Kejuruan (SMK), dan Madrasah Aliyah Kejuruan (MAK), atau bentuk
5. **Able to read and write** is the ability to read and write at least a simple sentence in any letter of alphabets.
6. **The Education System in Indonesia** consists of 1) a formal education, 2) non-formal education, and 3) informal education that all three can be complementary and enriching (Law No. 20 Year 2013 about The National Education System).
7. **The Formal Education Level** consists of primary education, secondary education, and high education. The kind of education that taught consists of general education, vocational, academic, professional, religious, and specific education.
 - a. The Primary Education consists of Elementary School and Islamic Elementary School or other equivalent forms and Junior High School and MTs, or other equivalent forms.
 - b. The Secondary Education consists of the senior high school, MA, Vocational School, and Vocational Madrasah Aliyah, or other equivalent forms.

lain yang sederajat.

- c. Pendidikan Tinggi merupakan jenjang pendidikan setelah pendidikan menengah yang mencakup program pendidikan diploma, sarjana, magister, spesialis, dan doktor yang diselenggarakan oleh perguruan tinggi. Perguruan tinggi dapat berbentuk akademi, politeknik, sekolah tinggi, institut, atau universitas.
8. **Rumah Sakit** adalah tempat pemeriksaan dan perawatan kesehatan, biasanya berada di bawah pengawasan dokter/tenaga medis, yang melayani penderita yang sakit untuk berobat rawat jalan atau rawat inap.
9. **Rumah Sakit Bersalin** adalah rumah sakit khusus untuk persalinan, dilengkapi pelayanan spesialis pemeriksaan kehamilan, persalinan, rawat inap dan rawat jalan ibu dan anak yang berada di bawah pengawasan dokter spesialis kandungan.
10. **Rumah Bersalin** adalah sarana pelayanan kesehatan dengan izin sebagai rumah bersalin, dilengkapi pelayanan pemeriksaan kehamilan, persalinan serta pemeriksaan ibu dan anak yang berada di bawah pengawasan bidan senior.
- c. *The High Education consists of the education level after the secondary education that consists of diplomas, bachelor, master, specialist, and doctoral degrees that are held by the college. The colleges can be academy, polytechnic, high school, institute, or university.*
8. **Hospital** is a place for health check, usually controlled/supervised by doctors/medical personnel to serve the ill patients to get outpatient or inpatient treatment services.
9. **Maternity Hospital** is a specialized hospital for childbirth, has specialist inspection service to pregnancy, childbirth, hospitalization and outpatient for mothers and children that is under the supervision of an obstetrician.
10. **Maternity House** is health care facility with a license as a maternity house, equipped with prenatal care, childbirth and examination of mothers and children which is under the supervision of a senior midwife

- 11. Poliklinik** adalah sarana kesehatan yang dipakai untuk pelayanan berobat jalan, biasanya berada di bawah pengawasan dokter/tenaga medis.
- 12. Puskesmas (Pusat Kesehatan Masyarakat)** adalah unit pelaksana teknis dinas kesehatan kabupaten/ kota yang mempunyai fungsi utama sebagai penyelenggara pelayanan kesehatan tingkat pertama. Wilayah kerja puskesmas maksimal adalah satu kecamatan dan untuk dapat menjangkau wilayah kerjanya, puskesmas mempunyai jaringan pelayanan yang meliputi unit Puskesmas Pembantu (Pustu), unit Puskesmas Keliling (Puskel), dan unit bidan desa/komunitas (Peraturan Menteri Kesehatan RI No. 75 Tahun 2014 Tentang Pusat Kesehatan Masyarakat).
- 13. Apotek** adalah suatu tempat tertentu yang digunakan untuk melakukan pekerjaan kefarmasian, dan penyaluran/ penjualan obat atau bahan farmasi dan perbekalan kesehatan lainnya kepada masyarakat yang dikelola oleh tenaga apoteker (Peraturan Menteri Kesehatan RI No. 1332 Tahun 2002 Tentang Perubahan Atas Peraturan Menteri Kesehatan RI No. 922/MENKES/PER/X/1993 Tentang Ketentuan dan Tata Cara Pemberian Izin Apotek).
- 11. Polyclinic** is a health facility in which to get outpatient services, usually under the control of doctor/ medical personnel.
- 12. Public Health Center** is technical implementation unit of regency health department that have the primary function as a first-level health care providers. The working area standard of public health center is one district and to reach their working areas, public health centers have a service network covering subsidiary of public health center, mobile public health center units, and midwife units (Regulation of the Minister of Health of Indonesia Number 75 Year 2014 about Public Health Center).
- 13. Pharmacy** is a specific place that is used for pharmaceutical jobs, and distribution/sale of drugs/ pharmaceuticals and other medical supplies to people that are administered by trained pharmacist (Regulation of the Minister of Health of Indonesia Number 1332 Year 2002 about the Changes of Regulation of the Minister of Health of Indonesia Number 922/MENKES/PER/X/1993 about Pro-vision and Procedures for Administration of Licensed Pharmacies).

- 14. Imunisasi** adalah memasukkan kuman atau racun penyakit tertentu yang sudah dilemahkan (vaksin) ke dalam tubuh dengan cara disuntik atau diminum (diteteskan dalam mulut) dengan maksud agar terjadi kekebalan tubuh terhadap penyakit tersebut.
- 15. Keluhan kesehatan** adalah keadaan seseorang yang mengalami gangguan kesehatan atau kejiwaan, baik karena penyakit akut, penyakit kronis, kecelakaan, kriminal, atau hal lain.
- 16. Mengobati sendiri** adalah upaya oleh anggota rumah tangga/keluarga dengan melakukan pengobatan sendiri tanpa datang ke tempat fasilitas kesehatan atau memanggil dokter/petugas kesehatan ke rumahnya (misal minum obat modern, jamu, kerokan, kompres, kop, pijat) agar sembuh atau menjadi lebih ringan keluhan kesehatannya.
- 17. BCG (*Bacillus Calmette Guerin*)** merupakan vaksinasi untuk mencegah penyakit TBC, diberikan pada bayi baru lahir atau anak, dengan suntikan pada kulit pangkal lengan atas. Bekas suntikan kemudian akan membentuk tonjolan kecil jaringan parut pada kulit lengan atas. Suntikan BCG diberikan kepada anak sebanyak 1 kali.
- 18. DPT (*Difteri, Pertusis, Tetanus*)** merupakan vaksin untuk
- 14. *Immunization*** is putting enervated microbe of a certain disease into human body by injection or drinking (dropping into mouth) to make the body immune to that disease.
- 15. *Health complaint*** is a condition where a person has health or mental problems because of acute illness, chronically illness, accident, crimes, or others.
- 16. *Self treatment*** is an effort of household members/family to have a health treatment by themselves without visiting health facilities or a doctor/health personnel (for instance, by taking modern medicine, herb medicine, chief with a coin, compress, cupping suction, massage) in order to recover from illness or reduce the health complaint.
- 17. *BCG (Bacillus Calmette Guerin)*** is a vaccine to prevent TBC disease, given to newborns or children, by injection at the base of the skin of the upper arm. Injection site will form little bumps of scar tissue in the skin of the upper arm. BCG injections given to children 1 times.
- 18. *DPT (Diphtheria, Pertussis, Tetanus)*** is a vaccine to prevent

mencegah penyakit Difteri, Pertusis, dan Tetanus yang diberikan pada bayi berumur 3 bulan ke atas, dengan suntikan pada paha, diulang 1 bulan dan 2 bulan kemudian, sehingga suntikan imunisasi DPT lengkap pada balita berjumlah 3 kali (kadang-kadang selang waktu antar suntikan bisa lebih dari 1 bulan).

the difteria, pertussis, and tetanus disease, given to infants aged 3 months and above, with a shot in the thigh, repeated one month and two months later, so that the complete DPT immunization shots at toddler totaling 3 times (sometimes the time interval between injections can be more than 1 month).

19. Luas lantai adalah luas lantai yang ditempati dan digunakan untuk keperluan sehari-hari (sebatas atap).

19. Floor area is the total area which is occupied and utilized daily.

20. Air leding adalah sumber air yang berasal dari air yang telah melalui proses penjernihan dan penyehatan sebelum dialirkan kepada konsumen melalui instalasi berupa saluran air. Sumber air ini biasanya diusahakan oleh PAM/PDAM/BPAM. Termasuk dalam hal ini air leding yang didapat secara eceran.

20. Pipe water is a water source that comes from water that has been through a process of purification and sanitation before distribute to consumers through an instalation of water lines. This water source is usually distributed by PAM/PDAM/BPAM. This include a pipe water that sold at retail.

21. Sumur terlindung adalah air yang berasal dari dalam tanah yang digali dan lingkaran sumur tersebut dilindungi oleh tembok paling sedikit 0,8 meter di atas tanah dan 3 meter ke bawah tanah, serta ada lantai semen sejauh 1 meter dari lingkaran sumur.

21. Protected wells is water that comes from the soil were excavated and the circumference of the well was protected by walls at least 0.8 meters above ground and 3 meters underground, and cement floor as far as 1 meter from the well circumference.

22. Status penguasaan bangunan tempat tinggal milik sendiri adalah jika tempat tinggal tersebut pada waktu pencacahan

22. Own ownership property status is a status of dwelling occupied belongs to the head of household or one of the household member.

betul-betul sudah milik kepala rumah tangga atau salah seorang anggota rumah tangga. Rumah yang dibeli secara angsuran melalui kredit bank atau rumah dengan status sewa beli dianggap rumah milik sendiri.

bought through bank credit or houses with leasing status were also categorized as an own property.

23. Peristiwa tindak pidana yang dilaporkan ialah setiap peristiwa yang diterima kepolisian dari laporan masyarakat, atau peristiwa dimana pelakunya tertangkap tangan oleh kepolisian.

23. Reported crime incidence includes all criminal cases reported and received by police office, and all crimes caught by police.

24. Jumlah tindak pidana menggambarkan jumlah kasus tindak pidana yang terjadi pada kurun waktu tertentu.

24. Crime total refers to the number of criminal cases occurring during a given period.

25. Persentase penyelesaian tindak pidana

25. Crime clearance rate

$$= \frac{\text{Jumlah tindak pidana yang diselesaikan}}{\text{Jumlah peristiwa tindak pidana yang dilaporkan}} \times 100\%$$

$$= \frac{\text{Number of cleared criminal cases}}{\text{Number of reported criminal cases}} \times 100\%$$

Persentase penyelesaian peristiwa tindak pidana menyatakan persentase penyelesaian tindak pidana oleh polisi. Suatu tindak pidana dinyatakan sebagai kasus yang selesai di tingkat kepolisian, apabila:

Crime clearance rate refers to percentage of crime clearance by police. A criminal case is categorized as a cleared case by police, if:

1. berkas perkaranya sudah siap untuk diserahkan atau telah diserahkan kepada kejaksaan;
2. dalam hal delik aduan, pengaduannya dicabut dalam tenggang waktu yang telah ditentukan menurut undang-undang;

1. All documents are ready to submit or already submitted to justice court;
2. In the case of attense that warrants complaint, the complaint was withdraw within a given period state in the law;
3. The case was cleared by police based on the principle of plichmatigheid (obligation on

3. telah diselesaikan oleh kepolisian berdasarkan azas plichtmatigheid (kewajiban berdasarkan kewenangan hukum);
 4. kasus yang dimaksud tidak termasuk kompetensi kepolisian
 5. tersangka meninggal dunia;
 6. kasus kadaluwarsa.
- 26. Bencana Alam** adalah peristiwa atau serangkaian peristiwa yang mengancam dan mengganggu kehidupan/penghidupan masyarakat yang disebabkan oleh faktor alam antara lain berupa gempa bumi, tsunami, gunung meletus, banjir, kekeringan, angin topan, dan tanah longsor sehingga mengakibatkan kerugian materi maupun non-materi.
- 27. Korban meninggal** adalah orang yang dilaporkan tewas atau meninggal dunia akibat bencana.
- 28. Korban hilang** adalah orang yang dilaporkan hilang atau tidak ditemukan atau tidak diketahui keberadaannya setelah terjadi bencana.
- 29. Korban luka/sakit** adalah orang yang mengalami luka-luka atau sakit, dalam keadaan luka ringan, luka sedang maupun luka parah/berat, baik yang berobat jalan maupun rawat inap.
- 30. Rusak Berat** adalah kriteria kerusakan yang mengakibatkan
- the basis of law authority);*
4. *The case was not the responsibility responsibility of police office;*
 5. *The suspect died;*
 6. *The case was out of date.*
- 26. Natural Disaster** is an event or series of events that threaten and disrupt the lives and livelihoods caused by natural factors such as: earthquake, tsunami, volcanic eruption, flood, flash flood, drought, typhoon/cyclone, and landslide so it can lead to result in loss of material and non-material.
- 27. Fatality** is a person reported killed or death in the wake of a disaster.
- 28. Missing person** is a person reported missing or who cannot be located or who cannot be accounted for in the wake of a disaster.
- 29. Casualty** is a person suffering injury or illness, in a state of light injury, moderate injury, or heavy injury, which in undergoing treatment as either an outpatient or inpatient.
- 30. Severely damaged** is the criteria

bangunan roboh atau sebagian besar komponen struktur rusak.

31. Rusak sedang adalah kriteria kerusakan yang mengakibatkan sebagian kecil komponen struktur rusak, dan komponen penunjang rusak namun bangunan masih tetap berdiri.

32. Rusak ringan adalah kriteria kerusakan yang mengakibatkan sebagian komponen struktur retak (struktur masih bisa digunakan) dan bangunan masih tetap berdiri.

33. Untuk mengukur kemiskinan, BPS menggunakan konsep kemampuan memenuhi kebutuhan dasar (basic needs approach). Dengan pendekatan ini, kemiskinan dipandang sebagai ketidakmampuan dari sisi ekonomi untuk memenuhi kebutuhan dasar makanan dan bukan makanan yang diukur dari sisi pengeluaran. Metode yang digunakan adalah menghitung Garis Kemiskinan (GK), yang terdiri dari dua komponen yaitu Garis Kemiskinan Makanan (GKM) dan Garis Kemiskinan Non-Makanan (GKNM). Penghitungan Garis Kemiskinan dilakukan secara terpisah untuk daerah perkotaan dan perdesaan.

34. Penduduk miskin adalah penduduk yang memiliki rata-rata pengeluaran per kapita per bulan di bawah Garis Kemiskinan.

of damage that resulted most buildings collapsed or damaged its structural components.

31. Damaged is the criteria of damage that resulted defective fraction of structural components and supporting components damaged, but the building still stands.

32. Lightly damaged is the criteria of damage that resulted partially cracked structural components, but the structure still can be used and the building still stands.

33. To measure poverty, BPS-Statistics Indonesia has used the concept of basic needs approach. Therefore, poverty is viewed as economic inability to fulfill food and non-food basic needs which are measured by consumption/expenditure. The method used is calculating poverty line, which consists of two components that are Food Poverty Line (FPL) and Non-Food Poverty Line (NFPL). The poverty line was calculated separately for urban and rural areas.

34. Poor people is a person whose expenditure per capita per month is below the poverty line is considered to be poor.

35. Garis Kemiskinan Makanan (GKM) merupakan nilai pengeluaran kebutuhan minimum makanan yang disetarakan dengan 2.100 kkalori per kapita per hari. Garis Kemiskinan Non-Makanan (GKNM) adalah kebutuhan minimum untuk perumahan, sandang, pendidikan, kesehatan, dan kebutuhan dasar lainnya.

36. Ukuran Kemiskinan

- a. Head Count Index (HCI-P₀) adalah persentase penduduk miskin yang berada di bawah Garis Kemiskinan (GK).
- b. Indeks Kedalaman Kemiskinan (Poverty Gap Index-P₁) merupakan ukuran rata-rata kesenjangan pengeluaran masing-masing penduduk miskin terhadap garis kemiskinan. Semakin tinggi nilai indeks, semakin jauh rata-rata pengeluaran penduduk dari garis kemiskinan.
- c. Indeks Keparahan Kemiskinan (Poverty Severity Index-P₂) memberikan gambaran mengenai penyebaran pengeluaran di antara penduduk miskin. Semakin tinggi nilai indeks, semakin tinggi ketimpangan pengeluaran di antara penduduk miskin.

35. The Food Poverty Line refers to the daily minimum requirement of 2,100 kcal per capita per day. The Non-Food Poverty Line refers to the minimum requirement for household necessities for clothing, education, health, and other basic individual needs.

36. Poverty Measures

- a. Head Count Index (HCI-P₀) simply measures the percentage of the population that is counted as poor, often denoted by P₀.
- b. Poverty Gap Index-P₁ measures the extent to which individuals fall below the poverty line (the poverty gaps) as a proportion of the poverty line. Higher value of the index shows that the gap between average expenditure of the poor and the poverty line is wider.
- c. Poverty Severity Index-P₂ describes inequality among the poor. This is simply a weighted sum of poverty gaps (as a proportion of the poverty line), where the weights are the proportionate poverty gaps themselves. Hence, by squaring the poverty gap index, the measure implicitly puts more weight on observations that fall well below the poverty line. Higher value of the index shows that inequality among the poor

Foster-Greer-Thorbecke (1984) merumuskan suatu ukuran yang digunakan untuk mengukur tingkat kemiskinan sebagai berikut:

$$P_a = \frac{1}{n} \sum_{i=1}^q \left[\frac{z - y_i}{z} \right]^a$$

dimana:

$a = 0, 1, 2$

$z =$ Garis kemiskinan

$y_i =$ Rata-rata pengeluaran perkapita sebulan penduduk yang berada di bawah garis kemiskinan ($i = 1, 2, \dots, q$), $y_i < z$

$q =$ Banyaknya penduduk yang berada di bawah garis kemiskinan

$n =$ Jumlah penduduk

Jika $a=0$, diperoleh Head Count Index (P_0), jika $a=1$ diperoleh indeks kedalaman kemiskinan (Poverty Gap Index- P_1) dan jika $a=2$ disebut indeks keparahan kemiskinan (Poverty Severity Index- P_2).

is higher.

Foster-Greer-Thorbecke (1984) developed poverty measures that may be written as:

$$P_a = \frac{1}{n} \sum_{i=1}^q \left[\frac{z - y_i}{z} \right]^a$$

where:

$a = 0, 1, 2$

$z =$ the poverty line

$y_i =$ Average expenditure per capita per month of the poor ($i=1, 2, \dots, q$), $y_i < z$

$q =$ the number of poor

$n =$ the total population

if $a = 0$ is obtained Head Count Index (P_0), if $a=1$ is obtained Poverty Gap Index- P_1 , and if $a=2$ is obtained Poverty Severity Index- P_2 .

37. Indeks Pembangunan Manusia (IPM) menjelaskan bagaimana penduduk dapat mengakses hasil pembangunan dalam memperoleh pendapatan,

37. The Human Development Index (HDI) explains how people can access development results in obtaining income, health, education and so forth. HDI was introduced

kesehatan, pendidikan dan sebagainya. IPM diperkenalkan oleh UNDP pada tahun 1990 dan dipublikasikan secara berkala dalam laporan tahunan *Human Development Report (HDR)*. IPM dibentuk oleh 3 (tiga) dimensi dasar: umur panjang dan hidup sehat; pengetahuan; dan standar hidup layak.

by United Nations Development Programme (UNDP) in 1990 and published periodically in the annual report of the Human Development Report. HDI was formed by three basic dimensions: a long and healthy life; knowledge; and a decent standard of living.

<https://banjarbarukota.bps.go.id>

ULASAN**DESCRIPTION****Pendidikan**

Berdasarkan data dari Kementerian Pendidikan dan Kebudayaan, jumlah sekolah negeri di Kota Banjarbaru sebanyak 96 buah yaitu 5 TK, 68 SD, 14 SMP, 4 SMA dan 5 SMK. Sementara sekolah swasta ada 192 buah yaitu 148 TK, 15 SD, 10 SMP, 9 SMA, dan 10 SMK.

Perguruan tinggi negeri yang ada di Kota Banjarbaru adalah Universitas Lambung Mangkurat dengan beberapa Fakultas seperti Fakultas Pertanian, Kehutanan, Perikanan, Kedokteran dan Fakultas Teknik, Fakultas MIPA, Program Pasca Sarjana. Selain itu juga untuk pendidikan kesehatan seperti politeknik kesehatan jurusan keperawatan, jurusan kesehatan lingkungan, analisis kesehatan dan kesehatan gigi Sedangkan perguruan tinggi swasta yang ada di Kota Banjarbaru antara lain UVAYA, UNISKA, STMIK Banjarbaru, dan lain-lain.

Kesehatan dan KB

Fasilitas kesehatan di Kota Banjarbaru berupa 8 buah rumah sakit dan 10 puskesmas yang didukung oleh 222 dokter yaitu 120 dokter umum, 24 dokter gigi, dan 78 dokter spesialis.

Tercatat sebanyak 30.318 akseptor KB aktif di tahun 2020, sedangkan akseptor KB baru sebanyak 5.971. Alat kontrasepsi terbanyak yang dipilih akseptor KB baru adalah

Education

Based on Ministry of Educations and Culture, number of public schools in Banjarbaru was 96, consist of 5 kindergarten, 68 elementary schools, 14 junior high schools, 4 senior high schools, and 5 vocational schools. Meanwhile, there are 192 private schools, there are 148 kindergarten/RA, 15 elementary schools, 10 junior high, 9 senior high schools, and 10 vocational schools.

Public University in Banjarbaru is Lambung Mangkurat University, with some faculties such as Faculty Agriculture, Forestry, Fisheries, Medical, Technique, Science and Postgraduate Program. Beside that, there are medical program such as nursing department, environmental health, health analyst, and dentistry While private universities in Banjarbaru were Uvaya, UNISKA, STMIK, etc.

Health and Family Planning

Health facilities in Banjarbaru were 8 hospitals and 10 Public Health Centre (PHC) that was supported by 222 doctors, that is 120 doctors, 24 dentist, and 78 specialist.

There were 30,318 active family planning programme acceptors in 2020, while new acceptors were 5,971 Contraceptive that choosen

suntikan sebanyak 2.992 akseptor kemudian pil sebanyak 1.684 akseptor.

Kriminal

Data dari Kepolisian Resort Banjarbaru menunjukkan bahwa jumlah tindak pidana yang dilaporkan selama tahun 2020 tercatat 649 kasus dan telah diselesaikan sebanyak 559 kasus. Disamping itu, jumlah perkara termasuk termasuk pelanggaran lalu lintas yang diselesaikan Pengadilan Negeri Banjarbaru selama tahun 2020 mencapai 5.445 kasus.

Agama dan Sosial Lainnya

Kementerian Agama Kota Banjarbaru mencatat untuk peribadatan telah tersedia 107 mesjid, 243 musholla, 2 gereja Khatolik dan 8 gereja Protestan serta 1 Pura/lainnya.

Kementerian Agama Kota Banjarbaru juga mencatat 1.598 pernikahan selama tahun 2020. Di Kota Banjarbaru, jemaah haji yang berangkat pada tahun 2020 tercatat berjumlah 165 orang dimana terbanyak berasal dari Banjarbaru selatan (66 orang).

Banyaknya perkara yang diterima dan diselesaikan oleh Pengadilan Agama Banjarbaru adalah masing-masing 787 dan 770 perkara dan yang terbanyak adalah perkara cerai gugat (430 kasus).

most bu new acceptors was injection that used by 2,992 acceptors and pills that used by 1,684 acceptors.

Crime

Data from Resort Police of Banjarbaru shows that the number of reported criminal acts during 2020 was recorded at 649 cases and 559 has been solved. In addition, the number of completed cases including traffic violations that handled by State Court of Banjarbaru during 2020 was 5,445 cases.

Religion and Other Social Affairs

Religious affairs department recorded, there were 107 mosque, 243 small mosque, 2 catholic church, 8 protestan church and 1 pura/other in Banjarbaru Municipality.

Religious affairs department noted 1,598 marriages in 2020. In Banjarbaru number of Muslim Pilgrims aspirant were 165 persons, most of them were come from Banjarbaru Selatan district (66 persons).

Number of cases that received and completed by Religious Affair Court of Banjarbaru severally 787 and 770 cases and the most were divorce cases (430 cases).

4.1 PENDIDIKAN EDUCATION

Tabel 4.1.1 **Jumlah Sekolah, Guru dan Murid Taman Kanak-Kanak (TK) di Bawah Kementerian Pendidikan dan Kebudayaan Menurut Kecamatan di Kota Banjarbaru, 2020/2021 dan 2021/2022**
Number of Schools, Teachers and Pupils in Kindergarten Under The Ministry of Education and Culture by Subdistrict in Banjarbaru Municipality, 2019/2020 and 2020/2021

Kecamatan Subdistrict	Sekolah/Schools					
	Negeri/Public		Swasta/Private		Jumlah/Total	
	2020/2021	2021/2022	2020/2021	2021/2022	2020/2021	2021/2022
(1)	(2)	(3)	(4)	(5)	(6)	(7)
Landasan Ulin	1	1	28	28	29	29
Liang Anggang	1	1	23	25	24	26
Cempaka	1	1	19	19	20	20
Banjarbaru Utara	1	1	42	41	43	42
Banjarbaru Selatan	1	1	36	35	37	36
Kota Banjarbaru	6	5	148	148	153	153

Lanjutan Tabel/*Continued Table* 4.1.1

Kecamatan Subdistrict	Guru ¹ /Teachers ¹					
	Negeri/Public		Swasta/Private		Jumlah/Total	
	2020/2021	2021/2022	2020/2021	2021/2022	2020/2021	2021/2022
(1)	(8)	(9)	(10)	(11)	(12)	(13)
Landasan Ulin	13	8	192	151	205	159
Liang Anggang	10	7	137	108	147	115
Cempaka	7	5	88	66	95	71
Banjarbaru Utara	11	10	250	197	261	207
Banjarbaru Selatan	33	33	184	142	217	175
Kota Banjarbaru	74	63	851	664	925	727

Lanjutan Tabel/*Continued Table* 4.1.1

Kecamatan Subdistrict	Murid/Students					
	Negeri/Public		Swasta/Private		Jumlah/Total	
	2020/2021	2021/2022	2020/2021	2021/2022	2020/2021	2021/2022
(1)	(14)	(15)	(16)	(17)	(18)	(19)
Landasan Ulin	97	87	1 758	1 487	1 855	1 574
Liang Anggang	102	99	1 083	1 063	1 185	1 162
Cempaka	49	53	721	626	770	679
Banjarbaru Utara	75	74	1 823	1 524	1 898	1 598
Banjarbaru Selatan	250	229	1 199	1 057	1 449	1 286
Kota Banjarbaru	573	542	6 584	5 757	7 157	6 299

Catatan/Note: ¹ Jumlah guru termasuk kepala sekolah dan guru/*The total of teachers including headmaster and teacher*

Sumber/Source: Kementerian Pendidikan dan Kebudayaan, Data Semester Ganji/*Ministry of Educations and Culture, Odd Semester Data*

Tabel 4.1.2
Table

Jumlah Sekolah, Guru, dan Murid Raudhatul Athfal (RA) di Bawah Kementerian Agama Menurut Kecamatan di Kota Banjarbaru, 2018/2019 dan 2019/2020
Number of Schools, Teachers, and Pupils in Raudhatul Athfal (RA) Under The Ministry of Religious Affairs by Subdistrict in Banjarbaru Municipality, 2018/2019 and 2019/2020

Kecamatan Subdistrict	Sekolah/Schools		Guru/Teachers		Murid/Pupils	
	2018/2019	2019/2020	2018/2019	2019/2020	2018/2019	2019/2020
(1)	(2)	(3)	(4)	(5)	(6)	(7)
Landasan Ulin	4	4	22	22	248	211
Liang Anggang	4	4	18	23	198	230
Cempaka	6	6	30	29	231	190
Banjarbaru Utara	2	2	10	13	107	88
Banjarbaru Selatan	4	4	15	19	118	121
Kota Banjarbaru	20	20	95	106	902	840

Sumber/Source: Kementerian Agama, Data Semester Ganjil/Ministry of Religious Affairs, Odd Semester Data

Tabel 4.1.3
Table

Jumlah Sekolah, Guru, dan Murid Sekolah Dasar (SD) di Bawah Kementerian Pendidikan dan Kebudayaan Menurut Kecamatan di Kota Banjarbaru, 2020/2021 dan 2021/2022

Number of Schools, Teachers, and Pupils in Primary Schools Under The Ministry of Education and Culture by Subdistrict in Banjarbaru Municipality, 2020/2021 and 2021/2022

Kecamatan Subdistrict	Sekolah/Schools					
	Negeri/Public		Swasta/Private		Jumlah/Total	
	2020/2021	2021/2022	2020/2021	2021/2022	2020/2021	2021/2022
(1)	(2)	(3)	(4)	(5)	(6)	(7)
Landasan Ulin	16	16	2	3	18	19
Liang Anggang	8	8	3	4	11	12
Cempaka	15	15	1	1	16	16
Banjarbaru Utara	17	17	6	8	23	25
Banjarbaru Selatan	12	12	3	5	15	17
Kota Banjarbaru	68	68	15	21	83	89

Lanjutan Tabel/*Continued Table* 4.1.3

Kecamatan Subdistrict	Guru ¹ /Teachers ¹					
	Negeri/Public		Swasta/Private		Jumlah/Total	
	2020/2021	2021/2022	2020/2021	2021/2022	2020/2021	2021/2022
(1)	(8)	(9)	(10)	(11)	(12)	(13)
Landasan Ulin	358	313	36	29	394	342
Liang Anggang	159	162	36	26	195	188
Cempaka	171	152	7	10	178	162
Banjarbaru Utara	306	228	161	157	467	385
Banjarbaru Selatan	247	233	51	73	298	306
Kota Banjarbaru	1 241	1 088	291	295	1 532	1 383

Lanjutan Tabel/*Continued Table* 4.1.3

Kecamatan Subdistrict	Murid/Students					
	Negeri/Public		Swasta/Private		Jumlah/Total	
	2020/2021	2021/2022	2020/2021	2021/2022	2020/2021	2021/2022
(1)	(14)	(15)	(16)	(17)	(18)	(19)
Landasan Ulin	6 800	6 576	620	696	7 420	7 272
Liang Anggang	3 090	2 983	771	844	3 861	3 827
Cempaka	2 221	2 059	99	93	2 320	2 152
Banjarbaru Utara	5 070	4 873	2 548	2 564	7 618	7 437
Banjarbaru Selatan	4 080	3 829	537	589	4 617	4 418
Kota Banjarbaru	21 261	20 320	4575	4 786	25 836	25 106

Catatan/Note: ¹ Jumlah guru termasuk kepala sekolah dan guru/*The total of teachers including headmaster and teacher*

Sumber/Source: Kementerian Pendidikan dan Kebudayaan, Data Semester Ganji/*Ministry of Educations and Culture, Odd Semester Data*

Tabel 4.1.4 **Jumlah Sekolah, Guru, dan Murid Madrasah Ibtidaiyah (MI) di Bawah Kementerian Agama Menurut Kecamatan di Kota Banjarbaru, 2018/2019 dan 2019/2020**
Number of Schools, Teachers, and Pupils in Madrasah Ibtidaiyah (MI) Under The Ministry of Religious Affairs by Subdistrict in Banjarbaru Municipality, 2018/2019 and 2019/2020

Kecamatan Subdistrict	Sekolah/Schools					
	Negeri/Public		Swasta/Private		Jumlah/Total	
	2018/2019	2019/2020	2018/2019	2019/2020	2018/2019	2019/2020
(1)	(2)	(3)	(4)	(5)	(6)	(7)
Landasan Ulin	-	-	2	2	2	2
Liang Anggang	-	-	4	4	4	4
Cempaka	1	1	5	5	6	6
Banjarbaru Utara	-	-	-	-	-	-
Banjarbaru Selatan	-	-	1	1	1	1
Kota Banjarbaru	1	1	12	12	13	13

Lanjutan Tabel/*Continued Table* 4.1.4

Kecamatan Subdistrict	Guru ¹ /Teachers ¹					
	Negeri/Public		Swasta/Private		Jumlah/Total	
	2020/2021	2021/2022	2020/2021	2021/2022	2020/2021	2021/2022
(1)	(8)	(9)	(10)	(11)	(12)	(13)
Landasan Ulin	-	-	34	22	34	22
Liang Anggang	-	-	68	61	68	61
Cempaka	19	22	113	94	132	116
Banjarbaru Utara	-	-	-	-	-	-
Banjarbaru Selatan	-	-	11	11	11	11
Kota Banjarbaru	19	22	226	188	245	210

Lanjutan Tabel/*Continued Table* 4.1.4

Kecamatan Subdistrict	Murid/Students					
	Negeri/Public		Swasta/Private		Jumlah/Total	
	2020/2021	2021/2022	2020/2021	2021/2022	2020/2021	2021/2022
(1)	(14)	(15)	(16)	(17)	(18)	(19)
Landasan Ulin	-	-	580	572	580	572
Liang Anggang	-	-	1 442	1 451	1 442	1 451
Cempaka	237	238	1 264	1 143	1 501	1 381
Banjarbaru Utara	-	-	-	-	-	-
Banjarbaru Selatan	-	-	220	226	220	226
Kota Banjarbaru	237	238	3 506	3 392	3 743	3 630

Sumber/Source: Kementerian Agama, Data Semester Ganjil/Ministry of Religious Affairs, Odd Semester Data

Tabel
Table 4.1.5

Jumlah Sekolah, Guru, dan Murid Sekolah Menengah Pertama (SMP) di Bawah Kementerian Pendidikan dan Kebudayaan Menurut Kecamatan di Kota Banjarbaru, 2020/2021 dan 2021/2022
Number of Schools, Teachers, and Pupils in Junior High Schools Under The Ministry of Education and Culture by Subdistrict in Banjarbaru Municipality, 2020/2021 and 2021/2022

Kecamatan Subdistrict	Sekolah/Schools					
	Negeri/Public		Swasta/Private		Jumlah/Total	
	2020/2021	2021/2022	2020/2021	2021/2022	2020/2021	2021/2022
(1)	(2)	(3)	(4)	(5)	(6)	(7)
Landasan Ulin	3	3	1	1	4	4
Liang Anggang	3	3	1	1	4	4
Cempaka	3	3	-	0	3	3
Banjarbaru Utara	3	3	5	5	8	8
Banjarbaru Selatan	2	3	3	3	5	6
Kota Banjarbaru	14	15	10	10	24	25

Lanjutan Tabel/*Continued Table* 4.1.5

Kecamatan Subdistrict	Guru ¹ /Teachers ¹					
	Negeri/Public		Swasta/Private		Jumlah/Total	
	2020/2021	2021/2022	2020/2021	2021/2022	2020/2021	2021/2022
(1)	(8)	(9)	(10)	(11)	(12)	(13)
Landasan Ulin	84	80	12	15	96	95
Liang Anggang	122	117	27	28	149	145
Cempaka	75	68	-	-	75	68
Banjarbaru Utara	111	102	81	73	192	175
Banjarbaru Selatan	109	108	40	41	149	149
Kota Banjarbaru	501	475	160	157	661	632

Lanjutan Tabel/*Continued Table* 4.1.5

Kecamatan Subdistrict	Murid/Students					
	Negeri/Public		Swasta/Private		Jumlah/Total	
	2020/2021	2021/2022	2020/2021	2021/2022	2020/2021	2021/2022
(1)	(14)	(15)	(16)	(17)	(18)	(19)
Landasan Ulin	1 318	1 403	194	214	1 512	1 617
Liang Anggang	2 084	2 113	292	279	2 376	2 392
Cempaka	967	925	-	-	967	925
Banjarbaru Utara	1 740	1 740	858	822	2 598	2 562
Banjarbaru Selatan	1 877	1 834	357	399	2 234	2 233
Kota Banjarbaru	7 986	8 015	1 701	1 714	9 687	9 729

Catatan/Note: ¹ Jumlah guru termasuk kepala sekolah dan guru/*The total of teachers including headmaster and teacher*

Sumber/Source: Kementerian Pendidikan dan Kebudayaan, Data Semester Ganji/*Ministry of Educations and Culture, Odd Semester Data*

Tabel
Table 4.1.6

Jumlah Sekolah, Guru, dan Murid Madrasah Tsanawiyah (MTs) di Bawah Kementerian Agama Menurut Kecamatan di Kota Banjarbaru, 2018/2019 dan 2019/2020
Number of Schools, Teachers, and Pupils in Madrasah Tsanawiyah (MTs) Under The Ministry of Religious Affairs by Subdistrict in Banjarbaru Municipality, 2018/2019 and 2019/2020

Kecamatan Subdistrict	Sekolah/Schools					
	Negeri/Public		Swasta/Private		Jumlah/Total	
	2018/2019	2019/2020	2018/2019	2019/2020	2018/2019	2019/2020
(1)	(2)	(3)	(4)	(5)	(6)	(7)
Landasan Ulin	-	-	2	2	2	2
Liang Anggang	-	-	6	6	6	6
Cempaka	-	-	3	3	3	3
Banjarbaru Utara	-	-	-	-	-	-
Banjarbaru Selatan	-	-	3	3	3	3
Kota Banjarbaru	-	-	14	14	14	14

Lanjutan Tabel/Continued Table 4.1.6

Kecamatan Subdistrict	Guru ¹ /Teachers ¹					
	Negeri/Public		Swasta/Private		Jumlah/Total	
	2018/2019	2019/2020	2018/2019	2019/2020	2018/2019	2019/2020
(1)	(8)	(9)	(10)	(11)	(12)	(13)
Landasan Ulin	-	-	35	32	35	32
Liang Anggang	-	-	154	129	154	129
Cempaka	-	-	77	50	77	50
Banjarbaru Utara	-	-	-	-	-	-
Banjarbaru Selatan	-	-	50	31	50	31
Kota Banjarbaru	-	-	316	242	316	242

Lanjutan Tabel/*Continued Table* 4.1.6

Kecamatan Subdistrict	Murid/Students					
	Negeri/Public		Swasta/Private		Jumlah/Total	
	2018/2019	2019/2020	2018/2019	2019/2020	2018/2019	2019/2020
(1)	(14)	(15)	(16)	(17)	(18)	(19)
Landasan Ulin	-	-	287	268	287	268
Liang Anggang	-	-	2 992	2 639	2 992	2 639
Cempaka	-	-	546	563	546	563
Banjarbaru Utara	-	-	-	-	-	-
Banjarbaru Selatan	-	-	276	251	276	251
Kota Banjarbaru	-	-	4 101	3 721	4 101	3 721

Sumber/*Source*: Kementerian Agama, Data Semester Ganjil/*Ministry of Religious Affairs, Odd Semester Data*

Tabel 4.1.7
Table

Jumlah Sekolah, Guru, dan Murid Sekolah Menengah Atas (SMA) di Bawah Kementerian Pendidikan dan Kebudayaan Menurut Kecamatan di Kota Banjarbaru, 2020/2021 dan 2021/2022
Number of Schools, Teachers, and Pupils in Senior High Schools Under The Ministry of Education and Culture by Subdistrict in Banjarbaru Municipality, 2020/2021 and 2021/2022

Kecamatan Subdistrict	Sekolah/Schools					
	Negeri/Public		Swasta/Private		Jumlah/Total	
	2020/2021	2021/2022	2020/2021	2021/2022	2020/2021	2021/2022
(1)	(2)	(3)	(4)	(5)	(6)	(7)
Landasan Ulin	-	1	1	1	1	2
Liang Anggang	1	1	2	2	3	3
Cempaka	1	1	-	0	1	1
Banjarbaru Utara	1	1	5	5	6	6
Banjarbaru Selatan	1	1	1	2	2	3
Kota Banjarbaru	4	5	9	10	13	15

Lanjutan Tabel/Continued Table 4.1.7

Kecamatan Subdistrict	Guru ¹ /Teachers ¹					
	Negeri/Public		Swasta/Private		Jumlah/Total	
	2020/2021	2021/2022	2020/2021	2021/2022	2020/2021	2021/2022
(1)	(8)	(9)	(10)	(11)	(12)	(13)
Landasan Ulin	-	5	12	11	12	16
Liang Anggang	49	52	24	0	73	52
Cempaka	58	59	-	240	58	299
Banjarbaru Utara	60	65	62	48	122	113
Banjarbaru Selatan	54	53	19	26	73	79
Kota Banjarbaru	221	234	117	325	338	559

Lanjutan Tabel/*Continued Table* 4.1.7

Kecamatan Subdistrict	Murid/Students					
	Negeri/Public		Swasta/Private		Jumlah/Total	
	2020/2021	2021/2022	2020/2021	2021/2022	2020/2021	2021/2022
(1)	(14)	(15)	(16)	(17)	(18)	(19)
Landasan Ulin	-	116	34	32	34	148
Liang Anggang	923	926	207	199	1 130	1125
Cempaka	1 040	1 058	-	-	1 040	1058
Banjarbaru Utara	961	99	498	523	1 459	622
Banjarbaru Selatan	866	863	78	119	944	982
Kota Banjarbaru	3 790	3 062	817	873	4 607	3 935

Catatan/Note: ¹ Jumlah guru termasuk kepala sekolah dan guru/*The total of teachers including headmaster and teacher*

Sumber/Source: Kementerian Pendidikan dan Kebudayaan, Data Semester Ganjil/*Ministry of Educations and Culture, Odd Semester Data*

Tabel
Table 4.1.8

Jumlah Sekolah, Guru, dan Murid Sekolah Menengah Kejuruan (SMK) di Bawah Kementerian Pendidikan dan Kebudayaan Menurut Kecamatan di Kota Banjarbaru, 2020/2021 dan 2021/2022
Number of Schools, Teachers, and Pupils in Vocational High Schools Under The Ministry of Education and Culture by Subdistrict in Banjarbaru Municipality, 2020/2021 and 2021/2022

Kecamatan Subdistrict	Sekolah/Schools					
	Negeri/Public		Swasta/Private		Jumlah/Total	
	2020/2021	2021/2022	2020/2021	2021/2022	2020/2021	2021/2022
(1)	(2)	(3)	(4)	(5)	(6)	(7)
Landasan Ulin	-	-	1	1	1	1
Liang Anggang	1	1	-	-	1	1
Cempaka	1	1	1	1	2	2
Banjarbaru Utara	1	1	3	3	4	4
Banjarbaru Selatan	2	2	5	5	7	7
Kota Banjarbaru	5	5	10	10	15	15

Lanjutan Tabel/*Continued Table* 4.1.8

Kecamatan <i>Subdistrict</i>	Guru ¹ /Teachers ¹					
	Negeri/ <i>Public</i>		Swasta/ <i>Private</i>		Jumlah/ <i>Total</i>	
	2020/2021	2021/2022	2020/2021	2021/2022	2020/2021	2021/2022
(1)	(8)	(9)	(10)	(11)	(12)	(13)
Landasan Ulin	-	-	26	25	26	25
Liang Anggang	32	32	-	-	32	32
Cempaka	65	60	11	11	76	71
Banjarbaru Utara	25	19	57	80	82	99
Banjarbaru Selatan	152	155	66	52	218	207
Kota Banjarbaru	274	266	160	168	434	434

Lanjutan Tabel/*Continued Table* 4.1.8

Kecamatan Subdistrict	Murid/Students					
	Negeri/Public		Swasta/Private		Jumlah/Total	
	2020/2021	2021/2022	2020/2021	2021/2022	2020/2021	2021/2022
(1)	(14)	(15)	(16)	(17)	(18)	(19)
Landasan Ulin	-	-	353	348	353	348
Liang Anggang	455	440	-	-	455	440
Cempaka	781	716	6	4	787	720
Banjarbaru Utara	260	225	1 355	1 326	1 615	1 551
Banjarbaru Selatan	2 298	2 144	473	459	2 771	2 603
Kota Banjarbaru	3 794	3 525	2 187	2 137	5 981	5 662

Catatan/Note: ¹ Jumlah guru termasuk kepala sekolah dan guru/*The total of teachers including headmaster and teacher*

Sumber/Source: Kementerian Pendidikan dan Kebudayaan, Data Semester Ganjil/*Ministry of Educations and Culture, Odd Semester Data*

Tabel
Table 4.1.9

Jumlah Sekolah, Guru, dan Murid Madrasah Aliyah (MA) di Bawah Kementerian Agama Menurut Kecamatan di Kota Banjarbaru, 2018/2019 dan 2019/2020
Number of Schools, Teachers, and Pupils in Madrasah Aliyah (MA) Under The Ministry of Religious Affairs by Subdistrict in Banjarbaru Municipality 2018/2019 and 2019/2020

Kecamatan Subdistrict	Sekolah/Schools					
	Negeri/Public		Swasta/Private		Jumlah/Total	
	2018/2019	2019/2020	2018/2019	2019/2020	2018/2019	2019/2020
(1)	(2)	(3)	(4)	(5)	(6)	(7)
Landasan Ulin	-	-	2	2	2	2
Liang Anggang	-	-	4	4	4	4
Cempaka	1	1	2	2	3	3
Banjarbaru Utara	-	-	-	-	-	-
Banjarbaru Selatan	-	-	1	1	1	1
Kota Banjarbaru	1	1	9	9	10	10

Lanjutan Tabel/*Continued Table* 4.1.9

Kecamatan Subdistrict	Guru ¹ /Teachers ¹					
	Negeri/Public		Swasta/Private		Jumlah/Total	
	2018/2019	2019/2020	2018/2019	2019/2020	2018/2019	2019/2020
(1)	(8)	(9)	(10)	(11)	(12)	(13)
Landasan Ulin	-	-	26	18	26	18
Liang Anggang	-	-	104	51	104	51
Cempaka	30	19	41	34	71	53
Banjarbaru Utara	-	-	-	-	-	-
Banjarbaru Selatan	-	-	17	11	17	11
Kota Banjarbaru	30	19	188	114	218	133

Lanjutan Tabel/*Continued Table* 4.1.9

Kecamatan Subdistrict	Murid/Students					
	Negeri/Public		Swasta/Private		Jumlah/Total	
	2018/2019	2019/2020	2018/2019	2019/2020	2018/2019	2019/2020
(1)	(14)	(15)	(16)	(17)	(18)	(19)
Landasan Ulin	-	-	83	68	83	68
Liang Anggang	-	-	2 226	1 682	2 226	1 682
Cempaka	188	155	353	353	541	508
Banjarbaru Utara	-	-	-	-	-	-
Banjarbaru Selatan	-	-	42	39	42	39
Kota Banjarbaru	188	155	2 704	2 142	2 892	2 297

Sumber/Source: Kementerian Agama, Data Semester Ganjil/Ministry of Religious Affairs, Odd Semester Data

Tabel 4.1.10 **Jumlah Desa¹/Kelurahan yang Memiliki Fasilitas Sekolah Menurut Kecamatan dan Tingkat Pendidikan di Kota Banjarbaru, 2014-2020**
Number of Villages¹ Having Educational Facilities by Subdistrict and Educational Level in Banjarbaru Municipality, 2014-2020

Kecamatan Subdistrict	SD/ Primary Schools		
	2014	2018	2020
(1)	(2)	(3)	(4)
Landasan Ulin	4	4	4
Liang Anggang	4	4	4
Cempaka	4	4	4
Banjarbaru Utara	4	4	4
Banjarbaru Selatan	4	4	4
Kota Banjarbaru	20	20	20

Lanjutan Tabel/*Continued Table* 4.1.10

Kecamatan Subdistrict	SMP/Junior High School		
	2014	2018	2020
(1)	(5)	(6)	(7)
Landasan Ulin	2	2	2
Liang Anggang	3	3	3
Cempaka	4	4	4
Banjarbaru Utara	4	4	4
Banjarbaru Selatan	2	2	2
Kota Banjarbaru	15	15	15

Lanjutan Tabel/*Continued Table* 4.1.10

Kecamatan Subdistrict	SMA/Senior High School		
	2014	2018	2020
(1)	(8)	(9)	(10)
Landasan Ulin	0	1	1
Liang Anggang	2	3	3
Cempaka	3	3	3
Banjarbaru Utara	2	3	2
Banjarbaru Selatan	1	1	1
Kota Banjarbaru	8	11	10

Lanjutan Tabel/*Continued Table* 4.1.10

Kecamatan <i>Subdistrict</i>	SMK/ <i>Vocational School</i>		
	2014	2018	2020
(1)	(11)	(12)	(13)
Landasan Ulin	1	1	1
Liang Anggang	1	1	1
Cempaka	1	1	1
Banjarbaru Utara	3	3	3
Banjarbaru Selatan	3	4	4
Kota Banjarbaru	9	10	10

Lanjutan Tabel/*Continued Table* 4.1.10

Kecamatan <i>Subdistrict</i>	Perguruan Tinggi/ <i>University</i>		
	2014	2018	2020
(1)	(14)	(15)	(16)
Landasan Ulin	1	1	1
Liang Anggang	1	1	1
Cempaka	1	1	1
Banjarbaru Utara	3	3	3
Banjarbaru Selatan	4	4	4
Kota Banjarbaru	10	10	10

Catatan/*Note*: ¹ Desa pada tabel ini termasuk Unit Permukiman Transmigrasi (UPT) yang masih dibina oleh kementerian terkait dan nagari di Kabupaten/Kota Sumatera Barat/*Villages in this table include Transmigration Settlement Unit which is still fostered by the relevant ministries and the nagari in the Province of Sumatera Barat*

Sumber/*Source*: BPS, Pendataan Potensi Desa (Podes)/ *BPS–Statistics Indonesia, Village Potential Data Collection*

Tabel 4.1.11
Table

Angka Partisipasi Murni (APM) dan Angka Partisipasi Kasar (APK) Menurut Jenjang Pendidikan di Kota Banjarbaru, 2019 dan 2020
Net Participation Rates and Gross Participation Rates by Educational Level in Banjarbaru Municipality, 2019 and 2020

Jenjang Pendidikan <i>Educational Level</i>	Angka Partisipasi Murni (APM) <i>Net Participation Rates</i>		Angka Partisipasi Kasar (APK) <i>Gross Participation Rates</i>	
	2019	2020	2019	2020
(1)	(2)	(3)	(4)	(5)
SD/MI <i>Elementary School</i>	98,21	98,38	108,84	106,89
SMP/MTs <i>Junior High School</i>	77,55	79,13	82,87	86,58
SMA/SMK/MA <i>Senior High School</i>	77,52	78,26	94,85	94,41

Sumber/Source: BPS, Survei Sosial Ekonomi Nasional (Susenas)/BPS-Statistics Indonesia, National Socioeconomic Survey

Tabel 4.1.12 **Perguruan Tinggi Negeri dan Swasta Serta Fakultas di Kota Banjarbaru, 2021**
Table *State And Private University and Faculteis in Banjarbaru Municipality, 2021*

Status/ Status		Universitas/ Universities	
(1)		(2)	
1	Negeri	1	Universitas Lambung Mangkurat - Fakultas Kedokteran - Fakultas Perikanan dan Kelautan - Fakultas Pertanian - Fakultas Kehutanan - Fakultas Teknik - FKIP (Jurusan Olah Raga & DII PGSD) - Fakultas MIPA - PGSD FKIP - Program Pascasarjana
		2	Politeknik Kesehatan Kemenkes Banjarmasin - Jurusan Keperawatan Banjarbaru - Jurusan Kesehatan Lingkungan Banjarbaru - Jurusan Analisis Kesehatan Banjarbaru - Jurusan Kesehatan Gigi Banjarbaru - Jurusan Kebidanan - Jurusan Gizi
2	Swasta	3	Universitas Ahmad Yani (UVAYA) Banjarmasin
		4	Universitas Islam Kalimantan (UNISKA) Banjarmasin
		5	Sekolah Tinggi Manajemen Informatika dan Komputer (STMIK) Banjarbaru
		6	Sekolah Tinggi Agama Islam (STAI) Al Falah Banjarbaru
		7	Sekolah Tinggi Kesehatan (STIKES) Husada Borneo
		8	Akademi Kebidanan (Akbid) Banjarbaru
		9	Akbid Banua Bina Husada Banjarbaru
		8	Akademi Analisis Kesehatan Borneo Lestari
		9	Akademi Kebidanan Yapkesbi
		10	Sekolah Tinggi Kesehatan (STIKES) Borneo Lestari

Sumber/Source: Badan Pusat Statistik Kota Banjarbaru/ BPS-Statistics of Banjarbaru

Tabel
Table 4.1.13

**Jumlah Calon Mahasiswa, Mahasiswa, dan Kelulusan
Pada Perguruan Tinggi di Kota Banjarbaru Tahun Ajaran
2020/2021**
*Number of Nominee Students, Students and Graduated
Student In Universities of Banjarbaru Municipality,
2020/2021*

	Universitas/Fakultas University/Faculties	Calon Mahasiswa			Mahasiswa		Jumlah Lulusan	
		Test	Lulus	Daftar	L/ M	P/ F	L/ M	P/ F
(1)		(2)	(3)	(4)	(5)	(6)	(7)	(8)
1	Unlam							
	- Fak Kedokteran	5 211	821	444	574	1 579	187	469
	- Fak Perikanan dan Kelautan	661	376	294	696	639	107	94
	- Fak Pertanian	616	445	400	996	1091	166	176
	- Fak Kehutanan	572	253	240	425	359	59	43
	- Fak Teknik	2 026	934	830	1 489	940	326	222
	- FKIP JPOK	320	131	131	459	127	73	16
	- Fak MIPA	4 568	559	482	684	1 275	122	278
	- PGSD FKIP	192	104	81	11	60	15	46
2	Poltekkes Kemenkes Banjarmasin	2 369	760	756	350	1 835	75	474
3	Universitas Achmad Yani (UVAYA)							
	- Fak Pertanian	44	44	44	26	18	12	11
	- FKIP
	- Fak Ilmu Administrasi
	- Fak Ekonomi
4	UNISKA	1 506		1 051	
5	STMIK Banjarbaru	210	153	143	802	428	154	57
6	STAI Al Falah Banjarbaru
7	STIKES Husada Borneo	76	62	47	154	328	38	111
8	Akbid Banjarbaru

Lanjutan Tabel / Continued Table 4.1.13

	Universitas/Fakultas University/Faculties	Calon Mahasiswa			Mahasiswa		Jumlah Lulusan	
		Test	Lulus	Daftar	L/ M	P/ F	L/ M	P/ F
	(1)	(2)	(3)	(4)	(5)	(6)	(7)	(8)
9	Akbid Banua Bina Husada	30	28	28	-	72	0	39
10	Akademi Analisis Kesehatan Borneo Lestari	62	62	48	46	153	187	472
11	Akbid Yapkesbi	16	16	8	-	20	-	8
12	STIKES Borneo Lestari	481	321	...	103	400	20	101

Sumber/Source: Perguruan Tinggi se-Kota Banjarbaru/Universities of Banjarbaru

Tabel
Table 4.1.14

Jumlah Tenaga Pengajar dan Tenaga Administrasi Pada Perguruan Tinggi di Kota Banjarbaru Tahun Ajaran 2020/2021
Number of Lecturers and Administrative Staff In Universities of Banjarbaru Municipality, 2021/2022

	Universitas/Fakultas University/Faculties	Tenaga Pengajar				Tenaga Administrasi	
		Dosen Tetap		Dosen Tidak Tetap		L/ M	P/ F
		L/ M	P/ F	L/ M	P/ F		
(1)	(2)	(3)	(4)	(5)	(6)	(7)	
1	Unlam						
	- Fak Kedokteran	51	67	2	7	33	67
	- Fak Perikanan dan Kelautan	36	34	4	-	7	16
	- Fak Pertanian	55	52	11	2	14	19
	- Fak Kehutanan	30	24	9	1	12	15
	- Fak Teknik	75	41	6	3	37	27
	- FKIP JPOK	29	6	4	-	2	1
	- Fak MIPA	60	44	3	3	11	20
	- PGSD FKIP	4	6	-	-	2	1
2	Poltekkes Kemenkes Banjarmasin	38	55	22	14	36	65
3	Universitas Achmad Yani (UVAYA)						
	-Fak Pertanian	13	10	-	-	1	2
	-FKIP						
	-Fak Ilmu Administrasi						
	-Fak Ekonomi						
4	UNISKA			53		25	
5	STMIK Banjarbaru	23	15	3	1	5	9
6	STAI Al Falah Banjarbaru						
7	STIKES Husada Borneo	4	13	27	10	1	13
8	Akbid Banjarbaru						

Lanjutan Tabel / Continued Table 4.1.14

Universitas/Fakultas University/Faculties	Tenaga Pengajar				Tenaga Administrasi	
	Dosen Tetap		Dosen Tidak Tetap		L/ M	P/ F
	L/ M	P/ F	L/ M	P/ F		
(1)	(2)	(3)	(4)	(5)	(6)	(7)
9 Akbid Banua Bina Husada	-	8	2	2	1	1
10 Akademi Analisis Kesehatan Borneo Lestari	3	6	6	8	1	5
11 Akbid Yapkesbi	3	8	3	4	1	4
12 STIKES Borneo Lestari	12	24	3	4	13	8

Sumber/ Source: Perguruan Tinggi se-Kota Banjarbaru/ Universities of Banjarbaru

4.2 KESEHATAN HEALTH

Tabel 4.2.1 Jumlah Desa/Kelurahan yang memiliki Sarana Kesehatan Menurut Kecamatan di Kota Banjarbaru, 2018-2021
Table *Number of Villages Having Health Facilities by Subdistrict in Banjarbaru Municipality, 2018-2021*

Kecamatan Subdistrict	Rumah Sakit Hospital		
	2018	2020	2021
(1)	(2)	(3)	(4)
Landasan Ulin	2	3	3
Liang Anggang	-	-	-
Cempaka	-	-	-
Banjarbaru Utara	2	2	2
Banjarbaru Selatan	-	1	1
Kota Banjarbaru	4	6	6

Lanjutan Tabel/*Continued Table* 4.2.1

Kecamatan <i>Subdistrict</i>	Rumah Sakit Bersalin <i>Maternity Hospital</i>		
	2018	2020	2021
(1)	(5)	(6)	(7)
Landasan Ulin	-	-	-
Liang Anggang	-	-	-
Cempaka	-	-	-
Banjarbaru Utara	1	2	-
Banjarbaru Selatan	-	-	-
Kota Banjarbaru	1	2	-

Lanjutan Tabel/*Continued Table* 4.2.1

Kecamatan <i>Subdistrict</i>	Poliklinik/ <i>Polyclinic</i>		
	2018	2020	2021
(1)	(8)	(9)	(10)
Landasan Ulin	2	2	7
Liang Anggang	1	1	3
Cempaka	1	-	1
Banjarbaru Utara	1	3	13
Banjarbaru Selatan	2	1	8
Kota Banjarbaru	7	7	15

Lanjutan Tabel/*Continued Table* 4.2.1

Kecamatan Subdistrict	Puskesmas Public Health Center		
	2018	2020	2021
(1)	(11)	(12)	(13)
Landasan Ulin	1	2	3
Liang Anggang	1	2	2
Cempaka	2	1	1
Banjarbaru Utara	2	2	2
Banjarbaru Selatan	3	2	2
Kota Banjarbaru	9	9	10

Lanjutan Tabel/*Continued Table* 4.2.1

Kecamatan <i>Subdistrict</i>	Puskesmas Pembantu <i>Subsidiary of Public Health Center</i>		
	2018	2020	2021
(1)	(14)	(15)	(16)
Landasan Ulin	3	2	5
Liang Anggang	2	2	3
Cempaka	3	4	3
Banjarbaru Utara	2	4	1
Banjarbaru Selatan	2	2	2
Kota Banjarbaru	12	14	11

Lanjutan Tabel/*Continued Table 4.2.1*

Kecamatan <i>Subdistrict</i>	Apotek <i>Pharmacy</i>		
	2018	2020	2021
(1)	(17)	(18)	(19)
Landasan Ulin	2	2	16
Liang Anggang	1	2	3
Cempaka	-	-	2
Banjarbaru Utara	4	4	20
Banjarbaru Selatan	4	4	9
Kota Banjarbaru	11	12	13

Catatan/*Note*: ¹ Desa pada tabel ini termasuk Unit Permukiman Transmigrasi (UPT) yang masih dibina oleh kementerian terkait dan nagari di Kabupaten/Kota Sumatera Barat/*Villages in this table include Transmigration Settlement Unit which is still fostered by the relevant ministries and the nagari in the Province of Sumatera Barat*

Sumber/*Source*: BPS, Pendataan Potensi Desa (Podes)/*BPS-Statistics Indonesia, Village Potential Data Collecting*

Tabel
Table 4.2.2

**Jumlah Tenaga Kesehatan Menurut Kecamatan di Kota
Banjarbaru, 2020**
*Number of Medical Personnel by Subdistrict in Banjarbaru
Municipality, 2020*

Kecamatan Subdistrict	Dokter ¹ Doctor ¹	Dokter Gigi ² Dentist ²	Perawat ³ Nurse ³	Bidan ³ Midwife ³	Tenaga kefarmasian Pharmacist
(1)	(2)	(3)	(4)	(5)	(6)
Landasan Ulin	95	11	30	41	63
Liang Anggang	4	1	6	13	5
Cempaka	2	1	30	25	8
Banjarbaru Utara	37	6	17	20	16
Banjarbaru Selatan	60	5	11	11	18
Kota Banjarbaru	198	24	94	110	110

Lanjutan Tabel/*Continued Table 4.2.2*

Kecamatan Subdistrict	Tenaga Kesehatan Masyarakat Public Health worker	Tenaga Kesehatan Lingkungan Enviromental Health Worker	Tenaga Gizi Nutritionist	Ahli Teknologi Laboratorium Medik Medical Laboratory Technician
(1)	(7)	(8)	(9)	(10)
Landasan Ulin	17	19	35	11
Liang Anggang	2	2	2	2
Cempaka	2	3	7	2
Banjarbaru Utara	12	7	6	6
Banjarbaru Selatan	4	7	5	5
Kota Banjarbaru	37	38	55	26

Catatan/Note: ¹ Dokter dalam tabel ini termasuk dokter spesialis (selain spesialis gigi) dan dokter umum/*Doctor in this table include medical specialist (exclude dentist specialist) and general practitioner*

² Dokter gigi dalam tabel ini termasuk dokter spesialis gigi dan dokter gigi/*Doctor in this table include dentist dan dentist specialist*

³ Perawat dan Bidan yang bekerja di Puskesmas, tidak termasuk yang berada di Rumah Sakit/*Nurses and midwives who work at the Puskesmas, not including those in the hospital*

Sumber/Source: Dinas Kesehatan Kota Banjarbaru/*Regional Office of Health of Banjarbaru Municipality*

Tabel
Table 4.2.3

Jumlah Rumah Sakit Umum, Rumah Sakit Khusus, Rumah Sakit/Rumah Bersalin, Puskesmas, Klinik/Balai Kesehatan, Posyandu, dan Polindes Menurut Kecamatan di Kota Banjarbaru, 2020 dan 2021
Number of General Hospital, Special Hospital, Maternity Hospital and Public Health Center, Medical Clinic, Integrated Service Post, Village maternity Cottage by Subdistrict in Banjarbaru Municipality, 2020 and 2021

Kecamatan Subdistrict	Rumah Sakit Umum General Hospital		Rumah Sakit Khusus Special Hospital		
	2020	2021	2020	2021	
(1)	(2)	(3)	(4)	(5)	
Landasan Ulin	3	3	0	0	0
Liang Anggang	0	1	0	0	0
Cempaka	0	0	0	0	0
Banjarbaru Utara	4	4	0	0	0
Banjarbaru Selatan	1	1	0	0	0
Kota Banjarbaru	8	9	0	0	0

Lanjutan Tabel/*Continued Table 4.2.3*

Kecamatan Subdistrict	Puskesmas ¹ Rawat Inap <i>Public Health Center¹ with Inpatient Care</i>		Puskesmas ¹ Non Rawat Inap <i>Public Health Center¹ without Inpatient Care</i>	
	2020	2021	2020	2021
(1)	(6)	(7)	(8)	(9)
Landasan Ulin	0	0	2	3
Liang Anggang	0	0	2	1
Cempaka	1	1	1	1
Banjarbaru Utara	0	0	2	2
Banjarbaru Selatan	0	0	2	2
Kota Banjarbaru	1	1	9	9

Lanjutan Tabel/*Continued Table* 4.2.3

Kecamatan <i>Subdistrict</i>	Klinik Pratama <i>Primary Clinic</i>		Posyandu <i>Intregrated Health Post</i>	
	2020	2021	2020	2021
(1)	(10)	(11)	(12)	(13)
Landasan Ulin	42	43
Liang Anggang	34	35
Cempaka	28	29
Banjarbaru Utara	29	28
Banjarbaru Selatan	29	29
Kota Banjarbaru	162	164

Catatan/Note: ¹ Puskesmas yang teregistrasi/*Registered Public Health Center*

Sumber/Source: Dinas Kesehatan Kota Banjarbaru/*Regional Office of Health of Banjarbaru Municipality*

Tabel
Table 4.2.4**Jumlah Puskesmas, Puskesmas Pembantu, dan Poskesdes Menurut Kecamatan di Kota Banjarbaru, 2021**
Number of Public Health Centre (PHC), Subsidiary PHC, and Poskesdes by Subdistrict in Banjarbaru Municipality, 2021

Kecamatan Subdistrict	Puskesmas TT	Puskesmas Non TT	Puskesmas Pembantu	Polin- des	Poskes- des	Posyan- du
(1)	(2)	(3)	(4)	(5)	(6)	(7)
Landasan Ulin	0	2	5	0	3	68
Liang Anggang	0	2	3	1	4	16
Cempaka	1	1	4	3	4	29
Banjarbaru Utara	0	2	2	1	2	36
Banjarbaru Selatan	0	2	3	0	2	32
Jumlah/Total	1	9	17	5	15	181
2020	1	9	19	19	-	162
2019	1	9	16	18	-	157

Sumber/Source: Dinas Kesehatan Kota Banjarbaru/Regional Office of Health of Banjarbaru Municipality

Tabel
Table 4.2.5**Jumlah Tenaga Kesehatan Non Dokter Menurut Unit Kesehatan di Kota Banjarbaru, 2021**
Number of Non-Doctor Medical Workers by Health Units in Banjarbaru Municipality, 2021

Tenaga Kesehatan Medical Workers	Unit Kesehatan Health Units				
	Puskesmas	Rumah Sakit	Sarana Kesehatan Lain/ Other	Dinkes/ Kota	Jumlah/ Total
(1)	(2)	(3)	(4)	(5)	
01 Medis
02 Perawat dan Bidan	259	747	66	12	1 084
03 Farmasi	45	91	24	0	160
04 Gizi	38	31	1	0	70
05 Ketenisian Medis	50	60	16	0	126
06 Sanitasi	39	14	0	2	55
07 Kesmas	43	14	2	7	66
08 ATLM & Tenaga Teknis Biomedika	33	118	10	2	163
09 Keterampilan Fisik	0	9	1	0	10
Jumlah/Total	439	906	...	24	1 369
2020	439	906	...	24	1 369
2019	389	836	...	15	1 240
2018	297	385	...	6	688
2016	340	435	...	0	775

Sumber/Source: Dinas Kesehatan Kota Banjarbaru/Regional Office of Health of Banjarbaru Municipality

Tabel 4.2.6
Table**Jumlah Dokter Menurut Unit Kerja Kesehatan di Kota
Banjarbaru, 2020**
**Number of Doctor by Health Units in Banjarbaru
Municipality, 2020**

Unit Kesehatan Health Units	Dokter Spesialis Specialist	Dokter Umum Doctor	Dokter Gigi Dentist	Jumlah Total
(1)	(2)	(3)	(4)	(5)
1 Puskesmas Banjarbaru	0	5	1	6
2 Puskesmas Sei Besar	0	4	1	5
3 Puskesmas Rawat Inap Cempaka	0	2	1	3
4 Puskesmas Landasan Ulin	0	4	1	5
5 Puskesmas Guntung Payung	0	4	1	5
6 Puskesmas Banjarbaru Utara	0	5	1	6
7 Puskesmas Liang Anggang	0	4	1	5
8 Puskesmas Sungai Ulin	0	3	1	4
9 Puskesmas Guntung Manggis	0	3	1	4
10 Puskesmas Landasan Ulin Timur	0	3	1	4
11 RS Idaman Banjarbaru	29	31	4	64
12 RS TNI AURI Syamsudin Noor	8	10	2	20
13 RS TK IV Guntung Payung	1	2	1	4
14 RS Mawar	3	10	2	15
15 RS Almansur Medika	8	8	2	18
16 RS Syifa Medika	29	22	3	54
17 Dinas Kesehatan Kota	0	0	0	0
Jumlah/Total	78	120	24	222
2019	77	82	24	183
2018	24	71	14	104
2017	47	64	19	130
2016	47	74	19	140

Sumber/Source: Dinas Kesehatan Kota Banjarbaru/Regional Office of Health of Banjarbaru Municipality

Tabel 4.2.7
Table**Jumlah Ibu Bersalin, Jumlah Persalinan yang Ditolong Tenaga Kesehatan dan Jumlah Kematian Bayi yang Tercatat Menurut Puskesmas di Kota Banjarbaru, 2020**
Number of Maternal, Number of Childbirth, and Number of Infant Deaths by Public Health Centre (PHC) in Banjarbaru Municipality, 2020

Puskesmas Public Health Centre (PHC)	Ibu Bersalin Maternal	Persalinan Ditolong Oleh Tenaga Kesehatan Childbirth Helped by Medical Workers	Kematian Bayi Infant Mortality
(1)	(2)	(3)	(4)
1. Puskesmas Banjarbaru Selatan
2. Puskesmas Sungai Besar
3. Puskesmas Rawat Inap Cempaka
4. Puskesmas Landasan Ulin
5. Puskesmas Guntung Payung
6. Puskesmas Banjarbaru Utara
7. Puskesmas Liang Anggang
8. Puskesmas Sungai Ulin
9. Puskesmas Guntung Manggis
10 Puskesmas Landasan Ulin Tmur
Jumlah/Total
2019	4 967	4 965	19
2018	5 068	5 049	9
2017	5 139	5 110	18
2016	3 855	3 855	...

Sumber/Source: Dinas Kesehatan Kota Banjarbaru/Regional Office of Health of Banjarbaru Municipality

Tabel
Table 4.2.8

**Jumlah Tenaga Kesehatan Non Dokter Menurut
Puskesmas di Kota Banjarbaru, 2020**
*Number of Non-Doctor Medical Workers by Public Health
Centre in Banjarbaru Municipality, 2020*

Puskesmas Public Health Centre	Tenaga Kesehatan Medical Workers								Jumlah
	Medis/Dokter	Perawat dan Bidan	Farmasi	Gizi	Teknisi Medis	Sanitasi	Kemas	Analisis Kesehatan	
(1)	(2)	(3)	(4)	(5)	(6)	(7)	(8)	(9)	(10)
1. Landasan Ulin	5	22	4	2	4	4	2	3	46
2. Liang Anggang	5	19	5	2	4	2	2	2	41
3. Cempaka	3	31	4	3	5	3	2	2	53
4. Banjarbaru Utara	6	21	3	2	4	4	4	3	47
5. Banjarbaru	6	22	4	3	6	3	2	3	49
6. Sungai Besar	6	16	3	2	3	2	2	2	36
7. Guntung Payung	5	21	3	4	2	3	3	4	45
8. Sungai Ulin	4	24	4	4	5	2	5	3	51
9. Guntung Manggis	4	17	4	4	4	2	2	3	40
10. Landasan Ulin Timur	4	11	3	2	2	1	1	1	25

Sumber/Source: Dinas Kesehatan Kota Banjarbaru/Regional Office of Health of Banjarbaru Municipality

Tabel
Table 4.2.9

Jumlah Tenaga Kesehatan Non Dokter Menurut Rumah Sakit atau Rumah Bersalin di Kota Banjarbaru, 2020
Number of Non-Doctor Medical Workers by Hospital or Maternal Hospital in Banjarbaru Municipality, 2020

Tenaga Kesehatan Medical Workers	Rumah Sakit/Rumah Bersalin Hospital/Maternal Hospital						Jumlah Total
	Idaman	TNI AU	Mawar	TK IV Gunpay	RSIA Almansur Medika	RS Syifa Medika	
(1)	(2)	(3)	(4)	(5)	(6)	(7)	(8)
01 Medis	54	19	16	6	18	53	166
02 Perawat dan Bidan	418	20	13	29	35	68	583
03 Farmasi	41	4	4	4	6	14	73
04 Gizi	22	0	1	1	1	2	27
05 Teknisi Medis	41	3	2	1	2	8	57
06 Sanitasi	8	0	1	1	0	2	12
07 Kesmas	9	0	2	0	1	0	12
Jumlah/Total	593	46	39	42	147	63	930
2019	463	28	47	32	42	149	761
2018	447	21	25	4	52	...	547
2017	316	25	...	38	28	81	488
2016	229	16	...	23	20	49	337

Sumber/Source: Dinas Kesehatan Kota Banjarbaru/Regional Office of Health of Banjarbaru Municipality

Tabel 4.2.10 Jumlah Puskesmas Keliling Kendaraan Bermotor di Setiap Puskesmas di Kota Banjarbaru, 2016-2020
Number of Mobile Public Health Centre in Banjarbaru Municipality, 2016-2020

Puskesmas PHC	Puskesmas Keliling Kendaraan Bermotor Mobile PHC				
	2016	2017	2018	2019	2020
(1)	(2)	(3)	(4)	(5)	(6)
01 Landasan Ulin	2	2	2	1	1
02 Guntung Payung	2	2	2	1	1
03 Cempaka	2	2	2	2	2
04 Sungai Besar	2	2	2	2	2
05 Banjarbaru	2	2	2	1	1
06 Banjarbaru Utara	2	2	2	2	2
07 Liang Anggang	2	2	2	1	1
08 Sungai Ulin	1	1	1	1	1
09 Guntung Manggis	0	0	1	1	1
10 Landasan Ulin Timur	0	0	1	1	1
Jumlah/Total	15	15	16	13	13

Sumber/Source: Dinas Kesehatan Kota Banjarbaru/Regional Office of Health of Banjarbaru Municipality

Tabel
Table 4.2.11**Jumlah Kader Posyandu dan Dukun Bayi Menurut Puskesmas di Kota Banjarbaru, 2020**
Number of Posyandu Cadre and Traditional Midwife by PHC in Banjarbaru Municipality, 2020

Puskesmas PHC	Kader Posyandu	
	Aktif Active	Tidak Aktif Passive
(1)	(2)	(3)
01 Landasan Ulin	176	-
02 Guntung Payung	136	-
03 Rawat Inap Cempaka	232	-
04 Sungai Besar	88	-
05 Banjarbaru	155	-
06 Banjarbaru Utara	112	-
07 Liang Anggang	97	-
08 Sungai Ulin	121	-
09 Guntung Manggis	141	-
10 Landasan Ulin Timur	80	-
Jumlah/Total	1 338	-
2019	915	-
2018	890	135
2017
2016	846	74

Sumber/Source: Dinas Kesehatan Kota Banjarbaru/Regional Office of Health of Banjarbaru Municipality

Tabel 4.2.12 Kegiatan Poliklinik Gigi Pada Rumah Sakit Daerah (RSD) Idaman Banjarbaru, 2020
Activity of Dental Polyclinic in Idaman Regional Hospital of Banjarbaru, 2020

Bulan Month	Jenis Kegiatan/Kind of Activity			
	Prident Priodent	Pulpa Pulpa	Abses Abscess	Jumlah Total
(1)	(2)	(3)	(4)	(5)
1 Januari/January	152	561	36	749
2 Februari/February	93	502	8	603
3 Maret/March	91	483	6	580
4 April/April	53	476	10	539
5 Mei/May	185	476	25	686
6 Juni/June	78	297	1	376
7 Juli/July	79	233	32	344
8 Agustus/August	143	321	10	474
9 September/September	11	116	1	128
10 Oktober/October	8	149	2	159
11 November/ November	9	209	0	218
12 Desember/ December	14	189	2	205
Jumlah/Total	916	4012	133	5 061
2019	776	7 616	111	8 503
2018	1 392	3 418	151	4 961
2017	1 381	3 717	353	5 451
2016	1 699	4 450	302	6 451

Sumber/Source: Rumah Sakit Daerah Idaman Banjarbaru/Idaman Regional Hospital of Banjarbaru

Tabel
Table 4.2.13

**Kegiatan Poliklinik Kandungan Pada RSD Idaman
Banjarbaru, 2020**
*Activity of Fetus Polyclinic in Idaman Regional Hospital of
Banjarbaru, 2020*

Bulan <i>Month</i>	Kunjungan Baru <i>New Visit</i>	Kunjungan Lama <i>Old Visit</i>	Jumlah Total
(1)	(2)	(3)	(4)
1 Januari/ <i>January</i>	82	179	261
2 Februari/ <i>February</i>	66	171	237
3 Maret/ <i>March</i>	56	146	202
4 April/ <i>April</i>	42	154	196
5 Mei/ <i>May</i>	38	97	135
6 Juni/ <i>June</i>	29	64	93
7 Juli/ <i>July</i>	16	55	71
8 Agustus/ <i>August</i>	15	50	65
9 September/ <i>September</i>	26	73	99
10 Oktober/ <i>October</i>	21	68	89
11 November/ <i>November</i>	37	97	134
12 Desember/ <i>December</i>	26	100	126
Jumlah/Total	454	1 254	1 708
2019	868	1 717	2 585
2018	1 478	1 347	2 825
2017	1 274	762	2 036
2016	1 501	2 170	3 671

Sumber/Source: Rumah Sakit Daerah Idaman Banjarbaru/*Idaman Regional Hospital of Banjarbaru*

Tabel 4.2.14 Jumlah Kelahiran Hidup dan Mati pada RSD Idaman Banjarbaru, 2020
Table Number of Live Birth and Stillbirth in Idaman Regional Hospital of Banjarbaru, 2020

Bulan Month	Kelahiran Hidup Live Birth	Kelahiran Mati Stillbirth	Jumlah Total
(1)	(2)	(3)	(4)
1 Januari/January	194	1	195
2 Februari/February	179	0	179
3 Maret/March	182	1	183
4 April/April	181	2	183
5 Mei/May	192	1	193
6 Juni/June	127	4	131
7 Juli/July	87	0	87
8 Agustus/August	84	0	84
9 September/September	110	0	110
10 Oktober/October	111	2	113
11 November/November	109	6	115
12 Desember/December	106	0	106
Jumlah/Total	1 662	17	1 679
2019	2 616	21	2 637
2018	2 340	20	2 360
2017	2 191	32	2 223
2016	1 626	20	1 646

Sumber/Source: Rumah Sakit Daerah Idaman Banjarbaru/ Idaman Regional Hospital of Banjarbaru

Tabel
Table 4.2.15

**Kegiatan Poliklinik Spesialis Anak Pada RSD Idaman
Banjarbaru, 2020**
*Activity of Specialist Children's Polyclinic in Idaman
Regional Hospital of Banjarbaru, 2020*

Bulan <i>Month</i>	Kunjungan Baru <i>New Visit</i>	Kunjungan Lama <i>Old Visit</i>	Jumlah <i>Total</i>
(1)	(2)	(3)	(4)
1 Januari/ <i>January</i>	328	69	397
2 Februari/ <i>February</i>	382	53	435
3 Maret/ <i>March</i>	372	61	433
4 April/ <i>April</i>	121	10	131
5 Mei/ <i>May</i>	89	4	93
6 Juni/ <i>June</i>	77	7	84
7 Juli/ <i>July</i>	48	6	54
8 Agustus/ <i>August</i>	54	3	57
9 September/ <i>September</i>	61	7	68
10 Oktober/ <i>October</i>	62	7	69
11 November/ <i>November</i>	90	10	100
12 Desember/ <i>December</i>	84	13	97
Jumlah/Total	1 768	250	2 018
2019	985	4 023	5 008
2018	2 180	2 462	4 697
2017	2 730	2 093	4 823
2016	1 532	3 266	4 798

Sumber/Source: Rumah Sakit Daerah Idaman Banjarbaru/ *Idaman Regional Hospital of Banjarbaru*

Tabel 4.2.16 Kegiatan Poliklinik Anak (Khusus Imunisasi) Setiap Bulan Pada Rumah Sakit Daerah Idaman Banjarbaru, 2020
Table 4.2.16 Monthly Activity of Children Polyclinic (Only Immunization) in Idaman Regional Hospital of Banjarbaru, 2020

Bulan Months	BCG	MR (CAMPAK)	MR. B (CAMPAK)	PENTA (DPT)	HB 0
(1)	(2)	(3)	(4)	(5)	(6)
1 Januari/January	40	2	4	5	151
2 Februari/ February	23	7	1	11	147
3 Maret/March	18	1	1	6	146
4 April/April	6	0	0	9	86
5 Mei/May	10	1	0	12	97
6 Juni/June	9	0	101	14	88
7 Juli/July	0	0	0	6	40
8 Agustus/August	0	1	0	5	25
9 September/ September	2	1	0	1	48
10 Oktober/ October	1	6	0	3	52
11 November/ November	7	1	3	1	63
12 Desember/ December	4	2	0	3	51
Jumlah/Total	120	22	110	76	994

Lanjutan Tabel / Continued Table 4.2.16

Bulan Months	POLIO	IPV (POLIO INJEKSI)	PB.B (DPT BOOSTER)
(1)	(7)	(8)	(9)
1 Januari/January	47	5	4
2 Februari/February	32	5	1
3 Maret/March	18	2	4
4 April/April	14	0	1
5 Mei/May	20	0	0
6 Juni/June	8	0	0
7 Juli/July	6	0	0
8 Agustus/August	5	0	0
9 September/September	3	0	0
10 Oktober/October	6	0	0
11 November/ November	6	2	2
12 Desember/December	6	1	0
Jumlah/Total	171	15	12

Sumber/Source: Rumah Sakit Daerah Idaman Banjarbaru/ Idaman Regional Hospital of Banjarbaru

Tabel 4.2.17 **Kegiatan Radiologi Menurut Jenis Photo Pada RSD Idaman Banjarbaru, 2020**
Table 4.2.17 **Radiology Activity by The Kind of Photo in Idaman Regional Hospital of Banjarbaru, 2020**

Jenis Foto <i>Kind of Photo</i>	Jumlah <i>Total</i>
(1)	(2)
Non Kontras	
1 Thorax	3 663
2 Extramitas	705
3 Abdomen	268
4 Kepala	281
5 Tulang Belakang	157
6 Pelvis	51
7 Gigi	713
8 Baby Gram	58
9 USG	728
Kontras	
1 BNO IVP	19
2 OMD	10
3 Cystogram	-
4 Esofagogram	1
Jumlah/Total	6 654
2019	...
2018	10 205
2017	8 157
2016	...

Sumber/Source: Rumah Sakit Daerah Idaman Banjarbaru/ *Idaman Regional Hospital of Banjarbaru*

Tabel
Table 4.2.18**Jumlah Akseptor Keluarga Berencana Aktif Menurut
Pemakaian Alat/Cara Kontrasepsi di Kota Banjarbaru,
2020**
*Number of Active Acceptor by Kind Contraception in
Banjarbaru Municipality, 2020*

Kecamatan Subdistrict	IUD IUD	MOP MOP	MOW MOW	Implan Implant
(1)	(2)	(3)	(4)	(5)
01 Landasan Ulin	4	17	246	644
02 Liang Anggang	144	10	55	471
03 Cempaka	176	15	54	353
04 Banjarbaru Utara	563	11	170	394
05 Banjarbaru Selatan	378	35	122	398
Jumlah/Total	1 265	88	647	2 260
2019	1 469	84	579	1 671
2018	1 320	83	564	1 519
2017	1 219	70	551	1 279
2016	1 188	78	587	1 462

Lanjutan Tabel / Continued Table 4.2.18

Kecamatan Subdistrict	Suntikan Injection	PIL Tablet	Kondom Condom	Jumlah Total
(1)	(6)	(7)	(8)	(9)
01 Landasan Ulin	4 081	3 780	250	9 022
02 Liang Anggang	2 854	2 399	95	6 028
03 Cempaka	2 820	2 383	272	6 073
04 Banjarbaru Utara	2 432	2 008	315	5 893
05 Banjarbaru Selatan	1 985	195	189	3 302
Jumlah/Total	14 172	10 765	1 121	30 318
2019	13 579	11 915	1 401	30 698
2018	13 228	11 085	776	28 575
2017	12 840	10 886	686	27 531
2016	13 118	10 600	753	27 786

Sumber/Source: Dinas Pengendalian Penduduk, KB, Pemberdayaan Masyarakat, Perempuan, dan Perlindungan Anak Kota Banjarbaru/Regional Office of Women's Empowerment, Children's Services, Population Control and Family Planning of Banjarbaru Municipality

Tabel 4.2.19 Jumlah Akseptor Keluarga Berencana Baru Menurut Pemakaian Alat/Cara Kontrasepsi di Kota Banjarbaru, 2020
Number of New Acceptor by Kind Contraception in Banjarbaru Municipality, 2020

Kecamatan Subdistrict	IUD IUD	MOP MOP	MOW MOW	Implan Implant
(1)	(2)	(3)	(4)	(5)
01 Landasan Ulin	98	0	69	210
02 Liang Anggang	23	0	0	57
03 Cempaka	62	0	1	70
04 Banjarbaru Utara	96	0	0	130
05 Banjarbaru Selatan	85	5	4	56
Jumlah/Total	364	5	74	523
2019	327	7	96	449
2018	324	7	71	534
2017	254	7	87	405
2016	204	5	51	618

Lanjutan Tabel / Continued Table 4.2.19

Kecamatan Subdistrict	Suntikan Injection	PIL Tablet	Kondom Condom	Jumlah Total
(1)	(6)	(7)	(8)	(9)
01 Landasan Ulin	820	314	129	1 640
02 Liang Anggang	619	228	24	951
03 Cempaka	327	616	101	1 177
04 Banjarbaru Utara	906	369	51	1 552
05 Banjarbaru Selatan	320	157	24	651
Jumlah/Total	2 992	1 684	329	5 971
2019	3 090	1 536	293	5 798
2018	2 705	1 268	215	5 124
2017	2 898	1 227	104	4 982
2016	3 822	1 786	137	6 623

Sumber/Source: Dinas Pengendalian Penduduk, KB, Pemberdayaan Masyarakat, Perempuan, dan Perlindungan Anak Kota Banjarbaru/Regional Office of Women's Empowerment, Children's Services, Population Control and Family Planning of Banjarbaru Municipality

Tabel 4.2.20
Table

Pencapaian Target Peserta KB Aktif dan KB Baru Setiap Kecamatan di Kota Banjarbaru, 2020
Obtained Target of New and Active Acceptor by Subdistrict in Banjarbaru Municipality, 2020

Kecamatan Subdistrict	PUS Child Bearing Age Group	K B BARU New Acceptor		K B AKTIF Active Acceptor	
		Target Target	Realisasi Actual	Target Target	Realisasi Actual
(1)	(2)	(3)	(4)	(5)	(6)
01 Landasan Ulin	12 447	2 294	1 640	7 291	9 022
02 Liang Anggang	8 152	2 051	951	5 803	6 028
03 Cempaka	7 602	1 310	1 177	4 559	6 073
04 Banjarbaru Utara	8 101	1 239	1 552	5 300	5 893
05 Banjarbaru Selatan	6 704	1 673	651	4 415	3 302
Jumlah/Total	43 006	8 567	5 971	27 368	30 318
2019	40 440	7 275	5 798	27 368	30 698
2018	39 533	6 098	5 124	28 903	28 575
2017	38 265	5 544	4 982	30 634	27 531
2016

Sumber/Source: Dinas Pengendalian Penduduk, KB, Pemberdayaan Masyarakat, Perempuan, dan Perlindungan Anak Kota Banjarbaru/Regional Office of Women's Empowerment, Children's Services, Population Control and Family Planning of Banjarbaru Municipality

Tabel 4.2.21 **Banyaknya Kasus Penyakit Menular Menurut Jenis Penyakit di Kota Banjarbaru, 2016-2020**
Table **Numbers of Contagious Disease Cases by Type of Disease in Banjarbaru Municipality, 2016-2020**

Jenis Penyakit Type of Disease	2016	2017	2018*	2019	2020
(1)	(2)	(3)	(4)	(5)	(6)
01 TB/Paru-paru	399	191	454	444	...
02 Diare	0	3 197	4 684	4 183	...
03 HIV / Aids	58	41	45	42	...
04 ISPA Balita
Dengan pnemonia	851	1 078	874	1 099	...
Tidak dengan pnemonia	20 105	39 014	39 688	44 434	...
05 Malaria	0	14	23	22	...
06 Filaria	0	0	0	0	...
07 DBD	557	55	122	355	...
08 Rabies	0	56	73	115	...
09 Kusta	6	6	4	7	...
10 Pertussis	0	1	1	11	...
11 Campak	106	144	223	35	...

Sumber/Source: Dinas Kesehatan Kota Banjarbaru/Health Service of Banjarbaru Municipality

Tabel
Table 4.2.22

**Hasil Pencapaian Program Imunisasi pada Bayi Menurut
Jenis Vaksinasi di Kota Banjarbaru, 2019**
*The Achievement of Infant Vaccination Program by Kind of
Vaccination in Banjarbaru Municipality, 2019*

Jenis Vaksinasi Kind of Vaccination	Target Target	Realisasi Realization	Persentase Percentage
(1)	(2)	(3)	(4)
01 BCG	95%	4 754	96,60
02 DPT-HB1	95%	4 917	95,50
03 DPT-HB2	95%	4 867	94,50
04 DPT-HB3	95%	4 840	94,00
05 Polio 1	95%	4 761	96,70
06 Polio 2	95%	4 907	95,30
07 Polio 3	95%	4 864	95,20
08 Polio 4	95%	4 842	94,00
09 Campak	95%	4 755	92,30

Sumber/Source: Dinas Kesehatan Kota Banjarbaru/Regional Office of Health of Banjarbaru Municipality

Tabel 4.2.23 Data Kematian Ibu Maternal dan Penyebabnya dirinci Menurut Kecamatan di Kota Banjarbaru, 2019
Table *Mother Maternal Mortality and Its Causes by Subdistrict in Banjarbaru Municipality, 2019*

Kecamatan Subdistrict	Jml Persalinan Number of Birth	Jml Kematian Maternal Number of Maternal Mortality	Penyebab Kematian Cause of Death				
			Pendarahan Bleeding	Hipertensi Hypertention	Infeksi Infection	Eklamsia Eclampsia	Lain-lain Others
(1)	(2)	(3)	(4)	(5)	(6)	(7)	(8)
Landasan Ulin	1182	2	-	-	-	2	-
Liang Anggang	1011	1	1	-	-	-	-
Cempaka	678	1	1	-	-	-	-
Banjarbaru Utara	1077	-	-	-	-	-	-
Banjarbaru Selatan	1019	-	-	-	-	-	-
Jumlah/Total	4967	4	2	-	-	2	0
2018	5 068	4	1	-	-	-	3
2017	5 139	5	-	-	-	-	5
2016	3 601	5	-	-	-	-	-
2015	4 948	5	-	-	-	1	4

Sumber/Source: Dinas Kesehatan Kota Banjarbaru/Regional Office of Health of Banjarbaru Municipality

Tabel
Table 4.2.24**Banyaknya Bayi Lahir Hidup dan Lahir Mati Menurut Kecamatan di Kota Banjarbaru, 2019**
The Number of Infant Born Alive or Dead by Subdistrict in Banjarbaru Municipality, 2019

Kecamatan Subdistrict	Bayi Lahir Hidup Infant Born Alive	Bayi Lahir Mati Infant Born Dead
(1)	(2)	(3)
01 Landasan Ulin	1 181	6
02 Liang Anggang	1 000	4
03 Cempaka	676	1
04 Banjarbaru Utara	1 078	4
05 Banjarbaru Selatan	1 021	1
Jumlah/Total	4 956	16
2018	5 068	-
2017	5 130	18
2016	2 596	-
2015	4 984	45

Sumber/Source: Dinas Kesehatan Kota Banjarbaru/Regional Office of Health of Banjarbaru Municipality

Tabel 4.2.25 **Data Kematian Bayi Berumur 0-6 Bulan dan Penyebabnya Menurut Puskesmas, 2019**
Table 4.2.25 **Infant Aged 0-6 Day's Mortality and Its Cause by PHC, 2019**

Puskesmas PHC	Penyebab Kematian Bayi Cause of Death		
	Asfiksia Asfiksia	BBLR dan Prematur Low Born Infant Weight and Premature	Lain-lain Others
(1)	(2)	(3)	(4)
Banjarbaru Selatan	-	-	-
Sei Besar	-	-	-
Rawat Inap Cempaka	2	1	2
Landasan Ulin	-	1	2
Guntung Payung	-	-	-
Banjarbaru Utara	-	2	3
Liang Anggang	-	1	1
Sungai Ulin	1	-	1
Guntung Manggis	-	-	1
Landasan Ulin Timur	-	1	-
Jumlah/Total	3	6	10
2018	3	2	3
2017	6	3	5
2016
2015	7	11	6

Sumber/Source: Dinas Kesehatan Kota Banjarbaru/Regional Office of Health of Banjarbaru Municipality

Tabel 4.2.26 Data Kematian Bayi Berumur 7-28 Hari dan Penyebabnya Menurut Puskesmas di Kota Banjarbaru, 2019
Infant Aged 7-28 Days' Mortality and Its Cause by PHC in Banjarbaru Municipality, 2019

Puskesmas PHC	Penyebab Kematian Bayi Cause of Death		
	Asfiksia Asfiksia	BBLR dan Prematur Low Born Infant Weight and Premature	Lain-lain Others
(1)	(2)	(3)	(4)
Banjarbaru Selatan	-	-	-
Sei Besar	-	-	-
Rawat Inap Cempaka	2	1	1
Landasan Ulin	-	1	-
Guntung Payung	-	-	-
Banjarbaru Utara	-	2	3
Liang Anggang	-	1	1
Sungai Ulin	1	-	1
Guntung Manggis	-	-	-
Landasan Ulin Timur	-	1	-
Jumlah/Total	3	6	6
2018	-	-	1
2017	-	-	-
2016
2015	-	2	1

Sumber/Source: Dinas Kesehatan Kota Banjarbaru/Regional Office of Health of Banjarbaru Municipality

Tabel
Table 4.2.27

**Data Kematian Bayi Berumur 29 Hari – 1 Tahun dan
Penyebabnya Menurut Puskesmas di Kota Banjarbaru,
2020**
*Infant Aged 29 Days – 1 Year's Mortality and Its Cause by
PHC in Banjarbaru Municipality, 2020*

Puskesmas PHC	Penyebab Kematian Bayi Cause of Death		
	Asfiksia Asfiksia	BBLR dan Prematur Low Born Infant Weight and Premature	Lain-lain Others
(1)	(2)	(3)	(4)
Banjarbaru Selatan	-	-	-
Sei Besar	-	-	-
Rawat Inap Cempaka	-	-	1
Landasan Ulin	-	-	2
Guntung Payung	-	-	-
Banjarbaru Utara	-	-	-
Liang Anggang	-	-	-
Sungai Ulin	-	-	-
Guntung Manggis	-	-	1
Landasan Ulin Timur	-	-	-
Jumlah/Total	-	-	4

Sumber/Source: Dinas Kesehatan Kota Banjarbaru/Regional Office of Health of Banjarbaru Municipality

Tabel
Table 4.2.28

Jumlah Ibu Hamil, Melakukan Kunjungan K1, Melakukan Kunjungan K4, dan Mendapat Tablet Zat Besi (Fe1 dan Fe3) di Kota Banjarbaru, 2015-2019
Number of Pregnant Women, Those With One Visit and Four Visits of Antenatal Care, and Receiving Iron Supplement (Fe1 and Fe3) in Banjarbaru Municipality, 2015-2019

Tahun Years	Jumlah Ibu Hamil Pregnant Women	Melakukan Kunjungan K1 One Visit	Melakukan Kunjungan K4 Four Visits	Mendapat Zat Besi (Fe1) Receiving Iron Supplement (Fe1)	Mendapat Zat Besi (Fe3) Receiving Iron Supplement (Fe3)
(1)	(2)	(3)	(4)	(5)	(6)
2015	5 345	5 229	4 490
2016	5 365	5 335	5 125
2017	5 385	5 349	5 042	5 349	5 150
2018	5 402	5 495	5 241	5 387	5 365
2019	5 419	5 362	4 845	4 955	4 890

Sumber/Source: Dinas Kesehatan Kota Banjarbaru/Regional Office of Health of Banjarbaru Municipality

Tabel
Table 4.2.29

Jumlah Kasus/Penyakit Terbanyak pada Pasien Rawat Jalan pada Rumah Sakit Daerah Idaman Banjarbaru, 2020
Number of Main Case of Outpatients in Idaman Banjarbaru Regional Hospital, 2020

Nama Penyakit <i>Name of Disease</i>		Jumlah Pasien <i>Number of Patients</i>
(1)		(2)
1.	Penyakit Pulpa dan Jaringan Peripikal	4 423
2.	CKD	4 007
3.	Hipertensi	3 133
4.	DM	2 725
5.	Diabteic Foot	1 989
6.	TB paru	1 483
7.	GERD	1 090
8.	Epilepsi	954
9.	SNH	940
10.	ISPA	664

Sumber/Source: Rumah Sakit Daerah Idaman Banjarbaru/Idaman Regional Hospital of Banjarbaru

4.3 KRIMINALITAS CRIME

Tabel 4.3.1 Jumlah Tindak Pidana yang Masuk Pada Kejaksaan Negeri Banjarbaru Menurut Jenis Tindak Pidana Setiap Bulan di Kota Banjarbaru, 2020
Monthly Crime Total in Banjarbaru Attorney By Types in Banjarbaru Municipality, 2020

Bulan Month	Jenis Tindak Pidana Types of Crime					Jumlah Total
	Umum Public	Ekonomi Economy	Psikotropika Psychotropic	Senpi/ Sajam Weapon	Lain-lain Others	
(1)	(2)	(3)	(4)	(5)	(6)	(7)
1 Januari/January	14	-	15	2	7	38
2 Februari/February	8	-	10	1	2	21
3 Maret/March	22	-	12	1	1	36
4 April/April	19	-	29	1	3	52
5 Mei/May	8	-	20	2	2	32
6 Juni/June	13	-	16	1	6	36
7 Juli/July	13	-	11	1	4	29
8 Agustus/August	22	-	19	1	3	45
9 September/September	19	-	9	1	6	35
10 Oktober/October	9	-	16	2	2	29
11 November/November	8	-	15	2	4	29
12 Desember/December	7	-	12	2	-	21
Jumlah/Total	162	-	184	17	40	403
2019	199	-	202	17	46	464
2018	198	-	142	24	39	403
2017	180	-	77	17	123	397
2016	172	-	137	30	138	477

Sumber/Source: Kejaksaan Negeri Banjarbaru/ State Attorney of Banjarbaru

Tabel
Table 4.3.2

Jumlah Tindak Pidana yang Diselesaikan Kejaksaan Negeri Banjarbaru Menurut Cara Penyelesaiannya Setiap Bulan di Kota Banjarbaru, 2020
Monthly Crime Total Cleared by Banjarbaru Judiciary by Solution in Banjarbaru Municipality, 2020

Bulan Month	Cara Penyelesaiannya Solution			
	Dibebaskan dari Tahanan Released	Dilimpah kan ke PN Transferred to State Court	Dikirim ke Kejari Lain Sent to Other Attorney	Di vonis/ bebas Verdict/ Free
(1)	(2)	(3)	(4)	(5)
1 Januari/January	-	38	-	38
2 Februari/February	-	21	-	21
3 Maret/March	-	36	-	36
4 April/April	-	52	-	52
5 Mei/May	-	32	-	32
6 Juni/June	-	36	-	35
7 Juli/July	-	29	-	29
8 Agustus/August	-	45	-	43
9 September/ September	-	35	-	35
10 Oktober/October	-	29	-	22
11 November/ November	-	29	-	2
12 Desember/ December	-	21	-	-
Jumlah/Total	-	403	-	345
2019	-	464	-	464
2018	-	403	-	403
2017	-	397	-	397
2016	-	477	-	477

Sumber/Source: Kejaksaan Negeri Banjarbaru/ State Attorney of Banjarbaru

Tabel
Table 4.3.3

**Jumlah Perkara yang Masuk Termasuk Pelanggaran
Lalulintas Dirinci Menurut Jenis Perkara Setiap Bulan di
Kota Banjarbaru, 2020**
*Monthly Number of Incoming Cases Including Traffic
Offense by Type of Case in Banjarbaru Municipality,
2020*

Bulan Month	Per k a r a Cases			Jumlah Total
	Biasa/ Tolakan	Sumir/ Singkat	Rool / Pelanggaran	
(1)	(2)	(3)	(4)	(5)
1 Januari/January	41	-	268	309
2 Februari/February	43	-	1 530	1573
3 Maret/March	30	1	697	728
4 April/April	37	-	162	199
5 Mei/May	44	-	74	118
6 Juni/June	39	-	43	82
7 Juli/July	34	-	323	357
8 Agustus/August	27	1	392	420
9 September/September	36	-	247	283
10 Oktober/October	32	-	687	719
11 November/November	32	-	423	455
12 Desember/December	25	-	231	256
Jumlah/Total	420	2	5 077	5 499
2019	418	-	10 865	11 303
2018	387	1	7 200	7 588
2017	382	0	8 941	9 323
2016	471	63	4 358	4 892

Sumber/Source: Pengadilan Negeri Banjarbaru/State Court of Banjarbaru

Tabel
Table 4.3.4

**Jumlah Terdakwa/Tertuduh yang Masuk Termasuk
Pelanggaran Lalulintas Menurut Jenis Terdakwa Setiap
Bulan di Kota Banjarbaru, 2020**
*Monthly Number of The Accused/Defendant Who Entered
Including Traffic Offense by Type Of Defendant in
Banjarbaru Municipality, 2020*

Bulan Month	Terdakwa Defendant			Jumlah Total
	Biasa/ Tolakan	Sumir/ Singkat	Rool / Pelanggaran	
(1)	(2)	(3)	(4)	(5)
1 Januari/January	51	-	268	319
2 Februari/February	50	-	1 530	1580
3 Maret/March	38	3	697	738
4 April/April	53	-	162	215
5 Mei/May	53	-	74	127
6 Juni/June	47	-	43	90
7 Juli/July	42	-	323	365
8 Agustus/August	32	1	392	425
9 September/September	50	-	247	297
10 Oktober/October	40	-	687	727
11 November/November	38	-	423	461
12 Desember/December	30	-	231	261
Jumlah/Total	524	4	5 077	5 605
2019	533	0	10 865	11 318
2018	466	0	7 200	7 667
2017	382	0	8 941	9 323
2016	598	64	4 358	5 020

Sumber/Source: Pengadilan Negeri Banjarbaru/State Court of Banjarbaru

Tabel
Table 4.3.5

**Jumlah Perkara Termasuk Pelanggaran Lalulintas yang
Diselesaikan Menurut Jenis Perkara Setiap Bulan di Kota
Banjarbaru, 2020**
*Monthly Number of Completed Cases Including Traffic
Offenses By Type of Case in Banjarbaru Municipality,
2020*

Bulan Month	Perkara Cases			Jumlah Total
	Biasa/Tolakan	Sumir/ Singkat	Rool / Pelanggaran	
(1)	(2)	(3)	(4)	(5)
1 Januari/January	34	-	268	302
2 Februari/February	32	-	1 530	1 562
3 Maret/March	43	-	697	740
4 April/April	44	-	162	206
5 Mei/May	28	-	74	102
6 Juni/June	57	-	43	100
7 Juli/July	41	-	323	364
8 Agustus/August	25	-	329	354
9 September/September	39	-	247	286
10 Oktober/October	26	-	687	713
11 November/November	29	-	423	452
12 Desember/December	33	-	231	264
Jumlah/Total	431	-	5 014	5 445
2019	440	-	10 865	11 305
2018	400	1	7 200	7 601
2017	389	-	8 941	9 330
2016	394	63	4 358	4 767

Sumber/Source: Pengadilan Negeri Banjarbaru/State Court of Banjarbaru

Tabel 4.3.6 **Jumlah Terdakwa/Tertuduh Termasuk Pelanggaran Lalu lintas yang Diselesaikan Menurut Jenis Terdakwa Setiap Bulan di Kota Banjarbaru, 2020**
Monthly Number of Defendants/Suspects Including Completed Traffic Offenses By Type of Defendants in Banjarbaru Municipality, 2020

Bulan Month	Terdakwa Defendant			Jumlah Total
	Biasa / Tolakan	Sumir/ Singkat	Rool / Pelanggaran	
(1)	(2)	(3)	(4)	(5)
1 Januari/January	42	-	264	306
2 Februari/February	45	-	1 530	1 575
3 Maret/March	48	-	697	745
4 April/April	55	-	162	217
5 Mei/May	34	-	74	108
6 Juni/June	67	-	43	110
7 Juli/July	47	-	323	370
8 Agustus/August	31	-	392	423
9 September/September	49	-	247	296
10 Oktober/October	30	-	687	717
11 November/November	41	-	423	464
12 Desember/December	42	-	231	273
Jumlah/Total	531	-	5 073	5 604
2019	528	-	10 865	11 393
2018	480	1	7 200	7 681
2017	439	-	8 941	9 380
2016	505	64	4 358	4 927

Sumber/Source: Pengadilan Negeri Banjarbaru/State Court of Banjarbaru

Tabel
Table 4.3.7

**Jumlah Terdakwa/Tertuduh Perkara Tindak Kejahatan
Diselesaikan Menurut Sikap Terhadap Keputusan dan
Jenis Kelamin Setiap Bulan di Kota Banjarbaru, 2020**
*Monthly Number of The Accused/Suspect Cases of Crimes
Solved by The Attitude Toward The Decision And Sex in
Banjarbaru Municipality, 2020*

Bulan Month	Menerima		Banding		Grasi		Jumlah	
	Lk	Pr	Lk	Pr	Lk	Pr	Lk	Pr
(1)	(2)	(3)	(4)	(5)	(6)	(7)	(8)	(9)
1 Januari/January	37	1	4	-	-	-	41	1
2 Februari/February	41	5	-	-	-	-	41	5
3 Maret/March	41	8	-	-	-	-	41	8
4 April/April	50	4	-	-	-	-	50	4
5 Mei/May	33	-	1	-	-	-	34	-
6 Juni/June	62	3	2	-	-	-	64	3
7 Juli/July	41	4	3	1	-	-	44	5
8 Agustus/August	27	3	1	1	-	-	28	4
9 September/September	44	3	2	-	-	-	46	3
10 Oktober/October	25	3	2	-	-	-	27	3
11 November/November	27	8	5	-	-	-	32	8
12 Desember/December	38	1	-	-	-	-	38	1
Jumlah/Total	466	43	20	2	-	-	486	45
2019	444	39	14	2	-	-	455	41
2018	445	20	10	-	-	-	455	20
2017	346	31	7	-	-	-	353	31
2016	449	45	14	4	-	-	449	45

Sumber/Source: Pengadilan Negeri Banjarbaru/State Court of Banjarbaru

Tabel
Table 4.3.8

Jumlah Perkara Kejahatan Diselesaikan Menurut Jumlah Terdakwa/Tertuduh Setiap Bulan di Kota Banjarbaru, 2020
Monthly Number of Criminal Cases Solved by The Number of Defendants/Accused Each Month in Banjarbaru Municipality, 2020

Bulan Month	Jumlah Perkara dengan Terdakwa/Tertuduh Number of Cases With Defendant				
	Satu Orang	Dua Orang	Tiga Orang	Empat Orang	> 4 Orang
(1)	(2)	(3)	(4)	(5)	(6)
1 Januari/January	28	8	6	-	-
2 Februari/February	25	8	3	4	5
3 Maret/March	37	12	-	-	-
4 April/April	36	14	3	4	-
5 Mei/May	23	8	3	-	-
6 Juni/June	37	16	12	-	-
7 Juli/July	37	6	-	4	-
8 Agustus/August	19	10	-	-	-
9 September/September	30	16	3	-	-
10 Oktober/October	23	4	3	-	-
11 November/November	22	4	15	-	-
12 Desember/December	28	4	6	4	-
Jumlah/Total	345	110	54	16	5
2019	289	106	37	8	5
2018	328	116	15	8	11
2017	336	43	5	2	3
2016	322	90	57	20	13

Sumber/Source: Pengadilan Negeri Banjarbaru/State Court of Banjarbaru

Tabel
Table 4.3.9**Jumlah Perkara Kejahatan Diselesaikan Setiap Bulan di Kota Banjarbaru, 2020**
Number of Criminal Cases Completed by Month in Banjarbaru Municipality, 2020

Bulan Month	Jumlah Terdakwa Number of Defendant
(1)	(2)
1 Januari/January	34
2 Februari/February	32
3 Maret/March	43
4 April/April	44
5 Mei/May	28
6 Juni/June	57
7 Juli/July	41
8 Agustus/August	25
9 September/September	39
10 Oktober/October	26
11 November/November	29
12 Desember/December	33
Jumlah/Total	431
2019	528
2018	478
2017	408
2016	598

Sumber/Source: Pengadilan Negeri Banjarbaru/State Court of Banjarbaru

Tabel
Table 4.3.10

Banyaknya Peristiwa Kejahatan dan Pelanggaran yang Dilaporkan dan Diselesaikan Menurut Jenis Kejahatan di Kota Banjarbaru, 2020
Number of Crime and Offence Reported and Cleared by Kind in Banjarbaru Municipality, 2020

	Jenis Kejahatan/Pelanggaran Kind of Crime and Offence	Dilaporkan Reported	Diselesaikan Cleared	Tersangka Suspect
	(1)	(2)	(3)	(4)
A	KEJAHATAN KONVENSIONAL			
1	Pembunuhan / Kejahatan terhadap Jiwa Orang	3	0	0
2	Penganiayaan Berat (Anirat)	6	6	6
3	Penganiayaan Ringan (Aniring)	17	14	14
4	Pencurian Dgn Pemberatan (Curat)	62	48	62
5	Pencurian Dgn Kekerasan (Curas)	3	2	3
6	Pencurian Biasa (Curbis)	19	17	18
7	Pencurian Ringan	0	0	0
8	Curanmor R2	25	22	40
9	Curanmor R4	0	0	0
10	Perjudian / Permainan Judi	4	4	8
11	Penggelapan	26	19	24
12	Bawa Sajam / Lahgun Sajam	17	17	17
13	Penipuan / Perbuatan Curang	26	13	14
14	Pengrusakan / Menghancurkan Barang	5	3	3
15	Kekerasan dalam Rumah Tangga (KDRT)	6	5	4
16	Kebakaran	14	14	0
17	Pemeriksaan	2	0	0
18	Perzinahan	2	1	2
19	Pemalsuan Surat/Dokumen/Tanda Tangan	1	1	1
20	Pengeroyokan	5	2	5
21	Uu Perlindungan Anak	17	14	25
22	Uu Kesehatan	5	4	4
23	Penemuan Mayat	7	7	0
24	Penemuan Bayi / Janin	7	4	0
25	Perbuatan Yang Tdk Menyenangkan	1	1	1
26	Penadahan	18	18	20
27	Percobaan Curat	8	8	8
28	Percobaan Curbis	0	0	0
29	Penggelapan Dlm Jabatan	4	4	7
30	Penculikan	2	0	0

Lanjutan Tabel / *Continued Table* 4.3.10

Jenis Kejahatan/Pelanggaran Kind of Crime and Offence		Dilaporkan Reported	Diselesaikan Cleared	Tersangka Suspect
(1)	(2)	(3)	(4)	
31	Pencemaran Nama Baik	1	0	0
32	Vcd Porno / Bajakan	1	0	0
33	Perdagangan Manusia / Trafficking In Person (Lokal / Dlm Negeri)	0	0	0
34	Kjht Dunia Maya / Cyber Crime (Lokal / Dlm Negeri)	1	1	1
35	Miras	17	17	17
36	PSK / Tipiring	54	54	54
37	Penghinaan	9	9	9
38	Mengedarkan Obat Keras / Tidak Izin Penedaran	0	0	0
39	Laka Lantas (Tanpa Korban Manusia)	53	46	0
40	Laka Lantas Korban Mati	18	9	2
41	Kejahatan Konvensional Lainnya	16	10	11
	JUMLAH	482	394	380
B	KEJAHATAN TRANSNASIONAL			
1	Narkotika	160	160	246
2	Uang Palsu	0	0	0
3	Psikotropika	0	0	0
4	Pencucian Uang / Money Laundry	0	0	0
5	Kejahatan Ekonomi Lintas Negara / Trans Economy Crime	0	0	0
6	Penyeludupan Dan Perdagangan Senjata Api / Arm Smugling	0	0	0
7	Perdagangan Manusia / Trafficking In Person	0	0	0
8	Kejahatan Dunia Maya / Cyber Crime	2	2	2
9	Perampokan / Pembajakan	0	0	0
10	Kejahatan Transnasional Lainnya	0	0	0
	JUMLAH	162	162	248
C	KEJAHATAN TERHADAP KEKAYAAN NEGARA			
1	Korupsi	2	0	0
2	Illegal Logging	0	0	0
3	Illegal Fishing	0	0	0
4	Illegal Mining	0	0	0
5	Illegal Bbm	3	3	3
6	Pemalsuan Mata Uang / Uang Kertas	0	0	0

Lanjutan Tabel / Continued Table 4.3.10

Jenis Kejahatan/Pelanggaran Kind of Crime and Offence		Dilaporkan Reported	Diselesaikan Cleared	Tersangka Suspect
(1)		(2)	(3)	(4)
7	Penyelundupan	0	0	0
8	Cukai	0	0	0
9	Lingkungan Hidup	0	0	0
10	Karantina	0	0	0
11	Fiskal	0	0	0
12	Pemalsuan Mata Uang Dan Uang Kertas	0	0	0
13	Imigrasi	0	0	0
14	Pajak	0	0	0
15	Pel Di Landas Kontinen Indonesia	0	0	0
16	Pel Ketentuan Perikanan	0	0	0
17	Pel Wil Perairan	0	0	0
18	Kejahatan terhadap Kekayaan Negara Lainnya	0	0	0
JUMLAH		5	3	3
D KEJAHATAN BERIMPLIKASI KONTIJENSI				
1	Konflik Sara (Suku, Agama, Ras Dan Antar Golongan)	0	0	0
2	Separatisme	0	0	0
3	Bencana Alam	0	0	0
4	Terorisme	0	0	0
5	Thdp Keamanan Negara / Makar	0	0	0
6	Thdp Martabat Kedudukan Pres/Waspres	0	0	0
7	Konflik Oknum TNI - Polri / Konflik Aparat	0	0	0
8	Bentrok Massa	0	0	0
9	Pemogokan Buruh	0	0	0
10	Unjuk Rasa Anarkis	0	0	0
11	Perkelahian Pelajar / Mahasiswa	0	0	0
12	Perkelahian Tanding Satu / Lawan Satu	0	0	0
13	Kejahatan Berimplikasi Kontijensi Lainnya	0	0	0
JUMLAH		0	0	3
Jumlah/Total		649	559	631

Sumber/Source: Polresta Banjarbaru/Resort Police of Banjarbaru

Tabel
Table 4.3.11

Jumlah Gangguan Kamtibmas yang Ditangani Kantor Satuan Polisi Pamong Praja Menurut Jenis Tindakan di Kota Banjarbaru, 2020
Total Disruption of National Security Order Police That Handled By Police Civil Services By Type of Action in Banjarbaru Municipality, 2020

No	Uraian Description		Jumlah Total	
	(1)		(2)	
1	Protokol Kesehatan	Perwali 27 Tahun 2020	172	Kasus
2	Penyelenggaraan Reklame	Perda No 2 Tahun 2011	33	Kasus
3	Minuman Beralkohol	Pasal 27 Perda 6/2014	50	Kasus
		Pasal 2 Perda 5/2006		
4	Anak Punk	Perda 6 Tahun 2014	39	Kasus
5	Izin Mendirikan Bangunan	Perda No 35 Tahun 2011	1	Kasus
6	Pengelolaan RUMah Kost	Perda No 1 Tahun 2013	10	Kasus
7	Operasional Hiburan Umum	Perda No 14 Tahun 2015	1	Kasus
8	Pedagang Kaki Lima	Psal 12 Perda 6/2014	129	Kasus
9	PMKS	Perda No 6 Tahun 2014	18	Kasus
10	Ceceran Tanah Urug	Psal 5c Perda 6/2014	1	Kasus
11	Peternakan	Perda 13 Tahun 2014	6	Kasus
12	Bising		2	Kasus
13	PSK		6	Kasus
14	Suara Bising	Perda 6 Tahun 2014	4	Kasus
Jumlah/Total			300	Kasus
2019			170	Kasus
2018			553	Kasus
2017			620	Kasus
2016			948	Kasus

Sumber/ Source: Satuan Polisi Pamong Praja Banjarbaru/Police Officer's Civil Services of Banjarbaru Municipality

4.4 AGAMA DAN SOSIAL LAINNYA RELIGION AND OTHER SOCIAL AFFAIRS

Tabel 4.4.1 Jumlah Penduduk Menurut Kecamatan dan Agama yang Dianut di Kota Banjarbaru, 2020
Table 4.4.1 Population by Subdistrict and Religion in Banjarbaru Municipality, 2020

Kecamatan Subdistrict	Islam	Protestan Protestant	Katolik Catholic	Hindu	Budha Buddha	Lainnya Others
(1)	(2)	(3)	(4)	(5)	(6)	(7)
Landasan Ulin	64 725	3 028	752	160	24	-
Liang Anggang	38 014	730	260	66	123	-
Cempaka	32 203	168	196	11	3	-
Banjarbaru Utara	45 833	2 064	716	98	46	-
Banjarbaru Selatan	43 476	1 277	434	56	66	-
Kota Banjarbaru	224 251	7 267	2 358	391	262	-

Sumber/ Source: Kementerian Agama Kota Banjarbaru/Regional Office of Ministry of Religious Affair of Banjarbaru Municipality

Tabel
Table 4.4.2**Jumlah Tempat Peribadatan Menurut Kecamatan di Kota Banjarbaru, 2020**
Number of Places of Worship by Subdistrict in Banjarbaru Municipality, 2020

Kecamatan Subdistrict	Mesjid Mosque	Mushalla Langgar Prayer Room	Gereja Protestan Protestant Church	Gereja Katholik Catholic Church	Pura Temple	Vihara Vihara
(1)	(2)	(3)	(4)	(5)	(6)	(7)
Landasan Ulin	30	40	2	1	-	-
Liang Anggang	17	54	-	-	-	-
Cempaka	16	41	-	-	-	-
Banjarbaru Utara	26	40	3	1	-	-
Banjarbaru Selatan	18	68	3	-	1	-
Kota Banjarbaru	107	243	8	2	1	-

Sumber/ Source: Kementerian Agama Kota Banjarbaru/Regional Office of Ministry of Religious Affair of Banjarbaru Municipality

Tabel 4.4.3 Jumlah Desa/Kelurahan yang Mengalami Bencana Alam¹ Menurut Kecamatan di Kota Banjarbaru, 2019-2021
Table Number of Villages that Had Natural Disaster¹ by Subdistrict in Banjarbaru Municipality, 2019-2021

Kecamatan Subdistrict	Banjir/Flood		
	2019	2020	2021
(1)	(2)	(3)	(4)
Landasan Ulin	2	0	1
Liang Anggang	0	0	0
Cempaka	1	0	2
Banjarbaru Utara	0	0	0
Banjarbaru Selatan	0	0	0
Kota Banjarbaru	3	0	0

Lanjutan Tabel/*Continued Table 4.4.3*

Kecamatan Subdistrict	Gempa Bumi/ <i>Earthquake</i>		
	2019	2020	2021
(1)	(5)	(6)	(7)
Landasan Ulin	0	0	0
Liang Anggang	0	0	0
Cempaka	0	0	0
Banjarbaru Utara	0	0	0
Banjarbaru Selatan	0	0	0
Kota Banjarbaru	0	0	0

Lanjutan Tabel/*Continued Table 4.4.3*

Kecamatan Subdistrict	Tanah Longsor/ <i>Landslide</i>		
	2019	2020	2021
(1)	(8)	(9)	(10)
Landasan Ulin	0	0	0
Liang Anggang	0	0	0
Cempaka	0	1	0
Banjarbaru Utara	0	0	0
Banjarbaru Selatan	0	0	0
Kota Banjarbaru	0	1	0

Catatan/*Note*: ¹ Desa pada tabel ini termasuk Unit Permukiman Transmigrasi (UPT) yang masih dibina oleh kementerian terkait dan nagari di Kabupaten/Kota Sumatera Barat/
Villages in this table are included in Transmigration Settlement Unit which is still fostered by the relevant ministries and the nagari in the Province of Sumatera Barat

² Terjadi dalam tiga tahun terakhir sampai dengan saat pencacahan/*Occured during the last three years by the time of enumeration*

Sumber/*Source*: BPS, Pendataan Potensi Desa (Podes)/*BPS-Statistics Indonesia, Village Potential Data Collecting*

Tabel
Table 4.4.4

Jumlah Pengunjung dan Anggota pada Unit Perpustakaan Daerah Kota Banjarbaru, 2020
Number of Visitors and Members of Regional Library Units of Banjarbaru Municipality, 2020

Bulan Months	Pengunjung Visitors	Anggota Members
(1)	(2)	(3)
1 Januari/January	1 124	9
2 Februari/February	1 378	101
3 Maret/March	568	-
4 April/April	-	-
5 Mei/May	-	-
6 Juni/June	-	-
7 Juli/July	76	12
8 Agustus/August	317	4
9 September/September	233	56
10 Oktober/October	342	68
11 November/November	401	15
12 Desember/December	623	27
Jumlah/Total	5 062	292
2019	65 899	1 023
2018	52 854	1 164
2017	59 079	2 124
2016	62 067	2 211

Sumber/ Source: Dinas Arsip dan Perpustakaan Daerah/ Regional Office of Libraries and Archives of Banjarbaru Municipality

Tabel
Table 4.4.5

**Jumlah Pengunjung Menurut Tingkat Pendidikan pada
Unit Perpustakaan Daerah Kota Banjarbaru, 2016-
2020**
*Number of Regional Library Visitors by Education of
Banjarbaru Municipality, 2016-2020*

Tingkat Pendidikan Education Degrees		2016	2017	2018	2019	2020
(1)	(2)	(3)	(4)	(5)	(6)	
01	PAUD	1 968	478	3 799	4 149	66
02	TK	2 687	1 111	3 797	4 777	73
03	SD	22 126	29 438	32 175	29 088	476
04	SMP	7 594	4 222	2 848	5 171	234
05	SMA	3 821	2 814	2 448	4 190	492
06	Mahasiswa	17 851	15 583	11 867	10 777	2 326
07	Umum	5 192	851	5 274	5 761	1 171
08	PNS	774	56	687	1 964	94
09	POLRI/TNI	54	4 526	37	22	0
Jumlah/Total		62 067	59 079	62 932	65 899	4 932

Sumber/ Source: Dinas Arsip dan Perpustakaan Daerah/ *Regional Office of Libraries and Archives of Banjarbaru Municipality*

Tabel 4.4.6
Table

Jumlah Pengunjung Museum Lambung Mangkurat Menurut Jenis Kelamin dan Jenis Pengunjung di Kota Banjarbaru, 2020
Number of Lambung Mangkurat Museum Visitors By Sex and Type of Visitors in Banjarbaru Municipality, 2020

Pengunjung Visitors	Laki-laki Man	Perempuan Woman	Jumlah Total
(1)	(2)	(3)	(4)
1 TK	939	1 070	2 009
2 SD	1 520	1 687	3 207
3 SMP	765	919	1 684
4 SMA	409	474	883
5 Mahasiswa	269	389	658
6 Tamu Asing	5	1	6
7 Tamu Negara	2	2	4
8 Tamu Peneliti	0	3	3
9 Tamu Umum	1 303	2 062	3 365
Jumlah/Total	5 212	6 607	11 819
2019	24 332	2 9287	53 619
2018	24 731	32 220	56 951
2017	29 512	40 927	70 439
2016	34 358	47 534	81 892

Sumber/Source: Museum Lambung Mangkurat/Lambung Mangkurat Museum

Tabel
Table 4.4.7**Jumlah Pengunjung Museum Lambung Mangkurat
Menurut Jenis Kelamin Setiap Bulan di Kota Banjarbaru,
2020**
**Monthly Number of Lambung Mangkurat Museum Visitors
By Sex in Banjarbaru Municipality, 2020**

Pengunjung Visitors	Laki-laki Man	Perempuan Woman	Jumlah Total
(1)	(2)	(3)	(4)
1 Januari/January	1 508	1 997	3 505
2 Februari/February	2 361	2 983	5 344
3 Maret/March	1 343	1 627	2 997
4 April/April
5 Mei/May
6 Juni/June
7 Juli/July
8 Agustus/August
9 September/September
10 Oktober/October
11 November/November
12 Desember/December
Jumlah/Total	5 212	6 607	11 819
2019	24 332	29 287	53 619
2018	24 731	32 220	56 951
2017	29 512	40 927	70 439
2016	34 358	47 534	81 892

Catatan/Note: Jumlah pengunjung menurun karena pandemik Covid - 19/ *The number of visitors has decreased due to the Covid-19 pandemic*

Sumber/Source: Museum Lambung Mangkurat/Lambung Mangkurat Museum

Tabel
Table 4.4.8**Banyaknya Perkara yang Diterima dan Diselesaikan
Pengadilan Agama Dirinci Setiap Bulan di Kota
Banjarbaru, 2020**
*Monthly Number of Accepted and Decided Cases in
Banjarbaru Municipality, 2020*

Jenis Perkara <i>Kind of Cases</i>	Diterima <i>Accepted</i>	Diselesaikan <i>Decided</i>
(1)	(2)	(3)
Sisa Tahun 2019:	13	
1 Januari/January	155	55
2 Februari/February	71	96
3 Maret/March	65	70
4 April/April	17	43
5 Mei/May	9	23
6 Juni/June	72	58
7 Juli/July	49	57
8 Agustus/August	65	46
9 September/September	116	96
10 Oktober/October	68	85
11 November/November	83	90
12 Desember/December	4	51
Jumlah/ Total	787	770
2019	937	939
2018	915	900
2017	747	720
2016	800	714

Sumber/Source: Pengadilan Agama Kota Banjarbaru/Religion Court of Banjarbaru Municipality

Tabel
Table 4.4.9

**Banyaknya Jenis Perkara yang Diterima dan Diselesaikan
Pengadilan Agama Dirinci per Jenis Perkara di Kota
Banjarbaru, 2020**
*Number of Accepted and Decided Cases by Kind Of Cases in
Banjarbaru Municipality, 2020*

Jenis Perkara Kind of Cases		Diterima Accepted	Diselesaikan Decided
(1)		(2)	(3)
Sisa Tahun 2019:		13	
1.	Izin Poligami	1	1
2.	Pencegahan Perkawinan	0	0
3.	Penolakan Perkawinan Oleh PPN	0	0
4.	Pembatalan Perkawinan	0	0
5.	Kelalaian atas Kewajiban Suami/ Isteri	0	0
6.	Cerai Talak	113	112
7.	Cerai Gugat	435	430
8.	Harta Bersama	4	6
9.	Penguasaan Anak	1	1
10.	Nafkah Anak Oleh ibu	0	0
11.	Hak-hak Bekas Isteri	0	0
12.	Pengesahan Anak	0	0
13.	Pencabutan Kekuasaan Orangtua	1	1
14.	Perwalian	15	15
15.	Pencabutan Kekuasaan Wali	0	0
16.	Penunjukan orang lain sebagai wali	0	0
17.	Ganti rugi terhadap wali	0	0
18.	Asal usul anak	26	26
19.	Pengangkatan Anak	0	0
20.	Penolakan Perkawinan Campuran	0	0
21.	Itsbat Nikah	91	91
22.	Izin Kawin	0	0
23.	Dispensasi kawin	40	40
24.	Wali Adhal	0	0
25.	Ekonomi Syari'ah	2	2

Lanjutan Tabel / *Continued Table 4.4.9*

Jenis Perkara <i>Kind of Cases</i>	Diterima <i>Accepted</i>	Diselesaikan <i>Decided</i>
(1)	(2)	(3)
26. Kewarisan	1	1
27. Wasiat	0	0
28. Hibah	0	0
29. Wakaf	0	0
30. Zakat/Infaq/Shadaqah	0	0
31. Penetapan Ahli Waris	40	40
32. Lain-lain	4	4
Jumlah/Total	787	770
2019	937	939
2018	915	900
2017	747	720
2016	800	631

Sumber/Source: Pengadilan Agama Kota Banjarbaru/Religion Court of Banjarbaru Municipality

Tabel 4.4.10 **Banyaknya Perceraian Dirinci per Jenis Penyebab di Kota Banjarbaru, 2020**
Table 4.4.10 **Number of Divorce by The Kind of Cases in Banjarbaru Municipality, 2020**

	Jenis Penyebab <i>Kind of Causes</i>	Jumlah <i>Total</i>
	(1)	(2)
1	Moral	
	• Poligami tidak sehat	14
	• Krisis Akhlaq	14
	• Cemburu	0
2	Meninggalkan kewajiban	
	• Kawin paksa	0
	• Ekonomi	39
	• Tidak ada tanggung jawab	38
3	Kawin dibawah umur	0
4	Penganiayaan / KDRT	
	Kekejaman Jasmani	4
	Kekejaman Mental	0
5	Dihukum	4
6	Cacat Biologis	0
7	Terus menerus berselisih	
	• Politis	0
	• Gangguan Pihak ketiga	0
	• Tidak ada keharmonisan	362
8	Lain-Lain	5
	Jumlah/Total	480
	2019	549
	2018	508
	2017	444
	2016	491

Sumber/Source: Pengadilan Agama Kota Banjarbaru/Religion Court of Banjarbaru Municipality

Tabel
Table 4.4.11

Jumlah Talak, Cerai dan Rujuk Dirinci Setiap Bulan di Kota Banjarbaru, 2020
Number of Divorce and Reconciliation by Months in Banjarbaru Municipality, 2020

Bulan Months	Cerai Divorce	Talak Talak	Rujuk Rujuk
(1)	(2)	(3)	(4)
1 Januari/January	15	10	0
2 Februari/February	27	6	0
3 Maret/March	40	13	0
4 April/April	39	10	0
5 Mei/May	22	1	0
6 Juni/June	17	7	0
7 Juli/July	45	10	0
8 Agustus/August	15	9	0
9 September/September	28	2	0
10 Oktober/October	48	6	0
11 November/November	51	11	0
12 Desember/December	38	10	0
Jumlah/Total	385	95	0
2019	404	145	0
2018	400	108	0
2017	359	85	0
2016	381	110	0

Sumber/Source: Pengadilan Agama Kota Banjarbaru/Religion Court of Banjarbaru Municipality

Tabel 4.4.12 **Jumlah Pernikahan Dirinci Menurut Kecamatan di Kota Banjarbaru, 2016-2020**
Table **Number of Marriages by Subdistrict in Banjarbaru Municipality, 2016-2020**

Kecamatan Subdistrict	2016	2017	2018	2019	2020
(1)	(2)	(3)	(4)	(5)	(6)
01 Landasan Ulin	353	433	428	496	473
02 Liang Anggang	216	206	263	331	301
03 Cempaka	175	205	265	246	159
04 Banjarbaru Utara	364	293	349	372	352
05 Banjarbaru Selatan	297	298	336	313	313
Jumlah/Total	1 405	1 435	1 641	1 758	1598

Sumber/Source: Kementerian Agama Kota Banjarbaru/Regional Office of Ministry of Religious Affair of Banjarbaru Municipality

Tabel
Table 4.4.13**Jumlah Pernikahan Dirinci Menurut Bulan dan Kecamatan
di Kota Banjarbaru, 2020**
**Monthly Marriages by Subdistrict in Banjarbaru
Municipality, 2020**

Bulan Month	Landasan Ulin	Liang Anggang	Cem- paka	Banjar baru Utara	Banjar baru Selatan	Jumlah Total
(1)	(2)	(3)	(4)	(5)	(6)	(7)
1 Januari/January	34	22	12	33	20	121
2 Februari/February	48	26	18	32	31	155
3 Maret/March	45	36	19	32	37	169
4 April/April	43	19	5	26	28	121
5 Mei/May	9	3	0	7	6	25
6 Juni/June	21	22	7	29	22	101
7 Juli/July	30	19	11	16	26	102
8 Agustus/August	74	49	20	54	52	249
9 September/ September	24	20	17	25	12	98
10 Oktober/October	37	29	19	29	14	128
11 November/ November	53	33	14	34	32	166
12 Desember/ December	55	23	17	35	33	163
Jumlah/Total	473	301	159	352	313	1 598
2019	496	331	246	372	313	1 758
2018	428	263	265	349	336	1 641
2017	433	206	205	283	298	1 435
2016	353	216	175	364	297	1 405

Sumber/Source: Kementerian Agama Kota Banjarbaru/Regional Office of Ministry of Religious Affair of Banjarbaru Municipality

Tabel 4.4.14 **Jumlah Akte Kelahiran dan Perkawinan Dirinci Setiap Bulan di Kota Banjarbaru, 2020**
Table *Number of Birth Certificates and Marriages by Month in Banjarbaru Municipality, 2020*

Bulan Kalender Month	Akte Kelahiran Birth Certificate	Akte Perkawinan Marriage Certificate
(1)	(2)	(3)
1. Januari/January	620	4
2. Februari/February	580	7
3. Maret/March	448	7
4. April/April	251	1
5. Mei/May	293	-
6. Juni/June	548	-
7. Juli/July	523	7
8. Agustus/August	426	2
9. September/September	574	8
10. Oktober/October	528	7
11. November/November	569	8
12. Desember/December	524	6
Jumlah/Total	5 884	57
2019	5 906	79
2018	6 054	58
2017	6 245	58
2016	4 163	36

Sumber/Source: Dinas Kependudukan dan Pencatatan Sipil Kota Banjarbaru/Regional Office of Citizenship and Civil Registration of Banjarbaru Municipality

Tabel 4.4.15 **Jumlah Akte Kelahiran Menurut Jenisnya Dirinci Setiap Bulan di Kota Banjarbaru, 2020**
Table 4.4.15 **Monthly Birth Certificates by Types in Banjarbaru Municipality, 2020**

Bulan <i>Month</i>	Umum <i>General</i>	Exam <i>Exam</i>	Jumlah <i>Total</i>
(1)	(2)	(3)	(4)
1. Januari/ <i>January</i>	189	431	620
2. Februari/ <i>February</i>	179	401	580
3. Maret/ <i>March</i>	167	281	448
4. April/ <i>April</i>	169	82	251
5. Mei/ <i>May</i>	173	120	293
6. Juni/ <i>June</i>	253	295	548
7. Juli/ <i>July</i>	183	340	523
8. Agustus/ <i>August</i>	170	256	426
9. September/ <i>September</i>	235	339	574
10. Oktober/ <i>October</i>	216	312	528
11. November/ <i>November</i>	212	357	569
12. Desember/ <i>December</i>	205	319	524
Jumlah/Total	2 351	3 533	5 884
2019	1 259	4 647	5 906
2018	1 206	4 848	6 054
2017	1 022	5 223	6 245
2016	651	3 512	4 163

Sumber/Source: Dinas Kependudukan dan Pencatatan Sipil Kota Banjarbaru/*Regional Office of Citizenship and Civil Registration of Banjarbaru Municipality*

Tabel 4.4.16 **Jumlah Calon Jemaah Haji Menurut Jenis Kelamin dan Kecamatan di Kota Banjarbaru, 2020**
Table **Number of Moslem Pilgrims Aspirant by Sex and Subdistrict in Banjarbaru Municipality, 2020**

Kecamatan Subdistrict	Laki-laki Male	Perempuan Female	Jumlah Total
(1)	(2)	(3)	(4)
01 Landasan Ulin	12	13	25
02 Liang Anggang	4	5	9
03 Cempaka	16	14	30
04 Banjarbaru Utara	18	17	35
05 Banjarbaru Selatan	30	36	66
Jumlah/Total	80	85	165
2019	547	698	1 245
2018	482	592	1 074
2017	422	518	940
2016	392	473	865

Sumber/Source: Kementerian Agama Kota Banjarbaru/Regional Office of Ministry of Religious Affair of Banjarbaru Municipality

Tabel
Table 4.4.17**Jumlah Calon Jemaah Haji Menurut Kelompok Umur dan Kecamatan di Kota Banjarbaru, 2020**
Number of Moslem Pilgrims Aspirant by Age Groups and Subdistrict in Banjarbaru Municipality, 2020

Kecamatan Subdistrict	Kelompok Umur (Tahun)/ Age Groups (Years)					Jumlah Total
	18-30	31-50	51-60	61-70	>70	
(1)	(2)	(3)	(4)	(5)	(6)	(7)
01 Landasan Ulin	3	7	11	3	1	25
02 Liang Anggang	-	5	2	-	2	9
03 Cempaka	6	21	6	3	1	37
04 Banjarbaru Utara	1	11	13	9	3	37
05 Banjarbaru Selatan	1	18	22	10	6	57
Jumlah/Total	11	62	54	25	13	165
2019	283	687	187	82	6	1 245
2018	232	612	177	43	9	1 074
2017	141	537	167	36	12	893
2016	176	503	161	22	3	865

Sumber/Source: Kementerian Agama Kota Banjarbaru/Regional Office of Ministry of Religious Affair of Banjarbaru Municipality

Tabel 4.4.18 **Banyaknya Ulama, Penyuluh Agama, Majelis Ta'lim dan TPA/TKA Menurut Kecamatan di Kota Banjarbaru, 2020**
Number of Clergy, Religious Counselors, Majelis Ta'lim and TPA/TKA by Subdistricts in Banjarbaru Municipality, 2020

Kecamatan Subdistrict	Ulama Clergy	Peyuluh Agama Religious Counselors	Majelis Ta'lim Majelis Ta'lim	TPA/TKA TPA/TKA
(1)	(2)	(3)	(4)	(5)
01 Landasan Ulin	12	10	41	42
02 Llang Anggang	13	10	27	25
03 Cempaka	5	9	23	28
04 Banjarbaru Selatan	10	10	28	26
05 Banjarbaru Utara	8	12	32	34
Jumlah/Total	48	51	151	155
2019	42	51	125	155
2018	42	57	95	146
2017	37	56	95	146
2016	30	190	95	148

Sumber/Source: Kementerian Agama Kota Banjarbaru/Regional Office of Ministry of Religious Affair of Banjarbaru Municipality

Tabel 4.4.19 **Realisasi Pemeriksaan Inspektorat Daerah Kota Banjarbaru, 2020**
Table *Realization Auditing by Regional Inspectorate of Banjarbaru Municipality, 2020*

Bidang Kegiatan Activity Sector	Target	Realisasi Realization	Persentase Percentage (%)	Temuan Found
(1)	(2)	(3)	(4)	(5)
1. Kelurahan dan Kecamatan	11	11	100	11
2. Puskesmas	4	4	100	11
3. SD / SLTP / SMU / SMK	90	90	100	26
4. Dinas / Badan/ Kantor	27	27	100	11
5. Setdako	1	1	100	-
6. Sekretariat DPRD	-	-	-	-
7. UPT Pendidikan Kec. Wilayah I, II dan SKB	-	-	-	-
Jumlah/Total	135	135	100	59
2019	90	90	100	293
2018	96	96	100	97
2017	92	104	100	70
2016	75	79	100	70

Sumber/ Source Inspektorat Daerah Kota Banjarbaru/ Regional Inspectorate of Banjarbaru Municipality

Tabel 4.4.20 Banyaknya Kasus yang Ditemukan dan Diselesaikan Oleh Inspektorat Daerah Kota Banjarbaru, 2020
Table *Number of Cases Found and Solved by Regional Inspectorate of Banjarbaru Municipality, 2020*

Bulan Month	Banyaknya Kasus Number of Cases	
	Kasus Ditemukan Found Cases	Kasus Diselesaikan Solved Cases
(1)	(2)	(3)
1. Januari/January	2	2
2. Februari/February	-	-
3. Maret/March	1	1
4. April/April	1	1
5. Mei/May	-	-
6. Juni/June	-	-
7. Juli/July	-	-
8. Agustus/August	1	1
9. September/September	1	1
10. Oktober/October	-	-
11. Nopember/November	-	-
12. Desember/December	-	-
Jumlah/Total	6	6
2019	11	10
2018	9	9
2017	8	8

Sumber/ Source Inspektorat Daerah Kota Banjarbaru/ Regional Inspectorate of Banjarbaru Municipality

Tabel
Table 4.4.21

**Daftar Ormas yang Mendaftar Keberadaannya di Kota
Banjarbaru, 2020**
*List of Registered Organizations in Banjarbaru
Municipality, 2020*

	Nama Ormas <i>Name of Organizations</i>	Konsentrasi Bidang <i>Concentration</i>
	(1)	(2)
1.	Lembaga Investasi Proyek Kemanusiaan (LPIK)	Investasi
2.	Karang Taruna Tunas Muda Kota Banjarbaru	Sosial
3.	Muslimah Nahdlatul Ulama Kota Banjarbaru	Sosial
4.	ORARI Lokal Kota Banjarbaru	Kesamaan Kegiatan
5.	Wanita Katholik Republik Indonesia Kota Banjarbaru	Sosial Aktif
6.	Dewan Pimpinan Daerah Lembaga Dakwah Islam Indonesia (DPD LDII)	Keagamaan
7.	Lembaga Pengembangan Tilawatil Qur'an (LPTQ)	Pendidikan Keagamaan
8.	Palang Merah Indonesia (PMI) Kota Banjarbaru	Kepalangmerahan
9.	Badan Komunikasi Pemuda Remaja Masjid Indonesia (BKPRMI)	Keagamaan
10.	Idaman Dance Company Kota Banjarbaru	Kesenian
11.	Ikatan Pelajar Nahdlatul Ulama Kota Banjarbaru	Pengkaderan Sosial dan Keagamaan
12.	National Paralympic Committee Cabang Kota Banjarbaru	Keolahragaan disabilitas
13.	Pengurus group Shalawat Raudhatus Syarif	Seni Islam
14.	Gerakan Pramuka Kwartir Cabang	Pendidikan
15.	DPC (GERKATIN) Gerakan Untuk Kesejahteraan Tuna Rungu Indonesia	Pembinaan dan Pengembangan
16.	Lembaga Ja'mi Masjid Al Muhajirin	Keagamaan
17.	Sanggar Senam Citra	Olahraga
18.	Nahdlatul Ulama Kota Banjarbaru	Keagamaan
19.	Komite Nasional Pemuda Indonesia (KNPI) Kota Banjarbaru	Kepemudaan
20.	Yayasan Citra Anak Bangsa Kota Banjarbaru	Sosial Pendidikan
21.	Lembaga Madrasah Diniyah Takmilyah Syafaatul Mu'minin	Pendidikan Keagamaan
22.	Yayasan Citra Babur Rahman Madinatul Ilmi	Pendidikan Keagamaan
23.	Himpunan Mahasiswa Islam (HMI) Cabang Banjarbaru	Kepemudaan
24.	Perkumpulan Perempuan Wirausaha Indonesia (Perwira)	Pemberdayaan Wanita dan Ekonomi
25.	Badan Pengawasan Pembangunan dan Lingkungan Hidup (BPPLH)	Kepemudaan
26.	Lembaga Pemantau Pembangunan daerah (LP2P) Banjarbaru	Sosial Masyarakat
27.	Jaringan Pendamping Kebijakan Pembangunan DPD Kota Banjarbaru	Sosial Masyarakat
28.	Forum Komunikasi Diniyah Takmilyah (FKDT) Kota Banjarbaru	Pendidikan Keagamaan

Lanjutan Tabel / Continued Table 4.4.21

Nama Ormas <i>Name of Organizations</i>		Konsentrasi Bidang <i>Concentration</i>
(1)	(2)	
29.	Taman Anak-Anak AL-Qur'an (TK-A) AL-FATIHAH AR-RAZZAQ	Pendidikan Keagamaan
30.	Ta'mir Masjid Nurul Aman	Pendidikan Keagamaan
31.	Yayasan AT-TAUBAH Banjarbaru	Sosial Keagamaan
32.	Yayasan Mazra'atul Akhirah	Sosial Keagamaan
33.	Yayasan AL-Fattah AR-Razaq	Sosial Aktif
34.	Yayasan Ikhwani Muslimin Banjarbaru	Keagamaan, Sosial, dan Kemanusiaan
35.	Perguruan Pencak Silat Nur Rachmad Cabang Banjarbaru	Olahraga, Seni, dan Kepemudaan
36.	Lembaga Ta'mir Masjid Baiturrahman	Keagamaan
37.	Lembaga Nurul Fattah	Keagamaan
38.	BPK Mulia	Sosial Kemanusiaan
39.	BPK Mufakat	Sosial Kemanusiaan
40.	BPK Landu	Sosial Kemanusiaan
41.	Yayasan Pendidikan Islam Thariqatul Jannati	Pendidikan Keagamaan
42.	Penanggulangan Musibah Kebakaran Pasar Bauntung	Sosial Kemanusiaan
43.	BPK Emergency Kasturi Team	Sosial Kemanusiaan
44.	Lembaga Pendidikan Al Istiqomah	Pendidikan Keagamaan
45.	Radio Antar Penduduk Indonesia (RAPI) Cabang Banjarbaru	Sosial dan Pelayanan Masyarakat
46.	Yayasan An-Nuur Guntung Payung	Pendidikan Keagamaan
47.	Yayasan Masjid Nurul Muhajirin	Pendidikan Keagamaan
48.	Yayasan Masjid AL-Mukarramah	Pendidikan Keagamaan
49.	Yayasan Al-Karomah Kampung Baru	Pendidikan Keagamaan
50.	Yayasan Tunas Kalimantan	Sosial
51.	Perkumpulan Pedagang Kaki Lima Pangeran Suriansyah	Sosial
52.	Badan Pengelola Masjid Al-Mubarakah	Pendidikan Keagamaan
53.	Masjid Al-Manshurin	Kepemudaan
54.	Masjid Al-Hidayah	Sosial Masyarakat
55.	Yayasan Pondok Pesantren Hidayatullah Banjarbaru	Sosial Masyarakat
56.	Lembaga Swadaya Masyarakat KD Intan Jambrud Support Plus Kalsel	Pendidikan Keagamaan

Lanjutan Tabel / *Continued Table* 4.4.21

Nama Ormas <i>Name of Organizations</i>		Konsentrasi Bidang <i>Concentration</i>
(1)	(2)	
57.	Yayasan Majelis Tafsir Al-Quran (MTA) Perwakilan Kota Banjarbaru	Pendidikan Keagamaan
58.	Perkumpulan Dayak Meratus Prov Kalsel	Sosial Aktif
59.	Aliansi Publik Pemantau Penyelenggara Negara (APPN)	Pendidikan
60.	Masjid At-Taqwa	Pendidikan Keagamaan
61.	Masjid Raudhatul Jannah	Pendidikan Keagamaan
62.	Masjid Al-Miftah	Pendidikan Keagamaan
63.	Yayasan Masjid Sirotol Mustaqim Kota Banjarbaru	Pendidikan Keagamaan
64.	Masjid Sabibal Amin	Pendidikan Keagamaan
65.	Masjid Al Muhajirin	Pendidikan Keagamaan
66.	Masjid Al-Ikhlas	Pendidikan Keagamaan
67.	Masjid Mujahidin	Pendidikan Keagamaan
68.	Masjid Darul Falah	Pendidikan Keagamaan
69.	Masjid Al-Muhajirin	Pendidikan Keagamaan
70.	Masjid Al-Mustaqfirin	Pendidikan Keagamaan
71.	Masjid Al-Mujahidin	Pendidikan Keagamaan
72.	Masjid Al-Hamidin	Pendidikan Keagamaan
73.	Pura Jagatnatha Suryanata	Pendidikan Keagamaan
74.	Masjid Darul Muhajirin	Pendidikan Keagamaan
75.	Masjid Noor Ihsan	Pendidikan Keagamaan
76.	Masjid Al Muqaramah	Pendidikan Keagamaan
77.	Masjid Darul Taqwa	Pendidikan Keagamaan
78.	Masjid Baitul Makmur	Pendidikan Keagamaan
79.	Masjid Darul Yaqin	Pendidikan Keagamaan

Sumber/Source: Badan Kesatuan Bangsa dan Politik Kota Banjarbaru/ *Regional Agency for National Unity and Politics of Banjarbaru Municipality*

Tabel
Table 4.4.22**Jumlah Sarana dan Prasarana Penanggulangan Sampah
di Kota Banjarbaru, 2016-2020**
**Numbers of Facilities and Infrastructure Waste Reduction in
Banjarbaru Municipality, 2016-2020**

Sarana dan Prasarana Facilities and infrastructure	Banyak Sarana Number of Facilities				
	2016	2017	2018	2019	2020
(1)	(2)	(3)	(4)	(5)	(6)
1. Truk Sampah	17	17	17	18	18
2. Truk Amrol	24	24	24	25	25
3. Bak Kontainer	80	71	76	86	91
4. Truk Tinja	2	2	2	4	4
5. Tangki Air	1	-	-	-	-
6. Dump Pick Up	3	3	3	3	6
7. TPS	118	116	116	108	107
8. Bak Sampah	102	110	115	118	124
8. TPA	1	1	1	1	1
9. Kendaraan Roda 3	6	8	57	61	60
10. Bobcat	-	-	-	-	-
11. Tenaga Lapangan	221	225	196	213	448
12. Alat Berat	5	5	5	5	5
13. Mobil Trailer	1	1	1	1	1
14. Kendaraan Roda 2 Pool	18	18	18	17	19
15. Kendaraan Roda 2 TPA	0	7	7	8	6

Sumber/Source: Dinas Lingkungan Hidup Kota Banjarbaru/Regional Office of Environment of Banjarbaru Municipality

Tabel
Table 4.4.23

Jumlah Sarana Penanggulangan Sampah dan Rata-rata Kapasitas Muat di Kota Banjarbaru, 2020
Numbers of Waste Reduction Facilities and Its Capacity In Banjarbaru Municipality, 2020

Sarana dan Prasarana Facilities and Infrastructure	Kapasitas Muat(M³) Load Capacity(M³)	Banyak Sarana Number of Facilities
(1)	(2)	(3)
1. Truk Sampah (Dump)	6	18
2. Truk Amrol	7,98	25
3. Bak Kontainer	7,98	91
4. Truk Tinja	4	4
5. Tangki Air	-	-
6. Pick Up	2	2
7. TPS	4	107
8. Bak Sampah	2	124
9. TPA ¹	10Ha	1
10. Kendaraan Roda 3	1	60
11. Bobcat	-	-
12. Tenaga Lapangan	-	448

Catatan/Note : ¹ Satuan kapasitas muat dalam Ha/ ¹The unit of load capacity is Ha

Sumber/Source: Dinas Lingkungan Hidup Kota Banjarbaru/Regional Office of Environment of Banjarbaru Municipality

Tabel 4.4.24 **Jumlah TPS dan/atau Bak Sampah di Kota Banjarbaru Dirinci per Kecamatan di Kota Banjarbaru, 2020**
Table **Numbers of Trash Bin by Subdistricts in Banjarbaru Municipality, 2020**

Kecamatan Subdistrict	Jenis dan Jumlah Bak Sampah Kind and Number of Trash Bin				Volume (M ³) Volume (M ³)
	Bak Kontainer	Bak Ulin	Bak Semen	Bak Kayu/ Lain	
(1)	(2)	(3)	(4)	(5)	(6)
Landasan Ulin	21	-	15	7	211,58
Liang Anggang	3	-	1	-	25,94
Cempaka	3	1	7	5	49,94
Banjarbaru Utara	16	-	-	7	159,68
Banjarbaru Selatan	9	3	9	3	111,82
Jumlah/Total	52	2	15	3	111,82
2019	55	4	41	27	582,9
2018	50	4	44	38	529
2017	50	5	39	28	574,5
2016	69	9	47	25	175,455

Sumber/Source: Dinas Lingkungan Hidup Kota Banjarbaru/Regional Office of Environment of Banjarbaru Municipality

Tabel
Table 4.4.25

Jumlah Bak Sampah yang Diangkut Menurut Frekuensi Pengangkutan Dirinci per Kecamatan di Kota Banjarbaru, 2020

Number of Trash Bin by Frequency of Carriage per Subdistricts in Banjarbaru Municipality, 2020

Kecamatan Subdistricts	Frekuensi Angkut (Kali) Frequencies				
	Tiap Hari	Tiap 2-4 Hari	Tiap Minggu	Tiap 2-3 Kali Seminggu	Lainnya
(1)	(2)	(3)	(4)	(5)	(6)
Landasan Ulin	33	13	-	-	-
Liang Anggang	15	4	-	-	-
Cempaka	10	11	10	1	-
Banjarbaru Utara	31	9	1	-	-
Banjarbaru Selatan	24	7	10	-	-
Jumlah/Total	113	44	21	1	-
2019	79	20	9	-	-
2018	89	26	14	1	-
2017	98	22	12	-	-
2016	74	38	4	1	-

Sumber/Source: Dinas Lingkungan Hidup Kota Banjarbaru/Regional Office of Environment of Banjarbaru Municipality

Tabel
Table 4.4.26**Pelayanan Perizinan Setiap Bulan Melalui BP2T di Kota Banjarbaru, 2020**
Licensing Services by Month in Banjarbaru Municipality, 2020

Jenis Perizinan Type of Licensing	Jan	Feb	Maret	April	Mei	Juni
(1)	(2)	(3)	(4)	(5)	(6)	(7)
I. PERDAGANGAN INDUSTRI JASA						
Surat Izin Usaha Perdagangan (SIUP)	6	15	-	-	-	2
Tanda Daftar Perusahaan (TDP)	170	17	131	82	79	121
Tanda Daftar Industri/Izin Usaha Industri (TDI/IUI)	3	4	-	5	2	-
Kantor Cabang	-	-	-	-	-	-
Izin Pameran dan Promosi Dagang (IPPD)	-	-	-	-	-	-
Izin Penumpukan Industri (IPI)	-	-	-	-	-	-
Izin Usaha Pusat Perbelanjaan (IUPP)	-	-	-	-	-	-
Izin Usaha Toko Modern (IUTM)	-	-	-	-	-	-
II. TATA KOTA DAN TATA RUANG						
Izin Mendirikan Bangunan (IMB)	-	-	-	-	-	-
IMB Perumahan	-	23	13	-	3	4
IMB Tempat Usaha	7	20	6	3	10	11
Non Komersial / Proyek	-	1	-	2	-	-
IMB Reklame	8	7	10	8	4	10
IMB Menara Telekomunikasi	-	-	-	-	-	-
Izin Reklame	15	42	7	16	6	17
Izin Lokasi (IL)	-	-	-	-	-	-
Izin Lokasi Baru	-	-	-	-	-	-
Izin Lokasi Perpanjangan	-	-	-	-	-	-
Izin Usaha Rumah Kos	-	-	-	-	-	-
Izin Lingkungan	1	-	-	-	-	-
Izin Pembuangan Limbah Berbahaya	1	1	1	-	-	-
III. KESEHATAN						
Izin Optikal	-	-	-	1	-	-
Surat Izin Apotik (SIA)	-	6	1	3	2	2
Izin Klinik	1	1	-	1	-	-
Izin Laboratorium	-	-	-	-	-	-
Izin Toko Obat	-	-	1	-	-	3
Izin Klinik Gigi	-	-	-	-	-	-
Izin Klinik Kecantikan	-	-	-	-	-	-
Izin Praktik Dokter Spesialis/ Dokter Umum/ Dokter Gigi Perorangan (SIP)	17	12	12	9	6	13
Surat Izin Praktik Bidan (SIPB)	-	15	-	5	1	1
Izin Praktik Perawat/ Perawat Gigi (SIPP/SIPG)	-	-	1	-	1	-
Izin Praktik Dokter Umum/ Dokter Gigi/ Dokter Spesialis Berkelompok	-	-	-	-	-	-

Lanjutan Tabel /Continued Table 4.4.26

Jenis Perizinan Type of Licensing	Jan	Feb	Maret	April	Mei	Juni
(1)	(2)	(3)	(4)	(5)	(6)	(7)
Surat Izin Praktik Fisioterafis Perorangan (SIPF)	-	3	-	-	-	-
Surat Izin Kerja Analis Kesehatan	-	-	-	-	-	-
Surat Izin Praktik Apoteker (SIPA)	2	8	4	3	2	2
Surat Izin Kerja Tenaga Teknis Kefarmasian (SIPKKT)	1	7	24	4	2	7
Surat Izin Kerja Repraksionis Optision (RO)	-	-	-	1	1	-
Surat Izin Kerja Fisioterapis	-	-	-	-	-	-
Surat Izin Kerja Perawat (SIPP)	4	9	3	10	9	-
Surat Izin Kerja Bidan (SIPB)	4	5	12	-	1	-
Surat Izin Kerja Perawat Gigi	-	-	-	-	-	-
Surat Izin Praktik Ahli Teknologi Laboratorium Medik (SIP-ALTM)	-	-	1	-	-	-
Surat Izin Praktik Terapis Gigi dan Mulut	1	-	-	-	-	-
Surat Izin Terdaftar Pengobatan Tradisional	-	-	-	-	-	-
Izin Mendirikan Rumah Sakit	-	1	-	-	-	-
Izin Operasional Tetap Rumah Sakit	-	2	-	-	1	-
Izin Toko Alat Kesehatan	1	-	-	-	-	-
IV. PERHUBUNGAN						
Izin Tempat Khusus Parkir	-	-	-	-	-	-
Izin Parkir di Tepi Jalan Umum (Insidental)	1	-	-	-	-	-
V. KEPARIWISATAAN						
Izin Usaha Rumah Makan dan Restoran	-	2	1	-	-	-
Izin Perhotelan/Penginapan	1	-	2	-	-	-
Izin Hiburan Umum, Rekreasi dan Olahraga (permanen)	-	-	-	-	-	-
Izin Usaha Perjalanan Wisata	-	-	2	-	-	-
VI. PENDIDIKAN						
Izin Penyelenggaraan PAUD	-	-	-	-	-	-
Izin Penyelenggaraan Kursus & Pelatihan	-	-	-	-	-	-
Izin Penyelenggaraan PKBM	-	-	-	-	-	-
VII. LAIN-LAIN						
Surat Izin Usaha Jasa Konstruksi (IUJK)	-	5	2	1	1	-
Izin Peternakan Unggas	-	-	-	-	-	-
Izin Penelitian Riset/Study Survey	42	37	39	-	-	-
Jumlah	286	383	273	154	131	193
2019	389	257	330	333	290	165
2018	364	330	291	358	361	158
2017	351	353	265	313	324	122
2016	299	291	289	297	307	196

Lanjutan Tabel / Continued Table 4.4.26

Jenis Perizinan Type of Licensing (1)	Juli (8)	Agus (9)	Sep (10)	Okt (11)	Nov (12)	Des (13)
I. PERDAGANGAN INDUSTRI JASA						
Surat Izin Usaha Perdagangan (SIUP)	4	6	-	-	-	-
Tanda Daftar Perusahaan (TDP)	157	209	1 688	2 078	701	14 93
Tanda Daftar Industri/Izin Usaha Industri (TDI/IUI)	4	4	-	-	-	-
Kantor Cabang	-	-	-	-	-	-
Izin Pameran dan Promosi Dagang (IPPD)	-	-	-	-	-	-
Izin Penumpukan Industri (IPI)	-	-	-	-	-	-
Izin Usaha Pusat Perbelanjaan (IUPP)	-	3	-	-	-	-
Izin Usaha Toko Modern (IUTM)	-	-	-	1	-	-
II. TATA KOTA DAN TATA RUANG						
Izin Mendirikan Bangunan (IMB)	-	-	-	-	-	-
IMB Perumahan	14	5	4	5	1	14
IMB Tempat Usaha	19	7	14	13	2	19
Non Komersial / Proyek	-	1	-	-	1	-
1IMB Reklame	4	5	-	7	3	-
IMB Menara Telekomunikasi	-	-	-	5	-	3
Izin Reklame	13	2	5	-	2	-
Izin Lokasi (IL)	-	-	-	-	-	-
Izin Lokasi Baru	-	-	-	-	-	-
Izin Lokasi Perpanjangan	-	-	-	-	-	-
Izin Usaha Rumah Kos	-	1	-	2	-	2
Izin Lingkungan	-	-	-	-	-	-
Izin Pembuangan Limbah Berbahaya	1	-	-	-	-	-
III. KESEHATAN						
Izin Optikal	-	-	-	-	-	-
Surat Izin Apotik (SIA)	-	1	-	1	-	-
Izin Klinik	-	-	-	-	-	-
Izin Laboratorium	-	-	-	-	-	-
Izin Toko Obat	-	1	-	1	-	-
Izin Klinik Gigi	-	-	-	-	-	-
Izin Klinik Kecantikan	-	-	-	1	1	-
Izin Praktik Dokter Spesialis/ Dokter Umum/ Dokter Gigi Perorangan (SIP)	-	4	16	21	16	3
Surat Izin Praktik Bidan (SIPB)	-	3	-	12	6	-
Izin Praktik Perawat/ Perawat Gigi (SIPP/SIPG)	-	-	-	-	-	-
Izin Praktik Dokter Umum/ Dokter Gigi/ Dokter Spesialis Berkelompok	-	-	-	-	-	-
Surat Izin Praktik Fisioterapis Perorangan (SIPF)	-	-	-	-	-	-
Surat Izin Kerja Analisis Kesehatan	-	-	-	-	-	-
Surat Izin Praktik Apoteker (SIPA)	-	4	-	2	4	-

Lanjutan Tabel / Continued Table 4.4.26

Jenis Perizinan Type of Licensing	Juli	Ags	Sep	Okt	Nov	Des
(1)	(8)	(9)	(10)	(11)	(12)	(13)
Surat Izin Kerja Tenaga Teknis Kefarmasian (SIPKKT)	-	4	5	-	5	-
Surat Izin Kerja Repraksionis Optision (RO)	-	-	-	-	-	-
Surat Izin Kerja Fisioterapis	-	-	1	24	23	1
Surat Izin Kerja Perawat (SIPP)	-	6	25	-	-	17
Surat Izin Kerja Bidan (SIPB)	-	-	-	-	-	10
Surat Izin Kerja Perawat Gigi	-	-	-	1	4	-
Surat Izin Praktik Ahli Teknologi Laboratorium Medik (SIP-ALTM)	-	-	-	2	-	-
Surat Izin Praktik Terapis Gigi dan Mulut	-	-	-	-	-	-
Surat Izin Terdaftar Pengobatan Tradisional	-	-	-	-	-	-
Izin Mendirikan Rumah Sakit	-	-	-	-	-	-
Izin Operasional Tetap Rumah Sakit	-	-	-	-	-	1
Izin Toko Alat Kesehatan	-	-	-	-	-	-
IV. PERHUBUNGAN						
Izin Tempat Khusus Parkir	-	-	-	-	-	-
Izin Parkir di Tepi Jalan Umum (Insidentil)	-	-	-	-	-	-
V. KEPARIWISATAAN						
Izin Usaha Rumah Makan dan Restoran	3	-	-	-	1	-
Izin Perhotelan/Penginapan	-	-	-	1	-	-
Izin Hiburan Umum, Rekreasi dan Olahraga (permanen)	-	1	2	-	2	-
Izin Usaha Perjalanan Wisata	1	-	-	2	-	-
VI. PENDIDIKAN						
Izin Penyelenggaraan PAUD	-	-	-	1	-	1
Izin Penyelenggaraan Kursus & Pelatihan	-	-	-	-	1	-
Izin Penyelenggaraan PKBM	-	-	-	-	-	-
VII. LAIN-LAIN						
Surat Izin Usaha Jasa Konstruksi (IUJK)	13	12	-	-	-	-
Izin Peternakan Unggas	-	-	-	-	-	-
Izin Penelitian Riset/Study Survey	-	-	33	44	34	-
Jumlah	233	279	1793	2224	807	1565
2019	363	373	117	127	109	134
2018	418	353	229	348	266	213
2017	191	238	309	315	289	308
2016	124	211	233	277	283	270

Sumber/Sources: Dinas Penanaman Modal dan Pelayanan Terpadu Satu Pintu Kota Banjarbaru/
Department of Investment and One Door Integrated Service of Banjarbaru Municipality

Tabel 4.4.27 **Jumlah Pengurusan IMB di Kota Banjarbaru, 2020**
Table 4.4.27 **Number of Building Permit Administration In Banjarbaru Municipality, 2020**

Bulan Month	Jumlah Pengurusan IMB Number of Building Permit Administration
(1)	(2)
1. Januari/ <i>January</i>	30
2. Februari/ <i>February</i>	93
3. Maret/ <i>March</i>	36
4. April/ <i>April</i>	29
5. Mei/ <i>May</i>	23
6. Juni/ <i>June</i>	42
7. Juli/ <i>July</i>	50
8. Agustus/ <i>August</i>	20
9. September/ <i>September</i>	23
10. Oktober/ <i>October</i>	30
11. Nopember/ <i>November</i>	9
12. Desember/ <i>December</i>	36
Jumlah/Total	421
2019	680
2018	545
2017	448
2016	263

Sumber/Sources: Dinas Penanaman Modal dan Pelayanan Terpadu Satu Pintu Kota Banjarbaru/
 Department of Investment and One Door Integrated Service of Banjarbaru Municipality

Tabel
Table 4.4.28

**Jumlah Sertifikat Tanah yang Dikeluarkan Kantor
Pertanahan di Kota Banjarbaru, 2020**
*Total Land Certificates Issued by Land Office in Banjarbaru
Municipality, 2020*

Bulan Month	Surat Keputusan Hak Atas Tanah Land Right Decree					
	Hak Milik Property	Hak Pakai Right of Property	Hak Guna Bangunan Building Usage Rights	Hak Guna Usaha Rights of Tenure by Long Lease	Hak Tanggungan Mortgage	Wakaf Benefaction
(1)	(2)	(3)	(4)	(5)	(6)	(7)
1. Januari/January	68	3	3	0	186	1
2. Februari/February	21	3	1	0	173	2
3. Maret/March	35	5	1	0	277	1
4. April/April	432	10	4	0	125	4
5. Mei/May	212	7	0	0	51	0
6. Juni/June	326	0	3	0	135	2
7. Juli/July	218	4	2	0	90	2
8. Agustus/August	195	1	1	0	42	0
9. September/September	49	4	5	0	105	0
10. Oktober/October	25	0	1	0	84	0
11. November/November	38	0	0	0	109	0
12. Desember/December	32	1	0	0	96	0
Jumlah/Total	1 651	38	21	0	1 473	12
2019	713	9	39	0	1 200	0
2018	587	0	25	7	828	0
2017	756	0	10	0	1 740	0
2016	743	0	0	0	1 818	0

Lanjutan Tabel / Continued Table 4.4.28

Bulan Month	Surat Keputusan Hak Atas Tanah Land Right Decree						Sk. Hak
	Roya	Balik Nama	Pe-ngecekan	Pemecahan	Pemisahan	Penggabungan	
(1)	(2)	(3)	(4)	(5)	(6)	(7)	(8)
1. Januari/January	140	466	411	4	160	1	24
2. Februari/February	103	330	492	14	82	1	21
3. Maret/March	107	387	514	66	142	1	14
4. April/April	68	340	428	22	54	5	30
5. Mei/May	45	208	373	55	136	1	20
6. Juni/June	75	322	367	9	128	3	38
7. Juli/July	92	376	510	10	132	2	24
8. Agustus/August	97	268	559	22	110	4	15
9. September/September	133	480	703	10	56	1	17
10. Oktober/October	104	333	623	3	222	0	9
11. November/November	100	385	740	108	182	2	10
12. Desember/December	112	395	625	0	188	0	16
Jumlah/Total	1 176	4 290	6 345	323	1 592	21	238
2019	1 422	4 344	6 898	1 320	2 393	37	680
2018	1 520	4 168	7 500	1 079	2 821	88	664
2017	951	5 193	6 312	1 680	2 896	78	756
2016	1 056	5 129	-	1 163	-	37	806

Sumber/Source: Badan Pertanahan Kota Banjarbaru/ National Land Board of Banjarbaru Municipality

4.5 KEMISKINAN DAN PEMBANGUNAN MANUSIA POVERTY AND HUMAN DEVELOPMENT

Tabel 4.5.1 **Garis Kemiskinan, Jumlah, dan Persentase Penduduk Miskin di Kota Banjarbaru, 2012–2020**
Poverty Line, Number, and Percentage of Poor People in Banjarbaru Municipality, 2012–2020

Tahun Year	Garis Kemiskinan (rupiah/kapita/ bulan) Poverty Line (rupiah/capita/ month)	Jumlah Penduduk Miskin (ribu) Number of Poor People (thousand)	Persentase Penduduk Miskin Percentage of Poor People
(1)	(2)	(3)	(4)
2012	369 961	11 126	5,16
2013	408 649	9 997	4,50
2014	436 795	9 965	4,35
2015	463 579	11 460	4,90
2016	505 380	11 060	4,62
2017	539 608	11 540	4,68
2018	572 195	10 643	4,19
2019	614 757	11 221	4,30
2020	652 030	10 745	4,01

Sumber/Source: BPS, Survei Sosial Ekonomi Nasional Maret/BPS-Statistics Indonesia, March National Socioeconomic Survey

Tabel 4.5.2 **Indeks Kedalaman Kemiskinan dan Indeks Keparahan Kemiskinan di Kota Banjarbaru 2012–2020**
Poverty Gap Index and Poverty Severity Index in Banjarbaru Municipality, 2012–2020

Tahun Year	Indeks Kedalaman Kemiskinan Poverty Gap Index	Indeks Keparahan Kemiskinan Poverty Severity Index
(1)	(2)	(3)
2012	0,48	0,08
2013	0,34	0,04
2014	0,36	0,05
2015	0,52	0,10
2016	0,66	0,15
2017	0,66	0,14
2018	0,52	0,11
2019	0,86	0,26
2020	0,48	0,10

Sumber/Source: BPS, Survei Sosial Ekonomi Nasional Maret/BPS-Statistics Indonesia, March National Socioeconomic Survey

05

PERTANIAN, KEHUTANAN, PETERNAKAN, DAN KEHUTANAN

AGRICULTURE, FORESTRY, LIVESTOCK, AND FISHERY

<https://banjarbarukota.bps-go.id>

PENJELASAN TEKNIS

TECHNICAL NOTES

1. **Lahan sawah** adalah lahan pertanian yang berpetak-petak dan dibatasi oleh pematang (galengan), saluran untuk menahan/ menyalurkan air, yang biasanya ditanami padi sawah tanpa memandang dari mana diperoleh atau status lahan tersebut. Lahan yang dimaksud termasuk lahan yang terdaftar di Pajak Bumi Bangunan, luran Pembangunan Daerah, lahan bengkok, lahan serobotan, lahan rawa yang ditanami padi dan lahan bekas tanaman tahunan yang telah dijadikan sawah, baik yang ditanami padi, palawija atau tanaman semusim lainnya.
2. **Tegal/Kebun** adalah lahan pertanian bukan sawah (lahan kering) yang ditanami tanaman semusim atau tahunan dan terpisah dengan halaman sekitar rumah serta penggunaannya tidak berpindah pindah.
3. **Ladang/Huma** adalah lahan pertanian bukan sawah (lahan kering) yang biasanya ditanami tanaman semusim dan penggunaannya hanya semusim atau dua musim, kemudian akan ditinggalkan bila sudah tidak subur lagi (berpindah-pindah). Kemungkinan lahan ini beberapa tahun kemudian akan dikerjakan kembali jika sudah subur.

1. **Wetland** is agricultural land that separated by small dykes to resist water, where the main crop is usually wetland paddy without considering where it is got from or the status of the land. It includes the land that is registered at land income tax office, regional development contribution, 'bengkok' land, illegal ownership, swamps for rice cultivation, and annual crop land mark that has been used as rice field, which are both planted with paddy, secondary crops or the other seasonal crops.
2. **Dry field/Garden** is an dryland (unirrigated land) which is planted with seasonal or annual crops and separately from the yard around the house without shifting
3. **Unirrigated agricultural field /Shifting cultivation land** is dryland (unirrigated land) that usually is cultivated for seasonal crops and utilized only for one or two seasons, then it will be left when it is not fertile (shifting). Maybe, this land will be used again in a few years if it has been fertile.

1. **Lahan yang sementara tidak diusahakan** adalah lahan yang biasanya diusahakan tetapi untuk sementara (lebih dari 1 (satu) tahun tetapi kurang dari atau sama dengan 2 (dua) tahun) tidak diusahakan, termasuk lahan sawah yang tidak diusahakan selama lebih dari 2 (dua) tahun.
 2. **Data pokok tanaman pangan yang dikumpulkan** adalah luas panen dan produktivitas (hasil per hektar). Produksi tanaman pangan merupakan hasil perkalian antara luas panen dengan produktivitas. Pengumpulan data luas panen dilakukan setiap bulan dengan pendekatan area kecamatan di seluruh wilayah Indonesia. Pengumpulan data produktivitas dilakukan melalui pengukuran langsung pada plot ubinan berukuran 2½ m x 2½ m. Pengumpulan data produktivitas dilakukan setiap subround (empat bulanan) pada waktu panen petani.
 3. **Data produksi padi dan palawija yang disajikan** adalah dalam kualitas: gabah kering giling (padi), pipilan kering (jagung), biji kering (kedelai dan kacang tanah), dan umbi basah (ubi kayu dan ubi jalar).
1. *Temporarily unused land is land that is regularly used but temporarily (more than a year but less or equal than two years) is unused, it includes wetland that is not cultivated more than two years.*
 2. *The main food crops data collected consists of harvested area and productivity (yield per hectare). Food crops production is generated by harvested area multiplied by productivity. The harvested area data is collected every month using Subdistrict area approach in all Subdistrict in Indonesia. The productivity data collection is conducted by a direct measurement in 2½m x 2½m crop cutting plot. The productivity measurement is conducted in every subround (four monthly) at the time when farmers are harvesting their crops.*
 3. *Production of paddy and secondary crops data are presented in the form of: dry unhusked rice (paddy), dry loose maize (maize), dry shells crops (soybeans and peanuts), and fresh roots (cassava and sweet potatoes).*

4. Tanaman sayuran dan buah-buahan semusim.

Tanaman sayuran semusim adalah tanaman sumber vitamin, garam mineral dan lain-lain yang dikonsumsi dari bagian tanaman yang berupa daun, bunga, buah, dan umbinya, yang berumur kurang dari satu tahun.

Tanaman buah-buahan semusim adalah tanaman sumber vitamin, garam mineral, dan lain-lain yang dikonsumsi dari bagian tanaman yang berupa buah, berumur kurang dari satu tahun, tidak berbentuk pohon/rumpun tetapi menjalar dan berbatang lunak. Tanaman buah-buahan dan sayuran tahunan

5. Tanaman buah-buahan tahunan

adalah tanaman sumber vitamin, garam mineral, dan lain-lain yang dikonsumsi dari bagian tanaman yang berupa buah dan merupakan tanaman tahunan.

6. Tanaman sayuran tahunan

adalah tanaman sumber vitamin, garam mineral, dan lain-lain yang dikonsumsi dari bagian tanaman yang berupa daun dan atau buah yang berumur lebih dari satu tahun.

7. Tanaman biofarmaka adalah tanaman yang bermanfaat untuk obat-obatan, kosmetik, dan kesehatan yang dikonsumsi

4. Seasonal vegetable and fruit plants.

Seasonal vegetable plants are plants which are the sources of vitamin, mineral salt, etc, consumed from the part of the plant in the form of leaf, flower, fruit, and root with the age of less than one year.

Seasonal fruit plants are plants which are the sources of vitamin, mineral salt, etc, consumed from the part of the plant in the form of fruits. These plants are creeps with the age of less than one year.

5. Annual fruit plants

are plants which are the sources of vitamin, contained mineral salt, etc, consumed from the part of plant in the form of fruit and more than one year of age.

6. Annual vegetable plants

are plants which are the sources of vitamin, contained mineral salt, etc, consumed from the part of the plant in the form of vegetable and more than one year of age.

7. Medicinal plants

are plants which are useful for medicine. It is consumed from part of the plant such as leaf, flower, fruit, tuber,

atau digunakan dari bagian-bagian tanaman seperti daun, batang, buah, umbi (rimpang) ataupun akar.

and root.

8. Tanaman hias adalah tanaman yang mempunyai nilai keindahan baik bentuk, warna daun, tajuk maupun bunganya, sering digunakan untuk penghias pekarangan dan lain sebagainya.

8. Ornamental plants are plants which have a beauty value, either in shape, colour of leaf or crown of flower, and they are often used as a yard decorator.

9. Luas panen tanaman hortikultura adalah luas tanaman sayuran, buah-buahan, biofarmaka, dan tanaman hias yang diambil hasilnya/dipanen pada periode pelaporan.

9. Harvested area of horticulture is area which vegetable, fruit, medicinal and ornamental plant of crop harvested during the period of report.

10. Luas panen untuk tanaman sayuran adalah luas tanaman yang dipanen sekaligus/habis/dibongkar dan luas tanaman yang dipanen berkali-kali (lebih dari satu kali)/belum habis. Tanaman yang dipanen sekaligus/ habis/dibongkar adalah tanaman yang sehabis panen langsung dibongkar/dicabut, terdiri dari bawang merah, bawang putih, bawang daun, kentang, kol/kubis, kembang kol, petsai/sawi, wortel, lobak, dan kacang merah. Tanaman yang dipanen berkali-kali (lebih dari satu kali)/belum habis adalah tanaman yang pemanenannya lebih dari satu kali dan biasanya dibongkar apabila panen terakhir sudah tidak memadai lagi, terdiri dari: kacang

10. Harvested area of vegetables is area of entirely plant harvested/ demolished and plant harvested several times/undemolished. Entirely plants harvested/ demolished are plants usually harvested once and demolished to be substituted by other plants, consisting of: shallots, garlic, leeks, potato, cabbage, cauli flower, mustard green, carrots, chinese radish, and red kidney beans. Plants harvested several times/ undemolished are plants usually harvested more than once and demolished in the case that the last harvest was economically not profitable. They consist of : yard long beans, chili, small chili, mushroom, tomatoes, egg plant, french beans, cucumber, pumpkin/

panjang, cabe besar, cabe rawit, jamur, tomat, terung, buncis, ketimun, labu siam, kangkung, bayam, melon, semangka, dan blewah.

chajota, swamp cabbage, spinach, melon, watermelon, and blewah.

11. Produksi hortikultura adalah hasil menurut bentuk produk dari setiap tanaman sayuran, buah-buahan, biofarmaka dan tanaman hias yang diambil berdasarkan luas yang dipanen/tanaman yang menghasilkan pada bulan/triwulan laporan.

11. Horticulture production is the standard production quantity form of vegetable, fruit, medicinal and ornamental plant based on harvested area/the number of production plants reported monthly/quarterly.

12. Rumah Tangga Perikanan Tangkap adalah rumah tangga yang melakukan kegiatan penangkapan ikan/binatang air lainnya/tanaman air dengan tujuan sebagian/seluruh hasilnya untuk dijual.

12. A capture fishery household is a household conducting activities in catching fishes/other aquatic animals/aquatic plants, for which the products are wholly or partly to be sold.

13. Rumah Tangga Perikanan Budidaya adalah rumah tangga yang melakukan kegiatan budidaya ikan/binatang air lainnya/tanaman air dengan tujuan sebagian/seluruh hasilnya untuk dijual.

13. An aquaculture fishery household is a household conducting activities in culturing fishes/other aquatic animals/aquatic plants, for which the products are wholly or partly to be sold. different types of parameters.

ULASAN

DESCRIPTION

Empat dari lima kecamatan di Kota Banjarbaru mempunyai lahan pertanian berupa sawah yang masih aktif ditanami padi. Satu-satunya kecamatan yang tidak mempunyai lahan pertanian sawah yaitu kecamatan Banjarbaru Selatan. Total luas panen padi (sawah dan ladang) di Kota Banjarbaru mencapai 1.753 Ha.

Luas lahan perkebunan yang paling luas di Kota Banjarbaru adalah tanaman karet (1.123 ha) diikuti tanaman kelapa sawit (159 ha). Luas dan jumlah produksi yang dihasilkan tanaman perkebunan dapat dilihat pada tabel 5.3.1 – 5.3.4.

Produksi perikanan di Kota Banjarbaru meliputi penangkapan di sungai/rawa, kolam, jaring apung, karamba, dan sawah. Produksi perikanan di Kota Banjarbaru sebagian besar berasal dari budidaya kolam sebesar 1.985,50 ton.

Four of the five Subdistricts in the Banjarbaru have agricultural land which is still active in the form of paddy planted with rice. Banjarbaru Selatan Subdistrict is the only Subdistrict that does not have agricultural land paddy. The total harvested area of rice (rice and field) planting in Banjarbaru reaches 1,753 ha.

The largest plantation area in Banjarbaru was for rubber (1,085 ha) that followed by palm oil (1.123 ha). The area and number of plantations production can be seen in Table 5.3.1-5.3.4.

Fisheries production in Banjarbaru consist capturing in river, pond, net, cage and wetland. Fish production in Banjarbaru mostly come from pond cultivation as 1.985,50 tons.

5.1 TANAMAN PANGAN

FOOD CROPS

Tabel 5.1.1 Luas Panen Tanaman Sayuran Merut Kecamatan dan Jenis Tanaman di Kota Banjarbaru, 2020-2021
Harvested Area of Vegetables by Subdistrict and Kind of Plant in Banjar Baru Municipality, 2020 and 2021

Kecamatan Subdistrict	Bawang Daun/ Scallion (ha/ ha)		Bawang Merah/ Shallots (ha/ ha)		Bawang Putih/ Garlic (ha/ ha)	
	2020	2021	2020	2021	2020	2021
(1)	(2)	(3)	(4)	(5)	(6)	(7)
01 Landasan Ulin	26	17	-	-	-	-
02 Liang Anggang	180	165	-	1	-	-
03 Cempaka	-	-	-	1	-	-
04 Banjarbaru Utara	-	-	-	-	-	-
05 Banjarbaru Selatan	-	-	-	-	-	-
Kota Banjarbaru	206	182	-	2	-	-

Lanjutan Tabel/Continued Table 5.1.1

Kecamatan Subdistrict	Bayam/ Spinach (ha/ ha)"		Blewah/ Blewah (ha/ ha)"		Buncis/ string bean (ha/ ha)"	
	2020	2021	2020	2021	2020	2021
(1)	(8)	(9)	(10)	(11)	(12)	(13)
01 Landasan Ulin	35	55	-	-	2	5
02 Liang Anggang	111	77	-	-	3	4
03 Cempaka	10	4	-	-	1	4
04 Banjarbaru Utara	12	12	-	-	2	-
05 Banjarbaru Selatan	-	-	-	-	-	-
Kota Banjarbaru	168	148	-	-	8	13

Lanjutan Tabel/*Continued Table* 5.1.1

Kecamatan Subdistrict	Cabai Besar/ Chili/ Big chili (ha/ ha)"		Cabai Rawit/ Chili/ Cayenne Pepper (ha/ ha)"		Jamur/ Mushrooms (m ² / m ²)"	
	2020	2021	2020	2021	2020	2021
(1)	(14)	(15)	(16)	(17)	(18)	(19)
01 Landasan Ulin	15	26	12	12	50	275
02 Liang Anggang	4	6	10	11	-	-
03 Cempaka	6	6	1	1	187	142
04 Banjarbaru Utara	11	5	5	3	-	420
05 Banjarbaru Selatan	-	-	-	1	-	-
Kota Banjarbaru	36	42	28	28	237	837

Lanjutan Tabel/Continued Table 5.1.1

Kecamatan Subdistrict	Kacang Merah/ Red Beans (ha/ ha)"		Kacang Panjang/ Long Beans (ha/ ha)"		Kangkung/ Water Spinach (ha/ ha)"	
	2020	2021	2020	2021	2020	2021
(1)	(20)	(21)	(22)	(23)	(24)	(25)
01 Landasan Ulin	-	-	17	20	35	52
02 Liang Anggang	-	-	15	12	101	97
03 Cempaka	-	-	3	2	10	4
04 Banjarbaru Utara	-	-	7	9	12	12
05 Banjarbaru Selatan	-	-	-	-	-	-
Kota Banjarbaru	-	-	42	43	158	165

Lanjutan Tabel/*Continued Table* 5.1.1

Kecamatan Subdistrict	Kembang Kol/ Cauliflower (ha/ha)"		Kentang/Potato (ha/ha)"		Ketimun/Cucumber (ha/ha)"	
	2020	2021	2020	2021	2020	2021
(1)	(26)	(27)	(28)	(29)	(30)	(31)
01 Landasan Ulin	-	-	-	-	15	16
02 Liang Anggang	-	2	-	-	13	10
03 Cempaka	-	-	-	-	-	2
04 Banjarbaru Utara	-	-	-	-	8	8
05 Banjarbaru Selatan	-	-	-	-	-	-
Kota Banjarbaru	-	2	-	-	36	37

Lanjutan Tabel/Continued Table 5.1.1

Kecamatan Subdistrict	Kubis/ Cabbage (ha/ha)"		Labu Siam/Chayote (ha/ha)"		Lobak/Radish (ha/ha)"	
	2020	2021	2020	2021	2020	2021
(1)	(32)	(33)	(34)	(35)	(36)	(37)
01 Landasan Ulin	-	-	-	-	-	-
02 Liang Anggang	-	-	-	-	-	-
03 Cempaka	-	-	-	-	-	-
04 Banjarbaru Utara	-	-	-	-	-	-
05 Banjarbaru Selatan	-	-	-	-	-	-
Kota Banjarbaru	-	-	-	-	-	-

Lanjutan Tabel/*Continued Table 5.1.1*

Kecamatan Subdistrict	Melon/Melon (ha/ha)"		Paprika/Bell Pepper (ha/ha)"		Petai/Sawi/ Chinese Cabbage/mustard green (ha/ha)"	
	2020	2021	2020	2021	2020	2021
(1)	(38)	(39)	(40)	(41)	(42)	(43)
01 Landasan Ulin	5	14	-	-	34	50
02 Liang Anggang	1	2	-	-	114	122
03 Cempaka	10	3	-	-	11	3
04 Banjarbaru Utara	3	2	-	-	11	12
05 Banjarbaru Selatan	-	-	-	-	-	-
Kota Banjarbaru	19	21	-	-	170	188

Lanjutan Tabel/Continued Table 5.1.1

Kecamatan Subdistrict	Semangka/Water Melon (ha/ha)"		Stroberi/Strawberry (ha/ha)"		Terung/Eggplant (ha/ha)"	
	2020	2021	2020	2021	2020	2021
(1)						
01 Landasan Ulin	-	2	-	-	11	12
02 Liang Anggang	-	-	-	-	10	10
03 Cempaka	1	-	-	-	3	2
04 Banjarbaru Utara	6	2	-	-	7	7
05 Banjarbaru Selatan	-	-	-	-	-	-
Kota Banjarbaru	7	3	-	-	31	31

Lanjutan Tabel/*Continued Table* 5.1.1

Kecamatan Subdistrict	"Tomat/ Tomato (ha/ ha)"		"Wortel/ Carrot (ha/ ha)"	
	2020	2021	2020	2021
(1)				
01 Landasan Ulin	15	29	-	-
02 Liang Anggang	14	11	-	-
03 Cempaka	2	2	-	-
04 Banjarbaru Utara	8	7	-	-
05 Banjarbaru Selatan	-	-	-	-
Kota Banjarbaru	39	49	-	-

Catatan/Note: Cabai besar mencakup cabai keriting/ includes curly chilies Jamur merupakan penjumlahan dari jamur lainnya, jamur merang, dan jamur tiram/ mushrooms are the sum of other mushrooms, edible mushrooms, and oyster mushrooms

Sumber/Source: BPS, Statistik Pertanian Hortikultura SPH/ BPS-Statistics Indonesia, Agricultural Statistic for Horticulture SPH

Tabel 5.1.2 **Produksi Padi¹ dan Beras Menurut Kecamatan, 2020**
Table **Paddy and Rice Production¹ by Subdistrict, 2020**

Kecamatan Subdistrict	Produksi Padi (ton GKG) Paddy Production (ton GKG)	Produksi Padi Setara Beras (ton) Rice Equivalent Production (ton)
(1)	(2)	(3)
01 Landasan Ulin
02 Liang Anggang
03 Cempaka
04 Banjarbaru Utara
05 Banjarbaru Selatan
Kota Banjarbaru

Catatan/Note: ¹ Kualitas produksi gabah kering giling/The production is in term of dry unhusked paddy
 Sumber/Source: Dinas Ketahanan Pangan, Pertanian dan Perikanan Kota Banjarbaru/Regional Office of Food Security, Agriculture and Fisheries of Banjarbaru Municipality (Dilolah BPS Kota Banjarbaru/ calculated by BPS-Banjarbaru Munciipality)

Tabel
Table 5.1.3

**Produksi Jagung dan Kedelai Menurut Kecamatan,
2020**
Production of Maize and Soybeans by Subdistrict, 2020

Kecamatan Subdistrict	Produksi Jagung (ton) Maize Production (ton)	Produksi Kedelai (ton) Soybeans Production (ton)
(1)	(2)	(3)
01 Landasan Ulin
02 Liang Anggang
03 Cempaka
04 Banjarbaru Utara
05 Banjarbaru Selatan
Kota Banjarbaru

Sumber/Source: Dinas Ketahanan Pangan, Pertanian dan Perikanan Kota Banjarbaru/Regional Office of Food Security, Agriculture and Fisheries of Banjarbaru Municipality

Tabel 5.1.4 **Luas Tanam, Rusak dan Panen Menurut Jenis Tanaman di Kota Banjarbaru, 2020**
Table 5.1.4 **Planted, Damaged and Harvested Area by Crops in Banjarbaru Municipality, 2020**

Jenis Tanaman Plants	Tanam Planted (Ha)	Rusak Damaged (Ha)	Panen Harvest (Ha)
(1)	(2)	(3)	(4)
01 Padi Sawah	1 752	-	1 741
02 Padi Ladang	7	-	12
03 Padi Sawah + Ladang	1 759	-	1 753
04 Jagung	84	-	97
05 Kacang Tanah	10	-	6
06 Ubi Kayu	27	-	23
07 Ubi Jalar	11	-	16

Sumber/Source: Dinas Ketahanan Pangan, Pertanian dan Perikanan Kota Banjarbaru/Regional Office of Food Security, Agriculture and Fisheries of Banjarbaru Municipality

Tabel
Table 5.1.5**Luas Tanam, Rusak dan Panen Padi Sawah Dirinci Menurut Kecamatan di Kota Banjarbaru, 2020**
Planted, Damaged and Harvested Area Wetland Paddy by Subdistrict in Banjarbaru Municipality, 2020

Kecamatan Subdistrict	Tanam Planted (Ha)	Rusak Damaged (Ha)	Panen Harvest (Ha)
(1)	(2)	(3)	(4)
01 Landasan Ulin	60	-	61
02 Liang Anggang	128	-	119
03 Cempaka	1 413	-	1 411
04 Banjarbaru Utara	151	-	150
05 Banjarbaru Selatan	-	-	-
Kota Banjarbaru	1 752	-	1 741
2019	1 767	-	1 764
2018	1 797	-	1 427
2017	1 874	34,65	1 878
2016	1 881	-	1 826

Sumber/Source: Dinas Ketahanan Pangan, Pertanian dan Perikanan Kota Banjarbaru/Regional Office of Food Security, Agriculture and Fisheries of Banjarbaru Municipality

Tabel 5.1.6 **Luas Tanam, Rusak dan Panen Padi Ladang Dirinci Menurut Kecamatan di Kota Banjarbaru, 2020**
Planted, Damaged and Harvested Area, Dryland Paddy by Subdistrict in Banjarbaru Municipality, 2020

Kecamatan Subdistrict	Tanam Planted (Ha)	Rusak Damaged (Ha)	Panen Harvest (Ha)
(1)	(2)	(3)	(4)
01 Landasan Ulin	-	-	-
02 Liang Anggang	2	-	-
03 Cempaka	5	-	12
04 Banjarbaru Utara	-	-	-
05 Banjarbaru Selatan	-	-	-
Kota Banjarbaru	7	-	12
2019	55	-	96
2018	57	-	6
2017	10	-	17
2016	34	-	27

Sumber/Source: Dinas Ketahanan Pangan, Pertanian dan Perikanan Kota Banjarbaru/Regional Office of Food Security, Agriculture and Fisheries of Banjarbaru Municipality

Tabel
Table 5.1.7**Luas Tanam, Rusak dan Panen Padi (Sawah + Ladang)
Dirinci Menurut Kecamatan di Kota Banjarbaru, 2020
Planted, Damaged and Harvested Area of Paddy by
Subdistrict in Banjarbaru Municipality, 2020**

Kecamatan Subdistrict	Tanam Planted (Ha)	Rusak Damaged (Ha)	Panen Harvest (Ha)
(1)	(2)	(3)	(4)
01 Landasan Ulin	60	-	61
02 Liang Anggang	130	-	119
03 Cempaka	1 418	-	1 423
04 Banjarbaru Utara	151	-	150
05 Banjarbaru Selatan	-	-	-
Kota Banjarbaru	1 759	-	1 753
2019	1 822	-	1 860
2018	1 854	-	1 433
2017	1 884	34,65	1 895
2016	1 915	-	1 853

Sumber/Source: Dinas Ketahanan Pangan, Pertanian dan Perikanan Kota Banjarbaru/Regional Office of Food Security, Agriculture and Fisheries of Banjarbaru Municipality

Tabel 5.1.8 Luas Tanam, Rusak dan Panen Tanaman Jagung Dirinci Menurut Kecamatan di Kota Banjarbaru, 2020
Table 5.1.8 Planted, Damaged and Harvested Area of Corn by Subdistrict in Banjarbaru Municipality, 2020

Kecamatan Subdistrict	Tanam Planted (Ha)	Rusak Damaged (Ha)	Panen Harvest (Ha)
(1)	(2)	(3)	(4)
01 Landasan Ulin	11	-	9
02 Liang Anggang	27	-	38
03 Cempaka	8	-	8
04 Banjarbaru Utara	31	-	12
05 Banjarbaru Selatan	-	-	-
Kota Banjarbaru	77	-	67
2019	84	-	97
2018	252	-	261
2017	191	-	124
2016	173	-	183

Sumber/Source: Dinas Ketahanan Pangan, Pertanian dan Perikanan Kota Banjarbaru/Regional Office of Food Security, Agriculture and Fisheries of Banjarbaru Municipality

Tabel 5.1.9 **Luas Tanam, Rusak dan Panen Tanaman Kacang Tanah Dirinci Menurut Kecamatan di Kota Banjarbaru, 2020**
Planted, Damaged and Harvested Area of Peanuts by Subdistrict in Banjarbaru Municipality, 2020

Kecamatan Subdistrict	Tanam Planted (Ha)	Rusak Damaged (Ha)	Panen Harvest (Ha)
(1)	(2)	(3)	(4)
01 Landasan Ulin	-	-	-
02 Liang Anggang	-	-	1
03 Cempaka	-	-	-
04 Banjarbaru Utara	-	-	-
05 Banjarbaru Selatan	-	-	-
Kota Banjarbaru	-	-	1
2019	10	-	6
2018	3	-	4
2017	7	-	7
2016	3	-	2

Sumber/Source: Dinas Ketahanan Pangan, Pertanian dan Perikanan Kota Banjarbaru/Regional Office of Food Security, Agriculture and Fisheries of Banjarbaru Municipality

Tabel 5.1.10 Luas Tanam, Rusak dan Panen Tanaman Ubi Kayu Dirinci Menurut Kecamatan di Kota Banjarbaru, 2020
Table *Planted, Damaged and Harvested Area of Cassava by Subdistrict in Banjarbaru Municipality, 2020*

Kecamatan Subdistrict	Tanam Planted (Ha)	Rusak Damaged (Ha)	Panen Harvest (Ha)
(1)	(2)	(3)	(4)
01 Landasan Ulin	2	-	1
02 Liang Anggang	7	-	9
03 Cempaka	8	-	5
04 Banjarbaru Utara	8	-	7
05 Banjarbaru Selatan	-	-	-
Kota Banjarbaru	25	-	22
2019	27	-	23
2018	24	-	39
2017	41	-	32
2016	23	-	22

Sumber/Source: Dinas Ketahanan Pangan, Pertanian dan Perikanan Kota Banjarbaru/Regional Office of Food Security, Agriculture and Fisheries of Banjarbaru Municipality

Tabel 5.1.11 Luas Tanam, Rusak dan Panen Tanaman Ubi Jalar Dirinci Menurut Kecamatan di Kota Banjarbaru, 2020
Planted, Damaged and Harvested Area Sweet Potatoes by Subdistrict in Banjarbaru Municipality, 2020

Kecamatan Subdistrict	Tanam Planted (Ha)	Rusak Damaged (Ha)	Panen Harvest (Ha)
(1)	(2)	(3)	(4)
01 Landasan Ulin	-	-	2
02 Liang Anggang	12	-	12
03 Cempaka	-	-	-
04 Banjarbaru Utara	-	-	-
05 Banjarbaru Selatan	-	-	-
Kota Banjarbaru	12	-	14
2019	11	-	12
2018	17	-	20
2017	17	-	24
2016	10	-	12

Sumber/Source: Dinas Ketahanan Pangan, Pertanian dan Perikanan Kota Banjarbaru/Regional Office of Food Security, Agriculture and Fisheries of Banjarbaru Municipality

5.2 HORTIKULTURA
HORTICULTURE

Tabel 5.2.1 **Luas Panen Tanaman Sayuran Menurut Kecamatan dan Jenis Tanaman (ha) di Kota Banjarbaru, 2019 dan 2020**
Table 5.2.1 **Harvested Area of Vegetables by Subdistrict and Kind of Plant in Banjarbaru Municipality (ha), 2019 and 2020**

Kecamatan Subdistrict	Bawang Merah Shallot		Cabai Besar Chili/Big Chili	
	2019	2020*	2019	2020*
(1)	(2)	(3)	(4)	(5)
Landasan Ulin	-	-	9	15
Liang Anggang	-	-	10	4
Cempaka	-	-	3	6
Banjarbaru Utara	1	-	14	11
Banjarbaru Selatan	-	-	-	-
Kota Banjarbaru	1	-	36	36

Lanjutan Tabel/*Continued Table 5.2.1*

Kecamatan <i>Subdistrict</i>	Cabai Rawit <i>Chili/Cayenne Pepper</i>		Kentang <i>Potato</i>	
	2019	2020*	2019	2020*
(1)	(6)	(7)	(8)	(9)
Landasan Ulin	10	12	-	-
Liang Anggang	12	10	-	-
Cempaka	1	1	-	-
Banjarbaru Utara	6	5	-	-
Banjarbaru Selatan	-	-	-	-
Kota Banjarbaru	29	28	-	-

Lanjutan Tabel/*Continued Table 5.2.1*

Kecamatan Subdistrict	Kubis Cabbage		Tomat Tomato	
	2019	2020*	2019	2020*
(1)	(6)	(7)	(8)	(9)
Landasan Ulin	-	-	14	15
Liang Anggang	-	-	11	14
Cempaka	-	-	3	2
Banjarbaru Utara	-	-	8	8
Banjarbaru Selatan	-	-	-	-
Kota Banjarbaru	-	-	36	39

Lanjutan Tabel/*Continued Table 5.2.1*

Kecamatan Subdistrict	Bawang Putih Garlic		Petsai Chinese Cabbage	
	2019	2020*	2019	2020*
(1)	(6)	(7)	(8)	(9)
Landasan Ulin	-	-	35	34
Liang Anggang	-	-	98	114
Cempaka	-	-	12	11
Banjarbaru Utara	-	-	8	11
Banjarbaru Selatan	-	-	-	-
Kota Banjarbaru	-	-	153	170

Sumber/Source: BPS, Statistik Pertanian Hortikultura SPH-SBS/BPS-Statistics Indonesia, *Agricultural Statistic for Horticulture SPH-SBS*

Tabel
Table 5.2.2

Produksi Tanaman Sayuran Menurut Kecamatan dan Jenis Tanaman (kuintal) di Kota Banjarbaru, 2019 dan 2020
Production of Vegetables by Subdistrict and Kind of Plant in Banjarbaru Municipality (quintal), 2019 and 2020

Kecamatan Subdistrict	Bawang Merah Shallot		Cabai Besar Chili/Big Chili	
	2019	2020*	2019	2020*
(1)	(2)	(3)	(4)	(5)
Landasan Ulin	-	-	1 290	2 609
Liang Anggang	-	-	2 271	334
Cempaka	-	-	64	115
Banjarbaru Utara	90	-	656	435
Banjarbaru Selatan	-	-	-	-
Kota Banjarbaru	90	-	4 281	3 493

Lanjutan Tabel/*Continued Table* 5.2.2

Kecamatan <i>Subdistrict</i>	Cabai Rawit <i>Chili/Cayenne Pepper</i>		Kentang <i>Potato</i>	
	2019	2020*	2019	2020*
(1)	(6)	(7)	(8)	(9)
Landasan Ulin	1 004	680	-	-
Liang Anggang	2 244	937	-	-
Cempaka	2	21	-	-
Banjarbaru Utara	355	363	-	-
Banjarbaru Selatan	-	-	-	-
Kota Banjarbaru	3 605	2 001	-	-

Lanjutan Tabel/Continued Table 5.2.2

Kecamatan Subdistrict	Kubis Cabbage		Tomat Tomato	
	2019	2020*	2019	2020*
(1)	(6)	(7)	(8)	(9)
Landasan Ulin	-	-	2 296	2 101
Liang Anggang	-	-	3 466	1 719
Cempaka	-	-	41	17
Banjarbaru Utara	-	-	365	1 233
Banjarbaru Selatan	-	-	-	-
Kota Banjarbaru	-	-	6 168	5 070

Lanjutan Tabel/*Continued Table* 5.2.2

Kecamatan Subdistrict	Bawang Putih Garlic		Petsai Chinese Cabbage	
	2019	2020*	2019	2020*
(1)	(6)	(7)	(8)	(9)
Landasan Ulin	-	-	2 926	3 055
Liang Anggang	-	-	2 257	1 003
Cempaka	-	-	1 600	1 650
Banjarbaru Utara	-	-	32	44
Banjarbaru Selatan	-	-	-	-
Kota Banjarbaru	-	-	6 815	5 752

Sumber/Source: BPS, Statistik Pertanian Hortikultura SPH-SBS/BPS-Statistics Indonesia, Agricultural Statistic for Horticulture SPH-SBS

Tabel
Table 5.2.3

Luas Panen Tanaman Sayuran dan Buah–Buahan Semusim Menurut Jenis Tanaman (ha) di Kota Banjarbaru, 2017–2020

Harvested Area of Seasonal Vegetables and Fruits by Kind of Plant in Banjarbaru Municipality (ha), 2017–2020

Jenis Tanaman Kind of Plants	2017	2018	2019	2020*
(1)	(2)	(3)	(4)	(5)
Bawang Daun/ <i>Wlech Onion</i>	107,00	212,00	187,00	206,00
Bawang Merah/ <i>Shallot</i>	5,00	–	1,00	-
Bawang Putih/ <i>Garlic</i>	–	–	–	-
Bayam/ <i>Spinach</i>	108,00	152,00	145,00	168,00
Blewah/ <i>Cantaloupe</i>	–	–	–	-
Buncis/ <i>Green Bean</i>	13,00	12,00	10,00	8,00
Cabai Besar/ <i>Chili (Capsicum Annum)</i>	42,00	37,00	36,00	36,00
Cabai Rawit/ <i>Chili (Capsicum Frutescens)</i>	46,00	41,00	29,00	28,00
Cabai/ <i>Chili</i>	88,00	78,00	65,00	-
Jamur/ <i>Mushroom</i> ¹	437,00	994,00	336,00	237,00
Kacang Merah/ <i>Red Bean</i>	–	–	–	-
Kacang Panjang/ <i>Yarldlong Bean</i>	32,00	48,00	34,00	42,00
Kangkung/ <i>Kangkong</i>	102,00	134,00	128,00	158,00
Kembang Kol/ <i>Cauliflower</i>	–	3,00	–	-
Kentang/ <i>Potato</i>	–	–	–	-
Ketimun/ <i>Cucumber</i>	29,00	34,00	28,00	36,00
Kubis/ <i>Cabbage</i>	–	1,00	–	-
Labu Siam/ <i>Chayote</i>	–	–	–	-
Lobak/ <i>Radish</i>	–	–	–	-
Parprika/ <i>Bell Pepper</i>	–	–	–	-
Petsai/ <i>Chinese Cabbage</i>	151,00	172,00	153,00	170,00
Terung/ <i>Eggplant</i>	34,00	36,00	30,00	31,00
Tomat/ <i>Tomato</i>	41,00	41,00	36,00	39,00
Wortel/ <i>Carrot</i>	–	–	–	-
Melon/ <i>Melon</i>	12,00	9,00	10,00	19,00
Semangka/ <i>Watermelon</i>	11,00	3,00	–	7,00
Stroberi/ <i>Strawberry</i>	–	–	–	-

Catatan/Note: ¹ Satuan luas panen dalam m²/The unit of harvested area are m²

Sumber/Source: BPS, Statistik Pertanian Hortikultura SPH-SBS/BPS-Statistics Indonesia, Agricultural Statistic for Horticulture SPH-SBS

Tabel
Table 5.2.4

**Produksi Tanaman Sayuran dan Buah–Buahan Semusim
Menurut Jenis Tanaman (kuintal) di Kota Banjarbaru,
2017-2020**

*Production of Seasonal Vegetables and Fruits by Kind of
Plant in Banjarbaru Municipality (quintal), 2017-2020*

Jenis Tanaman Kind of Plants	2017	2018	2019	2020 ^x
(1)	(2)	(3)	(4)	(5)
Bawang Daun/ <i>Wlech Onion</i>	5 557,00	15 870,00	7 552,00	3 272,00
Bawang Merah/ <i>Shallot</i>	405,00	–	90,00	–
Bawang Putih/ <i>Garlic</i>	–	–	–	–
Bayam/ <i>Spinach</i>	5 746,00	6 167,00	3 538,00	2 453,00
Blewah/ <i>Cantaloupe</i>	–	–	–	–
Buncis/ <i>Green Bean</i>	1 509,00	3 220,00	1 590,00	1 196,00
Cabai Besar/ <i>Chili (Capsicum Annum)</i>	4 409,00	4 813,00	4 281,00	3 493,00
Cabai Rawit/ <i>Chili (Capsicum Frutescens)</i>	4 249,00	6 030,00	3 605,00	2 001,00
Cabai/ <i>Chili</i>	8 658,00	10 843,00	7 886,00	–
Jamur/ <i>Mushroom</i> ¹	13 611,00	7 648,00	6 587,00	13 716
Kacang Merah/ <i>Red Bean</i>	–	–	–	–
Kacang Panjang/ <i>Yarldlong Bean</i>	4 605,00	8 656,00	4 001,00	2 834,00
Kangkung/ <i>Kangkong</i>	10 478,00	11 256,00	5 663,00	4 164,00
Kembang Kol/ <i>Cauliflower</i>	–	145,00	–	–
Kentang/ <i>Potato</i>	–	–	–	–
Ketimun/ <i>Cucumber</i>	5 982,00	8 794,00	5 601,00	3 671,00
Kubis/ <i>Cabbage</i>	–	150,00	–	–
Labu Siam/ <i>Chayote</i>	–	–	–	–
Lobak/ <i>Radish</i>	–	–	–	–
Parprika/ <i>Bell Pepper</i>	–	–	–	–
Petsai/ <i>Chinese Cabbage</i>	9 428,00	15 295,00	6 815,00	5 752,00
Terung/ <i>Eggplant</i>	4 281,00	7 430,00	5 370,00	3 675,00
Tomat/ <i>Tomato</i>	7 632,00	10 325,00	6 168,00	5 070,00
Wortel/ <i>Carrot</i>	–	–	–	–
Melon/ <i>Melon</i>	443,00	790,00	1 807,00	991,00
Semangka/ <i>Watermelon</i>	728,00	260,00	–	2 100,00
Stroberi/ <i>Strawberry</i>	–	–	–	–

Catatan/Note: ¹ Satuan produksi dalam kg/The unit of production is kg

Sumber/Source: BPS, Statistik Pertanian Hortikultura SPH-SBS/BPS-Statistics Indonesia, Agricultural Statistic for Horticulture SPH-SBS

Tabel
Table 5.2.5

Luas Panen Tanaman Biofarmaka Menurut Kecamatan dan Jenis Tanaman (m²) di Kota Banjarbaru, 2019 dan 2020
Harvested Area of Medicinal Plants by Subdistrict and Kind of Plant in Banjarbaru Municipality (m²), 2019 and 2020

Kecamatan Subdistrict	Jahe/Ginger		Laos/Lengkuas/Galanga	
	2019	2020*	2019	2020*
(1)	(2)	(3)	(4)	(5)
Landasan Ulin	7,00	21,00	–	14,00
Liang Anggang	24,00	1,00	4,00	-
Cempaka	–	-	–	-
Banjarbaru Utara	12,00	32,00	10,00	-
Banjarbaru Selatan	25,00	10,00	15,00	-
Kota Banjarbaru	68,00	64,00	29,00	14,00

Lanjutan Tabel/*Continued Table 5.2.5*

Kecamatan Subdistrict	Kencur/ <i>East Indian Galangal</i>		Kunyit/ <i>Turmeric</i>	
	2019	2020*	2019	2020*
(1)	(6)	(7)	(8)	(9)
Landasan Ulin	–	5,00	35,00	11,00
Liang Anggang	4,00	-	4,00	-
Cempaka	–	–	–	–
Banjarbaru Utara	–	-	8,00	20,00
Banjarbaru Selatan	25,00	5,00	–	20,00
Kota Banjarbaru	29,00	10,00	47,00	51,00

Sumber/*Source*: BPS, Statistik Pertanian Hortikultura SPH-TBF/BPS-*Statistics Indonesia, Agricultural Statistic for Horticulture SPH-TBF*

Tabel 5.2.6 **Produksi Tanaman Biofarmaka Menurut Kecamatan dan Jenis Tanaman (kg) di Kota Banjarbaru, 2019 dan 2020**
Table *Production of Medicinal Plants by Subdistrict and Kind of Plant in Banjarbaru Municipality (kg), 2019 dan 2020*

Kecamatan Subdistrict	Jahe/Ginger		Laos/Lengkuas/Galanga	
	2019	2020*	2019	2020*
(1)	(2)	(3)	(4)	(5)
Landasan Ulin	14,00	27,00	–	45,00
Liang Anggang	14,00	5 ,00	3,00	-
Cempaka	–	-	–	-
Banjarbaru Utara	104,00	460,00	147,0	-
Banjarbaru Selatan	12,00	10,00	6,00	-
Kota Banjarbaru	144,00	502 ,00	156,00	45 ,00

Lanjutan Tabel/*Continued Table* 5.2.6

Kecamatan Subdistrict	Kencur/ <i>East Indian Galangal</i>		Kunyit/ <i>Turmeric</i>	
	2019	2020*	2019	2020*
(1)	(6)	(7)	(8)	(9)
Landasan Ulin	–	10,00	163,00	24,00
Liang Anggang	3,00	-	3,00	-
Cempaka	–	-	–	-
Banjarbaru Utara	–	-	60,00	300,00
Banjarbaru Selatan	10,00	35,00	–	10,00
Kota Banjarbaru	13,00	45,00	226,00	334,00

Sumber/*Source*: BPS, Statistik Pertanian Hortikultura SPH-TBF/BPS-*Statistics Indonesia, Agricultural Statistic for Horticulture SPH-TBF*

Tabel 5.2.7 **Luas Panen Tanaman Biofarmaka Menurut Jenis Tanaman di Kota Banjarbaru (m²), 2017-2020**
Harvested Area of Medicinal Plants by Kind of Plant in Banjarbaru Municipality (m²), 2017-2020

Jenis Tanaman Kind of Plants	2017	2018	2019	2020 ^x
(1)	(2)	(3)	(4)	(5)
Dringo/ Sweet Root/ <i>Calamus</i>	-	-	-	-
Jahe/ <i>Ginger</i>	347,00	291,00	68,00	64,00
Kapulaga/ <i>Java Cardamon</i>	-	-	-	-
Keji Beling/Kecibeling/ <i>Strobilanthes Crispa</i>	219,00	103,00	-	-
Kencur/ <i>East Indian Galangal</i>	277,00	148,00	29,00	10,00
Kunyit/ <i>Turmeric</i>	550,00	322,00	47,00	51,00
Laos/Lengkuas/ <i>Galanga</i>	339,00	173,00	29,00	14,00
Lempuyang/ <i>Zingiber Aromaticum</i>	100,00	35,00	-	15,00
Lidah Buaya/ <i>Oliviera</i>	132,00	195,00	-	-
Mahkota Dewa/ <i>God's Crown</i> ¹	189,00	428,00	-	13,00
Mengkudu/ <i>Indian Mulberry</i> ¹	55,00	105,00	-	3,00
Sambiloto/ <i>King of Bitter</i>	349,00	218,00	-	-
Temuireng/ <i>Black Turmeric</i>	117,00	65,00	-	30,00
Temukunci/ <i>Chinese Keys</i>	312,00	119,00	-	-
Temulawak/ <i>Java Turmeric</i>	371,00	190,00	-	17,00

Catatan/Note: ¹ Satuan luas panen dalam pohon/*The unit of harvested area is tree*

Sumber/Source: BPS, Statistik Pertanian Hortikultura SPH-TBF/BPS-Statistics Indonesia, Agricultural Statistic for Horticulture SPH-TBF

Tabel
Table 5.2.8

Produksi Tanaman Biofarmaka Menurut Jenis Tanaman di Kota Banjarbaru (kg), 2017–2020
Production of Medicinal Plants by Kind of Plant in Banjarbaru Municipality (kg), 2017-2020

Jenis Tanaman <i>Kind of Plants</i>	2017	2018	2019	2020 ^x
(1)	(2)	(3)	(4)	(5)
Dringo/ Sweet Root/ <i>Calamus</i>	–	–	–	–
Jahe/ <i>Ginger</i>	973,00	726,00	144,00	502,00
Kapulaga/ <i>Java Cardamon</i>	–	–	–	–
Keji Beling/Kecibeling/ <i>Strobilanthes Crispa</i>	103,00	206,00	–	–
Kencur/ <i>East Indian Galangal</i>	486,00	187,00	13,00	45,00
Kunyit/ <i>Turmeric</i>	1 072,00	495,00	226,00	334,00
Laos/Lengkuas/ <i>Galanga</i>	605,00	616,00	156,00	45,00
Lempuyang/ <i>Zingiber Aromaticum</i>	85,00	35,00	–	12,00
Lidah Buaya/ <i>Oliviera</i>	78,00	150,00	–	–
Mahkota Dewa/ <i>God's Crown</i>	3 439,00	15 440,00	–	156,00
Mengkudu/ <i>Indian Mulberry</i>	1 723,00	4 193,00	–	4,00
Sambiloto/ <i>King of Bitter</i>	291,00	247,00	–	–
Temuireng/ <i>Black Turmeric</i>	119,00	130,00	–	25,00
Temukunci/ <i>Chinese Keys</i>	236,00	147,00	–	–
Temulawak/ <i>Java Turmeric</i>	519,00	263,00	–	54,00

Sumber/Source: BPS, Statistik Pertanian Hortikultura SPH-TBF/BPS-Statistics Indonesia, Agricultural Statistic for Horticulture SPH-TBF

Tabel 5.2.9 **Luas Panen Tanaman Hias Menurut Kecamatan dan Jenis Tanaman di Kota Banjarbaru (m²), 2019 dan 2020**
Harvested Area of Ornamental Plants by Subdistrict and Kind of Plant in Banjarbaru Municipality (m²), 2019 and 2020

Kecamatan Subdistrict	Anggrek/ <i>Orchid</i>		Krisan/ <i>Chrysantemum</i>	
	2019	2020*	2019	2020*
(1)	(2)	(3)	(4)	(5)
Landasan Ulin	-	-	-	-
Liang Anggang	-	-	-	-
Cempaka	-	-	-	-
Banjarbaru Utara	180,00	-	-	-
Banjarbaru Selatan	-	-	-	-
Kota Banjarbaru	180,00	-	-	-

Lanjutan Tabel/*Continued Table* 5.2.9

Kecamatan Subdistrict	Mawar/Rose		Sedap Malam/Tuberose	
	2019	2020*	2019	2020*
(1)	(6)	(7)	(8)	(9)
Landasan Ulin	-	-	-	-
Liang Anggang	-	-	-	-
Cempaka	-	-	-	-
Banjarbaru Utara	-	-	-	-
Banjarbaru Selatan	-	-	-	-
Kota Banjarbaru	-	-	-	-

Sumber/Source: BPS, Statistik Pertanian Hortikultura SPH-TH/BPS-Statistics Indonesia, *Agricultural Statistik for Horticulture SPH-TH*

Tabel
Table 5.2.10

Produksi Tanaman Hias Menurut Kecamatan dan Jenis Tanaman di Kota Banjarbaru (tangkai), 2019 dan 2020
Production of Ornamental Plants by Subdistrict and Kind of Plant in Banjarbaru Municipality (stalks), 2019 and 2020

Kecamatan Subdistrict	Anggrek/ <i>Orchid</i>		Krisan/ <i>Chrysantemum</i>	
	2018	2019*	2018	2019
(1)	(2)	(3)	(4)	(5)
Landasan Ulin	–	–	–	–
Liang Anggang	–	–	–	–
Cempaka	–	–	–	–
Banjarbaru Utara	180,00	–	–	–
Banjarbaru Selatan	–	–	–	–
Kota Banjarbaru	180,00	–	–	–

Lanjutan Tabel/*Continued Table* 5.2.10

Kecamatan Subdistrict	Mawar/Rose		Sedap Malam/Tuberose	
	2018	2019	2018	2019
(1)	(6)	(7)	(8)	(9)
Landasan Ulin	–	–	–	–
Liang Anggang	–	–	–	–
Cempaka	–	–	–	–
Banjarbaru Utara	–	–	–	–
Banjarbaru Selatan	–	–	–	–
Kota Banjarbaru	–	–	–	–

Sumber/Source: BPS, Statistik Pertanian Hortikultura SPH-TH/BPS-Statistics Indonesia, Agricultural Statistik for Horticulture SPH-TH

Tabel 5.2.11 **Luas Panen Tanaman Hias Menurut Jenis Tanaman di Kota Banjarbaru (m²), 2017–2020**
Table 5.2.11 **Harvested Area of Ornamental Plants by Kind of Plant in Banjarbaru Municipality (m²), 2017–2020**

Jenis Tanaman Kind of Plants	2017	2018	2019	2020
(1)	(2)	(3)	(4)	(5)
Adenium (Kamboja Jepang)/ <i>Adenium obesum</i>	399,00	1 030,00	–	–
Aglaonema/ <i>Chinese evergreens</i>	446,00	1 515,00	–	–
Anggrek/ <i>Orchid</i>	139,00	180,00	180,00	–
Anthurium Bunga/ <i>Flamingo Lily Flower</i>	33,00	–	–	–
Anthurium Daun/ <i>Laceleaf</i>	870,00	1 452,00	–	–
Anyelir/ <i>Carnation</i>	–	–	–	–
Caladium/ <i>Heart of Jesus</i>	650,00	1 256,00	–	–
Cordyline/ <i>Cordyline</i>	325,00	411,00	–	–
Diffenbachia/ <i>Dumb canes</i>	233,00	386,00	–	–
Dracaena/ <i>Dracaena</i>	346,00	922,00	–	–
Euphorbia/ <i>Spurges</i>	387,00	1 387,00	–	–
Gladiol/ <i>Gladiol</i>	10,00	–	–	–
Herbras/ <i>Gerbera</i>	7,00	–	–	–
Krisan/ <i>Chrysantemum</i>	–	–	–	–
Mawar/ <i>Rose</i>	90,00	40,00	–	–
Melati/ <i>Jasmine</i>	50,00	–	–	–
Monstera/ <i>Swiss cheese plant</i>	–	–	–	–
Pakis/ <i>Fern</i>	299,00	629,00	–	–
Palem/ <i>Palm</i> ¹	374,00	414,00	–	–
Pedang–pedangan/ <i>Sansevieria</i>	862,00	517,00	–	–
Pisang–pisangan/ <i>Heliconia</i>	25,00	–	–	–
Philodendron/ <i>Philodendron</i>	720,00	311,00	–	–
Sedap Malam/ <i>Tuberose</i>	2,00	–	–	–
Soka/ <i>Ixora</i>	570,00	1 207,00	–	–

Catatan/Note: ¹ Satuan luas panen dalam pohon/*The unit of harvested area is tree*

Sumber/Source: BPS, Statistik Pertanian Hortikultura SPH-TH/BPS-Statistics Indonesia, *Agricultural Statistik for Horticulture SPH-TH*

Tabel
Table 5.2.12

Produksi Tanaman Hias Menurut Jenis Tanaman di Kota Banjarbaru (tangkai), 2017–2020
Production of Ornamental Plants by Kind of Plant in Banjarbaru Municipality (stalks), 2017–2020

Jenis Tanaman <i>Kind of Plants</i>	2017	2018	2019	2020
(1)	(2)	(3)	(4)	(5)
Adenium (Kamboja Jepang)/ <i>Adenium obesum</i> ¹	753,00	1 185,00	–	–
Aglaonema/ <i>Chinese evergreens</i> ¹	1 136,00	1 654,00	–	–
Anggrek/ <i>Orchid</i>	398,00	210,00	180,00	–
Anthurium Bunga/ <i>Flamingo Lily Flower</i>	152,00	–	–	–
Anthurium Daun/ <i>Laceleaf</i> ¹	3 065,00	1 457,00	–	–
Anyelir/ <i>Carnation</i>	–	–	–	–
Caladium/ <i>Heart of Jesus</i> ¹	660,00	1 256,00	–	–
Cordyline/ <i>Cordyline</i> ¹	388,00	411,00	–	–
Diffenbachia/ <i>Dumb canes</i> ¹	276,00	386,00	–	–
Dracaena/ <i>Dracaena</i> ¹	11 943,00	922,00	–	–
Euphorbia/ <i>Spurges</i> ¹	872,00	1 517,00	–	–
Gladiol/ <i>Gladiol</i>	80,00	–	–	–
Herbras/ <i>Gerbera</i>	20,00	–	–	–
Krisan/ <i>Chrysantemum</i>	–	–	–	–
Mawar/ <i>Rose</i>	533,00	400,00	–	–
Melati/ <i>Jasmine</i> ²	7,00	–	–	–
Monstera/ <i>Swiss cheese plant</i> ¹	–	–	–	–
Pakis/ <i>Fern</i> ¹	403,00	633,00	–	–
Palem/ <i>Palm</i> ¹	603,00	414,00	–	–
Pedang–pedangan/ <i>Sansevieria</i> ³	2 093,00	517,00	–	–
Pisang–pisangan/ <i>Heliconia</i>	300,00	–	–	–
Philodendron/ <i>Philodendron</i> ¹	870,00	311,00	–	–
Sedap Malam/ <i>Tuberose</i>	30,00	–	–	–
Soka/ <i>Ixora</i> ¹	770,00	1 207,00	–	–

Catatan/Note: ¹ Satuan produksi dalam pohon/*The unit of production is tree*

² Satuan produksi dalam kg/*The unit of production is kg*

³ Satuan produksi dalam rumpun/*The unit of production is clump*

Sumber/Source: BPS, Statistik Pertanian Hortikultura SPH-TH/BPS-Statistics Indonesia, *Agricultural Statistik for Horticulture SPH-TH*

Tabel 5.2.13 **Produksi Buah-buahan Menurut Kecamatan dan Jenis Tanaman di Kota Banjarbaru (kuintal), 2019 dan 2020**
Table 5.2.13 **Production of Fruits by Subdistrict and Kind of Plant in Banjarbaru Municipality (quintal), 2019 and 2020**

Kecamatan Subdistrict	Mangga/Mango		Durian/Durian	
	2019	2020	2019	2020
(1)	(2)	(3)	(4)	(5)
Landasan Ulin	127	407	6	9
Liang Anggang	164	-	21	-
Cempaka	1 370	300	3 000	-
Banjarbaru Utara	466	55	3	-
Banjarbaru Selatan	-	-	-	-
Kota Banjarbaru	2 127	762	3 030	9

Lanjutan Tabel/*Continued Table* 5.2.13

Kecamatan Subdistrict	Jeruk Siam/Orange/Tangerine		Pisang/Banana	
	2019	2020	2019	2020
(1)	(6)	(7)	(8)	(9)
Landasan Ulin	120	100	88	78
Liang Anggang	980	158	-	18
Cempaka	800	2 000	39	70
Banjarbaru Utara	149	131	300	263
Banjarbaru Selatan	-	-	78	15
Kota Banjarbaru	2 049	2 389	505	445

Lanjutan Tabel/*Continued Table* 5.2.13

Kecamatan Subdistrict	Pepaya/Papaya		Salak/Salacca	
	2019	2020	2019	2020
(1)	(10)	(11)	(12)	(13)
Landasan Ulin	137	-	-	4
Liang Anggang	6 288	3 562	-	-
Cempaka	120	113	-	-
Banjarbaru Utara	324	475	-	-
Banjarbaru Selatan	223	176	-	-
Kota Banjarbaru	7 092	4 326	-	4

Sumber/*Source*: BPS, Statistik Pertanian Hortikultura SPH-BST/BPS-Statistics Indonesia, *Agricultural Statistic for Horticulture SPH-BST*

Tabel
Table 5.2.14

Produksi Buah–Buahan dan Sayuran Tahunan Menurut Jenis Tanaman di Kota Banjarbaru (kuintal), 2017–2020
Production of Annual Fruits and Vegetables by Kind of Plant in Banjarbaru Municipality (quintal), 2017–2020

Jenis Tanaman <i>Kind of Plants</i>	2017	2018	2019	2020
(1)	(2)	(3)	(4)	(5)
Alpukat/ <i>Avocado</i>	15,00	35,00	11,00	13,00
Anggur/ <i>Grape</i>	–	–	–	–
Apel/ <i>Apple</i>	–	–	–	–
Belimbing/ <i>Star Fruit</i>	96,00	374,00	118,00	138,00
Duku/Langsak/Kokosan/ <i>Duku</i>	36,00	165,00	284,00	65,00
Durian/ <i>Durian</i>	1.767,00	4 970,00	3 030,00	9,00
Jambu Air/ <i>Rose Apple</i>	123,00	634,00	44,00	68,00
Jambu Biji/ <i>Guava</i>	407,00	568,00	418,00	132,00
Jeruk Besar/ <i>Pomelo</i>	502,00	411,00	18,00	3,00
Jeruk Siam/Kepron/Tangerine/ <i>Orange</i>	2.334,00	7 666,00	2 049,00	2 389,00
Jeruk/ <i>Orange (Tangerine + Pomelo)</i>	2.836,00	8 077,00	2 067,00	–
Mangga/ <i>Mango</i>	3.433,00	3 395,00	2 127,00	762,00
Manggis/ <i>Mangosteen</i>	6,00	52,00	–	–
Markisa/ <i>Marquisa</i>	–	–	–	–
Nangka/Cempedak/ <i>Jack Fruit</i>	2.105,00	6 616,00	2 046,00	588,00
Nanas/ <i>Pineapple</i>	53,00	77,00	79,00	249,00
Pepaya/ <i>Papaya</i>	4.264,00	23 134,00	7 092,00	4 326,00
Pisang/ <i>Banana</i>	758,00	3 671,00	505,00	445,00
Rambutan/ <i>Rambutan</i>	1.756,00	3 721,00	345,00	159,00
Salak/ <i>Salacca</i>	12,00	37,00	–	4,00
Sawo/Sapodilla/ <i>Star Apple</i>	328,00	595,00	161,00	173,00
Sirsak/ <i>Soursop</i>	341,00	1 929,00	133,00	359,00
Sukun/ <i>Bread Fruit</i>	386,00	732,00	155,00	138,00
Jengkol/ <i>Jengkol</i>	9,00	3,00	–	–
Melino/ <i>Melino</i>	35,00	130,00	39,00	59,00
Petai/ <i>Twisted Cluster Bean</i>	124,00	526,00	173,00	62,00

Sumber/Source: BPS, Statistik Pertanian Hortikultura SPH-BST/BPS-Statistics Indonesia, Agricultural Statistic for Horticulture SPH-BST

**5.3 PERKEBUNAN
ESTATE CROPS**

Tabel 5.3.1 Luas Areal Tanaman Perkebunan Menurut Kecamatan dan Jenis Tanaman (ha) di Kota Banjarbaru, 2020 dan 2021
Table Planted Area of Estate Crops by Subdistrict and Kind of Plant (ha) in Banjarbaru Municipality, 2020 and 2021

Kecamatan Subdistrict	Kelapa Sawit/Oil Palm		Kelapa/Coconut	
	2020	2021	2020	2021
(1)	(2)	(3)	(4)	(5)
Landasan Ulin	4	4	27	27
Liang Anggang	3	3	12	12
Cempaka	152	152	50	50
Banjarbaru Utara	-	-	12	12
Banjarbaru Selatan	-	-	-	-
Kota Banjarbaru	159	159	101	101

Lanjutan Tabel/*Continued Table* 5.3.1

Kecamatan Subdistrict	Karet/Rubber		Kopi/Coffee	
	2020	2021	2020	2021
(1)	(6)	(7)	(8)	(9)
Landasan Ulin	28,5		-	-
Liang Anggang	7		-	-
Cempaka	1036,5		-	-
Banjarbaru Utara	51		-	-
Banjarbaru Selatan	-	-	-	-
Kota Banjarbaru	1 123	1121	-	-

Lanjutan Tabel/Continued Table 5.3.1

Kecamatan Subdistrict	Kakao/Cocoa		Tebu/Sugar cane	
	2020	2021	2020	2021
(1)	(10)	(11)	(12)	(13)
Landasan Ulin	-	-	-	-
Liang Anggang	-	-	-	-
Cempaka	-	-	-	-
Banjarbaru Utara	-	-	-	-
Banjarbaru Selatan	-	-	-	-
Kota Banjarbaru	-	-	-	-

Lanjutan Tabel/*Continued Table* 5.3.1

Kecamatan Subdistrict	Teh/Tea		Tembakau/Tobacco	
	2020	2021	2020	2021
(1)	(14)	(15)	(16)	(17)
Landasan Ulin	-	-	-	-
Liang Anggang	-	-	-	-
Cempaka	-	-	-	-
Banjarbaru Utara	-	-	-	-
Banjarbaru Selatan	-	-	-	-
Kota Banjarbaru	-	-	-	-

Sumber/*Source*: Dinas Ketahanan Pangan, Pertanian dan Perikanan Kota Banjarbaru/*Regional Office of Food Security, Agriculture and Fisheries of Banjarbaru Municipality*

Tabel
Table 5.3.2

Produksi Tanaman Perkebunan Menurut Kecamatan dan Jenis Tanaman (ton) di Kota Banjarbaru, 2019 dan 2020
Production of Estate Crops by Subdistrict and Kind of Plant (ton) in Banjarbaru Municipality, 2019 and 2020

Kecamatan Subdistrict	Kelapa Sawit/Oil Palm		Kelapa/Coconut	
	2019	2020	2019	2020
(1)	(2)	(3)	(4)	(5)
Landasan Ulin	40,4	40,4	9,7	9,7
Liang Anggang	-	20	29	16,8
Cempaka	677	677,2	32	32
Banjarbaru Utara	-	-	6,601	7,426
Banjarbaru Selatan	-	-	-	-
Kota Banjarbaru	717,4	737,6	77,301	65,926

Lanjutan Tabel/*Continued Table* 5.3.2

Kecamatan Subdistrict	Karet/Rubber		Kopi/Coffee	
	2019	2020	2019	2020
(1)	(6)	(7)	(8)	(9)
Landasan Ulin	7,625	7,625	-	-
Liang Anggang	1,9	3,85	-	-
Cempaka	964	961,32	-	-
Banjarbaru Utara	1,2	1,3	-	-
Banjarbaru Selatan	-	-	-	-
Kota Banjarbaru	974,725	974,095	-	-

Lanjutan Tabel/*Continued Table* 5.3.2

Kecamatan <i>Subdistrict</i>	Kakao/ <i>Cocoa</i>		Tebu/ <i>Sugar cane</i>	
	2019	2020	2019	2020
(1)	(10)	(11)	(12)	(13)
Landasan Ulin	-	-	-	-
Liang Anggang	-	-	-	-
Cempaka	-	-	-	-
Banjarbaru Utara	-	-	-	-
Banjarbaru Selatan	-	-	-	-
Kota Banjarbaru	-	-	-	-

Lanjutan Tabel/*Continued Table* 5.3.2

Kecamatan <i>Subdistrict</i>	Teh/ <i>Tea</i>		Tembakau/ <i>Tobacco</i>	
	2019	2020	2019	2020
(1)	(14)	(15)	(16)	(17)
Landasan Ulin	-	-	-	-
Liang Anggang	-	-	-	-
Cempaka	-	-	-	-
Banjarbaru Utara	-	-	-	-
Banjarbaru Selatan	-	-	-	-
Kota Banjarbaru	-	-	-	-

Sumber/*Source*: Dinas Ketahanan Pangan, Pertanian dan Perikanan Kota Banjarbaru/*Regional Office of Food Security, Agriculture and Fisheries of Banjarbaru Municipality*

Tabel
Table 5.3.3

Luas Pengusahaan Komoditi Perkebunan di Kota Banjarbaru, 2021
Cultivation Area of Estate Crops Commodity in Banjarbaru Municipality, 2021

Jenis Komoditas <i>Type of Commodities</i>	Luas (Ha) <i>Area (Ha)</i>			Jumlah <i>Total</i>
	Tanaman Belum Menghasilkan (TBM) <i>Unripe</i>	Tanaman Menghasilkan (TM) <i>Productive</i>	Tanaman Rusak (TR) <i>Damaged</i>	
(1)	(2)	(3)	(4)	(5)
1 Karet	371	734	16	1 121
2 Kelapa Dalam	12	89	-	101
3 Kelapa Hibrida	-	-	-	-
4 Kelapa Sawit	28	131	-	159
5 Robusta	-	-	-	-
6 Lada	-	-	-	-
7 Cengkeh	-	-	-	-
8 Kakao	-	-	-	-
9 Jambu Mete	-	-	-	-
10 Sagu/Rumbia	-	-	-	-
11 Kemiri	-	-	-	-
12 Pinang	-	-	-	-
13 Kapuk	-	-	-	-
14 Kenanga	-	-	-	-
15 Kayu Manis	-	-	-	-
16 Aren	-	-	-	-
17 Jarak Pagar	-	-	-	-

Sumber/Source: Dinas Ketahanan Pangan, Pertanian dan Perikanan Kota Banjarbaru/Regional Office of Food Security, Agriculture and Fisheries of Banjarbaru Municipality

Tabel
Table 5.3.4**Produksi dan Rata-rata Produksi Komoditi Perkebunan di Kota Banjarbaru, 2021**
Production and Yield Rate of Estate Crops Commodity in Banjarbaru Municipality, 2021

	Jenis Komoditas <i>Type of Commodities</i>	Produksi (Ton) <i>Production (Ton)</i>	Rata-rata Produksi per Hektar (Kg/Ha) <i>Average Yield per Hectare (Kg/Ha)</i>
	(1)	(2)	(3)
1	Karet	989	1 347
2	Kelapa Dalam	74	831
3	Kelapa Hibrida	-	-
4	Kelapa Sawit (TBS)	737	5 630
5	Robusta	-	-
6	Lada	-	-
7	Cengkeh	-	-
8	Kakao	-	-
9	Jambu Mete	-	-
10	Sagu/Rumbia	-	-
11	Kemiri	-	-
12	Pinang	-	-
13	Kapuk	-	-
14	Kenanga	-	-
15	Kayu Manis	-	-
16	Aren	-	-
17	Jarak Pagar	-	-

Sumber/Source: Dinas Ketahanan Pangan, Pertanian dan Perikanan Kota Banjarbaru/Regional Office of Food Security, Agriculture and Fisheries of Banjarbaru Municipality

**5.4 PERIKANAN
FISHERIES**

Tabel 5.4.1 Luas Areal Potensi Perikanan Menurut Kelurahan di Kota Banjarbaru, 2020
Number of Fish Area by Villages in Banjarbaru Municipality, 2020

Kecamatan/Kelurahan <i>Subdistrict/Villages</i>	Sungai/Rawa <i>River</i> (Ha)	Kolam <i>Pond</i> (Ha)	Jaring Apung <i>Net</i> (m ²)	Karamba <i>Cage</i> (m ²)	Sawah/ MinaPadi <i>Wetland</i> (Ha)
(1)	(2)	(3)	(4)	(5)	(6)
01 Landasan Ulin					
Landasan Ulin Timur	-	1,50	-	-	-
Guntung Payung	10	1,60	-	-	-
Syamsuddin Noor	-	0,50	-	-	-
Guntung Manggis	9	0,50	-	-	-
02 Liang Anggang					
Landasan Ulin Barat	-	-	-	-	-
Landasan Ulin Selatan	10	1,00	238,00	-	-
Landasan Ulin Tengah	-	1,00	1 085,00	-	-
Landasan Ulin Utara	-	1,00	-	-	-
03 Cempaka					
Palam	11	-	864,00	200,00	-
Bangkal	-	-	-	200,00	-
Sungai Tiung	-	-	-	-	-
Cempaka	20	-	216,00	200,00	-
04 Banjarbaru Utara					
Loktabat Utara	-	-	-	-	-
Mentaos	-	-	-	-	-
Komet	-	-	-	-	-
Sungai Ulin	-	-	-	-	-
05 Banjarbaru Selatan					
Loktabat Selatan	-	-	-	-	-
Kemuning	-	-	-	-	-
Guntung Paikat	-	-	-	-	-
Sungai Besar	-	-	-	-	-
Kota Banjarbaru	60	14,6	2 403	600	-
2019	60	14,6	2 403	600	-
2018	55	14,6	2 403	600	-
2017	50	11,87	2 403	947	0,17
2016	-	11,87	2 403	947	0,17

Sumber/Source: Dinas Ketahanan Pangan, Pertanian dan Perikanan Kota Banjarbaru/Regional Office of Food Security, Agriculture and Fisheries of Banjarbaru Municipality

Tabel
Table 5.4.2**Produksi Budidaya Ikan Menurut Tempat Produksi di Kota Banjarbaru (ton), 2020**
Number of Fisheries Production by Production Places in Banjarbaru Municipality (ton), 2020

Kecamatan/Kelurahan Subdistrict/Villages	Tempat Produksi				
	Sungai/ Rawa River	Kolam Pond	Jaring Apung	Karamba Cage	Sawah Wetland
(1)	(2)	(3)	(4)	(5)	(6)
01 Landasan Ulin					
Landasan Ulin Timur	-	150,00	-	-	-
Guntung Payung	9	150,00	-	-	-
Syamsuddin Noor	-	150,00	-	-	-
Guntung Manggis	5	100,00	-	-	-
02 Liang Anggang					
Landasan Ulin Barat	-	100,00	135,00	-	-
Landasan Ulin Selatan	6	150,00	135,00	-	-
Landasan Ulin Tengah	-	150,00	-	-	-
Landasan Ulin Utara	-	-	-	-	-
03 Cempaka					
Palam	3,32	125,00	100,00	145,00	-
Bangkal	-	155,00	75,00	125,00	-
Sungai Tiung	-	-	95,00	10,00	-
Cempaka	13	25,00	170,00	145,00	-
04 Banjarbaru Utara					
Loktabat Utara	-	-	-	-	-
Mentaos	-	490,50	-	-	-
Komet	-	-	-	-	-
Sungai Ulin	-	200,00	-	-	-
05 Banjarbaru Selatan					
Loktabat Selatan	-	10,00	-	-	-
Kemuning	-	10,00	-	-	-
Guntung Paikat	-	10,00	-	-	-
Sungai Besar	-	10,00	-	-	-
Kota Banjarbaru	36,32	1 985,50	710,00	425,00	-
2019	67,70	6 040	590	230	-
2018	62,60	5 695	592	159,5	-
2017	-	4 513,60	824,60	551,60	533,40
2016	43,00	1 901,08	579,44	551,54	533,40

Sumber/Source: Dinas Ketahanan Pangan, Pertanian dan Perikanan Kota Banjarbaru/Regional Office of Food Security, Agriculture and Fisheries of Banjarbaru Municipality

Tabel 5.4.3 Jumlah Produksi Budidaya Ikan Menurut Jenis Ikan di Kota Banjarbaru (ton), 2020
Number of Fisheries Production by Kind in Banjarbaru Municipality (ton), 2020

Kecamatan/Kelurahan Subdistrict/Villages	Jenis Ikan				
	Mas	Nila	Patin	Bawal	Ikan Lain
(1)	(2)	(3)	(4)	(5)	(6)
01 Landasan Ulin					
Landasan Ulin Timur	-	15,00	5,00	10,00	120,00
Guntung Payung	20,00	40,00	13,00	15,00	62,00
Syamsuddin Noor	-	35,00	-	-	115,00
Guntung Manggis	-	35,00	-	-	65,00
02 Liang Anggang					
Landasan Ulin Barat	-	100,00	15,00	10,00	110,00
Landasan Ulin Selatan	-	115,00	15,00	15,00	140,00
Landasan Ulin Tengah	-	35,00	15,00	15,00	87,00
Landasan Ulin Utara	-	-	-	-	-
03 Cempaka					
Palam	45,00	210,00	15,00	20,00	80,00
Bangkal	-	200,00	35,00	2,00	118,00
Sungai Tiung	95,00	-	-	-	10,00
Cempaka	78,00	175,00	80,00	-	7,00
04 Banjarbaru Utara					
Loktabat Utara	-	-	-	-	-
Mentaos	67,00	335,00	54,00	-	34,50
Komet	-	-	-	-	-
Sungai Ulin	-	200,00	-	-	-
05 Banjarbaru Selatan					
Loktabat Selatan	-	10,00	-	-	-
Kemuning	-	10,00	-	-	-
Guntung Paikat	-	10,00	-	-	-
Sungai Besar	-	10,00	-	-	-
Kota Banjarbaru	305,00	1 535,00	245,00	87,00	948,50
2019	290,00	2 570,00	150,00	600,00	3 250,00
2018	244,50	2 597,00	69,00	516,00	3 020,00
2017	264,00	2 656,34	213,60	461,77	2 827,49
2016	244,00	2 482,10	211,60	403,80	3 081,70

Sumber/Source: Dinas Ketahanan Pangan, Pertanian dan Perikanan Kota Banjarbaru/Regional Office of Food Security, Agriculture and Fisheries of Banjarbaru Municipality

Tabel
Table 5.4.4

**Banyaknya Produksi Penangkapan Ikan Menurut
Alat Tangkap yang Digunakan Per Kelurahan di Kota
Banjarbaru, 2021**
*Number of Fisheries Production by Fishing Tools in
Banjarbaru Municipality, 2021*


Kecamatan/Kelurahan <i>Subdistrict/Villages</i>	Anco	Pancing	Jaring	Bubu	Jala Tebar
(1)	(2)	(3)	(4)	(5)	(6)
01 Landasan Ulin	2,48	8,02	-	-	-
Landasan Ulin Timur	-	-	-	-	-
Guntung Payung	-	3,44	1,78	10,00	-
Syamsuddin Noor	-	-	-	-	-
Guntung Manggis	2,48	4,58	-	-	-
02 Liang Anggang	-	29,64	-	-	-
Landasan Ulin Barat	-	6,30	-	-	-
Landasan Ulin Selatan	-	21,05	-	-	-
Landasan Ulin Tengah	-	-	-	-	-
Landasan Ulin Utara	-	2,29	-	-	-
03 Cempaka	1,82	1,73	-	-	-
Palam	-	-	-	10,00	-
Bangkal	1,82	1,73	-	-	-
Sungai Tiung	-	-	-	-	-
Cempaka	-	-	2,00	10,80	0,6
04 Banjarbaru Utara	-	-	-	-	-
Loktabat Utara	-	-	-	-	-
Mentaos	-	-	-	-	-
Komet	-	-	-	-	-
Sungai Ulin	-	-	-	-	-
05 Banjarbaru Selatan	-	-	-	-	-
Loktabat Selatan	-	-	-	-	-
Kemuning	-	-	-	-	-
Guntung Paikat	-	-	-	-	-
Sungai Besar	-	-	-	-	-
Kota Banjarbaru	4,3	39,40	-	-	-
2020	-	1,10	3,78	30,80	0,6
2019	-	34,2	10,4	11,90	1,8
2018	-	28,2	10,4	11,5	4,8
2017	3,2	31,9	9,4	8,7	-

Sumber/Source: Dinas Ketahanan Pangan, Pertanian dan Perikanan Kota Banjarbaru/Regional Office of Food Security, Agriculture and Fisheries of Banjarbaru Municipality

06

INDUSTRI, PERTAMBANGAN, DAN ENERGI INDUSTRY, MINING, AND ENERGY

JUMLAH SAMBUNGAN LANGGANAN AIR DIKOTA BANJARBARU



PENJELASAN TEKNIS

1. **Pengumpulan data industri besar dan sedang** dilakukan melalui Survei Industri Besar dan Sedang yang dilaksanakan setiap tahun secara lengkap (sensus) sejak tahun 1975. Survei Industri Besar dan Sedang mencakup semua perusahaan industri yang mempunyai tenaga kerja 20 orang atau lebih dengan menggunakan kuesioner II A.
2. **Klasifikasi industri** yang digunakan dalam survei ini berdasar kepada Klasifikasi Baku Lapangan Usaha Indonesia (KBLI). KBLI adalah klasifikasi lapangan usaha yang berdasar kepada *International Standard Industrial Classification of All Economic Activities (ISIC)* revisi 4 yang telah disesuaikan dengan kondisi Indonesia.
3. **Industri manufaktur** adalah suatu kegiatan ekonomi yang melakukan kegiatan mengubah suatu barang dasar secara mekanis, kimia, atau dengan tangan sehingga menjadi barang jadi/setengah jadi, dan atau barang yang kurang nilainya menjadi barang yang lebih tinggi nilainya, dan sifatnya lebih dekat kepada pemakai akhir. Termasuk dalam kegiatan ini adalah jasa industri dan pekerjaan perakitan..

TECHNICAL NOTES

1. **Data collection of large and medium scale manufacturing** is conducted through *The Large and Medium Manufacturing Establishment Survey* that has been done annually for all industries (census) since 1975. *Large and Medium Manufacturing Establishment Survey* covers all manufactures/industries with 20 workers or more by questionnaire II A.
2. **The industrial classification** adopted in this survey refers to the *Klasifikasi Baku Lapangan Usaha Indonesia (KBLI)*. KBLI is classification of economic activities based on the *International Standard Industrial Classification of All Economic Activities (ISIC rev 4)* that has been modified according to the local condition in Indonesia.
3. **Manufacturing industry** is defined as an economic activity processing basic goods mechanically, chemicals or manually into final or intermediate goods It is also defined as processing of lower value goods into higher value goods as final or intermediate products. The activities also include services for manufacturing and assembling.

- 4. Perusahaan atau usaha industri** adalah suatu unit (kesatuan) usaha yang melakukan kegiatan ekonomi, bertujuan menghasilkan barang atau jasa, terletak pada suatu bangunan atau lokasi tertentu, dan mempunyai catatan administrasi tersendiri mengenai produksi dan struktur biaya serta ada seorang atau lebih yang bertanggung jawab atas usaha tersebut.
- 4. A manufacturing establishment** is defined as a production unit engaged in economic activity, producing goods or services, located in a building or in a certain location, keeping a business record concerning the production and cost structure, and having a person or more that are responsible to those activities.
- 5. Industri manufaktur** dikelompokkan ke dalam 4 golongan berdasarkan banyaknya pekerja, yaitu: industri besar (100 orang pekerja atau lebih), industri sedang/menengah (20–99 orang pekerja), industri kecil (5–19 orang pekerja), dan industri mikro (1–4 orang pekerja).
- 5. Manufacturing industries** are categorized into four groups, based on the number of employees: large scale manufacturing (100 employees or more), medium scale manufacturing (20–99 employees), small scale manufacturing (5–19 employees), and micro industry (1–4 employees).
- 6. Perusahaan atau usaha industri** adalah suatu unit (kesatuan) usaha yang melakukan kegiatan ekonomi, bertujuan menghasilkan barang atau jasa, terletak pada suatu bangunan atau lokasi tertentu, dan mempunyai catatan administrasi tersendiri mengenai produksi dan struktur biaya serta ada seorang atau lebih yang bertanggung jawab atas usaha tersebut.
- 6. A manufacturing establishment** is defined as a production unit engaged in economic activity, producing goods or services, located in a building or in a certain location, keeping a business record concerning the production and cost structure, and having a person or more that are responsible to those activities.
- 7. Kapasitas listrik terpasang** adalah total kapasitas dari seluruh mesin pembangkit listrik yang
- 7. Installed electricity capacity** is the total capacity of all operated power plants machines.

dioperasikan.

- 8. Listrik yang dibangkitkan** adalah jumlah listrik yang dibangkitkan oleh seluruh mesin pembangkit listrik dan dinyatakan dalam satuan dasar Watt hours.
- 8. *Electricity generated*** is the amount of electricity generated by all power plant engine in Watt hours standard unit.
- 9. Jumlah listrik/gas/air bersih yang terjual/didistribusikan** adalah banyaknya listrik/gas/air bersih yang disalurkan kepada pelanggan.
- 9. *Sold/distributed electricity/gas/cleaned water*** is total electricity/gas/cleaned water distributed to customers.
- 10. Pelanggan** adalah individu atau kelompok, baik rumah tangga, perusahaan atau institusi non profit yang membeli air bersih dari perusahaan air bersih.
- 10. *Customers*** are individuals or groups, whether household, company or non-profit institutions that buy water supply from water supply establishment.
- 11. Volume air bersih yang disalurkan** adalah banyaknya air bersih yang disalurkan oleh perusahaan air bersih (dalam satuan m³). Semakin besar volume air bersih yang disalurkan maka akan semakin terpenuhi kebutuhan konsumen akan air bersih.
- 11. *Volume of water distributed*** is the amount of water that can be distributed by the water company (in units of m³). The greater the volume of water distributed it will be increasingly fulfilled the needs of consumers for clean water.

ULASAN**DESCRIPTION**

Tahun 2020 ada sebanyak 79 industri di Kota Banjarbaru, yang terdiri dari 3 industri sedang, 10 industri kecil dan 66 industri rumah tangga.

Number of manufacturing industry in Banjarbaru was 79 industry which consist of 3 medium manufacturing industries, 10 small manufacturing industries, and 66 household industry.

Sebagian besar industri yang berada di Kota Banjarbaru adalah industri rumah tangga. Industri rumah tangga sebagian besar berlokasi di Kecamatan Cempaka sebanyak 25 industri, dengan jenis industri yang paling banyak diusahakan adalah industri tekstil, pakaian jadi dan kulit sebanyak 18 industri.

Most of industries in Banjarbaru municipality is household industry. Household industry are mostly located in Cempaka Subdistrict (25 industries), with the most is food, drink, and tobacco industries (18 industries).

Pelanggan listrik yang tercatat pada PT.PLN (Persero) Rayon Banjarbaru pada tahun 2020 sebanyak 219.888 pelanggan. Nilai listrik yang terjual selama tahun 2020 mencapai 408 milyar rupiah.

Number of PLN of Banjarbaru customers in 2020 was 219.888 customers. Value of electricity sold by PLN of Banjarbaru during 2020 was 408 billion rupiahs.

Data dari PDAM Intan Banjar menunjukkan selama tahun 2020 volume air yang diproduksi sebanyak 23,07 juta m³ dan terjual sebanyak 14,52 juta m³. Jumlah pelanggan air minum di Kota Banjarbaru mencapai 45.454 pelanggan dengan rincian di kecamatan Landasan Ulin 16.099 pelanggan, Liang Anggang 4.808 pelanggan, Cempaka 2.398 pelanggan, Banjarbaru Utara 11.864 pelanggan dan Banjarbaru Selatan sebanyak 10.285 pelanggan.

Data from Regional Water Supply Enterprise of Intan Banjar shows that during 2020, water that produced was 23,07 million m³ and 14,52 million m³ was sold. Customer of water supply in Banjarbaru reached out 45,454 customers which is 16,099 customers in Landasan Ulin, 4,808 customers in Liang Anggang, 2,398 customers in Cempaka, 11,854 customers in Banjarbaru Utara and 10,285 customers in Banjarbaru Selatan.

6.1 INDUSTRI INDUSTRY

Tabel 6.1.1 **Jumlah Industri Menurut Kelompok Tenaga Kerja di Kota Banjarbaru, 2020**
Table 6.1.1 **Number of Manufacturing Industry by Labor Group in Banjarbaru Municipality, 2020**

Kecamatan Subdistrict	Besar Big (≥ 100 Orang)	Sedang Middle (20-99 Orang)	Kecil Small (5-19 Orang)	R Tangga Home (1-4 Orang)	Jumlah Total
(1)	(2)	(3)	(4)	(5)	(6)
1. Landasan Ulin	-	-	2	4	6
2. Liang Anggang	-	2	3	1	6
3. Cempaka	-	-	-	25	25
4. Banjarbaru Utara	-	-	2	11	13
5. Banjarbaru Selatan	-	1	3	25	29
Jumlah/Total	-	3	10	66	79
2019	14	78	376	1 105	1 573
2018	14	78	370	975	1 437
2017	14	75	360	853	1 302
2016	15	84	350	726	1 175

Sumber/Source: Dinas Perdagangan Kota Banjarbaru/Regional Office of Trade of Banjarbaru Municipality

Tabel 6.1.2 Jumlah Industri Besar (≥ 100 orang) Menurut Jenis Industri dan Kecamatan di Kota Banjarbaru, 2020
Number of Large Manufacturing Industry (≥ 100 orang) by Type of Industry and Subdistrict in Banjarbaru Municipality, 2020

Jenis Industri Type of Industry	Kecamatan Subdistrict				
	Landasan Ulin	Liang Anggang	Cempaka	Banjarbaru Utara	Banjarbaru Selatan
(1)	(2)	(3)	(4)	(5)	(6)
Industri Makanan, Minuman, dan Tembakau	-	-	-	-	-
Industri Tekstil, Pakaian Jadi dan Kulit	-	-	-	-	-
Industri Kayu dan Hasil dari kayu dan Rotan	-	-	-	-	-
Industri Kertas, Barang dari Kertas	-	-	-	-	-
Industri Dasar dari Barang Logam	-	-	-	-	-
Industri Lain-Lain	-	-	-	-	-
Jumlah/Total	-	-	-	-	-
2019	4	8	1	0	1
2018	4	8	1	0	1
2017	4	8	1	0	1
2016	4	8	1	0	2

Sumber/Source: Dinas Perdagangan Kota Banjarbaru/Regional Office of Trade of Banjarbaru Municipality

Tabel
Table 6.1.3**Jumlah Industri Sedang (20-99 orang) Menurut Jenis Industri dan Kecamatan di Kota Banjarbaru, 2020**
Number of Medium Manufacturing Industry (20-99 persons) by Type of Industry and Subdistrict in Banjarbaru Municipality, 2020

Jenis Industri <i>Type of Industry</i>	Kecamatan <i>Subdistrict</i>				
	Landasan Ulin	Liang Anggang	Cempaka	Banjarbaru Utara	Banjarbaru Selatan
(1)	(2)	(3)	(4)	(5)	(6)
Industri Makanan, Minuman, dan Tembakau	-	-	-	-	1
Industri Tekstil, Pakaian Jadi dan Kulit	-	-	-	-	-
Industri Kayu dan Hasil dari kayu dan Rotan	-	1	-	-	-
Industri Kertas, Barang dari Kertas	-	-	-	-	-
Industri Dasar dari Barang Logam	-	-	-	-	-
Industri Lain-Lain	-	1	-	-	-
Jumlah/Total	-	2	-	-	1
2019	20	38	7	8	5
2018	20	38	7	8	5
2017	19	36	7	8	5
2016	28	37	6	8	5

Sumber/Source: Dinas Perdagangan Kota Banjarbaru/Regional Office of Trade of Banjarbaru Municipality

Tabel 6.1.4 Jumlah Industri Kecil (5-19 orang) Menurut Jenis Industri dan Kecamatan di Kota Banjarbaru, 2020
Number of Small Manufacturing Industry (5-19 persons) by Type of Industry and Subdistrict in Banjarbaru Municipality, 2020

Jenis Industri Type of Industry	Kecamatan Subdistrict				
	Landasan Ulin	Liang Anggang	Cempaka	Banjarbaru Utara	Banjarbaru Selatan
(1)	(2)	(3)	(4)	(5)	(6)
Industri Makanan, Minuman, dan Tembakau	2	1	-	1	2
Industri Tekstil, Pakaian Jadi dan Kulit	-	-	-	-	-
Industri Kayu dan Hasil dari kayu dan Rotan	-	2	-	-	-
Industri Kertas, Barang dari Kertas	-	-	-	-	1
Industri Dasar dari Barang Logam	-	-	-	-	-
Industri Lain-Lain	-	-	-	1	1
Jumlah/Total	2	3	-	2	4
2019	119	113	29	59	56
2018	119	112	26	58	55
2017	119	108	25	53	55
2016	115	104	24	52	55

Sumber/Source: Dinas Perdagangan Kota Banjarbaru/Regional Office of Trade of Banjarbaru Municipality

Tabel
Table 6.1.5**Jumlah Industri Rumah Tangga (1-4 orang) Menurut Jenis Industri dan Kecamatan di Kota Banjarbaru, 2020**
Number of Household Industry (1-4 persons) by Type of Industry and Subdistrict in Banjarbaru Municipality, 2020

Jenis Industri <i>Type of Industry</i>	Kecamatan <i>Subdistrict</i>				
	Landasan Ulin	Liang Anggang	Cempaka	Banjarbaru Utara	Banjarbaru Selatan
(1)	(2)	(3)	(4)	(5)	(6)
Industri Makanan, Minuman, dan Tembakau	3	-	4	3	13
Industri Tekstil, Pakaian Jadi dan Kulit	1	-	18	4	2
Industri Kayu dan Hasil dari kayu dan Rotan	-	-	-	-	1
Industri Kertas, Barang dari Kertas	-	-	1	1	1
Industri Dasar dari Barang Logam	-	1	1	-	4
Industri Lain-Lain	-	-	1	3	3
Jumlah/Total	4	1	25	11	24
2019	384	145	170	234	172
2018	346	119	155	203	152
2017	293	110	142	170	138
2016	227	99	110	159	131

Sumber/Source: Dinas Perdagangan Kota Banjarbaru/Regional Office of Trade of Banjarbaru Municipality

6.2 ENERGI ENERGY

Tabel 6.2.1 Jumlah Pelanggan Listrik, VA Tersambung dan Kwh Terjual Menurut Jenis Pelanggan di Kota Banjarbaru, 2020
Number of Electricity Costumer, Power Installed and Sold KWH by Kind of Customer in Banjarbaru Municipality, 2020

Jenis Pelanggan <i>Kind of Customer</i>	Jenis Tarif <i>Kind of Tariff</i>	Pelanggan <i>Costumer</i>	kVA Terpasang <i>Power Installed</i>	KWH Terjual <i>Sold KWH</i>
(1)	(2)	(3)	(4)	(5)
1. Sosial	S	2 057	12 259,2	12 690 214
2. Rumah tangga	R	128 006	131 288,4	211 363 344
3. Bisnis	B	9 104	53 991,8	84 167 591
4. Industri	I	55	8 227,9	17 417 193
5. Publik	P	977	18 551,62	26 197 751
6. Prabayar	T	79 673	96 262	96 801 048
7. Multiguna	L	16	88	228 434
Jumlah/Total		219 888	320 668	448 865 575
2019		133 762	212 769	-
2018		126 747	192 197	306 578 220
2017		114 235	177 006	290 177 436
2016		111 061	162 866	279 835 848

Sumber/Source: PT PLN (Persero) Wilayah KSKT Rayon Banjarbaru/ *State Electricity Company, Central and South Kalimantan Region Office, Banjarbaru Area*

Tabel
Table 6.2.2**Nilai Listrik yang Terjual Menurut Jenis Pelanggan Setiap Bulan di Kota Banjarbaru, 2020**
Monthly Value of Electricity Out Sold by Kind of Customer in Banjarbaru Municipality, 2020

Dalam Juta (Rp) /In Million (Rp)

Bulan Month	Sosial Social	Rumah Tangga House Hold	Bisnis Business	Industri Industrial
(1)	(2)	(3)	(4)	(5)
1 Januari/January	894,94	11 579,97	9 196,47	1 748,97
2 Februari/February	902,07	10 954,77	8 820,96	1 678,20
3 Maret/March	901,88	10 772,72	8 999,83	1 699,24
4 April/April	666,72	10 517,85	7 364,33	1 652,07
5 Mei/May	697,57	11 864,88	6 586,40	1 678,01
6 Juni/June	688,73	10 636,00	7 078,53	1 685,22
7 Juli/July	657,8	10 168,64	7 319,85	1 588,27
8 Agustus/August	602	10 720,22	7 139,62	1 506,79
9 September/September	719,22	10 394,89	7 535,99	1 582,08
10 Oktober/October	731,97	10 134,99	7 707,00	1 672,17
11 November/November	742,57	10 184,45	7 731,24	1 578,99
12 Desember/December	680,08	9 615,55	7 338,96	1 636,07
Jumlah/ Total	8 885,55	127 544,93	92 819,18	19 706,08
2019	10 099,00	138 337,00	95 698,00	18 662,00
2018	8 066,00	127 392,00	86 556,00	16 591,00
2017	6 789,00	117 444,00	79 968,00	13 966,00
2016	NA	NA	NA	NA

Lanjutan Tabel / Continued Table 6.2.2

Dalam Juta (Rp) /In Milion (Rp)

Bulan Month	Publik Public	Prabayar Prepaid	Multiguna L	Jumlah Total
(1)	(6)	(7)	(8)	(9)
1 Januari/January	3 249,84	9 477,00	20,19	36 167,38
2 Februari/February	3 165,89	9 134,93	37,77	34 694,60
3 Maret/March	3 188,35	10 545,75	37,56	36 145,32
4 April/April	2 884,32	10 165,53	9,26	33 260,09
5 Mei/May	2 858,58	10 673,18	23,80	34 382,43
6 Juni/June	3 079,49	9 749,22	15,67	32 932,86
7 Juli/July	3 098,50	9 952,11	29,05	32 814,23
8 Agustus/August	3 023,17	10 485,09	56,50	33 533,40
9 September/September	3 066,92	10 296,01	44,52	33 639,63
10 Oktober/October	2 965,11	10 841,62	33,63	34 086,50
11 November/November	3 028,23	10 533,18	34,00	33 832,67
12 Desember/December	2 833,29	10 473,63	32,60	32 610,19
Jumlah/Total	36 441,69	122 327,25	374,55	408 099,30
2019	37 591,00	105 847,00	5 649,00	411 883,00
2018	34 073,00	92 320,00	2 436,00	367 435,00
2017	31 867,00	74 730,00	478,74	325 245,00
2016	NA	NA	NA	NA

Sumber/Source: PT PLN (Persero) Wilayah KSKT Rayon Banjarbaru/ State Electricity Company, Central and South Kalimantan Region Office, Banjarbaru Area

Tabel
Table 6.2.3

**Jumlah KWH yang Dibangkitkan per Bulan di Kota
Banjarbaru, 2016-2020**
*Monthly Amount of The Resurrected KWH in Banjarbaru
Municipality, 2016-2020*

Bulan Month	2016	2017	2018	2019	2020
(1)	(2)	(3)	(4)	(5)	(6)
1 Januari/January	32 368 920	...	39 601 563	28 619 543	32 052 189
2 Februari/February	29 580 239	...	36 797 482	27 854 199	31 055 950
3 Maret/March	31 110 279	...	41 680 193	30 043 558	33 018 300
4 April/April	32 202 330	...	41 128 628	29 644 878	30 578 103
5 Mei/May	33 356 637	...	43 916 552	32 157 746	31 724 332
6 Juni/June	31 197 487	...	39 639 251	28 012 915	29 814 921
7 Juli/July	31 911 215	...	41 607 383	30 533 981	30 398 486
8 Agustus/August	33 143 647	...	42 370 784	31 171 530	31 680 209
9 September/September	32 761 331	...	41 678 785	31 665 119	30 770 815
10 Oktober/October	33 627 455	...	42 624 220	33 803 635	32 197 023
11 November/November	33 436 669	...	43 034 668	32 810 473	31 240 561
12 Desember/December	33 060 536	...	42 405 888	33 024 705	30 819 384
Jumlah/ Total	387 756 746	...	496 485 397	369 342 282	375 350 271

Sumber/Source: PT PLN (Persero) Wilayah KSKT Rayon Banjarbaru/ State Electricity Company, Central and South Kalimantan Region Office, Banjarbaru Area

Tabel
Table 6.2.4**Jumlah Pelanggan dan Jumlah Air yang Disalurkan
Menurut Kecamatan di Kota Banjarbaru, 2020**
**Number of Customers and Distributed Water by Subdistrict
in Banjarbaru Municipality, 2020**

Kecamatan Subdistrict	Pelanggan Number of Customers	Air Disalurkan Distributed Water (m²)	Nilai Value (Rp)
(1)	(2)	(3)	(4)
Landasan Ulin	16 099	2 469 218	21 084 152 640
Liang Anggang	4 808	675 858	6 166 195 180
Cempaka	2 398	366 931	3 193 409 990
Banjarbaru Utara	11 864	2 006 209	18 095 145 468
Banjarbaru Selatan	10 285	1 844 207	16 256 394 530
Jumlah/Total	45 454	7 362 432	64 795 297 808
2019	43 635	7 285 325	63 527 605 626
2018	41 353	6 310 550	55 097 095 410
2017	35 234	17 032 167	...
2016	32 582	14 928 797	...

Sumber/Source: PDAM Intan Banjar / Regional Water Supply Enterprise of Intan Banjar

Tabel
Table 6.2.5**Produksi Air Minum, Distribusi, Terjual dan Susut/Hilang
Setiap Bulan di Kota Banjarbaru, 2021**
**Drinking Water Produced, Distributed, Sold and Decreased/
Lost by Month District in Banjarbaru Municipality, 2021**dalam Meter Kubik/In M³

Bulan Month	Produksi Produced	Distribusi Distributed	Terjual Sold	Susut/ Hilang Decreased/ Lost
(1)	(2)	(3)	(4)	(5)
1 Januari/January	2 003 940	1 996 100	1 276 519	719 581
2 Februari/February	1 818 363	1 811 108	1 162 500	648 608
3 Maret/March	1 951 387	1 943 907	1 105 225	838 682
4 April/April	1 946 006	1 941 006	1 242 707	698 299
5 Mei/May	1 991 851	1 984 853	1 256 907	727 946
6 Juni/June	1 928 619	1 916 427	1 248 083	668 344
7 Juli/July	1 991 534	1 984 634	1 261 897	722 737
8 Agustus/August	2 071 650	2 064 202	1 329 010	735 192
9 September/September	1 919 514	1 912 119	1 253 040	659 079
10 Oktober/October	1 907 971	1 901 108	1 243 522	657 586
11 November/November	1 994 732	1 988 472	1 267 859	720 613
12 Desember/December	2 029 447	1 941 134	1 270 617	670 517
Jumlah/ Total	23 555 015	23 385 070	14 917 886	8 467 184
2020	23 076 519	22 992 493	14 512 190	8 480 303
2019	22 922 106	22 341 639	13 902 490	8 439 149
2018	19 894 862	NA	6 310 550	NA
2017	17 162 248	17 032 167	10 812 832	6 219 335

Sumber/Source: PDAM Intan Banjar / Regional Water Supply Enterprise of Intan Banjar

Tabel
Table 6.2.6**Banyaknya Volume Air Minum yang Terjual Berdasarkan Jenis Konsumen Setiap Bulan di Kota Banjarbaru, 2021**
Monthly Amount of Drinking Water Sold by Type of Consumers in Banjarbaru Municipality, 2021dalam Meter Kubik/In M³

Bulan Month	Sosial Social	Non Niaga Non Commerce	Niaga Umum Public Commerce	Niaga Khusus Special Commerce
(1)	(2)	(3)	(4)	(5)
1 Januari/January	24 686	552 587	66 804	5 643
2 Februari/February	20 577	481 914	54 947	5 383
3 Maret/March	19 145	464 491	52 677	5 743
4 April/April	25 651	517 178	60 862	6 230
5 Mei/May	21 123	532 484	57 299	6 491
6 Juni/June	22 639	538 292	63 587	8 067
7 Juli/July	25 343	552 219	62 760	6 930
8 Agustus/August	26 530	568 124	61 928	6 278
9 September/September	24 231	537 494	43 965	6 776
10 Oktober/October	22 297	525 312	57 253	5 975
11 November/November	21 938	531 907	60 307	6 056
12 Desember/December	23 281	533 468	62 272	4 932
Jumlah/ Total	277 441	6 335 740	704 661	74 504
2020	283 364	6 282 322	792 845	3 892
2019	379 177	6 075 132	828 786	2 230
2018	398 123	5 176 632	731 930	3 865
2017	389 755	4 702 851	651 824	3 226

Sumber/Source: PDAM Intan Banjar / Regional Water Supply Enterprise of Intan Banjar

Tabel
Table 6.2.7**Nilai Air Minum yang Terjual Berdasarkan Jenis Konsumen
Setiap Bulan di Kota Banjarbaru, 2021**
**Monthly Value of Drinking Water Sold by Type of Consumers
in Banjarbaru Municipality, 2021**

dalam Rupiah (Rp) /In Rupiahs (Rp)

Bulan Month	Sosial Social	Non Niaga Non Commerce	Niaga Umum Public Commerce	Niaga Khusus Special Commerce
(1)	(2)	(3)	(4)	(5)
1 Januari/January	109 833 388	4 743 774 616	762 186 436	93 792 980
2 Februari/February	91 661 288	4 173 111 306	639 180 694	91 623 980
3 Maret/March	85 007 568	4 070 307 222	617 982 694	97 717 780
4 April/April	114 742 084	4 469 758 216	701 062 362	99 733 420
5 Mei/May	93 024 076	4 581 677 546	669 693 928	101 550 040
6 Juni/June	101 309 692	4 636 487 150	737 959 168	125 439 440
7 Juli/July	113 281 184	4 751 409 648	721 432 636	102 730 830
8 Agustus/August	117 948 408	4 878 023 214	714 415 134	101 065 540
9 September/September	108 290 692	4 634 242 716	341 291 880	110 203 640
10 Oktober/October	99 579 956	4 544 699 518	663 612 294	90 216 500
11 November/November	97 845 800	4 601 566 654	698 813 622	97 185 150
12 Desember/December	104 383 156	4 630 127 386	718 820 712	79 388 600
Jumlah/ Total	1 236 907 292	54 715 185 192	7 956 451 560	1 190 656 900
2020	1 260 289 620	54 049 875 508	9 413 753 920	71 278 760
2019	1 714 895 484	52 017 917 718	9 754 158 024	40 634 400
2018	1 840 998 952	44 603 065 442	8 584 143 816	68 887 200
2017	2 068 385 488	40 800 948 686	7 648 771 378	57 845 280

Sumber/Source: PDAM Intan Banjar / Regional Water Supply Enterprise of Intan Banjar

Tabel
Table 6.2.8**Jumlah Sambungan Langganan Air Dirinci Menurut
Kecamatan di Kota Banjarbaru, 2021**
**Number of Municipal Waterworks Costumers by Subdistrict
in Banjarbaru Municipality, 2021**

Kecamatan Subdistrict	Sambungan Aktif Active Connection	Sambungan Tidak Aktif Non Active Connection	Jumlah Total
(1)	(2)	(3)	(4)
Landasan Ulin	15 790	1 774	17 564
Liang Anggang	4 840	378	5 218
Cempaka	2 417	365	2 782
Banjarbaru Utara	10 707	1 150	11 857
Banjarbaru Selatan	9 227	1 078	10 305
Jumlah/Total	42 981	4 745	47 726
2020	45 454	5 165	50 619
2019	43 635	4 663	48 298
2018	41 353	4 049	45 402
2017	38 877	3 509	42 386

Sumber/Source: PDAM Intan Banjar / Regional Water Supply Enterprise of Intan Banjar

07

PARIWISATA TOURISM

5 HOTEL DENGAN
KAMAR TERBANYAK
DI KOTA BANJARBARU

HOTEL NOVOTEL **196**

HOTEL Q GRAND
DAFAM SYARIAH **187**

FAVE HOTEL **119**

CORDIA HOTEL **105**

HOTEL RODITHA **84**



PENJELASAN TEKNIS

TECHNICAL NOTES

1. **Wisatawan mancanegara (wisman)** ialah setiap pengunjung yang mengunjungi suatu negara di luar tempat tinggalnya, didorong oleh satu atau beberapa keperluan tanpa bermaksud memperoleh penghasilan di tempat yang dikunjungi dan lamanya kunjungan tersebut tidak lebih dari satu tahun (12 bulan). Definisi ini mencakup 2 (dua) kategori wisatawan mancanegara, yaitu :

- Wisatawan (turis) ialah setiap pengunjung seperti definisi di atas yang tinggal paling sedikit 24 jam, akan tetapi tidak lebih dari 1 (satu) tahun di tempat yang dikunjungi, dengan maksud antara lain: berlibur, rekreasi, olah raga, bisnis, menghadiri pertemuan, studi, dan kunjungan dengan alasan kesehatan.
- *Excursionist* ialah setiap pengunjung seperti definisi di atas yang tinggal kurang dari 24 jam di tempat yang dikunjungi (termasuk "*Cruise passengers*"). *Cruise Passengers* ialah setiap pengunjung yang tiba di suatu negara di mana mereka tidak menginap di akomodasi yang tersedia di negara tersebut misalnya dengan kapal laut.

1. **An International Visitor** is any person visiting a country other than his usual place of residence for any reason other than for earning income in the country visited, and the length of stay is no more than one year (12 months). This definition covers two categories of foreign visitors, namely:

- "*Tourist*" is any visitor staying for at least 24 hours, but no more than one year, in the country visited, with the intention of visiting, and for any of these purposes: Pleasure, recreation and sports, Business, visiting friends and relatives, missions, attending meetings, conferences, visit for health reasons and study.
- "*Excursionist*" is any visitor staying less than 24 hours in the country visited including, "*Cruise Passengers*"; i.e. visitors arriving in a country without staying in any accommodation available in the visited country.

2. **Rata-rata lama tinggal** adalah rata-rata waktu tinggal wisatawan mancanegara di Indonesia untuk satu kali kunjungan.
 3. **Usaha penyediaan akomodasi** adalah usaha yang menyediakan pelayanan penginapan yang dapat dilengkapi dengan pelayanan pariwisata lainnya. Usaha penyediaan akomodasi dapat berupa hotel, vila, pondok wisata, bumi perkemahan, persinggahan karavan, dan akomodasi lainnya yang digunakan untuk tujuan pariwisata.
 4. **Hotel** adalah penyediaan akomodasi secara harian berupa kamar-kamar di dalam satu bangunan yang dapat dilengkapi dengan jasa pelayanan makan dan minum, kegiatan hiburan dan atau fasilitas lainnya. Hotel terdiri dari hotel berbintang dan hotel non- bintang.
 5. **Hotel bintang** adalah usaha penyediaan jasa pelayanan penginapan, makan minum serta jasa lainnya bagi umum dengan menggunakan sebagian atau seluruh bangunan. Usaha ini dikelola secara komersial serta memenuhi ketentuan persyaratan sebagai hotel bintang (termasuk berlian) yang ditetapkan dalam surat keputusan instansi yang membinanya.
2. ***Average length of stay** is the average stay duration of foreign visitor in Indonesia for one trip.*
 3. ***The business of providing accommodation** is a business that provides specialty services that can be equipped with other tourism services. It includes hotel, villa, cottage, camping, caravan stop, and other accommodation that are used for tourism purposes.*
 4. ***Hotel** is a daily supply of accommodation rooms within a building which can be equipped with eating and drinking services, entertainment activities and/or other facilities. Hotel consists of a classified hotel and a non-classified hotel.*
 5. ***A star hotel** is the business of providing an accommodation, eating and drinking as well as other services for the public by using a building or a part of a building. It is managed commercially and meets specified requirements as a star hotel (including diamonds) set forth in the decree of fostering agency. For example, five star hotel, four star hotel, and so on.*

Misalnya hotel bintang lima, hotel bintang empat dan seterusnya.

- 6. Tingkat penghunian kamar hotel** adalah persentase banyaknya malam kamar yang dihuni terhadap banyaknya malam kamar yang tersedia.
- 6. Room occupancy rate** is the number of room-nights occupied divided by the number of room-nights available, multiplied by 100 percent.
- 7. Rata-rata lamanya tamu menginap** adalah banyaknya malam tempat tidur yang terpakai (malam tamu) dengan banyaknya tamu yang menginap di hotel atau akomodasi lainnya.
- 7. Average length of stay** is the number of bed-nights used (guest night) divided by the number of guests coming to spend the night at the accommodation.

<https://banjarbarukota.bps-go.id>

ULASAN

Seiring dengan perpindahan pusat pemerintahan Provinsi Kalimantan Selatan ke Kota Banjarbaru hal ini menarik investor untuk membuka usaha jasa akomodasi di Kota Banjarbaru. Tahun 2020 terdapat 158 buah fasilitas akomodasi restoran/ rumah makan di Kota Banjarbaru. Fasilitas restoran/rumah makan tersebut terkonsentrasi di Kecamatan Banjarbaru Utara.

Tiap kecamatan memiliki organisasi kesenian. Kecamatan Landasan Ulin memiliki 7 organisasi kesenian yang berstatus aktif, 8 organisasi di Kecamatan Liang Anggang, 10 organisasi kesenian di Kecamatan Cempaka, 15 organisasi di Kecamatan Banjarbaru Utara dan 13 organisasi kesenian di Kecamatan Banjarbaru Selatan.

DESCRIPTION

Along with the reallocation of the administrative center of Kalimantan Selatan Province to Banjarbaru, it attracts investors to build accommodation services businesses in Banjarbaru. In 2020 there were 158 restaurants in Banjarbaru. The restaurant are concentrated in Banjarbaru Utara Subdistrict.

Each Subdistrict in Banjarbaru has art groups/organizations. Landasan Ulin Subdistrict had 3 groups, Liang Anggang Subdistrict has 9 groups, Cempaka Subdistrict had 9 groups, Banjarbaru Utara Subdistrict had 6 groups, and Banjarbaru Selatan Subdistrict had 7 groups.

Tabel
Table 7.1**Jumlah Rumah Makan/Restoran Menurut Kecamatan di Kota Banjarbaru, 2014-2020**
Number of Restaurants by Subdistrict in Banjarbaru Municipality, 2014-2020

Kecamatan Subdistrict	2014	2018	2019	2020
(1)	(2)	(3)	(4)	(5)
Landasan Ulin	11	18	21	21
Liang Anggang	45	22	18	23
Cempaka	0	2	1	1
Banjarbaru Utara	85	158	76	76
Banjarbaru Selatan	8	9	29	37
Kota Banjarbaru	149	209	145	158

Catatan/Note: BPS, Pendataan Potensi Desa (Podes)

Sumber/Source: BPS—Statistics Indonesia, Village Potential Data Collection

Tabel
Table 7.2**Nama dan Alamat Hotel/Penginapan, Serta Jumlah Kamar Tersedia di Kota Banjarbaru, 2021**
Name and Address of Hotel/Lodging, and Number of Available Room in Banjarbaru Municipality, 2021

No	Nama Hotel / Penginapan Name of Hotel / Lodging	Alamat Address	Jumlah Kamar Number of Room
(1)	(2)	(3)	(4)
A	HOTEL		
1	Hotel Novotel	Jl A. Yani Km 27 No. 1A Kec. Landasan Ulin	196
2	Hotel Q Grand Dafam Syariah	Jl. A. Yani Km. 36,8 Banjarbaru	187
3	Hotel Rodhita	Jl A. Yani Km. 35 No. 88	84
4	Fave Hotel Banjarbaru	Jl A. Yani Km 32 RT 13 RW 06	119
5	Hotel Grand Permata In	Jl A. Yani Km 21 RT 01 RW 01 Kel. Landasan Ulin Utara, Kec. Liang Anggang	40
6	Hotel Montana Syariah	Jl. Nangka No. 03 RT 05 RW 01 Kel. Guntung Paikat, Kec. Banjarbaru Selatan	52
7	Hotel Jelita Bandara	Jl. Angkasa No. 17 RT 36 RW 07 Kel. Syamsuddin Noor	22
8	Hotel Permata In	Jl A. Yani Km 33	30
9	Hotel Ratu Elok	Jl. Mistar Cokrokusumo No. 29A	41
10	Hotel Banjar Permai	Jl. A. Yani Km 33,5 RT 03 RW 01	45
11	Hotel Batung Batulis	Jl. A. Yani Km 36,5	34
12	Hotel Griya Duta	Jl. A. Yani Km 36,8 No. 26 RT 02 RW 06	26
13	The Herlina Hotel & Resort	Jl. Angkasa No 07 RT 18, Kel. Syamsuddin Noor, Kec. Landasan Ulin	36
14	Hotel Sunrise	Gg Damai Kel Landasan Ulin Tengah	23
15	Angkasa Pura Hotel (Cordia Hotel)	Bandara International Syamsudin Noor Jl. Bandara Syamsudin Noor	105
16	Hotel Istana Bunda	Jl. Tonhar RT 04/01 No. 24 Kel Syamsudin Noor	41
17	Hotel Alfin	Jl. Jati No 03 RT 01 RW 01 Kel. Kemuning	22
18	Hotel Noor Indah	Jl. A. Yani Km. 24,5 Kec. Landasan Ulin	20
19	Hotel Cempaka	Jl. Mistar Cokrokusumo No. 02	8
20	Hotel Rahayu	Jl A. Yani Km 34	49
21	Hotel Angrek	Jl. A. Yani Barat Km. 35 No. 12 RT 01 RW 01	4

Lanjutan Tabel / Continued Table 7.2

No.	Nama Hotel / Penginapan Name of Hotel / Lodging	Alamat Address	Jumlah Kamar Number of Room
(1)	(2)	(3)	(4)
B	PONDOK WISATA/HOMESTAY		
1	Penginapan Wilis	Jl. Angkasa RT 36 RW 08 Kel. Syamsudin Noor Kec. Landasan Ulin	23
2	Hotel Weny Angkasa	Jl. Angkasa RT 36 RW 08 Syamsuddin Noor	10
3	Garuda Guest House	Jl. Ir PM Noor RT 36/RW 07 Kel. Sungai Ulin Kec. Banjarbaru Utara	18
4	Penginapan Amy	Jl. Kasturi 1 Gg. 1 Rt.032/Rw07 Kel. Syamsudin Noor Kec. Landasan Ulin	5
5	Jessy Syariah Guest House	Jl. Mawar No 11 RT 03 RW 04 Kel. Komet	8
6	Penginapan Qarina	Jl. P. Batur Barat No. 49	36
7	Eboni	Jl. A. Yani Km 34,7	6
8	Berlian Homestay	Jl. P. Suriansyah No. 61	36
9	Duta Wisma	Jl. P. Suriansyah Ujung No. 15	6
10	Riyadh Guest House	Jl. A. Yani Km 30,8 Komp Citra Megah Raya Blok B 34/35	36
11	Penginapan Baiti Jannati	Jl. Angkasa No 20 Kel. Syamsudin Noor Landasan Ulin	6
12	Penginapan H. Handoko "HDK"	Jl. Angkasa No. 31 RT 37/RW 08 Kel Syamsudin Noor Kec Landasan Ulin	36
13	CV. Arjuna MCPM	Jl. Kasturi I No. 57 RT 34 RW 07 Kel. Syamsuddin Noor	6
14	Penginapan Kasturi I	Jl Kasturi I RT 32/RW 07 Kel. Syamsudin Noor, Kec. Landasan Ulin	30
15	Penginapan Mba Rose	Jl. Kasturi I No. 12 RT/RW 7 Kel. Syamsudin Noor, Kec. Landasan Ulin	10
16	Penginapan Gatot	Jl. Angkasa No 33 RT 037 RW 008 Kel. Syamsudin Noor Kec. Landasan Ulin	10
17	Safwah Guest House Syariah	RT 02/RW 05 Kel. Mentaos Kec. Banjarbaru Utara	15
18	Penginapan Sidomampir	Jl. Angkasa No. 68 RT 36 RW 08 Kel. Syamsuddin Noor	12

Lanjutan Tabel / Continued Table 7.2

No.	Nama Hotel / Penginapan Name of Hotel / Lodging	Alamat Address	Jumlah Kamar Number of Room
(1)	(2)	(3)	(4)
19	Penginapan Wawan	Jl. Angkasa RT 36 RW 08 Kel. Syamsuddin Noor	10
20	Penginapan Annorr	Jl. Komp. Pondok Sejahtera Blok A No 1 RT 30 RW 04 Kel. Guntung Manggis	8
21	Zaffa Guest House	Jl. Kasturi I RT 31 RW 07 Kel. Syamsuddin Noor	16
22	Penginapan Ardhika	Jl. Angkasa Gg. Sawo No. 8 RT 21 RW 05 Kel. Syamsuddin Noor	15
23	Penginapan Nanda	Jl. Angkasa No. 03 RT 36 RW 08 Kel. Syamsuddin Noor	16
24	PT. Villa Bungas Lestari	Jl. Vanili No. 07 Komp. Mekatama RT 28 RW 04 Kel. Guntung Manggis	17
25	Mahkota Syariah	Jl. A. Yani Km 32,5 No 02 RT 08 RW 10 Kel. Loktabat Utara	12
26	Scorpion Homestay	Jl. A. Yani Km 33,5 No 112 RT 03 RW 01, Kel. Loktabat Selatan	9
27	Al Anwari Homestay	Jl. Delima No 2 RT 02 RW 01 Kel. Guntung Paikat	25
28	Global Inn	Jl. A. Yani Km 33,5 RT 04 RW 02 Kel. Loktabat Utara	13
29	Diah Guest House	Jl Sungai Salak Komp Candra Griya Jati Permai Blok B No 02 RT 03 RW 05	18
30	Lerina Inn	Jl Kastela No 3 Banjarbaru	37
31	Semata Wayang Homestay	Jl Janar No 2 Kel Loktabat Utara	18
32	Guest House Antara Inn	Jl Chandra Kirana RT 31 RW 05 Kel Guntung Manggis	20
33	Penginapan Saudara	Jl. A. Yani km 33,5 RT 004 RW 02 Kel. Loktabat Utara	16
34	Soka Guest House	Jl. Sawi RT 001 RW 05 Kel. Mentaos Kec. Banjarbaru Utara	8
35	Wisma Tegal Arum	Jl. Lingkar Utara RT 044 RW 09 Kel. Syamsuddin Noor	27
36	Garuda Guest House	Jl. Garuda Griya Meranti A No 2 Kel. Landasan Ulin Timur	8
37	Guest House Jummpoon	Jl. Lingkar Utara RT 012 RW 003 Kel. Guntung Payung	12

Sumber/Source: Dinas Pemuda Olahraga, Kebudayaan dan Pariwisata Kota Banjarbaru/ Regional Office of Tourism, Youth and Sports of Banjarbaru Municipality

Tabel
Table 7.3

Nama dan Alamat Objek Wisata di Kota Banjarbaru, 2021
Name And Address of Tourist Objects in Banjarbaru Municipality, 2021

No No.	Nama Objek Wisata Tourist Objects	Alamat Address
(1)	(2)	(3)
1	Amanah Borneo Park	Kelurahan Palam
2	Aquatica Waer Park	Kelurahan Guntung Manggis
3	Aura Waterpark/The Breeze	Kelurahan Guntung Payung
4	Danau Biru	Kelurahan Sungai Tiung
5	Danau Caramin	Kelurahan Guntung Manggis
6	Danau Galuh Cempaka	Kelurahan Palam
7	Danau Kota Cira	Kelurahan Liang Anggang
8	Danau Seran	Kelurahan Gunung Manggis
9	Hutan Pinus	Kelurahan Mentaos
10	Kampung Herbal	Kelurahan Sungai Ulin
11	Kampung Iwak	Kelurahan Mentaos
12	Kampung Pejabat	Kelurahan Loktabat Selatan
13	Kampung Pelangi	Kelurahan Guntung Paikat
14	Kampung Purun	Kelurahan Palam
15	Kampung Sayur	Kelurahan Landasan Uin Utara
16	Kawasan Kuliner	Kelurahan Karang Anyar, Lokaba Utara
17	Kebun Durian Meek Farm	Kelurahan Guntung Manggis
18	Kebun Raya Banua	Kelurahan Palam
19	Kolam Renang Idaman	Kelurahan Loktabat Selatan
20	Lapangan Murjani	Kelurahan Komet
21	Menara 33	Kelurahan Loktabat Selatan
22	Mesjid Agung Al Munawwarah	Kelurahan Guntung Manggis
23	MESS L	Kelurahan Komet
24	Museum Lambung Mangkurat	Kelurahan Komet
25	Pumpung - Pendulangan Intan	Kelurahan Sungai Tiung

Lanjutan Tabel / Continued Table 7.3

No No	Nama Objek Wisata Tourist Objects	Alamat Address
(1)	(2)	(3)
26	Q MALL	Kelurahan Komet
27	RTH Al Munawarah	Kelurahan Kemuning
28	Rumah Pohon	Kelurahan Sungai Tiung
29	Taman Kreasi/Taman Pintar	Kelurahan Komet
30	Taman Van Der Pijl	Kelurahan Komet

Sumber/Source: Dinas Pemuda Olahraga, Kebudayaan dan Pariwisata Kota Banjarbaru/ Regional Office of Tourism, Youth and Sports of Banjarbaru Municipality

Tabel
Table 7.4

Organisasi Kesenian Berstatus Aktif, Jenis dan Jumlah Anggotanya di Kecamatan Landasan Ulin, 2020
Active Arts Organizations, Type, and Number of Member In Landasan Ulin Subdistrict, 2020

Nama Organisasi <i>Name of Organizations</i>	Jenis Kesenian <i>Type of Arts</i>	Alamat <i>Address</i>	Jumlah Anggota <i>Members</i>
(1)	(2)	(3)	(4)
1. Repelita/Zonata	Orkes Melayu Dangdut	Jl Bina Putra Guntung Payung	13
2. Sanggar Beras Kuning	Teater dan Seni Tari	Jl. A.Yani Km 27,5 Komp Mustika Griya II No. 09	14
3. Sanggar Kharisma	Paduan Suara dan Seni Tari	Jl Sidorejo RT 12/ III No 02 Guntung Payung	15
4. Reog Ponorogo	Reog Ponorogo	Jl. A.Yani Km 22	25
5. Turunggo Pratiwi Putro	Kuda Lumping	Jl. Gotong Royong No. 45 Kelurahan Syamsudin Noor	35
6. Papan Lesan Puri		Komplek Mustika Guntung Payung	40
7. Krido Budoyo	Kuda Lumping	Jl. Sapt Marga RT.13 Guntung Payung	40

Sumber/Source: Dinas Pemuda Olahraga, Kebudayaan dan Pariwisata Kota Banjarbaru/ *Regional Office of Tourism, Youth and Sports of Banjarbaru Municipality*

Tabel
Table 7.5

Organisasi Kesenian Berstatus Aktif, Jenis dan Jumlah Anggotanya di Kecamatan Liang Anggang, 2020
Active Arts Organizations, Type, and Number of Member In Liang Anggang Subdistrict, 2020

Nama Organisasi <i>Name of Organizations</i>	Jenis Kesenian <i>Type of Arts</i>	Alamat <i>Address</i>	Jumlah Anggota <i>Members</i>
(1)	(2)	(3)	(4)
1. Group Mayang Maurai	Musik Panting	Jl. Golf Swargaloka RT 4 RW 4 No 24	30
2. Ruhama Group	Rebana	Jl A Yani Km 19 Landasan Ulin	14
3. Bernuansa Islam	Sinoman Haderah	Jl A Yani Km 17	30
4. Nurul Iman	Rebana	Paramuan RT 28 Landasan Ulin Tengah	13
5. Sanggar Kambang Rampai	Teater dan Seni	Jl A Yani Km 20 Landasan Ulin Barat	24
6. Turonggo Mudo	Kuda Lumping	Jl Kurnia RT 04 RW 03 Landasan Ulin Utara Kec. Liang Anggang	33
7. Singo Budoyo	Reog	Jl Kurnia Landasan Ulin Utara	50
8. Forsiwajar	Seni Tradisional Tari, Campur Sari	Jl Golf Landasan Ulin Utara	50

Sumber/Source: Dinas Pemuda Olahraga, Kebudayaan dan Pariwisata Kota Banjarbaru/ *Regional Office of Tourism, Youth and Sports of Banjarbaru Municipality*

Tabel
Table 7.6

Organisasi Kesenian Berstatus Aktif, Jenis dan Jumlah Anggotanya di Kecamatan Cempaka, 2020
Active Arts Organizations, Type, and Number of Member In Cempaka Subdistrict, 2020

Nama Organisasi <i>Name of Organizations</i>	Jenis Kesenian <i>Type of Arts</i>	Alamat <i>Address</i>	Jumlah Anggota <i>Members</i>
(1)	(2)	(3)	(4)
1. Al Mu'awanah	Maulid Habsyi	Kelurahan Cempaka RT 15	25
2. Aneka Group	Qasidah Modern	Jl Mistar Cokrokusumo 26	15
3. Al Aman	Sinoman Hadrah	Kelurahan Bangkal RT 8	40
4. Nurul Hikmah	Rebana	Kelurahan Palam RT 02	15
5. Arraudah	Maulid Habsyi	Kelurahan Cempaka	25
6. Al Khairiyah	Rebana Maulid	Kelurahan Cempaka	15
7. Asyafa'ah	Maulid Habsyi	Kelurahan Cempaka	25
8. Sinar Muda	Rebana	Jl. Transmigrasi No.12	20
9. Muhajirin	Maulid Habsyi	Kelurahan Palam RT 02	20
10. AL-Fatih Wal Imdad	Maulid Habsyi	Batu Ampar RT.28 RW.09 kelurahan Cempaka	30

Sumber/Source: Dinas Pemuda Olahraga, Kebudayaan dan Pariwisata Kota Banjarbaru/ *Regional Office of Tourism, Youth and Sports of Banjarbaru Municipality*

Tabel
Table 7.7**Organisasi Kesenian Berstatus Aktif, Jenis dan Jumlah Anggotanya di Kecamatan Banjarbaru Utara, 2020**
Active Arts Organizations, Type, and Number of Member In Banjarbaru Utara Subdistrict, 2020

Nama Organisasi <i>Name of Organizations</i>	Jenis Kesenian <i>Type of Arts</i>	Alamat <i>Address</i>	Jumlah Anggota <i>Members</i>
(1)	(2)	(3)	(4)
1. Galuh Diang Marindu	Musik Panting	Jl. Pangeran Suriansyah Ujung	15
2. Galuh Marikit	Tari	Jl. Pramuka No 16 Banjarbaru	20
3. Balahindang Dance	Tari	Jl. Pramuka No 16 Banjarbaru	20
4. Kesenian Sunda	Musik Calung	Jl. Ir. P.M Noor Banjarbaru	15
5. Sanggar Sumber Indah	Musik Keroncong	Jl. Sumber Indah Komet	25
6. Sanggar Ganda Perwangi	Tari, Mamanda	Jl. Barjad Pondok Satria Jaya No 19	20
7. Olsa Musik Entertainment	Musik	Komplek Sukarelawan Permai D. 14 RT 45/10	3
8. Pelangi Entertainment	Seni Musik	Jl. Kendedes Balitan III	3
9. Sanggar Ruhui Rahayu	Musik Panting	Jl. Gotong Royong	15
10. Sanggar Kambang Tigarun	Tari	Jl. Pramuka No 16	20
11. R & R	Modeling	Jl. Kebun Karet Murni No 17 Loktabat	20
12. B-Gren Agency	Modeling	Jl. Pengeran Suriansyah No. 8	20
13. Teater Banua Idaman	Teater	Jl. R.P Soeprapto	30
14. Sanggar Rampak Tigaraun	Tari	Jl. A. Yani KM 35. Museum Lambung Mangkurat	30
15. Turunggo Suari Putri	Kuda Lumping	Jl. Perambaian RT.30 RW.07 Dukuh Jaya Kelurahan Sungai Ulin	48

Sumber/Source: Dinas Pemuda Olahraga, Kebudayaan dan Pariwisata Kota Banjarbaru/ *Regional Office of Tourism, Youth and Sports of Banjarbaru Municipality*

Tabel
Table 7.8

Organisasi Kesenian Berstatus Aktif, Jenis dan Jumlah Anggotanya di Kecamatan Banjarbaru Selatan, 2020
Active Arts Organizations, Type, and Number of Member In Banjarbaru Selatan Subdistrict, 2020

Nama Organisasi <i>Name of Organizations</i>	Jenis Kesenian <i>Type of Arts</i>	Alamat <i>Address</i>	Jumlah Anggota <i>Members</i>
(1)	(2)	(3)	(4)
1. Sanggar Pringgodani	Tari dan Musik Panting	Jl. Al-Zafri Guntung Lua	2
2. Raudah	Rebana	Jl. Surabaya No 28 Loktabat Selatan	15
3. Mandala	Musik Campur Sari	Jl. Komplek Beringin No. 67 Sungai Besar Kec. Banjarbaru Selatan	16
4. Bodoyo Manunggal	Musik Campur Sari	Sungai Besar Kelapa Sawit	36
5. Eka Sari Putro	Kuda Lumping	Jl Intan Sari II No.20, Kec Banjarbaru Selatan	36
6. Marga Laras	Musik Campur Sari	Komplek Sidodadi Loktabat Selatan	16
7. Sanggar Baimbai	Teater, Tari Banjar	Fak. Teknik Unlam Banjarbaru	16
8. Remaja Langgar Al-Ikhlash	Nasyid	Jl. Al-Zafri Guntung Lua	10
9. Sanggar Jaka Laras	Wayang Kulit Jawa	Jl. Sidodadi Loktabat Selatan	25
10. Sanggar Godong Kelor	Teater dan Sastra	Komplek Berlina Loktabat Selatan	20
11. Sanggar Kambang Mayang	Tari Banjar	Jl. Unlam III No 68 Banjarbaru Selatan	20
12. Bodoyo Mudo	Kuda Lumping	Jl. Sidodadi 1 RT 07 RW 05 Loktabat Selatan	36
13. Yakso Tawang Alun	Kuda Lumping	Jl. Ro. Ulin Gg Saptu Warga RT.06 RW.02 Loktabat Selatan	36
14. Forum Komunikasi Lintas Paguyuban		Jl. Mistar Cokrokusumo	60

Sumber/Source: Dinas Pemuda Olahraga, Kebudayaan dan Pariwisata Kota Banjarbaru/ *Regional Office of Tourism, Youth and Sports of Banjarbaru Municipality*

08

TRANSPORTASI DAN KOMUNIKASI TRANSPORTATION AND COMMUNICATION

LALU LINTAS BAGASI DAN KARGO
DI BANDARA SYAMSUDIN NOOR 2021

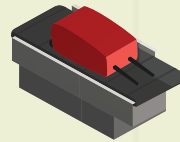
KARGO



4.574.250

KELUAR

BAGASI



3.041.477

22.326.783

MASUK

3.874.301



PENJELASAN TEKNIS

1. **Kendaraan bermotor** adalah setiap kendaraan yang digerakkan oleh peralatan teknik yang ada pada kendaraan tersebut, biasanya digunakan untuk angkutan orang atau barang di atas jalan raya selain kendaraan yang berjalan di atas rel. Kendaraan bermotor yang dicatat adalah semua jenis kendaraan kecuali kendaraan bermotor TNI/Polri dan Korps Diplomatik.
2. **Mobil penumpang** adalah setiap kendaraan bermotor yang dilengkapi dengan tempat duduk untuk sebanyak-banyaknya delapan orang, tidak termasuk tempat duduk untuk pengemudi, baik dilengkapi atau tidak dilengkapi bagasi.
3. **Mobil bis** adalah setiap kendaraan bermotor yang dilengkapi dengan tempat duduk untuk lebih dari delapan orang, tidak termasuk tempat duduk untuk pengemudi, baik dilengkapi atau tidak dilengkapi bagasi.
4. **Mobil truk** adalah setiap kendaraan bermotor yang digunakan untuk angkutan barang, selain mobil penumpang, mobil bis dan kendaraan bermotor roda dua.

TECHNICAL NOTES

1. **Motor vehicles** are any kind of vehicles motorized by machine set up in those vehicles, they are usually used for transporting peoples or goods on roads except vehicles moving along a railway line. The data cover all kinds of motor vehicles except those belong to Indonesia Army Force Indonesian State Police and Diplomatic Corps.
2. **Passenger cars** are any motor vehicles with no more than eight seats, excluding seat for driver, it can be with or without hoot.
3. **Buses** are large passenger cars having seats for more than eight passengers, excluding seat for driver, it can be with or without hoot.
4. **Trucks** are any motor vehicles used to transport goods excluding passenger cars, buses, and motorcycles.

5. **Kantor Pos** adalah tempat pemberi pelayanan komunikasi tertulis dan atau surat elektronik, layanan paket, layanan logistik, layanan transaksi keuangan, dan layanan keagenan pos untuk kepentingan umum. Rumah pos berfungsi sama seperti kantor pos dan kantor pos pembantu, bedanya rumah pos biasanya terletak di daerah terpencil.
6. **Telekomunikasi** adalah setiap pemancaran, pengiriman dan atau penerimaan dari setiap informasi dalam bentuk tanda-tanda, isyarat, tulisan, gambar, suara dan bunyi melalui sistem kawat, optik, radio atau sistem elektromagnetik lainnya.
5. **Post Office** is a service provider facility of written communication and or electronic mail, parcel service, logistics services, financial transaction services, and postal services to the public. Postal house has the same function as the post office and subsidiary of post office, the difference is that postal house is usually located in remote areas.
6. **Telecommunication** includes every transmitting, delivering and or receiving from every information of marking, signal, article, picture, sound and voice through strand of wire system, optic, radio or other electromagnetic system.

ULASAN

Data panjang jalan yang diperoleh dari Dinas Pekerjaan Umum dan Perumahan Kota Banjarbaru dapat di lihat pada tabel 9.1.1 – 9.1.9. Pada tahun 2020 jalan yang sudah beraspal sepanjang 491,667 km, beton sepanjang 0,183 km, kerikil 30,456 km, dan tanah sepanjang 32,969 km.

Jumlah kendaraan setiap tahun selalu meningkat. Data jumlah kendaraan yang tercatat di UPPD Banjarbaru selama tahun 2020 adalah sepeda motor sebanyak 89.730 buah, mini bus/micro bus ada 18.965 buah, bus 16 buah, pick up 4.754 buah, sedan 871 buah, jeep 1.941 buah, truk berjumlah 2.203 buah, dan kendaraan roda tiga 153 buah.

Jumlah penumpang pesawat udara yang berangkat dari Bandara Syamsudin Noor tahun 2020 sebanyak 714.496 orang dengan jumlah penumpang terbanyak di bulan Januari yaitu sebanyak 126.026 orang. Sedangkan jumlah penumpang yang datang ke Bandara Syamsudin Noor selama tahun 2020 sebanyak 751.663 orang dengan jumlah penumpang terbanyak di bulan Januari yaitu sebanyak 150.383 orang.

DESCRIPTION

Length of road that obtained from Regional Shelter and Public Infrastructure of Banjarbaru, seen in Table 9.1.1 – 9.1.9. In 2020, road that Paved as long as 491,667 km, rigid as long as 0.183 km, Gravel as long as 30.456 km, and soil as long as 32.969 km.

The number of vehicles increases every year. Data from UPPD Banjarbaru recorded during 2020 there were 89,730 motorcycles; 18,965 minibuses/microbuses; 16 buses; 4,754 pick up; 871 sedans; 1,941 jeeps; 2,203 trucks; and 153 tricycles.

The number of passengers departed from Syamsudin Noor airport in 2020 was 714,496 passengers with the most in January that is 126,026 passengers. While the number of passengers arrived in Syamsudin Noor airport in 2020 was 751,663 passengers with the most in January that is 150,383 passengers.

8.1 TRANSPORTASI TRANSPORTATION

Tabel 8.1.1 **Panjang Jalan Menurut Tingkat Kewenangan Pemerintahan di Kota Banjarbaru (km), 2019-2021**
Table 8.1.1 **Length of Roads by Level of Government Authority in Banjarbaru Municipality (km), 2019-2021**

Tingkat Kewenangan Pemerintahan <i>Level of Government Authority</i>	2019	2020	2021
(1)	(2)	(3)	(4)
Negara/ <i>State</i>	26,500	26,500	29,100
Provinsi/ <i>Province</i>	63,562	63,562	146,742
Kabupaten/Kota <i>Regency/Municipality</i>	555,275	555,275	555,275
Jumlah/Total	645,337	645,337	731,117

Sumber/*Source*: Dinas Pekerjaan Umum dan Penataan Ruang Kota Banjarbaru/ *Regional Office of Public Works and Spatial Planning of Banjarbaru Municipality*

Tabel 8.1.2 Panjang Jalan Menurut Jenis Permukaan Jalan di Kota Banjarbaru (km), 2019-2021
Table *Length of Roads by Type of Road Surface in Banjarbaru Municipality (km), 2019x-2021*

Jenis Permukaan Jalan <i>Type of Road Surface</i>	2019	2020	2021
(1)	(2)	(3)	(4)
Aspal/ <i>Paved</i>	539,971	581,729	570,042
Beton/ <i>Concrete</i>	...	0,183	0,183
Kerikil/ <i>Gravel</i>	44,473	30456	135,728
Tanah/ <i>Soil</i>	60,795	32969	25,164
Lainnya/ <i>Others</i>	0,098	-	-
Jumlah/<i>Total</i>	645,337	645,337	731,117

Sumber/*Source*: Dinas Pekerjaan Umum dan Penataan Ruang Kota Banjarbaru/ *Regional Office of Public Works and Spatial Planning of Banjarbaru Municipality*

Tabel 8.1.3 **Panjang Jalan Menurut Kondisi Jalan di Kota Banjarbaru (km), 2019-2021**
Table **Length of Roads by Condition of Roads in Banjarbaru Municipality (km), 2019-2021**

Kondisi Jalan Condition of Roads	2019	2020	2021
(1)	(2)	(3)	(4)
Baik/Good	370,230	438,816	415,808
Sedang/Moderate	192,315	123,957	228,917
Rusak/Damage	32,733	41,445	48,620
Rusak Berat/Severely Damage	50,059	41,119	37,772
Jumlah/Total	645,337	645,337	731,117

Sumber/Source: Dinas Pekerjaan Umum dan Penataan Ruang Kota Banjarbaru/ Regional Office of Public Works and Spatial Planning of Banjarbaru Municipality

Tabel
Table 8.1.4**Panjang Jalan Menurut Kelas Jalan dan Tingkat Kewenangan Pemerintahan (km) di Kota Banjarbaru, 2021**
Length of Roads by Class of Roads and Level of Government Authority (km) in Banjarbaru Municipality, 2021

Kelas Jalan <i>Class of Roads</i>	Negara <i>State</i>	Provinsi <i>Province</i>	Kabupaten/Kota <i>Regency/Municipality</i>	Jumlah <i>Total</i>
(1)	(2)	(3)	(4)	(5)
a Kelas I	-	-	-	-
b Kelas II	29,100	-	-	29,100
c Kelas III	-	-	-	-
d Kelas IIIa	-	146,742	-	146,742
e Kelas IIIb	-	-	555,275	555,275
f Kelas IIIc	-	-	-	-
g Kelas tidak dirinci	-	-	-	-
Jumlah/Total	29,100	146,742	55,275	731,117

Sumber/ Source: Dinas Pekerjaan Umum dan Penataan Ruang Kota Banjarbaru/ Regional Office of Public Works and Spatial Planning of Banjarbaru Municipality

Tabel 8.1.5 Panjang Jalan Kota Menurut Jenis Permukaan Dirinci Setiap Kecamatan (km) di Kota Banjarbaru, 2020
Length of City Roads by Type of Surface and Subdistrict (km) in Banjarbaru Municipality, 2020

Kecamatan Subdistrict	Aspal Paved	Beton Rigid	Kerikil Gravel	Tanah Soil	Tidak Dirinci Not Specified	Jumlah Total
(1)	(2)	(3)	(4)	(5)	(6)	(7)
01 Landasan Ulin	137,132	0,098	12,318	11,072	-	160,800
02 Liang Anggang	69,410	-	7,362	4,783	-	81,555
03 Cempaka	107,254	0,085	7,988	11,871	-	127,198
04 Banjarbaru Utara	102,515	-	1,515	3,812	-	107,842
05 Banjarbaru Selatan	75,176	-	1,273	1,431	-	77,880
Jumlah/Total	491,667	0,183	30,456	32,969	-	555,275
2019	449,909	0,098	44,473	60,795	-	555,275
2018	448,061	0,098	45,042	62,074	-	555,275
2017	443,338	-	43,785	44,229	23,923	555,275
2016	442,856	-	42,556	43,953	25,910	555,275

Sumber/ **Source:** Dinas Pekerjaan Umum dan Penataan Ruang Kota Banjarbaru/ *Regional Office of Public Works and Spatial Planning of Banjarbaru Municipality*

Tabel
Table 8.1.6**Panjang Jalan Kota Beraspal Menurut Kondisi Jalan Setiap Kecamatan (km) di Kota Banjarbaru, 2020**
Length of Paved Roads by Condition and Subdistrict (km) in Banjarbaru Municipality, 2020

Kecamatan Subdistrict	Kondisi Jalan Beraspal Condition of Paved Road				Jumlah Total
	Baik Good	Sedang Moderate	Rusak Damage	R Berat Heavy Damage	
(1)	(2)	(3)	(4)	(5)	(6)
01 Landasan Ulin	88,726	39,986	8,400	0,200	137,312
02 Liang Anggang	56,475	9,579	3,157	0,1999	69,410
03 Cempaka	89,682	14,290	3,199	0,083	107,254
04 Banjarbaru Utara	61,027	38,084	3,404	-	102,515
05 Banjarbaru Selatan	52,746	21,933	0,497	-	75,176
Jumlah/Total	348,656	123,872	18,657	0,482	491,667
2019	277,092	157,602	11,529	3,686	449,909
2018	309,253	103,688	23,126	11,994	448,061
2017	367,726	39,348	31,435	4,829	443,338
2016	361,218	46,096	32,524	3,018	442,856

Sumber/Source: Dinas Pekerjaan Umum dan Penataan Ruang Kota Banjarbaru/ Regional Office of Public Works and Spatial Planning of Banjarbaru Municipality

Tabel 8.1.7 Panjang Jalan Beton Menurut Kondisi Jalan Setiap Kecamatan (km) di Kota Banjarbaru, 2020
Length of Rigid Roads by Condition and Subdistrict (km) in Banjarbaru Municipality, 2020

Kecamatan Subdistrict	Kondisi Jalan Beton Condition of Rigid Road				Jumlah Total
	Baik Good	Sedang Moderate	Rusak Damage	R Berat Heavy Damage	
(1)	(2)	(3)	(4)	(5)	(6)
01 Landasan Ulin	0,098	-	-	-	0,098
02 Liang Anggang	-	-	-	-	-
03 Cempaka	-	0,085	-	-	0,085
04 Banjarbaru Utara	-	-	-	-	-
05 Banjarbaru Selatan	-	-	-	-	-
Jumlah/Total	0,098	0,085	-	-	0,183
2019	0,098	-	-	-	0,098
2018	-	0,098	-	-	0,098
2017	-	-	-	-	0,098
2016	-	-	-	-	-

Sumber/ Source: Dinas Pekerjaan Umum dan Penataan Ruang Kota Banjarbaru/ Regional Office of Public Works and Spatial Planning of Banjarbaru Municipality

Tabel
Table 8.1.8

Panjang Jalan Kerikil Menurut Kondisi Jalan Setiap Kecamatan (km) di Kota Banjarbaru, 2020
Length of Gravel Roads by Condition and Subdistrict (km) in Banjarbaru Municipality, 2020

Kecamatan Subdistrict	Kondisi Jalan Kerikil Condition of Gravel Road				Jumlah Total
	Baik Good	Sedang Moderate	Rusak Damage	R Berat Heavy Damage	
(1)	(2)	(3)	(4)	(5)	(6)
01 Landasan Ulin	-	-	8,845	3,473	12,318
02 Liang Anggang	-	-	7,362	-	7,362
03 Cempaka	-	-	3,993	3,995	7,988
04 Banjarbaru Utara	-	-	1,515	-	1,515
05 Banjarbaru Selatan	-	-	1,073	0,200	1,273
Jumlah/Total	-	-	22,788	7,668	30,456
2019	1,003	19,388	20,572	3,510	44,473
2018	0,010	40,735	1,990	2,307	45,042
2017	23,582	7,308	12,579	0,316	43,785
2016	25,260	8,739	8,011	0,547	42,556

Sumber/ Source: Dinas Pekerjaan Umum dan Penataan Ruang Kota Banjarbaru/ Regional Office of Public Works and Spatial Planning of Banjarbaru Municipality

Tabel
Table 8.1.9

Panjang Jalan Tanah Menurut Kondisi Jalan dan Kecamatan (km) di Kota Banjarbaru, 2020
Length of Soil Roads by Condition and Subdistrict (km) in Banjarbaru Municipality, 2020

Kecamatan Subdistrict	Kondisi Jalan Tanah Condition of Soil Road				Jumlah Total
	Baik Good	Sedang Moderate	Rusak Damage	R Berat Heavy Damage	
(1)	(2)	(3)	(4)	(5)	(6)
01 Landasan Ulin	-	-	-	11,072	11,072
02 Liang Anggang	-	-	-	4,783	4,783
03 Cempaka	-	-	-	11,871	11,871
04 Banjarbaru Utara	-	-	-	3,812	3,812
05 Banjarbaru Selatan	-	-	-	1,431	1,431
Jumlah/Total	-	-	-	32,969	32,969
2019	1,975	15,325	0,632	42,863	60,795
2018	2,183	15,230	1,186	43,475	62,074
2017	15,704	12,682	8,192	7,651	44,229
2016	14,849	8,560	11,091	9,454	43,953

Sumber/ Source: Dinas Pekerjaan Umum dan Penataan Ruang Kota Banjarbaru/ Regional Office of Public Works and Spatial Planning of Banjarbaru Municipality

Tabel
Table 8.1.10

Panjang Jalan Tidak Dirinci Menurut Kondisi Jalan dan Kecamatan (km) di Kota Banjarbaru, 2020
Length of Unspecified Roads by Condition and Subdistrict (km) in Banjarbaru Municipality, 2020

Kecamatan Subdistrict	Kondisi Jalan Belum Dapat Dirinci Condition of Unspecified Road				Jumlah Total
	Baik Good	Sedang Moderate	Rusak Damage	R Berat Heavy Damage	
(1)	(2)	(3)	(4)	(5)	(6)
01 Landasan Ulin	-	-	-	-	-
02 Liang Anggang	-	-	-	-	-
03 Cempaka	-	-	-	-	-
04 Banjarbaru Utara	-	-	-	-	-
05 Banjarbaru Selatan	-	-	-	-	-
Jumlah/Total	-	-	-	-	-
2019	-	-	-	-	-
2018	-	-	-	-	-
2017	-	-	-	-	-
2016	-	-	-	-	-

Sumber/ Source: Dinas Pekerjaan Umum dan Penataan Ruang Kota Banjarbaru/ Regional Office of Public Works and Spatial Planning of Banjarbaru Municipality

Tabel 8.1.11 **Jumlah Kendaraan Roda Dua, Roda Tiga dan Roda Empat Pendaftaran Baru dan Pendaftaran Ulang Pada UPPD Banjarbaru Dirinci Menurut Jenisnya, 2017-2021**
Number of New Registration and Re-registration of Two Wheels, Three Wheels and Four Wheels Vehicles at UPPD Banjarbaru by Type, 2017-2021

Jenis Kendaraan Type of Vehicles	Jumlah Kendaraan (Buah)/Number of Vehicles (Unit)				
	2017	2018	2019	2020	2021
(1)	(2)	(3)	(4)	(5)	(6)
01 Sepeda Motor	91 818	128 242	139 285	89 730	80 727
02 Mini Bus/Micro Bus	16 764	20 824	22 856	18 965	1 672
03 Bus	11	11	12	16	17
04 Pick Up	4 526	5 647	6 156	4 754	4 729
05 Sedan	881	1 088	1 071	871	685
06 Jeep	1 891	2 312	2 379	1 941	1 814
07 Truck	2 322	2 469	2 490	2 203	2 451
08 Roda Tiga	157	180	289	153	225
09 KB. Alat Berat/Besar	...	14	23	-	-

Sumber/ Source: Unit Pelayanan Pendapatan Daerah (UPPD) Banjarbaru/ Revenue Service Units of Banjarbaru

Tabel
Table 8.1.12

**Jumlah Kendaraan Roda Dua, Roda Tiga dan Roda Empat
Pendaftaran Baru Pada UPPD Banjarbaru Dirinci Per
Bulan, 2021**
*Two Wheels, Three Wheels and Four Wheels Vehicles New
Registration at UPPD Banjarbaru by Month, 2021*

Bulan Month	R2	R3	R4	Jumlah Total
(1)	(2)	(3)	(4)	(5)
1 Januari/January	555		171	726
2 Februari/February	701	1	117	819
3 Maret/March	599	2	113	714
4 April/April	629	9	247	885
5 Mei/May	652		163	815
6 Juni/June	655	21	207	883
7 Juli/July	762	2	191	955
8 Agustus/August	690	31	173	894
9 September/September	699	4	231	934
10 Oktober/October	722	1	215	938
11 November/November	1 019	2	239	1 260
12 Desember/December	863	2	266	1 131
Jumlah/Total	8 546	75	2 333	10 954

Sumber/ Source: Unit Pelayanan Pendapatan Daerah (UPPD) Banjarbaru/ Revenue Service Units of Banjarbaru

Tabel
Table 8.1.13**Pendaftaran Ulang Pada UPPD Banjarbaru Dirinci Per Bulan, 2021**
Number of Two Wheels, Three Wheels and Four Wheels Vehicles Re-Registration at UPPD Banjarbaru by Month, 2021

	Bulan Month	R2	R3	R4	Jumlah Total
	(1)	(2)	(3)	(4)	(5)
1	Januari/January	5 420	4	1 680	7 104
2	Februari/February	5 275	13	2 050	7 338
3	Maret/March	6 092	18	2 092	8 202
4	April/April	4 925	10	1 947	6 882
5	Mei/May	4 846	10	1 764	6 620
6	Juni/June	5 127	33	1 894	7 054
7	Juli/July	5 441	5	1 824	7 270
8	Agustus/August	6 519	3	2 049	8 571
9	September/September	6 666	12	2 417	9 095
10	Oktober/October	6 831	9	2 268	9 108
11	November/November	6 784	25	2 567	9 376
12	Desember/December	8 255	8	3 219	11 482
	Jumlah/Total	72 181	150	25 771	98 102

Sumber/ Source: Unit Pelayanan Pendapatan Daerah (UPPD) Banjarbaru/ Revenue Service Units of Banjarbaru

Tabel
Table 8.1.14**Arus Lalulintas Penumpang Berangkat dari dan Datang ke Syamsudin Noor Banjarmasin Setiap Bulan, 2021**
Departure Passenger Traffic Flow Departure From/Arrive to Syamsudin Noor Airport of Banjarmasin by Month, 2021

Bulan Month	Berangkat dari Departure From	Datang ke Arrive To
(1)	(2)	(3)
1 Januari/January	38 689	54 102
2 Februari/February	39 971	43 851
3 Maret/March	53 911	55 409
4 April/April	66 179	59 458
5 Mei/May	57 302	63 547
6 Juni/June	69 608	97 119
7 Juli/July	19 760	25 505
8 Agustus/August	20 263	26 305
9 September/September	38 050	39 358
10 Oktober/October	55 089	57 262
11 November/November	74 025	75 805
12 Desember/December	82 998	85 037
Jumlah/Total	615 845	682 758
2020	714 496	751 663
2019	1 569 946	1 634 969
2018	1 879 671	1 962 502
2017	1 780 846	1 807 844
2016	1 757 910	1 764 758

Sumber/ Source: Bandar Udara Syamsudin Noor Banjarmasin/ Syamsudin Noor Air Port Banjarmasin

Tabel
Table 8.1.15**Arus Lalulintas Penumpang Berangkat dari Bandar Udara Syamsudin Noor Banjarmasin Menurut Kelompok Umur Setiap Bulan, 2020**
Monthly Passenger Traffic Flow Departure From Syamsudin Noor Airport of Banjarmasin by Age Groups, 2020

Bulan Month	Kelompok Umur Age Groups			Jumlah Total
	Dewasa Adult	Anak-anak Children	Bayi Infant	
(1)	(2)	(3)	(4)	(5)
1 Januari/January	119 530	4 731	1 765	126 026
2 Februari/February	114 215	2 884	1 402	118 501
3 Maret/March	93 580	2 623	1 241	97 444
4 April/April	19 106	589	326	20 021
5 Mei/May	2 841	14	9	2 864
6 Juni/June	21 360	318	140	21 818
7 Juli/July	39 078	897	456	40 431
8 Agustus/August	44 367	1 507	558	46 432
9 September/September	42 986	1 085	516	44 587
10 Oktober/October	53 718	1 897	752	56 367
11 November/November	64 167	1 819	881	66 867
12 Desember/December	69 198	2 819	1 094	73 111
Jumlah/Total	684 146	21 183	9 140	714 469
2019	1 504 370	43 696	21 880	1 569 946
2018	1 804 180	47 046	28 445	1 879 671
2017	1 711 590	41 463	27 793	1 780 846
2016	1 683 452	48 364	26 094	1 757 910

Sumber/ Source: Bandar Udara Syamsudin Noor Banjarmasin/ Syamsudin Noor Air Port Banjarmasin

Tabel
Table 8.1.16

**Arus Lalulintas Penumpang Datang Ke Bandar Udara
Syamsudin Noor Banjarmasin Menurut Kelompok Umur
Setiap Bulan, 2020**
*Monthly Passenger Traffic Flow Arrive To Syamsudin Noor
Airport Banjarmasin by Age Groups, 2020*

Bulan Month	Kelompok Umur Age Groups			Jumlah Total
	Dewasa Adult	Anak-anak Children	Bayi Infant	
(1)	(2)	(3)	(4)	(5)
1 Januari/January	141 398	6 709	2 276	150 383
2 Februari/February	126 985	3 210	1 627	131 822
3 Maret/March	98 090	2 514	1 218	101 822
4 April/April	15 982	400	184	16 566
5 Mei/May	1 218	9	6	1 233
6 Juni/June	20 477	379	240	21 096
7 Juli/July	33 891	746	398	35 035
8 Agustus/August	52 762	1 432	773	54 967
9 September/September	46 703	1 160	569	48 432
10 Oktober/October	53 369	1 410	627	55 406
11 November/November	67 225	1 838	829	69 892
12 Desember/December	61 945	2 148	916	65 009
Jumlah/Total	578 647	15 246	7 387	751 663
2019	1 565 505	46 914	22 276	1 634 695
2018	1 875 659	57 294	29 549	1 962 502
2017	1 732 351	48 297	27 196	1 807 844
2016	1 695 020	44 325	25 413	1 764 758

Sumber/ Source: Bandar Udara Syamsudin Noor Banjarmasin/ *Syamsudin Noor Air Port Banjarmasin*

Tabel
Table 8.1.17

Arus Lalulintas Penumpang yang Berangkat Dari Bandar Udara Syamsudin Noor Banjarmasin Menurut Asal-Tujuan Setiap Bulan, 2020
Monthly Passengers Traffic Flow Departing From Syamsudin Noor Airport Banjarmasin by Origin-Destination, 2020

Bulan Month	Asal – Tujuan Origin-Destination			
	Jakarta	Surabaya	Semarang	Balikpapan
(1)	(2)	(3)	(4)	(5)
1 Januari/January	45 930	39 917	8 374	10 262
2 Februari/February	46 802	36 373	7 353	9 917
3 Maret/March	32 475	32 185	7 531	9 893
4 April/April	5 908	10 860	-	1 112
5 Mei/May	1 676	1 156	-	16
6 Juni/June	6 460	8 040	3 242	489
7 Juli/July	11 798	14 628	4 631	3 474
8 Agustus/August	15 372	16 547	5 068	3 283
9 September/September	14 079	16 325	5 293	3 059
10 Oktober/October	17 791	20 723	6 795	3 568
11 November/November	22 731	22 972	6 919	5 461
12 Desember/December	24 741	25 078	8 181	5 128
Jumlah/Total	245 763	244 804	63 387	55 662
2019	592 487	475 896	113 265	136 774
2018	729 260	566 139	119 719	176 390
2017	694 949	564 237	60 577	180 055
2016	612 774	585 371	64 477	176 879

Tabel Lanjutan/*Continued Table 8.1.17*

Bulan Month	Asal – Tujuan Origin-Destination			Jumlah Total
	Yogyakarta	Makassar	Lainnya	
(1)	(6)	(7)	(8)	(9)
1 Januari/ <i>January</i>	-	3 627	17 916	126 026
2 Februari/ <i>February</i>	388	3 263	14 405	118 501
3 Maret/ <i>March</i>	532	3 783	97 444	183 843
4 April/ <i>April</i>	537	546	1 058	20 021
5 Mei/ <i>May</i>	-	9	7	2 864
6 Juni/ <i>June</i>	2 568	907	112	21 818
7 Juli/ <i>July</i>	3 894	1 564	442	40 431
8 Agustus/ <i>August</i>	4 259	1 390	513	46 432
9 September/ <i>September</i>	3 786	1 316	729	44 587
10 Oktober/ <i>October</i>	4 655	1 576	1 259	56 387
11 November/ <i>November</i>	4 758	2 062	1 964	66 867
12 Desember/ <i>December</i>	5 736	2 185	2 062	73 111
Jumlah/Total	31 113	22 228	137 911	800 868
2019	83 191	46 512	121 812	1 569 937
2018	72 500	65 810	149 853	1 879 671
2017	103 880	41 330	135 818	1 780 846
2016	168 516	30 467	118 426	1 757 910

Sumber/ *Source*: Bandar Udara Syamsudin Noor Banjarmasin/ *Syamsudin Noor Air Port Banjarmasin*

Tabel
Table 8.1.18

Arus Lalulintas Penumpang yang Datang Ke Bandar Udara Syamsudin Noor Banjarmasin Menurut Asal - Tujuan Setiap Bulan, 2020
Monthly Passengers Traffic Flow Coming To Syamsudin Noor Airport Banjarmasin by Origin - Destination, 2020

Bulan Month	Asal – Tujuan Origin-Destination			
	Jakarta	Surabaya	Semarang	Balikpapan
(1)	(2)	(3)	(4)	(5)
1 Januari/January	50 736	47 605	10 043	11 576
2 Februari/February	51 066	39 154	7 836	12 165
3 Maret/March	34 116	31 461	8 117	8 885
4 April/April	4 122	7 999	1 039	867
5 Mei/May	720	473	-	14
6 Juni/June	5 741	8 218	3 226	681
7 Juli/July	12 457	11 909	3 867	1 957
8 Agustus/August	17 946	21 079	6 296	2 628
9 September/September	15 748	18 202	5 532	3 032
10 Oktober/October	17 566	20 903	6 490	3 667
11 November/November	24 582	25 067	7 367	4 669
12 Desember/December	22 727	22 376	6 468	5 251
Jumlah/Total	257 527	254 446	66 281	55 392
2019	602 247	468 060	112 634	158 060
2018	749 645	562 116	121 113	195 083
2017	703 734	549 844	59 401	192 225
2016	609 476	567 071	61 778	188 894

Tabel Lanjutan/*Continued Table 8.1.18*

Bulan Month	Asal – Tujuan Origin - Destination			Jumlah Total (9)
	Yogyakarta (6)	Makassar (7)	Lainnya (8)	
(1)	(6)	(7)	(8)	(9)
1 Januari/January	2 079	5 237	23 107	150 383
2 Februari/February	519	4 101	16 981	131 822
3 Maret/March	618	3 767	14 858	101 822
4 April/April	582	519	1 438	16 566
5 Mei/May	-	-	26	1 233
6 Juni/June	2 223	896	111	21 096
7 Juli/July	3 003	1 152	690	35 035
8 Agustus/August	4 398	1 675	945	54 967
9 September/September	3 701	1 414	803	48 432
10 Oktober/October	4 232	1 615	933	55 406
11 November/November	5 077	1 997	1 133	69 892
12 Desember/December	5 393	1 676	1 118	65 009
Jumlah/Total	31 825	24 049	62 143	751 663
2019	83 520	52 328	157 847	1 634 696
2018	72 606	68 437	193 502	1 962 502
2017	93 894	39 961	168 785	1 807 844
2016	163 280	29 827	147 432	1 764 758

Sumber/ Source: Bandar Udara Syamsudin Noor Banjarmasin/ Syamsudin Noor Air Port Banjarmasin

Tabel
Table 8.1.19**Arus Lalulintas Bagasi dan Kargo yang Keluar/Berangkat dari Bandar Udara Syamsudin Noor Banjarmasin (Kilogram), 2021**
Traffic Flow of Baggage and Cargo That Exit/Departure From Syamsudin Noor Airport of Banjarmasin (Kilograms), 2021

	Bulan Month	Bagasi Baggage	Kargo Cargo	Jumlah Total
	(1)	(2)	(3)	(4)
1	Januari/January	166 391	380 032	546 423
2	Februari/February	179 387	403 988	583 375
3	Maret/March	222 868	422 519	645 387
4	April/April	243 866	418 207	662 073
5	Mei/May	248 522	354 657	603 179
6	Juni/June	289 419	388 539	677 958
7	Juli/July	109 623	369 802	479 425
8	Agustus/August	128 736	338 904	467 640
9	September/September	227 986	366 683	594 669
10	Oktober/October	339 461	368 083	707 544
11	November/November	414 775	370 922	785 697
12	Desember/December	470 443	391 914	862 357
	Jumlah/Total	3 041 477	4 574 250	7 615 727
	2020	5 636 695	22 090 670	27 727 365
	2019	6 656 314	5 522 975	12 179 289
	2018	11 823 315	6 127 603	17 950 917
	2017	10 736 017	6 023 121	16 759 138
	2016	8 045 295	10 508 060	18 553 355

Sumber/ Source: Bandar Udara Syamsudin Noor Banjarmasin/ Syamsudin Noor Air Port Banjarmasin

Tabel
Table 8.1.20**Arus Lalulintas Bagasi dan Kargo yang Datang Ke Bandar Udara Syamsudin Noor Banjarmasin Setiap Bulan, 2021**
Monthly Traffic Flow Baggage and Cargo That Arrive To Syamsudin Noor Airport of Banjarmasin, 2021

	Bulan Month	Bagasi Baggage	Kargo Cargo	Jumlah Total
	(1)	(2)	(3)	(4)
1	Januari/January	264 782	1 696 406	1 961 188
2	Februari/February	228 033	1 571 197	1 799 230
3	Maret/March	273 693	1 851 676	2 125 369
4	April/April	292 612	1 926 824	2 219 436
5	Mei/May	275 750	1 794 173	2 069 923
6	Juni/June	442 702	1 767 662	2 210 364
7	Juli/July	161 744	1 800 326	1 962 070
8	Agustus/August	180 234	1 829 139	2 009 373
9	September/September	253 890	1 930 172	2 184 062
10	Oktober/October	397 456	1 964 948	2 362 404
11	November/November	517 495	2 003 265	2 520 760
12	Desember/December	585 910	2 190 995	2 776 905
	Jumlah/Total	3 874 301	22 326 783	26 201 084
	2020	5 636 695	22 090 670	27 727 365
	2019	8 037 122	14 369 681	22 406 803
	2018	14 838 441	19 463 663	34 302 104
	2017	13 386 297	16 981 351	30 367 648
	2016	12 762 166	15 173 593	27 935 759

Sumber/ Source: Bandar Udara Syamsudin Noor Banjarmasin/ Syamsudin Noor Air Port Banjarmasin

8.2 KOMUNIKASI COMMUNICATION

Tabel 8.2.1 **Jumlah Fasilitas Pelayanan Kantor Pos Cabang di Kota Banjarbaru, 2020**
Table 8.2.1 **Number of Postal Branch Service Facilities at Banjarbaru Municipality, 2020**

Kantor Pos Cabang <i>Branch Post Office</i>	Kantor Pos Pembantu	Rumah Pos	Pos Keliling Desa	Agent Pos
(1)	(2)	(3)	(4)	(5)
Sungai Ulin (SEU)	1	-	-	-
Guntung Payung (GPY)	1	-	-	1
Landasan Ulin Tengah (LUT)	1	-	-	1
Banjarbaru Syamsudin Noor (BJBSN)	-	-	-	1
Cempaka (CPK)	1	2	-	-
Banjarbaru (BJB)	1	-	-	1
LE Liang Anggang	1	-	-	-
LE Karang Anyar	1	-	-	-
Jumlah/Total	7	2	0	4
2019	-	2	-	-
2018	2	2	-	48
2017	2	2	-	48
2016	5	2	-	NA

Sumber/Source: PT Pos Indonesia (Persero) Banjarbaru/ *Indonesia Post Office of Banjarbaru*

Tabel 8.2.2
Table

Jumlah Penerimaan Surat-Surat Pos Menurut Jenis dan Kantor Pos Cabang di Kota Banjarbaru, 2020
Number of Letters Received by Type and Branch Post Office in Banjarbaru Municipality, 2020

Kantor Pos Cabang <i>Branch Post Office</i>	Surat Kilat Khusus (SKH)	Paket Pos Biasa (PPB)	Paket Pos Kilat Khusus (PPKH)	Pos Ekspres	<i>Express Mail Services</i> (EMS)
(1)	(2)	(3)	(4)	(5)	(6)
Sungai Ulin (SEU)	575	161	558	129	1
Guntung Payung (GPY)	855	46	826	264	10
Landasan Ulin Tengah (LUT)	2 767	566	1 097	868	85
Banjarbaru Syamsudin Noor (BJBSN)	175	54	144	158	4
Cempaka (CPK)	482	88	139	10	3
Banjarbaru (BJB)	8 952	2 893	3 470	1 430	159
LE Sekumpul	1 286	175	954	162	3
LE Karang Anyar (KAY)	445	279	626	44	0
Jumlah/Total	15 537	4 262	7 814	3 065	265
2019	50 061	5 825	10 170	12 073	450
2018	90 920	7 418	15 320	15 792	546
2017	35 364	4 973	16 117	13 789	561
2016	21 624	2 671	1 667	5 432	125

Sumber/Source: PT Pos Indonesia (Persero) Banjarbaru/ *Indonesia Post Office of Banjarbaru*

Tabel
Table 8.2.3**Jumlah Penerimaan Surat-Surat Pos Menurut Jenis Setiap Bulan di Kota Banjarbaru, 2020**
Number of Letters Received by Type by Month in Banjarbaru Municipality, 2020

Kantor Pos Cabang Branch Post Office	Surat Kilat Khusus (SKH)	Paket Pos Biasa (PPB)	Paket Pos Kilat Khusus (PPKH)	Pos Ekspress	Express Mail Services (EMS)
(1)	(2)	(3)	(4)	(5)	(6)
1 Januari/January	1 476	404	763	413	15
2 Februari/February	1 330	359	724	388	34
3 Maret/March	1 513	393	764	470	15
4 April/April	1 330	290	821	410	12
5 Mei/May	1 516	283	772	191	3
6 Juni/June	1 541	313	676	221	44
7 Juli/July	1 280	472	756	188/	31
8 Agustus/August	1 157	449	651	151	21
9 September/September	1 422	344	714	178	18
10 Oktober/October	1 195	268	683	189	27
11 November/November	1 565	320	586	137	29
12 Desember/December	1 351	333	701	149	17
Jumlah/Total	16 667	4 228	8 611	3 085	260
2019	18 978	5 986	10 674	10 102	588
2018	90 920	7 418	15 320	15 792	546
2017	35 364	4 973	16 117	13 789	561
2016	21 624	2 671	1 667	5 432	125

Sumber/Source: PT Pos Indonesia (Persero) Banjarbaru/ Indonesia Post Office of Banjarbaru

Tabel
Table 8.2.4**Jumlah Penerimaan Wesel Pos Berdasarkan Jenis Setiap Bulan di Kota Banjarbaru, 2020**
Number of Money Order Receipts by Type and Month in Banjarbaru Municipality, 2020

Bulan Month	Wesel Pos Transfer Tunai Cash To Account	Wesel Pos Instan Instant Money Order	Wesel Pos Prima Prime Money Order	Wesel Kemitraan Partnership Money Order	System Online Payment Point (SOPP)
(1)	(2)	(3)	(4)	(5)	(6)
1 Januari/January	346	551	94	14	18 843
2 Februari/February	330	524	88	8	19 053
3 Maret/March	337	511	105	10	18 942
4 April/April	272	477	75	5	16 987
5 Mei/May	264	738	73	2	14 389
6 Juni/June	139	320	471	8	17 189
7 Juli/July	180	382	267	6	16 861
8 Agustus/August	202	365	120	10	15 052
9 September/September	150	387	94	7	14 912
10 Oktober/October	180	377	87	10	14 771
11 November/November	165	358	105	11	15 258
12 Desember/December	217	344	122	6	20 923
Jumlah/Total	2 782	5 334	1 701	97	203 180
2019	6 006	8 264	1 128	624	329 072
2018	7 232	12 332	774	298	243 412
2017	6 970	17 681	1 181	0	364 666
2016	3 091	18 088	487	0	166 432

Sumber/Source: PT Pos Indonesia (Persero) Banjarbaru/ Indonesia Post Office of Banjarbaru

Tabel 8.2.5 Nilai Penerimaan Wesel Pos Berdasarkan Jenis Setiap Bulan (000 Rp) di Kota Banjarbaru, 2020
Table 8.2.5 Value of Money Order Receipts by Type and Month (000 Rp) in Banjarbaru Municipality, 2020

Bulan Month	Wesel Pos Transfer Tunai Cash to Account	Wesel Pos Instan Instant Money Order	Wesel Pos Prima Prime Money Order	Wesel Kemitraan Partnership Money Order	System Online Payment Point (SOPP)
(1)	(2)	(3)	(4)	(5)	(6)
1 Januari/January	7 265 000	11 996 000	2 835 000	1 008 000	66 693 670
2 Februari/February	7 055 000	7 682 000	876 000	576 000	66 399 550
3 Maret/March	7 170 000	11 117 000	1 534 000	720 000	66 468 760
4 April/April	5 780 000	10 464 000	1 074 000	360 000	57 439 707
5 Mei/May	5 355 000	16 160 000	1 062 000	144 000	46 444 749
6 Juni/June	3 095 000	4 958 000	6 626 000	576 000	57 346 456
7 Juli/July	1 625 000	8 401 000	3 770 000	432 000	56 185 955
8 Agustus/August	4 305 000	8 022 000	1 712 000	72 000	48 490 450
9 September/September	5 070 000	8 712 000	1 314 000	504 000	47 428 464
10 Oktober/October	3 930 000	8 376 000	3 282 000	720 000	41 561 724
11 November/November	3 550 000	7 856 000	1 802 000	792 000	51 438 692
12 Desember/December	4 810 000	7 110 000	1 960 000	432 000	76 333 760
Jumlah/Total	59 010 000	110 854 000	27 847 000	6 336 000	682 231 937
2019	231 339 470	834 878 310	441 470 000	443 192 000	230 867 107
2018	29 490 842	14 427 714	427 059	1 848 833	207 080 829
2017	18 655 352	20 334 264	955 454	0	566 961 557
2016	7 435 906	20 596 212	184 008	0	117 463 534

Sumber/Source: PT Pos Indonesia (Persero) Banjarbaru/ Indonesia Post Office of Banjarbaru

Tabel 8.2.6
Table**Jumlah Pembayaran Wesel Pos Berdasarkan Jenis Setiap Bulan di Kota Banjarbaru, 2020**
Number of of Money Order Payment by Type and Month in Banjarbaru Municipality, 2020

Bulan Month	Wesel Pos Instan Instant Money Order	Wesel Pos Prima Prime Money Order	Wesel Kemitraan Partnership Money Order	System Online Payment Point (SOPP)
(1)	(2)	(3)	(4)	(5)
1 Januari/January	152	47	96	442
2 Februari/February	147	48	88	410
3 Maret/March	140	42	94	440
4 April/April	175	56	94	486
5 Mei/May	204	45	99	457
6 Juni/June	142	56	99	486
7 Juli/July	166	90	121	491
8 Agustus/August	114	63	98	288
9 September/September	109	83	94	451
10 Oktober/October	109	271	103	540
11 November/November	109	271	103	572
12 Desember/December	114	89	94	668
Jumlah/Total	1 681	1 161	1 183	5 731
2019	6 006	8 264	1 608	4 582
2018	3 824	415	1 255	11 321
2017	6 249	826	0	1 804
2016	5 754	253	0	2 783

Sumber/Source: PT Pos Indonesia (Persero) Banjarbaru/ Indonesia Post Office of Banjarbaru

Tabel
Table 8.2.7**Nilai Pembayaran Wesel Pos Berdasarkan Jenis Setiap Bulan (000 Rp) di Kota Banjarbaru, 2020**
Value of of Money Order Payment by Type and Month (000 Rp) in Banjarbaru Municipality, 2020

Bulan Month	Wesel Pos Instan Instant Money Order	Wesel Pos Prima Prime Money Order	Wesel Kemitraan Partnership Money Order	System Online Payment Point (SOPP)
(1)	(2)	(3)	(4)	(5)
1 Januari/January	3 691 000	686 000	2 825 000	675 000
2 Februari/February	2 977 500	672 000	2 933 000	900 000
3 Maret/March	2 952 500	604 000	2 990 000	810 000
4 April/April	3 784 000	784 000	3 040 000	945 000
5 Mei/May	4 410 000	532 000	3 138 000	1 215 000
6 Juni/June	3 135 000	784 000	3 195 000	675 000
7 Juli/July	3 645 000	1 162 000	3 873 000	780 000
8 Agustus/August	2 439 000	89000	3 116 000	1 335 000
9 September/September	2 338 000	1 162 000	3 032 000	735 000
10 Oktober/October	2 437 000	2 698 000	3 266 000	480 000
11 November/November	2 217 800	714 000	3 208 000	540 000
12 Desember/December	2 442 000	1 150 000	2 973 000	600 000
Jumlah/Total	36 468 800	11 838 000	37 589 000	9 690 000
2019	NA	NA	NA	452 850 630
2018	5 566 660	102 511	6 575 291	31 085 062
2017	8 172 229	368 066	0	3 591 124
2016	7 408 685	62 476	0	6 985 685

Sumber/Source: PT Pos Indonesia (Persero) Banjarbaru/ Indonesia Post Office of Banjarbaru

09

PERBANKAN, KOPERASI, DAN HARGA BANKING, COOPERATIVE, AND PRICE

<https://banjarbarukota.bps-go.id>

PENJELASAN TEKNIS

1. **Koperasi** adalah badan usaha yang beranggotakan orang seorang atau badan hukum koperasi dengan melandaskan kegiatannya berdasarkan prinsip koperasi sekaligus sebagai gerakan ekonomi rakyat yang berdasar atas asas kekeluargaan.
2. **Sisa hasil usaha koperasi** merupakan pendapatan koperasi yang diperoleh dalam satu tahun buku dikurangi dengan biaya, penyusutan, dan kewajiban lainnya termasuk pajak dalam tahun buku yang bersangkutan.

TECHNICAL NOTES

1. **Cooperative** is an establishment that its members are people or establishments with legal status of cooperative and its activities based on people economic movement.
2. **Net profit of cooperative** is gross income in one year minus expense, depreciation, and other liabilities including taxes in current year.

ULASAN

Berdasarkan data dari dinas Koperasi, Usaha Kecil Menengah dan Tenaga Kerja Kota Banjarbaru terdapat 204 koperasi di Kota Banjarbaru, yaitu 2 KUD, 67 KPR, 21 KOPKAR, dan lainnya 114 buah.

DESCRIPTION

Regional Office of Cooperative, Small, Medium and Manpower of Banjarbaru Municipality recorded there are 204 cooperatives which is 2 KUD, 67 KPR, 21 KOPKAR and 114 others.

<https://banjarbarukota.bps-go.id>

Tabel
Table 9.1

**Jumlah Koperasi Aktif Menurut Kecamatan di Kota
Banjarbaru, 2017–2020**
*Number of Active Cooperative by Subdistrict in Banjarbaru
Municipality, 2017–2020*

Kecamatan Subdistrict	2017	2018	2019	2020
(1)	(2)	(3)	(4)	(5)
Landasan Ulin	29	33	35	39
Liang Anggang	11	14	13	17
Cempaka	8	11	11	15
Banjarbaru Utara	64	67	70	76
Banjarbaru Selatan	49	51	51	57
Kota Banjarbaru	161	176	180	204

Sumber/ Source: Dinas Koperasi, Usaha Kecil Menengah dan Tenaga Kerja Kota Banjarbaru/Regional Office of Cooperative, Small, Medium and Manpower of Banjarbaru Municipality

Tabel
Table 9.2**Jumlah Koperasi Menurut Jenis Koperasi dan Kecamatan di Kota Banjarbaru, 2020**
Number of Cooperatives by Kind of Cooperative and Subdistrict in Banjarbaru Municipality, 2020

Kecamatan Subdistrict	Jenis Koperasi/ Kind of Cooperative					Jumlah Total
	KUD	KPRI	KOPKAR	KOPPAS	Lainnya Other	
(1)	(2)	(3)	(4)	(5)	(6)	(7)
Landasan Ulin	1	3	3	-	32	39
Liang Anggang	0	1	4	-	12	17
Cempaka	1	1	1	-	12	15
Banjarbaru Utara	0	42	10	-	24	76
Banjarbaru Selatan	0	20	3	-	34	57
Kota Banjarbaru	2	67	21	-	114	204

Sumber/ Source: Dinas Koperasi, Usaha Kecil Menengah dan Tenaga Kerja Kota Banjarbaru/Regional Office of Cooperative, Small, Medium and Manpower of Banjarbaru Municipality

Tabel
Table 9.3**Jumlah KUD dan Non KUD Serta Anggotanya di Kota
Banjarbaru, 2020**
*Number of KUD, Non-KUD And The Members in Banjarbaru
Municipality, 2020*

Kecamatan Subdistrict	Banyaknya Number	Anggota Member	Simpanan (000 Rp) Saving (000 Rp)
(1)	(2)	(3)	(4)
Landasan Ulin	39	3 961	6 304 766
Liang Anggang	17	947	579 230
Cempaka	15	1 721	1 604 421
Banjarbaru Utara	76	7 335	8 241 950
Banjarbaru Selatan	57	5 035	6 480 252
Jumlah/Total	204	19 019	23 210 619
2019	180	8 830	44 638 237,680
2018	176	18 579	20 845 079
2017	161	17 810	73 423 147
2016	111	18 030	70 535 395

Sumber/ Source: Dinas Koperasi, Usaha Kecil Menengah dan Tenaga Kerja Kota Banjarbaru/Regional Office of Cooperative, Small, Medium and Manpower of Banjarbaru Municipality

Tabel
Table 9.4**Jumlah Dana Pendidikan dan Dana Lainnya Pada KUD dan Non KUD di Kota Banjarbaru, 2020**
Total Education Fund and Other Fund on KUD And Non-KUD in Banjarbaru Municipality, 2020

Kecamatan Subdistrict	Dana Pendidikan Education Fund	Dana Lainnya Other Fund	Jumlah Total
(1)	(2)	(3)	(4)
Landasan Ulin	55 013 443	805 361 754	860 375 197
Liang Anggang	-	-	-
Cempaka	-	-	-
Banjarbaru Utara	105 688 450	1 667 409 007	1 773 097 457
Banjarbaru Selatan	42 131 485	1 189 136 505	1 231 267 990
Jumlah/Total	202 833 378	3 661 907 266	3 864 740 644
2019	489 165 852	5 137 281 883	5 626 447 735
2018	488 634 939	575 532 637	1 064 167 576
2017	658 175 467	16 523 779	674 699 246
2016	685 439 757	1 188 815 721	1 874 255 478

Sumber/ Source: Dinas Koperasi, Usaha Kecil Menengah dan Tenaga Kerja Kota Banjarbaru/Regional Office of Cooperative, Small, Medium and Manpower of Banjarbaru Municipality

Tabel
Table 9.5**Indeks Harga Konsumen per Bulan Menurut Kelompok Pengeluaran (2018=100) Kota Banjarmasin, 2020**
Consumer Price Index per Month by Expenditure Group (2018=100) Banjarmasin Municipality, 2020

Bulan Month	Makanan, Minuman dan Tembakau <i>Food, Beverages and</i> <i>Tobacco</i>	Pakaian dan Alas Kaki <i>Clothing and Footwear</i>	Perumahan, Air, Listrik, dan Bahan Bakar Rumah Tangga <i>Housing, Water,</i> <i>Electricity, and Household</i> <i>Fuels</i>
(1)	(2)	(3)	(4)
Januari/January	111,00	107,75	99,87
Februari/February	111,17	107,69	99,87
Maret/March	110,69	108,37	99,89
April/April	109,98	108,36	99,89
Mei/May	110,45	108,15	99,89
Juni/June	110,77	108,47	99,95
Juli/July	109,26	108,25	99,77
Agustus/August	108,95	108,88	99,72
September/September	108,12	108,60	99,74
Oktober/October	108,38	109,12	100,07
November/November	109,79	111,07	100,35
Desember/December	111,05	111,44	100,27

Lanjutan Tabel/Continued Table 9.5

Bulan Month	Perlengkapan, Peralatan, dan Pemeliharaan Rutin Rumah Tangga Furnishing, Household Equipment and Routine Household Maintenance	Kesehatan Health	Transportasi Transport
(1)	(5)	(6)	(7)
Januari/January	103,65	108,48	104,73
Februari/February	103,52	110,46	103,35
Maret/March	103,80	111,58	100,01
April/April	103,73	111,58	98,53
Mei/May	103,71	112,10	98,53
Juni/June	104,07	114,67	98,61
Juli/July	104,62	115,10	98,93
Agustus/August	104,96	115,13	100,75
September/September	105,00	115,12	99,68
Oktober/October	105,32	115,15	99,99
November/November	105,51	116,51	101,46
Desember/December	105,63	116,58	106,91

Lanjutan Tabel/Continued Table 9.5

Bulan Month	Informasi, Komunikasi, dan Jasa Keuangan Information, Communication and Financial Services	Rekreasi, Olahraga, dan Budaya Recreation, Sport, and Culture	Pendidikan Education
(1)	(8)	(9)	(10)
Januari/January	98,80	105,16	101,57
Februari/February	98,54	105,80	101,60
Maret/March	98,50	105,96	101,60
April/April	98,02	105,96	101,60
Mei/May	98,06	105,90	101,60
Juni/June	98,60	105,80	101,60
Juli/July	98,53	107,31	100,97
Agustus/August	98,53	107,64	100,94
September/September	98,52	107,64	100,94
Oktober/October	98,52	107,45	100,94
November/November	98,52	108,51	100,94
Desember/December	98,55	106,02	100,94

Lanjutan Tabel/Continued Table 9.5

Bulan Month	Penyediaan Makanan dan Minuman/Restoran Food and Beverage Services/Restaurant	Perawatan Pribadi dan Jasa Lainnya Personal Care and Other Services	Umum General
(1)	(11)	(12)	(13)
Januari/January	103,49	107,06	105,21
Februari/February	103,49	107,63	105,19
Maret/March	103,49	109,00	104,87
April/April	103,49	110,68	104,58
Mei/May	103,49	110,50	104,70
Juni/June	104,20	111,73	105,11
Juli/July	104,20	113,16	104,82
Agustus/August	104,20	115,73	105,14
September/September	104,20	115,93	104,80
Oktober/October	104,21	116,12	105,03
November/November	104,39	116,06	105,82
Desember/December	104,50	115,38	106,70

Sumber/Source: BPS, Survei Harga Konsumen/BPS-Statistics Indonesia, Consumer Price Survey

Tabel
Table 9.6**Laju Inflasi Bulanan Menurut Kelompok Pengeluaran
(2018=100) Kota Banjarmasin, 2020**
Monthly Inflation Rate by Expenditure Group (2018=100)
Banjarmasin Municipality, 2020

Bulan Month	Makanan, Minuman dan Tembakau Food, Beverages and Tobacco	Pakaian dan Alas Kaki Clothing and Footwear	Perumahan, Air, Listrik, dan Bahan Bakar Rumah Tangga Housing, Water, Electricity, and Household Fuels
(1)	(2)	(3)	(4)
Januari/January	1,35	-0,13	0,00
Februari/February	0,15	-0,06	0,00
Maret/March	-0,43	0,63	0,02
April/April	-0,64	-0,01	0,00
Mei/May	0,43	-0,19	0,00
Juni/June	0,29	0,30	0,06
Juli/July	-1,36	-0,20	-0,18
Agustus/August	-0,28	0,58	-0,05
September/September	-0,76	-0,26	0,02
Oktober/October	0,24	0,48	0,33
November/November	1,30	1,79	0,28
Desember/December	1,15	0,33	-0,08
2020	1,40	3,29	0,40

Lanjutan Tabel/Continued Table 9.6

Bulan Month	Perlengkapan, Peralatan, dan Pemeliharaan Rutin Rumah Tangga Furnishing, Household Equipment and Routine Household Maintenance	Kesehatan Health	Transportasi Transport
(1)	(5)	(6)	(7)
Januari/January	0,28	0,87	-1,85
Februari/February	-0,13	1,83	-1,32
Maret/March	0,27	1,01	-3,23
April/April	-0,07	0,00	-1,48
Mei/May	-0,02	0,47	0,00
Juni/June	0,35	2,29	0,08
Juli/July	0,53	0,37	0,32
Agustus/August	0,32	0,03	1,84
September/September	0,04	-0,01	-1,06
Oktober/October	0,30	0,03	0,31
November/November	0,18	1,18	1,47
Desember/December	0,11	0,06	5,37
2020	2,20	8,40	0,20

Lanjutan Tabel/*Continued Table* 9.6

Bulan Month	Informasi, Komunikasi, dan Jasa Keuangan Information, Communication and Financial Services	Rekreasi, Olahraga, dan Budaya Recreation, Sport, and Culture	Pendidikan Education
(1)	(8)	(9)	(10)
Januari/ <i>January</i>	0,00	-0,15	0,06
Februari/ <i>February</i>	-0,26	0,61	0,03
Maret/ <i>March</i>	-0,04	0,15	0,00
April/ <i>April</i>	-0,49	0,00	0,00
Mei/ <i>May</i>	0,04	-0,06	0,00
Juni/ <i>June</i>	0,55	-0,09	0,00
Juli/ <i>July</i>	-0,07	1,43	-0,62
Agustus/ <i>August</i>	0,00	0,31	-0,03
September/ <i>September</i>	-0,01	0,00	0,00
Oktober/ <i>October</i>	0,00	-0,18	0,00
November/ <i>November</i>	0,00	0,99	0,00
Desember/ <i>December</i>	0,03	-2,29	0,00
2020	-0,25	0,66	-0,55

Lanjutan Tabel/Continued Table 9.6

Bulan Month	Penyediaan Makanan dan Minuman/Restoran Food and Beverage Services/Restaurant	Perawatan Pribadi dan Jasa Lainnya Personal Care and Other Services	Umum General
(1)	(11)	(12)	(13)
Januari/January	0,12	0,65	0,25
Februari/February	0,00	0,53	-0,02
Maret/March	0,00	1,27	-0,30
April/April	0,00	1,54	-0,28
Mei/May	0,00	-0,16	0,11
Juni/June	0,69	1,11	0,39
Juli/July	0,00	1,28	-0,28
Agustus/August	0,00	2,27	0,31
September/September	0,00	0,17	-0,32
Oktober/October	0,01	0,16	0,22
November/November	0,17	-0,05	0,75
Desember/December	0,11	-0,59	0,83
2020	1,09	8,47	1,67

Sumber/Source: BPS, Survei Harga Konsumen/BPS-Statistics Indonesia, Consumer Price Survey

10

PENGELUARAN PENDUDUK POPULATION EXPENDITURE

<https://banjarbarukota.bps-go.id>

PENJELASAN TEKNIS

1. **Pengeluaran rata-rata per kapita** adalah biaya yang dikeluarkan untuk konsumsi semua anggota rumah tangga selama sebulan baik yang berasal dari pembelian, pemberian maupun produksi sendiri dibagi dengan banyaknya anggota rumah tangga dalam rumah tangga tersebut.

TECHNICAL NOTES

1. ***Per capita average expenditure*** is the cost spent for all household members consumption during the month, whether from purchasing, giving or own production, divided by the number of household members in the household.

<https://banjarbarukota.bps-go.id>

ULASAN

Dari hasil Survei Sosial Ekonomi Nasional Kota Banjarbaru tahun 2020 menunjukkan bahwa persentase penduduk menurut golongan pengeluaran per kapita sebulan yang tertinggi adalah pada golongan pengeluaran lebih dari Rp1.500.000,00, yaitu sebesar 54,13 persen. Sedangkan golongan pengeluaran terendah adalah pada golongan pengeluaran pada rentang Rp300.000,00-Rp499.999,00 sebesar 1,12 persen.

Rata-rata pengeluaran sebulan masyarakat Kota Banjarbaru sebagian besar digunakan untuk pengeluaran non makanan yaitu sebesar Rp1.162.244,00 atau 57,45 persen sedangkan rata-rata pengeluaran perkapita sebulan untuk makanan sebesar Rp860.953,00 atau 42,55 persen.

DESCRIPTION

Socio-economic Survey of National Banjarbaru 2020 showed that the percentage of population by per capita month expenditures group were highest expenditure group more than Rp1,500,000.00 amounting to 54.13 percent. While the lowest expenditure group is expenditure group in the range Rp300,000.00-Rp499,999.00 amounting to 1.12 percent.

Average expenditure per capita per month of population in Banjarbaru a lot of used for expenditure non food is 1,162,244 rupiahs or 57.45 percent and expenditure per capita per month for food is 860,953 rupiahs or 42.55 percent.

Tabel
Table 10.1

Rata-rata Pengeluaran per Kapita Sebulan Menurut Kelompok Komoditas (rupiah) di Kota Banjarbaru, 2019 dan 2020
Monthly Average Expenditure per Capita by Commodity Group (rupiahs) in Banjarbaru Municipality, 2019 and 2020

Kelompok Komoditas/Commodity Group	2019	2020
(1)	(2)	(3)
Makanan/Food		
Padi-padian/Cereals	51 611	59 631
Umbi-umbian/Tubers	4 609	6 370
Ikan/udang/cumi/kerang/Fish/shrimp/common squid/shells	65 698	74 148
Daging/Meat	38 008	39 171
Telur dan susu/Eggs and milk	56 051	61 010
Sayur-sayuran/Vegetables	40 323	50 370
Kacang-kacangan/Legumes	11 067	12 750
Buah-buahan/Fruits	33 089	45 009
Minyak dan kelapa/Oil and coconut	13 259	15 158
Bahan minuman/Beverage stuffs	18 334	25 300
Bumbu-bumbuan/Spices	15 202	19 339
Konsumsi lainnya/Miscellaneous food items	14 555	16 466
Makanan dan minuman jadi/Prepared food and beverages	300 320	359 055
Rokok/Cigarettes	74 929	77 176
Jumlah Makanan/Total Food	737 057	860 953
Bukan Makanan/Non-Food		
Perumahan dan fasilitas rumah tangga/Housing and household facilities	466 151	525 535
Aneka komoditas dan jasa/Goods and services	224 676	296 794
Pakaian, alas kaki, dan tutup kepala/Clothing, footwear, and headgear	50 003	61 978
Komoditas tahan lama/Durable goods	122 853	161 796
Pajak, pungutan, dan asuransi/Taxes and insurance	48 312	79 622
Keperluan pesta dan upacara/kenduri/Parties and ceremonies	56 147	36 519
Jumlah Bukan Makanan/Total Non-Food	968 142	1 162 244
Jumlah/Total	1 705 199	2 023 197

Sumber/Source: BPS, Survei Sosial Ekonomi Nasional (Susenas) Maret/BPS-Statistics Indonesia, National Socioeconomic Survey March

Tabel
Table 10.2

Persentase Pengeluaran per Kapita Sebulan Menurut Kelompok Komoditas di Kota Banjarbaru, 2019 dan 2020
Percentage of Monthly Expenditure per Capita by Commodity Group in Banjarbaru Municipality, 2019 and 2020

Kelompok Komoditas/Commodity Group	2019	2020
(1)	(2)	(3)
Makanan/Food		
Padi-padian/ <i>Cereals</i>	3,03	2,95
Umbi-umbian/ <i>Tubers</i>	0,27	0,31
Ikan/udang/cumi/kerang/ <i>Fish/shrimp/common squid/shells</i>	3,85	3,66
Daging/ <i>Meat</i>	2,23	1,94
Telur dan susu/ <i>Eggs and milk</i>	3,29	3,02
Sayur-sayuran/ <i>Vegetables</i>	2,36	2,49
Kacang-kacangan/ <i>Legumes</i>	0,65	0,63
Buah-buahan/ <i>Fruits</i>	1,94	2,22
Minyak dan kelapa/ <i>Oil and coconut</i>	0,78	0,75
Bahan minuman/ <i>Beverage stuffs</i>	1,08	1,25
Bumbu-bumbuan/ <i>Spices</i>	0,89	0,96
Konsumsi lainnya/ <i>Miscellaneous food items</i>	0,85	0,81
Makanan dan minuman jadi/ <i>Prepared food and beverages</i>	17,61	17,75
Rokok/ <i>Cigarettes</i>	4,39	3,81
Jumlah Makanan/Total Food	43,22	42,55
Bukan Makanan/Non-Food		
Perumahan dan fasilitas rumah tangga/ <i>Housing and household facilities</i>	27,34	25,98
Aneka komoditas dan jasa/ <i>Goods and services</i>	13,18	14,67
8, Pakaian, alas kaki, dan tutup kepala/ <i>Clothing, footwear, and headgear</i>	2,93	3,06
Komoditas tahan lama/ <i>Durable goods</i>	7,21	8,00
Pajak, pungutan, dan asuransi/ <i>Taxes and insurance</i>	2,83	3,94
Keperluan pesta dan upacara/kenduri/ <i>Parties and ceremonies</i>	3,29	1,81
Jumlah Bukan Makanan/Total Non-Food	56,78	57,45
Jumlah/Total	100,00	100,00

Sumber/Source: BPS, Survei Sosial Ekonomi Nasional (Susenas) Maret/BPS-Statistics Indonesia, National Socioeconomic Survey March

Tabel
Table 10.3**Persentase Penduduk Menurut Golongan Pengeluaran Per Kapita Sebulan di Kota Banjarbaru, 2020**
Percentage of Population by Expenditure Per Capita Per Month Class in Banjarbaru Municipality, 2020

Golongan Pengeluaran <i>Spending Group</i> (Rp)	Persentase Penduduk <i>Percentage of Population</i>
(1)	(2)
< 150 000	0,00
150 000–199 999	0,00
200 000–299 999	0,00
300 000–499 999	1,12
500 000–749 999	8,81
750 000–999 999	11,49
1 000 000–1 499 999	24,45
> 1 500 000	54,13
Jumlah/Total	100,00

Sumber/Source: BPS, Survei Sosial Ekonomi Nasional (Susenas) Maret/BPS-Statistics Indonesia, National Socioeconomic Survey March

11

PERDAGANGAN TRADE

JUMLAH PERUSAHAAN
MENURUT BADAN HUKUM
DI KOTA BANJARBARU 2021

PT

9

CV

18

PERORANGAN

195



PENJELASAN TEKNIS

1. **Perusahaan** adalah suatu badan yang melakukan kegiatan ekonomi, bertujuan menghasilkan barang/jasa, terletak di suatu bangunan fisik pada lokasi tertentu, dan mempunyai catatan administrasi tersendiri. Badan perusahaan dapat berbentuk PT, PT (Persero), CV, dan Perusahaan Umum.

TECHNICAL NOTES

1. **Establishment** is an economic activity unit to provide goods or services located in a physical building and have complete sets of accounts, including balance sheets. The type of legal entity of construction establishment could be Limited Company, State owned Company (local and national), and General Company.

<https://banjarbaru.kota.bps.go.id>

ULASAN

Berdasarkan data dari Dinas Perdagangan Kota Banjarbaru pada tahun 2020 tercatat ada 94 sarana perdagangan yang terdiri dari 5 pasar, 84 toko dan 5 minimarket. Pada tahun 2020 tercatat ada 4 pedagang besar, 47 pedagang menengah dan 58 pedagang kecil di Kota Banjarbaru.

DESCRIPTION

Based on data from Regional Office of Trade of Banjarbaru Municipality, there were 94 trade facilities consisting of 5 markets, 84 shops and 5 minimarkets in 2020. In 2020 were 4 large traders, 47 medium traders and 58 small traders.

<https://banjarbarukota.bps-go.id>

Tabel
Table 11.1

**Jumlah Sarana Perdagangan Menurut Jenisnya di Kota
Banjarbaru, 2017–2020**
*Number of Trading Facilities by Type of Facility in
Banjarbaru Municipality, 2017–2020*

Sarana Perdagangan Trading Facilities	2017	2018	2019	2020
(1)	(2)	(3)	(4)	(5)
Pasar/Market	2	2	3	5
Toko/Store	80	80	80	84
Minimarket/Supermarket	13	8	4	5
Jumlah/Total	95	90	87	94

Sumber/Source: Dinas Perdagangan Kota Banjarbaru/Regional Office of Trade of Banjarbaru Municipality

Tabel
Table 11.2

**Jumlah Pengusaha Kecil Formal dan Informal Serta
Jumlah Tenaga Kerja Dirinci Setiap Kecamatan di Kota
Banjarbaru, 2020**
*Number of Formal and Informal Small Firm Workers
and Number of Workers by Subdistrict in Banjarbaru
Municipality, 2020*

Kecamatan Subdistrict	Jumlah Pengusaha Kecil Number of Small Firm Workers	Tenaga Kerja Workers			Jumlah Tenaga Kerja Total Workers
		Tetap Current	Lepas Freelance	Keluarga Family	
(1)	(2)	(3)	(4)	(5)	(6)
Landasan Ulin	1 499	1 576	625	1 701	3 902
Liang Anggang	1 280	1 734	598	1 369	3 701
Cempaka	1 242	2 283	674	2 099	5 056
Banjarbaru Utara	2 354	3 361	1 893	3 363	8 617
Banjarbaru Selatan	3 675	4 861	2 318	3 482	10 661
Jumlah/Total	10 050	13 815	6 105	12 014	31 937
2019	9 327	13 092	5 877	11 645	30 714
2018	9 506	13 267	5 877	11 645	30 789
2017	9 282	13 222	5 862	11 610	30 694
2016	9 207	13 140	5 850	11 517	30 507

Sumber/ Source: Dinas Koperasi, Usaha Kecil Menengah dan Tenaga Kerja Kota Banjarbaru/Regional Office of Cooperative, Small, Medium and Manpower of Banjarbaru Municipality

Tabel
Table 11.3

**Jumlah Perusahaan Menurut Bentuk Badan Hukum di
Kota Banjarbaru, 2018-2021**
*Number of Establishments by Type of Business Entity in
Banjarbaru Municipality, 2018–2021*

Tipe Badan Hukum <i>Type of Business Entity</i>	2018	2019	2020	2021
(1)	(2)	(3)	(4)	(5)
Perseroan Terbatas	231	187	54	9
CV/Firma	285	244	45	18
Koperasi	15	20	...	0
Perorangan	5	30	...	195
Lainnya	87	98	1	0
Jumlah/Total	623	579	100	222

Catatan/Note : ¹ Perusahaan baru yang mendaftar di tahun 2020/*New establishment registering in 2020*
Sumber/Source: Dinas Perdagangan Kota Banjarbaru/*Regional Office of Trade of Banjarbaru Municipality*

Tabel
Table 11.4**Jumlah Pedagang Besar dan Kecil (Formal dan Informal)
Dirinci Setiap Kecamatan di Kota Banjarbaru, 2020**
**Number of Wholesalers and Small Firm Workers (Formal
and Informal) by Subdistricts in Banjarbaru Municipality,
2020**

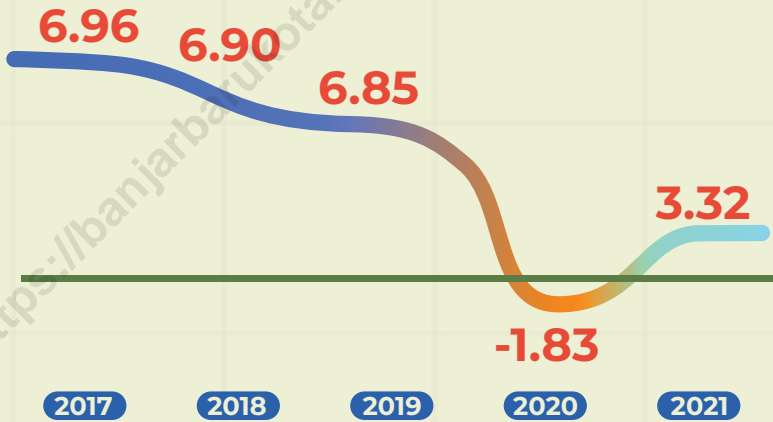
Kecamatan Subdistrict	Jumlah Pedagang Besar Number of Wholesalers	Jumlah Pedagang Menengah Number of Intermediate Trader	Jumlah Pedagang Kecil Number of Small Firm Workers
(1)	(2)	(3)	(4)
Landasan Ulin	1	12	11
Liang Anggang	0	7	1
Cempaka	0	3	11
Banjarbaru Utara	1	13	17
Banjarbaru Selatan	2	12	18
Jumlah/Total	4	47	58
2019	39	197	323
2018	32	200	327
2017	16	151	293
2016	15	270	358

Sumber/Source: Dinas Perdagangan Kota Banjarbaru/Regional Office of Trade of Banjarbaru Municipality

12

SISTEM NERACA REGIONAL REGIONAL SYSTEM ACCOUNT

PERTUMBUHAN EKONOMI KOTA BANJARBARU



PENJELASAN TEKNIS**TECHNICAL NOTES**

1. Penghitungan statistik neraca nasional mengikuti buku petunjuk yang diterbitkan oleh Perserikatan Bangsa Bangsa (PBB) dikenal sebagai Sistem Neraca Nasional (SNN). SNN adalah rekomendasi internasional tentang bagaimana menyusun ukuran aktivitas ekonomi yang sesuai dengan standar neraca baku yang didasarkan pada prinsip-prinsip ekonomi. Rekomendasi yang dimaksud dinyatakan dalam sekumpulan konsep, definisi, klasifikasi, dan aturan neraca yang disepakati secara internasional dalam mengukur indikator tertentu seperti Produk Domestik Bruto (PDB). Salah satu bentuk adaptasi pencatatan statistik nasional adalah melakukan perubahan tahun dasar PDB Indonesia dari tahun 2000 ke 2010. Perubahan tahun dasar PDB dilakukan seiring dengan mengadopsi rekomendasi PBB yang tertuang dalam Sistem Neraca Nasional 2008 (SNA 2008).
 2. Produk Domestik Bruto pada tingkat nasional serta Produk Domestik Regional Bruto (PDRB) pada tingkat regional (provinsi) menggambarkan kemampuan suatu wilayah untuk menciptakan nilai tambah pada suatu waktu tertentu. Untuk menyusun
1. *The method used to estimate national accounts statistics is based on the standard guidelines formed by United Nation known as System of National Accounts (SNA). SNA is the internationally agreed standard set of recommendations on how to compile measures of economic activity in accordance with strict accounting conventions based on economic principles. The recommendations are expressed in term of a set of concepts, definitions, classifications and accounting rules that comprise the internationally agreed standard for measuring indicators such as Gross Domestic Product (GDP). One of the improvement in the national statistical system is to rebase GDP form base year 2000 to 2010 in order to capture current economic condition. It is in line with the United Nations (UN) recommendation on 2008 SNA.*
 2. *The basic measure of the value added arising from economic activity is known as Gross Domestic Product at the national level and Gross Regional Domestic Product (GRDP) at the regional level (provinces/regencies/municipalities). To compile*

PDB maupun PDRB digunakan 2 pendekatan, yaitu lapangan usaha dan pengeluaran. Keduanya menyajikan komposisi data nilai tambah dirinci menurut sumber kegiatan ekonomi (lapangan usaha) dan menurut komponen penggunaannya. PDB maupun PDRB dari sisi lapangan usaha merupakan penjumlahan seluruh komponen nilai tambah bruto yang mampu diciptakan oleh sektor-sektor ekonomi atas berbagai aktivitas produksinya. Sedangkan dari sisi pengeluaran menjelaskan tentang penggunaan dari nilai tambah tersebut.

3. PDB menurut lapangan usaha mengalami perubahan klasifikasi dari 9 lapangan usaha menjadi 17 lapangan usaha. PDB menurut lapangan usaha dirinci menurut total nilai tambah dari seluruh sektor ekonomi yang mencakup lapangan usaha Pertanian, Kehutanan, dan Perikanan; Pertambangan dan Penggalian; Industri Pengolahan; Pengadaan Listrik dan Gas; Pengadaan Air, Pengelolaan Sampah, Limbah dan Daur Ulang; Konstruksi; Perdagangan Besar dan Eceran, Reparasi Mobil dan Sepeda Motor; Transportasi dan Pergudangan; Penyediaan Akomodasi dan Makan Minum; Informasi dan Komunikasi; Jasa Keuangan dan Asuransi; Real Estat; Jasa

these statistics, two approaches have been used, i.e. "production approach" and "expenditure approach". The first approach is to measure value added produced by various kinds of economic activities, while the second approach is to measure final uses of the country's output. In other words, GDP/GRDP is the sum of total value added produced by all economic industries (activities) and the way of using it.

3. *GDP by industry classification changes from 9 sectors to 17 industries. GDP by industry is classified by types of economic activities such as Agriculture, Forestry and Fishing; Mining and Quarrying; Manufacturing; Electricity and Gas; Water supply, Sewerage, Waste Management and Remediation Activities; Construction; Wholesale and Retail Trade; Repair of Motor Vehicles and Motorcycles; Transportation and Storage; Accommodation and Food Service Activities; Information and Communication; Financial and Insurance Activities; Real Estate Activities; Business Activities; Public Administration; Defence and Compulsory Social Security; Education; Human Health and*

Perusahaan; Administrasi Pemerintahan, Pertahanan dan Jaminan Sosial Wajib; Jasa Pendidikan; Jasa Kesehatan dan Kegiatan Sosial; dan Jasa lainnya.

Social Work Activities; and Other Services Activities.

4. PDB menurut pengeluaran mengalami perubahan klasifikasi dimana pengeluaran konsumsi Lembaga Non Profit yang Melayani Rumah Tangga (LNPRM) yang sebelumnya termasuk bagian dari pengeluaran konsumsi rumah tangga menjadi komponen terpisah. Sehingga klasifikasi PDB menurut pengeluaran dirinci menjadi 7 komponen yaitu komponen pengeluaran konsumsi rumah tangga, pengeluaran konsumsi LNPRM, pengeluaran konsumsi pemerintah, pembentukan modal tetap bruto, perubahan inventori, ekspor barang dan jasa, dan impor barang dan jasa.

4. *GDP by expenditure classification changes where consumption expenditure Non-profit Institutions Serving Households (NPISH) previously included as part of household consumption expenditure is taken out into separate component. So that, GDP by type of expenditures is classified into: household consumption expenditure, NPISH consumption expenditure, government consumption expenditure, gross fixed capital formation, changes in inventories, exports of goods and services, and imports of goods and services.*

5. Pengeluaran konsumsi rumah tangga mencakup berbagai pengeluaran konsumsi akhir rumah tangga atas barang dan jasa untuk memenuhi kebutuhan individu ataupun kelompok secara langsung. Pengeluaran rumah tangga di sini mencakup makanan dan minuman selain restoran; pakaian, alas kaki dan jasa perawatannya; perumahan dan perlengkapan rumah tangga; kesehatan dan pendidikan; transportasi dan komunikasi;

5. *Household consumption expenditures consist of expenditures incurred by households, which are used for both individual or collective needs. Household consumptions are classified into food and beverages other than restaurants; clothing, footwear, and related maintenance services; housing and household equipment; health and education; transport and communication; restaurants and hotels; and others.*

restoran dan hotel serta lainnya.

6. Pengeluaran Pemerintah terdiri dari Pengeluaran Konsumsi Individu dan Pengeluaran Konsumsi Kolektif. Barang dan jasa individu merupakan barang dan jasa privat, dimana ciri-ciri barang privat adalah a) *Scarcity*, yaitu ada kelangkaan/keterbatasan dalam jumlah; b) *Excludable consumption*, yaitu konsumsi suatu barang dapat dibatasi hanya pada mereka yang memenuhi persyaratan tertentu (biasanya harga); c) *Rivalrous competition*, yaitu konsumsi oleh satu konsumen akan mengurangi atau menghilangkan kesempatan pihak lain untuk melakukan hal serupa. Contoh barang dan jasa yang dihasilkan pemerintah dan tergolong sebagai barang dan jasa individu adalah jasa pelayanan kesehatan pemerintah di rumah sakit/puskesmas dan jasa pendidikan di sekolah/universitas negeri. Sedangkan barang dan jasa kolektif ekuivalen dengan barang publik yang memiliki ciri a) *Non rivalry*, yaitu penggunaan satu konsumen terhadap suatu barang tidak mengurangi kesempatan konsumen lain untuk juga mengkonsumsi barang tersebut; b) *Non excludable*, yaitu apabila suatu barang publik tersedia, maka tidak ada yang dapat menghalangi siapapun
6. *Government consumption expenditure consists of Individual Consumption Expenditure and Collective Consumption Expenditure. Individual goods and services are private goods and services, which the characteristics of private goods is a) Scarcity, that there is a scarcity/limited in number; b) Excludable consumption, the consumption of goods can be limited only to those who meet certain requirements (usually the price); c) Rivalrous competition, ie consumption by the consumer will reduce or eliminate the chance of another party to do so. Examples of goods and services produced by government and classified as goods and services of individuals is the government health services in hospitals/health centers and education services in schools/universities. Collective goods and services equivalent to public goods characterized by a) Non-rivalry, namely the use of a consumer for an item does not reduce the chance of another consumer to also consume goods; b) Non-excludable, i.e. when a public good available, then nothing can hinder anyone to benefit from the goods or in other words everyone has access to the goods. Examples of goods and services produced by government and classified as collective goods and services is carried military*

untuk memperoleh manfaat dari barang tersebut atau dengan kata lain setiap orang memiliki akses ke barang tersebut. Contoh barang dan jasa yang dihasilkan pemerintah dan tergolong sebagai barang dan jasa kolektif adalah jasa pertahanan yang dilakukan TNI dan keamanan yang dilakukan kepolisian.

defense services and the police's security.

7. Pembentukan Modal Tetap Bruto (PMTB) mencakup pengadaan, pembuatan, dan pembelian barang modal. Barang modal dimaksud adalah barang-barang yang digunakan untuk proses produksi, tahan lama atau yang mempunyai umur pemakaian lebih dari satu tahun seperti bangunan, mesin-mesin dan alat angkut. Termasuk pula di sini perbaikan besar (berat) yang sifatnya memperpanjang umur atau mengubah bentuk atau kapasitas barang modal tersebut. Pengeluaran barang modal untuk keperluan militer juga dicakup sebagai PMTB. Klasifikasi komponen PMTB dibagi menjadi 6 sub komponen yaitu Konstruksi; Mesin dan Peralatan; Kendaraan; Peralatan Lainnya; *Cultivated Biological Resources (CBR)* dan Produk Kekayaan Intelektual.

7. *Gross Fixed Capital Formation (GFCF) includes procurement, manufacture, and the purchase of capital goods. Capital goods are goods which are used for the production process, durable or have a service life of more than one year such as buildings, machinery, and transportation equipment. Including here: huge improvement that are to extend the life or changing the shape or the capacity of the capital goods. Capital expenditures for military purposes are also covered as GFCF. GFCF component are classified into six sub-components: Construction; Machinery and Equipment; vehicle; Other equipment; Cultivated Biological Resources (CBR) and Intellectual Property Product.*

8. Ekspor barang dan jasa merupakan transaksi perdagangan barang dan jasa dari penduduk (residen) ke bukan penduduk (nonresiden). Impor barang dan jasa adalah transaksi perdagangan dari bukan penduduk ke penduduk. Ekspor atau impor barang terjadi pada saat terjadi perubahan hak kepemilikan barang antara penduduk dengan bukan penduduk (dengan atau tanpa perpindahan fisik barang tersebut). Pada PDB dengan tahun dasar 2010, ekspor dan impor barang dirinci menjadi nonmigas dan migas.
 9. Produk Domestik Bruto maupun agregat turunannya disajikan dalam 2 (dua) versi penilaian, yaitu atas dasar "harga berlaku" dan atas dasar "harga konstan". Disebut sebagai harga berlaku karena seluruh agregat dinilai dengan menggunakan harga pada tahun berjalan, sedangkan harga konstan penilaiannya didasarkan kepada harga satu tahun dasar tertentu, dalam publikasi ini digunakan harga tahun 2010.
 10. Laju pertumbuhan Produk Domestik Bruto diperoleh dari perhitungan PDB atas dasar harga konstan. Diperoleh dengan cara mengurangi nilai PDB pada tahun ke-n terhadap nilai pada tahun ke n-1 (tahun sebelumnya),
8. *Exports of goods and services consist of transactions of goods and services from residents to non-residents. Imports of goods and services consist of transaction of goods and services from non-residents to residents. Exports and imports of goods occur when there are changes in ownership of goods between residents and non-residents (with or without physical movements of goods across frontiers). On the GDP at 2010 basic year, exports and imports of goods specified into non oil and gas and oil and gas.*
 9. *GDP and its aggregations are presented in two forms: at current market prices and at constant base year market prices. In presenting current market prices, all aggregates are valued at current market prices, while base year constant market prices are shown by valuing all aggregates at fixed base year prices. Year of 2010 is used as the base year in this publication.*
 10. *Growth rate of Gross Domestic Product is derived from GDP at constant market prices. It is obtained by subtracting the value of GDP year n with the value of GDP year n-1, divided by the value of GDP year n-1 then multiplied by 100*

diibagi dengan nilai pada tahun ke $n-1$, dikalikan dengan 100 persen. Laju pertumbuhan menunjukkan perkembangan agregat pendapatan dari satu waktu tertentu terhadap waktu sebelumnya.

percent. The growth rate of GDP explains the income growth during the given period.

<https://banjarbarukota.bps.go.id>

ULASAN

Selama sepuluh tahun terakhir, banyak perubahan yang terjadi pada tatanan global dan lokal yang sangat berpengaruh terhadap perekonomian nasional. Hal ini nampak dari semakin beragamnya kegiatan ekonomi yang dilakukan oleh masyarakat yang tentunya akan membawa perubahan pada struktur ekonomi suatu daerah.

Untuk mengakomodir kegiatan ekonomi yang sebelumnya tidak tercakup dalam penghitungan PDRB maka BPS melakukan perubahan tahun dasar yaitu dari tahun 2000 menjadi tahun dasar 2010. Hal ini juga selaras dengan rekomendasi dari PBB tentang SNA 2008 tentang cara mengukur aktivitas ekonomi yang sesuai dengan penghitungan konvensional berdasarkan prinsip-prinsip ekonomi.

Perubahan ini membawa beberapa manfaat diantaranya: menginformasikan perekonomian regional yang terkini seperti pergeseran struktur, pergeseran pertumbuhan ekonomi, meningkatkan kualitas PDRB dan angka PDRB dapat diperbandingkan secara internasional.

Perekonomian Kota Banjarbaru dilihat dari besaran nilai PDRB, dimana selama tahun 2020 Kota Banjarbaru telah mampu menghasilkan nilai tambah bruto sebesar 9,564 trilyun rupiah, yang jika dilihat dengan harga konstan sekitar 6,119 trilyun

DESCRIPTION

Over the last ten years, many changes happen in the global order and local that influences the national economy. It's seen from the diversity of economic activities by peoples, which would certainly bring changes to the economic structure of a region.

To accommodate the economic activities that were not included in the calculation of GDP before, BPS changes the base year from 2000 to the base year of 2010. It is also in line with the recommendations of the United Nations about SNA 2008 on how to measure the economic activity in accordance with conventional measurements based on principles of economic.

This changes brings several benefits that is: inform the current regional economies such as the friction structure and economic growth, improving the data quality of GRDP and making the GRDP internationally comparable.

Economy of Banjarbaru, can be seen from the value of PDRB, where during 2020, it has been produced gross value added at current price as much as 9.564 trillion rupiahs and at constant price as only about 6.119 trillion rupiahs. Economic growth of Banjarbaru in 2020

rupiah. Pertumbuhan ekonomi Kota Banjarbaru di tahun 2020 sebesar -1,88 persen akibat adanya pandemi Covid-19 yang terjadi sejak awal tahun 2020.

Empat besar komponen pendukung perekonomian Kota Banjarbaru adalah Transportasi dan Pergudangan sebesar 19,82 persen, Konstruksi sebesar 14,78 persen, Administrasi Pemerintahan, Pertahanan dan Jaminan Sosial Wajib sebesar 12,15 persen, dan Perdagangan Besar dan Eceran, dan Reparasi Mobil dan Sepeda Motor sebesar 11,40.

PDRB perkapita Kota Banjarbaru atas dasar harga berlaku selama tahun 2020 sebesar 35,42 juta rupiah dan jika dilihat berdasarkan harga konstan 2010, maka PDRB per kapita Kota Banjarbaru sebesar 22,66 juta rupiah.

is -1,88 percent due to the Covid-19 pandemic that has occurred since the beginning of 2020.

The big four component that supported Banjarbaru's economy were Transportation and Warehouse (19.82%), Construction (14.78%), Public Administration, Defense and Compulsory Sosial Security (12.15%) and Wholesale and Retail Trade and Repair Car and Motorcycle (11.4%).

During 2020, PDRB percapita of Banjarbaru Municipality at current market price as much as 35.42 million rupiahs and PDRB percapita at constant price at 2010 was 22.66 million rupiahs.

Tabel
Table 12.1

Produk Domestik Regional Bruto Atas Dasar Harga Berlaku Menurut Lapangan Usaha (Miliar Rupiah) di Kota Banjarbaru, 2017-2021
Gross Regional Domestic Product at Current Market Prices by Industry (Billion Rupiahs) in Banjarbaru Municipality, 2017-2021

	Lapangan Usaha/Industry	2017	2018	2019	2020*	2021**
	(1)	(2)	(3)	(4)	(5)	(6)
A	Pertanian, Kehutanan, dan Perikanan/ <i>Agriculture, Forestry, and Fishing</i>	163,03	175,08	186,13	185,68	192,83
B	Pertambangan dan Penggalian/ <i>Mining and Quarrying</i>	304,00	332,67	362,07	371,30	383,07
C	Industri Pengolahan/ <i>Manufacturing</i>	624,60	665,77	701,82	711,11	766,76
D	Pengadaan Listrik dan Gas/ <i>Electricity and Gas</i>	17,62	20,53	22,08	23,85	25,64
E	Pengadaan Air; Pengelolaan Sampah, Limbah, dan Daur Ulang/ <i>Water Supply; Sewerage, Waste Management, and Remediation Activities</i>	45,92	51,06	55,56	58,06	62,30
F	Konstruksi/ <i>Construction</i>	1 160,41	1 287,73	1 422,48	1 399,78	1 479,84
G	Perdagangan Besar dan Eceran; Reparasi Mobil dan Sepeda Motor/ <i>Wholesale and Retail Trade; Repair of Motor Vehicles and Motorcycles</i>	864,72	969,82	1 088,13	1 075,62	1 134,29
H	Transportasi dan Pergudangan/ <i>Transportation and Storage</i>	1 776,34	1 974,93	2 256,55	1 906,70	1 915,84
I	Penyediaan Akomodasi dan Makan Minum/ <i>Accommodation and Food Service Activities</i>	206,20	230,53	258,81	269,42	277,86
J	Informasi dan Komunikasi/ <i>Information and Communication</i>	377,87	410,25	453,98	487,05	524,88

Lanjutan Tabel/*Continued Table* 12.1

Lapangan Usaha/ <i>Industry</i>		2017	2018	2019	2020*	2021**
(1)		(2)	(3)	(4)	(5)	(6)
K	Jasa Keuangan dan Asuransi/ <i>Financial and Insurance Activities</i>	137,47	153,28	167,14	171,47	173,28
L	Real Estat/ <i>Real Estate Activities</i>	169,91	182,69	201,88	215,31	232,16
M,N	Jasa Perusahaan/ <i>Business Activities</i>	34,60	38,63	42,96	43,52	46,51
O	Administrasi Pemerintahan, Pertahanan, dan Jaminan Sosial Wajib/ <i>Public Administration and Defence; Compulsory Social Security</i>	947,13	1 020,76	1 119,71	1 161,26	1 195,38
P	Jasa Pendidikan/ <i>Education</i>	710,91	787,54	883,59	945,86	1 018,38
Q	Jasa Kesehatan dan Kegiatan Sosial/ <i>Human Health and Social Work Activities</i>	251,78	278,34	305,74	337,26	389,67
R,S,T,U	Jasa Lainnya/ <i>Other Services Activities</i>	139,97	154,56	172,47	175,79	183,38
Produk Domestik Bruto/ Gross Domestic Product		7 932,47	8 734,15	9 701,10	9 539,05	10 002,08

Catatan/Note: * Angka Sementara/Preliminary Figures

**Angka Sangat Sementara/Very Preliminary Figures

Sumber/Source: BPS, berbagai sensus, survei dan sumber lain/BPS-Statistics Indonesia, various census, survey, and other sources

Tabel
Table 12.2

Produk Domestik Regional Bruto Atas Dasar Harga Konstan 2010 Menurut Lapangan Usaha di Kota Banjarbaru (Miliar Rupiah), 2017-2021
Gross Regional Domestic Product at 2010 Constant Market Prices by Industry in Banjarbaru Municipality (Billion Rupiahs), 2017-2021

	Lapangan Usaha/Industry	2017	2018	2019	2020*	2021**
	(1)	(2)	(3)	(4)	(5)	(6)
A	Pertanian, Kehutanan, dan Perikanan/ <i>Agriculture, Forestry, and Fishing</i>	116,74	121,89	126,13	124,73	127,88
B	Pertambangan dan Penggalian/ <i>Mining and Quarrying</i>	220,75	236,62	250,20	252,99	258,08
C	Industri Pengolahan/ <i>Manufacturing</i>	433,19	456,52	475,93	472,74	492,73
D	Pengadaan Listrik dan Gas/ <i>Electricity and Gas</i>	12,04	13,13	13,76	14,44	15,12
E	Pengadaan Air; Pengelolaan Sampah, Limbah, dan Daur Ulang/ <i>Water Supply; Sewerage, Waste Management, and Remediation Activities</i>	34,22	36,53	38,99	40,55	43,20
F	Konstruksi/ <i>Construction</i>	846,83	904,09	966,82	928,63	967,13
G	Perdagangan Besar dan Eceran; Reparasi Mobil dan Sepeda Motor/ <i>Wholesale and Retail Trade; Repair of Motor Vehicles and Motorcycles</i>	598,23	645,85	695,83	674,41	700,76
H	Transportasi dan Pergudangan/ <i>Transportation and Storage</i>	1 078,91	1 164,44	1 243,44	1 105,13	1 101,05
I	Penyediaan Akomodasi dan Makan Minum/ <i>Accommodation and Food Service Activities</i>	153,45	165,64	178,74	177,79	182,68
J	Informasi dan Komunikasi/ <i>Information and Communication</i>	303,70	324,67	347,13	373,23	401,19

Lanjutan Tabel/*Continued Table* 12.2

	Lapangan Usaha/Industry	2017	2018	2019	2020*	2021**
	(1)	(2)	(3)	(4)	(5)	(6)
K	Jasa Keuangan dan Asuransi/ <i>Financial and Insurance Activities</i>	96,81	102,69	107,01	109,34	107,53
L	Real Estat/ <i>Real Estate Activities</i>	130,75	138,16	146,64	154,23	163,44
M,N	Jasa Perusahaan/ <i>Business Activities</i>	23,46	25,23	26,97	26,46	28,12
O	Administrasi Pemerintahan, Pertahanan, dan Jaminan Sosial Wajib/ <i>Public Administration and Defence; Compulsory Social Security</i>	630,50	654,33	705,66	716,62	727,89
P	Jasa Pendidikan/ <i>Education</i>	504,02	548,52	592,46	615,13	642,03
Q	Jasa Kesehatan dan Kegiatan Sosial/ <i>Human Health and Social Work Activities</i>	177,44	191,44	205,57	221,76	249,12
R,S,T,U	Jasa Lainnya/ <i>Other Services Activities</i>	95,82	103,43	111,36	110,22	113,41
	Produk Domestik Bruto/ Gross Domestic Product	5 456,87	5 833,18	6 232,67	6 118,39	6 321,37

Catatan/Note: * Angka Sementara/Preliminary Figures

**Angka Sangat Sementara/Very Preliminary Figures

Sumber/Source: BPS, berbagai sensus, survei dan sumber lain/*BPS-Statistics Indonesia, various census, survey, and other sources*

Tabel
Table 12.3

Distribusi Persentase Produk Domestik Regional Bruto Atas Dasar Harga Berlaku Menurut Lapangan Usaha di Kota Banjarbaru (Persen), 2017-2021
Percentage Distribution of Gross Regional Domestic Product at Current Market Prices by Industry in Banjarbaru Municipality (Percent), 2017-2021

Lapangan Usaha/Industry	2017	2018	2019	2020*	2021**
(1)	(2)	(3)	(4)	(5)	(6)
A Pertanian, Kehutanan, dan Perikanan/ <i>Agriculture, Forestry, and Fishing</i>	2,06	2,00	1,92	1,95	1,93
B Pertambangan dan Penggalian/ <i>Mining and Quarrying</i>	3,83	2,00	3,73	3,89	3,83
C Industri Pengolahan/ <i>Manufacturing</i>	7,87	7,62	7,23	7,45	7,67
D Pengadaan Listrik dan Gas/ <i>Electricity and Gas</i>	0,22	0,24	0,23	0,25	0,26
E Pengadaan Air; Pengelolaan Sampah, Limbah, dan Daur Ulang/ <i>Water Supply; Sewerage, Waste Management, and Remediation Activities</i>	0,58	0,58	0,57	0,61	0,62
F Konstruksi/ <i>Construction</i>	14,63	14,74	14,66	14,67	14,80
G Perdagangan Besar dan Eceran; Reparasi Mobil dan Sepeda Motor/ <i>Wholesale and Retail Trade; Repair of Motor Vehicles and Motorcycles</i>	10,90	11,10	11,22	11,28	11,34
H Transportasi dan Pergudangan/ <i>Transportation and Storage</i>	22,39	22,61	23,26	19,99	19,15
I Penyediaan Akomodasi dan Makan Minum/ <i>Accommodation and Food Service Activities</i>	2,60	2,64	2,67	2,82	2,78
J Informasi dan Komunikasi/ <i>Information and Communication</i>	4,76	4,70	4,68	5,11	5,25

Sumber/Source: BPS Kota Banjarbaru/BPS-Statistics of Banjarbaru Municipality

Lanjutan Tabel/*Continued Table* 12.3

	Lapangan Usaha/ <i>Industry</i>	2017	2018	2019	2020*	2021**
	(1)	(2)	(3)	(4)	(5)	(6)
K	Jasa Keuangan dan Asuransi/ <i>Financial and Insurance Activities</i>	1,73	1,75	1,72	1,80	1,73
L	Real Estat/ <i>Real Estate Activities</i>	2,14	2,09	2,08	2,26	2,32
M,N	Jasa Perusahaan/ <i>Business Activities</i>	0,44	0,44	0,44	0,46	0,47
O	Administrasi Pemerintahan, Pertahanan, dan Jaminan Sosial Wajib/ <i>Public Administration and Defence; Compulsory Social Security</i>	11,94	11,69	11,54	12,17	11,95
P	Jasa Pendidikan/ <i>Education</i>	8,96	9,02	9,11	9,92	10,18
Q	Jasa Kesehatan dan Kegiatan Sosial/ <i>Human Health and Social Work Activities</i>	3,17	3,19	3,15	3,54	3,90
R,S,T,U	Jasa Lainnya/ <i>Other Services Activities</i>	1,76	1,77	1,78	1,84	1,83
	Produk Domestik Bruto/ Gross Domestic Product	100,00	100,00	100,00	100,00	100,00

Catatan/Note: * Angka Sementara/Preliminary Figures

**Angka Sangat Sementara/Very Preliminary Figures

Sumber/Source: BPS, berbagai sensus, survei dan sumber lain/BPS-Statistics Indonesia, various census, survey, and other sources

Tabel
Table 12.4

Laju Pertumbuhan Produk Domestik Regional Bruto Atas Dasar Harga Konstan 2010 Menurut Lapangan Usaha di Kota Banjarbaru (Persen), 2017-2021
Growth Rate of Gross Regional Domestic Product at 2010 Constant Market Prices by Industry in Banjarbaru Municipality (Percent), 2017-2021

	Lapangan Usaha/Industry	2017	2018	2019	2020*	2021**
	(1)	(2)	(3)	(4)	(5)	(6)
A	Pertanian, Kehutanan, dan Perikanan/ <i>Agriculture, Forestry, and Fishing</i>	5,87	4,41	3,47	-1,11	2,52
B	Pertambangan dan Penggalian/ <i>Mining and Quarrying</i>	8,01	7,19	5,74	1,12	2,01
C	Industri Pengolahan/ <i>Manufacturing</i>	5,18	5,39	4,25	-0,67	4,23
D	Pengadaan Listrik dan Gas/ <i>Electricity and Gas</i>	1,13	9,10	4,76	4,99	4,70
E	Pengadaan Air; Pengelolaan Sampah, Limbah, dan Daur Ulang/ <i>Water Supply; Sewerage, Waste Management, and Remediation Activities</i>	7,67	6,74	6,74	4,00	6,52
F	Konstruksi/ <i>Construction</i>	7,58	6,76	6,94	-3,95	4,15
G	Perdagangan Besar dan Eceran; Reparasi Mobil dan Sepeda Motor/ <i>Wholesale and Retail Trade; Repair of Motor Vehicles and Motorcycles</i>	8,03	7,96	7,74	-3,08	3,91
H	Transportasi dan Pergudangan/ <i>Transportation and Storage</i>	8,00	7,93	6,78	-11,12	-0,37
I	Penyediaan Akomodasi dan Makan Minum/ <i>Accommodation and Food Service Activities</i>	8,44	7,95	7,91	-0,53	2,75
J	Informasi dan Komunikasi/ <i>Information and Communication</i>	8,73	6,90	6,92	7,52	7,49

Lanjutan Tabel/*Continued Table* 12.4

	Lapangan Usaha/ <i>Industry</i>	2017	2018	2019	2020*	2021**
	-1)	-2)	-3)	-4)	-5)	-6)
K	Jasa Keuangan dan Asuransi/ <i>Financial and Insurance Activities</i>	6,01	6,07	4,21	2,17	-1,65
L	Real Estat/ <i>Real Estate Activities</i>	7,04	5,67	6,14	5,17	5,98
M,N	Jasa Perusahaan/ <i>Business Activities</i>	7,64	7,53	6,92	-1,92	6,28
O	Administrasi Pemerintahan, Pertahanan, dan Jaminan Sosial Wajib/ <i>Public Administration and Defence; Compulsory Social Security</i>	2,01	3,78	7,85	1,55	1,57
P	Jasa Pendidikan/ <i>Education</i>	8,29	8,83	8,01	3,83	4,37
Q	Jasa Kesehatan dan Kegiatan Sosial/ <i>Human Health and Social Work Activities</i>	8,69	7,89	7,38	7,88	12,33
R,S,T,U	Jasa Lainnya/ <i>Other Services Activities</i>	7,65	7,94	7,67	-1,03	2,90
	Produk Domestik Bruto/ Gross Domestic Product	6,96	6,90	6,85	-1,83	3,32

Catatan/Note: * Angka Sementara/*Preliminary Figures*

**Angka Sangat Sementara/*Very Preliminary Figures*

Sumber/*Source*: BPS, berbagai sensus, survei dan sumber lain/*BPS-Statistics Indonesia, various census, survey, and other sources*

Tabel 12.5 **Indeks Implisit Produk Domestik Regional Bruto Menurut Lapangan Usaha di Kota Banjarbaru (2010=100), 2017-2021**
Implicit Price Index of Gross Regional Domestic Product by Industry in Banjarbaru Municipality (2010=100), 2017-2021

	Lapangan Usaha/Industry	2017	2018	2019*	2020**	2021**
	(1)	(2)	(3)	(4)	(5)	(6)
A	Pertanian, Kehutanan, dan Perikanan/ <i>Agriculture, Forestry, and Fishing</i>	139,65	143,63	147,57	148,86	150,79
B	Pertambangan dan Penggalian/ <i>Mining and Quarrying</i>	137,71	140,59	144,71	146,76	148,43
C	Industri Pengolahan/ <i>Manufacturing</i>	144,19	145,83	147,46	150,42	155,61
D	Pengadaan Listrik dan Gas/ <i>Electricity and Gas</i>	146,37	156,35	160,47	165,12	169,53
E	Pengadaan Air; Pengelolaan Sampah, Limbah, dan Daur Ulang/ <i>Water Supply; Sewerage, Waste Management, and Remediation Activities</i>	134,17	139,76	142,48	143,17	144,23
F	Konstruksi/ <i>Construction</i>	137,03	142,43	147,13	150,74	153,01
G	Perdagangan Besar dan Eceran; Reparasi Mobil dan Sepeda Motor/ <i>Wholesale and Retail Trade; Repair of Motor Vehicles and Motorcycles</i>	144,55	150,16	156,38	159,49	161,87
H	Transportasi dan Pergudangan/ <i>Transportation and Storage</i>	164,64	169,60	181,48	172,53	174,00
I	Penyediaan Akomodasi dan Makan Minum/ <i>Accommodation and Food Service Activities</i>	134,38	139,17	144,79	151,54	152,10
J	Informasi dan Komunikasi/ <i>Information and Communication</i>	124,42	126,36	130,78	130,50	130,83

Lanjutan Tabel/*Continued Table* 12.5

Lapangan Usaha/Industry		2016	2017	2018	2019^x	2020^{xx}
(1)		(2)	(3)	(4)	(5)	(6)
K	Jasa Keuangan dan Asuransi/ <i>Financial and Insurance Activities</i>	141,99	149,26	156,19	156,83	161,15
L	Real Estat/ <i>Real Estate Activities</i>	129,95	132,23	137,67	139,61	142,04
M,N	Jasa Perusahaan/ <i>Business Activities</i>	147,46	153,11	159,26	164,48	165,42
O	Administrasi Pemerintahan, Pertahanan, dan Jaminan Sosial Wajib/ <i>Public Administration and Defence; Compulsory Social Security</i>	150,22	156,00	158,68	162,05	164,22
P	Jasa Pendidikan/ <i>Education</i>	141,05	143,58	149,14	153,77	158,62
Q	Jasa Kesehatan dan Kegiatan Sosial/ <i>Human Health and Social Work Activities</i>	141,90	145,39	148,73	152,08	156,42
R,S,T,U	Jasa Lainnya/ <i>Other Services Activities</i>	146,07	149,43	154,88	159,49	161,70
Produk Domestik Bruto/ Gross Domestic Product		145,37	149,73	155,65	155,91	158,23

Catatan/Note: * Angka Sementara/Preliminary Figures

**Angka Sangat Sementara/Very Preliminary Figures

Sumber/Source: BPS, berbagai sensus, survei dan sumber lain/BPS-Statistics Indonesia, various census, survey, and other sources

Tabel
Table 12.6

Laju Implisit Produk Domestik Regional Bruto Menurut Lapangan Usaha di Kota Banjarbaru, 2017-2021
Implicit Growth Rate of Gross Regional Domestic Product by Industry in Banjarbaru Municipality, 2017-2021

	Lapangan Usaha/ <i>Industry</i>	2017	2018	2019*	2020**	2021**
	(1)	(2)	(3)	(4)	(5)	(6)
A	Pertanian, Kehutanan, dan Perikanan/ <i>Agriculture, Forestry, and Fishing</i>	1,69	2,85	2,74	0,87	1,30
B	Pertambangan dan Penggalian/ <i>Mining and Quarrying</i>	1,43	2,09	2,93	1,42	1,14
C	Industri Pengolahan/ <i>Manufacturing</i>	5,04	1,14	1,12	2,01	3,45
D	Pengadaan Listrik dan Gas/ <i>Electricity and Gas</i>	15,24	6,82	2,64	2,90	2,67
E	Pengadaan Air; Pengelolaan Sampah, Limbah, dan Daur Ulang/ <i>Water Supply; Sewerage, Waste Management, and Remediation Activities</i>	3,00	4,16	1,95	0,48	0,74
F	Konstruksi/ <i>Construction</i>	2,19	3,94	3,30	2,45	1,51
G	Perdagangan Besar dan Eceran; Reparasi Mobil dan Sepeda Motor/ <i>Wholesale and Retail Trade; Repair of Motor Vehicles and Motorcycles</i>	4,44	3,89	4,14	1,99	1,49
H	Transportasi dan Pergudangan/ <i>Transportation and Storage</i>	3,87	3,01	7,00	-4,93	0,85
I	Penyediaan Akomodasi dan Makan Minum/ <i>Accommodation and Food Service Activities</i>	2,34	3,57	4,04	4,66	0,37
J	Informasi dan Komunikasi/ <i>Information and Communication</i>	4,33	1,56	3,50	-0,22	0,26

Lanjutan Tabel/*Continued Table* 12.6

	Lapangan Usaha/Industry	2017	2018	2019*	2020**	2021**
	(1)	(2)	(3)	(4)	(5)	(6)
K	Jasa Keuangan dan Asuransi/ <i>Financial and Insurance Activities</i>	4,65	5,12	4,64	0,41	2,75
L	Real Estat/ <i>Real Estate Activities</i>	1,66	1,75	4,12	1,41	1,74
M,N	Jasa Perusahaan/ <i>Business Activities</i>	3,71	3,83	4,02	3,28	0,57
O	Administrasi Pemerintahan, Pertahanan, dan Jaminan Sosial Wajib/ <i>Public Administration and Defence; Compulsory Social Security</i>	2,55	3,85	1,71	2,12	1,34
P	Jasa Pendidikan/ <i>Education</i>	4,15	1,79	3,88	3,10	3,15
Q	Jasa Kesehatan dan Kegiatan Sosial/ <i>Human Health and Social Work Activities</i>	2,81	2,46	2,29	2,26	2,85
R,S,T,U	Jasa Lainnya/ <i>Other Services Activities</i>	4,26	2,30	3,64	2,98	1,38
	Produk Domestik Bruto/ Gross Domestic Product	3,41	3,00	3,95	0,17	1,49

Sumber/Source: BPS, berbagai sensus, survei dan sumber lain/*BPS-Statistics Indonesia, various census, survey, and other sources*

Tabel
Table 12.7

Produk Domestik Regional Bruto Atas Dasar Harga Berlaku Menurut Pengeluaran (Miliar Rupiah) di Kota Banjarbaru, 2017-2021
Gross Regional Domestic Product at Current Market Prices by Expenditure (Billion Rupiahs) in Banjarbaru Municipality, 2017-2021

Jenis Pengeluaran Type of Expenditure	2017	2018	2019	2020*	2021**
(1)	(2)	(3)	(4)	(5)	(6)
Pengeluaran Konsumsi Rumah Tangga <i>Household Consumption Expenditure</i>	4 115,89	4 445,30	4 822,37	4 830,50	4 976,79
Pengeluaran Konsumsi LNPRT <i>NPISH Consumption Expenditure</i>	161,23	179,90	203,66	198,88	205,34
Pengeluaran Konsumsi Pemerintah <i>Government Consumption Expenditure</i>	2 045,40	2 198,39	2 308,04	2 277,40	2 437,67
Pembentukan Modal Tetap Bruto <i>Gross Fixed Capital Formation</i>	3 223,59	3 604,32	4 082,63	4 014,71	4 114,14
Perubahan Inventori <i>Changes in Inventories</i>	20,94	95,37	49,27	2,96	3,88
Net Ekspor Barang dan Jasa <i>Net Exports of Goods and Services</i>	-1 634,59	-1 789,13	-1 764,86	-1 785,41	-1 735,74
Produk Domestik Bruto/ Gross Domestic Product	7 932,47	8 734,15	9 701,10	9 539,05	10 002,08

Catatan/Note: * Angka Sementara/Preliminary Figures

**Angka Sangat Sementara/Very Preliminary Figures

Sumber/Source: BPS, berbagai sensus, survei dan sumber lain/BPS-Statistics Indonesia, various census, survey, and other sources

Tabel
Table 12.8

Produk Domestik Regional Bruto Atas Dasar Harga Konstan Menurut Pengeluaran (Miliar Rupiah) di Kota Banjarbaru, 2017-2021
Gross Regional Domestic Product at Constant Market Prices by Expenditure (Billion Rupiahs) in Banjarbaru Municipality, 2017-2021

Jenis Pengeluaran Type of Expenditure	2017	2018	2019	2020*	2021**
(1)	(2)	(3)	(4)	(5)	(6)
Pengeluaran Konsumsi Rumah Tangga <i>Household Consumption Expenditure</i>	3 139,86	3 298,45	3 444,37	3 418,85	3 451,59
Pengeluaran Konsumsi LNPRT <i>NPISH Consumption Expenditure</i>	112,09	121,87	132,49	127,59	128,74
Pengeluaran Konsumsi Pemerintah <i>Government Consumption Expenditure</i>	1 337,92	1 384,18	1 431,05	1 387,99	1 460,08
Pembentukan Modal Tetap Bruto <i>Gross Fixed Capital Formation</i>	2 359,35	2 552,30	2 761,12	2 700,00	2 730,54
Perubahan Inventori <i>Changes in Inventories</i>	16,20	68,16	32,44	2,10	2,74
Net Ekspor Barang dan Jasa <i>Net Exports of Goods and Service</i>	-1 508,55	-1 591,78	-1 568,80	-1 518,15	-1 452,32
Produk Domestik Bruto/ Gross Domestic Product	5 456,87	5 833,18	6 232,67	6 118,39	6 321,37

Catatan/Note: * Angka Sementara/Preliminary Figures

**Angka Sangat Sementara/Very Preliminary Figures

Sumber/Source: BPS, berbagai sensus, survei dan sumber lain/BPS-Statistics Indonesia, various census, survey, and other sources

Tabel
Table 12.9

Distribusi Persentase Produk Domestik Regional Bruto Atas Dasar Harga Berlaku Menurut Pengeluaran di Kota Banjarbaru (Persen), 2017-2021
Percentage Distribution of Gross Regional Domestic Product at Current Market Prices by Expenditure in Banjarbaru Municipality (Percent), 2017-2021

Komponen Pengeluaran Expenditure Component		2017	2018	2019	2020*	2021**
(1)		(2)	(3)	(4)	(5)	(6)
1	Pengeluaran Konsumsi Rumah Tangga Household Consumption Expenditure	51,89	50,90	49,71	50,64	49,76
2	Pengeluaran Konsumsi LNPRT NPISH Consumption Expenditure	2,03	2,06	2,10	2,08	2,05
3	Pengeluaran Konsumsi Pemerintah Government Consumption Expenditure	25,79	25,17	23,79	23,87	24,37
4	Pembentukan Modal Tetap Bruto Gross Fixed Capital Formation	40,64	41,27	42,08	42,09	41,13
5	Perubahan Inventori Changes in Inventories	0,26	1,09	0,51	0,03	0,04
6	Net Ekspor Barang dan Jasa Net Exports of Goods and Services	-20,61	-20,48	-18,19	-18,72	-17,35
Produk Domestik Bruto/ Gross Domestic Product		100,00	100,00	100,00	100,00	100,00

Catatan/Note: * Angka Sementara/Preliminary Figures

**Angka Sangat Sementara/Very Preliminary Figures

Sumber/Source: BPS, berbagai sensus, survei dan sumber lain/BPS-Statistics Indonesia, various census, survey, and other sources

Tabel
Table 12.10

Laju Pertumbuhan Produk Domestik Regional Bruto Atas Dasar Harga Konstan 2010 Menurut Pengeluaran di Kota Banjarbaru (Persen), 2017-2021
Growth Rate of Gross Regional Domestic Product at 2010 Constant Market Prices by Expenditure in Banjarbaru Municipality (Percent), 2017-2021

Komponen Pengeluaran Expenditure Component		2017	2018	2019	2020*	2021**
(1)		(2)	(3)	(4)	(5)	(6)
1	Pengeluaran Konsumsi Rumah Tangga Household Consumption Expenditure	4,79	5,05	4,42	-0,74	0,96
2	Pengeluaran Konsumsi LNPRT NPISH Consumption Expenditure	5,78	8,72	8,72	-3,70	0,90
3	Pengeluaran Konsumsi Pemerintah Government Consumption Expenditure	0,82	3,46	3,39	-3,01	5,19
4	Pembentukan Modal Tetap Bruto Gross Fixed Capital Formation	4,31	8,18	8,18	-2,21	1,13
5	Perubahan Inventori Changes in Inventories	-	-	-	-	-
6	Net Ekspor Barang dan Jasa Net Exports of Goods and Services	-	-	-	-	-
Produk Domestik Bruto/ Gross Domestic Product		6,96	6,90	6,85	-1,83	3,32

Catatan/Note: * Angka Sementara/Preliminary Figures

**Angka Sangat Sementara/Very Preliminary Figures

Sumber/Source: BPS, berbagai sensus, survei dan sumber lain/BPS-Statistics Indonesia, various census, survey, and other sources

Tabel
Table 12.11

Indeks Harga Implisit Produk Domestik Regional Bruto Menurut Pengeluaran di Kota Banjarbaru (2010=100), 2015-2019
Implicit Price Index of Gross Regional Domestic Product by Expenditure in Banjarbaru Municipality (2010=100), 2015-2019

	Komponen Pengeluaran <i>Expenditure Component</i>	2015	2016	2017	2018 ^x	2019 ^{xx}
	(1)	(2)	(3)	(4)	(5)	(6)
1	Pengeluaran Konsumsi Rumah Tangga <i>Household Consumption Expenditure</i>	123,66	127,40	131,09	134,77	140,05
2	Pengeluaran Konsumsi LNPR <i>NPISH Consumption Expenditure</i>	134,23	139,72	143,84	147,62	153,71
3	Pengeluaran Konsumsi Pemerintah <i>Government Consumption Expenditure</i>	141,83	149,34	152,88	156,93	164,05
4	Pembentukan Modal Tetap Bruto <i>Gross Fixed Capital Formation</i>	129,15	134,32	136,63	141,22	148,21
5	Perubahan Inventori <i>Changes in Inventories</i>	-	-	-	-	-
6	Net Ekspor Barang dan Jasa <i>Net Exports of Goods and Services</i>	-	-	-	-	-
	Produk Domestik Bruto/ Gross Domestic Product	136,27	140,57	145,37	149,73	156,20

Sumber/Source: BPS, berbagai sensus, survei dan sumber lain/BPS-Statistics Indonesia, various census, survey, and other sources

Tabel
Table 12.12**Laju Implisit Produk Domestik Regional Bruto Menurut
Pengeluaran di Kota Banjarbaru, 2015-2019**
*Implicit Growth Rate of Gross Regional Domestic Product by
Expenditure in Banjarbaru Municipality, 2015-2019*

	Komponen Pengeluaran <i>Expenditure Component</i>	2015	2016	2017	2018^x	2019^{xx}
	(1)	(2)	(3)	(4)	(5)	(6)
1	Pengeluaran Konsumsi Rumah Tangga <i>Household Consumption Expenditure</i>	4,18	3,02	2,89	2,81	3,92
2	Pengeluaran Konsumsi LNPR <i>NPISH Consumption Expenditure</i>	5,52	4,09	2,95	2,63	4,13
3	Pengeluaran Konsumsi Pemerintah <i>Government Consumption Expenditure</i>	7,43	5,30	2,37	2,65	4,54
4	Pembentukan Modal Tetap Bruto <i>Gross Fixed Capital Formation</i>	3,84	4,00	1,72	3,36	4,95
5	Perubahan Inventori <i>Changes in Inventories</i>	-	-	-	-	-
6	Net Ekspor Barang dan Jasa <i>Net Exports of Goods and Services</i>	-	-	-	-	-
	Produk Domestik Bruto/ Gross Domestic Product	7,79	3,16	3,41	3,00	4,32

Sumber/Source: BPS, berbagai sensus, survei dan sumber lain/BPS-Statistics Indonesia, various census, survey, and other sources

Tabel 12.13 **Produk Domestik Regional Bruto Perkapita Kota Banjarbaru (Juta Rupiah), 2016-2020**
Table **Per Capita Gross Regional Domestic Product of Banjarbaru (Million Rupiahs), 2016-2020**

	Uraian Explanation	2016	2017	2018	2019^{xx}	2020^{xx}
	(1)	(2)	(3)	(4)	(5)	(6)
1	Atas Dasar Harga Berlaku (ADHB)	29,71	31,93	34,17	36,98	35,42
2	Atas Dasar Harga Konstan (ADHK)	21,14	21,97	22,82	23,74	22,66

Sumber/Source: BPS, berbagai sensus, survei dan sumber lain/BPS-Statistics Indonesia, various census, survey, and other sources

13

PERBANDINGAN KABUPATEN/KOTA REGENCY/MUNICIPAL COMPARISON

<https://banjarbarukota.bps-go.id>

PENJELASAN TEKNIS**TECHNICAL NOTES**

1. Perbandingan antar kabupaten-kota menyajikan gambaran informasi kabupaten-kota di Indonesia yang antara lain mencakup data jumlah penduduk, PDRB, jumlah penduduk miskin, dan Indeks Pembangunan Manusia (IPM).
 2. Sensus penduduk berarti perhitungan jumlah penduduk secara periodik. Data yang dicapai, biasanya bukan saja meliputi jumlah orang, tetapi juga fakta mengenai misalnya jenis kelamin, usia, bahasa, dan hal-hal lain yang dianggap perlu.
 3. **Indeks Pembangunan Manusia (IPM)** menjelaskan bagaimana penduduk dapat mengakses hasil pembangunan dalam memperoleh pendapatan, kesehatan, pendidikan, dan sebagainya.
1. *Comparability among the regency/municipality provides snapshot of information on the Indonesian regency/municipality that includes data such as population, GRDP, poverty rate, and human development indexes.*
 2. *Population census is a periodic enumeration of the population. The data obtained contain not only the total population but also facts on sex, age, language, and other important characteristics.*
 3. **Human Development Index (HDI)** explain how residents can access development results in obtaining income, health, education, etc.

ULASAN

DESCRIPTION

Berdasarkan hasil Sensus Penduduk 2020 September, jumlah penduduk Kalimantan Selatan pada tahun 2020 mencapai 4.073.584 jiwa. Kota Banjarmasin menjadi penyumbang penduduk terbesar dengan kontribusi penduduk sebesar 16,14 persen. Kota Banjarbaru menduduki urutan jumlah penduduk terbesar ke 8 yaitu 253.442 jiwa, atau sebesar 6,22 persen. Sedangkan Kabupaten Balangan menjadi kabupaten dengan penduduk paling sedikit di Kalimantan Selatan dengan proporsi penduduk sebesar 3,20 persen.

Based on September 2020 Population Census, population of South Kalimantan in 2020 reached 4,073,584 peoples. Banjarmasin Municipality became the largest contributor with a proportion of 16.14 percent. The population of Banjarbaru is the 8th position in the amount of 253,442 peoples, or 6.22 percent. While Balangan is the smallest with the proportion of the population amounted to 3.20 percent.

IPM Kota Banjarbaru merupakan IPM tertinggi di Kalimantan Selatan dengan nilai 79,10 diikuti oleh Kota Banjarmasin dengan nilai 77,10 persen. Berdasarkan peringkat IPM di Kalimantan Selatan Kota Banjarbaru selalu berada di posisi pertama dan nilai IPM jauh berada di atas IPM Provinsi Kalimantan Selatan sebesar 70,91.

The highest HDI value is the Banjarbaru Municipality with 79.10 followed by Banjarmasin Municipality with a value of 77.10 percent. HDI of Banjarbaru Municipality always higher than South Kalimantan province which is 70.91.

Tingkat pengangguran terbuka (TPT) pada tahun 2020 di Kalimantan Selatan mencapai 4,74 persen. Kondisi TPT di Kota Banjarbaru berada diatas TPT Provinsi Kalimantan Selatan yaitu sebesar 5,54 persen. TPT tertinggi di Kota Banjarmasin yaitu sebesar 8,32 persen kemudian diikuti oleh Kabupaten Tanah Bumbu sebesar 6,95 persen.

The open unemployment rate (TPT) in 2020 in South Kalimantan reached 4.74 percent. TPT of Banjarbaru is 5,54 percent which is higher than South Kalimantan province. The highest TPT is in Banjarmasin municipality amounting to 8.32 percent followed by Tanah Bumbu regency at 6.95 percent.

Laju pertumbuhan ekonomi

The economic growth rate of South

Kalimantan Selatan pada tahun 2020 mencapai -1,81 persen. Seluruh kabupaten kota mengalami pertumbuhan yang negatif karena dampak pandemi Covid-19 yang terjadi sejak awal tahun 2020. Kabupaten Tabalong menjadi kabupaten dengan pertumbuhan ekonomi terendah, yaitu -2,62 persen.

Kalimantan in 2020 was -1.81 percent. All regency and municipality have experienced negative growth due to the impact of the Covid-19 pandemic that has occurred since the beginning of 2020. Tabalong Regency is the regency with the lowest economic growth, namely -2.62 percent.

<https://banjarbarukota.bps-go.id>

Tabel
Table 13.1

Persentase Penduduk, Kepadatan Penduduk, Rasio Jenis Kelamin Penduduk Menurut Kabupaten/Kota di Provinsi Kalimantan Selatan, 2010 dan 2021

Number of Population, Growth, Distribution, and Population Density by Regency/Municipality in Kalimantan Selatan Province, 2010 and 2021

Kabupaten/Kota Regency / Municipality	Jumlah Penduduk (Ribu) Population (Thousand)		
	2010 ¹	2020 ¹	2021 ¹
(1)	(2)	(3)	(4)
<i>Kabupaten/Regency</i>			
Tanah Laut	296,33	348,97	354,34
Kotabaru	290,14	325,62	329,48
B a n j a r	506,84	565,44	572,11
Barito Kuala	276,15	313,02	316,96
T a p i n	167,88	189,48	191,80
Hulu Sungai Selatan	212,49	228,01	229,96
Hulu Sungai Tengah	243,46	258,72	260,75
Hulu Sungai Utara	209,25	226,73	228,83
Tabalong	218,62	253,3	256,90
Tanah Bumbu	267,93	322,65	328,15
Balangan	112,43	130,36	132,21
<i>Kota/Municipality</i>			
Banjarmasin	625,48	657,66	662,32
Banjarbaru	199,63	253,44	258,75
Kalimantan Selatan	3 626,63	4 073,58	4 122,58

Catatan/Note: ¹ Jumlah penduduk tahun 2016-2019 merupakan Hasil proyeksi penduduk Indonesia 2010–2035 (pertengahan tahun/Juni)/The population for 2016-2019 is the result of Indonesia population projection 2010–2035 (mid year/June)
² Jumlah penduduk tahun 2020 merupakan Hasil SP2020 (September)/The population for 2020 is result of the 2020 Population Census (September)

Sumber/Source: ¹ Proyeksi Penduduk Indonesia 2010-2035 BPS/Population Projection 2010-2035 BPS-Statistics Indonesia
² Hasil SP2020 (September)/The result of the 2020 Population Census (September)

Lanjutan Tabel / Continued Table 13.1

Kabupaten / Kota Regency / Municipality	Laju Pertumbuhan Penduduk (%) Population Growth Number (%)	
	2010-2020	2020-2021
(1)	(2)	(3)
<i>Kabupaten/Regency</i>		
Tanah Laut	1,59	1,15
Kotabaru	1,12	0,89
B a n j a r	1,07	0,88
Barito Kuala	1,22	0,94
T a p i n	1,18	0,92
Hulu Sungai Selatan	0,68	0,64
Hulu Sungai Tengah	0,59	0,59
Hulu Sungai Utara	0,78	0,69
Tabalong	1,44	1,06
Tanah Bumbu	1,81	1,27
Balangan	1,44	1,06
<i>Kota/Municipality</i>		
Banjarmasin	0,49	0,53
Banjarbaru	2,34	1,57
Kalimantan Selatan	1,13	0,90

Lanjutan Tabel / Continued Table 13.1

Kabupaten/Kota Regency / Municipality	Distribusi Penduduk (%) Population Distribution (%)	
	2020	2021
(1)	(2)	(3)
<i>Kabupaten/Regency</i>		
Tanah Laut	8,57	8,60
Kotabaru	7,99	7,99
B a n j a r	13,88	13,88
Barito Kuala	7,68	7,69
T a p i n	4,65	4,65
Hulu Sungai Selatan	5,60	5,58
Hulu Sungai Tengah	6,35	6,33
Hulu Sungai Utara	5,57	5,55
Tabalong	6,22	6,23
Tanah Bumbu	7,92	7,96
Balangan	3,20	3,21
<i>Kota/Municipality</i>		
Banjarmasin	16,14	16,07
Banjarbaru	6,22	6,28
Kalimantan Selatan	100,00	100,00

Lanjutan Tabel / Continued Table 13.1

Kabupaten /Kota Regency / Municipality	Luas Area	Kepadatan Penduduk per Km ² Population Density by Km ²	
		2010	2021
(1)	(2)	(3)	(4)
<i>Kabupaten/Regency</i>			
Tanah Laut	3 631,35	81,60	97,58
Kotabaru	9 482,73	30,60	34,75
B a n j a r	4 668,00	108,58	122,56
Barito Kuala	2 996,46	92,16	105,78
T a p i n	2 700,82	62,16	71,02
Hulu Sungai Selatan	1 804,94	117,73	127,41
Hulu Sungai Tengah	1 472,00	165,39	177,14
Hulu Sungai Utara	892,70	234,40	256,34
Tabalong	3 766,97	58,04	68,20
Tanah Bumbu	5 006,96	53,51	65,54
Balangan	1 878,30	59,86	70,39
<i>Kota/Municipality</i>			
Banjarmasin	72,00	8 687,22	91 98,89
Banjarbaru	371,00	538,09	697,45
Kalimantan Selatan	38 744,23	93,60	106,40

Lanjutan Tabel / Continued Table 13.1

Kabupaten /Kota Regency / Municipality	Rasio Jenis Kelamin Sex Ratio	
	2020	2021
(1)	(2)	(3)
<i>Kabupaten/Regency</i>		
Tanah Laut	105,33	105,26
Kotabaru	107,01	106,93
B a n j a r	102,19	102,12
Barito Kuala	102,70	102,62
T a p i n	102,29	102,22
Hulu Sungai Selatan	100,74	100,67
Hulu Sungai Tengah	101,10	101,03
Hulu Sungai Utara	99,71	99,64
Tabalong	103,04	102,96
Tanah Bumbu	105,50	105,43
Balangan	102,26	102,19
<i>Kota/Municipality</i>		
Banjarmasin	100,36	100,29
Banjarbaru	101,31	101,24
Kalimantan Selatan	102,54	102,48

Catatan/Note: ¹ Jumlah penduduk tahun 2016–2019 merupakan Hasil proyeksi penduduk Indonesia 2010–2035 (pertengahan tahun/Juni)/The population for 2016–2019 is the result of Indonesia population projection 2010–2035 (mid year/June)
² Jumlah penduduk tahun 2020 merupakan Hasil SP2020 (September)/The population for 2020 is result of the 2020 Population Census (September)

Sumber/Source: ¹ Proyeksi Penduduk Indonesia 2010–2035 BPS/Population Projection 2010–2035 BPS-Statistics Indonesia
² Hasil SP2020 (September)/The result of the 2020 Population Census (September)

Tabel
Table 13.2

Laju Pertumbuhan Produk Domestik Regional Bruto Atas Dasar Harga Konstan 2010 Menurut Kabupaten/Kota di Provinsi Kalimantan Selatan (persen), 2017-2021
Rate of Growth of Gross Regional Domestic Products at Constant 2010 Prices by Regency/Municipality in Kalimantan Selatan Province (percent), 2017-2021

Kabupaten /Kota Regency / Municipality	2017	2018	2019	2020*	2021**
(1)	(2)	(3)	(4)	(5)	(6)
<i>Kabupaten/Regency</i>					
Tanah Laut	4,64	4,65	3,72	-1,95	3,47
Kotabaru	5,02	4,89	4,13	-1,87	3,36
B a n j a r	4,66	5,01	4,51	-1,96	3,21
Barito Kuala	5,79	5,21	5,04	-1,06	3,17
T a p i n	5,14	5,01	4,24	-1,49	3,41
Hulu Sungai Selatan	6,12	6,14	5,28	-1,19	4,18
Hulu Sungai Tengah	5,73	5,16	4,76	-1,01	3,01
Hulu Sungai Utara	5,77	5,83	5,51	-0,67	3,23
Tabalong	3,74	3,78	3,50	-2,49	3,28
Tanah Bumbu	4,14	4,14	3,58	-1,39	4,23
Balangan	2,92	3,13	3,16	-2,47	3,26
<i>Kota/Municipality</i>					
Banjarmasin	6,40	6,38	6,09	-1,89	3,41
Banjarbaru	6,96	6,90	6,85	-1,83	3,32
Kalimantan Selatan	5,28	5,08	4,08	-1,81	

Sumber/Source: BPS Provinsi Kalimantan Selatan/BPS-Statistics of Kalimantan Selatan Province

Catatan/Note: * Angka Sementara/Preliminary Figures
**Angka Sangat Sementara/Very Preliminary Figures

Tabel 13.3
Table

Jumlah Penduduk Miskin Menurut Kabupaten/Kota di Provinsi Kalimantan Selatan, 2017–2021
Number of Poor Population by Regency/Municipality in Kalimantan Selatan Province, 2017–2021

Kabupaten /Kota Regency / Municipality	2017	2018	2019	2020	2021
(1)	(2)	(3)	(4)	(5)	(6)
<i>Kabupaten/Regency</i>					
Tanah Laut	15 308	14 870	15 449	14 787	15 862
Kotabaru	14 440	15 167	15 287	14 597	16 834
B a n j a r	16 846	15 615	15 914	15 124	18 067
Barito Kuala	15 643	14 085	14 488	14 251	16 099
T a p i n	7 011	6 979	6 507	5 899	6 925
Hulu Sungai Selatan	13 447	12 224	12 636	12 385	11 466
Hulu Sungai Tengah	16 169	16 140	16 096	15 470	16 770
Hulu Sungai Utara	15 352	14 919	15 398	14 718	16 186
Tabalong	15 003	14 874	15 222	14 695	16 128
Tanah Bumbu	17 016	17 063	17 348	16 832	18 919
Balangan	7 213	7 214	7 266	7 064	8 062
<i>Kota/Municipality</i>					
Banjarmasin	28 932	29 240	29 648	31 307	34 839
Banjarbaru	11 539	10 643	11 221	10 745	11 951
Kalimantan Selatan	193 919	189 033	192 480	187 874	208 118

Sumber/Source: BPS Provinsi Kalimantan Selatan/BPS-Statistics of Kalimantan Selatan Province

Tabel
Table 13.4

**Indeks Pembangunan Manusia Menurut Kabupaten/Kota
di Provinsi Kalimantan Selatan, 2017–2021**
*Human Development Index by Regency/Municipality in
Kalimantan Selatan Province, 2017–2021*

Kabupaten /Kota Regency / Municipality	2017	2018	2019	2020	2021
(1)	(2)	(3)	(4)	(5)	(6)
<i>Kabupaten/Regency</i>					
Tanah Laut	68,00	68,49	69,04	69,38	69,87
Kotabaru	67,79	68,32	68,95	68,86	69,13
B a n j a r	67,77	68,32	68,94	69,18	69,89
Barito Kuala	64,93	65,91	66,24	66,22	66,64
T a p i n	68,70	69,53	70,13	70,11	70,31
Hulu Sungai Selatan	67,80	68,41	68,80	68,85	69,21
Hulu Sungai Tengah	67,78	68,32	68,80	68,84	69,05
Hulu Sungai Utara	64,21	65,06	65,49	65,59	66,12
Tabalong	70,76	71,14	71,78	72,19	72,60
Tanah Bumbu	69,12	70,05	70,50	70,71	71,00
Balangan	67,25	67,88	68,39	68,82	69,11
<i>Kota/Municipality</i>					
Banjarmasin	75,94	76,46	76,83	77,16	77,10
Banjarbaru	77,96	78,32	78,83	79,22	79,10
Kalimantan Selatan	69,05	69,65	70,17	70,72	70,91

Sumber/Source: BPS Provinsi Kalimantan Selatan/BPS-Statistics of Kalimantan Selatan Province

DATA

MENCERDASKAN BANGSA

— *Enlighten The Nation* —



**BADAN PUSAT STATISTIK
KOTA BANJARBARU
BPS-STATISTICS OF BANJARBARU MUNICIPALITY**

Jl. Pangeran Suriansyah Ujung, Kota Banjarbaru
Telp/Fax. (0511) 4772016 / (0511)4772016
Homepage. <https://banjarbarukota.bps.go.id> | E-mail. bps6372@bps.go.id

ISSN 2354-7863



9 772354 786305