

KOTA SINGKAWANG DALAM ANGKA

Singkawang Municipality in Figures

2022



KOTA SINGKAWANG DALAM ANGKA

Singkawang Municipality in Figures

———— **2022** ————



Kota Singkawang Dalam Angka

Singkawang Municipality in Figures

2022

ISSN : 2622-3198

Katalog BPS/BPS Catalogue : 1102001.6172

Nomor Publikasi/Publication Number : 6172.2101

Ukuran Buku/Book Size : 14,8 cm x 21 cm

Jumlah Halaman/Number of Pages : lxxvi + 590 Halaman/Pages

Naskah/Manuscript :

Badan Pusat Statistik Kota Singkawang

BPS-Statistics of Singkawang Municipality

Gambar Kulit/Cover Designed by :

Badan Pusat Statistik Kota Singkawang

BPS-Statistics of Singkawang Municipality

Gambar/Figures :

Badan Pusat Statistik Kota Singkawang

BPS-Statistics of Singkawang Municipality

Diterbitkan oleh/Published by :

© **BPS Kota Singkawang**/*BPS-Statistics of Singkawang Municipality*

Dicetak oleh/Printed by :

CV. Zafa Anugrah Mandiri

Dilarang mengumumkan, mendistribusikan, mengomunikasikan, dan/atau menggandakan sebagian atau seluruh isi buku ini untuk tujuan komersial tanpa izin tertulis dari Badan Pusat Statistik Kota Singkawang.

Prohibited to announce, distribute, communicate, and/or copy part or all of this book for commercial purpose without permission from BPS- Statistics of Singkawang Municipality

TIM PENYUSUN

Kota Singkawang Dalam Angka
Singkawang Municipality in Figures
2022

Pengarah/Director:

Suminar Kristiani, S.E.

Penanggung Jawab Umum/General Responsibility:

Suminar Kristiani, S.E.

Penanggung Jawab Teknis/Person in Charge of Technical:

Yostryan Chenata, SST.

Editor/Editor:

Yostryan Chenata, SST.

Penulis & Pengolah Data/Author & Data Processing:

BPS Kota Singkawang/*BPS-Statistics of Singkawang Municipality*

Desain Layout & Infografis/Layout & Infographic Design:

Yostryan Chenata, SST.

Ester Amelia Erika Wibowo, S.Tr.Stat.

KEPALA BPS KOTA SINGKAWANG
CHIEF STATISTICIAN OF SINGKAWANG MUNICIPALITY



SUMINAR KRISTIANI, S.E.



KATA PENGANTAR

Kota Singkawang Dalam Angka adalah publikasi tahunan yang diterbitkan secara berkala oleh Badan Pusat Statistik Kota Singkawang.

Publikasi ini dimaksudkan untuk memberikan gambaran tentang perkembangan Kota Singkawang secara umum yang meliputi keadaan geografi, iklim, pemerintahan, penduduk, sosial, pertanian, perdagangan, transportasi dan komunikasi, pariwisata, keuangan, pengeluaran konsumsi, pendapatan regional dan perbandingan regional.

Data yang disajikan dalam publikasi ini tidak jauh berbeda dengan penerbitan tahun sebelumnya dan selalu diusahakan kontinuitas data. Dengan menyajikan beberapa tahun terakhir baik data yang dihimpun secara langsung (data primer) maupun data yang dikutip dari administrasi Instansi/Dinas/Lembaga Pemerintah maupun swasta (data sekunder). Dalam publikasi ini ada beberapa tabel yang menyajikan data tahun lalu, karena tidak tersedianya data tahun terakhir. Untuk ini diperlukan bantuan Instansi/Dinas/Lembaga Pemerintah maupun swasta agar tetap tersedianya informasi dari berbagai bidang.

Dalam kesempatan ini kami ucapkan terima kasih kepada Pemerintah Daerah Kota Singkawang dan semua pihak yang telah membantu terbitnya publikasi ini. Saran dan tanggapan dari konsumen data sangat diharapkan guna perbaikan publikasi ini tahun berikutnya.

Singkawang, Februari 2022

Kepala BPS

Kota Singkawang

SUMINAR KRISTIANI, S.E.



PREFACE

Singkawang Municipality in Figures is an annual publication of BPS- Statistics Office of Singkawang Municipality.

This publication is provided to describe about geography, climate, government administration, population, social, agriculture, trade, transportation and communication, tourism, finance, expenditure consumption, regional income and regional comparison in Singkawang Municipality.

The data which is expressed in this publication not much different from the previous version and it always preserved the data continuity from before some year ago, the primary data and secondary data. There are also some tables presented by last year status, this was caused by this year the data is not provided. Therefore, participation awareness is needed from the relevant Government and private institution to keep the data/information available in every section.

In this opportunity, we sincerely appreciate the local Government of Singkawang Municipality and all of the participants for the cooperative effort to help completing this publication. Critics and suggestions are welcome for the improvement of the next publications.

Singkawang, February 2022
Chief Statistician of
Singkawang Municipality

SUMINAR KRISTIANI, S.E.

DAFTAR ISI / CONTENTS

	Halaman Page
Peta Wilayah Kota Singkawang/ <i>Map of Singkawang Municipality</i>	v
Foto Kepala BPS Kota Singkawang/ <i>Head of BPS-Statistics of Singkawang Municipality</i>	vii
Kata Pengantar/ <i>Preface</i>	ix
Daftar Isi/ <i>Contents</i>	xi
Daftar Tabel/ <i>List of Tables</i>	xiii
Daftar Gambar/ <i>List of Figures</i>	lix
Penjelasan Umum/ <i>Explanatory Notes</i>	lxiii
Daftar Singkatan/ <i>List of Abbreviations</i>	lxv
Statistik Kunci/ <i>Key Statistics</i>	lxvii
1. Geografi dan Iklim/ <i>Geography and Climate</i>	1
2. Pemerintahan/ <i>Government</i>	21
3. Penduduk dan Ketenagakerjaan/ <i>Population and Employment</i>	93
4. Sosial dan Kesejahteraan Rakyat/ <i>Social and Welfare</i>	127
5. Pertanian, Kehutanan, Peternakan, dan Perikanan/ <i>Agriculture, Forestry, Livestock, and Fishery</i>	287
6. Pertambangan dan Energi/ <i>Mining and Energy</i>	373
7. Pariwisata/ <i>Tourism</i>	389
8. Transportasi dan Komunikasi/ <i>Transportation and Communication</i>	413
9. Perbankan, Koperasi dan Harga-Harga/ <i>Banking, Cooperative, and Prices</i>	445
10. Pengeluaran Penduduk/ <i>Population Expenditure</i>	493
11. Perdagangan/ <i>Trade</i>	515
12. Sistem Neraca Regional/ <i>System of Regional Accounts</i>	541
13. Perbandingan Kabupaten/Kota/ <i>Regency/Municipal Comparison</i>	559

DAFTAR TABEL/LIST OF TABLES

Halaman
Page

1.	GEOGRAFI DAN IKLIM/GEOGRAPHY AND CLIMATE	
1.1	KEADAAN GEOGRAFI	
	GEOGRAPHY CONDITION	
1.1.1	Luas Daerah dan Jumlah Pulau Menurut Kecamatan di Kota Singkawang, 2021 <i>Total Area and Number of Islands by Subdistrict in Singkawang Municipality, 2021</i>	8
1.1.2	Tinggi Wilayah dan Jarak ke Ibukota Kota Menurut Kecamatan di Kota Singkawang, 2021 <i>Altitude and Distance to the Capital of Municipality by Subdistrict in Singkawang Municipality, 2021</i>	10
1.1.3	Batas Administrasi Kota Singkawang Menurut Kecamatan, 2021 <i>Administration Borders of Singkawang Municipality by Subdistrict, 2021</i>	11
1.1.4	Letak Geografi Kota Singkawang Menurut Garis Lintang dan Bujur, 2021 <i>Geographical Location of Singkawang Municipality by Latitude and Longitude, 2021</i>	12
1.1.5	Luas Wilayah Kota Singkawang Menurut Jenis Tanah, 2021 <i>Total Area of Singkawang Municipality by Type of Soil, 2021</i>	13
1.1.6	Luas Wilayah Kota Singkawang Menurut Jenis Wilayah, 2021 <i>Total Area of Singkawang Municipality by Type of Region, 2021</i>	14
1.1.7	Luas Wilayah Kota Singkawang Menurut Tergenang dan Tidak Tergenang, 2021 <i>Total Area of Singkawang Municipality by Flooding and Unflooding, 2021</i>	15
1.1.8	Luas Wilayah Kota Singkawang Menurut Tekstur Tanah, 2021 <i>Total Area of Singkawang Municipality by Type of Soiled Texture, 2021</i>	16

1.1.9	Luas Wilayah Kota Singkawang Menurut Kelas Lereng, 2021 <i>Total Area of Singkawang Municipality by Hillside Level, 2021</i>	17
1.2	KEADAAN IKLIM CLIMATE CONDITION	
1.2.1	Pengamatan Unsur Iklim Menurut Bulan di Stasiun BMKG di Kota Singkawang, 2021	
	<i>Observation of Climate Elements by Months at the Meteorology, Climatology, and Geophysics Agency Station in Singkawang Municipality, 2021</i>	18
2.	PEMERINTAHAN/GOVERNMENT	
2.1	WILAYAH ADMINISTRATIF ADMINISTRATIVE AREA	
2.1.1	Jumlah Desa ¹ /Kelurahan Menurut Kecamatan di Kota Singkawang, 2017 - 2021 <i>Number of Villages¹/Kelurahan by Subdistrict in Singkawang Municipality, 2017 - 2021</i>	35
2.1.2	Nama-Nama Walikota yang Pernah / Masih Menjabat di Kota Singkawang <i>Names of Last and Current Mayor in Singkawang Municipality</i>	36
2.1.3	Banyaknya RT dan RW Menurut Kecamatan di Kota Singkawang, 2021 <i>Number of RT and RW by Subdistrict in Singkawang Municipality, 2021</i>	37
2.2	DEWAN PERWAKILAN RAKYAT DAERAH REGIONAL HOUSE OF REPRESENTATIVE	
2.2.1	Jumlah Anggota Dewan Perwakilan Rakyat Daerah Menurut Partai Politik dan Jenis Kelamin di Kota Singkawang, Periode 2019-2024 <i>Number of Regional House of Representative's Members by Political Parties and Sex In Singkawang Municipality, 2019 - 2024 Period</i>	38

2.2.2	Nama-Nama Ketua DPRD Yang Pernah/Masih Menjabat di Kota Singkawang <i>Names of Last and Current Chairman of Parliament in Singkawang Municipality</i>	39
2.2.3	Nama-Nama Pimpinan DPRD, FRAKSI DAN KOMISI DPRD Kota Singkawang, Periode 2019 - 2024 <i>Names of Parliament, Fraction, and Committee Leaders at Singkawang Municipality Assembly, 2019 – 2024</i>	40
2.2.4	Banyaknya Anggota DPRD Kota Singkawang Menurut Fraksi dan Pendidikan yang Ditamatkan, Periode 2019-2024 <i>Number of Singkawang Mayors Assembly Member by Fraction and Education Attainment, 2019 - 2024 Period</i>	42
2.2.5	Banyaknya Produk DPRD Kota Singkawang Menurut Jenis, 2016 - 2021 <i>Number of DPRD Product by Type of Product, 2016 – 2021</i>	43

2.3 SUMBER DAYA MANUSIA

HUMAN RESOURCES

2.3.1	Jumlah Pegawai Negeri Sipil Menurut Jabatan dan Jenis Kelamin di Kota Singkawang, Desember 2020 dan Desember 2021 <i>Number of Civil Servants by Occupation and Sex in Singkawang Municipality, December 2020 and December 2021</i>	44
2.3.2	Jumlah Pegawai Negeri Sipil Menurut Tingkat Pendidikan dan Jenis Kelamin di Kota Singkawang, 2020 dan 2021 <i>Number of Civil Servants by Education and Gender in Singkawang Municipality, 2020 and 2021</i>	45
2.3.3	Jumlah Pegawai Negeri Sipil Menurut Tingkat Kepangkatan dan Jenis Kelamin, 2020 dan 2021 <i>Number of Civil Servants by Hierarchy and Gender, 2020 and 2021</i>	46
2.3.4	Jumlah Pegawai Negeri Sipil Menurut Kecamatan dan Jenis Kelamin di Kota Singkawang, 2021 <i>Number of Civil Servants by Subdistrict and Gender in Singkawang Municipality, 2021</i>	47

2.3.5	Banyaknya Pegawai Negeri Sipil di Kota Singkawang Menurut Instansi dan Golongan, 2021 <i>Number of Civil Servant in Singkawang Municipality by Institution and Classification, 2021</i>	48
2.3.6	Banyaknya Pegawai Negeri Sipil di Kota Singkawang Menurut Instansi dan Tingkat Pendidikan, 2021 <i>Number of Civil Servant in Singkawang Municipality by Institution and Educational Attainment, 2021</i>	52
2.3.7	Banyaknya Pegawai Negeri Sipil di Kota Singkawang Menurut Instansi Dan Jenis Kelamin, 2021 <i>Number of Civil Servant in Singkawang Municipality by Institution and Gender, 2021</i>	57
2.3.8	Banyaknya Pegawai Negeri Sipil Instansi Vertikal di Kota Singkawang Menurut Instansi dan Golongan, 2021 <i>Number of Civil Servant Vertical's Institution in Singkawang Municipality by Institution and Classification, 2021</i>	61
2.3.9	Banyaknya Pegawai Negeri Sipil Instansi Vertikal di Kota Singkawang Menurut Instansi dan Pendidikan, 2021 <i>Number of Civil Servant Vertical's Institution in Singkawang Municipality by Institution and Educational Attainment, 2021</i>	62
2.3.10	Banyaknya Pegawai Negeri Sipil Instansi Vertikal di Kota Singkawang Menurut Instansi dan Jenis Kelamin, 2021 <i>Number of Civil Servant Vertical's Institution in Singkawang Municipality by Institution and Sex, 2021</i>	63
2.3.11	Banyaknya Anggota TNI di Kota Singkawang Menurut Pendidikan, 2021 <i>Number of Indonesian Army in Singkawang Municipality by Education, 2021</i>	64
2.3.12	Banyaknya Anggota TNI di Kota Singkawang Menurut Jenis Kelamin, 2021 <i>Number of Indonesian Army in Singkawang Municipality by Type of Gender, 2021</i>	65

2.3.13	Banyaknya Anggota Polri di Kota Singkawang Menurut Jenis Kelamin, 2021 <i>Number of Police in Singkawang Municipality by Type of Gender, 2021</i>	66
2.3.14	Banyaknya PNS POLRI di Kota Singkawang Menurut Jenis Kelamin, 2021 <i>Number of Civil Servant in Police Office in Singkawang Municipality by Gender, 2021</i>	67
2.3.15	Banyaknya Pegawai BUMN dan Bank di Kota Singkawang Menurut Instansi dan Jenis Kelamin, 2021 <i>Number of BUMN and Bank Employees in Singkawang Municipality by Institution and Gender, 2021</i>	68
2.3.16	Banyaknya Pegawai BUMN dan Bank di Kota Singkawang Menurut Instansi dan Tk. Pendidikan, 2021 <i>Number of BUMN and Bank Employees in Singkawang Municipality by Institution and Educational Attainment, 2021</i>	69

2.4 KEUANGAN PEMERINTAH GOVERNMENT FINANCE

2.4.1	Realisasi Pendapatan Daerah Kota Singkawang Menurut Jenis Pendapatan (Juta Rupiah), 2017 - 2020 <i>Actual Singkawang Municipality Government Revenues by Kind of Revenues (Million Rupiahs), 2017 - 2020</i>	70
2.4.2	Realisasi Belanja Pemerintah Kota Singkawang Menurut Jenis Belanja (Juta Rupiah), 2017 - 2020 <i>Actual Singkawang Municipality Government Expenditures by Kind of Expenditures (Million Rupiahs), 2017 - 2020</i>	72
2.4.3	Realisasi Penerimaan Pajak Daerah Menurut Jenisnya di Kota Singkawang (Juta Rupiah), 2021 <i>Actual Taxes Region by Kind of Revenue in Singkawang Municipality (Million Rupiahs), 2021</i>	74
2.4.4	Realisasi Penerimaan Retribusi Daerah Menurut Jenisnya di Kota Singkawang (Juta Rupiah), 2021 <i>Actual Region Retribution by Kind of Revenue in Singkawang Municipality (Million Rupiahs), 2021</i>	75

2.5 PEMILIHAN UMUM
GENERAL ELECTION

2.5.1 Jumlah Pemilih dan Tempat Pemungutan Suara Pemilu Legislatif Tahun 2019 Diperinci Menurut Kecamatan
Number of Elector and Voting Place of Legislative General Election 2019 by Subdistrict in Singkawang Municipality..... 76

2.5.2 Jumlah Suara Sah yang Diperoleh Organisasi Peserta Pemilu Legislatif Diperinci Menurut Kecamatan di Kota Singkawang, 2019
Number of Valid Vote in Legislative General Election Participant by Subdistrict in Singkawang Municipality, 2019..... 77

2.5.3 Jumlah Pemilih dan Tempat Pemungutan Suara Pemilu Presiden dan Wakil Presiden Diperinci Menurut Kecamatan, 2019
Number of Elector and Voting Place and Elector President and Vice President by Subdistrict, 2019..... 78

2.5.4 Jumlah Suara Sah dan Tidak Sah Pemilu Presiden dan Wakil Presiden Diperinci Menurut Kecamatan, 2019
Number of Valid Vote and Invalid Vote of Elector President and Vice President by Subdistrict, 2019..... 79

2.5.5 Jumlah Suara yang Diperoleh Peserta Pemilu Presiden dan Wakil Presiden Diperinci Menurut Pasangan Calon, 2019
Number of Vote in President General Election Obtained by Candidate Couple, 2019..... 80

2.5.6 Jumlah Pemilih dan Tempat Pemungutan Suara Pemilu Gubernur dan Wakil Gubernur Kalimantan Barat Diperinci Menurut Kecamatan, 2018
Number of Elector and Voting Place Governor and Vice Governor General Election Kalimantan Barat by Subdistrict, 2018..... 81

2.5.7 Jumlah Suara Sah dan Tidak Sah Pemilu Gubernur dan Wakil Gubernur Kalimantan Barat Diperinci Menurut Kecamatan, 2018
Number of Valid Vote and Invalid Vote Governor and Vice Governor General Election Kalimantan Barat by Subdistrict, 2018..... 82

2.5.8	Jumlah Suara yang Diperoleh Peserta Pemilu Gubernur dan Wakil Gubernur Kalimantan Barat Diperinci Menurut Pasangan Calon, 2018 <i>Number of Vote in Governor and Vice Governor General Election Kalimantan Barat by Candidate Couple, 2018.....</i>	83
2.5.9	Jumlah Pemilih dan Tempat Pemungutan Suara Pemilu Walikota dan Wakil Walikota Kota Singkawang Diperinci Menurut Kecamatan, 2017 <i>Number of Elector and Voting Place The Mayor and Vice Mayor General Election of Singkawang Municipality by Subdistrict, 2017.....</i>	84
2.5.10	Jumlah Surat Suara Sah dan Tidak Sah Pemilu Walikota dan Wakil Walikota Kota Singkawang Diperinci Menurut Kecamatan, 2017 <i>Number of Valid Vote and Invalid Vote The Mayor and Vice Mayor General Election of Singkawang Municipality by Subdistrict, 2017.....</i>	85
2.5.11	Jumlah Surat yang Diperoleh Peserta Pemilu Walikota dan Wakil Walikota Kota Singkawang Diperinci Menurut Pasangan Calon, 2017 <i>Number of Vote Obtained by The Mayor and Vice Mayor General Election of Singkawang by Candidate Couple, 2017.....</i>	86
2.6	JAMINAN KESEHATAN NASIONAL NATIONAL HEALTH INSURANCE	
2.6.1	Jumlah Peserta JKN - KIS di Kota Singkawang Menurut Jenis Kepesertaan, 2021 <i>Members of Social Health Insurance (JKN-KIS) by Groups in Singkawang Municipality, 2021</i>	87
2.6.2	Jumlah Peserta JKN - KIS di Kota Singkawang Menurut Kapitasi, 2021 <i>Members of Social Health Insurance (JKN-KIS) by Capitation in Singkawang Municipality, 2021</i>	89

2.7 PENCATATAN SIPIL

CIVIL REGISTRATION

- 2.7.1 Banyaknya Akta Kelahiran yang Dikeluarkan di Kota Singkawang, 2017-2021
Number of Birth Certificates Issued in Singkawang Municipality, 2017-2021..... 90
- 2.7.2 Realisasi Perkembangan Akta Menurut Jenisnya di Kota Singkawang, 2017-2021
Realization of Certificates by Type of Certificates in Singkawang Municipality, 2017-2021..... 91

3. PENDUDUK DAN KETENAGAKERJAAN/ POPULATION AND EMPLOYMENT

3.1 PENDUDUK

POPULATION

- 3.1.1 Penduduk, Laju Pertumbuhan Penduduk, Distribusi Persentase Penduduk, Kepadatan Penduduk, Rasio Jenis Kelamin Penduduk Menurut Kecamatan di Kota Singkawang, 2021
Population, Population Growth Rate, Percentage Distribution of Population, Population Density, and Population Sex Ratio by Subdistrict in Singkawang Municipality, 2021..... 106
- 3.1.2 Jumlah Penduduk Menurut Kelompok Umur dan Jenis Kelamin di Kota Singkawang, 2021
Population by Age Groups and Gender in Singkawang Municipality, 2021..... 109
- 3.1.3 Jumlah Penduduk Menurut Jenis Kelamin dan Kecamatan Kota di Singkawang, 2021
Population by Gender and Subdistrict in Singkawang Municipality, 2021..... 110

**3.2 KETENAGAKERJAAN
EMPLOYMENT**

3.2.1 Jumlah Penduduk Berumur 15 Tahun ke Atas Menurut Jenis Kegiatan Selama Seminggu yang Lalu dan Jenis Kelamin di Kota Singkawang, 2021
Population Aged 15 Years of Age and Over by Type of Activity During The Previous Week and Sex in Singkawang Municipality, 2021 111

3.2.2 Penduduk Berumur 15 Tahun ke Atas Menurut Pendidikan Tertinggi yang Ditamatkan dan Jenis Kegiatan Selama Seminggu yang Lalu di Kota Singkawang, 2021
Population Aged 15 Years of Age and Over by Educational Attainment and Type of Activity During The Previous Week in Singkawang Municipality, 2021 112

3.2.3 Penduduk Berumur 15 Tahun ke Atas yang Bekerja Selama Seminggu yang Lalu Menurut Status Pekerjaan Utama dan Jenis Kelamin di Kota Singkawang, 2021
Population 15 Years of Age and Over Who Worked During The Previous Week by Main Employment Status and Sex in Singkawang Municipality, 2021 114

3.2.4 Penduduk Berumur 10 Tahun ke Atas Menurut Golongan Umur dan Jenis Kelamin, 2021
Population 10 Years of Age and Over by Age Group and Type of Sex in Singkawang Municipality, 2021 115

3.2.5 Penduduk Berumur 15 Tahun ke Atas yang Bekerja Selama Seminggu yang Lalu Menurut Kelompok Umur dan Jenis Kelamin di Kota Singkawang, 2021
Population 15 Years of Age and Over Who Worked During The Previous Week by Age Group and Sex in Singkawang Municipality, 2021 116

3.2.6 Penduduk Berumur 15 Tahun ke Atas Bekerja Selama Seminggu yang Lalu Menurut Lapangan Usaha Utama dan Jenis Kelamin di Kota Singkawang, 2021
Population 15 Years of Age and Over Who Worked During The Previous Week by Main Industry and Sex in Singkawang Municipality, 2021 117

3.2.7	Penduduk Berumur 15 Tahun ke Atas yang Bekerja Selama Seminggu yang Lalu Menurut Pendidikan Tertinggi yang Ditamatkan dan Jenis Kelamin di Kota Singkawang, 2021 <i>Population 15 Years of Age and Over Who Worked During The Previous Week by Educational Attainment and Type of Sex in Singkawang Municipality, 2021</i>	118
3.2.8	Penduduk Berumur 15 Tahun ke Atas yang Bekerja Selama Seminggu yang Lalu Menurut Jumlah Jam Kerja Seluruhnya dan Jenis Kelamin di Kota Singkawang, 2021 <i>Population 15 Years of Age and Over Who Worked During The Previous Week by Total Working Hours and Sex in Singkawang Municipality, 2021</i>	119
3.2.9	Penduduk Berumur 15 Tahun ke Atas yang Bekerja Selama Seminggu yang Lalu Menurut Jumlah Jam Kerja Pada Pekerjaan Utama dan Jenis Kelamin di Kota Singkawang, 2021 <i>Population 15 Years of Age and Over Who Worked During The Previous Week by Working Hours on Main Industry and Sex in Singkawang Municipality, 2021</i>	120
3.2.10	Situasi Pencari Kerja Melalui Dinas Perindustrian, Perdagangan, Koperasi dan Tenaga Kerja Menurut Tingkat Pendidikan di Kota Singkawang, 2021 <i>Condition of Job Seeker at Industry, Trade, Cooperation and Manpower by Education Attainment In Singkawang Municipality, 2021</i>	121
3.2.11	Ketentuan Upah Minimum yang Berlaku di Kota Singkawang Menurut Lapangan Usaha (Rupiah), 2017 - 2021 <i>Minimum Wages Regulation at Current Year by Main Industry in Singkawang Municipality (Rupiahs), 2017 - 2021</i>	122
3.2.12	Banyaknya Peserta Pelatihan di LKK UKM Kota Singkawang Menurut Jenis Pelatihan, 2021 <i>Number of Training Participant in LKK UKM Singkawang Municipality by Type of Training, 2021</i>	123

3.2.13	Banyaknya Lulusan Peserta Pelatihan di LKK UKM Singkawang Menurut Jenis Pelatihan, 2021 <i>Number of Training Participant Graduate in LKK UKM Singkawang Municipality by Type of Training, 2021</i>	124
3.2.14	Rata-Rata Kebutuhan Hidup Layak Pekerja (KHL) di Kota Singkawang (Rupiah), 2017 - 2021 <i>Average of Average Minimum Life Requirement in Singkawang Municipality (Rupiahs), 2017 - 2021</i>	125
4.	SOSIAL DAN KESEJAHTERAAN RAKYAT/SOCIAL AND WELFARE	
4.1	PENDIDIKAN	
	EDUCATION	
4.1.1	Jumlah Sekolah, Guru, dan Murid Taman Kanak-Kanak (TK) di Bawah Kementerian Pendidikan dan Kebudayaan Menurut Kecamatan di Kota Singkawang, 2020/2021 dan 2021/2022 <i>Number of Schools, Teachers, and Pupils in Kindergarten Under The Ministry of Education and Culture by Subdistrict in Singkawang Municipality, 2020/2021 and 2021/2022</i>	148
4.1.2	Jumlah Sekolah, Guru, dan Murid Raudatul Athfal (RA) di Bawah Kementerian Pendidikan dan Kebudayaan Menurut Kecamatan di Kota Singkawang, 2020/2021 dan 2021/2022 <i>Number of Schools, Teachers, and Pupils in Raudatul Athfal (RA) Under The Ministry of Education and Culture by Subdistrict in Singkawang Municipality, 2020/2021 and 2021/2022</i>	151
4.1.3	Jumlah Sekolah, Guru, dan Murid Sekolah Dasar (SD) di Bawah Kementerian Pendidikan dan Kebudayaan Menurut Kecamatan di Kota Singkawang, 2020/2021 dan 2021/2022 <i>Number of Schools, Teachers, and Pupils in Primary Schools Under The Ministry of Education and Culture by Subdistrict in Singkawang Municipality, 2020/2021 and 2021/2022</i>	154

4.1.4	Jumlah Sekolah, Guru, dan Murid Madrasah Ibtidaiyah (MI) di Bawah Kementerian Agama Menurut Kecamatan di Kota Singkawang, 2020/2021 dan 2021/2022 <i>Number of Schools, Teachers, and Pupils in Madrasah Ibtidaiyah (MI) Under The Ministry of Religious Affairs by Subdistrict in Singkawang Municipality, 2020/2021 and 2021/2022</i>	157
4.1.5	Jumlah Sekolah, Guru, dan Murid Sekolah Menengah Pertama (SMP) di Bawah Kementerian Pendidikan dan Kebudayaan Menurut Kecamatan di Kota Singkawang, 2020/2021 dan 2021/2022 <i>Number of Schools, Teachers, and Pupils in Junior High Schools Under The Ministry of Education and Culture by Subdistrict in Singkawang Municipality, 2020/2021 and 2021/2022</i>	160
4.1.6	Jumlah Sekolah, Guru, dan Murid Madrasah Tsanawiyah (MTS) di Bawah Kementerian Agama Menurut Kecamatan di Kota Singkawang, 2020/2021 dan 2021/2022 <i>Number of Schools, Teachers, and Pupils in Madrasah Tsanawiyah (MTs) Under The Ministry of Religious Affairs by Subdistrict in Singkawang Municipality, 2020/2021 and 2021/2022</i>	163
4.1.7	Jumlah Sekolah, Guru, dan Murid Sekolah Menengah Atas (SMA) di Bawah Kementerian Pendidikan dan Kebudayaan Menurut Kecamatan di Kota Singkawang, 2020/2021 dan 2021/2022 <i>Number of Schools, Teachers, and Pupils in Senior High Schools Under The Ministry of Education and Culture by Subdistrict in Singkawang Municipality, 2020/2021 and 2021/2022</i>	166
4.1.8	Jumlah Sekolah, Guru, dan Murid Sekolah Kejuruan (SMK) di Bawah Kementerian Pendidikan dan Kebudayaan Menurut Kecamatan di Kota Singkawang, 2020/2021 dan 2021/2022 <i>Number of Schools, Teachers, and Pupils in Vocational High Schools Under The Ministry of Education and Culture by Subdistrict in Singkawang Municipality, 2020/2021 and 2021/2022</i>	169

4.1.9	Jumlah Sekolah, Guru, dan Murid Madrasah Aliyah (MA) di Bawah Kementerian Agama Menurut Kecamatan di Kota Singkawang, 2020/2021 dan 2021/2022	172
	<i>Number of Schools, Teachers, and Pupils in Madrasah Aliyah (MA) Under The Ministry of Religious Affairs by Subdistrict in Singkawang Municipality, 2020/2021 and 2021/2022.....</i>	
4.1.10	Jumlah Kelurahan yang Memiliki Fasilitas Sekolah Menurut Kecamatan dan Tingkat Pendidikan di Kota Singkawang, 2018-2021	175
	<i>Number of Villagesaving Educational Facilities by Subdistrict and Educational Level in Singkawang Municipality, 2018-2021.....</i>	
4.1.11	Angka Partisipasi Murni (APM) dan Angka Partisipasi Kasar (APK) Menurut Jenjang Pendidikan di Kota Singkawang, 2020 dan 2021	180
	<i>Net Participation Rates and Gross Participation Rates by Educational Level in Singkawang Municipality, 2020 and 2021.....</i>	
4.1.12	Persentase Penduduk Berumur 15 Tahun ke Atas yang Melek Huruf Menurut Kelompok Umur di Kota Singkawang, 2020 dan 2021	181
	<i>Percentage of Literate People Aged 15 Years and Over by Age Group in Singkawang Municipality, 2020 and 2021</i>	
4.1.13	Jumlah Sekolah di Bawah Kementerian Pendidikan dan Kebudayaan Menurut Tingkat Pendidikan dan Kecamatan di Kota Singkawang, 2021	182
	<i>Number of Schools Under the Ministry of Education and Culture by Education and Subdistrict Level in Singkawang Municipality, 2021</i>	
4.1.14	Banyaknya Sekolah Madrasah Menurut Tingkat Pendidikan dan Kecamatan di Kota Singkawang, 2021	184
	<i>Number of Islamic School by Educational Attainment and Subdistrict in Singkawang Municipality, 2021</i>	
4.1.15	Jumlah Murid SD Umur 7-12 Tahun, Murid SMP 13-15 Tahun, Murid SLTA/SMK 16-18 Tahun Menurut Kecamatan di Kota Singkawang, 2021	185
	<i>Number of Elementary Student 7-12 Years of Age, Secondary Student 13-15 Years of Age, High School Student 16-18 Years of Age by Subdistrict In Singkawang Municipality, 2021</i>	

4.1.16	Jumlah Rombongan Belajar Menurut Tingkat Pendidikan, Menurut Kecamatan di Kota Singkawang, 2021 <i>Number of Students Group by Educational Attainment by Subdistrict In Singkawang, 2021</i>	186
4.1.17	Jumlah Kelas Menurut Tingkat Pendidikan Menurut Kecamatan di Kota Singkawang, 2021 <i>Number of Class Room by Educational Attainment by Subdistrict in Singkawang Municipality, 2021</i>	187
4.1.18	Jumlah Lulusan SD yang Melanjutkan ke SMP Menurut Kecamatan di Kota Singkawang, 2021 <i>Number of Primary School Graduated Who Continued to Junior High School by Subdistrict in Singkawang Municipality, 2021</i>	188
4.1.19	Jumlah Lulusan SMP yang Melanjutkan ke SMA Menurut Kecamatan di Kota Singkawang, 2021 <i>Number of Junior High School Graduated Who Continued to Senior High School by Subdistrict in Singkawang Municipality, 2021</i>	189
4.1.20	Persentase Penduduk Usia 7-24 Tahun Menurut Jenis Kelamin, Kelompok Umur Sekolah, dan Partisipasi Sekolah di Kota Singkawang, 2021 <i>Percentage of Population Aged 7-24 Years by Sex, Age Group, and School Participation in Singkawang Municipality, 2021</i>	190
4.1.21	Jumlah Mahasiswa dan Tenaga Edukatif pada Perguruan Tinggi di Kota Singkawang, 2021 <i>Number of Students and Public University Lecturers at Universities in Singkawang Municipality, 2021</i>	191
4.1.22	Jumlah Peserta Ujian Negara dan Lulusan pada Perguruan Tinggi di Kota Singkawang, 2021 <i>Number of State Exam Participants and Graduates at Universities in Singkawang Municipality, 2021</i>	192

4.2 KESEHATAN

HEALTH

- 4.2.1 Jumlah Kelurahan yang Memiliki Sarana Kesehatan Menurut Kecamatan di Kota Singkawang, 2019-2021
Number of Villages Having Health Facilities by Subdistrict in Singkawang Municipality, 2019-2021 193
- 4.2.2 Jumlah Tenaga Kesehatan Menurut Kecamatan di Kota Singkawang, 2021
Number of Health Personnel by Subdistrict in Singkawang Municipality, 2021 199
- 4.2.3 Jumlah Rumah Sakit Umum, Rumah Sakit Khusus, Puskesmas, Klinik Pratama, dan Posyandu Menurut Kecamatan di Kota Singkawang, 2020 dan 2021
Number of General Hospital, Specialized Hospital, Public Health Center, Primary Clinic, and Integrated Health Post by Subdistrict in Singkawang Municipality, 2020 and 2021 201
- 4.2.4 Persentase Penduduk yang Mempunyai Keluhan Kesehatan Selama Sebulan Terakhir Menurut Kecamatan, 2017 - 2021
Percentage of People Who Had Health Complaint During a Month Prior to The Survey by Subdistrict, 2017 - 2021 203
- 4.2.5 Banyaknya Rumah Sakit dan Tempat Tidur Menurut Kecamatan di Kota Singkawang, 2021
Number of Hospital and Beds by Subdistrict in Singkawang Municipality, 2021 204
- 4.2.6 Banyaknya Dokter Menurut Spesialis di Kota Singkawang, 2017-2021
Number of Doctor by Specialization in Singkawang Municipality, 2017-2021 205
- 4.2.7 Banyaknya Tenaga Kesehatan di Puskesmas Kota Singkawang, 2021
Number of Health Personnel to Public Health Center in Singkawang Municipality, 2021 206

4.2.8	Banyaknya Pasien Rawat Inap di Rumah Sakit Umum Daerah Dr. Abdul Azis Kota Singkawang, 2021 <i>Number of Medical Patient in dr. Abdul Azis Regional Hospital of Singkawang Municipality, 2021</i>	207
4.2.9	Banyaknya Pasien Rawat Inap di Rumah Sakit di Kota Singkawang, 2021 <i>Number of Medical Patient in Hospitals of Singkawang Municipality, 2021</i>	208
4.2.10	Banyaknya Pasien Rawat Jalan di Rumah Sakit Umum Daerah DR. Abdul Aziz Kota Singkawang, 2021 <i>Number of Medical Patient in dr Abdul Aziz Hospitals of Singkawang Municipality, 2021</i>	209
4.2.11	Banyaknya Pasien Rawat Jalan di Rumah Sakit di Kota Singkawang, 2021 <i>Number of Medical Patient in Hospitals of Singkawang Municipality, 2021</i>	212
4.2.12	Banyaknya Tenaga Kesehatan di Rumah Kota Singkawang, 2021 <i>Number of Health Personnel at Hospital of Singkawang Municipality, 2021</i>	214
4.2.13	Banyaknya Pedagang dan Industri Farmasi Menurut Kecamatan di Kota Singkawang, 2021 <i>Number of Seller and Pharmaceutical Industry by Subdistrict in Singkawang Municipality, 2021</i>	215
4.2.14	Realisasi Kegiatan Imunisasi Menurut Jenisnya Menurut Kecamatan di Kota Singkawang, 2021 <i>Realization of Immunization Activity by Type by Sudistrict in Singkawang Municipality, 2021</i>	216
4.2.15	Banyaknya Kelahiran dengan Bedah Caesar di Kota Singkawang, 2021 <i>Number of Birth with Caesarean Section in Singkawang Municipality, 2021</i>	217

4.2.16	Jumlah Puskesmas dengan Pelayanan Kespro Menurut Kecamatan di Kota Singkawang, 2021 <i>Number of Public Health Center With Reproduction Health Service by Subdistrict in Singkawang Municipality, 2021</i>	218
4.2.17	Persentase Perempuan Pernah Kawin Berumur 15-49 Tahun yang Melahirkan Anak Lahir Hidup (ALH) Menurut Penolong Proses Kelahiran di Kota Singkawang, 2010-2021 <i>Percentage of Ever Married Women Aged 15-49 Years Who gave birth to Children Ever Born by Birth Attendant in Singkawang Municipality, 2010-2021</i>	219
4.2.18	Persentase Jumlah Kasus 10 Penyakit Terbanyak di Kota Singkawang, 2017-2021 <i>Percentage Number of Cases of the 10 Most Occured Diseases in Singkawang Municipality, 2017-2021</i>	220
4.2.19	Persentase Balita yang mengalami Gizi Buruk Menurut Kecamatan di Kota Singkawang, 2017-2021 <i>Percentage of Children Under Five Years Suffering from Severe Malnutrition by Subdistrict in Singkawang Municipality, 2017-2021</i>	221
4.2.20	Jumlah Bayi Lahir, Bayi Berat Badan Lahir Rendah (BBLR), BBLR Dirujuk, dan Bergizi Buruk Menurut Kecamatan di Kota Singkawang, 2021 <i>Number of Births, Babies with Low Birth Weights (LBW), Treated LBW, and Malnutrition Cases by Subdistrict in Singkawang Municipality, 2021</i>	222
4.2.21	Jumlah Ibu Hamil, Melakukan Kunjungan K1, dan K4, Kurang Energi Kronis (KEK) dan Mendapat Tablet Zat Besi (FE) Menurut Kecamatan di Kota Singkawang, 2021 <i>Number of Pregnant Women, Those with One Visit and Four Visits of Antenatal Care, Chronic Energy Deficiency (CED), and Receiving Iron Supplement by Subdistrict in Singkawang Municipality, 2021</i>	223
4.2.22	Jumlah Kelahiran dan Kematian Bayi yang dilaporkan Menurut Kecamatan di Kota Singkawang, 2021 <i>Number of Reported Infant Birth and Infant Death by Subdistrict in Singkawang Municipality, 2021</i>	224

4.2.23	Jumlah Kematian Ibu Maternal yang dilaporkan Menurut Kecamatan di Kota Singkawang, 2021 <i>Number Of Reported Maternal Mortality by Subdistrict in Singkawang Municipality, 2021</i>	225
4.2.24	Jumlah Kasus HIV/AIDS, IMS, DBD, DIARE, TB, dan Malaria Menurut Kecamatan di Kota Singkawang, 2021 <i>Number of Cases of HIV/AIDS, Sexually Transmitted Infection, Dengue Fever, Diarrhea, Tuberculosis (TB) and Malaria by Subdistrict in Singkawang Municipality, 2021</i>	226
4.2.25	Banyaknya Sarana Pelayanan KB Nasional Menurut Kecamatan di Kota Singkawang, 2021 <i>Number of Family Planning Services Facility by Subdistrict in Singkawang Municipality, 2021</i>	227
4.2.26	Kelompok Institut Masyarakat Perkotaan (IMP) dan Ketahanan Keluarga Menurut Kecamatan di Kota Singkawang, 2021 <i>Urban Communities Institution Group and Family Resilience by Subdistrict In Singkawang Municipality, 2021</i>	228
4.2.27	Realisasi Pencapaian Akseptor KB Baru Menurut Jenis Kontrasepsi dan Kecamatan di Kota Singkawang, 2021 <i>Realization of Current FP Acceptor by Contraceptive and Subdistrict In Singkawang Municipality, 2021</i>	229
4.2.28	Realisasi Pencapaian Akseptor KB Aktif Menurut Jenis Kontrasepsi dan Kecamatan di Kota Singkawang, 2021 <i>Realization of Active FP Acceptor by Contraceptive and Subdistrict In Singkawang Municipality, 2021</i>	230
4.2.29	Perbandingan Peserta KB Aktif Terhadap Pasangan Usia Subur Menurut Kecamatan di Kota Singkawang, 2021 <i>Ratio of Fertile Married Couple (FMC) and Active FP by Subdistrict In Singkawang Municipality, 2021</i>	231

4.3 AGAMA DAN SOSIAL LAINNYA

RELIGION AND OTHER SOCIAL AFFAIRS

4.3.1	Jumlah Penduduk Menurut Kecamatan dan Agama yang Dianut di Kota Singkawang, 2021 <i>Population by Subdistrict and Religion in Singkawang Municipality, 2021</i>	232
4.3.2	Jumlah Tempat Peribadatan Menurut Kecamatan dan Agama di Kota Singkawang, 2021 <i>Number of Places of Worship by Subdistrict and Religion in Singkawang Municipality, 2021</i>	233
4.3.3	Jumlah Kelurahan yang Mengalami Bencana Alam Menurut Kecamatan di Kota Singkawang, 2019-2021 <i>Number of Kelurahan that Had Natural Disaster by Subdistrict in Singkawang Municipality, 2019-2021</i>	235
4.3.4	Jumlah Penyuluh Agama di Kota Singkawang, 2021 <i>Number of Religious Counselor in Singkawang Municipality, 2021</i>	237
4.3.5	Banyaknya Nikah, Talak, Cerai, dan Rujuk Menurut Kecamatan di Kota Singkawang, 2021 <i>Number of Marriage, Separate, Divorce, and Reconciliation by Subdistrict in Singkawang Municipality, 2021</i>	238
4.3.6	Banyaknya Surat Nikah yang Dikeluarkan Menurut Kecamatan di Kota Singkawang, 2021 <i>Number of Marriage Licenses Issued by Subdistrict in Singkawang Municipality, 2021</i>	239
4.3.7	Banyaknya Perceraian di Kota Singkawang, 2021 <i>Number of Divorce in Singkawang Municipality, 2021</i>	240
4.3.8	Banyaknya Penyebab Perceraian di Kota Singkawang, 2021 <i>Number of Divorce Causal in Singkawang Municipality, 2021</i>	241
4.3.9	Penerimaan Zakat Menurut Jenisnya dan Kecamatan di Kota Singkawang, 2021 <i>The Acceptance of Zakat by Type of Zakat by Subdistrict in Singkawang Municipality, 2021</i>	242

4.3.10	Penyalur Zakat Menurut Kecamatan di Kota Singkawang, 2021 <i>Distribution of Zakat by Subdistrict in Singkawang Municipality, 2021</i>	243
4.3.11	Banyaknya Jamaah Haji Menurut Jenis Kelamin dan Kecamatan di Kota Singkawang, 2021 <i>Number of Muslim Pilgrims by Sex and Subdistrict in Singkawang Municipality, 2021</i>	244
4.3.12	Banyaknya Daftar Sidang yang Diterima Pengadilan Agama Kota Singkawang, 2021 <i>Number of Case Accepted by Religious Court of Singkawang Municipality, 2021</i>	245
4.3.13	Banyaknya Perkara yang Diputuskan Pengadilan Agama Kota Singkawang, 2021 <i>Number of Case Closed by Religious Court of Singkawang Municipality, 2021</i>	247
4.3.14	Banyaknya Kasus, Korban Kecelakaan Lalu Lintas, dan Kerugian Materi Menurut Kecamatan di Wilayah Polres Kota Singkawang, 2021 <i>Number of Cases, Traffic Accident Casualty, and Material Lost by Subdistrict in Singkawang Municipality, 2021</i>	249
4.3.15	Banyaknya Pelanggaran Lalu Lintas Menurut Jenisnya di Wilayah Polres Kota Singkawang, 2021 <i>Number of Traffic Violation by Kind of Violence in Singkawang Municipality, 2021</i>	250
4.3.16	Banyaknya Kejahatan/Pelanggaran yang Dilaporkan dan Diselesaikan Polres Kota Singkawang, 2021 <i>Number of Crime Violation Which Reported and Closed by Police of Singkawang Municipality, 2021</i>	251
4.3.17	Banyaknya Narapidana Hasil Putusan Pengadilan Negeri Kota Singkawang, 2021 <i>Number of Inmates of Singkawang Municipality Court Decision by Type of Crime, 2021</i>	254

4.3.18	Banyaknya Hasil Keputusan Pengadilan Negeri Kota Singkawang Menurut Jenis Putusan, 2021 <i>Number of Singkawang Municipality Court Decision Result by Type of Decision, 2021</i>	257
4.3.19	Banyaknya Kasus Tindak Pidana Narkotika yang Diungkap Menurut Kecamatan di Wilayah Kota Singkawang, 2021 <i>Number of Cases of Narcotic Crime Revealed by Subdistrict in Singkawang Municipality, 2021</i>	258
4.3.20	Banyaknya Panti Asuhan dan Anak Asuh Menurut Jenis Kelamin dan Kecamatan di Kota Singkawang, 2021 <i>Number of Orphanage and Foster Child by Sex and Subdistrict in Singkawang Municipality, 2021</i>	259
4.3.21	Banyaknya Penderita Cacat Menurut Jenisnya dan Kecamatan di Kota Singkawang, 2021 <i>Number of Disable Person by Kind of Disability and Subdistrict in Singkawang Municipality, 2021</i>	260
4.3.22	Jumlah Penerima Bantuan (Kepala Keluarga) dan Anggaran Bantuan Sosial Pangan Menurut Kecamatan di Kota Singkawang, 2021 <i>Number of Aid Recipients (Head of Household) and Food Social Assistance Budget by Subdistrict In Singkawang Municipality, 2021</i>	261
4.3.23	Jumlah dan Daya Tampung Tempat Penampungan Sampah (TPS) Menurut Kecamatan di Kota Singkawang, 2021 <i>Number and Capacity of Garbage Dump by Subdistrict In Singkawang Municipality, 2021</i>	262
4.3.24	Jumlah Bak Penampungan Sampah (TPS) dan Volume Sampah di Kota Singkawang, 2021 <i>Number of Trash Containers and the Volume of Waste in Singkawang Municipality, 2021</i>	263
4.3.25	Jumlah Kejadian Bencana Alam Menurut Kecamatan di Kota Singkawang, 2021 <i>Number of Natural Disaster Events by Subdistrict in Singkawang Municipality, 2021</i>	264

4.3.26	Jumlah Korban Manusia yang Diakibatkan Bencana Alam Menurut Kecamatan di Kota Singkawang, 2021 <i>Number of Victims Due to Natural Disaster by Subdistrict in Singkawang Municipality, 2021</i>	266
4.3.27	Jumlah Kerusakan Rumah yang Diakibatkan Bencana Alam Menurut Kecamatan di Kota Singkawang, 2021 <i>Number of Damaged Houses Due to Natural Disaster by Subdistric in Singkawang Municipality, 2021</i>	271
4.3.28	Jumlah Pasangan Usia Subur (PUS) Menurut Aktivitas Penggunaan Alat/Cara KB di Kota Singkawang, 2010-2021 <i>Number of Fertile Married Couple (FMC) by Contraceptive Usage Activity in Singkawang Municipality, 2010-2021</i>	272
4.3.29	Jumlah Balita Usia (0-5 Tahun) Menurut Penolong Kelahiran Terakhir di Kota Singkawang, 2010-2021	273
4.3.30	Paritas Gender APS Menurut Jenjang Pendidikan Dasar dan Melek Huruf di Kota Singkawang, 2010-2021 <i>Parity of Gender APS by Ladder Education Primary and Literacy Rate in Singkawang Municipality, 2010-2021</i>	274
4.3.31	Jumlah Ibu Bersalin dan Jumlah Persalinan Ditolong Oleh Tenaga Medis di Kota Singkawang, 2010-2021 <i>Number of Maternity Mom and Number of Labor Helped by Medical in Singkawang Municipality, 2010-2021</i>	275
4.3.32	Persentase Penduduk Menurut Status Hubungan Dengan Kepala Rumah Tangga dan Jenis Kelamin di Kota Singkawang, 2021 <i>Percentage of Population by Relationship With Household Head and Sex in Singkawang Municipality, 2021</i>	276
4.3.33	Persentase Penduduk Berumur 15 Tahun ke Atas Menurut Ijazah/ STTB Tertinggi yang di Miliki dan Jenis Kelamin di Kota Singkawang, 2021 <i>Percentage of Population Age 15 Years and Over by Certificate of Attainment and Sex in Singkawang Municipality, 2021</i>	277

4.3.34	Penduduk Berumur 10 Tahun ke Atas yang Pernah Kawin Menurut Umur Perkawinan Pertama di Kota Singkawang, 2021 <i>Population Ever Married 10 Years Of Age And Over By Age At First Marriage In Singkawang Municipality, 2021</i>	278
4.3.35	Penduduk Berusia 10 Tahun ke Atas yang Menurut Perkawinan dan Jenis Kelamin di Kota Singkawang, 2021 <i>Population 10 Years of Age and Over by Marital Status and Sex in Singkawang Municipality, 2021</i>	279
4.3.36	Persentase Rumah Tangga Menurut Luas Lantai di Kota Singkawang, 2017 - 2021 (m ²) <i>Percentage of Households by Floor Area in Singkawang Municipality, 2017 - 2021 (m²)</i>	280
4.3.37	Persentase Rumah Tangga Menurut Jenis Atap Terluas di Kota Singkawang, 2017 - 2021 <i>Percentage of Households by Roof Main Material in Singkawang Municipality, 2017 - 2021</i>	281
4.3.38	Persentase Rumah Tangga Menurut Jenis Dinding Terluas di Kota Singkawang, 2017 - 2021 <i>Percentage of Households by Outer Wall Main Material in Singkawang Municipality, 2017 - 2021</i>	282
4.3.39	Persentase Rumah Tangga Menurut Sumber Penerangan di Kota Singkawang, 2017 - 2021 <i>Percentage of Households by Source of Lighting in Singkawang Municipality, 2017 - 2021</i>	283
4.3.40	Persentase Rumah Tangga Menurut Sumber Air Minum di Kota Singkawang (Persen), 2017 - 2021 <i>Percentage of Households by Source of Drinking Water in Singkawang Municipality (Percentage), 2017 - 2021</i>	284

4.4 KEMISKINAN

POVERTY

- 4.4.1 Garis Kemiskinan, Jumlah, dan Persentase Penduduk Miskin di Kota Singkawang, 2010 – 2021
Poverty Line, Number, and Percentage of Poor People in Singkawang Municipality, 2010 – 2021 285
- 4.4.2 Indeks Kedalaman Kemiskinan dan Indeks Keparahan Kemiskinan di Kota Singkawang, 2010 – 2021
Poverty Gap Index and Poverty Severity Index in Singkawang Municipality, 2010 – 2021 286

5. PERTANIAN, KEHUTANAN, PETERNAKAN, DAN PERIKANAN/ AGRICULTURE, FORESTRY, LIVESTOCK, AND FISHERY

5.1 HORTIKULTURA

HORTICULTURE

- 5.1.1 Luas Panen Tanaman Sayuran Menurut Kecamatan dan Jenis Tanaman di Kota Singkawang (Ha), 2020 - 2021
Harvested Area of Vegetables by Subdistrict and Kind of Plant in Singkawang Municipality (Ha), 2020 - 2021 304
- 5.1.2 Produksi Tanaman Sayuran Menurut Kecamatan dan Jenis Tanaman di Kota Singkawang (Kuintal), 2020 - 2021
Production of Vegetables by Subdistrict and Kind of Plant in Singkawang Municipality (Quintal), 2020 - 2021 307
- 5.1.3 Luas Panen Tanaman Sayuran dan Buah-Buahan Semusim Menurut Jenis Tanaman di Kota Singkawang (ha), 2017 - 2021
Harvested Area of Seasonal Vegetables and Fruits by Kind of Plant in Singkawang Municipality (ha), 2017 - 2021 310
- 5.1.4 Produksi Tanaman Sayuran dan Buah-Buahan Semusim Menurut Jenis Tanaman di Kota Singkawang (Kuintal), 2017 - 2021
Production of Seasonal Vegetables and Fruits by Kind of Plant in Singkawang Municipality (Quintal), 2017 - 2021 311

5.1.5	Luas Panen Tanaman Biofarmaka Menurut Kecamatan dan Jenis Tanaman di Kota Singkawang (m ²), 2020 - 2021 <i>Harvested Area of Medicinal Plants by Subdistrict and Kind of Plant in Kota Singkawang (m²), 2020 - 2021</i>	312
5.1.6	Produksi Tanaman Biofarmaka Menurut Kecamatan dan Jenis Tanaman di Kota Sngkawang (Kg), 2020 - 2021 <i>Production of Medicinal Plants by Subdistrict and Kind of Plant in Singkawang Municipality (Kg), 2020 - 2021</i>	315
5.1.7	Luas Panen Tanaman Biofarmaka Menurut Jenis Tanaman di Kota Singkawang (m ²), 2017 - 2021 <i>Harvested Area of Medicinal Plants by Kind of Plant in Singkawang Municipality (m²), 2017 - 2021</i>	318
5.1.8	Produksi Tanaman Biofarmaka Menurut Jenis Tanaman di Kota Singkawang (Kg), 2017 - 2021 <i>Production of Medicinal Plants by Kind of Plant in Singkawang Municipality (Kg), 2017 - 2021</i>	319
5.1.9	Luas Panen Tanaman Hias Menurut Kecamatan dan Jenis Tanaman di Kota Singkawang (m ²), 2020 - 2021 <i>Harvested Area of Ornamental Plants by Subdistrict and Kind of Plant in Singkawang Municipality (m²), 2020 - 2021</i>	320
5.1.10	Produksi Tanaman Hias Menurut Kecamatan dan Jenis Tanaman di Kota Singkawang (Tangkai), 2020 - 2021 <i>Production of Ornamental Plants by Subdistrict and Kind of Plant in Singkawang Municipality (Stalks), 2020 - 2021</i>	322
5.1.11	Luas Panen Tanaman Hias Menurut Jenis Tanaman di Kota Singkawang (m ²), 2017 - 2021 <i>Harvested Area of Ornamental Plants by Kind of Plant in Singkawang Municipality (m²), 2017 - 2021</i>	324
5.1.12	Produksi Tanaman Hias Menurut Jenis Tanaman di Kota Singkawang (Tangkai), 2017 - 2020 <i>Production of Ornamental Plants by Kind of Plant in Singkawang Municipality (Stalks), 2017 - 2020</i>	325

5.1.13	Produksi Buah-Buahan Menurut Kecamatan dan Jenis Tanaman (Ton), 2018 - 2020 <i>Production of Annual Fruits by Subdistrict and Kind of Plant (Ton), 2018 - 2020</i>	326
5.1.14	Produksi Buah-Buahan dan Sayuran Tahunan Menurut Jenis Tanaman (Ton), 2017 - 2021 <i>Production of Annual Fruits and Vegetables by Kind of Plant (Ton), 2017 - 2021</i>	328
5.2	PERKEBUNAN	
	ESTATE CROPS	
5.2.1	Luas Areal Tanaman Perkebunan Menurut Kecamatan dan Jenis Tanaman di Kota Singkawang (Ribuan Ha), 2020 - 2021 <i>Planted Area of Estate Crops by Subdistrict and Type of Crops (Thousand Ha), 2020 - 2021</i>	329
5.2.2	Produksi Perkebunan Menurut Kecamatan dan Jenis Tanaman di Kota Singkawang (Ribuan Ton), 2020 - 2021 <i>Production of Estates by Subdistrict and Type of Crops in Singkawang Municipality (Thousand Tons), 2020 - 2021</i>	332
5.2.3	Luas Areal Tanaman Perkebunan Menurut Jenis, 2021 <i>Planted Area of Estates by Type of Crops, 2021</i>	335
5.2.4	Perkembangan Luas Tanaman Perkebunan Menurut Jenisnya (Ha), 2017 - 2021 <i>Trend of Estate Crops Area by Type of Crops (Ha), 2017 - 2021</i>	336
5.2.5	Perkembangan Produksi Tanaman Perkebunan Menurut Jenisnya (Ton), 2017 - 2021 <i>Trend of Production of Estates by Type of Crops (Tons), 2017 - 2021</i>	337
5.2.6	Luas Tanaman dan Produksi Perkebunan Menurut Jenisnya, 2021 <i>Planted Areas and Production of Estates by Type of Crops, 2021</i>	338

5.3 TANAMAN PANGAN
FOOD CROPS

5.3.1 Luas Panen, Produktivitas, dan Produksi Padi Menurut Kecamatan di Kota Singkawang, 2021
Harvested Area, Productivity, and Production of Paddy by Subdistrict in Singkawang Municipality, 2021 343

5.3.2 Produksi Padi¹ dan Beras Menurut Kecamatan di Kota Singkawang, 2021
Paddy and Rice Production¹ by Subdistrict in Singkawang Municipality, 2021..... 344

5.3.3 Produksi Jagung¹ dan Kedelai² Menurut Kecamatan di Kota Singkawang (ton), 2021
Production of Maize¹ and Soybeans² by Subdistrict in Singkawang Municipality (ton), 2021 345

5.3.4 Luas Lahan Sawah dan Tanah Kering di Kota Singkawang (Ha), 2021
Area of Wetland and Dryland in Singkawang Municipality (Ha), 2021.. 346

5.3.5 Luas Lahan Menurut Penggunaan di Kota Singkawang (Ha), 2021
Area of Wetland by Usage in Singkawang Municipality (Ha), 2021..... 347

5.3.6 Luas Lahan Sawah Menurut Jenis Pengairan di Kota Singkawang (Ha), 2021
Area of Wetland by Type of Irrigation in Singkawang Municipality (Ha), 2021..... 348

5.3.7 Luas Lahan Tegal/Kebun, Ladang/Huma, Perkebunan dan Lahan yang Sementara Tidak Diusahakan di Kota Singkawang (Ha), 2021
Area of Dry Field/Garden, Shifting Cultivation, Plantations, Land and Temporarily Unused Land in Singkawang Municipality (Ha), 2021..... 349

5.3.8 Luas Panen, Rata-Rata Produksi dan Produksi Tanaman Palawija, 2021
Harvested Area, Yield Rate and Production of Secondary Crops, 2021.. 350

5.4 PETERNAKAN
LIVESTOCK

5.4.1 Populasi Ternak Menurut Kecamatan dan Jenis Ternak (Ekor), 2021
Livestock Population by Subdistrict and Kind of Livestock (Head), 2021 353

5.4.2 Populasi Unggas Menurut Kecamatan dan Jenis Unggas (Ekor),
2021
Poultry Population by Subdistrict and Kind of Poultry (Head), 2021 354

5.4.3 Banyaknya Pemotongan Ternak Menurut Jenis Ternak (Ekor), 2021
Number of Livestock Slaughtered by Kind of Livestock (Head), 2021 355

5.4.4 Banyaknya Pemotongan Unggas Menurut Jenis Unggas (Ekor),
2021
Number of Poultry Slaughtered by Kind of Poultry (Head), 2021 356

5.4.5 Produksi Daging Ternak Menurut Kecamatan dan Jenis Ternak di
Kota Singkawang (Ton), 2020 - 2021
*Meat Production by Subdistrict and Kind of Livestock in Singkawang
Municipality (Tons), 2020 - 2021* 357

5.4.6 Produksi Daging Unggas Menurut Kecamatan dan Jenis Unggas di
Kota Singkawang (Ton), 2020 - 2021
*Meat Production by Subdistrict and Kind of Poultry in Singkawang
Municipality (Tons), 2020 - 2021* 359

5.4.7 Produksi Telur Unggas dan Susu Sapi Menurut Kecamatan di Kota
Singkawang, 2020 - 2021
*Production of Poultry Eggs and Cow Milk by Subdistrict in Singkawang
Municipality, 2020 - 2021* 360

5.5 PERIKANAN
FISHERY

5.5.1 Jumlah Rumah Tangga Perikanan Menurut Subsektor Perikanan di
Kota Singkawang, 2021
*Number of Fishing Households by Fishery Subsector in Singkawang
Municipality, 2021* 361

5.5.2 Banyaknya Alat Penangkap Ikan Menurut Jenisnya, 2021
Number of Production Unit by Type of Fishery Gear, 2021 362

5.5.3	Banyaknya Sarana Unit Penangkapan Ikan di Kota Singkawang, 2021 <i>Number of Marine Fishery In Singkawang Municipality, 2021</i>	364
5.5.4	Produksi dan Nilai Produksi Perikanan Laut di Kota Singkawang, 2021 <i>Number of Fishery Production and Production Value in Singkawang Municipality, 2021</i>	365
5.5.5	Produksi dan Nilai Produksi Perikanan Tangkap Menurut Kecamatan dan Jenis Penangkapan, 2021	367
5.5.6	Produksi dan Nilai Produksi Perikanan Perairan Umum di Kota Singkawang, 2021 <i>Number of Open Water Fishery Production and Value in Singkawang Municipality, 2021</i>	368
5.5.7	Produksi dan Nilai Produksi Perikanan Budidaya Menurut Jenis Ikan di Kota Singkawang, 2021 <i>Number of Inland Fishery Cultivation and Value by Kind of Fish In Singkawang Municipality, 2021</i>	369
5.5.8	Produksi Perikanan Laut, Perairan Umum, dan Budidaya di Kota Singkawang (Ton), 2021 <i>Number of Marine Fishery, Inland Water and Inland Cultivation Production in Singkawang Municipality (Tons), 2021</i>	370
5.5.9	Nilai Produksi Perikanan Laut, Perairan Umum, dan Budidaya Menurut Kecamatan di Kota Singkawang (Ribu Rupiah), 2021 <i>Value of Marine Fishery, Inland Water and Inland Cultivation Production by Subdistrict in Singkawang Municipality (Thousand Rupiahs), 2021</i>	371

**5.6 KEHUTANAN
FORESTRY**

5.6.1 Luas Kawasan Hutan Menurut Jenis Kawasan di Kota Singkawang (Ha), 2017 - 2021
Area of Forestry by Kinds of Forestry in Singkawang Municipality (Ha), 2017 - 2021 372

6. PERTAMBANGAN DAN ENERGI/MINING AND ENERGY

6.1 Daya Terpasang, Produksi, dan Distribusi Listrik PT. PLN (Persero) pada Cabang/Ranting PLN Menurut Kecamatan di Kota Singkawang, 2021
Installed Electricity Power, Production, and Distribution of PT. PLN (Persero) at PLN Branch by Subdistrict in Singkawang Municipality, 2021 378

6.2 Jumlah Pelanggan Listrik Menurut Kecamatan di Kota Singkawang, 2017 - 2021
Number of Electricity Customers by Subdistrict in Singkawang Municipality, 2017 - 2021 379

6.3 Jumlah Pelanggan dan Air yang Disalurkan Menurut Kecamatan di Kota Singkawang, 2021
Number of Customers and Distributed Water by Subdistrict in Singkawang Municipality, 2021 380

6.4 Banyaknya Kapasitas Produksi dan Nilai Jual Listrik Pada PLN UIW Kalbar UP3 Singkawang ULP Singkawang Kota, 2021
Number of Electric Capacity Production and Electric Sold In Kalbar District PLN Singkawang Area, 2021 381

6.5 Jumlah KWH Terjual Setiap Bulan pada PLN UIW Kalbar UP3 Singkawang ULP Singkawang Kota, 2017 - 2021
Number of Electric Sold Every Month In Kalbar District PLN Singkawang Area, 2017 - 2021 382

6.6 Banyaknya Pelanggan, Daya Terpasang, Listrik Terjual dan Nilai Penjualan Listrik PLN di Kota Singkawang, 2021
Number of Customers, Installed Capacity, Sold and Revenue of PLN Electricity in Singkawang Municipality, 2021 383

6.7	Banyaknya Pelanggan Listrik PLN Menurut Jenis Pelanggan di Kota Singkawang, 2021 <i>Number of Customers of PLN Electricity by Kinds of Customers in Singkawang Municipality, 2021</i>	384
6.8	Banyaknya Pelanggan Air Minum Menurut Jenis Pelanggan di Kota Singkawang, 2021 <i>Number of Water Customers by Type of Customers in Singkawang Municipality, 2021</i>	385
6.9	Banyaknya Konsumsi Air Minum Menurut Jenis Pelanggan (m ³) di Kota Singkawang, 2021 <i>Number of Consumption by Type of Customers (m³) in Singkawang Municipality, 2021</i>	386
6.10	Nilai Penjualan Air Minum Menurut Jenis Pelanggan di Kota Singkawang (juta rupiah) ,2021 <i>Total Revenue of Water by Type of Customers in Singkawang Municipality, (million rupiahs), 2021</i>	387
6.11	Banyaknya Pelanggan Air Minum Menurut Jenis Pelanggan di Kota Singkawang, 2021 <i>Number of water customers by type of customers in Singkawang Municipality, 2021</i>	388
7.	PARIWISATA/TOURISM	
7.1	Jumlah Rumah Makan/Restoran Menurut Kecamatan di Kota Singkawang, 2014-2021 <i>Number of Restaurant by Subdistrict in Singkawang Municipality, 2014-2021</i>	397
7.2	Tempat-Tempat Rekreasi Menurut Lokasi di Kota Singkawang, 2021 <i>Name of Tourism Place by Location in Singkawang Municipality, 2021</i>	398
7.3	Jumlah Akomodasi Hotel Menurut Kecamatan di Kota Singkawang, 2021 <i>Number of Hotels Accommodation by Subdistrict in Singkawang Municipality, 2021</i>	400

7.4	Jumlah Pengunjung ke Objek Wisata di Kota Singkawang, 2021 <i>Number of Visitors to Tourism Objects in Singkawang Municipality, 2021</i>	401
7.5	Jumlah Kunjungan Wisatawan Mancanegara dan Domestik di Kota Singkawang, 2021 <i>Number of International and Domestic Visitors in Singkawang Municipality, 2021</i>	402
7.6	Persentase Tingkat Penghuni/Pemakaian Kamar, Tempat Tidur dan Kamar Ganda (GPR) Hotel Berbintang di Kota Singkawang, 2021 <i>Percentage of Rooms, Beds Occupancy Rate and Guest per Rooms Star Hotels in Singkawang Municipality, 2021</i>	403
7.7	Persentase Tingkat Penghuni/Pemakaian Kamar, Tempat Tidur dan Kamar Ganda (GPR) Akomodasi Lainnya di Kota Singkawang, 2021 <i>Percentage of Rooms, Beds Occupancy Rate and Guest per Rooms Others Accomodation in Singkawang Municipality, 2021</i>	404
7.8	Persentase Tingkat Penghuni / Pemakaian Kamar, Tempat Tidur dan Kamar Ganda (GPR) di Kota Singkawang, 2021 <i>Percentage of Rooms, Beds Occupancy Rate and Guest per Rooms in Singkawang Municipality, 2021</i>	405
7.9	Rata-Rata Lamanya Tamu Menginap (dalam hari/ malam) Hotel Berbintang di Kota Singkawang, 2021 <i>Average Length of Stay of Guests (nights/day) at Star Hotels in Singkawang Municipality, 2021</i>	406
7.10	Rata-Rata Lamanya Tamu Menginap (dalam hari/ malam) Akomodasi Lainnya di Kota Singkawang, 2021 <i>Average Length of Stay of Guests (nights/day) at Others Accomodation in Singkawang Municipality, 2021</i>	407
7.11	Rata-Rata Lamanya Tamu Menginap (dalam hari/ malam) di Kota Singkawang, 2021 <i>Average Length of Stay of Guests (nights/day) in Singkawang Municipality, 2021</i>	408
7.12	Persentase Jumlah Tamu Asing dan Domestik, 2021 <i>Percentage of Foreign and Domestic Guests Visitation, 2021</i>	409

7.13	Jumlah Pelayanan Keimigrasian di Kota Singkawang, 2021 <i>Number of Services at Immigration Office in Singkawang Municipality, 2021</i>	410
7.14	Jumlah Pelayanan Lintas Batas yang Tercatat pada Kantor Imigrasi Kota Singkawang, 2021 <i>Number of Border Limits Services at Immigration Office in Singkawang Municipality, 2021</i>	411
7.15	Jumlah Paspor yang Diterbitkan Kantor Imigrasi Kota Singkawang, 2021 <i>Number of Passport Issued by Immigration Office in Singkawang Municipality, 2021</i>	412
8.	TRANSPORTASI DAN KOMUNIKASI/ TRANSPORTATION AND COMMUNICATION	
8.1	TRANSPORTASI TRANSPORTATION	
8.1.1	Panjang Jalan Menurut Tingkat Kewenangan Pemerintahan di Kota Singkawang (km), 2017–2021 <i>Length of Roads by Level of Government Authority in Singkawang Municipality (km), 2017–2021</i>	422
8.1.2	Panjang Jalan Menurut Jenis Permukaan di Kota Singkawang (Km), 2017 - 2021 <i>Length of Roads by Type of Surface in Singkawang Municipality (Km), 2017 - 2021</i>	423
8.1.3	Panjang Jalan Menurut Kondisi Jalan di Kota Singkawang (kilometer), 2017 - 2021 <i>Length of Roads by Conditions of Roads in Singkawang Municipality (kilometers), 2017 - 2021</i>	424
8.1.4	Panjang Jalan Menurut Status Pengawasan dan Jenis Permukaan (kilometer), 2021 <i>Length of Roadway by Responsibility Status and Type of Surface (kilometers), 2021</i>	425

8.1.5	Panjang Jalan Menurut Status Pengawasan dan Jenis Kondisi Jalan (kilometer), 2021 <i>Length of Roadway by Responsibility Status and Conditions of Roads (kilometers), 2021</i>	426
8.1.6	Banyaknya Penerbitan KIR Menurut Jenis Kendaraan di Kota Singkawang, 2021 <i>Number of Compulsary Physical Checking for Motor Vehicle by Type of Vehicle in Singkawang Municipality, 2021</i>	427
8.1.7	Banyaknya Penerbitan KIR Menurut Jenis Kendaraan di Kota Singkawang, 2021 <i>Number of Issuance of KIR by Type of Vehicle in Singkawang Municipality, 2021</i>	428
8.1.8	Jumlah Kendaraan Bermotor Berdasarkan Uji KIR Menurut Jenis Kendaraan di Kota Singkawang, 2021 <i>Number of Registered Motor Vehicles by Kind of Vehicle in Singkawang Municipality, 2021</i>	430
8.1.9	Banyaknya Pengeluaran SIM Menurut Jenisnya di Kota Singkawang, 2021 <i>Number of Driver Licence Issued by Classification in Singkawang Municipality, 2021</i>	431
8.1.10	Banyaknya Kapal Tiba/Berangkat di Kota Singkawang, 2021 <i>Number of Arrival/Departure Ship in Singkawang Municipality, 2021</i> ..	432
8.1.11	Arus Kunjungan Kapal di Pelabuhan Singkawang, 2021 <i>Number of Ship Arrival at Singkawang Harbor, 2021</i>	433
8.1.12	Bongkar/Muatan Barang di Pelabuhan Singkawang, 2021 <i>Volume of Loaded and Unloaded at Singkawang Harbor, 2021</i>	434
8.2	KOMUNIKASI	
	COMMUNICATION	
8.2.1	Jumlah Kantor Pos Pembantu Menurut Kecamatan di Kota Singkawang, 2017–2021 <i>Number of Post Offices Subsidiaries by Subdistrict in Singkawang Municipality, 2017–2021</i>	435

8.2.2	Banyaknya Pengiriman POS Menurut Jenisnya di Kota Singkawang, 2021 <i>Number of Post Delivery by Type of Mail in Singkawang Municipality, 2021</i>	436
8.2.3	Banyaknya Pengiriman POS Menurut Jenisnya di Kota Singkawang, 2021 <i>Number of Post Delivery by Type of Mail in Singkawang Municipality, 2021</i>	437
8.2.4	Banyaknya Pengiriman Paket POS dan Wesel POS di Kota Singkawang, 2021 <i>Number of Sending Post Package and Money Orders in Singkawang Municipality, 2021</i>	438
8.2.5	Banyaknya Penerimaan Paket POS dan Wesel POS di Kota Singkawang, 2021 <i>Number of Received Post Package and Money Orders in Singkawang Municipality, 2021</i>	439
8.2.6	Besarnya Nilai BEA Paket POS Wesel POS dan Hasil Penjualan Benda POS Serta Materai di Kota Singkawang (rupiah), 2021 <i>Number of Postal Money Value Orders and The Sale of Postal Stationary and Stamps in Singkawang Municipality (rupiahs), 2021</i>	440
8.2.7	Besarnya Pengiriman POS Menurut Jenisnya dan Kecamatan di Kota Singkawang, 2021 <i>Number of Post Delivery by Type of Mail and Subdistrict in Singkawang Municipality 2021</i>	441
8.2.8	Besarnya Penerimaan POS Menurut Jenisnya dan Kecamatan di Kota Singkawang, 2021 <i>Number of Receveid Post by Type of Mail and Subdistrict in Singkawang Municipality, 2021</i>	442
8.2.9	Besarnya Nilai BEA Paket POS, Wesel POS dan Hasil Penjualan Benda POS Serta Materai Menurut Kecamatan di Kota Singkawang (rupiah), 2021 <i>Number of Post Package Value Money Orders and the Sale of Postal Stationary and Stamps by Subdistrict in Singkawang Municipality (rupiahs), 2021</i>	443

9. PERBANKAN, KOPERASI, DAN HARGA-HARGA/ BANKING, COOPERATIVE, AND PRICES

9.1 KOPERASI COOPERATIVE

- 9.1.1 Jumlah Koperasi Aktif Menurut Kecamatan di Kota Singkawang, 2017–2021
Number of Active Cooperative by Subdistrict in Singkawang Municipality, 2017–2021 454
- 9.1.2 Jumlah Koperasi Menurut Jenisnya dan Kecamatan di Kota Singkawang, 2021
Number of Cooperatives by Kinds of Cooperative and Subdistric in Singkawang Municipality, 2021 455
- 9.1.3 Banyaknya Koperasi yang Mempunyai Usaha Simpan Pinjam Menurut Jenisnya dan Kecamatan di Kota Singkawang, 2021
Number of Cooperatives by Kinds of Cooperative and Subdistrict in Singkawang Municipality, 2021 456
- 9.1.4 Jumlah Koperasi Primer (Non KUD), Anggota dan Volume Usaha Menurut Kecamatan di Kota Singkawang, 2021
Number of Cooperatives (NON KUD), members and cooperative's volume by Subdistrict in Singkawang Municipality, 2021 457
- 9.1.5 Jumlah Koperasi Primer (KUD), Anggota dan Volume Usaha Menurut Kecamatan di Kota Singkawang, 2021
Number of Cooperatives (KUD), members and and cooperative's volume by Subdistrict in Singkawang Municipality, 2021 458

9.2 PERBANKAN BANKING

- 9.2.1 Posisi Dana Simpanan Rupiah dan Valuta Asing Pada Bank Umum dan BPR Menurut Jenis Simpanan di Kota Singkawang (juta rupiah), 2021
Commercial and Rural Bank's Outstanding Fund in Rupiah and Foreign Exchange by Type of Deposito at Singkawang Municipality (million rupiahs), 2021 459

9.2.2	Posisi Kredit pada Bank Umum dan BPR Menurut Sektor Ekonomi di Kota Singkawang (juta rupiah), 2021 <i>Commercial and Rural Bank's Outstanding Credits by Economics Sectors in Singkawang Municipality (million rupiahs), 2021</i>	460
9.2.3	Posisi Kredit Mikro Kecil dan Menengah pada Bank Umum dan BPR Menurut Jenis Penggunaannya di Kota Singkawang (juta rupiah), 2021 <i>Outstanding of Micro, Small, and Medium Credit of Commercial and Rural Banks by Type of Credits in Singkawang Municipality (million rupiahs), 2021</i>	464
9.2.4	Posisi Kredit Mikro Kecil dan Menengah pada Bank Umum dan BPR Menurut Sebaran Plafond Kredit di Kota Singkawang (juta rupiah), 2021 <i>Outstanding of Micro, Small, and Medium Credit of Commercial and Rural Banks by Credits Ceiling in Singkawang Municipality (million rupiahs), 2021</i>	465
9.2.5	Posisi Kredit Mikro Kecil dan Menengah Pada Bank Umum dan BPR Menurut Sektor Ekonomi di Kota Singkawang (juta rupiah), 2021 <i>Outstanding of Micro, Small, and Medium Credit of Commercial and Rural Banks by Economics Sectors in Singkawang Municipality (million rupiahs), 2021</i>	466
9.2.6	Besarnya Nilai Pinjaman dan Nilai Sisa Pinjam Yang Diberikan Perum Pegadaian di Kota Singkawang (juta rupiah), 2021 <i>Number of Loans and Unpaid Loans Distributed by Pawnshop Authority in Perum Pegadaian at Singkawang Municipality (million rupiahs), 2021</i>	470
9.2.7	Banyaknya Nasabah Menurut Lapangan Usaha Nasabah Perum Pegadaian di Kota Singkawang, 2021 <i>Number of Costumer of Pawnshop Authority by Sector in Perum Pegadaian at Singkawang Municipality, 2021</i>	471
9.2.8	Realisasi Penerimaan Pajak Bumi dan Bangunan Menurut Sektor di Kota Singkawang (ribu rupiah), 2021 <i>Realization of Property Tax by Sector in Singkawang Municipality (thousand rupiahs), 2021</i>	472

9.2.9	Realisasi Seluruh Penerimaan Pajak Menurut Bulan dan Jenis Pajak di Kota Singkawang (ribu rupiah), 2021 <i>Realization of Property Tax by Sector in Singkawang Municipality (thousand rupiahs), 2021</i>	473
-------	-------------------------------------------------------------------------------------------------------------------------------------------------------------------------------------------------------------------	-----

9.3 HARGA-HARGA PRICES

9.3.1	Indeks Harga Konsumen per Bulan Menurut Kelompok Pengeluaran (2018=100) di Kota Singkawang, 2021 <i>Consumer Price Index per Month by Expenditure Group (2018=100) in Singkawang Municipality, 2021</i>	474
9.3.2	Laju Inflasi Kota Singkawang Menurut Bulan dan Kelompok Barang (persen), 2021	477
9.3.3	Inflasi Kota Singkawang Menurut Kelompok Barang (persen), 2021 <i>Inflation Rate in Singkawang Municipality by Items Group (percent), 2021</i>	480
9.3.4	Perkembangan Rata-Rata Harga Bahan Makanan di Kota Singkawang (rupiah/kilogram), 2021 <i>Trend of Average Basic Primary Goods Price in Singkawang Municipality (rupiahs/kilogram), 2021</i>	481
9.3.5	Perkembangan Rata-Rata Harga Buah-Buahan di Kota Singkawang (rupiah/sisir/buah/kilogram), 2021 <i>Trend of Average Fruits Price in Singkawang Municipality (rupiah/comb/fruit/kilogram), 2021</i>	482
9.3.6	Perkembangan Rata-Rata Harga Sayur-Sayuran di Kota Singkawang (rupiah/kilogram), 2021 <i>Trend of Average Vegetables Price in Singkawang Municipality (rupiah/kilogram), 2021</i>	483
9.3.7	Perkembangan Rata-Rata Harga Daging dan Telur di Kota Singkawang (rupiah/kilogram/butir), 2021 <i>Trend of Average Meats and Eggs Price in Singkawang Municipality (rupiah/kilogram/egg), 2021</i>	486

9.3.8	Perkembangan Harga Susu di Kota Singkawang (rupiah/kaleng/kotak), 2021 <i>Trend of Milks Price in Singkawang Municipality (rupiah/can/box), 2021</i>	487
9.3.9	Perkembangan Harga Ikan Basah di Kota Singkawang (rupiah/kilogram), 2021 <i>Trend of Fresh Fish Price in Singkawang Municipality (rupiah/kilogram), 2021</i>	488
9.3.10	Perkembangan Harga Ikan yang Diawetkan di Kota Singkawang (rupiah/ons/kilogram), 2021 <i>Trend of Preserved Fish Price in Singkawang Municipality (rupiah/ons/kilogram), 2021</i>	490
9.3.11	Perkembangan Harga Bahan Bangunan di Kota Singkawang (rupiah/m ³ /keping/batang/zak), 2021 <i>Trend of Material Goods Price in Singkawang Municipality (rupiah/m³/piece/rod/zak), 2021</i>	491
9.3.12	Perkembangan Harga Emas di Kota Singkawang (rupiah/gram), 2021 <i>Trend of Gold Price in Singkawang Municipality (rupiah/grams), 2021</i> .	492

10. PENGELUARAN PENDUDUK/POPULATION EXPENDITURE

10.1	Pengeluaran Rata-Rata Per Kapita Sebulan Menurut Kelompok Komoditas di Kota Singkawang (rupiah), 2017 -2021 <i>Monthly Average Expenditure per Capita by Commodity Group in Singkawang Municipality (rupiahs), 2017 - 2021</i>	500
10.2	Persentase Pengeluaran Per Kapita Sebulan Menurut Kelompok Komoditas di Kota Singkawang (rupiah), 2017 -2021 <i>Percentage Monthly Expenditure per Capita by Commodity Group in Singkawang Municipality (rupiahs), 2017 - 2021</i>	502
10.3	Persentase Penduduk Menurut Golongan Pengeluaran Per Kapita Sebulan di Kota Singkawang, 2018-2021 <i>Percentage of Population by Per Capita Spending Group a Month in Singkawang Municipality, 2018-2021</i>	504

10.4	Rata-Rata Konsumsi Kalori Per Kapita Sehari Menurut Kelompok Bahan Makanan di Kota Singkawang (kcal), 2017 - 2021 <i>Daily Average Consumption of Calories per Capita by Food Group in Singkawang Municipality (kcal), 2017 - 2021</i>	503
10.5	Rata-Rata Konsumsi Protein Per Kapita Sehari Menurut Kelompok Bahan di Kota Singkawang (gram), 2017 - 2021 <i>Daily Average Consumption of Proteins per Capita by Food Group in Singkawang Municipality (grams), 2017 - 2021</i>	506
10.6	Rata-Rata Konsumsi Kalori Per Kapita Sehari Menurut Kelompok Makanan dan Golongan Pengeluaran Per Kapita Sebulan di Kota Singkawang (kcal), 2021 <i>Daily Average Consumption of Calories per Capita by Food Group and Class of Monthly Expenditure per Capita in Singkawang Municipality (kcal), 2021</i>	507
10.7	Rata-Rata Konsumsi Protein Per Kapita Sehari Menurut Kelompok Makanan dan Golongan Pengeluaran Per Kapita Sebulan di Kota Singkawang (kcal), 2021 <i>Daily Average Consumption of Proteins per Capita by Food Group and Class of Monthly Expenditure per Capita in Singkawang Municipality (kcal), 2021</i>	508
10.8	Pengeluaran Rata-Rata Per Kapita Sebulan Menurut Golongan Pengeluaran dan Kelompok Barang di Kota Singkawang (rupiah), 2021 <i>Monthly Average Expenditure per Capita by Class of Expenditure and Commodity Group in Singkawang Municipality (rupiahs), 2021</i>	509
10.9	Pengeluaran Rata-Rata Per Kapita Sebulan Menurut Kelompok Makanan dan Golongan Pengeluaran Per Kapita Sebulan di Kota Singkawang (rupiah), 2021 <i>Monthly Average Expenditure per Capita by Food Group and Class of Monthly Expenditure per Capita in Singkawang Municipality (rupiahs), 2021</i>	510

10.10	Pengeluaran Rata-Rata Per Kapita Sebulan Menurut Kelompok Bukan Makanan dan Golongan Pengeluaran Per Kapita Sebulan di Kota Singkawang (rupiah), 2021 <i>Monthly Average Expenditure per Capita by Non Food Group in Singkawang Municipality (rupiahs), 2021</i>	512
11.	PERDAGANGAN/TRADE	
11.1	Jumlah Sarana Perdagangan Menurut Jenisnya di Kota Singkawang, 2017–2021 <i>Number of Trading Facilities by Type of Facility in Singkawang Municipality, 2017–2021</i>	524
11.2	Nama-Nama Perusahaan Industri Besar/Sedang Menurut Kecamatan di Kota Singkawang, 2021 <i>Large/Medium Scale Industry by Subdistrict In Singkawang Municipality, 2021</i>	525
11.3	Banyaknya Industri Besar/Sedang Menurut Kecamatan di Kota Singkawang, 2021 <i>Number of Large/Medium Industries by Subdistrict In Singkawang Municipality, 2021</i>	528
11.4	Banyaknya Industri Kecil Menengah Menurut Jenis Industri dan Kecamatan di Kota Singkawang, 2021 <i>Number of Small Industries by Kind of Industries and Subdistrict In Singkawang Municipality, 2021</i>	529
11.5	Jumlah Rumah Makan/Restoran Menurut Kecamatan di Kota Singkawang, 2021 <i>Number of Restaurants by Subdistrict in Singkawang Municipality, 2021</i>	532
11.6	Jumlah Kedai Makanan Menurut Kecamatan di Kota Singkawang, 2021 <i>Number of Food Stalls by Subdistrict in Singkawang Municipality, 2021</i>	533

11.7	Banyaknya Perusahaan Perdagangan yang Memiliki Surat Izin Usaha Perdagangan (BARU, HER REG DAN PERUBAHAN) Menurut Kecamatan di Kota Singkawang, 2021 <i>Number of Business License Issued by Subdistrict in Singkawang Municipality, 2021</i>	534
11.8	Banyaknya Penerbitan Surat Izin Usaha Perdagangan (SIUP) Baru Menurut Kecamatan di Kota Singkawang, 2021 <i>Number of New Business License Issued Published by Subdistrict in Singkawang Municipality, 2021</i>	535
11.9	Banyaknya Penerbitan Surat Izin Usaha Perdagangan (SIUP) HER REG Menurut Kecamatan di Kota Singkawang, 2021 <i>Number of HER REG Business License Issued Published by Subdistrict in Singkawang Municipality, 2021</i>	536
11.10	Banyaknya Penerbitan Surat Izin Usaha Perdagangan (SIUP) Perubahan Menurut Kecamatan di Kota Singkawang, 2021 <i>Number of Transformation Business License Issued Published by Subdistrict in Singkawang Municipality, 2021</i>	537
11.11	Realisasi Penyaluran Beras Menurut Penerima di Kota Singkawang, 2021 <i>Realization of Rice Distribution by Recipient in Singkawang Municipality, 2021</i>	538
11.12	Realisasi Pemasukan Beras Menurut Sumber Pemasukan di Kota Singkawang (kilogram), 2021 <i>Realization of Rice Reception by Source Recipient in Singkawang Municipality (kilograms), 2021</i>	539
12.	SISTEM NERACA REGIONAL/SYSTEM OF REGIONAL ACCOUNTS	
12.1.	Produk Domestik Regional Bruto Atas Dasar Harga Berlaku Menurut Lapangan Usaha (miliar rupiah) di Kota Singkawang, 2017-2021 <i>Gross Domestic Regional Product at Current Market Prices by Industrial Origin (billion rupiahs) in Singkawang Municipality, 2017-2021</i>	553

12.2	Produk Domestik Regional Bruto Atas Dasar Harga Konstan 2010 Menurut Lapangan Usaha (miliar rupiah) di Kota Singkawang, 2017-2021 <i>Gross Domestic Regional Product at Constant 2010 Market Prices by Industrial Origin (billion rupiahs) in Singkawang Municipality, 2017-2021</i>	554
12.3	Distribusi Persentase Produk Domestik Regional Bruto Atas Dasar Harga Berlaku Menurut Lapangan Usaha di Kota Singkawang, 2017-2021 <i>Percentage Distribution of GDRP at Current Market Prices by Industrial Origin in Singkawang Municipality, 2017-2021</i>	555
12.4	Laju Pertumbuhan Produk Domestik Regional Bruto Atas Dasar Harga Konstan 2010 Menurut Lapangan Usaha (persen) di Kota Singkawang, 2017 - 2021 <i>The Growth of GDRP at Constant 2010 Market Prices by Industrial Origin (percentage) in Singkawang Municipality, 2017 - 2021</i>	556
12.5	Produk Domestik Regional Bruto Atas Dasar Harga Berlaku Menurut Jenis Pengeluaran (miliar rupiah) di Kota Singkawang, 2017 - 2021 <i>Gross Regional Domestic Product at Current Market Prices by Type of Expenditure (billion rupiahs) in Singkawang Municipality, 2017 - 2021</i>	557
12.6	Produk Domestik Regional Bruto Atas Dasar Harga Konstan 2010 Menurut Jenis Pengeluaran (miliar rupiah) di Kota Singkawang, 2017 - 2021 <i>Gross Regional Domestic Product at 2010 Constant Market Prices by Type of Expenditure (billion rupiahs) in Singkawang Municipality, 2017 - 2021</i>	558
13.	PERBANDINGAN ANTAR KABUPATEN/KOTA /REGENCY/MUNICIPAL COMPARISON	
13.1	Jumlah Penduduk Menurut Kabupaten/Kota di Provinsi Kalimantan Barat (ribu), 2017–2021 <i>Population by Regency/Municipality in Kalimantan Barat Province (thousand), 2017–2021</i>	566

13.2	Laju Pertumbuhan Produk Domestik Regional Bruto Atas Dasar Harga Konstan 2010 Menurut Kabupaten/Kota di Provinsi Kalimantan Barat (persen), 2017–2021 <i>Rate of Growth of Gross Regional Domestic Products at Constant 2010 Prices by Regency/Municipality in Kalimantan Barat Province (percent), 2017–2021</i>	567
13.3	Jumlah Penduduk Miskin Menurut Kabupaten/Kota di Provinsi Kalimantan Barat (ribu), 2017–2021 <i>Number of Poor Population by Regency/Municipality in Kalimantan Barat Province (thousand), 2017–2021</i>	568
13.4	Indeks Pembangunan Manusia Menurut Kabupaten/Kota di Provinsi Kalimantan Barat, 2017–2021 <i>Human Development Index by Regency/Municipality in Kalimantan Barat Province, 2017–2021</i>	569
13.5	Penduduk Laki-Laki Menurut Kabupaten/Kota 2000, 2005, 2010, 2020, dan 2021 <i>Male Population by Regency/Municipality 2000, 2005, 2010, 2020, and 2021</i>	570
13.6	Penduduk Perempuan Menurut Kabupaten/Kota 2000, 2005, 2010, 2020, dan 2021 <i>Female Population by Regency/Municipality 2000, 2005, 2010, 2020, and 2021</i>	571
13.7	Penduduk Laki-Laki dan Perempuan Menurut Kabupaten/Kota 2000, 2005, 2010, 2020, dan 2021 <i>Male and Female Population by Regency/Municipality 2000, 2005, 2010, 2020, and 2021</i>	572
13.8	Kepadatan Penduduk Menurut Kabupaten/Kota, 2021 <i>Density of Population by Regency/Municipality, 2021</i>	573
13.9	Indeks Pembangunan Manusia (IPM) Menurut Kabupaten/Kota, 2021 <i>Human Development Index (HDI) by Regency/Municipality, 2021</i>	574

13.10	Batas Miskin, Persentase, dan Jumlah Penduduk Miskin Menurut Kabupaten/Kota, 2021 <i>Poverty Line, Percentage, and Number of Population Below the Poverty Line by Regency/Municipality, 2021</i>	575
13.11	Jumlah Kelahiran, ASFR, TFR, dan CBR Menurut Kabupaten/Kota, 2010 <i>Number of Fertility, ASFR, TFR and CBR by Regency/Municipality, 2010</i>	576
13.12	ASDR Usia 15-19 Th, CDR, dan Usia Harapan Hidup Menurut Kabupaten/Kota, 2010 <i>ASDR Aged 15-19 Years, CDR and Life Expectancy by Regency/Municipality, 2010</i>	577
13.13	Angka Kematian Ibu dan Angka Kematian Bayi Menurut Kabupaten/Kota, 2010 <i>Maternal Mortality Ratio and Infant Mortality Rate by Regency/Municipality, 2010</i>	578
13.14	Jumlah Penderita HIV (+) dan Aids Menurut Kabupaten/ Kota, 2016 - 2021 <i>Number of Sufferer HIV (+) and AIDS by Regency/Municipality, 2016-2021</i>	579
13.15	Jumlah Kasus Penyakit Menurut Kabupaten/Kota dan Jenis Penyakit di Provinsi Kalimantan Barat, 2021 <i>Number of Disease Cases by Regency/Municipality and Type of Disease in Kalimantan Barat Province, 2021</i>	580
13.16	Produk Domestik Regional Bruto Atas Dasar Harga Berlaku Menurut Kabupaten/Kota Se-Kalimantan Barat (jutaan rupiah), 2018 - 2021 <i>Gross Regional Domestic Product at Current Market Price by Regency/Municipality in Kalimantan Barat (million rupiahs), 2018-2021</i>	583
13.17	Produk Domestik Regional Bruto Atas Dasar Harga Konstan 2010 Menurut Kabupaten/Kota Se-Kalimantan Barat (jutaan rupiah), 2018 - 2021 <i>Gross Regional Domestic Product at Constant 2010 Market Price by Regency/Municipality in Kalimantan Barat (million rupiahs), 2018 - 2021</i>	584

13.18	PDRB Perkapita Atas Dasar Harga Berlaku Menurut Kabupaten/ Kota Se-Kalimantan Barat (Rupiah), 2018 - 2021 <i>Gross Regional Domestic Product Percapita at Current Market Price by Regency/Municipality in Kalimantan Barat (Rupiahs), 2018 - 2021</i>	585
13.19	PDRB Perkapita Atas Dasar Harga Konstan 2010 Menurut Kabupaten/Kota Se-Kalimantan Barat (rupiah), 2018 - 2021 <i>Gross Regional Domestic Product Percapita at Constant 2010 Market Price by Regency/Municipality in Kalimantan Barat (rupiahs), 2018 - 2021</i>	584
13.20	Luas Panen Padi Sawah dan Padi Ladang Menurut Kabupaten/Kota Se-Kalimantan Barat (Ha), 2015 - 2021 <i>Harvested Area of Paddy Plant (wetland and dryland) by Regency/ Municipality in Kalimantan Barat (Ha), 2015 - 2021</i>	587
13.21	Produksi Padi Sawah dan Padi Ladang Menurut Kabupaten/Kota Se-Kalimantan Barat (ton), 2015 - 2021 <i>Production of Paddy (Wetland and Dryland) by Regency/ Municipality in Kalimantan Barat (tons), 2015- 2021</i>	588
13.22	Realisasi Proyek Penanaman Modal Dalam Negeri Investasi dan Tenaga Kerja Menurut Kabupaten/Kota, Periode 1 Januari 2021 - 31 Desember 2021 <i>Actual Domestic Investment Project, Investment Value and Employee by Regency/Municipality, January 1st until December 31st 2021</i>	589
13.23	Realisasi Proyek Penanaman Modal Asing, Investasi dan Tenaga Kerja Menurut Kabupaten/Kota, Periode 1 Januari 2021 - 31 Desember 2021 <i>Actual Foreigner Investment Project, Investment Value and Employee by Regency/Municipality, January 1st until December 31st 2021</i>	590

DAFTAR GAMBAR/LIST OF FIGURES

		Halaman Page
1.1	Luas Kota Singkawang menurut Kecamatan (%), 2021 <i>Area of Singkawang Municipality by Subdistrict (%), 2021</i>	6
1.2	Jarak dari Ibukota Singkawang ke Ibukota Provinsi di Provinsi Kalimantan Barat (km), 2021 <i>Distance between Singkawang Capital and Province Capital in Kalimantan Barat Province (km), 2021</i>	7
2.1	Banyaknya PNS menurut Golongan di Kota Singkawang, 2021 <i>Number of Civil Servant by Hierarchy in Singkawang Municipality, 2021</i>	33
2.2	Banyaknya PNS menurut Pendidikan dan Jenis Kelamin di Kota Singkawang, 2021 <i>Number of Civil Servant by Education and Sex in Singkawang Municipality, 2021</i>	34
3.1	Piramida Penduduk Kota Singkawang, 2021 <i>Pyramid Population of Singkawang Municipality, 2021</i>	104
3.2	Penduduk Kota Singkawang Menurut Kecamatan, 2021 <i>Population by Subdistrict of Singkawang Municipality, 2021</i>	105
4.1	Garis Kemiskinan dan Jumlah Penduduk Miskin di Kota Singkawang, 2010–2021 <i>Poverty Line and Number of Poor People in Singkawang Municipality, 2010–2021</i>	146
4.2	Banyaknya Dokter Menurut Spesialis di Kota Singkawang, 2017–2021 <i>Number of Doctor by Specialization in Singkawang Municipality, 2017–2021</i>	147
5.1	Persentase Luas Lahan menurut Penggunaannya, 2015 dan 2018–2021 <i>Percentage of Land Area According to Usage, 2015 and 2018–2021</i>	302
5.2	Produksi Hasil Pertanian Menurut Komoditasnya (Ton), 2017–2021 <i>Production of Estates by Type of Crops by Commodity (Tons), 2017–2021</i>	303

6.1	Banyaknya Pelanggan Listrik PLN UIW Kalbar UP3 Singkawang ULP Singkawang Kota menurut Jenis Pelanggan di Kota Singkawang, 2017–2021 <i>Number of Customers of PLN Electricity by Kinds of Customers in Singkawang Municipality, 2017–2021</i>	377
7.1	Persentase Tingkat Penghunian Kamar (TPK) Hotel di Kota Singkawang, 2021 <i>Percentage of Rooms Occupancy Rate in Singkawang Municipality, 2021</i>	396
8.1	Banyaknya Pengeluaran SIM di Polres Singkawang, 2017–2021 <i>Number of Driving License Issued by Polres Singkawang, 2017–2021....</i>	420
8.2	Panjang Jalan Kota Menurut Jenis Permukaan di Kota Singkawang (kilometer), 2017–2021 <i>Length of Municipality Roads by Type of Surface in Singkawang Municipality (kilometers), 2017–2021</i>	421
9.1	Jumlah Koperasi Aktif Menurut Kecamatan di Kota Singkawang, 2017–2021 <i>Number of Active Cooperative by Subdistrict in Singkawang Municipality, 2017–2021</i>	452
9.2	Posisi Dana Simpanan Rupiah dan Valuta Asing pada Bank Umum dan BPR di Kota Singkawang (Juta Rupiah), 2017–2021 <i>Commercial and Rural Bank's Outstanding Fund in Rupiah and Foreign Exchange at Singkawang Municipality (Million Rupiahs), 2017–2021</i>	453
10.1	Pengeluaran Rata–Rata Per Kapita Sebulan Menurut Golongan Pengeluaran Dan Kelompok Barang di Kota Singkawang (Rupiah), 2017–2021 <i>Monthly Average Expenditure per Capita by Class of Expenditure and Commodity Group in Singkawang Municipality (Rupiahs), 2017–2021</i>	499
11.1	Banyaknya Perusahaan Perdagangan yang Memiliki Surat Izin Usaha Perdagangan di Kota Singkawang, 2021 <i>Number of Business License Issued in Singkawang Municipality, 2021 ..</i>	522

11.2	Banyaknya Perusahaan Industri Besar Sedang di Kota Singkawang, 2021 <i>Number Large/Medium Industry Manufacturing in Singkawang Municipality, 2021</i>	523
12.1	Kontribusi PDRB Atas Dasar Harga Berlaku menurut Lapangan Usaha, 2021 <i>Contribution of GDRP at Current Market Prices by Industrial Origin, 2021</i>	551
12.2	Pertumbuhan Ekonomi menurut Lapangan Usaha di Kota Singkawang, 2017–2021 <i>Economic Growth by Industrial Origin in Singkawang Municipality, 2017–2021</i>	552
13.1	Persentase Jumlah Penduduk Menurut Kabupaten/Kota di Provinsi Kalimantan Barat, 2021 <i>Population Percentage by Regency/Municipality in Kalimantan Barat Province, 2021</i>	565

PENJELASAN UMUM/EXPLANATORY NOTES

Tanda-tanda, satuan-satuan, dan lain-lainnya yang digunakan dalam publikasi ini adalah sebagai berikut:

Symbols, measurement units, and acronyms which are used in this publication, are as follows:

1. TANDA-TANDA/SYMBOLS

Data tidak tersedia/ <i>Data not available</i>	: ...
Tidak ada atau nol / <i>Null or zero</i>	: -
Data dapat diabaikan/ <i>Data negligible</i>	: 0
Tanda decimal/ <i>Decimal point</i>	: ,
Data tidak dapat ditampilkan/ <i>Not applicable</i>	: NA
Angka estimasi/ <i>Estimated figures</i>	: e
Angka diperbaiki/ <i>Revised figures</i>	: r
Angka sementara/ <i>Preliminary figures</i>	: x
Angka sangat sementara/ <i>Very preliminary figures</i>	: xx
Angka sangat sangat sementara/ <i>Very very preliminary figures</i>	: xxx

2. SATUAN/UNITS

barel/ <i>barrel</i>	: 158,99 liter/ <i>litres</i> = 1/6,2898 m ³
hektar (ha)/ <i>hectare (ha)</i>	: 10 000 m ²
kilometer (km)/ <i>kilometres (km)</i>	: 1 000 meter/ <i>meters (m)</i>
knot/ <i>knot</i>	: 1,8523 km/jam (<i>km/hour</i>)
kuintal/ <i>quintal</i>	: 100 kg
KWh	: 1 000 Watt hour
MWh	: 1 000 KWh
liter (untuk beras)/ <i>litre (for rice)</i>	: 0,80 kg
MMSCF	: 1/35,3 m ³
metrik ton (m.ton)/ <i>metric ton (m. ton)</i>	: 0,98421 long ton = 1 000 kg
ons/ <i>ounce</i>	: 28,31 gram/ <i>grams</i>
ton	: 1 000 kg

Satuan lain: buah, dus, butir, helai/lembar, kaleng, batang, pulsa, ton kilometer (ton-km), jam, menit, persen (%).

Other units: unit, pack, pieces, sheet, tin, pulse, ton-kilometres(ton-km), hour, minute, percent (%).

Perbedaan angka di belakang koma disebabkan oleh pembulatan angka.

The difference in decimal numbers is caused by rounding.

DAFTAR SINGKATAN/ LIST OF ABBREVIATIONS

SI	: Stasiun Iklim
SIMPK	: Stasiun Meteorologi Pertanian Khusus
t.t	: Tempat tidur
BCG	: Bacillus Calmette Guerin
DPT	: Difteri, Pertusis, Tetanus
TT	: Tetanus Toxoid
IOT	: Industri Obat Tradisional/ <i>Traditional Medicine Industry</i>
IKOT	: Industri Kecil Obat Tradisional/ <i>Traditional Medicine Small</i>
Alkes	: Alat kesehatan/ <i>Health Kits</i>
PKRT	: Perbekalan Kesehatan Rumah tangga/ <i>Household Health Logistics</i>
Kompl	: Komplemen/ <i>Complement</i>
IRTP	: Industri Pangan Produksi Rumah Tangga/ <i>Foods Home Industry</i>
PBF	: Pedagang Besar Farmasi/ <i>Pharmacy Whole-seller</i>
GFK	: Gudang Farmasi Kab/Kota/Regency/ <i>Municipality Pharmacy Warehouse</i>
RB	: Rumah Bersalin/ <i>Delivery House</i>
Pustu	: Puskesmas pembantu/ <i>Auxiliary Public Health Center</i>
BP	: Balai Pengobatan/ <i>Polyclinic</i>
TPS	: Tempat Pembuangan Sementara / <i>landfill</i>
Jamkesmas	: Jaminan kesehatan masyarakat miskin/ <i>Poor public health insurance</i>
PJKMU	: Program Jaminan Kesehatan Masyarakat Umum
SIUP	: Surat Ijin Usaha Perdagangan/ <i>Trading Permission Letter</i>
TDP	: Tanda Daftar Perusahaan/ <i>Company Registration Identity</i>
API	: Angka Pengenal Importir/ <i>Importer's Identity Number</i>

Statistik Kunci, 2019–2021 Key Statistics, 2019–2021

Rincian/Description	Satuan/Unit	2019	2020	2021
(1)	(2)	(3)	(4)	(5)
SOSIAL/SOCIAL				
Penduduk ¹ /Population ¹	juta/million	0,223	0,235	0,238
Laju Pertumbuhan Penduduk ¹ /Population Growth ¹	%	1,99	2,27	1,61
Angka Harapan Hidup ^{1-e} /Life Expectancy Rate ¹	tahun/years	71,85	72,06	72,18
Angka Melek Huruf Usia 15+/Literacy Rate Aged 15+	%	91,05	93,18	91,99
Tingkat Partisipasi Angkatan Kerja -TPAK ^{2,3} Labour Force Participation Rate-LFPR ^{2,3}	%	66,97	63,84	64,31
Tingkat Pengangguran Terbuka-TPT ^{2,3} Unemployment Rate-UR ^{2,3}	%	6,44	8,78	9,16
Penduduk Miskin ⁴ /Poor People ⁴	juta/million	0,011	0,010	0,011
Persentase Penduduk Miskin ⁴ Percentage of Poor People ⁴	%	4,91	4,53	4,83
Indeks Pembangunan Manusia-IPM ⁵ Human Development Index ⁵	–	71,72	71,94	72,11
EKONOMI/ECONOMIC				
Produk Domestik Regional Bruto (PDRB) Harga Berlaku ⁶ Gross Regional Domestic Bruto (GRDP) at Current Price ⁶	triliun rupiah trillion rupiahs	10,228	10,126	10,878
Laju Pertumbuhan Ekonomi ⁷ /Economic Growth ⁷	%	5,09	-1,82	4,78
PDRB Per Kapita Harga Berlaku ^{6,8} Per Capita of GRDP at Current Price ^{6,8}	juta rupiah million rupiahs	45,89	43,22	45,73

Catatan/Notes: ¹ Data 2019 hasil Proyeksi Penduduk Indonesia 2010–2035 (pertengahan tahun/Juni) . Data 2020 hasil Hasil Sensus Penduduk (SP) 2020 (September). Data 2021 hasil Hasil Proyeksi Penduduk Interim 2020–2023 (Pertengahan tahun/Juni)/The 2019 data was the result of Indonesia population projection 2010–2035 (mid-year/June) . The 2020 data was the result of 2020 Population Census (September). The 2021 data was the result of of Interim Population Projection 2020–2023 (mid-year/June)

² Kondisi Agustus/Condition at August

³ Menggunakan penimbang hasil proyeksi penduduk Survei Penduduk Antar Sensus (SUPAS) 2015/Weighted by the population projection results of the Intercensal Population Survey (SUPAS) 2015

⁴ Kondisi Maret/Condition at March

⁵ Sejak tahun 2010, IPM dihitung dengan metode baru. Komponen IPM metode baru adalah angka harapan hidup saat lahir, harapan lama sekolah, rata-rata lama sekolah, dan pengeluaran per kapita/Since 2010, HDI was calculated using new method. New HDI component are life expectancy at birth, expected years of schooling, means years of schooling, and expenditure per capita

⁶ Mulai tahun 2010 mengadopsi System of National Account 2008 (SNA 2008)/Since 2010 is in line with System of National Account 2008 (SNA 2008)

⁷ Menggunakan tahun dasar 2010 (2010=100)/Using 2010 base year (2010=100)

⁸ Menggunakan proyeksi penduduk berdasarkan hasil SP2010/Using population projection based on SP2010

Geografi dan Iklim

Geography and Climate

BAB

CHAPTER

01

Singkawang

Luas wilayah Kota Singkawang tahun 2021 adalah 504 km² terdiri atas 5 kecamatan dan 26 desa

In 2020, the area of Singkawang Municipality is 504 km², consists of 5 subdistricts and 26 villages



Rata-rata jumlah curah hujan Kota Singkawang tahun 2021 adalah 243 mm/bulan dan 13 hari hujan per bulan

In 2021, average of number of precipitation and number of rainy days in Singkawang Municipality is 243 mm per month and 13 rainy days each month



Kota Singkawang terletak pada koordinat 0°44'55,85"LU-1°1'21,51"LU dan 108°51'47,60"BT-109°10'19,00"BT

Singkawang Municipality lies on coordinate 0°44'55,85"LU-1°1'21,51"LU and 108°51'47,60"BT-109°10'19,00"BT



PENJELASAN TEKNIS

1. Secara astronomis, Kota Singkawang terletak antara 0°44'55,85" sd 1°1'21,51" Lintang Utara dan 108°51'47,60" sd 109°10'19,00" Bujur Timur.
2. Berdasarkan letak administratif, Kota Singkawang memiliki batas-batas:
Utara - Kab. Sambas,
Selatan - Kab. Bengkayang,
Barat - Laut Natuna,
Timur - Kab. Bengkayang
3. Kota Singkawang terdiri dari 5 Kecamatan, dan 26 Kelurahan.
4. **Curah hujan** adalah jumlah air yang jatuh di permukaan tanah datar selama periode tertentu yang diukur dengan satuan tinggi (mm) di atas permukaan horizontal bila tidak terjadi evaporasi, runoff dan infiltrasi. Satuan curah hujan adalah mm, inch.

TECHNICAL NOTES

1. *Astronomically, Singkawang Municipality is located between 0°44'55,85" to 1°1'21,51" North Latitude, and from 108°51'47,60" to 109°10'19,00" East Longitude.*
2. *In terms of administratively location, Singkawang Municipality has boundaries as follows:
North -Sambas Regency,
South - Bengkayang Regency,
West - Natuna Sea,
East - Bengkayang Regency.*
3. *Singkawang Municipality has 5 Subdistrict, and 26 Kelurahan.*
4. **Rainfall** *is the amount of water falling on flat ground surface during a certain period is measured in height (mm) on a horizontal surface in the absence of evaporation, runoff and infiltration. Rainfall unit is mm, inch.*

ULASAN**DESCRIPTION****1.1. Letak Wilayah**

Kota Singkawang adalah salah satu kota/kabupaten yang ada di Propinsi Kalimantan Barat terletak diantara 0°44'55,85" sd 1°1'21,51" Lintang Utara dan 108°51'47,60" sd 109°10'19,00" Bujur Timur.

Secara administratif, batas wilayah Kota Singkawang adalah:

- Utara : Kab. Sambas
- Selatan : Kab. Bengkayang
- Barat : Laut Natuna
- Timur : Kab. Bengkayang

1.2. Luas Wilayah

Luas Kota Singkawang adalah 504,00 km² atau sekitar 0,34 persen dari luas wilayah Propinsi Kalimantan Barat.

Daerah Pemerintahan Kota Singkawang pada tahun 2021 terdiri dari 5 Kecamatan, dan 26 Kelurahan. Kecamatan terluas adalah Kecamatan Singkawang Selatan dengan luas 224,48 km² atau 44,54 persen sedangkan yang terkecil adalah Kecamatan Singkawang Barat dengan luas sebesar 15,04 km² atau 2,98 persen dari luas wilayah Kota Singkawang.

1.1. Area Located

Singkawang Municipality is one of regent in Kalimantan Barat Province located between 0°44'55,85" to 01°01'21,51" North Latitude, and from 108°51'47,60" to 109°10'19,00" East Longitude.

Administratively, regional boundaries of Singkawang Municipality are :

- North : Sambas Regency
- South : Bengkayang Regency
- West : Natuna Sea
- East : Bengkayang Regency

1.2. Total Area

Total Area of Singkawang Municipality was 504,00 square per kilometer or about 0,34 percent to total area of Kalimantan Barat Province.

Area Governance of Singkawang Municipality in 2021 divided to become 5 subdistrict, and 26 kelurahan. The largest subdistrict in Singkawang Municipality is Singkawang Selatan having 224,48 km² area or 44,54 percent of Singkawang Municipality and the smallest subdistrict is Singkawang Barat broadly equal to 15,04 km² area or 2,98 percent of Singkawang Municipality.

1.3. Iklim

Curah hujan disuatu tempat antara lain dipengaruhi oleh keadaan iklim, keadaan orografi dan perputaran/pertemuan arus udara. Oleh karena itu jumlah curah hujan beragam menurut bulan dan letak stasiun pengamat. Rata-rata curah hujan di Kota Singkawang pada tahun 2021 berkisar antara 49,60 s/d 518,00 milimeter. Rata-rata curah hujan bulanan tertinggi terjadi pada bulan Agustus mencapai 518,00 milimeter, sedangkan rata-rata curah hujan terendah terjadi pada bulan Februari, yaitu hanya 49,60 milimeter.

Pada tahun 2021, jumlah hari hujan di Kota Singkawang berkisar antara 7 s/d 19 hari hujan. Jumlah hari hujan tertinggi terjadi pada bulan September mencapai 19 hari hujan dan jumlah hari hujan terendah terjadi pada bulan Februari dan April yang hanya 7 hari hujan.

1.3. Climate

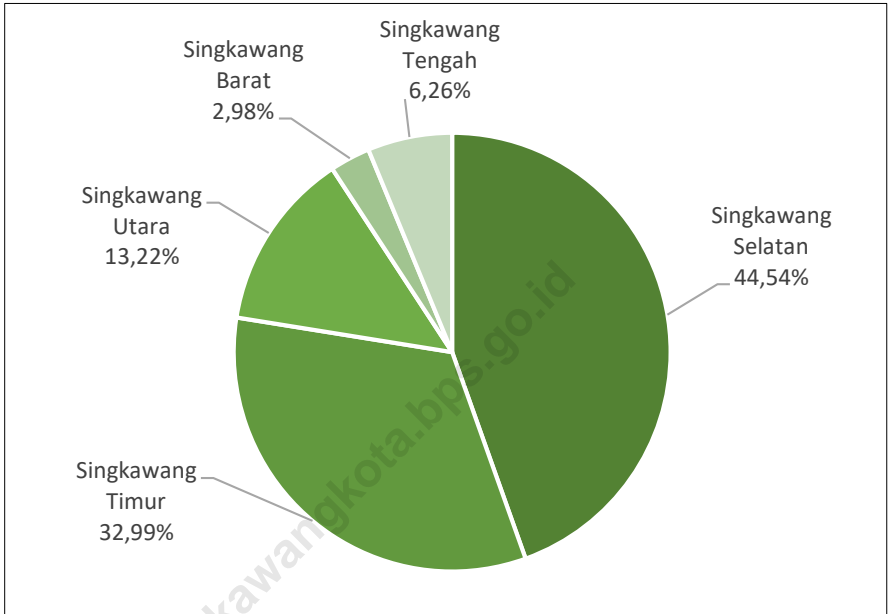
Rainfall in the area is influenced by climate, orography, and cycling of air flow. Therefore, the volume of rainfall varied greatly by month and place of observation station. The average rainfall in 2021 ranged from 49,60 to 518,00 milimeter. The highest average monthly rainfall was recorded on August was 518,00 milimeter, while the lowest average rainfall was recorded on February, that's only 49,60 milimeter.

In 2021, the total rain day in Singkawang Municipality ranged from 7 to 19 rain days. The highest rain day happened in September was 19 rain day and the lowest happened on February and April which equal to 7 rain days.

Gambar
Figures

1.1

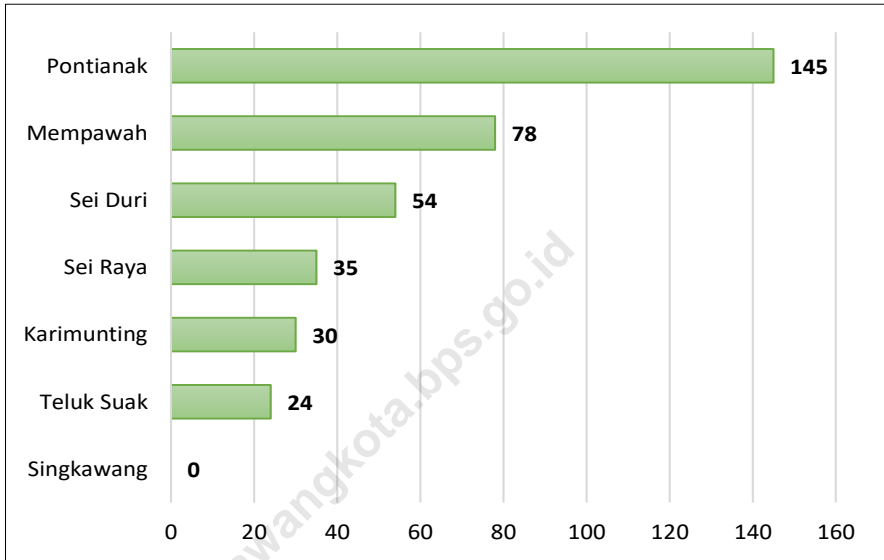
Luas Kota Singkawang menurut Kecamatan (%), 2021
Area of Singkawang Municipality by Subdistrict (%), 2021



Sumber/Source : Berdasarkan Peraturan Menteri Dalam Negeri No. 66 Tahun 2011 tanggal 28 Desember 2011/ Based on Minister of Home Affairs Regulation No 66/2011, December 28,2011

<https://singkawangkota.bps.go.id>

Gambar 1.2 Jarak dari Ibukota Singkawang ke Ibukota Provinsi di Provinsi Kalimantan Barat (km), 2021
Distance between Singkawang Capital and Province Capital in Kalimantan Barat Province (km), 2021



Sumber/Source : Kanwil Badan Pertanahan Nasional Provinsi Kalimantan Barat/National Landagency Council of Kalimantan Barat Province

1.1 KEADAAN GEOGRAFI GEOGRAPHY CONDITION

Tabel 1.1.1 Luas Daerah dan Jumlah Pulau Menurut Kecamatan di Kota Singkawang, 2021
Table 1.1.1 *Total Area and Number of Islands by Subdistrict in Singkawang Municipality, 2021*

Kecamatan Subdistrict	Ibukota Kecamatan Capital of Subdistrict	Luas ¹ Total Area ¹ (km ² /sq.km)
(1)	(2)	(3)
Singkawang Selatan	Sedau	224,48
Singkawang Timur	Nyarungkop	166,26
Singkawang Utara	Sungai Bulan	66,65
Singkawang Barat	Pasiran	15,04
Singkawang Tengah	Roban	31,57
Kota Singkawang	Singkawang Barat	504,00

Lanjutan Tabel/*Continued Table 1.1.1*

Kecamatan Subdistrict	Persentase terhadap Luas Kota Percentage to Municipal Area	Jumlah Pulau² Number of Islands²
(1)	(4)	(5)
Singkawang Selatan	44,54	1
Singkawang Timur	32,99	-
Singkawang Utara	13,22	-
Singkawang Barat	2,98	-
Singkawang Tengah	6,27	-
Kota Singkawang	100,00	1

Catatan/*Note*: ¹ Berdasarkan Peraturan Menteri Dalam Negeri Nomor 137 Tahun 2017 tanggal 29 Desember 2017/*Based on Minister of Home Affairs Regulation Number 137/2017, December 29, 2017*

² Berdasarkan informasi Kementerian Dalam Negeri Tahun 2018/*Based on information from Ministry of Home Affairs, 2018*

Sumber/*Source*: Kementerian Dalam Negeri/*Ministry of Home Affairs*

Tabel 1.1.2 **Tinggi Wilayah dan Jarak ke Ibukota Kota Menurut Kecamatan di Kota Singkawang, 2021**
Table 1.1.2 **Altitude and Distance to the Capital of Municipality by Subdistrict in Singkawang Municipality, 2021**

Kecamatan Subdistrict	Tinggi Wilayah (mdpl) Altitude (m a.s.l)	Jarak ke Ibukota Kota Distance to the Capital of Municipality (km)
(1)	(2)	(3)
Singkawang Selatan	< 500 m	7,3
Singkawang Timur	> 700 m	8,1
Singkawang Utara	< 500 m	7,6
Singkawang Barat	< 500 m	1,3
Singkawang Tengah	< 500 m	4,2
Kota Singkawang	< 500 m	1,6

Catatan/Note: ¹ Berdasarkan Peraturan Menteri Dalam Negeri Nomor 137 Tahun 2017 tanggal 29 Desember 2017/Based on Minister of Home Affairs Regulation Number 137/2017, December 29, 2017

² Berdasarkan informasi Kementerian Dalam Negeri Tahun 2018/Based on information from Ministry of Home Affairs, 2018

Sumber/Source: Kementerian Dalam Negeri/Ministry of Home Affairs

Tabel 1.1.3 Batas Administrasi Kota Singkawang Menurut Kecamatan, 2021
Administration Borders of Singkawang Municipality by Subdistrict, 2021

Kecamatan Subdistrict	Utara North	Selatan South	Barat West	Timur East
(1)	(2)	(3)	(4)	(5)
Singkawang Selatan	Singkawang Barat	Kab. Bengkayang	Laut Natuna	Singkawang Timur dan Kab. Bengkayang
Singkawang Timur	Kab. Sambas	Kab. Bengkayang	Singkawang Utara, Tengah, dan Selatan	Kab. Bengkayang
Singkawang Utara	Kab. Sambas	Singkawang Barat, Timur, dan Tengah	Laut Natuna	Singkawang Timur
Singkawang Barat	Singkawang Utara	Singkawang Selatan	Laut Natuna	Singkawang Tengah
Singkawang Tengah	Singkawang Utara	Singkawang Timur	Singkawang Barat	Singkawang Timur
Kota Singkawang	Kab. Sambas	Kab. Bengkayang	Laut Natuna	Kab. Bengkayang

Sumber/Source: Kementerian Dalam Negeri/Ministry of Home Affairs

Tabel
Table**1.1.4****Letak Geografi Kota Singkawang Menurut Garis Lintang dan Bujur, 2021**
Geographical Location of Singkawang Municipality by Latitude and Longitude, 2021

Kecamatan Subdistrict	Lintang Latitude	Bujur Longitude
(1)	(2)	(3)
Singkawang Selatan	0°44'55,85" - 0°53'51,00"	108°51'47,60" - 109°3'22,00"
Singkawang Timur	0°45'17,00" - 1°1'21,51"	108°59'45,10" - 109°10'19,00"
Singkawang Utara	0°56'5,00" - 0°59'40,60"	108°57'58,60" - 109°2'18,00"
Singkawang Barat	0°53'00,00" - 0°56'11,00"	108°57'25,00" - 109°2'18,00"
Singkawang Tengah	0°53'9,00" - 0°56'11,00"	108°59'10,00" - 109°2'18,00"
Kota Singkawang	0°44'55,85" - 1°1'21,51"	108°51'47,60" - 109°10'19,00"

Sumber/Source: Kementerian Agraria dan Tata Ruang Kota Singkawang/Ministry of Agriculture and Spatial Planning of Singkawang Municipality

Tabel
Table 1.1.5

Luas Wilayah Kota Singkawang Menurut Jenis Tanah, 2021
Total Area of Singkawang Municipality by Type of Soil, 2021

Kecamatan Subdistrict	Luas Area (Ha)	Jenis Tanah Type of Soil				
		Organosol	Aluvial	Podsol	Latosol	PMK
(1)	(2)	(3)	(4)	(5)	(6)	(7)
Singkawang Selatan	22 448	1 052	11 784	2 880	2 988	3 744
Singkawang Timur	16 626	2 200	3 926	10 500	-	-
Singkawang Utara	6 665	500	6 165	-	-	-
Singkawang Barat	1 504	-	904	600	-	-
Singkawang Tengah	3 157	-	2 559	296	-	302
Kota Singkawang	50 400	3 752	25 338	14 276	2 988	4 046

Sumber/Source: Kementerian Agraria dan Tata Ruang Kota Singkawang/Ministry of Agriculture and Spatial Planning of Singkawang Municipality

Tabel 1.1.6 **Luas Wilayah Kota Singkawang Menurut Jenis Wilayah, 2021**
Table 1.1.6 **Total Area of Singkawang Municipality by Type of Region, 2021**

Kecamatan Subdistrict	Luas Area (Ha)	Wilayah Datar Region Area (Ha)	Wilayah Bukit dan Gunung Mountain Area (Ha)
(1)	(2)	(3)	(4)
Singkawang Selatan	22 448	15 348	7 100
Singkawang Timur	16 626	6 126	10 500
Singkawang Utara	6 665	6 665	-
Singkawang Barat	1 504	904	600
Singkawang Tengah	3 157	2 861	296
Kota Singkawang	50 400	31 904	18 496

Sumber/Source: Kementerian Agraria dan Tata Ruang Kota Singkawang/Ministry of Agriculture and Spatial Planning of Singkawang Municipality

Tabel
Table 1.1.7

Luas Wilayah Kota Singkawang Menurut Tergenang dan Tidak Tergenang, 2021
Total Area of Singkawang Municipality by Flooding and Unflooding, 2021

Kecamatan Subdistrict	Tergenang Flooding	Tidak Tergenang Unflooding		Luas Wilayah Total Area (Ha)
		Menyerap Porous	Tidak Menyerap Not Porous	
(1)	(2)	(3)	(4)	(5)
Singkawang Selatan	1 308	3 016	18 124	22 448
Singkawang Timur	6 126	-	10 500	16 626
Singkawang Utara	2 948	-	3 717	6 665
Singkawang Barat	1 206	-	298	1 504
Singkawang Tengah	2 559	-	598	3 157
Kota Singkawang	14 147	3 016	33 237	50 400

Sumber/Source: Kementerian Agraria dan Tata Ruang Kota Singkawang/Ministry of Agriculture and Spatial Planning of Singkawang Municipality

Tabel 1.1.8 **Luas Wilayah Kota Singkawang Menurut Tekstur Tanah, 2021**
Table 1.1.8 **Total Area of Singkawang Municipality by Type of Soiled Texture, 2021**

Kecamatan Subdistrict	Jenis Tekstur Tanah Type of Soiled Texture						Jumlah Total
	Halus Smooth	Sedang Moderate	Kasar Hard	Gambut Peat	Rawa Swamp	Lainnya Other	
(1)	(2)	(3)	(4)	(5)	(6)	(7)	(8)
Singkawang Selatan	11 024	7 100	3 016	1 052	256	-	22 448
Singkawang Timur	3 926	10 500	-	2 200	-	-	16 626
Singkawang Utara	6 165	-	-	500	-	-	6 665
Singkawang Barat	904	600	-	-	-	-	1 504
Singkawang Tengah	2 219	296	152	188	-	302	3 157
Kota Singkawang	24 238	18 496	3 168	3 940	256	302	50 400

Sumber/Source: Kementerian Agraria dan Tata Ruang Kota Singkawang/Ministry of Agriculture and Spatial Planning of Singkawang Municipality

**Tabel
Table****1.1.9****Luas Wilayah Kota Singkawang Menurut Kelas Lereng,
2021**
*Total Area of Singkawang Municipality by Hillside Level,
2021*

Kelas Lereng Hillside Level	Luas Wilayah Total Area (Ha)
(1)	(2)
< 2 %	37 236
2 % - 15 %	9 602
15 % - 40 %	2 750
> 40 %	812
Kota Singkawang	50 400

Sumber/Source: Kementerian Agraria dan Tata Ruang Kota Singkawang/Ministry of Agriculture and Spatial Planning of Singkawang Municipality

1.2 KEADAAN IKLIM CLIMATE CONDITION

Tabel 1.2.1 **Pengamatan Unsur Iklim Menurut Bulan di Stasiun BMKG di Kabupaten Mempawah, 2021**
Table 1.2.1 **Observation of Climate Elements by Months at the Meteorology, Climatology, and Geophysics Agency Station in Mempawah Regency, 2021**

Bulan Month	Suhu/Temperature (°C)			Kelembaban/Humidity (%)		
	Maksimum Maximum	Minimum Minimum	Rata-rata Average	Maksimum Maximum	Minimum Minimum	Rata-rata Average
(1)	(2)	(3)	(4)	(5)	(6)	(7)
Januari / January	23,2	28,0	33,0	63,0	81,3	97,0
Pebruari / February	21,4	28,4	32,4	55,0	77,4	98,0
Maret / March	23,2	28,7	33,0	57,0	78,4	98,0
April / April	23,0	29,5	34,5	57,0	76,7	98,0
Mei / May	23,8	29,7	34,4	56,0	78,1	97,0
Juni / June	22,8	29,1	33,6	59,0	78,4	97,0
Juli / July	22,7	29,3	33,4	59,0	78,6	97,0
Agustus / August	23,2	28,4	33,9	57,0	81,1	98,0
September / September	22,8	28,5	34,4	53,0	79,5	98,0
Oktober / October	23,4	29,2	34,6	51,0	78,7	98,0
Nopember / November	23,3	28,7	33,4	49,0	79,3	98,0
Desember / December	24,0	28,7	32,6	55,0	80,1	98,0

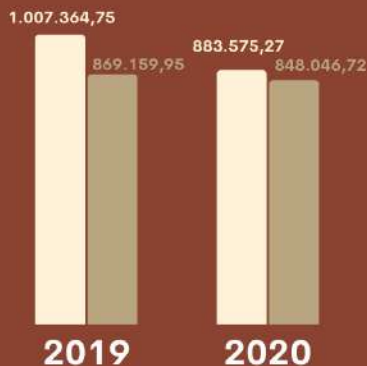
Lanjutan Tabel/Continued Table 1.2.1

Bulan Month	Kecepatan Angin (m/det) Wind Velocity (m/sec)			Tekanan Udara/Atmospheric Pressure (mb)		
	Maksimum Maximum	Minimum Minimum	Rata-rata Average	Maksimum Maximum	Minimum Minimum	Rata-rata Average
(1)	(8)	(9)	(10)	(11)	(12)	(13)
Januari / January	Calm	3,0	17,0	1003,9	1008,5	1011,6
Pebruari / February	Calm	3,9	11,0	1005,2	1009,4	1013,6
Maret / March	Calm	3,1	10,0	1004,3	1009,0	1013,7
April / April	Calm	3,3	10,0	1004,7	1009,5	1013,8
Mei / May	Calm	2,5	13,0	1003,8	1008,3	1012,8
Juni / June	Calm	2,5	11,0	1005,4	1009,7	1013,6
Juli / July	Calm	3,8	16,0	1004,6	1008,9	1012,7
Agustus / August	Calm	3,2	18,0	1004,9	1009,6	1013,8
September / September	Calm	2,9	11,0	1004,9	1009,1	1013,8
Oktober / October	Calm	3,2	11,0	1003,7	1009,0	1015,0
November / November	Calm	2,9	13,0	1004,1	1008,4	1012,9
Desember / December	Calm	2,7	17,0	1005,4	1009,6	1014,1

Lanjutan Tabel/*Continued Table 1.2.1*

Bulan Month	Jumlah Curah Hujan Number of Precipitation (mm)	Jumlah Hari Hujan (hari) Number of Rainy Days (day)	Penyinaran Matahari Duration of Sunshine (%)
(1)	(14)	(15)	(16)
Januari/January	256,6	15	27,9
Februari/February	49,6	7	50,4
Maret/March	146,7	14	43,6
April/April	116,5	7	55,0
Mei/May	309,7	16	48,5
Juni/June	272,7	17	47,3
Juli/July	251,0	13	57,7
Agustus/August	518,0	18	41,4
September/September	274,8	19	35,2
Oktober/October	230,0	11	45,0
November/November	252,3	15	43,1
Desember/December	240,3	15	40,9

Sumber/Source: Badan Meteorologi Klimatologi, Dan Geofisika Stasiun Klimatologi Mempawah Kalimantan Barat/*Climatology Meteorology and Geophysics Agency Mempawah Climatology Station, Kalimantan Barat*



Realisasi total pendapatan dan pengeluaran pemerintah Kota Singkawang pada tahun 2020 mengalami penurunan dari tahun sebelumnya

Realization of the Singkawang Municipality government's total revenue and expenditures in 2021 has decreased from previous year

Realisasi Pengeluaran
Actual Expenditure

Realisasi Pendapatan
Actual Revenue



Jumlah PNS (Pemda) Kota Singkawang tahun 2021 sebanyak 3.147 pegawai

The number of civil servants in Singkawang Municipality in 2021 is 3.147



Berkurang
177
pegawai

dari tahun sebelumnya

Decreased 177 civil servants from previous year

Jumlah anggota DPRD Kota Singkawang tahun 2021 sebanyak 30 orang

The number of representatives of Singkawang Municipality in 2021 is 30



PENJELASAN TEKNIS

1. **Pemerintahan Daerah** adalah penyelenggaraan urusan pemerintahan oleh Pemerintah Daerah dan Dewan Perwakilan Rakyat Daerah menurut asas otonomi dan tugas pembantuan dengan prinsip otonomi seluas-luasnya dalam sistem dan prinsip Negara Kesatuan Republik Indonesia sebagaimana dimaksud dalam Undang-Undang Dasar Negara Republik Indonesia Tahun 1945. Pemerintahan Daerah di Indonesia terdiri dari Pemerintahan Daerah Provinsi dan Pemerintahan Daerah Kabupaten/Kota yang terdiri atas kepala daerah dan Dewan Perwakilan Rakyat Daerah (DPRD) dibantu oleh Perangkat Daerah.
2. Pembentukan daerah kabupaten dan daerah kota ditetapkan dengan undang-undang. Pembentukan daerah dapat berupa penggabungan beberapa daerah atau bagian daerah yang bersandingan atau pemekaran dari satu daerah menjadi dua daerah atau lebih. Daerah dapat dihapus dan digabung dengan daerah lain apabila daerah yang bersangkutan tidak mampu menyelenggarakan otonomi daerah.

TECHNICAL NOTES

1. **Local Government** is the implementation of government affairs by the Local Government and Regional House of Representatives by principle of autonomy and duty of assistance with the principle of broad autonomy within the system and the principles of the Republic of Indonesia as stipulated in the Constitution of the Republic of Indonesia Year 1945. Regional Government in Indonesia consists of Provincial Governments and regional Government of Regency/ Municipality consisting of the head of the region and the regional Representatives Council (DPRD), assisted by the region.
2. Establishment of regency and municipality areas defined by law. Region formation can be incorporated from some regions or areas which located side by side or divided into two regions or more. The area can be deleted and merged with other areas if the area can't afford to organize its regional autonomy.

3. Setiap daerah dipimpin oleh kepala pemerintah daerah yang disebut kepala daerah. Kepala daerah untuk provinsi disebut gubernur, untuk kabupaten disebut Bupati dan untuk kota adalah wali kota. Kepala daerah dibantu oleh satu orang wakil kepala daerah, untuk provinsi disebut wakil Gubernur, untuk kabupaten disebut wakil Bupati dan untuk kota disebut wakil wali kota. Kepala dan wakil kepala daerah memiliki tugas, wewenang dan kewajiban serta larangan. Kepala daerah juga mempunyai kewajiban untuk memberikan laporan penyelenggaraan pemerintahan daerah kepada Pemerintah, dan memberikan laporan keterangan pertanggungjawaban kepada DPRD, serta menginformasikan laporan penyelenggaraan pemerintahan daerah kepada masyarakat.
3. *Each region is led by the head of the local government called the head region. The regional head of the province called the governor, to the district for a town called regents and was mayor. The regional head assisted by a deputy head of the region, called the deputy governor for the province, for the district called the vice-regent and for the municipality called the deputy mayor. The head and deputy head of the region has the duties, powers and obligations and restrictions. The regional head also have an obligation to provide a report to the Government of regional governance, accountability and reporting information to Parliament, as well as informing the regional administration reports to the public.*
4. Anggota Dewan Perwakilan Rakyat Daerah (DPRD) dipilih melalui pemilihan umum (pemilu) dan dilantik dalam masa jabatan lima tahun.
4. *Regional House of Representatives (DPRD) members are elected through a general election and appointed for a five-years membership.*

5. **Partai politik** adalah organisasi politik yang menjalani ideologi tertentu atau dibentuk dengan tujuan khusus. Definisi lainnya adalah kelompok yang terorganisir yang anggota-anggotanya mempunyai orientasi, nilai-nilai, dan cita-cita yang sama. Tujuan kelompok ini ialah untuk memperoleh kekuasaan politik dan merebut kedudukan politik - (biasanya) dengan cara konstitusional untuk melaksanakan kebijakan-kebijakan mereka.
6. **Daftar Pemilih Tetap**, selanjutnya disingkat DPT, adalah susunan nama penduduk Warga Negara Indonesia yang telah memenuhi syarat sebagai pemilih berdasarkan undang-undang dan berhak menggunakan haknya untuk memberikan suara di TPS dalam Pemilu Anggota DPR, DPD, DPRD Provinsi / DPRD Kabupaten/ Kota.
7. **Caleg atau Calon legislatif** adalah orang yang mencalonkan diri menjadi anggota legislatif, atau calon anggota Dewan Perwakilan Rakyat atau Dewan Perwakilan Rakyat Daerah.
5. *A political party is a political organization which underwent a certain ideology or formed with the specific purpose. Another definition is an organized group whose members have orientation, values, and ideals are the same. The purpose of this group is to gain political power and wrest political position - (usually) by way of a constitutional - to implement their policies.*
6. *Electoral List, hereinafter abbreviated as DPT, is the composition of the population name Indonesian citizen who has been qualified as an elector under the law and entitled to exercise its right to vote at the polling station in the General Election of DPR, DPD, Provincial/District/ Municipal.*
7. *Candidates or legislative candidates are those who run for the legislature, or prospective member of the House of Representatives or Regional Representatives Council.*

8. **DPRD** merupakan lembaga perwakilan rakyat daerah dan berkedudukan sebagai unsur penyelenggaraan pemerintahan daerah. DPRD memiliki fungsi legislasi, anggaran, dan pengawasan. DPRD mempunyai tugas dan wewenang. DPRD mempunyai hak: (a). interpelasi; (b). angket; dan (c). menyatakan pendapat.
9. **Alat kelengkapan DPRD** terdiri atas: (a). pimpinan; (b). komisi; (c). panitia musyawarah; (d). panitia anggaran; (e). Badan Kehormatan; dan (f). alat kelengkapan lain yang diperlukan. Anggota DPRD mempunyai hak dan kewajiban. Anggota DPRD mempunyai larangan dan dapat diganti antar waktu. Ketentuan tentang DPRD sepanjang tidak diatur dalam Undang-Undang mengenai pemerintahan daerah berlaku ketentuan Undang-Undang yang mengatur Susunan dan Kedudukan MPR, DPR, DPD, dan DPRD.
8. **Parliament** is the people's representative body area and serves as an element of the regional administration. Parliament has a legislative function, budgetary, and oversight. Parliament has the duty and authority. Parliament has the right to: (a). interpellation; (b). questionnaires; and (c). opinion.
9. **DPRD fittings** consist of: (a). leader; (B). commission; (C). committee deliberations; (D). the budget committee; (E). Honorary Board; and (f). other necessary fittings. Assembly Members have rights and obligations. Members of Parliament have restrictions and can be replaced over time. Conditions of Parliament to the extent not regulated in the Law concerning local government apply the provisions of the Act governing the Arrangement and the MPR, DPR, DPD and DPRD.

10. **Peserta BPJS Kesehatan** adalah setiap orang, termasuk orang asing yang bekerja paling singkat 6 (enam) bulan di Indonesia, yang telah membayar iuran, meliputi :

1. Penerima Bantuan Iuran Jaminan Kesehatan (PBI): fakir miskin dan orang tidak mampu, dengan penetapan peserta sesuai ketentuan peraturan perundang-undangan.
2. Bukan Penerima Bantuan Iuran Jaminan Kesehatan (Non PBI), terdiri dari :
Pekerja Penerima Upah dan anggota keluarganya
 - a) Pegawai Negeri Sipil;
 - b) Anggota TNI;
 - c) Anggota Polri;
 - d) Pejabat Negara;
 - e) Pegawai Pemerintah non Pegawai Negeri;
 - f) Pegawai Swasta; dan
 - g) Pekerja yang tidak termasuk huruf a/s/d f yang menerima upah.

10. **Participants of BPJS Health** is everyone, including foreigners who work at least 6 (six) months in Indonesia, who have paid contributions, include:

1. *Beneficiaries Health Insurance Contribution (PBI): the poor and the people cannot afford, with the determination of the participants in accordance with the legislation.*
2. *Not Beneficiaries Health Insurance Contribution (Non PBI), consisting of: Recipients Workers Wages and members of his family*
 - a) *Civil Servant;*
 - b) *Members of the military;*
 - c) *Members of the National Police;*
 - d) *State officials;*
 - e) *Non Servants of Government Employees;*
 - f) *Private Employees; and*
 - g) *Workers who aren't included to point a-to-f are receiving wages.*

11. Anggaran Pendapatan dan Belanja Daerah (APBD) adalah rencana keuangan tahunan pemerintah daerah di Indonesia yang disetujui oleh Dewan Perwakilan Rakyat Daerah. APBD ditetapkan dengan Peraturan Daerah. Tahun anggaran APBD meliputi masa satu tahun, mulai dari tanggal 1 Januari sampai dengan tanggal 31 Desember APBD terdiri atas:

- a. Anggaran pendapatan, terdiri atas :
 - Pendapatan Asli Daerah (PAD), yang meliputi pajak daerah, retribusi daerah, hasil pengelolaan kekayaan daerah, dan penerimaan lain-lain
 - Bagian dana perimbangan, yang meliputi Dana Bagi Hasil, Dana Alokasi Umum (DAU) dan Dana Alokasi Khusus
 - Lain-lain pendapatan yang sah seperti dana hibah atau dana darurat.
- b. Anggaran belanja, yang digunakan untuk keperluan penyelenggaraan tugas pemerintahan di daerah.

11. Budget Revenue and Expenditure (Budget) is the annual financial plan of local government in Indonesia, which was approved by the Regional Representatives Council. Budgets are set by the Regional Regulation. The fiscal year budget covering a period of one year, starting from January 1st to December 31st Budgets consist of:

- a. The budget revenues, consisting of
 - Revenue (PAD), which include local taxes, levies, local wealth management results, and other revenues
 - Part of equalization funds, which includes DBH , General Allocation Fund (DAU) and Special Allocation Fund
 - Other legitimate income such as grants or emergency fund.
- b. The budget, which is used for maintenance tasks in the area of governance.

- 12. Pembiayaan**, yaitu setiap penerimaan yang perlu dibayar kembali dan/atau pengeluaran yang akan diterima kembali, baik pada tahun anggaran yang bersangkutan maupun tahun-tahun anggaran berikutnya.
- 13. Pajak** adalah pungutan wajib yang dibayar rakyat untuk negara dan akan digunakan untuk kepentingan pemerintah dan masyarakat umum. Rakyat yang membayar pajak tidak akan merasakan manfaat dari pajak secara langsung, karena pajak digunakan untuk kepentingan umum, bukan untuk kepentingan pribadi.
- 12. The budget**, which is used for the purposes of the implementation of government duties in the area. Financing, which is any admission that need to be repaid and/or expenditure which will be welcomed back, either in the relevant fiscal year and next fiscal years.
- 13. Tax** is a compulsory levy paid people to the state and will be used for the benefit of the government and the general public. People who pay taxes will not benefit from direct taxes, because taxes are used for the public interest and not for personal gain.

ULASAN**DESCRIPTION****2.1. Kepala Daerah**

Sejak awal berdirinya Kota Singkawang tahun 2001 sampai sekarang, sudah ada 3 Walikota yang menjabat sebagai Walikota Kota Singkawang. Dari tahun 2001 sampai dengan 2002, Drs. H. Awang Ishak, M.Si. ditunjuk sebagai pelaksana tugas Walikota Singkawang. Kedudukan ibukota Kota Singkawang pada saat itu berada di Kota Singkawang. Kemudian pada tahun 2002-2007, Beliau menjabat sebagai Walikota Singkawang. Selanjutnya pada periode 2007-2012, Walikota Singkawang dijabat oleh Dr. Hasan Karman, SH, MM. Kemudian, tahun 2012 hingga 2018, Walikota Singkawang kembali dijabat oleh Awang Ishak. Dan, sejak Desember 2017 Walikota Singkawang dijabat oleh Tjhai Chui Mie hingga sekarang.

2.2. DPRD

Sebagai perwujudan dari Demokrasi Pancasila dan tindak lanjut dari hasil pemilu 2019, maka telah terbentuk DPRD Kota Singkawang periode 2019-2024.

2.1. The Head of Administration

Since Singkawang Municipality officially established at 2001 until now, there are three regents as the regents of Singkawang Municipality. The first regents was Drs. Awang Ishak, M.Si (2001-2002). At this time, the capital point of Singkawang Municipality located in Singkawang Municipality. During 2002-2007 period, the regents was Drs. Awang Ishak, M.Si. The second was Dr. Hasan Karman, SH, MM (2007-2012) and he was replaced by Drs. Awang Ishak, M.Si. Since December 2017, the regents is Tjhai Chui Mie until now.

2.2. DPRD

As manifestation from Pancasila's Democracy and follow-up from result of general election 2019, the DPRD of Singkawang Municipality has been formed in 2019-2024 period.

Adapun komposisi keanggotaan DPRD Kota Singkawang saat ini yang berjumlah 30 orang, sebagian besar (masing-masing sebesar 16,67 persen) dari fraksi PDI Perjuangan, Nasdem dan Fraksi Karya Solidaritas Amanat Pembangunan, diikuti Fraksi Hanura, Fraksi PKS, dan Fraksi Gerindra-Demokrat (masing-masing 13,33 persen), serta Fraksi PKB (10 persen).

2.3. Pemerintahan Desa

Kota Singkawang pada tahun 2021 terdiri dari 5 Kecamatan yang terbagi menjadi 26 Kelurahan, 161 RW, dan 587 RT.

2.4. Pegawai Negeri Sipil

Jumlah Pegawai negeri sipil di Kota Singkawang pada tahun 2021 sebanyak 3.147 orang yang terdiri dari 1,27 persen golongan I; 14,49 persen golongan II; 63,52 persen golongan III, dan 20,72 persen golongan IV. Jika dilihat dari tingkat pendidikan; 2,35 persen dari pegawai tersebut berpendidikan SD/SMP; 19,57 persen berpendidikan SLTA; 5,72 persen berpendidikan Diploma I/II; 18,62 persen berpendidikan Diploma III; dan 53,73 persen berpendidikan Diploma IV/S1/S2/S3.

As for membership composition of DPRD of Singkawang Municipality in this time amounting to 30 people, mostly (16,67 percent) from PDI Perjuangan fraction, Nasdem, and Karya Solidaritas Amanat Pembangunan, followed by Hanura Fraction, PKS fraction, and Gerindra-Demokrat (13,33 percent each), and PKB fraction (10 percent).

2.3. Governance of Countryside

Singkawang Municipality in 2021 consisting of 5 subdistricts which divided into 26 Wards, 161 RW, and 587 RT.

2.4. Civil Servants

Number of civil servant of Singkawang Municipality in 2021 counted 3.324 people, consist 1,27 percent of level I; 14,49 percent of level II; 63,52 percent of level III, and 20,72 percent of level of IV. If seen from education level; 2,35 percent of the officer is SD/SMP graduate; 19,57 percent is SLTA graduate; 5,72 percent is Diploma I/II graduate; 18,62 percent is Diploma III graduate; and 53,73 percent is Diploma IV/S1/S2/S3 graduate.

2.5 Keuangan Daerah

Besar kecilnya anggaran pendapatan dan belanja daerah (APBD) sangat berpengaruh terhadap kegiatan perekonomian masyarakat. Mulai tahun 2005, penyusunan Rencana APBD (RAPBD) telah menggunakan format dan struktur baru, yaitu Format Anggaran Terpadu (Unified Budget) dimana pengelompokan antara anggaran rutin dan pembangunan ditiadakan.

Pada tahun anggaran 2020, realisasi pendapatan daerah Kota Singkawang mengalami penurunan sekitar 2,28 persen menjadi 898,99 milyar rupiah, yang terdiri atas pendapatan asli daerah sebesar 163,40 milyar rupiah, bagian pendapatan transfer sebesar 702,39 milyar rupiah, bagian lain-lain pendapatan yang sah sebesar 33,20 milyar rupiah.

Sementara itu realisasi pengeluaran daerah Kota Singkawang pada tahun 2020 mengalami penurunan sekitar 2,43 persen menjadi 848,05 milyar rupiah, yang terdiri dari 99,89 persen belanja dan 0,11 persen transfer bantuan keuangan.

2.5 Public Finance

The differences of regional revenue and expenditure budget (APBD) having an effect to activity of public economics. Since 2005, the planning of APBD (RAPBD) had used a new format, that is unified budget with no classification for government routine and development budget.

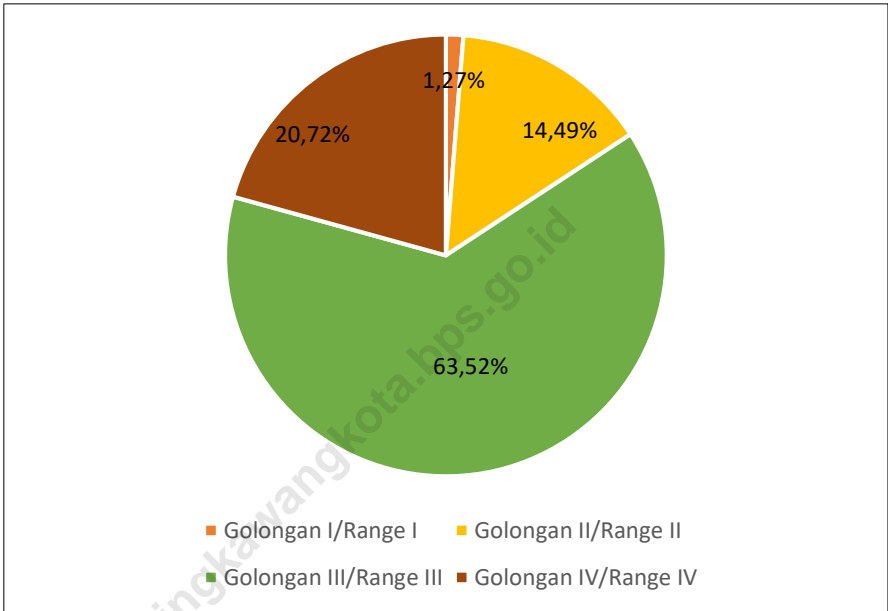
During the fiscal year 2020, the realization of government revenues decreased by 2,28 percent become 898,99 billion rupiahs, of which as much as 163,40 billion rupiahs came from regional revenue, part of transfer revenue equal to 702,39 billion rupiahs, part of other revenue equal to 3,20 billion rupiahs.

Meanwhile, the realization of Singkawang Municipality expenditure in 2020 decreased by 2.43 percent become 848.05 billion rupiahs, of which as much as 99.89 percent came from expenditure and 0.11 percent came from financial aid transfer.

Gambar
Figures

2.1

Banyaknya PNS menurut Golongan di Kota Singkawang, 2021
Number of Civil Servant by Hierarchy in Singkawang Municipality, 2021

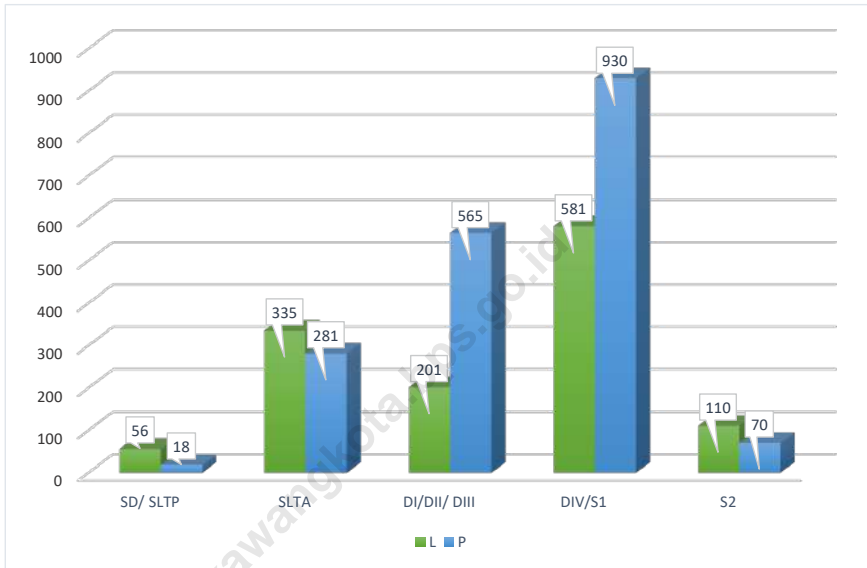


Catatan/Note: Data belum termasuk PNS Non Pemda

Sumber/Source: Badan Kepegawaian dan Pengembangan Sumber Daya Manusia Kota Singkawang/Regional Agency for Employee Affairs and Development of Human Resources of Singkawang Municipality

Gambar 2.2
Figures

Banyaknya PNS menurut Pendidikan dan Jenis Kelamin di Kota Singkawang, 2021
Number of Civil Servant by Education and Gender in Singkawang Municipality, 2021



Catatan/Note: Data belum termasuk PNS Non Pemda

Sumber/Source: Badan Kepegawaian dan Pengembangan Sumber Daya Manusia Kota Singkawang/Regional Agency for Employee Affairs and Development of Human Resources of Singkawang Municipality

2.1 WILAYAH ADMINISTRATIF ADMINISTRATIVE AREA

Tabel 2.1.1 **Jumlah Desa¹/Kelurahan Menurut Kecamatan di Kota Singkawang, 2017 - 2021**
Table 2.1.1 **Number of Villages¹/Kelurahan by Subdistrict in Singkawang Municipality, 2017 - 2021**

Kecamatan Subdistrict	2017	2018	2019	2020	2021
(1)	(2)	(3)	(4)	(5)	(6)
Singkawang Selatan	4	4	4	4	4
Singkawang Timur	5	5	5	5	5
Singkawang Utara	7	7	7	7	7
Singkawang Barat	4	4	4	4	4
Singkawang Tengah	6	6	6	6	6
Kota Singkawang	26	26	26	26	26

Catatan/Note: ¹ Termasuk kelurahan dan Unit Permukiman Transmigrasi (UPT)/Include Transmigration Settlement Unit
Sumber/Source: Peraturan Kepala Badan Pusat Statistik Nomor 1 Tahun 2020 Tanggal 5 Februari 2020 tentang Perubahan Atas Peraturan Kepala Badan Pusat Statistik Nomor 3 Tahun 2019 tentang Kode dan Nama Wilayah Kerja Statistik Tahun 2019/Chief Statistician Regulation Number 1/2020, February 5 2020, as a revision of Chief Statistician Regulation Number 3 of 2019 on Code and Name of Regional Level of Data Collection.

Tabel 2.1.2 **Nama-Nama Walikota yang Pernah / Masih Menjabat di Kota Singkawang**
Table **Names of Last and Current Mayor in Singkawang Municipality**

Nama-nama Walikota <i>Name of Mayor</i>	Periode <i>Periods</i>	Keterangan
(1)	(2)	(3)
Drs. H. Awang Ishak, M.Si	2001 - 2002	Pelaksana Tugas
Drs. H. Awang Ishak, M.Si	2002 - 2007	
DR. Hasan Karman, SH, MM	2007 - 2012	
Drs. H. Awang Ishak, M.Si	2012 - 2018	
Tjhai Chui Mie, SE	2018 - Sekarang	

Sumber/Source: Sekretariat Daerah Kota Singkawang/Regional Secretariat of Singkawang Municipality

Tabel
Table**2.1.3****Banyaknya RT dan RW Menurut Kecamatan di Kota Singkawang, 2021**
Number of RT and RW by Subdistrict in Singkawang Municipality, 2021

Kecamatan/ Subdistrict	Kelurahan Kelurahan	RW	RT
(1)	(2)	(3)	(4)
Singkawang Selatan	4	25	124
Singkawang Timur	5	20	62
Singkawang Utara	7	38	89
Singkawang Barat	4	36	140
Singkawang Tengah	6	42	172
2021	26	161	587
2020	26	161	587
2019	26	161	586
2018	26	161	586
2017	26	161	585

Sumber/Source : Sekretariat Daerah Kota Singkawang/Regional Secretariat of Singkawang Municipality

2.2 DEWAN PERWAKILAN RAKYAT DAERAH REGIONAL HOUSE OF REPRESENTATIVE

Tabel
Table 2.2.1 **Jumlah Anggota Dewan Perwakilan Rakyat Daerah Menurut Partai Politik dan Jenis Kelamin di Kota Singkawang, Periode 2019-2024**
Number of Regional House of Representative's Members by Political Parties and Gender In Singkawang Municipality, 2019 - 2024 Period

Fraksi <i>Fraction</i>	Laki-laki <i>Male</i>	Perempuan <i>Female</i>	Jumlah <i>Total</i>
(1)	(2)	(3)	(4)
PDI Perjuangan	5	-	5
Nasdem	4	1	5
Hanura	3	1	4
PKS	4	-	4
PKB	1	2	3
Karya Solidaritas Amanat Pembangunan	3	2	5
Gerindra - Demokrat	3	1	4
2021	23	7	30
2020	23	7	30
2019	23	7	30
2018	28	2	30
2017	28	2	30

Sumber/Source : Sekretariat DPRD Kota Singkawang/ Secretariat of The Regional House of Representatives of Singkawang Municipality

Tabel
Table

2.2.2

Nama-Nama Ketua DPRD yang Pernah/Masih Menjabat di Kota Singkawang
Names of Last and Current Chairman of Parliament in Singkawang Municipality

Nama-nama Ketua DPRD <i>Name of Chairman of Parliament</i>	Periode <i>Periods</i>	Keterangan
(1)	(2)	(3)
Soemardji	2002 - 2004	DPRD Peralihan
H. Zaini Nur	2005 - 2009	
Tjhai Chui Mie, SE	2010 - 2014	
Sujianto	2015 - 2019	
Sujianto	2019 - 2024	

Sumber/Source : Sekretariat DPRD Kota Singkawang/*Secretariat of The Regional House of Representatives of Singkawang Municipality*

Tabel 2.2.3 **Nama-Nama Pimpinan DPRD, FRAKSI DAN KOMISI DPRD Kota Singkawang, Periode 2019 - 2024**
Names of Parliament, Fraction, and Committee Leaders at Singkawang Municipality Assembly, 2019 – 2024

Periode <i>Periods</i>	Nama <i>Name</i>
(1)	(2)
Ketua DPRD	Sujianto
Wakil Ketua DPRD	
Wakil Ketua I	Sumberanto Tjitra, SH, MH
Wakil Ketua II	Herry Kin, SH
Ketua Fraksi	
PDI Perjuangan	Su Mian, S.Sos., M.Si.
Nasdem	Susi Wu
Hanura	Noordimin
PKS	Sodi M. Idris
PKB	Dewi Sartika
Karya Solidaritas Amanat Pembangunan	Elzi Syaiyid, S.AB., MM
Gerindra - Demokrat	Drs. Tavip Putra Purba

Lanjutan Tabel/*Continued Table* : 2.2.3

Periode Periods	Nama Name
(1)	(2)
Komisi	
Komisi I :	
Ketua	Su Mian, S.Sos., M.Si.
Wakil Ketua	Kon Jun Fui
Sekretaris	Afriza Rusandi R.S., SE
Komisi II :	
Ketua	Muhammadin, SE, MH
Wakil Ketua	Rusdi
Sekretaris	Reni Asmara Dewi, SH
Komisi III :	
Ketua	Tasman, S.Pd.
Wakil Ketua	Dewi Sartika
Sekretaris	Anewan, S.Pd.K., M.Pd.

Sumber/*Source* : Sekretariat DPRD Kota Singkawang/*Secretariat of The Regional House of Representatives of Singkawang Municipality*

Tabel 2.2.4 Banyaknya Anggota DPRD Kota Singkawang Menurut Fraksi dan Pendidikan yang Ditamatkan, Periode 2019-2024
Number of Singkawang Mayors Assembly Member by Fraction and Education Attainment, 2019 - 2024 Period

Fraksi Fraction	SLTA GSHS	Diploma Diploma	Sarjana Bachelor	Pascasarjana Post Graduate	Jumlah Total
(1)	(2)	(3)	(4)	(5)	(6)
PDI Perjuangan	3	-	1	1	5
Nasdem	1	-	1	1	3
Hanura	3	-	-	2	5
PKS	3	-	1	-	4
PKB	2	-	2	-	4
Karya Solidaritas Amanat Pembangunan	2	-	2	1	5
Gerindra - Demokrat	-	-	4	-	4
2021	14	-	11	5	30
2020	14	-	10	6	30
2019	14	-	10	6	30
2018	12	-	17	1	30
2017	14	-	15	1	30

Catatan/Note : GSHS = General Senior High School

Sumber/Source : Sekretariat DPRD Kota Singkawang/Sekretariat of The Regional House of Representatives of Singkawang Municipality

Tabel 2.2.5 Banyaknya Produk DPRD Kota Singkawang Menurut Jenis, 2016 - 2021
Number of DPRD Product by Type of Product, 2016 – 2021

Jenis Produk Type of Product	2016	2017	2018	2019	2020	2021
(1)	(2)	(3)	(4)	(5)	(6)	(7)
Peraturan Daerah	8	8	8	7	10	9
Keputusan DPRD	12	21	16	15	14	12
Keputusan Pimpinan DPRD	4	4	5	2	5	5
Keputusan Daerah	-	-	-	-	-	-
Rapat-rapat Paripurna	36	42	43	35	40	28
Lainnya	-	-	-	-	-	-
Kota Singkawang	60	75	72	59	69	54

Sumber/Source : Sekretariat DPRD Kota Singkawang/Sekretariat of The Regional House of Representatives of Singkawang Municipality

2.3 SUMBER DAYA MANUSIA HUMAN RESOURCES

Tabel 2.3.1 **Jumlah Pegawai Negeri Sipil Menurut Jabatan dan Jenis Kelamin di Kota Singkawang, Desember 2020 dan Desember 2021**
Number of Civil Servants by Occupation and Gender in Singkawang Municipality, December 2020 and December 2021

Jabatan Occupation	2020			2021		
	Laki-laki Male	Perempuan Female	Jumlah Total	Laki-laki Male	Perempuan Female	Jumlah Total
(1)	(2)	(3)	(4)	(5)	(6)	(7)
Fungsional Tertentu <i>Specific Functional</i>	537	1 460	1 997	608	1 440	2 048
Fungsional Umum <i>Staf General Functional</i>	476	310	786	432	287	719
Struktural/ <i>Structural</i>	340	201	541	243	137	380
Eselon V/ <i>5th Echelon</i>	-	-	-	-	-	-
Eselon IV/ <i>4th Echelon</i>	242	166	408	138	105	243
Eselon III/ <i>3rd Echelon</i>	76	32	108	80	28	108
Eselon II/ <i>2nd Echelon</i>	22	3	25	25	4	29
Eselon I/ <i>1st Echelon</i>	-	-	-	-	-	-
Jumlah/Total	1 353	1 971	3 324	1 283	1 864	3 147

Catatan/Note: Data belum termasuk PNS Non Pemda/ *Non-Local Government Civil Servants are not included*

Sumber/Source: Badan Kepegawaian dan Pengembangan Sumber Daya Manusia Kota Singkawang/*Regional Agency for Employee Affairs and Development of Human Resources of Singkawang Municipality*

Tabel
Table 2.3.2

Jumlah Pegawai Negeri Sipil Menurut Tingkat Pendidikan dan Jenis Kelamin di Kota Singkawang, 2020 dan 2021
Number of Civil Servants by Education and Gender in Singkawang Municipality, 2020 and 2021

Tingkat Pendidikan <i>Educational Level</i>	2020			2021		
	Laki-laki <i>Male</i>	Perempuan <i>Female</i>	Jumlah <i>Total</i>	Laki-laki <i>Male</i>	Perempuan <i>Female</i>	Jumlah <i>Total</i>
(1)	(2)	(3)	(4)	(5)	(6)	(7)
Sampai dengan SD <i>Up to Primary School</i>	27	5	32	22	5	27
SLTP/Sederajat <i>General Vocational Junior High School</i>	36	14	50	34	13	47
SMA/Sederajat <i>General/Vocational Senior High School</i>	374	326	700	335	281	616
Diploma I, II/Akta I, II <i>Diploma I, II/Akta I, II</i>	62	163	225	52	128	180
Diploma III/Akta III/ Sarjana Muda <i>Diploma III/Akta III/ Bachelor</i>	158	435	593	149	437	586
Tingkat Sarjana/Doktor/ PhD <i>University Graduates</i>	696	1 028	1 724	691	1 000	1 691
Jumlah/Total	1 353	1 971	3 324	1 283	1 864	3 147

Catatan/Note: Data belum termasuk PNS Non Pemda/ *Non-Local Government Civil Servants are not included*
Sumber/Source: Badan Kepegawaian dan Pengembangan Sumber Daya Manusia Kota Singkawang/ *Regional Agency for Employee Affairs and Development of Human Resources of Singkawang Municipality*

Tabel 2.3.3 Jumlah Pegawai Negeri Sipil Menurut Tingkat Kepangkatan dan Jenis Kelamin, 2020 dan 2021
Number of Civil Servants by Hierarchy and Gender, 2020 and 2021

Pangkat/Golongan/Ruang Hierarchy	2020			2021		
	Laki-laki Male	Perempuan Female	Jumlah Total	Laki-laki Male	Perempuan Female	Jumlah Total
(1)	(2)	(3)	(4)	(5)	(6)	(7)
1. I/A (Juru Muda)	-	-	-	-	-	-
2. I/B (Juru Muda Tingkat I)	10	-	10	2	-	2
3. I/C (Juru)	1	-	1	7	-	7
4. I/D (Juru Tingkat I)	29	8	37	25	6	31
Golongan I/Range I	40	8	48	34	6	40
5. II/A (Pengatur Muda)	15	3	18	16	4	20
6. II/B (Pengatur Muda Tingkat I)	59	26	85	41	17	58
7. II/C (Pengatur)	65	77	142	75	85	160
8. II/D (Pengatur Tingkat I)	144	88	232	137	81	218
Golongan II/Range II	283	194	477	269	187	456
9. III/A (Penata Muda)	213	241	454	215	230	445
10. III/B (Penata Muda Tingkat I)	186	313	499	171	266	437
11. III/C (Penata)	171	370	541	159	378	537
12. III/D (Penata Tingkat I)	222	347	569	212	368	580
Golongan III/Range III	792	1 271	2 063	757	1 242	1 999
13. IV/A (Pembina)	177	456	633	167	385	552
14. IV/B (Pembina Tingkat I)	39	37	76	38	38	76
15. IV/C (Pembina Utama Muda)	21	5	26	17	6	23
16. IV/D (Pembina Utama Madya)	1	-	1	1	-	1
17. IV/E (Pembina Utama)	-	-	-	-	-	-
Golongan IV/Range IV	238	498	736	223	429	652
Jumlah/Total	1 353	1 971	3 324	1 283	1 864	3 147

Catatan/Note: Data belum termasuk PNS Non Pemda/Non-Local Government Civil Servants are not included
 Sumber/Source: Badan Kepegawaian dan Pengembangan Sumber Daya Manusia Kota Singkawang/ Regional Agency for Employee Affairs and Development of Human Resources of Singkawang Municipality

Tabel
Table 2.3.4

Jumlah Pegawai Negeri Sipil Menurut Kecamatan dan Jenis Kelamin di Kota Singkawang, 2021
Number of Civil Servants by Subdistrict and Gender in Singkawang Municipality, 2021

Kecamatan Subdistrict	Jenis Kelamin Gender		Jumlah Total
	Laki-laki Male	Perempuan Female	
(1)	(2)	(3)	(4)
Singkawang Selatan
Singkawang Timur
Singkawang Utara
Singkawang Barat
Singkawang Tengah
2021	1 283	1 864	3 147
2020	1 353	1 971	3 324
2019	1 388	1 976	3 364
2018	1 422	1 983	3 405

Catatan/Note: Data belum termasuk PNS Non Pemda/ *Non-Local Government Civil Servants are not included*
...) Data tidak tersedia / *Data Not Available*

Sumber/Source: Badan Kepegawaian dan Pengembangan Sumber Daya Manusia Kota Singkawang/*Regional Agency for Employee Affairs and Development of Human Resources of Singkawang Municipality*

Tabel
Table 2.3.5

Banyaknya Pegawai Negeri Sipil di Kota Singkawang Menurut Instansi dan Golongan, 2021
Number of Civil Servant in Singkawang Municipality by Institution and Classification, 2021

Kantor/Dinas/Instansi Institution	Golongan/Type								Jumlah Total		Total
	I		II		III		IV		L	P	
	L	P	L	P	L	P	L	P			
(1)	(2)	(3)	(4)	(5)	(6)	(7)	(8)	(9)	(10)	(11)	(12)
Sekretariat Daerah Kota Singkawang	-	-	10	10	31	28	12	4	53	42	95
Sekretariat DPRD Kota Singkawang	-	-	6	1	8	5	4	1	18	7	25
Dinas Daerah											
Dinas Pendidikan dan Kebudayaan	-	-	4	2	17	18	10	4	31	24	55
Dinas Kesehatan dan Keluarga Berencana	-	-	3	3	18	23	4	3	25	29	54
Dinas Sosial, Pemberdayaan Perempuan dan Perlindungan anak	-	-	4	1	4	8	3	3	11	12	23
Dinas Kependudukan & Pencatatan Sipil	-	-	1	2	10	4	5	1	16	7	23
Dinas Perhubungan	-	-	17	8	22	4	4	-	43	12	55
Dinas Pekerjaan Umum dan Penataan Ruang Kota	8	-	9	1	19	12	7	-	43	13	56
Dinas Perindagkop dan UKM	-	-	6	1	16	9	4	-	26	10	36
Dinas Lingkungan Hidup	16	-	33	2	5	12	4	2	58	16	74
Dinas Pariwisata, Pemuda dan Olahraga	-	-	7	1	8	7	2	1	17	9	26
Dinas Perpustakaan dan Kearsipan	-	-	2	1	4	7	4	1	10	9	19
Dinas Pertanian, Ketahanan Pangan dan Perikanan	-	-	7	-	27	24	7	5	41	29	70
Dinas Penanaman Modal dan Tenaga Kerja	-	-	5	3	11	11	6	4	22	18	40
Dinas Perumahan, Pemukiman dan Pertanahan	-	-	5	3	14	5	3	-	22	8	30
Dinas Komunikasi dan Informatika	-	-	2	1	11	3	3	1	16	5	21

Lanjutan Tabel/Continued Table : 2.3.5

Kantor/Dinas/Instansi Institution	Golongan/Type								Jumlah Total		Total
	I		II		III		IV		L	P	
	L	P	L	P	L	P	L	P			
(1)	(2)	(3)	(4)	(5)	(6)	(7)	(8)	(9)	(10)	(11)	(12)
Lembaga Teknis Daerah											
BAPPEDA	-	-	2	3	9	10	3	1	14	14	28
Kesatuan Bangsa dan Linmas	-	-	3	-	5	6	2	2	10	8	18
Badan Kepegawaian & Pengembangan SDM	-	-	2	2	14	10	2	1	18	13	31
Badan Badan Keuangan Daerah	-	-	4	1	34	14	3	2	41	17	58
Badan Penanggulangan Bencana Daerah	-	-	6	1	3	2	-	-	9	3	12
Badan Narkotika Nasional	-	-	-	-	-	-	-	-	-	-	-
Inspektorat Kota	-	-	-	2	17	13	4	3	21	18	39
RSUD Abdul Aziz	-	5	21	55	56	183	16	25	93	268	361
Satuan Pol PP	-	-	18	-	50	8	2	-	70	8	78
Kecamatan											
Kecamatan Singkawang Tengah	-	-	1	2	5	4	2	1	8	7	15
Kecamatan Singkawang Barat	-	-	2	2	5	4	2	-	9	6	15
Kecamatan Singkawang Timur	-	-	5	1	4	2	2	-	11	3	14
Kecamatan Singkawang Utara	-	-	1	1	4	4	2	-	7	5	12
Kecamatan Singkawang Selatan	-	-	3	2	6	2	-	-	9	4	13
Puskesmas											
Puskesmas Singkawang Barat I	-	-	1	2	4	23	-	3	5	28	33
Puskesmas Singkawang Barat II	-	-	2	3	5	16	2	-	9	19	28
Puskesmas Singkawang Tengah I	-	-	1	3	1	30	2	3	4	36	40
Puskesmas Singkawang Tengah II	-	-	-	1	2	20	-	4	2	25	27
Puskesmas Singkawang Timur I	-	-	-	3	5	25	-	2	5	30	35
Puskesmas Singkawang Timur II	-	-	1	11	4	14	-	-	5	25	30
Puskesmas Singkawang Utara I	1	-	4	3	3	23	2	1	10	27	37
Puskesmas Singkawang Utara II	-	-	1	6	5	24	-	-	6	30	36
Puskesmas Singkawang Selatan I	-	-	1	4	4	13	-	4	5	21	26
Puskesmas Singkawang Selatan II	-	-	1	12	7	19	-	-	8	31	39

Lanjutan Tabel/Continued Table : 2.3.5

Kantor/Dinas/Instansi Institution	Golongan/Type								Jumlah Total		Total
	I		II		III		IV		L	P	
	L	P	L	P	L	P	L	P			
(1)	(2)	(3)	(4)	(5)	(6)	(7)	(8)	(9)	(10)	(11)	(12)
Puskesmas Pembantu											
Condong	-	-	-	1	1	4	-	-	1	5	6
Sekip Lama	-	-	-	-	-	1	-	-	-	1	1
Sungai Wie	-	-	-	-	-	3	-	-	-	3	3
Bukit Batu	-	-	-	-	1	1	-	-	1	1	2
Kuala	-	-	-	-	-	-	-	-	-	-	-
Tengah	-	-	-	-	-	1	-	-	-	1	1
Setapak Kecil	-	-	-	-	-	1	-	-	-	1	1
Sungai Garam Hilir	-	-	-	-	-	4	-	-	-	4	4
Sungai Rasau	-	-	-	-	1	2	-	-	1	2	3
Semelagi Kecil	-	-	-	-	-	4	-	-	-	4	4
Sedau	-	-	-	-	-	11	-	1	-	12	12
Tanjung Batu	-	-	-	-	-	1	-	-	-	1	1
Sijangkung	-	-	-	-	1	3	-	-	1	3	4
Sagatani	-	-	-	-	1	2	-	-	1	2	3
Sanggau Kulor	-	-	-	1	-	3	-	-	-	4	4
Nyarungkop	-	-	-	-	-	3	-	-	-	3	3
Seluang	-	-	-	-	-	1	-	-	-	1	1
Bagak Sahwa	-	-	-	-	-	1	-	1	-	2	2
Poskeskel Kulor	-	-	-	-	-	1	-	-	-	1	1
Poskeskel Pajintan	-	-	-	-	-	1	-	-	-	1	1
Kelurahan											
Kelurahan Roban	-	-	2	-	7	2	-	-	9	2	11
Kelurahan Condong	-	-	2	-	2	5	-	-	4	5	9
Kelurahan Sekip Lama	-	-	1	1	1	5	-	1	2	7	9
Kelurahan Jawa	-	-	3	-	3	5	-	-	6	5	11
Kelurahan Sei Wie	-	-	3	1	2	3	-	-	5	4	9
Kelurahan Bukit Batu	-	-	1	1	3	2	-	-	4	3	7
Kelurahan Pasiran	-	-	1	1	3	3	-	-	4	4	8
Kelurahan Melayu	-	-	2	-	2	5	-	-	4	5	9

Lanjutan Tabel/Continued Table : 2.3.5

Kantor/Dinas/Instansi Institution	Golongan/Type								Jumlah Total		Total L + P	
	I		II		III		IV		L	P		
	L	P	L	P	L	P	L	P				
(1)	(2)	(3)	(4)	(5)	(6)	(7)	(8)	(9)	(10)	(11)	(12)	
Kelurahan Tengah	-	-	-	-	3	6	-	-	3	6	9	
Kelurahan Kuala	-	-	1	-	3	3	-	-	4	3	7	
Kelurahan Setapak Kecil	1	-	1	-	4	-	-	-	6	-	6	
Kelurahan Setapak Besar	-	-	2	1	2	3	-	-	4	4	8	
Kelurahan Sei Garam Hilir	-	-	2	1	3	3	-	-	5	4	9	
Kelurahan Naram	-	-	2	-	1	4	-	-	3	4	7	
Kelurahan Sei Bulan	1	-	1	1	2	3	-	-	4	4	8	
Kelurahan Sei Rasau	1	-	1	-	3	3	-	-	5	3	8	
Kelurahan Semelagi Kecil	1	-	2	1	5	-	-	-	8	1	9	
Kelurahan Pangmilang	1	-	-	-	4	2	-	-	5	2	7	
Kelurahan Sedau	-	-	2	-	5	1	-	-	7	1	8	
Kelurahan Sijangkung	-	-	4	-	2	2	-	-	6	2	8	
Kelurahan Sagatani	1	-	3	-	6	-	-	-	10	-	10	
Kelurahan Sanggau Kulor	-	-	2	1	5	-	-	-	7	1	8	
Kelurahan Nyarumkop	-	-	2	-	5	1	-	-	7	1	8	
Kelurahan Pajintan	-	-	3	-	3	3	-	-	6	3	9	
Kelurahan Mayasopa	-	-	4	-	5	-	-	-	9	-	9	
Kelurahan Bagak Sahwa	-	-	2	1	4	2	-	-	6	3	9	
Sekolah												
Guru	-	-	9	8	182	466	95	345	286	819	1 105	
TU Sekolah	3	1	10	7	5	12	-	-	18	20	38	
Jumlah/Total	34	6	269	187	757	1 241	223	430	1 283	1 864	3 147	

Catatan/Note : Data belum termasuk PNS Non Pemda/ Non-Local Government Civil Servants are not included

Sumber/Source : Badan Kepegawaian dan Pengembangan Sumber Daya Manusia Kota Singkawang/ Regional Agency for Employee Affairs and Development of Human Resources of Singkawang Municipality

Tabel
Table 2.3.6

Banyaknya Pegawai Negeri Sipil di Kota Singkawang Menurut Instansi dan Tingkat Pendidikan, 2021
Number of Civil Servant in Singkawang Municipality by Institution and Educational Attainment, 2021

Kantor/Dinas/Instansi Institution	Pendidikan/Educational										Total
	SD/ SLTP		SLTA		DI/DII/ DIII		DIV/S1		S2		
	L	P	L	P	L	P	L	P	L	P	
(1)	(2)	(3)	(4)	(5)	(6)	(7)	(8)	(9)	(10)	(11)	(12)
Sekretariat Daerah Kota Singkawang	-	2	13	12	2	3	25	16	13	9	95
Sekretariat DPRD Kota Singkawang	1	-	6	2	2	-	8	4	1	1	25
Dinas Daerah											
Dinas Pendidikan dan Kebudayaan	-	-	5	4	1	1	22	18	3	1	55
Dinas Kesehatan dan Keluarga Berencana	-	-	7	7	4	7	8	14	6	1	54
Dinas Sosial, Pemberdayaan Perempuan dan Perlindungan anak	1	-	3	2	-	1	4	7	3	2	23
Dinas Kependudukan & Pencatatan Sipil	1	-	4	2	2	1	8	4	1	-	23
Dinas Perhubungan	1	-	11	1	11	9	16	2	4	-	55
Dinas Pekerjaan Umum dan Penataan Ruang Kota	8	-	13	2	1	3	14	8	7	-	56
Dinas Perindagkop dan UKM	1	1	8	3	1	1	13	5	3	-	36
Dinas Lingkungan Hidup	18	-	32	1	1	2	3	10	4	3	74
Dinas Pariwisata, Pemuda dan Olahraga	-	-	8	4	1	2	8	2	-	1	26
Dinas Perpustakaan dan Kearsipan	-	-	3	2	2	2	3	5	2	-	19
Dinas Pertanian, Ketahanan Pangan dan Perikanan	-	-	8	1	3	2	26	24	4	2	70
Dinas Penanaman Modal dan Tenaga Kerja	-	-	8	7	-	2	12	8	2	1	40
Dinas Perumahan, Pemukiman dan Pertanahan	-	-	6	3	4	1	6	3	6	1	30
Dinas Komunikasi dan Informatika	-	-	3	1	4	-	6	3	3	1	21

Lanjutan Tabel/Continued Table : 2.3.6

Kantor/Dinas/Instansi Institution	Pendidikan/Educational										Total
	SD/ SLTP		SLTA		DI/DII/ DIII		DIV/S1		S2		
	L	P	L	P	L	P	L	P	L	P	
(1)	(2)	(3)	(4)	(5)	(6)	(7)	(8)	(9)	(10)	(11)	(12)
Lembaga Teknis Daerah											
BAPPEDA	-	-	2	4	2	-	7	8	3	2	28
Kesatuan Bangsa dan Linmas	-	-	5	1	1	-	2	5	2	2	18
Badan Kepegawaian dan Pengembangan SDM	-	-	3	5	4	-	8	7	3	1	31
Badan Badan Keuangan Daerah	1	-	6	3	11	4	16	10	7	-	58
Badan Penanggulangan Bencana Daerah	-	-	7	1	-	1	2	-	-	1	12
Badan Narkotika Nasional	-	-	-	-	-	-	-	-	-	-	-
Inspektorat Kota	-	-	1	2	2	2	13	10	5	4	39
RSUD Abdul Aziz	1	10	11	36	37	140	27	74	17	8	361
Satuan Pol PP	-	-	42	6	-	1	27	1	1	-	78
Kecamatan											
Kec. Singkawang Tengah	-	-	2	4	1	1	5	1	-	1	15
Kec. Singkawang Barat	1	-	2	1	1	2	5	3	-	-	15
Kec. Singkawang Timur	-	-	4	1	1	-	6	2	-	-	14
Kec. Singkawang Utara	-	-	3	1	2	3	1	1	1	-	12
Kec. Singkawang Selatan	1	-	3	1	-	2	5	1	-	-	13
Puskesmas											
Puskesmas Singkawang Barat I	-	-	1	3	2	16	2	9	-	-	33
Puskesmas Singkawang Barat II	-	-	2	1	4	12	1	5	2	1	28
Puskesmas Singkawang Tengah I	-	-	1	7	-	20	3	8	-	1	40
Puskesmas Singkawang Tengah II	-	-	1	1	-	17	1	7	-	-	27

Lanjutan Tabel/Continued Table : 2.3.6

Kantor/Dinas/Instansi Institution	Pendidikan/Educational										Total
	SD/ SLTP		SLTA		DI/DII/ DIII		DIV/S1		S2		
	L	P	L	P	L	P	L	P	L	P	
(1)	(2)	(3)	(4)	(5)	(6)	(7)	(8)	(9)	(10)	(11)	(12)
Puskesmas Singkawang Timur I	-	-	1	2	4	17	-	9	-	2	35
Puskesmas Singkawang Timur II	1	-	-	-	2	19	2	3	-	3	30
Puskesmas Singkawang Utara I	1	-	3	4	3	16	3	5	-	2	37
Puskesmas Singkawang Utara II	-	1	-	2	3	19	3	6	-	2	36
Puskesmas Singkawang Selatan I	-	-	1	2	3	12	-	4	1	3	26
Puskesmas Singkawang Selatan II	-	-	2	1	3	25	3	3	-	2	39
Puskesmas Pembantu											
Condong	-	-	-	1	1	4	-	-	-	-	6
Sekip Lama	-	-	-	-	-	1	-	-	-	-	1
Sungai Wie	-	-	-	-	-	2	-	1	-	-	3
Bukit Batu	-	-	-	-	1	1	-	-	-	-	2
Kuala	-	-	-	-	-	-	-	-	-	-	-
Tengah	-	-	-	-	-	1	-	-	-	-	1
Setapak Kecil	-	-	-	1	-	-	-	-	-	-	1
Sungai Garam Hilir	-	-	-	-	-	3	-	1	-	-	4
Sungai Rasau	-	-	-	1	1	1	-	-	-	-	3
Semelagi Kecil	-	-	-	-	-	4	-	-	-	-	4
Sedau	-	-	-	1	-	9	-	2	-	-	12
Tanjung Batu	-	-	-	-	-	1	-	-	-	-	1
Sijangkung	-	-	-	-	1	3	-	-	-	-	4
Sagatani	-	-	1	-	-	2	-	-	-	-	3
Sanggau Kulor	-	-	-	1	-	2	-	1	-	-	4
Nyarumkop	-	-	-	-	-	3	-	-	-	-	3
Seluang	-	-	-	-	-	1	-	-	-	-	1
Bagak Sahwa	-	-	-	-	-	1	-	1	-	-	2
Poskeskel Kulor	-	-	-	-	-	1	-	-	-	-	1
Poskeskel Pajintan	-	-	-	-	-	1	-	-	-	-	1

Lanjutan Tabel/*Continued Table* : 2.3.6

Kantor/Dinas/Instansi Institution	Pendidikan/Educational										Total
	SD/SLTP		SLTA		DI/DII/ DIII		DIV/S1		S2		
	L	P	L	P	L	P	L	P	L	P	
(1)	(2)	(3)	(4)	(5)	(6)	(7)	(8)	(9)	(10)	(11)	(12)
Kelurahan											
Kelurahan Roban	-	-	3	-	2	1	4	1	-	-	11
Kelurahan Condong	-	-	2	3	-	2	2	-	-	-	9
Kelurahan Sekip Lama	1	-	1	4	-	-	-	2	-	1	9
Kelurahan Jawa	-	-	5	4	1	-	-	1	-	-	11
Kelurahan Sei Wie	-	1	4	1	-	-	1	2	-	-	9
Kelurahan Bukit Batu	-	-	1	3	-	-	3	-	-	-	7
Kelurahan Pasiran	-	-	3	2	-	-	1	2	-	-	8
Kelurahan Melayu	-	-	3	2	-	-	1	3	-	-	9
Kelurahan Tengah	-	-	1	4	-	1	2	1	-	-	9
Kelurahan Kuala	1	-	1	3	1	-	1	-	-	-	7
Kelurahan Setapak Kecil	1	-	2	-	1	-	2	-	-	-	6
Kelurahan Setapak Besar	-	-	2	2	-	-	2	2	-	-	8
Kelurahan Sei Garam Hilir	-	-	2	2	-	1	3	1	-	-	9
Kelurahan Naram	-	-	2	2	-	1	1	-	-	1	7
Kelurahan Sei Bulan	2	1	1	1	-	1	1	1	-	-	8
Kelurahan Sei Rasau	1	-	2	-	1	3	1	-	-	-	8
Kelurahan Semelagi Kecil	1	-	5	1	1	-	1	-	-	-	9
Kelurahan Pangmilang	1	-	1	-	-	1	3	1	-	-	7
Kelurahan Sedau	1	-	2	1	2	-	2	-	-	-	8
Kelurahan Sijangkung	-	-	3	1	1	-	2	1	-	-	8
Kelurahan Sagatani	1	-	5	-	1	-	3	-	-	-	10
Kelurahan Sanggau Kulor	-	-	3	1	2	-	2	-	-	-	8
Kelurahan Nyarumkop	1	-	3	-	1	1	2	-	-	-	8
Kelurahan Pajintan	1	-	4	2	-	-	1	1	-	-	9
Kelurahan Mayasopa	-	-	4	-	1	-	4	-	-	-	9
Kelurahan Bagak Sahwa	-	-	3	2	1	1	2	-	-	-	9

Lanjutan Tabel/*Continued Table* : 2.3.6

Kantor/Dinas/Instansi Institution	Pendidikan/Educational										Total
	SD/ SLTP		SLTA		DI/DII/ DIII		DIV/S1		S2		
	L	P	L	P	L	P	L	P	L	P	
(1)	(2)	(3)	(4)	(5)	(6)	(7)	(8)	(9)	(10)	(11)	(12)
Sekolah											
Guru	-	-	14	78	56	143	210	588	6	10	1 105
TU Sekolah	7	2	11	14	-	2	-	2	-	-	38
Jumlah/Total	56	18	335	281	201	565	581	930	110	70	3 147

Catatan/Note : Data belum termasuk PNS Non Pemda/ *Non-Local Government Civil Servants are not included*

Sumber/Source : Badan Kepegawaian dan Pengembangan Sumber Daya Manusia Kota Singkawang/*Regional Agency for Employee Affairs and Development of Human Resources of Singkawang Municipality*

Tabel 2.3.7 Banyaknya Pegawai Negeri Sipil di Kota Singkawang Menurut Instansi Dan Jenis Kelamin, 2021
Number of Civil Servant in Singkawang Municipality by Institution and Gender, 2021

Kantor/Dinas/Instansi Institution	Jenis Kelamin/Gender		
	Laki-Laki Male	Perempuan Female	Jumlah Total
(1)	(2)	(3)	(4)
Sekretariat Daerah Kota Singkawang	53	42	95
Sekretariat DPRD Kota Singkawang	18	7	25
Dinas Daerah			
Dinas Pendidikan dan Kebudayaan	31	24	55
Dinas Kesehatan dan Keluarga Berencana	25	29	54
Dinas Sosial, Pemberdayaan Perempuan dan Perlindungan anak	11	12	23
Dinas Kependudukan & Pencatatan Sipil	16	7	23
Dinas Perhubungan	43	12	55
Dinas Pekerjaan Umum dan Penataan Ruang Kota	43	13	56
Dinas Perindagkop dan UKM	26	10	36
Dinas Lingkungan Hidup	58	16	74
Dinas Pariwisata, Pemuda dan Olahraga	17	9	26
Dinas Perpustakaan dan Kearsipan	10	9	19
Dinas Pertanian, Ketahanan Pangan dan Perikanan	41	29	70
Dinas Penanaman Modal dan Tenaga Kerja	22	18	40
Dinas Perumahan, Pemukiman dan Pertanahan	22	8	30
Dinas Komunikasi dan Informatika	16	5	21
Lembaga Teknis Daerah			
BAPPEDA	14	14	28
Kesatuan Bangsa dan Linmas	10	8	18
Badan Kepegawaian dan Pengembangan SDM	18	13	31
Badan Keuangan Daerah	41	17	58
Badan Penanggulangan Bencana Daerah	9	3	12

Lanjutan Tabel/Continued Table : 2.3.7

Kantor/Dinas/Instansi Institution	Jenis Kelamin/Gender		
	Laki-Laki Male	Perempuan Female	Jumlah Total
(1)	(2)	(3)	(4)
Inspektorat Kota	21	18	39
RSUD Abdul Aziz	93	268	361
Satuan Pol PP	70	8	78
Kecamatan			
Kecamatan Singkawang Tengah	8	7	15
Kecamatan Singkawang Barat	9	6	15
Kecamatan Singkawang Timur	11	3	14
Kecamatan Singkawang Utara	7	5	12
Kecamatan Singkawang Selatan	9	4	13
Puskesmas			
Puskesmas Singkawang Barat I	5	28	33
Puskesmas Singkawang Barat II	9	19	28
Puskesmas Singkawang Tengah I	4	36	40
Puskesmas Singkawang Tengah II	2	25	27
Puskesmas Singkawang Timur I	5	30	35
Puskesmas Singkawang Timur II	5	25	30
Puskesmas Singkawang Utara I	10	27	37
Puskesmas Singkawang Utara II	6	30	36
Puskesmas Singkawang Selatan I	5	21	26
Puskesmas Singkawang Selatan II	8	31	39
Puskesmas Pembantu			
Condong	1	5	6
Sekip Lama	-	1	1
Sungai Wie	-	3	3
Bukit Batu	1	1	2
Kuala	-	-	-
Tengah	-	1	1
Setapak Kecil	-	1	1

Lanjutan Tabel/*Continued Table* : 2.3.7

Kantor/Dinas/Instansi Institution	Jenis Kelamin/Gender		
	Laki-Laki Male	Perempuan Female	Jumlah Total
(1)	(2)	(3)	(4)
Puskesmas Pembantu			
Sungai Garam Hilir	-	4	4
Sungai Rasau	1	2	3
Semelagi Kecil	-	4	4
Sedau	-	12	12
Tanjung Batu	-	1	1
Sijangkung	1	3	4
Sagatani	1	2	3
Sanggau Kulor	-	4	4
Nyarumkop	-	3	3
Seluang	-	1	1
Bagak Sahwa	-	2	2
Poskeskel Kulor	-	1	1
Poskeskel Pajintan	-	1	1
Kelurahan			
Kelurahan Roban	9	2	11
Kelurahan Condong	4	5	9
Kelurahan Sekip Lama	2	7	9
Kelurahan Jawa	6	5	11
Kelurahan Sei Wie	5	4	9
Kelurahan Bukit Batu	4	3	7
Kelurahan Pasiran	4	4	8
Kelurahan Melayu	4	5	9
Kelurahan Tengah	3	6	9
Kelurahan Kuala	4	3	7
Kelurahan Setapak Kecil	6	-	6
Kelurahan Setapak Besar	4	4	8
Kelurahan Sei Garam Hilir	5	4	9
Kelurahan Naram	3	4	7
Kelurahan Sei Bulan	4	4	8
Kelurahan Sei Rasau	5	3	8

Lanjutan Tabel/Continued Table : 2.3.7

Kantor/Dinas/Instansi Institution	Jenis Kelamin/Gender		
	Laki-Laki Male	Perempuan Female	Jumlah Total
(1)	(2)	(3)	(4)
Kelurahan			
Kelurahan Semelagi Kecil	8	1	9
Kelurahan Pangmilang	5	2	7
Kelurahan Sedau	7	1	8
Kelurahan Sijangkung	6	2	8
Kelurahan Sagatani	10	-	10
Kelurahan Sanggau Kulor	7	1	8
Kelurahan Nyarumkop	7	1	8
Kelurahan Pajintan	6	3	9
Kelurahan Mayasopa	9	-	9
Kelurahan Bagak Sahwa	6	3	9
Sekolah			
Guru	286	819	1 105
TU Sekolah	18	20	38
Jumlah/Total	1 283	1 864	3 147

Catatan/Note : Data belum termasuk PNS Non Pemda/ Non-Local Government Civil Servants are not included

Sumber/Source : Badan Kepegawaian dan Pengembangan Sumber Daya Manusia Kota Singkawang/Regional Agency for Employee Affairs and Development of Human Resources of Singkawang Municipality

Tabel
Table 2.3.8

Banyaknya Pegawai Negeri Sipil Instansi Vertikal di Kota Singkawang Menurut Instansi dan Golongan, 2021
Number of Civil Servant Vertical's Institution in Singkawang Municipality by Institution and Classification, 2021

Kantor/Dinas/Instansi Institution	Golongan/Type				Jumlah Total
	I	II	III	IV	
(1)	(2)	(3)	(4)	(5)	(6)
Kejaksaan Negeri	-	9	13	9	31
Pengadilan Negeri Klas I B Singkawang	-	3	20	6	29
Pengadilan Agama Singkawang	-	1	15	2	18
Lembaga Pemasyarakatan Singkawang	-	46	37	-	83
Kantor Imigrasi Klas II Singkawang	-	49	34	-	83
Kantor Pelayanan Perbendaharaan Negara Singkawang	-	14	4	1	19
Kantor Pelayanan Kekayaan Negara dan Lelang Singkawang	-	11	12	1	24
Kantor Kementerian Agama	-	5	33	5	43
Kantor Kementerian Agraria dan Tata Ruang
Badan Pusat Statistik	-	1	14	1	16
Kantor Pelayanan Pajak Pratama Singkawang	-	57	36	5	98
KPU Kota Singkawang	-	1	10	1	12
Rumah Penyimpanan Benda Sitaan Negara Singkawang	-	11	8	-	19
Badan Narkotika Nasional Kota Singkawang	-	4	4	1	9
Jumlah/Total*	-	212	240	32	484

Catatan/Note: ...) Data tidak tersedia / Data Not Available

*) Jumlah tidak termasuk Kantor Kementerian Agraria dan Tata Ruang/Total not include Ministry of Agriculture and Spatial Planning of Singkawang Municipality

Sumber/Source : KPPN Kota Singkawang dan Dinas/Instansi masing-masing/State Treasury Service Office and others

Tabel 2.3.9 Banyaknya Pegawai Negeri Sipil Instansi Vertikal di Kota Singkawang Menurut Instansi dan Pendidikan, 2021
Table **2.3.9** **Number of Civil Servant Vertical's Institution in Singkawang Municipality by Institution and Educational Attainment, 2021**

Kantor/Dinas/Instansi Institution	Pendidikan/Educational								Total
	SD/SLTP		SLTA		DI/DII/DIII		DIV/S1/S2		
	L	P	L	P	L	P	L	P	
(1)	(2)	(3)	(4)	(5)	(6)	(7)	(8)	(9)	(10)
Kejaksaan Negeri	-	1	-	6	5	-	12	7	31
Pengadilan Negeri Klas I B Singkawang	-	-	3	2	1	2	15	6	29
Pengadilan Agama Singkawang	-	-	-	-	-	1	8	9	18
Lembaga Pemasarakatan Singkawang	-	-	58	7	1	1	11	5	83
Kantor Imigrasi Klas II Singkawang	-	-	48	6	4	3	16	6	83
Kantor Pelayanan Perbendaharaan Negara Singkawang	-	-	2	-	1	10	6	-	19
Kantor Pelayanan Kekayaan Negara dan Lelang Singkawang	-	-	3	-	1	5	10	5	24
Kantor Kementerian Agama	-	-	3	3	1	-	19	17	43
Kantor Kementrian Agraria dan Tata Ruang
Badan Pusat Statistik	-	-	3	-	2	-	3	8	16
Kantor Pelayanan Pajak Pratama Singkawang	-	-	4	4	32	24	30	4	98
KPU Kota Singkawang	-	-	1	1	1	-	5	4	12
Rumah Penyimpanan Benda Sitaan Negara Singkawang	-	-	12	1	-	-	4	2	19
Badan Narkotika Nasional Kota Singkawang	-	-	2	-	1	2	3	1	9
Jumlah/Total*	-	1	139	30	50	48	142	74	484

Catatan/Note: ...) Data tidak tersedia / Data Not Available

*) Jumlah tidak termasuk Kantor Kementerian Agraria dan Tata Ruang/Total not include Ministry of Agriculture and Spatial Planning of Singkawang Municipality

Sumber/Source : KPPN Kota Singkawang dan Dinas/Instansi masing-masing/State Treasury Service Office and others

Tabel
Table**2.3.10****Banyaknya Pegawai Negeri Sipil Instansi Vertikal di Kota Singkawang Menurut Instansi dan Jenis Kelamin, 2021**
Number of Civil Servant Vertical's Institution in Singkawang Municipality by Institution and Gender, 2021

Kantor/Dinas/Instansi Institution	Jenis Kelamin/Gender		
	Laki-Laki Male	Perempuan Female	Jumlah Total
(1)	(2)	(3)	(4)
Kejaksaan Negeri	17	14	31
Pengadilan Negeri Klas I B Singkawang	20	9	29
Pengadilan Agama Singkawang	8	10	18
Lembaga Pemasyarakatan Singkawang	69	14	83
Kantor Imigrasi Klas II Singkawang	68	15	83
Kantor Pelayanan Perbendaharaan Negara Singkawang	9	10	19
Kantor Pelayanan Kekayaan Negara dan Lelang Singkawang	14	10	24
Kantor Kementerian Agama	24	19	43
Kantor Kementrian Agraria dan Tata Ruang
Badan Pusat Statistik	8	8	16
Kantor Pelayanan Pajak Pratama Singkawang	66	32	98
KPU Kota Singkawang	7	5	12
Rumah Penyimpanan Benda Sitaan Negara Singkawang	16	3	19
Badan Narkotika Nasional Kota Singkawang	6	3	9
Jumlah/Total*	332	152	484

Catatan/Note: ... Data tidak tersedia / Data Not Available

*) Jumlah tidak termasuk Kantor Kementrian Agraria dan Tata Ruang/Total not include Ministry of Agriculture and Spatial Planning of Singkawang Municipality

Sumber/Source : KPPN Kota Singkawang dan Dinas/Instansi masing-masing/State Treasury Service Office and others

Tabel 2.3.11 Banyaknya Anggota TNI di Kota Singkawang Menurut Pendidikan, 2021
Table *Number of Indonesian Army in Singkawang Municipality by Education, 2021*

Satuan Kerja Units	Pendidikan/Educational					Jumlah Total
	SD/ SLTP	SLTA	DI/ DII/ DIII	DIV/ S1	S2	
(1)	(2)	(3)	(4)	(5)	(6)	(7)
Kodim 1202	-	86	-	-	1	87
Koramil 11 Singkawang	-	24	-	-	-	24
Koramil 16 Sedau	-	50	-	-	-	50
2021	-	160	-	-	1	161
2020	-	148	3	-	1	152
2019	39	119	-	-	1	159

Sumber/Source : Kodim 1202 Singkawang/Military District Commander 1202 Singkawang

Tabel
Table 2.3.12

Banyaknya Anggota TNI di Kota Singkawang Menurut Jenis Kelamin, 2021
Number of Indonesian Army in Singkawang Municipality by Type of Gender, 2021

Satuan Kerja Units	Laki-Laki Male	Perempuan Female	Jumlah Total
(1)	(2)	(3)	(4)
Kodim 1202	82	5	87
Koramil 11 Singkawang	24	-	24
Koramil 16 Sedau	50	-	50
2021	156	5	161
2020	152	-	152
2019	159	-	159

Sumber/Source : Kodim 1202 Singkawang/Military District Commander 1202 Singkawang

Tabel 2.3.13 **Banyaknya Anggota Polri di Kota Singkawang Menurut Jenis Kelamin, 2021**
Table 2.3.13 **Number of Police in Singkawang Municipality by Type of Gender, 2021**

Satuan Kerja <i>Units</i>	Jenis Kelamin/Gender		
	Laki-Laki <i>Male</i>	Perempuan <i>Female</i>	Jumlah <i>Total</i>
(1)	(2)	(3)	(4)
Polres Singkawang	305	39	344
Polsek Singkawang Selatan	30	1	31
Polsek Singkawang Timur	29	-	29
Polsek Singkawang Utara	33	1	34
Polsek Singkawang Barat	43	1	44
Polsek Singkawang Tengah	32	2	34
Pos Polisi Sedau	-	-	-
Pos Polisi Simpalit	-	-	-
Pos Polisi Kulor	1	-	1
Pos Polisi Naram	-	-	-
Pos Polisi Condong	1	-	1
Pos Polisi Lantas	-	-	-
2021	474	44	518
2020	468	41	509
2019	468	38	506
2018	455	38	493
2017	448	37	485

Sumber/Source : Kepolisian Resor Singkawang/Resort Police of Singkawang

Tabel 2.3.14 Banyaknya PNS POLRI di Kota Singkawang Menurut Jenis Kelamin, 2021
Table 2.3.14 *Number of Civil Servant in Police Office in Singkawang Municipality by Gender, 2021*

Satuan Kerja <i>Units</i>	Jenis Kelamin/Gender		
	Laki-Laki <i>Male</i>	Perempuan <i>Female</i>	Jumlah <i>Total</i>
(1)	(2)	(3)	(4)
Polres Singkawang	3	10	13
Polsek Singkawang Selatan	1	-	1
Polsek Singkawang Timur	-	-	-
Polsek Singkawang Utara	-	1	1
Polsek Singkawang Barat	-	1	1
Polsek Singkawang Tengah	-	2	2
Pos Polisi Sedau	-	-	-
Pos Polisi Simpaltit	-	-	-
Pos Polisi Kulor	-	-	-
Pos Polisi Naram	-	-	-
Pos Polisi Condong	-	-	-
Pos Polisi Lantas	-	-	-
2021	4	14	18
2020	6	15	21
2019	7	15	22
2018	6	15	21
2017	6	15	21

Sumber/Source : Kepolisian Resor Singkawang/ Resort Police of Singkawang

Tabel 2.3.15 **Banyaknya Pegawai BUMN dan Bank di Kota Singkawang Menurut Instansi dan Jenis Kelamin, 2021**
Table 2.3.15 **Number of BUMN and Bank Employees in Singkawang Municipality by Institution and Gender, 2021**

Satuan Kerja Units	Jenis Kelamin/Gender		
	Laki-Laki Male	Perempuan Female	Jumlah Total
(1)	(2)	(3)	(4)
BRI Kota Singkawang	194	166	360
BNI Kota Singkawang	13	45	58
BCA Kota Singkawang	24	15	39
Mandiri Kota Singkawang	43	22	65
Bank Kalbar Kota Singkawang	35	24	59
Bank Danamon Kota Singkawang	5	8	13
Bank Mega Kota Singkawang	5	7	12
Bank Panin Kota Singkawang	11	3	14
Bank Maybank	6	3	9
BTPN Kota Singkawang	6	4	10
Bank BTN	5	2	7
Bank Syariah Indonesia Kota Singkawang	15	10	25
PT. Telkom Kota Singkawang	4	-	4
PT. Pos (Persero) Kota Singkawang	28	10	38
PT. Pegadaian (Persero)	12	12	24
PT. PLN (Persero) Kota Singkawang	8	-	8
Perumda Air Minum Kota Singkawang	62	15	77
BPJS Kota Singkawang	17	26	43
Jasa Raharja	9	2	11
BULOG Kota Singkawang	10	4	14
Jumlah / Total	512	378	890

Sumber/Source : Instansi masing-masing/Each institution

Tabel 2.3.16 **Banyaknya Pegawai BUMN dan Bank di Kota Singkawang Menurut Instansi dan Tk. Pendidikan, 2021**
Table 2.3.16 **Number of BUMN and Bank Employees in Singkawang Municipality by Institution and Educational Attainment, 2021**

Kantor/Dinas/Instansi Institution	Pendidikan/Educational								Total
	SD/ SLTP		SLTA		DI/DII/ DIII		DIV/S1/S2		
	L	P	L	P	L	P	L	P	
(1)	(2)	(3)	(4)	(5)	(6)	(7)	(8)	(9)	(10)
BRI Kota Singkawang	-	-	90	6	19	17	85	143	360
BNI Kota Singkawang	-	-	3	6	-	7	10	32	58
BCA Kota Singkawang	39
Mandiri Kota Singkawang	-	-	13	1	4	-	26	21	65
Bank Kalbar Kota Singkawang	-	-	18	2	-	4	16	19	59
Bank Danamon Kota Singkawang	-	-	5	-	-	-	-	8	13
Bank Mega Kota Singkawang	-	-	3	-	1	1	1	6	12
Bank Panin Kota Singkawang	-	-	-	-	7	-	4	3	14
Bank Maybank	-	-	3	-	1	-	2	3	9
BTPN Kota Singkawang	-	-	-	-	2	1	4	3	10
Bank BTN	-	-	-	-	1	2	4	-	7
Bank Syariah Indonesia Kota Singkawang	-	-	6	1	-	-	9	9	25
PT. Telkom Kota Singkawang	-	-	-	-	-	-	4	-	4
PT. Pegadaian (Persero)	-	-	6	2	-	1	6	9	24
PT. Pos (Persero) Kota Singkawang	-	-	15	2	-	-	13	8	38
PT. PLN (Persero) Kota Singkawang	-	-	3	-	4	-	1	-	8
Perumda Air Minum Kota Singkawang	2	-	45	10	2	-	12	6	77
BPJS Kota Singkawang	-	-	-	-	4	2	13	24	43
Jasa Raharja	-	-	-	-	3	-	6	2	11
BULOG Kota Singkawang	-	-	8	2	1	1	1	1	14
Jumlah / Total*	2	-	218	32	49	36	217	297	890

Catatan/Note: ...) Data tidak tersedia / Data Not Available

*) Jumlah tidak termasuk pegawai BCA /Total not include BCA employee

Sumber/Source : Instansi masing-masing/ Each institution

2.4 KEUANGAN PEMERINTAH GOVERNMENT FINANCE

Tabel **2.4.1** **Realisasi Pendapatan Pemerintah Kota Singkawang Menurut Jenis Pendapatan (juta rupiah), 2017 - 2020**
Table **2.4.1** **Actual Singkawang Municipality Government Revenues by Kind of Revenues (million rupiahs), 2017 - 2020**

Jenis Pendapatan/Kind of Revenues	2017	2018
(1)	(2)	(3)
1. Pendapatan Asli Daerah (PAD)/Regional Revenue	132 099,42	130 864,90
1.1 Pajak Daerah/Regional Tax	39 381,09	48 215,80
1.2 Retribusi Daerah/Regional Retribution	5 292,35	5 521,90
1.3 Hasil Perusahaan Milik Daerah dan Pengelolaan Kekayaan Daerah yang Dipisahkan/Regional-Owned Company Revenue and Separated Management of Regional Wealth	4 309,82	5 185,34
1.4 Lain-lain PAD yang Sah/Other Regional Revenue	83 116,16	71 941,86
2. Pendapatan Transfer/Transfer Revenue	685 688,08	717 038,58
2.1 Bagi Hasil Pajak/Tax Sharing Revenue	13 638,54	13 002,35
2.2 Bagi Hasil Bukan Pajak/Sumber Daya Alam/Non-Tax Sharing Revenue/Natural Resources	1 780,62	4 272,45
2.3 Dana Alokasi Umum (DAU)/General Allocation Fund	492 487,39	492 487,39
2.4 Dana Alokasi Khusus (DAK)/Special Allocation Fund	90 715,12	105 402,11
2.5 Dana Penyesuaian & Otonomi Daerah/Regional Adjustment and Autonomy Fund	43 791,16	44 260,19
2.6 Dana Bagi Hasil Pajak dari Provinsi dan Pemerintah Daerah Lainnya/Tax Sharing Revenue from Provincial and Other Regional Governments	43 275,26	57 614,09
3. Lain-lain Pendapatan yang Sah/Other Revenue	28 169,45	31 187,29
3.1 Pendapatan Hibah/Grant	28 169,45	31 052,20
3.2 Bantuan Keuangan dari Provinsi atau Pemerintah Daerah Lainnya/Financial Assistance from Provincial or Other Regional Governments	-	135,09
4. Sisa Lebih Anggaran/Remainder of the Revenue	28 776,88	44 517,65
Jumlah / Total	874 733,83	923 608,42

Lanjutan Tabel/*Continued Table* : 2.4.1

Jenis Pendapatan/ <i>Kind of Revenues</i>	2019	2020*
(1)	(2)	(3)
1. Pendapatan Asli Daerah (PAD)/<i>Regional Revenue</i>	166 200,43	163 404,48
1.1 Pajak Daerah/ <i>Regional Tax</i>	55 880,76	48 290,28
1.2 Retribusi Daerah/ <i>Regional Retribution</i>	5 528,55	6 254,39
1.3 Hasil Perusahaan Milik Daerah dan Pengelolaan Kekayaan Daerah yang Dipisahkan/ <i>Regional-Owned Company Revenue and Separated Management of Regional Wealth</i>	5 242,66	6 651,52
1.4 Lain-lain PAD yang Sah/ <i>Other Regional Revenue</i>	99 548,46	102 208,29
2. Pendapatan Transfer/<i>Transfer Revenue</i>	722 300,23	702 394,49
2.1 Bagi Hasil Pajak/ <i>Tax Sharing Revenue</i>	9 715,65	11 644,97
2.2 Bagi Hasil Bukan Pajak/Sumber Daya Alam/ <i>Non-Tax Sharing Revenue/Natural Resources</i>	4 518,78	7 908,60
2.3 Dana Alokasi Umum (DAU)/ <i>General Allocation Fund</i>	518 961,24	538 187,77
2.4 Dana Alokasi Khusus (DAK)/ <i>Special Allocation Fund</i>	90 794,01	53 307,95
2.5 Dana Penyesuaian & Otonomi Daerah/ <i>Regional Adjustment and Autonomy Fund</i>	40 557,14	37 330,38
2.6 Dana Bagi Hasil Pajak dari Provinsi dan Pemerintah Daerah Lainnya/ <i>Tax Sharing Revenue from Provincial and Other Regional Governments</i>	57 753,41	54 014,82
3. Lain-lain Pendapatan yang Sah/<i>Other Revenue</i>	31 507,82	33 195,41
3.1 Pendapatan Hibah/ <i>Grant</i>	31 482,39	25 771,89
3.2 Bantuan Keuangan dari Provinsi atau Pemerintah Daerah Lainnya/ <i>Financial Assistance from Provincial or Other Regional Governments</i>	25,43	7 423,52
4. Sisa Lebih Anggaran/<i>Remainder of the Revenue</i>	87 356,27	57 448,31
Jumlah / <i>Total</i>	1 007 364,75	956 442,70

Catatan/*Note* : *) Data *unaudited*Sumber/*Source* : Badan Keuangan Daerah Kota Singkawang/*Regional Financial Office of Singkawang Municipality*

Tabel 2.4.2 **Realisasi Belanja Pemerintah Kota Singkawang Menurut Jenis Belanja (juta rupiah), 2017 - 2020**
Table 2.4.2 **Actual Singkawang Municipality Government Expenditures by Kind of Expenditures (million rupiahs), 2017 - 2020**

Jenis Pengeluaran Kind of Expenditure	2017	2018
(1)	(2)	(3)
1. Belanja/Expenditures	808 098,19	846 529,53
1.1 Belanja Pegawai/Personnel Expenditures	329 872,27	372 846,36
1.2 Belanja Barang dan Jasa/Goods and Services Expenditures	244 273,53	193 865,66
1.3 Belanja Hibah/Grant Expenditures	26 077,31	31 464,57
1.4 Belanja Bantuan Sosial/Social Aid Expenditures	8 889,20	5 981,59
1.5 Belanja Modal/Capital Expenditures	198 985,66	242 244,49
1.6 Belanja Tidak Terduga/Unpredicted Expenditures	0,22	126,85
2. Transfer Bantuan Keuangan/Financial Aid Transfer	706,62	820,51
2.1 Belanja Bantuan Keuangan Kepada Partai Politik/Financial Aids Expenditures to Political Parties	706,62	820,51
2.2 Belanja Bantuan Keuangan Kepada Kecamatan/Kelurahan/Financial Aids Expenditures to Chief Subdistrict/Village	-	-
Jumlah/Total	808 804,81	847 350,03

Lanjutan Tabel/Continued Table : 2.4.2

Jenis Pengeluaran <i>Kind of Expenditure</i>	2019	2020*
(1)	(2)	(3)
1. Belanja/Expenditures	868 360,43	847 139,30
1.1 Belanja Pegawai/ <i>Personnel Expenditures</i>	374 627,26	376 564,20
1.2 Belanja Barang dan Jasa/ <i>Goods and Services Expenditures</i>	241 837,71	218 703,57
1.3 Belanja Hibah/ <i>Grant Expenditures</i>	38 722,53	48 441,24
1.4 Belanja Bantuan Sosial/ <i>Social Aid Expenditures</i>	4 834,09	1 615,10
1.5 Belanja Modal/ <i>Capital Expenditures</i>	208 338,84	169 584,77
1.6 Belanja Tidak Terduga/ <i>Unpredicted Expenditures</i>	-	32 230,42
2. Transfer Bantuan Keuangan/Financial Aid Transfer	799,52	907,42
2.1 Belanja Bantuan Keuangan Kepada Partai Politik/ <i>Financial Aids Expenditures to Political Parties</i>	799,52	-
2.2 Belanja Bantuan Keuangan Kepada Kecamatan/Kelurahan/ <i>Financial Aids Expenditures to Chief Subdistrict/Village</i>	-	907,42
Jumlah/Total	869 159,95	848 046,72

Catatan/Note : *) Data unaudited

Sumber/Source : Badan Keuangan Daerah Kota Singkawang/Regional Financial Office of Singkawang Municipality

Tabel
Table**2.4.3****Realisasi Penerimaan Pajak Daerah Menurut Jenisnya di Kota Singkawang (juta rupiah), 2021**
Actual Taxes Region by Kind of Revenue in Singkawang Municipality (million rupiahs), 2021

Uraian Description	2017	2018	2019	2020	2021*
(1)	(2)	(3)	(4)	(5)	(6)
Pajak Hotel	2 135,43	3 174,10	4 188,54	3 109,29	4 379,51
Pajak Restoran	4 844,09	6 235,09	9 495,73	6 202,60	7 958,63
Pajak Hiburan	2 363,92	3 044,42	3 540,38	1 207,00	1 039,27
Reklame	810,71	677,70	879,52	1 102,06	1 076,55
Pajak Penerangan Jalan	12 934,38	14 092,40	14 859,16	15 033,19	15 628,48
Pajak Parkir	306,14	404,36	1 011,37	445,61	585,61
Pajak Air Tanah	25,32	23,10	23,79	21,19	29,05
Pajak Mineral Bukan Logam dan Batuan	235,83	230,61	195,80	215,48	560,15
Pajak Sarang Burung Walet	8,21	5,26	7,40	8,98	4,22
Pajak BPHTB	9 871,36	13 454,15	14 820,36	14 635,46	16 268,69
PBB Pedesaan dan Perkotaan	5 845,70	6 874,60	6 858,72	6 309,41	6 873,32
Jumlah/Total	39 381,09	48 215,79	55 880,76	48 290,27	54 403,48

Catatan/Note :*) Data *unaudited*

Sumber/Source : Badan Keuangan Daerah Kota Singkawang/Regional Financial Office of Singkawang Municipality

Tabel 2.4.4 Realisasi Penerimaan Retribusi Daerah Menurut Jenisnya di Kota Singkawang (juta rupiah), 2021
Actual Region Retribution by Kind of Revenue in Singkawang Municipality (million rupiahs), 2021

Uraian Description	2017	2018	2019	2020	2021*
(1)	(2)	(3)	(4)	(5)	(6)
Pelayanan Kesehatan	1 125,22	1 336,21	1 299,17	969,89	480,79
Pelayanan Kebersihan	774,86	752,73	832,40	784,15	797,56
Penggantian Biaya Cetak KTP & Akte Capil	-	-	-	-	-
Pelayanan Parkir di Tepi Jalan Umum	396,64	408,88	437,86	337,66	457,00
Pelayanan Pasar	308,12	258,25	311,05	402,29	433,16
Pengujian Kendaraan Bermotor	372,70	378,61	358,26	351,11	383,14
Pengendalian Menara Telekomunikasi	73,08	480,43	742,82	630,83	431,97
Jasa Usaha Pemakaian Kekayaan Daerah	105,24	17,84	73,61	22,50	18,56
Jasa Terminal	47,04	70,07	50,88	44,06	70,88
Jasa Usaha Rumah Potong Hewan	172,31	219,11	224,19	249,08	242,26
Retribusi Pelayanan Jasa Pelabuhan	4,52	-	-	-	-
Retribusi Izin Mendirikan Bangunan (IMB)	1 275,85	1 594,82	1 198,31	2 462,82	1 258,27
Izin Gangguan/Keamanan	636,76	4,67	-	-	-
Izin Minuman Beralkohol	-	0,30	-	-	-
Izin Trayek	-	-	-	-	-
Jumlah / Total	5 292,34	5 521,92	5 528,55	6 254,39	4 573,59

Catatan/Note : *) Data unaudited

Sumber/Source : Badan Keuangan Daerah Kota Singkawang/Regional Financial Office of Singkawang Municipality

2.5 PEMILIHAN UMUM GENERAL ELECTION

Tabel 2.5.1 **Jumlah Pemilih dan Tempat Pemungutan Suara Pemilu Legislatif Tahun 2019 Diperinci Menurut Kecamatan**
Table *Number of Elector and Voting Place of Legislative General Election 2019 by Subdistrict in Singkawang Municipality*

Kecamatan Subdistrict	Pemilih / Electors		Jumlah Total	TPS Place of Voters
	Laki-Laki Male	Perempuan Female		
(1)	(2)	(3)	(4)	(5)
Singkawang Selatan	18 858	17 742	36 600	158
Singkawang Timur	7 798	7 222	15 020	62
Singkawang Utara	9 760	9 675	19 435	85
Singkawang Barat	21 159	21 245	42 404	177
Singkawang Tengah	23 346	23 948	47 294	191
Jumlah / Total	80 921	79 832	160 753	673

Sumber/Source : Sekretariat KPUD Kota Singkawang/Sekretariat of General Elections Commission of Singkawang Municipality

Tabel
Table 2.5.2

Jumlah Suara Sah yang Diperoleh Organisasi Peserta Pemilu Legislatif Diperinci Menurut Kecamatan di Kota Singkawang, 2019
Number of Valid Vote in Legislative General Election Participant by Subdistrict in Singkawang Municipality, 2019

Kecamatan Subdistrict	DPD	DPR	DPRD Provinsi	DPRD Kab/Kota
(1)	(2)	(3)	(4)	(5)
Singkawang Selatan	21 624	22 661	22 304	23 593
Singkawang Timur	9 731	10 123	9 955	10 453
Singkawang Utara	12 906	13 639	13 965	15 438
Singkawang Barat	22 663	23 388	23 190	24 264
Singkawang Tengah	31 812	32 939	32 842	34 809
Jumlah / Total	98 736	102 750	102 256	108 557

Sumber/Source : Sekretariat KPUD Kota Singkawang/Secretariat of General Elections Commission of Singkawang Municipality

Tabel
Table 2.5.3

**Jumlah Pemilih dan Tempat Pemungutan Suara
Pemilu Presiden dan Wakil Presiden Diperinci Menurut
Kecamatan, 2019**

**Number of Elector and Voting Place and Elector President
and Vice President by Subdistrict, 2019**

Kecamatan Subdistrict	Pemilih / Electors		Jumlah Total	TPS Place of Voters
	Laki-Laki Male	Perempuan Female		
(1)	(2)	(3)	(4)	(5)
Singkawang Selatan	18 858	17 742	36 600	158
Singkawang Timur	7 798	7 222	15 020	62
Singkawang Utara	9 760	9 675	19 435	85
Singkawang Barat	21 159	21 245	42 404	177
Singkawang Tengah	23 346	23 948	47 294	191
Jumlah / Total	80 921	79 832	160 753	673

Sumber/Source : Sekretariat KPUD Kota Singkawang/ Secretariat of General Elections Commission of Singkawang Municipality

Tabel
Table 2.5.4

Jumlah Suara Sah dan Tidak Sah Pemilu Presiden dan Wakil Presiden Diperinci Menurut Kecamatan, 2019
Number of Valid Vote and Invalid Vote of Elector President and Vice President by Subdistrict, 2019

Kecamatan Subdistrict	Suara Sah Valid	Suara Tidak Sah Invalid	Jumlah Total
(1)	(2)	(3)	(4)
Singkawang Selatan	25 114	523	25 637
Singkawang Timur	11 158	267	11 425
Singkawang Utara	15 861	419	16 280
Singkawang Barat	25 731	420	26 151
Singkawang Tengah	36 742	496	37 238
Jumlah / Total	114 606	2 125	116 731

Sumber/Source : Sekretariat KPUD Kota Singkawang/ Secretariat of General Elections Commission of Singkawang Municipality

Tabel
Table 2.5.5

Jumlah Suara yang Diperoleh Peserta Pemilu Presiden dan Wakil Presiden Diperinci Menurut Pasangan Calon, 2019
Number of Vote in President General Election Obtained by Candidate Couple, 2019

Kecamatan Subdistrict	H. Prabowo Subianto Dan H. Sandiaga Salahuddin Uno, B.B.A., M.B.A.	H.Joko Widodo Dan Prof. Dr. K.H. Ma'ruf Amin	Jumlah Total
(1)	(2)	(3)	(4)
Singkawang Selatan	8 228	16 886	25 114
Singkawang Timur	1 815	9 343	11 158
Singkawang Utara	9 375	6 486	15 861
Singkawang Barat	7 451	18 280	25 731
Singkawang Tengah	23 312	13 430	36 742
Jumlah / Total	50 181	64 425	114 606

Sumber/Source : Sekretariat KPUD Kota Singkawang/ Secretariat of General Elections Commission of Singkawang Municipality

Tabel
Table 2.5.6

Jumlah Pemilih dan Tempat Pemungutan Suara Pemilu Gubernur dan Wakil Gubernur Kalimantan Barat Diperinci Menurut Kecamatan, 2018
Number of Elector and Voting Place Governor and Vice Governor General Election Kalimantan Barat by Subdistrict, 2018

Kecamatan Subdistrict	Pemilih / Electors		Jumlah Total	TPS Place of Voters
	Laki-Laki Male	Perempuan Female		
(1)	(2)	(3)	(4)	(5)
Singkawang Selatan	17 034	15 662	32 696	86
Singkawang Timur	7 217	6 581	13 798	47
Singkawang Utara	9 143	9 136	18 279	49
Singkawang Barat	19 358	19 413	38 771	109
Singkawang Tengah	21 549	22 126	43 675	114
Jumlah / Total	74 301	72 918	147 219	405

Sumber/Source : Sekretariat KPUD Kota Singkawang/ Secretariat of General Elections Commission of Singkawang Municipality

Tabel
Table 2.5.7

Jumlah Suara Sah dan Tidak Sah Pemilu Gubernur dan Wakil Gubernur Kalimantan Barat Diperinci Menurut Kecamatan, 2018
Number of Valid Vote and Invalid Vote Governor and Vice Governor General Election Kalimantan Barat by Subdistrict, 2018

Kecamatan Subdistrict	Suara Sah Valid	Suara Tidak Sah Invalid	Jumlah Total
(1)	(2)	(3)	(4)
Singkawang Selatan	19 673	283	19 956
Singkawang Timur	9 020	167	9 187
Singkawang Utara	13 606	156	13 762
Singkawang Barat	18 740	168	18 908
Singkawang Tengah	30 046	247	30 293
Jumlah / Total	91 085	1 021	92 106

Sumber/Source : Sekretariat KPUD Kota Singkawang/ Secretariat of General Elections Commission of Singkawang Municipality

Tabel
Table 2.5.8

Jumlah Suara yang Diperoleh Peserta Pemilu Gubernur dan Wakil Gubernur Kalimantan Barat Diperinci Menurut Pasangan Calon, 2018
Number of Vote in Governor and Vice Governor General Election Kalimantan Barat by Candidate Couple, 2018

Kecamatan Subdistrict	Pasangan Calon Gubernur dan Wkl.Gubernur			Jumlah Total
	Drs. Milton Crosby, M.Si & H.Boyman Harun, S.H	Dr.Karolin Margaret Natasa & Suryadman Gidot, M.Pd	H.Sutarmidji,S.H., M.Hum & Drs.Ria Norsan,M.M	
(1)	(2)	(3)	(4)	(5)
Singkawang Selatan	415	11 282	7 976	19 673
Singkawang Timur	368	6 555	2 097	9 020
Singkawang Utara	353	2 268	10 985	13 606
Singkawang Barat	203	11 187	7 350	18 740
Singkawang Tengah	393	6 038	23 615	30 046
Jumlah / Total	1 732	37 330	52 023	91 085

Sumber/Source : Sekretariat KPUD Kota Singkawang/ Secretariat of General Elections Commission of Singkawang Municipality

Tabel
Table 2.5.9

Jumlah Pemilih dan Tempat Pemungutan Suara Pemilu Walikota dan Wakil Walikota Kota Singkawang Diperinci Menurut Kecamatan, 2017
Number of Elector and Voting Place The Mayor and Vice Mayor General Election of Singkawang Municipality by Subdistrict, 2017

Kecamatan Subdistrict	Pemilih / Electors		Jumlah Total	TPS Place of Voters
	Laki-Laki Male	Perempuan Female		
(1)	(2)	(3)	(4)	(5)
Singkawang Selatan	17 085	16 074	33 159	86
Singkawang Timur	7 014	6 462	13 476	47
Singkawang Utara	8 938	8 807	17 745	49
Singkawang Barat	23 006	23 422	46 428	109
Singkawang Tengah	22 035	22 671	44 706	114
Jumlah / Total	78 078	77 436	155 514	405

Sumber/Source : Sekretariat KPUD Kota Singkawang/ Secretariat of General Elections Commission of Singkawang Municipality

Tabel
Table 2.5.10

Jumlah Surat Suara Sah dan Tidak Sah Pemilu Walikota dan Wakil Walikota Kota Singkawang Diperinci Menurut Kecamatan, 2017
Number of Valid Vote and Invalid Vote The Mayor and Vice Mayor General Election of Singkawang Municipality by Subdistrict, 2017

Kecamatan/ Subdistrict	Suara Sah/ Valid	Suara Tidak Sah/ Invalid	Jumlah DPT/ Fixed Voters	Surat Suara Dikemb alikan/ Returned	Golput/ Abstentions
(1)	(2)	(3)	(4)	(5)	(6)
Singkawang Selatan	19 836	537	33 159	69	12 786
Singkawang Timur	9 071	311	13 476	13	4 094
Singkawang Utara	13 322	291	17 745	6	4 132
Singkawang Barat	19 754	488	46 428	138	26 186
Singkawang Tengah	28 304	875	44 706	27	15 527
Jumlah / Total	90 287	2 502	155 514	253	62 725

Sumber/Source : Sekretariat KPUD Kota Singkawang/ Secretariat of General Elections Commission of Singkawang Municipality

Tabel
Table 2.5.11

Jumlah Surat yang Diperoleh Peserta Pemilu Walikota dan Wakil Walikota Kota Singkawang Diperinci Menurut Pasangan Calon, 2017
Number of Vote Obtained by The Mayor and Vice Mayor General Election of Singkawang by Candidate Couple, 2017

Kecamatan/ Subdistrict	Pasangan Calon Walikota dan Wakil Walikota Mayor and Vice Mayor			
	Tjhai Nyit Khim/ Suriyadi	Tjhai Chui/ Irwan	Abdul Mutalib/ Muhammad	Andi Syarif/ Nurmansyah
(1)	(2)	(3)	(4)	(5)
Singkawang Selatan	3 300	10 137	3 822	2 577
Singkawang Timur	1 777	4 683	1 115	1 496
Singkawang Utara	1 234	3 232	6 393	2 463
Singkawang Barat	3 000	11 405	3 327	2 022
Singkawang Tengah	2 928	9 029	9 584	6 763
Jumlah / Total	12 239	38 486	24 241	15 321

Sumber/Source : Sekretariat KPUD Kota Singkawang/ Secretariat of General Elections Commission of Singkawang Municipality

2.6 JAMINAN KESEHATAN NASIONAL NATIONAL HEALTH INSURANCE

Tabel 2.6.1 **Jumlah Peserta JKN - KIS di Kota Singkawang Menurut Jenis Kepesertaan, 2021**
Members of Social Health Insurance (JKN-KIS) by Groups in Singkawang Municipality, 2021

Kecamatan/ Subdistrict	PBI	Peg. BUMN	Peg. Swasta	Pekerja Mandiri	Penerima Pensiun
(1)	(2)	(3)	(4)	(5)	(6)
Singkawang Selatan	21 599	168	4 050	10 054	450
Singkawang Timur	15 795	38	1 342	2 051	236
Singkawang Utara	15 887	173	2 104	4 764	424
Singkawang Barat	12 576	211	4 574	14 227	1 124
Singkawang Tengah	23 871	568	7 188	13 630	2 646
2 0 2 1	89 728	1 158	19 258	44 726	4 880
2 0 2 0	85 687	728	11 662	20 999	4 193
2 0 1 9	82 402	602	11 289	23 687	6 032
2 0 1 8	70 952	579	10 154	21 221	6 243
2 0 1 7	67 393	577	8 458	17 352	5 282

Lanjutan Tabel/*Continued Table 2.6.1*

Kecamatan/ Subdistrict	PNS	Kepolisian RI	TNI	Veteran	Jumlah Total
(1)	(7)	(8)	(9)	(10)	(11)
Singkawang Selatan	1 902	340	1 022	7	39 592
Singkawang Timur	1 192	61	1 053	-	21 768
Singkawang Utara	2 864	300	193	6	26 715
Singkawang Barat	3 742	442	300	11	37 207
Singkawang Tengah	10 706	1 263	2 001	56	61 929
2 0 2 1	20 406	2 406	4 569	808	187 211
2 0 2 0	15 109	1 947	3 477	68	143 870
2 0 1 9	16 335	2 120	3 682	100	146 249
2 0 1 8	11 210	4 343	3 074	104	127 880
2 0 1 7	16 249	1 580	2 601	56	119 548

Sumber/Source : BPJS Kesehatan Kota Singkawang/Health Social Security Administrator of Singkawang Municipality

Tabel
Table 2.6.2

Jumlah Peserta JKN - KIS di Kota Singkawang Menurut Kapitasi, 2021
Members of Social Health Insurance (JKN-KIS) by Capitation in Singkawang Municipality, 2021

Uraian	P	I	S	A	T	Jumlah Total
(1)	(2)	(3)	(4)	(5)	(6)	(7)
PNS/TNI POLRI AKTIF						
PNS KELAS II	1 015	470	102	1 286	19	2 892
PNS KELAS I	5 547	1 375	883	6 692	204	14 701
TNI/POLRI	2 579	1 383	7	2 956	50	6 975
PEJABAT NEGARA	2	1	1	4	-	8
PENERIMA PENSUN						
PNS KELAS II	438	286	5	79	-	808
PNS KELAS I	1 158	539	66	406	4	2 173
TNI/POLRI	953	614	4	318	2	1 891
PEJABAT NEGARA	3	2	-	1	-	6
SWASTA	27	13	-	18	-	58
LAINNYA						
VETERAN	47	33	-	-	-	80
PERINTIS KEMERDEKAAN	-	-	-	-	-	-
DOKTER PTT	-	-	-	-	-	-
BIDAN PTT	-	-	-	-	-	-
PPN PN	1 249	384	131	1 046	1	2 811
INVESTOR	8	5	-	6	-	19

Catatan/Notes : P : Peserta S : Suami T : Tambahan (Orang Tua/Mertua/Anak ke-4, Dst)
I : Isteri A : Anak

Sumber/Source : BPJS Kesehatan Kota Singkawang/Health Social Security Administrator of Singkawang Municipality

2.7 PENCATATAN SIPIL CIVIL REGISTRATION

Tabel 2.7.1 **Banyaknya Akta Kelahiran yang Dikeluarkan di Kota Singkawang, 2017-2021**
Table 2.7.1 **Number of Birth Certificates Issued in Singkawang Municipality, 2017-2021**

Kantor/Dinas/Instansi Institution	2017	2018	2019	2020	2021
(1)	(2)	(3)	(4)	(5)	(6)
Singkawang Selatan	1 350	1 785	1 732	1 620	1 447
Singkawang Timur	556	803	876	822	634
Singkawang Utara	615	1 004	912	989	1 092
Singkawang Barat	1 142	1 345	1 384	1 152	1 000
Singkawang Tengah	1 442	1 885	1 938	1 978	1 782
Jumlah / Total	5 105	6 822	6 842	6 561	5 955

Sumber/Source : Dinas Kependudukan dan Pencatatan Sipil Kota Singkawang/ Regional Office of Citizenship and Civil Registration of Singkawang Municipality

Tabel
Table**2.7.2****Realisasi Perkembangan Akta Menurut Jenisnya di Kota Singkawang, 2017-2021**
Realization of Certificates by Type of Certificates in Singkawang Municipality, 2017-2021

Kantor/Dinas/Instansi Institution	2017	2018	2019	2020	2021
(1)	(2)	(3)	(4)	(5)	(6)
Kelahiran/Birth	5 105	6 795	6 842	6 561	5 955
Perkawinan/Married	936	906	978	764	702
Perceraian/Divorce	19	31	50	59	46
Kematian/Death	303	398	483	708	1 154
Pengakuan Anak/Child recognition	-	-	-	-	-
Pengesahan Anak/Child ratification	209	217	83	271	269
Jumlah / Total	6 572	8 347	8 436	8 363	8 126

Sumber/Source :Dinas Kependudukan dan Pencatatan Sipil Kota Singkawang/ Regional Office of Citizenship and Civil Registration of Singkawang Municipality

Penduduk dan Ketenagakerjaan

Population and Employment

BAB

CHAPTER

03



Hasil proyeksi Penduduk menunjukkan bahwa jumlah penduduk Kota Singkawang tahun 2021 sebanyak **237.891 jiwa**

*The result of Population projection indicates that the total population Singkawang Municipality in 2021 was **237.891 inhabitants***

Rata-rata Upah Minimum Regional (UMR) Kota Singkawang tahun 2021 adalah sebesar **Rp.2.596.120,-**

*In 2021, average of Regional Minimum Wage (UMR) of Singkawang Municipality is **Rp.2.596.120,-***



▲ Naik **2,29%**
dibanding tahun 2020

Increased 2,29% compared to 2020



Penduduk Kota Singkawang yang Berumur 15 Tahun ke Atas dan Bekerja Selama Seminggu yang Lalu berjumlah **100.032 orang**, dimana terdiri dari **61.881 orang laki-laki dan 38.151 orang perempuan**

*The population of Singkawang Municipality, aged 15 years and over and working during the past week, is **100.032 people**, of which **61.881 are men and 38.151 are women.***



PENJELASAN TEKNIS

TECHNICAL NOTES

1. Sumber utama data kependudukan adalah sensus penduduk yang dilaksanakan setiap sepuluh tahun sekali. Sensus penduduk telah dilaksanakan sebanyak enam kali sejak Indonesia merdeka, yaitu tahun 1961, 1971, 1980, 1990, 2000, dan 2010.
 2. Di dalam sensus penduduk, pencacahan dilakukan terhadap seluruh penduduk yang berdomisili di wilayah teritorial Indonesia termasuk warga negara asing kecuali anggota korps diplomatik negara sahabat beserta keluarganya.
 3. Metode pengumpulan data dalam sensus dilakukan dengan wawancara antara petugas sensus dengan responden dan juga melalui e-census. Pencatatan penduduk menggunakan konsep usual residence, yaitu konsep di mana penduduk biasa bertempat tinggal. Bagi penduduk yang bertempat tinggal tetap dicacah di mana mereka biasa tinggal, sedangkan untuk penduduk yang tidak bertempat tinggal tetap dicacah di tempat di mana mereka ditemukan petugas sensus pada malam 'Hari Sensus'. Termasuk penduduk yang tidak bertempat tinggal tetap adalah tuna wisma, awak kapal berbendera Indonesia,
1. *The main source of demographic data is population census, which is conducted every ten years. Population Census has been conducted six times since Indonesia's independence: 1961, 1971, 1980, 1990, 2000, and 2010.*
 2. *The population census enumerates all residents who domicile in the entire territory of Indonesia including foreign citizens except the diplomatic corps members and their families.*
 3. *The method of data collection in a population census involves interviewing respondents and conducting e-census. Enumeration of the population uses the concept of "usual residence", which is the concept of "places where people usually live". De jure was applied to the permanent residents, while de facto was applied to non-permanent residents. The permanent residents were enumerated in place where they normally live, the non-permanent residents were enumerated where they were found residents include homeless people, ship crew, boat people, remote area by the enumerators, on the night of*

penghuni perahu/rumah apung, masyarakat terpencil/terasing, dan pengungsi. Bagi mereka yang mempunyai tempat tinggal tetap dan sedang bepergian ke luar wilayah lebih dari enam bulan, tidak dicacah di tempat tinggalnya, tetapi dicacah di tempat tujuannya. Untuk tahun yang tidak dilaksanakan sensus penduduk, data kependudukan diperoleh dari hasil proyeksi penduduk. Proyeksi penduduk merupakan suatu perhitungan ilmiah yang didasarkan pada asumsi dari komponen-komponen perubahan penduduk, yaitu kelahiran, kematian, dan migrasi. Proyeksi penduduk Indonesia 2010–2035 menggunakan data dasar penduduk hasil SP2010.

- 4. Penduduk Indonesia** adalah semua orang yang berdomisili di wilayah teritorial Indonesia selama 6 bulan atau lebih dan atau mereka yang berdomisili kurang dari 6 bulan tetapi bertujuan menetap.
- 5. Laju pertumbuhan penduduk** adalah angka yang menunjukkan persentase pertambahan penduduk dalam jangka waktu tertentu.
- 6. Kepadatan penduduk** adalah rasio banyaknya penduduk per kilometer persegi.

'Census Date.' The non permanent community, and internally displaced persons. Those who had permanent residence and had been travelling away from their home for six months or more were not enumerated in their permanent place, but in the place where they were during the census. For the periods where the population census is not conducted, population projection is done to estimate population during those years. The population projection is an estimate based on the demographic components, such as birth, death, and migration. Indonesia's 2010–2035 population projection used the 2010 Population Census as the base population.

- 4. The population of Indonesia** are all residents of the entire territory of Indonesia who have stayed for six months or longer, and those who intended to stay more than six months even though their length of stay is less than six months.
- 5. Laju pertumbuhan penduduk** adalah angka yang menunjukkan persentase pertambahan penduduk dalam jangka waktu tertentu.
- 6. Population density** is ratio of population per square kilometer.

7. **Rasio jenis kelamin** adalah perbandingan antara penduduk laki-laki dan penduduk perempuan pada suatu wilayah dan waktu tertentu. Biasanya dinyatakan dengan banyaknya penduduk laki-laki untuk 100 penduduk perempuan.
8. **Distribusi penduduk** adalah pola persebaran penduduk di suatu wilayah, baik berdasarkan batas-batas geografis maupun berdasarkan batas-batas administrasi pemerintahan.
9. **Komposisi penduduk** adalah pola persebaran penduduk menurut karakteristiknya, contoh: penduduk menurut kelompok umur, penduduk menurut jenis kelamin.
10. **Rumah tangga** adalah seseorang atau sekelompok orang yang mendiami sebagian atau seluruh bangunan fisik/sensus dan biasanya tinggal bersama serta pengelolaan makan dari satu dapur. Yang dimaksud makan dari satu dapur adalah jika pengurusan kebutuhan sehari-harinya dikelola bersama-sama menjadi satu.
7. **Sex ratio** is the ratio of males population to females population in a given area and time, usually expressed as the number of males for every 100 females.
8. **Population distribution** is the pattern of population distribution in an area, either by geographic boundaries or by government administrative boundaries.
9. **Population composition** is the pattern of population distribution by its characteristics, example: population by age group, population by sex
10. **Household** is an individual or group of people living in a physical/census building unit or part of it and usually commit on a common provision for food and other essentials of living. Common provision for food means one organising daily needs for all of household members.

11. **Anggota rumah tangga** adalah semua orang yang biasanya bertempat tinggal di suatu rumah tangga, baik yang berada di rumah pada waktu pencacahan maupun yang sementara tidak ada.
12. **Rata-rata anggota rumah tangga** adalah angka yang menunjukkan rata-rata jumlah anggota rumah tangga per rumah tangga.
13. **Penduduk usia kerja** adalah penduduk yang berumur 15 tahun ke atas.
14. **Angkatan kerja** adalah penduduk usia kerja (15 tahun ke atas) yang bekerja, punya pekerjaan namun sementara tidak bekerja, dan pengangguran.
15. **Bekerja** adalah kegiatan ekonomi yang dilakukan oleh seseorang dengan maksud memperoleh atau membantu memperoleh pendapatan atau keuntungan dan lamanya bekerja paling sedikit 1 jam secara terus menerus dalam seminggu yang lalu (termasuk pekerja keluarga tanpa upah yang membantu dalam suatu usaha/ kegiatan ekonomi).
11. **Household member** are those who usually lives in a household regardless of their location at the time of enumeration.
12. **Average household size** is the average number of household members per household.
13. **Working age population** is persons of 15 years and over.
14. **Labor force or economically active** are persons of 15 years and over, who in the previous week were working, temporarily absent from work but having jobs, and unemployment.
15. **Working** is economic activity conducted by a person and intended to earn income by doing work or helping to do work at least one hour continuously during the reference week (including unpaid family workers for any economic activity).

- 16. Jumlah jam kerja seluruhnya** adalah jumlah jam kerja yang digunakan untuk bekerja (tidak termasuk jam kerja istirahat resmi dan jam kerja yang digunakan untuk hal-hal di luar pekerjaan).
- 16. Total working hours** is the total hours spent by an employee to perform all jobs (excluding the time used for other activities which are not classified as work).
- 17. Lapangan usaha** adalah bidang kegiatan dari pekerjaan/tempat bekerja di mana seseorang bekerja. Klasifikasi lapangan usaha mengikuti Klasifikasi Baku Lapangan Usaha Indonesia (KBLI) dalam 1 digit.
- 17. Industry** is field of a person's activity or establishment. The classification of industries follows the Indonesia Standard Industrial Classification (KBLI) in one digit.
- 18. Status pekerjaan** adalah kedudukan seseorang dalam unit usaha/kegiatan dalam melakukan pekerjaan.
- 18. Employment status** is the status of a person at his place of work or establishment where he was employed.
- 19. Berusaha sendiri tanpa dibantu orang lain** adalah bekerja atau berusaha dengan menanggung risiko secara ekonomis, yaitu dengan tidak kembalinya ongkos produksi yang telah dikeluarkan dalam rangka usahanya tersebut, serta tidak menggunakan pekerja dibayar maupun pekerja tak dibayar, termasuk yang sifat pekerjaannya memerlukan teknologi atau keahlian khusus.
- 19. Own-account worker** is a person who works at his own risk without assisted by paid per mount worker or unpaid worker include technical job or skill job.
- 20. Berusaha dibantu buruh tidak tetap/buruh tidak dibayar** adalah bekerja atau berusaha atas risiko sendiri, dan menggunakan buruh/pekerja tak dibayar dan atau buruh/pekerja tidak tetap.
- 20. Employer assisted by temporary workers/unpaid worker** is a person who works at his own risk and assisted by temporary worker/ unpaid worker.

- 21. Berusaha dibantu buruh tetap/buruh dibayar** adalah berusaha atas risiko sendiri dan mempekerjakan paling sedikit satu orang buruh/pekerja tetap yang dibayar.
- 22. Buruh/karyawan/pegawai** adalah seseorang yang bekerja pada orang lain atau instansi/kantor/ perusahaan secara tetap dengan menerima upah/gaji baik berupa uang maupun barang. Buruh yang tidak mempunyai majikan tetap, tidak digolongkan sebagai buruh/karyawan, tetapi sebagai pekerja bebas. Seseorang dianggap memiliki majikan tetap jika memiliki 1 (satu) majikan (orang/rumah tangga) yang sama dalam sebulan terakhir, khusus pada sektor bangunan batasannya tiga bulan. Apabila majikannya instansi/lembaga, boleh lebih dari satu.
- 23. Pekerja bebas** adalah seseorang yang bekerja pada orang lain/majikan/institusi yang tidak tetap (lebih dari 1 majikan dalam sebulan terakhir) di usaha pertanian baik berupa usaha rumah tangga maupun bukan usaha rumah tangga, ataupun di nonpertanian atas dasar balas jasa dengan menerima upah atau imbalan baik berupa uang maupun barang, dan baik dengan sistem pembayaran harian maupun borongan.
- 21. Employer assisted by permanent workers/paid workers** is a person who does his business at her/his own risk at least one assisted by paid permanent worker.
- 22. Employee** is a person who work permanently for other people or institution/office/ company and gains some money/cash or goods as wage/salary. Labor who have no permanent employer is not categorized as a laborer/ worker/ employee but casual worker. A laborers in general is considered to have a permanent employer if he has the same employer during the past month, particularly for building construction sector is 3 months. If the employer is an institution, more than 1 (one) employer is allowed.
- 23. Casual employee** is a person who does not work permanently for other people/employer/ institution (more than 1 employer during the last 1 month) in agricultural sector, either home industry or not home industry, or in non-agricultural sector based on remuneration paid with money or goods, and based on daily or contact payment system.

- 24. Pekerja tak dibayar** adalah seseorang yang bekerja membantu usaha untuk memperoleh penghasilan/keuntungan yang dilakukan oleh salah seorang anggota rumah tangga atau bukan anggota rumah tangga tanpa mendapat upah/gaji baik berupa uang maupun barang.
- 24. *Unpaid worker*** is a person who intended to work without pay either with money or good, in an establishment run by other members of the family, relative or neighbour.

<https://singkawangkota.bps.go.id>

ULASAN

DESCRIPTION

3.1. Penduduk

Berdasarkan Hasil Proyeksi Penduduk Sementara (Interim) 2020 pertengahan tahun, jumlah penduduk Kota Singkawang tahun 2021 berjumlah 237.891 jiwa dengan kepadatan penduduk sekitar 472 jiwa per kilometer persegi. Karena itu, persoalan mendesak bagi daerah adalah minimnya sumber daya manusia untuk mengelola pembangunan di daerah yang potensinya amat besar.

Penyebaran penduduk di Kota Singkawang tidak merata antar kecamatan yang satu dengan kecamatan lainnya. Kecamatan Singkawang Barat merupakan kecamatan dengan tingkat kepadatan penduduk tertinggi yaitu 3.709 jiwa/km². Sebaliknya, Singkawang Timur dengan luas sekitar 32,99 persen dari total wilayah Kota Singkawang hanya dihuni 141 jiwa/km².

3.2. Angkatan Kerja

Pertumbuhan tenaga kerja yang kurang diimbangi dengan pertumbuhan lapangan kerja akan menyebabkan tingkat kesempatan kerja cenderung menurun. Meski demikian jumlah penduduk yang bekerja tidak selalu menggambarkan jumlah kesempatan kerja yang ada. Hal ini dikarenakan sering terjadinya mismatch dalam pasar kerja.

3.1. Population

The total population of Singkawang Municipality in 2021 based on interim Population Projection 2020 mid-year was 237.891 with population density around 472 persons per square kilometer. So, the urgent problem to the region is the insufficient of human resources to manage the development on the region.

The distribution of population in Singkawang Municipality was not spread equally between subdistrict. Subdistrict of Singkawang Barat represented the subdistrict with highest density that is 3.709 per square kilometer. In contrast, the most spacious subdistrict was Singkawang Timur which is 32,99 percent from total's area of Singkawang Municipality with only 141 person per square kilometer.

3.2. Labor Force

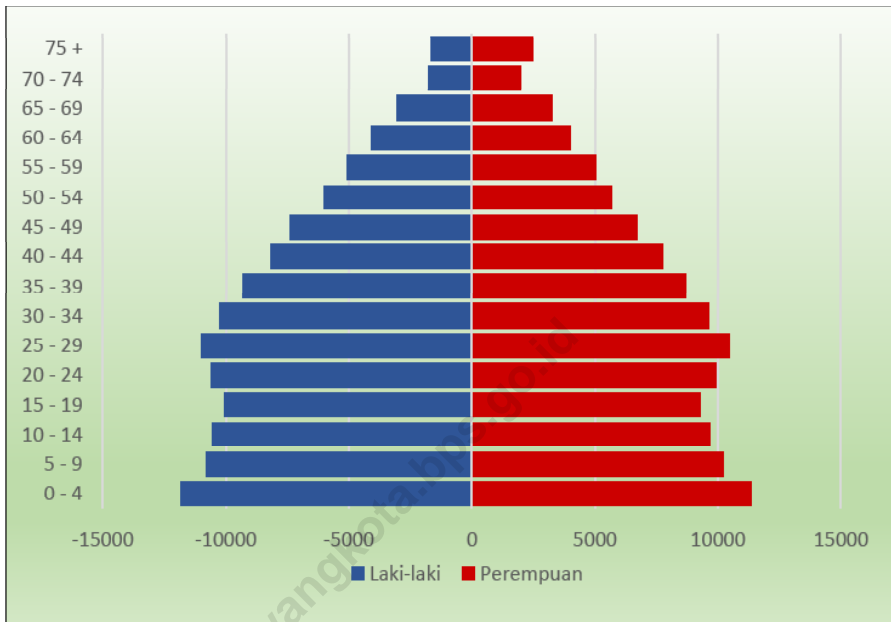
The growth of labor force that exceeded the growth of working opportunities will lower employment opportunity rate. However, the number of working population does not always reflected the number of employment opportunities due to mismatch in the labor market.

Tenaga kerja adalah modal bagi geraknya roda pembangunan. Jumlah dan komposisi tenaga kerja akan terus mengalami perubahan seiring dengan berlangsungnya proses demografi. Pada tahun 2021, di Kota Singkawang terdapat 171,21 ribu penduduk usia kerja. Bagian dari tenaga kerja yang aktif dalam kegiatan ekonomi disebut angkatan kerja. Tingkat Partisipasi Angkatan Kerja (TPAK), merupakan ukuran yang menggambarkan jumlah angkatan kerja untuk setiap 100 tenaga kerja. Berdasarkan hasil Sakernas bulan Agustus 2021, TPAK Kota Singkawang sebesar 64,31 persen dengan tingkat pengangguran terbuka sebesar 9,16 persen.

Manpower is one capital in the development dynamics. Total number and the composition of manpower will change parallel with demographic process. In 2021, the total number of the manpower in Singkawang Municipality accounted for 171,21 thousand. Manpower who economically active is called labor force. Labor Force Participation Rates (LFPRs) is a measurement that illustrates number of population classified as labor force for every 100 manpower. Based on National Labor Force Survey (NLFS) August 2020, Singkawang Municipality LFPRs was 64,31 percent with unemployment rate was 9,16 percent.

<https://singkawangkota.bps.go.id>

Gambar 3.1 **Piramida Penduduk Kota Singkawang, 2021**
Figures 3.1 **Pyramid Population of Singkawang Municipality, 2021**

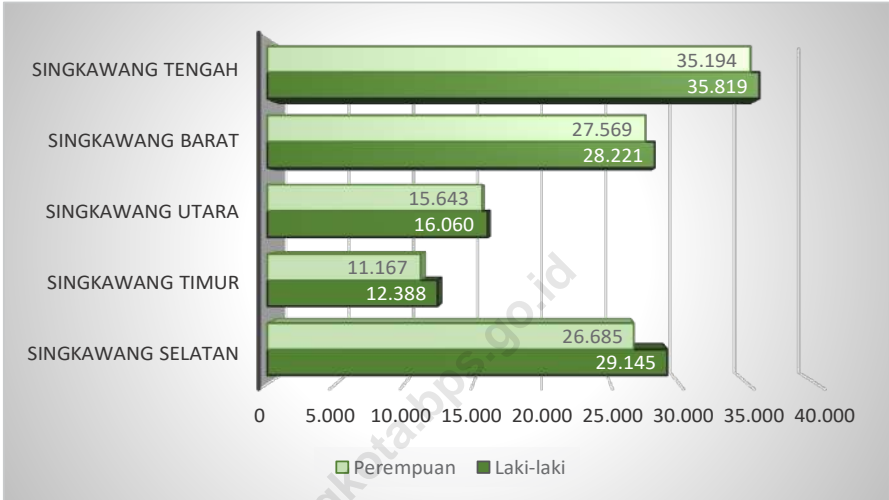


Sumber/Source : Badan Pusat Statistik Kota Singkawang/ BPS-Statistics of Singkawang Municipality

Gambar
Figures

3.2

Penduduk Kota Singkawang Menurut Kecamatan, 2021
Population by Subdistrict of Singkawang Municipality, 2021



Sumber/Source : Badan Pusat Statistik Kota Singkawang/ BPS-Statistics of Singkawang Municipality

3.1 PENDUDUK POPULATION

Tabel 3.1.1 **Penduduk, Laju Pertumbuhan Penduduk, Distribusi Persentase Penduduk, Kepadatan Penduduk, Rasio Jenis Kelamin Penduduk Menurut Kecamatan di Kota Singkawang, 2021**
Population, Population Growth Rate, Percentage Distribution of Population, Population Density, and Population Sex Ratio by Subdistrict in Singkawang Municipality, 2021

Kecamatan Subdistrict	Penduduk (ribu) ¹⁾ Population (thousand)		Laju Pertumbuhan Penduduk per Tahun Annual Population Growth Rate (%)	
	2020 ¹⁾	2021 ²⁾	2010-2020 ³⁾	2020-2021 ⁴⁾
(1)	(2)	(3)	(4)	(5)
Singkawang Selatan	54,91	55,83	2,76	2,24
Singkawang Timur	23,37	23,56	1,89	1,08
Singkawang Utara	30,99	31,70	3,38	3,06
Singkawang Barat	55,48	55,79	1,64	0,75
Singkawang Tengah	70,32	71,01	2,07	1,32
Kota Singkawang	235,06	237,89	2,27	1,61

Lanjutan Tabel/*Continued Table* 3.1.1

Kecamatan Subdistrict	Persentase Penduduk Percentage of Total Population		Kepadatan Penduduk (per km ²) ⁵ Population Density per sq.km	
	2020 ¹⁾	2021 ²⁾	2020 ¹⁾	2021 ²⁾
(1)	(6)	(7)	(8)	(9)
Singkawang Selatan	23,36	23,47	245	248,71
Singkawang Timur	9,94	9,90	141	141,68
Singkawang Utara	13,19	13,33	465	475,66
Singkawang Barat	23,60	23,45	3 689	3709,44
Singkawang Tengah	29,91	29,85	2 227	2249,38
Kota Singkawang	100,00	100,00	466	472,01

Lanjutan Tabel/Continued Table 3.1.1

Kecamatan Subdistrict	Rasio Jenis Kelamin Penduduk Population Sex Ratio	
	2020 ¹⁾	2021 ²⁾
(1)	(10)	(11)
Singkawang Selatan	109	109
Singkawang Timur	111	111
Singkawang Utara	103	103
Singkawang Barat	103	102
Singkawang Tengah	102	102
Kota Singkawang	105	105

Catatan/Note : ¹⁾ Hasil Sensus Penduduk (SP) 2020 September/*The Result of 2020 Population Census (September)*

²⁾ Hasil Proyeksi Penduduk Interim 2020-2023 (Pertengahan tahun/Juni)/*The Result of Interim Population Projection 2020-2023 (mid-year/June)*

³⁾ Laju pertumbuhan penduduk dihitung berdasarkan penduduk tahun 2010 (Mei) dibandingkan dengan penduduk tahun 2020 (September)/*The growth rate refers to the change of the population in 2010 (May) to the population in 2020 (September)*

⁴⁾ Laju pertumbuhan penduduk dihitung berdasarkan penduduk tahun 2020 (September) dibandingkan dengan penduduk tahun 2021 (Juni)/*The growth rate refers to the change of the population in 2020 (September) to the population in 2021 (June)*

⁵⁾ Luas provinsi berdasarkan Peraturan Menteri Dalam Negeri Nomor 72 Tahun 2019 tanggal 25 Oktober 2019/*Province area Based on Minister of Home Affairs Regulation Number 72/2019, October 25 th, 2019*

Sumber/Source : BPS dan Kementerian Dalam Negeri/BPS-Statistics and Ministry of Home Affairs

Tabel 3.1.2 Jumlah Penduduk Menurut Kelompok Umur dan Jenis Kelamin di Kota Singkawang, 2021
Population by Age Groups and Gender in Singkawang Municipality, 2021

Golongan Umur Age Group	Laki-Laki Male	Perempuan Female	Jumlah Total
(1)	(2)	(3)	(4)
0 - 4	11 851	11 362	23 213
5 - 9	10 787	10 242	21 029
10 - 14	10 547	9 698	20 245
15 - 19	10 054	9 282	19 336
20 - 24	10 621	9 939	20 560
25 - 29	11 000	10 451	21 451
30 - 34	10 265	9 657	19 922
35 - 39	9 334	8 708	18 042
40 - 44	8 212	7 776	15 988
45 - 49	7 384	6 723	14 107
50 - 54	5 993	5 665	11 658
55 - 59	5 066	5 033	10 099
60 - 64	4 086	3 992	8 078
65 - 69	3 033	3 281	6 314
70 - 74	1 752	1 978	3 730
75 +	1 648	2 471	4 119
2021¹⁾	121 633	116 258	237 891
2020	120 280	114 784	235 064
2019	113 747	109 163	222 910
2018	111 782	107 279	219 061
2017	109 902	105 394	215 296

Catatan/Note : ¹⁾ Hasil Proyeksi Penduduk Interim 2020-2023 (Pertengahan tahun/Juni)/The result of Interim Population Projection 2020-2023 (mid-year/June)

Sumber/Source : BPS/BPS-Statistics Indonesia

Tabel 3.1.3 **Jumlah Penduduk Menurut Jenis Kelamin dan Kecamatan Kota Singkawang, 2021**
Table 3.1.3 **Population by Gender and Subdistrict in Singkawang Municipality, 2021**

Kecamatan Subdistrict	Laki-Laki Male	Perempuan Female	Jumlah Total
(1)	(2)	(3)	(4)
Singkawang Selatan	29 145	26 685	55 830
Singkawang Timur	12 388	11 167	23 555
Singkawang Utara	16 060	15 643	31 703
Singkawang Barat	28 221	27 569	55 790
Singkawang Tengah	35 819	35 194	71 013
2021¹⁾	121 633	116 258	237 891
2020	120 280	114 784	235 064
2019	113 747	109 163	222 910
2018	111 782	107 279	219 061
2017	109 902	105 394	215 296

Catatan/Note : ¹⁾ Hasil Proyeksi Penduduk Interim 2020-2023 (Pertengahan tahun/Juni)/The result of Interim Population Projection 2020-2023 (mid-year/June)

Sumber/Source : BPS/BPS-Statistics Indonesia

3.2 KETENAGAKERJAAN EMPLOYMENT

Tabel 3.2.1 **Jumlah Penduduk Berumur 15 Tahun ke Atas Menurut Jenis Kegiatan Selama Seminggu yang Lalu dan Jenis Kelamin di Kota Singkawang, 2021**
Population Aged 15 Years of Age and Over by Type of Activity During The Previous Week and Sex in Singkawang Municipality, 2021

Jenis Kegiatan <i>Type of Activity</i>	Laki-Laki <i>Male</i>	Perempuan <i>Female</i>	Jumlah <i>Total</i>
(1)	(2)	(3)	(4)
Angkatan Kerja/Economically Active			
a. Bekerja/ <i>Working</i>	61 881	38 151	100 032
b. Pengangguran/ <i>Unemployment</i>	6 393	3 689	10 082
Bukan Angkatan Kerja /Not Economically Active			
a. Sekolah/ <i>Attending School</i>	7 734	6 152	13 886
b. Mengurus Rumah Tangga/ <i>House Keeping</i>	4 966	33 264	38 230
c. Lainnya/ <i>Others</i>	6 012	2 971	8 983
Jumlah/Total	86 986	84 227	171 213
Tingkat Partisipasi Angkatan Kerja (TPAK)/ Labor Force Participation Rate (LFPR)	78,49	49,68	64,31
Tingkat Pengangguran/Unemployment Rate	9,36	8,82	9,16

Sumber/Source : BPS Kota Singkawang, Survei Sosial Ekonomi Nasional Maret/BPS-Statistics of Singkawang Municipality, March National Socioeconomic Survey

Tabel
Table 3.2.2

Penduduk Berumur 15 Tahun ke Atas Menurut Pendidikan Tertinggi yang Ditamatkan dan Jenis Kegiatan Selama Seminggu yang Lalu di Kota Singkawang, 2021
Population Aged 15 Years of Age and Over by Educational Attainment and Type of Activity During The Previous Week in Singkawang Municipality, 2021

Pendidikan Tertinggi yang Ditamatkan ¹ <i>Educational Attainment¹</i>	Angkatan Kerja <i>Economically Active</i>			Persentase Bekerja terhadap Angkatan Kerja <i>Percentage of Working to Economically Active</i>
	Bekerja <i>Working</i>	Pengangguran ² <i>Unemployment²</i>	Jumlah Angkatan Kerja <i>Total of Economically Active</i>	
(1)	(2)	(3)	(4)	(5)
0	43 987	3 729	47 716	92,19%
1	11 527	1 444	12 971	88,87%
2	29 341	3 718	33 059	88,75%
3	15 177	1 191	16 368	92,72%
2021	100 032	10 082	110 114	90,84%
2020	97 741	9 411	107 152	91,22%
2019	100 075	6 888	106 963	92,12%
2018	87 974	7 530	95 504	91,92%
2017	90 123	7 922	98 045	93,88%

Lanjutan Tabel/*Continued Table* 3.2.2

Pendidikan Tertinggi yang Ditamatkan¹ <i>Educational Attainment¹</i>	Bukan Angkatan Kerja <i>Not Economically Active</i>	Jumlah Total	Persentase Angkatan Kerja terhadap Penduduk Usia Kerja <i>Percentage of Economically Active to Working Age Population</i>
(1)	(6)	(7)	(8)
0	28 433	76 149	62,66
1	16 161	29 132	44,52
2	14 431	47 490	69,61
3	2 074	18 442	88,75
2021	61 099	171 213	64,31
2020	60 692	167 844	63,84
2019	52 763	159 726	33,03
2018	60 880	156 384	38,93
2017	55 091	153 136	35,98

Catatan/Note: ¹ 0. ≤ Sekolah Dasar (SD)/≤ *Primary School*
 1. Sekolah Menengah Pertama/*Junior High School*
 2. Sekolah Menengah Atas/*Senior High School*
 3. Perguruan Tinggi/*Collage*
² 1. Mencari pekerjaan/*Looking for work*
 2. Mempersiapkan usaha/*Establishing a new business/firm*
 3. Merasa tidak mungkin mendapat pekerjaan/*Hopeless of job*
 4. Sudah punya pekerjaan tetapi belum mulai bekerja/*Have a job in future start*

Sumber/Source : BPS Kota Singkawang, Survei Sosial Ekonomi Nasional Maret/BPS-Statistics of Singkawang Municipality, March National Socioeconomic Survey

Tabel 3.2.3 **Penduduk Berumur 15 Tahun ke Atas yang Bekerja Selama Seminggu Yang Lalu Menurut Status Pekerjaan Utama dan Jenis Kelamin di Kota Singkawang, 2021**
Table 3.2.3 **Population 15 Years of Age and Over Who Worked During The Previous Week by Main Employment Status and Sex in Singkawang Municipality, 2021**

Status Pekerjaan Utama Main Employment Status	Laki-laki Male	Perempuan Female	Jumlah Total
(1)	(2)	(3)	(4)
Berusaha sendiri Own account worker	15 230	7 527	22 757
Berusaha dibantu buruh tidak tetap/buruh tidak dibayar Employer assisted by temporary worker/unpaid worker	6 425	4 033	10 458
Berusaha dibantu buruh tetap/buruh dibayar Employer assisted by permanent worker/paid worker	2 825	707	3 532
Buruh/Karyawan/Pegawai/Employee	29 841	16 855	46 696
Pekerja bebas Casual worker	5 157	1 120	6 277
Pekerja keluarga/tak dibayar Family worker/unpaid worker	2 403	7 909	10 312
2021	61 881	38 151	100 032
2020	59 168	38 573	97 741
2019	60 812	39 263	100 075
2018	54 529	33 445	87 974
2017	57 817	32 306	90 123

Sumber/Source : BPS Kota Singkawang, Survei Sosial Ekonomi Nasional Maret/BPS-Statistics of Singkawang Municipality, March National Socioeconomic Survey

Tabel
Table

3.2.4

Penduduk Berumur 10 Tahun ke Atas Menurut Golongan Umur dan Jenis Kelamin, 2021
Population 10 Years of Age and Over by Age Group and Type of Sex in Singkawang Municipality, 2021

Golongan Umur <i>Age Group</i>	Laki- Laki <i>Male</i>	Perempuan <i>Female</i>	Jumlah <i>Total</i>
(1)	(2)	(3)	(4)
10 - 14
15 - 19
20 - 24
25 - 29
30 - 34
35 - 39
40 - 44
45 - 49
50 - 54
55 - 59
60 - 64
65 - 69
70 - 74
75 +
2021
2020	97 666	93 198	190 864
2019	91 793	88 191	179 984
2018	89 952	86 419	176 371
2017	88 206	84 681	172 887

Sumber/Source : BPS Kota Singkawang, Hasil SP2020 (September)/BPS-Statistics of Singkawang Municipality, The result of the 2020 Population Census (September)

Tabel
Table

3.2.5

Penduduk Berumur 15 Tahun ke Atas yang Bekerja Selama Seminggu yang Lalu Menurut Kelompok Umur dan Jenis Kelamin di Kota Singkawang, 2021
Population 15 Years of Age and Over Who Worked During The Previous Week by Age Group and Sex in Singkawang Municipality, 2021

Kelompok Umur Age Group	Laki-laki Male	Perempuan Female	Jumlah Total
(1)	(2)	(3)	(4)
15 - 19	1 746	1 934	3 680
20 - 24	5 839	4 587	10 426
25 - 29	7 080	4 020	11 100
30 - 34	7 302	3 575	10 877
35 - 39	7 509	3 554	11 063
40 - 44	8 033	4 331	12 364
45 - 49	7 172	4 557	11 729
50 - 54	6 217	5 133	11 350
55 - 59	4 732	3 768	8 500
60 +	6 251	2 692	8 943
2021	61 881	38 151	100 032
2020	59 168	38 573	97 741
2019	60 812	39 263	100 075
2018	54 529	33 445	87 974
2017	57 817	32 306	90 123

Sumber/Source : BPS Kota Singkawang, Survei Sosial Ekonomi Nasional Maret/BPS-Statistics of Singkawang Municipality, March National Socioeconomic Survey

Tabel 3.2.6 **Penduduk Berumur 15 Tahun ke Atas Bekerja Selama Seminggu yang Lalu Menurut Lapangan Usaha Utama dan Jenis Kelamin di Kota Singkawang, 2021**
Table 3.2.6 **Population 15 Years of Age and Over Who Worked During The Previous Week by Main Industry and Sex in Singkawang Municipality, 2021**

Jenis Kegiatan Type of Activity	Laki - laki Male	Perempuan Female	Jumlah Total
(1)	(2)	(3)	(4)
Pertanian / Agriculture	14 399	7 174	21 573
Manufaktur / Manufacture	17 068	3 748	20 816
Jasa / Service	30 414	27 229	57 643
2021	61 881	38 151	100 032
2020	59 168	38 573	97 741
2019	60 812	39 263	100 075
2018	54 529	33 445	87 974
2017	57 817	32 306	90 123

Sumber/Source : BPS Kota Singkawang, Survei Sosial Ekonomi Nasional Maret/BPS-Statistics of Singkawang Municipality, March National Socioeconomic Survey

Tabel 3.2.7 **Penduduk Berumur 15 Tahun ke Atas yang Bekerja Selama Seminggu Yang Lalu Menurut Pendidikan Tertinggi yang Ditamatkan dan Jenis Kelamin di Kota Singkawang, 2021**
Population 15 Years of Age and Over Who Worked During The Previous Week by Educational Attainment and Type of Sex in Singkawang Municipality, 2021

Pendidikan Tertinggi Yang Ditamatkan <i>Educational Attainment</i>	Laki-laki <i>Male</i>	Perempuan <i>Female</i>	Jumlah <i>Total</i>
(1)	(2)	(3)	(4)
0	29 418	14 569	43 987
1	7 394	4 133	11 527
2	10 192	6 506	16 698
3	6 983	5 660	12 643
4	1 362	2 096	3 458
5	6 532	5 187	11 719
2021	61 881	38 151	100 032
2020	59 168	38 573	97 741
2019	56 556	34 387	90 943
2018	54 529	33 445	87 974
2017	57 817	32 306	90 123

Catatan/Note: ¹ 0. ≤ Sekolah Dasar (SD)/≤ *Primary School*
 1. Sekolah Menengah Pertama/*Junior High School*
 2. Sekolah Menengah Atas/*Senior High School*
 3. Sekolah Menengah Kejuruan/*Vocational High School*
 4. Diploma I/II/III/*Diploma I/II/III*
 5. Diploma IV/S1/S2/S3/ *Diploma IV/S1/S2/S3*

Sumber/Source : BPS Kota Singkawang, Survei Sosial Ekonomi Nasional Maret/BPS-Statistics of Singkawang Municipality, March National Socioeconomic Survey

Tabel 3.2.8 Penduduk Berumur 15 Tahun ke Atas yang Bekerja Selama Seminggu yang Lalu Menurut Jumlah Jam Kerja Seluruhnya dan Jenis Kelamin di Kota Singkawang, 2021
Population 15 Years of Age and Over Who Worked During The Previous Week by Total Working Hours and Sex in Singkawang Municipality 2021

Jumlah jam Kerja Seluruhnya <i>Total Working Hours (Hours)</i>	Laki-laki <i>Male</i>	Perempuan <i>Female</i>	Jumlah <i>Total</i>
(1)	(2)	(3)	(4)
0 ¹	3 362	627	3 989
1 - 14	3 350	5 385	8 735
15 - 24	6 124	4 566	10 690
25 - 34	5 724	4 767	10 491
35 - 44	12 219	8 133	20 352
45 +	31 102	14 673	45 775
2021	61 881	38 151	100 032
2020	59 168	38 573	97 741
2019	60 812	39 263	100 075
2018	54 529	33 445	87 974
2017	57 817	32 306	90 123

Keterangan/Note: ¹ Sementara tidak bekerja/Temporarily out of work

Sumber/Source: BPS Kota Singkawang, Survei Sosial Ekonomi Nasional Maret/BPS-Statistics of Singkawang Municipality, March National Socioeconomic Survey

Tabel 3.2.9 **Penduduk Berumur 15 Tahun ke Atas yang Bekerja Selama Seminggu yang Lalu Menurut Jumlah Jam Kerja pada Pekerjaan Utama dan Jenis Kelamin di Kota Singkawang, 2021**
Population 15 Years of Age and Over Who Worked During The Previous Week by Working Hours on Main Industry and Sex in Singkawang Municipality 2021

Jumlah jam Kerja Pada Pekerjaan Utama Number of Working Hours on Main Industry (Hours)	Laki-laki Male	Perempuan Female	Jumlah Total
(1)	(2)	(3)	(4)
0 ¹	3 362	627	3 989
1 - 14	3 496	5 659	9 155
15 - 24	7 286	4 830	12 116
25 - 34	6 009	4 942	10 951
35 - 44	12 949	8 759	21 708
45 +	28 779	13 334	42 113
2021	61 881	38 151	100 032
2020	59 168	38 573	97 741
2019	60 812	39 263	100 075
2018	54 529	33 445	87 974
2017	57 817	32 306	90 123

Keterangan/Note: ¹ Sementara tidak bekerja/Temporarily out of work

Sumber/Source : BPS Kota Singkawang, Survei Sosial Ekonomi Nasional Maret/BPS-Statistics of Singkawang Municipality, March National Socioeconomic Survey

Tabel
Table 3.2.10

Situasi Pencari Kerja Melalui Dinas Perindustrian, Perdagangan, Koperasi dan Tenaga Kerja Menurut Tingkat Pendidikan di Kota Singkawang, 2021
Condition of Job Seeker at Industry, Trade, Cooperation and Manpower by Education Attainment In Singkawang Municipality, 2021

Bulan Month	Tdk/Blm Tamat SD Not Yet Completed Primary School	SD Primary School	SMTp Junior High School	SMTA Senior High School	Dipl I/II/III Dipl	Dipl IV/S1/ S2/S3 Dipl IV/S1/ S2/S3	Jumlah Total
(1)	(2)	(3)	(4)	(5)	(6)	(7)	(8)
Januari/January
Februari/February
Maret/March
April/April
Mei/May
Juni/June
Juli/July
Agustus/August
September/ September
Oktober/October
November/ November
Desember/ December
2021
2020	-	1	2	70	9	6	88
2019	-	-	3	187	21	37	248
2018	-	-	3	95	34	92	224
2017	-	-	2	217	93	56	368

Catatan/Note: ... Data tidak tersedia / Data Not Available

Sumber/Source: Dinas Penanaman Modal dan Tenaga Kerja Kota Singkawang/ Investment and Manpower Office of Singkawang Municipality

Tabel 3.2.11 **Ketentuan Upah Minimum yang Berlaku di Kota Singkawang Menurut Lapangan Usaha (rupiah), 2017-2021**
Table 3.2.11 **Minimum Wages Regulation at Current Year by Main Industry in Singkawang Municipality (rupiahs), 2017-2021**

Lapangan Usaha Main Industries	2017	2018	2019	2020	2021
(1)	(2)	(3)	(4)	(5)	(6)
Perkebunan	1 991 529	2 164 991	2 537 875	2 537 875	2 596 120
Pertambangan	1 991 529	2 164 991	2 537 875	2 537 875	2 596 120
Industri/Pabrik	1 991 529	2 164 991	2 537 875	2 537 875	2 596 120
Bangunan	1 991 529	2 164 991	2 537 875	2 537 875	2 596 120
Listrik, Gas, dan Air Minum	1 991 529	2 164 991	2 537 875	2 537 875	2 596 120
Perdagangan	1 991 529	2 164 991	2 537 875	2 537 875	2 596 120
Perhubungan	1 991 529	2 164 991	2 537 875	2 537 875	2 596 120
Jasa-jasa	1 991 529	2 164 991	2 537 875	2 537 875	2 596 120
Lainnya	1 991 529	2 164 991	2 537 875	2 537 875	2 596 120

Sumber/Source : Dinas Penanaman Modal dan Tenaga Kerja Kota Singkawang/ Investment and Manpower Office of Singkawang Municipality

Tabel 3.2.12 Banyaknya Peserta Pelatihan di LKK UKM Kota Singkawang Menurut Jenis Pelatihan, 2021
Number of Training Participant in LKK UKM Singkawang Municipality by Type of Training, 2021

Jenis Pelatihan <i>Type of Training</i>	Laki-laki <i>Male</i>	Perempuan <i>Female</i>	Jumlah <i>Total</i>
(1)	(2)	(3)	(4)
Las	-	-	-
Instalasi Penerangan/Tenaga	-	-	-
Meubel Kayu	-	-	-
Anyaman Rotan	-	-	-
Menjahit Pakaian Dasar	1	15	16
Basic Office (Komputer)	-	-	-
Mekanik Junior Sepeda Motor	-	-	-
Pengolahan Hasil Pertanian	-	-	-
Pengolahan Hasil Perikanan	-	-	-
Teknisi Lemari Pendingin/AC	-	-	-
Gunting Rambut	-	-	-
Finishing Kayu Teknik Semprot	-	-	-
Membatik	-	-	-
Tata Rias Wajah	-	-	-
2021	1	15	16
2020	60	120	180
2019	164	150	314
2018	164	60	224
2017	54	116	170

Sumber/Source : Dinas Penanaman Modal dan Tenaga Kerja Kota Singkawang/ Investment and Manpower Office of Singkawang Municipality

Tabel 3.2.13 **Banyaknya Lulusan Peserta Pelatihan di LKK UKM Singkawang Menurut Jenis Pelatihan, 2021**
Table 3.2.13 **Number of Training Participant Graduate in LKK UKM Singkawang Municipality by Type of Training, 2021**

Jenis Pelatihan <i>Type of Training</i>	Laki-laki <i>Male</i>	Perempuan <i>Female</i>	Jumlah <i>Total</i>
(1)	(2)	(3)	(4)
Menjahit Pakaian dengan Mesin	1	15	16
Teknisi Instalasi Listrik	16	-	16
Pengelasan Smaw Posisi 1G	16	-	16
Pemeliharaan Kendaraan Ringan Sistem Injeksi	16	-	16
Teknisi Lemari Pendingin (Show Case)	12	4	16
Konstruksi Baja Ringan	15	1	16
2021	1	15	16
2020	60	120	180
2019	164	150	314
2018	164	60	224
2017	54	116	170

Sumber/Source : Dinas Penanaman Modal dan Tenaga Kerja Kota Singkawang/Investment and Manpower Office of Singkawang Municipality

Tabel 3.2.14 Rata-Rata Kebutuhan Hidup Layak Pekerja (KHL) di Kota Singkawang (rupiah), 2017-2021
Average of Average Minimum Life Requirement in Singkawang Municipality (rupiahs), 2017-2021

Bulan Month	2017	2018	2019	2020	2021
(1)	(2)	(3)	(4)	(5)	(6)
Januari/January	1 991 529	2 164 991	2 537 875	2 537 875	2 596 120
Februari/February	1 991 529	2 164 991	2 537 875	2 537 875	2 596 120
Maret/March	1 991 529	2 164 991	2 537 875	2 537 875	2 596 120
April/April	1 991 529	2 164 991	2 537 875	2 537 875	2 596 120
Mei/May	1 991 529	2 164 991	2 537 875	2 537 875	2 596 120
Juni/June	1 991 529	2 164 991	2 537 875	2 537 875	2 596 120
Juli/July	1 991 529	2 164 991	2 537 875	2 537 875	2 596 120
Agustus/August	1 991 529	2 164 991	2 537 875	2 537 875	2 596 120
September/September	1 991 529	2 164 991	2 537 875	2 537 875	2 596 120
Oktober/October	1 991 529	2 164 991	2 537 875	2 537 875	2 596 120
November/November	1 991 529	2 164 991	2 537 875	2 537 875	2 596 120
Desember/December	1 991 529	2 164 991	2 537 875	2 537 875	2 596 120
Rata-rata/Average	1 991 529	2 164 991	2 537 875	2 537 875	2 596 120

Sumber/Source : Dinas Penanaman Modal dan Tenaga Kerja Kota Singkawang/ Investment and Manpower Office of Singkawang Municipality

Sosial dan Kesejahteraan Rakyat

Social and Welfare

BAB
CHAPTER
04



Banyaknya Jemaah Haji pada tahun 2021 di Kota Singkawang adalah 0 orang, dikarenakan pandemi Covid-19

The number of Hajj Pilgrims in 2021 of Singkawang Municipality is 0 person, due to the covid-19 pandemic

Pada tahun 2021, jumlah ibu hamil di Kota Singkawang sebanyak 4.486 orang dan jumlah kelahiran bayi hidup di Kota Singkawang sebanyak 3.806 kelahiran

In 2021, the number of pregnant women in Singkawang Municipality as much 4.486 people and number of births babies live in the city of Singkawang a number of 3.806 births



Pada tahun 2021, Angka Partisipasi Murni (APM) untuk jenjang SD/MI di Kota Singkawang adalah sebesar 98,70%

In 2021, the Net Enrollment Rate (NER) for Primary Schools in Singkawang Municipality is 98.70%



Sedangkan Angka Partisipasi Kasar (APK) untuk jenjang SD/MI di Kota Singkawang sebesar 113,70%

While the Gross Enrollment Rate (GER) for Primary Schools in Singkawang Municipality was 113,70%



**BADAN PUSAT STATISTIK
KOTA SINGKAWANG**

PENJELASAN TEKNIS

1. Tidak/belum pernah sekolah adalah mereka yang tidak pernah atau belum pernah terdaftar dan tidak pernah atau belum pernah aktif mengikuti pendidikan di suatu jenjang pendidikan formal. Termasuk juga yang tamat/belum tamat taman kanak-kanak tetapi tidak melanjutkan ke sekolah dasar.
2. Masih bersekolah adalah mereka yang terdaftar dan aktif mengikuti pendidikan formal dan nonformal (Paket A, B, atau C), baik pendidikan dasar, menengah maupun pendidikan tinggi. Bagi mahasiswa yang sedang cuti dianggap masih bersekolah.
3. Tidak bersekolah lagi adalah mereka yang pernah terdaftar dan aktif mengikuti pendidikan di suatu jenjang pendidikan formal dan nonformal (Paket A, B, atau C), tetapi pada saat pencacahan tidak lagi terdaftar dan tidak aktif mengikuti pendidikan.

TECHNICAL NOTES

1. *Not/never attending school is someone who has never attended or never been registered in a formal education, such as primary, secondary, and tertiary education. Those who just completed kindergarten are considered as never attended school.*
2. *Attending school is someone who is currently attending primary, secondary, or tertiary education, including package A, package B, or package C. College student who postpones his/her study is considered as attending school*
3. *Not attending school anymore is someone who had enrolled and participated in formal and non-formal education in the past including package A, package B, or package C, but currently does not attend school.*

4. Tamat sekolah adalah menyelesaikan pelajaran yang ditandai dengan lulus ujian akhir pada kelas atau tingkat terakhir suatu jenjang pendidikan di sekolah negeri maupun swasta dengan mendapatkan tanda tamat belajar/ijazah. Seseorang yang belum mengikuti pelajaran pada kelas tertinggi tetapi telah mengikuti ujian akhir dan lulus dianggap tamat sekolah.
 5. Dapat membaca dan menulis artinya dapat membaca dan menulis kata-kata/kalimat sederhana dengan suatu aksara tertentu.
 6. Jalur Pendidikan di Indonesia terdiri atas 1) pendidikan formal, 2) pendidikan nonformal, dan 3) pendidikan informal yang ketiganya dapat saling melengkapi dan memperkaya (Undang-Undang No. 20 Tahun 2013 tentang Sistem Pendidikan Nasional).
 7. Jenjang Pendidikan Formal terdiri atas pendidikan dasar, pendidikan menengah, dan pendidikan tinggi. Jenis pendidikan yang diajarkan mencakup pendidikan umum, kejuruan, akademik, profesi, vokasi, keagamaan, dan khusus.
4. *Completed particular level of education is someone who has completed particular level of education in private or public school and accepting graduation certificate. Someone who has never attended the highest grade but passed the final exam is considered as completed particular level of education.*
 5. *Able to read and write is the ability to read and write at least a simple sentence in any letter of alphabets.*
 6. *The Education System in Indonesia consists of 1) a formal education, 2) non-formal education, and 3) informal education that all three can be complementary and enriching (Law No. 20 Year 2013 about The National Education System).*
 7. *The Formal Education Level consists of primary education, secondary education, and high education. The kind of education that taught consists of general education, vocational, academic, professional, religious, and specific education.*

8. Pendidikan Dasar berbentuk Sekolah Dasar (SD) dan Madrasah Ibtidaiyah (MI) atau bentuk lain yang sederajat serta Sekolah Menengah Pertama (SMP) dan Madrasah Tsanawiyah (MTs), atau bentuk lain yang sederajat.
 9. Pendidikan Menengah berbentuk Sekolah Menengah Atas (SMA), Madrasah Aliyah (MA), Sekolah Menengah Kejuruan (SMK), dan Madrasah Aliyah Kejuruan (MAK), atau bentuk lain yang sederajat.
 10. Pendidikan Tinggi merupakan jenjang pendidikan setelah pendidikan menengah yang mencakup program pendidikan diploma, sarjana, magister, spesialis, dan doktor yang diselenggarakan oleh perguruan tinggi. Perguruan tinggi dapat berbentuk akademi, politeknik, sekolah tinggi, institut, atau universitas.
 11. Rumah Sakit adalah tempat pemeriksaan dan perawatan kesehatan, biasanya berada di bawah pengawasan dokter/tenaga medis, yang melayani penderita yang sakit untuk berobat rawat jalan atau rawat inap.
8. *The Primary Education consists of Elementary School and Islamic Elementary School or other equivalent forms and Junior High School and MTs, or other equivalent forms.*
 9. *The Secondary Education consists of the senior high school, MA, Vocational School, and Vocational Madrasah Aliyah, or other equivalent forms.*
 10. *The High Education consists of the education level after the secondary education that consists of diplomas, bachelor, master, specialist, and doctoral degrees that are held by the college. The colleges can be academy, polytechnic, high school, institute, or university.*
 11. *Hospital is a place for health check, usually controlled/ supervised by doctors/medical personnel to serve the ill patients to get outpatient or inpatient treatment services.*

12. Puskesmas (Pusat Kesehatan Masyarakat) adalah unit pelaksana teknis dinas kesehatan kabupaten/ kota yang mempunyai fungsi utama sebagai penyelenggara pelayanan kesehatan tingkat pertama. Wilayah kerja puskesmas maksimal adalah satu kecamatan dan untuk dapat menjangkau wilayah kerjanya, puskesmas mempunyai jaringan pelayanan yang meliputi unit Puskesmas Pembantu (Pustu), unit Puskesmas Keliling (Puskel), dan unit bidan desa/komunitas (Peraturan Menteri Kesehatan RI No. 75 Tahun 2014 Tentang Pusat Kesehatan Masyarakat).
12. *Public Health Center is technical implementation unit of regency health department that have the primary function as a first-level health care providers. The working area standard of public health center is one district and to reach their working areas, public health centers have a service network covering subsidiary of public health center, mobile public health center units, and midwife units (Regulation of the Minister of Health of Indonesia Number 75 Year 2014 about Public Health Center).*
13. Apotek adalah suatu tempat tertentu yang digunakan untuk melakukan pekerjaan kefarmasian, dan penyaluran/ penjualan obat atau bahan farmasi dan perbekalan kesehatan lainnya kepada masyarakat yang dikelola oleh tenaga apoteker (Peraturan Menteri Kesehatan RI No. 1332 Tahun 2002 Tentang Perubahan Atas Peraturan Menteri Kesehatan RI No. 922/MENKES/PER/X/1993 Tentang Ketentuan dan Tata Cara Pemberian Izin Apotek).
13. *Pharmacy is a specific place that is used for pharmaceutical jobs, and distribution/sale of drugs/ pharmaceuticals and other medical supplies to people that are administered by trained pharmacist (Regulation of the Minister of Health of Indonesia Number 1332 Year 2002 about the Changes of Regulation of the Minister of Health of Indonesia Number 922/MENKES/PER/X/1993 about Pro-vision and Procedures for Administration of Licensed Pharmacies).*

14. Imunisasi adalah memasukkan kuman atau racun penyakit tertentu yang sudah dilemahkan (vaksin) ke dalam tubuh dengan cara disuntik atau diminum (diteteskan dalam mulut) dengan maksud agar terjadi kekebalan tubuh terhadap penyakit tersebut.
15. BCG (*Bacillus Calmette Guerin*) merupakan vaksinasi untuk mencegah penyakit TBC, diberikan pada bayi baru lahir atau anak, dengan suntikan pada kulit pangkal lengan atas. Bekas suntikan kemudian akan membentuk tonjolan kecil jaringan parut pada kulit lengan atas. Suntikan BCG diberikan kepada anak sebanyak 1 kali.
16. DPT (*Difteri, Pertusis, Tetanus*) merupakan vaksin untuk mencegah penyakit Difteri, Pertusis, dan Tetanus yang diberikan pada bayi berumur 3 bulan ke atas, dengan suntikan pada paha, diulang 1 bulan dan 2 bulan kemudian, sehingga suntikan imunisasi DPT lengkap pada balita berjumlah 3 kali (kadang-kadang selang waktu antar suntikan bisa lebih dari 1 bulan).
14. *Immunization is putting enervated microbe of a certain disease into human body by injection or drinking (dropping into mouth) to make the body immune to that disease.*
15. *BCG (Bacillus Calmette Guerin) is a vaccine to prevent TBC disease, given to newborns or children, by injection at the base of the skin of the upper arm. Injection site will form little bumps of scar tissue in the skin of the upper arm. BCG injections given to children 1 times.*
16. *DPT (Diphtheria, Pertussis, Tetanus) is a vaccine to prevent the diphtheria, pertussis, and tetanus disease, given to infants aged 3 months and above, with a shot in the thigh, repeated one month and two months later, so that the complete DPT immunization shots at toddler totaling 3 times (sometimes the time interval between injections can be more than 1 month).*

17. Bencana Alam adalah peristiwa atau serangkaian peristiwa yang mengancam dan mengganggu kehidupan / penghidupan masyarakat yang disebabkan oleh faktor alam antara lain berupa gempa bumi, tsunami, gunung meletus, banjir, kekeringan, angin topan, dan tanah longsor sehingga mengakibatkan kerugian materi maupun non-materi.
 18. Korban meninggal adalah orang yang dilaporkan tewas atau meninggal dunia akibat bencana.
 19. Korban hilang adalah orang yang dilaporkan hilang atau tidak ditemukan atau tidak diketahui keberadaannya setelah terjadi bencana.
 20. Korban luka/sakit adalah orang yang mengalami luka-luka atau sakit, dalam keadaan luka ringan, luka sedang maupun luka parah/berat, baik yang berobat jalan maupun rawat inap.
 21. Rusak Berat adalah kriteria kerusakan yang mengakibatkan bangunan roboh atau sebagian besar komponen struktur rusak
17. *Natural Disaster is an event or series of events that threaten and disrupt the lives and livelihoods caused by natural factors such as: earthquake, tsunami, volcanic eruption, flood, flash flood, drought, typhoon/ cyclone, and landslide so it can lead to result in loss of material and non-material.*
 18. *Fatality is a person reported killed or death in the wake of a disaster.*
 19. *Missing person is a person reported missing or who cannot be located or who cannot be accounted for in the wake of a disaster.*
 20. *Casualty is a person suffering injury or illness, in a state of light injury, moderate injury, or heavy injury, which in undergoing treatment as either an outpatient or inpatient.*
 21. *Severely damaged is the criteria of damage that resulted most buildings collapsed or damaged its structural components.*

22. Rusak sedang adalah kriteria kerusakan yang mengakibatkan sebagian kecil komponen struktur rusak, dan komponen penunjang rusak namun bangunan masih tetap berdiri.
23. Rusak ringan adalah kriteria kerusakan yang mengakibatkan sebagian komponen struktur retak (struktur masih bisa digunakan) dan bangunan masih tetap berdiri.
24. Untuk mengukur kemiskinan, BPS menggunakan konsep kemampuan memenuhi kebutuhan dasar (basic needs approach). Dengan pendekatan ini, kemiskinan dipandang sebagai ketidakmampuan dari sisi ekonomi untuk memenuhi kebutuhan dasar makanan dan bukan makanan yang diukur dari sisi pengeluaran. Metode yang digunakan adalah menghitung Garis Kemiskinan (GK), yang terdiri dari dua komponen yaitu Garis Kemiskinan Makanan (GKM) dan Garis Kemiskinan Non-Makanan (GKNM). Penghitungan Garis Kemiskinan dilakukan secara terpisah untuk daerah perkotaan dan perdesaan.
25. Penduduk miskin adalah penduduk yang memiliki rata-rata pengeluaran per kapita per bulan di bawah Garis Kemiskinan.
22. *Damaged is the criteria of damage that resulted defective fraction of structural components and supporting components damaged, but the building still stands.*
23. *Lightly damaged is the criteria of damage that resulted partially cracked structural components, but the structure still can be used and the buiding still stands.*
24. *To measure poverty, BPS-Statistics Indonesia has used the concept of basic needs approach. Therefore, poverty is viewed as economic inability to fulfill food and non-food basic needs which are measured by consumption/expenditure. The method used is calculating poverty line, which consists of two components that are Food Poverty Line (FPL) and Non-Food Poverty Line (NFPL). The poverty line was calculated separately for urban and rural areas.*
25. *A person whose expenditure per capita per month is below the poverty line is considered to be poor.*

26. Garis Kemiskinan Makanan (GKM) merupakan nilai pengeluaran kebutuhan minimum makanan yang disetarakan dengan 2.100 kkalori per kapita per hari. Garis Kemiskinan Non-Makanan (GKNM) adalah kebutuhan minimum untuk perumahan, sandang, pendidikan, kesehatan, dan kebutuhan dasar lainnya.
26. *The Food Poverty Line refers to the daily minimum requirement of 2,100 kcal per capita per day. The Non-Food Poverty Line refers to the minimum requirement for household necessities for clothing, education, health, and other basic individual needs.*
27. Ukuran Kemiskinan
27. *Poverty Measures*
- a. Head Count Index (HCI-P0) adalah persentase penduduk miskin yang berada di bawah Garis Kemiskinan (GK).
- a. *Head Count Index (HCI-P0) simply measures the percentage of the population that is counted as poor, often denoted by P0.*
- b. Indeks Kedalaman Kemiskinan (PovertyGapIndex-P1) merupakan ukuran rata-rata kesenjangan pengeluaran masing-masing penduduk miskin terhadap garis kemiskinan. Semakin tinggi nilai indeks, semakin jauh rata-rata pengeluaran penduduk dari garis kemiskinan.
- b. *Poverty Gap Index-P1 measures the extent to which individuals fall below the poverty line (the poverty gaps) as a proportion of the poverty line. Higher value of the index shows that the gap between average expenditure of the poor and the poverty line is wider.*
- c. Indeks Keparahan Kemiskinan (Poverty Severity Index-P2) memberikan gambaran mengenai penyebaran pengeluaran di antara penduduk miskin. Semakin tinggi nilai indeks, semakin tinggi ketimpangan pengeluaran di antara penduduk miskin.
- c. *Poverty Severity Index-P2 describes inequality among the poor. Hence, by squaring the poverty gap index, the measure implicitly puts more weight on observations that fall well below the poverty line. Higher value of the index shows that inequality among the poor is higher.*

d. Foster-Greer-Thorbecke (1984) merumuskan suatu ukuran yang digunakan untuk mengukur tingkat kemiskinan sebagai berikut:

$$P_a = \frac{1}{n} \sum_{i=1}^q \left[\frac{z - y_i}{z} \right]^a$$

dimana:

$a=0, 1, 2$

z =Garis kemiskinan

y_i =Rata-rata pengeluaran perkapita sebulan penduduk yang berada di bawah garis kemiskinan

($i=1,2,\dots,q$), $y_i < z$

q =Banyaknya penduduk yang berada di bawah garis kemiskinan

n =Jumlah penduduk

e. Jika $a=0$, diperoleh Head Count Index (P0), jika $a=1$ diperoleh indeks kedalaman kemiskinan (Poverty Gap Index-P1) dan jika $a=2$ disebut indeks keparahan kemiskinan (Poverty Severity Index-P2).

d. Foster-Greer-Thorbecke (1984) developed poverty measures that may be written as:

$$P_a = \frac{1}{n} \sum_{i=1}^q \left[\frac{z - y_i}{z} \right]^a$$

where:

$a=0, 1, 2$

z =the poverty line

y_i =Average expenditure per capita per month of the poor ($i=1,2,\dots,q$),

$y_i < z$

q =the number of poor

n =the total population

e. if $a=0$ is obtained Head Count Index (P0), if $a=1$ is obtained Poverty Gap Index-P1, and if $a=2$ is obtained (Poverty Severity Index-P2).

ULASAN

DESCRIPTION

4.1. Pendidikan

Salah satu indikator yang dapat digunakan untuk melihat keberhasilan bidang pendidikan adalah tingkat buta huruf. Hasil Susenas 2021 menunjukkan bahwa 8,01 persen penduduk berusia 15 tahun ke atas buta huruf.

Ketersediaan fasilitas pendidikan akan sangat menunjang dalam meningkatkan mutu pendidikan. Pada tahun 2021, di tingkat sekolah dasar (SD), jumlah sekolah mengalami penambahan dibandingkan dengan tahun sebelumnya, yaitu 98 sekolah pada tahun 2020 menjadi 101 sekolah pada 2021. Jumlah murid menurun sekitar 1,48 persen sementara jumlah guru naik 12,03 persen.

Pada tingkat sekolah lanjutan tingkat pertama (SMP) terdapat 35 sekolah, terjadi penambahan dibandingkan dengan tahun sebelumnya yang sebanyak 34 sekolah. Jumlah murid meningkat sekitar 1,24 persen, dan jumlah guru naik sekitar 6,44 persen. Sedangkan pada tingkat sekolah menengah atas (SMA), jumlah sekolah tetap yaitu 18 sekolah, jumlah murid naik sekitar 13,04 persen dan jumlah guru naik 1,90 persen.

4.1. Education

One of the basic indicator that shows the success of education programmes is illiteracy rate. Based of national socio-economics survey (Susenas) 2021 indicated that 8,01 percent of illiterate people aged 15 years and over.

The availability of education facility play an important role in the improvement of education. In 2021, The number of schools in primary school has increased compared to the previous year, which was 98 schools in 2020 and 101 schools in 2021. The number of students decreasead around 1,48 percent and number of teachers increased around 12,03 percent.

The number of junior high schools was increased compared to the previous year, which was 34 schools in 2020 and 35 schools in 2021. The number of student increased around 1,24 percent and the number of teachers increased around 6,44 percent. While the number of Senior high schools was same to 2020 whisch was 18 schools, number of student increased around 13,04 percent and the teachers increased about 1,90 percent.

4.2. Kesehatan

Pembangunan bidang kesehatan saat ini diarahkan pada penyediaan berbagai sarana dan prasarana yang meliputi bangunan fisik (Rumah Sakit, Puskesmas, Balai pengobatan dan poliklinik) serta pengadaan tenaga kesehatan yang terampil.

Rumah Sakit dan puskesmas merupakan salah satu prasarana yang paling vital di Kota Singkawang. Menurut laporan Dinas Kesehatan pada tahun 2021 tercatat ada 10 unit Puskesmas, 20 unit Klinik Pratama, dan 158 unit Posyandu. Sedangkan jumlah Rumah Sakit pada tahun yang sama sebanyak 7 buah.

Dokter merupakan sumber daya manusia yang sangat dibutuhkan dalam dunia kesehatan. Dengan bantuan dokter maka banyak kemungkinan penyakit yang dapat disembuhkan. Menurut data yang ada di Dinas Kesehatan, Kota Singkawang masih membutuhkan banyak tenaga kesehatan, khususnya dokter umum, dokter spesialis dan dokter gigi. Jumlah dokter yang ada saat ini di Kota Singkawang sebanyak 132 orang atau turun sekitar 12,00 persen dibanding tahun sebelumnya.

4.2. Health

In this time, the health development is aimed at ready various facilities and basic facilities covering physical building (Hospital, Public Health Center, Clinical centre and polyclinic) and also levying of skillful health.

Hospital represent one of most vital health infrastructure in Singkawang Municipality. According to report from Public Health Service noted there are 10 unit main PHCs in 2021, 20 unit Primary Clinic, and 158 unit Integrated Health Post. While the number of Hospital in the same year was 7 unit.

Doctors are the most important human resources in health sector. They will help people to heal the illness. Based on the data from Public Health Service, it seems that Singkawang Municipality still need more health personnel, especially general physician, specialist and dentist. At the moment, the number of these physicians in Singkawang Municipality were 132 people or decreased as much as 12,00 percent compared to previous year.

Untuk meningkatkan kualitas sumber daya manusia, maka kondisi kesehatan penduduk merupakan hal yang tidak boleh dilupakan. Salah satu upaya adalah pemberian imunisasi. Secara keseluruhan, realisasi kegiatan imunisasi di kota Singkawang pada tahun 2021 mengalami penurunan sekitar 13,17 persen dibanding tahun sebelumnya.

4.3. Keluarga Berencana

Program Keluarga Berencana Nasional merupakan Program yang ditujukan untuk meningkatkan kualitas penduduk, mutu sumber daya manusia, kesehatan dan kesejahteraan sosial yang dilaksanakan antara lain melalui pengaturan jarak dan jumlah kelahiran anak ideal, yang ditunjang dengan ketersediaan data mikro dan data basis keluarga dan individu anggota keluarga yang memberikan gambaran secara tepat dan menyeluruh keadaan di lapangan sampai ke tingkat keluarga tentang hasil-hasil pelaksanaan Program KBN yang dapat digunakan kepentingan operasional langsung dilapangan serta untuk kepentingan penetapan kebijaksanaan, perencanaan, pengendalian dan penilaian oleh pengelola dan pelaksana disemua tingkatan wilayah.

To improve the quality of human resources, the health condition of the population is not to be forgotten. One of the effort is the provision of immunization. Overall, the realization of immunization in Singkawang Municipality in 2021 has decreased around 13,17 percent compared to previous year.

4.3. Family Planning

Family Planning (FP) program represent a direct effort to increase the quality of resident, quality of human resource, health and prosperity of executed social for example passing amount and spacing birth of ideal child, which supported with availability of micro data and family bases data and family member individual giving picture precisely and totally situation in field to family storey level about pickings execution of KBN program able to be used by importance of direct operational is field and also for the sake of stipulating of wisdom, planning, assessment and operation by executor and organizer all regional level.

Pada Tahun 2021, peserta KB baru turun sekitar 27,88 persen menjadi 3.399 pasangan. Sedangkan peserta KB aktif meningkat sekitar 44,83 persen menjadi 62.174 pasangan atau 72,50 persen dari pasangan usia subur (PUS).

Participant of new family planning (FP) in 2021 were decreased by 27,88 percent to 3.399 couples. Otherwise participant of active family planning (FP) were increased by 44,83 percent to 62.174 couple or 72,50 percent of fertile age couple (CFA).

Bila dilihat dari segi pemilihan alat kontrasepsi; 59,81 persen akseptor KB aktif menggunakan KB pil; 31,60 persen menggunakan suntik; 1,20 persen menggunakan kondom; 3,83 persen menggunakan IUD; 1,89 persen akseptor KB aktif menggunakan MOP/MOW; dan 2,87 persen menggunakan implan.

Seen from contraceptive usage, 59,81 percent of acceptor of FP active use FP pill; 31,60 percent use injection; 1,20 percent use condom; 3,83 percent use IUD; 1,89 percent use MOP/MOW contraceptive; and 2,87 percent of acceptor of FP active use implant contraceptive.

4.4. Agama

Negara Indonesia yang berdasarkan Pancasila dan UUD 1945 menjamin kehidupan umat beragama dan senantiasa mengembangkan kerukunan hidup antara pemeluk agama/kepercayaan guna membina kehidupan masyarakat dan sekaligus mengatasi berbagai masalah sosial budaya yang mungkin dapat menghambat kemajuan bangsa.

4.4. Religion

Indonesia State, which pursuant to Pancasila's and of 1945 Constitution, guarantees the people in selecting their own beliefs and directs them to give respect to each other to construct their life of society and at the same time overcome various problem of cultural social which possibly can inhibit progress of nation.

Untuk itu, diperlukan sarana dan prasaran yang memadai bagi semua umat serta peningkatan pelayanan bagi kepentingan pelaksanaan ibadah keagamaan, mencakup prasarana beribadah serta pelayanan yang menyangkut perkawinan.

Accordingly, adequate facilities and services improvement for religious service execution are needed for all people. Including praying facilities and also marriage facilities.

Pada tahun 2021, jumlah prasarana peribadatan di Kota Singkawang sekitar 1.214 buah tempat ibadah atau meningkat sekitar 7,15 persen dibanding tahun sebelumnya.

In 2021, the number of observance facility in Singkawang Municipality was about 1.214 unit religious service place or increased by 7,15 percent as compare to previous year.

Banyaknya jemaah haji yang diberangkatkan ke Tanah Suci untuk menjalankan ibadah haji pada tahun 2021 tercatat sebanyak 0 orang, dimana hal ini dikarenakan adanya lockdown akibat pandemi covid-19.

The number of moslems who carried out his/her pilgrim in 2021 was 0 persons where this is due to the lockdown cause of the covid-19 pandemic.

4.5. Kriminalitas

4.5. Criminality

Tingkat keamanan masyarakat juga merupakan salah satu pendukung tercapainya kesejahteraan penduduk. Jumlah Kejahatan menurut data Polres Singkawang selama tahun 2021, tercatat sebanyak 258 kasus atau turun sekitar 3,73 persen dibanding tahun sebelumnya.

The level of community security is also one of the proponents of the welfare population achievement. The number of crimes according to data from Singkawang Police Station during 2021, there were 258 cases or increased by 3,73 percent compared to the previous year.

Pada Tahun 2021, besarnya angka Crime Rate Kota Singkawang adalah 108 per 100.000 penduduk, yang berarti dari 100.000 orang penduduk di Kota Singkawang, sebanyak 108 orang di antaranya mempunyai resiko terkena tindak pidana.

In 2021, the Crime Rate of Singkawang Municipality is 108 per 100.000 residents which means that 100.000 people in Singkawang Municipality, 108 of them have risk of crime.

Pada tahun 2021, jenis kejahatan yang terbanyak terjadi di Kota Singkawang adalah narkoba, pencurian kendaraan bermotor, dan pencurian dengan pemberatan yaitu masing-masing sebanyak 78 kasus atau sekitar 30,23, 45 kasus atau sekitar 17,44 persen dan 33 kasus atau 12,79 persen dari keseluruhan tindak kejahatan yang dilaporkan.

4.6. Perumahan

Kualitas rumah tinggal secara umum ditentukan oleh kualitas bahan bangunan yang digunakan yang secara nyata dicerminkan oleh tingkat kesejahteraan penghuninya. Hasil Susenas tahun 2021 menggambarkan bahwa luas lantai yang paling banyak ditempati oleh rumah tangga adalah yang mempunyai luas lantai antara 50-99 m² (45,40 persen) dan 100-149 m² (20,84 persen).

Penerangan rumah yang terbesar di Kota Singkawang yaitu menggunakan listrik PLN (98,76 persen). Sedangkan sumber air minum yang terbesar berasal dari air hujan (38,04 persen).

In 2021, the most frequent crimes in Singkawang Municipality were drugs, motor vehicle theft, and theft by weight with 78 cases or 30,23 percent, 45 case or 17,44 percent and 33 case or 12,79 percent of all reported crimes.

4.6. Housing

House quality determined by the quality of material used in construction which is manifested by level of owner prosperity. Result of the Socio Economic Survey (Susenas) 2021 is describing that the two most occupied floor area by household are between 50-99 m² (45,40 percent) and 100-149 m² (20,84 percent).

Most of house lighting in Singkawang Municipality used PLN electricity (98,76 percent). Meanwhile, the larger source of drinking water comes from rain water (38,04 percent).

4.7. Sosial Lainnya

Pembangunan yang dilaksanakan oleh pemerintah bukan hanya diarahkan pada usaha pembangunan fisik saja, melainkan juga mengupayakan tingkat kesejahteraan sosial masyarakat yang lebih baik. Usaha tersebut menyangkut masalah hak fakir miskin, penderita cacat, korban bencana alam, dan penyandang masalah sosial lainnya untuk mendapat pelayanan tersendiri/ khusus dari pemerintah sesuai dengan asas Pancasila dan UUD 1995.

Pada tahun 2021, jumlah panti asuhan di Kota Singkawang sebanyak 10 buah panti dengan anak asuh sebanyak 488 orang. Sementara jumlah penderita cacat sebanyak 445 orang, dimana 32,58 persen adalah tuna grahita.

4.8. Kemiskinan

Kemiskinan merupakan salah satu persoalan mendasar yang menjadi fokus perhatian Pemerintah Indonesia. Kemiskinan menyebabkan seseorang atau sekelompok orang tidak mampu memenuhi hak-hak dasarnya seperti tidak terpenuhinya kebutuhan pangan, kesehatan, pendidikan, pekerjaan, perumahan, air bersih, pertanahan, sumberdaya alam dan lingkungan hidup.

4.7. Other Social Affair

The development executed by government not merely aimed at the effort physically construction, but also strive prosperity level of better society. The effort concerning problem of impecunious poor people, disable people, natural disaster victim and other social problem to get separated service, special from government as according to Five Principles principality and of UUD 1995.

In 2021, the number of orphanage and foster child in Singkawang Municipality was 10 unit with 488 people. Meanwhile, the number of disable people was 445 person whereabouts 32,58 percent mentally disabled.

4.8. Poverty

Poverty is one of the fundamental problems that become the focus of attention of the Government of Indonesia. Poverty causes a person or group of people unable to meet their basic rights such as unmet needs for food, health, education, employment, housing, clean water, land, natural resources and the environment.

Perkembangan jumlah dan persentase penduduk miskin pada periode 2010-2021 tampak berfluktuasi dari tahun ke tahun. Pada tahun 2021, jumlah penduduk miskin Kota Singkawang sebesar 11,03 ribu jiwa (4,83 persen). Dibandingkan dengan penduduk miskin tahun 2020 yang berjumlah 10,23 ribu jiwa (4,53 persen), berarti jumlah penduduk miskin naik sebesar 0,8 ribu jiwa (7,82 persen).

Garis kemiskinan mengalami peningkatan sebesar 3,39 persen, yaitu dari Rp. 510.596 per kapita per bulan menjadi Rp. 527.892 per kapita per bulan.

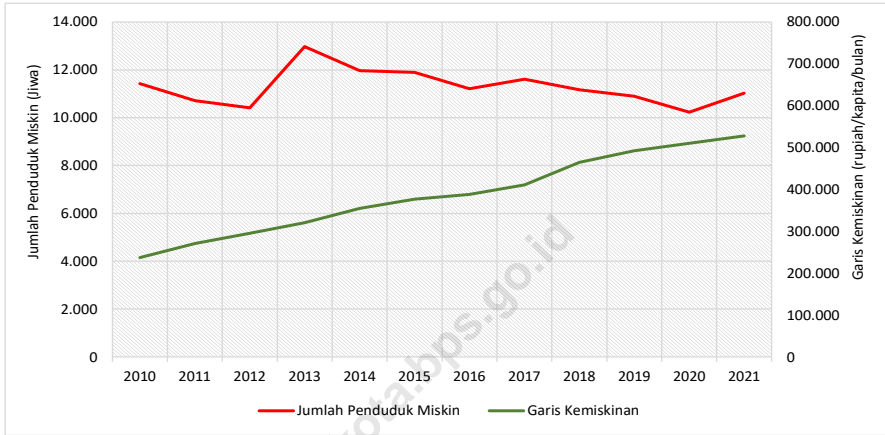
The number and percentage of poor people in the period 2010-2021 fluctuated from year to year. In 2021, the number of poor people in Singkawang Municipality was 11,03 thousand people (4,83 percent). Compared with the poor in 2020, amounting to 10,23 thousand people (4,91 percent). It means the number of poor people decreased by 0,8 thousand people (7,82 percent).

The poverty line has increased by 3,39 percent, from Rp 510.596 per capita per month to Rp 527.892 per capita per month.

Gambar
Figures

4.1

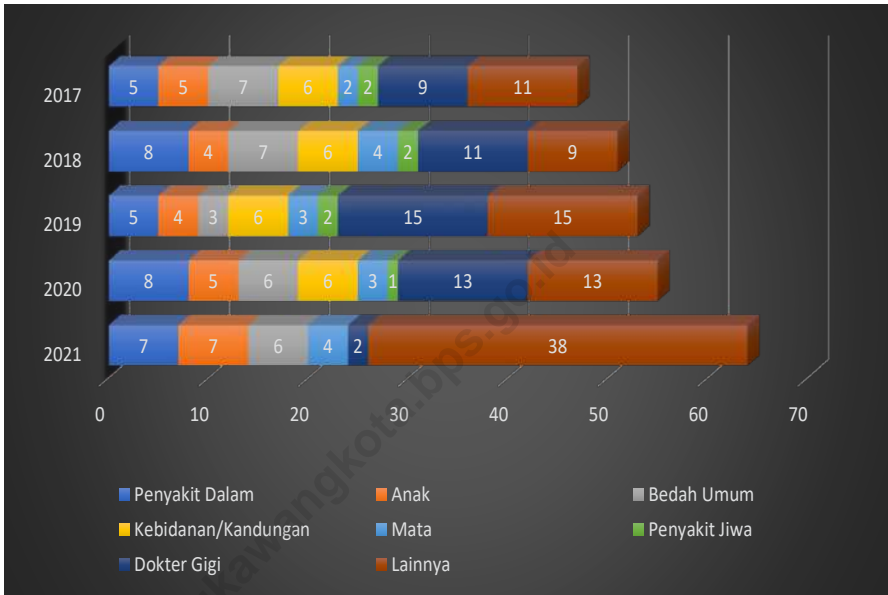
Garis Kemiskinan dan Jumlah Penduduk Miskin di Kota Singkawang, 2010–2021
Poverty Line and Number of Poor People in Singkawang Municipality, 2010–2021



Sumber/ Source: BPS Kota Singkawang, Survei Sosial Ekonomi Nasional Maret/BPS-Statistics of Singkawang Municipality, March National Socioeconomic Survey

Gambar 4.2
Figures

Banyaknya Dokter Menurut Spesialis di Kota Singkawang, 2017-2021
Number of Doctor by Specialization in Singkawang Municipality, 2017-2021



Sumber/ Source: Dinas Kesehatan dan Keluarga Berencana Kota Singkawang/Department of Health and Family Planning of Singkawang Municipality

4.1 PENDIDIKAN EDUCATION

Tabel 4.1.1 **Jumlah Sekolah, Guru, dan Murid Taman Kanak-Kanak (TK) di Bawah Kementerian Pendidikan dan Kebudayaan Menurut Kecamatan di Kota Singkawang, 2020/2021 dan 2021/2022**
Number of Schools, Teachers, and Pupils in Kindergarten Under The Ministry of Education and Culture by Subdistrict in Singkawang Municipality, 2020/2021 and 2021/2022

Kecamatan Subdistrict	Sekolah/Schools					
	Negeri/Public		Swasta/Private		Jumlah/Total	
	2020/2021	2021/2022	2020/2021	2021/2022	2020/2021	2021/2022
(1)	(2)	(3)	(4)	(5)	(6)	(7)
Singkawang Selatan	1	1	7	10	8	11
Singkawang Timur	2	2	3	3	5	5
Singkawang Utara	3	3	1	2	4	5
Singkawang Barat	1	1	12	14	13	15
Singkawang Tengah	1	1	7	8	8	9
Kota Singkawang	8	8	30	37	38	45

Lanjutan Tabel/*Continued Table* 4.1.1

Kecamatan Subdistrict	Guru ¹ /Teachers ¹					
	Negeri/Public		Swasta/Private		Jumlah/Total	
	2020/2021	2021/2022	2020/2021	2021/2022	2020/2021	2021/2022
(1)	(8)	(9)	(10)	(11)	(12)	(13)
Singkawang Selatan	6	4	35	35	41	39
Singkawang Timur	7	6	9	9	16	15
Singkawang Utara	16	15	4	6	20	21
Singkawang Barat	3	3	85	82	88	85
Singkawang Tengah	9	5	30	31	39	36
Kota Singkawang	41	33	163	163	204	196

Lanjutan Tabel/*Continued Table 4.1.1*

Kecamatan Subdistrict	Murid/Pupils					
	Negeri/Public		Swasta/Private		Jumlah/Total	
	2020/2021	2021/2022	2020/2021	2021/2022	2020/2021	2021/2022
(1)	(14)	(15)	(16)	(17)	(18)	(19)
Singkawang Selatan	71	44	287	324	358	368
Singkawang Timur	77	77	82	89	159	166
Singkawang Utara	186	163	23	22	209	185
Singkawang Barat	22	22	840	671	862	693
Singkawang Tengah	55	39	240	274	295	313
Kota Singkawang	411	345	1 472	1 380	1 883	1 725

Catatan/Note: ¹ Jumlah guru termasuk kepala sekolah dan guru/The total of teachers including headmaster and teacher ... data tidak tersedia/data not available

Sumber/Source: Dinas Pendidikan dan Kebudayaan Kota Singkawang, Data Semester Ganjil/Ministry of Educations and Culture of Singkawang Municipality, Odd Semester Data

Tabel
Table 4.1.2

Jumlah Sekolah, Guru, dan Murid Raudatul Athfal (RA) di Bawah Kementerian Pendidikan dan Kebudayaan Menurut Kecamatan di Kota Singkawang, 2020/2021 dan 2021/2022

Number of Schools, Teachers, and Pupils in Raudatul Athfal (RA) Under The Ministry of Education and Culture by Subdistrict in Singkawang Municipality, 2020/2021 and 2021/2022

Kecamatan Subdistrict	Sekolah/Schools					
	Negeri/Public		Swasta/Private		Jumlah/Total	
	2020/2021	2021/2022	2020/2021	2021/2022	2020/2021	2021/2022
(1)	(2)	(3)	(4)	(5)	(6)	(7)
Singkawang Selatan	-	-	-	-	-	-
Singkawang Timur	-	-	-	-	-	-
Singkawang Utara	-	-	-	-	-	-
Singkawang Barat	-	-	4	4	4	4
Singkawang Tengah	-	-	5	5	5	5
Kota Singkawang	-	-	9	9	9	9

Lanjutan Tabel/Continued Table 4.1.2

Kecamatan Subdistrict	Guru /Teachers					
	Negeri/Public		Swasta/Private		Jumlah/Total	
	2020/2021	2021/2022	2020/2021	2021/2022	2020/2021	2021/2022
(1)	(8)	(9)	(10)	(11)	(12)	(13)
Singkawang Selatan	-	-	-	-	-	-
Singkawang Timur	-	-	-	-	-	-
Singkawang Utara	-	-	-	-	-	-
Singkawang Barat	-	-	39	33	39	33
Singkawang Tengah	-	-	21	21	21	21
Kota Singkawang	-	-	60	54	60	54

Lanjutan Tabel/*Continued Table* 4.1.2

Kecamatan Subdistrict	Murid/Pupils					
	Negeri/Public		Swasta/Private		Jumlah/Total	
	2020/2021	2021/2022	2020/2021	2021/2022	2020/2021	2021/2022
(1)	(14)	(15)	(16)	(17)	(18)	(19)
Singkawang Selatan	-	-	-	-	-	-
Singkawang Timur	-	-	-	-	-	-
Singkawang Utara	-	-	-	-	-	-
Singkawang Barat	-	-	412	362	412	362
Singkawang Tengah	-	-	264	181	264	181
Kota Singkawang	-	-	676	543	676	543

Catatan/Note : (...) data tidak tersedia/data not available

Sumber/ Source: Kantor Kementerian Agama Kota Singkawang, Data Semester Ganjil/Ministry of Religion Affairs of Singkawang Municipality, Odd Semester Data

Tabel 4.1.3 **Jumlah Sekolah, Guru, dan Murid Sekolah Dasar (SD) di Bawah Kementerian Pendidikan dan Kebudayaan Menurut Kecamatan di Kota Singkawang, 2020/2021 dan 2021/2022**
Number of Schools, Teachers, and Pupils in Primary Schools Under The Ministry of Education and Culture by Subdistrict in Singkawang Municipality, 2020/2021 and 2021/2022

Kecamatan Subdistrict	Sekolah/Schools					
	Negeri/Public		Swasta/Private		Jumlah/Total	
	2020/2021	2021/2022	2020/2021	2021/2022	2020/2021	2021/2022
(1)	(2)	(3)	(4)	(5)	(6)	(7)
Singkawang Selatan	18	18	9	10	27	28
Singkawang Timur	14	14	2	2	16	16
Singkawang Utara	14	14	-	-	14	14
Singkawang Barat	12	12	11	13	23	25
Singkawang Tengah	17	17	1	1	18	18
Kota Singkawang	75	75	23	26	98	101

Lanjutan Tabel/*Continued Table* 4.1.3

Kecamatan Subdistrict	Guru ¹ /Teachers ¹					
	Negeri/Public		Swasta/Private		Jumlah/Total	
	2020/2021	2021/2022	2020/2021	2021/2022	2020/2021	2021/2022
(1)	(8)	(9)	(10)	(11)	(12)	(13)
Singkawang Selatan	227	249	84	91	311	340
Singkawang Timur	156	165	9	11	165	176
Singkawang Utara	151	177	-	-	151	177
Singkawang Barat	164	186	157	197	321	383
Singkawang Tengah	259	279	15	14	274	293
Kota Singkawang	957	1 056	265	313	1 222	1 369

Lanjutan Tabel/*Continued Table 4.1.3*

Kecamatan Subdistrict	Murid/Pupils					
	Negeri/Public		Swasta/Private		Jumlah/Total	
	2020/2021	2021/2022	2020/2021	2021/2022	2020/2021	2021/2022
(1)	(14)	(15)	(16)	(17)	(18)	(19)
Singkawang Selatan	4 848	4 689	1 502	1 539	6 350	6 228
Singkawang Timur	2 846	2 749	149	159	2 995	2 908
Singkawang Utara	3 220	3 259	-	-	3 220	3 259
Singkawang Barat	3 197	3 075	4 483	4 476	7 680	7 551
Singkawang Tengah	5 245	5 166	254	252	5 499	5 418
Kota Singkawang	19 356	18 938	6 388	6 426	25 744	25 364

Catatan/Note: ¹ Jumlah guru termasuk kepala sekolah dan guru/*The total of teachers including headmaster and teacher*

Sumber/Source: Dinas Pendidikan dan Kebudayaan Kota Singkawang, Data Semester Ganjil/*Ministry of Educations and Culture of Singkawang Municipality, Odd Semester Data*

Tabel
Table 4.1.4

Jumlah Sekolah, Guru, dan Murid Madrasah Ibtidaiyah (MI) di Bawah Kementerian Agama Menurut Kecamatan di Kota Singkawang, 2020/2021 dan 2021/2022
Number of Schools, Teachers, and Pupils in Madrasah Ibtidaiyah (MI) Under The Ministry of Religious Affairs by Subdistrict in Singkawang Municipality, 2020/2021 and 2021/2022

Kecamatan Subdistrict	Sekolah/Schools					
	Negeri/Public		Swasta/Private		Jumlah/Total	
	2020/2021	2021/2022	2020/2021	2021/2022	2020/2021	2021/2022
(1)	(2)	(3)	(4)	(5)	(6)	(7)
Singkawang Selatan	1	1	-	-	1	1
Singkawang Timur	-	-	-	-	-	-
Singkawang Utara	-	-	1	1	1	1
Singkawang Barat	-	-	2	2	2	2
Singkawang Tengah	-	-	5	5	5	5
Kota Singkawang	1	1	8	8	9	9

Lanjutan Tabel/Continued Table 4.1.4

Kecamatan Subdistrict	Guru /Teachers					
	Negeri/Public		Swasta/Private		Jumlah/Total	
	2020/2021	2021/2022	2020/2021	2021/2022	2020/2021	2021/2022
(1)	(8)	(9)	(10)	(11)	(12)	(13)
Singkawang Selatan	21	22	-	-	21	22
Singkawang Timur	-	-	-	-	-	-
Singkawang Utara	-	-	8	10	8	8
Singkawang Barat	-	-	25	26	25	25
Singkawang Tengah	-	-	75	85	75	75
Kota Singkawang	21	22	108	121	129	143

Lanjutan Tabel/*Continued Table* 4.1.4

Kecamatan Subdistrict	Murid/Pupils					
	Negeri/Public		Swasta/Private		Jumlah/Total	
	2020/2021	2021/2022	2020/2021	2021/2022	2020/2021	2021/2022
(1)	(14)	(15)	(16)	(17)	(18)	(19)
Singkawang Selatan	337	366	-	-	337	366
Singkawang Timur	-	-	-	-	-	-
Singkawang Utara	-	-	157	147	157	147
Singkawang Barat	-	-	480	452	480	452
Singkawang Tengah	-	-	1 426	1 610	1 426	1 610
Kota Singkawang	337	366	2 063	2 209	2 400	2 575

Sumber/ Source: Kantor Kementerian Agama Kota Singkawang, Data Semester Ganjil/Ministry of Religion Affairs of Singkawang Municipality, Odd Semester Data

Tabel 4.1.5 **Jumlah Sekolah, Guru, dan Murid Sekolah Menengah Pertama (SMP) di Bawah Kementerian Pendidikan dan Kebudayaan Menurut Kecamatan di Kota Singkawang, 2020/2021 dan 2021/2022**
Number of Schools, Teachers, and Pupils in Lower Secondary Schools Under The Ministry of Education and Culture by Subdistrict in Singkawang Municipality, 2020/2021 and 2021/2022

Kecamatan Subdistrict	Sekolah/Schools					
	Negeri/Public		Swasta/Private		Jumlah/Total	
	2020/2021	2021/2022	2020/2021	2021/2022	2020/2021	2021/2022
(1)	(2)	(3)	(4)	(5)	(6)	(7)
Singkawang Selatan	5	5	3	3	8	8
Singkawang Timur	4	4	2	2	6	6
Singkawang Utara	3	3	-	-	3	3
Singkawang Barat	3	3	8	9	11	12
Singkawang Tengah	5	5	1	1	6	6
Kota Singkawang	20	20	14	15	34	35

Lanjutan Tabel/*Continued Table* 4.1.5

Kecamatan Subdistrict	Guru ¹ /Teachers ¹					
	Negeri/Public		Swasta/Private		Jumlah/Total	
	2020/2021	2021/2022	2020/2021	2021/2022	2020/2021	2021/2022
(1)	(8)	(9)	(10)	(11)	(12)	(13)
Singkawang Selatan	127	131	31	28	158	159
Singkawang Timur	71	75	17	20	88	95
Singkawang Utara	61	65	-	-	61	65
Singkawang Barat	82	87	91	109	173	196
Singkawang Tengah	134	138	7	8	141	146
Kota Singkawang	475	496	146	165	621	661

Lanjutan Tabel/*Continued Table 4.1.5*

Kecamatan Subdistrict	Murid/Pupils					
	Negeri/Public		Swasta/Private		Jumlah/Total	
	2020/2021	2021/2022	2020/2021	2021/2022	2020/2021	2021/2022
(1)	(14)	(15)	(16)	(17)	(18)	(19)
Singkawang Selatan	2 028	2 080	465	469	2 493	2 549
Singkawang Timur	1 058	1 055	150	144	1 208	1 199
Singkawang Utara	1 090	1 108	-	-	1 090	1 108
Singkawang Barat	1 225	1 222	1 942	2 12	3 167	3 234
Singkawang Tengah	2 225	2 206	94	108	2 319	2 314
Kota Singkawang	7 626	7 671	2 651	2 733	10 277	10 404

Catatan/Note: ¹ Jumlah guru termasuk kepala sekolah dan guru/*The total of teachers including headmaster and teacher*

Sumber/Source: Dinas Pendidikan dan Kebudayaan Kota Singkawang, Data Semester Ganjil/*Ministry of Educations and Culture of Singkawang Municipality, Odd Semester Data*

Tabel
Table 4.1.6

Jumlah Sekolah, Guru, dan Murid Madrasah Tsanawiyah (MTS) di Bawah Kementerian Agama Menurut Kecamatan di Kota Singkawang, 2020/2021 dan 2021/2022
Number of Schools, Teachers, and Pupils in Madrasah Tsanawiyah (MTs) Under The Ministry of Religious Affairs by Subdistrict in Singkawang Municipality, 2020/2021 and 2021/2022

Kecamatan Subdistrict	Sekolah/Schools					
	Negeri/Public		Swasta/Private		Jumlah/Total	
	2020/2021	2021/2022	2020/2021	2021/2022	2020/2021	2021/2022
(1)	(2)	(3)	(4)	(5)	(6)	(7)
Singkawang Selatan	-	-	2	2	2	2
Singkawang Timur	-	-	-	-	-	-
Singkawang Utara	1	1	1	1	2	2
Singkawang Barat	-	-	1	1	1	1
Singkawang Tengah	-	-	7	7	7	7
Kota Singkawang	1	1	11	11	12	12

Lanjutan Tabel/*Continued Table* 4.1.6

Kecamatan Subdistrict	Guru /Teachers					
	Negeri/ <i>Public</i>		Swasta/ <i>Private</i>		Jumlah/ <i>Total</i>	
	2020/2021	2021/2022	2020/2021	2021/2022	2020/2021	2021/2022
(1)	(8)	(9)	(10)	(11)	(12)	(13)
Singkawang Selatan	-	-	16	13	16	13
Singkawang Timur	-	-	-	-	-	-
Singkawang Utara	30	32	6	5	36	37
Singkawang Barat	-	-	5	7	5	7
Singkawang Tengah	-	-	97	139	97	139
Kota Singkawang	30	32	124	25	154	196

Lanjutan Tabel/*Continued Table* 4.1.6

Kecamatan Subdistrict	Murid/Pupils					
	Negeri/Public		Swasta/Private		Jumlah/Total	
	2020/2021	2021/2022	2020/2021	2021/2022	2020/2021	2021/2022
(1)	(14)	(15)	(16)	(17)	(18)	(19)
Singkawang Selatan	-	-	281	257	282	257
Singkawang Timur	-	-	-	-	-	-
Singkawang Utara	470	446	51	97	521	543
Singkawang Barat	-	-	58	61	58	61
Singkawang Tengah	-	-	1 695	2 062	1 695	2 062
Kota Singkawang	470	446	2 085	415	2 555	2 923

Sumber/ Source: Kantor Kementerian Agama Kota Singkawang, Data Semester Ganjil/Ministry of Religion Affairs of Singkawang Municipality, Odd Semester Data

Tabel
Table 4.1.7

Jumlah Sekolah, Guru, dan Murid Sekolah Menengah Atas (SMA) di Bawah Kementerian Pendidikan dan Kebudayaan Menurut Kecamatan di Kota Singkawang, 2020/2021 dan 2021/2022

Number of Schools, Teachers, and Pupils in Upper Secondary Schools Under The Ministry of Education and Culture by Subdistrict in Singkawang Municipality, 2020/2021 and 2021/2022

Kecamatan Subdistrict	Sekolah/Schools					
	Negeri/Public		Swasta/Private		Jumlah/Total	
	2020/2021	2021/2022	2020/2021	2021/2022	2020/2021	2021/2022
(1)	(2)	(3)	(4)	(5)	(6)	(7)
Singkawang Selatan	3	3	1	1	4	4
Singkawang Timur	1	1	2	2	3	3
Singkawang Utara	2	2	-	-	2	2
Singkawang Barat	2	2	3	3	5	5
Singkawang Tengah	2	2	2	2	4	4
Kota Singkawang	10	10	8	8	18	18

Lanjutan Tabel/*Continued Table* 4.1.7

Kecamatan Subdistrict	Guru ¹ /Teachers ¹					
	Negeri/Public		Swasta/Private		Jumlah/Total	
	2019/2020	2020/2021	2019/2020	2020/2021	2019/2020	2020/2021
(1)	(8)	(9)	(10)	(11)	(12)	(13)
Singkawang Selatan	52	60
Singkawang Timur	44	46
Singkawang Utara	40	39
Singkawang Barat	101	99
Singkawang Tengah	78	77
Kota Singkawang	315	321

Lanjutan Tabel/*Continued Table 4.1.7*

Kecamatan Subdistrict	Murid/Pupils					
	Negeri/Public		Swasta/Private		Jumlah/Total	
	2020/2021	2021/2022	2020/2021	2021/2022	2020/2021	2021/2022
(1)	(14)	(15)	(16)	(17)	(18)	(19)
Singkawang Selatan	413	641
Singkawang Timur	776	802
Singkawang Utara	294	452
Singkawang Barat	1 717	1 653
Singkawang Tengah	619	769
Kota Singkawang	3 819	4 317

Catatan/Note: ¹ Jumlah guru termasuk kepala sekolah dan guru/The total of teachers including headmaster and teacher ...) Data tidak tersedia/Data not available

Sumber/Source: Dinas Pendidikan dan Kebudayaan Kota Singkawang, Data Semester Ganjil/Ministry of Educations and Culture of Singkawang Municipality, Odd Semester Data

Tabel
Table 4.1.8

Jumlah Sekolah, Guru, dan Murid Sekolah Kejuruan (SMK) di Bawah Kementerian Pendidikan dan Kebudayaan Menurut Kecamatan di Kota Singkawang, 2020/2021 dan 2021/2022

Number of Schools, Teachers, and Pupils in Vocational High Schools Under The Ministry of Education and Culture by Subdistrict in Singkawang Municipality, 2020/2021 and 2021/2022

Kecamatan Subdistrict	Sekolah/Schools					
	Negeri/Public		Swasta/Private		Jumlah/Total	
	2020/2021	2021/2022	2020/2021	2021/2022	2020/2021	2021/2022
(1)	(2)	(3)	(4)	(5)	(6)	(7)
Singkawang Selatan	1	1	3	3	4	4
Singkawang Timur	-	-	-	-	-	-
Singkawang Utara	1	1	-	-	1	1
Singkawang Barat	2	2	2	2	4	4
Singkawang Tengah	1	1	-	-	1	1
Kota Singkawang	5	5	5	5	10	10

Lanjutan Tabel/*Continued Table* 4.1.8

Kecamatan Subdistrict	Guru ¹ /Teachers ¹					
	Negeri/Public		Swasta/Private		Jumlah/Total	
	2020/2021	2021/2022	2020/2021	2021/2022	2020/2021	2021/2022
(1)	(8)	(9)	(10)	(11)	(12)	(13)
Singkawang Selatan	74	72
Singkawang Timur	-	-
Singkawang Utara	15	17
Singkawang Barat	151	161
Singkawang Tengah	59	57
Kota Singkawang	299	307

Lanjutan Tabel/*Continued Table* 4.1.8

Kecamatan Subdistrict	Murid/Pupils					
	Negeri/Public		Swasta/Private		Jumlah/Total	
	2020/2021	2021/2022	2020/2021	2021/2022	2020/2021	2021/2022
(1)	(14)	(15)	(16)	(17)	(18)	(19)
Singkawang Selatan	1 122	1 100
Singkawang Timur	-	-
Singkawang Utara	291	301
Singkawang Barat	702	2 052
Singkawang Tengah	1 315	1 406
Kota Singkawang	3 430	4 859

Catatan/Note: ¹ Jumlah guru termasuk kepala sekolah dan guru/*The total of teachers including headmaster and teacher*
 1 Guru yang mengajar di 2 sekolah atau lebih dihitung di masing-masing sekolah. Jumlah guru termasuk kepala
 sekolah dan guru/*The teacher who taught in two schools or more counted in every school. The total of teachers including*
headmaster and teacher

...) Data tidak tersedia/*Data not available*

Sumber/Source: Kementerian Pendidikan dan Kebudayaan, Sistem Data Pokok Pendidikan, data semester ganjil laporan sampai dengan
 2020/*Ministry of Educations and Culture, Basic Education Data System, odd semester report data up to 2020*

Tabel 4.1.9 **Jumlah Sekolah, Guru, dan Murid Madrasah Aliyah (MA) di Bawah Kementerian Agama Menurut Kecamatan di Kota Singkawang, 2020/2021 dan 2021/2022**
Number of Schools, Teachers, and Pupils in Madrasah Aliyah (MA) Under The Ministry of Religious Affairs by Subdistrict in Singkawang Municipality, 2020/2021 and 2021/2022

Kecamatan Subdistrict	Sekolah/Schools					
	Negeri/Public		Swasta/Private		Jumlah/Total	
	2020/2021	2021/2022	2020/2021	2021/2022	2020/2021	2021/2022
(1)	(2)	(3)	(4)	(5)	(6)	(7)
Singkawang Selatan	-	-	2	2	2	2
Singkawang Timur	-	-	-	-	-	-
Singkawang Utara	-	-	-	-	-	-
Singkawang Barat	-	-	-	-	-	-
Singkawang Tengah	1	1	5	5	6	6
Kota Singkawang	1	1	5	7	8	8

Lanjutan Tabel/*Continued Table* 4.1.9

Kecamatan Subdistrict	Guru /Teachers					
	Negeri/Public		Swasta/Private		Jumlah/Total	
	2020/2021	2021/2022	2020/2021	2021/2022	2020/2021	2021/2022
(1)	(8)	(9)	(10)	(11)	(12)	(13)
Singkawang Selatan	-	-	7	13	7	13
Singkawang Timur	-	-	-	-	-	-
Singkawang Utara	-	-	-	-	-	-
Singkawang Barat	-	-	-	-	-	-
Singkawang Tengah	54	55	71	76	125	131
Kota Singkawang	54	55	78	89	132	144

Lanjutan Tabel/*Continued Table* 4.1.9

Kecamatan Subdistrict	Murid/Pupils					
	Negeri/Public		Swasta/Private		Jumlah/Total	
	2020/2021	2021/2022	2020/2021	2021/2022	2020/2021	2021/2022
(1)	(14)	(15)	(16)	(17)	(18)	(19)
Singkawang Selatan	-	-	124	121	124	121
Singkawang Timur	-	-	-	-	-	-
Singkawang Utara	-	-	-	-	-	-
Singkawang Barat	-	-	-	-	-	-
Singkawang Tengah	824	905	1 322	1 124	2 146	2 029
Kota Singkawang	824	905	1 446	1 245	2 270	2 150

Sumber/ *Source*: Kantor Kementerian Agama Kota Singkawang, Data Semester Ganjil/*Ministry of Religion Affairs of Singkawang Municipality, Odd Semester Data*

Tabel 4.1.10 **Jumlah Kelurahan yang Memiliki Fasilitas Sekolah Menurut Kecamatan dan Tingkat Pendidikan di Kota Singkawang, 2018-2021**
Number of Villagesaving Educational Facilities by Subdistrict and Educational Level in Singkawang Municipality, 2018-2021

Kecamatan Subdistrict	SD Primary School			
	2018	2019	2020	2021
(1)	(2)	(3)	(4)	(5)
Singkawang Selatan	4	4	4	4
Singkawang Timur	5	5	5	5
Singkawang Utara	7	7	7	7
Singkawang Barat	4	4	4	4
Singkawang Tengah	6	6	6	6
Kota Singkawang	26	26	26	26

Lanjutan Tabel/*Continued Table* 4.1.10

Kecamatan <i>Subdistrict</i>	SMP <i>Junior High School</i>			
	2018	2019	2020	2021
(1)	(6)	(7)	(8)	(9)
Singkawang Selatan	3	3	3	3
Singkawang Timur	4	4	4	4
Singkawang Utara	4	4	4	4
Singkawang Barat	3	3	3	3
Singkawang Tengah	6	6	6	6
Kota Singkawang	20	20	20	20

Lanjutan Tabel/*Continued Table* 4.1.10

Kecamatan <i>Subdistrict</i>	SMA <i>Senior High School</i>			
	2018	2019	2020	2021
(1)	(10)	(11)	(12)	(13)
Singkawang Selatan	2	2	2	2
Singkawang Timur	3	3	3	3
Singkawang Utara	3	3	3	3
Singkawang Barat	4	4	4	4
Singkawang Tengah	5	5	5	5
Kota Singkawang	17	17	17	17

Lanjutan Tabel/*Continued Table* 4.1.10

Kecamatan Subdistrict	SMK Vocational School			
	2018	2019	2020	2021
(1)	(14)	(15)	(16)	(17)
Singkawang Selatan	2	2	2	2
Singkawang Timur	–	–	–	–
Singkawang Utara	1	1	1	1
Singkawang Barat	1	1	1	1
Singkawang Tengah	1	1	1	1
Kota Singkawang	5	5	5	5

Lanjutan Tabel/*Continued Table* 4.1.10

Kecamatan Subdistrict	Perguruan Tinggi University			
	2018	2019	2020	2021
(1)	(18)	(19)	(20)	(21)
Singkawang Selatan	1	1	1	1
Singkawang Timur	-	-	-	-
Singkawang Utara	2	2	2	2
Singkawang Barat	5	5	5	5
Singkawang Tengah	-	-	-	-
Kota Singkawang	8	8	8	8

Sumber/Source: BPS Kota Singkawang, Pendataan Potensi Desa (Podes)/ BPS—Statistics of Singkawang Municipality Village Potential Data Collection

Tabel 4.1.11 **Angka Partisipasi Murni (APM) dan Angka Partisipasi Kasar (APK) Menurut Jenjang Pendidikan di Kota Singkawang, 2020 dan 2021**
Net Participation Rates and Gross Participation Rates by Educational Level in Singkawang Municipality, 2020 and 2021

Jenjang Pendidikan Educational Level	Angka Partisipasi Murni (APM) Net Participation Rates		Angka Partisipasi Kasar (APK) Gross Participation Rates	
	2020	2021	2020	2021
(1)	(2)	(3)	(4)	(5)
SD/MI Elementary School	98,74	98,70	112,91	113,70
SMP/MTs Lower Secondary School	72,64	73,39	88,79	87,66
SMA/SMK/MA Upper Secondary School	59,56	58,84	79,75	76,93

Sumber/Source: BPS Kota Singkawang, Survei Sosial Ekonomi Nasional (Susenas)/BPS-Statistic of Singkawang Municipality, National Socioeconomic Survey

Tabel
Table

4.1.12

Persentase Penduduk Berumur 15 Tahun ke Atas yang Melek Huruf Menurut Kelompok Umur di Kota Singkawang, 2020 dan 2021

Percentage of Literate People Aged 15 Years and Over by Age Group in Singkawang Municipality, 2020 and 2021

Kelompok Umur <i>Age Group</i>	2020	2021
(1)	(2)	(3)
15–19	100,00	100,00
20–24	98,22	100,00
25–29	100,00	98,88
30–34	99,60	99,95
35–39	97,43	96,62
40–44	93,09	97,46
45–49	98,89	94,88
50+	79,99	76,39
Jumlah/Total	93,18	91,99
15–24	99,19	100,00
15–44	98,25	98,90
15+	93,18	91,99
45+	84,33	80,56

Sumber/Source: BPS Kota Singkawang, Survei Sosial Ekonomi Nasional (Susenas)/BPS-Statistic of Singkawang Municipality, National Socioeconomic Survey

Tabel 4.1.13 Jumlah Sekolah di Bawah Kementerian Pendidikan dan Kebudayaan Menurut Tingkat Pendidikan dan Kecamatan di Kota Singkawang, 2021
Number of Schools Under the Ministry of Education and Culture by Education and Subdistrict Level in Singkawang Municipality, 2021

Kecamatan Subdistrict	Tingkat Pendidikan / Educational Attainment					
	TK / KS		SD / PS		SMP / JHS	
	Swasta Private	Negeri State	Swasta Private	Negeri State	Swasta Private	Negeri State
(1)	(2)	(3)	(4)	(5)	(6)	(7)
Singkawang Selatan	10	1	10	18	3	5
Singkawang Timur	3	2	2	14	2	4
Singkawang Utara	2	3	-	14	-	3
Singkawang Barat	14	1	13	12	9	3
Singkawang Tengah	8	1	1	17	1	5
2021	37	8	26	75	15	20
2020	36	8	23	75	14	20
2019	32	8	21	75	14	19
2018	31	8	20	75	15	19
2017	28	8	20	75	14	19

Lanjutan Tabel/Continued Table : 4.1.13

Kecamatan Subdistrict	Tingkat Pendidikan / Educational Attainment			
	SLTA / SHS		SMK / SHS	
	Swasta Private	Negeri State	Swasta Private	Negeri State
(1)	(8)	(9)	(10)	(11)
Singkawang Selatan	1	3	3	1
Singkawang Timur	2	1	-	-
Singkawang Utara	-	2	-	1
Singkawang Barat	3	2	2	2
Singkawang Tengah	2	2	-	1
2021	8	10	5	5
2020	8	10	5	5
2019	8	10	7	5
2018	7	10	7	5
2017	7	10	7	5

Sumber/ Source: Dinas Pendidikan dan Kebudayaan Kota Singkawang/Department of Education and Culture of Singkawang Municipality

Tabel 4.1.14 Banyaknya Sekolah Madrasah Menurut Tingkat Pendidikan dan Kecamatan di Kota Singkawang, 2021
Table *Number of Islamic School by Educational Attainment and Subdistrict in Singkawang Municipality, 2021*

Kecamatan Subdistrict	Tingkat Pendidikan / Educational Attainment							
	RA / KIS		MI / PIS		MTs/ JHIS		MA/SHIS	
	Swasta Private	Negeri State	Swasta Private	Negeri State	Swasta Private	Negeri State	Swasta Private	Negeri State
(1)	(2)	(3)	(4)	(5)	(6)	(7)	(8)	(9)
Singkawang Selatan	-	-	-	1	2	-	2	-
Singkawang Timur	-	-	-	-	-	-	-	-
Singkawang Utara	-	-	1	-	1	1	-	-
Singkawang Barat	4	-	2	-	1	-	-	-
Singkawang Tengah	5	-	5	-	7	-	5	1
2021	9	-	8	1	11	1	7	1
2020	9	-	8	1	11	1	7	1
2019	9	-	8	1	11	1	7	1
2018	8	-	8	1	11	1	5	1
2017	8	-	8	1	11	1	5	1

Sumber/ Source: Kantor Kementerian Agama Kota Singkawang/Ministry of Religion Affairs of Singkawang Municipality

Tabel
Table**4.1.15****Jumlah Murid SD Umur 7-12 Tahun, Murid SMP 13-15 Tahun, Murid SLTA/SMK 16-18 Tahun Menurut Kecamatan di Kota Singkawang, 2021*****Number of Elementary Student 7-12 Years of Age, Secondary Student 13-15 Years of Age, High School Student 16-18 Years of Age by Subdistrict In Singkawang Municipality, 2021***

Kecamatan Subdistrict	Murid SD Umur 7-12 tahun PS Students 7-12 Years Old	Murid SMP Umur 13-15 tahun JHS Students 13-15 Years Old	Murid SMA/SMK Umur 16-18 th SHS Students 16-18 Years Old
(1)	(2)	(3)	(4)
Singkawang Selatan	5 467	1 909	1 741
Singkawang Timur	2 551	891	802
Singkawang Utara	2 898	899	753
Singkawang Barat	6 840	2 508	3 705
Singkawang Tengah	4 989	1 899	2 175
2021	22 654	8 106	9 176
2020	22 501	7 750	7 249
2019	22 329	7 353	7 696
2018	21 731	7 409	7 461
2017	21 647	7 637	7 361

Sumber/ Source: Dinas Pendidikan dan Kebudayaan Kota Singkawang/Department of Education and Culture of Singkawang Municipality

Tabel 4.1.16 Jumlah Rombongan Belajar Menurut Tingkat Pendidikan, Menurut Kecamatan di Kota Singkawang, 2021
Number of Students Group by Educational Attainment by Subdistrict In Singkawang, 2021

Kecamatan Subdistrict	Tingkat Pendidikan / Educational Attainment							
	SD / PS		SMP / JHS		SMA / SHS		SMK / SHS	
	Swasta Private	Negeri State	Swasta Private	Negeri State	Swasta Private	Negeri State	Swasta Private	Negeri State
(1)	(2)	(3)	(4)	(5)	(6)	(7)	(8)	(9)
Singkawang Selatan	70	185	17	72
Singkawang Timur	10	115	7	37
Singkawang Utara	-	134	-	36
Singkawang Barat	144	126	70	41
Singkawang Tengah	12	196	5	73
2021	236	756	99	259
2020	225	753	96	257	56	126	63	121
2019	223	751	96	257	58	126	63	121
2018	212	774	99	271	53	126	62	121
2017	207	786	98	281	52	126	58	117

Sumber/ Source: Dinas Pendidikan dan Kebudayaan Kota Singkawang/Department of Education and Culture of Singkawang Municipality

Tabel 4.1.17 Jumlah Kelas Menurut Tingkat Pendidikan Menurut Kecamatan di Kota Singkawang, 2021
Number of Class Room by Educational Attainment by Subdistrict in Singkawang Municipality, 2021

Kecamatan Subdistrict	Tingkat Pendidikan / Educational Attainment							
	SD / PS		SMP / JHS		SMA / SHS		SMK / SHS	
	Swasta Private	Negeri State	Swasta Private	Negeri State	Swasta Private	Negeri State	Swasta Private	Negeri State
(1)	(2)	(3)	(4)	(5)	(6)	(7)	(8)	(9)
Singkawang Selatan	74	200	20	90
Singkawang Timur	12	143	12	58
Singkawang Utara	-	148	-	37
Singkawang Barat	141	150	83	57
Singkawang Tengah	10	213	5	88
2021	237	854	120	330
2020	232	843	112	310
2019	203	813	108	265	56	130	63	97
2018	215	814	111	270	56	125	63	97
2017	213	831	109	272	55	124	60	94

Catatan/Note : ...) Data tidak tersedia/Data not available

Sumber/ Source: Dinas Pendidikan dan Kebudayaan Kota Singkawang/Department of Education and Culture of Singkawang Municipality

Tabel 4.1.18 **Jumlah Lulusan SD yang Melanjutkan ke SMP Menurut Kecamatan di Kota Singkawang, 2021**
Table **Number of Primary School Graduated Who Continued to Junior High School by Subdistrict in Singkawang Municipality, 2021**

Kecamatan Subdistrict	Lulusan SD PS Graduated	Melanjutkan ke SMP Continued to JHS	Persentase Percentage
(1)	(2)	(3)	(4)
Singkawang Selatan	...	922	...
Singkawang Timur	...	416	...
Singkawang Utara	...	387	...
Singkawang Barat	...	1 060	...
Singkawang Tengah	...	773	...
2021	...	3 558	...
2020	3 933	3 525	89,63
2019	4 020	3 499	87,04
2018	3 809	3 477	91,83
2017	4 076	3 559	87,32

Sumber/ Source: Dinas Pendidikan dan Kebudayaan Kota Singkawang/Department of Education and Culture of Singkawang Municipality

Tabel 4.1.19 **Jumlah Lulusan SMP yang Melanjutkan ke SMA Menurut Kecamatan di Kota Singkawang, 2021**
Number of Junior High School Graduated Who Continued to Senior High School by Subdistrict in Singkawang Municipality, 2021

Kecamatan Subdistrict	Lulusan SMP JHS Graduated	Melanjutkan ke SMA Continued to SHS	Persentase Percentage
(1)	(2)	(3)	(4)
Singkawang Selatan
Singkawang Timur
Singkawang Utara
Singkawang Barat
Singkawang Tengah
2021
2020
2019	3 970	3 913	98,56
2018	3 427	3 816	99,08
2017	3 750	4 384	116,91

Catatan/Note : ...) Data tidak tersedia/Data not available

Sumber/ Source: Dinas Pendidikan dan Kebudayaan Kota Singkawang/Department of Education and Culture of Singkawang Municipality

Tabel 4.1.20 **Persentase Penduduk Usia 7-24 Tahun Menurut Jenis Kelamin, Kelompok Umur Sekolah, dan Partisipasi Sekolah di Kota Singkawang, 2021**
Percentage of Population Aged 7-24 Years by Sex, Age Group, and School Participation in Singkawang Municipality, 2021

Jenis Kelamin dan Kelompok Umur Sekolah <i>Sex and School Age Group</i>	Partisipasi Sekolah/School Participation		
	Tidak/Belum Pernah Sekolah <i>Not/Never Attending School</i>	Masih Sekolah <i>Attending School</i>	Tidak Sekolah Lagi <i>Not Attending School Anymore</i>
(1)	(2)	(3)	(4)
Laki-Laki/Male			
7 – 12	1,05	98,62	0,33
13 – 15	0,00	88,90	11,10
16 – 18	0,00	77,98	22,02
19 – 24	1,18	12,35	86,47
7 – 24	0,73	67,39	31,88
Perempuan/Female			
7 – 12	1,19	98,81	0,00
13 – 15	0,00	96,17	3,83
16 – 18	0,00	73,29	26,71
19 – 24	0,00	21,49	78,51
7 – 24	0,34	70,36	29,30
Laki-laki+Perempuan/Male+Female			
7 – 12	1,11	98,70	0,19
13 – 15	0,00	93,23	6,77
16 – 18	0,00	75,88	24,12
19 – 24	0,61	16,76	82,63
7 – 24	0,55	68,81	30,64

Sumber/ Source: Dinas Pendidikan dan Kebudayaan Kota Singkawang/Department of Education and Culture of Singkawang Municipality

Tabel 4.1.21 Jumlah Mahasiswa dan Tenaga Edukatif pada Perguruan Tinggi di Kota Singkawang, 2021
Number of Students and Public University Lecturers at Universities in Singkawang Municipality, 2021

Perguruan Tinggi University	Mahasiswa Students			Tenaga Edukatif Lecturers		
	Laki-laki Male	Perempuan Female	Jumlah Total	Laki-laki Male	Perempuan Female	Jumlah Total
(1)	(2)	(3)	(4)	(5)	(6)	(7)
STIT Singkawang	49	62	111	8	5	13
STIE Mulia Singkawang	221	315	536	26	11	37
STKIP Singkawang	289	870	1 159	28	32	60
STIH Singkawang	121	73	194	12	7	19
Akbid Singkawang	-	144	144	1	6	7
Poltekkes Keperawatan Singkawang	99	278	377	13	16	29
Akademi Gizi SDM Singkawang	3	8	11	3	5	8
Akademi Komunitas Singkawang	-	-	-	-	-	-
2021	782	1 750	2 532	91	82	173
2020	919	1 606	2 525	108	75	183
2019	976	1 806	2 782	116	90	206
2018	1 087	1 790	2 877	130	102	232
2017	1 164	1 908	3 072	110	115	225

Sumber/ Source: Masing-masing Perguruan Tinggi di Kota Singkawang/Each College in Singkawang Municipality

Tabel 4.1.22 Jumlah Peserta Ujian Negara dan Lulusan pada Perguruan Tinggi di Kota Singkawang, 2021
Number of State Exam Participants and Graduates at Universities in Singkawang Municipality, 2021

Perguruan Tinggi University	Peserta Ujian Examinees			Lulusan Graduate		
	Sarjana Bachelor	Diploma Diploma	Jumlah Total	Sarjana Bachelor	Diploma Diploma	Jumlah Total
(1)	(2)	(3)	(4)	(5)	(6)	(7)
STIT Singkawang	10	-	10	10	-	10
STIE Mulia Singkawang	93	-	93	93	-	93
STKIP Singkawang	219	-	219	219	-	219
STIH Singkawang	14	-	14	14	-	14
Akbid Singkawang	-	21	21	-	20	20
Poltekkes Keperawatan Singkawang	40	45	85	40	45	85
Akademi Gizi SDM Singkawang	-	2	2	-	2	2
Akademi Komunitas Singkawang	-	-	-	-	-	-
2021	376	68	444	376	67	443
2020	430	160	590	430	158	588
2019	263	178	441	262	178	440
2018	332	289	621	349	250	599
2017	568	295	863	568	293	861

Sumber/ Source: Masing-masing Perguruan Tinggi/Each College in Singkawang Municipality

4.2 KESEHATAN HEALTH

Tabel 4.2.1 Jumlah Kelurahan yang Memiliki Sarana Kesehatan Menurut Kecamatan di Kota Singkawang, 2019-2021
Table 4.2.1 *Number of Villages Having Health Facilities by Subdistrict in Singkawang Municipality, 2019-2021*

Kecamatan Subdistrict	Rumah Sakit Hospital		
	2019	2020	2021
(1)	(2)	(3)	(4)
Singkawang Selatan	-	-	-
Singkawang Timur	1	1	1
Singkawang Utara	-	-	-
Singkawang Barat	4	4	4
Singkawang Tengah	1	1	1
Kota Singkawang	6	6	6

Lanjutan Tabel/*Continued Table 4.2.1*

Kecamatan <i>Subdistrict</i>	Rumah Sakit Bersalin <i>Maternity Hospital</i>		
	2019	2020	2021
(1)	(5)	(6)	(7)
Singkawang Selatan	-	-	-
Singkawang Timur	-	-	-
Singkawang Utara	-	-	-
Singkawang Barat	1	1	1
Singkawang Tengah	-	-	-
Kota Singkawang	1	1	1

Lanjutan Tabel/*Continued Table* 4.2.1

Kecamatan <i>Subdistrict</i>	Poliklinik <i>Polyclinic</i>		
	2019	2020	2021
(1)	(8)	(9)	(10)
Singkawang Selatan	1	1	...
Singkawang Timur	-	-	...
Singkawang Utara	1	1	...
Singkawang Barat	2	2	...
Singkawang Tengah	4	4	...
Kota Singkawang	8	8	...

Lanjutan Tabel/*Continued Table* 4.2.1

Kecamatan <i>Subdistrict</i>	Puskesmas <i>Public Health Center</i>		
	2019	2020	2021
(1)	(11)	(12)	(13)
Singkawang Selatan	2	2	2
Singkawang Timur	2	2	2
Singkawang Utara	2	2	2
Singkawang Barat	2	2	2
Singkawang Tengah	2	2	2
Kota Singkawang	10	10	10

Lanjutan Tabel/*Continued Table* 4.2.1

Kecamatan <i>Subdistrict</i>	Puskesmas Pembantu <i>Subsidiary of Public Health Center</i>		
	2019	2020	2021
(1)	(14)	(15)	(16)
Singkawang Selatan	4	4	...
Singkawang Timur	4	4	...
Singkawang Utara	4	4	...
Singkawang Barat	2	2	...
Singkawang Tengah	4	4	...
Kota Singkawang	18	18	...

Lanjutan Tabel/*Continued Table 4.2.1*

Kecamatan Subdistrict	Apotek Pharmacy		
	2019	2020	2021
(1)	(17)	(18)	(19)
Singkawang Selatan	1	1	...
Singkawang Timur	2	2	...
Singkawang Utara	2	2	...
Singkawang Barat	2	2	...
Singkawang Tengah	5	5	...
Kota Singkawang	12	12	...

Catatan/Note : ...) Data tidak tersedia/*Data not available*

Sumber/Source: BPS Kota Singkawang, Pendataan Potensi Desa (Podes)/*BPS-Statistics of Singkawang Municipality, Village Potential Data Collecting*

Tabel
Table 4.2.2

Jumlah Tenaga Kesehatan Menurut Kecamatan di Kota Singkawang, 2021
Number of Health Personnel by Subdistrict in Singkawang Municipality, 2021

Kecamatan Subdistrict	Medis / Medical				
	Dokter Doctor	Dokter Gigi Dentist	Perawat Nurse	Bidan Midwife	Tenaga kefarmasian Pharmacist
(1)	(2)	(3)	(4)	(5)	(6)
Singkawang Selatan	5	2	29	33	6
Singkawang Timur	15	3	247	34	15
Singkawang Utara	4	2	24	27	4
Singkawang Barat	73	6	572	138	57
Singkawang Tengah	18	4	72	34	10
Kota Singkawang	115	17	944	266	92

Lanjutan Tabel/*Continued Table* 4.2.2

Kecamatan <i>Subdistrict</i>	Tenaga Kesehatan Masyarakat <i>Public Health worker</i>	Tenaga Kesehatan Lingkungan <i>Enviromental Health Worker</i>	Tenaga Gizi <i>Nutritionist</i>	Ahli Teknologi Laboratorium Medik <i>Medical Laboratory Technician</i>
(1)	(7)	(8)	(9)	(10)
Singkawang Selatan	-	6
Singkawang Timur	11	6
Singkawang Utara	-	6
Singkawang Barat	5	13
Singkawang Tengah	3	5
Kota Singkawang	19	36

Catatan/*Note* : ...) Data tidak tersedia/*Data not available*

Sumber/*Source*: Dinas Kesehatan dan Keluarga Berencana Kota Singkawang/*Department of Health and Family Planning of Singkawang Municipality*

Tabel
Table 4.2.3

Jumlah Rumah Sakit Umum, Rumah Sakit Khusus, Puskesmas, Klinik Pratama, dan Posyandu Menurut Kecamatan di Kota Singkawang, 2020 dan 2021
Number of General Hospital, Specialized Hospital, Public Health Center, Primary Clinic, and Integrated Health Post by Subdistrict in Singkawang Municipality, 2020 and 2021

Kecamatan Subdistrict	Rumah Sakit Umum General Hospital		Rumah Sakit Khusus Special Hospital		Puskesmas ¹ Rawat Inap Public Health Center ¹ with Inpatient Care	
	2020	2021	2020	2021	2020	2021
(1)	(2)	(3)	(4)	(5)	(6)	(7)
Singkawang Selatan	-	-	-	-	1	1
Singkawang Timur	-	-	1	1	1	1
Singkawang Utara	-	-	-	-	1	1
Singkawang Barat	4	4	1	1	-	-
Singkawang Tengah	1	1	-	-	-	-
Kota Singkawang	5	5	2	2	3	3

Lanjutan Tabel/*Continued Table 4.2.3*

Kecamatan Subdistrict	Puskesmas ¹ Non Rawat Inap Public Health Center ¹ without Inpatient Care		Klinik Pratama Primary Clinic		Posyandu Integrated Health Post	
	2020	2021	2020	2021	2020	2021
(1)	(8)	(9)	(10)	(11)	(12)	(13)
Singkawang Selatan	1	1	...	4	42	33
Singkawang Timur	1	1	...	1	19	21
Singkawang Utara	1	1	...	2	26	26
Singkawang Barat	2	2	...	2	28	29
Singkawang Tengah	2	2	...	11	47	49
Kota Singkawang	7	7	...	20	162	158

Catatan/Note : ...) Data tidak tersedia/*Data not available*

¹ Puskesmas yang teregistrasi/*Registered Public Health Center*

Sumber/ Source: Dinas Kesehatan dan Keluarga Berencana Kota Singkawang/*Department of Health and Family Planning of Singkawang Municipality*

Tabel
Table 4.2.4

Persentase Penduduk yang Mempunyai Keluhan Kesehatan Selama Sebulan Terakhir Menurut Kecamatan, 2017 - 2021

Percentage of People Who Had Health Complaint During a Month Prior to The Survey by Subdistrict, 2017 - 2021

Kecamatan Subdistrict	2017	2018	2019	2020	2021
(1)	(3)	(4)	(5)	(6)	(7)
Singkawang Selatan
Singkawang Timur
Singkawang Utara
Singkawang Barat
Singkawang Tengah
Kota Singkawang	23,93	25,82	28,21	32,06	25,93

Catatan/Note : ... data tidak tersedia/data not available

Sumber/Source : BPS, Survei Sosial Ekonomi Nasional (Susenas)/BPS-Statistics Indonesia, National Socioeconomic Survey

Tabel 4.2.5 **Banyaknya Rumah Sakit dan Tempat Tidur Menurut Kecamatan di Kota Singkawang, 2021**
Table 4.2.5 **Number of Hospital and Beds by Subdistrict in Singkawang Municipality, 2021**

Kecamatan Subdistrict	Negeri / Public		Swasta / Private		Jumlah / Total	
	Rumah Sakit Hospital	Tempat Tidur Beds	Rumah Sakit Hospital	Tempat Tidur Beds	Rumah Sakit Hospital	Tempat Tidur Beds
(1)	(2)	(3)	(4)	(5)	(6)	(7)
Singkawang Selatan	-	-	-	-	-	-
Singkawang Timur	-	-	-	-	-	-
Singkawang Utara	-	-	-	-	-	-
Singkawang Barat	4	966	3	341	7	1 307
Singkawang Tengah	-	-	-	-	-	-
2021	4	966	4	341	7	1 307
2020	4	966	3	341	7	1 307
2019	4	961	3	338	7	1 299
2018	4	959	3	315	7	1 274
2017	4	967	3	298	7	1 265

Sumber/ Source: Dinas Kesehatan dan Keluarga Berencana Kota Singkawang/Department of Health and Family Planning of Singkawang Municipality

Tabel 4.2.6 Banyaknya Dokter Menurut Spesialis di Kota Singkawang, 2017-2021
Table *Number of Doctor by Specialization in Singkawang Municipality, 2017-2021*

Jenis Spesialisasi <i>Type of Specialization</i>	2017	2018	2019	2020	2021
(1)	(2)	(3)	(4)	(5)	(6)
Penyakit Dalam	5	8	5	8	7
Anak	5	4	4	5	7
Bedah Umum	7	7	3	6	6
Kebidanan/Kandungan	6	6	6	6	-
Mata	2	4	3	3	4
Penyakit Jiwa	2	2	2	1	-
Dokter Gigi	9	11	15	13	2
Lainnya	11	9	15	13	38
Jumlah/Total	47	51	53	55	64

Sumber/ Source: Dinas Kesehatan dan Keluarga Berencana Kota Singkawang/Department of Health and Family Planning of Singkawang Municipality

Tabel 4.2.7 Banyaknya Tenaga Kesehatan di Puskesmas Kota Singkawang, 2021
Table *Number of Health Personnel to Public Health Center in Singkawang Municipality, 2021*

Puskesmas Public Health Center	Dokter Umum General	Dokter Gigi Dentist	Jumlah Dokter Total Doctor	Bidan Midwife	Perawat Nurse	Terapis Gigi dan Mulut Dental and Mouth Therapist
(1)	(2)	(3)	(4)	(5)	(6)	(7)
Singkawang Selatan I	3	1	4	19	18	1
Singkawang Selatan II	2	1	3	14	12	2
Singkawang Timur I	3	1	4	15	18	3
Singkawang Timur II	2	1	3	11	11	2
Singkawang Utara I	2	1	3	16	13	1
Singkawang Utara II	2	1	3	11	13	4
Singkawang Barat I	2	1	3	14	10	2
Singkawang Barat II	3	1	4	8	9	1
Singkawang Tengah I	2	1	3	14	15	2
Singkawang Tengah II	3	-	3	12	11	2
2021	24	9	33	134	130	20
2020	20	9	29	131	137	24
2019	20	9	29	101	107	19
2018	19	6	25	107	102	20
2017	19	5	24	100	109	18

Sumber/Source: Dinas Kesehatan dan Keluarga Berencana Kota Singkawang/Department of Health and Family Planning of Singkawang Municipality

Tabel
Table 4.2.8

Banyaknya Pasien Rawat Inap di Rumah Sakit Umum Daerah Dr. Abdul Azis Kota Singkawang, 2021
Number of Medical Patient in dr. Abdul Azis Regional Hospital of Singkawang Municipality, 2021

Bulan Month	Pasien Masuk / Admission			Pasien Keluar / Patients Out		
	Pria Male	Wanita Female	Jumlah Total	Pria Male	Wanita Female	Jumlah Total
(1)	(2)	(3)	(4)	(5)	(6)	(7)
Januari/January	312	317	629	298	305	603
Februari/February	400	414	814	333	344	677
Maret/March	772	783	1 555	810	854	1 664
April/April	380	423	803	413	429	842
Mei/May	328	349	677	314	345	659
Juni/June	337	360	697	358	360	718
Juli/July	281	329	610	282	342	624
Agustus/August	378	378	756	293	300	593
September/September	593	615	1 208	663	676	1 339
Oktober/October	449	486	935	380	423	803
Nopember/November	627	807	1 434	680	871	1 551
Desember/December	386	447	833	469	513	982
2 0 2 1	5 243	5 708	10 951	5 293	5 762	11 055
2 0 2 0	4 256	4 686	8 942	4 127	4 557	8 684
2 0 1 9	5 799	6 243	12 042	5 776	6 235	12 011
2 0 1 8	5 509	6 748	12 257	5 589	6 724	12 313
2 0 1 7	5 495	6 426	11 921	5 427	6 366	11 793

Sumber/Source: RSUD dr. Abdul Azis Kota Singkawang/dr. Abdul Azis Regional Hospital of Singkawang Municipality

Tabel 4.2.9 **Banyaknya Pasien Rawat Inap di Rumah Sakit di Kota Singkawang, 2021**
Table **Number of Medical Patient in Hospitals of Singkawang Municipality, 2021**

Rumah Sakit Hospital	Pasien Masuk / Admission			Pasien Keluar / Patients Out		
	Pria Male	Wanita Female	Jumlah Total	Pria Male	Wanita Female	Jumlah Total
(1)	(2)	(3)	(4)	(5)	(6)	(7)
RS Abdul Aziz	5 243	5 708	10 951	5 293	5 762	11 055
RS DKT	828	854	1 682	805	832	1 637
RS Harapan Bersama	2 085	6 240	9 045	2 805	6 240	9 045
RS Vincentius	3 556	4 168	7 724	3 355	3 953	7 308
RS WEMPE	98	1 449	1 547	98	1 449	1 547
2 0 2 1	11 810	18 419	30 949	12 356	18 236	30 592
2 0 2 0	11 252	16 671	27 923	11 034	16 235	27 269

Sumber/Source: Masing-Masing Rumah Sakit di Kota Singkawang/Each Hospitals in Singkawang Municipality

Tabel
Table 4.2.10

Banyaknya Pasien Rawat Jalan di Rumah Sakit Umum Daerah DR. Abdul Aziz Kota Singkawang, 2021
Number of Medical Patient in dr Abdul Azis Hospitals of Singkawang Municipality, 2021

Bulan Month	Poliklinik / Polyclinic					
	Umum *) General	Gigi Dent	Penyakit Dalam Internis	Anak Childs	Mata Eye	Bedah Umum
(1)	(2)	(3)	(4)	(5)	(6)	(7)
Januari/January	-	130	277	120	31	440
Februari/February	-	134	272	132	33	494
Maret/March	-	157	464	174	24	600
April/April	-	161	350	203	70	653
Mei/May	-	121	328	165	43	428
Juni/June	-	73	235	173	54	488
Juli/July	-	25	294	141	20	331
Agustus/August	-	101	280	196	16	460
September/September	-	189	374	188	26	587
Oktober/October	-	178	405	236	26	636
Nopember/November	-	175	388	262	48	705
Desember/December	-	192	485	263	39	762
2021	-	1 636	4 152	2 253	430	6 584
2020	-	1 281	3 541	1 839	626	4 832
2019	-	1 548	4 425	2 449	924	8 295
2018	-	3 087	172	3 290	2 343	5 934
2017	12 076	4 409	201	3 293	4 855	6 697

Lanjutan Tabel/Continued Table 4.2.10

Bulan Month	Poliklinik / Polyclinic					
	Bedah Syaraf	Bedah Tulang/ Ortopedi	Jiwa Psychiatric	Paru Lung	Syaraf Nerve	Prosthodonti
(1)	(8)	(9)	(10)	(11)	(12)	(13)
Januari/January	28	244	142	182	570	11
Februari/February	16	142	132	164	567	10
Maret/March	31	298	152	223	656	3
April/April	32	272	163	203	599	-
Mei/May	30	213	123	172	496	-
Juni/June	25	239	118	122	618	-
Juli/July	17	160	123	117	477	-
Agustus/August	26	171	161	128	630	-
September/September	35	263	154	122	655	-
Oktober/October	37	79	-	166	730	-
Nopember/November	30	15	-	108	739	-
Desember/December	48	194	-	174	767	-
2021	355	2 390	1 268	1 881	7 504	24
2020	350	2 654	1 337	3 036	4 727	104
2019	1038	3 454	3 738	2 075
2018	639	3 383	7 205	4 226
2017	-	725	8 723	6 173

Lanjutan Tabel/*Continued Table* 4.2.10

Bulan Month	Poliklinik / Polidinic						Jumlah Total
	Kandungan Obgyn	Hemodialisa Hemodialisa	Kulit dan Kelamin	THT	Rehabilitasi Medik	Geriatric	
(1)	(14)	(15)	(16)	(17)	(18)	(19)	(20)
Januari/ <i>January</i>	48	210	48	273	642	-	3 396
Februari/ <i>February</i>	44	199	45	236	652	-	3 272
Maret/ <i>March</i>	63	245	42	300	848	-	4 280
April/ <i>April</i>	69	219	52	274	732	-	4 052
Mei/ <i>May</i>	62	209	69	168	540	-	3 167
Juni/ <i>June</i>	50	209	48	248	682	-	3 382
Juli/ <i>July</i>	28	255	40	115	427	-	2 570
Agustus/ <i>August</i>	34	256	72	252	492	-	3 275
September/ <i>September</i>	43	208	101	380	670	-	3 995
Oktober/ <i>October</i>	58	206	134	356	690	-	3 937
November/ <i>November</i>	82	203	92	275	808	-	3 930
Desember/ <i>December</i>	83	224	78	328	331	-	4 068
2 0 2 1	664	2 643	821	3 205	7 514	-	43 324
2 0 2 0	737	2 509	668	3 084	5 929	-	37 254
2 0 1 9	1 053	2 435	1 265	4 487	...	11	37 197
2 0 1 8	2 006	41 512
2 0 1 7	2 496	59 798

Catatan/*Note* : ...) Data tidak tersedia/*Data not available*

Sumber/*Source*: RSUD dr. Abdul Azis Kota Singkawang/*dr. Abdul Azis Regional Hospital of Singkawang Municipality*

Tabel 4.2.11 **Banyaknya Pasien Rawat Jalan di Rumah Sakit di Kota Singkawang, 2021**
Table **Number of Medical Patient in Hospitals of Singkawang Municipality, 2021**

Rumah Sakit <i>Hospital</i>	Poliklinik / <i>Policlinic</i>					
	Umum *) <i>General</i>	Gigi <i>Dent</i>	Penyakit Dalam <i>Internis</i>	Anak <i>Childs</i>	Mata <i>Eye</i>	Bedah <i>Surgical</i>
(1)	(2)	(3)	(4)	(5)	(6)	(7)
RS Abdul Aziz	-	1 636	4 152	2 253	430	9 329
RS DKT	200	2 816	5 947	447	-	1 280
RS Harapan Bersama	2 220	527	5 011	2 871	185	2 004
RS Vincentius	6	5 945	20 194	2 935	1 993	4 142
RS WEMPE	80	-	-	2 733	-	29
2 0 2 1	2 506	10 924	35 304	11 239	2 608	16 784
2 0 2 0	4 397	9 615	28 074	11 468	2 956	15 015
2 0 1 9	5 708	13 566	33 531	16 627	4 502	16 064
2 0 1 8	6 161	11 882	32 285	13 552	6 589	11 618
2 0 1 7	25 712	12 354	26 825	14 789	9 262	11 798

Lanjutan Tabel/*Continued Table* 4.2.11

Rumah Sakit <i>Hospital</i>	Poliklinik/ <i>Policlinic</i>					Jumlah <i>Total</i>
	Jiwa <i>Soul</i>	Paru <i>Lung</i>	Saraf <i>Nerve</i>	Fisioterapi <i>Fisioteraphy</i>	Kandungan <i>Obgyn</i>	
(1)	(8)	(9)	(10)	(11)	(12)	(13)
RS Abdul Aziz	1 268	1 881	7 504	-	664	29 117
RS DKT	267	2 854	1 843	-	554	16 208
RS Harapan Bersama	2 151	1 460	1 515	341	12 139	30 424
RS Vincentius	3 729	-	4 340	2 271	1 588	47 143
RS WEMPE	-	-	-	-	681	3 532
2021	7 415	6 195	15 202	2 612	15 626	126 424
2020	8 465	5 587	12 870	968	16 834	116 249
2019	7 744	4 900	13 698	5 884	21 706	148 261
2018	6 848	4 178	13 651	12 717	22 069	141 550
2017	11 563	823	9 131	9 465	21 403	153 025

Sumber/*Source*: Masing-Masing Rumah Sakit di Kota Singkawang/*Each Hospilats in Singkawang Municipality*

Tabel 4.2.12 **Banyaknya Tenaga Kesehatan di Rumah Sakit Kota Singkawang, 2021**
Table 4.2.12 **Number of Health Personnel at Hospital of Singkawang Municipality, 2021**

Tenaga Kesehatan Health Personnel	RSUD Abdul Aziz	RS DKT	RS Harapan Bersama	RS Vincentius	RS WEMPE	RSJ Buduk	Jumlah Total
(1)	(2)	(3)	(4)	(5)	(6)	(7)	(8)
Dokter Spesialis	29	12	19	25	4	4	93
Dokter Umum	21	14	13	14	4	8	74
Dokter Gigi Umum	2	3	1	1	-	1	8
Perawat	222	59	75	168	13	211	748
Perawat Anastesi	-	-	3	-	-	-	3
Perawat Gigi	4	1	-	1	-	5	11
Bidan	47	7	33	20	11	-	118
Apoteker	11	2	1	7	1	4	26
Asisten Apoteker	21	3	3	7	2	5	41
Kesehatan Lingkungan	6	-	-	1	-	2	9
Analisis Kesehatan	26	4	9	12	3	5	59
Nutrisionis	14	2	1	2	1	9	29
Fisioterapi	6	1	2	2	-	3	14
Perekam Medik	5	2	3	7	1	2	20
Elektromedik	4	-	-	1	-	-	5
Radiografer	9	1	1	3	-	1	15
Refraksionis Optisien	-	-	-	-	-	-	-
2021	427	111	164	271	40	260	1273
2020	484	105	161	271	41	259	1321
2019	460	101	163	264	40	264	1292
2018	488	91	143	247	39	233	1241
2017	440	81	122	352	36	233	1138

Sumber/ Source: Masing-Masing Rumah Sakit di Kota Singkawang/Each Hospitals in Singkawang Municipality

Tabel 4.2.13 Banyaknya Pedagang dan Industri Farmasi Menurut Kecamatan di Kota Singkawang, 2021
Number of Seller and Pharmaceutical Industry by Subdistrict in Singkawang Municipality, 2021

Kecamatan Subdistrict	Apotik Pharmacy	PB Farmasi PB Pharmacy	Optik Optics	Industri Farmasi Jamu Herbal Medicine Industry	Toko Obat Medicine Store
(1)	(2)	(3)	(4)	(5)	(6)
Singkawang Selatan	4	-	-	-	2
Singkawang Timur	2	-	-	-	-
Singkawang Utara	3	1	-	-	-
Singkawang Barat	17	2	9	2	11
Singkawang Tengah	21	-	-	-	7
2021	47	3	9	2	20
2020	43	2	9	-	25
2019	39	1	8	2	25
2018	33	1	8	2	25
2017	26	1	5	2	25

Sumber/ Source: Dinas Kesehatan dan Keluarga Berencana Kota Singkawang/Department of Health and Family Planning of Singkawang Municipality

Tabel 4.2.14 **Realisasi Kegiatan Imunisasi Menurut Jenisnya Menurut Kecamatan di Kota Singkawang, 2021**
Table 4.2.14 **Realization of Immunization Activity by Type by Sudistrict in Singkawang Municipality, 2021**

Kecamatan Subdistrict	BCG BCG	DPT1 DPT1	Polio3 Polio3	Campak Measles	TT Hamil (Status) TT Pregnant (Status)	
					TD1	TD2
					TD1	TD2
(1)	(2)	(3)	(4)	(5)	(6)	(7)
Singkawang Selatan	466	404	358	370	14	36
Singkawang Timur	257	312	269	281	27	112
Singkawang Utara	414	447	408	379	2	55
Singkawang Barat	353	274	221	262	33	184
Singkawang Tengah	700	625	594	558	76	223
2021	2190	2062	1850	1850	152	610
2020	2901	2537	2402	2196	-	-
2019	3166	2874	3028	2908	110	495
2018	3422	3224	2991	3025	264	517
2017	3553	3480	3273	3491	282	530

Sumber/Source: Dinas Kesehatan dan Keluarga Berencana Kota Singkawang/Department of Health and Family Planning of Singkawang Municipality

Tabel 4.2.15 Banyaknya Kelahiran dengan Bedah Caesar di Kota Singkawang, 2021
Table *Number of Birth with Caesarean Section in Singkawang Municipality, 2021*

Rumah Sakit <i>Hospitals</i>	Jumlah Persalinan <i>Number of Births</i>	Persalinan dengan Caesar <i>Labor with Caesar</i>	Jumlah Bayi <i>Number of Babies</i>	% Caesar Terhadap Persalinan <i>% Of Caesar Against Childbirth</i>
(1)	(2)	(3)	(4)	(5)
Rumah Sakit Abdul Aziz	814	655	870	80,46
Rumah Sakit Tk. IV (DKT)	142	123	2 768	86,61
Rumah Sakit Vincensius	518	320	...	61,77
Rumah Sakit Harapan Bersama	2 680	2 042	2 974	76,19
Rumah Sakit Wempe	759	624	761	82,21
2 0 2 1	4 913	3 764	7 373	76,61
2 0 2 0	4 789	3 025	4 960	63,17
2 0 1 9	4 636	2 713	4 503	58,52
2 0 1 8	4 705	2 442	4 662	51,90
2 0 1 7	1 550	585	1 562	37,74

Catatan/Note : ...) Data tidak tersedia/Data not available

Sumber/Source: Masing-Masing Rumah Sakit di Kota Singkawang/Each Hospitals in Singkawang Municipality

Tabel 4.2.16 **Jumlah Puskesmas dengan Pelayanan Kespro Menurut Kecamatan di Kota Singkawang, 2021**
Table 4.2.16 **Number of Public Health Center With Reproduction Health Service by Subdistrict in Singkawang Municipality, 2021**

Kecamatan Subdistrict	Min 3 Pelayanan Kespro Terpadu Reproduction Health Service	Kespro Remaja Adolescent's Reproduction Health Service	Jumlah Total
(1)	(2)	(3)	(4)
Singkawang Selatan	2	2	2
Singkawang Timur	2	2	2
Singkawang Utara	2	2	2
Singkawang Barat	2	2	2
Singkawang Tengah	2	2	2
2021	10	10	10
2020	10	10	10
2019	10	10	10
2018	5	5	10
2017	9	9	18

Sumber/ Source: Dinas Kesehatan dan Keluarga Berencana Kota Singkawang/Department of Health and Family Planning of Singkawang Municipality

Tabel
Table 4.2.17

Persentase Perempuan Pernah Kawin Berumur 15-49 Tahun yang Melahirkan Anak Lahir Hidup (ALH) Menurut Penolong Proses Kelahiran di Kota Singkawang, 2010-2021

Percentage of Ever Married Women Aged 15-49 Years Who gave birth to Children Ever Born by Birth Attendant in Singkawang Municipality, 2010-2021

Tahun Years	Tenaga Kesehatan Health Personnel	Non Tenaga Kesehatan Non- Health Personnel	Jumlah Total	Persentase Tenaga Kesehatan Percentage of Health Personnel
(1)	(2)	(3)	(4)	(5)
2010	17 235	1 497	18 732	92,01
2011	17 249	2 094	19 343	89,17
2012	18 284	2 026	20 310	90,02
2013	19 406	1 966	21 372	90,80
2014	18 880	766	19 646	96,10
2015	8 470	216	8 686	97,51
2016	8 686	87	8 773	99,01
2017	10 167	-	10 167	100,00
2018	9 850	113	9 963	98,87
2019	9 662	58	9 720	99,40
2020	7 837	48	7 885	99,39
2021	8 402	319	8 721	96,35

Sumber/Source: BPS Kota Singkawang, Survei Sosial Ekonomi Nasional Maret/BPS-Statistics of Singkawang Municipality, March National Socioeconomic Survey

Tabel 4.2.18 **Persentase Jumlah Kasus 10 Penyakit Terbanyak di Kota Singkawang, 2017-2021**
Table **Percentage Number of Cases of the 10 Most Occured Diseases in Singkawang Municipality, 2017-2021**

Jenis Penyakit Type of Disease	2017	2018	2019	2020	2021
(1)	(2)	(3)	(4)	(5)	(6)
Infeksi Saluran Pernafasan atas Akut tidak spesifik	11,79	10,63	9,88	8,59	11,79
Hipertensi Primer (esensial)	7,42	7,43	10,37	9,46	8,62
Gejala dan tanda umum lainnya	6,26	7,94	3,94	3,24	6,26
Gastroduodenitis tidak spesifik	4,17	4,16	2,88	2,89	4,16
Demam yang tidak diketahui sebabnya	3,63	2,62	4,31	3,21	6,31
Diabetes Melitus (Kencing Manis) tidak spesifik	2,23	2,06	4,21	4,64	7,28
Tukak Lambung	3,07	3,06	2,53	2,01	3,06
Batuk	4,43	4,42	1,99	1,65	4,43
Sakit Kepala	3,08	3,09	2,58	1,25	4,18
Influenza	4,13	4,16	2,97	1,45	3,13

Sumber/ Source: Dinas Kesehatan dan Keluarga Berencana Kota Singkawang/Department of Health and Family Planning of Singkawang Municipality

Tabel 4.2.19 **Persentase Balita yang mengalami Gizi Buruk Menurut Kecamatan di Kota Singkawang, 2017-2021**
Percentage of Children Under Five Years Suffering from Severe Malnutrition by Subdistrict in Singkawang Municipality, 2017-2021

Kecamatan Subdistrict	2017	2018	2019	2020	2021
(1)	(2)	(3)	(4)	(5)	(6)
Singkawang Selatan	2,33	3,40	2,95	0,10	0,00
Singkawang Timur	2,09	2,68	2,57	0,30	0,92
Singkawang Utara	1,39	1,34	3,40	0,20	0,84
Singkawang Barat	2,44	2,79	2,32	0,05	0,32
Singkawang Tengah	0,48	0,12	0,76	0,06	0,15
Kota Singkawang	1,35	1,46	1,89	1,89	0,44

Sumber/ Source: Dinas Kesehatan dan Keluarga Berencana Kota Singkawang/Department of Health and Family Planning of Singkawang Municipality

Tabel 4.2.20 **Jumlah Bayi Lahir, Bayi Berat Badan Lahir Rendah (BBLR), BBLR Dirujuk, dan Bergizi Buruk Menurut Kecamatan di Kota Singkawang, 2021**
Number of Births, Babies with Low Birth Weights (LBW), Treated LBW, and Malnutrition Cases by Subdistrict in Singkawang Municipality, 2021

Kecamatan Subdistrict	Bayi Lahir Births	BBLR/LBW		Gizi Buruk Malnutrition
		Jumlah Total	Dirujuk Treated	
(1)	(2)	(3)	(4)	(5)
Singkawang Selatan	898	37	-	-
Singkawang Timur	392	33	-	5
Singkawang Utara	526	31	9	5
Singkawang Barat	703	40	-	2
Singkawang Tengah	1246	107	-	1
2021	3 765	248	9	13
2020	4 010	219	-	23
2019	4 152	262	-	22
2018	4 315	278	-	16
2017	4 282	273	-	27

Sumber/ Source: Dinas Kesehatan dan Keluarga Berencana Kota Singkawang/Department of Health and Family Planning of Singkawang Municipality

Tabel
Table 4.2.21

Jumlah Ibu Hamil, Melakukan Kunjungan K1, dan K4, Kurang Energi Kronis (KEK) dan Mendapat Tablet Zat Besi (FE) Menurut Kecamatan di Kota Singkawang, 2021
Number of Pregnant Women, Those with One Visit and Four Visits of Antenatal Care, Chronic Energy Deficiency (CED), and Receiving Iron Supplement by Subdistrict in Singkawang Municipality, 2021

Kecamatan <i>Subdistrict</i>	Jumlah Ibu Hamil <i>Pregnant Women</i>	Melakukan Kunjungan K1 One Visit	Melakukan Kunjungan K4 Four Visits	Kurang Energi Kronis (KEK) <i>Chronic Energy Deficiency (CED)</i>	Mendapat Zat Besi (Fe) <i>Receiving Iron Supplement</i>
(1)	(2)	(3)	(4)	(5)	(6)
Singkawang Selatan	998	962	865	52	866
Singkawang Timur	464	460	386	41	386
Singkawang Utara	530	595	569	49	569
Singkawang Barat	1 126	929	838	24	838
Singkawang Tengah	1 368	1 435	1 378	245	1 371
2021	4 486	4 381	4 036	411	4 030
2020	4 260	4 782	4 526	336	4 430
2019	4 904	5 122	4 731	299	4 781
2018	4 936	4 960	4 656	301	4 656
2017	4 978	5 015	4 555	237	4 554

Sumber/ Source: Dinas Kesehatan dan Keluarga Berencana Kota Singkawang/Department of Health and Family Planning of Singkawang Municipality

Tabel 4.2.22 **Jumlah Kelahiran dan Kematian Bayi yang dilaporkan Menurut Kecamatan di Kota Singkawang, 2021**
Table **Number of Reported Infant Birth and Infant Death by Subdistrict in Singkawang Municipality, 2021**

Kecamatan Subdistrict	Lahir Hidup Born Alive	Lahir Mati Stillbirth	Jumlah Total	% Lahir Mati % Stillbirth	Bayi Mati Infant Death
(1)	(2)	(3)	(4)	(5)	(6)
Singkawang Selatan	898	13	911	1,43	8
Singkawang Timur	392	3	395	0,76	8
Singkawang Utara	526	8	534	1,50	3
Singkawang Barat	703	2	705	0,28	2
Singkawang Tengah	1 246	15	1261	1,19	8
2021	3 765	41	3 806	1,03	29
2020	4 197	32	4 229	0,76	31
2019	4 152	43	4 195	1,03	29
2018	4 315	21	4 336	0,48	36
2017	4 224	40	4 264	0,94	32

Sumber/ Source: Dinas Kesehatan dan Keluarga Berencana Kota Singkawang/Department of Health and Family Planning of Singkawang Municipality

Tabel 4.2.23 Jumlah Kematian Ibu Maternal yang dilaporkan Menurut Kecamatan di Kota Singkawang, 2021
Table *Number Of Reported Maternal Mortality by Subdistrict in Singkawang Municipality, 2021*

Kecamatan Subdistrict	Kematian Ibu Hamil Maternal Mortality	Kematian Ibu Bersalin Maternal Death	Kematian Ibu Nifas Maternal Death During Nifas	Jumlah Kematian Ibu Total Maternal Mortality
(1)	(2)	(3)	(4)	(5)
Singkawang Selatan	1	-	1	2
Singkawang Timur	-	-	1	1
Singkawang Utara	-	-	-	-
Singkawang Barat	1	-	-	1
Singkawang Tengah	-	-	2	2
2021	2	-	4	6
2020	2	-	2	4
2019	1	1	2	4
2018	1	1	3	5
2017	-	-	5	5

Sumber/ Source: Dinas Kesehatan dan Keluarga Berencana Kota Singkawang/Department of Health and Family Planning of Singkawang Municipality

Tabel 4.2.24 Jumlah Kasus HIV/AIDS, IMS, DBD, DIARE, TB, dan Malaria Menurut Kecamatan di Kota Singkawang, 2021
Number of Cases of HIV/AIDS, Sexually Transmitted Infection, Dengue Fever, Diarrhea, Tuberculosis (TB) and Malaria by Subdistrict in Singkawang Municipality, 2021

Kecamatan Subdistrict	HIV HIV	IMS Sexually Transmitted Infection	DBD Dengue Fever	Diare Diarrhea	TB Tubercu- losis	Malaria Malaria
(1)	(2)	(3)	(4)	(5)	(6)	(7)
Singkawang Selatan	5	-	4	59	68	-
Singkawang Timur	3	11	1	67	38	-
Singkawang Utara	7	11	3	214	43	-
Singkawang Barat	7	31	20	105	327	-
Singkawang Tengah	9	32	19	105	242	-
2021	31	85	47	550	718	-
2020	36	-	16	1722	702	9
2019	43	-	162	2404	860	5
2018	52	54	86	3668	632	7
2017	49	102	166	1831	169	-

Sumber/ Source: Dinas Kesehatan dan Keluarga Berencana Kota Singkawang/Department of Health and Family Planning of Singkawang Municipality

Tabel 4.2.25 Banyaknya Sarana Pelayanan KB Nasional Menurut Kecamatan di Kota Singkawang, 2021
Number of Family Planning Services Facility by Subdistrict in Singkawang Municipality, 2021

Kecamatan Subdistrict	KKB	PPKBD	Posyandu	DBS/ Apotik	Sub PPKBD	Jumlah Total
(1)	(2)	(3)	(4)	(5)	(6)	(7)
Singkawang Selatan	6	4	33	4	26	73
Singkawang Timur	6	5	21	2	19	53
Singkawang Utara	8	7	26	3	21	65
Singkawang Barat	8	4	29	17	11	69
Singkawang Tengah	10	6	49	21	20	106
2021	38	26	158	47	97	366
2020	40	26	159	43	98	366
2019	42	26	156	39	98	361
2018	37	26	162	30	125	380
2017	33	33	155	26	89	336

Sumber/ Source: Dinas Kesehatan dan Keluarga Berencana Kota Singkawang/Department of Health and Family Planning of Singkawang Municipality

Tabel 4.2.26 **Kelompok Institut Masyarakat Perkotaan (IMP) dan Ketahanan Keluarga Menurut Kecamatan di Kota Singkawang, 2021**
Urban Communities Institution Group and Family Resilience by Subdistrict In Singkawang Municipality, 2021

Kecamatan Subdistrict	BKB	BKR	BKL	UPPKS	PIK-R	Jumlah Total
(1)	(2)	(3)	(4)	(5)	(6)	(7)
Singkawang Selatan	5	4	4	3	7	23
Singkawang Timur	6	2	3	1	2	14
Singkawang Utara	8	3	3	2	7	23
Singkawang Barat	4	1	4	1	9	19
Singkawang Tengah	6	2	5	2	7	22
2021	29	12	19	9	32	101
2020	30	12	19	8	32	284
2019	29	12	22	6	32	101
2018	25	14	22	6	30	97
2017	9	9	15	22	38	93

Keterangan/Note:

BKB : Bina Keluarga Balita

BKR : Bina Keluarga Remaja

BKL : Bina Keluarga Lansia

UPPKS : Usaha Peningkatan Pendapatan Keluarga Sejahtera

PIK-R : Pusat Informasi dan Konseling Remaja

Sumber/ Source : Dinas Kesehatan dan Keluarga Berencana Kota Singkawang/Department of Health and Family Planning of Singkawang Municipality

Tabel
Table 4.2.27

Realisasi Pencapaian Akseptor KB Baru Menurut Jenis Kontrasepsi dan Kecamatan di Kota Singkawang, 2021
Realization of Current FP Acceptor by Contraceptive and Subdistrict In Singkawang Municipality, 2021

Kecamatan Subdistrict	Jenis Kontrasepsi / Contraceptive						Jumlah Total
	IUD	MOP/ MOW	IMPL	STK	PIL	KDM	
(1)	(2)	(3)	(4)	(5)	(6)	(7)	(8)
Singkawang Selatan	1	2	25	136	61	13	238
Singkawang Timur	-	2	2	57	131	2	194
Singkawang Utara	7	-	14	74	56	4	155
Singkawang Barat	116	465	58	330	95	1163	2 227
Singkawang Tengah	45	9	21	443	61	6	585
2 0 2 1	169	478	120	1 040	404	1 188	3 399
2 0 2 0	217	527	348	2 178	1 065	378	4 713
2 0 1 9	207	506	237	1 512	654	237	3 353
2 0 1 8	121	90	221	1 505	543	122	1 521
2 0 1 7	192	196	146	1 054	471	252	2 311

Sumber/ Source: Dinas Kesehatan dan Keluarga Berencana Kota Singkawang/Department of Health and Family Planning of Singkawang Municipality

Tabel 4.2.28 **Realisasi Pencapaian Akseptor KB Aktif Menurut Jenis Kontrasepsi dan Kecamatan di Kota Singkawang, 2021**
Table 4.2.28 **Realization of Active FP Acceptor by Contraceptive and Subdistrict In Singkawang Municipality, 2021**

Kecamatan Subdistrict	Pasangan Usia Subur Fertile Married Couple	Jenis Kontrasepsi / Contraceptive						Jumlah Total
		IUD	MOP/ MOW	IMPL	STK	PIL	KDM	
(1)	(2)	(3)	(4)	(5)	(6)	(7)	(8)	(9)
Singkawang Selatan	8 801	90	61	454	2 470	2 173	160	5 408
Singkawang Timur	32 960	562	153	335	2 365	28 382	74	31 871
Singkawang Utara	5 378	63	83	117	1 612	1 706	67	3 648
Singkawang Barat	9 778	1 253	726	490	2 410	1 674	232	6 785
Singkawang Tengah	28 836	376	133	361	10 466	2 638	198	14 172
2 0 2 1	85 753	2 344	1 156	1 757	19 323	36 573	731	61 153
2 0 2 0	58 198	2 201	1 073	1 649	15 079	22 082	846	42 930
2 0 1 9	41 106	1 755	851	1 327	10 481	8 450	619	23 483
2 0 1 8	38 762	1 676	808	1 114	9 605	7 364	635	21 202
2 0 1 7	38 852	1 428	1 428	823	9 564	6 469	382	19 353

Sumber/ Source: Dinas Kesehatan dan Keluarga Berencana Kota Singkawang/Department of Health and Family Planning of Singkawang Municipality

Tabel 4.2.29 **Perbandingan Peserta KB Aktif Terhadap Pasangan Usia Subur Menurut Kecamatan di Kota Singkawang, 2021**
Table *Ratio of Fertile Married Couple (FMC) and Active FP by Subdistrict In Singkawang Municipality, 2021*

Kecamatan Subdistrict	Pasangan Usia Subur Fertile Married Couple	KB Aktif Active FP	Persentase Percentage
(1)	(2)	(3)	(4)
Singkawang Selatan	8 801	5 408	61,45
Singkawang Timur	32 960	32 014	97,13
Singkawang Utara	5 378	3 648	67,83
Singkawang Barat	9 778	6 932	70,89
Singkawang Tengah	28 836	14 172	49,15
2 0 2 1	85 753	62 174	72,50
2 0 2 0	58 198	42 930	73,76
2 0 1 9	41 106	23 483	57,13
2 0 1 8	38 762	31 202	54,70
2 0 1 7	38 852	19 353	49,80

Sumber/ Source: Dinas Kesehatan dan Keluarga Berencana Kota Singkawang/Department of Health and Family Planning of Singkawang Municipality

4.3 AGAMA DAN SOSIAL LAINNYA RELIGION AND OTHER SOCIAL AFFAIRS

Tabel 4.3.1 **Jumlah Penduduk Menurut Kecamatan dan Agama yang**
Table **Dianut di Kota Singkawang, 2021**
Population by Subdistrict and Religion in Singkawang
Municipality, 2021

Kecamatan Subdistrict	Islam Islam	Protestan Protestant	Katolik Catholic	Budha Buddha	Hindu Hindu	Konghucu Konghucu	Lainnya Others
(1)	(2)	(3)	(4)	(5)	(6)	(7)	(8)
Singkawang Selatan	21 262	4 159	4 550	25 284	40	610	-
Singkawang Timur	7 080	3 103	7 900	5 829	9	47	-
Singkawang Utara	26 983	379	234	4 122	1	141	1
Singkawang Barat	16 620	3 351	3 453	31 767	15	453	3
Singkawang Tengah	56 543	2 252	1 664	11 372	7	143	-
Kota Singkawang	128 488	13 244	17 801	78 374	72	1 394	4

Sumber/ Source: Dinas Kependudukan dan Pencatatan Sipil Kota Singkawang/Department of Population and Civil Registration of Singkawang Municipality

Tabel
Table 4.3.2

Jumlah Tempat Peribadatan Menurut Kecamatan dan Agama di Kota Singkawang, 2021
Number of Places of Worship by Subdistrict and Religion in Singkawang Municipality, 2021

Kecamatan Subdistrict	Islam/Islam		Katholik/Catholic		Protestan/ Protestant
	Masjid Mosque	Surau Surau	Gereja Church	Kapel Chapel	Gereja Church
(1)	(2)	(3)	(4)	(5)	(6)
Singkawang Selatan	28	27	7	-	30
Singkawang Timur	14	7	14	2	20
Singkawang Utara	24	25	-	-	1
Singkawang Barat	17	17	2	6	23
Singkawang Tengah	45	27	2	-	9
2021	128	103	25	8	83
2020	124	102	24	8	68
2019	124	103	24	12	84
2018	124	103	24	8	84
2017	124	103	21	8	82

Lanjutan Tabel/Continued Table : 4.3.2

Kecamatan Subdistrict	Budha/Budha			Hindu/Hindu	Konghucu/Konghucu	
	Vihara Monastery	Cetya Cetya	Klenteng Pagoda	Pasraman Pasraman	Klenteng Pagoda	Litang Litang
(1)	(7)	(8)	(9)	(10)	(11)	(12)
Singkawang Selatan	38	195	-	1	37	-
Singkawang Timur	8	81	-	-	-	-
Singkawang Utara	3	14	-	-	3	-
Singkawang Barat	49	274	1	-	26	-
Singkawang Tengah	12	118	-	-	7	-
2021	110	682	1	1	73	-
2020	64	669	73	1	-	-
2019	60	789	92	1	14	1
2018	55	699	...	1	14	1
2017	60	-

Catatan/Note : (...) Data tidak tersedia/Data not available

Sumber/Source : Kantor Kementerian Agama Kota Singkawang/Ministry Religion Office of Singkawang Municipality

Tabel 4.3.3 Jumlah Kelurahan yang Mengalami Bencana Alam Menurut Kecamatan di Kota Singkawang, 2019–2021
Table *Number of Kelurahan that Had Natural Disaster by Subdistrict in Singkawang Municipality, 2019–2021*

Kecamatan Subdistrict	Banjir/Flood			Gempa Bumi/Earthquake		
	2019	2020	2021	2019	2020	2021
(1)	(2)	(3)	(4)	(5)	(6)	(7)
Singkawang Selatan	-	-	-	-	-	-
Singkawang Timur	-	-	-	-	-	-
Singkawang Utara	-	-	-	-	-	-
Singkawang Barat	-	-	-	-	-	-
Singkawang Tengah	-	-	-	-	-	-
Kota Singkawang	-	-	-	-	-	-

Lanjutan Tabel/Continued Table 4.3.3

Kecamatan Subdistrict	Tanah Longsor/Landslide		
	2019	2020	2021
(1)	(8)	(9)	(10)
Singkawang Selatan	-	-	-
Singkawang Timur	-	-	-
Singkawang Utara	-	-	-
Singkawang Barat	-	-	-
Singkawang Tengah	-	-	-
Kota Singkawang	-	-	-

Sumber/Source: BPS Kota Singkawang, Pendataan Potensi Desa (Podes)/BPS-Statistics of Singkawang Municipality Village Potential Data Collecting

Tabel 4.3.4 Jumlah Penyuluh Agama di Kota Singkawang, 2021
Table *Number of Religious Counselor in Singkawang Municipality, 2021*

Agama Religion	2017	2018	2019	2020	2021
(1)	(2)	(3)	(4)	(5)	(6)
Islam/Mouslem	62	61	52	51	51
Katholik/Chatolic	12	13	13	30	23
Kristen/Christian	16	14	15	13	13
Budha/Buddha	15	16	21	16	16
Hindu/Hindu	2	2	2	1	1
Konghucu/Konghucu	1	1	1	2	2
Jumlah / Total	108	107	104	113	106

Sumber/Source : Kantor Kementerian Agama Kota Singkawang/Ministry Religion Office of Singkawang Municipality

Tabel 4.3.5 **Banyaknya Nikah, Talak, Cerai, dan Rujuk Menurut Kecamatan di Kota Singkawang, 2021**
Number of Marriage, Separate, Divorce, and Reconciliation by Subdistrict in Singkawang Municipality, 2021

Kecamatan Subdistrict	Nikah Marriage	Rujuk Reconc	Lain-lain Other
(1)	(2)	(3)	(4)
Singkawang Selatan	144	-	-
Singkawang Timur	50	-	-
Singkawang Utara	220	-	-
Singkawang Barat	137	-	-
Singkawang Tengah	415	-	-
2021	966	-	-
2020	925	1	2
2019	1 046	-	-
2018	979	-	-
2017	996	-	-

Sumber/Source : Kantor Kementerian Agama Kota Singkawang/Ministry Religion Office of Singkawang Municipality

Tabel 4.3.6 Banyaknya Surat Nikah yang Dikeluarkan Menurut Kecamatan di Kota Singkawang, 2021
Number of Marriage Licenses Issued by Subdistrict in Singkawang Municipality, 2021

Kecamatan Subdistrict	2017	2018	2019	2020	2021
(1)	(2)	(3)	(4)	(5)	(6)
Singkawang Selatan	130	266	158	166	144
Singkawang Timur	40	80	64	46	50
Singkawang Utara	250	404	229	188	220
Singkawang Barat	130	283	166	143	137
Singkawang Tengah	450	870	429	382	415
Jumlah / Total	1 000	990	1 046	925	966

Sumber/Source : Kantor Kementerian Agama Kota Singkawang/Ministry Religion Office of Singkawang Municipality

Tabel 4.3.7 **Banyaknya Perceraian di Kota Singkawang, 2021**
Table **Number of Divorce in Singkawang Municipality, 2021**

Bulan Month	2017	2018	2019	2020	2021
(1)	(2)	(3)	(4)	(5)	(6)
Januari/January	20	24	13	19	35
Februari/February	31	33	19	24	31
Maret/March	25	38	15	22	42
April/April	21	34	25	17	28
Mei/May	22	24	31	18	11
Juni/June	12	30	20	11	22
Juli/July	18	13	30	36	35
Agustus/August	22	32	28	28	20
September/September	12	34	25	16	19
Oktober/October	28	20	20	27	27
Nopember/November	29	-	17	36	28
Desember/December	23	-	24	23	37
Jumlah / Total	263	282	267	277	335

Sumber/Source : Pengadilan Agama Kota Singkawang/Religious Courts of Singkawang Municipality

Tabel 4.3.8 **Banyaknya Penyebab Perceraian di Kota Singkawang, 2021**
Table **Number of Divorce Causal in Singkawang Municipality, 2021**

Bulan Month	Tak Tanggung Jawab Not Responsible	Tidak Harmonis Disharmonious	Lainnya Other	Jumlah Total
(1)	(2)	(3)	(4)	(5)
Januari/January	4	30	1	35
Februari/February	4	27	-	31
Maret/March	7	35	-	42
April/April	3	23	2	28
Mei/May	-	11	-	11
Juni/June	3	18	1	22
Juli/July	7	28	-	35
Agustus/August	3	17	-	20
September/September	3	15	1	19
Oktober/October	3	24	-	27
Nopember/November	4	22	2	28
Desember/December	3	32	2	37
2021	44	282	9	335
2020	40	221	16	277
2019	39	204	24	267
2018	29	233	20	282
2017	40	189	34	263

Sumber/Source : Pengadilan Agama Kota Singkawang/Religious Courts of Singkawang Municipality

Tabel 4.3.9 **Penerimaan Zakat Menurut Jenisnya dan Kecamatan di Kota Singkawang, 2021**
The Acceptance of Zakat by Type of Zakat and Subdistrict in Singkawang Municipality, 2021

Kecamatan Subdistrict	Zakat Fitrah Zakat Al Fitr		Zakat Maal Zakat Maal (000 Rp)	Jumlah Total (000 Rp)
	Beras Rice (kg)	Uang (000 Rp)		
(1)	(2)	(3)	(4)	(5)
Singkawang Selatan	953,36	457 612,80	111 588,41	463 960,61
Singkawang Timur	3 874,00	147 724,80	63 427,10	147 724,80
Singkawang Utara	14 182,00	544 588,80	167 865,00	712 453,80
Singkawang Barat	9 723,50	373 382,40	407 706,44	781 088,84
Singkawang Tengah	30 747,50	1 180 704,00	428 896,49	1 609 600,49
2 0 2 1	59 453,36	2 704 012,80	1 179 483,45	3 714 828,55
2 0 2 0	23 566,60	1 148 951,25	602 688,51	1 699 695,29
2 0 1 9	24 486,50	1 312 559,75	328 081,17	1 640 640,92
2 0 1 8	12 847,00	1 096 815,00	1 571 000,00	2 667 815,00
2 0 1 7	15 912,00	926 711,00	237 671,00	1 164 382,00

Sumber/Source : Kantor Kementerian Agama Kota Singkawang/Ministry Religion Office of Singkawang Municipality

Tabel
Table 4.3.10

Penyalur Zakat Menurut Kecamatan di Kota Singkawang, 2021
Distribution of Zakat by Subdistrict in Singkawang Municipality, 2021

Kecamatan Subdistrict	Mustahiq	Penyaluran Distribution	
		Uang Money (000 Rp)	Beras Rice (kg)
(1)	(2)	(3)	(4)
Singkawang Selatan	1 790	4 458 796.80	953,36
Singkawang Timur	1 010	147 724.80	3 847,00
Singkawang Utara	2 544	544 588.80	14 182,00
Singkawang Barat	809	373 364.40	9 724,00
Singkawang Tengah	5 276	1 180 704.00	25 072,00
2 0 2 1	11 429	2 704 012.80	59 453,36
2 0 2 0	8 558	1 148 951,25	23 566,60
2 0 1 9	6 074	1 312 559,75	24 486,50
2 0 1 8	5 948	2 667 815,00	12 847,00
2 0 1 7	8 405	948 125,00	47 825,00

Sumber/Source : Kantor Kementerian Agama Kota Singkawang/Ministry Religion Office of Singkawang Municipality

Tabel 4.3.11 Banyaknya Jamaah Haji Menurut Jenis Kelamin dan Kecamatan di Kota Singkawang, 2021
Table *Number of Muslim Pilgrims by Sex and Subdistrict in Singkawang Municipality, 2021*

Kecamatan Subdistrict	Berangkat / Departure			Datang / Arrival		
	Laki- Laki Male	Perempuan Female	Jumlah Total	Laki- Laki Male	Perempuan Female	Jumlah Total
(1)	(2)	(3)	(4)	(5)	(6)	(7)
Singkawang Selatan	-	-	-	-	-	-
Singkawang Timur	-	-	-	-	-	-
Singkawang Utara	-	-	-	-	-	-
Singkawang Barat	-	-	-	-	-	-
Singkawang Tengah	-	-	-	-	-	-
2021	-	-	-	-	-	-
2020	-	-	-	-	-	-
2019	59	59	118	59	59	118
2018	54	55	109	54	55	109
2017	51	58	109	51	57	108

Catatan/Note : Tidak ada keberangkatan haji karena Covid-19/No pilgrimage departures due to Covid-19

Sumber/Source : Kantor Kementerian Agama Kota Singkawang/Ministry Religion Office of Singkawang Municipality

Tabel
Table 4.3.12

Banyaknya Daftar Sidang yang Diterima Pengadilan Agama Kota Singkawang, 2021
Number of Case Accepted by Religious Court of Singkawang Municipality, 2021

Bulan Month	Cerai Talak	Cerai Gugat	Dispensasi Kawin	Penguasaan Anak/Asal Usul Anak	Perwalian/ Wali Afdol
(1)	(2)	(3)	(4)	(5)	(6)
Januari/January	9	44	14	2	1
Februari/February	9	28	4	2	2
Maret/March	8	23	5	-	-
April/April	4	15	5	2	-
Mei/May	7	21	1	2	-
Juni/June	7	31	2	2	3
Juli/July	5	10	1	1	-
Agustus/August	5	21	2	1	1
September/September	7	29	7	-	-
Oktober/October	11	25	3	1	1
Nopember/November	5	23	1	1	1
Desember/December	4	12	4	-	1
2021	81	282	49	14	10
2020	62	258	35	8	9
2019	51	253	17	7	9
2018	59	319	15	8	7
2017	52	233	20	8	13

Lanjutan Tabel/Continued Table : 4.3.12

Bulan Month	Isbat Nikah/ Kejiwaan Psychiatric	Kewarisan Inheritance	Harta Bersama Joint Belonging	Lain-lain Others	Jumlah Total
(1)	(7)	(8)	(9)	(10)	(11)
Januari/January	4	-	-	-	74
Februari/February	3	1	-	-	49
Maret/March	1	-	-	-	37
April/April	3	-	-	-	29
Mei/May	-	1	-	-	32
Juni/June	-	-	1	-	46
Juli/July	1	-	-	1	19
Agustus/August	3	-	-	1	34
September/September	1	2	-	-	46
Oktober/October	1	-	-	-	42
Nopember/November	4	1	-	-	36
Desember/December	3	1	-	-	25
2021	24	6	1	2	469
2020	18	4	3	-	397
2019	17	3	3	5	365
2018	11	15	3	4	441
2017	26	2	2	16	372

Sumber/Source : Pengadilan Agama Kota Singkawang/Religious Courts of Singkawang Municipality

Tabel 4.3.13 **Banyaknya Perkara yang Diputuskan Pengadilan Agama Kota Singkawang, 2021**
Table 4.3.13 **Number of Case Closed by Religious Court of Singkawang Municipality, 2021**

Bulan Month	Cerai Talak	Cerai Gugat	Dispensasi Kawin	Penguasaan Anak/Asal Usul Anak	Perwalian/ Wali Afdol
(1)	(2)	(3)	(4)	(5)	(6)
Januari/January	5	26	10	1	1
Februari/February	11	37	7	1	2
Maret/March	6	26	3	2	1
April/April	7	21	5	1	-
Mei/May	4	15	3	1	-
Juni/June	11	27	2	3	3
Juli/July	5	21	2	1	-
Agustus/August	3	23	1	1	-
September/September	7	22	4	1	1
Oktober/October	5	29	6	-	-
Nopember/November	14	26	2	1	1
Desember/December	8	26	4	1	2
2021	86	299	49	14	11
2020	65	270	38	9	8
2019	43	272	17	9	7
2018	62	267	16	8	6
2017	57	247	18	8	13

Lanjutan Tabel/Continued Table : 4.3.13

Bulan Month	Isbat Nikah/ Kejiwaan Psychiatric	Kewarisan Inheritance	Harta Bersama Joint Belonging	Lain-lain Others	Jumlah Total
(1)	(7)	(8)	(9)	(10)	(11)
Januari/January	3	-	-	-	46
Februari/February	2	1	-	-	61
Maret/March	3	-	-	-	41
April/April	2	-	-	-	36
Mei/May	2	-	1	-	26
Juni/June	-	-	-	-	46
Juli/July	-	1	-	-	30
Agustus/August	2	-	-	1	31
September/September	2	1	-	1	39
Oktober/October	2	1	-	-	43
Nopember/November	1	-	1	-	46
Desember/December	3	2	-	-	46
2021	22	6	2	2	491
2020	17	5	3	-	415
2019	21	2	2	7	380
2018	11	12	2	3	387
2017	22	2	2	16	385

Sumber/Source : Pengadilan Agama Kota Singkawang/Religious Courts of Singkawang Municipality

Tabel
Table 4.3.14

Banyaknya Kasus, Korban Kecelakaan Lalu Lintas, dan Kerugian Materi Menurut Kecamatan di Wilayah Polres Kota Singkawang, 2021
Number of Cases, Traffic Accident Casualty, and Material Lost by Subdistrict in Singkawang Municipality, 2021

Kecamatan Subdistrict	Jumlah Kasus Number of Cases	Korban Sacrifice			Kerugian Materi Material Lost (000 Rp)
		Meninggal Dunia Death	Luka Berat Hard Wounded	Luka Ringan Flesh Wounded	
(1)	(2)	(3)	(4)	(5)	(6)
Singkawang Selatan	5	3	3	2	3 600
Singkawang Timur	-	-	-	-	-
Singkawang Utara	3	4	1	4	5 000
Singkawang Barat	6	4	3	5	25 400
Singkawang Tengah	4	3	1	3	10 500
2021	18	14	8	14	44 500
2020	25	13	13	24	83 700
2019	27	12	6	23	74 600
2018	35	32	11	17	184 200
2017	28	16	21	11	36 800

Sumber/Source : Kepolisian Resort Kota Singkawang/Resort Police of Singkawang Municipality

Tabel 4.3.15 **Banyaknya Pelanggaran Lalu Lintas Menurut Jenisnya di Wilayah Polres Kota Singkawang, 2021**
Table 4.3.15 **Number of Traffic Violation by Kind of Violence in Singkawang Municipality, 2021**

Tahun Year	Jenis Pelanggaran / Kind of Violence						Jumlah Total
	Muatan Lebih Over loading	Rambu- Rambu Traffic Signals	Surat-Surat Certificates	Kecepatan Speeding	Alat Perlang- kapan Vehicle Tools	Lainnya Others	
(1)	(2)	(3)	(4)	(5)	(6)	(7)	(8)
2010	4	-	1 235	-	751	305	2 295
2011	1	-	1 571	-	534	803	2 909
2012	-	148	746	2	795	-	1 691
2013	5	100	553	2	479	37	1 176
2014	23	65	1 702	20	1 070	78	2 958
2015	87	457	1 318	23	1 093	51	3 029
2016	6	172	503	-	918	1 451	3 050
2017	21	192	141	-	1 209	4 832	6 395
2018	2	343	838	-	1 237	3 352	5 772
2019	-	9	1 181	-	1 106	3 272	5 982
2020	-	62	360	-	392	886	1 700
2021	-	70	157	676	47	5	3 896

Sumber/Source : Kepolisian Resort Kota Singkawang/Resort Police of Singkawang Municipality

Tabel 4.3.16 **Banyaknya Kejahatan/Pelanggaran yang Dilaporkan dan Diselesaikan Polres Kota Singkawang, 2021**
Table **Number of Crime Violation Which Reported and Closed by Police of Singkawang Municipality, 2021**

Jenis Kejahatan <i>Type of Crime</i>	Dilaporkan <i>Reported</i>	Diselesaikan <i>Closed</i>
(1)	(2)	(3)
Pencurian Biasa (Curbis)	8	6
Pencurian dengan Pemberatan (Curat)	33	40
Pencurian dengan Kekerasan (Curas)	2	3
Pencurian Kendaraan Bermotor (Curanmor)	45	17
Penganiayaan Berat (Anirat)	6	5
Pembunuhan	1	1
Penggelapan	19	16
Penipuan	2	2
Pengancaman	1	1
Kejahatan Kesusilaan	1	1
Perzinahan	1	-
Pengrusakan	2	-
Perjudian	15	22
Penghinaan	1	1
Kekerasan Dalam Rumah Tangga (KDRT)	3	3
Penggelapan dalam Jabatan	1	1
Penganiayaan dan Pengrusakan	1	-
Pemalsuan Dokumen	1	-
UU Darurat/Sajam	1	-
Pelecehan Seksual	1	1
Pengrusakan dan Larangan Pemakaian Tanah Tanpa Ijin (PRP)	1	1
Pornografi	-	1
Penggelapan atau Penipuan	11	12

Lanjutan Tabel/Continued Table : 4.3.16

Jenis Kejahatan <i>Type of Crime</i>	Dilaporkan <i>Reported</i>	Diselesaikan <i>Closed</i>
(1)	(2)	(3)
Pencemaran Nama Baik	-	1
Penistaan Agama	-	1
Penganiayaan Anak Akibatkan Kematian	-	1
Penelantaran Keluarga		1
Keterangan Palsu	1	-
Pengancaman dengan Sjam	-	1
Kekerasan Terhadap Anak	-	1
Onani dimuka Umum	-	1
Prostitusi	2	3
Cabul terhadap Anak	3	4
Persetubuhan Anak	6	5
Penghinaan Atau Pencemaran Nama Baik	1	-
Pengrusakan dengan Sjam	-	1
KDRT dan Atau Penganiayaan	1	1
Pemerksaan Anak dibawa Umur	1	-

Lanjutan Tabel/Continued Table : 4.3.16

Jenis Kejahatan Type of Crime	Dilaporkan Reported	Diselesaikan Closed
(1)	(2)	(3)
Penemuan Mayat	1	1
Narkoba	78	80
Perdagangan dan UU Darurat	-	1
Illegal Meaning/Peti	4	6
Pemalsuan Mata Uang	-	1
UUPK	1	1
UU ITE	2	1
2021	258	246
2020	268	207
2019	241	213
2018	369	315
2017	327	251

Sumber/Source : Kepolisian Resort Kota Singkawang/Resort Police of Singkawang Municipality

Tabel 4.3.17 **Banyaknya Narapidana Hasil Putusan Pengadilan Negeri Kota Singkawang, 2021**
Number of Inmates of Singkawang Municipality Court Decision by Type of Crime, 2021

Jenis Kejahatan <i>Type of Crime</i>	Jumlah Narapidana <i>Number of Inmates Result</i>			
	Laki-laki <i>Male</i>	Perempuan <i>Female</i>	Anak <i>Child</i>	Total <i>Total</i>
(1)	(2)	(3)	(4)	(5)
Kejahatan terhadap keamanan negara	-	-	-	-
Kejahatan terhadap martabat presiden/wakil	-	-	-	-
Kejahatan terhadap negara sahabat dan kepala negara sahabat/wakilnya	-	-	-	-
Kejahatan terhadap melakukan kewajiban dan hak kenegaraan	-	-	-	-
Kejahatan terhadap ketertiban umum	-	-	-	-
Kejahatan yang membahayakan keamanan umum bagi orang/barang	-	-	-	-
Kejahatan terhadap penguasa umum	-	-	-	-
Sumpah/keterangan palsu	-	-	-	-
Pemalsuan uang	-	-	-	-
Pemalsuan materai/merk	-	-	-	-
Pemalsuan surat	-	-	-	-
Kejahatan terhadap asal usul dan perkawinan	-	-	-	-
Kejahatan kesusilaan	3	-	-	3
Kejahatan perjudian	34	1	-	35
Meninggalkan orang yang perlu ditolong	-	-	-	-
Penghinaan	-	-	-	-
Membuka rahasia	-	-	-	-
Kejahatan terhadap kemerdekaan orang lain	-	-	-	-
Kejahatan terhadap nyawa	1	-	-	1
Penganiayaan	5	-	-	5

Lanjutan Tabel/Continued Table : 4.3.17

Jenis Kejahatan <i>Type of Crime</i>	Jumlah Narapidana <i>Number of Inmates Result</i>			
	Laki-laki <i>Male</i>	Perempuan <i>Female</i>	Anak Child	Total <i>Total</i>
(1)	(2)	(3)	(4)	(5)
Menyebabkan mati/luka karena alpa	1	-	-	1
Pencurian	73	1	5	79
Pemerasan dan pengancaman	1	-	-	1
Penggelapan	23	7	-	30
Penipuan	1	-	-	1
Merugikan pemiutang/orang yang berhak	-	-	-	-
Menghancurkan/merusak barang	-	-	-	-
Kejahatan jabatan	-	-	-	-
Kejahatan pelayaran	-	-	-	-
Penadahan	1	-	-	1
Kejahatan penerbitan dan pencetakan	8	-	-	8
Tindak pidana pangan	-	-	-	-
Tindak pidana korupsi	-	-	-	-
Tindak pidana senjata api/senjata tajam	2	-	-	2
Tindak pidana narkotika/psikotropika	154	11	-	165
Tindak pidana agama	-	-	-	-
Tindak pidana imigrasi	-	-	-	-
Tindak pidana devisa	-	-	-	-
Tindak pidana lingkungan hidup	-	-	-	-
Tindak pidana koneksitas	-	-	-	-

Lanjutan Tabel/Continued Table : 4.3.17

Jenis Kejahatan <i>Type of Crime</i>	Jumlah Narapidan <i>Number of Inmates Result</i>			
	Laki-laki <i>Male</i>	Perempuan <i>Female</i>	Anak <i>Child</i>	Total <i>Total</i>
(1)	(2)	(3)	(4)	(5)
Perlindungan saksi	-	-	-	-
Tindak pidana kekerasan dlm rumah tangga	3	-	-	3
Tindak pidana lain	11	1	2	14
Laka Lantas	2	2	-	4
Perdagangan orang/Trafficking	-	-	-	-
Pertambangan Mineral dan Batu Bara	13	-	-	13
Pencemaran Nama Baik	1	1	-	2
Informasi Transaksi Elektronik (IT)	-	1	-	1
Perpajakan	1	-	-	1
2021	338	25	7	370
2020	263	22	16	301
2019	304	33	13	350
2018	292	51	18	361
2017	268	44	5	317

Sumber/Source : Pengadilan Negeri Kota Singkawang/District Court of Singkawang Municipality

Tabel 4.3.18 Banyaknya Hasil Keputusan Pengadilan Negeri Kota Singkawang Menurut Jenis Putusan, 2021
Number of Singkawang Municipality Court Decision Result by Type of Decision, 2021

Jenis Putusan <i>Type of Decision</i>	Jumlah Narapidana <i>Number of Inmates Result</i>			
	Laki-laki <i>Male</i>	Perempuan <i>Female</i>	Anak <i>Child</i>	Total <i>Total</i>
(1)	(2)	(3)	(4)	(5)
Pidana mati	3	-	-	3
Pidana seumur hidup	1	-	-	1
Pidana penjara	179	13	1	193
Pidana Kurungan	3	-	-	3
Pidana bersyarat	4	-	-	4
Pidana denda	149	11	-	160
Pidana tambahan	-	-	-	-
Dikembalikan kpd orang tua	-	-	1	1
Diserahkan kpd pemerintah	-	-	-	-
Bebas dari tuntutan	-	-	-	-
Pidana Penjara yang dilaksanakan di Lembaga Pembinaan Khusus Anak (LPKA) Pontianak	-	-	5	5
2021	339	24	7	370
2020	1 082	458	14	1 554
2019	3 686	546	66	4 298
2018	3 307	339	88	3 734
2017

Catatan/Note : (...) Data tidak tersedia/Data not available

Tahun 2021 Tidak termasuk pidana pelanggaran lalu lintas/2021 not include traffic inmates

Sumber/Source : Pengadilan Negeri Kota Singkawang/District Court of Singkawang Municipality

Tabel 4.3.19 Banyaknya Kasus Tindak Pidana Narkotika yang Diungkap Menurut Kecamatan di Wilayah Kota Singkawang, 2021
Number of Cases of Narcotic Crime Revealed by Subdistrict in Singkawang Municipality, 2021

Kecamatan Subdistrict	Sat Res Narkoba Polres Singkawang		BNN Kota Singkawang		Jumlah Total	
	Kasus Cases	Tersangka Suspect	Kasus Cases	Tersangka Suspect	Kasus Cases	Tersangka Suspect
(1)	(2)	(3)	(4)	(5)	(6)	(7)
Singkawang Selatan	3	5	-	-	3	5
Singkawang Timur	3	4	-	-	3	4
Singkawang Utara	4	5	-	-	4	5
Singkawang Barat	27	45	-	-	27	45
Singkawang Tengah	41	63	-	-	41	63
2021	78	122	-	-	78	122
2020	76	112	1	1	77	113
2019	57	79	2	2	59	81
2018	62	102	2	5	64	107
2017	30	48	1	1	31	49

Sumber/Source : Badan Narkotika Nasional Kota Singkawang dan Kepolisian Resort Kota Singkawang/National Narcotics Agency of Singkawang Municipality and Resort Police of Singkawang Municipality

Tabel 4.3.20 Banyaknya Panti Asuhan dan Anak Asuh Menurut Jenis Kelamin dan Kecamatan di Kota Singkawang, 2021
Number of Orphanage and Foster Child by Sex and Subdistrict in Singkawang Municipality, 2021

Kecamatan Subdistrict	Banyaknya Panti Asuhan Number of Orphanage	Anak Asuh / Foster Child		
		Laki-Laki Male	Perempuan Female	Jumlah Total
(1)	(2)	(3)	(4)	(5)
Singkawang Selatan	4	145	109	254
Singkawang Timur	-	-	-	-
Singkawang Utara	-	-	-	-
Singkawang Barat	1	14	25	40
Singkawang Tengah	5	89	105	194
2021	10	248	239	488
2020	9	210	220	430
2019	10	196	206	402
2018	11	220	195	415
2017	9	176	171	347

Sumber/Source : Dinas Sosial, Pemberdayaan Perempuan dan Perlindungan Anak Kota Singkawang/Social Service, Women's Empowerment and Child Protection Office of Singkawang Municipality

Tabel 4.3.21 **Banyaknya Penderita Cacat Menurut Jenisnya dan Kecamatan di Kota Singkawang, 2021**
Table **Number of Disable Person by Kind of Disability and Subdistrict in Singkawang Municipality, 2021**

Kecamatan Subdistrict	Tuna Netra Blinds	Cacat Tubuh Disability	Cacat Rungu Deaf	Tuna Wicara Mute	Cacat Ganda Invalid	Tuna Grahita Mentally Disabled	Jumlah Total
(1)	(2)	(3)	(4)	(5)	(6)	(7)	(8)
Singkawang Selatan	8	13	2	-	17	38	97
Singkawang Timur	3	9	-	1	3	8	34
Singkawang Utara	2	19	-	3	4	10	42
Singkawang Barat	5	24	1	-	15	27	92
Singkawang Tengah	4	47	6	8	31	62	180
2021	22	112	9	12	70	145	445
2020	20	90	2	6	78	107	303
2019	16	102	5	21	80	20	244
2018	28	161	39	20	95	36	379
2017	45	448	135	77	66	114	885

Sumber/Source : Dinas Sosial, Pemberdayaan Perempuan dan Perlindungan Anak Kota Singkawang/Social Service, Women's Empowerment and Child Protection Office of Singkawang Municipality

Tabel
Table 4.3.22

Jumlah Penerima Bantuan (Kepala Keluarga) dan Anggaran Bantuan Sosial Pangan Menurut Kecamatan di Kota Singkawang, 2021
Number of Aid Recipients (Head of Household) and Food Social Assistance Budget by Subdistrict In Singkawang Municipality, 2021

Kecamatan Subdistrict	Jumlah Penerima Bantuan (Kepala Keluarga) Number of Beneficiaries (Head of Household)		Jumlah Anggaran (ribu Rupiah) Budget Amount (Thousand Rupiahs)	
	Rencana Planing	Realisasi Realization	Rencana Planing	Realisasi Realization
(1)	(2)	(3)	(4)	(5)
Singkawang Selatan	-	3 856	-	771 200 000
Singkawang Timur	-	3 185	-	637 000 000
Singkawang Utara	-	3 214	-	642 800 000
Singkawang Barat	-	2 190	-	438 000 000
Singkawang Tengah	-	4 906	-	981 200 000
2021	-	17 351	-	3 470 200 000
2020	...	10 446	...	2 089 220 000

Catatan/Note : ...) Data tidak tersedia/Data not available

Sumber/Source : Dinas Sosial, Pemberdayaan Perempuan dan Perlindungan Anak Kota Singkawang/Social Service, Women's Empowerment and Child Protection Office of Singkawang Municipality

Tabel 4.3.23 **Jumlah dan Daya Tampung Tempat Penampungan Sampah (TPS) Menurut Kecamatan di Kota Singkawang, 2021**
Number and Capacity of Garbage Dump by Subdistrict In Singkawang Municipality, 2021

Kecamatan Subdistrict	Jumlah TPS (Unit) Number of Units	Jumlah Daya Tampung TPS Per Hari (m ³) Total capacity Per Day (m ³)
(1)	(2)	(3)
Singkawang Selatan	12	86,01
Singkawang Timur	4	33,50
Singkawang Utara	5	29,64
Singkawang Barat	22	402,28
Singkawang Tengah	17	209,70
2021	60	761,13
2020	44	656,88
2019	42	540,71
2018	36	594,04
2017	40	610,03

Sumber/Source : Dinas Lingkungan Hidup Kota Singkawang/Environmental Office of Singkawang Municipality

Tabel 4.3.24 **Jumlah Bak Penampungan Sampah (TPS) dan Volume Sampah di Kota Singkawang, 2021**
Table *Number of Trash Containers and the Volume of Waste in Singkawang Municipality, 2021*

Bak Penampungan Sampah Trash Containers	2017	2018	2019	2020	2021
(1)	(2)	(3)	(4)	(5)	(6)
Volume sampah (m3)	240 040	199 893	203 405	206 658	214 496
Volume sampah yang dapat diangkut (m3)	71 996	65 648	60 162	61 494	67 422
Rata-rata volume sampah yang terangkut per hari (m3)	197,25	179,86	164,83	168,48	184,72
Volume sampah yang dapat dikelola di TPA Per hari (m3)	3,94	7,19	57,70	143,36	1,70
Jumlah bak penampungan sampah (buah)	40	36	35	37	54
Jumlah kontainer (unit)	6	6	7	7	6

Sumber/Source : Dinas Lingkungan Hidup Kota Singkawang/Environmental Office of Singkawang Municipality

Tabel 4.3.25 Jumlah Kejadian Bencana Alam Menurut Kecamatan di Kota Singkawang, 2021
Number of Natural Disaster Events by Subdistrict in Singkawang Municipality, 2021

Kecamatan Subdistrict	Gempa Bumi Earthquake	Tsunami Tsunami	Gempa Bumi dan Tsunami Earthquake and Tsunami	Letusan Gunung Api Volcanic Eruption	Tanah Longsor Landslide
(1)	(2)	(3)	(4)	(5)	(6)
Singkawang Selatan	-	-	-	-	-
Singkawang Timur	-	-	-	-	-
Singkawang Utara	-	-	-	-	-
Singkawang Barat	-	-	-	-	-
Singkawang Tengah	-	-	-	-	-
Kota Singkawang	-	-	-	-	-

Lanjutan Tabel/Continued Table : 4.3.25

Kecamatan Subdistrict	Banjir Floods	Kekeringan Drought	Kebakaran Hutan dan Lahan Forest and Land Fires	Angin Puting Beliung Tornado	Gelombang Pasang/Abrasi Tidal Wave/ Abrasion
(1)	(7)	(8)	(9)	(10)	(11)
Singkawang Selatan	-	-	1	-	-
Singkawang Timur	-	-	-	-	-
Singkawang Utara	-	-	1	-	-
Singkawang Barat	1	-	1	1	-
Singkawang Tengah	1	-	-	-	-
Kota Singkawang	2	-	3	1	-

Sumber/Source : Badan Penanggulangan Bencana Daerah Kota Singkawang/Regional Disaster Management of Singkawang Municipality

Tabel 4.3.26 Jumlah Korban Manusia yang Diakibatkan Bencana Alam Menurut Kecamatan di Kota Singkawang, 2021
Number of Victims Due to Natural Disaster by Subdistrict in Singkawang Municipality, 2021

Kecamatan Subdistrict	Gempa Bumi Earthquake			Tsunami Tsunami		
	Meninggal dan Hilang Fatality and Missing	Luka- Luka Casualty	Terdampak dan Mengungsi Affected and Evacuated	Meninggal dan Hilang Fatality and Missing	Luka- Luka Casualty	Terdampak dan Mengungsi Affected and Evacuated
(1)	(2)	(3)	(4)	(5)	(6)	(7)
Singkawang Selatan	-	-	-	-	-	-
Singkawang Timur	-	-	-	-	-	-
Singkawang Utara	-	-	-	-	-	-
Singkawang Barat	-	-	-	-	-	-
Singkawang Tengah	-	-	-	-	-	-

Lanjutan Tabel/Continued Table : 4.3.26

Kecamatan <i>Subdistrict</i>	Gempa Bumi dan Tsunami <i>Earthquake</i>			Letusan Gunung Api <i>Volcanic Eruption</i>		
	Meninggal dan Hilang <i>Fatality and Missing</i>	Luka- Luka <i>Casualty</i>	Terdampak dan Mengungsi <i>Affected and Evacuated</i>	Meninggal dan Hilang <i>Fatality and Missing</i>	Luka- Luka <i>Casualty</i>	Terdampak dan Mengungsi <i>Affected and Evacuated</i>
(1)	(8)	(9)	(10)	(11)	(12)	(13)
Singkawang Selatan	-	-	-	-	-	-
Singkawang Timur	-	-	-	-	-	-
Singkawang Utara	-	-	-	-	-	-
Singkawang Barat	-	-	-	-	-	-
Singkawang Tengah	-	-	-	-	-	-

Lanjutan Tabel/Continued Table : 4.3.26

Kecamatan <i>Subdistrict</i>	Tanah Longsor <i>Landslide</i>			Banjir <i>Floods</i>		
	Meninggal dan Hilang <i>Fatality and Missing</i>	Luka- Luka <i>Casualty</i>	Terdampak dan Mengungsi <i>Affected and Evacuated</i>	Meninggal dan Hilang <i>Fatality and Missing</i>	Luka- Luka <i>Casualty</i>	Terdampak dan Mengungsi <i>Affected and Evacuated</i>
(1)	(14)	(15)	(16)	(17)	(18)	(19)
Singkawang Selatan	-	-	-	-	-	-
Singkawang Timur	-	-	-	-	-	-
Singkawang Utara	-	-	-	-	-	-
Singkawang Barat	-	-	-	-	-	30
Singkawang Tengah	-	-	-	-	-	61

Lanjutan Tabel/Continued Table : 4.3.26

Kecamatan <i>Subdistrict</i>	Kekeringan <i>Drought</i>			Kebakaran Hutan dan Lahan <i>Forest and Land Fires</i>		
	Meninggal dan Hilang <i>Fatality and Missing</i>	Luka- Luka <i>Casualty</i>	Terdampak dan Mengungsi <i>Affected and Evacuated</i>	Meninggal dan Hilang <i>Fatality and Missing</i>	Luka- Luka <i>Casualty</i>	Terdampak dan Mengungsi <i>Affected and Evacuated</i>
(1)	(20)	(21)	(22)	(23)	(24)	(25)
Singkawang Selatan	-	-	-	-	-	-
Singkawang Timur	-	-	-	-	-	-
Singkawang Utara	-	-	-	-	-	-
Singkawang Barat	-	-	-	-	-	-
Singkawang Tengah	-	-	-	-	-	-

Lanjutan Tabel/Continued Table : 4.3.26

Kecamatan <i>Subdistrict</i>	Angin Puting Beliuang <i>Tornado</i>			Gelombang Pasang/Abrasi Tidal <i>Wave/Abrasion</i>		
	Meninggal dan Hilang <i>Fatality and Missing</i>	Luka-Luka <i>Casualty</i>	Terdampak dan Mengungsi <i>Affected and Evacuated</i>	Meninggal dan Hilang <i>Fatality and Missing</i>	Luka-Luka <i>Casualty</i>	Terdampak dan Mengungsi <i>Affected and Evacuated</i>
(1)	(26)	(27)	(28)	(29)	(30)	(31)
Singkawang Selatan	-	-	-	-	-	-
Singkawang Timur	-	-	-	-	-	-
Singkawang Utara	-	-	-	-	-	-
Singkawang Barat	-	-	-	-	-	-
Singkawang Tengah	-	-	-	-	-	-

Sumber/Source : Badan Penanggulangan Bencana Daerah Kota Singkawang/*Regional Disaster Management of Singkawang Municipality*

Tabel
Table 4.3.27

Jumlah Kerusakan Rumah yang Diakibatkan Bencana Alam Menurut Kecamatan di Kota Singkawang, 2021
Number of Damaged Houses Due to Natural Disaster by Subdistrict in Singkawang Municipality, 2021

Kecamatan Subdistrict	Rusak Berat <i>Severely Damaged</i>		Rusak Sedang <i>Damaged</i>		Rusak Ringan <i>Lighty Damaged</i>		Terendam <i>Submerged</i>	
	2020	2021	2020	2021	2020	2021	2020	2021
(1)	(2)	(3)	(4)	(5)	(6)	(7)	(8)	(9)
Singkawang Selatan	5	-	-	-	-	-	-	-
Singkawang Timur	-	-	-	-	-	-	-	-
Singkawang Utara	-	-	-	-	-	-	-	-
Singkawang Barat	10	-	29	-	-	-	-	30
Singkawang Tengah	-	-	-	-	-	-	-	61

Sumber/Source : Badan Penanggulangan Bencana Daerah Kota Singkawang/*Regional Disaster Management of Singkawang Municipality*

Tabel 4.3.28 **Jumlah Pasangan Usia Subur (PUS) Menurut Aktivitas Penggunaan Alat/Cara KB di Kota Singkawang, 2010-2021**
Number of Fertile Married Couple (FMC) by Contraceptive Usage Activity in Singkawang Municipality, 2010-2021

Tahun Year	Menggunakan Alat/Cara KB Contraceptive Usage			Jumlah Total (Jiwa/ Person)	PUS Yang Sedang Ber KB FMC Using Contraceptive (%)
	Sedang Using	Pernah Ever Using	Tidak Pernah Never		
(1)	(2)	(3)	(4)	(5)	(6)
2010	17 780	14 064	15 627	47 471	37,45
2011	21 413	11 658	14 918	47 989	44,62
2012	19 118	15 118	13 795	48 031	39,80
2013	20 757	13 337	15 713	49 807	41,67
2014	17 768	14 640	10 346	42 754	41,56
2015	5 809	20 110	8 761	34 680	16,75
2016	16 781	5 078	14 343	36 202	46,35
2017	19 922	2 697	15 465	38 084	52,31
2018	19 608	3 803	15 061	38 472	50,97
2019	19 266	5 462	13 774	38 502	67,60
2020	18 816	3 972	19 977	42 765	44,00
2021	20 071	7 986	16 542	44 599	45,00

Sumber/Source: BPS Kota Singkawang, Survei Sosial Ekonomi Nasional Maret/BPS-Statistics of Singkawang Municipality, March National Socioeconomic Survey

Tabel 4.3.29 **Jumlah Balita Usia 0-5 Tahun Menurut Penolong Kelahiran Terakhir di Kota Singkawang, 2010-2021**
Number of Child Under 5 Years by Last Birth Attendant in Singkawang Municipality, 2010-2021

Tahun Year	Penolong Proses Kelahiran Balita Under Five Years Birth Attendant			Jumlah Balita Number of Child (Jiwa/ Person)	Persentase Kelahiran Ditolong Medis (%)
	Tenaga Medis Paramedic	Dukun Terlatih Trained Healer	Lainnya Others		
(1)	(2)	(3)	(4)	(5)	(6)
2010	17 235	1 497	-	18 732	92,01
2011	17 249	2 094	-	19 343	89,17
2012	18 284	2 026	-	20 310	90,02
2013	19 406	1 966	-	21 372	90,80
2014	18 880	631	135	19 646	96,10
2015	8 470	216	-	8 686	97,51
2016	19 406	1 966	-	21 372	90,80
2017	10 167	-	-	21 984	100,00
2018	9 850	113	-	21 945	98,87
2019	9 329	58	-	21 930	99,38
2020	7 837	48	-	25 692	99,39
2021	8 402	319	-	20 164	96,35

Sumber/Source: BPS Kota Singkawang, Survei Sosial Ekonomi Nasional Maret/BPS-Statistics of Singkawang Municipality, March National Socioeconomic Survey

Tabel 4.3.30 **Paritas Gender APS Menurut Jenjang Pendidikan Dasar dan Melek Huruf di Kota Singkawang, 2010-2021**
Table **4.3.30** **Parity of Gender APS by Ladder Education Primary and Literacy Rate in Singkawang Municipality, 2010-2021**

Tahun Year	APS Jenjang Pendidikan Dasar Primary Participation Rate			Melek Huruf Literacy Rate
	7-12	13-15	16-18	
	Tahun/Years	Tahun/Years	Tahun/Years	
(1)	(2)	(3)	(4)	(5)
2010	1,01	0,99	1,03	0,95
2011	1,02	1,07	1,30	0,92
2012	1,01	1,00	1,09	0,93
2013	0,98	1,05	1,25	0,89
2014	1,00	0,98	1,10	0,97
2015	1,01	0,98	1,26	0,93
2016	1,01	0,98	1,26	0,97
2017	0,99	0,93	0,68	0,93
2018	0,99	1,03	1,11	0,92
2019	1,02	1,09	1,03	0,91
2020	1,00	1,03	0,94	0,93
2021	1,00	1,08	0,94	0,92

Sumber/Source: BPS Kota Singkawang, Survei Sosial Ekonomi Nasional Maret/BPS-Statistics of Singkawang Municipality, March National Socioeconomic Survey

Tabel
Table

4.3.31

Jumlah Ibu Bersalin dan Jumlah Persalinan Ditolong Oleh Tenaga Medis di Kota Singkawang, 2010-2021
Number of Maternity Mom and Number of Labor Helped by Medical in Singkawang Municipality, 2010-2021

Tahun Year	Jumlah Ibu Bersalin Number of Maternity Mom	Jumlah Persalinan Ditolong Oleh Tenaga Medis Number of Labor Helped by Medical	% Persalinan Ditolong Tenaga Medis % Labor Helped by Medical
(1)	(2)	(3)	(4)
2010	4 351	4 243	97,52
2011	4 594	3 715	80,87
2012	4 695	3 889	82,83
2013	4 303	3 764	87,47
2014	5 235	3 992	76,26
2015	4 780	4 264	89,21
2016	4 751	4 170	87,77
2017	10 167	10 167	100,00
2018	9 962	9 850	98,87
2019	9 720	9 662	99,40
2020	7 885	7 837	99,39
2021	8 721	8 402	96,35

Sumber/Source: BPS Kota Singkawang, Survei Sosial Ekonomi Nasional Maret/BPS-Statistics of Singkawang Municipality, March National Socioeconomic Survey

Tabel 4.3.32 **Persentase Penduduk Menurut Status Hubungan Dengan Kepala Rumah Tangga dan Jenis Kelamin di Kota Singkawang, 2021**
Percentage of Population by Relationship With Household Head and Sex in Singkawang Municipality, 2021

Status Hubungan <i>Relationship With Household</i>	Laki-laki <i>Male</i>	Perempuan <i>Female</i>	L + P <i>M + F</i>
(1)	(2)	(3)	(4)
Kepala Rumah Tangga/ <i>Household Head</i>	39,55	9,29	24,80
Istri/Suami / <i>Wife/Husband</i>	0,05	36,23	17,68
Anak/ <i>Child</i>	46,00	38,93	42,56
Menantu/ <i>Son in Law</i>	2,29	3,75	3,00
Cucu/ <i>Grand Child</i>	7,61	5,15	6,41
Orang Tua/Mertua/ <i>Parent</i>	1,37	3,59	2,45
Pembantu Rumah Tangga/ <i>Housemaid</i>	-	0,07	0,03
Lainnya/ <i>Others</i>	3,13	2,99	3,06
2021	100,00	100,00	100,00

Sumber/Source: BPS Kota Singkawang, Survei Sosial Ekonomi Nasional Maret/BPS-Statistics of Singkawang Municipality, March National Socioeconomic Survey

Tabel
Table

4.3.33

Persentase Penduduk Berumur 15 Tahun ke Atas Menurut Ijazah/STTB Tertinggi yang di Miliki dan Jenis Kelamin di Kota Singkawang, 2021

Percentage of Population Age 15 Years and Over by Certificate of Attainment and Sex in Singkawang Municipality, 2021

Ijazah / STTB Certificate of Attainment	Laki-laki Male	Perempuan Female	L + P M + F
(1)	(2)	(3)	(4)
Tidak mempunyai ijazah/ <i>No Certificate</i>	22,68	27,83	25,20
SD/MI/ <i>Primary School</i>	19,70	19,48	19,59
SMP/MTs/ <i>Junior High School</i>	24,02	16,19	20,18
> SMA/MA/ <i>Senior High School</i>	33,60	36,50	35,03
2021	100,00	100,00	100,00

Sumber/*Source*: BPS Kota Singkawang, Survei Sosial Ekonomi Nasional Maret/BPS-*Statistics of Singkawang Municipality, March National Socioeconomic Survey*

Tabel 4.3.34 **Persentase Penduduk Berumur 10 Tahun ke Atas yang Pernah Kawin Menurut Umur Perkawinan Pertama di Kota Singkawang, 2021**
Percentage of Population Ever Married 10 Years Of Age And Over By Age At First Marriage In Singkawang Municipality, 2021

Umur Age	Laki-laki Male	Perempuan Female	L + P M + F
(1)	(2)	(3)	(4)
≤16	0,16	0,14	0,15
17 - 18	0,00	0,69	0,37
19 - 24	4,23	6,45	5,41
25 +	95,61	92,72	94,07
2021	100,00	100,00	100,00

Sumber/Source: BPS Kota Singkawang, Survei Sosial Ekonomi Nasional Maret/BPS-Statistics of Singkawang Municipality, March National Socioeconomic Survey

Tabel 4.3.35 **Penduduk Berusia 10 Tahun ke Atas yang Menurut Perkawinan dan Jenis Kelamin di Kota Singkawang, 2021**
Table 4.3.35 **Population 10 Years of Age and Over by Marital Status and Sex in Singkawang Municipality, 2021**

Status Perkawinan <i>Marital Status</i>	Laki-laki <i>Male</i>	Perempuan <i>Female</i>	L + P <i>M + F</i>
(1)	(2)	(3)	(4)
Belum Kawin/ <i>Single</i>	41 638	29 481	71 119
Kawin/ <i>Married</i>	49 725	50 092	99 817
Cerai Hidup/ <i>Divorced</i>	2 319	2 349	4 668
Cerai Mati/ <i>Death Divorced</i>	3 078	10 282	13 360
2021	96 760	92 204	188 964
2020	93 277	89 306	182 583
2019	91 352	87 719	179 071
2018	89 502	85 961	175 463
2017	87 807	84 236	172 043

Sumber/Source: BPS Kota Singkawang, Survei Sosial Ekonomi Nasional Maret/BPS-Statistics of Singkawang Municipality, March National Socioeconomic Survey

Tabel 4.3.36 **Persentase Rumah Tangga Menurut Luas Lantai di Kota Singkawang (m²), 2017-2021**
Table **Percentage of Households by Floor Area in Singkawang Municipality (m²), 2017-2021**

Luas lantai Floor Area	2017	2018	2019	2020	2021
(1)	(2)	(3)	(4)	(5)	(6)
< 19	1,04	1,74	1,24	0,91	0,48
20 - 49	20,97	18,86	23,80	18,8	20,15
50 - 99	43,93	46,93	43,80	44,2	45,40
100 – 149	21,40	20,61	19,74	24,39	20,84
150 +	12,66	11,86	11,42	11,69	13,13
Jumlah / Total	100,00	100,00	100,00	100,00	100,00

Sumber/Source: BPS Kota Singkawang, Survei Sosial Ekonomi Nasional Maret/BPS-Statistics of Singkawang Municipality, March National Socioeconomic Survey

Tabel 4.3.37 **Persentase Rumah Tangga Menurut Jenis Atap Terluas di Kota Singkawang, 2017-2021**
Table **Percentage of Households by Roof Main Material in Singkawang Municipality, 2017-2021**

Jenis Atap Terluas Roof Main Material	2017	2018	2019	2020	2021
(1)	(2)	(3)	(4)	(5)	(6)
Beton/Concrete	0,10	0,23	1,45	0,10	1,23
Genteng/Roof	0,76	2,49	1,19	2,1,	2,07
Sirap/Sirap	0,15	0,26	-	0,17	0,08
Seng/Zink	95,89	94,86	93,88	95,95	93,26
Asbes/Asbes	1,45	0,73	1,82	-	0,66
Ijuk/Rumbia/Leaf Roof	1,65	1,22	1,31	1,32	2,55
Lainnya/Others	-	0,21	0,82	0,2,	0,15
Jumlah / Total	100,00	100,00	100,00	100,00	100,00

Sumber/Source: BPS Kota Singkawang, Survei Sosial Ekonomi Nasional Maret/BPS-Statistics of Singkawang Municipality, March National Socioeconomic Survey

Tabel 4.3.38 **Persentase Rumah Tangga Menurut Jenis Dinding Terluas di Kota Singkawang, 2017-2021**
Percentage of Households by Outer Wall Main Material in Singkawang Municipality, 2017-2021

Jenis Dinding Terluas Outer Wall Main Material	2017	2018	2019	2020	2021
(1)	(2)	(3)	(4)	(5)	(6)
Tembok/Brick	65,95	60,67	58,18	66,26	74,69
Kayu/Wood	15,56	14,68	13,53	12,56	11,92
Bambu/Bamboo	18,49	24,47	28,30	20,79	13,39
Lainnya/Other	-	0,18	-	0,39	-
Jumlah / Total	100,00	100,00	100,00	100,00	100,00

*) Kayu/Wood : Kayu/papan, batang kayu

**) Bambu/Bamboo : Plesteran anyaman bambu, anyaman bambu, bamboo

Sumber/Source : BPS Kota Singkawang, Survei Sosial Ekonomi Nasional Maret/BPS-Statistics of Singkawang Municipality, March
 National Socioeconomic Survey

Tabel 4.3.39 **Persentase Rumah Tangga Menurut Sumber Penerangan di Kota Singkawang, 2017-2021**
Table *Percentage of Households by Source of Lighting in Singkawang Municipality, 2017-2021*

Sumber Penerangan Source of Lighting	2017	2018	2019	2020	2021
(1)	(2)	(3)	(4)	(5)	(6)
Listrik PLN / PLN Electricity	89,11	96,88	97,86	99,51	98,76
Listrik Non PLN / Non PLN Electricity	8,46	2,49	0,89	0,29	0,76
Bukan Listrik / Unelectricity	1,69	0,63	1,25	0,20	0,48
Lainnya / Other	0,74	-	-	-	-
Jumlah / Total	100,00	100,00	100,00	100,00	100,00

Sumber/Source: BPS Kota Singkawang, Survei Sosial Ekonomi Nasional Maret/BPS-Statistics of Singkawang Municipality, March National Socioeconomic Survey

Tabel 4.3.40 **Persentase Rumah Tangga Menurut Sumber Air Minum di Kota Singkawang (persen), 2017-2021**
Table 4.3.40 **Percentage of Households by Source of Drinking Water in Singkawang Municipality (percentage), 2017-2021**

Sumber Air Minum Source of Drinking Water	2017	2018	2019	2020	2021
(1)	(2)	(3)	(4)	(5)	(6)
Air Kemasan/Bottle Water	10,96	4,84	6,88	7,09	5,69
Air Isi Ulang/Refill Water	23,72	24,46	25,82	24,04	31,12
Leding /Plumbing Water	15,54	11,48	12,23	16,45	7,79
Sumur Bor/Artesian Well	2,80	1,23	0,82	1,84	1,91
Sumur Terlindung/Protected Well	5,30	4,02	3,92	3,38	3,64
Sumur Tak Terlindung/Unprotected Well	4,16	2,77	6,44	5,23	2,24
Mata Air Terlindung/Protected Spring	2,07	4,43	7,01	10,55	7,27
Mata Air Tak Terlindung/Unprotected Spring	-	5,32	1,92	0,92	2,31
Air Sungai/Rivers	35,44	-	0,18	-	-
Air Hujan/Rain Water	-	41,45	34,78	30,51	38,04
Lainnya/Others	10,96	-	-	-	-
Jumlah / Total	100,00	100,00	100,00	100,00	100,00

Sumber/Source: BPS Kota Singkawang, Survei Sosial Ekonomi Nasional Maret/BPS-Statistics of Singkawang Municipality, March National Socioeconomic Survey

4.4 KEMISKINAN POVERTY

Tabel 4.4.1 **Garis Kemiskinan, Jumlah, dan Persentase Penduduk Miskin di Kota Singkawang, 2010–2021**
Table 4.4.1 **Poverty Line, Number, and Percentage of Poor People in Singkawang Municipality, 2010–2021**

Tahun Year	Garis Kemiskinan (rupiah/kapita/bulan) Poverty Line (rupiah/capita/month)	Jumlah Penduduk Miskin Number of Poor People	Persentase Penduduk Miskin Percentage of Poor People
(1)	(2)	(3)	(4)
2010	237 245	11 420	6,12
2011	271 004	10 711	5,69
2012	294 960	10 406	5,31
2013	320 211	12 972	6,50
2014	355 133	11 970	5,88
2015	376 797	11 900	5,76
2016	387 801	11 210	5,33
2017	410 717	11 610	5,42
2018	464 673	11 168	5,12
2019	492 131	10 900	4,91
2020	510 596	10 230	4,53
2021	527 892	11 030	4,83

Sumber/Source: BPS Kota Singkawang, Survei Sosial Ekonomi Nasional Maret/BPS-Statistics of Singkawang Municipality, March National Socioeconomic Survey

Tabel 4.4.2 **Indeks Kedalaman Kemiskinan dan Indeks Keparahan Kemiskinan di Kota Singkawang, 2010–2021**
Table *Poverty Gap Index and Poverty Severity Index in Singkawang Municipality, 2010–2021*

Tahun Year	Indeks Kedalaman Kemiskinan Poverty Gap Index	Indeks Keparahan Kemiskinan Poverty Severity Index
(1)	(2)	(3)
2010	0,71	0,13
2011	0,82	0,19
2012	0,74	0,22
2013	0,70	0,11
2014	0,68	0,12
2015	0,66	0,14
2016	0,66	0,14
2017	0,73	0,17
2018	0,70	0,18
2019	0,53	0,10
2020	0,48	0,09
2021	0,73	0,17

Sumber/Source: BPS Kota Singkawang, Survei Sosial Ekonomi Nasional Maret/BPS-Statistics of Singkawang Municipality, March National Socioeconomic Survey



Pertanian, Kehutanan, Peternakan, dan Perikanan

Agriculture, Forestry, Livestock, and Fishery

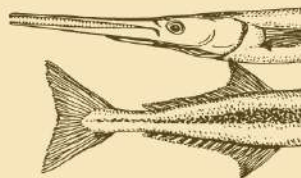
BAB
CHAPTER
05

Sebanyak 2.538 rumah
tangga berusaha di bidang
perikanan tahun 2021

*A total of 2.538 household strive in the
field fishery year 2021*



Naik
1.012
dari tahun sebelumnya
Increased 1.012 from previous year



Luas panen padi di Kota
Singkawang pada 2021

▲ Naik 12,04 %
dibanding tahun 2020

*Harvested area in Singkawang
Municipality in 2021 increased
12,04% compared to 2020*

Produktivitas
Productivity

XXX kuintal/ha

Produktivitas dan produksi padi
di Kota Singkawang 2021


▼ Turun 4,39 %
dibanding 2020

*Productivity and production of
paddy in Singkawang in 2021
decreased 4,39% compared to 2020*

Luas Panen
Harvested Area
XXX ha

Produksi
Production
XXXX ton


Kambing
Goat
16.340 ton / tons



Ayam Pedaging
Broiler
1.818.425 ton / tons

**PRODUKSI
DAGING
TERNAK
2021**

Sapi
Cow
308.275 ton / tons



**BADAN PUSAT STATISTIK
KOTA SINGKAWANG**

PENJELASAN TEKNIS

- 1. Data pokok tanaman pangan** yang dikumpulkan adalah luas panen dan produktivitas (hasil per hektar). Produksi tanaman pangan merupakan hasil perkalian antara luas panen dengan produktivitas. Pengumpulan data luas panen dilakukan setiap bulan oleh Mantri Pertanian (KCD) dengan pendekatan area kecamatan di seluruh wilayah Indonesia. Pengumpulan data produktivitas dilakukan melalui pengukuran langsung pada plot ubinan berukuran $2\frac{1}{2}$ m x $2\frac{1}{2}$ m. Pengumpulan data produktivitas dilakukan setiap subround (empat bulanan) pada waktu panen petani.
- 2. Data produksi padi dan palawija** yang disajikan adalah dalam kualitas: gabah kering giling (padi), pipilan kering (jagung), biji kering (kedelai dan kacang tanah), dan umbi basah (ubi kayu dan ubi jalar).

TECHNICAL NOTES

- 1. The main food crops data** collected consists of harvested area and productivity (yield per hectare). Food crops production is generated by harvested area multiplied by productivity. The harvested area data is collected every month by the Agriculture Extension Workers (called KCD) using Subdistrict area approach in all Subdistrict in Indonesia. The productivity data collection is conducted by a direct measurement in $2\frac{1}{2}$ m x $2\frac{1}{2}$ m crop cutting plot. The productivity measurement is conducted in every subround (four monthly) at the time when farmers are harvesting their crops.
- 2. Production of paddy and secondary crops data** are presented in the form of: dry unhusked rice (paddy), dry loose maize (maize), dry shells crops (soybeans and peanuts), and fresh roots (cassava and sweet potatoes).

3. **Tanaman sayuran dan buah-buahan semusim** Tanaman sayuran semusim adalah tanaman sumber vitamin, garam mineral dan lain-lain yang dikonsumsi dari bagian tanaman yang berupa daun, bunga, buah, dan umbinya, yang berumur kurang dari satu tahun. Tanaman buah-buahan semusim adalah tanaman sumber vitamin, garam mineral, dan lain-lain yang dikonsumsi dari bagian tanaman yang berupa buah, berumur kurang dari satu tahun, tidak berbentuk pohon/rumpun tetapi menjalar dan berbatang lunak.
3. **Seasonal vegetable and fruit plants** *Seasonal vegetable plants are plants which are the sources of vitamin, mineral salt, etc, consumed from the part of the plant in the form of leaf, flower, fruit, and root with the age of less than one year. Seasonal fruit plants are plants which are the sources of vitamin, mineral salt, etc, consumed from the part of the plant in the form of fruits. These plants are creeps with the age of less than one year, not in the form of a tree/clump but spread and soft trunked.*
4. **Tanaman buah-buahan dan sayuran tahunan** Tanaman buah-buahan tahunan adalah tanaman sumber vitamin, garam mineral, dan lain-lain yang dikonsumsi dari bagian tanaman yang berupa buah dan merupakan tanaman tahunan. Tanaman sayuran tahunan adalah tanaman sumber vitamin, garam mineral, dan lain-lain yang dikonsumsi dari bagian tanaman yang berupa daun dan atau buah yang berumur lebih dari satu tahun.
4. **Annual fruit and vegetable plants** *Annual fruit plants are plants which are the sources of vitamin, contained mineral salt, etc, consumed from the part of plant in the form of fruit and more than one year of age. Annual vegetable plants are plants which are the sources of vitamin, contained mineral salt, etc, consumed from the part of the plant in the form of vegetable and more than one year of age.*

5. **Luas panen tanaman hortikultura** adalah luas tanaman sayuran, buah-buahan, biofarmaka, dan tanaman hias yang diambil hasilnya/dipanen pada periode pelaporan.
 6. **Luas panen untuk tanaman sayuran** adalah luas tanaman yang dipanen sekaligus/habis/dibongkar dan luas tanaman yang dipanen berkali-kali (lebih dari satu kali)/belum habis.
 7. **Tanaman yang dipanen sekaligus/habis/dibongkar** adalah tanaman yang sehabis panen langsung dibongkar/dicabut, terdiri dari bawang merah, bawang putih, bawang daun, kentang, kol/kubis, kembang kol, petsai/sawi, wortel, lobak, dan kacang merah.
 8. **Tanaman yang dipanen berkali-kali (lebih dari satu kali)/belum habis** adalah tanaman yang pemanenannya lebih dari satu kali dan biasanya dibongkar apabila panen terakhir sudah tidak memadai lagi, terdiri dari: kacang panjang, cabe besar, cabe rawit, jamur, tomat, terung, buncis, ketimun, labu siam kangkung, bayam, dan semangka.
5. **Harvested area of horticulture** is area which vegetable, fruit, medicinal and ornamental plant of crop harvested during the period of report.
 6. **Harvested area of vegetables** is area of entirely plant harvested/demolished and plant harvested several times/undemolished.
 7. **Entirely plants harvested/demolished** are plants usually harvested once and demolished to be substituted by other plants, consisting of: shallots, garlic, leeks, potato, cabbage, cauli flower, mustard green, carrots, chinese radish, and red kidney beans.
 8. **Plants harvested several times/undemolished** are plants usually harvested more than once and demolished in the case that the last harvest was economically not profitable. They consist of : yard long beans, chili, small chili, mushroom, tomatoes, egg plant, frech beans, cucumber, pumpkin/chajota, swamp cabbage, spinach, and watermelon.

9. **Produksi hortikultura** adalah hasil menurut bentuk produk dari setiap tanaman sayuran, buah-buahan, biofarmaka dan tanaman hias yang diambil berdasarkan luas yang dipanen/tanaman yang menghasilkan pada bulan/triwulan laporan.
9. **Horticulture production** is the standard production quantity form of vegetable, fruit, medicinal and ornamental plant based on harvested area/the number of production plants reported monthly/quarterly.
10. **Data perkebunan besar** dikumpulkan oleh BPS setiap bulan secara lengkap (sensus bulanan) dengan sistem surat pos. Khusus untuk tanaman kelapa, cengkeh, dan kapok, datanya diperoleh dari Direktorat Jenderal Perkebunan. Data perkebunan rakyat juga diperoleh dari Direktorat Jenderal Perkebunan.
10. **Data on estates** are collected by the BPS every month on complete basis through a mailing system. Data on coconut, clove, and kapok, as well as on smallholder plantation, are acquired from the Directorate General of Estates.
11. **Penghitungan luas tanaman perkebunan besar** adalah pada keadaan akhir tahun dan tidak termasuk yang luasnya kurang dari 5 hektar.
11. **Planted areas of estates** refer to condition at the end of the year, and exclude areas less than 5 hectares.
12. **Bentuk produksi perkebunan** adalah; karet kering (karet), daun kering (teh dan tembakau), biji kering (kopi dan coklat), kulit kering (kayu manis dan kina), serat kering (rami), bunga kering (cengkeh), refined sugar (tebu dari perkebunan besar), gula mangkok (tebu dari perkebunan rakyat), ekivalen kopra (kopra), biji dan bunga (pala) serta minyak daun (sereh).
12. **Production of estates crops** are follows: dry rubber (rubber); dry leaves (tea and tobacco); dry beans (coffee and cocoa); dry bark (cassia vera and cinchona); dry fibre (rosella); dry flowers/buds (cloves); refined sugar (sugar cane from estate); cup sugar (sugar cane from smallholders); copra (copra); seeds and buds (nutmeg); and leaf oil (citronella).

13. Persediaan akhir tahun produksi perkebunan besar bukan merupakan cadangan penyangga (*buffer stock*).
14. Data Statistik Kehutanan sebagian besar merupakan data sekunder yang bersumber dari Kementerian Kehutanan.
15. **Kawasan hutan** adalah wilayah tertentu yang berupa hutan, yang ditunjuk dan atau ditetapkan oleh pemerintah untuk dipertahankan keberadaannya sebagai hutan tetap. Hal ini untuk menjamin kepastian hukum mengenai status kawasan hutan, letak batas dan luas suatu wilayah tertentu yang sudah ditunjuk menjadi kawasan hutan tetap.
16. Kawasan hutan Indonesia ditetapkan oleh Menteri Kehutanan dalam bentuk Surat Keputusan Menteri Kehutanan tentang Penunjukan Kawasan Hutan dan Perairan Provinsi. Penunjukan Kawasan Hutan ini disusun berdasarkan hasil pemaduserasian antara Rencana Tata Ruang Wilayah Provinsi (RTRWP) dengan Tata Guna Hutan Kesepakatan (TGHK).
13. *The production availability of estates at the end of year is not the buffer stock.*
14. *Most of forestry statistics are secondary data obtained from the Ministry of Forestry.*
15. **Forest Area** is a specific territory of forest ecosystem determined and or decided by the government as a permanent forest. Such decision is important to maintain the size of forest area and to ensure its legitimation and boundary demarcation of permanent forest.
16. *Indonesian forest area is determined by the Minister of Forestry in the format of Ministerial Decree on the Designation of Provincial Forest Area and Inland Water, Coastal and Marine Ecosystem. The designation of Forest Area is formulated based on integrated and harmonized of Provincial Spatial Planning (RTRWP) and Forest Land Use by Concensus (TGHK).*

17. Penunjukan kawasan hutan mencakup pula kawasan perairan yang menjadi bagian dari Kawasan Suaka Alam (KSA) dan Kawasan Pelestarian Alam (KPA).
18. Berdasarkan Undang-Undang No. 41 Tahun 1999 tentang Kehutanan, kawasan hutan dibagi ke dalam kelompok Hutan Konservasi, Hutan Lindung, dan Hutan Produksi.
19. **Hutan Konservasi** adalah kawasan hutan dengan ciri khas tertentu, yang mempunyai fungsi pokok pengawetan keanekaragaman tumbuhan dan satwa serta ekosistemnya.
20. **Hutan Lindung** adalah kawasan hutan yang mempunyai fungsi pokok sebagai perlindungan sistem penyangga kehidupan untuk mengatur tata air, mencegah banjir, mengendalikan erosi, mencegah intrusi air laut, dan memelihara kesuburan tanah.
17. *The designation of forest area in some cases also cover inland water, coastal and marine ecosystem that may become part of Sanctuary Reserve Area (KSA) and Nature Conservation Area (KPA).*
18. *In accordance to the Act on Forestry No. 41/1999, forest area is categorized as Conservation Forest, Protection Forest and Production Forest.*
19. **Conservation Forest** is a forest area having specific characteristic established for the purposes of conservation of animal and plant species as well as their ecosystem.
20. **Protection Forest** is a forest area designated to serve life support system, maintain hydrological system, prevent of flood, erosion control, seawater intrusion, and maintain soil fertility.

21. **Hutan Produksi** adalah kawasan hutan yang mempunyai fungsi pokok memproduksi hasil hutan. Hutan produksi terdiri dari Hutan Produksi Tetap (HP), Hutan Produksi Terbatas (HPT), dan Hutan Produksi yang dapat dikonversi.
21. **Production Forest** is a forest area designated mainly to promote sustainable forest production. Production forest is classified as permanent production forest, limited production forest, and convertible production forest.
22. Hutan Konservasi terdiri dari: Kawasan suaka alam berupa Cagar Alam (CA) dan Suaka Margasatwa (SM);
22. Conservation Forest is divided into: Sanctuary Reserve area consists of Strict Nature Reserve and Wildlife Sanctuary.
23. Penetapan lahan kritis mengacu pada lahan yang telah sangat rusak karena kehilangan penutupan vegetasinya, sehingga kehilangan atau berkurang fungsinya sebagai penahan air, pengendali erosi, siklus hara, pengatur iklim mikro, dan retensi karbon. Berdasarkan kondisi vegetasinya, kondisi lahan dapat diklasifikasikan sebagai: sangat kritis, kritis, agak kritis, potensial kritis, dan kondisi normal.
23. Critical land refers to a piece of land severely damaged due to loss of its vegetation cover so that its functions as water retention, erosion control, nutrient cycling, micro climate regulator and carbon retention are completely depleted. Based upon its vegetation condition, the land could be classified as : very critical, critical, slight critical, potential critical, and normal condition.
24. Reboisasi atau rehabilitasi hutan bertujuan untuk menghidupkan kembali kawasan hutan yang kritis di wilayah daerah aliran sungai (DAS) yang dilaksanakan bersama masyarakat secara partisipatif.
24. Reforestation or forest rehabilitation is intended to rehabilitate the critical land inside forest area or watershed to improve their ecological and hydrological functions. The activities were conducted with active participation of local communities who live nearby the target area.

25. **Pemanfaatan hasil hutan kayu** adalah segala bentuk usaha yang memanfaatkan dan mengusahakan hasil hutan kayu dengan tidak merusak lingkungan dan tidak mengurangi fungsi pokok hutan. Kegiatan ini hanya dapat dilaksanakan pada areal hutan yang memiliki potensi untuk dilakukan kegiatan pemanfaatan hasil hutan kayu dan dapat dilaksanakan setelah diperoleh izin usaha.
25. **Commercial utilization of timber as forest product** is activities to utilize timber without destructing the environment and undermining the main functions of the forest area. Those activities could only be executed in forest area with high commercial timber value with license.
26. **Data populasi ternak** bersumber dari Direktorat Jenderal Peternakan dan Kesehatan Hewan Kementerian Pertanian, sedangkan jumlah pemotongan ternak merupakan hasil Survei Laporan Pemotongan Ternak. Pengumpulan data pemotongan ternak dilakukan secara lengkap setiap triwulan di seluruh Rumah Potong Hewan (RPH) dan Tempat Pemotongan Hewan (TPH) yang ada di Indonesia.
26. **Data of domestic livestock population** are obtain from the Directorate General of Livestock and Animal Health Service, while data on the number of animals slaughtered are based on the quarterly survey conducted by BPS. This survey is a complete enumeration on all slaughterhouses and abattoirs in Indonesia.
27. **Data statistik perikanan** merupakan data sekunder yang bersumber dari Direktorat Jenderal Perikanan Tangkap dan Direktorat Jenderal Budidaya. Statistik perikanan dibedakan atas data Perikanan Tangkap dan Perikanan Budidaya.
27. **Fishery Statistics** are secondary data obtained from the Directorate General of Capture Fisheries and Directorate General of Aquaculture. Fishery statistics are categorized into capture fisheries and aquaculture. Capture fisheries are further classified into marine capture fisheries and inland open water capture fisheries

28. **Perikanan Tangkap** diklasifikasikan atas penangkapan ikan di laut dan penangkapan ikan di perairan umum. Perikanan Budidaya diklasifikasikan atas jenis budidaya yaitu budidaya laut, tambak, kolam, karamba, jaring apung, dan sawah.
28. ***Aquaculture** are further classified into several types of culture: marine culture, brackish water pond, fresh water pond, cage, floating net, and fish breeding in paddy fields.*
29. **Rumah Tangga Perikanan Tangkap** adalah rumah tangga yang melakukan kegiatan penangkapan ikan/ binatang air lainnya/tanaman air dengan tujuan sebagian/ seluruh hasilnya untuk dijual.
29. ***Capture fishery household** is a household conducting activities in catching fishes/ other aquatic animals/aquatic plants, for which the products are wholly or partly to be sold.*
30. **Rumah Tangga Perikanan Budidaya** adalah rumah tangga yang melakukan kegiatan budidaya ikan/ binatang air lainnya/tanaman air dengan tujuan sebagian/ seluruh hasilnya untuk dijual.
30. ***Aquaculture fishery household** is a household conducting activities in culturing fishes/ other aquatic animals/aquatic plants, for which the products are wholly or partly to be sold. different types of parameters.*

ULASAN

DESCRIPTION

5.1. Hortikultura

Pada umumnya tanaman sayur-sayuran dan buah-buahan di Kota Singkawang pada tahun 2021 mengalami peningkatan produksi dibandingkan tahun 2020.

Pada tahun 2021 produksi sayur-sayuran di Kota Singkawang didominasi oleh petsai/sawi yaitu sebesar 1,56 ribu ton, disusul oleh kangkung sebesar 0,22 ribu ton dan cabai besar sebesar 0,07 ribu ton.

Sementara itu, produksi buah-buahan di dominasi oleh nenas sebesar 5,61 ribu ton atau sekitar 48,52 persen dari total produksi buah-buahan di Kota Singkawang. Diikuti jeruk siam sebesar 1,51 ribu ton dan pisang sebesar 1,47 ribu ton.

5.2. Perkebunan

Pada tahun 2021 luas tanaman perkebunan di Kota Singkawang secara keseluruhan tidak mengalami banyak perubahan, yaitu 17,50 ribu hektar. Sementara itu, produksi tanaman perkebunan naik sekitar 3,65 persen, yaitu dari 11,19 ribu ton menjadi 11,60 ribu ton dibanding tahun sebelumnya.

5.1. Horticulture

Generally, the production of annual fruit and vegetable plants in 2021 increased compared to 2020.

In 2021, the vegetable production was dominated by chinese cabbage, water spinach and big chili which were 1,56 thousand tons, 0,22 thousand tons, and 0,07 thousand tons.

Furthermore, the fruit production was dominated by pineapple was 5,61 thousand tons or around 48,52 percent from the total production of fruits. Follow by tangerine was 1,51 thousand tons and banana was 1,47 thousand ton.

5.2. Estate Crops

In 2021, the total planted areas of Singkawang Municipality are 17,50 thousand hectares. Meanwhile, the production of plantation crop increased by 3,65 percent from 11,19 thousand tons become 11,60 thousand tons compared to the previous years.

Luas tanaman perkebunan karet pada tahun 2021 sebesar 8,84 ribu hektar dengan produksinya sebesar 4,79 ribu ton. Luas tanaman perkebunan kelapa dalam sebesar 2,76 ribu hektar dengan produksi sebesar 1,52 ribu ton. Luas Tanaman Kelapa sawit sebesar 5,01 ribu hektar dengan produksi meningkat sekitar 6,16 persen dibanding tahun 2020 menjadi 4,98 ribu ton pada 2021.

The planted areas of rubber in 2021 was 8,84 thousand hectares with production around 4,79 thousand tons. The planted areas of local coconut was 2,76 thousand hectares and its production around 1,52 thousand tons. The planted area of palm oil was 6,16 thousand hectares and its production was increased around 4,98 percent compared to 2020 which was 4,98 thousand tons in 2021.

Luas tanaman lada sebesar 36 hektar dengan produksi sebesar 24 ton. Luas tanaman kopi sebesar 28 hektar dengan produksi sebesar 4 ton. Luas tanaman kakao sebesar 0,77 ribu hektar dengan produksi sebesar 0,27 ribu ton.

The planted areas of pepper was 36 hectares and its production around 24 tons. The planted areas of coffee was 28 hectares and its production around 4 tons. The planted areas of cocoa was 0,77 thousand hectares and its production around 0,27 thousand tons.

5.3. Tanaman Pangan

Lahan Sawah di Kota Singkawang pada tahun 2021 adalah 2,36 ribu hektar, dengan 2.326 hektar atau 98,48 persen merupakan lahan yang diusahakan dan 36 hektar atau 1,52 persen lahan sawah yang tidak diusahakan.

5.3. Food Crops

The rice fields in Singkawang Municipality in 2021 are 2,36 thousand hectares, with 2.326 hectares or 98,48 percent of which are cultivated land and 36 hectares or 1,52 percent of rice fields that are not cultivated.

Luas lahan menurut penggunaan dibagi menjadi 3 jenis, yakni lahan sawah, lahan pertanian bukan sawah, dan lahan bukan pertanian. Luas lahan terbesar adalah lahan pertanian bukan sawah, yakni 30.981 hektar atau sekitar 61,47 persen dari total luas lahan. Sisanya merupakan lahan bukan pertanian (17.057 ha) dan lahan sawah (2.362 ha).

The land area according to use is divided into 3 types, namely rice fields, non-rice fields and non-agricultural lands. The largest area of land is non-paddy agricultural land, which is 30.981 hectares or about 61,47 percent of the total land area. The rest is non-agricultural land (17.057 ha) and paddy fields (2.263 ha).

Luas lahan sawah menurut jenis pengairan dibagi menjadi dua, yakni lahan irigasi dan non irigasi. Di tahun 2021, lahan sawah irigasi di Kota Singkawang adalah 775 hektar atau sekitar 32,81 persen dari total lahan sawah, dan 67,19 persen sisanya merupakan lahan sawah non irigasi.

Jumlah luas lahan sawah tahun 2021 adalah 2.362 hektar, jumlah ini berkurang dari tahun sebelumnya yakni 2.494 hektar atau turun sekitar 5,29 persen dari tahun 2020.

Produksi padi di Kota Singkawang tahun 2021 sebesar 14,77 ribu ton gabah kering giling (GKG), naik 0,98 ribu ton (7,10 persen) dibanding tahun 2020 namun produktivitasnya menurun (38,72 kuintal/ha pada tahun 2020 menjadi 37,02 kuintal/ha pada 2021).

5.4. Peternakan

Pada tahun 2021, populasi ternak sapi naik sekitar 0,42 persen, yaitu dari 5,95 ribu ekor tahun 2020 naik menjadi 5,97 ribu ekor pada tahun 2021. Sementara itu, ternak kambing naik sekitar 4,61 persen sementara ternak babi turun sekitar 17,45 persen.

The area of paddy fields according to the type of irrigation is divided into two, namely irrigated and non-irrigated land. In 2021, irrigated rice fields in Singkawang Municipality will be 775 hectares or around 32,81 percent of the total rice fields, and the remaining 67,19 percent is non-irrigated rice fields.

The total area of paddy fields in 2021 is 2.362 hectares, this number is reduced from the previous year, namely 2.494 hectares or decreased by around 5,29 percent from 2020.

The production of paddy in Singkawang Municipality was 14,77 thousand tons in dry unhasked paddy (DUP), increased by 0,98 thousand tons (7,10 percent) compared to 2020 but the productivity decreased (38,72 quintal/ha in 2020 to 37,02 quintal/ha in 2021).

5.4. Livestock

In 2021, The population of cows livestock increased around 0,42 percent, from 5,95 thousand tails in 2020 become 5,97 thousand tails in 2021. The population of goats increased around 4,61 percent while pig livestock decreased by around 17,45 percent.

Populasi unggas pada tahun 2021 secara keseluruhan mengalami penurunan. Populasi ayam pedaging turun secara signifikan sekitar 53,05 persen. Sebaliknya, ayam ras petelur meningkat sekitar 6,50 persen, ayam buras naik sekitar 7,32 persen, dan itik turun 13,94 sekitar persen.

The population of poultry in 2021 was decreased. The the population of boiler decreased significantly around 53,05 percent. On the other hand, population of layer increased around 6,50 percent, the population of country fowl increased around 7,32 percent; and duck dereased around 13,94 percent.

5.5. Perikanan

Produksi perikanan di Kota Singkawang pada tahun 2021 mengalami peningkatan sebesar 11,30 persen, yaitu dari 5,08 ribu ton menjadi 5,65 ribu ton, yang terdiri dari 3,60 ribu ton produksi perikanan laut, 0,07 ribu ton produksi perairan umum dan 1,97 ribu ton produksi budidaya ikan.

5.5. Fishery

The fishery production of Singkawang Municipality in 2021 increased around 11,30 percent, from 5,08 thousand tons become 5,65 thousand tons, consist of 3,60 thousand tons of marine fishery production, 0,07 thousand tons of inland open water, and 1,97 thousand tons of inland cultivation fishery production.

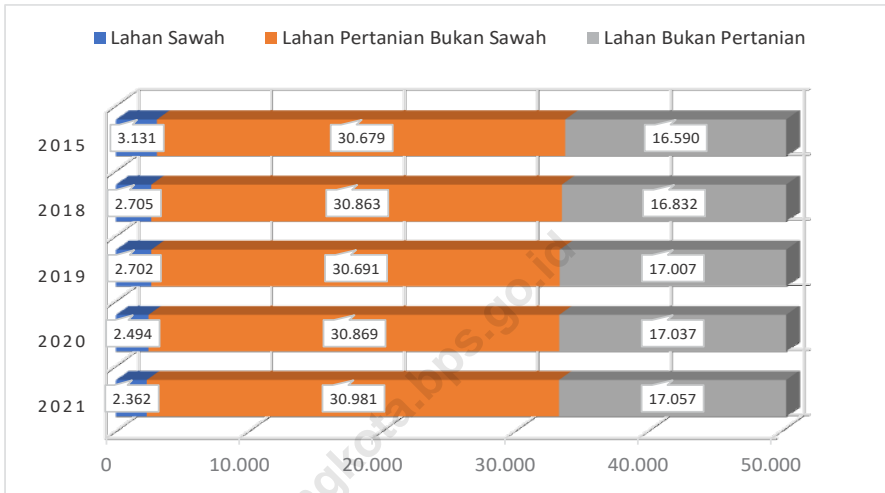
5.6. Kehutanan

Pada tahun 2021, luas kawasan hutan Kota Singkawang berdasarkan data Dinas Kehutanan Provinsi Kalimantan Barat terdiri dari 2.707 hektar hutan suaka/cagar alam; 5.181 hektar hutan lindung; 277 hektar hutan produksi konversi.

5.6. Forestry

In 2021, the forest area of Singkawang Municipality based on data on Forestry Department of Kalimantan Barat comprising of 2.707 hectare of forest asylum/nature reserve; 5.181 hectare of protection forest; 277 hectare of conversion production forest.

Gambar 5.1. **Persentase Luas Lahan menurut Penggunaannya, 2015 dan 2018-2021**
Figures **Percentage of Land Area According to Usage, 2015 and 2018-2021**

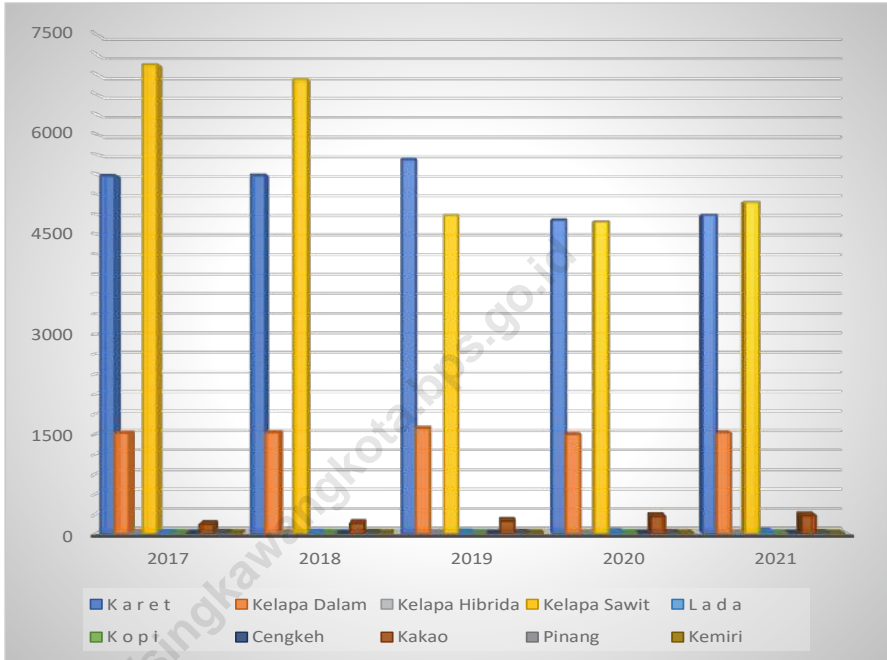


Sumber/Source : BPS Kota Singkawang, Laporan Statistik Pertanian Tanaman Pangan, Penggunaan Lahan/BPS-Statistics of Singkawang Municipality, Statistic Report of Food Crops, Land Utilization

Gambar
Figures

5.2.

Produksi Hasil Pertanian Menurut Komoditasnya (Ton), 2017-2021
Production of Estates by Type of Crops by Commodity (Tons), 2017-2021



Sumber/Source : Dinas Pertanian, Ketahanan Pangan & Perikanan Kota Singkawang/Regional Office of Agriculture, Food Security & Fisheries of Singkawang Municipality

**5.1 HORTIKULTURA
HORTICULTURE**

Tabel 5.1.1 Luas Panen Tanaman Sayuran Menurut Kecamatan dan Jenis Tanaman di Kota Singkawang (ha), 2020 - 2021
Table 5.1.1 Harvested Area of Vegetables by Subdistrict and Kind of Plant in Singkawang Municipality (ha), 2020 - 2021

Kecamatan Subdistrict	Bawang Merah Shallot		Cabai Besar Big Chili		Cabai Rawit Cayenne Pepper	
	2020	2021	2020	2021	2020	2021
(1)	(2)	(3)	(4)	(5)	(6)	(7)
Singkawang Selatan	-	3	14	20	13	13
Singkawang Timur	-	-	-	-	3	3
Singkawang Utara	-	-	4	7	17	19
Singkawang Barat	-	-	3	-	1	2
Singkawang Tengah	-	-	2	2	5	3
Kota Singkawang	-	3	23	29	39	40

Lanjutan Tabel/Continued Table 5.1.1

Kecamatan Subdistrict	Kentang Potato		Kubis Cabbage		Tomat Tomato	
	2020	2021	2020	2021	2020	2021
(1)	(8)	(9)	(10)	(11)	(12)	(13)
Singkawang Selatan	-	-	-	-	3	-
Singkawang Timur	-	-	-	-	-	-
Singkawang Utara	-	-	-	-	4	1
Singkawang Barat	-	-	-	-	6	4
Singkawang Tengah	-	-	-	-	4	-
Kota Singkawang	-	-	-	-	17	5

Lanjutan Tabel/Continued Table 5.1.1

Kecamatan Subdistrict	Bawang Putih Garlic		Petsai Chinese Cabbage		Kangkung Water Spinach	
	2020	2021	2020	2021	2020	2021
(1)	(14)	(15)	(16)	(17)	(18)	(19)
Singkawang Selatan	-	-	22	-	33	33
Singkawang Timur	-	-	-	-	-	-
Singkawang Utara	-	-	-	-	-	-
Singkawang Barat	-	-	9	7	-	-
Singkawang Tengah	-	-	480	480	69	71
Kota Singkawang	-	-	511	487	102	104

Sumber/Source: BPS Kota Singkawang, Statistik Pertanian Hortikultura SPH-SBS/BPS-Statistics of Singkawang Municipality, Agricultural Statistic for Horticulture SPH-SBS

Tabel 5.1.2 **Produksi Tanaman Sayuran Menurut Kecamatan dan Jenis Tanaman di Kota Singkawang (kuintal), 2020 - 2021**
Production of Vegetables by Subdistrict and Kind of Plant in Singkawang Municipality (quintal), 2020 - 2021

Kecamatan Subdistrict	Bawang Merah Shallot		Cabai Besar Big Chili		Cabai Rawit Cayenne Pepper	
	2020	2021	2020	2021	2020	2021
(1)	(2)	(3)	(4)	(5)	(6)	(7)
Singkawang Selatan	-	900	427	670	273	280
Singkawang Timur	-	-	-	-	42	40
Singkawang Utara	-	-	50	40	134	150
Singkawang Barat	-	-	25	-	14	30
Singkawang Tengah	-	-	22	30	24	40
Kota Singkawang	-	900	524	740	487	540

Lanjutan Tabel/Continued Table 5.1.2

Kecamatan Subdistrict	Kentang Potato		Kubis Cabbage		Tomat Tomato	
	2020	2021	2020	2021	2020	2021
(1)	(8)	(9)	(10)	(11)	(12)	(13)
Singkawang Selatan	-	-	-	-	40	-
Singkawang Timur	-	-	-	-	-	-
Singkawang Utara	-	-	-	-	23	10
Singkawang Barat	-	-	-	-	75	80
Singkawang Tengah	-	-	-	-	112	0
Kota Singkawang	-	-	-	-	250	90

Lanjutan Tabel/*Continued Table* 5.1.2

Kecamatan <i>Subdistrict</i>	Bawang Putih <i>Garlic</i>		Petsai <i>Chinese Cabbage</i>		Kangkung <i>Water Spinach</i>	
	2020	2021	2020	2021	2020	2021
(1)	(14)	(15)	(16)	(17)	(18)	(19)
Singkawang Selatan	-	-	309	-	517	500
Singkawang Timur	-	-	-	-	-	-
Singkawang Utara	-	-	-	-	-	-
Singkawang Barat	-	-	191	100	-	-
Singkawang Tengah	-	-	14 500	15 550	1 350	1 700
Kota Singkawang	-	-	15 000	15 650	1 867	2 200

Sumber/*Source*: BPS Kota Singkawang, Statistik Pertanian Hortikultura SPH-SBS/*BPS-Statistics of Singkawang Municipality, Agricultural Statistic for Horticulture SPH-SBS*

Tabel 5.1.3 **Luas Panen Tanaman Sayuran dan Buah-Buahan Semusim Menurut Jenis Tanaman di Kota Singkawang (ha), 2017 - 2021**
Harvested Area of Seasonal Vegetables and Fruits by Kind of Plant in Singkawang Municipality (ha), 2017 - 2021

Jenis Tanaman Kind of Plants	2017	2018	2019	2020	2021
(1)	(2)	(3)	(4)	(5)	(6)
Bawang Merah/Shallots	1	-	-	-	-
Bawang Putih/Garlic	-	-	-	-	-
Cabai Besar/Big Chili	29	26	21	23	29
Cabai Rawit/Cayenne Pepper	44	77	31	39	40
Kentang/Potato	-	-	-	-	-
Kubis/Cabbage	-	-	-	-	-
Bawang Daun/Spring Onion	4	34	31	39	43
Bayam/Spinach	6	72	50	56	70
Buncis/Bean	7	41	33	24	32
Ketimun/Cucumber	95	91	74	58	67
Semangka/Watermelon	141	100	24	16	9
Terung/Eggplant	72	56	36	31	41
Kota Singkawang	398	497	300	286	331

Sumber/Source: BPS Kota Singkawang, Statistik Pertanian Hortikultura SPH-SBS/BPS-Statistics of Singkawang Municipality, Agricultural Statistic for Horticulture SPH-SBS

Tabel 5.1.4 **Produksi Tanaman Sayuran dan Buah-Buahan Semusim Menurut Jenis Tanaman di Kota Singkawang (kuintal), 2017 - 2021**
Production of Seasonal Vegetables and Fruits by Kind of Plant in Singkawang Municipality (quintal), 2017 - 2021

Jenis Tanaman Kind of Plant	2017	2018	2019	2020	2021
(1)	(2)	(3)	(4)	(5)	(6)
Bawang Merah/ <i>Shallots</i>	1	-	-	-	-
Bawang Putih/ <i>Garlic</i>	-	-	-	-	-
Cabai Besar/ <i>Big Chili</i>	76	49	38	380	740
Cabai Rawit/ <i>Cayenne Pepper</i>	215	146	31	524	530
Kentang/ <i>Potato</i>	-	-	-	-	-
Kubis/ <i>Cabbage</i>	-	-	-	-	-
Bawang Daun/ <i>Spring Onion</i>	728	254	173	275	720
Bayam/ <i>Spinach</i>	1 200	1 175	940	1 252	1 610
Buncis/ <i>Bean</i>	834	1 041	653	463	730
Ketimun/ <i>Cucumber</i>	3 526	3 323	2 000	1 643	1 500
Semangka/ <i>Watermelon</i>	4 420	8 471	6 540	2 850	400
Terung/ <i>Eggplant</i>	3 010	1 445	873	745	1 210
Kota Singkawang	14 475	16 203	11 559	8 132	7 440

Sumber/Source: BPS Kota Singkawang, Statistik Pertanian Hortikultura SPH-SBS/BPS-Statistics of Singkawang Municipality, Agricultural Statistic for Horticulture SPH-SBS

Tabel 5.1.5 **Luas Panen Tanaman Biofarmaka Menurut Kecamatan dan Jenis Tanaman di Kota Singkawang (m²), 2020 - 2021**
Table 5.1.5 **Harvested Area of Medicinal Plants by Subdistrict and Kind of Plant in Kota Singkawang (m²), 2020 - 2021**

Kecamatan Subdistrict	Jahe/Ginger		Laos/Lengkuas/Galangal	
	2020	2021	2020	2021
(1)	(2)	(3)	(4)	(5)
Singkawang Selatan	-	-	-	-
Singkawang Timur	-	3 200	-	-
Singkawang Utara	10	-	-	-
Singkawang Barat	-	-	-	-
Singkawang Tengah	80	80	30	70
Kota Singkawang	90	3 280	30	70

Lanjutan Tabel/*Continued Table 5.1.5*

Kecamatan Subdistrict	Kencur/ <i>East Indian Galangal</i>		Kunyit/ <i>Turmeric</i>	
	2020	2021	2020	2021
(1)	(6)	(7)	(8)	(9)
Singkawang Selatan	-	-	-	-
Singkawang Timur	-	-	-	-
Singkawang Utara	-	-	20	-
Singkawang Barat	-	-	-	-
Singkawang Tengah	50	50	50	60
Kota Singkawang	50	50	70	60

Lanjutan Tabel/Continued Table 5.1.5

Kecamatan Subdistrict	Lempuyang/Zingiber Aromaticum		Temulawak/Java Turmeric	
	2020	2021	2020	2021
(1)	(10)	(11)	(12)	(13)
Singkawang Selatan	-	-	-	-
Singkawang Timur	-	-	-	-
Singkawang Utara	-	-	-	-
Singkawang Barat	-	-	-	-
Singkawang Tengah	5	5	5	6
Kota Singkawang	5	5	5	6

Sumber/Source: BPS Kota Singkawang, Statistik Pertanian Hortikultura SPH-SBS/BPS-Statistics of Singkawang Municipality, Agricultural Statistic for Horticulture SPH-SBS

Tabel 5.1.6 **Produksi Tanaman Biofarmaka Menurut Kecamatan dan Jenis Tanaman di Kota Singkawang (kg), 2020 - 2021**
Table 5.1.6 **Production of Medicinal Plants by Subdistrict and Kind of Plant in Singkawang Municipality (kg), 2020 - 2021**

Kecamatan Subdistrict	Jahe/Ginger		Laos/Lengkuas/Galangal	
	2020	2021	2020	2021
(1)	(2)	(3)	(4)	(5)
Singkawang Selatan	-	-	-	-
Singkawang Timur	-	1 152	-	-
Singkawang Utara	10	-	-	-
Singkawang Barat	-	-	-	-
Singkawang Tengah	65	65	70	70
Kota Singkawang	75	1 217	70	70

Lanjutan Tabel/Continued Table 5.1.6

Kecamatan Subdistrict	Kencur/East Indian Galangal		Kunyit/Turmeric	
	2020	2021	2020	2021
(1)	(6)	(7)	(8)	(9)
Singkawang Selatan	-	-	-	-
Singkawang Timur	-	-	-	-
Singkawang Utara	-	-	20	-
Singkawang Barat	-	-	-	-
Singkawang Tengah	65	65	130	100
Kota Singkawang	65	65	150	100

Lanjutan Tabel/Continued Table 5.1.6

Kecamatan Subdistrict	Lempuyang/ <i>Zingiber Aromaticum</i>		Temulawak/ <i>Java Turmeric</i>	
	2020	2021	2020	2021
(1)	(10)	(11)	(12)	(13)
Singkawang Selatan	-	-	-	-
Singkawang Timur	-	-	-	-
Singkawang Utara	-	-	-	-
Singkawang Barat	-	-	-	-
Singkawang Tengah	5	5	5	6
Kota Singkawang	5	5	5	6

Sumber/Source: BPS Kota Singkawang, Statistik Pertanian Hortikultura SPH-TBF/BPS-Statistics of Singkawang Municipality, Agricultural Statistic for Horticulture SPH-TBF

Tabel 5.1.7 **Luas Panen Tanaman Biofarmaka Menurut Jenis Tanaman di Kota Singkawang (m²), 2017 - 2021**
Table 5.1.7 **Harvested Area of Medicinal Plants by Kind of Plant in Singkawang Municipality (m²), 2017 - 2021**

Jenis Tanaman Kind of Plants	2017	2018	2019	2020	2021
(1)	(2)	(3)	(4)	(5)	(6)
Jahe/ <i>Ginger</i>	706	453	440	90	3 280
Kencur/ <i>East Indian Galangal</i>	536	126	170	50	50
Kunyit/ <i>Turmeric</i>	706	200	242	70	60
Laos/ <i>Lengkuas/Galanga</i>	593	255	50	30	70
Lempuyang/ <i>Zingiber Aromaticum</i>	15	10	10	5	5
Mahkota Dewa/ <i>God's Crown</i>	160	25	-	-	-
Mengkudu/ <i>Pace/ Morinda citrifolia</i>	223	40	-	-	-
Temulawak/ <i>Curcuma</i>	373	78	70	5	6
Sambiloto/ <i>Sambiloto</i>	130	-	-	-	-
Kota Singkawang	3 442	1 187	982	250	3 471

Sumber/Source: BPS Kota Singkawang, Statistik Pertanian Hortikultura SPH-TBF/BPS-Statistics of Singkawang Municipality, Agricultural Statistic for Horticulture SPH-TBF

Tabel 5.1.8 **Produksi Tanaman Biofarmaka Menurut Jenis Tanaman di Kota Singkawang (kg), 2017 - 2021**
Production of Medicinal Plants by Kind of Plant in Singkawang Municipality (kg), 2017 - 2021

Jenis Tanaman Kind of Plants	2017	2018	2019	2020	2021
(1)	(2)	(3)	(4)	(5)	(6)
Jahe/ <i>Ginger</i>	1 707	837	147	75	1 217
Kencur/ <i>East Indian Galangal</i>	1 357	313	570	65	65
Kunyit/ <i>Turmeric</i>	1 856	722	585	150	100
Laos/ <i>Lengkuas/Galanga</i>	2 139	962	150	70	70
Lempuyang/ <i>Zingiber Aromaticum</i>	15	10	16	5	5
Mahkota Dewa/ <i>God's Crown</i>	2 988	540	-	-	-
Mengkudu/ <i>Pace/Morinda citrifolia</i>	2 761	580	-	-	-
Temulawak/ <i>Curcuma</i>	1 033	216	178	5	6
Sambiloto/ <i>Sambiloto</i>	120	-	-	-	-
Kota Singkawang	13 976	4 180	1 646	370	1 463

Sumber/Source: BPS Kota Singkawang, Statistik Pertanian Hortikultura SPH-TBF/BPS-Statistics of Singkawang Municipality, Agricultural Statistic for Horticulture SPH-TBF

Tabel 5.1.9 **Luas Panen Tanaman Hias Menurut Kecamatan dan Jenis Tanaman di Kota Singkawang (m²), 2020 - 2021**
Table 5.1.9 **Harvested Area of Ornamental Plants by Subdistrict and Kind of Plant in Singkawang Municipality (m²), 2020 - 2021**

Kecamatan Subdistrict	Anggrek/ <i>Orchid</i>		Krisan/ <i>Chrysantemum</i>		Mawar/ <i>Rose</i>	
	2020	2021	2020	2021	2020	2021
(1)	(2)	(3)	(4)	(5)	(6)	(7)
Singkawang Selatan	-	-	-	-	-	-
Singkawang Timur	-	-	-	-	-	-
Singkawang Utara	-	-	-	-	-	-
Singkawang Barat	-	-	-	-	-	-
Singkawang Tengah	-	-	-	-	-	-
Kota Singkawang	-	-	-	-	-	-

Lanjutan Tabel/*Continued Table 5.1.9*

Kecamatan Subdistrict	Sedap Malam/ <i>Tuberose</i>		Anthurium Bunga/ <i>Flamingo Lily Flower</i>		Euphorbia/ <i>Euphorbia</i>	
	2020	2021	2020	2021	2020	2021
(1)	(8)	(9)	(10)	(11)	(12)	(13)
Singkawang Selatan	-	-	-	-	-	-
Singkawang Timur	-	-	-	-	-	-
Singkawang Utara	-	-	-	-	-	-
Singkawang Barat	-	-	-	-	-	-
Singkawang Tengah	-	-	-	-	-	-
Kota Singkawang	-	-	-	-	-	-

Sumber/*Source*: BPS Kota Singkawang, Statistik Pertanian Hortikultura SPH-TH/*BPS-Statistics of Singkawang Municipality, Agricultural Statistic for Horticulture SPH-TH*

Tabel 5.1.10 **Produksi Tanaman Hias Menurut Kecamatan dan Jenis Tanaman di Kota Singkawang (tangkai), 2020 - 2021**
Table 5.1.10 **Production of Ornamental Plants by Subdistrict and Kind of Plant in Singkawang Municipality (stalks), 2020 - 2021**

Kecamatan Subdistrict	Anggrek/ <i>Orchid</i>		Krisan/ <i>Chrysantemum</i>	
	2020	2021	2020	2021
(1)	(2)	(3)	(4)	(5)
Singkawang Selatan	-	-	-	-
Singkawang Timur	-	-	-	-
Singkawang Utara	-	-	-	-
Singkawang Barat	-	-	-	-
Singkawang Tengah	-	-	-	-
Kota Singkawang	-	-	-	-

Lanjutan Tabel/*Continued Table* 5.1.10

Kecamatan Subdistrict	Mawar/Rose		Sedap Malam/Tuberose	
	2020	2021	2020	2021
(1)	(6)	(7)	(8)	(9)
Singkawang Selatan	-	-	-	-
Singkawang Timur	-	-	-	-
Singkawang Utara	-	-	-	-
Singkawang Barat	-	-	-	-
Singkawang Tengah	-	-	-	-
Kota Singkawang	-	-	-	-

Sumber/*Source*: BPS Kota Singkawang, Statistik Pertanian Hortikultura SPH-TH/BPS-*Statistics of Singkawang Municipality, Agricultural Statistic for Horticulture SPH-TH*

Tabel 5.1.11 **Luas Panen Tanaman Hias Menurut Jenis Tanaman di Kota Singkawang (m²), 2017 - 2021**
Table 5.1.11 **Harvested Area of Ornamental Plants by Kind of Plant in Singkawang Municipality (m²), 2017 - 2021**

Jenis Tanaman Kind of Plants	2017	2018	2019	2020	2021
(1)	(2)	(3)	(4)	(5)	(6)
Adenium (Kamboja Jepang)/ <i>Adenium</i>	141	79	123	-	-
Aglaonema	122	75	73	-	-
Anthurium Bunga/ <i>Flower Anthurium</i>	122	54	93	-	-
Anthurium Daun/ <i>Leaf Anthurium</i>	111	46	82	-	-
Euphorbia/ <i>Euphorbia</i>	84	76	113	-	-
Kota Singkawang	580	330	484	-	-

Sumber/Source: BPS Kota Singkawang, Statistik Pertanian Hortikultura SPH-TH/BPS-Statistics of Singkawang Municipality, Agricultural Statistic for Horticulture SPH-TH

Tabel 5.1.12 **Produksi Tanaman Hias Menurut Jenis Tanaman di Kota Singkawang (tangkai), 2017 - 2021**
Table 5.1.12 **Production of Ornamental Plants by Kind of Plant in Singkawang Municipality (stalks), 2017 - 2021**

Jenis Tanaman <i>Kind of Plants</i>	2017	2018	2019	2020	2021
(1)	(2)	(3)	(4)	(5)	(6)
Adenium (Kamboja Jepang)/ <i>Adenium</i>	141	79	123	-	-
Aglaonema	122	75	73	-	-
Anthurium Bunga/ <i>Flower Anthurium</i>	122	54	93	-	-
Anthurium Daun/ <i>Leaf Anthurium</i>	111	46	82	-	-
Euphorbia/ <i>Euphorbia</i>	84	76	113	-	-
Kota Singkawang	580	330	484	-	-

Sumber/Source: BPS Kota Singkawang, Statistik Pertanian Hortikultura SPH-TH/BPS-Statistics of Singkawang Municipality, Agricultural Statistic for Horticulture SPH-TH

Tabel 5.1.13 **Produksi Buah-Buahan Menurut Kecamatan dan Jenis Tanaman (ton), 2020 - 2021**
Table 5.1.13 **Production of Annual Fruits by Subdistrict and Kind of Plant (ton), 2020 - 2021**

Kecamatan Subdistrict	Mangga Mango		Durian Durian		Jeruk Siam/ Orange/Tangerine	
	2020	2021	2020	2021	2020	2021
(1)	(2)	(3)	(4)	(5)	(6)	(7)
Singkawang Selatan	81,30	44,00	-	266,00	-	-
Singkawang Timur	12,00	40,00	224,00	484,00	-	-
Singkawang Utara	11,50	12,00	-	8,00	2 850,00	1 470,00
Singkawang Barat	-	10,00	-	-	27,00	42,00
Singkawang Tengah	32,00	24,00	-	-	-	-
Kota Singkawang	136,80	130,00	224,00	758,00	2 877,00	1 512,00

Lanjutan Tabel/Continued Table 5.1.13

Kecamatan Subdistrict	Pisang Banana		Pepaya Papaya		Salak Snakefruit	
	2020	2021	2020	2021	2020	2021
(1)	(8)	(9)	(10)	(11)	(12)	(13)
Singkawang Selatan	491,70	453,00	29,00	48,00	-	-
Singkawang Timur	239,80	152,00	294,00	122,00	-	-
Singkawang Utara	4 711,10	847,00	11,50	45,00	-	-
Singkawang Barat	42,00	1,00	-	-	-	-
Singkawang Tengah	27,50	21,00	10,00	8,00	-	-
Kota Singkawang	5 512,10	1 474,00	344,50	223,00	-	-

Sumber/Source: BPS Kota Singkawang, Statistik Pertanian Hortikultura SPH-BST/BPS-Statistics of Singkawang Municipality, Agricultural Statistic for Horticulture SPH-BST

Tabel 5.1.14 **Produksi Buah-Buahan dan Sayuran Tahunan Menurut Jenis Tanaman (ton), 2017 - 2021**
Table 5.1.14 **Production of Annual Fruits and Vegetables by Kind of Plant (ton), 2017 - 2021**

Jenis Tanaman Kind of Plants	2017	2018	2019	2020	2021
(1)	(2)	(3)	(4)	(5)	(6)
Durian/Durian	3 327,20	698,30	1 222,40	224,00	758,00
Jeruk Siam/Keprok/ Orange/Tangerine	9 753,90	3 845,40	3 137,20	2 877,00	1 512,00
Mangga/Mango	95,60	364,30	458,60	136,80	130,00
Pepaya/Papaya	169,00	166,80	224,10	344,50	223,00
Pisang/Banana	6 521,90	8 456,70	8 984,70	5 512,10	1 474,00
Salak/Snakefruit	-	-	-	-	-
Alpukat/Avocado	40,40	89,10	211,60	381,00	534,00
Duku/Langsat	33,80	188,30	151,40	625,00	714,00
Jambu Biji/Guava	55,20	98,30	66,90	66,50	57,00
Nenas/Pineapple	6 863,40	5 507,60	6 238,10	8 837,50	5 610,00
Nangka/Cempedak/Jackfruit	585,10	369,70	335,20	359,60	231,00
Rambutan/Rambutan	597,00	2 409,40	2 917,80	8,00	318,00
Kota Singkawang	28 042,50	22 193,90	23 948,00	19 372,00	11 561,00

Sumber/Source: BPS Kota Singkawang, Statistik Pertanian Hortikultura SPH-BST/BPS-Statistics of Singkawang Municipality, Agricultural Statistic for Horticulture SPH-BST

5.2 PERKEBUNAN ESTATE CROPS

Tabel 5.2.1 Luas Areal Tanaman Perkebunan Menurut Kecamatan dan Jenis Tanaman di Kota Singkawang (ribu ha), 2020 - 2021
Planted Area of Estate Crops by Subdistrict and Type of Crops (thousand ha), 2020 - 2021

Kecamatan Subdistrict	Kelapa Sawit Oil Palm		Kelapa Dalam Coconut		Karet Rubber	
	2020	2021	2020	2021	2020	2021
(1)	(2)	(3)	(4)	(5)	(6)	(7)
Singkawang Selatan	3,508	3,508	0,857	0,857	1,195	1,145
Singkawang Timur	1,319	1,319	0,064	0,064	7,751	7,286
Singkawang Utara	0,141	0,141	1,785	1,785	0,405	0,405
Singkawang Barat	-	-	0,020	0,020	-	-
Singkawang Tengah	0,041	0,041	0,031	0,031	-	-
Kota Singkawang	5,009	5,009	2,757	2,757	9,351	8,836

Lanjutan Tabel/Continued Table 5.2.1

Kecamatan Subdistrict	Kopi Coffe		Kakao Cocoa		Tebu Sugar Cane	
	2020	2021	2020	2021	2020	2021
(1)	(8)	(9)	(10)	(11)	(12)	(13)
Singkawang Selatan	0,001	0,001	0,522	0,512
Singkawang Timur	0,021	0,021	0,157	0,157
Singkawang Utara	0,006	0,006	0,050	0,050
Singkawang Barat	-	-	-	-
Singkawang Tengah	-	-	0,053	0,050
Kota Singkawang	0,028	0,028	0,782	0,769

Lanjutan Tabel/*Continued Table* 5.2.1

Kecamatan <i>Subdistrict</i>	Teh <i>Tee</i>		Tembakau <i>Tobacco</i>	
	2020	2021	2020	2021
(1)	(14)	(15)	(16)	(17)
Singkawang Selatan
Singkawang Timur
Singkawang Utara
Singkawang Barat
Singkawang Tengah
Kota Singkawang

Catatan/*Note* : ...) Data tidak tersedia/*Data not available*

Sumber/*Source* : Dinas Pertanian, Ketahanan Pangan & Perikanan Kota Singkawang/*Regional Office of Agriculture, Food Security & Fisheries of Singkawang Municipality*

Tabel 5.2.2 **Produksi Perkebunan Menurut Kecamatan dan Jenis Tanaman di Kota Singkawang (ribu ton), 2020 - 2021**
Table **Production of Estates by Subdistrict and Type of Crops in Singkawang Municipality (thousand tons), 2020- 2021**

Kecamatan Subdistrict	Kelapa Sawit Oil Palm		Kelapa dalam Coconut		Karet Rubber	
	2020	2021	2020	2021	2020	2021
(1)	(2)	(3)	(4)	(5)	(6)	(7)
Singkawang Selatan	3,518	3,643	0,257	0,271	0,463	0,492
Singkawang Timur	1,012	1,159	0,021	0,022	4,153	4,182
Singkawang Utara	0,104	0,121	1,206	1,219	0,102	0,117
Singkawang Barat	-	-	0,004	0,004	-	-
Singkawang Tengah	0,054	0,055	0,001	0,002	-	-
Kota Singkawang	4,688	4,978	1,489	1,518	4,718	4,791

Lanjutan Tabel/Continued Table 5.2.2

Kecamatan Subdistrict	Kopi Coffe		Kakao Cocoa		Tebu Sugar Cane	
	2020	2021	2020	2021	2020	2021
(1)	(8)	(9)	(10)	(11)	(12)	(13)
Singkawang Selatan	-	-	0,184	0,188
Singkawang Timur	0,002	0,002	0,052	0,055
Singkawang Utara	0,002	0,002	0,007	0,009
Singkawang Barat	-	-	-	-
Singkawang Tengah	-	-	0,017	0,019
Kota Singkawang	0,004	0,004	0,260	0,271

Lanjutan Tabel/*Continued Table 5.2.2*

Kecamatan <i>Subdistrict</i>	Teh <i>Tea</i>		Tembakau <i>Tobacco</i>	
	2020	2021	2020	2021
(1)	(14)	(15)	(16)	(17)
Singkawang Selatan
Singkawang Timur
Singkawang Utara
Singkawang Barat
Singkawang Tengah
Kota Singkawang

Catatan/*Note* : ...) Data tidak tersedia/*Data not available*

Sumber/*Source* : Dinas Pertanian, Ketahanan Pangan & Perikanan Kota Singkawang/*Regional Office of Agriculture, Food Security & Fisheries of Singkawang Municipality*

Tabel 5.2.3 Luas Areal Tanaman Perkebunan Menurut Jenis, 2021
Table 5.2.3 Planted Area of Estates by Type of Crops, 2021

Jenis Tanaman Kind of Plant	Petani Farmer (KK)*	Belum Menghasilkan Not Yet Productive (Ha)*	Menghasilkan Productive (Ha)*	Tua / Rusak Unproductive (Ha)*	Jumlah Total (Ha)*
(1)	(2)	(3)	(4)	(5)	(6)
Karet	5 938	1 138	6 229	1 469	8 836
Kelapa Dalam	2 384	228	1 817	712	2 757
Kelapa Hibrida	34	-	6	3	9
Kelapa Sawit	819	753	3 604	652	5 009
Lada	71	3	29	4	36
Kopi	62	15	7	6	28
Cengkeh	-	-	-	-	-
Kakao	909	97	528	144	769
Pinang	130	6	20	9	35
Kemiri	90	5	10	7	22
2 0 2 1	10 437	2 245	12 250	3 006	17 501
2 0 2 0	10 679	2 685	11 865	3 479	18 029
2 0 1 9	10 566	2 757	13 772	2 128	18 657
2 0 1 8	10 789	3 654	15 077	2 013	20 729
2 0 1 7	10 838	3 739	15 239	2 037	21 015

Catatan/Notes : * Angka Sementara/Preliminary figures

Sumber/Source : Dinas Pertanian, Ketahanan Pangan & Perikanan Kota Singkawang/Regional Office of Agriculture, Food Security & Fisheries of Singkawang Municipality

Tabel 5.2.4 **Perkembangan Luas Tanaman Perkebunan Menurut Jenis nya (ha), 2017 - 2021**
Table 5.2.4 **Trend of Estate Crops Area by Type of Crops (ha), 2017 - 2021**

Jenis Tanaman Type of Crops	2017	2018	2019	2020	2021
(1)	(2)	(3)	(4)	(5)	(6)
K a r e t	10 314	10 253	10 253	9 351	8 836
Kelapa Dalam	2 820	2 802	2 730	2 757	2 757
Kelapa Hibrida	11	11	11	9	9
Kelapa Sawit	6 978	6 764	4 749	5 009	5 009
L a d a	25	32	32	36	36
K o p i	14	14	29	28	28
Cengkeh	-	-	-	-	-
Kakao	802	802	802	782	769
Pinang	33	33	33	35	35
Kemiri	18	18	18	22	22
Jumlah / Total	21 015	20 729	18 657	18 029	17 501

Sumber/Source : Dinas Pertanian, Ketahanan Pangan & Perikanan Kota Singkawang/Regional Office of Agriculture, Food Security & Fisheries of Singkawang Municipality

Tabel 5.2.5 Perkembangan Produksi Tanaman Perkebunan Menurut Jenisnya (ton), 2017 - 2021
Trend of Production of Estates by Type of Crops (tons), 2017 - 2021

Jenis Tanaman Type of Crops	2017	2018	2019	2020	2021
(1)	(2)	(3)	(4)	(5)	(6)
Karet	5 382	5 388	5 628,0	4 717,0	4 791
Kelapa Dalam	1 512	1 519	1 581,0	1 489,0	1 518
Kelapa Hibrida	7	5	5,0	3,0	3
Kelapa Sawit	7 044	6 827	4 786,0	4 689,0	4 978
Lada	11	14	17,0	21,0	24
Kopi	6	6	6,0	4,2	4
Cengkeh	-	-	-	-	-
Kakao	139	154	190,0	259,0	271
Pinang	12	13	13,0	10,4	11
Kemiri	3	3	3,3	2,3	2
Jumlah / Total	14 116	13 929	12 229,3	11 194,9	11 602

Sumber/Source : Dinas Pertanian, Ketahanan Pangan & Perikanan Kota Singkawang/Regional Office of Agriculture, Food Security & Fisheries of Singkawang Municipality

Tabel 5.2.6 **Luas Tanaman dan Produksi Perkebunan Menurut Jenisnya, 2021**
Table 5.2.6 **Planted Areas and Production of Estates by Type of Crops, 2021**

Kecamatan Subdistrict	Karet / Rubber		Kelapa Dalam/ Local Coconut	
	Luas Tanaman Planted Area (Ha)	Produksi Production (Ton)	Luas Tanaman Planted Area (Ha)	Produksi Production (Ton)
(1)	(2)	(3)	(4)	(5)
Singkawang Selatan	1 145	492	857	271
Singkawang Timur	7 286	4 182	64	22
Singkawang Utara	405	117	1 785	1 219
Singkawang Barat	-	-	20	4
Singkawang Tengah	-	-	31	2
2 0 2 1	8 836	4 791	2 757	1 518
2 0 2 0	9 351	4 717	2 757	1 489
2 0 1 9	10 253	5 628	2 730	1 581
2 0 1 8	10 253	5 388	2 802	1 525
2 0 1 7	10 314	5 382	2 820	1 512

Lanjutan Tabel/Continued Table 5.2.6

Kecamatan Subdistrict	Kelapa Hibrida/ Hybrida Coconut		Kelapa Sawit/ Oil Palm	
	Luas Tanaman Planted Area (Ha)	Produksi Production (Ton)	Luas Tanaman Planted Area (Ha)	Produksi Production (Ton)
(1)	(6)	(7)	(8)	(9)
Singkawang Selatan	3	1	3 508	3 643
Singkawang Timur	-	-	1 319	1 159
Singkawang Utara	6	2	141	121
Singkawang Barat	-	-	-	-
Singkawang Tengah	-	-	41	55
2 0 2 1	9	3	5 009	4 978
2 0 2 0	9	3	5 009	4 689
2 0 1 9	11	5	4 749	4 786
2 0 1 8	11	5	6 964	7 061
2 0 1 7	11	7	6 978	7 044

Lanjutan Tabel/*Continued Table* 5.2.6

Kecamatan <i>Subdistrict</i>	Lada / <i>Pepper</i>		Kopi / <i>Coffee</i>	
	Luas Tanaman <i>Planted Area</i> (Ha)	Produksi <i>Production</i> (Ton)	Luas Tanaman <i>Planted Area</i> (Ha)	Produksi <i>Production</i> (Ton)
(1)	(10)	(11)	(12)	(13)
Singkawang Selatan	13	10	1	-
Singkawang Timur	14	8	21	2
Singkawang Utara	9	6	6	2
Singkawang Barat	-	-	-	-
Singkawang Tengah	-	-	-	-
2 0 2 1	36	24	28	4
2 0 2 0	36	21	28	4,2
2 0 1 9	32	17	29	6
2 0 1 8	32	14	14	6
2 0 1 7	25	11	14	6

Lanjutan Tabel/Continued Table 5.2.6

Kecamatan Subdistrict	Kakao / Cocoa		Kemiri/ Candlenut	
	Luas Tanaman Planted Area (Ha)	Produksi Production (Ton)	Luas Tanaman Planted Area (Ha)	Produksi Production (Ton)
(1)	(14)	(15)	(16)	(17)
Singkawang Selatan	512	188	9	1
Singkawang Timur	157	55	12	1
Singkawang Utara	50	9	1	0,3
Singkawang Barat	-	-	-	-
Singkawang Tengah	50	19	-	-
2 0 2 1	769	271	22	2,30
2 0 2 0	782	259	22	2,30
2 0 1 9	802	190	18	3,30
2 0 1 8	802	154	18	3,30
2 0 1 7	802	139	18	3,00

Lanjutan Tabel/Continued Table 5.2.6

Kecamatan Subdistrict	Pinang / Areca Nuts		Jumlah/ Total	
	Luas Tanaman Planted Area (Ha)	Produksi Production (Ton)	Luas Tanaman Planted Area (Ha)	Produksi Production (Ton)
(1)	(18)	(19)	(20)	(21)
Singkawang Selatan	23	6	6 071	4 612,00
Singkawang Timur	3	1	8 876	5 430,00
Singkawang Utara	8	3	2 411	1 479,30
Singkawang Barat	-	-	20	4,00
Singkawang Tengah	1	0,4	123	76,40
2 0 2 1	35	10,4	17 501	11 602,70
2 0 2 0	35	10,4	18 029	11 194,58
2 0 1 9	33	13	18 657	12 229,30
2 0 1 8	33	13	20 941	14 169,00
2 0 1 7	33	12	21 015	14 116,00

Sumber/Source : Dinas Pertanian, Ketahanan Pangan & Perikanan Kota Singkawang/Regional Office of Agriculture, Food Security & Fisheries of Singkawang Municipality

5.3 TANAMAN PANGAN FOOD CROPS

Tabel 5.3.1 Luas Panen, Produktivitas, dan Produksi Padi Menurut Kecamatan di Kota Singkawang, 2021
Table 5.3.1 *Harvested Area, Productivity, and Production of Paddy by Subdistrict in Singkawang Municipality, 2021*

Kecamatan Subdistrict	Luas Panen (ha) Harvested Area (ha)	Produktivitas (ku/ha) Productivity (qu/ha)	Produksi (ton) Production (ton)
(1)	(2)	(3)	(4)
Singkawang Selatan
Singkawang Timur
Singkawang Utara
Singkawang Barat
Singkawang Tengah
2 0 2 1^{*)}	3 990,23	37,02	14 770,45
2 0 2 0	3 561,80	38,72	13 791,26
2 0 1 9	3 645,95	33,76	12 308,92
2 0 1 8	3 321,73	32,06	10 648,42

Catatan/Note : ...) Data tidak tersedia/Data not available

*) Data Sementara/Preliminary figures

Sumber/Source : Badan Pusat Statistik Kota Singkawang/BPS-Statistics of Singkawang Municipality

Tabel 5.3.2 **Produksi Padi¹ dan Beras Menurut Kecamatan di Kota Singkawang, 2021**
Paddy and Rice Production¹ by Subdistrict in Singkawang Municipality, 2021

Kecamatan Subdistrict	Produksi Padi (ton) Paddy Production (ton)	Produksi Beras (ton) Rice Production (ton)
(1)	(2)	(3)
Singkawang Selatan
Singkawang Timur
Singkawang Utara
Singkawang Barat
Singkawang Tengah
2 0 2 1^{*)}	14 770,45	8 693,08
2 0 2 0	13 791,26	8 116,76
2 0 1 9	12 308,92	7 204,09
2 0 1 8	10 648,42	6 267,05

Catatan/Note : ...) Data tidak tersedia/Data not available

*) Data Sementara/Preliminary figures

¹ Kualitas produksi gabah kering giling/The production is in term of dry unhusked paddy

Sumber/Source : Badan Pusat Statistik Kota Singkawang/BPS-Statistics of Singkawang Municipality

Tabel 5.3.3 **Produksi Jagung¹ dan Kedelai² Menurut Kecamatan di Kota Singkawang (ton), 2021**
Production of Maize¹ and Soybeans² by Subdistrict in Singkawang Municipality (ton), 2021

Kecamatan Subdistrict	Produksi Jagung (ton) Maize Production (ton)	Produksi Kedelai (ton) Soybean Production (ton)
(1)	(2)	(3)
Singkawang Selatan
Singkawang Timur
Singkawang Utara
Singkawang Barat
Singkawang Tengah
2 0 2 1
2 0 2 0
2 0 1 9	2 372	2
2 0 1 8	536	-
2 0 1 5	642	18

Catatan/Note : (...) Data tidak tersedia/Data is not available

¹ Kualitas produksi jagung pipilan kering/The production form is dry loose maize

² Kualitas produksi kedelai biji kering/The production form is dry shells soybean

Sumber/Source: BPS Kota Singkawang, Laporan Statistik Pertanian/BPS-Statistics of Singkawang Municipality, Agriculture Statistic Report of Food Crops

Tabel 5.3.4 **Luas Lahan Sawah dan Tanah Kering di Kota Singkawang (ha), 2021**
Table 5.3.4 **Area of Wetland and Dryland in Singkawang Municipality (ha), 2021**

Kecamatan Subdistrict	Lahan Sawah Wet Land			Tanah Kering Dry Land		
	Diusahakan	Tidak Diusahakan	Jumlah	Diusaha kan	Tidak Diusahakan	Jumlah
(1)	(2)	(3)	(4)	(5)	(6)	(7)
Singkawang Selatan
Singkawang Timur
Singkawang Utara
Singkawang Barat
Singkawang Tengah
2 0 2 1	2 326	36	2 362	30 981	17 057	48 038
2 0 2 0	2 361	133	2 494	30 869	17 037	47 906
2 0 1 9	2 601	101	2 702	30 691	17 007	47 698
2 0 1 8	2 685	20	2 705	30 863	16 765	47 628
2 0 1 5	3 072	59	3 131	22 639	24 630	47 269

Catatan/Note : ...) Data tidak tersedia/Data not available

Sumber/Source : Badan Pusat Statistik Kota Singkawang/BPS-Statistics of Singkawang Municipality

Tabel 5.3.5 **Luas Lahan Menurut Penggunaan di Kota Singkawang (ha), 2021**
Table 5.3.5 **Area of Wetland by Usage in Singkawang Municipality (ha), 2021**

Kecamatan <i>Subdistrict</i>	Lahan Sawah <i>Wetland</i>	Lahan Pertanian		Jumlah <i>Total</i>
		Bukan Sawah <i>Agriculture Land instead of Rice Fields</i>	Lahan Bukan Pertanian <i>No Agriculture Land</i>	
(1)	(2)	(3)	(4)	(5)
Singkawang Selatan
Singkawang Timur
Singkawang Utara
Singkawang Barat
Singkawang Tengah
2 0 2 1	2 362	30 981	17 057	50 400
2 0 2 0	2 494	30 869	17 037	50 400
2 0 1 9	2 702	30 691	17 007	50 400
2 0 1 8	2 705	30 863	16 832	50 400
2 0 1 5	3 131	30 679	16 590	50 400

Catatan/Note : (...) Data tidak tersedia/*Data not available*

Sumber/Source : Badan Pusat Statistik Kota Singkawang/*BPS-Statistics of Singkawang Municipality*

Tabel 5.3.6 **Luas Lahan Sawah Menurut Jenis Pengairan di Kota Singkawang (ha), 2021**
Table 5.3.6 **Area of Wetland by Type of Irrigation in Singkawang Municipality (ha), 2021**

Kecamatan Subdistrict	Irigasi Irrigation	Non Irigasi Non Irrigation	Jumlah Total
(1)	(2)	(3)	(4)
Singkawang Selatan
Singkawang Timur
Singkawang Utara
Singkawang Barat
Singkawang Tengah
2 0 2 1	775	1 587	2 362
2 0 2 0	904	1 590	2 494
2 0 1 9	921	1 781	2 702
2 0 1 8	921	1 784	2 705
2 0 1 5	1 106	2 025	3 131

Catatan/Note : ... Data tidak tersedia/Data not available

Sumber/Source : Badan Pusat Statistik Kota Singkawang/BPS-Statistics of Singkawang Municipality

Tabel 5.3.7 **Luas Lahan Tegak/Kebun, Ladang/Huma, Perkebunan dan Lahan yang Sementara Tidak Diusahakan di Kota Singkawang (ha), 2021**
Area of Dry Field/Garden, Shifting Cultivation, Plantations, Land and Temporarily Unused Land in Singkawang Municipality (ha), 2021

Kecamatan Subdistrict	Tegak/Kebun Dry Field/Garden	Ladang/ Huma Shifting Cultivation	Perkebunan Plantations	Sementara Tidak Diusahakan Temporarily Unused
(1)	(2)	(3)	(4)	(5)
Singkawang Selatan
Singkawang Timur
Singkawang Utara
Singkawang Barat
Singkawang Tengah
2 0 2 1	5 538	-	14 936	3 381
2 0 2 0	5 526	-	14 927	3 284
2 0 1 9	5 494	-	14 824	3 237
2 0 1 8	6 176	206	13 223	3 665
2 0 1 5	5 976	206	13 096	5 038

Catatan/Note : ... Data tidak tersedia/Data not available

Sumber/Source : Badan Pusat Statistik Kota Singkawang/BPS-Statistics of Singkawang Municipality

Tabel 5.3.8 **Luas Panen, Rata-Rata Produksi dan Produksi Tanaman Palawija, 2021**
Table 5.3.8 **Harvested Area, Yield Rate and Production of Secondary Crops, 2021**

Kecamatan Subdistrict	Jagung/Maize			Ubi Kayu/Cassava		
	Luas Panen Area Harvested (Ha)	Rata-rata Produksi Yield Rate (Kuintal/Ha)	Produksi Production (Ton)	Luas Panen Area Harvested (Ha)	Rata-rata Produksi Yield Rate (Kuintal/Ha)	Produksi Production (Ton)
(1)	(2)	(3)	(4)	(5)	(6)	(7)
Singkawang Selatan
Singkawang Timur
Singkawang Utara
Singkawang Barat
Singkawang Tengah
2 0 2 1
2 0 2 0
2 0 1 9	675	35,15	2 372	61	181,58	1 108
2 0 1 5	133	48,27	642	127	131,34	1 668
2 0 1 4	205	49,56	1 016	84	128,39	1 078

Lanjutan Tabel/Continued Table 5.3.8

Kecamatan Subdistrict	Ubi Jalar/Sweet Potato			Kacang Tanah/Peanuts		
	Luas Panen Area Harvested (Ha)	Rata-rata Produksi Yield Rate (Kuintal/Ha)	Produksi Production (Ton)	Luas Panen Area Harvested (Ha)	Rata-rata Produksi Yield Rate (Kuintal/Ha)	Produksi Production (Ton)
(1)	(8)	(9)	(10)	(11)	(12)	(13)
Singkawang Selatan
Singkawang Timur
Singkawang Utara
Singkawang Barat
Singkawang Tengah
2 0 2 1
2 0 2 0
2 0 1 9	40	71,20	285	4	11,40	4,56
2 0 1 5	87	66,09	576	-	-	-
2 0 1 4	65	67,53	439	3	10,00	3,00

Lanjutan Tabel/Continued Table 5.3.8

Kecamatan Subdistrict	Kedelai/Soybeans			Kacang Hijau/Mungpeas		
	Luas Panen Area Harvested (Ha)	Rata-rata Produksi Yield Rate (Kuintal/Ha)	Produksi Production (Ton)	Luas Panen Area Harvested (Ha)	Rata-rata Produksi Yield Rate (Kuintal/Ha)	Produksi Production (Ton)
(1)	(14)	(15)	(16)	(17)	(18)	(19)
Singkawang Selatan
Singkawang Timur
Singkawang Utara
Singkawang Barat
Singkawang Tengah
2 0 2 1
2 0 2 0
2 0 1 9	2	10,00	2,00	-	-	-
2 0 1 5	18	10,00	18,00	1	7,00	0,70
2 0 1 4	-	-	-	2	6,70	1,34

Catatan/Note : ...) Data tidak tersedia/Data not available

Sumber/Source : Badan Pusat Statistik Kota Singkawang/BPS-Statistics of Singkawang Municipality

5.4 PETERNAKAN LIVESTOCK

Tabel 5.4.1 **Populasi Ternak Menurut Kecamatan dan Jenis Ternak (ekor), 2021**
Table 5.4.1 **Livestock Population by Subdistrict and Kind of Livestock (head), 2021**

Kecamatan Subdistrict	Ternak Besar Big Livestock			Ternak Kecil Small Livestock		
	Sapi Cows	Kerbau Buffalo	Kuda Horses	Babi Pigs	Kambing Goats	Rusa Deer
(1)	(2)	(3)	(4)	(5)	(6)	(7)
Singkawang Selatan	1 595	2	3	28 554	851	11
Singkawang Timur	1 162	-	-	877	200	-
Singkawang Utara	872	-	-	26	1 162	-
Singkawang Barat	219	-	-	21	127	7
Singkawang Tengah	2 126	-	-	-	385	-
2 0 2 1	5 974	2	3	29 478	2 725	18
2 0 2 0	5 949	3	9	35 709	2 605	25
2 0 1 9	6 052	4	9	37 299	2 858	24
2 0 1 8	6 025	-	-	36 940	2 666	-
2 0 1 7	5 895	4	9	35 855	2 620	22

Sumber/Source : Dinas Pertanian, Ketahanan Pangan & Perikanan Kota Singkawang/Regional Office of Agriculture, Food Security & Fisheries of Singkawang Municipality

Tabel 5.4.2 **Populasi Unggas Menurut Kecamatan dan Jenis Unggas (ekor), 2021**
Table 5.4.2 **Poultry Population by Subdistrict and Kind of Poultry (head), 2021**

Kecamatan Subdistrict	Ayam Ras Fowl		Ayam Buras Country Fowl	Itik Duck	Puyuh Birds
	Pedaging Broiler	Petelur Layer			
(1)	(2)	(3)	(4)	(5)	(6)
Singkawang Selatan	1 104 321	2 500 148	494 076	2 049	700
Singkawang Timur	7 717	54 845	236 593	612	-
Singkawang Utara	297 050	8 019	92 947	2 220	134
Singkawang Barat	2 624	-	4 241	129	870
Singkawang Tengah	140 244	449	201 702	651	147
2 0 2 1	1 551 956	2 563 461	1 029 559	5 661	1 851
2 0 2 0	3 305 496	2 407 097	959 366	6 578	2 980
2 0 1 9	12 076 164	3 001 183	556 559	17 756	2 814
2 0 1 8	2 013 763	2 000 105	555 851	17 692	4 237
2 0 1 7	1 974 706	1 689 123	552 513	15 561	14 902

Sumber/Source : Dinas Pertanian, Ketahanan Pangan & Perikanan Kota Singkawang/Regional Office of Agriculture, Food Security & Fisheries of Singkawang Municipality

Tabel 5.4.3 Banyaknya Pematongan Ternak Menurut Jenis Ternak (ekor), 2021
Number of Livestock Slaughtered by Kind of Livestock (head), 2021

Kecamatan Subdistrict	Ternak Besar Big Livestock			Ternak Kecil Small Livestock		
	Sapi Cows	Kerbau Buffalo	Kuda Horses	Babi Pigs	Kambing Goats	Rusa Deer
(1)	(2)	(3)	(4)	(5)	(6)	(7)
Singkawang Selatan	140	-	-	11 280	37	-
Singkawang Timur	21	-	-	5 507	32	-
Singkawang Utara	97	-	-	-	282	-
Singkawang Barat	287	-	-	-	206	-
Singkawang Tengah	1 687	-	-	-	1 041	-
2 0 2 1	2 232	-	-	16 787	1 598	-
2 0 2 0	1 979	-	-	8 663	1 588	-
2 0 1 9	2 528	-	-	11 388	1 146	-
2 0 1 8	2 762	-	-	10 560	1 009	-
2 0 1 7	2 549	-	-	9 824	865	-

Sumber/Source : Dinas Pertanian, Ketahanan Pangan & Perikanan Kota Singkawang/Regional Office of Agriculture, Food Security & Fisheries of Singkawang Municipality

Tabel 5.4.4 **Banyaknya Pematangan Unggas Menurut Jenis Unggas (ekor), 2021**
Table 5.4.4 **Number of Poultry Slaughtered by Kind of Poultry (head), 2021**

Kecamatan Subdistrict	Ayam Ras Fowl		Ayam Buras Country Fowl	Itik Duck	Puyuh Birds
	Pedaging Broiler	Petelur Layer			
(1)	(2)	(3)	(4)	(5)	(6)
Singkawang Selatan	194 755	35 822	30 419	1 397	3 059
Singkawang Timur	60 175	38 590	19 477	714	-
Singkawang Utara	160 316	20 549	13 394	1 980	-
Singkawang Barat	381 366	9 559	16 166	849	2 120
Singkawang Tengah	1 299 290	339 989	177 154	13 605	-
2 0 2 1	2 095 902	444 509	256 610	18 545	5 179
2 0 2 0	1 439 073	775 805	177 066	28 284	5 179
2 0 1 9	1 040 166	700 610	50 463	25 691	4 400
2 0 1 8	977 704	724 505	51 292	25 626	10 000
2 0 1 7	942 487	620 060	47 137	25 254	6 300

Sumber/Source : Dinas Pertanian, Ketahanan Pangan & Perikanan Kota Singkawang/Regional Office of Agriculture, Food Security & Fisheries of Singkawang Municipality

Tabel 5.4.5 **Produksi Daging Ternak Menurut Kecamatan dan Jenis Ternak di Kota Singkawang (ton), 2020 - 2021**
Table 5.4.5 **Meat Production by Subdistrict and Kind of Livestock in Singkawang Municipality (tons), 2020 - 2021**

Kecamatan Subdistrict	Sapi Beef Cattle		Kerbau Buffalo		Kuda Horse	
	2020	2021	2020	2021	2020	2021
(1)	(2)	(3)	(4)	(5)	(6)	(7)
Singkawang Selatan	55 554	19 320	-	-	-	-
Singkawang Timur	26 315	2 902	-	-	-	-
Singkawang Utara	20 467	13 386	-	-	-	-
Singkawang Barat	87 716	39 606	-	-	-	-
Singkawang Tengah	102 335	233 061	-	-	-	-
Kota Singkawang	292 387	308 275	-	-	-	-

Sumber/Source : Dinas Pertanian, Ketahanan Pangan & Perikanan Kota Singkawang/Regional Office of Agriculture, Food Security & Fisheries of Singkawang Municipality

Lanjutan Tabel/Continued Table : 5.4.5

Kecamatan Subdistrict	Kambing Goat		Domba Sheep		Babi Pig	
	2020	2021	2020	2021	2020	2021
(1)	(8)	(9)	(10)	(11)	(12)	(13)
Singkawang Selatan	4 275	370	-	-	615 464	1 071 600
Singkawang Timur	1 197	320	-	-	256 444	523 165
Singkawang Utara	5 300	2 820	-	-	-	-
Singkawang Barat	1 368	2 240	-	-	153 866	-
Singkawang Tengah	4 957	10 590	-	-	-	-
Kota Singkawang	17 097	16 340	-	-	1 025 774	1 594 765

Sumber/Source : Dinas Pertanian, Ketahanan Pangan & Perikanan Kota Singkawang/Regional Office of Agriculture, Food Security & Fisheries of Singkawang Municipality

Tabel 5.4.6 **Produksi Daging Unggas Menurut Kecamatan dan Jenis Unggas di Kota Singkawang (ton), 2020 - 2021**
Table 5.4.6 **Meat Production by Subdistrict and Kind of Poultry in Singkawang Municipality (tons), 2020 - 2021**

Kecamatan Subdistrict	Ayam Kampung Native Chicken		Ayam Petelur Layer		Ayam Pedaging Broiler		Itik Duck	
	2020	2021	2020	2021	2020	2021	2020	2021
(1)	(2)	(3)	(4)	(5)	(6)	(7)	(8)	(9)
Singkawang Selatan	222 113	42 586	88 633	89 556	139 623	114 468	1528	1 258
Singkawang Timur	60 575	27 268	49 241	89 543	41 887	36 490	1273	539
Singkawang Utara	302 882	17 016	59 088	47 372	125 661	242 885	1781	1 780
Singkawang Barat	161 537	22 632	19 696	20 661	321 133	439 526	764	650
Singkawang Tengah	1 272 104	250 671	768 156	845 244	767 927	985 056	20 107	11 563
Kota Singkawang	2 019 211	360 173	984 814	1 092 376	1 396 231	1 818 425	25 453	15 790

Sumber/Source : Dinas Pertanian, Ketahanan Pangan & Perikanan Kota Singkawang/Regional Office of Agriculture, Food Security & Fisheries of Singkawang Municipality

Tabel 5.4.7 **Produksi Telur Unggas dan Susu Sapi Menurut Kecamatan di Kota Singkawang, 2020 - 2021**
Table 5.4.7 **Production of Poultry Eggs and Cow Milk by Subdistrict in Singkawang Municipality, 2020 - 2021**

Kecamatan Subdistrict	Ayam Kampung Native Chicken		Ayam Petelur Layer		Itik Duck		Sapi Perah Dairy Cattle	
	2020	2021	2020	2021	2020	2021	2020	2021
(1)	(2)	(3)	(4)	(5)	(6)	(7)	(8)	(9)
Singkawang Selatan	45 209	159 487	215 859	29 003 799	4 037	1 305	-	-
Singkawang Timur	37 918	80 640	35 977	466 119	1 749	1 948	-	-
Singkawang Utara	36 458	80 838	22 139	124 785	6 056	20 348	-	-
Singkawang Barat	1 460	969	2 767	-	269	675	-	-
Singkawang Tengah	24 792	29 023	-	7 170	1 346	1 779	-	-
Kota Singkawang	145 837	350 957	276 742	29 601 873	13 457	26 055	-	-

Sumber/Source : Dinas Pertanian, Ketahanan Pangan & Perikanan Kota Singkawang/Regional Office of Agriculture, Food Security & Fisheries of Singkawang Municipality

5.5 PERIKANAN FISHERY

Tabel 5.5.1 Jumlah Rumah Tangga Perikanan Menurut Subsektor Perikanan di Kota Singkawang, 2021
Number of Fishing Households by Fishery Subsector in Singkawang Municipality, 2021

Kecamatan Subdistrict	Perikanan Laut Marine Fisheries	Perairan Umum Inland Water	Perikanan Budidaya Culture Fisheries	Jumlah Total
(1)	(2)	(3)	(4)	(5)
Singkawang Selatan	324	-	61	385
Singkawang Timur	-	30	63	93
Singkawang Utara	589	40	6	635
Singkawang Barat	620	-	5	625
Singkawang Tengah	54	-	7	61
2 0 2 1	1 587	70	142	1 799
2 0 2 0	1 313	77	136	1 526
2 0 1 9	1 575	75	146	1 796
2 0 1 8	2 348	148	1 070	3 561
2 0 1 7	2 355	17	1 040	3 412

Sumber/Source : Dinas Pertanian, Ketahanan Pangan & Perikanan Kota Singkawang/Regional Office of Agriculture, Food Security & Fisheries of Singkawang Municipality

Tabel 5.5.2 **Banyaknya Alat Penangkap Ikan Menurut Jenisnya, 2021**
Table 5.5.2 **Number of Production Unit by Type of Fishery Gear, 2021**

Kecamatan Subdistrict	Jaring Insang Gill Net		Jaring Net	Pancing Fishing Rod	
	Hanyut Float	Tetap Permanent		Rawai Longline	Pancing Fishing Rod
(1)	(2)	(3)	(4)	(5)	(6)
Singkawang Selatan	304	30	60	40	35
Singkawang Timur	-	8	-	4	10
Singkawang Utara	241	150	101	38	50
Singkawang Barat	213	21	91	30	40
Singkawang Tengah	120	74	25	45	40
2 0 2 1	878	283	277	157	175
2 0 2 0	795	70	4	108	142
2 0 1 9	813	170	150	161	162
2 0 1 8	810	156	140	149	286
2 0 1 7	840	100	299	148	163

Lanjutan Tabel/*Continued Table 5.5.2*

Kecamatan <i>Subdistrict</i>	Perangkap <i>Trap</i>			Lainnya <i>Other</i>	Jumlah <i>Total</i>
	Sero <i>Sero</i>	Sungkur <i>Spade</i>	Bubu <i>Bubu</i>		
(1)	(7)	(8)	(9)	(10)	(11)
Singkawang Selatan	-	10	36	117	632
Singkawang Timur	-	-	4	-	26
Singkawang Utara	5	10	-	119	714
Singkawang Barat	5	-	-	24	424
Singkawang Tengah	-	-	-	15	319
2 0 2 1	10	20	40	275	2 115
2 0 2 0	8	-	36	363	1 526
2 0 1 9	5	325	88	187	2 061
2 0 1 8	4	296	47	266	2 154
2 0 1 7	10	254	56	18	1 888

Sumber/*Source* : Dinas Pertanian, Ketahanan Pangan & Perikanan Kota Singkawang/*Regional Office of Agriculture, Food Security & Fisheries of Singkawang Municipality*

Tabel 5.5.3 Banyaknya Sarana Unit Penangkapan Ikan di Kota Singkawang, 2021
Number of Marine Fishery In Singkawang Municipality, 2021

Kecamatan Subdistrict	Tanpa Perahu Without Boat	Perahu Tanpa Motor Boat Without Motor	Motor Tempel Outboard Motor	Kapal Motor (GT) Motor Boat			Jumlah Total
				0-5	6-10	11-30	
(1)	(2)	(3)	(4)	(5)	(6)	(7)	(8)
Singkawang Selatan	20	45	110	478	20	-	673
Singkawang Timur	5	8	30	1	-	-	44
Singkawang Utara	18	176	36	366	74	-	670
Singkawang Barat	12	32	115	345	40	10	554
Singkawang Tengah	95	-	3	56	5	15	174
2 0 2 1	150	261	294	1 246	139	25	2 115
2 0 2 0	82	11	89	1 234	56	-	1 472
2 0 1 9	128	283	162	263	133	106	1 075
2 0 1 8	145	294	137	228	129	99	1 032
2 0 1 7	135	303	140	209	130	99	881

Sumber/Source : Dinas Pertanian, Ketahanan Pangan & Perikanan Kota Singkawang/Regional Office of Agriculture, Food Security & Fisheries of Singkawang Municipality

Tabel 5.5.4 **Produksi dan Nilai Produksi Perikanan Laut di Kota Singkawang, 2021**
Number of Fishery Production and Production Value in Singkawang Municipality, 2021

Jenis Ikan Kind of Fish	Produksi Production (Ton)	Nilai Produksi Production Value (Rp.000)
(1)	(2)	(3)
Manyung/Marine Catfish	127,87	2 429,53
Selar/Yellowstripe Scad	121,71	1 278,00
Bawal Hitam/Black Pomfret	99,02	2 772,62
Bawal Putih/Pomfret	90,89	9 543,35
Talang-talang/Queenfish	44,41	932,57
Golok-golok/Wolf Herring	-	-
Layaran/Sailfish	59,89	1 497,28
Kakap Merah/Bambangan/Red Snapper Fish	52,86	2 061,38
Gulama/Tigawaja/Bengal Corvina	51,54	1 340,01
Tongkol Krai (Putih)/Tuna	264,35	5 287,02
Kembung/Long Jawed Mackerel	122,99	2 951,71
Tenggiri/Mackerel	247,17	5 684,80
Kerapu Karang/Groper Fish	32,69	915,26
Layur/Sword Fish	43,08	689,31
Cucut/Hiu/Shark	-	-
Pari/Rayfish	32,75	654,92
Selanget/Chacunda gizzard shad	42,06	336,51
Kuro/Senangin/Threadfin	43,33	1 733,04
Tongkol Komo/Eastern Little Tuna	402,19	10 054,75
Ikan Lainnya/Other Fish	1 629,81	39 542,24

Lanjutan Tabel/Continued Table 5.5.4

Jenis Ikan Kind of Fish	Produksi Production (Ton)	Nilai Produksi Production Value (Rp.000)
(1)	(2)	(3)
Udang Dogol/ <i>Giant Tiger Prawn</i>	16,52	958,04
Udang putih/ <i>Jerbung/White Shrimp</i>	16,32	424,22
Udang Ratu/ <i>Raja/Queen-King Shrimp</i>	-	-
Udang Lainnya/ <i>Other Shrimp</i>	25,88	517,62
Cumi-cumi/ <i>Squid</i>	21,39	962,33
Sotong/ <i>Octopus</i>	17,28	863,80
2 0 2 1	3 605,97	93 430,30
2 0 2 0	3 283,33	90 494,43
2 0 1 9	4 213,50	110 551,96
2 0 1 8	4 293,48	141 114,47
2 0 1 7	1 244,91	32 719,60

Sumber/Source : Dinas Pertanian, Ketahanan Pangan & Perikanan Kota Singkawang/*Regional Office of Agriculture, Food Security & Fisheries of Singkawang Municipality*

Tabel 5.5.5 **Produksi dan Nilai Produksi Perikanan Tangkap Menurut Kecamatan dan Jenis Penangkapan, 2021**
Table 5.5.5 **Production and Production Value of Fish Capture by Subdistrict and Type of Captures, 2021**

Kecamatan Subdistrict	Perikanan Tangkap di Laut Marine Capture Fisheries		Perikanan Perairan Umum Daratan Inland Open Water Capture Fisheries	
	Volume Volume (Ton)	Nilai Value (000 Rp)	Volume Volume (Ton)	Nilai Value (000 Rp)
(1)	(2)	(3)	(4)	(5)
Singkawang Selatan	892,50	23 124 487,94	-	-
Singkawang Timur	-	-	45,39	2 553 955,17
Singkawang Utara	686,06	17 775 619,05	25,53	1 436 550,55
Singkawang Barat	723,92	18 756 675,14	-	-
Singkawang Tengah	1 303,50	33 773 489,77	-	-
2 0 2 1	3 605,97	93 430 271,89	70,92	3 990 505,72
2 0 2 0	3 283,33	77 158 255,00	79,91	4 095 480,00
2 0 1 9	4 213,50	102 282 581,00	72,60	3 974 575,00
2 0 1 8	4 293,48	141 114 471,00
2 0 1 7	1 244,91	32 719 600,00	118,96	3 755 850,00

Catatan/Note : ...) Data tidak tersedia/data not available

Sumber/Source : Dinas Pertanian, Ketahanan Pangan & Perikanan Kota Singkawang/Regional Office of Agriculture, Food Security & Fisheries of Singkawang Municipality

Tabel 5.5.6 **Produksi dan Nilai Produksi Perikanan Perairan Umum di Kota Singkawang, 2021**
Table 5.5.6 **Number of Open Water Fishery Production and Value in Singkawang Municipality, 2021**

Jenis Ikan Kind of Fish	Produksi Production (Ton)	Nilai Produksi Production Value (Rp.000)
(1)	(2)	(3)
Patin Jambal	-	-
Gabus	11,24	449 440,00
Lais	10,21	612 780,00
Toman	8,96	358 560,00
Sepat Siam	9,63	144 480,00
Tambakan	-	-
Belida	3,26	293 220,00
Betutu	-	-
Gurami	-	-
Ikan Lainnya	12,40	496 120,00
Udang Galah	15,09	1 811 160,00
Udang Lainnya	-	-
2 0 2 1	70,80	4 165 760,00
2 0 2 0	79,91	4 095 275,00
2 0 1 9	72,59	3 974 575,01
2 0 1 8
2 0 1 7	118,96	3 755 850

Catatan/Note : ...) Data tidak tersedia/data not available

Sumber/Source : Dinas Pertanian, Ketahanan Pangan & Perikanan Kota Singkawang/Regional Office of Agriculture, Food Security & Fisheries of Singkawang Municipality

Tabel 5.5.7 **Produksi dan Nilai Produksi Perikanan Budidaya Menurut Jenis Ikan di Kota Singkawang, 2021**
Number of Inland Fishery Cultivation and Value by Kind of Fish In Singkawang Municipality, 2021

Jenis Ikan Kind of Fish	Produksi Production (Ton)	Nilai Produksi Production Value (Rp.000)
(1)	(2)	(3)
Ikan Mas	56,21	1 965 250,00
Ikan Nila	166,16	4 153 750,00
Ikan Lele	582,13	11 058 000,00
Ikan Bawal Air Tawar	412,22	9 068 752,00
Ikan Jelawat	-	-
Ikan Gurame	-	-
Ikan Patin	524,55	9 963 600,00
Ikan Toman	-	-
Ikan Betutu	-	-
Ikan Lainnya	-	-
Udang Vanamei	231,99	18 556 000,00
Udang Galah	-	-
2 0 2 1	1 973,25	54 765 352,00
2 0 2 0	1 713,11	49 193 390,00
2 0 1 9	1 910,21	46 976 460,00
2 0 1 8	2 019,34	73 310 011,00
2 0 1 7	1 226,05	30 344 905,00

Sumber/Source : Dinas Pertanian, Ketahanan Pangan & Perikanan Kota Singkawang/Regional Office of Agriculture, Food Security & Fisheries of Singkawang Municipality

Tabel 5.5.8 **Produksi Perikanan Laut, Perairan Umum, dan Budidaya di Kota Singkawang (ton), 2021**
Number of Marine Fishery, Inland Water and Inland Cultivation Production in Singkawang Municipality (tons), 2021

Kecamatan Subdistrict	Perikanan Laut Marine Fisheries	Perairan Umum Inland Water	Perikanan Budidaya Culture Fisheries	Jumlah Total
(1)	(2)	(3)	(4)	(5)
Singkawang Selatan	892,50	0,00	772,36	1 664,86
Singkawang Timur	0,00	45,39	784,25	829,64
Singkawang Utara	686,06	25,53	333,06	1 044,64
Singkawang Barat	723,92	0,00	29,09	753,01
Singkawang Tengah	1 303,50	0,00	54,49	1 357,99
2 0 2 1	3 605,97	70,92	1 973,25	5 650,14
2 0 2 0	3 283,33	79,91	1 713,11	5 076,35
2 0 1 9	4 213,50	72,60	1 910,20	6 196,30
2 0 1 8	4 293,48	...	2 019,36	6 312,85
2 0 1 7	1 244,91	118,96	1 226,10	2 589,97

Catatan/Note : (...) Data tidak tersedia/data not available

Sumber/Source : Dinas Pertanian, Ketahanan Pangan & Perikanan Kota Singkawang/Regional Office of Agriculture, Food Security & Fisheries of Singkawang Municipality

Tabel 5.5.9 Nilai Produksi Perikanan Laut, Perairan Umum, dan Budidaya Menurut Kecamatan di Kota Singkawang (ribu rupiah), 2021
Value of Marine Fishery, Inland Water and Inland Cultivation Production by Subdistrict in Singkawang Municipality (thousand rupiahs), 2021

Kecamatan Subdistrict	Perikanan Laut Marine Fisheries	Perairan Umum Inland Water	Perikanan Budidaya Culture Fisheries	Jumlah Total
(1)	(2)	(3)	(4)	(5)
Singkawang Selatan	23 124 487,94	-	21 435 250,62	44 559 738,56
Singkawang Timur	-	2 553 955,17	21 765 232,92	24 319 188,09
Singkawang Utara	17 775 619,05	1 436 550,55	9 243 278,82	28 455 448,42
Singkawang Barat	18 756 675,14	-	807 332,64	19 564 007,79
Singkawang Tengah	33 773 489,77	-	1 512 256,99	35 285 746,75
2 0 2 1	93 430 271,89	3 990 505,72	54 763 352,00	152 184 129,61
2 0 2 0	77 158 255,00	4 095 480,00	49 193 390,00	130 447 125,00
2 0 1 9	102 282 581,00	3 974 575,00	46 976 460,00	153 233 616,00
2 0 1 8	141 114 471,00	...	73 317 341,00	214 431 812,00
2 0 1 7	32 719 600,00	3 755 850,00	30 344 905,00	66 820 355,00

Catatan/Note : ...) Data tidak tersedia/data not available

Sumber/Source : Dinas Pertanian, Ketahanan Pangan & Perikanan Kota Singkawang/Regional Office of Agriculture, Food Security & Fisheries of Singkawang Municipality

**5.6 KEHUTANAN
FORESTRY**

Tabel 5.6.1 Luas Kawasan Hutan Menurut Jenis Kawasan di Kota Singkawang (ha), 2017 - 2021
Table Area of Forestry by Kinds of Forestry in Singkawang Municipality (ha), 2017 - 2021

Jenis Kawasan Hutan Kind of Forestry	2017	2018	2019	2020	2021
(1)	(2)	(3)	(4)	(5)	(6)
Hutan Suaka/Cagar Alam/ Sanctuary Reserve Area	2 278	2 278	2 707	2 707	2 707
Hutan Lindung/Protection Forest	1 828	1 828
Hutan Produksi Terbatas/Limited Production Forest	-	-
Hutan Produksi Tetap/Permanent Production Forest	5 206	5 206	5 181	5 181	5 181
Hutan Produksi Konversi/Convertible Production Forest	196	196	227	227	227
Hutan Tanaman Rakyat/Community Forest Plantation	1 205	1 205
Hutan Tanaman Wisata/Forest Tourism Plantation	446	446
Hutan Lindung Bakau/Mangrove Protected Forest	523	523
Jumlah / Total	11 682	11 682

Catatan/Note : ...) Data tidak tersedia/data not available

Sumber/Source : Dinas Kehutanan Provinsi Kalimantan Barat/Forestry Department of Kalimantan Barat

Pada tahun 2021, terdapat **73.161 pelanggan** listrik di Kota Singkawang dengan jumlah daya terpasang sebanyak **143.014.700 VA**

*In 2021, there are **73.161 electricity customers** in Singkawang Municipality installed electricity power is **143.014.700 VA***



Naik
5,53 %

dibanding tahun 2020
Increased 5,53% compared to 2020

Terdapat **19.774 pelanggan** air minum di Kota Singkawang pada tahun **2021**

*In 2021, there are **19.774 drinking water customers** in Singkawang Municipality*



Naik
5,85 %

dibanding tahun 2020
Increased 5,85% compared to 2020

PENJELASAN TEKNIS**TECHNICAL NOTES**

1. Pertambangan adalah suatu kegiatan pengambilan endapan bahan galian berharga dan bernilai ekonomis dari dalam kulit bumi, di bawah permukaan bumi, dan di bawah permukaan air.
 2. Bahan tambang adalah hasil produksi dari kegiatan pertambangan yang merupakan sumber daya alam yang tidak dapat diperbaharui.
 3. Pelanggan adalah individu atau kelompok, baik rumah tangga, perusahaan atau institusi non profit yang membeli air bersih dari perusahaan air bersih.
 4. Air disalurkan adalah volume air bersih dari perusahaan air bersih.
 5. Kapasitas listrik terpasang adalah total kapasitas dari seluruh mesin pembangkit listrik yang dioperasikan. Listrik yang dibangkitkan adalah jumlah listrik yang dibangkitkan oleh seluruh mesin pembangkit listrik dan dinyatakan dalam satuan dasar watt/jam.
 6. Jumlah listrik/gas/air bersih yang terjual adalah banyaknya listrik/gas/air bersih yang disalurkan kepada para pelanggan.
1. *Mining is an activity of taking valued quarried material from within the earth layer, under earth surface, and under water level.*
 2. *Mine material is a natural resources as the production of mining operations that can not be renewed.*
 3. *Customers are individuals or groups, whether household, company or non-profit institutions that buy water supply from water supply establishment.*
 4. *Distributed water is the volume of water supply from water supply establishment.*
 5. *Installed electricMunicipality capaMunicipality is the total capaMunicipality of all operated power plants machines. ElectriMunicipality generated is the amount of electriMunicipality generatedby all power plant engine in Watt hours standard unit.*
 6. *Sold electricity/gas/cleaned water is total electricity/gas/cleaned water distributed to customers.*

ULASAN

DESCRIPTION

6.1. Listrik

Berdasarkan laporan Perusahaan Listrik Negara Wilayah Kalimantan Barat Area Singkawang pada tahun 2021, total daya terpasang sebanyak 128 MW dengan total daya tersambung sebanyak 143.014.700 VA.

Listrik yang dijual oleh PLN pada tahun 2021 sebesar 216.592.761 KWh dengan jumlah pelanggan sebanyak 73.161 pelanggan.

6.2. Air Minum

Air bersih merupakan salah satu kebutuhan pokok bagi penduduk baik untuk memasak/minum maupun mencuci/mandi. Bagi daerah Kota Singkawang, khususnya di daerah pedalaman secara tradisional penggunaan air bersih masih bersumber dari sungai/danau dan air hujan. Akan tetapi di sebagian kecamatan air bersih dikelola sebagai komoditas industri oleh PDAM.

Untuk menyediakan sarana air bersih dan sehat, PDAM terus berupaya meningkatkan peranannya. Pada tahun 2021 banyaknya air minum yang disalurkan mengalami peningkatan sebesar 13,41 persen yaitu dari 4.252,46 ribu m³ pada tahun 2020 menjadi 4.822,82 ribu m³ di tahun 2021.

6.1. Electricity

Based on report PT. PLN Regional Kalimantan Barat Area of Singkawang in 2021, total installed capacity of electricity was about 128 MW with total transmitted capacity of electricity was 143.014.700 VA.

During 2021, total electricity sold by PLN was about 216.592.761 KWh with the number of customer of PLN was 73.161 customer.

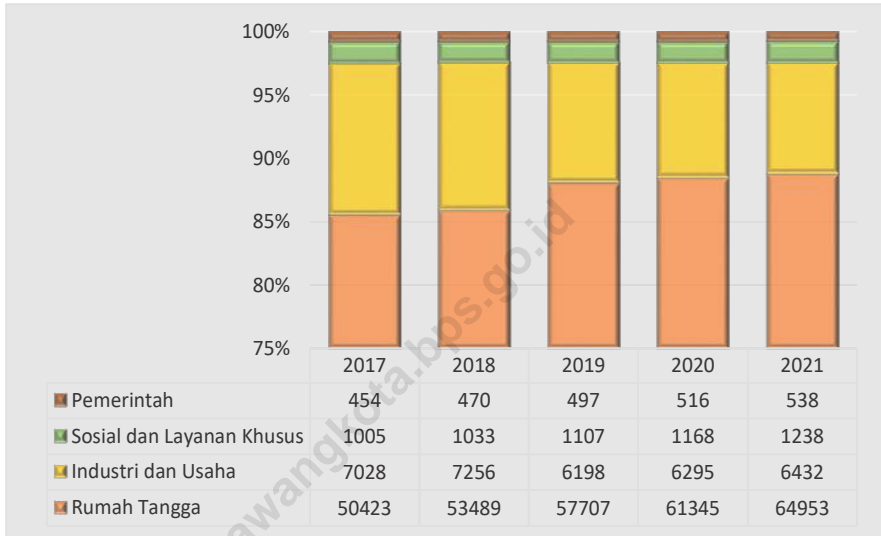
6.2. Drinking Water

Clean water represent one of fundamental requirement for resident good to cooked/drink and also wash/bath. For area of Singkawang Municipality, specially in hinterland, traditionally usage of clean water still stem from river/rainwater and lake. However in this part of district of clean water managed as industrial commodity by PDAM.

To provide healthy and clean water, PDAM continue to cope to improve its role. In 2021, the number of water distribution was increased equal to 13,41 percent that is from 4.252,46 thousand m³ in 2020 becoming 4.822,82 thousand m³ in 2021.

Gambar 6.1.
Figures

Banyaknya Pelanggan Listrik PLN UIW Kalbar UP3 Singkawang ULP Singkawang Kota menurut Jenis Pelanggan di Kota Singkawang, 2017-2021
Number of Customers of PLN Electricity by Kinds of Customers in Singkawang Municipality, 2017-2021



Sumber/Source : PT. PLN (Persero) UIW Kalimantan Barat UP3 Singkawang ULP Singkawang Kota /PT. PLN (Persero) West Kalimantan Area

Tabel
Table 6.1

Daya Terpasang, Produksi, dan Distribusi Listrik PT. PLN (Persero) pada Cabang/Ranting PLN Menurut Kecamatan di Kota Singkawang, 2021
Installed Electricity Power, Production, and Distribution of PT. PLN (Persero) at PLN Branch by Subdistrict in Singkawang Municipality, 2021

Kecamatan Subdistrict	Daya Terpasang Installed Electricity Power (VA)	Produksi Listrik Electricity Production (KWh)	Listrik Terjual Electricity Sold (KWh)	Dipakai Sendiri Own Used (KWh)	Susut/ Hilang Shrinkage/ Lost (KWh)
(1)	(2)	(3)	(4)	(5)	(6)
Singkawang Selatan
Singkawang Timur
Singkawang Utara
Singkawang Barat
Singkawang Tengah
2021	143 014 700	279 313 349	216 592 761
2020	131 680 850	248 774 517	203 494 020

Catatan/Note : ...) Data tidak tersedia/Data not available

Sumber/Source : PT. PLN (Persero) UIW Kalimantan Barat UP3 Singkawang ULP Singkawang Kota/PT. PLN (Persero) West Kalimantan Area

Tabel
Table 6.2**Jumlah Pelanggan Listrik Menurut Kecamatan di Kota Singkawang, 2017 - 2021**
Number of Electricity Customers by Subdistrict in Singkawang Municipality, 2017 - 2021

Kecamatan Subdistrict	2017	2018	2019	2020	2021
(1)	(2)	(3)	(4)	(5)	(6)
Singkawang Selatan
Singkawang Timur
Singkawang Utara
Singkawang Barat
Singkawang Tengah
Kota Singkawang	58 910	62 248	65 509	69 324	73 161

Catatan/Note : ... Data tidak tersedia/Data not available

Sumber/Source : PT. PLN (Persero) UIW Kalimantan Barat UP3 Singkawang ULP Singkawang Kota /PT. PLN (Persero) West Kalimantan Area

Tabel 6.3 **Jumlah Pelanggan dan Air yang Disalurkan Menurut Kecamatan di Kota Singkawang, 2021**
Table 6.3 **Number of Customers and Distributed Water by Subdistrict in Singkawang Municipality, 2021**

Kecamatan Subdistrict	Pelanggan Number of Customers	Air Disalurkan Distributed Water (m ³)	Nilai Value (000 Rp)
(1)	(2)	(3)	(4)
Singkawang Selatan	515
Singkawang Timur	515
Singkawang Utara	3 902
Singkawang Barat	7 217
Singkawang Tengah	7 625
2021	19 774	4 822 825	32 166,09
2020	18 681	4 252 456	28 944,76

Catatan/Note : (...) Data tidak tersedia/Data not available

Sumber/Source : PDAM Kota Singkawang/ Local Clean Water Company of Singkawang Municipality

Tabel
Table 6.4**Banyaknya Kapasitas Produksi dan Nilai Jual Listrik Pada
PLN UIW Kalbar UP3 Singkawang ULP Singkawang Kota,
2021****Number of Electric Capacity Production and Electric Sold In
Kalbar District PLN Singkawang Area, 2021**

Uraian description	2017	2018	2019	2020	2021
(1)	(2)	(3)	(4)	(5)	(6)
Terpasang/ <i>Installed</i> (MW)	81	100	100	128	128
Daya Mampu / <i>Capacity</i> (MW)	69	85	85	108	108
Beban Puncak/ <i>Peak Supply</i>	29	39	39	66	59
Produksi/ <i>Production</i> (Kwh)	220 568 675	238 479 017	262 370 781	248 774 517	279 313 349
Pelanggan/ <i>Customers</i>	58 910	62 248	65 509	69 324	73 161
Tersambung/ <i>Transmitted</i> (Va)	108 540 250	115 577 500	124 231 450	131 680 850	143 014 700
Terjual/ <i>Sold</i> (Kwh)	175 651 787	184 277 349	195 952 607	203 494 020	216 592 761
Pendapatan/ <i>Income</i> (000 Rp)	207 102 594	224 128 614	238 782 113	241 002 495	256 888 616

Sumber/Source : PT. PLN (Persero) UIW Kalimantan Barat UP3 Singkawang ULP Singkawang Kota/PT. PLN (Persero) West Kalimantan Area

Tabel 6.5 **Jumlah KWH Terjual Setiap Bulan pada PLN UIW Kalbar UP3 Singkawang ULP Singkawang Kota, 2017 - 2021**
Table 6.5 **Number of Electric Sold Every Month In Kalbar District PLN Singkawang Area, 2017-2021**

Bulan Month	2017	2018	2019	2020	2021
(1)	(2)	(3)	(4)	(5)	(6)
Januari/ January	15 026 521	14 622 576	15 777 989	16 82 7617	18 053 917
Pebruari/ February	13 083 145	13 780 455	14 788 410	16 095 937	15 640 042
Maret/March	14 604 799	15 557 094	16 065 679	17 032 136	16 396 213
April/April	14 431 897	15 246 646	16 410 328	16 652 387	18 298 690
Mei/May	15 032 957	15 746 897	17 530 234	17 432 766	19 450 278
Juni/June	15 181 316	15 516 965	15 899 415	16 518 051	18 077 352
Juli/July	14 507 656	16 010 902	17 044 233	16 657 287	18 098 028
Agustus/August	15 075 206	16 365 004	17 226 539	17 554 302	18 155 915
September/ September	14 310 705	15 441 859	16 667 094	16 202 142	17 801 065
Oktober/October	15 056 490	15 199 801	15 984 204	17 335 545	19 036 692
Nopember/ November	14 384 690	15 192 965	16 089 660	17 595 950	18 506 481
Desember/ December	14 956 405	15 596 185	16 468 822	17 589 900	19 078 088
Jumlah/Total	175 651 787	184 277 349	195 952 607	203 494 020	216 592 761

Sumber/Source : PT. PLN (Persero) UIW Kalimantan Barat UP3 Singkawang ULP Singkawang Kota/ PT. PLN (Persero) West Kalimantan Area

Tabel
Table 6.6

Banyaknya Pelanggan, Daya Terpasang, Listrik Terjual dan Nilai Penjualan Listrik PLN di Kota Singkawang, 2021
Number of Customers, Installed Capacity, Sold and Revenue of PLN Electricity in Singkawang Municipality, 2021

Bulan Month	Pelanggan Customers	Daya Terpasang Installed Capacity (VA)	Listrik Terjual Electric Sold (KWH)	Nilai Penjualan Totals revenue (000 Rp.)
(1)	(2)	(3)	(4)	(5)
Januari/January	69 726	132 455 450	18 053 917	20 391 861
Pebruari/February	70 081	133 953 450	15 640 042	18 172 062
Maret/March	70 403	134 710 150	16 396 213	20 260 729
April/April	70 559	135 653 450	18 298 690	21 846 542
Mei/May	70 772	136 404 100	19 450 278	22 598 260
Juni/June	71 183	137 843 600	18 077 352	21 388 720
Juli/July	71 443	138 575 550	18 098 028	21 669 610
Agustus/August	71 742	139 537 750	18 155 915	21 633 440
September/September	72 119	140 268 050	17 801 065	21 274 488
Oktober/October	72 381	141 134 900	19 036 692	22 681 311
Nopember/November	72 605	141 726 350	18 506 481	21 828 403
Desember/December	73 161	143 014 700	19 078 088	23 143 191
Des 2 0 2 1	73 161	143 014 700	216 592 761	256 888 616,00
Des 2 0 2 0	69 324	131 680 850	203 494 020	241 002 495,00
Des 2 0 1 9	65 509	124 231 450	195 952 607	238 782 113,92
Des 2 0 1 8	62 248	115 577 500	184 277 349	224 128 614,24
Des 2 0 1 7	58 910	108 540 250	175 651 787	207 102 594,65

Sumber/Source : PT. PLN (Persero) UIW Kalimantan Barat UP3 Singkawang ULP Singkawang Kota/ PT. PLN (Persero) West Kalimantan Area

Tabel 6.7 Banyaknya Pelanggan Listrik PLN Menurut Jenis Pelanggan di Kota Singkawang, 2021
Number of Customers of PLN Electricity by Kinds of Customers in Singkawang Municipality, 2021

Bulan Month	Rumah Tangga House- hold	Industri & Usaha Industry & Establishment	Sosial & Layanan Khusus Social & Specific Service	Pemerintah Government	Jumlah Total
(1)	(2)	(3)	(4)	(5)	(6)
Januari/January	61 725	6 306	1 175	520	69 726
Pebruari/February	62 052	6 326	1 182	521	70 081
Maret/March	62 351	6 341	1 189	522	70 403
April/April	62 496	6 348	1 193	522	70 559
Mei/May	62 696	6 356	1 198	522	70 772
Juni/June	63 088	6 369	1 204	522	71 183
Juli/July	63 333	6 379	1 208	523	71 443
Agustus/August	63 613	6 393	1 212	524	71 742
September/September	63 969	6 401	1 223	526	72 119
Oktober/October	64 220	6 407	1 225	529	72 381
Nopember/November	64 427	6 418	1 228	532	72 605
Desember/December	64 953	6 432	1 238	538	73 161
Des 2 0 2 1	64 953	6 432	1 238	538	73 161
Des 2 0 2 0	61 345	6 295	1 168	516	69 324
Des 2 0 1 9	57 707	6 198	1 107	497	65 509
Des 2 0 1 8	53 489	7 256	1 033	470	62 248
Des 2 0 1 7	50 423	7 028	1 005	454	58 910

Sumber/Source : PT. PLN (Persero) UIW Kalimantan Barat UP3 Singkawang ULP Singkawang Kota/ PT. PLN (Persero) West Kalimantan Area

Tabel 6.8 Banyaknya Pelanggan Air Minum Menurut Jenis Pelanggan di Kota Singkawang, 2021
Number of Water Customers by Type of Customers in Singkawang Municipality, 2021

Jenis Pelanggan <i>Type of Customers</i>	2017	2018	2019	2020	2021
(1)	(2)	(3)	(4)	(5)	(6)
1. Sosial	101	141	162	187	216
Sosial Umum	5	6	7	6	6
Sosial Khusus	96	135	155	181	210
2. Non Niaga	10 550	13 899	14 466	15 654	16 295
Rumah Tangga A	50	56	56	56	99
Rumah Tangga B	784	766	246	246	162
Rumah Tangga C	9 634	12 985	14 063	15 236	16 016
Rumah Tangga D	-	-	-	-	-
Kedutaan Besar/Konsulat	-	-	-	-	-
Intansi Pemerintah	82	92	101	116	117
3. Niaga	2 181	2 309	2 719	2 783	3 109
Niaga Kecil & Menengah	1 114	1 227	1 626	1 706	2 045
Niaga Besar	1 067	1 082	1 093	1 077	1 064
4. Industri	66	59	56	56	54
Industri Kecil Menengah	38	34	34	34	32
Industri Besar	28	25	22	22	22
5. Khusus	-	-	1	1	1
Pelabuhan & sejenisnya	-	-	1	1	1
Karyawan	-	-	-	-	-
Susut/Hilang dalam transmisi	-	-	-	-	-
Jumlah/Total	12 898	16 408	17 404	18 681	19 774

Sumber/Source : PDAM Kota Singkawang/ Local Clean Water Company of Singkawang Municipality

Tabel 6.9 Banyaknya Konsumsi Air Minum Menurut Jenis Pelanggan (m³) di Kota Singkawang, 2021
Number of Consumption by Type of Customers (m³) in Singkawang Municipality, 2021

Jenis Pelanggan Type of Customers	2017	2018	2019	2020	2021
(1)	(2)	(3)	(4)	(5)	(6)
1. Sosial	60 125	76 086	83 369	104 632	151 868
Sosial Umum	1 397	979	710	592	1 284
Sosial Khusus	58 726	75 107	82 659	104 040	150 584
2. Non Niaga	1 737 568	2 434 756	2 955 764	3 332 048	3 774 648
Rumah Tangga A	9 662	10 688	11 930	12 853	24 285
Rumah Tangga B	129 582	146 786	97 425	41 278	40 415
Rumah Tangga C	1 464 504	2 109 375	2 603 238	2 994 352	3 419 484
Rumah Tangga D	-	-	-	-	-
Kedutaan Besar/ Konsulat	-	-	-	-	-
Intansi Pemerintah	133 820	167 907	243 171	283 565	290 464
3. Niaga	531 686	632 992	736 900	785 595	859 873
Niaga Kecil & Menengah	240 637	299 763	408 843	466 895	524 184
Niaga Besar	291 049	333 229	328 057	318 700	335 689
4. Industri	43 639	41 208	52 456	31 150	35 888
Industri Kecil Menengah	10 218	12 298	13 316	15 385	16 343
Industri Besar	33 421	28 910	39 140	15 765	19 545
5. Khusus	-	-	320	130	548
Pelabuhan & sejenisnya	-	-	320	130	548
Karyawan	-	-	-	-	-
Susut/Hilang dalam transmisi	-	-	-	-	-
Jumlah/Total	2 373 018	3 185 042	3 828 489	4 253 555	4 822 825

Sumber/Source : PDAM Kota Singkawang/ Local Clean Water Company of Singkawang Municipality

Tabel
Table 6.10**Nilai Penjualan Air Minum Menurut Jenis Pelanggan di Kota Singkawang (juta rupiah) ,2021**
Total Revenue of Water by Type of Customers in Singkawang Municipality (million rupiahs), 2021

Jenis Pelanggan Type of Customers	2017	2018	2019	2020	2021
(1)	(2)	(3)	(4)	(5)	(6)
1. Sosial	102,54	126,18	147,71	182,07	249,46
Sosial Umum	2,68	2,64	2,50	2,34	2,86
Sosial Khusus	99,86	123,54	145,21	179,73	246,59
2. Non Niaga	11 372,02	15 443,35	18 953,61	21 247,61	23 719,97
Rumah Tangga A	32,50	36,19	41,23	43,14	83,06
Rumah Tangga B	721,87	740,32	478,59	208,21	202,16
Rumah Tangga C	9 635,39	13 554,30	16 798,05	19 086,70	21 478,07
Rumah Tangga D	-	-	-	-	-
Kedutaan Besar/ Konsulat	-	-	-	-	-
Intansi Pemerintah	982,26	1 112,54	1 635,74	1 909,55	1 956,67
3. Niaga	5 095,47	5 892,33	6 754,79	7 117,35	7 724,96
Niaga Kecil & Menengah	1 978,67	2 396,92	3 259,85	3 717,75	4 144,79
Niaga Besar	3 116,80	3 495,41	3 494,94	3 399,60	3 580,17
4. Industri	613,59	562,50	733,25	395,33	461,99
Industri Kecil Menengah	107,85	128,73	139,02	157,15	166,63
Industri Besar	505,74	433,77	594,23	238,18	295,36
5. Khusus	-	-	5,53	2,39	9,69
Pelabuhan & sejenisnya	-	-	5,53	2,39	9,69
Karyawan	-	-	-	-	-
Susut/Hilang dalam transmisi	-	-	-	-	-
Jumlah/Total	17 183,62	22 024,36	26 594,89	28 944,76	32 166,09

Sumber/Source : PDAM Kota Singkawang/ Local Clean Water Company of Singkawang Municipality

Tabel 6.11 Banyaknya Pelanggan Air Minum Menurut Jenis Pelanggan dan Kecamatan di Kota Singkawang, 2021
Table 6.11 Number of Water Customers by Type of Customers and Subdistrict in Singkawang Municipality, 2021

Jenis Pelanggan <i>Type of Customers</i>	Singka wang Selatan	Singka wang Timur	Singka wang Utara	Singka wang Barat	Singka wang Tengah	Jumlah <i>Total</i>
(1)	(2)	(3)	(4)	(5)	(6)	(7)
Sosial / <i>Social</i>	9	7	48	65	87	216
Rumah Tangga / <i>Haoushold</i>	457	422	3 669	5 495	6 234	16 277
Pemerintahan / <i>Government</i>	9	5	13	60	30	117
Niaga / <i>Estabilishment</i>	40	80	169	1 556	1 264	3 109
Industri / <i>Manufacture</i>	-	1	2	41	10	54
Khusus / <i>Special</i>	-	-	1	-	-	1
2021	515	515	3 902	7 217	7 625	19 774
2020	485	505	3 384	6 965	7 342	18 681
2019	406	491	2 870	6 573	7 064	17 404
2018	371	537	2 688	5 841	6 971	16 408
2017	220	307	1 516	5 905	4 933	12 881

Sumber/Source : PDAM Kota Singkawang/ Local Clean Water Company of Singkawang Municipality



Pada tahun 2021, terdapat 40 hotel di Kota Singkawang dengan kapasitas tamu sebanyak 4.118 tamu

In 2021, there are 40 hotels in Singkawang Municipality with guest capacity as many as 4.118 guests

 Naik
13,88%
dibanding tahun 2020
Increased 13,88% compared to 2020

Dimana pada tahun 2020, terdapat 40 hotel dengan kapasitas tamu sebanyak 3.616 tamu

Where in 2020, there are 40 hotels with guest capacity as many as 3.616 guests

Pada tahun 2021 jumlah Paspur yang diterbitkan oleh Kantor Imigrasi Kota Singkawang sebanyak 4.347 buah, yang artinya turun sebesar 44,10% dibanding tahun 2020

In 2021 the number of Passports issued Immigration Office of Singkawang Municipality as many as 4,347 pieces, which means the decreased 44,10% compared to 2020



PENJELASAN TEKNIS

1. Konsep dan definisi pariwisata mengikuti rekomendasi United Nations World Tourism Organization (UNWTO) dan International Union of Office Travel Organization (IUOTO).
2. Wisatawan mancanegara (wisman) ialah setiap pengunjung yang mengunjungi suatu negara di luar tempat tinggalnya, didorong oleh satu atau beberapa keperluan tanpa bermaksud memperoleh penghasilan di tempat yang dikunjungi dan lamanya kunjungan tersebut tidak lebih dari satu tahun (12 bulan). Definisi ini mencakup 2 (dua) kategori wisatawan mancanegara, yaitu:
 - a. Wisatawan (turis) ialah setiap pengunjung seperti definisi di atas yang tinggal paling sedikit 24 jam, akan tetapi tidak lebih dari 1 (satu) tahun di tempat yang dikunjungi, dengan maksud antara lain: berlibur, rekreasi, olah raga, bisnis, menghadiri pertemuan, studi, dan kunjungan dengan alasan kesehatan.

TECHNICAL NOTES

1. *The concept and definition of tourism refers to the recommendations of the United Nations World Tourism Organization (UNWTO) and International Union of Office Travel Organizations (IUOTO).*
2. *An International Visitor is any person visiting a country other than his usual place of residence for any reason other than for earning income in the country visited, and the length of stay is no more than one year (12 months). This definition covers two categories of foreign visitors, namely:*
 - a. *"Tourist" is any visitor staying for at least 24 hours, but no more than one year, in the country visited, with the intention of visiting, and for any of these purposes: Pleasure, recreation and sports, business, visiting friends and relatives, missions, attending meetings, conferences, visit for health reasons and study.*

- b. Excursionist ialah setiap pengunjung seperti definisi di atas yang tinggal kurang dari 24 jam di tempat yang dikunjungi (termasuk "Cruise passengers"). Cruise Passengers ialah setiap pengunjung yang tiba di suatu negara di mana mereka tidak menginap di akomodasi yang tersedia di negara tersebut, misalnya dengan kapal laut.
 3. Rata-rata lama tinggal adalah rata-rata waktu tinggal wisatawan mancanegara di Indonesia untuk satu kali kunjungan.
 4. Usaha penyediaan akomodasi adalah usaha yang menyediakan pelayanan penginapan yang dapat dilengkapi dengan pelayanan pariwisata lainnya. Usaha penyediaan akomodasi dapat berupa hotel, vila, pondok wisata, bumi perkemahan, persinggahan karavan, dan akomodasi lainnya yang digunakan untuk tujuan pariwisata.
 5. Hotel adalah penyediaan akomodasi secara harian berupa kamar-kamar di dalam satu bangunan yang dapat dilengkapi dengan jasa pelayanan makan dan minum, kegiatan hiburan dan atau fasilitas lainnya. Hotel terdiri dari hotel berbintang dan hotel nonbintang.
- b. *"Excursionist" is any visitor staying less than 24 hours in the country visited including, "Cruise Passengers", i.e. visitors arriving in a country without staying in any accommodation available in the visited country.*
 3. *Average length of stay is the average stay duration of foreign visitor in Indonesia for one trip.*
 4. *The business of providing accommodation is a business that provides specialty services that can be equipped with other tourism services. It includes hotel, villa, cottage, camping, caravan stop, and other accommodation that are used for tourism purposes.*
 5. *Hotel is a daily supply of accommodation rooms within a building which can be equipped with eating and drinking services, entertainment activities and/or other facilities. Hotel consists of a classified hotel and a non-classified hotel.*

6. Hotel bintang adalah usaha penyediaan jasa pelayanan penginapan, makan minum serta jasa lainnya bagi umum dengan menggunakan sebagian atau seluruh bangunan. Usaha ini dikelola secara komersial serta memenuhi ketentuan persyaratan sebagai hotel bintang (termasuk berlian) yang ditetapkan dalam surat keputusan instansi yang membinanya. Misalnya hotel bintang lima, hotel bintang empat dan seterusnya.
 7. Tingkat penghunian kamar hotel adalah persentase banyaknya malam kamar yang dihuni terhadap banyaknya malam kamar yang tersedia.
 8. Rata-rata lamanya tamu menginap adalah banyaknya malam tempat tidur yang terpakai (malam tamu) dengan banyaknya tamu yang menginap di hotel atau akomodasi lainnya.
6. *A classified hotel is the business of providing an accommodation, eating and drinking as well as other services for the public by using a building or a part of a building. It is managed commercially and meets specified requirements as a star hotel (including diamonds) set forth in the decree of fostering agency. For example, five star hotel, four star hotel, and so on.*
 7. *Room occupancy rate is the number of room-nights occupied divided by the number of room-nights available, multiplied by 100 percent.*
 8. *Average length of stay is the number of bed-nights used (guest night) divided by the number of guests coming to spend the night at the accommodation.*

ULASAN

DESCRIPTION

7.1. Objek Wisata

Pembangunan kepariwisataan diarahkan pada peningkatan peran pariwisata dalam kegiatan ekonomi yang dapat menciptakan lapangan kerja serta kesempatan berusaha dengan tujuan untuk meningkatkan pendapatan masyarakat serta pendapatan daerah. Upaya yang dilakukan pemerintah adalah melalui pengembangan dan pendayagunaan berbagai potensi kepariwisataan di Kota Singkawang.

Keberhasilan dalam bidang kepariwisataan dicerminkan dengan semakin meningkatnya arus kunjungan dari tahun ke tahun.

Kota Singkawang merupakan salah satu daerah tujuan wisata di Kalimantan Barat. Setidaknya terdapat beberapa lokasi objek wisata. Masing-masing mempunyai kekhususan mulai dari pantai, taman bunga dan hortikultura, restoran dan tempat pemancingan, alam gunung dan sumber air bersih, sungai berbatu ataupun sekadar taman bermain. Sebagian diantaranya dilengkapi dengan tempat akomodasi berupa penginapan dan restoran. Saat ini setidaknya terdapat 24 objek wisata di Kota Singkawang yang dapat dikunjungi.

7.1. Tourism Object

The development of tourism is aimed to increase the tourism role on economic activity. Therefore, the government is encouraging the development of tourism to expand job opportunities, increase people's welfare and region income as well. The effort is done through the development of any potential tourism in Singkawang Municipality.

The increasing number of foreign visitors shows the success of the tourism industry from year to year.

Singkawang is one of the most wanting tourism destination in Kalimantan Barat. At least there are some tourist locations. Each has an exotic pleasure ranging from the beach, flower garden and horticultural, restaurants and fishing, mountains and natural water resources, river rocks or just a playground. Some of them are equipped with a place of lodging accommodations and restaurants. In this time, there are 24 objects of tourism in Singkawang Municipality.

7.2. Hotel

Hotel merupakan salah satu sarana akomodasi yang sangat diperlukan sebagai penunjang pariwisata daerah.

Pada tahun 2021 tingkat penghunian kamar hotel (TPK) hotel berbintang di Kota Singkawang tertinggi terjadi pada bulan Desember, yaitu sebesar 76,58 persen, diikuti masing-masing oleh bulan Oktober dan November, masing-masing sebesar 59,69 persen dan 58,39 persen. Tingkat penghunian kamar hotel (TPK) akomodasi lainnya tertinggi terjadi pada bulan Desember, yaitu sebesar 24,15 persen. Secara keseluruhan tingkat penghunian kamar hotel (TPK) di Kota Singkawang sebesar 21,28 persen.

Selanjutnya rata-rata lama menginap tamu asing dan tamu domestik pada hotel berbintang dan akomodasi lainnya pada tahun 2021 tercatat sebesar 1,17 hari dan 1,26 hari.

7.2. Accomodations

Hotel is one of accommodation which required as supporting regional tourism.

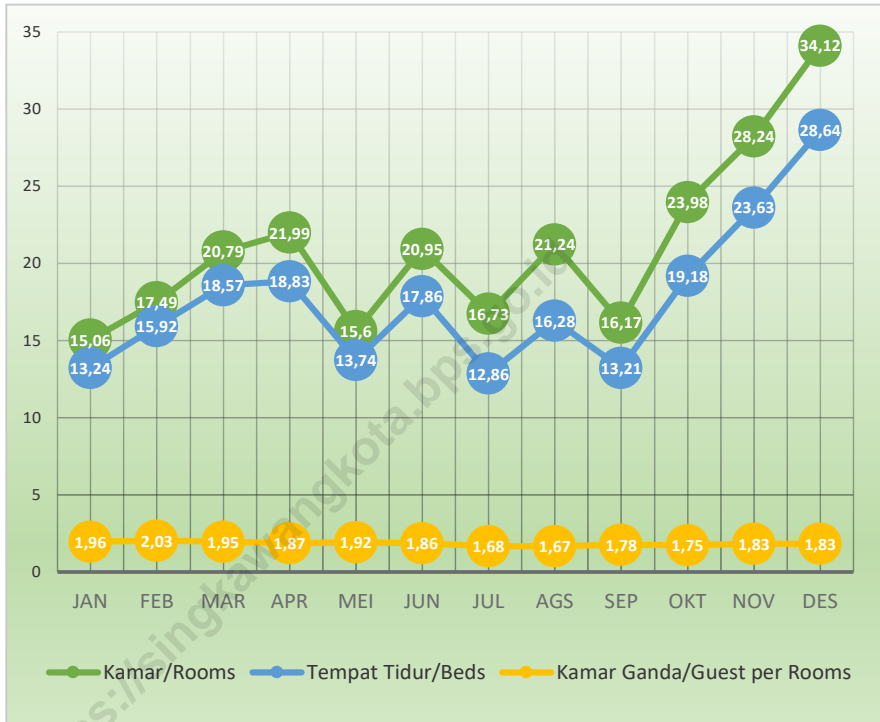
In 2021, the highest room occupancy rate (ROR) of star hotels in Singkawang Municipality was occurred in December with ROR as big as 76,58 percent, followed by October And November respectively 59,69 percent and 58,39 percent. The highest room occupancy rate (ROR) of others accommodations was happen in December (24,15 percent). Overall, room occupancy rate (ROR) of hotels in Singkawang Municipality was 21,28 percent.

Afterward, the average length of stay of foreign and domestic guests at star hotels and other accommodation in 2021 was recorded at 1,17 days and 1,26 days.

Gambar
Figures

7.1.

Persentase Tingkat Penghunian Kamar (TPK) Hotel di Kota Singkawang, 2021
Percentage of Rooms Occupancy Rate in Singkawang Municipality, 2021



Sumber/Source : Badan Pusat Statistik Kota Singkawang/BPS-Statistics of Singkawang Municipality

Tabel 7.1 Jumlah Rumah Makan/Restoran Menurut Kecamatan di Kota Singkawang, 2014-2021
Number of Restaurant by Subdistrict in Singkawang Municipality, 2014-2021

Kecamatan Subdistrict	2014	2018	2019	2020	2021
(1)	(2)	(3)	(4)	(5)	(6)
Singkawang Selatan	30	181	51	51	52
Singkawang Timur	65	29	8	8	6
Singkawang Utara	236	200	7	7	7
Singkawang Barat	267	162	100	100	98
Singkawang Tengah	91	234	44	44	41
Jumlah/Total	689	806	210	210	204

Sumber/Source : Hasil Pendataan Potensi desa (PODES)/ Results of village potential data collection (Podes)

Tabel 7.2 Tempat-Tempat Rekreasi Menurut Lokasi di Kota Singkawang, 2021
Name of Tourism Place by Location in Singkawang Municipality, 2021

Nama Tempat Rekreasi <i>Name of Tourism Place</i>	Lokasi <i>Location</i>
(1)	(2)
Taman Pasir Panjang	Kecamatan Singkawang Selatan
Palm Beach	Kecamatan Singkawang Selatan
Taman Rekreasi Tanjung Bajau	Kecamatan Singkawang Selatan
Taman Rekreasi Bougenville	Kecamatan Singkawang Selatan
Taman Rekreasi Chidayu Indah	Kecamatan Singkawang Selatan
Pantai Batu Burung	Kecamatan Singkawang Selatan
Dayang Resort dan Pantai Dayang	Kecamatan Singkawang Selatan
Danau Serantangan	Kecamatan Singkawang Selatan
Perkampungan Nelayan Teluk Mak Jantu	Kecamatan Singkawang Selatan
Cagar Alam Gunung Raya Passi	Kecamatan Singkawang Selatan
Agra Wisata Taman Buah	Kecamatan Singkawang Selatan
Bukit Nario	Kecamatan Singkawang Selatan
Danau Tadow Indah	Kecamatan Singkawang Selatan
Bumi Perkemahan Sakong	Kecamatan Singkawang Selatan
Kawasan Usaha Pembuatan Keramik	Kecamatan Singkawang Selatan
Vihara Surga Neraka	Kecamatan Singkawang Selatan
Pantai Gratis	Kecamatan Singkawang Selatan
Hutan Pinus Sagatani	Kecamatan Singkawang Selatan
Desa Wisata Bagak Sahwa	Kecamatan Singkawang Timur
Batu Belimbing	Kecamatan Singkawang Timur
Sungai Hang Moi	Kecamatan Singkawang Timur
Gunung Bagak Sahwa	Kecamatan Singkawang Timur
Gunung Poteng	Kecamatan Singkawang Timur
Taman Eria	Kecamatan Singkawang Timur
Air Terjun Sariung	Kecamatan Singkawang Timur

Lanjutan Tabel/Continued Table : 7.2

Nama Tempat Rekreasi <i>Name of Tourism Place</i>	Lokasi <i>Location</i>
(1)	(2)
Air Terjun Sibohe	Kecamatan Singkawang Timur
Waterboom Gunung Poteng	Kecamatan Singkawang Timur
Agro Wisata Taman Buah Kel. Sanggau Kulor	Kecamatan Singkawang Timur
Agro Wisata Buyfresh Byrafm	Kecamatan Singkawang Timur
Riam Sakale	Kecamatan Singkawang Timur
Agro Wisata Jeruk Siam	Kecamatan Singkawang Utara
Desa Wisata Jarumnas	Kecamatan Singkawang Utara
Kawasan Mangrove Setapak	Kecamatan Singkawang Utara
Gedung Vetor Avdeeling	Kecamatan Singkawang Barat
Gedung Landrad	Kecamatan Singkawang Barat
Lorong Heritage I dan II	Kecamatan Singkawang Barat
Taman Rekreasi Teratai Indah	Kecamatan Singkawang Barat
Vihara Tri Dharma Bumi Raya	Kecamatan Singkawang Barat
Masjid Raya Singkawang	Kecamatan Singkawang Barat
Taman Burung	Kecamatan Singkawang Barat
Taman Gunung Sari	Kecamatan Singkawang Barat
Pasar Baru	Kecamatan Singkawang Barat
Wisata Mangrove Kuala	Kecamatan Singkawang Barat
Waterfontt Kuala Singkawang	Kecamatan Singkawang Barat
Taman Cahaya Madani	Kecamatan Singkawang Barat
Bukit Roban	Kecamatan Singkawang Tengah
Pasar Hongkong	Kecamatan Singkawang Tengah
Rumah Tua Marga Tjhia	Kecamatan Singkawang Tengah
Rumah Keluarga Karel Alberth Rudol Bosscha	Kecamatan Singkawang Tengah

Sumber/Source : Dinas Pariwisata, Pemuda dan Olahraga Kota Singkawang/ *Department of Tourism, Youth and Sports of Singkawang Municipality*

Tabel 7.3 Jumlah Akomodasi Hotel Menurut Kecamatan di Kota Singkawang, 2021
Number of Hotels Accommodation by Subdistrict in Singkawang Municipality, 2021

Kecamatan Subdistrict	Hotel Hotels	Kamar Rooms	Tempat Tidur Beds	Kapasitas Tamu Guest Capacity
(1)	(2)	(3)	(4)	(5)
Singkawang Selatan	6	372	981	981
Singkawang Timur	1	50	112	112
Singkawang Utara	1	30	60	60
Singkawang Barat	26	1 259	2 599	2 599
Singkawang Tengah	6	174	366	366
2 0 2 1	40	1 885	4 118	4 118
2 0 2 0	40	1 808	2 150	3 616
2 0 1 9	39	1 552	2 492	3 334
2 0 1 8	37	1 624	1 960	3 321
2 0 1 7	36	1 474	2 654	2 853

Sumber/Source : Badan Pusat Statistik Kota Singkawang/BPS-Statistics of Singkawang Municipality

Tabel 7.4
Table

Jumlah Pengunjung ke Objek Wisata di Kota Singkawang, 2021
Number of Visitors to Tourism Objects in Singkawang Municipality, 2021

Objek Wisata <i>Tourist attraction</i>	Jumlah Pengunjung <i>Number of Visitor</i>			Jumlah <i>Total</i>
	Lokal <i>Local tourists</i>	Nusantara <i>Domestic tourists</i>	Mancanegara <i>Foreign tourists</i>	
(1)	(2)	(3)	(4)	(5)
Taman Pasir Panjang Indah	42 418	-	-	42 418
Palm Beach	68 284	-	-	68 284
Tanjung Bajau	78 400	-	-	78 400
Waterboom Taman Cinta	23 751	-	-	23 751
Taman Bogenville	6 060	-	-	6 060
Taman Teratai Indah	17 881	-	-	17 881
Batu Burung	21 600	-	-	21 600
Taman Gunung Sari	22 180	-	-	22 180
Mangrove Kuala	36 714	-	-	36 714
Mangrove Setapak	9 444	-	-	9 444
Pantai Dayang	40 928	-	-	40 928
2021	367 660	-	-	367 660
2020	286 082	-	-	286 082
2019	492 993	492 993
2018	433 997
2017	456 679

Catatan/Notes : ...) data tidak tersedia/*data not available*

Sumber/Source : Dinas Pariwisata, Pemuda dan Olahraga Kota Singkawang/ *Department of Tourism, Youth and Sports of Singkawang Municipality*

Tabel 7.5 Jumlah Kunjungan Wisatawan Mancanegara dan Domestik di Kota Singkawang, 2021
Table *Number of International and Domestic Visitors in Singkawang Municipality, 2021*

Tahun Years	Jumlah Pengunjung Number of Visitor		Jumlah Total
	Mancanegara International	Domestik Domestic	
(1)	(2)	(3)	(4)
2010	710	458 638	459 348
2011	1 317	467 620	468 937
2012	1 133	483 403	484 536
2013	1 183	492 445	493 628
2014	1 232	504 698	505 930
2015	1 189	510 802	511 991
2016	1 164	513 825	514 989
2017	1 095	641 384	642 479
2018	2 417	719 550	721 967
2019	2 435	720 497	722 932
2020	802	559 555	560 357
2021	232	641 882	642 114

Sumber/Source : Dinas Pariwisata, Pemuda dan Olahraga Kota Singkawang/ Department of Tourism, Youth and Sports of Singkawang Municipality

Tabel
Table

7.6

Persentase Tingkat Penghuni/Pemakaian Kamar, Tempat Tidur dan Kamar Ganda (GPR) Hotel Berbintang di Kota Singkawang, 2021
Percentage of Rooms, Beds Occupancy Rate and Guest per Rooms Star Hotels in Singkawang Municipality, 2021

Bulan Month	Kamar Rooms	Tempat Tidur Beds	Kamar Ganda Guest per Rooms
(1)	(2)	(3)	(4)
Januari/January	39,86	38,00	1,97
Februari/February	45,92	42,17	1,9
Maret/March	29,11	27,43	1,95
April/April	45,98	41,27	1,86
Mei/May	39,93	31,22	1,62
Juni/June	48,89	38,85	1,64
Juli/July	20,81	16,98	1,69
Agustus/August	38,74	30,52	1,63
September/September	56,12	49,54	1,83
Oktober/October	59,69	52,00	1,8
November/November	58,39	41,67	1,48
Desember/December	76,58	68,07	1,84
2021	46,61	39,76	1,76
2020	30,27	26,97	1,83
2019	46,03	38,74	1,76
2018	58,51	52,32	1,86
2017	52,15	46,77	1,79

Sumber/Source : Badan Pusat Statistik Kota Singkawang/BPS-Statistics of Singkawang Municipality

Tabel
Table 7.7

Persentase Tingkat Penghuni/Pemakaian Kamar, Tempat Tidur dan Kamar Ganda (GPR) Akomodasi Lainnya di Kota Singkawang, 2021
Percentage of Rooms, Beds Occupancy Rate and Guest per Rooms Others Accomodation in Singkawang Municipality, 2021

Bulan Month	Kamar Rooms	Tempat Tidur Beds	Kamar Ganda Guest per Rooms
(1)	(2)	(3)	(4)
Januari/January	15,06	13,24	1,96
Februari/February	17,49	15,92	2,03
Maret/March	13,36	11,53	1,93
April/April	13,27	10,95	1,84
Mei/May	10,33	8,78	1,90
Juni/June	11,19	9,40	1,87
Juli/July	7,69	6,22	1,81
Agustus/August	10,81	8,37	1,73
September/September	14,3	11,8	1,84
Oktober/October	18,22	15,08	1,85
November/November	17,36	14,25	1,83
Desember/December	24,15	20,2	1,87
2021	14,42	12,12	1,88
2020	12,74	11,37	1,99
2019	19,26	16,87	1,94
2018	23,89	23,89	1,91
2017	22,47	20,22	1,85

Sumber/Source : Badan Pusat Statistik Kota Singkawang/BPS-Statistics of Singkawang Municipality

Tabel
Table**7.8****Persentase Tingkat Penghuni / Pemakaian Kamar, Tempat Tidur dan Kamar Ganda (GPR) di Kota Singkawang, 2021**
Percentage of Rooms, Beds Occupancy Rate and Guest per Rooms in Singkawang Municipality, 2021

Bulan Month	Kamar Rooms	Tempat Tidur Beds	Kamar Ganda Guest per Rooms
(1)	(2)	(3)	(4)
Januari/January	15,06	13,24	1,96
Februari/February	17,49	15,92	2,03
Maret/March	20,79	18,57	1,95
April/April	21,99	18,83	1,87
Mei/May	15,6	13,74	1,92
Juni/June	20,95	17,86	1,86
Juli/July	16,73	12,86	1,68
Agustus/August	21,24	16,28	1,67
September/September	16,17	13,21	1,78
Oktober/October	23,98	19,18	1,75
November/November	28,24	23,63	1,83
Desember/December	34,12	28,64	1,83
2021	21,28	17,81	1,83
2020	17,88	15,68	1,91
2019	24,93	21,30	1,87
2018	30,14	26,70	1,86
2017	26,93	23,60	1,79

Sumber/Source : Badan Pusat Statistik Kota Singkawang/BPS-Statistics of Singkawang Municipality

Tabel 7.9 Rata-Rata Lamanya Tamu Menginap (dalam hari/ malam) Hotel Berbintang di Kota Singkawang, 2021
Table Average Length of Stay of Guests (nights/day) at Star Hotels in Singkawang Municipality, 2021

Bulan Month	Asing Foreign	Domestik Domestic	Jumlah Totals
(1)	(2)	(3)	(4)
Januari/January	1,00	1,18	1,18
Februari/February	1,00	1,08	1,08
Maret/March	2,00	1,45	1,45
April/April	2,00	1,49	1,49
Mei/May	-	1,43	1,43
Juni/June	1,00	1,4	1,4
Juli/July	1,00	1,2	1,2
Agustus/August	1,33	1,48	1,48
September/September	1,43	1,68	1,68
Oktober/October	1,00	1,33	1,33
November/November	1,06	1,45	1,45
Desember/December	1,27	1,18	1,18
2021	1,17	1,34	1,34
2020	1,04	1,13	1,13
2019	1,13	1,29	1,29
2018	1,43	1,62	1,62
2017	1,04	1,73	1,73

Sumber/Source : Badan Pusat Statistik Kota Singkawang/BPS-Statistics of Singkawang Municipality

Tabel 7.10 **Rata-Rata Lamanya Tamu Menginap (dalam hari/ malam) Akomodasi Lainnya di Kota Singkawang, 2021**
Table **Average Length of Stay of Guests (nights/day) at Others Accomodation in Singkawang Municipality, 2021**

Bulan Month	Asing Foreign	Domestik Domestic	Jumlah Totals
(1)	(2)	(3)	(4)
Januari/January	1,00	1,21	1,21
Februari/February	-	1,21	1,21
Maret/March	-	1,25	1,25
April/April	-	1,40	1,40
Mei/May	-	1,04	1,04
Juni/June	-	1,08	1,08
Juli/July	-	1,04	1,04
Agustus/August	-	1,06	1,06
September/September	-	1,11	1,11
Oktober/October	-	1,20	1,20
November/November	-	1,23	1,23
Desember/December	-	1,17	1,17
2021	1,00	1,17	1,17
2020	1,11	1,14	1,14
2019	1,20	1,20	1,20
2018	1,47	1,35	1,35
2017	1,75	1,43	1,44

Sumber/Source : Badan Pusat Statistik Kota Singkawang/BPS-Statistics of Singkawang Municipality

Tabel 7.11 **Rata-Rata Lamanya Tamu Menginap (dalam hari/ malam) di Kota Singkawang, 2021**
Table 7.11 **Average Length of Stay of Guests (nights/day) in Singkawang Municipality, 2021**

Bulan Month	Asing Foreign	Domestik Domestic	Jumlah Totals
(1)	(2)	(3)	(4)
Januari/January	1,00	1,21	1,21
Februari/February	-	1,21	1,21
Maret/March	1,00	1,21	1,21
April/April	1,00	1,20	1,20
Mei/May	2,00	1,22	1,22
Juni/June	2,00	1,30	1,30
Juli/July	-	1,26	1,26
Agustus/August	1,00	1,25	1,25
September/September	1,00	1,14	1,14
Oktober/October	1,33	1,31	1,31
November/November	1,43	1,44	1,44
Desember/December	1,00	1,24	1,24
2021	1,17	1,26	1,26
2020	1,07	1,14	1,14
2019	1,13	1,23	1,23
2018	1,46	1,42	1,42
2017	1,74	1,72	1,72

Sumber/Source : Badan Pusat Statistik Kota Singkawang/BPS-Statistics of Singkawang Municipality

Tabel
Table 7.12

Persentase Jumlah Tamu Asing dan Domestik, 2021
Percentage of Foreign and Domestic Guests Visitation, 2021

Bulan Month	Hotel Berbintang Star Hotels		Akomodasi Lainnya Other Accomodation		Jumlah Totals	
	Asing Foreign	Domestik Domestic	Asing Foreign	Domestik Domestic	Asing Foreign	Domestik Domestic
(1)	(2)	(3)	(4)	(5)	(6)	(7)
Januari/January	0,86	99,14	0,02	99,98	0,02	99,98
Februari/February	0,13	99,87	-	100,00	-	100,00
Maret/March	0,03	99,97	-	100,00	0,48	99,52
April/April	0,15	99,85	-	100,00	0,08	99,92
Mei/May	-	100,00	-	100,00	0,01	99,99
Juni/June	0,07	99,93	-	100,00	0,08	99,92
Juli/July	0,21	99,79	-	100,00	-	100,00
Agustus/August	0,09	99,91	-	100,00	0,04	99,96
September/September	0,41	99,59	-	100,00	0,07	99,93
Oktober/October	0,16	99,84	-	100,00	0,03	99,97
November/November	0,18	99,82	-	100,00	0,20	99,80
Desember/December	0,08	99,92	-	100,00	0,07	99,93
2021	0,20	99,80	0,00	100,00	0,10	99,90
2020	0,49	99,51	0,34	99,66	0,41	99,59
2019	3,33	96,67	1,59	98,41	2,20	97,80
2018	0,31	99,69	1,00	99,00	0,81	99,19
2017	0,06	99,94	2,69	97,31	2,32	97,68

Sumber/Source : Badan Pusat Statistik Kota Singkawang/BPS-Statistics of Singkawang Municipality

Tabel 7.13 Jumlah Pelayanan Keimigrasian di Kota Singkawang, 2021
Table *Number of Services at Immigration Office in Singkawang Municipality, 2021*

Uraian Description	2017	2018	2019	2020	2021
(1)	(2)	(3)	(4)	(5)	(6)
1. Paspor RI					
W N A	-	-	-	-	-
W N I	16 886	27 523	25 959	7 776	4 347
2.Surat Perjalanan Laksana Paspor	-	-	-	-	-
3.Perpanjangan Paspor RI	-	-	-	-	-
4.Penggantian Paspor RI	11 504	11 834	11 266	4 017	2 699
5.Exit Permit	-	-	-	-	-
6.Multiple Exit Permit	223	1	225	1	1
7.Exit Re-Entry Permit	17	74	66	-	25
8.Exit Permit Only (EPO)	63	57	109	26	41
9.Exit Penduduk Luar Negeri	-	-	-	-	-
10.Kartu Izin Tinggal Terbatas					
Baru	143	146	182	45	12
Lama	80	71	38	155	65
11.Lintas Batas					
Berangkat WNI	23 951	22 195	31 026	7 209	-
Berangkat WNA	1 152	1 083	1 073	181	-
Tiba WNI	16 886	18 025	25 415	6 558	62
Tiba WNA	1 353	1 228	1 138	172	-
12.Pengeluaran Pas Lintas Batas	6 025	2 270	4 943	1 186	227

Sumber/Source : Kantor Imigrasi Kota Singkawang/ Immigration Office of Singkawang Municipality

Tabel 7.14 Jumlah Pelayanan Lintas Batas yang Tercatat pada Kantor Imigrasi Kota Singkawang, 2021
Number of Border Limits Services at Immigration Office in Singkawang Municipality, 2021

Bulan Month	WNI		WNA	
	Berangkat Departed	Tiba Arrived	Berangkat Departed	Tiba Arrived
(1)	(2)	(3)	(4)	(5)
Januari/January	-	9	-	-
Februari/February	-	2	-	-
Maret/March	-	4	-	-
April/April	-	-	-	-
Mei/May	-	-	-	-
Juni/June	-	-	-	-
Juli/July	-	-	-	-
Agustus/August	-	1	-	-
September/September	-	3	-	-
Oktober/October	-	6	-	-
November/November	-	8	-	-
Desember/December	-	29	-	-
2021	-	62	-	-
2020	7 209	6 558	181	172
2019	31 026	25 419	1 106	1 157
2018	22 195	18 025	1 083	1 228
2017	23 951	16 886	1 152	1 353

Catatan/Notes : Lockdown sejak bulan April 2021/Lockdown since bulan April 2021

Sumber/Source : Kantor Imigrasi Kota Singkawang/ Immigration Office of Singkawang Municipality

Tabel 7.15 Jumlah Paspor yang Diterbitkan Kantor Imigrasi Kota Singkawang, 2021
Number of Passport Issued by Immigration Office in Singkawang Municipality, 2021

Bulan Month	WNI			Jumlah Total
	Baru New	Perpanjangan Extension	Penggantian Replacement	
(1)	(2)	(3)	(4)	(5)
Januari/January	117	-	184	301
Februari/February	67	-	187	254
Maret/March	231	-	317	548
April/April	131	-	182	313
Mei/May	116	-	179	295
Juni/June	162	-	200	362
Juli/July	44	-	73	117
Agustus/August	73	-	99	172
September/September	98	-	178	276
Oktober/October	149	-	295	444
November/November	191	-	396	587
Desember/December	269	-	409	678
2021	1 648	-	2 699	4 347
2020	3 759	-	4 017	7 776
2019	14 693	-	11 366	25 959
2018	15 689	-	11 834	27 523
2017	13 883	-	11 504	25 387

Sumber/Source : Kantor Imigrasi Kota Singkawang/ Immigration Office of Singkawang Municipality

Transportasi dan Komunikasi

Transportation and Communication

BAB
CHAPTER
08



Kota Singkawang memiliki **2 Kantor Pos** pada tahun 2021 yang terletak di Kelurahan Sedau dan Kelurahan Melayu

*Singkawang Municipality had **2 Post Office** in 2021 which is located on Kelurahan Sedau and Kelurahan Melayu*

Pada tahun 2021 banyaknya pengiriman pos di Kota Singkawang adalah sebanyak **33.625 surat**, sedangkan banyaknya penerimaan pos sebanyak **32.720 surat**

*In 2021, the number of postal deliveries in Singkawang Municipality was **33.625 letters**, meanwhile the number of postal receipts was **32.720 letters***



Pengeluaran SIM di Kota Singkawang pada tahun 2021 sebanyak **10.175 SIM**

*The issuance of driver license in Singkawang Municipality in 2021 as many as **10.175 driver licenses***



Penerbitan KIR Kendaraan di Kota Singkawang pada tahun 2021 sebanyak **3.115 KIR**

*The issuance of Vehicle KIR in Singkawang Municipality in 2021 as many as **3.115 KIR***



**BADAN PUSAT STATISTIK
KOTA SINGKAWANG**

PENJELASAN TEKNIS**TECHNICAL NOTES**

- | | |
|-------------------------------------------------------------------------------------------------------------------------------------------------------------------------------------------------------------------------------------------------------------------------------------------------------------------------------------------------------------------------|-------------------------------------------------------------------------------------------------------------------------------------------------------------------------------------------------------------------------------------------------------------------------------------------------------------------------------------------------------------|
| <p>1. Data transportasi dan komunikasi meliputi:</p> <ol style="list-style-type: none"> a. Panjang jalan b. Angkutan darat c. Angkutan laut d. Angkutan udara e. Pos dan telekomunikasi | <p>1. <i>Data on transportations and communications includes:</i></p> <ol style="list-style-type: none"> a. <i>Length of road</i> b. <i>Land transportation</i> c. <i>Sea transportation</i> d. <i>Air transportation</i> e. <i>Post and telecommunication</i> |
| <p>2. Kendaraan bermotor adalah setiap kendaraan yang digerakkan oleh peralatan teknik yang ada pada kendaraan tersebut, biasanya digunakan untuk angkutan orang atau barang di atas jalan raya selain kendaraan yang berjalan di atas rel. Kendaraan bermotor yang dicatat adalah semua jenis kendaraan kecuali kendaraan bermotor TNI/Polri dan Korps Diplomatik.</p> | <p>2. <i>Motor vehicles are any type of vehicles motorized by machine set up in those vehicles, they are usually used for transporting peoples or goods on roads except vehicles moving along a railway line. The data cover all kinds of motor vehicles except those belong to Indonesian Army Force Indonesian State Police and Diplomatic Corps.</i></p> |
| <p>3. Mobil penumpang adalah setiap kendaraan bermotor yang dilengkapi dengan tempat duduk untuk sebanyak-banyaknya delapan orang, tidak termasuk tempat duduk untuk pengemudi, baik dilengkapi atau tidak dilengkapi bagasi.</p> | <p>3. <i>Passenger cars are any motor vehicles with no more than eight seats, excluding seat for driver, it can be with or without hoot.</i></p> |
| <p>4. Mobil bis adalah setiap kendaraan bermotor yang dilengkapi dengan tempat duduk untuk lebih dari delapan orang, tidak termasuk tempat duduk untuk pengemudi, baik dilengkapi atau tidak dilengkapi bagasi.</p> | <p>4. <i>Buses are large passenger cars having seats for more than eight passengers, excluding seat for driver, it can be with or without hoot.</i></p> |

5. Mobil truk adalah setiap kendaraan bermotor yang digunakan untuk angkutan barang, selain mobil penumpang, mobil bis dan kendaraan bermotor roda dua.
 6. Data panjang jalan negara dan jalan provinsi bersumber dari Kementerian Pekerjaan Umum. Sedangkan jalan kabupaten/kota bersumber dari Dinas Pekerjaan Umum Kabupaten/Kota, diolah dari daftar PJ-II/5.
 7. Sumber data transportasi berasal dari masing-masing instansi terkait, dikumpulkan oleh Badan Pusat Statistik (BPS) setiap bulan/tahun.
 8. Kantor Pos adalah tempat pemberi pelayanan komunikasi tertulis dan atau surat elektronik, layanan paket, layanan logistik, layanan transaksi keuangan, dan layanan keagenan pos untuk kepentingan umum. Rumah pos berfungsi sama seperti kantor pos dan kantor pos pembantu, bedanya rumah pos biasanya terletak di daerah terpencil.
5. *Trucks are any motor vehicles used to transport goods excluding passenger cars, buses, and motorcycles.*
 6. *Data on the length of state and provincial roads were taken from the Ministry of Public Works, while the regency/municipality roads data were taken from Regency Public Works Offices, based on PJ-II/5 questionnaire.*
 7. *Data on transportations are compiled by the BPS Statistics Indonesia (BPS), these data are obtained from relevant institutions every month and year.*
 8. *Post Office is a service provider facility of written communication and or electronic mail, parcel service, logistics services, financial transaction services, and postal services to the public. Postal house has the same function as the post office and subsidiary of post office, the difference is that postal house is usually located in remote areas.*

9. Surat Izin Mengemudi (SIM) adalah bukti registrasi dan identifikasi yang diberikan oleh Polri kepada seseorang yang telah memenuhi persyaratan administrasi, sehat jasmani dan rohani, memahami peraturan lalu lintas dan terampil mengemudikan kendaraan bermotor.
9. *Driving License (SIM) is the registration and identification evidence given by police to a person who has met the requirements of the administrative, physical, and spiritual health, understand the traffic rules and skillful driving a motor vehicle.*

<https://singkawangkota.bps.go.id>

ULASAN**DESCRIPTION****8.1. Panjang Jalan**

Jalan merupakan prasarana pengangkutan darat yang penting untuk memperlancar kegiatan perekonomian. Dengan makin meningkatnya usaha pembangunan maka akan menuntut peningkatan pembangunan jalan untuk memudahkan mobilitas penduduk dan memperlancar lalu lintas barang dari satu daerah ke daerah lain.

Panjang jalan kota di wilayah Kota Singkawang sampai dengan tahun 2021 mencapai 442,62 kilometer. Dari panjang jalan tersebut 61,40 persen jalan sudah diaspal; 4,29 persen jalan beton; 10,71 persen jalan kerikil; dan 23,60 persen jalan tanah. Bila ditinjau dari kondisinya, 38,50 persen jalan di Kota Singkawang kondisinya sudah baik; 20,17 persen kondisi sedang; 10,63 persen kondisi rusak; dan 30,70 persen kondisi rusak berat.

8.1. Length of Road

Road is one of the most important infrastructures in supporting economic activities. Improvement in all aspects of economic development requires more improvement in transportation, especially in road development. This development is intended to facilitate population mobility and distributive trade from one region to another region.

The total length of under regional responsibility of Singkawang Municipality in 2021, reached 442,62 kilometers. The proportion of asphalted road length was 61,40 percent; 4,29 percent was concrete road; 10,71 percent was gravel road; and 23,60 percent was soil road. If evaluated from its condition, 38,50 percent of Singkawang Municipality roads is in good condition; 20,17 percent is in moderate condition; 10,63 percent is in damage condition; and 30,70 percent is in heavy damage condition.

8.2. Angkutan Darat

Pada tahun 2021, jumlah kendaraan bermotor wajib uji tercatat sebanyak 3.115 unit, yang terdiri dari 47,38 persen mobil pick up; 30,34 persen truk; 12,46 persen best wagon; 0,83 persen mobil tangki; 0,96 persen station wagon; 0,13 persen oplet; 7,80 persen bus, 0,03 persen tronton; dan 0,06 persen kendaraan lainnya .

Selanjutnya, banyaknya Pengeluaran SIM di Polres Kota Singkawang pada tahun 2021 sebanyak 2.599 buah SIM A, 8 buah SIM A Umum, 399 buah SIM B1, 136 buah SIM B1 Umum, 18 buah SIM B2, 19 buah SIM B2 Umum, 7.005 buah SIM C, dan 2 buah SIM D. Sehingga jumlah pengeluaran SIM selama tahun 2021 mencapai 10.186 atau turun sekitar 13,87 persen dibanding tahun 2020.

8.3. Angkutan Laut

Pada tahun 2021, jumlah kunjungan kapal di pelabuhan Singkawang mengalami peningkatan sekitar 64,52 persen, yaitu dari 31 unit kapal pada 2020 menjadi 51 unit kapal pada tahun 2021.

8.2. Land Transportation

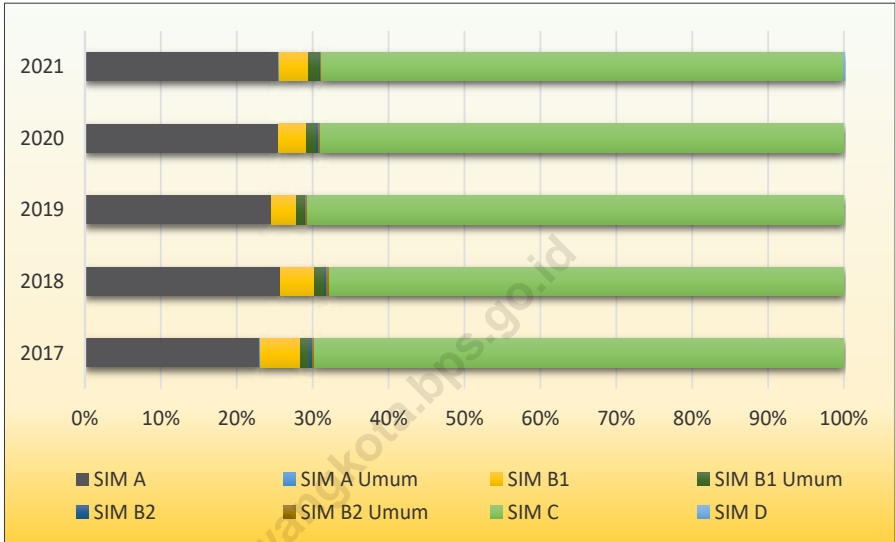
During 2020, the number of motor vehicles compulsory physical checking recorded 3.115 units. It's consisted of 47,38 percent pick up; 30,34 percent trucks; 12,46 percent best wagon cars; 0,83 percent container truck; 0,96 percent station wagon; 0,13 percent public van; 7,80 percent buses; 0,03 percent tronton truck; and 0,06 percent other vehicle.

Afterward, number of driving license at Polres Singkawang in 2021 was 2.599 units SIM A, 8 units SIM A General , 399 units SIM B1, 136 units SIM B1 General, 18 units SIM B2, 19 units SIM B2 General, 7.005 units SIM C, and 2 units SIM D. Thus, the total of driver licence issued in 2021 was 10.186 unit or decreased around 13,87 percent compared to the previous year.

8.3. Sea Transportation

In 2021, the number of ship arrived in Singkawang Harbor was increased around 64,52 percent, which is from 31 in 2020 unit ships to 51 unit ships in 2021.

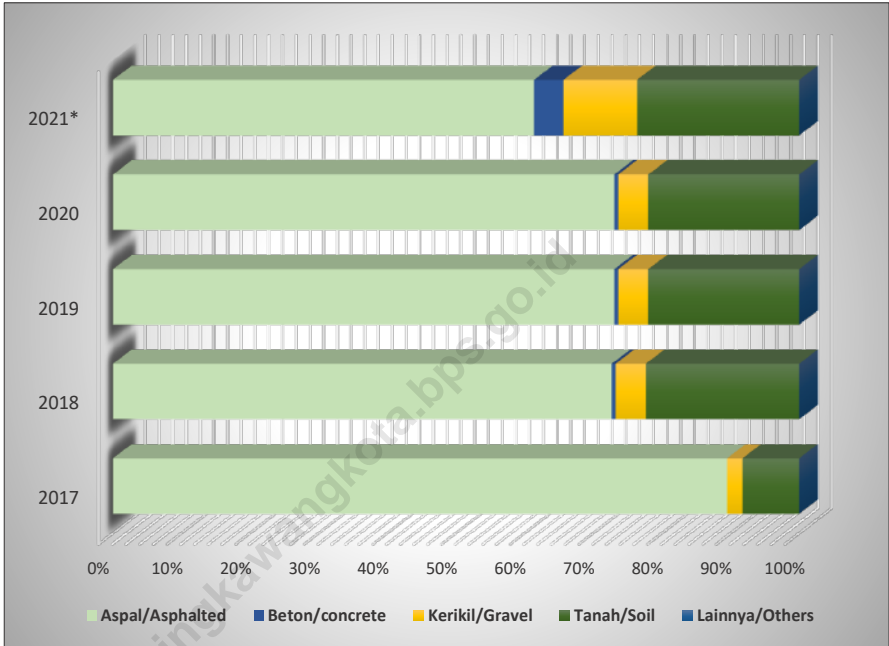
Gambar 8.1 **Banyaknya Pengeluaran SIM di Polres Singkawang, 2017-2021**
Figures 8.1 **Number of Driving License Issued by Polres Singkawang, 2017-2021**



Sumber/Source : Kepolisian Resort Kota Singkawang/ Resort police of Singkawang Municipality

Gambar 8.2
Figures

Panjang Jalan Kota Menurut Jenis Permukaan di Kota Singkawang (kilometer), 2017-2021
Length of Municipality Roads by Type of Surface in Singkawang Municipality (kilometers), 2017-2021



Catatan/Note: * Data tidak termasuk panjang jalan negara dan provinsi/Excluding State and Province road

Sumber/Source : Dinas Pekerjaan Umum dan Penataan Ruang Kota Singkawang/ Department of Public Works and Spatial Planning of Singkawang Municipality

8.1 TRANSPORTASI TRANSPORTATION

Tabel 8.1.1 Panjang Jalan¹ Menurut Tingkat Kewenangan Pemerintahan di Kota Singkawang (km), 2017–2021
Table Length of Roads¹ by Level of Government Authority in Singkawang Municipality (km), 2017–2021

Tingkat Kewenangan Pemerintahan Level of Government Authority	2017	2018	2019	2020	2021
(1)	(2)	(3)	(4)	(5)	(6)
Negara ² /State ²	26,50	26,50	26,50	26,50	12,98
Provinsi/Province	14,31	14,31	14,31	14,31	17,00
Kabupaten/Kota Regency/Municipality	442,62	442,62	442,62	442,62	442,62
Jumlah/Total	483,43	483,43	483,43	483,43	472,60

Catatan/Note: ¹ Data tidak termasuk panjang jalan tol/Excluding toll road

² Berdasarkan Keputusan Menteri Pekerjaan Umum dan Perumahan Rakyat No. 248/KPTS/M/2015/Based on Public Work and Public Housing Ministerial Decree No. 248/KPTS/M/2015

² Data 2021 tidak termasuk panjang jalan Sambas dan Bengkayang/Excluding Sambas and Bengkayang

Sumber/Source : Dinas Pekerjaan Umum dan Penataan Ruang Kota Singkawang/ Department of Public Works and Spatial Planning of Singkawang Municipality

Tabel 8.1.2 Panjang Jalan Menurut Jenis Permukaan di Kota Singkawang (Km), 2017 - 2021
Length of Roads by Type of Surface in Singkawang Municipality (Km), 2017 - 2021

Jenis Permukaan Type of Surface	2017	2018	2019	2020	2021*
(1)	(2)	(3)	(4)	(5)	(6)
Aspal / Asphalted	432,74	351,58	353,40	353,40	271,78
Beton / concrete	-	2,71	2,71	2,71	19,00
Kerikil / Gravel	10,87	21,16	21,16	21,16	47,40
Tanah / Soil	39,82	107,98	106,16	106,16	104,44
Lainnya / Others	-	-	-	-	-
Jumlah / Total	483,43	483,43	483,43	483,43	442,62

Catatan/Note: * Data tidak termasuk panjang jalan negara dan provinsi/Excluding State and Province road

Sumber/Source : Dinas Pekerjaan Umum dan Penataan Ruang Kota Singkawang/ Department of Public Works and Spatial Planning of Singkawang Municipality

Tabel 8.1.3 Panjang Jalan Menurut Kondisi Jalan di Kota Singkawang (kilometer), 2017 - 2021
Length of Roads by Conditions of Roads in Singkawang Municipality (kilometers), 2017 - 2021

Kondisi Jalan Conditions of Roads	2017	2018	2019	2020	2021
(1)	(2)	(3)	(4)	(5)	(6)
Baik/ <i>Good</i>	95,24	88,67	172,98	172,98	170,40
Sedang/ <i>Moderate</i>	163,55	179,46	113,96	113,96	89,28
Rusak/ <i>Damage</i>	85,83	71,90	25,74	25,74	47,04
Rusak Berat/ <i>Severely Damage</i>	138,81	143,40	170,75	170,75	135,89
Jumlah / Total	483,43	483,43	483,43	483,43	442,62

Catatan/Note: * Data tidak termasuk panjang jalan negara dan provinsi/*Excluding State and Province road*

Sumber/Source : Dinas Pekerjaan Umum dan Penataan Ruang Kota Singkawang/ *Department of Public Works and Spatial Planning of Singkawang Municipality*

Tabel 8.1.4 Panjang Jalan Menurut Status Pengawasan dan Jenis Permukaan (kilometer), 2021
Length of Roadway by Responsibility Status and Type of Surface (kilometers), 2021

Status Pengawasan <i>Responsibility Status</i>	Jenis Permukaan / <i>Type of Surface</i>					Jumlah <i>Total</i>
	Aspal <i>Asphalted</i>	Beton <i>Concrete</i>	Kerikil <i>Gravel</i>	Tanah <i>Soil</i>	Lainnya <i>Others</i>	
(1)	(2)	(3)	(4)	(5)	(6)	(7)
Negara / <i>State</i>	12,98
Propinsi / <i>Province</i>	17,00
Kota / <i>Municipality</i>	271,78	19,00	47,40	104,44	-	442,62
Lokal Sekunder / <i>Secondary Local</i>	-	-	-	-	-	-
Non Status / <i>Non Status</i>	-	-	-	-	-	-
2021*	271,78	19,00	47,40	104,44	-	472,60
2020	353,40	2,71	21,16	106,16	-	483,43
2019	353,40	2,71	21,16	106,16	-	483,43
2018	437,84	-	11,04	34,55	-	483,43
2017	432,74	-	10,87	39,82	-	483,43

Catatan/Note : ...) Data tidak tersedia/*Data not available*

*) Jumlah per jenis permukaan tidak termasuk panjang jalan negara dan provinsi/*Excluding State and Province road*

Sumber/Source : Dinas Pekerjaan Umum dan Penataan Ruang Kota Singkawang/ *Department of Public Works and Spatial Planning of Singkawang Municipality*

Tabel 8.1.5 Panjang Jalan Menurut Status Pengawasan dan Jenis Kondisi Jalan (kilometer), 2021
Length of Roadway by Responsibility Status and Conditions of Roads (kilometers), 2021

Status Pengawasan <i>Responsibility Status</i>	Kondisi Jalan/ <i>Conditions of Roads</i>				Jumlah <i>Total</i>
	Baik <i>Goods</i>	Sedang <i>Moderate</i>	Rusak <i>Damage</i>	Rusak Berat <i>Heavy Damage</i>	
(1)	(2)	(3)	(4)	(5)	(6)
Negara / <i>State</i>	12,98
Propinsi / <i>Province</i>	17,00
Kota / <i>Municipality</i>	170,40	89,28	47,04	135,89	442,62
Lokal Sekunder / <i>Secondary Local</i>	-	-	-	-	-
Non Status / <i>Non Status</i>	-	-	-	-	-
2021*	170,40	89,28	47,04	135,89	472,60
2020	174,87	113,15	24,58	170,84	483,43
2019	174,87	113,15	24,58	170,84	483,43
2018	100,02	163,71	75,10	144,60	483,43
2017	95,24	163,55	85,83	138,80	483,43

Catatan/Note : ...) Data tidak tersedia/*Data not available*

*) Jumlah per jenis permukaan tidak termasuk panjang jalan negara dan provinsi/*Excluding State and Province road*
 Sumber/Source : Dinas Pekerjaan Umum dan Penataan Ruang Kota Singkawang/ *Department of Public Works and Spatial Planning of Singkawang Municipality*

Tabel 8.1.6 Banyaknya Penerbitan KIR Menurut Jenis Kendaraan di Kota Singkawang, 2021
Number of Compulsary Phisical Checking for Motor Vehicle by Type of Vehicle in Singkawang Municipality, 2021

Jenis Kendaraan <i>Type of Vehicle</i>	2017	2018	2019	2020	2021
(1)	(2)	(3)	(4)	(5)	(6)
Mobil Barang	3 317	3 064	3 122	2 876	2 841
Mobil Bis	288	290	212	277	210
Mobil Penumpang	190	128	64	31	62
Sepeda Motor	-	-	-	-	-
Kendaraan Khusus	1	56	29	27	2
Jumlah / Total	3 796	3 538	3 427	3 211	3 115

Sumber/Source : Dinas Perhubungan Kota Singkawang/Department of Transportation of Singkawang Municipality

Tabel 8.1.7 **Banyaknya Penerbitan KIR Menurut Jenis Kendaraan di Kota Singkawang, 2021**
Table 8.1.7 **Number of Issuance of KIR by Type of Vehicle in Singkawang Municipality, 2021**

Merk Kendaraan Vehicle Brand	Truk Truck	Mobil Pick Up Pick Up	Best Wagon Wagon	Mobil Tangki Container	St Wagon St Wagon	Oplet Public Van
(1)	(2)	(3)	(4)	(5)	(6)	(7)
Toyota	10	418	16	-	24	1
Mitsubishi	877	454	269	25	-	3
Isuzu	15	7	15	1	-	-
Daihatsu	-	300	50	-	-	-
Subaru	-	1	-	-	-	-
Suzuki	-	249	23	-	-	-
Cevrolet	-	3	-	-	-	-
Kia Ceres	-	2	-	-	-	-
Hino	39	-	14	-	-	-
Ford	-	7	-	-	-	-
Nissan	-	1	-	-	6	-
Honda	-	-	-	-	-	-
Hyundai	2	-	-	-	-	-
Foton	2	-	1	-	-	-
Dfsk	-	34	-	-	-	-
2021	945	1476	388	26	30	4
2020	1063	1466	345	29	46	4
2019	1205	1561	356	24	54	10
2018	1205	1542	315	42	102	25
2017	1320	1692	292	13	126	64

Lanjutan Tabel/*Continued Table 8.1.7*

Merk Kendaraan Vehicle Brand	Bus Bus	Taxi Taxi	Tronton Truck	Lainnya Others	Jumlah Total
(1)	(8)	(9)	(10)	(11)	(12)
Toyota	11	-	-	-	480
Mitsubishi	192	-	1	1	1 822
Isuzu	26	-	-	1	65
Daihatsu	-	-	-	-	350
Subaru	-	-	-	-	1
Suzuki	-	-	-	-	272
Tata	-	-	-	-	3
Kia Ceres	-	-	-	-	2
Hino	10	-	-	-	63
Ford	-	-	-	-	7
Nissan	-	-	-	-	7
Honda	-	-	-	-	-
Hyundai	4	-	-	-	6
Foton	-	-	-	-	3
Dfsk	-	-	-	-	34
2021	243	-	1	2	3 115
2020	277	-	-	-	3 230
2019	212	-	-	5	3 427
2018	290	-	5	12	3 538
2017	288	-	1	-	3 796

Sumber/*Source* : Dinas Perhubungan Kota Singkawang/*Department of Transportation of Singkawang Municipality*

Tabel 8.1.8 **Jumlah Kendaraan Bermotor Berdasarkan Uji KIR Menurut Jenis Kendaraan di Kota Singkawang, 2021**
Table 8.1.8 **Number of Registered Motor Vehicles by Kind of Vehicle in Singkawang Municipality, 2021**

Jenis Kendaraan Kind of Vehicle	2017	2018	2019	2020	2021
(1)	(2)	(3)	(4)	(5)	(6)
Mobil Penumpang/ <i>Passanger Cars</i>	3304	3061	3122	2 876	62
Bus/ <i>Buses</i>	288	290	212	277	210
Truk/ <i>Trucks</i>	190	127	64	31	941
Sepeda Motor/ <i>Motorcycles</i>	-	-	-	-	-
Kendaraan Dinas/ <i>Official vehicle</i>	14	56	29	27	44
Jumlah / Totals	3796	3534	3427	3 211	1 257

Sumber/Source : Dinas Perhubungan Kota Singkawang/Department of Transportation of Singkawang Municipality

Tabel 8.1.9 Banyaknya Pengeluaran SIM Menurut Jenisnya di Kota Singkawang, 2021
Table *Number of Driver Licence Issued by Classification in Singkawang Municipality, 2021*

Uraian Description	2017	2018	2019	2020	2021
(1)	(2)	(3)	(4)	(5)	(6)
SIM A	3 533	3 839	2 825	3 016	2 599
SIM A Umum	21	13	6	4	8
SIM B1	803	664	382	434	399
SIM B1 Umum	181	194	113	158	136
SIM B2	65	46	19	35	18
SIM B2 Umum	41	46	25	27	19
SIM C	10 682	10 121	8 137	8 152	7 005
SIM D	-	-	-	-	2
Jumlah / Total	15 326	14 923	11 507	11 826	10 186

Sumber/Source : Kepolisian Resort Kota Singkawang/ *Resort police of Singkawang Municipality*

Tabel 8.1.10 **Banyaknya Kapal Tiba/Berangkat di Kota Singkawang, 2021**
Table **Number of Arrival/Departure Ship in Singkawang Municipality, 2021**

Uraian Description	2017	2018	2019	2020	2021
(1)	(2)	(3)	(4)	(5)	(6)
Unit Kapal/Ship Unit	30	28	30	31	51
Muatan Bongkar/Payload Unload (Ton)	6 488	6 188	6 256	6 557	535,38
Muatan Berangkat/Payload Leave (Ton)	1 248	346	645	232	1 163,40
Penumpang/Passenger	-	-	-	-	-

Sumber/Source : Dinas Perhubungan Kota Singkawang/Department of Transportation of Singkawang Municipality

Tabel 8.1.11 Arus Kunjungan Kapal di Pelabuhan Singkawang, 2021
Table Number of Ship Arrival at Singkawang Harbor, 2021

Uraian Description	Satuan Unit	2017	2018	2019	2020	2021
(1)	(2)	(3)	(4)	(5)	(6)	(7)
Luar Negeri/ <i>Overseas</i>	Unit	-	-	-	-	-
	GRT	-	-	-	-	-
Dalam Negeri/ <i>Domestic</i>	Unit	30	28	29	31	51
	GRT	7 736	6 188	6 256	6 557	1 359
Jumlah/ Total	Unit	30	28	29	31	51
	GRT	7 736	6 188	6 256	6 557	1 359

Sumber/Source : Dinas Perhubungan Kota Singkawang/Department of Transportation of Singkawang Municipality

Tabel 8.1.12 **Bongkar/Muatan Barang di Pelabuhan Singkawang, 2021**
Table 8.1.12 **Volume of Loaded and Unloaded at Singkawang Harbor, 2021**

Uraian Description	Satuan Unit	2017	2018	2019	2020	2021
(1)	(2)	(3)	(4)	(5)	(6)	(7)
Luar Negeri/ <i>Overseas</i>	Impor	-	-	-	-	-
	Ekspor	-	-	-	-	-
Dalam Negeri/ <i>Domestic</i>	Bongkar	6 488	6 188	6 256	6 557	535,38
	Muat	1 248	346	645	232	1 163,40
Jumlah/ Total	Bongkar/Impor	6 488	6 188	6 256	6 557	535,38
	Muat/Ekspor	1 248	346	645	232	1 163,40

Sumber/*Source* : Dinas Perhubungan Kota Singkawang/*Department of Transportation of Singkawang Municipality*

8.2 KOMUNIKASI COMMUNICATION

Tabel 8.2.1 Jumlah Kantor Pos Pembantu Menurut Kecamatan di Kota Singkawang, 2017–2021
Number of Post Offices Subsidiaries by Subdistrict in Singkawang Municipality, 2017–2021

Kecamatan Subdistrict	2017	2018	2019	2020	2021
(1)	(2)	(3)	(4)	(5)	(6)
Singkawang Selatan	1	1	1	1	1
Singkawang Timur	-	-	-	1	-
Singkawang Utara	-	-	-	-	-
Singkawang Barat	1	1	1	1	1
Singkawang Tengah	-	-	-	-	-
Kota Singkawang	2	2	2	3	2

Sumber/Source : Kantor Pos dan Giro Kota Singkawang/ Post Office and Giro of Singkawang Municipality

Tabel 8.2.2 Banyaknya Pengiriman POS Menurut Jenisnya di Kota Singkawang, 2021
Table *Number of Post Delivery by Type of Mail in Singkawang Municipality, 2021*

Bulan Month	Surat Biasa Ordinary Mail	Surat Tercatat Registered Mail	Surat Kilat Khusus Special Express Mail	Surat Kilat ExpressMail	Jumlah Total
(1)	(2)	(3)	(4)	(5)	(6)
Januari/January	-	52	2 767	-	2 819
Februari/February	-	131	4 616	-	4 747
Maret/March	-	113	3 302	-	3 415
April/April	-	134	3 669	-	3 803
Mei/May	-	220	2 445	-	2 665
Juni/June	-	140	1 236	-	1 376
Juli/July	-	168	3 323	-	3 491
Agustus/August	-	89	1 746	-	1 835
September/September	-	75	1 901	-	1 976
Oktober/October	-	98	2 729	-	2 827
November/November	-	42	2 300	-	2 342
Desember/December	-	92	2 237	-	2 329
2021	-	1 354	32 271	-	33 625
2020	-	-	2 642	-	2 642
2019	2 956	-	5 041	1 064	9 061
2018	6 872	-	270 764	-	277 636
2017	7 846	-	262 421	-	270 267

Sumber/Source : Kantor Pos dan Giro Kota Singkawang/ Post Office and Giro of Singkawang Municipality

Tabel 8.2.3 Banyaknya Penerimaan POS Menurut Jenisnya di Kota Singkawang, 2021
Table *Number of Post Received by Type of Mail in Singkawang Municipality, 2021*

Bulan Month	Surat Biasa Ordinary Mail	Surat Tercatat Registered Mail	Surat Kilat Khusus Special Express Mail	Surat Kilat ExpressMail	Jumlah Total
(1)	(2)	(3)	(4)	(5)	(6)
Januari/January	87	-	2 770	-	2 857
Februari/February	101	-	3 889	-	3 990
Maret/March	237	-	2 997	-	3 234
April/April	295	-	2 975	-	3 270
Mei/May	169	-	2 661	-	2 830
Juni/June	198	-	2 578	-	2 776
Juli/July	242	-	2 393	-	2 635
Agustus/August	392	-	3 091	-	3 483
September/September	201	-	1 308	-	1 509
Oktober/October	189	-	1 282	-	1 471
November/November	145	-	2 019	-	2 164
Desember/December	371	-	2 130	-	2 501
2021	2 627	-	30 093	-	32 720
2020	8 198	-	-	-	8 198
2019	2 959	-	180 484	1 928	185 371
2018	22 257	-	271 668	-	293 925
2017	21 074	-	286 448	-	307 522

Sumber/Source : Kantor Pos dan Giro Kota Singkawang/ Post Office and Giro of Singkawang Municipality

Tabel 8.2.4 **Banyaknya Pengiriman Paket POS dan Wesel POS di Kota Singkawang, 2021**
Table 8.2.4 **Number of Sending Post Package and Money Orders in Singkawang Municipality, 2021**

Bulan Month	Paket Pos Post Package	Wesel Pos Postal Money Orders	Besarnya Uang Wesel Pos Value of Postal Money Orders
(1)	(2)	(3)	(4)
Januari/January	692	510	891 235 375
Februari/February	972	515	865 124 556
Maret/March	749	517	880 002 116
April/April	743	508	890 956 167
Mei/May	665	519	882 111 749
Juni/June	645	520	899 234 588
Juli/July	598	511	812 498 222
Agustus/August	773	517	877 026 891
September/September	347	512	901 226 570
Oktober/October	320	498	889 124 502
November/November	504	514	898 116 421
Desember/December	532	459	895 116 340
2021	7 540	6 100	10 581 773 497
2020	15 414	2 961	18 460 915 203
2019	4 181	1 997	3 741 032 492
2018	292 106	13 272	17 344 713 849
2017	289 125	16 927	27 340 337 407

Sumber/Source : Kantor Pos dan Giro Kota Singkawang/ Post Office and Giro of Singkawang Municipality

Tabel
Table**8.2.5****Banyaknya Penerimaan Paket POS dan Wesel POS di Kota Singkawang, 2021**
Number of Received Post Package and Money Orders in Singkawang Municipality, 2021

Bulan Month	Paket Pos Post Package	Wesel Pos Postal Money Orders	Besarnya Uang Wesel Pos Value of Postal Money Orders
(1)	(2)	(3)	(4)
Januari/January	691	396	1 347 348 754
Februari/February	1 154	436	1 649 910 588
Maret/March	825	440	1 254 638 001
April/April	917	420	1 252 465 564
Mei/May	611	475	1 517 152 992
Juni/June	309	365	1 314 587 055
Juli/July	830	358	1 040 283 960
Agustus/August	436	383	1 189 681 738
September/September	475	348	920 946 469
Oktober/October	682	342	1 070 903 551
November/November	575	347	1 055 863 514
Desember/December	560	357	1 271 225 353
2021	8 065	4 667	14 885 007 539
2020	40 194	6 354	18 673 000 427
2019	41 112	2 105	7 988 748 182
2018	294 441	12 587	29 158 054 958
2017	291 221	18 192	35 679 780 515

Sumber/Source : Kantor Pos dan Giro Kota Singkawang/ Post Office and Giro of Singkawang Municipality

Tabel 8.2.6 **Besarnya Nilai BEA Paket POS Wesel POS dan Hasil Penjualan Benda POS Serta Materai di Kota Singkawang (rupiah), 2021**
Number of Postal Money Value Orders and The Sale of Postal Stationary and Stamps in Singkawang Municipality (rupiahs), 2021

Bulan Month	Paket Pos Post Package	Bea Wesel Pos Money Orders	Benda Pos Postal Items	Materai Stamps
(1)	(2)	(3)	(4)	(5)
Januari/January	105 334 251	8 738 000	494 000	970 934 000
Februari/February	101 375 101	9 375 000	1 287 000	1 231 393 000
Maret/March	171 083 139	8 861 000	1 450 000	1 335 580 000
April/April	143 868 302	9 818 000	402 000	1 119 700 000
Mei/May	120 225 137	10 549 000	1 650 000	710 750 000
Juni/June	192 568 684	8 492 000	925 000	1 177 300 000
Juli/July	153 646 897	8 621 000	1 080 000	1 462 250 000
Agustus/August	173 992 461	7 919 000	-	1 267 233 000
September/September	149 154 095	8 247 000	1 173 000	1 096 150 000
Oktober/October	153 615 933	8 178 000	789 000	1 169 730 000
November/November	125 857 558	8 022 000	50 500	1 437 320 000
Desember/December	134 061 297	7 037 000	760 000	1 394 584 000
2021	1 724 782 855	103 857 000	10 060 500	14 372 924 000
2020	-	37 171 000	-	-
2019	364 031	514 600	18 691	5 014 500
2018	388 621	653 094	23 980	4 700 000
2017	395 060	933 420	24 201	3 545 270

Sumber/Source : Kantor Pos dan Giro Kota Singkawang/ Post Office and Giro of Singkawang Municipality

Tabel
Table 8.2.7**Besarnya Pengiriman POS Menurut Jenisnya dan Kecamatan di Kota Singkawang, 2021**
Number of Post Delivery by Type of Mail and Subdistrict in Singkawang Municipality 2021

Kecamatan Subdistrict	Surat Biasa Ordinary Mail	Surat Tercatat Registered Mail	Surat Kilat Khusus Special Express Mail	Surat Kilat Express Mail	Jumlah Total
(1)	(2)	(3)	(4)	(5)	(6)
Singkawang Selatan	135	-	4 517	-	4 652
Singkawang Timur	68	-	3 549	-	3 617
Singkawang Utara	68	-	3 230	-	3 298
Singkawang Barat	541	-	12 908	-	13 449
Singkawang Tengah	542	-	8 067	-	8 609
2021	1 354	-	32 271	-	33 625
2020	5 180	-	241 085	-	-
2019	211	-	5 037	1 144	6 392
2018	6 872	-	293 368	-	300 240
2017	7 846	-	262 421	-	270 267

Sumber/Source : Kantor Pos dan Giro Kota Singkawang/ Post Office and Giro of Singkawang Municipality

Tabel 8.2.8 **Besarnya Penerimaan POS Menurut Jenisnya dan Kecamatan di Kota Singkawang, 2021**
Number of Received Post by Type of Mail and Subdistrict in Singkawang Municipality, 2021

Kecamatan Subdistrict	Surat Biasa Ordinary Mail	Surat Tercatat Registered Mail	Surat Kilat Khusus Special Express Mail	Surat Kilat Express Mail	Jumlah Total
(1)	(2)	(3)	(4)	(5)	(6)
Singkawang Selatan	525	-	-	6 081	6 543
Singkawang Timur	341	-	-	3 912	4 253
Singkawang Utara	446	-	-	4 815	5 261
Singkawang Barat	768	-	-	9 027	9 795
Singkawang Tengah	547	-	-	6 021	6 568
2021	2 627	-	-	29 793	32 420
2020	17 218	-	121 228	-	-
2019	-	-	180 482	1 928	182 410
2018	22 261	-	461 668	-	483 929
2017	21 074	-	286 448	-	307 522

Sumber/Source : Kantor Pos dan Giro Kota Singkawang/ Post Office and Giro of Singkawang Municipality

Tabel
Table 8.2.9

Besarnya Nilai BEA Paket POS, Wesel POS dan Hasil Penjualan Benda POS Serta Materai Menurut Kecamatan di Kota Singkawang (rupiah), 2021
Number of Post Package Value Money Orders and the Sale of Postal Stationary and Stamps by Subdistrict in Singkawang Municipality (rupiahs), 2021

Kecamatan Subdistrict	Paket Pos Post Package	Bea Wesel Pos Money Orders	Benda Pos Postal Items	Materai Stamps
(1)	(2)	(3)	(4)	(5)
Singkawang Selatan
Singkawang Timur
Singkawang Utara
Singkawang Barat
Singkawang Tengah
2021
2020
2019	192 715 700	23 717 500	820 719 000	800 000
2018	388 621	653 094	23 980	4 700 000
2017	395 060	933 420	24 201	3 545 271

Catatan/Note : (...) Data tidak tersedia/Data not available

Sumber/Source : Kantor Pos dan Giro Kota Singkawang/ Post Office and Giro of Singkawang Municipality

Perbankan, Koperasi, dan Harga-Harga

Banking, Cooperative, and Prices

BAB

CHAPTER

09

Realisasi keseluruhan penerimaan pajak di Kota Singkawang pada tahun 2021 adalah sebesar **297.581.399 Juta Rupiah**

Realization of overall acceptance taxes in Singkawang Municipality on 2021 is equal to 297.581.399 Million Rupiah



Pada tahun 2021, besarnya nilai pinjaman yang diberikan oleh Perum Pegadaian di Kota Singkawang sebesar **287.406,50 Juta Rupiah**

In 2021, the amount of the loan given by Perum Pegadaian in Singkawang Municipality is 287.406,50 Million Rupiah



Pegadaian

Besarnya nilai sisa pinjaman yang diberikan oleh Perum Pegadaian di Kota Singkawang pada tahun 2021 sebesar **93.427,12 Juta Rupiah**

The amount of the remaining loan value given by Perum Pegadaian in Singkawang Municipality in 2021 is 93.427,12 Million Rupiah



**BADAN PUSAT STATISTIK
KOTA SINGKAWANG**

PENJELASAN TEKNIS**TECHNICAL NOTES**

- | | |
|--------------------------------------------------------------------------------------------------------------------------------------------------------------------------------------------------------------------|----------------------------------------------------------------------------------------------------------------------------------------------------------------------------------------|
| <p>1. Data statistik perbankan bersumber dari Bank Indonesia Kantor bank terdiri dari Kantor Cabang (KC), Kantor Cabang Pembantu (KCP), dan kantor di bawah KCP.</p> | <p>1. <i>Banking statistics are obtained from the Bank Indonesia. Bank offices consist of branch office (KC), sub branch office (KCP), and offices under KCP.</i></p> |
| <p>2. Uang beredar dalam arti sempit (M1) adalah kewajiban sistem moneter yang terdiri atas uang kartal dan uang giral.</p> | <p>2. <i>The "broad money (M1)" in specific term is liabilities of the monetary system consisting of currency and demand deposits.</i></p> |
| <p>3. Uang beredar dalam arti luas (M2) atau likuiditas perekonomian adalah kewajiban sistem moneter yang terdiri atas M1, uang kuasi, dan surat berharga selain saham.</p> | <p>3. <i>The "broad money (M2)" in a broader term or "domestic liquidity" is liabilities of the monetary system consisting M1, quasi money, and securities other than shares.\</i></p> |
| <p>4. Uang kartal terdiri atas uang kertas dan uang logam yang berlaku, tidak termasuk uang kas pada Kantor Perbendaharaan dan Kas Negara (KPKN) dan bank umum.</p> | <p>4. <i>Currency consists of legal bank notes and coins excluding cash in the government treasury offices and commercial banks.</i></p> |
| <p>5. Uang giral terdiri atas rekening giro, kiriman uang, simpanan berjangka, dan tabungan dalam rupiah yang sudah jatuh waktu, yang seluruhnya merupakan simpanan penduduk dalam rupiah pada sistem moneter.</p> | <p>5. <i>Demand deposit comprises current accounts, transfer, matured time, and savings deposits in rupiah, held by residents in the monetary system.</i></p> |

6. Perusahaan umum pegadaian adalah satu-satunya badan usaha di Indonesia yang secara resmi mempunyai izin untuk melaksanakan kegiatan lembaga keuangan berupa pembiayaan dalam bentuk penyaluran dana ke masyarakat atas dasar hukum gadai seperti dimaksud dalam Kitab Undang-undang Hukum Perdata Pasal 1150.
 7. Koperasi adalah badan usaha yang beranggotakan orang seorang atau badan hukum koperasi dengan melandaskan kegiatannya berdasarkan prinsip koperasi sekaligus sebagai gerakan ekonomi rakyat yang berdasar atas asas kekeluargaan.
 8. Inflasi merupakan suatu proses meningkatnya harga-harga secara umum dan terus-menerus yang berkaitan dengan mekanisme pasar yang dapat disebabkan oleh berbagai faktor, antara lain, konsumsi masyarakat yang meningkat, berlebihnya likuiditas di pasar yang memicu konsumsi atau bahkan spekulasi, sampai termasuk juga akibat adanya ketidaklancaran distribusi barang.
6. *A pawnshop general company is the only business entity in Indonesia that officially has a license to carry out financial institution activities in the form of financing in the form of channeling funds to the public on the basis of a pawning law as referred to in the Civil Law Article 1150.*
 7. *Cooperative is an establishment that its members are people or establishments with legal status of cooperative and its activities based on people economic movement.*
 8. *Inflation is a process of increasing prices in general and continuously related to market mechanisms that can be caused by various factors, among others, increased public consumption, excess liquidity in the market that triggers consumption or even speculation, to include also due to the uneven distribution of goods.*

ULASAN**DESCRIPTION****9.1. Koperasi**

Koperasi yang merupakan sokoguru perekonomian belum cukup signifikan memberikan kontribusi dalam pertumbuhan ekonomi, apalagi jika dilihat dari jumlah nilai volume usaha.

Pada tahun 2021, jumlah koperasi di Kota Singkawang baik KUD maupun koperasi lainnya sebanyak 183 unit, dimana 81 unit koperasi memiliki usaha simpan pinjam.

9.2. Perbankan

Industri perbankan yang berfungsi sebagai penghimpun dan penyalur dana memegang peranan sentral dalam perekonomian. Terganggunya proses penghimpunan dan penyaluran dana tersebut akan sangat berpengaruh terhadap aktivitas perekonomian

Dana perbankan merupakan dana masyarakat terbesar yang dihimpun oleh lembaga keuangan. Bank merupakan sarana bagi pengumpulan dana masyarakat yang sekaligus sebagai sarana penyaluran kredit.

9.1. Cooperative

Cooperative representing economics pillar, not yet significantly in contribution to economics growth, and surely if seen from amount of effort volume.

In 2021, the number of cooperative in Singkawang Municipality, both village unit cooperative and other cooperative were 183 unit, of which 81 units of cooperatives have saving and loan business.

9.2. Banking

Banking industry as fund collector and distributor had an important role in economic matters. Interfering of fund collection and distribution process could influence the economic activity.

Banking fund represent the biggest society fund which mustered by financial institution. Bank represents medium to gathering of society fund which at the same time as medium channeling of credit.

Posisi dana simpanan perbankan di Kota Singkawang keadaan bulan November 2021 sebesar 5.459,48 milyar rupiah atau naik sekitar 5,17 persen dibanding bulan Desember 2020. Sementara posisi kredit Bulan November 2021 turun sekitar 15,74 persen dari 2.777,63 milyar rupiah pada Desember 2020 menjadi 2.340,52 milyar rupiah pada bulan November 2021.

9.3. Pegadaian

Selain bank, lembaga keuangan lain yang sangat berperan dalam masyarakat terutama golongan masyarakat ekonomi lemah adalah Perum Pegadaian.

Pada tahun 2021, jumlah pinjaman yang diberikan kantor pegadaian sebesar 287,41 milyar rupiah. Sementara jumlah pinjaman yang dilunasi sebesar 193,98 miliar rupiah.

Banks supply of loan in Singkawang Municipality by November 2021 was recorded 5.459,48 billion rupiahs or increased around 5,17 percent over to December 2020. And then in the same period, banks credit decreased around 15,74 percent compared to December 2020, which was 2.340,52 billion rupiahs in December 2020 to 2.340,52 billion rupiahs in November 2021.

9.3. Pawnship Office

Besides bank, the other financial institution that have role a part in society especially economic faction weaken is Pawnship office.

In 2021, the number of garanted credits in pawnship office was 287,41 million rupiahs. Mainwhile, the number of garnated credit paid was 193,98 million rupiahs.

9.4. Inflasi

Inflasi menggambarkan kondisi makro perekonomian suatu daerah. Karena inflasi akan mempengaruhi daya beli masyarakat dan pola investasi. Semakin tinggi tingkat inflasi maka daya beli masyarakat akan turun dan investasi akan terhambat sehingga mempengaruhi kesejahteraan masyarakat.

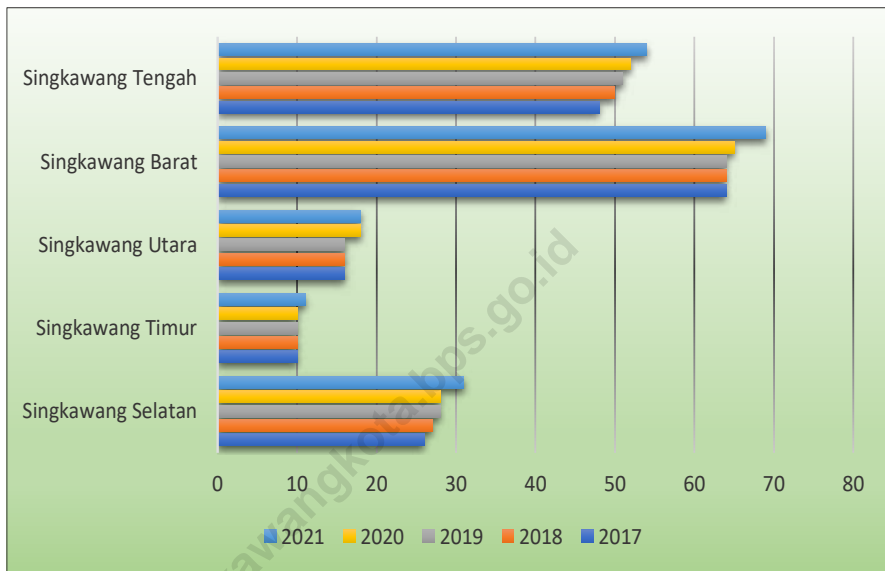
Pada tahun 2021, laju inflasi di Kota Singkawang secara umum sebesar 2,55 persen, dimana Kelompok Makanan, Minuman & Tembakau adalah kelompok yang mengalami inflasi tertinggi yaitu sebesar 4,88 persen sedangkan Kelompok Informasi, Komunikasi, dan Jasa Keuangan mengalami inflasi terendah yaitu sebesar 0,12 persen.

9.4. Inflation

Inflation rate shows the economic condition in an area because it affects the people purchasing power and the pattern on investment. The higher inflation rate will cause the lower people purchasing power. In addition, it will decrease people welfare.

In 2021, the general inflation rate in Singkawang Municipality was 2.55 percent, where the Food, Beverage & Tobacco Group experienced the highest inflation, that 4.88 percent, while the Information, Communication, and Financial Services Group has the lowest inflation 0.12 percent.

Gambar 9.1 Jumlah Koperasi Aktif Menurut Kecamatan di Kota Singkawang, 2017–2021
Figures **9.1** **Number of Active Cooperative by Subdistrict in Singkawang Municipality, 2017–2021**



Sumber/Source : Dinas Perdagangan, Perindustrian, Koperasi dan UKM Kota Singkawang/ Department of Trade, Industry, Cooperatives and SMEs of Singkawang Municipality

Gambar 9.2
Figures

Posisi Dana Simpanan Rupiah dan Valuta Asing pada Bank Umum dan BPR di Kota Singkawang (Juta Rupiah), 2017–2021
Commercial and Rural Bank's Outstanding Fund in Rupiah and Foreign Exchange at Singkawang Municipality (Million Rupiahs), 2017–2021



Sumber/Source : Kantor Perwakilan Bank Indonesia Provinsi Kalimantan Barat/ *Regional Office of Bank Indonesia Kalimantan Barat Province*

9.1 KOPERASI COOPERATIVE

Tabel 9.1.1 **Jumlah Koperasi Aktif Menurut Kecamatan di Kota Singkawang, 2017–2021**
Table *Number of Active Cooperative by Subdistrict in Singkawang Municipality, 2017–2021*

Kecamatan Subdistrict	2017	2018	2019	2020	2021
(1)	(2)	(3)	(4)	(5)	(6)
Singkawang Selatan	26	27	28	28	31
Singkawang Timur	10	10	10	10	11
Singkawang Utara	16	16	16	18	18
Singkawang Barat	64	64	64	65	69
Singkawang Tengah	48	50	51	52	54
Kota Singkawang	164	167	169	173	183

Sumber/Source : Dinas Perdagangan, Perindustrian, Koperasi dan UKM Kota Singkawang/ Department of Trade, Industry, Cooperatives and SMEs of Singkawang Municipality

Tabel 9.1.2 Jumlah Koperasi Menurut Jenisnya Koperasi dan Kecamatan di Kota Singkawang, 2021
Number of Cooperatives by Kinds of Cooperative and Subdistrict in Singkawang Municipality, 2021

Kecamatan Subdistrict	KUD	Lainnya	KPN	Kop Tani	Kopkar	Kop TNI/Pol	Jumlah Total
(1)	(2)	(3)	(4)	(5)	(6)	(7)	(8)
Singkawang Selatan	2	15	3	9	1	1	31
Singkawang Timur	-	3	1	6	-	1	11
Singkawang Utara	1	13	-	4	-	-	18
Singkawang Barat	1	47	10	1	8	2	69
Singkawang Tengah	1	41	4	2	4	2	54
2021	5	119	18	22	13	6	183
2020	5	109	18	22	13	6	173
2019	5	106	18	22	13	5	169
2018	5	103	19	22	13	5	167
2017	5	100	19	22	13	5	164

Sumber/Source : Dinas Perdagangan, Perindustrian, Koperasi dan UKM Kota Singkawang/ Department of Trade, Industry, Cooperatives and SMEs of Singkawang Municipality

Tabel 9.1.3 **Banyaknya Koperasi yang Mempunyai Usaha Simpan Pinjam Menurut Jenisnya dan Kecamatan di Kota Singkawang, 2021**
Number of Cooperatives by Kinds of Cooperative and Subdistrict in Singkawang Municipality, 2021

Kecamatan Subdistrict	KUD	Lainnya	KPN	Kop Tani	Kopkar	Kop TNI/Pol	Jumlah Total
(1)	(2)	(3)	(4)	(5)	(6)	(7)	(8)
Singkawang Selatan	-	7	2	-	1	1	11
Singkawang Timur	-	1	1	-	-	1	3
Singkawang Utara	1	2	-	-	-	-	3
Singkawang Barat	1	17	7	-	8	2	35
Singkawang Tengah	-	21	3	-	4	1	29
2021	2	48	13	-	13	5	81
2020	2	36	13	-	13	5	69
2019	2	35	13	-	12	5	67
2018	2	35	14	-	12	5	68
2017	2	34	13	-	13	5	67

Sumber/Source : Dinas Perdagangan, Perindustrian, Koperasi dan UKM Kota Singkawang/ Department of Trade, Industry, Cooperatives and SMEs of Singkawang Municipality

Tabel
Table**9.1.4****Jumlah Koperasi Primer (Non KUD), Anggota dan Volume Usaha Menurut Kecamatan di Kota Singkawang, 2021**
Number of Cooperatives (NON KUD), members and cooperative's volume by Subdistrict in Singkawang Municipality, 2021

Kecamatan Subdistrict	Jumlah Koperasi Number of Cooperatives	Jumlah Member Number of Members	Volume usaha (RP) Cooperatives's Volume (RP)
(1)	(2)	(3)	(4)
Singkawang Selatan	29	1 541	6 610 076 130
Singkawang Timur	11	22 695	183 470 206 982
Singkawang Utara	17	474	81 062 000
Singkawang Barat	68	3 651	26 430 620 741
Singkawang Tengah	53	4 590	37 109 893 432
2 0 2 1	178	32 951	253 701 859 285
2 0 2 0	168	31 742	290 877 398 423
2 0 1 9	164	33 138	372 587 458 121
2 0 1 8	162	33 098	374 831 513 972

Sumber/Source : Dinas Perdagangan, Perindustrian, Koperasi dan UKM Kota Singkawang/ Department of Trade, Industry, Cooperatives and SMEs of Singkawang Municipality

Tabel 9.1.5 Jumlah Koperasi Primer (KUD), Anggota dan Volume Usaha Menurut Kecamatan di Kota Singkawang, 2021
Number of Cooperatives (KUD), members and and cooperative's volume by Subdistrict in Singkawang Municipality, 2021

Kecamatan Subdistrict	Jumlah Koperasi Number of Cooperatives	Jumlah Member Number of Members	Volume usaha (RP) Cooperatives's Volume (RP)
(1)	(2)	(3)	(4)
Singkawang Selatan	2	56	-
Singkawang Timur	-	-	-
Singkawang Utara	1	100	115 825 000
Singkawang Barat	1	51	148 367 100
Singkawang Tengah	1	24	-
2021	5	231	264 192 100
2020	5	255	223 825 000
2019	5	255	108 000 000
2018	5	238	223 825 000

Sumber/Source : Dinas Perdagangan, Perindustrian, Koperasi dan UKM Kota Singkawang/ Department of Trade, Industry, Cooperatives and SMEs of Singkawang Municipality

9.2 PERBANKAN BANKING

Tabel 9.2.1 Posisi Dana Simpanan Rupiah dan Valuta Asing Pada Bank Umum dan BPR Menurut Jenis Simpanan di Kota Singkawang (juta rupiah), 2021
Commercial and Rural Bank's Outstanding Fund in Rupiah and Foreign Exchange by Type of Deposito at Singkawang Municipality (million rupiahs), 2021

Bulan Month	Giro Demand Deposits	Deposito Time Deposits	Tabungan Savings Deposits	Jumlah Total
(1)	(2)	(3)	(4)	(5)
Januari/January	250 562	1 530 597	3 406 657	5 187 816
Pebruari/February	312 978	1 526 783	3 417 512	5 257 273
Maret/March	314 926	1 577 904	3 417 270	5 310 100
April/April	281 372	1 570 632	3 468 663	5 320 667
Mei/May	331 713	1 574 508	3 560 245	5 466 466
Juni/June	336 915	1 564 905	3 600 099	5 501 919
Juli/July	246 212	1 608 953	3 631 789	5 486 954
Agustus/August	392 802	1 585 789	3 612 776	5 591 367
September/September	352 648	1 577 874	3 664 455	5 594 977
Oktober/October	400 969	1 508 585	3 644 916	5 554 470
Nopember/November	308 874	1 486 549	3 664 055	5 459 478
Desember/December
Des 2021
Des 2020	254 856	1 494 300	3 441 770	5 190 927
Des 2019	352 468	1 552 035	2 940 573	4 845 076
Des 2018	223 222	1 367 779	2 673 902	4 264 903
Des 2017	206 274	1 242 129	2 436 079	3 884 482

Catatan/Note : (...) Data tidak tersedia/Data not available

Sumber/Source : Kantor Perwakilan Bank Indonesia Provinsi Kalimantan Barat/ Regional Office of Bank Indonesia Kalimantan Barat Province

Tabel 9.2.2 **Posisi Kredit pada Bank Umum dan BPR Menurut Sektor Ekonomi di Kota Singkawang (juta rupiah), 2021**
Commercial and Rural Bank's Outstanding Credits by Economics Sectors in Singkawang Municipality (million rupiahs), 2021

Bulan Month	Pertanian, Peternakan, Kehutanan & Perikanan <i>Agriculture, Livestock, Forestry & Fishery</i>	Pertam- bangan dan Penggalian <i>Mining and Quarrying</i>	Industri Pengolahan <i>Manufacturing Industry</i>	Pengadaan Listrik dan Gas <i>Electricity and Gas Supply</i>	Pengadaan Air, Pengelolaan Sampah <i>Water supply, sewerag</i>
(1)	(2)	(3)	(4)	(5)	(6)
Januari/January	115 066	2 141	59 499	1 478	822
Pebruari/February	116 255	2 138	59 862	1 605	843
Maret/March	117 575	2 135	57 131	1 776	827
April/April	119 134	2 132	56 072	1 748	763
Mei/May	120 020	2 129	53 948	1 720	751
Juni/June	121 257	2 126	55 786	1 692	743
Juli/July	120 986	2 124	54 299	1 661	765
Agustus/August	122 588	2 119	57 057	1 632	635
September/September	124 671	2 116	56 454	1 600	607
Oktober/October	126 616	2 113	54 725	1 568	617
Nopember/November	127 345	2 109	55 090	1 540	809
Desember/December
Des 2021
Des 2020	114 759	2 144	59 316	1 857	641
Des 2019	106 827	3 258	71 174	1 001	223
Des 2018	82 374	3 945	145 711	-	748
Des 2017	77 045	3 551	335 656	2 316	310

Lanjutan Tabel/Continued Table 9.2.2

Bulan Month	Konstruksi Construction	Perdagangan Besar dan Kecil Wholesale and retail trade, repair	Transportasi Dan Pergudangan Transportation and storage	Penyediaan Akomodasi dan Makan Minum Accommodation and food service	Informasi Dan Komunikasi Information and communication
(1)	(7)	(8)	(9)	(10)	(11)
Januari/January	17 266	688 790	18 756	34 107	989
Pebruari/February	18 543	703 047	19 785	36 232	961
Maret/March	19 265	707 840	25 690	37 528	936
April/April	20 969	705 759	25 913	38 500	965
Mei/May	20 153	699 716	25 993	37 976	943
Juni/June	20 358	700 280	25 786	38 817	918
Juli/July	24 195	696 138	25 123	38 732	938
Agustus/August	26 612	702 520	25 390	38 656	918
September/September	29 402	701 835	25 114	74 658	898
Oktober/October	33 094	714 782	26 271	71 607	877
Nopember/November	31 011	734 174	29 032	72 849	783
Desember/December
Des 2021
Des 2020	24 885	690 664	19 133	33 845	1 018
Des 2019	37 425	690 884	19 725	30 503	2 023
Des 2018	38 826	685 070	17 768	35 401	3 398
Des 2017	46 163	713 131	14 217	34 810	3 412

Lanjutan Tabel/*Continued Table* 9.2.2

Bulan Month	Jasa Keuangan Dan Asuransi Financial and insurance activities	Real Estate Real Estate	Jasa Perusahaan Business Services	Administrasi Pemerintahan, Pertahanan Public administration and defence	Jasa Pendidikan Education Services
(1)	(12)	(13)	(14)	(15)	(16)
Januari/ <i>January</i>	8 180	7 890	13 496	1 148	5 877
Pebruari/ <i>February</i>	7 766	8 837	14 083	1 137	5 814
Maret/ <i>March</i>	7 407	8 993	14 889	1 125	5 749
April/ <i>April</i>	7 109	11 860	15 696	953	5 610
Mei/ <i>May</i>	6 747	10 589	16 483	946	5 504
Juni/ <i>June</i>	6 436	11 518	16 404	939	5 299
Juli/ <i>July</i>	6 130	11 668	20 541	170	5 237
Agustus/ <i>August</i>	5 593	9 012	22 341	166	2 592
September/ <i>September</i>	5 354	13 596	23 105	403	2 580
Oktober/ <i>October</i>	2 166	10 285	24 347	166	2 371
Nopember/ <i>November</i>	2 149	10 481	25 229	166	2 525
Desember/ <i>December</i>
Des 2021
Des 2020	8 669	10 665	13 299	1 138	5 997
Des 2019	17 886	11 139	16 033	10 896	5 969
Des 2018	46 261	11 829	15 315	7 849	1 592
Des 2017	13 476	10 044	22 250	10 630	4 980

Lanjutan Tabel/Continued Table 9.2.2

Bulan Month	Jasa Kesehatan Dan Kegiatan Lainnya Health and social work activities	Jasa Lainnya Other service activities	Lainnya Others	Jumlah Total
(1)	(17)	(18)	(19)	(20)
Januari/January	8 401	194 018	1 100 817	2 278 742
Pebruari/February	8 624	195 619	1 104 607	2 305 757
Maret/March	9 011	195 629	1 107 880	2 321 387
April/April	8 890	195 682	1 103 179	2 320 933
Mei/May	8 767	194 328	1 099 050	2 305 764
Juni/June	8 722	194 249	1 098 286	2 309 616
Juli/July	8 803	193 121	1 101 146	2 311 776
Agustus/August	9 421	192 846	1 099 677	2 319 774
September/September	9 276	136 649	1 136 234	2 344 553
Oktober/October	9 450	135 983	1 094 669	2 311 707
Nopember/November	10 641	134 871	1 099 719	2 340 522
Desember/December
Des 2021
Des 2020	6 339	181 349	1 601 911	2 777 627
Des 2019	11 786	129 800	1 589 534	2 756 086
Des 2018	7 189	70 741	1 514 903	2 688 922
Des 2017	18 701	83 157	1 390 372	2 784 221

Catatan/Note : ...) Data tidak tersedia/Data not available

Sumber/Source : Kantor Perwakilan Bank Indonesia Provinsi Kalimantan Barat/ Regional Office of Bank Indonesia Kalimantan Barat Province

Tabel 9.2.3 **Posisi Kredit Mikro Kecil dan Menengah pada Bank Umum dan BPR Menurut Jenis Penggunaannya di Kota Singkawang (juta rupiah), 2021**
Table 9.2.3 **Outstanding of Micro, Small, and Medium Credit of Commercial and Rural Banks by Type of Credits in Singkawang Municipality (million rupiahs), 2021**

Bulan Month	Modal Kerja Working Capital	Investasi Investment	Tidak Teridentifikasi Unidentified	Jumlah Total
(1)	(2)	(3)	(4)	(5)
Januari/January	819 051	358 874	-	1 177 925
Pebruari/February	837 922	363 228	-	1 201 150
Maret/March	847 864	365 644	-	1 213 507
April/April	857 961	359 794	-	1 217 754
Mei/May	851 618	355 097	-	1 206 714
Juni/June	857 861	353 468	-	1 211 329
Juli/July	861 308	348 765	-	1 210 074
Agustus/August	879 504	340 043	-	1 219 547
September/September	879 406	328 361	-	1 207 768
Oktober/October	888 658	327 834	-	1 216 492
Nopember/November	903 113	337 138	-	1 240 252
Desember/December
Des 2021
Des 2020	641 262	323 414	-	964 677
Des 2019	683 065	328 788	-	1 011 853
Des 2018	695 754	285 061	-	980 815
Des 2017	688 707	238 197	-	926 904

Catatan/Note : ...) Data tidak tersedia/Data not available

Sumber/Source : Kantor Perwakilan Bank Indonesia Provinsi Kalimantan Barat/ Regional Office of Bank Indonesia Kalimantan Barat Province

Tabel 9.2.4
Table

Posisi Kredit Mikro Kecil dan Menengah pada Bank Umum dan BPR Menurut Sebaran Plafond Kredit di Kota Singkawang (juta rupiah), 2021
Outstanding of Micro, Small, and Medium Credit of Commercial and Rural Banks by Credits Ceiling in Singkawang Municipality (million rupiahs), 2021

Bulan Month	Mikro Micro (sd/Up to Rp 50 juta/million)	Kecil Small (> Rp 50 juta/ million-Rp 500 juta/million)	Menengah Medium (> Rp 500 juta/ million - Rp 5 miliar/billion)	Jumlah Total
(1)	(2)	(3)	(4)	(5)
Januari/January	111 140	505 440	336 774	953 354
Pebruari/February	107 489	514 635	347 905	970 028
Maret/March	104 767	520 647	350 227	975 641
April/April	106 046	569 666	324 607	1 000 319
Mei/May	105 505	570 054	313 456	989 016
Juni/June	105 877	580 018	308 836	994 731
Juli/July	105 940	585 234	299 462	990 636
Agustus/August	105 793	592 907	299 178	997 879
September/September	112 281	602 783	288 324	1 003 388
Oktober/October	116 761	620 117	274 088	1 010 966
Nopember/November	153 714	594 413	270 316	1 018 442
Desember/December
Des 2021
Des 2020	116 520	502 795	345 361	964 677
Des 2019	142 452	491 241	378 160	1 011 853
Des 2018	152 402	464 155	364 258	980 815
Des 2017	150 486	383 086	393 332	926 904

Catatan/Note : (...) Data tidak tersedia/Data not available

Sumber/Source : Kantor Perwakilan Bank Indonesia Provinsi Kalimantan Barat/ Regional Office of Bank Indonesia Kalimantan Barat Province

Tabel 9.2.5 **Posisi Kredit Mikro Kecil dan Menengah pada Bank Umum dan BPR Menurut Sektor Ekonomi di Kota Singkawang (juta rupiah), 2021**
Outstanding of Micro, Small, and Medium Credit of Commercial and Rural Banks by Economics Sectors in Singkawang Municipality (million rupiahs), 2021

Bulan Month	Pertanian, Peternakan, Kehutanan & Perikanan <i>Agriculture, Livestock, Forestry & Fishery</i>	Pertamba- ngan dan Penggalian <i>Mining and Quarrying</i>	Industri Pengolahan <i>Manufacturing Industry</i>	Pengadaan Listrik dan Gas <i>Electricity and Gas Supply</i>	Pengadaan Air, Pengelolaan Sampah <i>Water supply, sewerage</i>
(1)	(2)	(3)	(4)	(5)	(6)
Januari/January	71 816	2 141	54 952	1 478	682
Pebruari/February	72 552	2 138	55 308	1 605	707
Maret/March	74 031	2 135	52 365	1 776	695
April/April	75 968	2 132	52 432	1 748	634
Mei/May	76 110	2 129	50 431	1 720	627
Juni/June	77 342	2 126	52 301	1 692	619
Juli/July	76 940	2 122	50 900	1 661	641
Agustus/August	79 450	2 119	53 667	1 632	635
September/September	80 957	2 116	53 101	1 600	607
Oktober/October	82 901	2 113	51 406	1 568	617
Nopember/November	83 503	2 109	51 826	1 540	809
Desember/December
Des 2021
Des 2020	71 813	2 144	57 173	1 857	641
Des 2019	64 811	2 564	68 888	1 001	223
Des 2018	52 231	2 458	62 104	-	748
Des 2017	44 162	3 108	54 930	57	-

Lanjutan Tabel/Continued Table 9.2.5

Bulan Month	Konstruksi Construction	Perdagangan Besar dan Kecil Wholesale and retail trade, repair	Transportasi Dan Pergudangan Transportation and storage	Penyediaan Akomodasi dan Makan Minum Accommodation and food service	Informasi Dan Komunikasi Information and communication
(1)	(7)	(8)	(9)	(10)	(11)
Januari/January	14 460	596 807	18 241	33 519	989
Pebruari/February	16 819	605 905	19 140	35 504	961
Maret/March	17 289	604 939	25 057	36 777	936
April/April	18 794	621 545	25 244	37 727	965
Mei/May	18 272	615 774	25 238	37 208	943
Juni/June	17 520	617 585	24 880	37 968	918
Juli/July	22 347	609 559	24 234	37 917	938
Agustus/August	24 766	613 344	24 499	37 833	918
September/September	27 739	612 584	24 212	73 806	898
Oktober/October	31 431	624 601	25 339	70 724	877
Nopember/November	29 348	626 974	28 101	71 418	783
Desember/December
Des 2021
Des 2020	23 525	597 466	18 277	32 959	1 018
Des 2019	35 027	606 371	19 084	30 134	2 023
Des 2018	38 567	622 072	17 767	34 357	2 603
Des 2017	42 009	621 664	13 149	33 773	1 931

Lanjutan Tabel/Continued Table 9.2.5

Bulan Month	Jasa Keuangan Dan Asuransi Financial and insurance activities	Real Estate Real Estate	Jasa Perusahaan Business Services	Administrasi Pemerintahan, Pertahanan, Public administration and defence	Jasa Pendidikan Education
(1)	(12)	(13)	(14)	(15)	(16)
Januari/January	8 180	7 453	13 254	978	5 722
Pebruari/February	7 766	8 294	13 840	967	5 661
Maret/March	7 407	8 195	14 645	956	5 599
April/April	7 109	11 760	15 450	784	5 463
Mei/May	6 747	10 489	16 237	778	5 359
Juni/June	6 436	11 418	16 159	771	5 299
Juli/July	6 130	10 561	20 296	5	5 237
Agustus/August	5 593	7 905	22 120	-	2 592
September/September	5 354	12 490	22 884	238	2 580
Oktober/October	2 166	9 179	24 126	-	2 371
Nopember/November	2 149	9 375	25 009	-	2 525
Desember/December
Des 2021
Des 2020	8 669	7 975	13 058	969	5 810
Des 2019	17 886	7 850	15 797	826	5 753
Des 2018	46 261	8 984	15 060	424	1.592
Des 2017	8 728	7 923	21 937	-	447

Lanjutan Tabel/*Continued Table 9.2.5*

Bulan Month	Jasa Kesehatan Dan Kegiatan Lainnya Health and social work activities	Jasa Lainnya Other service activities	Lainnya Others	Jumlah Total
(1)	(17)	(18)	(19)	(20)
Januari/January	8 220	114 461	-	953 354
Pebruari/February	8 446	114 416	-	970 028
Maret/March	8 538	114 301	-	975 641
April/April	8 420	114 144	-	1 000 319
Mei/May	8 302	112 653	-	989 016
Juni/June	8 275	113 422	-	994 731
Juli/July	8 305	112 845	-	990 636
Agustus/August	8 932	111 875	-	997 879
September/September	8 797	73 427	-	1 003 388
Oktober/October	8 981	72 566	-	1 010 966
Nopember/November	10 177	72 797	-	1 018 442
Desember/December	-	...
Des 2021	-	...
Des 2020	5 316	116 006	-	964 677
Des 2019	5 343	108 696	-	1 011 853
Des 2018	7 133	68 455	-	980 815
Des 2017	2 245	70 589	-	926 906

Catatan/Note : ...) Data tidak tersedia/*Data not available*

Sumber/Source : Kantor Perwakilan Bank Indonesia Provinsi Kalimantan Barat/ *Regional Office of Bank Indonesia Kalimantan Barat Province*

Tabel 9.2.6 **Besarnya Nilai Pinjaman dan Nilai Sisa Pinjam yang Diberikan Perum Pegadaian di Kota Singkawang (juta rupiah), 2021**
Number of Loans and Unpaid Loans Distributed by Pawnshop Authority in Perum Pegadaian at Singkawang Municipality (million rupiahs), 2021

Uraian Description	Pinjaman Yang Diberikan Loans		Sisa Pinjaman Unpaid Loans	
	2020	2021	2020	2021
(1)	(2)	(3)	(4)	(5)
< Rp. 150.000	10 446	11 450,50	2 790	3 059,50
Rp. 150.000 – Rp. 500.000	141 143	154 700	41 707	45 720,50
Rp. 510.000 – Rp. 20.000.000	72 060	78 994	25 570	28 285,12
>Rp. 20.000.000	38 551	42 262	14 926	16 362
Jumlah/Total	262 200,00	287 406,50	84 993,00	93 427,12

Sumber/Source: PT. Pegadaian (Persero) Kantor Cab.Singkawang/PT.Pegadaian (Persero) Branch Singkawang Municipality

Tabel 9.2.7 Banyaknya Nasabah Menurut Lapangan Usaha Nasabah Perum Pegadaian di Kota Singkawang, 2021
Number of Costumer of Pawnshop Authority by Sector in Perum Pegadaian at Singkawang Municipality, 2021

Lapangan Usaha Sector	2017	2018	2019	2020	2021
(1)	(2)	(3)	(4)	(5)	(6)
Petani/Farmer	2 927	3 211	3525	3870	4 254
Nelayan/Fisherman	460	505	555	690	669
Industri Kecil/Small Industry	142	156	172	189	206
Pedagang/Traders	3 017	3 027	3324	3 649	4 385
Karyawan/Employee	9 072	9 952	10927	11 998	13 186
Lainnya/Others	88 422	97 000	106506	116 943	128 519
Jumlah/Total	104 040	113 851	125 009	137 339	151 219

Sumber/Source: PT. Pegadaian (Persero) Kantor Cab.Singkawang/PT.Pegadaian (Persero) Branch Singkawang Municipality

Tabel 9.2.8 **Realisasi Penerimaan Pajak Bumi dan Bangunan Menurut Sektor di Kota Singkawang (ribu rupiah), 2021**
Table 9.2.8 **Realization of Property Tax by Sector in Singkawang Municipality (thousand rupiahs), 2021**

Bulan Month	Pertanian, Kehutanan, dan Perikanan Agriculture, Forestry and Fisheries	Pertambangan dan Penggalian Mining and Excavation	Jumlah Total
(1)	(2)	(3)	(4)
Januari/January	-	-	-
Pebruari/February	-	-	-
Maret/March	-	-	-
April/April	-	-	-
Mei/May	33 689 196	-	33 689 196
Juni/June	-	-	-
Juli/July	-	-	-
Agustus/August	-	-	-
September/September	-	2 178 195	2 178 195
Oktober/October	-	-	-
Nopember/November	-	-	-
Desember/December	-	-	-
2021	33 689 196	2 178 195	35 867 391
2020	36 219 927	5 995 092	42 215 019
2019	31 026 300	-	31 026 300
2018	35 871 292	-	35 871 292
2017	20 419 432	-	20 419 432

Sumber/Source : KPP Pratama Singkawang/KPP-Pratama of Singkawang Municipality

Tabel
Table 9.2.9

Realisasi Seluruh Penerimaan Pajak Menurut Bulan dan Jenis Pajak di Kota Singkawang (ribu rupiah), 2021
Realization of Property Tax by Sector in Singkawang Municipality (thousand rupiahs), 2021

Bulan Month	Pajak Langsung Tanpa Impor Direct Tax Without Import	Pajak Tak Langsung Tanpa Impor Direct Tax Without Import	Pajak Impor Import Tax	Jumlah Total
(1)	(2)	(3)	(4)	(5)
Januari/January	7 708 981 199	9 778 233 796	21 412 000	17 508 626 995
Pebruari/February	4 874 965 565	8 198 828 949	2 700 000	13 076 494 514
Maret/March	8 834 642 282	9 161 535 233	445 266 000	18 441 443 515
April/April	11 418 914 896	11 682 438 623	6 617 000	23 107 970 519
Mei/May	12 038 132 609	9 240 363 608	2 658 000	21 281 154 217
Juni/June	10 783 514 954	11 523 581 430	407 909	22 307 504 293
Juli/July	8 696 297 372	11 713 531 182	152 6702 000	21 936 530 554
Agustus/August	10 743 746 759	11 061 621 374	5 688 000	21 811 056 133
September/September	10 260 958 404	13 743 735 687	283 010 046	24 287 704 137
Oktober/October	14 007 034 056	14 458 577 925	784 95 000	28 544 106 981
Nopember/November	12 176 193 896	18 486 874 944	12 466 000	30 675 534 840
Desember/December	18 969 987 624	35 615 052 714	18 232 000	54 603 272 338
2 0 2 1	130 513 369 616	164 664 375 465	2 403 653 955	297 581 399 036
2 0 2 0	126 474 918 559	100 207 883 565	394 729 076	227 077 531 200
2 0 1 9	135 063 715 881	94 320 055 593	729 229 981	230 113 001 455
2 0 1 8	93 815 706 556	79 784 262 487	574 686 173	174 174 655 216
2 0 1 7	94 610 722 526	117 963 604 436	254 596 000	212 828 922 962

Sumber/Source : KPP Pratama Singkawang/KPP-Pratama of Singkawang Municipality

9.3 HARGA-HARGA PRICES

Tabel 9.3.1 **Indeks Harga Konsumen per Bulan Menurut Kelompok**
Table 9.3.1 **Pengeluaran (2018=100) di Kota Singkawang, 2021**
Consumer Price Index per Month by Expenditure Group
(2018=100) in Singkawang Municipality, 2021

Bulan Month	Kelompok Pengeluaran/Expenditure Group			
	Umum General	Makanan, Minuman dan Tembakau Food, Drinks and Tobacco	Pakaian dan Alas Kaki Clothing and Footwear	Perumahan, Air, Listrik, Gas dan Bahan Bakar Lainnya Housing, Water, Electricity and Household Fuel
(1)	(2)	(3)	(4)	(5)
Januari/January	104,06	105,74	99,25	100,47
Pebruari/February	104,32	106,09	99,41	100,77
Maret/March	103,80	104,37	99,45	100,75
April/April	103,98	104,82	99,38	100,76
Mei/May	104,08	105,05	99,33	100,97
Juni/June	105,50	108,43	99,47	101,11
Juli/July	105,74	109,12	99,47	100,71
Agustus/August	105,93	109,46	99,57	100,69
September/September	106,38	110,39	99,41	101,20
Oktober/October	106,09	109,78	99,50	101,35
Nopember/November	106,17	109,79	99,52	101,49
Desember/December	106,75	111,27	99,52	101,58
2021	105,23	107,86	99,44	100,99
2020	102,79	102,82	99,73	100,70

Lanjutan Tabel/*Continued Table* 9.3.1

Kelompok Pengeluaran/ <i>Expenditure Group</i>				
Bulan <i>Month</i>	Perlengkapan, Peralatan dan Pemeliharaan Rutin Rumah Tangga <i>Household Equipment, Tools and Routine Maintenance</i>	Kesehatan <i>Health</i>	Transportasi <i>Transportation</i>	Informasi, Komunikasi, dan Jasa Keuangan <i>Information, Communication and Financial Services</i>
(1)	(6)	(7)	(8)	(9)
Januari/ <i>January</i>	104,33	103,17	103,24	98,48
Pebruari/ <i>February</i>	104,59	104,11	103,49	98,49
Maret/ <i>March</i>	105,02	104,49	103,51	98,49
April/ <i>April</i>	105,14	105,16	103,62	98,55
Mei/ <i>May</i>	105,38	105,46	103,32	98,63
Juni/ <i>June</i>	105,59	105,16	103,93	98,65
Juli/ <i>July</i>	105,65	105,50	103,86	98,70
Agustus/ <i>August</i>	105,69	105,50	103,86	98,64
September/ <i>September</i>	105,63	105,52	104,32	98,65
Oktober/ <i>October</i>	105,04	104,33	104,03	98,59
Nopember/ <i>November</i>	105,50	104,33	104,15	98,65
Desember/ <i>December</i>	105,47	104,53	104,52	98,60
2021	105,25	104,77	103,82	98,59
2020	103,87	101,32	102,71	98,77

Lanjutan Tabel/Continued Table 9.3.1

Bulan Month	Kelompok Pengeluaran/Expenditure Group			
	Rekreasi, Olahraga, dan Budaya Recreation, Sports and Culture	Pendidikan Education	Penyediaan Makanan dan Minuman/ Restoran Food and Beverage Providers/ Restaurant	Perawatan Pribadi dan Jasa Lainnya Personal Care and Other Services
(1)	(10)	(11)	(12)	(13)
Januari/January	102,02	106,97	107,59	109,82
Pebruari/February	101,88	106,97	107,59	110,30
Maret/March	101,88	106,97	107,84	111,00
April/April	99,17	107,30	107,84	111,06
Mei/May	99,17	107,30	107,84	111,07
Juni/June	101,81	107,30	108,78	111,22
Juli/July	102,13	107,30	109,10	111,79
Agustus/August	102,83	107,66	109,36	112,03
September/September	102,99	107,19	109,49	112,21
Oktober/October	102,84	107,19	109,49	111,92
Nopember/November	102,84	107,19	109,49	112,19
Desember/December	102,84	107,19	109,49	112,26
2021	101,87	107,21	108,66	111,41
2020	101,66	106,88	106,86	107,38

Sumber/Source : Badan Pusat Statistik Kota Singkawang/BPS-Statistics of Singkawang Municipality

Tabel
Table 9.3.2

Laju Inflasi Bulanan Menurut Kelompok Pengeluaran (2018=100) di Kota Singkawang, 2021
Monthly Inflation Rate by Expenditure Group (2018=100), in Singkawang Municipality 2021

Bulan Month	Kelompok Pengeluaran/Expenditure Group			
	Umum General	Makanan, Minuman dan Tembakau Food, Drinks and Tobacco	Pakaian dan Alas Kaki Clothing and Footwear	Perumahan, Air, Listrik, Gas dan Bahan Bakar Lainnya Housing, Water, Electricity and Household Fuel
(1)	(2)	(3)	(4)	(5)
Januari/January	-0,04	-0,33	0,10	0,10
Pebruari/February	0,25	0,33	0,16	0,30
Maret/March	-0,50	-1,62	0,04	-0,02
April/April	0,17	0,43	-0,07	0,01
Mei/May	0,10	0,22	-0,05	0,21
Juni/June	1,36	3,22	0,14	0,14
Juli/July	0,23	0,64	0,00	-0,40
Agustus/August	0,18	0,31	0,10	-0,02
September/September	0,42	0,85	-0,16	0,51
Oktober/October	-0,27	-0,55	0,09	0,15
Nopember/November	0,08	0,01	0,02	0,14
Desember/December	0,55	1,35	0,00	0,09
2021	2,55	4,88	0,37	1,21
2020	2,72	6,68	-3,06	-0,32
2019	1,05	0,14	1,60	0,32

Lanjutan Tabel/Continued Table 9.3.2

Bulan Month	Kelompok Pengeluaran/Expenditure Group			
	Perlengkapan, Peralatan dan Pemeliharaan Rutin Rumah Tangga Household Equipment, Tools and Routine Maintenance	Kesehatan Health	Transportasi Transportation	Informasi, Komunikasi, dan Jasa Keuangan Information, Communication and Financial Services
(1)	(6)	(7)	(8)	(9)
Januari/January	0,14	-0,16	0,11	0,00
Pebruari/February	0,25	0,91	0,24	0,01
Maret/March	0,41	0,36	0,02	0,00
April/April	0,11	0,64	0,11	0,06
Mei/May	0,23	0,29	-0,29	0,08
Juni/June	0,20	-0,28	0,59	0,02
Juli/July	0,06	0,32	-0,07	0,05
Agustus/August	0,04	0,00	0,00	-0,06
September/September	-0,06	0,02	0,44	0,01
Oktober/October	-0,56	-1,13	-0,28	-0,06
Nopember/November	0,44	0,00	0,12	0,06
Desember/December	-0,03	0,19	0,36	-0,05
2 0 2 1	1,24	1,15	1,35	0,12
2 0 2 0	0,47	4,46	0,89	-1,46
2 0 1 9	1,71	1,02	0,27	-1,04

Lanjutan Tabel/Continued Table 9.3.2

Bulan Month	Kelompok Pengeluaran/ <i>Expenditure Group</i>			
	Rekreasi, Olahraga, dan Budaya <i>Recreation, Sports and Culture</i>	Pendidikan <i>Education</i>	Penyediaan Makanan dan Minuman/ Restoran <i>Food and Beverage Providers/ Restaurant</i>	Perawatan Pribadi dan Jasa Lainnya <i>Personal Care and Other Services</i>
(1)	(10)	(11)	(12)	(13)
Januari/ <i>January</i>	0,17	0,27	0,00	0,46
Pebruari/ <i>February</i>	-0,14	0,00	0,00	0,44
Maret/ <i>March</i>	0,00	0,00	0,23	0,63
April/ <i>April</i>	-2,66	0,31	0,00	0,05
Mei/ <i>May</i>	0,00	0,00	0,00	0,01
Juni/ <i>June</i>	2,66	0,00	0,87	0,14
Juli/ <i>July</i>	0,31	0,00	0,29	0,51
Agustus/ <i>August</i>	0,69	0,34	0,24	0,21
September/ <i>September</i>	0,16	-0,44	0,12	0,16
Oktober/ <i>October</i>	-0,15	0,00	0,00	-0,26
Nopember/ <i>November</i>	0,00	0,00	0,00	0,24
Desember/ <i>December</i>	0,00	0,00	0,00	0,06
2021	0,97	0,48	1,77	2,69
2020	0,72	0,55	2,62	4,46
2019	1,03	5,80	3,95	4,55

Sumber/Source : Badan Pusat Statistik Kota Singkawang/BPS-Statistics of Singkawang Municipality

Tabel 9.3.3 **Inflasi Kota Singkawang Menurut Kelompok Barang (persen), 2021**
Table 9.3.3 **Inflation Rate in Singkawang Municipality by Items Group (percent), 2021**

Uraian Description	2019	2020	2021
(1)	(2)	(3)	(4)
Umum / General	1,05	2,72	2,55
Makanan, Minuman dan Tembakau / Food, Drinks and Tobacco	0,14	6,68	4,88
Pakaian dan Alas Kaki / Clothing and Footwear	1,60	-3,06	0,37
Perumahan, Air, Listrik, Gas dan Bahan Bakar Lainnya / Housing, Water, Electricity and Household Fuel	0,32	-0,32	1,21
Perlengkapan, Peralatan dan Pemeliharaan Rutin Rumah Tangga / Household Equipment, Tools and Routine Maintenance	1,71	0,47	1,24
Kesehatan / Health	1,02	4,46	1,15
Transportasi / Transportation	0,27	0,89	1,35
Informasi, Komunikasi, dan Jasa Keuangan / Information, Communication and Financial Services	-1,04	-1,46	0,12
Rekreasi, Olahraga, dan Budaya / Recreation, Sports and Culture	1,03	0,72	0,97
Pendidikan / Education	5,80	0,55	0,48
Penyediaan Makanan dan Minuman/Restoran / Food and Beverage Providers/Restaurant	3,95	2,62	1,77
Perawatan Pribadi dan Jasa Lainnya / Personal Care and Other Services	4,55	4,46	2,69

Sumber/Source : Badan Pusat Statistik Kota Singkawang/BPS-Statistics of Singkawang Municipality

Tabel
Table**9.3.4****Perkembangan Rata-Rata Harga Bahan Makanan di Kota Singkawang (rupiah/kilogram), 2021**
Trend of Average Basic Primary Goods Price in Singkawang Municipality (rupiahs/kilogram), 2021

Bulan Month	Beras Lokal Local Rice	Kacang Tanah Peanuts	Tepung Terigu Flour
(1)	(2)	(3)	(4)
Januari/January	10 000	27 944	9 024
Pebruari/February	10 000	29 611	9 024
Maret/March	10 000	29 278	9 071
April/April	10 000	29 722	9 236
Mei/May	10 000	30 194	9 352
Juni/June	10 000	29 944	9 361
Juli/July	10 000	29 333	9 356
Agustus/August	10 000	29 222	9 311
September/September	10 000	29 222	9 394
Oktober/October	10 000	29 556	9 508
Nopember/November	10 000	29 556	9 768
Desember/December	10 000	30 889	9 814
2021	10 000	29 539	9 351
2020	10 034	30 361	9 143
2019	9 876	26 542	-
2018	10 093	26 010	-
2017	9 227	26 688	-

Sumber/Source : Badan Pusat Statistik Kota Singkawang/BPS-Statistics of Singkawang Municipality

Tabel 9.3.5 **Perkembangan Rata-Rata Harga Buah-Buahan di Kota Singkawang (rupiah/sisir/buah/kilogram), 2021**
Table 9.3.5 **Trend of Average Fruits Price in Singkawang Municipality (rupiah/comb/fruit/kilogram), 2021**

Bulan Month	Pisang Banana (sisir)	Nanas Pineapple (buah)	Jeruk Sunkist (kilogram)	Semangka Watermelon (Kilogram)
(1)	(2)	(3)	(4)	(5)
Januari/January	5 400	8 000	18 000	8 200
Pebruari/February	5 200	6 500	18 167	8 500
Maret/March	5 200	6 500	17 500	8 333
April/April	5 200	6 500	17 500	8 333
Mei/May	5 200	6 500	17 500	8 333
Juni/June	5 200	7 500	13 167	8 333
Juli/July	5 400	7 500	8 333	9 000
Agustus/August	5 400	6 500	10 667	8 333
September/September	5 400	7 500	13 500	7 500
Oktober/October	5 400	7 500	15 000	7 833
Nopember/November	5 400	6 500	15 000	8 000
Desember/December	5 400	6 500	15 500	8 167
2021	5 317	6 958	14 986	8 239
2020	5 317	6 958	14 986	8 239
2019	5 334	7 750	13 069	7 570
2018	5 334	7 055	12 114	7 500
2017	5 715	7 554	11 963	7 278

Sumber/Source : Badan Pusat Statistik Kota Singkawang/BPS-Statistics of Singkawang Municipality

Tabel
Table 9.3.6**Perkembangan Rata-Rata Harga Sayur-Sayuran di Kota Singkawang (rupiah/kilogram), 2021**
Trend of Average Vegetables Price in Singkawang Municipality (rupiah/kilogram), 2021

Bulan Month	Kangkung Water Cabbage	Bayam Spinach	Kol Putih Cabbage	Kacang Panjang Longyam Beans	Kentang Potatoes
(1)	(2)	(3)	(4)	(5)	(6)
Januari/January	8 200	13 500	18 250	11 500	17 000
Pebruari/February	8 200	15 300	20 000	11 400	17 100
Maret/March	9 000	14 400	18 875	11 600	16 800
April/April	9 000	13 200	15 375	10 200	17 600
Mei/May	8 400	10 800	15 000	7 850	18 300
Juni/June	8 400	12 400	13 250	9 800	16 300
Juli/July	8 500	12 600	13 250	9 300	17 300
Agustus/August	9 000	13 800	13 000	11 600	17 700
September/September	10 200	16 500	13 750	14 700	16 700
Oktober/October	9 200	13 300	16 875	10 300	16 100
Nopember/November	9 200	13 800	16 000	10 000	15 800
Desember/December	9 200	13 500	14 250	9 600	15 600
2 0 2 1	8 875	13 592	15 656	10 654	16 858
2 0 2 0	8 492	13 133	12 698	9 475	16 438
2 0 1 9	9 143	11 716	13 115	9 313	15 813
2 0 1 8	8 729	10 714	13 307	10 294	16 432
2 0 1 7	7 156	9 938	13 406	7 837	16 708

Lanjutan Tabel/Continued Table 9.3.6

Bulan Month	Cabai Merah Red pepper	Cabai Rawit Chili pepper	Ketimun Cucumber	Tomat Tomato	Terong Eggplant
(1)	(7)	(8)	(9)	(10)	(11)
Januari/January	54 667	83 988	8 083	23 250	20 167
Pebruari/February	55 778	92 738	8 667	19 000	20 083
Maret/March	54 111	91 071	11 000	18 250	21 583
April/April	52 333	86 048	10 083	17 500	22 583
Mei/May	48 000	64 012	7 500	16 000	20 625
Juni/June	41 111	49 798	8 833	17 000	21 167
Juli/July	41 956	51 857	9 417	19 500	20 917
Agustus/August	44 028	59 464	10 333	26 500	20 833
September/September	48 333	59 038	8 667	25 000	21 500
Oktober/October	50 222	52 762	8 000	22 500	21 500
Nopember/November	51 278	50 774	8 000	20 500	21 667
Desember/December	51 333	69 743	8 667	20 500	21 667
2 0 2 1	49 429	67 608	8 938	20 458	21 191
2 0 2 0	45 756	60 445	8 240	18 313	19 438
2 0 1 9	68 713	63 550	8 115	14 750	16 531
2 0 1 8	63 005	56 598	7 875	14 500	16 016
2 0 1 7	39 392	61 343	6 688	13 814	15 724

Lanjutan Tabel/*Continued Table* 9.3.6

Bulan Month	Wortel Carrots	Buncis Kidney beans	Sawi Hijau Mustard Green	Bawang Merah Onion	Bawang Putih Garlics
(1)	(12)	(13)	(14)	(15)	(16)
Januari/ <i>January</i>	20 125	18 375	14 200	34 607	22 792
Pebruari/ <i>February</i>	23 750	18 625	16 200	32 321	23 875
Maret/ <i>March</i>	21 500	22 375	13 300	33 250	24 167
April/ <i>April</i>	18 750	22 250	13 100	30 171	24 433
Mei/ <i>May</i>	18 125	23 375	13 950	30 071	25 000
Juni/ <i>June</i>	18 000	25 625	15 600	29 857	25 250
Juli/ <i>July</i>	18 750	24 375	13 200	31 486	25 267
Agustus/ <i>August</i>	19 000	22 750	13 800	35 000	26 292
September/ <i>September</i>	19 000	25 000	18 000	26 914	25 533
Oktober/ <i>October</i>	18 000	22 375	15 300	27 750	25 542
Nopember/ <i>November</i>	17 500	21 250	14 400	27 286	25 333
Desember/ <i>December</i>	17 750	22 750	13 500	25 886	25 300
2 0 2 1	19 188	22 427	14 546	30 383	24 899
2 0 2 0	20 094	20 313	14 742	37 075	27 000
2 0 1 9	19 917	27 719	14 493	27 330	26 360
2 0 1 8	20 776	19 287	12 219	25 558	21 595
2 0 1 7	21 469	15 948	11 354	28 535	31 813

Sumber/*Source* : Badan Pusat Statistik Kota Singkawang/*BPS-Statistics of Singkawang Municipality*

Tabel 9.3.7 **Perkembangan Rata-Rata Harga Daging dan Telur di Kota Singkawang (rupiah/kilogram/butir), 2021**
Table **Trend of Average Meats and Eggs Price in Singkawang Municipality (rupiah/kilogram/egg), 2021**

Bulan Month	Sapi Cows	Babi Pig	Ayam Ras Broiler	Rampela Hati Segar Fresh Chicken Liver	Telur Ayam Ras Layer eggs
(1)	(2)	(3)	(4)	(5)	(6)
Januari/January	130 000	75 000	31 125	28 333	28 394
Pebruari/February	130 000	75 000	30 063	28 333	26 331
Maret/March	130 000	75 000	26 563	28 333	25 925
April/April	130 000	75 000	30 600	28 333	26 264
Mei/May	137 500	75 000	34 750	28 333	27 436
Juni/June	140 000	65 000	37 125	28 333	26 905
Juli/July	140 000	65 000	34 950	28 333	26 465
Agustus/August	140 000	70 000	28 625	28 333	26 894
September/September	140 000	70 000	33 050	28 333	22 169
Oktober/October	140 000	70 000	35 750	28 333	21 134
Nopember/November	140 000	70 000	31 500	28 333	23 931
Desember/December	140 000	70 000	31 100	28 333	27 313
2 0 2 1	136 458	71 250	32 100	28 333	25 763
2 0 2 0	125 695	71 250	31 370	28 333	25 430
2 0 1 9	120 000	77 083	32 201	-	24 085
2 0 1 8	120 417	84 861	30 159	-	23 102
2 0 1 7	115 271	67 986	59 167	-	21 662

Sumber/Source : Badan Pusat Statistik Kota Singkawang/BPS-Statistics of Singkawang Municipality

Tabel
Table**9.3.8****Perkembangan Harga Susu di Kota Singkawang (rupiah/
kaleng/kotak), 2021**
**Trend of Milks Price in Singkawang Municipality (rupiah/
can/box), 2021**

Bulan Month	Susu Kental Manis Condensed Milk	Susu Bubuk Powdered milk	Susu Bayi Baby Milk
(1)	(2)	(3)	(4)
Januari/January	13 176	29 705	46 697
Pebruari/February	13 161	29 538	47 063
Maret/March	13 201	29 563	47 248
April/April	13 276	29 276	47 154
Mei/May	13 431	29 413	47 146
Juni/June	13 441	31 332	47 167
Juli/July	13 505	32 931	47 283
Agustus/August	14 000	31 444	47 390
September/September	14 202	29 910	47 334
Oktober/October	14 155	29 959	47 393
Nopember/November	14 182	29 917	47 501
Desember/December	14 243	30 101	47 501
2021	13 664	30 257	47 240
2020	8 969	41 477	50 600
2019	9 089	30 412	50 350
2018	9 132	40 864	47 221
2017	8 973	41 540	47 941

Sumber/Source : Badan Pusat Statistik Kota Singkawang/BPS-Statistics of Singkawang Municipality

Tabel 9.3.9 **Perkembangan Harga Ikan Basah di Kota Singkawang (rupiah/kilogram), 2021**
Table 9.3.9 **Trend of Fresh Fish Price in Singkawang Municipality (rupiah/kilogram), 2021**

Bulan Month	Tongkol Tuna Fish	Kembung Long Jawed Mackerel Fish	Tenggiri Barred Mackerel Fish	Bawal Pomfret Fish
(1)	(2)	(3)	(4)	(5)
Januari/January	30 500	35 292	67 143	63 750
Pebruari/February	28 000	35 333	62 143	65 000
Maret/March	28 000	35 000	59 286	62 500
April/April	29 600	35 000	61 429	62 500
Mei/May	30 500	34 042	65 000	60 625
Juni/June	33 000	35 167	68 571	60 000
Juli/July	35 500	35 067	68 571	62 500
Agustus/August	32 976	35 583	68 571	62 500
September/September	35 200	37 833	67 857	65 000
Oktober/October	37 100	38 083	70 714	66 250
Nopember/November	37 000	39 417	72 857	67 500
Desember/December	37 000	39 033	72 857	68 750
2021	32 865	36 238	67 083	63 906
2020	29 823	33 719	66 597	66 302
2019	36 958	36 813	84 375	75 834
2018	35 938	34 650	73 125	71 511
2017	36 458	30 617	70 000	70 000

Lanjutan Tabel/*Continued Table 9.3.9*

Bulan Month	Kerisi Bream Fish	Kakap Merah Red Snapper Fish	Udang Shrimp
(1)	(6)	(7)	(8)
Januari/ <i>January</i>	35 000	70 000	55 000
Pebruari/ <i>February</i>	35 000	72 143	61 429
Maret/ <i>March</i>	33 000	68 571	53 929
April/ <i>April</i>	32 000	68 571	53 571
Mei/ <i>May</i>	29 400	62 500	54 107
Juni/ <i>June</i>	30 900	65 000	53 929
Juli/ <i>July</i>	30 400	66 429	55 357
Agustus/ <i>August</i>	30 400	68 571	53 571
September/ <i>September</i>	29 500	67 143	53 571
Oktober/ <i>October</i>	29 000	70 000	54 643
Nopember/ <i>November</i>	29 000	72 857	57 143
Desember/ <i>December</i>	29 000	74 286	55 714
2021	31 050	68 839	55 164
2020	32 875	68 925	50 995
2019	31 198	77 500	46 250
2018	31 406	73 958	52 930
2017	29 688	70 000	44 792

Sumber/*Source* : Badan Pusat Statistik Kota Singkawang/*BPS-Statistics of Singkawang Municipality*

Tabel 9.3.10 **Perkembangan Harga Ikan yang Diawetkan di Kota Singkawang (rupiah/ons/kilogram), 2021**
Table 9.3.10 **Trend of Preserved Fish Price in Singkawang Municipality (rupiah/ons/kilogram), 2021**

Bulan Month	Bulu Ayam Salted Thryssa mystax (Ons)	Sepat Salted Perch Fish (Ons)	Kembung Salted Long Jawed Mackerel (Ons)	Teri No. 2 Dried Anchovy (Kg)	Udang Kering Dried Shrimp (Kg)
(1)	(2)	(3)	(4)	(5)	(6)
Januari/January	5 000	6 660	5 033	75 000	192 000
Pebruari/February	6 125	6 860	5 033	75 000	192 000
Maret/March	6 250	7 260	5 033	80 000	188 000
April/April	6 250	7 260	5 033	80 000	188 000
Mei/May	6 250	7 260	5 033	80 000	190 000
Juni/June	6 250	7 260	5 033	80 000	190 000
Juli/July	6 250	7 260	5 033	80 000	190 000
Agustus/August	6 250	7 260	5 033	80 000	188 000
September/September	5 750	7 260	5 033	80 000	188 000
Oktober/October	5 750	7 260	4 992	79 625	188 000
Nopember/November	5 750	7 260	4 950	79 250	188 000
Desember/December	5 750	7 260	4 950	79 250	188 000
2 0 2 1	5 969	7 177	5 016	79 010	189 167
2 0 2 0	5 135	6 410	4 517	71 750	197 639
2 0 1 9	6 130	6 496	5 400	77 583	143 125
2 0 1 8	6 253	6 004	4 372	76 740	124 896
2 0 1 7	4 875	4 531	4 900	61 156	103 958

Sumber/Source : Badan Pusat Statistik Kota Singkawang/BPS-Statistics of Singkawang Municipality

Tabel 9.3.11 Perkembangan Harga Bahan Bangunan di Kota Singkawang (rupiah/m³/keping/batang/zak), 2021
Table *Trend of Material Goods Price in Singkawang Municipality (rupiah/m³/piece/rod/zak), 2021*

Bulan Month	Pasir Pasang Sands	Kayu Balokan Logs	Kayu Lapis Plywoods	Papan Boards	Semen Cement
(1)	(2)	(3)	(4)	(5)	(6)
Januari/January	240 000	150 000	127 500	115 000	70 722
Pebruari/February	240 000	150 000	127 500	115 000	70 350
Maret/March	240 000	150 000	127 500	115 000	70 350
April/April	240 000	150 000	127 500	115 000	70 050
Mei/May	240 000	150 000	127 500	115 000	70 850
Juni/June	240 000	150 000	127 500	115 000	70 850
Juli/July	240 000	150 000	112 800	115 000	70 850
Agustus/August	240 000	150 000	115 800	115 000	70 850
September/September	240 000	150 000	131 250	115 000	70 850
Oktober/October	240 000	150 000	131 250	115 000	70 850
Nopember/November	240 000	150 000	140 000	115 000	71 550
Desember/December	240 000	150 000	143 250	115 000	73 200
2 0 2 1	240 000	150 000	128 279	115 000	70 943
2 0 2 0	240 000	140 000	126 333	115 000	74 970
2 0 1 9	240 000	140 000	131 875	115 000	75 550
2 0 1 8	240 000	146 042	118 716	112 917	73 916
2 0 1 7	230 833	140 000	94 514	110 000	73 881

Sumber/Source : Badan Pusat Statistik Kota Singkawang/BPS-Statistics of Singkawang Municipality

Tabel 9.3.12 **Perkembangan Harga Emas di Kota Singkawang (rupiah/gram), 2021**
Table 9.3.12 **Trend of Gold Price in Singkawang Municipality (rupiah/grams), 2021**

Bulan Month	24 Karat 24 Carats	Jakarta Kuning 70% Gold Jakarta 70%	Jakarta Putih 75% White Jakarta 75%
(1)	(2)	(3)	(4)
Januari/January	832 708	567 833	621 250
Pebruari/February	816 792	562 958	616 208
Maret/March	797 625	549 042	602 333
April/April	805 933	553 367	611 933
Mei/May	824 708	561 167	613 875
Juni/June	837 083	569 083	623 250
Juli/July	820 200	558 520	621 520
Agustus/August	814 500	562 650	606 350
September/September	808 286	550 257	607 857
Oktober/October	801 821	545 214	604 929
Nopember/November	814 167	556 000	608 708
Desember/December	816 100	558 900	613 600
2021	815 827	557 916	612 651
2020	720 650	544 182	580 756
2019	-	-	-
2018	-	-	-
2017	-	-	-

Sumber/Source : Badan Pusat Statistik Kota Singkawang/BPS-Statistics of Singkawang Municipality

Pengeluaran Penduduk

Population Expenditure

BAB
CHAPTER
10

Non Makanan
Non food

Rp.807.483,50,-

atau
or

52,14%



Besarnya pengeluaran rata-rata per kapita sebulan di Kota Singkawang pada tahun 2021

Average per capita expenditure a month in Singkawang Municipality on 2021

Makanan
Food

Rp.741.202,08,-

atau
or

47,86%



Rata-rata konsumsi kalori per kapita sehari di Kota Singkawang pada tahun 2021 sebesar **2.072,53 Kkal**

The average daily consumption calories per capita in Singkawang Municipality on 2021 is 2.072,53 Kcal

Naik
1,02%

dibanding tahun 2020

Increased 1,02% compared to 2020



**BADAN PUSAT STATISTIK
KOTA SINGKAWANG**

PENJELASAN TEKNIS

1. Kegiatan pengumpulan data sosial dan ekonomi yang dilaksanakan secara rutin oleh BPS melalui Survei Sosial Ekonomi Nasional (Susenas).
2. Data konsumsi/pengeluaran yang dikumpulkan pada Susenas Maret dibagi menjadi dua kelompok, yaitu makanan dan bukan makanan. Pengumpulan data kelompok makanan meliputi banyaknya komoditi yang dikonsumsi beserta nilai pengeluarannya.
3. Konsumsi/pengeluaran makanan dirinci menjadi 215 komoditi, masing-masing dikumpulkan data kuantitas dan nilainya.
4. Untuk konsumsi bukan makanan, pada umumnya yang dikumpulkan hanya data nilainya, kecuali untuk beberapa jenis pengeluaran tertentu, seperti penggunaan listrik, air, gas, dan bahan bakar minyak (BBM) yang juga dikumpulkan kuantitasnya.

TECHNICAL NOTES

1. *Socio Economic data collection activities are carried out regularly by the BPS-Statistics through the National Socio Economic Survey (Susenas).*
2. *The consumption/expenditure data collected in March Susenas are divided into two group, namely food and non-food. The food group data collection includes quantity and value of commodities consumed.*
3. *Consumption/expenditure on food covers 215 commodities, both quantity data and values are collected.*
4. *For consumption of non-food, the data collected in general are only their values, except for certain types of expenditure, such as electricity, water, gas, and fuel, which are also collected for their quantity data.*

POPULATION EXPENDITURE

5. Pengumpulan data pada sebagian besar kelompok bukan makanan hanya mencakup nilai pengeluaran barang yang dikonsumsi, kecuali beberapa jenis barang tertentu yang dikumpulkan kuantitasnya, seperti listrik, gas, dan bahan bakar minyak (BBM)
 6. Referensi waktu survei yang digunakan adalah selama seminggu terakhir untuk konsumsi makanan dan sebulan atau setahun untuk konsumsi bukan makanan.
 7. Pengeluaran rata-rata per kapita adalah biaya yang dikeluarkan untuk konsumsi semua anggota rumah tangga selama sebulan baik yang berasal dari pembelian, pemberian maupun produksi sendiri dibagi dengan banyaknya anggota rumah tangga dalam rumah tangga tersebut.
5. *Data collection on mostly non food groups cover only the value of expenditures consumed except for certain commodities can also collected its quantity, such as the use of electricity, water, gas, and fuel oil (BBM).*
 6. *The survey time reference period is previous week before enumeration date for food consumption and last month or last year for non food consumption.*
 7. *Per capita Average Expenditure is the cost spent for all household members consumption during the month, whether from purchasing, giving or own production, divided by the number of household members in the household.*

ULASAN**DESCRIPTION****10.1. Pengeluaran Penduduk**

Besar kecilnya proporsi pengeluaran untuk bukan makanan terhadap seluruh pengeluaran, dapat merupakan salah satu cerminan kesejahteraan penduduk. Makin besar proporsi tersebut menunjukkan bahwa semakin tinggi pula tingkat kesejahteraannya. Sebaliknya, jika proporsi itu mengecil berarti refleksi tingkat kesejahteraan semakin menurun (Hukum Engle).

Pengeluaran rata-rata per kapita sebulan daerah Kota Singkawang pada tahun 2021 mencapai 1.548,69 ribu rupiah dimana 47,86 persen ternyata dihabiskan untuk pembelanjaan kelompok makanan, sehingga sekitar 52,14 pengeluaran golongan non makanan.

10.2. Konsumsi Kalori dan Protein

Salah satu indikator untuk menunjukkan tingkat kesejahteraan penduduk adalah tingkat kecukupan gizi, yang dihitung berdasarkan besar kalori dan protein yang dikonsumsi. Besarnya konsumsi kalori dan protein dihitung dengan mengalikan kuantitas setiap makanan yang dikonsumsi dengan besarnya kandungan kalori dan protein setiap jenis makanan, kemudian hasilnya dijumlahkan.

10.1. Population Expenditure

Proportion to non food expenditures to entire expenditure, can represent one of population prosperity reflection. Bigger proportion indicate that excelsior also mount its prosperity. On the contrary, if that proportion minimize it mean prosperity rate decreased (Engle Law).

In 2021, mean of expenditure per capita one month in Singkawang Municipality was reaching 1.548,69 thousand rupiahs which 47,86 percent is really used for the multifarious expenditure of food, so that only 52,14 percent the allocation for the faction nonfood expenditure.

10.2. Calorie and Protein Intake

One of the indicators which is frequently used, and with good reason, to depicy the level of welfare of the population is nutritional adequacy, in which two of its component, i.e. calorie and protein intakes are usually consideres a foremost. The amount of calories and protein intake are obtained by summing up the products of quantity consumed of each food item and its calorie and protein contrent, respectively, over all food item consumed.

Angka kecukupan konsumsi kalori dan protein penduduk Indonesia berdasarkan Widyakarya Nasional Pangan dan Gizi VIII (2004) menetapkan patokan kecukupan konsumsi kalori dan protein per kapita per hari masing-masing 2.100 kalori dan 52 gram protein.

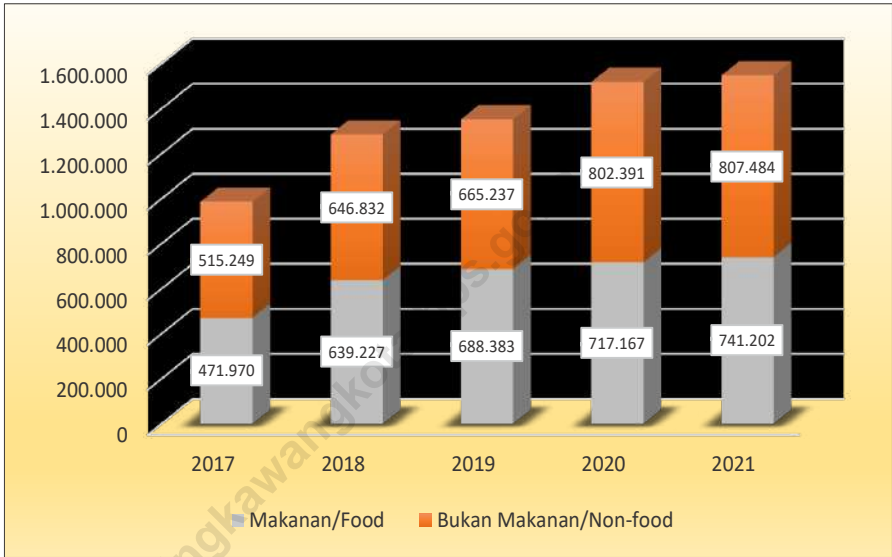
Jika berpedoman pada batas standar kecukupan konsumsi kalori dan protein per kapita per hari, maka rata-rata konsumsi kalori penduduk Kota Singkawang pada tahun 2021 masih berada di bawah standar kecukupan yaitu sebesar 2.072,53 Kalori. nilai ini menunjukkan ada peningkatan konsumsi dibandingkan tahun 2020 yang sebesar 2.051,58 kalori. Sedangkan rata-rata konsumsi protein perkapita penduduk Kota Singkawang pada tahun 2021 adalah sebesar 65,39 gram yang berarti sudah berada di atas standar kecukupan protein.

The 8th national conference on Food and Nutrition (2004) determined that the minimum requirement for adequacy of daily per capita calorie And protein intake was 2.100 kcals and 52 grams, respectively.

Here, using the standard as mentioned above, then the 2021 calorie consumption level of the Singkawang Municipality population at 2.072,53 calories. This value shows an increase in consumption compared to 2020 which amounted to 2.051,58 calories. Meanwhile, the average protein consumption per capita of the residents of Singkawang Municipality in 2021 is 65,39 grams, which means it is above the protein adequacy standard.

Gambar 10.1
Figures

Pengeluaran Rata-Rata Per Kapita Sebulan Menurut Golongan Pengeluaran dan Kelompok Barang di Kota Singkawang (Rupiah), 2017-2021
Monthly Average Expenditure per Capita by Class of Expenditure and Commodity Group in Singkawang Municipality (Rupiahs), 2017-2021



Sumber/Source: BPS Kota Singkawang, Survei Sosial Ekonomi Nasional Maret/BPS-Statistics of Singkawang Municipality, March National Socioeconomic Survey

Tabel 10.1 Rata-Rata Pengeluaran Per Kapita Sebulan Menurut Kelompok Komoditas di Kota Singkawang (rupiah), 2017-2021
Monthly Average Expenditure per Capita by Commodity Group in Singkawang Municipality (rupiahs), 2017 - 2021

Kelompok Komoditas Commodity Group	2017	2018	2019	2020	2021
(1)	(2)	(3)	(4)	(5)	(6)
Makanan/Food					
Padi-padian/ <i>Cereals</i>	62 013,76	58 278,95	60 537,55	66 813,04	68 625,15
Umbi-umbian/ <i>Tubers</i>	7 165,36	4 117,83	4 562,80	5 341,84	6 452,14
Ikan/ <i>Fish</i>	50 496,38	77 796,51	84 836,21	81 734,43	98 827,00
Daging/ <i>Meat</i>	43 618,35	40 483,46	40 477,13	36 337,77	39 686,64
Telur dan Susu/ <i>Eggs and Milk</i>	43 091,22	42 578,17	44 636,15	49 402,40	45 901,08
Sayur-sayuran/ <i>Vegetables</i>	27 089,49	38 795,96	39 399,32	50 936,15	51 497,34
Kacang-kacangan/ <i>Legumes</i>	10 002,52	9 928,66	11 846,02	13 232,84	13 176,80
Buah-buahan/ <i>Fruits</i>	21 483,32	22 863,71	27 038,90	33 387,75	26 089,18
Minyak dan Lemak/ <i>Oils and Fats</i>	9 364,37	11 941,00	11 620,12	13 350,30	16 003,52
Bahan Minuman/ <i>Beverage Stuffs</i>	14 328,62	17 818,38	14 913,51	19 635,39	19 986,68
Bumbu-bumbuan/ <i>Spices</i>	9 958,76	14 625,90	14 171,39	17 921,73	18 017,80
Konsumsi Lainnya/ <i>Miscellaneous Food items</i>	13 511,01	12 026,66	10 866,45	11 809,82	14 963,23
Makanan dan Minuman Jadi/ <i>Prepared food and beverages</i>	133 908,61	224 204,67	234 519,71	250 127,46	246 488,52
Rokok/ <i>Cigarettes</i>	91 019,77	71 371,85	65 811,29	67 135,91	75 486,99
Jumlah makanan/<i>Total food</i>	471 969,72	639 227,31	688 383,19	717 166,83	741 202,08

Lanjutan Tabel/*Continued Table* 10.1

Kelompok Komoditas Commodity Group	2017	2018	2019	2020	2021
(1)	(2)	(3)	(4)	(5)	(6)
Bukan makanan/Non-food					
Perumahan & fasilitas rumah tangga <i>Housing and household facilities</i>	291 908,69	335 012,48	361 448,49	391 071,83	425 611,44
Aneka barang dan jasa <i>Goods & services</i>	113 140,43	148 430,77	161 130,43	190 385,45	173 300,41
Pakaian, alas kaki dan tutup kepala <i>Clothing, footwear, and headgear</i>	36 097,68	43 841,22	43 438,49	51 842,84	49 353,30
Barang tahan lama <i>Durable goods</i>	31 044,22	50 240,01	42 185,26	81 507,67	78 236,13
Pajak dan Asuransi <i>Taxes and insurance</i>	22 894,25	33 840,43	46 768,38	51 849,16	57 114,42
Keperluan pesta dan upacara <i>Parties and ceremonies</i>	64 436,91	27 862,40	33 412,14	35 734,47	23 867,79
Jumlah bukan makanan/Total non-food	515 249,10	646 831,71	665 236,55	802 391,42	807 483,50
Jumlah/Total	987 218,82	1 286 059,02	1 353 619,74	1 519 558,25	1 548 685,57

Sumber/Source: BPS Kota Singkawang, Survei Sosial Ekonomi Nasional Maret/BPS-Statistics of Singkawang Municipality, March National Socioeconomic Survey

Tabel 10.2 **Persentase Pengeluaran Per Kapita Sebulan Menurut Kelompok Komoditas di Kota Singkawang (rupiah), 2017 -2021**
Percentage Monthly Expenditure per Capita by Commodity Group in Singkawang Municipality (rupiahs), 2017 - 2021

Kelompok Komoditas Commodity Group	2017	2018	2019	2020	2021
(1)	(2)	(3)	(4)	(5)	(6)
Makanan/Food					
Padi-padian/Cereals	6,28	4,53	4,47	4,40	4,43
Umbi-umbian/Tubers	0,73	0,32	0,34	0,35	0,42
Ikan/Fish	5,12	6,05	6,27	5,38	6,38
Daging/Meat	4,42	3,15	2,99	2,39	2,56
Telur dan Susu/Eggs and Milk	4,36	3,31	3,30	3,25	2,96
Sayur-sayuran/Vegetables	2,74	3,02	2,91	3,35	3,33
Kacang-kacangan/Legumes	1,01	0,77	0,88	0,87	0,85
Buah-buahan/Fruits	2,18	1,78	2,00	2,20	1,68
Minyak dan Lemak/Oils and Fats	0,95	0,93	0,86	0,88	1,03
Bahan Minuman/Beverage Stuffs	1,45	1,39	1,10	1,29	1,29
Bumbu-bumbuan/Spices	1,01	1,14	1,05	1,18	1,16
Konsumsi Lainnya/Miscellaneous Food items	1,37	0,94	0,80	0,78	0,97
Makanan dan Minuman Jadi/Prepared food and beverages	13,56	17,43	17,33	16,46	15,92
Rokok/Cigarettes	9,22	5,55	4,86	4,42	4,87
Jumlah makanan/Total food	47,81	49,70	50,85	47,20	47,86

Lanjutan Tabel/*Continued Table* 10.2

Kelompok Komoditas Commodity Group	2017	2018	2019	2020	2021
(1)	(2)	(3)	(4)	(5)	(6)
Bukan makanan/<i>Non-food</i>					
Perumahan & fasilitas rumah tangga <i>Housing and household facilities</i>	29,57	26,05	26,70	25,74	27,48
Aneka barang dan jasa <i>Goods & services</i>	11,46	11,54	11,90	12,53	11,19
Pakaian, alas kaki dan tutup kepala <i>Clothing, footwear, and headgear</i>	3,66	3,41	3,21	3,41	3,19
Barang tahan lama <i>Durable goods</i>	3,14	3,91	3,12	5,36	5,05
Pajak dan Asuransi <i>Taxes and insurance</i>	2,32	2,63	3,46	3,41	3,69
Keperluan pesta dan upacara <i>Parties and ceremonies</i>	6,53	2,17	2,47	2,35	1,54
Jumlah bukan makanan/<i>Total non-food</i>	52,19	50,30	49,15	52,80	52,14
Jumlah/<i>Total</i>	100,00	100,00	100,00	100,00	100,00

Sumber/*Source*: BPS Kota Singkawang, Survei Sosial Ekonomi Nasional Maret/BPS-*Statistics of Singkawang Municipality, March National Socioeconomic Survey*

Tabel 10.3 **Persentase Penduduk Menurut Golongan Pengeluaran Per Kapita Sebulan di Kota Singkawang, 2018-2021**
Table **Percentage of Population by Per Capita Spending Group a Month in Singkawang Municipality, 2018-2021**

Golongan Pengeluaran Spending Group (Rp)	2018	2019	2020	2021
(1)	(2)	(3)	(4)	(5)
< 150 000	-	-	-	-
150 000–199 999	-	-	-	-
200 000–299 999	0,30	-	-	-
300 000–499 999	2,51	1,70	-	1,17
500 000–749 999	23,05	16,51	0,02	15,16
750 000–999 999	20,20	22,97	0,02	18,03
1 000 000–1 499 999	25,49	28,17	0,27	28,22
> 1 500 000	28,45	30,64	99,68	37,42
Jumlah / Totals	100,00	100,00	100,00	100,00

Sumber/Source: BPS Kota Singkawang, Survei Sosial Ekonomi Nasional Maret/BPS-Statistics of Singkawang Municipality, March National Socioeconomic Survey

Tabel
Table 10.4

Rata-Rata Konsumsi Kalori Per Kapita Sehari Menurut Kelompok Bahan Makanan di Kota Singkawang (kcal), 2017 - 2021
Daily Average Consumption of Calories per Capita by Food Group in Singkawang Municipality (kcal), 2017 - 2021

Kelompok Bahan Makanan Food Groups	2017	2018	2019	2020	2021
(1)	(2)	(3)	(4)	(5)	(6)
Padi-padian/ <i>Cereals</i>	731,76	733,92	791,92	743,75	747,28
Umbi-umbian/ <i>Tubers</i>	19,71	23,28	22,62	28,27	33,76
Ikan/ <i>Fish</i>	63,87	74,05	71,86	72,52	88,70
Daging/ <i>Meat</i>	89,21	109,80	97,40	84,09	93,40
Telur dan Susu/ <i>Eggs & Milk</i>	67,18	80,63	73,36	83,11	74,05
Sayur-sayuran/ <i>Vegetables</i>	26,15	26,65	25,65	29,29	28,27
Kacang-kacangan/ <i>Legumes</i>	38,73	38,69	41,20	44,44	44,56
Buah-buahan/ <i>Fruits</i>	38,08	47,22	54,91	55,89	46,30
Minyak dan Lemak/ <i>Oils & Fats</i>	226,67	240,08	234,35	248,95	277,90
Bahan Minuman/ <i>Beverage Stuffs</i>	112,16	118,93	99,04	119,23	122,18
Bumbu-bumbuan/ <i>Spices</i>	10,28	11,83	8,40	11,2	10,57
Konsumsi Lainnya/ <i>Miscellaneous food items</i>	63,12	64,31	56,06	56,06	64,81
Makanan dan Minuman Jadi/ <i>Prepared food and beverages</i>	401,38	488,81	461,78	474,79	440,76
Jumlah / Totals	1 888,30	2 058,21	1 968,55	2 051,58	2 072,53

Sumber/*Source*: BPS Kota Singkawang, Survei Sosial Ekonomi Nasional Maret/BPS-*Statistics of Singkawang Municipality, March National Socioeconomic Survey*

Tabel 10.5 Rata-Rata Konsumsi Protein Per Kapita Sehari Menurut Kelompok Bahan di Kota Singkawang (gram), 2017 - 2021
Table 10.5 *Daily Average Consumption of Proteins per Capita by Food Group in Singkawang Municipality (grams), 2017 - 2021*

Kelompok Bahan Makanan <i>Food Groups</i>	2017	2018	2019	2020	2021
(1)	(2)	(3)	(4)	(5)	(6)
Padi-padian/ <i>Cereals</i>	17,16	17,24	16,95	17,51	17,56
Umbi-umbian/ <i>Tubers</i>	0,19	0,23	0,25	0,27	0,33
Ikan/ <i>Fish</i>	10,86	12,80	12,67	12,44	15,13
Daging/ <i>Meat</i>	4,76	6,18	5,47	4,74	5,44
Telur dan Susu/ <i>Eggs & Milk</i>	3,81	4,56	4,33	4,74	4,16
Sayur-sayuran/ <i>Vegetables</i>	1,87	1,96	1,89	2,09	2,05
Kacang-kacangan/ <i>Legumes</i>	3,81	3,88	4,27	4,49	4,43
Buah-buahan/ <i>Fruits</i>	0,43	0,48	0,67	0,67	0,47
Minyak dan Lemak/ <i>Oils & Fats</i>	0,19	0,12	0,09	0,12	0,14
Bahan Minuman/ <i>Beverage Stuffs</i>	0,83	0,95	0,75	0,92	1,04
Bumbu-bumbuan/ <i>Spices</i>	0,61	0,60	0,48	0,62	0,54
Konsumsi Lainnya/ <i>Miscellaneous food items</i>	1,34	1,34	1,17	1,16	1,36
Makanan dan Minuman Jadi/ <i>Prepared food and beverages</i>	10,67	13,73	12,70	13,78	12,74
Jumlah / Totals	56,51	64,07	61,69	63,55	65,39

Sumber/Source: BPS Kota Singkawang, Survei Sosial Ekonomi Nasional Maret/BPS-Statistics of Singkawang Municipality, March National Socioeconomic Survey

Tabel 10.6
Table

Rata-Rata Konsumsi Kalori Per Kapita Sehari Menurut Kelompok Makanan dan Golongan Pengeluaran Per Kapita Sebulan di Kota Singkawang (kcal), 2021
Daily Average Consumption of Calories per Capita by Food Group and Class of Monthly Expenditure per Capita in Singkawang Municipality (kcal), 2021

Kelompok Bahan Makanan <i>Food Groups</i>	Golongan Pengeluaran Per Kapita Sebulan <i>Class of Monthly Expenditure per Capita (000 Rp)</i>								Rata-rata per Kapita
	< 150	150-199	200-299	300-499	500-749	750-999	1 000 - 1 499	> 1 500	
(1)	(2)	(3)	(4)	(5)	(6)	(7)	(8)	(9)	(10)
Padi-padian/ <i>Cereals</i>	-	-	-	544,16	748,08	743,60	777,46	732,32	747,28
Umbi-umbian/ <i>Tubers</i>	-	-	-	22,37	26,06	31,90	38,34	34,68	33,76
Ikan/ <i>Fish</i>	-	-	-	48,62	58,91	75,31	91,14	106,62	88,70
Daging/ <i>Meat</i>	-	-	-	59,87	50,18	66,56	85,83	130,60	93,40
Telur dan Susu/ <i>Eggs & Milk</i>	-	-	-	17,70	46,37	56,24	70,84	98,04	74,05
Sayur-sayuran/ <i>Vegetables</i>	-	-	-	16,93	23,69	23,20	28,90	32,44	28,27
Kacang-kacangan/ <i>Legumes</i>	-	-	-	14,62	32,19	40,21	44,65	52,55	44,56
Buah-buahan/ <i>Fruits</i>	-	-	-	15,67	30,98	34,39	40,03	63,93	46,30
Minyak dan Lemak/ <i>Oils & Fats</i>	-	-	-	192,68	187,48	219,72	283,69	340,85	277,90
Bahan Minuman/ <i>Beverage Stuffs</i>	-	-	-	61,54	101,49	102,24	120,23	143,53	122,18
Bumbu-bumbuan/ <i>Spices</i>	-	-	-	5,12	5,77	7,68	11,31	13,50	10,57
Konsumsi Lainnya/ <i>Miscellaneous food items</i>	-	-	-	72,98	45,87	51,14	65,07	78,61	64,81
Makanan dan Minuman Jadi/ <i>Prepared food and beverages</i>	-	-	-	110,83	247,51	355,72	387,77	610,26	440,76
2021	-	-	-	1183,07	1604,60	1807,91	2045,24	2437,93	2072,53
2020	-	-	-	1260,99	1669,36	1840,73	2022,01	2297,65	2051,58

Sumber/*Source*: BPS Kota Singkawang, Survei Sosial Ekonomi Nasional Maret/BPS-*Statistics of Singkawang Municipality, March National Socioeconomic Survey*

Tabel
Table 10.7**Rata-Rata Konsumsi Protein Per Kapita Sehari Menurut Kelompok Makanan dan Golongan Pengeluaran Per Kapita Sebulan di Kota Singkawang (kcal), 2021**
Daily Average Consumption of Calories per Capita by Food Group and Class of Monthly Expenditure per Capita in Singkawang Municipality (kcal), 2021

Kelompok Bahan Makanan <i>Food Groups</i>	Golongan Pengeluaran Per Kapita Sebulan <i>Class of Monthly Expenditure per Capita (000 Rp)</i>								Rata-rata per Kapita
	< 150	150-199	200-299	300-499	500-749	750-999	1 000 - 1 499	> 1 500	
(1)	(2)	(3)	(4)	(5)	(6)	(7)	(8)	(9)	(10)
Padi-padian/ <i>Cereals</i>	-	-	-	12,73	17,55	17,45	18,30	17,21	17,56
Umbi-umbian/ <i>Tubers</i>	-	-	-	0,30	0,21	0,28	0,33	0,39	0,33
Ikan/ <i>Fish</i>	-	-	-	7,44	9,65	12,43	15,45	18,65	15,13
Daging/ <i>Meat</i>	-	-	-	4,26	2,71	3,97	4,77	7,79	5,44
Telur dan Susu/ <i>Eggs & Milk</i>	-	-	-	1,43	2,69	3,04	4,05	5,46	4,16
Sayur-sayuran/ <i>Vegetables</i>	-	-	-	1,26	1,91	1,69	2,10	2,28	2,05
Kacang-kacangan/ <i>Legumes</i>	-	-	-	1,58	3,17	4,01	4,46	5,22	4,43
Buah-buahan/ <i>Fruits</i>	-	-	-	0,16	0,30	0,34	0,41	0,66	0,47
Minyak dan Lemak/ <i>Oils & Fats</i>	-	-	-	0,03	0,11	0,13	0,18	0,14	0,14
Bahan Minuman/ <i>Beverage Stuffs</i>	-	-	-	0,33	0,78	0,76	1,12	1,23	1,04
Bumbu-bumbuan/ <i>Spices</i>	-	-	-	0,35	0,33	0,39	0,57	0,68	0,54
Konsumsi Lainnya/ <i>Miscellaneous food items</i>	-	-	-	1,40	1,02	1,07	1,39	1,61	1,36
Makanan dan Minuman Jadi/ <i>Prepared food and beverages</i>	-	-	-	2,66	6,25	8,89	10,45	19,25	12,74
2021	-	-	-	33,92	46,69	54,46	63,59	80,58	65,39
2020	-	-	-	37,6	47,67	54,84	62,51	73,46	63,55

Sumber/Source: BPS Kota Singkawang, Survei Sosial Ekonomi Nasional Maret/BPS-Statistics of Singkawang Municipality, March National Socioeconomic Survey

Tabel
Table 10.8

Pengeluaran Rata-Rata Per Kapita Sebulan Menurut Golongan Pengeluaran dan Kelompok Barang di Kota Singkawang (rupiah), 2021
Monthly Average Expenditure per Capita by Class of Expenditure and Commodity Group in Singkawang Municipality (rupiahs), 2021

Golongan Pengeluaran Class of Expenditure	Kelompok Barang/Commodity Group		
	Makanan Foods	Bukan Makanan Non Foods	Jumlah Total
(1)	(2)	(3)	(4)
< 150 000	-	-	-
150 000 – 199 999	-	-	-
200 000 – 299 999	-	-	-
300 000 – 499 999	265 087,74	164 701,10	429 788,84
500 000 – 749 999	386 884,15	279 033,96	665 918,11
750 000 – 999 999	503 032,28	366 601,27	869 633,56
1 000 000 – 1 499 999	673 485,24	567 635,91	1 241 121,15
1 500 000 +	1 065 413,16	1 434 899,99	2 500 313,15
2021	741 202,08	807 483,50	1 548 685,57
2020	717 166,84	802 391,43	1 519 558,26
2019	665 236,54	688 383,20	1 353 619,74
2018	646 831,71	639 227,31	1 286 059,02
2017	527 761,59	548 160,80	1 075 922,39

Sumber/Source: BPS Kota Singkawang, Survei Sosial Ekonomi Nasional Maret/BPS-Statistics of Singkawang Municipality, March National Socioeconomic Survey

Tabel
Table 10.9

Pengeluaran Rata-Rata Per Kapita Sebulan Menurut Kelompok Makanan dan Golongan Pengeluaran Per Kapita Sebulan di Kota Singkawang (rupiah), 2021
Monthly Average Expenditure per Capita by Food Group and Class of Monthly Expenditure per Capita in Singkawang Municipality (rupiahs), 2021

Kelompok Bahan Makanan <i>Food Groups</i>	Golongan Pengeluaran Per Kapita Sebulan <i>Class of Monthly Expenditure per Capita (000 Rp)</i>				
	< 150	150- 199	200- 299	300-499	500-749
(1)	(2)	(3)	(4)	(5)	(6)
Padi-padian/ <i>Cereals</i>	-	-	-	49 686,78	66 437,36
Umbi-umbian/ <i>Tubers</i>	-	-	-	5 122,46	3 324,60
Ikan/ <i>Fish</i>	-	-	-	33 552,11	47 752,09
Daging/ <i>Meat</i>	-	-	-	23 516,80	20 927,95
Telur dan Susu/ <i>Eggs & Milk</i>	-	-	-	7 974,86	24 318,20
Sayur-sayuran/ <i>Vegetables</i>	-	-	-	19 610,19	32 744,58
Kacang-kacangan/ <i>Legumes</i>	-	-	-	4 785,80	8 967,15
Buah-buahan/ <i>Fruits</i>	-	-	-	2 498,09	9 464,45
Minyak dan Lemak/ <i>Oils & Fats</i>	-	-	-	8 255,83	9 553,80
Bahan Minuman/ <i>Beverage Stuffs</i>	-	-	-	8 418,50	14 083,53
Bumbu-bumbuan/ <i>Spices</i>	-	-	-	7 254,20	10 098,28
Konsumsi Lainnya/ <i>Miscellaneous food items</i>	-	-	-	8 979,60	8 108,46
Makanan dan Minuman Jadi/ <i>Prepared food and beverages</i>	-	-	-	40 591,89	92 621,83
Rokok/ <i>Cigarettes</i>	-	-	-	44 840,61	38 481,89
2021	-	-	-	265 087,74	386 884,15
2020	-	-	-	339 016,35	388 224,34

Lanjutan Tabel/Continued Table : 10.9

Kelompok Bahan Makanan <i>Food Groups</i>	Golongan Pengeluaran Per Kapita Sebulan <i>Class of Monthly Expenditure per Capita (000 Rp)</i>			Rata-rata per Kapita
	750-999	1 000 - 1 499	> 1 500	
(1)	(7)	(8)	(9)	(10)
Padi-padian/ <i>Cereals</i>	66 394,76	69 280,49	70 682,46	68 625,15
Umbi-umbian/ <i>Tubers</i>	4 479,85	5 825,61	9 183,45	6 452,14
Ikan/ <i>Fish</i>	67 162,37	94 256,54	140 258,08	98 827,00
Daging/ <i>Meat</i>	24 100,86	36 665,67	57 578,27	39 686,64
Telur dan Susu/ <i>Eggs & Milk</i>	30 682,79	43 044,08	65 314,54	45 901,08
Sayur-sayuran/ <i>Vegetables</i>	37 189,30	52 456,43	66 259,90	51 497,34
Kacang-kacangan/ <i>Legumes</i>	11 259,44	12 928,09	16 255,32	13 176,80
Buah-buahan/ <i>Fruits</i>	13 862,15	18 843,83	44 914,56	26 089,18
Minyak dan Lemak/ <i>Oils & Fats</i>	11 165,49	15 924,82	21 248,59	16 003,52
Bahan Minuman/ <i>Beverage Stuffs</i>	14 798,89	20 229,26	25 055,65	19 986,68
Bumbu-bumbuan/ <i>Spices</i>	12 385,97	17 663,36	24 542,76	18 017,80
Konsumsi Lainnya/ <i>Miscellaneous food items</i>	10 524,08	14 305,18	20 562,06	14 963,23
Makanan dan Minuman Jadi/ <i>Prepared food and beverages</i>	147 634,83	194 708,48	401 919,99	246 488,52
Rokok/ <i>Cigarettes</i>	51 391,49	77 353,42	101 637,54	75 486,99
2021	503 032,28	673 485,24	1 065 413,16	741 202,08
2020	508 321,00	653 194,27	971 765,66	717 166,84

Sumber/Source: BPS Kota Singkawang, Survei Sosial Ekonomi Nasional Maret/BPS-Statistics of Singkawang Municipality, March National Socioeconomic Survey


Tabel 10.10 Pengeluaran Rata-Rata Per Kapita Sebulan Menurut Kelompok Bukan Makanan dan Golongan Pengeluaran Per Kapita Sebulan di Kota Singkawang (rupiah), 2021
Table *Monthly Average Expenditure per Capita by Non Food Group in Singkawang Municipality (rupiahs), 2021*

Kelompok Bahan Makanan <i>Food Groups</i>	Golongan Pengeluaran Per Kapita Sebulan <i>Class of Monthly Expenditure per Capita (000 Rp)</i>				
	< 150	150- 199	200- 299	300-499	500-749
(1)	(2)	(3)	(4)	(5)	(6)
Perumahan & fasilitas rupa / <i>Housing and household facilities</i>	-	-	-	10 5463,42	163 223,84
Aneka barang dan jasa / <i>Goods & services</i>	-	-	-	31 992,89	60 237,16
Pakaian, alas kaki & tutup kepala / <i>Clothing, footwear, & headgear</i>	-	-	-	6 832,72	13 622,44
Barang tahan lama / <i>Durable goods</i>	-	-	-	977,48	9 827,75
Pajak dan Asuransi / <i>Taxes and insurance</i>	-	-	-	18 753,04	28 488,77
Keperluan pesta dan upacara / <i>Parties and ceremonies</i>	-	-	-	681,54	3 633,99
2021	-	-	-	164701,10	279033,96
2020	-	-	-	136 935,64	259 664,99

Lanjutan Tabel/Continued Table : 10.10

Kelompok Bahan Makanan <i>Food Groups</i>	Golongan Pengeluaran Per Kapita Sebulan <i>Class of Monthly Expenditure per Capita (000 Rp)</i>			Rata-rata per Kapita
	750-999	1 000 - 1 499	> 1 500	
(1)	(7)	(8)	(9)	(10)
Perumahan & fasilitas ruta / <i>Housing and household facilities</i>	214 314,60	317 215,89	72 5438,31	42 5611,44
Aneka barang dan jasa / <i>Goods & services</i>	82 198,83	126 413,84	30 2761,43	17 3300,41
Pakaian, alas kaki & tutup kepala / <i>Clothing, footwear, & headgear</i>	25 906,77	40 042,92	83 472,62	49 353,30
Barang tahan lama / <i>Durable goods</i>	11 282,71	37 743,20	171 152,21	78 236,13
Pajak dan Asuransi / <i>Taxes and insurance</i>	26 891,86	34 971,55	101 165,96	57 114,42
Keperluan pesta dan upacara / <i>Parties and ceremonies</i>	6 006,50	11 248,52	50 909,46	23 867,79
2021	366 601,27	567 635,91	1 434 899,99	807 483,50
2020	360 754,94	578 014,14	1 381 363,01	802 391,43

Sumber/Source: BPS Kota Singkawang, Survei Sosial Ekonomi Nasional Maret/BPS-Statistics of Singkawang Municipality, March National Socioeconomic Survey



Banyaknya industri besar/sedang di Kota Singkawang pada tahun 2021 adalah sebanyak 54 industri

The number of small and medium industries in Singkawang Municipality on 2021 is 54 industries

Realisasi pemasukan beras di Kota Singkawang pada tahun 2021 sebesar 1.941.276 kilogram

Realization of rice income in Singkawang Municipality on 2021 is 1.941.276 kilograms



Banyaknya perusahaan perdagangan yang memiliki surat izin usaha perdagangan di Kota Singkawang pada tahun 2021 adalah 8.301 perusahaan

The number of trading companies who has a trading business license in Singkawang Municipality on 2021 is 8.301 companies



PENJELASAN TEKNIS

1. Sumber data yang digunakan dalam bab ini berasal dari Dinas Perdagangan, Perindustrian, Koperasi dan UKM, Kota Singkawang.
2. Surat izin usaha perdagangan atau yang disebut SIUP adalah Surat izin untuk dapat melaksanakan kegiatan usaha perdagangan. SIUP ini berfungsi sebagai alat atau bukti pengesahan dari usaha perdagangan yang dilakukan dan berlaku selama Perusahaan Perdagangan menjalankan kegiatan usaha.
3. Tanda Daftar Perusahaan (TDP) adalah daftar catatan resmi yang diadakan menurut atau berdasarkan ketentuan undang-undang atau peraturan-peraturan pelaksanaannya, dan memuat hal-hal yang wajib didaftarkan oleh setiap perusahaan serta disahkan oleh pejabat yang berwenang. Setiap perusahaan wajib memiliki Tanda Daftar Perusahaan (TDP) baik berbentuk badan hukum, koperasi, perorangan, dll.

TECHNICAL NOTES

1. *Data sources in this chapter were mainly from the Department of Industry, Trade, Cooperatives and SMEs Singkawang Municipality.*
2. *The trading license or so-called License (SIUP) is a license to carry out business activities. License serves as a tool or evidence endorsement of trading business conducted and valid for Trading Companies conduct business.*
3. *Company Registration (TDP) is a list of official record is held by or under the provisions of the law or its implementing regulations, and contains things that are required to be registered by every company and approved by the competent authority. Each company must have a Company Registration (TDP) both legal entities, cooperatives, individuals, etc.*

4. Pengumpulan data industri besar dan sedang dilakukan melalui Survei Industri Besar dan Sedang yang dilaksanakan setiap tahun secara lengkap (sensus) sejak tahun 1975. Survei Industri Besar dan Sedang mencakup semua perusahaan industri yang mempunyai tenaga kerja 20 orang atau lebih dengan menggunakan kuesioner II A.
 5. Klasifikasi industri yang digunakan dalam survei ini berdasar kepada Klasifikasi Baku Lapangan Usaha Indonesia (KBLI). KBLI adalah klasifikasi lapangan usaha yang berdasar kepada International Standard Industrial Classification of All Economic Activities (ISIC) revisi 4 yang telah disesuaikan dengan kondisi Indonesia.
 6. Industri manufaktur adalah suatu kegiatan ekonomi yang melakukan kegiatan mengubah suatu barang dasar secara mekanis, kimia, atau dengan tangan sehingga menjadi barang jadi/setengah jadi, dan atau barang yang kurang nilainya menjadi barang yang lebih tinggi nilainya, dan sifatnya lebih dekat kepada pemakai akhir. Termasuk dalam kegiatan ini adalah jasa industri dan pekerjaan perakitan.
4. *Data collection of large and medium scale manufacturing is conducted through The Large and Medium Manufacturing Establishment Survey that has been done annually for all industries (census) since 1975. Large and Medium Manufacturing Establishment Survey covers all manufactures/industries with 20 workers or more by questionnaire II A.*
 5. *The industrial classification adopted in this survey refers to the Klasifikasi Baku Lapangan Usaha Indonesia (KBLI). KBLI is classification of economic activities based on the International Standard Industrial Classification of All Economic Activities (ISIC rev 4) that has been modified according to the local condition in Indonesia.*
 6. *Manufacturing industry is defined as an economic activity processing basic goods mechanically, chemicals or manually into final or intermediate goods. It is also defined as processing of lower value goods into higher value goods as final or intermediate products. The activities also include services for manufacturing and assembling.*

7. Jasa industri adalah kegiatan industri yang melayani keperluan pihak lain. Pada kegiatan ini bahan baku disediakan oleh pihak lain sedangkan pihak pengolah hanya melakukan pengolahannya dengan mendapat imbalan sebagai balas jasa (upah maklon).
 8. Perusahaan atau usaha industri adalah suatu unit (kesatuan) usaha yang melakukan kegiatan ekonomi, bertujuan menghasilkan barang atau jasa, terletak pada suatu bangunan atau lokasi tertentu, dan mempunyai catatan administrasi tersendiri mengenai produksi dan struktur biaya serta ada seorang atau lebih yang bertanggung jawab atas usaha tersebut.
 9. Industri manufaktur di kelompokkan ke dalam 4 golongan berdasarkan banyaknya pekerja, yaitu:
 - a. Industri besar adalah perusahaan industri yang memiliki pekerja 100 orang atau lebih.
 - b. Industri sedang adalah perusahaan industri yang memiliki pekerja 20 sampai dengan 99 orang.
7. *Services for manufacturing is defined as a manufacturing activity which serving other manufacturing establishments. In this case, raw materials are supplied by others while the workers are paid as a compensation for processing raw materials.*
 8. *A manufacturing establishment is defined as a production unit engaged in economic activity, producing goods or services, located in a building or in a certain location, keeping a business record concerning the production and cost structure, and having a person or more that are responsible to those activities.*
 9. *Manufacturing Industries are categorized into four groups, based on the number of employees:*
 - a. *Large scale manufacturing is a manufacturing establishment having at least 100 employees.*
 - b. *Medium scale manufacturing is a manufacturing establishment having 20 - 99 employees.*

- c. Industri kecil adalah perusahaan industri yang memiliki pekerja 5 sampai 19 orang.
- d. Industri rumah tangga adalah usaha industri yang memiliki jumlah tenaga antara 1 - 4 orang.

- c. *Small scale manufacturing is a manufacturing establishment having 5 - 19 employees.*
- d. *Household/cottage industry is a manufacturing establishment having 1 - 4 employees.*

<https://singkawangkota.bps.go.id>

ULASAN**DESCRIPTION****11.1. Perdagangan**

Perdagangan sebagai salah satu sektor yang memegang peranan cukup penting dalam perekonomian Kota Singkawang sehingga perlu terus dikembangkan seiring dengan kemajuan pembangunan guna lebih meningkatkan pendapatan daerah, perluasan lapangan kerja dan pemerataan kesempatan berusaha. Apalagi sektor perdagangan merupakan tumpuan yang memberikan kontribusi terbesar ketiga setelah sektor jasa-jasa terhadap perekonomian daerah.

Padatahun2021, jumlahperusahaan perdagangan yang memiliki surat izin usaha di Kota Singkawang sebanyak 8.301 perusahaan, tidak mengalami perubahan dibanding tahun sebelumnya, yang terdiri dari 1,19 persen usaha perdagangan besar; 12,99 persen usaha perdagangan menengah; dan 85,82 persen usaha perdagangan kecil.

11.2. Industri Pengolahan

Pada tahun 2021, jumlah perusahaan industri besar sedang yang ada di Kota Singkawang mencapai 54 unit usaha dengan tenaga kerja sebanyak 740 orang dimana angka ini sama bila dibanding dengan tahun sebelumnya.

11.1. Trade

Commerce is one of the important sector in economics of Singkawang Municipality, hence it's required to continue the developing of the municipality along with developing improvement to utilize more and raise the regional earnings, extension of employment and generalization of job opportunity. On top of that, commercial sector is giving the biggest third contribution after services sector to the regional economic.

During 2021, the number of business license issued in Singkawang Municipality was counted 8.301 establishment, there was no change compared to the previous years, that is 1,19 percent large trade; 12,99 percent middle trade; and 85,82 percent small trade.

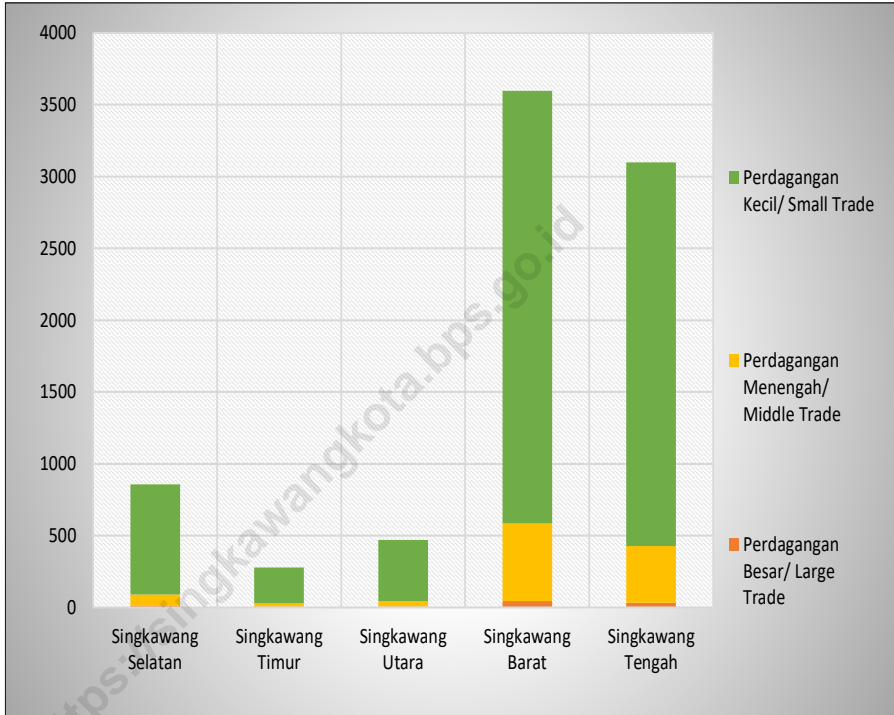
11.2. Manufacturing Industries

During 2021, The number of large/ medium industries at Singkawang Municipality was 54 unit manufacturing with 740 employees which is same with the previous year.

Gambar
Figures

11.1

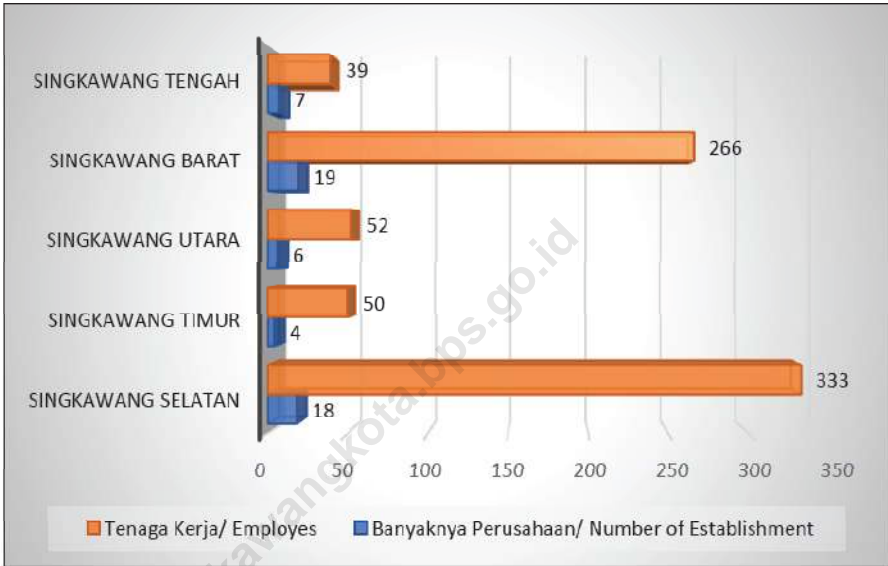
Banyaknya Perusahaan Perdagangan yang Memiliki Surat Izin Usaha Perdagangan di Kota Singkawang, 2021
Number of Business License Issued in Singkawang Municipality, 2021



Sumber/Source : Dinas Penanaman Modal dan Tenaga Kerja Kota Singkawang/ Investment and Manpower Office of Singkawang Municipality

Gambar 11.2
Figures

Banyaknya Perusahaan Industri Besar Sedang di Kota Singkawang, 2021
Number Large/Medium Industry Manufacturing in Singkawang Municipality, 2021



Sumber/Source : Dinas Perdagangan, Perindustrian, Koperasi dan UKM Kota Singkawang/ Department of Trade, Industry, Cooperatives and SMEs of Singkawang Municipality

Tabel
Table 11.1

Jumlah Sarana Perdagangan Menurut Jenisnya di Kota Singkawang, 2017–2021
Number of Trading Facilities by Type of Facility in Singkawang Municipality, 2017–2021

Jenis Sarana Perdagangan Type of Trading Facilities	2017	2018	2019	2020	2021
(1)	(2)	(3)	(4)	(5)	(6)
Pasar/Market	...	29	13	13	13
Toko/Store	...	1 917	974	974	974
Kios
Warung	...	729	1 504	1 504	1 504
Jumlah/Total	...	2 675	2 491	2 491	2 491

Catatan/Note : ...) Data tidak tersedia/Data not available

Sumber/Source : BPS Kota Singkawang, Hasil Pendataan Potensi desa (PODES)/BPS-Statistics of Singkawang Municipality, Results of village potential data collection (Podes)

Tabel
Table 11.2

Nama-Nama Perusahaan Industri Besar/Sedang Menurut Kecamatan di Kota Singkawang, 2019-2021
Large/Medium Scale Industry by Subdistrict In Singkawang Municipality, 2019-2021

Kecamatan Subdistrict	Nama Perusahaan Names of Establishment	2019	2020	2021
(1)	(2)	(3)	(4)	(5)
Singkawang Selatan	Bintang Jaya Proteina Feedmill	15	15	15
	Sinar Usaha Mandiri Farm	5	5	5
	Bahan Bangunan Indra Jaya	5	5	5
	Borneo Lentera Prima	34	-	-
	Keramik "Tajau Mas"	4	4	4
	Sinka Sukses Karton Jaya	80	80	80
	Minyak Kelapa "Sedau Jaya"	6	6	6
	PT. Passi Tirta Agung	35	35	35
	Pakunam Tirta Jaya Perkasa	51	51	51
	CV. SumberCemerlang	18	18	18
	PT. Borneo Sun	7	7	7
	PT. Kharisma Tirta Giri Lirang	10	10	10
	Kramik Dinamis	4	4	4
	PT. Meteor Perkasa	35	35	35
	Industri Logam "Aneka Bubut"	4	4	4
	Rasum "Harapan Indah"	2	2	2
Sauce 88	2	2	2	
Singkawang Timur	PD Sumber Sedap Wangi Kecap	38	38	38
	Industri dari Kayu "Hidayah"	4	4	4
	PT. Poteng Jaya Tirta AMDK	8	8	8

Lanjutan Tabel/Continued Table 11.2

Kecamatan Subdistrict	Nama Perusahaan Names of Establishment	2019	2020	2021
(1)	(2)	(3)	(4)	(5)
Singkawang Utara	Dede Meubel	3	3	3
	Minyak Kelapa "Bersama"	4	4	4
	Minyak Kelapa "Sumber Air"	6	6	6
	Minyak Pelumas "A. Nurhidayah"	15	15	15
	Penggergajian Kayu "Segerunding"	4	4	4
	PD. Plastik Cahaya Gemilang	20	20	20
	Furniture Sumber Surya Meubel	8	8	8
Singkawang Barat	Sinka Sinye Agrotama	141	141	141
	Gudang Sembako	4	4	4
	Toko Roti 2000	2	2	2
	PT. Matahari Putra Prima Tbk.	5	5	5
	PT. Kaisar Bakery Jaya	19	19	19
	Putri Kalimantan	12	12	12
	Trio Offset Printing	8	8	8
	Beta Jaya	4	4	4
	PD Sumber Fajar Indah	6	6	6
	Multi Jaya Mandiri	18	18	18
	Samudra Steel Jaya	4	4	4
	PT. Samudra Mulia Indonesia	4	4	4
	Industri Logam "Indah"	4	4	4
	AMDK "Multi Jaya Mandiri"	16	16	16
Furniture dari Kayu "Kayu Indah"	5	5	5	

Lanjutan Tabel/*Continued Table* 11.2

Kecamatan Subdistrict	Nama Perusahaan Names of Establishment	2019	2020	2021
(1)	(2)	(3)	(4)	(5)
Singkawang Tengah	Industri Mie "Gedung Panjang"	15	15	15
	Toko Emas "Eropa"	4	4	4
	Toko Emas "Naga"	2	2	2
	Industri dari Kayu "Aldy"	4	4	4
	Cold Storage "Jaya Fishindo"	6	6	6
	Hasil Laut	5	5	5
	HF	5	5	5
	AMDK "CV. Mitra Usaha"	13	13	13
	Jumlah/Totals	733	699	699

Sumber/*Source* : Dinas Perdagangan, Perindustrian, Koperasi dan UKM Kota Singkawang/ *Department of Trade, Industry, Cooperatives and SMEs of Singkawang Municipality*

Tabel 11.3 Banyaknya Industri Besar/Sedang Menurut Kecamatan di Kota Singkawang, 2021
Number of Large/Medium Industries by Subdistrict In Singkawang Municipality, 2021

Kecamatan Subdistrict	Banyaknya Perusahaan Number of Establishment	Tenaga Kerja Emploees
(1)	(2)	(3)
Singkawang Selatan	18	333
Singkawang Timur	4	50
Singkawang Utara	6	52
Singkawang Barat	19	266
Singkawang Tengah	7	39
2021	54	740
2020	54	740
2019	64	832
2018	50	908
2017	50	903

Sumber/Source : Dinas Perdagangan, Perindustrian, Koperasi dan UKM Kota Singkawang/ Department of Trade, Industry, Cooperatives and SMEs of Singkawang Municipality

Tabel
Table 11.4

Banyaknya Industri Kecil Menengah Menurut Jenis Industri dan Kecamatan di Kota Singkawang, 2021
Number of Small Industries by Kind of Industries and Subdistrict In Singkawang Municipality, 2021

Kecamatan Subdistrict	Biodisel Biodiesel	Minyak Goreng Cooking oil	Sabun Soap	Solvent Methanol Solvent Methanol	Barang Bangunan & Logam Building Goods & Metal
(1)	(2)	(3)	(4)	(5)	(6)
Singkawang Selatan	-	-	-	-	-
Singkawang Timur	-	-	-	-	-
Singkawang Utara	-	-	-	-	-
Singkawang Barat	-	1	1	-	2
Singkawang Tengah	-	-	-	-	1
2021	-	1	1	-	3
2020	-	1	-	-	4
2019	-	1	-	-	3
2018	1	2	1	1	4
2017	1	1	1	1	4

Lanjutan Tabel/*Continued Table* 11.4

Kecamatan <i>Subdistrict</i>	Lilin <i>Candle</i>	Daur Ulang Barang Bekas dari Plastik/ Sampah Plastik <i>Recycling Used Items from Plastics / Plastic Trash</i>	Bahan Keperluan Rumah Tangga <i>Household Needs Materials</i>	Minyak Plumas <i>Lubricant</i>	Pengolahan dan Pengawetan Daging <i>Meat Processing and Preservation</i>
(1)	(7)	(8)	(9)	(10)	(11)
Singkawang Selatan	-	-	-	-	-
Singkawang Timur	-	-	-	-	-
Singkawang Utara	-	1	-	1	-
Singkawang Barat	1	-	1	-	-
Singkawang Tengah	-	-	-	-	2
2021	1	1	1	1	2
2020	1	1	1	1	1
2019	1	1	1	1	1
2018	1	1	1	1	1
2017	1	1	1	1	1

Lanjutan Tabel/*Continued Table* 11.4

Kecamatan Subdistrict	Jamu Tradisional Traditional Herb	Tempe Kedelai Soy Tempe	Reparasi alat-alat Elektronik Konsumen Consumer Electronics repair	Depot Air Isi Ulang Fill water Repeat	Pengeger gajian Kayu Sawmill Wood	Penyuli ngan Oksigen Oxygen Distillat ion
(1)	(12)	(13)	(14)	(15)	(16)	(17)
Singkawang Selatan	-	-	-	-	-	-
Singkawang Timur	-	-	-	1	-	-
Singkawang Utara	-	-	-	1	1	-
Singkawang Barat	3	-	1	-	-	1
Singkawang Tengah	2	3	-	2	1	-
2021	5	3	1	4	2	1
2020	3	1	1	2	2	1
2019	3	1	1	2	2	1
2018	3	1	1	2	2	1
2017	3	1	1	1	2	1

Sumber/Source : Dinas Perdagangan, Perindustrian, Koperasi dan UKM Kota Singkawang/ Department of Trade, Industry, Cooperatives and SMEs of Singkawang Municipality

Tabel 11.5 **Jumlah Rumah Makan/Restoran Menurut Kecamatan di Kota Singkawang, 2021**
Table 11.5 **Number of Restaurants by Subdistrict in Singkawang Municipality, 2021**

Kecamatan Subdistrict	2014	2018	2019	2020	2021
(1)	(2)	(3)	(4)	(5)	(6)
Singkawang Selatan	3	51	51	51	52
Singkawang Timur	7	3	8	8	6
Singkawang Utara	8	2	7	7	7
Singkawang Barat	7	16	100	100	98
Singkawang Tengah	2	5	44	44	41
Kota Singkawang	10	77	210	210	204

Sumber/Source : Data Survei Potensi Desa (PODES) BPS Kota Singkawang/ Village Potential Survey Data (PODES) BPS of Singkawang Municipality

Tabel 11.6 Jumlah Kedai Makanan Menurut Kecamatan di Kota Singkawang, 2020
Table *Number of Food Stalls by Subdistrict in Singkawang Municipality, 2020*

Kecamatan Subdistrict	2014	2018	2019	2020	2021
(1)	(2)	(3)	(4)	(5)	(6)
Singkawang Selatan	27	130	379	379	379
Singkawang Timur	58	26	78	78	102
Singkawang Utara	228	198	253	253	257
Singkawang Barat	260	146	544	544	530
Singkawang Tengah	89	229	250	250	259
Kota Singkawang	662	729	1504	1504	1527

Sumber/Source : Data Survei Potensi Desa (PODES) BPS Kota Singkawang/ Village Potential Survey Data (PODES) BPS of Singkawang Municipality

Tabel
Table 11.7

Banyaknya Perusahaan Perdagangan yang Memiliki Surat Izin Usaha Perdagangan (BARU, HER REG DAN PERUBAHAN) Menurut Kecamatan di Kota Singkawang, 2021

Number of Business License Issued by Subdistrict in Singkawang Municipality, 2021

Kecamatan Subdistrict	Perdagangan Besar Large Trade	Perdagangan Menengah Middle Trade	Perdagangan Kecil Small Trade	Jumlah Total
(1)	(2)	(3)	(4)	(5)
Singkawang Selatan	13	78	764	855
Singkawang Timur	5	23	249	277
Singkawang Utara	5	41	425	471
Singkawang Barat	44	541	3 014	3 599
Singkawang Tengah	32	395	2 672	3 099
2021	99	1 078	7 124	8 301
2020	99	1 078	7 124	8 301
2019	99	1 056	6 445	7 600
2018	98	951	6 039	7 088
2017	98	915	5 584	6 597

Sumber/Source : Dinas Penanaman Modal dan Tenaga Kerja Kota Singkawang/ Investment and Manpower Office of Singkawang Municipality

Tabel
Table 11.8

Banyaknya Penerbitan Surat Izin Usaha Perdagangan (SIUP) Baru Menurut Kecamatan di Kota Singkawang, 2021
Number of New Business License Issued Published by Subdistrict in Singkawang Municipality, 2021

Kecamatan Subdistrict	Perdagangan Besar Large Trade	Perdagangan Menengah Middle Trade	Perdagangan Kecil Small Trade	Jumlah Total
(1)	(2)	(3)	(4)	(5)
Singkawang Selatan	-	3	90	93
Singkawang Timur	-	-	33	33
Singkawang Utara	-	-	40	40
Singkawang Barat	-	12	250	262
Singkawang Tengah	-	7	266	273
2021	-	22	679	701
2020	-	22	679	701
2019	-	100	337	437
2018	-	18	312	330
2017	47	66	448	561

Sumber/Source : Dinas Penanaman Modal dan Tenaga Kerja Kota Singkawang/ Investment and Manpower Office of Singkawang Municipality

Tabel 11.9 Banyaknya Penerbitan Surat Izin Usaha Perdagangan (SIUP) HER REG Menurut Kecamatan di Kota Singkawang, 2021
Number of HER REG Business License Issued Published by Subdistrict in Singkawang Municipality, 2021

Kecamatan Subdistrict	Perdagangan Besar Large Trade	Perdagangan Menengah Middle Trade	Perdagangan Kecil Small Trade	Jumlah Total
(1)	(2)	(3)	(4)	(5)
Singkawang Selatan	-	-	-	-
Singkawang Timur	-	-	-	-
Singkawang Utara	-	-	-	-
Singkawang Barat	-	-	-	-
Singkawang Tengah	-	-	-	-
2021	-	-	-	-
2020	-	-	-	-
2019	1	4	56	61
2018	-	13	125	138
2017	6	25	74	105

Sumber/Source : Dinas Penanaman Modal dan Tenaga Kerja Kota Singkawang/ Investment and Manpower Office of Singkawang Municipality

Tabel
Table 11.10

Banyaknya Penerbitan Surat Izin Usaha Perdagangan (SIUP) Perubahan Menurut Kecamatan di Kota Singkawang, 2021
Number of Transformation Business License Issued Published by Subdistrict in Singkawang Municipality, 2021

Kecamatan Subdistrict	Perdagangan Besar Large Trade	Perdagangan Menengah Middle Trade	Perdagangan Kecil Small Trade	Jumlah Total
(1)	(2)	(3)	(4)	(5)
Singkawang Selatan	-	-	-	-
Singkawang Timur	-	-	-	-
Singkawang Utara	-	-	-	-
Singkawang Barat	-	-	-	-
Singkawang Tengah	-	-	-	-
2021	-	-	-	-
2020	-	-	-	-
2019	-	1	13	14
2018	-	5	18	23
2017	3	8	43	54

Sumber/Source : Dinas Penanaman Modal dan Tenaga Kerja Kota Singkawang/ Investment and Manpower Office of Singkawang Municipality

Tabel
Table 11.11**Realisasi Penyaluran Beras Menurut Penerima di Kota Singkawang, 2021**
Realization of Rice Distribution by Recipient in Singkawang Municipality, 2021

Bulan Month	Karyawan Employee	Rasta	CBP OPM & CBP Bencal	Lainnya Others	Jumlah Total
(1)	(2)	(3)	(4)	(5)	(6)
Januari/January	680	-	97 068,00	-	97 748,00
Februari/February	680	-	100 451,60	-	101 131,60
Maret/March	680	-	73 000,00	-	73 680,00
April/April	680	-	100 950,00	-	101 630,00
Mei/May	680	-	107 300,00	-	107 980,00
Juni/June	680	-	100 350,00	-	101 030,00
Juli/July	680	452 510	100 452,00	-	553 642,00
Agustus/August	680	358 240	159 105,00	-	518 025,00
September/September	690	-	71 838,00	-	72 528,00
Oktober/October	690	-	103 332,00	-	104 022,00
November/November	640	-	49 348,00	-	49 988,00
Desember/December	630	-	867 025,00	-	867 655,00
2021	8 090	810 750	1 930 219,60	-	2 749 059,60
2020	6 930	1 462 275	1 362 307	60 000	2 891 512,00
2019	7 280	1 993 260	1 269 017	-	3 269 557,00
2018	13 840	4 843 700	1 724 480	88 500	6 670 520,00
2017	13 340	7 477 380	30 005	-	7 520 725,00

Sumber/Source : Perum BULOG Kantor Sub Drive Kota Singkawang / Perum BULOG Office Sub Drive of Singkawang Municipality

Tabel
Table 11.12**Realisasi Pemasukan Beras Menurut Sumber Pemasukan
di Kota Singkawang (kilogram), 2021**
*Realization of Rice Reception by Source Recipient in
Singkawang Municipality (kilograms), 2021*

Bulan Month	Dalam Negeri (Beras Lokal)	Movereg	Movenas	Jumlah Total
(1)	(2)	(3)	(4)	(5)
Januari/January	10 112	-	-	10 112
Februari/February	-	-	-	-
Maret/March	-	-	-	-
April/April	17 200	-	-	17 200
Mei/May	20 158	80 000	-	100 158
Juni/June	680	-	-	680
Juli/July	32 336	150 000	275 000	457 336
Agustus/August	-	200 000	500 000	700 000
September/September	-	-	-	-
Oktober/October	1 000	-	-	1 000
November/November	79 448	-	100 000	179 448
Desember/December	25 342	-	450 000	475 342
2021	186 276	430 000	1 325 000	1 941 276
2020	75 323	950 000	3 997 400	5 022 723
2019	56 650	307 000	3 990 084	4 353 734
2018	13 250	6 311 000	75 000	6 399 250
2017	73 500	3 905 000	30 005	4 008 505

Sumber/Source : Perum BULOG Kantor Sub Drive Kota Singkawang / Perum BULOG Office Sub Drive of Singkawang Municipality

Sistem Neraca Nasional

System of Regional Accounts

BAB

CHAPTER

12

Laju pertumbuhan Produk Domestik Regional Bruto atas harga konstan 2010 di Kota Singkawang pada tahun 2021 adalah sebesar 4,82%

The growth Gross Regional Domestic Product over 2010 constan prices in Singkawang Municipality on 2021 is 4,82%

Naik
7,33%
dibanding tahun 2020
Decreased 7,33% compared to 2020



Produk Domestik Regional Bruto atas dasar harga berlaku menurut lapangan usaha tahun 2021 di Kota Singkawang adalah sebesar 10.877,85 miliar rupiah

According to 2021 business field in Singkawang Municipality, Gross Regional Domestic Product is equal to 10.877,85 billion rupiahs

Distribusi persentase Produk Domestik Regional Bruto atas dasar harga berlaku menurut lapangan usaha paling besar tahun 2021 adalah perdagangan besar dan eceran; reparasi mobil dan sepeda motor, dengan persentase sebesar 18,99%

The distribution of the percentage of Gross Regional Domestic Product based on current prices according to the largest business field in Singkawang Municipality in 2021 is Wholesale and Retail Trade; Repair of Motor Vehichles and Motorcycles with a percentage 18,99%



PENJELASAN TEKNIS

1. Penghitungan statistik neraca nasional mengikuti buku petunjuk yang diterbitkan oleh Perserikatan Bangsa Bangsa (PBB) dikenal sebagai Sistem Neraca Nasional (SNN). SNN adalah rekomendasi internasional tentang bagaimana menyusun ukuran aktivitas ekonomi yang sesuai dengan standar neraca baku yang didasarkan pada prinsip-prinsip ekonomi. Rekomendasi yang dimaksud dinyatakan dalam sekumpulan konsep, definisi, klasifikasi, dan aturan neraca yang disepakati secara internasional dalam mengukur indikator tertentu seperti Produk Domestik Bruto (PDB). Salah satu bentuk adaptasi pencatatan statistik nasional adalah melakukan perubahan tahun dasar PDB Indonesia dari tahun 2000 ke 2010. Perubahan tahun dasar PDB dilakukan seiring dengan mengadopsi rekomendasi PBB yang tertuang dalam Sistem Neraca Nasional 2008 (SNA 2008).

TECHNICAL NOTES

1. *The method used to estimate national accounts statistics is based on the standard guidelines formed by United Nation known as System of National Accounts (SNA). SNA is the internati onally agreed standard set of recommendations on how to compile measures of economic activity in accordance with strict accounting conventions based on economic principles. The recommendations are expressed in term of a set of concepts, definitions, classifications and accounting rules that comprise the internationally agreed standard for measuring indicators such as Gross Domestic Product (GDP). One of the improvement in the nationalstatistical system is to rebase GDP form base year 2000 to 2010 in order to capture current economic condition. It is in line with the United Nations (UN) recommendation on 2008 SNA.*

2. Produk Domestik Bruto pada tingkat nasional serta Produk Domestik Regional Bruto (PDRB) pada tingkat regional (provinsi) menggambarkan kemampuan suatu wilayah untuk menciptakan nilai tambah pada suatu waktu tertentu. Untuk menyusun PDB maupun PDRB digunakan 2 pendekatan, yaitu lapangan usaha dan pengeluaran. Keduanya menyajikan komposisi data nilai tambah dirinci menurut sumber kegiatan ekonomi (lapangan usaha) dan menurut komponen penggunaannya. PDB maupun PDRB dari sisi lapangan usaha merupakan penjumlahan seluruh komponen nilai tambah bruto yang mampu diciptakan oleh sektor-sektor ekonomi atas berbagai aktivitas produksinya. Sedangkan dari sisi pengeluaran menjelaskan tentang penggunaan dari nilai tambah tersebut.
2. *The basic measure of the value added arising from economic activity is known as Gross Domestic Product at the national level and Gross Domestic Regional Product (GDRP) at the regional level (provinces/regencies/municipalities). To compile these statistics, two approaches have been used, i.e. "production approach" and "expenditure approach". The first approach is to measure value added produced by various kinds of economic activities, while the second approach is to measure final uses of the country's output. In other words, GDP/GDRP is the sum of total value added produced by all economic industries (activities) and the way of using it.*

3. PDB/PDRB menurut lapangan usaha mengalami perubahan klasifikasi dari 9 lapangan usaha menjadi 17 lapangan usaha. PDB/PDRB menurut lapangan usaha dirinci menurut total nilai tambah dari seluruh sektor ekonomi yang mencakup lapangan usaha Pertanian, Kehutanan, dan Perikanan; Pertambangan dan Penggalian; Industri Pengolahan; Pengadaan Listrik dan Gas; Pengadaan Air, Pengelolaan Sampah, Limbah dan Daur Ulang; Konstruksi; Perdagangan Besar dan Eceran, Reparasi Mobil dan Sepeda Motor; Transportasi dan Pergudangan; Penyediaan Akomodasi dan Makan Minum; Informasi dan Komunikasi; Jasa Keuangan dan Asuransi; Real Estat; Jasa Perusahaan; Administrasi Pemerintahan, Pertahanan dan Jaminan Sosial Wajib; Jasa Pendidikan; Jasa Kesehatan dan Kegiatan Sosial; dan Jasa lainnya.
3. *GDP/ GDRP by industry classification changes from 9 sectors to 17 industries. GDP by industry is classified by types of economic activities such as Agriculture, Forestry and Fishing; Mining and Quarrying; Manufacturing; Electricity and Gas; Water supply, Sewerage, Waste Management and Remediation Activities; Construction; Wholesale and Retail Trade; Repair of Motor Vehicles and Motorcycles; Transportation and Storage; Accommodation and Food Service Activities; Information and Communication; Financial and Insurance Activities; Real Estate Activities; Business Activities; Public Administration; Defence and Compulsory Social Security; Education; Human Health and Social Work Activities; and Other Services Activities.*

4. PDB/PDRB menurut pengeluaran mengalami perubahan klasifikasi dimana pengeluaran konsumsi Lembaga Non Profit yang Melayani Rumah Tangga (LNPR) yang sebelumnya termasuk bagian dari pengeluaran konsumsi rumah tangga menjadi komponen terpisah. Sehingga klasifikasi PDB menurut pengeluaran dirinci menjadi 7 komponen yaitu komponen pengeluaran konsumsi rumah tangga, pengeluaran konsumsi LNPR, pengeluaran konsumsi pemerintah, pembentukan modal tetap bruto, perubahan inventori, ekspor barang dan jasa, dan impor barang dan jasa
 5. Produk Domestik Bruto maupun agregat turunannya disajikan dalam 2 (dua) versi penilaian, yaitu atas dasar "harga berlaku" dan atas dasar "harga konstan". Disebut sebagai harga berlaku karena seluruh agregat dinilai dengan menggunakan harga pada tahun berjalan, sedangkan harga konstan penilaiannya didasarkan kepada harga satu tahun dasar tertentu, dalam publikasi ini digunakan harga tahun 2010.
4. *GDP/ GDRP by expenditure classification changes where consumption expenditure Non-profit Institutions Serving Households (NPISH) previously included as part of household consumption expenditure is taken out into separate component. So that, GDP by type of expenditures is classified into: household consumption expenditure, NPISH consumption expenditure, government consumption expenditure, gross fixed capital formation, changes in inventories, exports of goods and services, and imports of goods and services.*
 5. *GDP and its aggregations are presented in two forms: at current market prices and at constant base year market prices. In presenting current market prices, all aggregates are valued at current market prices, while base year constant market prices are shown by valuing all aggregates at fixed base year prices. Year of 2010 is used as the base year in this publication.*

6. Laju pertumbuhan Produk Domestik Bruto diperoleh dari perhitungan PDB atas dasar harga konstan. Diperoleh dengan cara mengurangi nilai PDB pada tahun ke-n terhadap nilai pada tahun ke n-1 (tahun sebelumnya), dibagi dengan nilai pada tahun ke n-1, dikalikan dengan 100 persen. Laju pertumbuhan menunjukkan perkembangan agregat pendapatan dari satu waktu tertentu terhadap waktu sebelumnya.
6. *Growth rate of Gross Domestic Product is derived from GDP at constant market prices. It is obtained by subtracting the value of GDP year n with the value of GDP year n-1, divided by the value of GDP year n-1 then multiplied by 100 percent. The growth rate of GDP explains the income growth during the given period.*
7. Produk Nasional Bruto (PNB) adalah Produk Domestik Bruto ditambah dengan pendapatan faktor neto dari luar negeri. Pendapatan faktor neto merupakan pendapatan faktor produksi yang diterima dikurangi dengan pendapatan yang dibayarkan dari/ke luar negeri oleh residen dengan nonresiden. Pendapatan faktor produksi meliputi upah dan gaji, deviden, bunga modal, royalti, maupun pendapatan atas faktor kepemilikan lainnya.
7. *Gross National Product (GNP) is gross domestic product plus net factor income from abroad. Net factor income is received minus paid incomes due to the ownership of production factor from or to non-residents. This income could be in the form of compensation of employees, dividend, capital interests, royalties and income from other properties factors.*

8. Produk Nasional Neto adalah Produk Nasional Bruto dikurangi dengan penyusutan atas ausnya nilai barang modal tetap yang digunakan dalam proses produksi selama satu tahun. Disebut juga sebagai Produk Nasional Neto atas dasar harga pasar.
 9. Produk Nasional Neto atas dasar biaya factor adalah Produk Nasional Neto atas dasar harga pasar dikurangi dengan pajak tidak langsung neto (pajak tidak langsung dikurangi subsidi). Dengan istilah lain disebut sebagai Pendapatan Nasional, yang menggambarkan pendapatan yang benar-benar diterima oleh penduduk Indonesia.
 10. Pendapatan nasional per kapita adalah pendapatan nasional atau Produk Nasional Neto atas dasar biaya faktor produksi dibagi penduduk pertengahan tahun.
8. *Net National Product is gross national product minus the depreciation of fixed capital goods utilized in the process of production in one year. It is also called Net National Product at market prices.*
 9. *Net National Product at factor costs equals to net national product at market prices minus net indirect taxes (indirect taxes less subsidies). It is also known as national income that describes income actually received by Indonesian residents.*
 10. *Per capita national income is national income or net national product at factor costs divided by mid-year population.*

ULASAN

DESCRIPTION

12.1 Produk Domestic Regional Bruto (PDRB)

Pertumbuhan ekonomi Kota Singkawang pada tahun 2021 mengalami percepatan dibanding pertumbuhan pada tahun 2020. Berdasarkan hasil perhitungan PDRB atas dasar harga konstan 2010, laju pertumbuhan ekonomi Kota Singkawang tahun 2021 sekitar 4,82 persen. Nilai PDRB atas dasar harga konstan 2010 pada tahun 2020 sebesar 6.657,05 miliar rupiah, kemudian meningkat pada tahun 2021 menjadi 6.977,77 miliar rupiah.

Dari 17 lapangan usaha ekonomi dalam PDRB pada tahun 2021, 16 diantaranya mengalami pertumbuhan positif, artinya hanya 1 lapangan usaha yang memiliki pertumbuhan negatif. Lapangan usaha dengan pertumbuhan terbesar ialah jasa kesehatan dan kegiatan sosial dengan angka pertumbuhan sebesar 27,13 persen. Disusul lapangan usaha penyediaan akomodasi dan makan minum dengan pertumbuhan sebesar 8,63 persen. Sementara lapangan usaha dengan pertumbuhan negatif adalah transportasi dan pergudangan dengan angka -0,05 persen.

12.1 Gross Domestic Regional Product (GDRP)

The growth rate of Singkawang City economy in 2021 showed acceleration compared to 2020. Based on GDRP at 2010 constant prices, growth of Singkawang City was 4,82 percent. The value of GDRP at 2010 constant prices in 2020 was 6.657,05 billion rupiahs, in the year 2021 they increased to 6.977,77 billion rupiahs, respectively.

Of the 17 economic business fields in the GRDP in 2021, 16 of them experienced positive growth. Another 1 business fields experienced negative growth. The business fields with the largest positive growth was human health and social work activities with a growth rate of 27,13 percent. Next, accommodation and food service activities with a growth rate of 8,63 percent. Meanwhile, the business fields with the negative growth occurred in the transportation and storage with a growth rate of -0,05 percent.

12.2. Struktur Perekonomian

Pada tahun 2021, lapangan usaha yang memiliki kontribusi terbesar terhadap Produk Domestik Regional Bruto adalah lapangan usaha perdagangan besar dan eceran; reparasi mobil dan sepeda motor dengan nilai kontribusi sebesar 18,99 persen. Kemudian disusul oleh lapangan usaha konstruksi sebesar 16,46 persen; industri pengolahan sebesar 14,74 persen; serta pertanian, kehutanan, dan perikanan sebesar 11,89 persen. Selanjutnya ada lapangan usaha administrasi pemerintahan, pertahanan, dan jaminan sosial wajib sebesar 6,89 persen; jasa pendidikan sebesar 5,27 persen; dan pertambangan dan penggalian sebesar 4,99 persen.

Sedangkan lapangan usaha dengan nilai kontribusi paling kecil terhadap Produk Domestik Regional Bruto tahun 2021 adalah lapangan usaha pengadaan listrik dan gas dengan nilai kontribusi sebesar 0,15 persen.

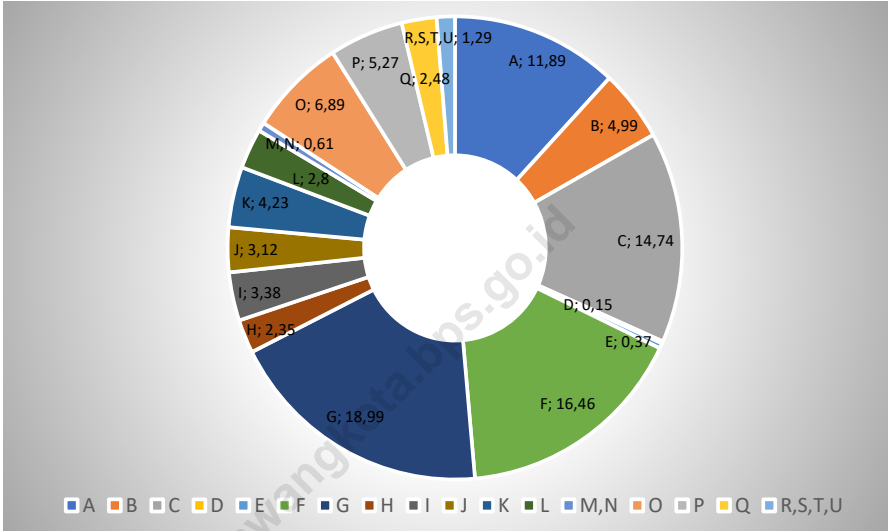
12.2. Economics Structure

In 2021, business field that gave largest contribution to Gross Regional Domestic Product was wholesale and retail trade business field; car and motorcycle repair with a contribution value of 18,99 percent. Then followed by construction business field with a contribution value of 16,46 percent; manufacturing by 14,74 percent; and agricultural, fishery and forestry business fields by 11,89 percent. Next public administration and defence, compulsory social security with a contribution value of 6,89 percent; education with 5,27 percent; and mining and quarrying with 4,99 percent.

Meanwhile, the business field with the smallest contribution to Gross Regional Domestic Product 2021 was electricity and gas business field with a contribution value of 0,15 percent.

Gambar 12.1
Figures

Kontribusi PDRB Atas Dasar Harga Berlaku menurut Lapangan Usaha, 2019
Contribution of GDRP at Current Market Prices by Industrial Origin, 2019

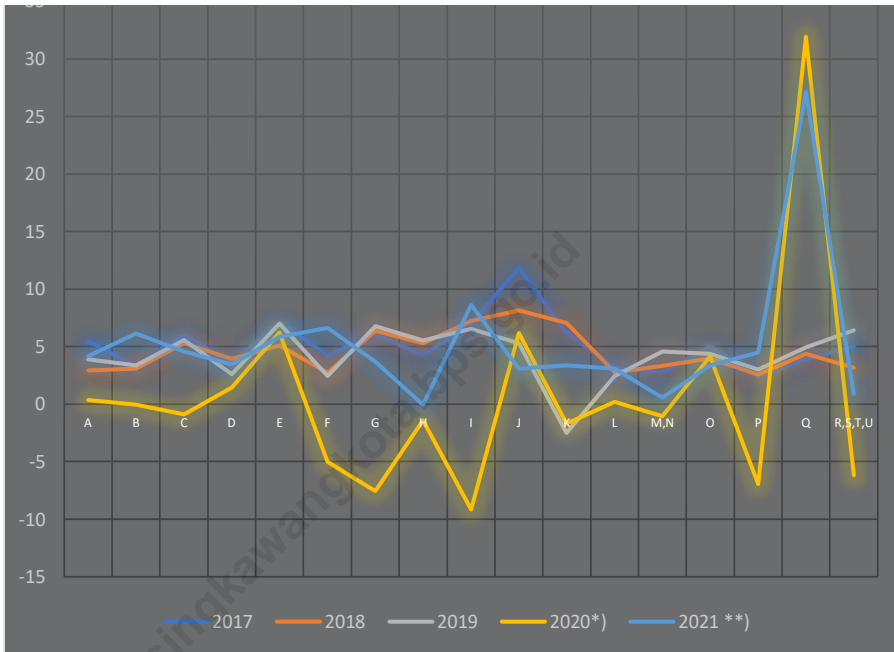


Sumber/Source: Badan Pusat Statistik Kota Singkawang/BPS-Statistics of Singkawang Municipality

Gambar
Figures

12.2

Pertumbuhan Ekonomi menurut Lapangan Usaha di Kota Singkawang, 2017 - 2021
Economic Growth by Industrial Origin in Singkawang Municipality, 2017 - 2021



Catatan/Note : *) Angka Sementara / Preliminary figures **) Angka Sangat Sementara/ Very Preliminary figures

Sumber/Source : Badan Pusat Statistik Kota Singkawang/BPS-Statistics of Singkawang Municipality

Tabel
Table 12.1

Produk Domestik Regional Bruto Atas Dasar Harga Berlaku Menurut Lapangan Usaha (miliar rupiah) di Kota Singkawang, 2017-2021
Gross Domestic Regional Product at Current Market Prices by Industrial Origin (billion rupiahs) in Singkawang Municipality, 2017-2021

Lapangan Usaha/Industry	2017	2018	2019	2020 *)	2021 **)
(1)	(2)	(3)	(4)	(5)	(6)
Pertanian, Kehutanan, dan Perikanan/ <i>Agriculture, Forestry, and Fishing</i>	1 081,99	1 134,87	1 159,87	1 200,55	1 293,67
Pertambangan dan Penggalian/ <i>Mining and Quarrying</i>	430,17	465,09	492,84	500,48	542,77
Industri Pengolahan/ <i>Manufacturing</i>	1 271,47	1 364,38	1 460,88	1 470,46	1 603,08
Pengadaan Listrik dan Gas/ <i>Electricity and Gas</i>	11,77	13,27	14,63	15,16	16,00
Pengadaan Air; Pengelolaan Sampah, Limbah, dan Daur Ulang/ <i>Water Supply; Sewerage, Waste Management, and Remediation Activities</i>	29,78	32,11	34,92	37,42	40,54
Konstruksi/ <i>Construction</i>	1 498,62	1 581,83	1 636,95	1 598,44	1 790,45
Perdagangan Besar dan Eceran; Reparasi Mobil dan Sepeda Motor/ <i>Wholesale and Retail Trade; Repair of Motor Vehicles and Motorcycles</i>	1 780,65	1 958,24	2 126,46	1 987,49	2 065,37
Transportasi dan Pergudangan/ <i>Transportation and Storage</i>	219,45	236,36	251,45	251,68	255,86
Penyediaan Akomodasi dan Makan Minum/ <i>Accommodation and Food Service Activities</i>	300,47	332,69	360,45	332,47	367,44
Informasi dan Komunikasi/ <i>Information and Communication</i>	262,66	287,90	306,19	328,37	338,93
Jasa Keuangan dan Asuransi/ <i>Financial and Insurance Activities</i>	396,62	442,07	437,77	427,60	460,02
Real Estat/ <i>Real Estate Activities</i>	262,78	280,14	291,10	294,40	304,48
Jasa Perusahaan/ <i>Business Activities</i>	59,71	63,27	67,21	66,45	66,39
Administrasi Pemerintahan, Pertahanan, dan Jaminan Sosial Wajib/ <i>Public Administration and Defence; Compulsory Social Security</i>	592,54	635,35	673,75	715,34	749,78
Jasa Pendidikan/ <i>Education</i>	535,44	567,41	597,26	546,50	572,76
Jasa Kesehatan dan Kegiatan Sosial/ <i>Human Health and Social Work Activities</i>	135,55	144,87	154,30	208,93	269,58
Jasa Lainnya/ <i>Other Services Activities</i>	143,36	151,54	162,35	144,49	140,80
PRODUK DOMESTIK REGIONAL BRUTO/ GROSS DOMESTIC REGIONAL PRODUCT	9 013,05	9 691,38	10 228,39	10 126,22	10 877,85

Catatan/Note : *) Angka Sementara / Preliminary figures **) Angka Sangat Sementara / Very Preliminary figures

Sumber/Source : BPS, berbagai sensus, survei dan sumber lain/BPS-Statistics of Singkawang Municipality, various census and survey

Tabel 12.2 **Produk Domestik Regional Bruto Atas Dasar Harga Konstan 2010 Menurut Lapangan Usaha (miliar rupiah) di Kota Singkawang, 2017-2021**
Gross Domestic Regional Product at Constant 2010 Market Prices by Industrial Origin (billion rupiahs) in Singkawang Municipality, 2017-2021

Lapangan Usaha/Industry	2017	2018	2019	2020 ^(*)	2021 ^(**)
(1)	(2)	(3)	(4)	(5)	(6)
Pertanian, Kehutanan, dan Perikanan/ <i>Agriculture, Forestry, and Fishing</i>	829,97	854,10	887,34	890,51	927,53
Pertambangan dan Penggalian/ <i>Mining and Quarrying</i>	264,99	273,14	282,28	282,10	299,43
Industri Pengolahan/ <i>Manufacturing</i>	869,50	915,63	966,74	958,08	1 001,99
Pengadaan Listrik dan Gas/ <i>Electricity and Gas</i>	10,23	10,63	10,90	11,06	11,45
Pengadaan Air; Pengelolaan Sampah, Limbah, dan Daur Ulang/ <i>Water Supply; Sewerage, Waste Management, and Remediation Activities</i>	24,99	26,26	28,10	29,85	31,59
Konstruksi/ <i>Construction</i>	935,09	960,74	984,39	934,78	996,81
Perdagangan Besar dan Eceran; Reparasi Mobil dan Sepeda Motor/ <i>Wholesale and Retail Trade; Repair of Motor Vehicles and Motorcycles</i>	1 335,18	1 420,05	1 516,26	1 402,15	1 453,69
Transportasi dan Pergudangan/ <i>Transportation and Storage</i>	172,93	182,07	192,14	189,48	189,38
Penyediaan Akomodasi dan Makan Minum/ <i>Accommodation and Food Service Activities</i>	211,91	227,26	242,10	219,92	238,90
Informasi dan Komunikasi/ <i>Information and Communication</i>	250,97	271,42	285,82	303,51	312,82
Jasa Keuangan dan Asuransi/ <i>Financial and Insurance Activities</i>	302,05	323,37	315,28	309,98	320,41
Real Estat/ <i>Real Estate Activities</i>	175,90	180,74	185,13	185,47	191,17
Jasa Perusahaan/ <i>Business Activities</i>	43,73	45,19	47,25	46,77	47,03
Administrasi Pemerintahan, Pertahanan, dan Jaminan Sosial Wajib/ <i>Public Administration and Defence; Compulsory Social Security</i>	256,31	266,46	278,10	289,55	299,29
Jasa Pendidikan/ <i>Education</i>	362,96	372,30	383,55	356,89	372,88
Jasa Kesehatan dan Kegiatan Sosial/ <i>Human Health and Social Work Activities</i>	90,35	94,31	98,95	130,55	165,96
Jasa Lainnya/ <i>Other Services Activities</i>	112,96	116,55	124,05	116,39	117,42
PRODUK DOMESTIK REGIONAL BRUTO/ GROSS DOMESTIC REGIONAL PRODUCT	6 250,02	6 540,22	6 828,39	6 657,05	6 977,77

Catatan/Note : *) Angka Sementara / Preliminary figures **) Angka Sangat Sementara/ Very Preliminary figures

Sumber/Source : BPS, berbagai sensus, survei dan sumber lain/BPS-Statistics of Singkawang Municipality, various census and survey

Tabel 12.3
Table

Distribusi Persentase Produk Domestik Regional Bruto Atas Dasar Harga Berlaku Menurut Lapangan Usaha di Kota Singkawang, 2017-2021
Percentage Distribution of GDRP at Current Market Prices by Industrial Origin in Singkawang Municipality, 2017-2021

Lapangan Usaha/Industry	2017	2018	2019	2020 *)	2021 **)
(1)	(2)	(3)	(4)	(5)	(6)
Pertanian, Kehutanan, dan Perikanan/ <i>Agriculture, Forestry, and Fishing</i>	12,00	11,71	11,34	11,86	11,89
Pertambangan dan Penggalian/ <i>Mining and Quarrying</i>	4,77	4,80	4,82	4,94	4,99
Industri Pengolahan/ <i>Manufacturing</i>	14,11	14,08	14,28	14,52	14,74
Pengadaan Listrik dan Gas/ <i>Electricity and Gas</i>	0,13	0,14	0,14	0,15	0,15
Pengadaan Air; Pengelolaan Sampah, Limbah, dan Daur Ulang/ <i>Water Supply; Sewerage, Waste Management, and Remediation Activities</i>	0,33	0,33	0,34	0,37	0,37
Konstruksi/ <i>Construction</i>	16,63	16,32	16,00	15,79	16,46
Perdagangan Besar dan Eceran; Reparasi Mobil dan Sepeda Motor/ <i>Wholesale and Retail Trade; Repair of Motor Vehicles and Motorcycles</i>	19,76	20,21	20,79	19,63	18,99
Transportasi dan Pergudangan/ <i>Transportation and Storage</i>	2,43	2,44	2,46	2,49	2,35
Penyediaan Akomodasi dan Makan Minum/ <i>Accommodation and Food Service Activities</i>	3,33	3,43	3,52	3,28	3,38
Informasi dan Komunikasi/ <i>Information and Communication</i>	2,91	2,97	2,99	3,24	3,12
Jasa Keuangan dan Asuransi/ <i>Financial and Insurance Activities</i>	4,40	4,56	4,28	4,22	4,23
Real Estat/ <i>Real Estate Activities</i>	2,92	2,89	2,85	2,91	2,80
Jasa Perusahaan/ <i>Business Activities</i>	0,66	0,65	0,66	0,66	0,61
Administrasi Pemerintahan, Pertahanan, dan Jaminan Sosial Wajib/ <i>Public Administration and Defence; Compulsory Social Security</i>	6,57	6,56	6,59	7,06	6,89
Jasa Pendidikan/ <i>Education</i>	5,94	5,85	5,84	5,40	5,27
Jasa Kesehatan dan Kegiatan Sosial/ <i>Human Health and Social Work Activities</i>	1,50	1,49	1,51	2,06	2,48
Jasa Lainnya/ <i>Other Services Activities</i>	1,59	1,56	1,59	1,43	1,29
PRODUK DOMESTIK REGIONAL BRUTO/ GROSS DOMESTIC REGIONAL PRODUCT	100,00	100,00	100,00	100,00	100,00

Catatan/Note : *) Angka Sementara / Preliminary figures **) Angka Sangat Sementara / Very Preliminary figures

Sumber/Source : BPS, berbagai sensus, survei dan sumber lain/BPS-Statistics of Singkawang Municipality, various census and survey

Tabel 12.4 **Laju Pertumbuhan Produk Domestik Regional Bruto Atas Dasar Harga Konstan 2010 Menurut Lapangan Usaha (persen) di Kota Singkawang, 2017-2021**
The Growth of GDP at Constant 2010 Market Prices by Industrial Origin (percentage) in Singkawang Municipality, 2017-2021

Lapangan Usaha/Industry	2017	2018	2019	2020 ^{*)}	2021 ^{**)}
(1)	(2)	(3)	(4)	(5)	(6)
Pertanian, Kehutanan, dan Perikanan/ <i>Agriculture, Forestry, and Fishing</i>	5,50	2,91	3,89	0,36	4,16
Pertambangan dan Penggalian/ <i>Mining and Quarrying</i>	3,25	3,08	3,35	-0,06	6,14
Industri Pengolahan/ <i>Manufacturing</i>	6,05	5,30	5,58	-0,90	4,58
Pengadaan Listrik dan Gas/ <i>Electricity and Gas</i>	3,48	3,93	2,61	1,46	3,46
Pengadaan Air; Pengelolaan Sampah, Limbah, dan Daur Ulang/ <i>Water Supply; Sewerage, Waste Management, and Remediation Activities</i>	7,16	5,10	7,00	6,21	5,85
Konstruksi/ <i>Construction</i>	4,27	2,74	2,46	-5,04	6,64
Perdagangan Besar dan Eceran; Reparasi Mobil dan Sepeda Motor/ <i>Wholesale and Retail Trade; Repair of Motor Vehicles and Motorcycles</i>	6,06	6,36	6,78	-7,53	3,68
Transportasi dan Pergudangan/ <i>Transportation and Storage</i>	4,24	5,29	5,53	-1,39	-0,05
Penyediaan Akomodasi dan Makan Minum/ <i>Accommodation and Food Service Activities</i>	7,02	7,24	6,53	-9,16	8,63
Informasi dan Komunikasi/ <i>Information and Communication</i>	11,83	8,15	5,31	6,19	3,07
Jasa Keuangan dan Asuransi/ <i>Financial and Insurance Activities</i>	6,22	7,06	-2,50	-1,68	3,37
Real Estat/ <i>Real Estate Activities</i>	3,17	2,76	2,43	0,19	3,07
Jasa Perusahaan/ <i>Business Activities</i>	2,73	3,34	4,57	-1,03	0,57
Administrasi Pemerintahan, Pertahanan, dan Jaminan Sosial Wajib/ <i>Public Administration and Defence; Compulsory Social Security</i>	5,06	3,96	4,37	4,12	3,36
Jasa Pendidikan/ <i>Education</i>	2,35	2,57	3,02	-6,95	4,48
Jasa Kesehatan dan Kegiatan Sosial/ <i>Human Health and Social Work Activities</i>	3,88	4,39	4,92	31,93	27,13
Jasa Lainnya/ <i>Other Services Activities</i>	5,01	3,18	6,43	-6,18	0,89
PRODUK DOMESTIK REGIONAL BRUTO/ GROSS DOMESTIC REGIONAL PRODUCT	5,38	4,64	4,41	-2,51	4,82

Catatan/Note : *) Angka Sementara / Preliminary figures **) Angka Sangat Sementara/ Very Preliminary figures

Sumber/Source : BPS, berbagai sensus, survei dan sumber lain/BPS-Statistics of Singkawang Municipality, various census and survey

Tabel
Table 12.5

Produk Domestik Regional Bruto Atas Dasar Harga Berlaku Menurut Jenis Pengeluaran (miliar rupiah) di Kota Singkawang, 2017-2021
Gross Regional Domestic Product at Current Market Prices by Type of Expenditure (billion rupiahs) in Singkawang Municipality, 2017-2021

Jenis Pengeluaran/ <i>Type of Expenditure</i>	2017	2018	2019	2020 ^{*)}	2021 ^{**)}
(1)	(2)	(3)	(4)	(5)	(6)
Pengeluaran Konsumsi Rumah Tangga/ <i>Household Consumption Expenditure</i>	4 521,52	4 861,39	5 152,51	5 106,87	5 401,15
Pengeluaran Konsumsi LNPR/ NPISH/ <i>NPISH Consumption Expenditure</i>	266,05	294,21	314,32	315,29	326,48
Pengeluaran Konsumsi Pemerintah/ <i>Government Consumption Expenditure</i>	1 152,16	1 237,06	1 310,90	1 318,02	1 452,57
Pembentukan Modal Tetap Bruto/ <i>Gross Fixed Capital</i>	3 368,80	3 595,61	3 777,21	3 692,26	4 046,40
Perubahan Inventori/ <i>Changes in Inventories</i>	53,41	55,70	56,56	45,33	49,38
Net Ekspor Barang dan Jasa/ <i>Net Exports of Goods and Services</i>	-348,90	-352,59	-383,11	-351,54	-398,13
PRODUK DOMESTIK REGIONAL BRUTO/ GROSS DOMESTIC REGIONAL PRODUCT	9 013,05	9 691,38	10 228,39	10 126,22	10 877,85

Catatan/Note : *) Angka Sementara / Preliminary figures **) Angka Sangat Sementara/ Very Preliminary figures
Perbedaan angka disebabkan karena PDRB menurut pengeluaran belum rekonsiliasi/ The difference in figures is because the GRDP according to expenditure has not been reconciled

Sumber/Source : BPS, berbagai sensus, survei dan sumber lain/BPS-Statistics of Singkawang Municipality, various census and survey

Tabel 12.6 **Produk Domestik Regional Bruto Atas Dasar Harga Konstan 2010 Menurut Jenis Pengeluaran (miliar rupiah) di Kota Singkawang, 2017-2021**
Gross Regional Domestic Product at 2010 Constant Market Prices by Type of Expenditure (billion rupiahs) in Singkawang Municipality, 2017-2021

Jenis Pengeluaran/Type of Expenditure	2017	2018	2019	2020 ^(*)	2021 ^(**)
(1)	(2)	(3)	(4)	(5)	(6)
Pengeluaran Konsumsi Rumah Tangga/ <i>Household Consumption Expenditure</i>	3 207,82	3 357,57	3 518,10	3 454,82	3 637,99
Pengeluaran Konsumsi LNPR/ <i>NPISH Consumption Expenditure</i>	164,94	175,59	185,09	178,34	180,39
Pengeluaran Konsumsi Pemerintah/ <i>Government Consumption Expenditure</i>	850,69	889,64	934,15	937,61	996,20
Pembentukan Modal Tetap Bruto/ <i>Gross Fixed Capital</i>	2 441,74	2 535,06	2 628,68	2 520,68	2 652,92
Perubahan Inventori/ <i>Changes in Inventories</i>	25,17	32,00	40,03	30,96	32,88
Net Ekspor Barang dan Jasa/ <i>Net Exports of Goods and Services</i>	-440,35	-449,63	-477,66	-465,36	-522,60
PRODUK DOMESTIK REGIONAL BRUTO/ GROSS DOMESTIC REGIONAL PRODUCT	6 250,02	6 540,22	6 828,39	6 657,05	6 977,77

Catatan/Note : ^{*}) Angka Sementara / *Preliminary figures* ^{**}) Angka Sangat Sementara / *Very Preliminary figures*
 Perbedaan angka disebabkan karena PDRB menurut pengeluaran belum rekonsiliasi/*The difference in figures is because the GRDP according to expenditure has not been reconciled*

Sumber/Source : BPS, berbagai sensus, survei dan sumber lain/*BPS-Statistics of Singkawang Municipality, various census and survey*

Perbandingan Antar Kab/Kota Regency/Municipal Comparison

Tingkat kepadatan penduduk Provinsi Kalimantan Barat menurut Kabupaten/Kota

Population density in Kalimantan Barat Province by Regency/Municipality



Tertinggi
Highest

6.157 Jiwa/km²
6.157 People/km²



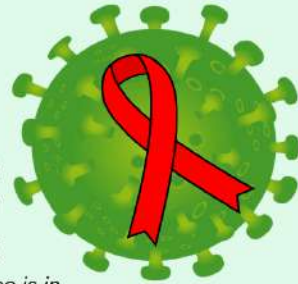
Kota Pontianak
Pontianak Municipality

Terendah
Lowest



9 Jiwa/km²
9 People/km²

Kabupaten Kapuas Hulu
Kapuas Hulu Regency



Jumlah penderita HIV terbanyak Provinsi Kalimantan Barat adalah di Kota Pontianak dengan jumlah penderita sebanyak 3.818 orang

The highest number of HIV sufferers in Kalimantan Barat Province is in Pontianak Municipality with 3.818 sufferers

Kabupaten dengan jumlah penduduk miskin tertinggi di Kalimantan Barat adalah Kabupaten Ketapang dengan jumlah penduduk miskin sebanyak 53,04 ribu orang

The regency with the highest number of poor people in Kalimantan Barat is Ketapang Regency with 53,04 thousand people being poor



PENJELASAN TEKNIS**TECHNICAL NOTES**

1. Sumber data yang digunakan dalam bab ini berasal dari Statistik Kalimantan Barat, publikasi lain maupun situs internet. Khusus data Kota Singkawang berasal dari publikasi Kota Singkawang Dalam Angka.
 2. Jumlah penduduk dan angka harapan hidup penduduk setiap negara merupakan hasil estimasi yang merujuk pada data sensus yang dilakukan. Misalnya Kota Singkawang mengacu pada hasil Sensus Penduduk (SP) 2020. Estimasi tersebut memperhatikan perubahan tingkat kelahiran, kematian, dan perpindahan penduduk.
 3. Indeks Pembangunan Manusia (IPM) adalah ukuran ringkas rata-rata capaian/keberhasilan dimensi utama pembangunan manusia yaitu: umur panjang dan hidup sehat, mempunyai pengetahuan, dan memiliki standar hidup yang layak.
1. *Data sources in this chapter were mainly from Kalimantan Barat Statistics, another publication or websites. Specifically for Singkawang Municipality, data were obtained from Singkawang Municipality In Figure.*
 2. *Population data and life expectancy at birth data of each country refers to the population census - based estimation result conducted by each country. For example, Singkawang Municipality population data refer to the result of the 2020 Population Census. The estimation took into account the trends in fertility, mortality, and migration.*
 3. *The Human Development Index (HDI) is a summary measure of average achievement in key dimensions of human development: a long and healthy life, being knowledgeable, and have a decent standard of living.*

4. Laju pertumbuhan produk domestik regional bruto (PDRB) per kapita menggunakan data PDRB per kapita atas dasar harga konstan. Diperoleh dengan cara mengurangi nilai PDRB per kapita pada tahun ke-n dengan nilai pada tahun ke n- 1 (tahun sebelumnya), dibagi dengan nilai pada tahun ke n-1, kemudian dikalikan dengan 100 persen. Laju pertumbuhan tersebut menunjukkan perkembangan agregat pendapatan per kapita penduduk dari satu waktu tertentu terhadap waktu sebelumnya.
4. *Growth rate of per capita gross regional domestic product (GRDP) is derived from per capita GRDP at constant market prices. It is obtained by subtracting the value of per capita GRDP year n by the value of per capita GRDP year n-1 (previous year), divided by the value of per capita GRDP year n-1, then multiplied by 100 percent. The growth rate of per capita GRDP explains the per capita income growth during the given period.*

ULASAN

Jumlah penduduk Kalimantan Barat tahun 2021 berdasarkan hasil Proyeksi Penduduk Sementara (Interim) 2020 pertengahan tahun adalah sebesar 5,47 juta jiwa. Sementara penduduk Kota Singkawang hanya sebesar 237,89 ribu jiwa. Dengan jumlah tersebut berarti Kota Singkawang berada pada posisi ke 11 di Kalimantan Barat dalam hal jumlah penduduk. Data selengkapnya tentang jumlah penduduk se-Kalimantan Barat disajikan pada Tabel 13.1.

Laju pertumbuhan PDRB menurut harga konstan disajikan pada Tabel 13.2. Pada tahun 2021, laju pertumbuhan PDRB Kabupaten/Kota se-Kalimantan Barat cenderung mengalami peningkatan signifikan dibanding tahun sebelumnya karena pemulihan ekonomi pasca fenomena pandemi Covid-19. Kabupaten yang mengalami pertumbuhan PDRB tertinggi adalah Kabupaten Ketapang dengan laju PDRB tahun 2020 sebesar -0,49 persen menjadi 5,23 persen pada tahun 2021. Diikuti Kabupaten Kubu Raya dengan laju PDRB pada tahun 2020 sebesar -2,39 persen menjadi 5,18 persen pada tahun 2021. Kota Singkawang sendiri mengalami peningkatan laju pertumbuhan PDRB dari -2,51 persen di tahun 2020 menjadi 4,82 persen pada tahun 2021.

DESCRIPTION

Population of Kalimantan Barat in 2021 based on Interim Population Projection (Interim) 2020 mid-year was 5,47 millions whereas population of Singkawang Municipality only equal 237,89 thousand. By this number, Singkawang Municipality as the eleventh rank in Kalimantan Barat. The complete data on Kalimantan Barat population by regions are presented in Table 13.1.

Growth rate of Gross Domestic Regional Product (GDRP) at constant market price by regions are presented in Table 13.2. In 2021, growth rate of GRDP by regions in Kalimantan Barat was significantly increased than the previous year due to Covid-19 pandemic. The highest growth rate in Kalimantan Barat was experienced by Ketapang Regency with -0,49 percent in 2020 became 5,23 percent in 2021. Followed by Kubu Raya Regency with growth rate -2,39 percent in 2020 became 5,18 percent in 2021. Meanwhile, growth rate GDRP of Singkawang Municipality has increased from -2,51 percent in 2020 to 4,82 percent in 2021.

Tabel 13.21 menyajikan data produksi padi Kabupaten/Kota se Kalimantan Barat selama 2015-2021. Dari tabel tersebut terlihat bahwa pada tahun 2021 produksi padi di Kalimantan Barat masih di dominasi oleh Kabupaten Sambas, Kabupaten Ketapang dan Kabupaten Landak. Sementara Kota Singkawang dengan produksi padi sebesar 14,77 ribu ton Gabah Kering Giling (GKG) berada pada posisi ke dua belas.

Kegiatan Penanaman Modal (investasi) adalah kegiatan yang berperan sentral dalam perekonomian, karena PMDN maupun PMA dapat mempengaruhi produksi nasional maupun regional serta diharapkan terjadi penambahan lapangan pekerjaan dalam rangka mengatasi masalah pengangguran. Pengaruh penanaman modal ini tercermin dalam perkembangan PDRB maupun struktur angkatan kerja.

Realisasi Proyek Penanaman Modal Dalam Negeri (PMDN) sampai akhir tahun 2021 tercatat sebesar 10.773,39 milyar rupiah, jumlah ini meningkat dari tahun sebelumnya yakni 9.256,47 milyar rupiah. Sementara untuk investasi PMA dari 759,26 miliar rupiah di tahun 2020, turun menjadi 463,41 miliar rupiah di tahun 2021.

The production of paddy during 2015 sd 2021 in West Kalimantan is shown in Table 13.21. In 2021, dominating paddy production in West Kalimantan are Sambas, Ketapang and Landak Regency. Meanwhile, Singkawang Municipality with paddy production was 14,77 thousand ton in dry unshaked paddy (DUP) as the twelfth rank in West Kalimantan.

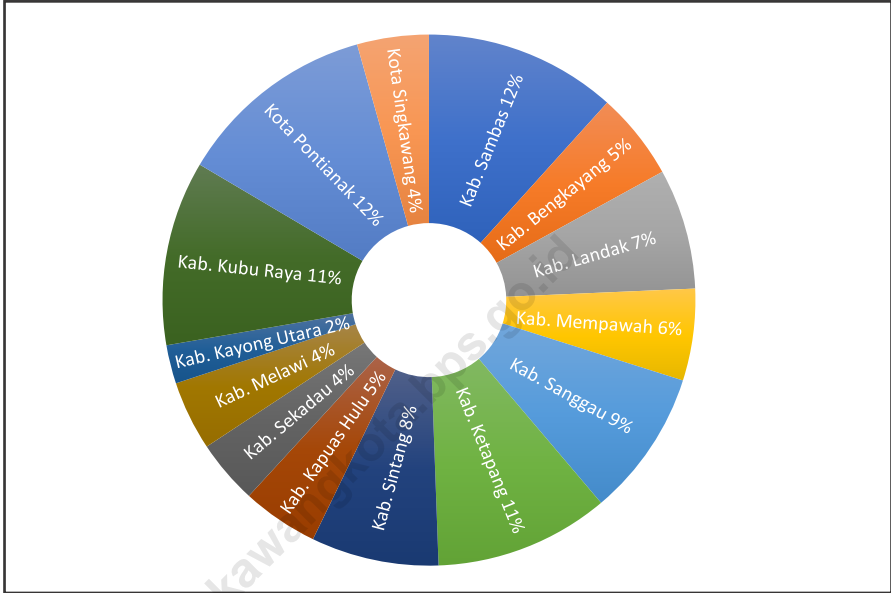
The activity of capital cultivation (investment) is activity which the central sharing in economics, because domestic investment and foreign investment could influence production of national and regional and also expected that additional employment opportunities will occur in order to overcome unemployment problems. The influence of capital investment reflected in growth of GRDP and also labor force structure.

The Planned Investment of PMDN 2021, noted 10.773,39 billion rupiahs this number increased from previous year, which was 9.256,47 billion rupiahs. While foreign investments from 759,26 billion rupiahs in 2020 decreased to 463,41 billion rupiahs in 2021.

Gambar
Figures

13.1

Persentase Jumlah Penduduk Menurut Kabupaten/ Kota di Provinsi Kalimantan Barat, 2021
Population Percentage by Regency/Municipality in Kalimantan Barat Province, 2021



Catatan/Note : Hasil Proyeksi Penduduk Sementara (Interim) 2020 pertengahan tahun/ *Interim Population Projection (Interim) 2020 mid-year*

Sumber/Source : BPS Provinsi Kalimantan Barat, diolah dari hasil Sensus Penduduk, SUPAS dan Penduduk Sementara (Interim) 2020 pertengahan tahun/ *BPS-Statistics of Kalimantan Barat Province, processed from Population Census, SUPAS and Interim Population Projection (Interim) 2020 mid-year*

Tabel 13.1 **Jumlah Penduduk Menurut Kabupaten/Kota di Provinsi Kalimantan Barat (ribu), 2017–2021**
Table 13.1 **Population by Regency/Municipality in Kalimantan Barat Province (thousand), 2017–2021**

Kabupaten/Kota Regency/Municipality	2017 ^{r)}	2018 ^{r)}	2019 ^{r)}	2020 ¹⁾	2021 ²⁾
(1)	(2)	(3)	(4)	(5)	(6)
Kab. Sambas	529,68	532,61	262,30	629,90	637,81
Kab. Bengkayang	247,08	251,32	132,30	286,37	290,94
Kab. Landak	367,79	372,61	196,34	397,61	401,10
Kab. Mempawah	258,22	261,30	133,59	301,56	305,67
Kab. Sanggau	457,70	464,00	242,58	484,84	488,52
Kab. Ketapang	495,09	504,01	265,31	570,66	579,92
Kab. Sintang	407,90	413,37	215,21	421,31	423,67
Kab. Kapuas Hulu	254,71	258,98	133,68	252,61	253,74
Kab. Sekadau	197,68	199,58	103,66	211,56	212,87
Kab. Melawi	202,31	205,30	106,22	228,27	231,24
Kab. Kayong Utara	109,10	110,90	57,31	126,57	128,55
Kab. Kubu Raya	562,92	570,91	293,64	609,39	615,12
Kota Pontianak	627,02	637,72	322,26	658,68	663,71
Kota Singkawang	215,30	219,06	113,75	235,06	237,89
Kalimantan Barat	4 932,50	5 001,66	2 578,13	5 414,39	5 470,80

Catatan/Note : r) Angka Proyeksi/Projection

1) Sensus Penduduk/Population Census

2) Proyeksi Penduduk Sementara (Interim) 2020 pertengahan tahun/ Interim Population Projection (Interim) 2020 mid-year

Sumber/Source : BPS Provinsi Kalimantan Barat, diolah dari hasil Sensus Penduduk, SUPAS dan Penduduk Sementara (Interim) 2020 pertengahan tahun/ BPS-Statistics of Kalimantan Barat Province, processed from Population Census, SUPAS and Interim Population Projection (Interim) 2020 mid-year

Tabel 13.2
Table

Laju Pertumbuhan Produk Domestik Regional Bruto Atas Dasar Harga Konstan 2010 Menurut Kabupaten/Kota di Provinsi Kalimantan Barat (persen), 2017–2021
Rate of Growth of Gross Regional Domestic Products at Constant 2010 Prices by Regency/Municipality in Kalimantan Barat Province (percent), 2017–2021

Kabupaten/Kota Regency/Municipality	2017	2018	2019	2020 ^{*)}	2021 ^{**)}
(1)	(2)	(3)	(4)	(5)	(6)
Kab. Sambas	5,06	4,93	4,75	-2,04	4,39
Kab. Bengkayang	5,62	5,25	5,14	-1,99	4,33
Kab. Landak	5,17	4,92	4,88	-0,71	4,89
Kab. Mempawah	5,87	5,76	5,78	0,18	4,10
Kab. Sanggau	4,48	4,21	3,73	0,71	4,19
Kab. Ketapang	7,21	7,83	6,58	-0,49	5,23
Kab. Sintang	5,33	5,15	4,99	-2,19	3,80
Kab. Kapuas Hulu	5,39	4,66	3,80	-2,43	4,43
Kab. Sekadau	5,82	5,83	5,44	-0,98	4,31
Kab. Melawi	4,70	5,25	4,41	-1,11	4,54
Kab. Kayong Utara	5,37	4,94	4,97	-0,76	4,59
Kab. Kubu Raya	6,54	5,25	5,68	-2,39	5,18
Kota Pontianak	4,96	4,22	4,02	-3,96	4,60
Kota Singkawang	5,38	4,64	4,41	-2,51	4,82
Kalimantan Barat	5,17	5,07	5,09	-1,82	4,78

Catatan/Note : *) Angka Sementara / Preliminary figures

**) Angka Sangat Sementara/ Very Preliminary figures

Sumber/Source : Badan Pusat Statistik Kalimantan Barat/ BPS-Statistics of Kalimantan Barat Province

Tabel 13.3 **Jumlah Penduduk Miskin Menurut Kabupaten/Kota di Provinsi Kalimantan Barat (ribu), 2017–2021**
Table 13.3 **Number of Poor Population by Regency/Municipality in Kalimantan Barat Province (thousand), 2017–2021**

Kabupaten/Kota Regency/Municipality	2017	2018	2019	2020	2021
(1)	(2)	(3)	(4)	(5)	(6)
Kab. Sambas	45,42	45,48	43,84	41,41	41,49
Kab. Bengkayang	18,48	17,94	17,69	17,11	16,92
Kab. Landak	44,82	43,73	43,16	42,36	42,01
Kab. Mempawah	15,30	14,61	14,02	13,18	13,82
Kab. Sanggau	20,62	21,59	21,41	21,16	21,70
Kab. Ketapang	54,28	54,86	53,84	53,45	53,04
Kab. Sintang	41,46	42,65	40,30	39,19	39,40
Kab. Kapuas Hulu	23,96	24,76	25,22	23,93	24,03
Kab. Sekadau	12,74	12,29	12,28	11,92	12,69
Kab. Melawi	25,28	26,24	25,71	25,34	25,47
Kab. Kayong Utara	10,75	11,13	11,21	10,90	10,72
Kab. Kubu Raya	29,53	28,86	27,37	25,90	25,47
Kota Pontianak	33,18	31,76	31,46	30,70	30,11
Kota Singkawang	11,61	11,17	10,90	10,23	11,03
Kalimantan Barat	387,43	387,08	378,41	366,77	367,89

Sumber/Source : Badan Pusat Statistik Kalimantan Barat/ BPS-Statistics of Kalimantan Barat Province

Tabel 13.4 Indeks Pembangunan Manusia Menurut Kabupaten/Kota di Provinsi Kalimantan Barat, 2017–2021
Human Development Index by Regency/Municipality in Kalimantan Barat Province, 2017–2021

Kabupaten/Kota Regency/Municipality	2017	2018	2019	2020	2021
(1)	(2)	(3)	(4)	(5)	(6)
Kab. Sambas	65,92	66,61	67,02	67,03	67,10
Kab. Bengkayang	65,99	66,85	67,57	67,87	68,04
Kab. Landak	64,93	65,45	65,96	65,98	66,21
Kab. Mempawah	64,00	64,90	65,50	65,74	66,03
Kab. Sanggau	64,61	65,15	65,67	65,77	66,20
Kab. Ketapang	65,71	66,41	67,16	67,17	67,43
Kab. Sintang	65,16	66,07	66,70	66,88	66,93
Kab. Kapuas Hulu	64,18	65,03	65,65	65,69	65,75
Kab. Sekadau	63,04	63,69	64,34	64,76	64,93
Kab. Melawi	64,43	65,05	65,54	65,55	65,87
Kab. Kayong Utara	61,52	61,82	62,66	62,68	62,90
Kab. Kubu Raya	66,31	67,23	67,76	67,95	68,16
Kota Pontianak	77,93	78,56	79,35	79,44	79,93
Kota Singkawang	70,25	71,08	71,72	71,94	72,11
Kalimantan Barat	66,26	66,98	67,65	67,66	67,90

Sumber/Source : Badan Pusat Statistik Kalimantan Barat/ BPS-Statistics of Kalimantan Barat Province

Tabel 13.5 Penduduk Laki-Laki Menurut Kabupaten/Kota 2000, 2005, 2010, 2020, dan 2021
Male Population by Regency/Municipality 2000, 2005, 2010, 2020, and 2021

Kabupaten/Kota Regency/Municipality	2000 ¹⁾	2005 ²⁾	2010 ¹⁾	2020 ¹⁾	2021 ³⁾
(1)	(2)	(3)	(4)	(5)	(6)
Kab. Sambas	228 235	242 092	244 604	322 373	326 168
Kab. Bengkayang	171 850	102 169	112 152	148 727	150 987
Kab. Landak	147 073	160 726	172 373	208 270	209 939
Kab. Mempawah	320 673	346 781	118 980	154 316	156 300
Kab. Sanggau	262 078	189 115	211 859	251 489	253 209
Kab. Ketapang	220 533	242 851	222 258	297 266	301 863
Kab. Sintang	236 492	175 345	188 433	217 921	218 978
Kab. Kapuas Hulu	93 062	104 616	113 452	129 669	130 150
Kab. Sekadau	-	88 623	93 899	109 750	110 350
Kab. Melawi	-	82 956	91 529	117 404	118 841
Kab. Kayong Utara	-	-	48 835	65 177	66 145
Kab. Kubu Raya	-	-	254 946	311 742	314 433
Kota Pontianak	238 167	252 452	277 971	329 729	331 992
Kota Singkawang	-	87 711	95 612	120 280	121 633
Kalimantan Barat	1 918 163	2 075 437	2 246 903	2 784 113	2 810 988

Catatan/Note : 1) Sensus Penduduk/Population Census

2) Survei Penduduk Antar Sensus/Intercensal Population Census

3) Proyeksi Penduduk Sementara (Interim) 2020 pertengahan tahun/ Interim Population Projection (Interim) 2020 mid-year

Sumber/Source : BPS Provinsi Kalimantan Barat, diolah dari hasil Sensus Penduduk, SUPAS dan Penduduk Sementara (Interim) 2020 pertengahan tahun/BPS-Statistics of Kalimantan Barat Province, processed from Population Census, SUPAS and Interim Population Projection (Interim) 2020 mid-year

Tabel 13.6 Penduduk Perempuan Menurut Kabupaten/Kota 2000, 2005, 2010, 2020, dan 2021
Table *Female Population by Regency/Municipality 2000, 2005, 2010, 2020, and 2021*

Kabupaten/Kota Regency/Municipality	2000 ¹⁾	2005 ²⁾	2010 ¹⁾	2020 ¹⁾	2021 ³⁾
(1)	(2)	(3)	(4)	(5)	(6)
Kab. Sambas	225 891	234 191	251 516	307 532	311 643
Kab. Bengkayang	161 239	91 965	103 125	137 639	139 956
Kab. Landak	134 953	146 943	157 276	189 340	191 164
Kab. Mempawah	310 873	333 275	115 041	147 244	149 373
Kab. Sanggau	246 242	183 013	196 609	233 347	235 318
Kab. Ketapang	205 752	228 865	205 202	273 391	278 064
Kab. Sintang	224 102	168 199	176 326	203 385	204 696
Kab. Kapuas Hulu	89 527	99 731	108 708	122 940	123 590
Kab. Sekadau	-	82 663	87 735	101 809	102 528
Kab. Melawi	-	77 950	87 116	110 866	112 401
Kab. Kayong Utara	-	-	46 759	61 394	62 405
Kab. Kubu Raya	-	-	246 024	297 650	300 692
Kota Pontianak	234 053	249 681	276 793	328 956	331 721
Kota Singkawang	-	80 432	90 850	114 784	116 258
Kalimantan Barat	1 832 632	1 976 908	2 149 080	2 630 277	2 659 809

Catatan/Note : 1) Sensus Penduduk/Population Census

2) Survei Penduduk Antar Sensus/Intercensal Population Census

3) Proyeksi Penduduk Sementara (Interim) 2020 pertengahan tahun/ Interim Population Projection (Interim) 2020 mid-year

Sumber/Source : BPS Provinsi Kalimantan Barat, diolah dari hasil Sensus Penduduk, SUPAS dan Penduduk Sementara (Interim) 2020 pertengahan tahun/BPS-Statistics of Kalimantan Barat Province, processed from Population Census, SUPAS and Interim Population Projection (Interim) 2020 mid-year

Tabel 13.7 Penduduk Laki-Laki dan Perempuan Menurut Kabupaten/Kota 2000, 2005, 2010, 2020, dan 2021
Table *Male and Female Population by Regency/Municipality 2000, 2005, 2010, 2020, and 2021*

Kabupaten/Kota Regency/Municipality	2000 ¹⁾	2005 ²⁾	2010 ¹⁾	2020 ¹⁾	2021 ³⁾
(1)	(2)	(3)	(4)	(5)	(6)
Kab. Sambas	454 126	476 283	496 120	629 905	637 811
Kab. Bengkayang	333 089	194 134	215 277	286 366	290 943
Kab. Landak	282 026	307 669	329 649	397 610	401 103
Kab. Mempawah	631 546	680 056	234 021	301 560	305 673
Kab. Sanggau	508 320	372 128	408 468	484 836	488 527
Kab. Ketapang	426 285	471 716	427 460	570 657	579 927
Kab. Sintang	460 594	343 544	364 759	421 306	423 674
Kab. Kapuas Hulu	182 589	204 347	222 160	252 609	253 740
Kab. Sekadau	-	171 286	181 634	211 559	212 878
Kab. Melawi	-	160 906	178 645	228 270	231 242
Kab. Kayong Utara	-	-	95 594	126 571	128 550
Kab. Kubu Raya	-	-	500 970	609 392	615 125
Kota Pontianak	472 220	502 133	554 764	658 685	663 713
Kota Singkawang	-	168 143	186 462	235 064	237 891
Kalimantan Barat	3 750 795	4 052 345	4 395 983	5 414 390	5 470 797

Catatan/Note : 1) Sensus Penduduk/Population Census

2) Survei Penduduk Antar Sensus/Intercensal Population Census

3) Proyeksi Penduduk Sementara (Interim) 2020 pertengahan tahun/ Interim Population Projection (Interim) 2020 mid-year

Sumber/Source : BPS Provinsi Kalimantan Barat, diolah dari hasil Sensus Penduduk, SUPAS dan Penduduk Sementara (Interim) 2020 pertengahan tahun/BPS-Statistics of Kalimantan Barat Province, processed from Population Census, SUPAS and Interim Population Projection (Interim) 2020 mid-year

Tabel 13.8 **Kepadatan Penduduk Menurut Kabupaten/Kota, 2021**
Table **Density of Population by Regency/Municipality, 2021**

Kabupaten/Kota Regency/Municipality	Penduduk ²⁾ Population	Luas Wilayah Total Area (km ²)	Kepadatan Penduduk Density of Population
(1)	(2)	(3)	(4)
Kab. Sambas	637 811	6 716,52	95
Kab. Bengkayang	290 943	5 075,48	57
Kab. Landak	401 103	8 915,10	45
Kab. Mempawah	305 673	2 797,88	109
Kab. Sanggau	488 527	12 857,80	38
Kab. Ketapang	579 927	31 240,74	19
Kab. Sintang	423 674	21 638,20	20
Kab. Kapuas Hulu	253 740	29 842,00	9
Kab. Sekadau	212 878	5 444,20	39
Kab. Melawi	231 242	10 640,80	22
Kab. Kayong Utara	128 550	4 568,26	28
Kab. Kubu Raya	615 125	6 953,22	88
Kota Pontianak	663 713	107,80	6 157
Kota Singkawang	237 891	504,00	472
Kalimantan Barat	2021³⁾	5 470 797	147 307,00
	2020¹⁾	5 414 390	147 307,00
	2010¹⁾	4 395 983	147 307,00
	2005²⁾	4 052 345	146 307,00
	2000¹⁾	3 750 795	146 307,00

Catatan/Note : 1) Sensus Penduduk/Population Census

2) Survei Penduduk Antar Sensus/Intercensal Population Census

3) Proyeksi Penduduk Sementara (Interim) 2020 pertengahan tahun/ Interim Population Projection (Interim) 2020 mid-year

Sumber/Source : BPS Provinsi Kalimantan Barat, diolah dari hasil Sensus Penduduk, SUPAS dan Penduduk Sementara (Interim) 2020 pertengahan tahun/BPS-Statistics of Kalimantan Barat Province, processed from Population Census, SUPAS and Interim Population Projection (Interim) 2020 mid-year

Tabel 13.9 **Indeks Pembangunan Manusia (IPM) Menurut Kabupaten/Kota, 2021**
Human Development Index (HDI) by Regency/Municipality, 2021

Kabupaten/Kota Regency/Municipality	Angka Harapan Hidup Life Expectancy Rate (years)	Angka Harapan Lama Sekolah Expectancy Years of Schooling (years)	Angka Rata-rata Lama Sekolah Mean Years of Schooling (years)	IPM HDI	
(1)	(2)	(3)	(4)	(5)	
Kab. Sambas	69,08	12,63	6,72	67,10	
Kab. Bengkayang	73,84	12,10	6,80	68,04	
Kab. Landak	73,04	12,43	7,12	66,21	
Kab. Mempawah	71,18	12,65	7,04	66,03	
Kab. Sanggau	71,42	11,59	7,39	66,20	
Kab. Ketapang	71,11	11,81	7,46	67,43	
Kab. Sintang	71,84	12,04	7,08	66,93	
Kab. Kapuas Hulu	72,53	12,08	7,53	65,75	
Kab. Sekadau	72,05	11,89	6,85	64,93	
Kab. Melawi	72,98	11,17	6,91	65,87	
Kab. Kayong Utara	68,48	11,84	6,02	62,90	
Kab. Kubu Raya	70,69	13,87	7,00	68,16	
Kota Pontianak	73,12	15,01	10,43	79,93	
Kota Singkawang	72,18	12,91	7,90	72,11	
Kalimantan Barat	2021	70,76	12,65	7,45	67,90
	2020	70,69	12,60	7,37	67,66
	2019	70,56	12,58	7,31	67,65
	2018	70,18	12,55	7,12	66,98
	2017	69,92	12,50	7,05	66,26

Sumber/Source : Badan Pusat Statistik Kalimantan Barat/ BPS-Statistics of Kalimantan Barat Province

Tabel
Table 13.10**Batas Miskin, Persentase, dan Jumlah Penduduk Miskin Menurut Kabupaten/Kota, 2021**
Poverty Line, Percentage, and Number of Population Below the Poverty Line by Regency/Municipality, 2021

Kabupaten/Kota Regency/Municipality	Batas Miskin Poverty Line (rupiah/rupiahs)	Jumlah Penduduk Miskin Number of Population Below the Poverty Line (ribu/thousand)	Persentase Penduduk Miskin Population Below the Poverty Line
(1)	(2)	(3)	(4)
Kab. Sambas	451 173,00	41,49	7,66
Kab. Bengkayang	372 793,00	16,92	6,48
Kab. Landak	395 486,00	42,01	10,99
Kab. Mempawah	387 948,00	13,82	5,18
Kab. Sanggau	363 714,00	21,70	4,55
Kab. Ketapang	482 824,00	53,04	10,13
Kab. Sintang	593 844,00	39,40	9,28
Kab. Kapuas Hulu	481 826,00	24,03	8,93
Kab. Sekadau	351 726,00	12,69	6,26
Kab. Melawi	570 434,00	25,47	12,01
Kab. Kayong Utara	321 356,00	10,72	9,33
Kab. Kubu Raya	431 211,00	25,47	4,34
Kota Pontianak	578 615,00	30,11	4,58
Kota Singkawang	527 892,00	11,03	4,83
Kalimantan Barat	2021 483 454,00	367,89	7,15
	2020 471 200,00	366,77	7,17
	2019 438 555,00	378,41	7,49
	2018 409 287,00	387,08	7,77
	2017 377 219,00	387,43	7,88

Sumber/Source : Badan Pusat Statistik Kalimantan Barat/ BPS-Statistics of Kalimantan Barat Province

Tabel 13.11 Jumlah Kelahiran, ASFR, TFR, dan CBR Menurut Kabupaten/Kota, 2010
Table Number of Fertility, ASFR, TFR and CBR by Regency/ Municipality, 2010

Kabupaten/Kota Regency/Municipality	Jumlah Kelahiran Number of Fertility			2010	
	2005 ¹⁾ (Jiwa/ Persons)	2010 (Jiwa/ Persons)	ASFR (15-19)	TFR	CBR
(1)	(2)	(3)	(4)	(5)	(6)
Kab. Sambas	10 343	11 269	0,06	3,07	535 725
Kab. Bengkayang	4 344	4 328	0,07	3,07	255 261
Kab. Landak	6 815	5 676	0,06	2,65	377 305
Kab. Mempawah	16 003	4 578	0,05	2,78	264 225
Kab. Sanggau	6 099	7 854	0,08	2,52	470 224
Kab. Ketapang	11 796	8 163	0,08	2,56	512 783
Kab. Sintang	6 303	6 906	0,09	2,68	418 785
Kab. Kapuas Hulu	3 708	3 887	0,08	2,52	263 207
Kab. Sekadau	3 664	3 279	0,07	2,57	201 578
Kab. Melawi	3 555	3 039	0,08	2,46	208 417
Kab. Kayong Utara	*)	1 998	0,08	3,03	112 715
Kab. Kubu Raya	*)	9 087	0,05	2,64	579 331
Kota Pontianak	9 421	10 027	0,02	2,25	646 661
Kota Singkawang	3 447	3 924	0,05	2,97	222 910
Kalimantan Barat	87 086	84 016	0,06	2,64	22,30

Catatan/Notes : ¹⁾ Survei Penduduk Antar Sensus/ *inter-census survey*

*) Data Tergabung dengan Kabupaten Induk/ *Data Merged with the Parent Regency*

Sumber/Source : Badan Pusat Statistik Provinsi Kalimantan Barat/ *BPS-Statistics of Kalimantan Barat Province*

Tabel 13.12 ASDR Usia 15-19 Th, CDR, dan Usia Harapan Hidup Menurut Kabupaten/Kota, 2010
ASDR Aged 15-19 Years, CDR and Life Expectancy by Regency/Municipality, 2010

Kabupaten/Kota Regency/Municipality	ASDR Usia 15-19 Tahun ASDR Age 15 – 19 Years		CDR	Usia Harapan Hidup Life Expectancy	
	2005 ¹⁾ (Jiwa/ Persons)	2010 (Jiwa/ Persons)		Laki-laki Male	Perempuan Female
(1)	(2)	(3)	(4)	(5)	(6)
Kab. Sambas	10 343	11 269	7,60	65,20	535 725
Kab. Bengkayang	4 344	4 328	3,90	72,10	255 261
Kab. Landak	6 815	5 676	4,00	71,60	377 305
Kab. Mempawah	16 003	4 578	5,90	68,40	264 225
Kab. Sanggau	6 099	7 854	4,90	69,60	470 224
Kab. Ketapang	11 796	8 163	4,90	69,40	512 783
Kab. Sintang	6 303	6 906	5,00	68,90	418 785
Kab. Kapuas Hulu	3 708	3 887	4,40	71,10	263 207
Kab. Sekadau	3 664	3 279	4,90	69,90	201 578
Kab. Melawi	3 555	3 039	3,90	71,00	208 417
Kab. Kayong Utara	*)	1 998	6,20	65,80	112 715
Kab. Kubu Raya	*)	9 087	5,30	68,50	579 331
Kota Pontianak	9 421	10 027	4,80	70,40	646 661
Kota Singkawang	3 447	3 924	5,90	69,50	222 910
Kalimantan Barat	85 498	84 015	5,10	68,30	72,20

Catatan/Notes : ¹⁾ Survei Penduduk Antar Sensus/ *inter-census survey*

*) Data Tergabung dengan Kabupaten Induk/ *Data Merged with the Parent Regency*

Sumber/Source : Badan Pusat Statistik Provinsi Kalimantan Barat/ *BPS-Statistics of Kalimantan Barat Province*

Tabel 13.13 Angka Kematian Ibu dan Angka Kematian Bayi Menurut Kabupaten/Kota, 2010
Maternal Mortality Ratio and Infant Mortality Rate by Regency/Municipality, 2010

Kabupaten/Kota Regency/Municipality	MMR		I M R 2010		
	2003- 2004	2010	Laki-laki Male	Perempuan Female	Laki-laki + Perempuan Male + Female
(1)	(2)	(3)	(4)	(5)	(6)
Kab. Sambas	513	175	47,50	36,30	38,30
Kab. Bengkayang	513	198	21,40	20,80	19,70
Kab. Landak	428	242	23,00	22,70	22,70
Kab. Mempawah	504	243	34,80	26,80	29,70
Kab. Sanggau	622	306	30,30	26,50	28,00
Kab. Ketapang	506	294	30,70	26,30	29,00
Kab. Sintang	575	348	32,80	31,00	30,70
Kab. Kapuas Hulu	668	243	24,80	24,00	22,70
Kab. Sekadau	*)	340	28,80	28,60	26,30
Kab. Melawi	*)	282	24,80	20,00	21,70
Kab. Kayong Utara	*)	386	44,70	35,00	40,00
Kab. Kubu Raya	*)	123	34,30	27,30	30,70
Kota Pontianak	532	205	27,00	20,30	24,00
Kota Singkawang	430	175	30,00	22,30	26,30
Kalimantan Barat	566	239	31,80	23,50	27,50

Catatan/Notes : Survei Penduduk Antar Sensus/ *inter-census survey*
 Survei Sosial Ekonomi Nasional/ *National Socio-Economic Survey*
 *) Data Tergabung dengan Kabupaten Induk/ *Data Merged with the Parent Regency*
 Sumber/Source : Badan Pusat Statistik Provinsi Kalimantan Barat/ *BPS-Statistics of Kalimantan Barat Province*

Tabel 13.14 Jumlah Penderita HIV (+) dan Aids Menurut Kabupaten/Kota, 2017 - 2021
Number of Sufferer HIV (+) and AIDS by Regency/ Municipality, 2017-2021

Kabupaten/Kota Regency/Municipality	Jumlah Penderita Number of Sufferer (Jiwa/Person)		Distribusi Persentase Percentage Distributions		
	HIV (+)	AIDS	HIV (+)	AIDS	
(1)	(2)	(3)	(4)	(5)	
Kab. Sambas	456	286	5,29	3,32	
Kab. Bengkayang	152	98	1,76	1,14	
Kab. Landak	176	62	2,04	0,72	
Kab. Mempawah	455	257	5,28	2,98	
Kab. Sanggau	431	164	5,00	1,90	
Kab. Ketapang	507	211	5,89	2,45	
Kab. Sintang	803	378	9,32	4,39	
Kab. Kapuas Hulu	54	54	0,63	0,63	
Kab. Sekadau	32	11	0,37	0,13	
Kab. Melawi	27	4	0,31	0,05	
Kab. Kayong Utara	6	6	0,07	0,07	
Kab. Kubu Raya	16	16	0,19	0,19	
Kota Pontianak	3 818	2 144	44,32	24,89	
Kota Singkawang	1 976	1 008	22,94	11,70	
Kalimantan Barat	2021	8 909	4 699	100,00	100,00
	2020	8 614	4 617	100,00	100,00
	2019	7 898	4 518	100,00	100,00
	2018	7 114	4 170	100,00	100,00
	2017	6 509	3 506	100,00	100,00

Sumber/Source : Dinas Kesehatan Propinsi Kalimantan Barat/Public Health Office of Kalimantan Barat Province

Tabel 13.15 **Jumlah Kasus Penyakit Menurut Kabupaten/Kota dan Jenis Penyakit di Provinsi Kalimantan Barat, 2021**
Table 13.15 **Number of Disease Cases by Regency/Municipality and Type of Disease in Kalimantan Barat Province, 2021**

Kabupaten/Kota Regency/Municipality	Malaria (Suspek) Malaria (Suspect)	TB Paru Tuberculosis	Pneunomia ¹ Pneunomia ¹	Kusta Leprosy
(1)	(2)	(3)	(4)	(5)
Kab. Sambas	357	972	37	2
Kab. Bengkayang	1 723	295	38	-
Kab. Landak	520	335	24	-
Kab. Mempawah	3 397	229	87	4
Kab. Sanggau	935	483	15	-
Kab. Ketapang	11 894	510	90	3
Kab. Sintang	1 988	431	147	-
Kab. Kapuas Hulu	-	199	44	-
Kab. Sekadau	478	185	-	-
Kab. Melawi	1 577	370	58	-
Kab. Kayong Utara	1 763	75	28	4
Kab. Kubu Raya	32	463	22	5
Kota Pontianak	6 805	1 438	60	6
Kota Singkawang	3 559	711	62	-
Kalimantan Barat	35 028	6 696	712	24

Lanjutan Tabel/*Continued Table* 13.15

Kabupaten/Kota <i>Regency/Municipality</i>	Tetanus <i>Neonatorum</i>	Campak <i>Measles</i>	Diare ² <i>Diarrhea²</i>	DBD <i>Dengue Hemorrhagic Fever</i>
(1)	(6)	(7)	(8)	(9)
Kab. Sambas	-	-	-	7
Kab. Bengkayang	-	-	-	130
Kab. Landak	-	-	-	137
Kab. Mempawah	-	-	-	31
Kab. Sanggau	-	15	-	27
Kab. Ketapang	-	-	-	13
Kab. Sintang	-	-	-	53
Kab. Kapuas Hulu	-	-	-	12
Kab. Sekadau	-	-	-	27
Kab. Melawi	-	-	-	35
Kab. Kayong Utara	-	-	-	19
Kab. Kubu Raya	-	-	-	110
Kota Pontianak	1	23	-	16
Kota Singkawang	-	3	-	47
Kalimantan Barat	1	41	-	664

Lanjutan Tabel/Continued Table 13.15

Kabupaten/Kota Regency/Municipality	AIDS		IMS STD
	Kasus Baru ³ New Cases ³	Kasus Kumulatif Cumulative Cases	
(1)	(10)	(11)	(12)
Kab. Sambas	-	286	6
Kab. Bengkayang	-	98	-
Kab. Landak	-	62	62
Kab. Mempawah	12	257	58
Kab. Sanggau	1	164	2
Kab. Ketapang	-	211	25
Kab. Sintang	-	378	21
Kab. Kapuas Hulu	-	54	-
Kab. Sekadau	-	11	-
Kab. Melawi	4	4	23
Kab. Kayong Utara	-	6	8
Kab. Kubu Raya	-	16	-
Kota Pontianak	63	2 144	82
Kota Singkawang	15	1 008	103
Kalimantan Barat	95	4 699	390

Catatan/Note : ¹ Pneumonia pada balita/ *Pneumonia in children under five years old*

² Jumlah Kejadian luar biasa/ *Number of Extraordinary event*

³ Sampai dengan Desember 2021/ *Up to December 2021*

Sumber/Source : Dinas Kesehatan Provinsi Kalimantan Barat/ *Regional Office of Health of Kalimantan Barat Province*

Tabel
Table 13.16

Produk Domestik Regional Bruto Atas Dasar Harga Berlaku Menurut Kabupaten/Kota Se-Kalimantan Barat (jutaan rupiah), 2018 - 2021
Gross Regional Domestic Product at Current Market Price by Regency/Municipality in Kalimantan Barat (million rupiahs), 2018-2021

Kabupaten/Kota Regency/Municipality	2018	2019	2020 ^{*)}	2021 ^{**)}
(1)	(2)	(3)	(4)	(5)
Kab. Sambas	18 984 588,5	20 529 976,5	20 669 991,1	22 290 194,1
Kab. Bengkayang	7 999 796,4	8 645 002,9	8 672 734,0	9 318 527,8
Kab. Landak	9 755 298,0	10 546 904,6	10 739 185,2	11 614 172,7
Kab. Mempawah	7 603 864,1	8 298 154,6	8 545 286,3	9 084 515,8
Kab. Sanggau	18 119 163,6	19 158 574,4	19 921 366,8	21 678 774,4
Kab. Ketapang	25 000 288,9	27 488 713,5	28 105 903,4	30 911 315,9
Kab. Sintang	13 390 619,5	14 681 419,8	14 711 073,8	15 749 078,9
Kab. Kapuas Hulu	9 427 193,3	10 205 696,0	10 273 876,1	11 071 935,3
Kab. Sekadau	5 856 919,5	6 432 288,9	6 568 785,1	7 132 689,9
Kab. Melawi	4 740 568,6	5 143 748,6	5 232 208,6	5 626 604,4
Kab. Kayong Utara	3 796 363,3	4 133 122,2	4 206 755,3	4 533 731,2
Kab. Kubu Raya	26 343 571,8	29 105 094,9	28 930 519,4	31 231 417,1
Kota Pontianak	36 075 299,0	38 708 216,0	37 648 509,7	40 200 359,0
Kota Singkawang	9 691 384,5	10 228 390,5	10 126 225,0	10 877 846,7
Kalimantan Barat	194 138 220,75	212 150 332,22	214 001 753,68	231 321 163,28

Catatan/Note : *) Angka Sementara/Preliminary Figures

**) Angka Sangat Sementara/ Very Preliminary Figures

Sumber/Source : Badan Pusat Statistik Provinsi Kalimantan Barat/ BPS-Statistics of Kalimantan Barat Province

Tabel 13.17 **Produk Domestik Regional Bruto Atas Dasar Harga Konstan 2010 Menurut Kabupaten/Kota se-Kalimantan Barat (jutaan rupiah), 2018 - 2021**
Gross Regional Domestic Product at Constant 2010 Market Price by Regency/Municipality in Kalimantan Barat (million rupiahs), 2018-2021

Kabupaten/Kota Regency/Municipality	2018	2019	2020^(*)	2021^{**)}
(1)	(2)	(3)	(4)	(5)
Kab. Sambas	13 023 675,16	13 641 737,73	13 363 516,04	13 950 819,99
Kab. Bengkayang	5 434 858,36	5 714 296,52	5 600 324,14	5 842 929,71
Kab. Landak	6 694 979,23	7 022 009,06	6 972 047,37	7 312 662,41
Kab. Mempawah	4 955 360,48	5 241 754,13	5 251 037,46	5 466 322,95
Kab. Sanggau	12 670 003,80	13 142 287,78	13 235 260,80	13 790 448,92
Kab. Ketapang	16 887 779,26	17 999 835,40	17 911 871,75	18 848 702,74
Kab. Sintang	9 130 727,07	9 586 051,52	9 375 708,39	9 731 976,44
Kab. Kapuas Hulu	6 155 951,73	6 389 996,93	6 234 478,60	6 510 867,87
Kab. Sekadau	4 072 437,48	4 294 121,33	4 252 096,62	4 435 321,42
Kab. Melawi	3 242 894,14	3 385 815,94	3 348 106,78	3 500 135,58
Kab. Kayong Utara	2 416 579,82	2 536 741,92	2 517 550,80	2 632 989,36
Kab. Kubu Raya	17 287 111,07	18 268 641,23	17 831 725,25	18 754 974,09
Kota Pontianak	23 846 673,62	24 804 699,29	23 822 514,30	24 919 417,01
Kota Singkawang	6 540 219,80	6 828 387,08	6 657 045,20	6 977 774,48
Kalimantan Barat	130 596 320,54	137 243 088,15	134 743 381,07	141 187 042,89

Catatan/Note : *) Angka Sementara/Preliminary Figures

**) Angka Sangat Sementara/ Very Preliminary Figures

Sumber/Source : Badan Pusat Statistik Provinsi Kalimantan Barat/ BPS-Statistics of Kalimantan Barat Province

Tabel 13.18
Table

PDRB Perkapita Atas Dasar Harga Berlaku Menurut Kabupaten/Kota se-Kalimantan Barat (juta rupiah), 2018 - 2021
Gross Regional Domestic Product Percapita at Current Market Price by Regency/Municipality in Kalimantan Barat (million rupiahs), 2018-2021

Kabupaten/Kota Regency/Municipality	2018	2019	2020 ^{*)}	2021 ^{**)}
(1)	(2)	(3)	(4)	(5)
Kab. Sambas	35,64	38,32	32,93	34,95
Kab. Bengkayang	31,83	33,87	30,43	32,03
Kab. Landak	26,18	27,95	27,07	28,96
Kab. Mempawah	29,10	31,41	28,44	29,72
Kab. Sanggau	39,05	40,74	41,16	44,38
Kab. Ketapang	49,60	53,61	49,48	53,30
Kab. Sintang	32,39	35,06	34,95	37,17
Kab. Kapuas Hulu	36,40	38,77	40,70	43,64
Kab. Sekadau	29,35	31,91	31,09	33,51
Kab. Melawi	23,09	24,68	23,00	24,33
Kab. Kayong Utara	34,23	36,67	33,39	35,27
Kab. Kubu Raya	46,14	50,24	47,59	50,77
Kota Pontianak	56,57	59,86	57,26	60,57
Kota Singkawang	44,24	45,89	43,22	45,73
Kalimantan Barat	38,81	41,85	39,63	42,28

Catatan/Note : *) Angka Sementara/Preliminary Figures

**) Angka Sangat Sementara/ Very Preliminary Figures

Sumber/Source : Badan Pusat Statistik Provinsi Kalimantan Barat/ BPS-Statistics of Kalimantan Barat Province

Tabel 13.19 PDRB Perkapita Atas Dasar Harga Konstan 2010 Menurut Kabupaten/Kota Se-Kalimantan Barat (juta rupiah), 2018 - 2021
Gross Regional Domestic Product Percapita at Constant 2010 Market Price by Regency/Municipality in Kalimantan Barat (million rupiahs), 2018-2021

Kabupaten/Kota Regency/Municipality	2018	2019	2020 ^{*)}	2021 ^{**)}
(1)	(2)	(3)	(4)	(5)
Kab. Sambas	24,45	25,47	21,29	21,87
Kab. Bengkayang	21,62	22,39	19,65	20,08
Kab. Landak	17,97	18,61	17,57	18,23
Kab. Mempawah	18,96	19,84	17,48	17,88
Kab. Sanggau	27,31	27,99	27,35	28,23
Kab. Ketapang	33,51	35,15	31,54	32,50
Kab. Sintang	22,09	22,90	22,28	22,97
Kab. Kapuas Hulu	23,77	24,29	24,70	25,66
Kab. Sekadau	20,40	21,30	20,12	20,84
Kab. Melawi	15,80	16,26	14,72	15,14
Kab. Kayong Utara	21,79	22,51	19,98	20,48
Kab. Kubu Raya	30,28	31,55	29,33	30,49
Kota Pontianak	37,39	38,40	36,23	37,54
Kota Singkawang	29,86	30,65	28,41	29,33
Kalimantan Barat	26,11	27,07	24,95	25,81

Catatan/Note : *) Angka Sementara/Preliminary Figures

**) Angka Sangat Sementara/ Very Preliminary Figures

Sumber/Source : Badan Pusat Statistik Provinsi Kalimantan Barat/ BPS-Statistics of Kalimantan Barat Province

Tabel 13.20 Luas Panen Padi Sawah dan Padi Ladang Menurut Kabupaten/Kota Se-Kalimantan Barat (ha), 2015 - 2021
Table 13.20 *Harvested Area of Paddy Plant (wetland and dryland) by Regency/Municipality in Kalimantan Barat (ha), 2015 - 2021*

Kabupaten/Kota Regency/Municipality	2015	2018	2019	2020	2021*
(1)	(2)	(3)	(4)	(5)	(6)
Kab. Sambas	101 508	54 143	67 602	57 333	73 612
Kab. Bengkayang	32 560	8 318	12 094	11 167	9 477
Kab. Landak	56 153	21 909	28 686	26 553	26 644
Kab. Mempawah	20 302	15 981	21 641	20 728	15 611
Kab. Sanggau	41 017	20 553	30 366	25 341	20 168
Kab. Ketapang	29 392	21 118	32 918	30 923	27 314
Kab. Sintang	29 862	6 761	12 506	8 507	9 037
Kab. Kapuas Hulu	17 075	8 211	9 418	8 046	6 566
Kab. Sekadau	15 017	7 636	12 319	10 107	8 295
Kab. Melawi	13 067	1 653	4 338	3 524	3 160
Kab. Kayong Utara	19 290	17 213	15 324	15 524	12 672
Kab. Kubu Raya	52 679	27 957	39 017	35 069	30 796
Kota Pontianak	191	276	172	192	169
Kota Singkawang	5 831	3 148	3 646	3 562	3 990
Kalimantan Barat	433 944	214 877	290 048	256 575	247 510

Catatan/Note : *) Angka Sementara/Preliminary Figures

Sumber/Source : Badan Pusat Statistik Provinsi Kalimantan Barat/ BPS-Statistics of Kalimantan Barat Province

Tabel 13.21 **Produksi Padi Sawah dan Padi Ladang Menurut Kabupaten/Kota Se-Kalimantan Barat (ton), 2015 - 2021**
Production of Paddy (Wetland and Dryland) by Regency/ Municipality in Kalimantan Barat (tons), 2015- 2021

Kabupaten/Kota Regency/Municipality	2015	2018	2019	2020	2021*
(1)	(2)	(3)	(4)	(5)	(6)
Kab. Sambas	286 502	137 781	168 632	150 222	200 362
Kab. Bengkayang	80 392	23 221	36 252	31 685	26 401
Kab. Landak	206 014	80 601	102 857	99 135	104 416
Kab. Mempawah	72 997	52 571	68 061	70 116	53 933
Kab. Sanggau	133 822	52 333	85 132	65 969	50 976
Kab. Ketapang	81 777	62 242	108 846	103 766	106 711
Kab. Sintang	74 399	16 002	35 774	22 695	24 358
Kab. Kapuas Hulu	38 128	21 498	24 568	23 346	20 627
Kab. Sekadau	26 934	22 067	34 451	30 091	26 011
Kab. Melawi	27 692	4 109	11 692	9 825	9 987
Kab. Kayong Utara	48 595	46 150	42 375	49 227	45 968
Kab. Kubu Raya	180 428	92 452	116 455	107 589	91 662
Kota Pontianak	464	861	473	713	615
Kota Singkawang	17 563	10 153	12 309	13 791	14 770
Kalimantan Barat	1 275 707	622 041	847 875	778 170	776 797

Catatan/Note : *) Angka Sementara/Preliminary Figures

Sumber/Source : Badan Pusat Statistik Provinsi Kalimantan Barat/BPS-Statistics of Kalimantan Barat Province

Tabel 13.22
Table

**Realisasi Proyek Penanaman Modal Dalam Negeri
Investasi dan Tenaga Kerja Menurut Kabupaten/Kota,
Periode 1 Januari 2021 - 31 Desember 2021**
*Actual Domestic Investment Project, Investment Value
and Employee by Regency/Municipality, January 1st until
December 31st 2021*

Kabupaten/Kota Regency/Municipality	Jumlah Proyek Number of Project	Investasi Investment (Juta/Million Rupiah)	Tenaga Kerja/Employee	
			WNI Indonesian	WNA Foreigners
(1)	(2)	(3)	(4)	(5)
Kab. Sambas	1.319	148 612,60	575	8
Kab. Bengkayang	407	101 421,70	351	-
Kab. Landak	195	479 740,60	238	-
Kab. Mempawah	92	405 267,40	106	-
Kab. Sanggau	292	5 265 392,10	194	-
Kab. Ketapang	108	241 103,00	628	-
Kab. Sintang	224	300 979,10	539	-
Kab. Kapuas Hulu	269	499 548,10	2 321	-
Kab. Sekadau	155	452 799,90	134	-
Kab. Melawi	361	1 481 467,30	2 714	-
Kab. Kayong Utara	87	244 730,00	93	-
Kab. Kubu Raya	47	33 618,80	623	-
Kota Pontianak	24	157 521,40	320	-
Kota Singkawang	701	961 191,00	992	-
2021	4 281	10 773 393,00	9 828	8
2020	2 144	9 256 471,40	12 813	39
2019	1 110	6 978 647,30	11 563	21
2018	653	491 938,60	14 835	408
2017	290	52 764 690,63	199 066	1 520

Catatan/Note : Data masih sangat sementara karena terjadinya perubahan sistem penanaman modal berdasarkan PP 24 Tahun 2018. Untuk lebih jelasnya, silahkan menghubungi sumber yang tertera/ *The data is still very temporary due to changes in the investment system based on PP 24 of 2018. For more details, please contact the source listed.*
Data sebelum tahun 2018 adalah akumulasi dari tahun-tahun sebelumnya/ *Data prior to 2018 are accumulated from previous years.*

Sumber/Source : BPMPTSP Provinsi Kalimantan Barat/ *BPMPTSP of Kalimantan Barat Province*

Tabel 13.23 Realisasi Proyek Penanaman Modal Asing, Investasi dan Tenaga Kerja Menurut Kabupaten/Kota, Periode 1 Januari - 31 Desember 2021
Actual Foreigner Investment Project, Investment Value and Employee by Regency/Municipality, January 1st until December 31st 2021

Kabupaten/Kota Regency/Municipality	Jumlah Proyek Number of Project	Investasi Investment (Juta/Million Rupiah)	Tenaga Kerja/Employee	
			WNI Indonesian	WNA Foreigners
(1)	(2)	(3)	(4)	(5)
Kab. Sambas	64	22 256,90	-	-
Kab. Bengkayang	6	364,40	-	-
Kab. Landak	85	15 139,70	3 605	7
Kab. Mempawah	16	37 920,10	16	4
Kab. Sanggau	53	8 529,80	1 119	-
Kab. Ketapang	19	4 890,60	3 779	-
Kab. Sintang	66	14 702,80	1 723	2
Kab. Kapuas Hulu	48	16 887,60	528	4
Kab. Sekadau	5	420,90	175	-
Kab. Melawi	340	321 153,80	1 294	4
Kab. Kayong Utara	26	5 506,40	1 122	15
Kab. Kubu Raya	22	2 573,60	7	-
Kota Pontianak	3	2 080,50	-	-
Kota Singkawang	96	10 986,60	222	4
2021	849	463 413,70	13 590	40
2020	896	759 264,20	8 928	118
2019	835	7 988 107,50	13 263	230
2018	653	491 938,60	14 835	408
2017	283	6 197 881,00	125 956	892

Catatan/Note : Data masih sangat sementara karena terjadinya perubahan sistem penanaman modal berdasarkan PP 24 Tahun 2018. Untuk lebih jelasnya, silahkan menghubungi sumber yang tertera/ *The data is still very temporary due to changes in the investment system based on PP 24 of 2018. For more details, please contact the source listed.*
 Data sebelum tahun 2018 adalah akumulasi dari tahun-tahun sebelumnya/ *Data prior to 2018 are accumulated from previous years.*

Sumber/Source : BPMPTSP Provinsi Kalimantan Barat/ *BPMPTSP of Kalimantan Barat Province*

DATA

MENCERDASKAN BANGSA

Enlighten The Nation



**BADAN PUSAT STATISTIK
KOTA SINGKAWANG**

Statistics of Singkawang Municipality
Jln. Jenderal Ahmad Yani No. 75 Kel. Pasiran,
Kec. Singkawang Barat, Singkawang 79123
Telp. (0562) 631 334
Email: bps6172@bps.go.id



9 772622 319006