

# KOTA SUNGAI PENUH DALAM ANGKA

*SUNGAI PENUH MUNICIPALITY IN FIGURES*

---

# 2022



**BADAN PUSAT STATISTIK  
KOTA SUNGAI PENUH**  
*BPS-Statistics of Sungai Penuh Municipality*

# KOTA SUNGAI PENUH DALAM ANGKA

*SUNGAI PENUH MUNICIPALITY IN FIGURES*

---

# 2022

<https://smp.kota.bps.go.id>



**Kota Sungai Penuh Dalam Angka**  
*Sungai Penuh Municipality in Figures*  
**2022**

**ISBN:**

**No. Publikasi/Publication Number:** 15720.2201

**Katalog /Catalog:** 1102001.1572

**Ukuran Buku/Book Size:** 14,8 cm x 21 cm

**Jumlah Halaman/Number of Pages :** lii + 398 hal/pages

**Naskah/Manuscript:**

**Badan Pusat Statistik Kota Sungai Penuh**

*BPS-Statistics of Sungai Penuh Municipality*

**Penyunting/Editor:**

**Badan Pusat Statistik Kota Sungai Penuh**

*BPS-Statistics of Sungai Penuh Municipality*

**Gambar Kover/Cover Design:**

**Seksi Integrasi Pengolahan dan Diseminasi Statistik**

*Section of Integration Processing and Statistics Dissemination*

**Diterbitkan oleh/Published by:**

©**BPS Kota Sungai Penuh**/*BPS-Statistics of Sungai Penuh Municipality*

**Dicetak oleh/Printed by:**

**CV. Salim Media Indonesia**

**Dilarang mengumumkan, mendistribusikan, mengomunikasikan, dan/atau menggandakan sebagian atau seluruh isi buku ini untuk tujuan komersil tanpa izin tertulis dari Badan Pusat Statistik.**

*Prohibited to announce, distribute, communicate, and/or copy part or all of this book for commercial purpose without permission from BPS-Statistics Indonesia.*

**TIM PENYUSUN/TEAM MEMBERS**

**Pengarah/Director**

Kuswan Gunanto, SST., M.Ec.Dev.

**Penanggung Jawab/Persons in Charge**

Kuswan Gunanto, SST., M.Ec.Dev.

**Penyunting/Editors**

Verry Kurniawan, S.E.

**Pengolah Data dan Penulis Naskah/Data Processing and Authors**

Yoga Asmi Perdana, S.Tr.Stat.

**Penata Letak/Layout Designers**

Yoga Asmi Perdana, S.Tr.Stat.

**Pembuat Infografis/Infographic Designers**

Yoga Asmi Perdana, S.Tr.Stat.

Rizka Wulandari, S.Tr.Stat.

Nurul Afriani, A.Md.Stat.

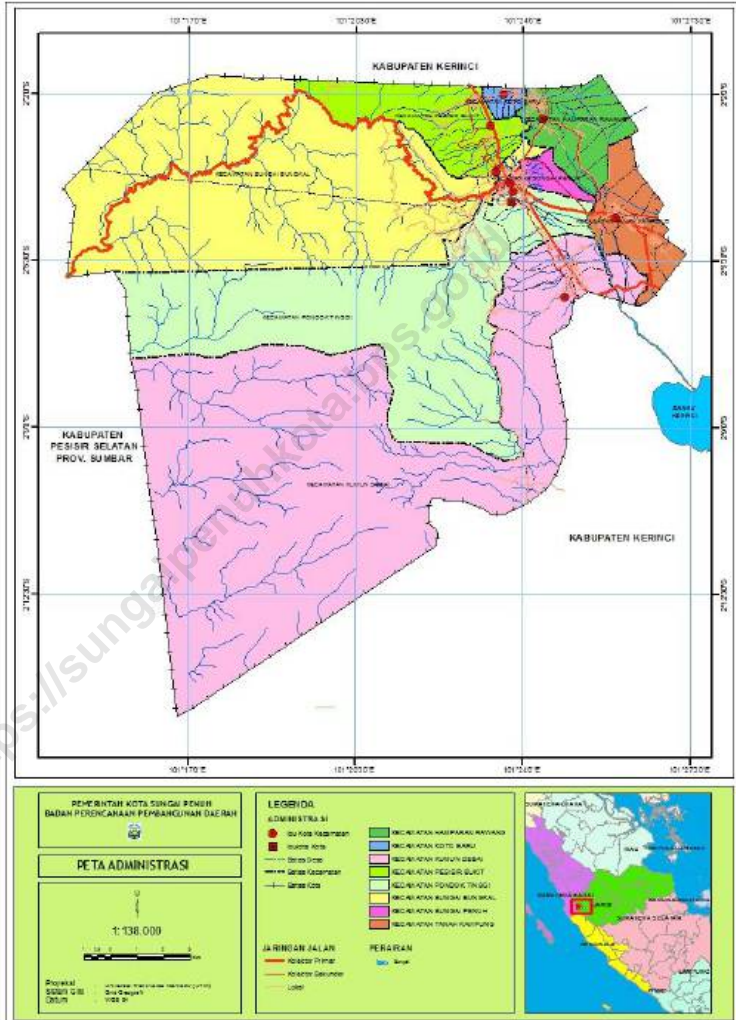


## **KONTRIBUTOR DATA/DATA CONTRIBUTOR**

1. Badan Perencanaan Pembangunan Daerah Kota Sungai Penuh/*Development Planning Agency of Sungai Penuh Municipality*
2. Stasiun Meteorologi Depati Parbo/*Depati Parbo Meteorological Station*
3. Sekretariat Dewan Perwakilan Rakyat Daerah Kota Sungai Penuh/*Parliament Secretary of Sungai Penuh Municipality*
4. Bagian Pemerintahan – Setda Kota Sungai Penuh/*Government Division – Regional Secretary of Sungai Penuh Municipality*
5. Badan Kepegawaian dan Sumber Daya Manusia Kota Sungai Penuh/*Employee and Human Resources Board of Sungai Penuh Municipality*
6. Kantor Pengadilan Negeri Sungai Penuh/*Sungai Penuh Court of Justice*
7. Kantor Pengadilan Agama Sungai Penuh/*Sungai Penuh Court of Justice*
8. Satpol PP Kota Sungai Penuh/*Police Civil Service Office of Sungai Penuh*
9. Badan Keuangan Daerah Kota Sungai Penuh/*Regional Financial Board of Sungai Penuh Municipality*
10. Dinas Kependudukan dan Pencatatan Sipil Kota Sungai Penuh/*Population and Civil Registration Agency Sungai Penuh*
11. Kementerian Agama/*Ministry of Religious Affairs*
12. IAIN Kerinci/*IAIN Kerinci*
13. STIE Sakti Alam Kerinci/*STIE Sakti Alam Kerinci*
14. STIA NUSA/*STIA NUSA*
15. AMIK Depati Parbo/*AMIK Depati Parbo*
16. AKPER Yayasan Bina Insani Sakti Sungai Penuh
17. Dinas Kesehatan Kota Sungai Penuh/*Health Regional Office of Sungai Penuh Municipality*
18. Dinas Pengendalian Penduduk dan KB Kota Sungai Penuh/*Population Control and Family Planning Service of Sungai Penuh Municipality*
19. R.S.U Mayjen H.A. Thalib/*Mayjen H.A. Thalib Public Hospital*
20. R.S DKT/*DKT Hospital*
21. Badan Kesatuan Bangsa dan Politik Kota Sungai Penuh/*National Unity and Politics Board of Sungai Penuh Municipality*
22. Dinas Kepemudaan dan Olahraga Kota Sungai Penuh/*Youth and Sport of Sungai Penuh Municipality*

23. Dinas Kebudayaan dan Pariwisata Kota Sungai Penuh/ *Culture and Tourism Service of Sungai Penuh*
24. Kepolisian Resort Kerinci/*Kerinci Police Resort*
25. Badan Pertanahan Nasional Kota Sungai Penuh/*National Land Board of Sungai Penuh Municipality*
26. Dinas Perpustakaan dan Kearsipan Kota Sungai Penuh/*Library and Filing Services of Sungai Penuh Municipality*
27. Kantor Kejaksaan Negeri Sungai Penuh/*Sungai Penuh Attorney*
28. Rumah Tahanan Negara Kelas IIB/*Rehabilitation Institute*
29. Dinas Peternakan dan Perikanan Kota Sungai Penuh /*Livestock and Fishery Department of Sungai Penuh Municipality*
30. Dinas Pertanian dan Ketahanan Pangan Kota Sungai Penuh
31. Dinas Tanaman Pangan, Hortikultura dan Perkebunan Kota Sungai Penuh/*Regional Office of Food Crops, Horticulture and Estate Crops of Sungai Penuh Municipality*
32. UPTD Kesatuan Pengelolaan Hutan Produksi Kerinci Unit I
33. Perusahaan Listrik Negara Cabang Ranting Sungai Penuh/*Nation Electricity Company at Branch in Sungai Penuh Municipality*
34. PDAM Tirta khayangan/*Tirta khayangan Water Supply Company*
35. Dinas Perhubungan Kota Sungai Penuh/*Transportation Service of Sungai Penuh Municipality*
36. Dinas Pekerjaan Umum Kota Sungai Penuh/*Public Works Service of Sungai Penuh Municipality*
37. Kantor Pos Sungai Penuh/*Sungai Penuh Post Office*
38. Bank Jambi Cabang Sungai Penuh/*Jambi Bank Branch Sungai Penuh*
39. BNI Cabang Sungai Penuh/*BNI Branch Sungai Penuh*
40. BRI Cabang Sungai Penuh/*BRI Branch Sungai Penuh*
41. Dinas Koperasi dan Usaha Kecil Menengah Kota Sungai Penuh/*Cooperative and Smaal and Medium Enterprise Agency of Sungai Penuh Municipality*
42. Dinas Perdagangan dan Perindustrian Kota Sungai Penuh/*Trade and Industry Agency of Sungai Penuh Municipality*
43. Dinas Penanaman Modal, PTSP, dan Tenaga Kerja Kota Sungai Penuh/*Capital Investment, One Stop Integrated Service, and Manpower Service of Sungai Penuh Municipality*
44. Perum BULOG Kantor Cabang Kerinci/*Logistic Depot of Kerinci Branch Office*

# PETA WILAYAH KOTA SUNGAI PENUH MAP OF SUNGAI PENUH MUNICIPALITY







**KEPALA BPS KOTA SUNGAI PENUH**  
**CHIEF STATISTICIAN OF SUNGAI PENUH MUNICIPALITY**



**KUSWAN GUNANTO, SST., M.Ec.Dev.**





## KATA PENGANTAR

Kota Sungai Penuh Dalam Angka 2022 merupakan publikasi tahunan yang diterbitkan oleh BPS Kota Sungai Penuh. Disadari bahwa publikasi ini belum sepenuhnya memenuhi harapan pihak pemakai data khususnya para perencana, namun diharapkan dapat membantu melengkapi penyusunan rencana pembangunan di Kota Sungai Penuh.

Publikasi ini dapat terwujud berkat kerja sama dan bantuan dari berbagai pihak baik instansi pemerintah maupun swasta. Kepada semua pihak yang telah memberikan bantuan disampaikan penghargaan dan terima kasih yang sebesar-besarnya.

Walaupun publikasi ini telah disiapkan sebaik-baiknya, namun disadari masih ada kekurangan dan kesalahan yang terjadi. Untuk perbaikan publikasi ini, tanggapan dan saran yang bersifat konstruktif dari para pemakai sangat diharapkan.

Sungai Penuh, 25 Februari 2022  
Kepala BPS  
Kota Sungai Penuh

**KUSWAN GUNANTO, SST., M.Ec.Dev.**



## **PREFACE**

*Sungai Penuh Municipality in Figures 2022 is an annual publication written by Statistics of Sungai Penuh Municipality. Honestly, this publication has not perfect yet and has not filled the user's hope, especially for the planners yet, but hopefully it can help to equip compilation of development planning in this municipality.*

*This comprehensive publication has been made possible with the assistance and contribution from several governmental institutions and private organizations. To all parties who have been involved in the preparation of this publication, I would like to express my sincerest appreciation and gratitude.*

*Comments and constructive suggestions for the improvement of this publication are always welcome.*

*Sungai Penuh, 25 Februari 2022  
Chief Statistician of  
Sungai Penuh Municipality*

**KUSWAN GUNANTO, SST., M.Ec.Dev.**

## DAFTAR ISI / CONTENTS

	Halaman Page
Kata Pengantar/ <i>Preface</i> .....	xi
Daftar Isi/ <i>Contents</i> .....	xiii
Daftar Tabel/ <i>List of Tables</i> .....	xv
Daftar Gambar/ <i>List of Figures</i> .....	xlv
Daftar Singkatan/ <i>List of Abbreviations</i> .....	xlix
Statistik Kunci/ <i>Key Statistics</i> .....	li
1. Geografi dan Iklim/ <i>Geography and Climate</i> .....	1
2. Pemerintahan/ <i>Government</i> .....	19
3. Penduduk dan Ketenagakerjaan/ <i>Population and Employment</i> .....	49
4. Sosial dan Kesejahteraan Rakyat/ <i>Social and Welfare</i> .....	69
5. Pertanian, Kehutanan, Peternakan, dan Perikanan/ <i>Agriculture, Forestry, Livestock, and Fishery</i> .....	195
6. Industri, Pertambangan, dan Energi/ <i>Industry, Mining, and Energy</i> .....	259
7. Pariwisata/ <i>Tourism</i> .....	277
8. Transportasi dan Komunikasi/ <i>Transportation and Communication</i> .....	289
9. Perbankan, Koperasi, dan Harga-harga/ <i>Banking, Cooperative, dan Prices</i> .....	301
10. Pengeluaran Penduduk/ <i>Population Expenditure</i> .....	341
11. Perdagangan/ <i>Trade</i> .....	349
12. Sistem Neraca Regional/ <i>System of Regional Accounts</i> .....	367
13. Perbandingan Antar Kabupaten/Kota/ <i>Regency/Municipal Comparison</i> .....	385



## DAFTAR TABEL/LIST OF TABLES

	Halaman Page
<b>1. GEOGRAFI DAN IKLIM/GEOGRAPHY AND CLIMATE .....</b>	<b>1</b>
<b>1.1 KEADAAN GEOGRAFI .....</b>	<b>9</b>
<b>GEOGRAPHY CONDITION .....</b>	<b>9</b>
1.1.1 Luas Daerah dan Jumlah Pulau Menurut Kecamatan di Kota Sungai Penuh, 2021 .....	9
<i>Total Area and Number of Islands by Subdistrict in Sungai Penuh Municipality, 2021 .....</i>	9
1.1.2 Tinggi Wilayah dan Jarak ke Ibukota Menurut Kecamatan di Kota Sungai Penuh, 2021 .....	11
<i>Altitude and Distance to the Capital by Subdistrict in Sungai Penuh Municipality, 2021 .....</i>	11
1.1.3 Batas-batas Wilayah Kecamatan di Kota Sungai Penuh, 2021 .....	12
<i>Subdistrict Borders in Sungai Penuh Municipality, 2021 .....</i>	12
1.1.4 Luas Wilayah Di Atas Permukaan Laut (DPL) Menurut Kecamatan di Kota Sungai Penuh, 2021 .....	14
<i>Total Area Above The Sea Level by Subdistrict in Sungai Penuh Municipality, 2021 .....</i>	14
1.1.5 Penyebaran Jenis Tanah di Kota Sungai Penuh, 2021 .....	15
<i>Distribution of Land Type in Sungai Penuh Municipality, 2021 .....</i>	15
<b>1.2 KEADAAN IKLIM .....</b>	<b>16</b>
<b>CLIMATE CONDITION .....</b>	<b>16</b>
1.2.1 Pengamatan Unsur Iklim Menurut Bulan di Stasiun Meteorologi Depati Parbo, 2021 .....	16
<i>Observation of Climate Elements By Months at Depati Parbo Meteorological Station, 2021 .....</i>	16
<b>2. PEMERINTAHAN/GOVERNMENT .....</b>	<b>19</b>
<b>2.1 WILAYAH ADMINISTRATIF .....</b>	<b>24</b>
<b>ADMINISTRATIVE AREA .....</b>	<b>24</b>



	Halaman Page
2.1.1	Jumlah Desa <sup>1</sup> /Kelurahan Menurut Kecamatan di Kota Sungai Penuh, 2017–2021 ..... 24
	<i>Number of Villages<sup>1</sup>/Kelurahan by Subdistrict in Sungai Penuh Municipality, 2017-2021 ..... 24</i>
<b>2.2</b>	<b>DEWAN PERWAKILAN RAKYAT DAERAH ..... 25</b>
	<b><i>REGIONAL HOUSE OF REPRESENTATIVE ..... 25</i></b>
2.2.1	Jumlah Anggota Dewan Perwakilan Rakyat Daerah Menurut Partai Politik dan Jenis Kelamin di Kota Sungai Penuh, 2021 ..... 25
	<i>Number of Members of The Regional House of Representatives by Political Parties and Sex in Sungai Penuh Municipality, 2021 ..... 25</i>
2.2.2	Jumlah Anggota Dewan Perwakilan Rakyat Daerah Menurut Kelompok Umur dan Jenis Kelamin di Kota Sungai Penuh, 2021 ..... 26
	<i>Number of Members of The Regional House of Representatives by Age Group and Sex in Sungai Penuh Municipality, 2021 ..... 26</i>
2.2.3	Jumlah Anggota Dewan Perwakilan Rakyat Daerah Menurut Pendidikan Terakhir dan Jenis Kelamin di Kota Sungai Penuh, 2021 ..... 27
	<i>Number of Members of The Regional House of Representatives by Education Attainment and Sex in Sungai Penuh Municipality, 2021 ..... 27</i>
2.2.4	Daftar Nama-nama Anggota Dewan Perwakilan Rakyat Daerah Kota Sungai Penuh, 2021 ..... 28
	<i>Name List of Parliament Members in Sungai Penuh Municipality, 2021 ..... 28</i>
2.2.5	Susunan Anggota Dewan Perwakilan Rakyat Daerah Kota Sungai Penuh dalam Komisi, 2021 ..... 29
	<i>Formation of Parliament Members in Commisions in Sungai Penuh Municipality, 2021 ..... 29</i>
2.2.6	Daftar Anggota Dewan Perwakilan Rakyat Daerah Menurut Fraksi di Kota Sungai Penuh, 2021 ..... 30
	<i>List of Parliament Members by Fraction in Sungai Penuh Municipality, 2021 ..... 30</i>
<b>2.3</b>	<b>SUMBER DAYA MANUSIA..... 31</b>
	<b><i>HUMAN RESOURCES ..... 31</i></b>
2.3.1	Nama-nama Walikota di Kota Sungai Penuh, 2008-2021 ..... 31
	<i>Name of Mayor in Sungai Penuh Municipality, 2008-2021 ..... 31</i>

	Halaman Page
2.3.2	Nama-nama Camat di Kota Sungai Penuh, 2021 ..... 32 <i>Name of Chief in Sungai Penuh Municipality, 2021</i> ..... 32
2.3.3	Jumlah Pegawai Negeri Sipil Daerah di Kantor Kecamatan Menurut Jenis Kelamin di Kota Sungai Penuh, 2021 ..... 33 <i>Number of Civil Servants in Subdistrict Office by Sex in Sungai Penuh Municipality, 2021</i> ..... 33
2.3.4	Jumlah Pegawai Negeri Sipil Menurut Dinas/Instansi Pemerintah dan Jenis Kelamin di Kota Sungai Penuh, 2021 ..... 34 <i>Number of Civil Servants by Institution/Office and Sex in Sungai Penuh Municipality, 2021</i> ..... 34
2.3.5	Jumlah Pegawai Negeri Sipil Menurut Jabatan dan Jenis Kelamin di Kota Sungai Penuh, Desember 2020 dan Desember 2021 ..... 36 <i>Number of Civil Servants by Occupation and Sex in Sungai Penuh Municipality, December 2020 dan Desember 2021</i> ..... 36
2.3.6	Jumlah Pegawai Negeri Sipil Menurut Tingkat Pendidikan dan Jenis Kelamin di Kota Sungai Penuh, Desember 2020 dan Desember 2021 ..... 38 <i>Number of Civil Servants by Educational Level and Sex in Sungai Penuh Municipality, December 2020 and December 2021</i> ..... 38
2.3.7	Jumlah Pegawai Negeri Sipil Menurut Tingkat Kepangkatan dan Jenis Kelamin di Kota Sungai Penuh, Desember 2020 dan Desember 2021 ..... 40 <i>Number of Civil Servants by Hierarchy and Sex in Sungai Penuh Municipality, December 2020 and December 2021</i> ..... 40
2.3.8	Jumlah Aparat Pengadilan Negeri Sungai Penuh Menurut Jenis Kelamin, 2021 ..... 42 <i>Number of Court Personnel in Sungai Penuh Court of Justice 2021</i> ..... 42
2.3.9	Jumlah Aparat Pengadilan Agama Sungai Penuh Menurut Jenis Kelamin, 2021 ..... 43 <i>Number of Religious Court Personnel in Sungai Penuh, 2021</i> ..... 43
2.3.10	Jumlah Personil Satuan Polisi Pamong Praja (Satpol PP) Kota Sungai Penuh, 2021 ..... 44 <i>Number of Police Civil Service Unit Personnel Sungai Penuh Municipality, 2021</i> ..... 44

	Halaman Page
<b>2.4 KEUANGAN PEMERINTAH .....</b>	<b>45</b>
<b>GOVERNMENT FINANCE .....</b>	<b>45</b>
2.4.1 Realisasi Pendapatan Pemerintah Kota Sungai Penuh Menurut Jenis Pendapatan (ribu rupiah), 2018–2021 .....	45
<i>Actual Sungai Penuh Municipal Government Revenues by Kind of Revenues (thousand rupiahs), 2018–2021 .....</i>	<i>45</i>
2.4.2 Realisasi Belanja Pemerintah Kota Sungai Penuh Menurut Jenis Belanja (ribu rupiah), 2018–2021 .....	47
<i>Actual Sungai Penuh Municipal Government Expenditures by Kind of Expenditures (thousand rupiahs), 2018–2021 .....</i>	<i>47</i>
<b>3. PENDUDUK DAN KETENAGAKERJAAN/POPULATION AND EMPLOYMENT .....</b>	<b>49</b>
<b>3.1 PENDUDUK.....</b>	<b>59</b>
<b>POPULATION .....</b>	<b>59</b>
3.1.1 Penduduk, Laju Pertumbuhan Penduduk per Tahun, Distribusi Persentase Penduduk, Kepadatan Penduduk, Rasio Jenis Kelamin Penduduk Menurut Kecamatan di Kota Sungai Penuh, 2021.....	59
<i>Population, Annual Population Growth Rate, Percentage Distribution of Population, Population Density, and Population Sex Ratio by Subdistrict in Sungai Penuh Municipality, 2021 .....</i>	<i>59</i>
3.1.2 Jumlah Penduduk Menurut Kelompok Umur dan Jenis Kelamin di Kota Sungai Penuh, 2021 .....	62
<i>Population by Age Group and Sex in Sungai Penuh Municipality, 2021.</i>	<i>62</i>
<b>3.2 KETENAGAKERJAAN .....</b>	<b>63</b>
<b>EMPLOYMENT .....</b>	<b>63</b>
3.2.1 Jumlah Penduduk Berumur 15 Tahun Keatas Menurut Jenis Kegiatan Selama Seminggu yang Lalu dan Jenis Kelamin di Kota Sungai Penuh, 2021 .....	63
<i>Population Aged 15 Years and Over by Type of Activity During The Previous Week and Sex in Sungai Penuh Municipality, 2021.....</i>	<i>63</i>

3.2.2	Penduduk Berumur 15 Tahun ke Atas Menurut Pendidikan Tertinggi yang Ditamatkan dan Jenis Kegiatan Selama Seminggu yang Lalu di Kota Sungai Penuh, 2021 .....	64
	<i>Population 15 Years of Age and Over by Educational Attainment and Type of Activity During the Previous Week in Sungai Penuh Municipality, 2021</i> .....	64
3.2.3	Penduduk yang Bekerja Selama Seminggu yang Lalu Menurut Lapangan Usaha dan Jenis Kelamin di Kota Sungai Penuh, Agustus 2021 .....	66
	<i>Population who Worked During The Previous Week by Main Industry and Sex in Sungai Penuh Municipality, August 2021</i> .....	66
3.2.4	Penduduk Berumur 15 Tahun Ke Atas yang Bekerja Selama Seminggu yang Lalu Menurut Status Pekerjaan Utama dan Jenis Kelamin di Kota Sungai Penuh, 2021 .....	67
	<i>Population 15 Years of Age and Over who Worked During The Previous Week by Main Employment Status and Sex in Sungai Penuh Municipality, 2021</i> .....	67
<b>4.</b>	<b>SOSIAL DAN KESEJAHTERAAN RAKYAT/SOCIAL AND WELFARE</b> .....	<b>69</b>
<b>4.1</b>	<b>PENDIDIKAN</b> .....	<b>78</b>
	<b>EDUCATION</b> .....	<b>78</b>
4.1.1	Angka Partisipasi Murni (APM) dan Angka Partisipasi kasar (APK) Menurut Jenjang Pendidikan di Kota Sungai Penuh, 2020 dan 2021 .....	78
	<i>Net Enrolment Rate and Gross Enrolment Rate by Educational Level in Sungai Penuh Municipality, 2020 and 2021</i> .....	78
4.1.2	Jumlah Sekolah, Guru, dan Murid Taman Kanak-Kanak (TK) di Bawah Kementerian Pendidikan dan Kebudayaan Menurut Kecamatan di Kota Sungai Penuh, 2020/2021 dan 2021/2022 .....	79
	<i>Number of Schools, Teachers, and Pupils in Kindergarten Under The Ministry of Education and Culture by Subdistrict in Sungai Penuh Municipality, 2020/2021 and 2021/2022</i> .....	79
4.1.3	Jumlah Sekolah, Guru, dan Murid Raudatul Athfal (RA) di Bawah Kementerian Agama Menurut Kecamatan di Kota Sungai Penuh, 2020/2021 dan 2021/2022 .....	82

	<i>Number of Schools, Teachers, and Pupils in Raudatul Athfal (RA) Under The Ministry of Religious Affairs by Subdistrict in Sungai Penuh Municipality, 2020/2021 and 2021/2022 .....</i>	82
4.1.4	Jumlah Sekolah, Guru, dan Murid Sekolah Dasar (SD) di Bawah Kementerian Pendidikan dan Kebudayaan Menurut Kecamatan di Kota Sungai Penuh, 2020/2021 dan 2021/2022 .....	83
	<i>Number of Schools, Teachers, and Pupils in Primary Schools Under The Ministry of Education and Culture by Subdistrict in Sungai Penuh Municipality, 2020/2021 and 2021/2022 .....</i>	83
4.1.5	Jumlah Sekolah, Guru, dan Murid Madrasah Ibtidaiyah (MI) di Bawah Kementerian Agama Menurut Kecamatan Menurut Kecamatan di Kota Sungai Penuh, 2020/2021 dan 2021/2022.....	86
	<i>Number of Schools, Teachers, and Pupils in Madrasah Ibtidaiyah (MI) Under The Ministry of Religious Affairs by Subdistrict in Sungai Penuh Municipality, 2020/2021 and 2021/2022 .....</i>	86
4.1.6	Jumlah Sekolah, Guru, dan Murid Sekolah Menengah Pertama (SMP) di Bawah Kementerian Pendidikan dan Kebudayaan Menurut Kecamatan di Kota Sungai Penuh, 2020/2021 dan 2021/2022.....	87
	<i>Number of Schools, Teachers, and Pupils in Lower Secondary Schools Under The Ministry of Education and Culture by Subdistrict in Sungai Penuh Municipality, 2020/2021 and 2021/2022.....</i>	87
4.1.7	Jumlah Sekolah, Guru, dan Murid Madrasah Tsanawiyah (MTs) di Bawah Kementerian Agama Menurut Kecamatan di Kota Sungai Penuh, 2020/2021 dan 2021/2022 .....	90
	<i>Number of Schools, Teachers, and Pupils in Madrasah Tsanawiyah (MTs) Under The Ministry of Religious Affairs by Subdistrict in Sungai Penuh Municipality, 2020/2021 and 2021/2022.....</i>	90
4.1.8	Jumlah Sekolah, Guru, dan Murid Sekolah Menengah Atas (SMA) di Bawah Kementerian Pendidikan dan Kebudayaan Menurut Kecamatan di Kota Sungai Penuh, 2020/2021 dan 2021/2022.....	91
	<i>Number of Schools, Teachers, and Pupils in Upper Secondary Schools Under The Ministry of Education and Culture by Subdistrict in Sungai Penuh Municipality, 2020/2021 and 2021/2022.....</i>	91

4.1.9	Jumlah Sekolah, Guru, dan Murid Sekolah Menengah Kejuruan (SMK) di Bawah Kementerian Pendidikan dan Kebudayaan Menurut Kecamatan di Kota Sungai Penuh, 2020/2021 dan 2021/2022.....	94
	<i>Number of Schools, Teachers, and Pupils in Vocational High Schools Under The Ministry of Education and Culture by Subdistrict in Sungai Penuh Municipality, 2020/2021 and 2021/2022.....</i>	94
4.1.10	Jumlah Sekolah, Guru, dan Murid Madrasah Aliyah (MA) di Bawah Kementerian Agama Menurut Kecamatan di Kota Sungai Penuh, 2020/2021 dan 2021/2022 .....	95
	<i>Number of Schools, Teachers, and Pupils in Madrasah Aliyah (MA) Under the Ministry of Religious Affairs by Subdistrict in Sungai Penuh Municipality, 2020/2021 and 2021/2022 .....</i>	95
4.1.11	Jumlah Desa <sup>1</sup> /Kelurahan yang Memiliki Fasilitas Sekolah Menurut Kecamatan dan Tingkat Pendidikan di Kota Sungai Penuh, 2016–2021 .....	98
	<i>Number of Villages<sup>1</sup> Having Educational Facilities by Subdistrict and Educational Level in Sungai Penuh Municipality, 2016– 2021.....</i>	98
4.1.12	Persentase Penduduk Berumur 15 Tahun ke Atas yang Melek Huruf Menurut Kelompok Umur di Kota Sungai Penuh, 2020 dan 2021 .....	103
	<i>Percentage of Literate People Aged 15 Years and Over by Age Group in Sungai Penuh Municipality, 2020 and 2021.....</i>	103
4.1.13	Jumlah Mahasiswa IAIN Kerinci Berdasarkan Tahun Masuk Dirinci menurut Program Studi, 2021/2022 .....	104
	<i>Number of Students at IAIN Kerinci by Year and Major, 2021/2022 .....</i>	104
4.1.14	Jumlah Mahasiswa dan Dosen STIE Sakti Alam Kerinci per Semester menurut Jurusan dan Jenis Kelamin di Kota Sungai Penuh, 2021/2022.....	105
	<i>Number of Students and Lecturers at Even Semester of STIE Sakti Alam Kerinci by Major and Sex in Sungai Penuh Municipality, 2021/2022 .....</i>	105
4.1.15	Jumlah Mahasiswa dan Dosen STIA NUSA per Semester menurut Jurusan dan Jenis Kelamin di Kota Sungai Penuh, 2021/2022.....	106
	<i>Number of Students and Lecturers at Even Semester of STIA NUSA by Major and Sex in Sungai Penuh Municipality, 2021/2022.....</i>	106

	Halaman Page
4.1.16	Jumlah Mahasiswa dan Dosen AMIK Depati Parbo per Semester menurut Jenis Kelamin di Kota Sungai Penuh, 2021/2022..... 107 <i>Number of Students and Lecturers at Even Semester of AMIK Depati Parbo by Sex in Sungai Penuh Municipality, 2021/2022 ..... 107</i>
4.1.17	Jumlah Mahasiswa dan Dosen AKPER Bina Insani Sakti Sungai Penuh per Semester menurut Jenis Kelamin di Kota Sungai Penuh, 2021/2022..... 108 <i>Number of Students and Lecturers at Odd Semester of AKPER Bina Insani Sakti by Sex in Sungai Penuh Municipality, 2021/2022..... 108</i>
<b>4.2</b>	<b>KESEHATAN ..... 109</b>
	<b>HEALTH..... 109</b>
4.2.1	Jumlah Desa <sup>1</sup> /Kelurahan Yang Memiliki Sarana Kesehatan Menurut Kecamatan di Kota Sungai Penuh, 2016–2021 ..... 109 <i>Number of Villages<sup>1</sup> Having Health Facilities by Subdistrict in Sungai Penuh Municipality, 2016–2021 ..... 109</i>
4.2.2	Jumlah Tenaga Kesehatan Menurut Kecamatan di Kota Sungai Penuh, 2021 ..... 115 <i>Number of Health Personnel by Sub District in Sungai Penuh Municipality, 2021 ..... 115</i>
4.2.3	Persentase Penduduk yang Mempunyai Keluhan Kesehatan Selama Sebulan Terakhir Menurut Kecamatan di Kota Sungai Penuh, 2016-2021 ..... 116 <i>Percentage of People Who Had Health Complaint During a Month Prior to The Survey by Sub District in Sungai Penuh Municipality, 2016-2021 ..... 116</i>
4.2.4	Jumlah Rumah Sakit Umum, Rumah Sakit Khusus, Rumah Sakit Bersalin/Rumah Bersalin, dan Puskesmas Menurut Kecamatan di Kota Sungai Penuh, 2020-2021 ..... 117 <i>Number of General Hospital, Special Hospital, Maternity Hospital, and Public Health Center by Sub District in Sungai Penuh Municipality, 2020-2021 ..... 117</i>
4.2.5	Jumlah Tenaga Medis, Paramedis, dan Tata Usaha Menurut Pendidikan di Kota Sungai Penuh, 2020-2021 ..... 119

	Halaman Page
	<i>Number of Medical Health, Paramedic, and Administration by Education in Sungai Penuh Municipality, 2020-2021</i> ..... 119
4.2.6	Jumlah Puskesmas dan Kunjungan Pasien Menurut Kecamatan di Kota Sungai Penuh, 2021 ..... 121
	<i>Number of Public Health Center and Patients by Subdistrict in Sungai Penuh Municipality, 2021</i> ..... 121
4.2.7	Jumlah Puskesmas dan Kunjungan Rawat Jalan, Rawat Inap, dan Kunjungan Gangguan Jiwa Menurut Kecamatan di Kota Sungai Penuh, 2021 ..... 122
	<i>Number of Public Health Center and Outpatient Visits, Impatient Visits, and Mental Disorder Patient Visits by Subdistrict in Sungai Penuh Municipality, 2021</i> ..... 122
4.2.8	Daftar 10 Penyakit Terbesar dari Puskesmas di Kota Sungai Penuh, 2021 ..... 123
	<i>10 Biggest Disease from Public Health Center in Sungai Penuh Municipality, 2021</i> ..... 123
4.2.9	Target dan Pencapaian Imunisasi Bayi dan Ibu Hamil menurut Jenis Imunisasi di Kota Sungai Penuh, 2021 ..... 124
	<i>Target and Realization of Shild and Pregnant Women Gets Medical Injection by Kind of Injection in Sungai Penuh Municipality, 2021</i> ..... 124
4.2.10	Pencapaian Jumlah Sasaran yang Mendapat Imunisasi Lengkap di Kota Sungai Penuh, 2019-2021 ..... 125
	<i>Realization of Complete Injection in Sungai Penuh Municipality, 2019-2021</i> ..... 125
4.2.11	Jumlah Bayi Lahir, Bayi Berat Lahir Rendah (BBLR), BBLR Dirujuk, dan Bergizi Buruk di Kota Sungai Penuh, 2017-2021 ..... 126
	<i>Number of Births, Babies with Low Birth Weight (LBW), Treated LBW, and Malnutrition Cases in Sungai Penuh Municipality, 2017-2021</i> ..... 126
4.2.12	Jumlah Ibu Hamil, Melakukan Kunjungan K1, Melakukan Kunjungan K4, Kurang Energi Kronis (KEK), dan Mendapat tablet Zat besi (Fe) di Kota Sungai Penuh, 2017-2021 ..... 127
	<i>Number of Pregnant Women, Those with One Visit and Four Visits of Antenatal Care, Chronic Energy Deficiency (CED), and Receiving Iron Supplement in Sungai Penuh Municipality, 2017-2021</i> ..... 127
4.2.13	Jumlah Kasus IMS, DBD, Diare, TB, dan Malaria Menurut Kecamatan di Kota Sungai Penuh, 2021 ..... 128



	<i>Number of Cases of Sexually Transmitted Infection, Dengue Fever, Diarrhea, Tuberculosis (TB) and Malaria by Subdistrict in Sungai Penuh Municipality, 2021</i> .....	128
4.2.14	Jumlah Klinik Keluarga Berencana (KKB) dan Pos Pelayanan Keluarga Berencana Desa (PPKBD) Menurut Kecamatan di Kota Sungai Penuh, 2021 ..... <i>Number of Family Planning Clinics and Village Family Planning Service Units by Subdistrict in Sungai Penuh Municipality, 2021</i> .....	129
4.2.15	Jumlah Peserta KB Baru Menurut Kecamatan dan Jenis Kontrasepsi yang Digunakan di Kota Sungai Penuh, 2021..... <i>Number of New Birth Control Acceptor by Subdistrict and Type of Contraceptive Used in Sungai Penuh Municipality, 2021</i> .....	130
4.2.16	Jumlah Pasangan Usia Subur dan Peserta KB Aktif Menurut Kecamatan di Kota Sungai Penuh, 2021 ..... <i>Number of Eligible Couples and Family Planning Participants by Subdistrict in Sungai Penuh Municipality, 2021</i> .....	132
4.2.17	Jumlah Tenaga Medis menurut Keahlian di R.S.U Mayjen H.A Thalib, 2021 ..... <i>Number of Practical Medical Health by Skill in Mayjen H.A Thalib Public Hospital, 2021</i> .....	134
4.2.18	Pola Penyakit untuk Semua Golongan Umur Kasus Rawat Inap di R.S.U Mayjen H.A Thalib, 2021 ..... <i>Kind of Disease in All Age Group with Stay Overnight Case in Mayjen H.A Thalib Public Hospital, 2021</i> .....	137
4.2.19	Pola Penyakit untuk Semua Golongan Umur Kasus Rawat Jalan di R.S.U Mayjen H.A Thalib, 2021 ..... <i>Kind of Disease in All Age Group with Out Patient Case in Mayjen H.A Thalib Public Hospital, 2021</i> .....	138
4.2.20	Jumlah Tempat Tidur menurut Ruangan di R.S.U Mayjen H.A Thalib, 2021 ..... <i>Number of Beds by Room in Mayjen H.A Thalib Public Hospital, 2021</i> ...	139
4.2.21	Jumlah Tenaga Medis menurut Keahlian di R.S Pembantu 02.09.04 DKT, 2021 ..... <i>Number of Medical Health Personnel by Skill in DKT Hospital, 2021</i> .....	140
4.2.22	Jumlah Tenaga Medis di R.S Pembantu 02.09.04 DKT, 2019-2021 ..... <i>Number of Medical Health Personnel in DKT Hospital, 2019–2021</i> .....	141

	Halaman Page	
4.2.23	Pola Penyakit untuk Semua Golongan Umur Kasus Rawat Inap di R.S Pembantu 02.09.04 DKT, 2021 ..... <i>Kind of Disease in All Age Group with Stay Overnight Case in DKT Hospital, 2021</i> .....	142 142
4.2.24	Pola Penyakit untuk Semua Golongan Umur Kasus Rawat Jalan di R.S Pembantu 02.09.04 DKT, 2021 ..... <i>Kind of Disease in All Age Group with Out Patient Case in DKT Hospital, 2021</i> .....	143 143
4.2.25	Jumlah Tempat Tidur menurut Ruangan di R.S Pembantu 02.09.04 DKT, 2021 ..... <i>Number of Beds by Room in DKT Hospital, 2021</i> .....	144 144
<b>4.3</b>	<b>AGAMA DAN SOSIAL LAINNYA .....</b>	<b>145</b>
	<b>RELIGION AND OTHER SOCIAL AFFAIRS .....</b>	<b>145</b>
4.3.1	Jumlah Penduduk Menurut Kecamatan dan Agama yang Dianut di Kota Sungai Penuh, 2021 ..... <i>Population by Subdistrict and Religion in Sungai Penuh Municipality, 2021</i> .....	145 145
4.3.2	Jumlah Tempat Peribadatan Menurut Kecamatan di Kota Sungai Penuh, 2021 ..... <i>Number of Places of Worship by Subdistrict and Religion in Sungai Penuh Municipality, 2021</i> .....	146 146
4.3.3	Jumlah Jemaah Haji yang Berangkat dan Kembali Menurut Jenis Kelamin di Kota Sungai Penuh, 2013– 2021 ..... <i>Number of Moslem Pilgrims Departed and Arrived by Sex in Sungai Penuh Municipality, 2013-2021</i> .....	147 147
4.3.4	Jumlah Jemaah Haji yang Berangkat dan Kembali Menurut Kecamatan dan Jenis Kelamin di Kota Sungai Penuh, 2021 ..... <i>Number of Moslem Pilgrims Departed and Arrived by Subdistrict and Sex in Sungai Penuh Municipality, 2021</i> .....	148 148
4.3.5	Banyaknya Tanah Wakaf Menurut Kecamatan di Kota Sungai Penuh, 2021 ..... <i>Number of Waqf Land by Subdistrict in Sungai Penuh Municipality, 2021</i> .....	149 149

	Halaman Page
4.3.6	Perkembangan Besarnya Ongkos Naik Haji (ONH) di Kota Sungai Penuh, 2013 – 2021 ..... 150 <i>Progress of Moslem Pilgrims Costs in Sungai Penuh Municipality, 2013–2021</i> ..... 150
4.3.7	Jumlah Thalak dan Cerai Gugat Menurut Kecamatan di Kota Sungai Penuh, 2019 dan 2021 ..... 151 <i>Number of Divorces and Reconciliations by Subdistrict in Sungai Penuh Municipality, 2019 dan 2021</i> ..... 151
4.3.8	Faktor Terjadinya Perceraian Menurut Bulan di Kota Sungai Penuh, 2021 ..... 152 <i>Causal Factor of Separation by Month in Sungai Penuh Municipality, 2021</i> ..... 152
4.3.9	Jumlah Perkara yang Diterima Menurut Bulan di Kota Sungai Penuh, 2021 ..... 153 <i>Number of Criminal Accepted by Month in Sungai Penuh Municipality, 2021</i> ..... 153
4.3.10	Jumlah Perkara yang Diputuskan Menurut Bulan di Kota Sungai Penuh, 2021 ..... 154 <i>Number of Criminal Resolved by Month in Sungai Penuh Municipality, 2021</i> ..... 154
4.3.11	Jumlah Lembaga Swadaya Masyarakat (LSM) di Kota Sungai Penuh, 2019 – 2021 ..... 155 <i>Number of Non Governmental Organization in Sungai Penuh Municipality, 2019 – 2021</i> ..... 155
4.3.12	Jumlah Perkumpulan Olahraga Menurut Kecamatan dan Jenis Olahraga di Kota Sungai Penuh, 2021 ..... 156 <i>Number of Sport Clubs by Subdistrict and Type of Sport in Sungai Penuh Municipality, 2021</i> ..... 156
4.3.13	Jumlah Prasarana/Fasilitas Olahraga Menurut Kecamatan di Kota Sungai Penuh, 2021 ..... 158 <i>Number of Sport Facility by Subdistrict in Sungai Penuh Municipality, 2021</i> ..... 158
4.3.14	Jumlah Organisasi Pemuda Menurut Kecamatan di Kota Sungai Penuh, 2021 ..... 160 <i>Number of Youth Organization by Subdistrict in Sungai Penuh Municipality, 2021</i> ..... 160

	Halaman Page
4.3.15	Jumlah Perkumpulan Seni Menurut Kecamatan dan Jenis Kesenian di Kota Sungai Penuh, 2021 ..... 161 <i>Number of Art Clubs by Subdistrict and Type of Art in Sungai Penuh Municipality, 2021</i> ..... 161
4.3.16	Jumlah Penerbitan Akte Kelahiran Menurut Bulan di Kota Sungai Penuh, 2019 – 2021 ..... 162 <i>Number of Birth Letter Issued by Month in Sungai Penuh Municipality, 2019 – 2021</i> ..... 162
4.3.17	Jumlah Penerbitan Akte Nikah (Non Muslim) Menurut Bulan di Kota Sungai Penuh, 2019 – 2021 ..... 163 <i>Number of Marriage Letter Issued (Non Moslem) by Month in Sungai Penuh Municipality, 2019– 2021</i> ..... 163
4.3.18	Jumlah Kartu Tanda Penduduk yang Diterbitkan Menurut Bulan di Kota Sungai Penuh, 2019 – 2021 ..... 164 <i>Number of Identity Card Issued by Month in Sungai Penuh Municipality, 2019 – 2021</i> ..... 164
4.3.19	Jumlah Kartu Tanda Penduduk yang Diterbitkan Menurut Kecamatan di Kota Sungai Penuh, 2019 – 2021 ..... 165 <i>Number of Identity Card Issued by Subdistrict in Sungai Penuh Municipality, 2019 – 2021</i> ..... 165
4.3.20	Jumlah Kartu Keluarga yang Diterbitkan Menurut Bulan di Kota Sungai Penuh, 2019 – 2021 ..... 166 <i>Number of Family Card Issued by Month in Sungai Penuh Municipality, 2019 – 2021</i> ..... 166
4.3.21	Jumlah Kartu Keluarga yang Diterbitkan Menurut Kecamatan di Kota Sungai Penuh, 2019 – 2021 ..... 167 <i>Number of Family Card Issued by Subdistrict in Sungai Penuh Municipality, 2019 – 2021</i> ..... 167
4.3.22	Jumlah Surat Izin Mengemudi (SIM) yang Dikeluarkan Menurut Bulan dan Jenis di Satlantas Polres Kerinci, 2021 ..... 168 <i>Number of Driving Licences Issued by Kind and Month in Traffic Section of Kerinci Police Resort, 2021</i> ..... 168
4.3.23	Jumlah Perpanjangan Surat Izin Mengemudi (SIM) yang Dikeluarkan Menurut Bulan dan Jenis di Satlantas Polres Kerinci, 2021 ..... 169

	Halaman Page
	<i>Number of Driving Licences Extension by Kind and Month in Traffic Section of Kerinci Police Resort, 2021</i> ..... 169
4.3.24	Jumlah Sertifikasi Tanah yang Dikeluarkan Menurut Kecamatan dan Jenis Hak Atas Tanah di Kota Sungai Penuh, 2021 ..... 170 <i>Number of Land Certificates Issued by Subdistrict and Kind of Land Rights in Sungai Penuh Municipality, 2021</i> ..... 170
4.3.25	Jumlah Pengunjung Perpustakaan Menurut Bulan di Kota Sungai Penuh, 2021 ..... 171 <i>Number of Library Visitors by Month in Sungai Penuh Municipality, 2021</i> ..... 171
4.3.26	Jumlah Koleksi Bahan Pustaka di Perpustakaan Kota Sungai Penuh, 2021 ..... 172 <i>Number of Library Collection in Sungai Penuh Municipality, 2021</i> ..... 172
4.3.27	Jumlah Peneliti Lokal Menurut Bulan di Kota Sungai Penuh, 2019 – 2021 ..... 173 <i>Number of Local Researcher by Month in Sungai Penuh Municipality, 2019 – 2021</i> ..... 173
4.3.28	Jumlah Desa <sup>1</sup> /Kelurahan yang Mengalami Bencana Alam <sup>2</sup> Menurut Kecamatan di Kota Sungai Penuh, 2019– 2021 ..... 174 <i>Number of Villages<sup>1</sup> that Had Natural Disaster<sup>2</sup> by Subdistrict in Sungai Penuh Municipality, 2019– 2021</i> ..... 174
<b>4.4</b>	<b>KRIMINALITAS</b> ..... <b>177</b>
	<b>CRIME</b> ..... <b>177</b>
4.4.1	Jumlah Perkara dan Terdakwa yang Masuk dan Diputuskan Menurut Bulan di Pengadilan Negeri Sungai Penuh, 2021 ..... 177 <i>Number of Criminal Cases and Accused that Disposed by Month in Sungai Penuh Court of Justice, 2021</i> ..... 177
4.4.2	Jumlah Terdakwa dalam Perkara Pidana Kejahatan yang Diajukan ke Sidang Pengadilan Menurut Bulan dan Jenis Hukuman di Pengadilan Negeri Sungai Penuh, 2020-2021 ..... 178 <i>Number of Defendants in Criminal Cases Processed by Court of Justice by Month and Kind of Penalization in Sungai Penuh Court of Justice, 2020-2021</i> ..... 178

	Halaman Page	
4.4.3	Jumlah Terdakwa dalam perkara Putusan Pidana Kejahatan Menurut Bulan dan Jenis Kelamin di Kota Sungai Penuh, 2021 ..... <i>Number of Defendant in Criminals Cases Processed by Month and Sex in Sungai Penuh Municipality, 2021</i> .....	180 180
4.4.4	Perkara Pidana Umum Ringan/Pelanggaran yang Diputuskan dan Dieksekusi Menurut Bulan di Kejaksaan Negeri Sungai Penuh, 2021 <i>Number of Criminal Cases and Accused that Disposed and Executed by Month in Sungai Penuh Attorney, 2021</i> .....	181 181
4.4.5	Perkara Pidana Umum yang Dapat Diselesaikan di Kejaksaan Negeri Sungai Penuh dengan Acara Pemeriksaan Biasa/Singkat, 2021 ..... <i>General Criminal Case that was Solved with Ordinary/Brief Investigation in Sungai Penuh Attorney, 2021</i> .....	183 183
4.4.6	Perkara Tindak Pidana Khusus yang Diputuskan dan Dieksekusi di Kejaksaan Negeri Sungai Penuh, 2021 ..... <i>Special Criminal Cases that Disposed and Executed in Sungai Penuh Attorney, 2021</i> .....	184 184
4.4.7	Jumlah Narapidana Menurut Bulan di Rumah Tahanan Negara Kelas IIB Kota Sungai Penuh, 2021 ..... <i>Number of Prisoners by Month in Rehabilitation Institute Sungai Penuh Municipality, 2021</i> .....	186 186
4.4.8	Jumlah Tahanan Menurut Bulan di Kota Sungai Penuh, 2021 ..... <i>Number of Prisoners by Month in Sungai Penuh Municipality, 2021</i> .....	187 187
4.4.9	Jumlah Tahanan Kepolisian Menurut Bulan di Kota Sungai Penuh, 2021 ..... <i>Number of Prisoners by Month in Sungai Penuh Municipality, 2021</i> .....	188 188
4.4.10	Jumlah Pelanggaran Lalu Lintas dan Denda Pelanggaran Menurut Bulan di Kota Sungai Penuh, 2021 ..... <i>Number of Traffic Violation and Fine by Month in Sungai Penuh Municipality, 2021</i> .....	189 189
4.4.11	Jumlah Kecelakaan Lalu Lintas dan Kerugian Materiil Dalam Wilayah Hukum Kepolisian Resort Kerinci Menurut Bulan, 2021 ..... <i>Number of Traffic Accident and Material Loss by Month in Kerinci Police Resort, 2021</i> .....	190 190

	Halaman Page
4.4.12	Jumlah Kejahatan dan Pelanggaran Dalam Wilayah Hukum Kepolisian Resort Kerinci Menurut Bulan, 2021 ..... 191 <i>Number of Crimes and Violation by Month in Kerinci Police Resort, 2021</i> ..... 191
<b>4.5</b>	<b>KEMISKINAN ..... 192</b>
	<b>POVERTY..... 192</b>
4.5.1	Garis Kemiskinan, Jumlah, dan Persentase Penduduk Miskin di Kota Sungai Penuh, 2013–2021 ..... 192 Poverty Line, Number, and Percentage of Poor People in Sungai Penuh Municipality, 2013–2021 ..... 192
4.5.2	Indeks Kedalaman Kemiskinan dan Indeks Keparahan Kemiskinan di Kota Sungai Penuh, 2013–2021 ..... 193 Poverty Gap Index and Poverty Severity Index in Sungai Penuh Municipality, 2013–2021 ..... 193
4.5.3	Jumlah Keluarga Menurut Kecamatan dan Klasifikasi Keluarga di Kota Sungai Penuh, 2021 ..... 194 <i>Number of Families by Subdistrict and Families Classification in Sungai Penuh Municipality, 2021</i> ..... 194
<b>5.</b>	<b>PERTANIAN, KEHUTANAN, PETERNAKAN, DAN PERIKANAN/ AGRICULTURE, FORESTRY, LIVESTOCK, AND FISHERY ..... 195</b>
<b>5.1</b>	<b>HORTIKULTURA ..... 206</b>
	<b>HORTICULTURE..... 206</b>
5.1.1	Luas Panen Tanaman Sayuran Menurut Kecamatan dan Jenis Tanaman di Kota Sungai Penuh (ha), 2020 dan 2021 ..... 206 <i>Harvested Area of Vegetables by Subdistrict and Kind of Plant in Sungai Penuh Municipality (ha), 2020 and 2021</i> ..... 206
5.1.2	Produksi Tanaman Sayuran Menurut Kecamatan dan Jenis Tanaman di Kota Sungai Penuh (kuintal), 2020 dan 2021 ..... 209 <i>Production of Vegetables by Subdistrict and Kind of Plant in Sungai Penuh Municipality (quintal), 2020 dan 2021</i> ..... 209
5.1.3	Luas Panen Tanaman Sayuran dan Buah-buahan Semusim Menurut Jenis Tanaman (ha), 2018–2021 ..... 212

	<i>Harvested Area of Seasonal Vegetables and Fruits by Kind of Plant (ha), 2018–2021</i> .....	212
5.1.4	Produksi Tanaman Sayuran dan Buah-buahan Semusim Menurut Jenis Tanaman (kuintal), 2018–2021 .....	213
	<i>Production of Seasonal Vegetables and Fruits by Kind of Plant (quintal), 2018–2021</i> .....	213
5.1.5	Luas Panen Tanaman Biofarmaka Menurut Kecamatan dan Jenis Tanaman di Kota Sungai Penuh (m <sup>2</sup> ), 2020 dan 2021 .....	214
	<i>Harvested Area of Medicinal Plants by Subdistrict and Kind of Plant in Sungai Penuh Municipality (m<sup>2</sup>), 2020 and 2021</i> .....	214
5.1.6	Produksi Tanaman Biofarmaka Menurut Kecamatan dan Jenis Tanaman di Kota Sungai Penuh (kg), 2020 and 2021 .....	216
	<i>Production of Medicinal Plants by Subdistrict and Kind of Plant in Sungai Penuh Municipality (kg) 2020 and 2021</i> .....	216
5.1.7	Luas Panen Tanaman Biofarmaka Menurut Jenis Tanaman di Kota Sungai Penuh (m <sup>2</sup> ), 2018–2021 .....	218
	<i>Harvested Area of Medicinal Plants by Kind of Plant in Sungai Penuh Municipality (m<sup>2</sup>), 2018–2021</i> .....	218
5.1.8	Produksi Tanaman Biofarmaka Menurut Jenis Tanaman di Kota Sungai Penuh (kg), 2018–2021 .....	219
	<i>Production of Medicinal Plants by Kind of Plant in Sungai Penuh Municipality (kg), 2018–2021</i> .....	219
5.1.9	Luas Panen Tanaman Hias Menurut Kecamatan dan Jenis Tanaman di Kota Sungai Penuh (m <sup>2</sup> ), 2020 and 2021 .....	220
	<i>Harvested Area of Ornamental Plants by Subdistrict and Kind of Plant in Sungai Penuh Municipality (m<sup>2</sup>), 2020 and 2021</i> .....	220
5.1.10	Produksi Tanaman Hias Menurut Kecamatan dan Jenis Tanaman di Kota Sungai Penuh (tangkai), 2020 and 2021 .....	222
	<i>Production of Ornamental Plants by Subdistrict and Kind of Plant in Sungai Penuh Municipality (stalks), 2020 and 2021</i> .....	222
5.1.11	Luas Panen Tanaman Hias Menurut Jenis Tanaman di Kota Sungai Penuh (m <sup>2</sup> ), 2018–2021 .....	224
	<i>Harvested Area of Ornamental Plants by Kind of Plant in Sungai Penuh Municipality (m<sup>2</sup>), 2018–2021</i> .....	224



	Halaman Page
5.1.12	Produksi Tanaman Hias Menurut Jenis Tanaman di Kota Sungai Penuh (tangkai), 2018–2021 ..... 225 <i>Production of Ornamental Plants by Kind of Plant in Sungai Penuh Municipality (stalks), 2018–2021</i> ..... 225
5.1.13	Produksi Buah-buahan Menurut Kecamatan dan Jenis Tanaman di Kota Sungai Penuh (ton), 2020 and 2021 ..... 226 <i>Production of Fruits by Subdistrict and Kind of Plant in Sungai Penuh Municipality (ton), 2020 and 2021</i> ..... 226
5.1.14	Produksi Buah–Buahan dan Sayuran Tahunan Menurut Jenis Tanaman (kuintal), 2018–2021 ..... 229 <i>Production of Annual Fruits and Vegetables by Kind of Plant (quintal), 2018–2021</i> ..... 229
<b>5.2</b>	<b>PERKEBUNAN..... 230</b> <b>ESTATE CROPS ..... 230</b>
5.2.1	Luas Areal Tanaman Perkebunan Menurut Kecamatan dan Jenis Tanaman di Kota Sungai Penuh (ha), 2020 dan 2021 ..... 230 <i>Planted Area of Estate Crops by Subdistrict and Type of Crops in Sungai Penuh Municipality (ha), 2020 dan 2021</i> ..... 230
5.2.2	Produksi Perkebunan Menurut Kecamatan dan Jenis Tanaman di Kota Sungai Penuh (ton), 2020 dan 2021 ..... 234 <i>Production of Estate by Subdistrict and Type of Crops in Sungai Penuh Municipality (ton), 2020 and 2021</i> ..... 234
<b>5.3</b>	<b>TANAMAN PANGAN ..... 238</b> <b>FOOD CROPS ..... 238</b>
5.3.1	Luas Panen, Produksi, dan Produktivitas Padi Menurut Kecamatan (ha) di Kota Sungai Penuh, 2021 ..... 238 <i>Harvested Area, Production, and Productivity of Paddy by Sub District in Sungai Penuh Municipality, 2021</i> ..... 238
5.3.2	Produksi Padi Setara Beras Menurut Kecamatan di Kota Sungai Penuh, 2021 ..... 239 <i>Rice Equivalent Production by Sub District in Sungai Penuh Municipality, 2021</i> ..... 239

	Halaman Page
5.3.3	Produksi Jagung dan Kedelai Menurut Kecamatan di Kota Sungai Penuh, 2021 ..... 240 <i>Production of Maize and Soybeans by Sub District in Sungai Penuh Municipality, 2021</i> ..... 240
<b>5.4</b>	<b>KEHUTANAN ..... 241</b> <b>FORESTRY ..... 241</b>
5.4.1	Luas Kawasan Hutan di Kota Sungai Penuh, 2021 ..... 241 <i>Forestry Area in Sungai Penuh Municipality, 2021</i> ..... 241
5.4.2	Luas Kawasan Lindung di Kota Sungai Penuh, 2021 ..... 242 <i>Conservatory Area in Sungai Penuh Municipality, 2021</i> ..... 242
<b>5.5</b>	<b>PETERNAKAN ..... 243</b> <b>LIVESTOCK ..... 243</b>
5.5.1	Perkembangan Jumlah Ternak Menurut Jenis Ternak di Kota Sungai Penuh, 2021 ..... 243 <i>Trend of Livestock by Kind of Livestock in Sungai Penuh Municipality, 2021</i> ..... 243
5.5.2	Populasi Ternak Unggas Menurut Jenis Ternak di Kota Sungai Penuh, 2021 ..... 245 <i>Population of Poultry by Kind of Livestock in Sungai Penuh Municipality, 2021</i> ..... 245
5.5.3	Populasi Ternak Menurut Jenis Ternak dan Kecamatan di Kota Sungai Penuh, 2021 ..... 246 <i>Population of Livestock by Kind of Livestock and Subdistrict in Sungai Penuh Municipality, 2021</i> ..... 246
5.5.4	Jumlah Pemotongan Ternak Menurut Jenis Ternak dan Kecamatan di Kota Sungai Penuh, 2021 ..... 248 <i>Number of Livestock Slaughtered by Kind of Livestock and Subdistrict in Sungai Penuh Municipality, 2021</i> ..... 248
5.5.5	Jumlah Produksi Daging Ternak Menurut Jenis Ternak dan Kecamatan di Kota Sungai Penuh, 2021 (Kg)..... 250 <i>Number of Livestock Meat Production by Kind of Livestock and Subdistrict in Sungai Penuh Municipality, 2021 (Kg)</i> ..... 250

	Halaman Page
5.5.6	Jumlah Konsumsi Daging Ternak Besar Menurut Jenis Ternak dan Kecamatan di Kota Sungai Penuh, 2021 (Kg)..... 252 <i>Number of Large Livestock Meat Consumption by Kind of Livestock and Subdistrict in Sungai Penuh Municipality, 2021 (Kg) ..... 252</i>
5.5.7	Jumlah Konsumsi Daging Unggas Menurut Jenis Ternak dan Kecamatan di Kota Sungai Penuh, 2021 (Kg)..... 254 <i>Number of Poultry Meat Consumption by Kind of Livestock and Subdistrict in Sungai Penuh Municipality, 2021 (Kg)..... 254</i>
5.5.8	Jumlah Konsumsi Telur Unggas Menurut Jenis Ternak dan Kecamatan di Kota Sungai Penuh, 2021 (Kg)..... 256 <i>Number of Poultry Eggs Consumption by Kind of Livestock and Subdistrict in Sungai Penuh Municipality, 2021 (Kg)..... 256</i>
5.5.9	Jumlah Kebutuhan Daging Unggas, Telur, dan Ikan menurut Kecamatan di Kota Sungai Penuh, 2021 ..... 258 <i>Total Needs of Poultry Meats, Eggs, and Fish by Subdistrict in Sungai Penuh Municipality, 2021 ..... 258</i>
<b>6.</b>	<b>INDUSTRI, PERTAMBANGAN, DAN ENERGI/INDUSTRY, MINING, AND ENERGY ..... 259</b>
<b>6.1</b>	<b>ENERGI ..... 269</b> <b>ENERGY ..... 269</b>
6.1.1	Daya Terpasang, Produksi, dan Distribusi Listrik PT. PLN (Persero) pada Cabang/Ranting PLN Menurut Kecamatan di Kota Sungai Penuh, 2021 ..... 269 <i>Installed Electricity Power, Production, and Distribution of PT. PLN (Persero) at PLN Branch by Subdistrict in Sungai Penuh Municipality, 2021 ..... 269</i>
6.1.2	Jumlah Pelanggan Listrik Menurut Kecamatan di Kota Sungai Penuh, 2017–2021 ..... 270 <i>Number of Electricity Customers by Subdistrict in Sungai Penuh Municipality, 2017–2021 ..... 270</i>
6.1.3	Jumlah Pelanggan Listrik PT. PLN (Persero) dan Tarifnya menurut Jenis Pemakaian pada Cabang/Ranting PLN Sungai Penuh, 2020–2021 ..... 271

	<i>Number of Electricity Consumers of State Electricity Company and Charge by Kind of Consumption at Branch Level in Sungai Penuh, 2020-2021</i> .....	271
<b>6.2</b>	<b>AIR MINUM</b> .....	<b>272</b>
	<b>WATER</b> .....	<b>272</b>
6.2.1	Jumlah Pelanggan dan Air yang Disalurkan Menurut Kecamatan di Kota Sungai Penuh, 2021 .....	272
	<i>Number of Customers and Distributed Water by Subdistrict in Sungai Penuh Municipality, 2021</i> .....	272
6.2.2	Banyaknya Konsumen, Penjualan, dan Tarif Rata-rata Air Minum PDAM Tirta Khayangan menurut Golongan Pengguna Air di Kota Sungai Penuh, 2021 .....	273
	<i>Number of Consumers, Sale, and Average Price of PDAM Tirta Khayangan by Group of Consumer in Sungai Penuh Municipality, 2021</i> .....	273
6.2.3	Perkembangan Konsumen Air Minum PDAM Tirta Khayangan menurut Kecamatan di Kota Sungai Penuh, 2018-2021 .....	274
	<i>Growth of Water Supply Consumers PDAM Tirta Khayangan by Subdistrict in Sungai Penuh Municipality, 2018-2021</i> .....	274
6.2.4	Perkembangan Tenaga Kerja PDAM Tirta Khayangan menurut Bulan di Kota Sungai Penuh, 2018-2021 .....	275
	<i>Growth of PDAM Tirta Khayangan Employee by Month in Sungai Penuh Municipality, 2018-2021</i> .....	275
<b>7.</b>	<b>PARIWISATA/TOURISM</b> .....	<b>277</b>
7.1	Jumlah Rumah Makan/Restoran Menurut Kecamatan di Kota Sungai Penuh, 2018-2021 .....	284
	<i>Number of Restaurants by Subdistrict in Sungai Penuh Municipality, 2018-2021</i> .....	284
7.2	Agan Travel Angkutan Darat di Kota Sungai Penuh, 2021 .....	285
	<i>Travel Agents in Sungai Penuh Municipality, 2021</i> .....	285
7.3	Jumlah Benda Cagar Budaya Menurut Kecamatan di Kota Sungai Penuh, 2021 .....	286

	Halaman Page
	<i>Number of Culture Heritage Object by Subdistrict in Sungai Penuh Municipality, 2021</i> ..... 286
7.4	Jumlah Kunjungan Wisatawan Domestik dan Internasional ke Objek Wisata Menurut Bulan di Kota Sungai Penuh, 2021 ..... 287
	<i>Number of Domestic and International Tourist Visit in Tourism Object Sungai Penuh Municipality, 2021</i> ..... 287
<b>8.</b>	<b>TRANSPORTASI DAN KOMUNIKASI/TRANSPORTATION AND COMMUNICATION</b> ..... <b>289</b>
<b>8.1</b>	<b>TRANSPORTASI</b> ..... <b>295</b>
	<b>TRANSPORTATION</b> ..... <b>295</b>
8.1.1	Panjang Jalan Menurut Jenis Permukaan dan Pemerintahan yang Berwenang Mengelolanya di Kota Sungai Penuh (km), 2021 ..... 295
	<i>Length of Roads by Roads Surface Type and Level of Government Authority in Sungai Penuh Municipality (km), 2021</i> ..... 295
8.1.2	Panjang Jalan Menurut Kondisi Jalan dan Pemerintahan yang Berwenang Mengelolanya di Kota Sungai Penuh (km), 2021 ..... 296
	<i>Length of Roads by Roads Condition and Level of Government Authority in Sungai Penuh Municipality (km), 2021</i> ..... 296
8.1.3	Panjang Jalan Menurut Kelas Jalan dan Pemerintahan yang Berwenang Mengelolanya di Kota Sungai Penuh (km), 2021 ..... 297
	<i>Length of Roads by Roads Class and Level of Government Authority in Sungai Penuh Municipality (km), 2021</i> ..... 297
8.1.4	Jumlah Sarana Lalu Lintas Dinas Perhubungan Kota Sungai Penuh, 2018-2021 ..... 298
	<i>Number of Traffic Facilities of Transportation Office of Sungai Penuh Municipality, 2018-2021</i> ..... 298
<b>8.2</b>	<b>KOMUNIKASI</b> ..... <b>299</b>
	<b>COMMUNICATION</b> ..... <b>299</b>
8.2.1	Banyaknya Pengiriman Surat Biasa, Surat Dinas, dan Paket Biasa menurut Bulan di Kota Sungai Penuh, 2021 ..... 299
	<i>Number of Ordinary Mail, Official Mail, and Regular Package in Sungai Penuh Municipality, 2021</i> ..... 299

<b>9.</b>	<b>PERBANKAN, KOPERASI, DAN HARGA-HARGA/BANKING, COOPERATIVE, AND PRICES .....</b>	<b>301</b>
<b>9.1</b>	<b>PERBANKAN.....</b>	<b>306</b>
	<b>BANKING.....</b>	<b>306</b>
9.1.1	Jumlah Pengeluaran Uang Kartal melalui Bank Jambi menurut Bulan di Kota Sungai Penuh, 2021 (Juta Rupiah) .....	306
	<i>Number of Kartal Money Issued by Jambi Bank by Month in Sungai Penuh Municipality, 2021 (Million Rupiahs).....</i>	<i>306</i>
9.1.2	Posisi Dana Investasi Bank Jambi cabang Sungai Penuh menurut Sektor Ekonomi di Kota Sungai Penuh, 2017 – 2021 (Juta Rupiah)....	307
	<i>Investment Position of Jambi Bank by Economic Sectors in Sungai Penuh Municipality, 2017 – 2021 (Million Rupiahs).....</i>	<i>307</i>
9.1.3	Jumlah Tabungan di Bank Jambi Cabang Sungai Penuh menurut Bulan di Kota Sungai Penuh, 2021 (Juta Rupiah) .....	308
	<i>Number of Savings in Jambi Bank Branch Sungai Penuh by Month in Sungai Penuh Municipality, 2021 (Million Rupiahs).....</i>	<i>308</i>
9.1.4	Posisi Dana Bank Jambi Cabang Sungai Penuh menurut Bulan di Kota Sungai Penuh, 2021 (Juta Rupiah).....	309
	<i>Fund Position in Jambi Bank Branch Sungai Penuh by Month in Sungai Penuh Municipality, 2021 (Million Rupiahs).....</i>	<i>309</i>
9.1.5	Jumlah Pengeluaran Uang Kartal melalui BNI Cabang Sungai Penuh menurut Bulan di Kota Sungai Penuh, 2021 (Juta Rupiah).....	310
	<i>Number of Kartal Money Issued by BNI Branch Sungai Penuh by Month in Sungai Penuh Municipality, 2021 (Million Rupiah).....</i>	<i>310</i>
9.1.6	Posisi Dana Investasi BNI cabang Sungai Penuh menurut Sektor Ekonomi di Kota Sungai Penuh, 2021 (Juta Rupiah) .....	311
	<i>Investment Position of BNI Branch Sungai Penuh by Economic Sectors in Sungai Penuh Municipality, 2021 (Million Rp).....</i>	<i>311</i>
9.1.7	Jumlah Tabungan di BNI Cabang Sungai Penuh menurut Bulan di Kota Sungai Penuh, 2021 .....	312
	<i>Number of Savings in BNI Branch Sungai Penuh by Month in Sungai Penuh Municipality, 2021.....</i>	<i>312</i>
9.1.8	Posisi Dana BNI Cabang Sungai Penuh menurut Bulan di Kota Sungai Penuh, 2021 (Juta Rupiah).....	315

	Halaman Page
	<i>Fund Position in BNI Branch Sungai Penuh by Month in Sungai Penuh Municipality, 2021 (Million Rupiah).....</i> 315
9.1.9	Jumlah BRI Unit dan Pegawai menurut Kecamatan di Kota Sungai Penuh, 2021 ..... 316 <i>Number of BRI Unit and Employees by Subdistrict in Sungai Penuh Municipality, 2021.....</i> 316
9.1.10	Jumlah Pengeluaran Uang Kartal melalui BRI Cabang Sungai Penuh menurut Bulan di Kota Sungai Penuh, 2021 (Juta Rupiah)..... 317 <i>Number of Kartal Money Issued by BRI Branch Sungai Penuh by Month in Sungai Penuh Municipality, 2021 (Million Rupiah).....</i> 317
9.1.11	Posisi Dana Investasi BRI cabang Sungai Penuh menurut Sektor Ekonomi di Kota Sungai Penuh, 2018-2021 (Juta Rupiah)..... 318 <i>Investment Position of BRI Branch Sungai Penuh by Economic Sectors in Sungai Penuh Municipality, 2018-2021 (Million Rp).....</i> 318
9.1.12	Jumlah Tabungan di BRI Cabang Sungai Penuh menurut Bulan di Kota Sungai Penuh, 2021 ..... 319 <i>Number of Savings in BRI Branch Sungai Penuh by Month in Sungai Penuh Municipality, 2021.....</i> 319
9.1.13	Posisi Dana BRI Cabang Sungai Penuh menurut Bulan di Kota Sungai Penuh, 2021 (Juta Rupiah)..... 320 <i>Fund Position in BRI Branch Sungai Penuh by Month in Sungai Penuh Municipality, 2021 (Million Rupiah).....</i> 320
<b>9.2</b>	<b>KOPERASI ..... 321</b>
	<b>COOPERATIVE..... 321</b>
9.2.1	Jumlah Koperasi menurut Kecamatan dan Jenis Koperasi di Kota Sungai Penuh, 2021 ..... 321 <i>Number of Cooperative by Kind of Cooperative and Subdistrict in Sungai Penuh Municipality, 2021.....</i> 321
9.2.2	Jumlah Simpanan Koperasi Menurut Kecamatan dan Jenis Simpanan di Kota Sungai Penuh, 2021 ..... 323 <i>Number of Cooperative by Subdistrict and Kind of Saving in Sungai Penuh Municipality, 2021.....</i> 323
9.2.3	Jumlah Koperasi Unit Desa (KUD) dan Anggotanya menurut Kecamatan di Kota Sungai Penuh, 2021 ..... 324

	<i>Number of Village Cooperative Unit and Member by Subdistrict in Sungai Penuh Municipality, 2021</i> .....	324
9.2.4	Jumlah Koperasi Non KUD dan Anggotanya menurut Kecamatan di Kota Sungai Penuh, 2021 .....	325
	<i>Number of Non Village Cooperative Unit and Member by Subdistrict in Sungai Penuh Municipality, 2021</i> .....	325
9.2.5	Jumlah Kegiatan Usaha yang Telah Dikelola Koperasi menurut Kegiatan di Kota Sungai Penuh, 2021 .....	326
	<i>Number of Cooperative Business Activity by Activity in Sungai Penuh Municipality, 2021</i> .....	326
9.2.6	Jumlah Kader Koperasi yang Dididik/Dilatih menurut Jenis Pelatihan di Kota Sungai Penuh, 2021 .....	327
	<i>Number of Educated/Trained Cooperative Cadre by Training Type in Sungai Penuh Municipality, 2021</i> .....	327
<b>9.3</b>	<b>HARGA .....</b>	<b>328</b>
	<b>PRICES .....</b>	<b>328</b>
9.3.1	Harga Rata-rata Eceran Semen di Pasar Sungai Penuh menurut Bulan di Kota Sungai Penuh, 2021 (zak) .....	328
	<i>Average of Retail Price of Cement in Sungai Penuh Market by Month inSungai Penuh Municipality, 2021</i> .....	328
9.3.2	Harga Rata-rata Eceran Garam di Pasar Sungai Penuh menurut Bulan di Kota Sungai Penuh, 2021 (Kg).....	329
	<i>Average of Retail Price of Salt Sungai Penuh Market by Month inSungai Penuh Municipality, 2021 (Kg)</i> .....	329
9.3.3	Harga Rata-rata Eceran Beras Payo di Pasar Sungai Penuh menurut Bulan di Kota Sungai Penuh, 2021 (Rp/Kg).....	330
	<i>Average of Retail Price of Payo Rice Sungai Penuh Market by Month inSungai Penuh Municipality, 2021 (Rp/Kg)</i> .....	330
9.3.4	Harga Rata-rata Eceran Daging Sapi di Pasar Sungai Penuh menurut Bulan di Kota Sungai Penuh, 2021 (Rp/Kg) .....	331
	<i>Average of Retail Price of Beef Sungai Penuh Market by Month inSungai Penuh Municipality, 2021 (Rp/Kg)</i> .....	331
9.3.5	Harga Rata-rata Eceran Daging Ayam di Pasar Sungai Penuh menurut Bulan di Kota Sungai Penuh, 2021 (Rp/Kg) .....	332



	Halaman Page
	<i>Average of Retail Price of Chicken Meat Sungai Penuh Market by Month in Sungai Penuh Municipality, 2021 (Rp/Kg) .....</i> 332
9.3.6	Harga Rata-rata Eceran Telur Ayam di Pasar Sungai Penuh menurut Bulan di Kota Sungai Penuh, 2021 (Rp/Kg)..... 333 <i>Average of Retail Price of Chicken Eggs Sungai Penuh Market by Month in Sungai Penuh Municipality, 2021 (Rp/Kg) .....</i> 333
9.3.7	Harga Rata-rata Eceran Ikan Mujair di Pasar Sungai Penuh menurut Bulan di Kota Sungai Penuh, 2021 (Rp/Kg) ..... 334 <i>Average of Retail Price of Fish Sungai Penuh Market by Month in Sungai Penuh Municipality, 2021 (Rp/Kg) .....</i> 334
9.3.8	Harga Rata-rata Eceran Susu Kental Manis (Indomilk) di Pasar Sungai Penuh menurut Bulan di Kota Sungai Penuh, 2021 (Rp/Kaleng)..... 335 <i>Average of Retail Price of Sweetened Condensed Milk Sungai Penuh Market by Month in Sungai Penuh Municipality, 2021 (Rp/Can) .....</i> 335
9.3.9	Harga Rata-rata Eceran Susu Bubuk di Pasar Sungai Penuh menurut Bulan di Kota Sungai Penuh, 2021 (Rp/400 gram) ..... 336 <i>Average of Retail Price of Milk Powder Sungai Penuh Market by Month in Sungai Penuh Municipality, 2021 (Rp/400 gram).....</i> 336
9.3.10	Harga Rata-rata Minyak Goreng Bimoli di Pasar Sungai Penuh menurut Bulan di Kota Sungai Penuh, 2021 (Rp/600ml)..... 337 <i>Average of Retail Price of Frying Oil in Sungai Penuh Market by Month in Sungai Penuh Municipality, 2021 (Rp/600ml).....</i> 337
9.3.11	Harga Rata-rata Gula Pasir di Pasar Sungai Penuh menurut Bulan di Kota Sungai Penuh, 2021 (Rp/Kg) ..... 338 <i>Average of Retail Price of Sugar in Sungai Penuh Market by Month in Sungai Penuh Municipality, 2021 (Rp/Kg) .....</i> 338
9.3.12	Harga Rata-rata Minyak Tanah di Pasar Sungai Penuh menurut Bulan di Kota Sungai Penuh, 2021 (Rp/Kg)..... 339 <i>Average of Retail Price of Kerosene in Sungai Penuh Market by Month in Sungai Penuh Municipality, 2021 (Rp/Kg).....</i> 339
<b>10.</b>	<b>PENGELUARAN PENDUDUK/POPULATION EXPENDITURE ..... 341</b>
10.1	Rata-rata Pengeluaran per Kapita Sebulan Menurut Kelompok Komoditas (rupiah) di Kota Sungai Penuh, 2020 dan 2021 ..... 346

	<i>Monthly Average Expenditure per Capita by Commodity Group (rupiahs) in Sungai Penuh Municipality, 2020 and 2021</i> .....	346
10.2	Persentase Pengeluaran per Kapita Sebulan Menurut Kelompok Komoditas di Kota Kota Sungai Penuh, 2020 dan 2021 .....	347
	<i>Percentage of Monthly Expenditure per Capita by Commodity Group in Sungai Penuh Municipality, 2020 and 2021</i> .....	347
10.3	Persentase Penduduk Menurut Golongan Pengeluaran Per Kapita Sebulan di Kota Sungai Penuh, 2020 dan 2021 .....	348
	<i>Percentage of Population by Per Capita Spending Group a Month in Sungai Penuh Municipality, 2020 and 2021</i> .....	348
<b>11.</b>	<b>PERDAGANGAN/TRADE</b> .....	<b>349</b>
11.1	Jumlah Surat Izin Usaha Perdagangan (SIUP) yang Diterbitkan menurut Bulan dan Klasifikasi Perusahaan/Usaha di Kota Sungai Penuh, 2021 .....	355
	<i>Number of Accomplishment Trading Admission Letters that were Published by Month and Classification in Sungai Penuh Municipality, 2021</i> .....	355
11.2	Jumlah Sarana Perdagangan Menurut Jenisnya Berdasarkan Penerbitan Tanda Daftar Perusahaan (TDP) di Kota Sungai Penuh, 2019-2021 .....	356
	<i>Number of Trading Facilities by Type of Facility in Sungai Penuh Municipality, 2019-2021</i> .....	356
11.3	Jumlah Penerbitan Tanda Daftar Perusahaan (TDP) menurut Kecamatan dan Jenis Saran Perdagangan di Kota Sungai Penuh, 2021 .....	357
	<i>Number of Publishing Company Registration by Subdistrict and Type of Trading Facilities in Sungai Penuh Municipality, 2021</i> .....	357
11.4	Jumlah Penerbitan Tanda Daftar Perusahaan (TDP) menurut Bulan dan Jenis Saran Perdagangan di Kota Sungai Penuh, 2021 .....	358
	<i>Number of Publishing Company Registration by Month and Type of Trading Facilities in Sungai Penuh Municipality, 2021</i> .....	358
11.5	Jumlah Izin yang Diterbitkan oleh Kantor Pelayanan Perizinan Terpadu menurut Bulan dan Jenis Izin di Kota Sungai Penuh, 2021 ..	359

	Halaman Page
	<i>Number of Licenses Issued by the Office of Integrated Licensing Services by Month and Kind in Sungai Penuh Municipality, 2021</i> ..... 359
11.6	Posisi Stok Beras Pemerintah pada Perum BULOG Sub Divre Kerinci menurut Bulan di Kota Sungai Penuh, 2021 (kg)..... 361 <i>Government Rice Stock at Sub Logistic Depot of Kerinci by Month in Sungai Penuh Municipality, 2021 (kg)</i> ..... 361
11.7	Jumlah Penerimaan Beras pada Perum BULOG Sub Divre Kerinci menurut Bulan di Kota Sungai Penuh, 2021 (kg) ..... 362 <i>Number of Rice Received at Sub Logistic Depot of Kerinci by Month in Sungai Penuh Municipality, 2021 (kg)</i> ..... 362
11.8	Penyaluran Beras oleh Perum BULOG Sub Divre Kerinci menurut Bulan di Kota Sungai Penuh, 2021 (kg) ..... 363 <i>Rice Distribution at Sub Logistic Depot of Kerinci by Month in Sungai Penuh Municipality, 2021 (kg)</i> ..... 363
<b>12.</b>	<b>SISTEM NERACA REGIONAL/SYSTEM OF REGIONAL ACCOUNTS</b> ..... <b>367</b>
12.1	Produk Domestik Regional Bruto Atas Dasar Harga Berlaku Menurut Lapangan Usaha di Kota Sungai Penuh (miliar rupiah), 2017–2021 ..... 379 <i>Gross Regional Domestic Product at Current Market Prices by Industry in Sungai Penuh Municipality (billion rupiahs), 2017–2021</i> ..... 379
12.2	Produk Domestik Regional Bruto Atas Dasar Harga Konstan 2010 Menurut Lapangan Usaha di Kota Sungai Penuh (miliar rupiah), 2017–2021 ..... 381 <i>Gross Regional Domestic Product at 2010 Constant Market Prices by Industry in Sungai Penuh Municipality (billion rupiahs), 2017–2021</i> ..... 381
12.3	Distribusi Persentase Produk Domestik Regional Bruto Atas Dasar Harga Berlaku Menurut Lapangan Usaha di Kota Sungai Penuh, 2017–2021 ..... 383 <i>Percentage Distribution of Gross Regional Domestic Product at Current Market Prices by Industry in Sungai Penuh Municipality, 2017–2021</i> ..... 383
12.4	Laju Pertumbuhan Produk Domestik Regional Bruto Atas Dasar Harga Konstan 2010 Menurut Lapangan Usaha di Kota Sungai

	Halaman Page
	385
	385
12.5	387
	387
12.6	388
	388
<b>13.</b>	<b>379</b>
13.1	395
	395
13.2	396
	396
13.3	397
	397
13.4	398
	398



## DAFTAR GAMBAR/LIST OF FIGURES

	Halaman Page
1.1 Luas Daerah Menurut Kecamatan di Kota Sungai Penuh (km <sup>2</sup> ), 2021 <i>Area of Subdistrict in Sungai Penuh Municipality (sq.km), 2021</i> .....	7
1.2 Jumlah Curah Hujan (mm) dan Hari Hujan Menurut Bulan di Kota Sungai Penuh, 2021 <i>Number of Precipitation (mm) and Rainy Days by Months in Sungai Penuh Municipality, 2021</i> .....	8
2.1 Jumlah Pegawai Negeri Sipil Menurut Tingkat Pendidikan Desember, 2021 <i>Number of Civil Servants by Educational Level December, 2021</i> .....	23
3.1 Piramida Penduduk Kota Sungai Penuh, 2021 <i>Population Pyramid Sungai Penuh Municipality, 2021</i> .....	58
4.1 Angka Partisipasi Murni (APM) menurut Jenjang Pendidikan di Kota Sungai Penuh, 2021 <i>Net Enrolment Rate by Educational Level in Sungai Penuh Municipality, 2021</i> .....	76
4.2 Garis Kemiskinan di Kota Sungai Penuh (Rupiah), 2012-2021 <i>Poverty Line in Sungai Penuh Municipality (Rupiah), 2012-2021</i> .....	77
5.1 Jumlah Produksi Daging Ternak Menurut Jenis Ternak di Kota Sungai Penuh, 2021 (Kg) <i>Number of Livestock Meat Production by Kind of Livestock in Sungai Penuh Municipality, 2021 (Kg)</i> .....	205
6.1 Perkembangan Konsumen Air Minum PDAM Tirta Khayangan Menurut Kecamatan di Kota Sungai Penuh, 2018-2021 <i>Growth of Water Supply Consumers PDAM Tirta Khayangan by Subdistrict in Sungai Penuh Municipality, 2018-2021</i> .....	268
7.1 Jumlah Kunjungan Wisatawan Domestik ke Objek Wisata Menurut Bulan di Kota Sungai Penuh, 2021 <i>Number of Domestic Tourist Visit in Tourism Object Sungai Penuh Municipality, 2021</i> .....	283

8.1	Panjang Jalan Menurut Jenis Permukaan di Kota Sungai Penuh (km), 2021 <i>Length of Roads by Roads Surface Type in Sungai Penuh Municipality (km), 2021</i> .....	294
9.1	Jumlah Koperasi Menurut Jenis Koperasi di Kota Sungai Penuh, 2021 <i>Number of Cooperative by Kind of Cooperative in Sungai Penuh Municipality, 2021</i> .....	305
10.1	Persentase Penduduk Menurut Golongan Pengeluaran Per Kapita Sebulan di Kota Sungai Penuh, 2021 <i>Percentage of Population by Per Capita Spending Group a Month in Sungai Penuh Municipality, 2021</i> .....	345
11.1	Jumlah Surat Izin Usaha Perdagangan (SIUP) yang Diterbitkan Menurut Bulan di Kota Sungai Penuh, 2021 <i>Number of Accomplishment Trading Admission Letters that were Published by Month in Sungai Penuh Municipality, 2021</i> .....	354
12.1	Produk Domestik Regional Bruto Atas Dasar Harga Berlaku Kota Sungai Penuh (miliar rupiah), 2017–2021 <i>Gross Regional Domestic Product at Current Market Prices in Sungai Penuh Municipality (billion rupiahs), 2017–2021</i> .....	377
12.2	Produk Domestik Regional Bruto Atas Dasar Harga Konstan 2010 Kota Sungai Penuh (miliar rupiah), 2017–2021 <i>Gross Regional Domestic Product at 2010 Constant Market Prices in Sungai Penuh Municipality (billion rupiahs), 2017–2021</i> .....	378
13.1	Indeks Pembangunan Manusia Menurut Kabupaten/Kota di Provinsi Jambi, 2017–2021 <i>Human Development Index by Regency/Municipality in Jambi Province, 2017–2021</i> .....	394

## PENJELASAN UMUM/EXPLANATORY NOTES

Tanda-tanda, satuan-satuan, dan lain-lainnya yang digunakan dalam publikasi ini adalah sebagai berikut:

*Symbols, measurement units, and acronyms which are used in this publication, are as follows:*

### 1. TANDA-TANDA/SYMBOLS

Data tidak tersedia/Data not available .....	: ...
Tidak ada atau nol /Null or zero .....	: -
Data dapat diabaikan/Data negligible .....	: 0
Tanda decimal/Decimal point .....	: ,
Data tidak dapat ditampilkan/Not applicable .....	: NA
Angka estimasi/Estimated figures .....	: e
Angka diperbaiki/Revised figures .....	: r
Angka sementara/Preliminary figures .....	: x
Angka sangat sementara/Very preliminary figures .....	: xx
Angka sangat sangat sementara/Very very preliminary figures .....	: xxx

### 2. SATUAN/UNITS

barel/barrel .....	: 158,99 liter/litres = 1/6,2898 m <sup>3</sup>
hektar (ha)/hectare (ha) .....	: 10 000 m <sup>2</sup>
kilometer (km)/kilometres (km) .....	: 1 000 meter/meters (m)
knot/knot .....	: 1,8523 km/jam (km/hour)
kuintal/quintal .....	: 100 kg
KWh .....	: 1 000 Watt hour
MWh .....	: 1 000 KWh
liter (untuk beras)/litre (for rice) .....	: 0,80 kg
MMSCF .....	: 1/35,3 m <sup>3</sup>
metrik ton (m.ton)/metric ton (m. ton) .....	: 0,98421 long ton = 1 000 kg
ons/ounce .....	: 28,31 gram/grams
ton .....	: 1 000 kg

Satuan lain: buah, dus, butir, helai/lembar, kaleng, batang, pulsa, ton kilometer (ton-km), jam, menit, persen (%).

*Other units: unit, pack, pieces, sheet, tin, pulse, ton-kilometres(ton-km), hour, minute, percent (%).*

Perbedaan angka di belakang koma disebabkan oleh pembulatan angka.

*The difference in decimal numbers is caused by rounding.*





## DAFTAR SINGKATAN/ LIST OF ABBREVIATIONS

SI	: Stasiun Iklim
SIMPK	: Stasiun Meteorologi Pertanian Khusus
t.t	: Tempat tidur
BCG	: Bacillus Calmette Guerin
DPT	: Difteri, Pertusis, Tetanus
TT	: Tetanus Toxoid
IOT	: Industri Obat Tradisional/ <i>Traditional Medicine Industry</i>
IKOT	: Industri Kecil Obat Tradisional/ <i>Traditional Medicine Small</i>
Alkes	: Alat kesehatan/ <i>Health Kits</i>
PKRT	: Perbekalan Kesehatan Rumah tangga/ <i>Household Health Logistics</i>
Kompl	: Komplemen/ <i>Complement</i>
IRTP	: Industri Pangan Produksi Rumah Tangga/ <i>Foods Home Industry</i>
PBF	: Pedagang Besar Farmasi/ <i>Pharmacy Whole-seller</i>
GFK	: Gudang Farmasi Kab/Kota/Regency/ <i>Municipality Pharmacy Warehouse</i>
RB	: Rumah Bersalin/ <i>Delivery House</i>
Pustu	: Puskesmas pembantu/ <i>Auxiliary Public Health Center</i>
BP	: Balai Pengobatan/ <i>Polyclinic</i>
TPS	: Tempat Pembuangan Sementara / <i>landfill</i>
Jamkesmas	: Jaminan kesehatan masyarakat miskin/ <i>Poor public health insurance</i>
PJKMU	: Program Jaminan Kesehatan Masyarakat Umum
SIUP	: Surat Ijin Usaha Perdagangan/ <i>Trading Permission Letter</i>
TDP	: Tanda Daftar Perusahaan/ <i>Company Registration Identity</i>
API	: Angka Pengenal Importir/ <i>Importer's Identity Number</i>



## Statistik Kunci, 2019–2021 Key Statistics, 2019–2021

Rincian/Description	Satuan/Unit	2019	2020	2021
(1)	(2)	(3)	(4)	(5)
<b>SOSIAL/SOCIAL</b>				
Penduduk <sup>1</sup> /Population <sup>1</sup>	-	90 910	96 610	97 770
Laju Pertumbuhan Penduduk <sup>1</sup> /Population Growth <sup>1</sup>	%	1,07	1,58	0,9
Angka Harapan Hidup <sup>1-e</sup> /Life Expectancy Rate <sup>1</sup>	tahun/years	...	...	...
Angka Melek Huruf Usia 15-44/Literacy Rate Aged 15-44	%	98,76	100	99,41
Tingkat Partisipasi Angkatan Kerja -TPAK <sup>2,3</sup> Labour Force Participation Rate-LFPR <sup>2,3</sup>	%	95,83	94,44	97,00
Tingkat Pengangguran Terbuka-TPT <sup>2</sup> Unemployment Rate-UR <sup>2</sup>	%	4,17	5,56	2,99
Penduduk Miskin <sup>4</sup> /Poor People <sup>4</sup>	ribu/thousand	2,55	2,78	3,03
Persentase Penduduk Miskin <sup>4</sup> Percentage of Poor People <sup>4</sup>	%	2,81	3,03	3,41
Indeks Pembangunan Manusia-IPM <sup>5</sup> Human Development Index <sup>5</sup>	-	75,36	75,42	75,70
<b>EKONOMI/ECONOMIC</b>				
Produk Domestik Regional Bruto (PDRB) Harga Berlaku <sup>6</sup> Gross Regional Domestic Bruto (GRDP) at Current Price <sup>6</sup>	milyar rupiah billion rupiahs	7 479,42	7 562,25	7 980,86
Laju Pertumbuhan Ekonomi <sup>8</sup> /Economic Growth <sup>7</sup>	%	5,01	-0,16	3,67
PDRB Per Kapita Harga Berlaku <sup>6,8</sup> Per Capita of GRDP at Current Price <sup>6,8</sup>	juta rupiah million rupiahs	...	...	...

- Catatan/Notes: <sup>1</sup> Hasil proyeksi penduduk Indonesia 2010–2035 (pertengahan tahun/Juni)/The result of Indonesia population projection 2010–2035 (mid year/June)
- <sup>2</sup> Kondisi Agustus/Condition at August
- <sup>3</sup> Menggunakan penimbang hasil proyeksi penduduk tahun 2010–2035/Weighted by the 2010–2035 population projection
- <sup>4</sup> Kondisi Maret/Condition at March
- <sup>5</sup> Sejak tahun 2010, IPM dihitung dengan metode baru. Komponen IPM metode baru adalah angka harapan hidup saat lahir, harapan lama sekolah, rata-rata lama sekolah, dan pengeluaran per kapita/Since 2010, HDI was calculated using new method. New HDI component are life expectancy at birth, expected years of schooling, means years of schooling, and expenditure per capita
- <sup>6</sup> Mulai tahun 2010 mengadopsi System of National Account 2008 (SNA 2008)/Since 2010 is in line with System of National Account 2008 (SNA 2008)
- <sup>7</sup> Menggunakan tahun dasar 2010 (2010=100)/Using 2010 base year (2010=100)
- <sup>8</sup> Menggunakan proyeksi penduduk berdasarkan hasil SP2010/Using population projection based on SP2010



**GEOGRAFI DAN IKLIM**  
*GEOGRAPHY AND CLIMATE*



**Luas Kota Sungai Penuh 2021**

*Total Area of Sungai Penuh Municipality 2021*

● **391,50 km<sup>2</sup>**

**Curah hujan di Kota Sungai Penuh 2021**

● **176,8 mm**

*Precipitation in Sungai Penuh Municipality 2021*



**Suhu Kota Sungai Penuh**

*Temperature in Sungai Penuh Municipality*

● **16,5 - 30,8 °C**



**Penyinaran Matahari di Kota Sungai Penuh 2021**

● **41,4%**

*Duration of Sunshine in Sungai Penuh 2021*





**PENJELASAN TEKNIS**

1. Secara astronomis, Kota Sungai Penuh terletak antara 10 40' - 20 26' Lintang Selatan dan antara 10 10 08' - 10 10 50' Bujur Timur.
2. Berdasarkan posisi geografisnya, Kota Sungai Penuh memiliki batas-batas: Utara - Kabupaten Kerinci; Selatan - Kabupaten Kerinci; Barat - Kabupaten Bengkulu Utara (Provinsi Bengkulu) dan Kabupaten Pesisir Selatan (Provinsi Sumatera Barat); Timur - Kabupaten Kerinci.

**TECHNICAL NOTES**

1. *Astronomically, Sungai Penuh Municipality is located between 10 40' - 20 26' South latitude, and between 10 10 08' - 10 10 50' East longitude.*
2. *In terms of geographic position, Sungai Penuh Municipality has boundaries as follows: North - Kerinci Regency; South - Kerinci Regency; West - Bengkulu Utara Regency (Bengkulu Province) and Pesisir Selatan Regency (Sumatera Barat Province); East - Kerinci Regency.*

<https://sungaipenuhkota.bps.go.id>



**ULASAN**

1. Sejak tahun 2012, Kota Sungai Penuh berkembang menjadi 8 kecamatan dengan 65 desa dan 4 kelurahan, yaitu:

- Kecamatan Tanah Kampung: Dusun Baru Debai, Pendung Hiang, Koto Padang, Mekar Jaya, Koto Dumo, Sembilan, Tanjung Karang, Koto Panap, Koto Baru Tanah Kampung, Koto Pudung, Koto Baru Tanah Kampung, Koto Pudung, Koto Tengah, Koto Tengah, Koto Tuo, dan Tanjung Bunga.

- Kecamatan Kumun Debai: Renah Kayu Embun, Air Teluh, Kumun Mudik, Muara Jaya, Kumun Hilir, Ulu Air, Sandaran Galeh, Pinggir Air, dan Debai.

- Kecamatan Sungai Penuh: Gedang, Pasar Baru, Kelurahan Sungai Penuh, Kelurahan Pasar Sungai Penuh, dan Amar Sakti.

- Kecamatan Hamparan Rawang: Tanjung Muda, Tanjung, Paling Serumpun, Simpang Tiga Rawang, Dusun Diilir, Kampung Diilir, Koto Teluk, Cempaka, Koto Beringin, Maliki Air, Kampung Dalam, Larik Kemahan, dan Koto Dian.

- Kecamatan Pesisir Bukit: Koto Renah, Koto Keras, Koto

**DESCRIPTION**

1. Since 2012, Sungai Penuh Municipality has 8 subdistricts spreading over 65 rural and 4 urban villages. These include:

- Tanah Kampung Subdistrict: Dusun Baru Debai, Pendung Hiang, Koto Padang, Mekar Jaya, Koto DUmO, Sembilan, Tanjung Karang, Koto Panap, Koto Baru Tanah Kampung, Koto Pudung, Koto Baru Tanah Kampung, Koto Pudung, Koto Tengah, Koto Tengah, Koto Tuo, and Tanjung Bunga.

- Kumun Debai Subdistrict: Renah Kayu Embun, Air Teluh, Kumun Mudik, Muara Jaya, Kumun Hilir, Ulu Air, Sandaran Galeh, Pinggir Air, and Debai.

- Sungai Penuh Subdistrict: Gedang, Pasar Baru, Kelurahan Sungai Penuh Urban Village, Pasar Sungai Penuh Urban Village, and Amar Sakti.

- Hamparan Rawang Subdistrict: Tanjung Muda, Tanjung, Paling Serumpun, Simpang Tiga Rawang, Dusun Diilir, Kampung Diilir, Koto Teluk, Cempaka, Koto Beringin, Maliki Air, Kampung Dalam, Larik Kemahan, and Koto Dian.

- Pesisir Bukit Subdistrict: Koto Renah, Koto Keras, Koto

Bento, Koto Tengah, Koto Lolo, Koto Dua, Seberang, Sumur Gedang, dan Sungai Liuk.

*Bento, Koto Tengah, Koto Lolo, Koto Dua, Seberang, Sumur Gedang, and Sungai Liuk.*

- Kecamatan Pondok Tinggi: Sungai Jernih, Koto Lebu, Karya Bakti, Lawang Agung, Kelurahan Pondok Tinggi, Permanti, Pondok Agung, dan Aur Duri.

- *Pondok Tinggi Subdistrict: Sungai Jernih, Koto Lebu, Karya Bakti, Lawang Agung, Kelurahan Pondok Tinggi, Permanti, Pondok Agung, and Aur Duri.*

- Kecamatan Sungai Bungkal: Sumur Anyir, Pelayang Raya, Talang Lindung, Sungai Ning, Koto Tinggi, dan Kelurahan Dusun Baru.

- *Sungai Bungkal Subdistrict: Sumur Anyir, Pelayang Raya, Talang Lindung, Sungai Ning, Koto Tinggi, and Dusun Baru Urban Village.*

- Kecamatan Koto Baru: Baru Sri Menanti, Koto Limau Manis, Koto Baru, Permai Indah, Kampung Tengah, dan Dujung Sakti.

- *Koto Baru Subdistrict: Baru Sri Menanti, Koto Limau Manis, Koto Baru, Permai Indah, Kampung Tengah, and Dujung Sakti.*

2. Jarak Ibukota Kota Sungai Penuh dengan ibukota kabupaten lain di Provinsi Jambi:

2. *Distance between Capital City of Sungai Penuh to capital city of other regency in Jambi Province:*

- Jambi:
  - Via Bungo: 491.60 Km
  - Via Sarolangun: 421.29 Km
- Muara Bulian: 362.36 Km
- Muara Sabak: 550.73 Km
- Kuala Tungkal: 549.99 Km
- Sarolangun: 242.00 Km
- Bangko: 164.18 Km
- Bungo: 240.00 Km
- Tebo: 285.80 Km

- *Jambi:*
  - Via Bungo: 491.60 Km*
  - Via Sarolangun: 421.29 Km*
- *Muara Bulian: 362.36 Km*
- *Muara Sabak: 550.73 Km*
- *Kuala Tungkal: 549.99 Km*
- *Sarolangun: 242.00 Km*
- *Bangko: 164.18 Km*
- *Bungo: 240.00 Km*
- *Tebo: 285.80 Km*

3. Berdasarkan pengamatan unsur iklim di Stasiun Meteorologi

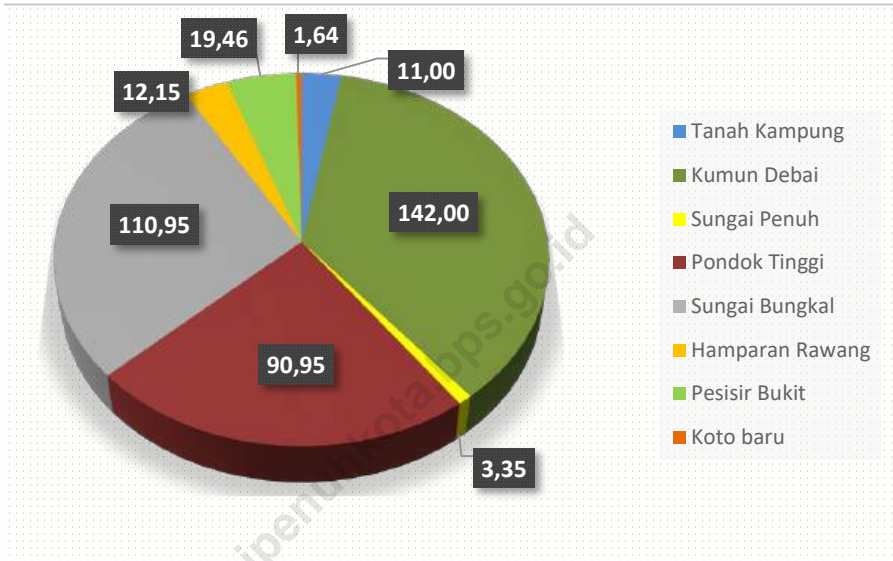
3. *Base on observations of climate element at Depati Parbo*

Depati Parbo pada tahun 2021. Suhu udara rata-rata Kota Sungai Penuh adalah sebesar 22,9 °C. Dimana pada bulan Januari merupakan kondisi dengan rata-rata suhu terendah yaitu antara 15 sampai dengan 30 °C. Sedangkan rata-rata suhu tertinggi terjadi pada bulan Mei yaitu sebesar 23,4 °C. Pada bulan Maret tercatat sebanyak 27 hari terjadi hujan yang mana merupakan bulan dengan curah hujan tertinggi yaitu sebesar 346,8 mm. Dan bulan dengan curah hujan terendah adalah pada bulan November yaitu sebesar 58,6 mm dengan 14 hari hujan dalam sebulan.

*Meteorological Station in 2021, the average air temperature of Sungai Penuh Municipality is 22,9 °C. Where in January is the lowest average temperature, between 15 to 30 °C. Meanwhile, the highest average temperature occurred in May, which was 23,4 °C. In March there were 27 days of rain which was the month with the highest precipitation, which was 346,8 mm. And the month with the lowest precipitation is November at 58,6 mm with 14 rainy days in a month*

**Gambar** 1.1  
**Figures**

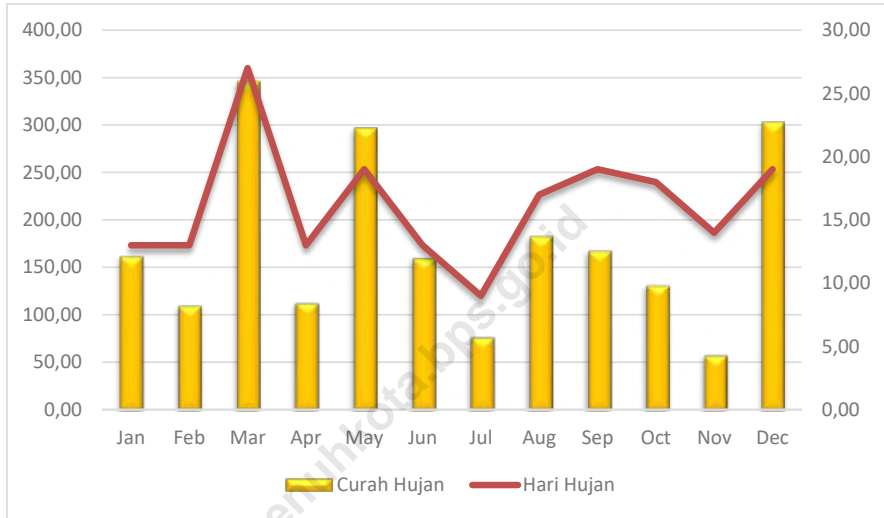
**Luas Daerah menurut Kecamatan di Kota Sungai Penuh(km<sup>2</sup>), 2021**  
**Area of Subdistrict in Sungai Penuh Municipality (sq.km), 2021**



Sumber/Source : Badan Perencanaan Pembangunan Daerah Kota Sungai Penuh/Development Planning Agency of Sungai Penuh Municipality

**Gambar** 1.2  
**Figures**

**Jumlah Curah Hujan (mm) dan Hari Hujan Menurut Bulan di Kota Sungai Penuh, 2021**  
**Number of Precipitation (mm) and Rainy Days by Months in Sungai Penuh Municipality, 2021**



Sumber/Source : Stasiun Meteorologi Depati Parbo/Depati Parbo Meteorological Station

## 1.1 KEADAAN GEOGRAFI GEOGRAPHY CONDITION

**Tabel** 1.1.1 **Luas Daerah dan Jumlah Pulau Menurut Kecamatan di Kota Sungai Penuh, 2021**  
**Table** 1.1.1 **Total Area and Number of Islands by Subdistrict in Sungai Penuh Municipality, 2021**

Kecamatan <i>Subdistrict</i>	Ibukota Kecamatan <i>Capital of Subdistrict</i>	Luas <i>Total Area</i> (km <sup>2</sup> /sq.km)
(1)	(2)	(3)
Tanah Kampung	Koto Panap	11,00
Kumun Debai	Ulu Air	142,00
Sungai Penuh	Pasar Sungai Penuh	3,35
Pondok Tinggi	Karya Bakti	90,95
Sungai Bungkal	Koto Tinggi	110,95
Hampan Rawang	Simpang Tiga Rawang	12,15
Pesisir Bukit	Koto Dua	19,46
Koto baru	Permai Indah	1,64
<b>Kota Sungai Penuh</b>		<b>391,50</b>

Lanjutan Tabel/*Continued Table 1.1.1*

<b>Kecamatan Subdistrict</b>	<b>Persentase terhadap Luas Kota Percentage to Municipality's Area</b>	<b>Jumlah Pulau Number of Islands</b>
(1)	(4)	(5)
Tanah Kampung	2,81	0
Kumun Debai	36,27	0
Sungai Penuh	0,86	0
Pondok Tinggi	23,23	0
Sungai Bungkal	28,34	0
Hampanan Rawang	3,10	0
Pesisir Bukit	4,97	0
Koto Baru	0,42	0
<b>Kota Sungai Penuh</b>	<b>100,00</b>	<b>0</b>

Sumber/*Source*: Badan Perencanaan Pembangunan Daerah Kota Sungai Penuh/*Development Planning Agency of Sungai Penuh Municipality*

**Tabel**  
**Table** 1.1.2

**Tinggi Wilayah dan Jarak ke Ibukota Menurut Kecamatan di Kota Sungai Penuh, 2021**  
**Altitude and Distance to the Capital by Subdistrict in Sungai Penuh Municipality, 2021**

<b>Kecamatan Subdistrict</b>	<b>Tinggi Wilayah (mdpl) Altitude (m a.s.l)</b>	<b>Jarak ke Ibukota (Km) Distance to the Capital</b>
(1)	(2)	(3)
Tanah Kampung	787 - 800	6,80
Kumun Debai	316 - 2 062	7,30
Sungai Penuh	787 - 837	2,00
Pondok Tinggi	537 - 2 262	1,20
Sungai Bungkal	412 - 1 850	1,50
Hampan Rawang	787 - 800	5,20
Pesisir Bukit	800 - 1 450	4,20
Koto Baru	800 - 812	6,80
<b>Kota Sungai Penuh</b>	<b>316 - 2 262</b>	

Sumber/Source: Badan Perencanaan Pembangunan Daerah Kota Sungai Penuh/Development Planning Agency of Sungai Penuh Municipality



**Tabel**  
**Table** 1.1.3

**Batas-batas Wilayah Kecamatan di Kota Sungai Penuh, 2021**  
**Subdistrict Borders in Sungai Penuh Municipality, 2021**

<b>Kecamatan Subdistrict</b>		<b>Batas Wilayah Borders</b>
(1)		(2)
Tanah Kampung	Utara/ <i>North</i>	Kec. Hamparan Rawang
	Selatan/ <i>South</i>	Kec. Sitingau Laut Kab. Kerinci
	Timur/ <i>East</i>	Kec. Sitingau Laut Kab. Kerinci
	Barat/ <i>West</i>	Kec. Kumun Debai dan Kec. Pondok Tinggi
Kumun Debai	Utara/ <i>North</i>	Kec. Pondok Tinggi
	Selatan/ <i>South</i>	Kec. Danau Kerinci Barat Kab. Kerinci
	Timur/ <i>East</i>	Kec. Tanah Kampung
	Barat/ <i>West</i>	Kab. Pesisir Selatan Prov. Sumatera Barat
Sungai Penuh	Utara/ <i>North</i>	Kec. Hamparan Rawang dan Kec. Sungai Bungkal
	Selatan/ <i>South</i>	Kec. Pondok Tinggi
	Timur/ <i>East</i>	Kec. Hamparan Rawang dan Kec. Tanah Kampung
	Barat/ <i>West</i>	Kec. Sungai Bungkal
Pondok Tinggi	Utara/ <i>North</i>	Kec. Sungai Penuh dan Kec. Sungai Bungkal
	Selatan/ <i>South</i>	Kec. Kumun Debai
	Timur/ <i>East</i>	Kec. Tanah Kampung
	Barat/ <i>West</i>	Kab. Pesisir Selatan Prov. Sumatera Barat

Lanjutan Tabel/*Continued Table* 1.1.3

<b>Kecamatan Subdistrict</b>		<b>Batas Wilayah Borders</b>
(1)		(2)
Sungai Bungkal	Utara/ <i>North</i>	Kec. Pesisir Bukit
	Selatan/ <i>South</i>	Kec. Pondok Tinggi dan Kec. Sungai Penuh
	Timur/ <i>East</i>	Kec. Sungai Penuh dan Kec. Hamparan Rawang
	Barat/ <i>West</i>	Kab. Pesisir Selatan Prov. Sumatera Barat
Hamparan Rawang	Utara/ <i>North</i>	Kec. Depati VII Kab. Kerinci
	Selatan/ <i>South</i>	Kec. Sungai Penuh dan Kec. Tanah Kampung
	Timur/ <i>East</i>	Kec. Air Hangat Timur Kab. Kerinci
	Barat/ <i>West</i>	Kec. Koto baru, Kec. Pesisir Bukit, Kec. Sungai Bungkal dan Kec. Sungai Penuh
Pesisir Bukit	Utara/ <i>North</i>	Kec. Depati VII Kab. Kerinci
	Selatan/ <i>South</i>	Kec. Sungai Bungkal
	Timur/ <i>East</i>	Kec. Koto Baru dan Kec. Hamparan Rawang
	Barat/ <i>West</i>	Kec. Sungai Bungkal
Koto Baru	Utara/ <i>North</i>	Kec. Depati VII Kab. Kerinci
	Selatan/ <i>South</i>	Kec. Pesisir Bukit
	Timur/ <i>East</i>	Kec. Hamparan Rawang
	Barat/ <i>West</i>	Kec. Pesisir Bukit

Sumber/*Source*: Badan Perencanaan Pembangunan Daerah Kota Sungai Penuh/*Development Planning Agency of Sungai Penuh Municipality*

**Tabel 1.1.4** Luas Wilayah Di Atas Permukaan Laut (DPL) Menurut Kecamatan di Kota Sungai Penuh, 2021  
**Total Area Above The Sea Level by Subdistrict in Sungai Penuh Municipality, 2021**

Kecamatan Subdistrict	Luas Wilayah menurut Posisi Ketinggian dari Permukaan Laut (Ha) Total Area by Height Position form Sea Level			Jumlah Total (Ha)
	100-500 Mdpl	500-1000 Mdpl	>1000 Mdpl	
	(1)	(2)	(3)	
Tanah Kampung	-	1 100	-	1 100
Kumun Debai	200	1 050	12 950	14 200
Sungai Penuh	-	335	-	335
Pondok Tinggi	-	310	8 785	9 095
Sungai Bungkal	-	770	10 325	11 095
Hampanan Rawang	-	1 215	-	1 215
Pesisir Bukit	-	1 216	730	1 946
Koto Baru	-	164	-	164
<b>Kota Sungai Penuh</b>	<b>200</b>	<b>6 160</b>	<b>32 790</b>	<b>39 150</b>

Sumber/Source: Badan Perencanaan Pembangunan Daerah Kota Sungai Penuh /Development Planning Agency of Sungai Penuh Municipality

**Tabel**  
**Table** 1.1.5**Penyebaran Jenis Tanah di Kota Sungai Penuh, 2021**  
**Distribution of Land Type in Sungai Penuh Municipality, 2021**

Jenis Tanah <i>Kind of Land</i>	Harkat	Luas (Ha) <i>Area</i>	Persentase (%) <i>Percentage</i>
(1)	(2)	(3)	(4)
Andosol	...	12 564	32,09
Latosol	...	15 577	39,79
Podsolik	...	5 594	14,29
Alluvial	...	5 415	13,83
Komplek Podsolik - Latosol dan Litosol	...	0	0,00
Lomplek Latosol - Litosol	...	0	0,00
<b>Kota Sungai Penuh</b>	...	<b>39 150</b>	<b>100,00</b>

Sumber/Source: Badan Perencanaan Pembangunan Daerah Kota Sungai Penuh /*Development Planning Agency of Sungai Penuh Municipality*

## 1.2 IKLIM CLIMATE

**Tabel** 1.2.1 **Pengamatan Unsur Iklim Menurut Bulan di Stasiun Meteorologi Depati Parbo, 2021**  
**Table** 1.2.1 **Observation of Climate Elements By Months at Depati Parbo Meteorological Station, 2021**

Bulan Month	Suhu/Temperature (°C)			Kelembaban/Humidity (%)		
	Minimum	Rata-rata Average	Maksimum Maximum	Minimum	Rata-rata Average	Maksimum Maximum
(1)	(2)	(3)	(4)	(5)	(6)	(7)
Januari/January	15,0	22,5	30,0	42,0	81,6	98,0
Februari/February	15,0	23,0	31,5	46,0	80,3	100,0
Maret/March	17,6	22,6	30,7	48,0	84,8	100,0
April/April	18,0	23,2	30,4	49,0	81,7	98,0
Mei/May	17,2	23,4	30,8	49,0	84,1	98,0
Juni/June	15,0	22,8	30,5	47,0	81,9	99,0
Juli/July	15,2	22,6	30,8	34,0	79,8	98,0
Agustus/August	17,2	22,7	31,2	41,0	83,0	99,0
September/September	16,8	22,8	30,2	42,0	82,7	100,0
Oktober/October	16,6	23,0	30,8	43,0	81,1	98,0
November/November	16,6	23,0	31,0	36,0	77,0	98,0
Desember/December	17,2	23,0	31,2	44,0	82,8	99,0
<b>Rata-rata</b>	16,5	22,9	30,8	43,4	81,7	98,8

Lanjutan Tabel/*Continued Table 1.2.1*

Bulan Month	Kecepatan Angin (m/det) Wind Velocity (m/sec)			Tekanan Udara/Atmospheric Pressure (mbar)		
	Minimum	Rata-rata Average	Maksimum Maximum	Minimum	Rata-rata Average	Maksimum Maximum
(1)	(8)	(9)	(10)	(11)	(12)	(13)
Januari/January	Calm	2,6	21,0	914,4	922,4	925,6
Februari/February	Calm	3,3	21,0	918,7	923,1	926,1
Maret/March	Calm	2,2	18,0	917,4	922,9	1017,7
April/April	Calm	3,1	30,0	912,6	923,5	944,2
Mei/May	Calm	2,3	15,0	917,1	922,4	926,3
Juni/June	Calm	2,3	16,0	919,0	923,7	927,7
Juli/July	Calm	2,9	18,0	918,7	923,1	926,6
Agustus/August	Calm	2,8	20,0	918,8	923,6	927,5
September/September	Calm	3,0	16,0	916,4	923,2	977,4
Oktober/October	Calm	3,0	22,0	917,4	923,3	966,6
November/November	Calm	4,1	22,0	917,6	922,2	926,8
Desember/December	Calm	3,0	17,0	919,2	923,5	929,8
<b>Rata-rata</b>	Calm	2,9	19,7	917,3	923,1	943,5

Lanjutan Tabel/*Continued Table 1.2.1*

<b>Bulan Month</b>	<b>Jumlah Curah Hujan Number of Precipitation (mm)</b>	<b>Jumlah Hari Hujan (hari) Number of Rainy Days (day)</b>	<b>Rata-rata Harian Penyinaran Matahari Duration of Sunshine (%)</b>
(1)	(14)	(15)	(16)
Januari/January	163,4	13	36,7
Februari/February	111,3	13	50,7
Maret/March	346,8	27	39,7
April/April	114,1	13	42,8
Mei/May	297,9	19	41,4
Juni/June	161,3	13	52,5
Juli/July	77,8	9	49,1
Agustus/August	184,1	17	37,5
September/September	169,1	19	33,2
Oktober/October	132,8	18	35,3
November/November	58,6	14	41,5
Desember/December	303,9	19	37,0
<b>Rata-rata</b>	176,8	16,2	41,4

Sumber/Source: Stasiun Meteorologi Depati Parbo/Depati Parbo Meteorological Station

# BAB

## Chapter

# 2

## PEMERINTAHAN GOVERNMENT



### Realisasi Pendapatan Pemerintah Kota Sungai Penuh 2021

*Actual Sungai Penuh Municipality  
Government Revenues 2021*

**Rp 741.042.443.880,00**

## GOVERNMENT

### Jumlah Pegawai Negeri Sipil di Kota Sungai Penuh 2021

*Total of Civil Servant in Sungai Penuh Municipality 2021*

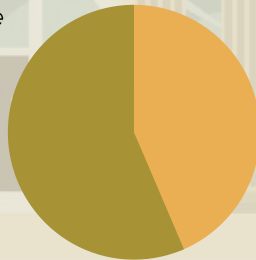
**2700**



**Perempuan/**

*Female*

**1525**



**Laki-Laki/**

*Male*

**1175**



### Jumlah Desa/Kelurahan di Kota Sungai Penuh 2021

*Number of Villages in Sungai Penuh Municipality 2021*

**69**







**PENJELASAN TEKNIS****TECHNICAL NOTES**

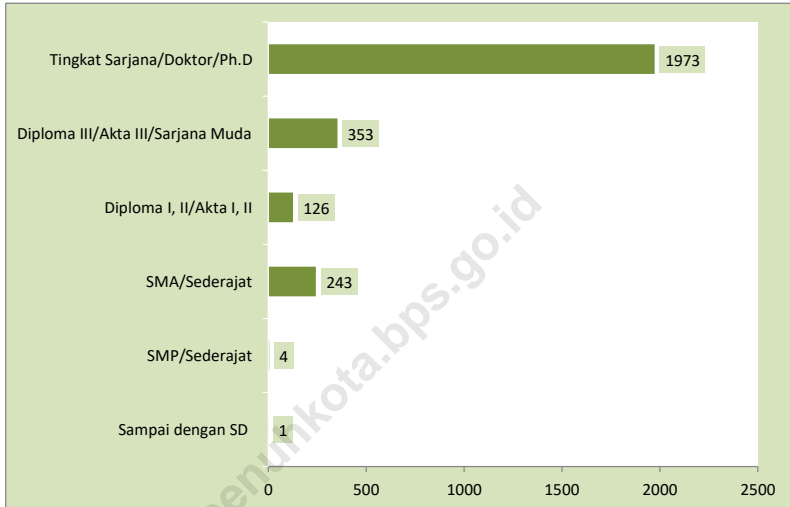
- |  |  |
|--|--|
| <p>1. Anggota Dewan Perwakilan Rakyat Daerah (DPRD) dipilih melalui pemilihan umum (pemilu) dan dilantik dalam masa jabatan lima tahun.</p>  | <p>1. <i>Regional House of Representatives (DPRD) members are elected through a general election and appointed for a five-years membership.</i></p>  |
| <p>2. Susunan pemerintahan Kota Sungai Penuh periode 2018–2021 terdiri dari walikota, wakil walikota, dan DPRD dibantu oleh pemerintah daerah.</p>   | <p>2. <i>The government structure of the Sungai Penuh Municipality period 2019 – 2021 consists of mayor, vice mayor, and DPRD assisted by local government</i></p>                         |
| <p>3. Pendapatan Asli Daerah (PAD) adalah pendapatan yang diperoleh daerah yang dipungut berdasarkan peraturan daerah sesuai dengan peraturan perundang-undangan, guna keperluan daerah yang bersangkutan dalam membiayai kegiatannya.</p> | <p>3. <i>Original Local Government Revenue is revenue that withheld based on local regulations in accordance with the legislation, for the purposes of financing their activities.</i></p> |
| <p>4. Dana Perimbangan adalah dana yang bersumber dari pendapatan APBN yang dialokasikan kepada Daerah untuk mendanai kebutuhan daerah dalam rangka pelaksanaan desentralisasi.</p>  | <p>4. <i>Balanced Budget is the fund coming from the state budget that allocated to regions to fund their needs in the context of decentralization.</i></p>                                |
- Lain-lain** Pendapatan yang Sah adalah pendapatan lainnya dari pemerintah pusat dan atau dari instansi pusat, serta dari daerah lainnya.
- Other** *Legal Revenue is other income that coming from the central government and or from the central agencies, as well as from other local government.*

**ULASAN****DESCRIPTION**

- |  |   |
|--|---|
| <p>1. Anggota DPRD Kota Sungai Penuh menurut partai politik masa bakti 2019 – 2024 dengan komposisi keanggotaan sebagai berikut:</p> <ul style="list-style-type: none"> <li>- Partai Demokrat: 5 orang</li> <li>- Partai Gerindra: 3 orang</li> <li>- Partai Amanat Nasional: 3 orang</li> <li>- PDI-Perjuangan: 3 orang</li> <li>- Partai Hanura: 3 orang</li> <li>- Partai Golkar: 2 orang</li> <li>- Partai Keadilan Sejahtera: 2 orang</li> <li>- Partai Persatuan Pembangunan: 2 orang</li> <li>- Partai Kebangkitan bangsa: 1 orang</li> <li>- Partai Nasdem: 1 orang</li> </ul> | <p>1. <i>Number of Sungai Penuh Municipality Parliament member for 2019 - 2024 period by composition:</i></p> <ul style="list-style-type: none"> <li>- <i>Partai Demokrat: 5 persons</i></li> <li>- <i>Partai Gerindra: 3 persons</i></li> <li>- <i>Partai Amanat Nasional: 3 persons</i></li> <li>- <i>PDI-Perjuangan: 3 persons</i></li> <li>- <i>Partai Hanura: 3 persons</i></li> <li>- <i>Partai Golkar: 2 persons</i></li> <li>- <i>Partai Keadilan Sejahtera: 2 persons</i></li> <li>- <i>Partai Persatuan Pembangunan: 2 persons</i></li> <li>- <i>Partai Kebangkitan bangsa: 1 person</i></li> <li>- <i>Partai Nasdem: 1 person</i></li> </ul> |
|--|---|

**Gambar** 2.1  
**Figures**

**Jumlah Pegawai Negeri Sipil Menurut Tingkat Pendidikan Desember, 2021**  
**Number of Civil Servants by Educational Level December, 2021**



Sumber/Source: Badan Kepegawaian dan Sumber Daya Manusia Kota Sungai Penuh/Employee and Human Resources Board of Sungai Penuh Municipality

## 2.1 WILAYAH ADMINISTRATIF ADMINISTRATIVE AREA

**Tabel** 2.1.1 **Jumlah Desa<sup>1</sup>/Kelurahan Menurut Kecamatan di Kota Sungai Penuh, 2017–2021**  
**Table** 2.1.1 **Number of Villages<sup>1</sup>/Kelurahan by Subdistrict in Sungai Penuh Municipality, 2017-2021**

Kecamatan Subdistrict	2017	2018	2019	2020	2021
(1)	(2)	(3)	(4)	(5)	(6)
Tanah Kampung	13	13	13	13	13
Kumun Debai	9	9	9	9	9
Sungai Penuh	5	5	5	5	5
Pondok Tinggi	8	8	8	8	8
Sungai Bungkal	6	6	6	6	6
Hampan Rawang	13	13	13	13	13
Pesisir Bukit	9	9	9	9	9
Koto Baru	6	6	6	6	6
<b>Kota Sungai Penuh</b>	<b>69</b>	<b>69</b>	<b>69</b>	<b>69</b>	<b>69</b>

Sumber/Source: Peraturan Kepala Badan Pusat Statistik Nomor 29 Tahun 2018 Tanggal 15 Januari 2018 tentang Perubahan Atas Peraturan Kepala Badan Pusat Statistik Nomor 55 Tahun 2017 tentang Kode dan Nama Wilayah Kerja Statistik Tahun 2017/*Chief Statistician Regulation Number 29/2018, January 15 2018, as a revision of Chief Statistician Regulation Number 55 of 2017 on Code and Name of Regional Level of Data Collection.*

## 2.2 DEWAN PERWAKILAN RAKYAT DAERAH REGIONAL HOUSE OF REPRESENTATIVE

**Tabel 2.2.1** Jumlah Anggota Dewan Perwakilan Rakyat Daerah Menurut Partai Politik dan Jenis Kelamin di Kota Sungai Penuh, 2021  
*Number of Members of The Regional House of Representatives by Political Parties and Sex in Sungai Penuh Municipality, 2021*

Partai Politik <i>Political Parties</i>	Jenis Kelamin/Sex		Jumlah <i>Total</i>
	Laki-laki <i>Male</i>	Perempuan <i>Female</i>	
(1)	(2)	(3)	(4)
Partai Demokrat	6	0	6
Partai Amanat Nasional (PAN)	3	0	3
Partai Hanura	3	0	3
Partai Persatuan Pembangunan (PPP)	3	0	3
Partai Keadilan Sejahtera (PKS)	2	0	2
Partai Nasdem	2	0	2
Partai Gerindra	2	0	2
PDI-Perjuangan	1	0	1
Partai Golkar	1	0	1
Partai Berkarya	1	0	1
Partai Kebangkitan Bangsa (PKB)	1	0	1
<b>Kota Sungai Penuh</b>	<b>25</b>	<b>0</b>	<b>25</b>
<b>Tahun 2020</b>	<b>25</b>	<b>0</b>	<b>25</b>
<b>Tahun 2019</b>	<b>25</b>	<b>0</b>	<b>25</b>

Sumber/Source: Sekretariat Dewan Perwakilan Rakyat Daerah Kota Sungai Penuh/ *Parliament Secretary of Sungai Penuh Municipality*

**Tabel**  
**Table 2.2.2**

**Jumlah Anggota Dewan Perwakilan Rakyat Daerah Menurut Kelompok Umur dan Jenis Kelamin di Kota Sungai Penuh, 2021**  
**Number of Members of The Regional House of Representatives by Age Group and Sex in Sungai Penuh Municipality, 2021**

Kelompok Umur Age Group	Jenis Kelamin/Sex		Jumlah Total
	Laki-laki Male	Perempuan Female	
(1)	(2)	(3)	(4)
21-35	2	0	2
36-49	8	0	8
50-59	7	0	7
60+	8	0	8
<b>Kota Sungai Penuh</b>	<b>25</b>	<b>0</b>	<b>25</b>
<b>Tahun 2020</b>	<b>25</b>	<b>0</b>	<b>25</b>
<b>Tahun 2019</b>	<b>25</b>	<b>0</b>	<b>25</b>

Sumber/Source: Sekretariat Dewan Perwakilan Rakyat Daerah Kota Sungai Penuh/ *Parliament Secretary of Sungai Penuh Municipality*

**Tabel**  
**Table** 2.2.3

**Jumlah Anggota Dewan Perwakilan Rakyat Daerah  
Menurut Pendidikan Terakhir dan Jenis Kelamin di Kota  
Sungai Penuh, 2021**  
*Number of Members of The Regional House of  
Representatives by Education Attainment and Sex in Sungai  
Penuh Municipality, 2021*

Kelompok Umur <i>Age Group</i>	Jenis Kelamin/Sex		Jumlah <i>Total</i>
	Laki-laki <i>Male</i>	Perempuan <i>Female</i>	
(1)	(2)	(3)	(4)
< SMA	0	0	0
SMA	10	0	10
D1-D3	1	0	1
S1	11	0	11
S2-S3	3	0	3
<b>Kota Sungai Penuh</b>	<b>25</b>	<b>0</b>	<b>25</b>
<b>Tahun 2020</b>	<b>25</b>	<b>0</b>	<b>25</b>
<b>Tahun 2019</b>	<b>25</b>	<b>0</b>	<b>25</b>

Sumber/Source: Sekretariat Dewan Perwakilan Rakyat Daerah Kota Sungai Penuh/ *Parliament Secretary of Sungai Penuh Municipality*



**Tabel**  
**Table** 2.2.4

**Daftar Nama-nama Anggota Dewan Perwakilan Rakyat  
Daerah Kota Sungai Penuh, 2021**  
**Name List of Parliament Members in Sungai Penuh  
Municipality, 2021**

<b>Nama Name</b>	<b>Kedudukan Dalam Dewan Position in Parliament</b>	<b>Asal Partai Party</b>
(1)	(2)	(3)
H. Fajran, SP., M.Si	Ketua	Partai Demokrat
Satman Lendan, DPT	Wakil Ketua	PAN
Syafriadi, SH	Wakil Ketua	Partai Hanura
Drs. Mulyadi Yacoub	Anggota	Partai Demokrat
Hutri Randa, S.Sos	Anggota	Partai Demokrat
Lendra Wijaya, SE	Anggota	Partai Demokrat
Aspar Nasir, DPT	Anggota	Partai Demokrat
H.Arlis Kasim	Anggota	Partai Demokrat
Karnaini, SH	Anggota	PAN
Yoshadi	Anggota	PAN
Pasran K, S.Pd	Anggota	Partai Hanura
Afdiansyah, ST	Anggota	Partai Hanura
Andi Oktavian, SE	Anggota	PPP
Armadi Yusuf, S.Sos., DPT	Anggota	PPP
Jafar Maha, S.Pd	Anggota	PPP
Ferry Satria, S.T.,M.M	Anggota	PKS
H. Damri Miftah	Anggota	PKS
Tole S. Hadiwarso	Anggota	Partai Nasdem
Dakhir Yahya, S.Pd., MM	Anggota	Partai Nasdem
Azhar Hamzah	Anggota	Partai Gerindra
Maswan, SE	Anggota	Partai Gerindra
Damrat, S.Pd	Anggota	PDI-Perjuangan
Akmal	Anggota	Partai Golkar
Effendi	Anggota	Partai Berkarya
H.M. Arip Al Malik	Anggota	PKB

Sumber/Source: Sekretariat Dewan Perwakilan Rakyat Daerah Kota Sungai Penuh/ *Parliament Secretary of Sungai Penuh Municipality*

**Tabel**  
**Table** 2.2.5

**Susunan Anggota Dewan Perwakilan Rakyat Daerah Kota Sungai Penuh dalam Komisi, 2021**  
**Formation of Parliament Members in Commissions in Sungai Penuh Municipality, 2021**

<b>Komisi&gt;Nama Commission/Name</b>	<b>Jabatan Position</b>	<b>Bidang Tugas Part of Duty</b>
(1)	(2)	(3)
<b>Komisi I</b>		
Andi Oktavian, SE	Ketua	Pemerintahan
Drs. Mulyadi Yacoub	Wakil Ketua	Pemerintahan
Pasran K, S.Pd	Sekretaris	Pemerintahan
Lendra Wijaya, SE	Anggota	Pemerintahan
Karnaini, SH	Anggota	Pemerintahan
Japar Maha, S.Pd	Anggota	Pemerintahan
Maswan, SE	Anggota	Pemerintahan
Effendi Yatim	Anggota	Pemerintahan
Fery Satria, S.T.,M.M	Anggota	Pemerintahan
<b>Komisi II</b>		
Armadi Yusuf, S.Sos., DPT	Ketua	Perekonomian dan Keuangan
H.M. Arip Al Malik	Wakil Ketua	Perekonomian dan Keuangan
Tole S. Hadiwarso	Sekretaris	Perekonomian dan Keuangan
H.Arlis Kasim	Anggota	Perekonomian dan Keuangan
Akmal	Anggota	Perekonomian dan Keuangan
<b>Komisi III</b>		
Aspar Nasir, DPT	Ketua	Pembangunan
Yoshadi	Wakil Ketua	Pembangunan
Damrat, S.Pd	Sekretaris	Pembangunan
Hutri Randa, S.Sos	Anggota	Pembangunan
Afdiansyah, ST	Anggota	Pembangunan
Azhar Hamzah	Anggota	Pembangunan
Dahkir Y, S.Pd.,MM	Anggota	Pembangunan
H. Damri Miftah	Anggota	Pembangunan

Sumber/Source: Sekretariat Dewan Perwakilan Rakyat Daerah Kota Sungai Penuh/ *Parliament Secretary of Sungai Penuh Municipality*

**Tabel**  
**Table 2.2.6**

**Daftar Anggota Dewan Perwakilan Rakyat Daerah  
Menurut Fraksi di Kota Sungai Penuh, 2021**  
*List of Parliament Members by Fraction in Sungai Penuh  
Municipality, 2021*

Fraksi/Fraction	Anggota/Members	Jabatan/Position
(1)	(2)	(3)
Fraksi Partai Demokrat	Aspar Nasir, DPT	Ketua
	H.Arlis Kasim	Wakil Ketua
	Lendra Wijaya, SE	Sekretaris
	Hutri Randa, S.Sos	Anggota
	Drs. Mulyadi Yacoub	Anggota
	H. Fajran, SP., M.Si	Anggota
Fraksi Partai Amanat Nasional	Karnaini, SH	Ketua
	Akmal	Wakil Ketua
	Yoshadi	Sekretaris
	Satmar Lendan, DPT	Anggota
Fraksi Partai Hati Nurani Rakyat	Pasran K, S.Pd	Ketua
	Afdiansyah, ST	Sekretaris
	Syafriadi, SH	Anggota
Fraksi Partai Persatuan Pembangunan	Andi Oktavian, SE	Ketua
	Japar Maha, S.Pd	Wakil Ketua
	Armadi Yusuf, S.Sos., DPT	Sekretaris
	Damrat, S.Pd	Anggota
Fraksi Gerakan Restorasi Berkarya	Tole S. Hadiwarso	Ketua
	Azhar Hamzah	Wakil Ketua
	Effendi	Sekretaris
	Maswan, SE	Anggota
	Dahkir Y, S.Pd.,MM	Anggota
Fraksi Partai Persatuan Pembangunan	Ferry Satria, S.T.,M.M	Ketua
	H.M. Arip Al Malik	Sekretaris
	H. Damri Miftah	Anggota

Sumber/Source: Sekretariat Dewan Perwakilan Rakyat Daerah Kota Sungai Penuh/ *Parliament Secretary of Sungai Penuh Municipality*

## 2.3 SUMBER DAYA MANUSIA HUMAN RESOURCES

**Tabel** 2.3.1 **Nama-nama Walikota di Kota Sungai Penuh, 2008-2021**  
**Table** 2.3.1 **Name of Mayor in Sungai Penuh Municipality, 2008-2021**

Nama Name	Lama Menjabat Long Serving		Keterangan Description
	Mulai Since	Sampai Until	
(1)	(2)	(3)	(4)
H.Masril Muhammad	2008	2009	Pejabat
Hasvia Hasyimi	2009	2011	Pejabat
H.Akmal Thaib	2011	2011	Pejabat
H.Asyafri Jaya Bakri	2011	2021	Walikota
Ahmadi Zubir	2021	Sekarang	Walikota

Sumber/Source: Bagian Pemerintahan – Setda Kota Sungai Penuh/Government Division – Regional Secretary of Sungai Penuh Municipality

**Tabel**  
**Table 2.3.2**

**Nama-nama Camat di Kota Sungai Penuh, 2021**  
**Name of Chief in Sungai Penuh Municipality, 2021**

Kecamatan Subdistrict	Nama Camat NIP	Pangkat/ Golongan	Lama Menjabat Long Serving (sampai dengan Desember 2021)
(1)	(2)	(3)	(4)
Tanah Kampung	Junaidi, S.Pd., MM. <sup>1</sup> 19650602 198602 1 004	Pembina IV.a	0 tahun 3 bulan
Kumun Debai	Bovi Handriyanto, S.Pd., MM. 19820812 200604 1 007	Penata TK.I III.d	3 tahun 7 bulan
Sungai Penuh	Yempurna, SH 19641126 199303 1 002	Pembina TK.I IV.b	3 tahun 7 bulan
Pondok Tinggi	Agusti Irawan, SE 19720802 199401 1 001	Pembina IV.a	4 tahun 9 bulan
Sungai Bungkal	H. Jon Taufik, SE 19640802 198903 1 006	Pembina IV.a	2 tahun 0 bulan
Hampan Rawang	Rafnirtan, SP., ME. 19680505 200012 1 001	Pembina TK.I IV.b	2 tahun 0 bulan
Pesisir Bukit	Azan Putra, SKM, M.Si <sup>1</sup> 19790215 200803 1 001	Penata TK.I III.d	0 tahun 3 bulan
Koto Baru	Armizon, S.Hut., M.Si. <sup>1</sup> 19710801 200212 1 005	Pembina TK.I IV.b	0 tahun 3 bulan

Catatan/note : <sup>1</sup>Pelaksana Tugas Camat

Sumber/Source : Bagian Pemerintahan – Setda Kota Sungai Penuh/Government Division – Regional Secretary of Sungai Penuh Municipality

**Tabel**  
**Table** 2.3.3

**Jumlah Pegawai Negeri Sipil Daerah di Kantor Kecamatan Menurut Jenis Kelamin di Kota Sungai Penuh, 2021**  
**Number of Civil Servants in Subdistrict Office by Sex in Sungai Penuh Municipality, 2021**

Kecamatan Subdistrict	Jenis Kelamin/Sex		Jumlah Total
	Laki-laki Male	Perempuan Female	
(1)	(2)	(3)	(4)
Tanah Kampung	9	5	14
Kumun Debai	9	9	18
Sungai Penuh	17	14	31
Pondok Tinggi	12	10	22
Sungai Bungkal	16	12	28
Hampan Rawang	9	5	14
Pesisir Bukit	10	3	13
Koto Baru	6	4	10
<b>Kota Sungai Penuh</b>	<b>88</b>	<b>62</b>	<b>150</b>
<b>2020</b>	<b>105</b>	<b>65</b>	<b>170</b>

Sumber/Source: Badan Kepegawaian dan Sumber Daya Manusia Kota Sungai Penuh/Employee and Human Resources Board of Sungai Penuh Municipality

**Tabel 2.3.4** Jumlah Pegawai Negeri Sipil Menurut Dinas/Instansi Pemerintah dan Jenis Kelamin di Kota Sungai Penuh, 2021  
**Table** Number of Civil Servants by Institution/Office and Sex in Sungai Penuh Municipality, 2021

Dinas/Instansi Pemerintahan <i>Institution/Office</i>	Jenis Kelamin/Sex		Jumlah <i>Total</i>
	Laki-laki <i>Male</i>	Perempuan <i>Female</i>	
(1)	(2)	(3)	(4)
<b>Sekretaris/Sekretariat :</b>			
Sekretaris Daerah	48	35	83
Sekretaris DPRD	24	10	34
<b>Dinas/ Institution</b>			
Dinas Pendidikan	332	734	1 066
Dinas Kesehatan	82	280	362
Dinas Pekerjaan Umum dan Penataan Ruang	50	16	66
Dinas Perumahan, Kawasan Pemukiman, dan Pertanahan	22	4	26
Satuan Polisi Pamong Praja	14	1	15
Dinas Pemadam Kebakaran dan Penyelamatan	12	0	12
Dinas Sosial	13	8	21
Dinas Pengendalian Penduduk dan Keluarga Berencana	12	10	22
Dinas Pemberdayaan Perempuan dan Perlindungan Anak	10	8	18
Dinas Ketahanan Pangan	11	9	20
Dinas Lingkungan Hidup	22	11	33
Dinas Kependudukan dan Catatan Sipil	11	9	20
Dinas Pemberdayaan Masyarakat dan Desa	19	5	24
Dinas Perhubungan	20	2	22
Dinas Komunikasi, Informatika, dan Statistik	18	5	23
Dinas Koperasi, Usaha Kecil, dan Menengah	15	15	30
Dinas Penanaman Modal, PTSP, dan Tenaga Kerja	16	15	31
Dinas Pemuda dan Olahraga	12	5	17

Lanjutan Tabel/*Continued Table 2.3.4*

Dinas/Instansi Pemerintahan <i>Institution/Office</i>	Jenis Kelamin/Sex		
	Laki-laki <i>Male</i>	Perempuan <i>Female</i>	Jumlah <i>Total</i>
(1)	(2)	(3)	(4)
<b>Dinas/ Institution</b>			
Dinas Perpustakaan dan Kearsipan	10	16	26
Dinas Tanaman Pangan, Holtikultura, dan Perkebunan	52	47	99
Dinas Peternakan dan Perikanan	15	14	29
Dinas Kebudayaan dan Pariwisata	19	15	34
Dinas Perdagangan dan Perindustrian	22	16	38
<b>Badan/Agency</b>			
Inspektorat	25	21	46
Badan Perencanaan Pembangunan Daerah	25	13	38
Badan Keuangan Daerah	24	14	38
Badan Kepegawaian dan Sumber Daya Manusia	31	12	43
Badan Penelitian dan Pengembangan	10	5	15
Badan Penanggulangan Bencana Daerah	26	3	29
Badan Kesatuan Bangsa dan Politik	18	2	20
<b>Kantor/Office</b>			
Komisi Pemilihan Umum	0	0	0
Kantor Kecamatan	88	62	150
Rumah Sakit Umum Daerah (RSUD)	108	224	332
<b>Tahun 2021</b>	<b>1 236</b>	<b>1 646</b>	<b>2 882</b>
<b>Tahun 2020</b>	<b>1 175</b>	<b>1 525</b>	<b>2 700</b>
<b>Tahun 2019</b>	<b>1 174</b>	<b>1 511</b>	<b>2 685</b>

Sumber/Source: Badan Kepegawaian dan Sumber Daya Manusia Kota Sungai Penuh/*Employee and Human Resources Board of Sungai Penuh Municipality*



**Tabel**  
**Table** 2.3.5

**Jumlah Pegawai Negeri Sipil Menurut Jabatan dan Jenis Kelamin di Kota Sungai Penuh, Desember 2020 dan Desember 2021**  
**Number of Civil Servants by Occupation and Sex in Sungai Penuh Municipality, Desember 2020 dan Desember 2021**

Golongan Kepangkatan <i>Hierarchy</i>	2020		Jumlah <i>Total</i>
	Laki-laki <i>Male</i>	Perempuan <i>Female</i>	
(1)	(2)	(3)	(4)
Fungsional Tertentu <i>Specific Functional</i>	349	880	1 229
Fungsional Umum <i>Staf General Functional</i>	441	478	919
<b>Struktural/Structural</b>			
Eselon V/5th Echelon	0	0	0
Eselon IV/4th Echelon	242	145	387
Eselon III/3rd Echelon	109	21	130
Eselon II/2nd Echelon	34	1	35
Eselon I/1st Echelon	0	0	0
<b>Jumlah/Total</b>	<b>1 175</b>	<b>1 525</b>	<b>2 700</b>

Lanjutan Tabel/Continued Table 2.3.5

Golongan Kepangkatan <i>Hierarchy</i>	2021		Jumlah <i>Total</i>
	Laki-laki <i>Male</i>	Perempuan <i>Female</i>	
(1)	(5)	(6)	(7)
Fungsional Tertentu <i>Specific Functional</i>	416	1 030	1 446
Fungsional Umum <i>Staf General Functional</i>	440	453	893
<b>Struktural/Structural</b>			
Eselon V/5th Echelon	0	0	0
Eselon IV/4th Echelon	238	139	377
Eselon III/3rd Echelon	109	23	132
Eselon II/2nd Echelon	33	1	34
Eselon I/1st Echelon	0	0	0
<b>Jumlah/Total</b>	<b>1 236</b>	<b>1 646</b>	<b>2 882</b>

Sumber/Source: Badan Kepegawaian dan Sumber Daya Manusia Kota Sungai Penuh/Employee and Human Resources Board of Sungai Penuh Municipality

**Tabel**  
**Table 2.3.6**

**Jumlah Pegawai Negeri Sipil Menurut Tingkat Pendidikan dan Jenis Kelamin di Kota Sungai Penuh, Desember 2020 dan Desember 2021**  
**Number of Civil Servants by Educational Level and Sex in Sungai Penuh Municipality, December 2020 and December 2021**

Tingkat Pendidikan Educational Level	2020		Jumlah Total
	Laki-laki Male	Perempuan Female	
(1)	(2)	(3)	(4)
Sampai dengan SD <i>Up to Primary School</i>	1	0	1
SMP/Sederajat <i>General Vocational Junior High School</i>	4	0	4
SMA/Sederajat <i>General/Vocational Senior High School</i>	117	126	243
Diploma I, II/Akta I, II <i>Diploma I, II/Akta I, II</i>	56	70	126
Diploma III/Akta III/Sarjana Muda <i>Diploma III/Akta III/Bachelor</i>	94	259	353
Tingkat Sarjana/Doktor/Ph.D <i>University Graduates</i>	903	1 070	1 973
<b>Jumlah/Total</b>	<b>1 175</b>	<b>1 525</b>	<b>2 700</b>

Lanjutan Tabel/*Continued Table* 2.3.6

Tingkat Pendidikan <i>Educational Level</i>	2021		
	Laki-laki <i>Male</i>	Perempuan <i>Female</i>	Jumlah <i>Total</i>
(1)	(2)	(3)	(4)
Sampai dengan SD <i>Up to Primary School</i>	1	0	1
SMP/Sederajat <i>General Vocational Junior High School</i>	3	1	4
SMA/Sederajat <i>General/Vocational Senior High School</i>	102	118	220
Diploma I, II/Akta I, II <i>Diploma I, II/Akta I, II</i>	45	48	93
Diploma III/Akta III/Sarjana Muda <i>Diploma III/Akta III/Bachelor</i>	110	296	406
Tingkat Sarjana/Doktor/Ph.D <i>University Graduates</i>	975	1 183	2 158
<b>Jumlah/Total</b>	<b>1 236</b>	<b>1 646</b>	<b>2 882</b>

Sumber/Source: Badan Kepegawaian dan Sumber Daya Manusia Kota Sungai Penuh/Employee and Human Resources Board of Sungai Penuh Municipality

**Tabel**  
**Table 2.3.7**

**Jumlah Pegawai Negeri Sipil Menurut Tingkat  
Kepangkatan dan Jenis Kelamin di Kota Sungai Penuh,  
Desember 2020 dan Desember 2021**  
*Number of Civil Servants by Hierarchy and Sex in Sungai  
Penuh Municipality, December 2020 and December  
2021*

Pangkat/Golongan/Ruang Hierarchy	2020		
	Laki-laki Male	Perempuan Female	Jumlah Total
(1)	(2)	(3)	(4)
1. I/A (Juru Muda)	0	0	0
2. I/B (Juru Muda Tingkat I)	1	0	1
3. I/C (Juru)	0	0	0
4. I/D (Juru Tingkat I)	1	0	1
<b>Golongan I/Range I</b>	<b>2</b>	<b>0</b>	<b>2</b>
5. II/A (Pengatur Muda)	3	0	3
6. II/B (Pengatur Muda Tingkat I)	11	6	17
7. II/C (Pengatur)	31	72	103
8. II/D (Pengatur Tingkat I)	49	30	79
<b>Golongan II/Range II</b>	<b>94</b>	<b>108</b>	<b>202</b>
9. III/A (Penata Muda)	150	245	395
10. III/B (Penata Muda Tingkat I)	221	317	538
11. III/C (Penata)	224	250	474
12. III/D (Penata Tingkat I)	174	223	397
<b>Golongan III/Range III</b>	<b>769</b>	<b>1035</b>	<b>1804</b>
13. IV/A (Pembina)	174	167	341
14. IV/B (Pembina Tingkat I)	109	213	322
15. IV/C (Pembina Utama Muda)	27	2	29
16. IV/D (Pembina Utama Madya)	0	0	0
17. IV/E (Pembina Utama)	0	0	0
<b>Golongan IV/Range IV</b>	<b>310</b>	<b>382</b>	<b>692</b>
<b>Jumlah/Total</b>	<b>1 175</b>	<b>1 525</b>	<b>2 700</b>

Lanjutan Tabel/*Continued Table 2.3.7*

Pangkat/Golongan/Ruang <i>Hierarchy</i>	2021		
	Laki-laki <i>Male</i>	Perempuan <i>Female</i>	Jumlah <i>Total</i>
(1)	(5)	(6)	(7)
1. I/A (Juru Muda)	0	0	0
2. I/B (Juru Muda Tingkat I)	1	0	1
3. I/C (Juru)	1	0	1
4. I/D (Juru Tingkat I)	0	1	1
<b>Golongan I/Range I</b>	<b>2</b>	<b>1</b>	<b>3</b>
5. II/A (Pengatur Muda)	1	0	1
6. II/B (Pengatur Muda Tingkat I)	12	5	17
7. II/C (Pengatur)	32	55	87
8. II/D (Pengatur Tingkat I)	41	49	90
<b>Golongan II/Range II</b>	<b>86</b>	<b>109</b>	<b>195</b>
9. III/A (Penata Muda)	143	222	365
10. III/B (Penata Muda Tingkat I)	234	293	527
11. III/C (Penata)	254	336	590
12. III/D (Penata Tingkat I)	214	317	531
<b>Golongan III/Range III</b>	<b>845</b>	<b>1 168</b>	<b>2 013</b>
13. IV/A (Pembina)	168	149	317
14. IV/B (Pembina Tingkat I)	106	213	319
15. IV/C (Pembina Utama Muda)	29	6	35
16. IV/D (Pembina Utama Madya)	0	0	0
17. IV/E (Pembina Utama)	0	0	0
<b>Golongan IV/Range IV</b>	<b>303</b>	<b>368</b>	<b>671</b>
<b>Jumlah/Total</b>	<b>1 236</b>	<b>1 646</b>	<b>2 882</b>

Sumber/Source: Badan Kepegawaian dan Sumber Daya Manusia Kota Sungai Penuh/Employee and Human Resources Board of Sungai Penuh Municipality

**Tabel 2.3.8**  
**Table**

**Jumlah Aparat Pengadilan Negeri Sungai Penuh Menurut Jenis Kelamin, 2021**  
**Number of Court Personnel in Sungai Penuh Court of Justice 2021**

Profesi <i>Profession</i>	Aparat <i>Personnel</i>		Jumlah <i>Total</i>
	Laki-laki <i>Male</i>	Perempuan <i>Female</i>	
(1)	(2)	(3)	(4)
Ketua	1	-	1
Wakil Ketua	1	-	1
Hakim	3	2	5
Panitera	-	1	1
Sekretaris	1	-	1
Kasubbag Kepegawaian, organisasi dan tata laksana	1	-	1
Kasubbag Umum dan Keuangan	1	-	1
Kasubbag Perencanaan Teknologi Informasi dan Pelaporan	1	-	1
Panitera Muda Perdata	1	-	1
Panitera Muda Pidana	1	-	1
Panitera Muda Hukum	-	1	1
Panitera Pengganti	1	1	2
Juru Sita Pengganti	1	-	1
Staf	1	3	4
<b>Jumlah/Total</b>	<b>14</b>	<b>8</b>	<b>22</b>
<b>2020</b>	<b>17</b>	<b>3</b>	<b>20</b>
<b>2019</b>	<b>12</b>	<b>5</b>	<b>17</b>

Sumber/Source: Kantor Pengadilan Negeri Sungai Penuh/Sungai Penuh Court of Justice

**Tabel 2.3.9** Jumlah Aparat Pengadilan Agama Sungai Penuh Menurut Jenis Kelamin, 2021  
**Number of Religious Court Personnel in Sungai Penuh, 2021**

Profesi <i>Profession</i>	Aparat <i>Personnel</i>		Jumlah <i>Total</i>
	Laki-laki <i>Male</i>	Perempuan <i>Female</i>	
(1)	(2)	(3)	(4)
Ketua	1	-	1
Wakil Ketua	1	-	1
Hakim	1	1	2
Panitera	1	-	1
Wakil Panitera	-	-	-
Panmud Gugatan	1	-	1
Panmud Permohonan	1	-	1
Panmud Hukum	1	-	1
Panitera Pengganti	2	-	2
Jurusita	1	-	1
Sekretaris	1	-	1
Kasubbag Kepegawaian	-	1	1
Kasubbag Perancangan dan IT	1	-	1
Kasubbag Umum dan Saubbag Keuangan	1	-	1
Staf	8	3	11
<b>Jumlah/Total</b>	<b>21</b>	<b>5</b>	<b>26</b>
<b>2020</b>	<b>11</b>	<b>3</b>	<b>16</b>

Sumber/Source: Kantor Pengadilan Agama Sungai Penuh/Sungai Penuh Court of Justice



**Tabel 2.3.10** Jumlah Personil Satuan Polisi Pamong Praja (Satpol PP) Kota Sungai Penuh, 2021  
**Table** *Number of Police Civil Service Unit Personnel Sungai Penuh Municipality, 2021*

Tempat Tugas <i>Place of Duty</i>	Dewasa <i>Adult</i>	
	Laki-laki <i>Male</i>	Perempuan <i>Female</i>
(1)	(2)	(3)
<b>Kecamatan</b>		
Tanah Kampung	2	-
Kumun Debai	3	-
Sungai Penuh	2	-
Pondok Tinggi	2	-
Sungai Bungkal	1	1
Hampanan Rawang	2	-
Pesisir Bukit	-	-
Koto Baru	2	-
<b>Kota Sungai Penuh</b>	<b>14</b>	<b>1</b>

Sumber/Source: Satuan Polisi Pamong Praja Kota Sungai Penuh/Police Civil Service Office of Sungai Penuh

## 2.4 KEUANGAN PEMERINTAH GOVERNMENT FINANCE

**Tabel 2.4.1** Realisasi Pendapatan Pemerintah Kota Sungai Penuh Menurut Jenis Pendapatan (ribu rupiah), 2018–2021  
*Actual Sungai Penuh Municipal Government Revenues by Kind of Revenues (thousand rupiahs), 2018–2021*

Jenis Pendapatan/ <i>Kind of Revenues</i>	2018	2019
(1)	(2)	(3)
<b>1. Pendapatan Asli Daerah (PAD)/<i>Regional Revenue</i></b>	<b>34 184 049,67</b>	<b>34 956 932,13</b>
1.1 Pajak Daerah/ <i>Regional Tax</i>	8 690 882,38	7 652 571,16
1.2 Retribusi Daerah/ <i>Regional Retribution</i>	2 904 596,24	2 828 056,41
1.3 Hasil Perusahaan Milik Daerah dan Pengelolaan Kekayaan Daerah yang Dipisahkan/ <i>Regional-Owned Company Revenue and Separated Management of Regional Wealth</i>	11 104 526,94	11 199 424,47
1.4 Lain-lain PAD yang Sah/ <i>Other Regional Revenue</i>	11 484 044,01	13 276 880,01
<b>2. Dana Perimbangan/<i>Balance Funds</i></b>	<b>571 604 008,62</b>	<b>608 668 101,60</b>
2.1 Bagi Hasil Pajak/ <i>Tax Sharing Revenue</i>	9 777 285,63	7 686 925,41
2.2 Bagi Hasil Bukan Pajak/Sumber Daya Alam/ <i>Non-Tax Sharing Revenue/Natural Resources</i>	46 943 472,61	48 621 993,94
2.3 Dana Alokasi Umum/ <i>General Allocation Fund</i>	422 532 652,00	447 899 516,00
2.4 Dana Alokasi Khusus/ <i>Special Allocation Fund</i>	92 350 598,38	104 459 666,25
<b>3. Lain-lain Pendapatan yang Sah/<i>Other Revenue</i></b>	<b>121 333 983,74</b>	<b>179 588 479,91</b>
3.1 Pendapatan Hibah/ <i>Grant</i>	11 424 289,98	20 575 947,28
3.2 Dana Darurat/ <i>Emergency Fund</i>	-	-
3.3 Dana Bagi Hasil Pajak dari Provinsi dan Pemerintah Daerah Lainnya/ <i>Tax Sharing Revenue from Provincial and Other Regional Governments</i>	64 954 703,20	98 750 624,20
3.4 Dana Penyesuaian dan Otonomi Daerah/ <i>Regional Adjustment and Autonomy Fund</i>	40 814 990,57	49 881 908,44
3.5 Bantuan Keuangan dari Provinsi atau Pemerintah Daerah Lainnya/ <i>Financial Assistance from Provincial or Other Regional Governments</i>	4 140 000,00	9 900 000,00
3.6 Lainnya/ <i>Others</i>	-	480 000,00
<b>Jumlah/<i>Total</i></b>	<b>727 122 042,03</b>	<b>823 213 513,64</b>

Lanjutan Tabel/Continued Table 2.4.1

Jenis Pendapatan/Kind of Revenues	2020	2021
(1)	(4)	(5)
<b>1. Pendapatan Asli Daerah (PAD)/Regional Revenue</b>	<b>29 050 525,94</b>	<b>37 629 350,64</b>
1.1 Pajak Daerah/Regional Tax	7 265 748,34	8 551 415,92
1.2 Retribusi Daerah/Regional Retribution	1 428 870,22	1 723 834,14
1.3 Hasil Perusahaan Milik Daerah dan Pengelolaan Kekayaan Daerah yang Dipisahkan/Regional-Owned Company Revenue and Separated Management of Regional Wealth	10 802 550,81	10 843 619,43
1.4 Lain-lain PAD yang Sah/Other Regional Revenue	9 553 356,57	16 510 481,14
<b>2. Dana Perimbangan/Balance Funds</b>	<b>576 169 593,80</b>	<b>554 138 478,34</b>
2.1 Bagi Hasil Pajak/Tax Sharing Revenue	9 465 385,29	13 877 663,06
2.2 Bagi Hasil Bukan Pajak/Sumber Daya Alam/Non-Tax Sharing Revenue/Natural Resources	57 884 741,99	42 395 953,98
2.3 Dana Alokasi Umum/General Allocation Fund	412 574 295,00	405 067 761,00
2.4 Dana Alokasi Khusus/Special Allocation Fund	96 245 171,52	92 797 100,31
<b>3. Lain-lain Pendapatan yang Sah/Other Revenue</b>	<b>144 121 887,23</b>	<b>149 274 614,90</b>
3.1 Pendapatan Hibah/Grant	10 953 340,00	10 945 557,14
3.2 Dana Darurat/Emergency Fund	-	-
3.3 Dana Bagi Hasil Pajak dari Provinsi dan Pemerintah Daerah Lainnya/Tax Sharing Revenue from Provincial and Other Regional Governments	38 192 980,96	44 277 606,84
3.4 Dana Penyesuaian dan Otonomi Daerah/Regional Adjustment and Autonomy Fund	90 835 566,27	87 454 075,63
3.5 Bantuan Keuangan dari Provinsi atau Pemerintah Daerah Lainnya/Financial Assistance from Provincial or Other Regional Governments	4 140 000,00	4 140 000,00
3.6 Lainnya/Others	-	2 457 375,30
<b>Jumlah/Total</b>	<b>749 342 006,96</b>	<b>741 042 443,88</b>

Catatan/notes : \*Kondisi Desember 2020/condition in December 2020

Sumber/Source: Badan Keuangan Daerah Kota Sungai Penuh/Regional Financial Board of Sungai Penuh Municipality

**Tabel**  
**Table 2.4.2****Realisasi Belanja Pemerintah Kota Sungai Penuh Menurut Jenis Belanja (ribu rupiah), 2018–2021**  
**Actual Sungai Penuh Municipal Government Expenditures by Kind of Expenditures (thousand rupiahs), 2018–2021**

Jenis Pendapatan <i>Kind of Revenues</i>	2018	2019
(1)	(2)	(3)
<b>1. Belanja Operasi/Operation Expenditures</b>	<b>455 947 922,92</b>	<b>531 704 348,69</b>
1.1 Belanja Pegawai/Personnel Expenditures	224 072 442,48	295 798 202,43
1.2 Belanja Barang dan Jasa/Goods and Services Expenditures	220 623 391,65	220 386 729,53
1.3 Belanja Bunga/Interest Expenditures	-	-
1.4 Belanja Subsidi/Subsidies Expenditures	-	-
1.5 Belanja Hibah/Grant Expenditures	10 292 962,23	10 085 736,73
1.6 Belanja Bantuan Sosial/Social Aid Expenditures	930 462,16	3 280 000,00
1.7 Belanja Bagi Hasil/Sharing Fund Expenditure	-	-
1.8 Belanja Bantuan Keuangan/Financial Aids Expenditures	-	1 900 000,00
1.9 Belanja Tidak Terduga/Unpredicted Expenditures	28 664,40	253 680,00
<b>2. Belanja Modal/Capital Expenditures</b>	<b>194 683 207,11</b>	<b>176 535 574,21</b>
2.1 Belanja Modal Tanah/Land Capital Expenditures	12 441 301,10	6 213 614,70
2.2 Belanja Modal Peralatan dan Mesin/Machine Capital Expenditures	27 561 801,85	26 622 358,75
2.3 Belanja Modal Gedung dan Bangunan/Building Capital Expenditures	49 718 914,23	45 742 835,24
2.4 Belanja Modal Jalan, Irigasi dan Jaringan/Road, Irrigation and Network Capital Expenditures	100 112 671,70	93 521 935,83
2.5 Belanja Modal Aset Tetap Lainnya/Other Fixed Asset Capital Expenditures	4 848 518,23	4 434 829,70
2.6 Belanja Modal Konstruksi dalam Pengerjaan/Construcyion on Progress Capital Expenditures	-	-
2.7 Belanja Modal Aset Lainnya/Other Asset Capital Expenditures	-	-
<b>Jumlah/Total</b>	<b>650 631 130,04</b>	<b>708 239 922,90</b>

Lanjutan Tabel/Continued Table 2.4.2

Jenis Pendapatan <i>Kind of Revenues</i>	2020	2021
(1)	(4)	(5)
<b>1. Belanja Operasi/Operation Expenditures</b>	<b>470 891 300,89</b>	<b>501 976 064,48</b>
1.1 Belanja Pegawai/Personnel Expenditures	274 046 586,95	295 030 546,30
1.2 Belanja Barang dan Jasa/Goods and Services Expenditures	153 741 857,10	200 098 297,57
1.3 Belanja Bunga/Interest Expenditures	-	-
1.4 Belanja Subsidi/Subsidies Expenditures	-	-
1.5 Belanja Hibah/Grant Expenditures	22 266 596,33	4 931 105,82
1.6 Belanja Bantuan Sosial/Social Aid Expenditures	180 000,00	200 000,00
1.7 Belanja Bagi Hasil/Sharing Fund Expenditure	-	-
1.8 Belanja Bantuan Keuangan/Financial Aids Expenditures	-	-
1.9 Belanja Tidak Terduga/Unpredicted Expenditures	20 656 260,52	1 716 114,79
<b>2. Belanja Modal/Capital Expenditures</b>	<b>134 644 309,52</b>	<b>167 986 828,34</b>
2.1 Belanja Modal Tanah/Land Capital Expenditures	-	584 970,00
2.2 Belanja Modal Peralatan dan Mesin/Machine Capital Expenditures	24 616 439,93	21 670 548,40
2.3 Belanja Modal Gedung dan Bangunan/Building Capital Expenditures	26 763 269,71	35 334 590,97
2.4 Belanja Modal Jalan, Irigasi dan Jaringan/Road, Irrigation and Network Capital Expenditures	73 830 013,84	108 771 374,88
2.5 Belanja Modal Aset Tetap Lainnya/Other Fixed Asset Capital Expenditures	9 434 586,03	1 625 344,10
2.6 Belanja Modal Konstruksi dalam Pengerjaan/Construcyion on Progress Capital Expenditures	-	-
2.7 Belanja Modal Aset Lainnya/Other Asset Capital Expenditures	-	-
<b>Jumlah/Total</b>	<b>605 535 610,41</b>	<b>669 962 892,82</b>

Catatan/notes : \*Kondisi Desember 2020/condition in December 2020

Sumber/Source: Badan Keuangan Daerah Kota Sungai Penuh/Regional Financial Board of Sungai Penuh Municipality

## PENDUDUK DAN KETENAGAKERJAAN

### POPULATION AND EMPLOYMENT




**Jumlah Penduduk di Kota Sungai Penuh 2021** ● **97.770**  
*Population in Sungai Penuh Municipality 2021*

**Ketenagakerjaan di Kota Sungai Penuh 2021**  
*Employment in Sungai Penuh Municipality 2021*



**23.981**

**Bukan Angkatan Kerja**  
*Economically Inactive*



**44.383**



**Angkatan Kerja**  
*Economically Active*



**Laki-Laki/Male**

**509**

**25.482**



**Perempuan/Female**

**822**

**17.570**

**Pengangguran Terbuka**  
*Unemployment*

**Bekerja**  
*Working*



**PENJELASAN TEKNIS**

1. Sumber utama data kependudukan adalah sensus penduduk yang dilaksanakan setiap sepuluh tahun sekali. Sensus penduduk telah dilaksanakan sebanyak enam kali sejak Indonesia merdeka, yaitu tahun 1961, 1971, 1980, 1990, 2000, dan 2010.

Di dalam sensus penduduk, pencacahan dilakukan terhadap seluruh penduduk yang berdomisili di wilayah teritorial Indonesia termasuk warga negara asing kecuali anggota korps diplomatik negara sahabat beserta keluarganya.

Metode pengumpulan data dalam sensus dilakukan dengan wawancara antara petugas sensus dengan responden dan juga melalui e-census. Pencatatan penduduk menggunakan konsep usual residence, yaitu konsep di mana penduduk biasa bertempat tinggal. Bagi penduduk yang bertempat tinggal tetap dicacah di mana mereka biasa tinggal, sedangkan untuk penduduk yang tidak bertempat tinggal tetap dicacah di tempat di mana mereka ditemukan petugas sensus pada malam 'Hari Sensus'. Termasuk penduduk yang tidak bertempat tinggal tetap adalah tuna wisma, awak kapal berbendera Indonesia, penghuni perahu/rumah apung, masyarakat terpencil/terasing,

**TECHNICAL NOTES**

1. *The main source of demographic data is population census, which is conducted every ten years. Population Census has been conducted six times since Indonesia's independence: 1961, 1971, 1980, 1990, 2000, and 2010.*

*The population census enumerates all residents who domicile in the entire territory of Indonesia including foreign citizens except the diplomatic corps members and their families.*

*The method of data collection in a population census involves interviewing respondents and conducting e-census. Enumeration of the population uses the concept of "usual residence", which is the concept of "places where people usually live". De jure was applied to the permanent residents, while de facto was applied to non-permanent residents.*

*The permanent residents were enumerated in place where they normally live, the non-permanent residents were enumerated where they were found by the enumerators, on the night of 'Census Date'. The non permanent residents include homeless people, ship crew, boat people, remote area community, and internally displaced persons. Those who had permanent residence and had been travelling away from their home for six months or more were not*



dan pengungsi. Bagi mereka yang mempunyai tempat tinggal tetap dan sedang bepergian ke luar wilayah lebih dari enam bulan, tidak dicacah di tempat tinggalnya, tetapi dicacah di tempat tujuannya. Untuk tahun yang tidak dilaksanakan sensus penduduk, data kependudukan diperoleh dari hasil proyeksi penduduk. Proyeksi penduduk merupakan suatu perhitungan ilmiah yang didasarkan pada asumsi dari komponen-komponen perubahan penduduk, yaitu kelahiran, kematian, dan migrasi. Proyeksi penduduk Indonesia 2010–2035 menggunakan data dasar penduduk hasil SP2010.

*enumerated in their permanent place, but in the place where they were during the census.*

*For the periods where the population census is not conducted, population projection is done to estimate population during those years. The population projection is an estimate based on the demographic components, such as birth, death, and migration. Indonesia's 2010–2035 population projection used the 2010 Population Census as the base population.*

2. Penduduk Indonesia adalah semua orang yang berdomisili di wilayah teritorial Indonesia selama 6 bulan atau lebih dan atau mereka yang berdomisili kurang dari 6 bulan tetapi bertujuan menetap.
3. Laju pertumbuhan penduduk adalah angka yang menunjukkan persentase penambahan penduduk dalam jangka waktu tertentu.
4. Kepadatan penduduk adalah rasio banyaknya penduduk per kilometer persegi.

2. *The population of Indonesia are all residents of the entire territory of Indonesia who have stayed for six months or longer, and those who intended to stay more than six months even though their length of stay is less than six months.*
3. *The growth rate of population is the number that show percentage of population growth within a specified period.*
4. *Population density is ratio of population per square kilometer.*

5. Rasio jenis kelamin adalah perbandingan antara penduduk laki-laki dan penduduk perempuan pada suatu wilayah dan waktu tertentu. Biasanya dinyatakan dengan banyaknya penduduk laki-laki untuk 100 penduduk perempuan.
  6. Distribusi penduduk adalah pola persebaran penduduk di suatu wilayah, baik berdasarkan batas-batas geografis maupun berdasarkan batas-batas administrasi pemerintahan.
  7. Komposisi penduduk adalah pola persebaran penduduk menurut karakteristiknya, contoh: penduduk menurut kelompok umur, penduduk menurut jenis kelamin
  8. Rumah tangga adalah seseorang atau sekelompok orang yang mendiami sebagian atau seluruh bangunan fisik/sensus dan biasanya tinggal bersama serta pengelolaan makan dari satu dapur. Yang dimaksud makan dari satu dapur adalah jika pengurusan kebutuhan sehari-harinya dikelola bersama-sama menjadi satu.
  9. Anggota rumah tangga adalah semua orang yang biasanya bertempat tinggal di suatu rumah tangga, baik yang berada di rumah pada waktu pencacahan
5. *Sex ratio is the ratio of males population to females population in a given area and time, usually expressed as the number of males for every 100 females.*
  6. *Population distribution is the pattern of population distribution in an area, either by geographic boundaries or by government administrative boundaries.*
  7. *Population composition is the pattern of population distribution by its characteristics, example: population by age group, population by sex*
  8. *Household is an individual or group of people living in a physical/census building unit or part of it and usually commit on a common provision for food and other essentials of living. Common provision for food means one organising daily needs for all of household members.*
  9. *Household member are those who usually lives in a household regardless of their location at the time of enumeration.*

maupun yang sementara tidak ada.

10. Rata-rata anggota rumah tangga adalah angka yang menunjukkan rata-rata jumlah anggota rumah tangga per rumah tangga.
  11. Penduduk usia kerja adalah penduduk yang berumur 15 tahun ke atas.
  12. Angkatan kerja adalah penduduk usia kerja (15 tahun ke atas) yang bekerja, punya pekerjaan namun sementara tidak bekerja, dan pengangguran.
  13. Bekerja adalah kegiatan ekonomi yang dilakukan oleh seseorang dengan maksud memperoleh atau membantu memperoleh pendapatan atau keuntungan dan lamanya bekerja paling sedikit 1 jam secara terus menerus dalam seminggu yang lalu (termasuk pekerja keluarga tanpa upah yang membantu dalam suatu usaha/kegiatan ekonomi).
  14. Jumlah jam kerja seluruhnya adalah jumlah jam kerja yang digunakan untuk bekerja (tidak termasuk jam kerja istirahat resmi dan jam kerja yang digunakan untuk hal-hal di luar pekerjaan).
  15. Lapangan usaha adalah bidang kegiatan dari pekerjaan/tempat
10. *Average household size is the average number of household members per household.*
  11. *Working age population is persons of 15 years and over.*
  12. *Labor force or economically active are persons of 15 years and over, who in the previous week were working, temporarily absent from work but having jobs, and unemployment.*
  13. *Working is economic activity conducted by a person and intended to earn income by doing work or helping to do work at least one hour continuously during the reference week (including unpaid family worker/s for any economic activity).*
  14. *Unemployment Total working hours is the total hours spent by an employee to perform all jobs (excluding the time used for other activities which are not classified as work).*
  15. *Industry is field of a person's activity or establishment. The classification*

bekerja di mana seseorang bekerja. Klasifikasi lapangan usaha mengikuti Klasifikasi Baku Lapangan Usaha Indonesia (KBLI) dalam 1 digit.

*of industries follows the Indonesia Standard Industrial Classification (KBLI) in one digit.*

- |  |  |
|--|--|
| <p>16. Status pekerjaan adalah kedudukan seseorang dalam unit usaha/kegiatan dalam melakukan pekerjaan.</p>  | <p>16. <i>Employment status is the status of a person at his place of work or establishment where he was employed.</i></p>   |
| <p>17. Berusaha sendiri tanpa dibantu orang lain adalah bekerja atau berusaha dengan menanggung risiko secara ekonomis, yaitu dengan tidak kembalinya ongkos produksi yang telah dikeluarkan dalam rangka usahanya tersebut, serta tidak menggunakan pekerja dibayar maupun pekerja tak dibayar, termasuk yang sifat pekerjaannya memerlukan teknologi atau keahlian khusus.</p> | <p>17. <i>Own-account worker is a person who works at his own risk without assisted by paid per mount worker or unpaid worker include technical job or skill job.</i></p>  |
| <p>18. Berusaha dibantu buruh tidak tetap/buruh tidak dibayar adalah bekerja atau berusaha atas risiko sendiri, dan menggunakan buruh/pekerja tak dibayar dan atau buruh/pekerja tidak tetap.</p>  | <p>18. <i>Employer assisted by temporary workers/unpaid worker is a person who works at his own risk and assisted by temporary worker/unpaid worker.</i></p>               |
| <p>19. Berusaha dibantu buruh tetap/buruh dibayar adalah berusaha atas risiko sendiri dan mempekerjakan paling sedikit satu orang buruh/pekerja tetap yang dibayar.</p>  | <p>19. <i>Employer assisted by permanent workers/paid workers is a person who does hisbusiness at her/his own risk at least one assisted by paid permanent worker.</i></p> |
| <p>20. Buruh/karyawan/pegawai adalah seseorang yang bekerja</p>  | <p>20. <i>Employee is a person who work permanently for other people or</i></p>  |

pada orang lain atau instansi/kantor/perusahaan secara tetap dengan menerima upah/gaji baik berupa uang maupun barang. Buruh yang tidak mempunyai majikan tetap, tidak digolongkan sebagai buruh/karyawan, tetapi sebagai pekerja bebas. Seseorang dianggap memiliki majikan tetap jika memiliki 1 (satu) majikan (orang/rumah tangga) yang sama dalam sebulan terakhir, khusus pada sektor bangunan batasannya tiga bulan. Apabila majikannya instansi/lembaga, boleh lebih dari satu.

21. Pekerja bebas adalah seseorang yang bekerja pada orang lain/majikan/institusi yang tidak tetap (lebih dari 1 majikan dalam sebulan terakhir) di usaha pertanian baik berupa usaha rumah tangga maupun bukan usaha rumah tangga, ataupun di nonpertanian atas dasar balas jasa dengan menerima upah atau imbalan baik berupa uang maupun barang, dan baik dengan sistem pembayaran harian maupun borongan
22. Pekerja tak dibayar adalah seseorang yang bekerja membantu usaha untuk memperoleh penghasilan/keuntungan yang dilakukan oleh salah seorang anggota rumah tangga atau bukan anggota rumah tangga tanpa mendapat upah/gajibaik berupa uang maupun barang.

*institution/office/ company and gains some money/cash or goods as wage/salary. Labor who have no permanent employer is not categorized as a laborer/ worker/ employee but casual worker. A laborers in general is considered to have a permanent employer if he has the same employer during the past month, particularly for building construction sector is 3 months. If the employer is an institution, more than 1 (one) employer is allowed.*

21. *Casual employee is a person who doesnotworkpermanentlyforother people/employer/ institution(more than 1 employer during the last 1 month) in agricultural sector, either home industry or not home industry, or in non-agricultural sector based on remuneration paid with money or goods, and based on daily or contact payment system.*
22. *Unpaid worker is a person who intended to work without pa,y either with money or good, in an establishment run by other members of the family, relative or neighbour.*

**ULASAN**

Jumlah penduduk Kota Sungai Penuh tahun 2021 adalah sebanyak 97.770 jiwa. Jumlah penduduk laki-laki sebanyak 48.947 jiwa, dan jumlah penduduk perempuan sebanyak 48.823 jiwa.

Rata-rata kepadatan penduduk Kota Sungai Penuh pada tahun 2021 adalah 249,73 jiwa/km<sup>2</sup>, dimana kepadatan penduduk tertinggi berada di Kecamatan Koto Baru sebesar 5.616,46 jiwa/km<sup>2</sup>. Sedangkan kepadatan penduduk terkecil berada di Kecamatan Kumun Debai sebesar 72,35 jiwa/km<sup>2</sup>

**DESCRIPTION**

*The population of Sungai Penuh Municipality in 2021 is 97.770 people. The total male population is 48.947 thousand and the female population is 48.823 thousand.*

*The average population density of Sungai Penuh Municipality in 2021 is 249,73 people/km<sup>2</sup>, where the highest population density is in Koto Baru District with 5.616,46 people/km<sup>2</sup>. Meanwhile, the smallest population density is in Kumun Debai District with 72,35 people/km<sup>2</sup>*

**Gambar** 3.1  
**Figures**

**Piramida Penduduk Kota Sungai Penuh, 2021**  
**Population Pyramid Sungai Penuh Municipality, 2021**



Sumber/Source: Badan Pusat Statistik Kota Sungai Penuh/BPS-Statistics of Sungai Penuh Municipality

**3.1 PENDUDUK  
POPULATION**

**Tabel 3.1.1 Penduduk, Laju Pertumbuhan Penduduk per Tahun, Distribusi Persentase Penduduk, Kepadatan Penduduk, Rasio Jenis Kelamin Penduduk Menurut Kecamatan di Kota Sungai Penuh, 2021**  
*Population, Annual Population Growth Rate, Percentage Distribution of Population, Population Density, and Population Sex Ratio by Subdistrict in Sungai Penuh Municipality, 2021*

<b>Kecamatan Subdistrict</b>	<b>Penduduk Population</b>	<b>Laju Pertumbuhan Penduduk per Tahun 2020–2021 Annual Population Growth Rate (%) 2020–2021</b>
(1)	(2)	(3)
Tanah Kampung	11 023	0,995
Kumun Debai	10 273	0,996
Sungai Penuh	10 465	0,998
Pondok Tinggi	18 682	0,998
Sungai Bungkal	11 154	0,998
Hampan Rawang	15 072	0,997
Pesisir Bukit	11 890	0,997
Koto Baru	9 211	0,997
<b>Kota Sungai Penuh</b>	<b>97 770</b>	<b>0,900</b>
Hasil Registrasi/Registration Result*	<b>97 373</b>	<b>-0,010</b>



Lanjutan Tabel/*Continued Table 3.1.1*

<b>Kecamatan Subdistrict</b>	<b>Persentase Penduduk Percentage of Total Population</b>	<b>Kepadatan Penduduk per km<sup>2</sup> Population Density per sq.km</b>
(1)	(7)	(8)
Tanah Kampung	11,27	1002,09
Kumun Debai	10,51	72,35
Sungai Penuh	10,70	3123,88
Pondok Tinggi	19,11	205,41
Sungai Bungkal	11,41	100,53
Hampan Rawang	15,42	1240,49
Pesisir Bukit	12,16	611,00
Koto Baru	9,42	5616,46
<b>Kota Sungai Penuh</b>	<b>100,00</b>	<b>249,73</b>
Hasil Registrasi/ <i>Registration Result*</i>	<b>100,00</b>	<b>265,79</b>

Lanjutan Tabel/*Continued Table* 3.1.1

Kecamatan <i>Subdistrict</i>	Rasio Jenis Kelamin <i>Population Sex Ratio</i>
(1)	(11)
Tanah Kampung	100,97
Kumun Debai	101,83
Sungai Penuh	99,83
Pondok Tinggi	100,24
Sungai Bungkal	103,73
Hambaran Rawang	100,05
Pesisir Bukit	96,27
Koto Baru	99,63
<b>Kota Sungai Penuh</b>	<b>100,25</b>
Hasil Registrasi/ <i>Registration Result*</i>	...

Sumber/*Source*: BPS/*BPS-Statistics Indonesia*

\*Dinas Kependudukan dan Pencatatan Sipil Kota Sungai Penuh/*Population and Civil Registration Agency Sungai Penuh*

**Tabel**  
**Table** 3.1.2**Jumlah Penduduk Menurut Kelompok Umur dan Jenis Kelamin di Kota Sungai Penuh, 2021**  
**Population by Age Group and Sex in Sungai Penuh Municipality, 2021**

Kelompok Umur <i>Age Group</i>	Jenis Kelamin <i>Sex</i>			Rasio Jenis Kelamin <i>Sex Ratio</i>
	Laki-laki <i>Male</i>	Perempuan <i>Female</i>	Jumlah <i>Total</i>	
(1)	(2)	(3)	(4)	(5)
0 – 4	3 833	3 613	7 446	106,09
5 – 9	3 697	3 379	7 076	109,41
10 – 14	3 995	3 670	7 665	108,86
15 – 19	4 244	4 086	8 330	103,87
20 – 24	4 020	4 077	8 097	98,60
25 – 29	3 829	3 577	7 406	107,05
30 – 34	3 466	3 342	6 808	103,71
35 – 39	3 736	3 588	7 324	104,12
40 – 44	3 902	3 851	7 753	101,32
45 – 49	3 652	3 540	7 192	103,16
50 – 54	2 811	2 698	5 509	104,19
55 – 59	2 358	2 581	4 939	91,36
60 – 64	1 961	2 210	4 171	88,73
65 – 69	1 677	2 014	3 691	83,27
70 – 74	885	1 082	1 967	81,79
75+	881	1 515	2 396	58,15
<b>Kota Sungai Penuh</b>	<b>48 947</b>	<b>48 823</b>	<b>97 770</b>	<b>100,25</b>
<b>2020</b>	<b>48 406</b>	<b>48 204</b>	<b>96 610</b>	<b>100,42</b>
<b>2019</b>	<b>45 101</b>	<b>45 809</b>	<b>90 910</b>	<b>98,45</b>

Sumber/Source: Badan Pusat Statistik Kota Sungai Penuh/BPS-Statistics of Sungai Penuh Municipality

**3.2 KETENAGAKERJAAN  
EMPLOYMENT**

**Tabel 3.2.1 Jumlah Penduduk Berumur 15 Tahun Keatas Menurut Jenis Kegiatan Selama Seminggu yang Lalu dan Jenis Kelamin di Kota Sungai Penuh, 2021**  
*Population Aged 15 Years and Over by Type of Activity During The Previous Week and Sex in Sungai Penuh Municipality, 2021*

Kegiatan Utama <i>Main Activity</i>	Jenis Kelamin/Sex		Jumlah <i>Total</i>
	Laki-Laki <i>Male</i>	Perempuan <i>Female</i>	
(1)	(2)	(3)	(4)
<b>Angkatan Kerja</b> <i>Economically Active</i>	<b>25 991</b>	<b>18 392</b>	<b>44 383</b>
Bekerja/ <i>Working</i>	25 482	17 570	43 052
Pengangguran Terbuka <i>Unemployment</i>	509	822	1 331
<b>Bukan Angkatan Kerja</b> <i>Economically Inactive</i>	<b>7 203</b>	<b>16 778</b>	<b>23 981</b>
Sekolah/ <i>Attending School</i>	2 552	2 988	5 540
Mengurus Rumah Tangga <i>Housekeeping</i>	1 415	11 980	13 395
Lainnya/ <i>Others</i>	3 236	1 810	5 046
<b>Jumlah/Total</b>	<b>33 194</b>	<b>35 170</b>	<b>68 364</b>

Sumber/Source: BPS, Survei Angkatan Kerja Nasional (Sakernas) Agustus/BPS-Statistics Indonesia, August National Labor Force Survey

**Tabel**  
**Table** 3.2.2

**Penduduk Berumur 15 Tahun ke Atas Menurut Pendidikan Tertinggi yang Ditamatkan dan Jenis Kegiatan Selama Seminggu yang Lalu di Kota Sungai Penuh, 2021**  
*Population 15 Years of Age and Over by Educational Attainment and Type of Activity During the Previous Week in Sungai Penuh Municipality, 2021*

Pendidikan Tertinggi yang Ditamatkan <sup>1</sup> <i>Educational Attainment<sup>1</sup></i>	Angkatan Kerja/Economically Active			Persentase Bekerja terhadap Angkatan Kerja <i>Percentage of Working to Economically Active</i>
	Bekerja <i>Working</i>	Pengangguran <sup>2</sup> <i>Unemployment<sup>2</sup></i>	Jumlah Angkatan Kerja <i>Total of Economically Active</i>	
(1)	(2)	(3)	(4)	(5)
0	9 756	421	10 177	95,86
1	6 332	202	6 534	96,91
2	15 107	177	15 284	98,84
3	11 857	531	12 388	95,71
<b>Jumlah/Total</b>	43 052	1 331	44 383	97,00

Lanjutan Tabel/*Continued Table* 3.2.2

<b>Pendidikan Tertinggi yang Ditamatkan <sup>1</sup> <i>Educational Attainment <sup>1</sup></i></b>	<b>Bukan Angkatan Kerja <i>Not Economically Active</i></b>	<b>Jumlah <i>Total</i></b>	<b>Persentase Angkatan Kerja terhadap Penduduk Usia Kerja <i>Percentage of Economically Active to Working Age Population</i></b>
(1)	(6)	(7)	(8)
0	...	...	...
1	...	...	...
2	...	...	...
3	...	...	...
<b>Jumlah/Total</b>	23 981	68 364	64,92

Catatan/Note: <sup>1</sup> 0. ≤ Sekolah Dasar (SD)/≤ *Primary School*  
 1. Sekolah Menengah Pertama/*Junior High School*  
 2. Sekolah Menengah Atas/*Senior High School*  
 3. Perguruan Tinggi/*Collage*  
<sup>2</sup> 1. Mencari pekerjaan/*Looking for work*  
 2. Mempersiapkan usaha/*Establishing a new business/firm*  
 3. Merasa tidak mungkin mendapat pekerjaan/*Hopeless of job*  
 4. Sudah punya pekerjaan tetapi belum mulai bekerja/*Have a job in future start*

Sumber/Source: BPS, Survei Angkatan Kerja Nasional (Sakernas) Agustus/BPS-Statistics Indonesia, August National Labor Force Survey

**Tabel**  
**Table** 3.2.3

**Penduduk yang Bekerja Selama Seminggu yang Lalu Menurut Lapangan Usaha dan Jenis Kelamin di Kota Sungai Penuh, Agustus 2021**  
**Population who Worked During The Previous Week by Main Industry and Sex in Sungai Penuh Municipality, August 2021**

Lapangan Pekerjaan <i>Main Industry</i>	Jenis Kelamin <i>Sex</i>		Jumlah <i>Total</i>
	Laki-laki <i>Male</i>	Perempuan <i>Female</i>	
(1)	(2)	(3)	(4)
Pertanian <i>Agriculture</i>	5 764	3 469	9 233
Manufaktur	4 548	1 219	5 767
Jasa	15 170	12 882	28 052
<b>Jumlah/Total</b>	<b>25 482</b>	<b>17 570</b>	<b>43 052</b>

Sumber/Source: Survei Angkatan Kerja Nasional Agustus/August National Labor Force Survey

**Tabel**  
**Table** 3.2.4

**Penduduk Berumur 15 Tahun Ke Atas yang Bekerja Selama Seminggu yang Lalu Menurut Status Pekerjaan Utama dan Jenis Kelamin di Kota Sungai Penuh, 2021**  
*Population 15 Years of Age and Over who Worked During The Previous Week by Main Employment Status and Sex in Sungai Penuh Municipality, 2021*

<b>Status Pekerjaan Utama</b> <i>Main Employment Status</i>	<b>Laki-Laki</b> <i>Male</i>	<b>Perempuan</b> <i>Female</i>	<b>Jumlah</b> <i>Total</i>
(1)	(2)	(3)	(4)
Berusaha sendiri <i>Own account worker</i>	6 266	4 538	10 804
Berusaha dibantu buruh tidak tetap/buruh tidak dibayar <i>Employer assisted by temporary worker/unpaid worker</i>	3 324	1 198	4 522
Berusaha dibantu buruh tetap/buruh dibayar <i>Employer assisted by permanent worker/paid worker</i>	1 545	480	2 025
Buruh/Karyawan/Pegawai/ <i>Employee</i>	8 630	6 608	15 238
Pekerja bebas <i>Casual worker</i>	4 674	1 324	5 998
Pekerja keluarga/tak dibayar <i>Family worker/unpaid worker</i>	1 043	3 422	4 465
<b>Jumlah/Total</b>	<b>25 482</b>	<b>17 570</b>	<b>43 052</b>

Sumber/Source: BPS, Survei Angkatan Kerja Nasional (Sakernas) Agustus/BPS-Statistics Indonesia, August National Labor Force Survey






# SOSIAL DAN KESEJAHTERAAN RAKYAT

## SOCIAL AND WELFARE

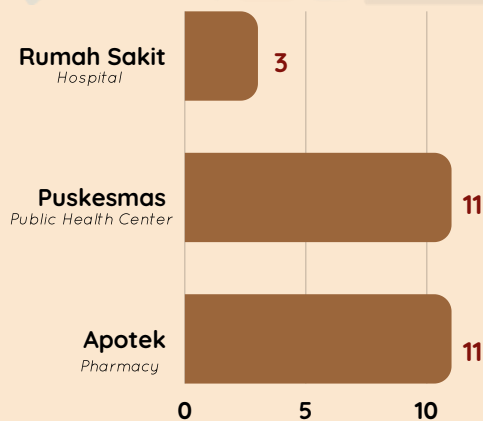
### Jumlah Sekolah di Kota Sungai Penuh 2021

Number of Schools in Sungai Penuh Municipality 2021



### Jumlah Sarana Kesehatan di Kota Sungai Penuh 2021

Number of Health Facilities in Sungai Penuh Municipality 2021



### Kemiskinan di Kota Sungai Penuh 2021

Poverty in Sungai Penuh Municipality 2021

#### Garis Kemiskinan

Poverty Line

Rp 426.380

#### Jumlah Penduduk Miskin

Number of Poor People

3.030

#### % Penduduk miskin

Percentage of Poor People

3,41%



**PENJELASAN TEKNIS**

1. Tidak/belum pernah sekolah adalah mereka yang tidak pernah atau belum pernah terdaftar dan tidak pernah atau belum pernah aktif mengikuti pendidikan di suatu jenjang pendidikan formal. Termasuk juga yang tamat/belum tamat taman kanak-kanak tetapi tidak melanjutkan ke sekolah dasar.
2. Masih bersekolah adalah mereka yang terdaftar dan aktif mengikuti pendidikan formal dan nonformal (Paket A, B, atau C), baik pendidikan dasar, menengah maupun pendidikan tinggi. Bagi mahasiswa yang sedang cuti dianggap masih bersekolah.
3. Tidak bersekolah lagi adalah mereka yang pernah terdaftar dan aktif mengikuti pendidikan di suatu jenjang pendidikan formal dan nonformal (Paket A, B, atau C), tetapi pada saat pencacahan tidak lagi terdaftar dan tidak aktif mengikuti pendidikan.
4. Tamat sekolah adalah menyelesaikan pelajaran yang ditandai dengan lulus ujian akhir pada kelas atau tingkat terakhir suatu jenjang pendidikan di sekolah negeri maupun swasta dengan mendapatkan tanda tamat belajar/ijazah. Seseorang yang belum mengikuti pelajaran

**TECHNICAL NOTES**

1. *Not/never attending school is someone who has never attended or never been registered in a formal education, such as primary, secondary, and tertiary education. Those who just completed kindergarten are considered as never attended school.*
2. *Attending school is someone who is currently attending primary, secondary, or tertiary education, including package A, package B, or package C. College student who postpones his/her study is considered as attending school.*
3. *Not attending school anymore is someone who had enrolled and participated in formal and non-formal education in the past including package A, package B, or package C, but currently does not attend school.*
4. *Completed particular level of education is someone who has completed particular level of education in private or public school and accepting graduation certificate. Someone who has never attended the highest grade but passed the final exam is considered as completed particular level of education.*

pada kelas tertinggi tetapi telah mengikuti ujian akhir dan lulus dianggap tamat sekolah.

5. Rumah Sakit adalah tempat pemeriksaan dan perawatan kesehatan, biasanya berada di bawah pengawasan dokter/tenaga medis, yang melayani penderita yang sakit untuk berobat rawat jalan atau rawat inap.
  6. Puskesmas (Pusat Kesehatan Masyarakat) adalah unit pelaksana teknis dinas kesehatan kabupaten/kota yang mempunyai fungsi utama sebagai penyelenggara pelayanan kesehatan tingkat pertama. Wilayah kerja puskesmas maksimal adalah satu kecamatan dan untuk dapat menjangkau wilayah kerjanya, puskesmas mempunyai jaringan pelayanan yang meliputi unit Puskesmas Pembantu (Pustu), unit Puskesmas Keliling (Puskel), dan unit bidan desa/komunitas (Peraturan Menteri Kesehatan RI No. 75 Tahun 2014 Tentang Pusat Kesehatan Masyarakat).
  7. Imunisasi adalah memasukkan kuman atau racun penyakit tertentu yang sudah dilemahkan (vaksin) ke dalam tubuh dengan cara disuntik atau diminum (diteteskan dalam mulut) dengan maksud agar terjadi kekebalan tubuh terhadap penyakit tersebut.
5. *Hospital is a place for health check, usually controlled/supervised by doctors/medical personnel to serve the ill patients to get outpatient or inpatient treatment services.*
  6. *Public Health Center is technical implementation unit of regency health department that have the primary function as a first-level health care providers. The working area standard of public health center is one district and to reach their working areas, public health centers have a service network covering subsidiary of public health center, mobile public health center units, and midwife units (Regulation of the Minister of Health of Indonesia Number 75 Year 2014 about Public Health Center).*
  7. *Immunization is putting enervated microbe of a certain disease into human body by injection or drinking (dropping into mouth) to make the body immune to that disease.*

8. BCG (*Bacillus Calmette Guerin*) merupakan vaksinasi untuk mencegah penyakit TBC, diberikan pada bayi baru lahir atau anak, dengan suntikan pada kulit pangkal lengan atas. Bekas suntikan kemudian akan membentuk tonjolan kecil jaringan parut pada kulit lengan atas. Suntikan BCG diberikan kepada anak sebanyak 1 kali.
  9. DPT (*Difteri, Pertusis, Tetanus*) merupakan vaksin untuk mencegah penyakit Difteri, Pertusis, dan Tetanus yang diberikan pada bayi berumur 3 bulan ke atas, dengan suntikan pada paha, diulang 1 bulan dan 2 bulan kemudian, sehingga suntikan imunisasi DPT lengkap pada balita berjumlah 3 kali (kadang-kadang selang waktu antar suntikan bisa lebih dari 1 bulan).
  10. Peristiwa tindak pidana yang dilaporkan ialah setiap peristiwa yang diterima kepolisian dari laporan masyarakat, atau peristiwa dimana pelakunya tertangkap tangan oleh kepolisian.
  11. Jumlah tindak pidana menggambarkan jumlah kasus tindak pidana yang terjadi pada kurun waktu tertentu.
8. *BCG (Bacillus Calmette Guerin) is a vaccine to prevent TBC disease, given to newborns or children, by injection at the base of the skin of the upper arm. Injection site will form little bumps of scar tissue in the skin of the upper arm. BCG injections given to children 1 times.*
  9. *DPT (Diphtheria, Pertussis, Tetanus) is a vaccine to prevent the diphtheria, pertussis, and tetanus disease, given to infants aged 3 months and above, with a shot in the thigh, repeated one month and two months later, so that the complete DPT immunization shots at toddler totaling 3 times (sometimes the time interval between injections can be more than 1 month).*
  10. *Reported crime incidence includes all criminal cases reported and received by police office, and all crimes caught by police.*
  11. *Crime total refers to the number of criminal cases occurring during a given period.*

12. Untuk mengukur kemiskinan, BPS menggunakan konsep kemampuan memenuhi kebutuhan dasar (basic needs approach). Dengan pendekatan ini, kemiskinan dipandang sebagai ketidakmampuan dari sisi ekonomi untuk memenuhi kebutuhan dasar makanan dan bukan makanan yang diukur dari sisi pengeluaran. Metode yang digunakan adalah menghitung Garis Kemiskinan (GK), yang terdiri dari dua komponen yaitu Garis Kemiskinan Makanan (GKM) dan Garis Kemiskinan Non-Makanan (GKNM). Penghitungan Garis Kemiskinan dilakukan secara terpisah untuk daerah perkotaan dan perdesaan.
13. Penduduk miskin adalah penduduk yang memiliki rata-rata pengeluaran per kapita per bulan di bawah Garis Kemiskinan.
12. *To measure poverty, BPS-Statistics Indonesia has used the concept of basic needs approach. Therefore, poverty is viewed as economic inability to fulfill food and non-food basic needs which are measured by consumption/expenditure. The method used is calculating poverty line, which consists of two components that are Food Poverty Line (FPL) and Non-Food Poverty Line (NFPL). The poverty line was calculated separately for urban and rural areas.*
13. *A person whose expenditure per capita per month is below the poverty line is considered to be poor.*

**ULASAN****DESCRIPTION**

Dalam menunjang pembangunan di Kota Sungai Penuh tentu tidak terlepas dari sektor pendidikan dari Sekolah Dasar sampai ke Perguruan Tinggi, pendidikan non formal berupa pendidikan dan pelatihan di berbagai bidang pengetahuan berupa pendidikan keterampilan yang diperlukan bagi pembangunan.

*To support the development of Sungai Penuh Municipality, it cannot be detached from educational sector from the elementary school to university level, non formal education in the form of various educational and training institution in all various basis are needed for development.*

Berdasarkan laporan dari Kementerian Pendidikan dan Kebudayaan, jumlah Sekolah Negeri dan Swasta dalam Kota Sungai Penuh pada tahun 2021/2022 adalah :

- Taman Kanak-kanak = 37 buah
- Sekolah Dasar & MI = 80 buah
- SMTP/Sederajat = 16 buah
- SLTA/Sederajat = 15 buah

*According to Ministry of Education and Culture, the total number of state and private school in Sungai Penuh Municipality in 2021/2022, are :*

- Kindergarten = 37 Units
- Elementary School = 80 Units
- Junior High School = 16 Units
- Senior High School = 15 Units

Tempat ibadah yang ada di Kota Sungai Penuh tersebar di setiap Kecamatan yang digunakan bagi setiap penduduk sesuai dengan agama dan kepercayaan masing-masing.

*Houses of worship in Sungai Penuh Municipality spread out in each district and used by the community according to one's religion and beliefs.*

Adapun jenis tempat ibadah tersebut adalah sebagai berikut :

- Masjid/Musholla = 165 buah
- Gereja Protestan = 1 buah

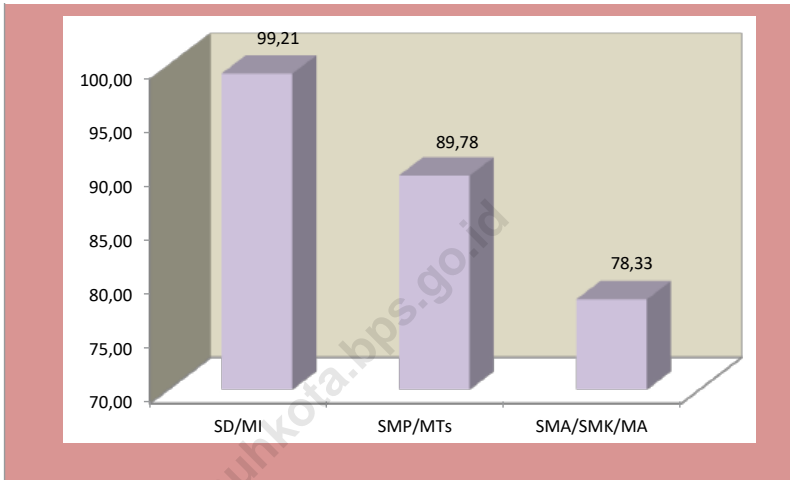
*Houses of worship by type are:*

- Mosque/ Pray Room = 165 Units
- Prayer house& Musholla = 1 Units



**Gambar** 4.1  
**Figures**

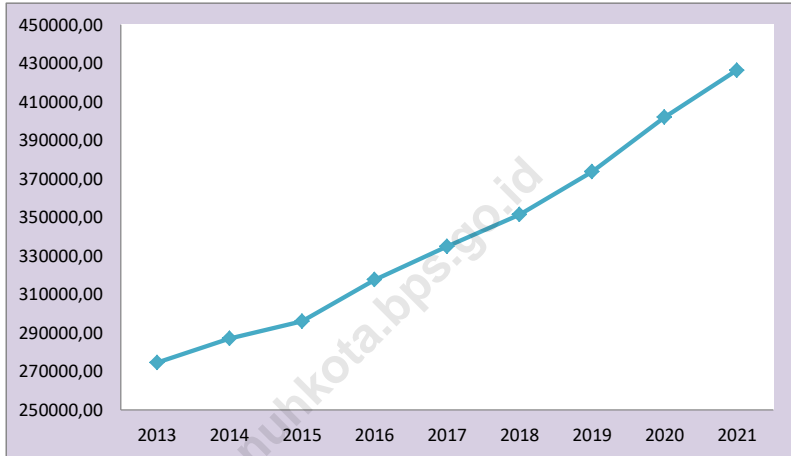
**Angka Partisipasi Murni (APM) menurut Jenjang Pendidikan di Kota Sungai Penuh, 2021**  
**Net Enrolment Rate by Educational Level in Sungai Penuh Municipality, 2021**



Sumber/Source: BPS, Survei Sosial Ekonomi Nasional (Susenas)/BPS-Statistics Indonesia, National Socioeconomic Survey

**Gambar** 4.2  
**Figures**

**Garis Kemiskinan di Kota Sungai Penuh (Rupiah), 2012-2021**  
**Poverty Line in Sungai Penuh Municipality (Rupiah), 2012-2021**



Sumber/Source: BPS, Survei Sosial Ekonomi Nasional Maret/BPS-Statistics Indonesia, March National Socioeconomic Survey

#### 4.1 PENDIDIKAN EDUCATION

**Tabel** 4.1.1 **Angka Partisipasi Murni (APM) dan Angka Partisipasi kasar (APK) Menurut Jenjang Pendidikan di Kota Sungai Penuh, 2020 dan 2021**  
**Net Enrolment Rate and Gross Enrolment Rate by Educational Level in Sungai Penuh Municipality, 2020 and 2021**

Jenjang Pendidikan Educational Level	Angka Partisipasi Murni (APM) Net Participation Rates		Angka Partisipasi Kasar (APK) Gross Participation Rates	
	2020	2021	2020	2021
(1)	(2)	(3)	(4)	(5)
SD/MI/Sederajat Primary School	99,74	99,21	108,56	107,59
SMP/MTs/Sederajat Lower Secondary School	89,47	89,78	92,64	94,18
SMA/SMK/MA/Sederajat Upper Secondary School	78,85	78,33	90,88	88,30

Sumber/Source: BPS, Survei Sosial Ekonomi Nasional (Susenas)/BPS-Statistics Indonesia, National Socioeconomic Survey

**Tabel**  
**Table** 4.1.2

**Jumlah Sekolah, Guru, dan Murid Taman Kanak-Kanak (TK) di Bawah Kementerian Pendidikan dan Kebudayaan Menurut Kecamatan di Kota Sungai Penuh, 2020/2021 dan 2021/2022**

*Number of Schools, Teachers, and Pupils in Kindergarten Under The Ministry of Education and Culture by Subdistrict in Sungai Penuh Municipality, 2020/2021 and 2021/2022*

Kecamatan Subdistrict	Sekolah/Schools					
	Negeri/Public		Swasta/Private		Jumlah/Total	
	2020/2021	2021/2022	2020/2021	2021/2022	2020/2021	2021/2022
(1)	(2)	(3)	(4)	(5)	(6)	(7)
Tanah Kampung	1	1	1	1	2	2
Kumun Debai	1	1	2	2	3	3
Sungai Penuh	-	1	5	4	5	5
Pondok Tinggi	-	-	8	8	8	8
Sungai Bungkal	1	1	4	4	5	5
Hampanan Rawang	1	1	6	5	7	6
Pesisir Bukit	1	1	2	2	3	3
Koto Baru	-	-	5	5	5	5
<b>Kota Sungai Penuh</b>	<b>5</b>	<b>6</b>	<b>33</b>	<b>31</b>	<b>38</b>	<b>37</b>

Lanjutan Tabel/Continued Table 4.1.2

Kecamatan Subdistrict	Guru <sup>1</sup> /Teachers <sup>1</sup>					
	Negeri/Public		Swasta/Private		Jumlah/Total	
	2020/2021	2021/2022	2020/2021	2021/2022	2020/2021	2021/2022
(1)	(8)	(9)	(10)	(11)	(12)	(13)
Tanah Kampung	5	5	3	5	8	10
Kumun Debai	2	3	7	6	9	9
Sungai Penuh	-	6	34	30	34	36
Pondok Tinggi	-	-	35	35	35	35
Sungai Bungkal	4	4	30	23	34	27
Hampan Rawang	5	5	19	17	24	22
Pesisir Bukit	10	14	6	6	16	20
Koto Baru	-	-	20	19	20	19
<b>Kota Sungai Penuh</b>	<b>26</b>	<b>37</b>	<b>154</b>	<b>141</b>	<b>180</b>	<b>178</b>

Lanjutan Tabel/*Continued Table* 4.1.2

Kecamatan Subdistrict	Murid/Pupils					
	Negeri/Public		Swasta/Private		Jumlah/Total	
	2020/2021	2021/2022	2020/2021	2021/2022	2020/2021	2021/2022
(1)	(14)	(15)	(16)	(17)	(18)	(19)
Tanah Kampung	52	51	22	35	74	86
Kumun Debai	30	23	58	58	88	81
Sungai Penuh	-	69	300	234	300	303
Pondok Tinggi	-	-	295	277	295	277
Sungai Bungkal	31	35	229	173	260	208
Hamparan Rawang	32	38	190	128	222	166
Pesisir Bukit	89	117	68	60	157	177
Koto Baru	-	-	230	196	230	196
<b>Kota Sungai Penuh</b>	<b>234</b>	<b>333</b>	<b>1 392</b>	<b>1 161</b>	<b>1 626</b>	<b>1 494</b>

Catatan/Note: <sup>1</sup> Jumlah guru termasuk kepala sekolah dan guru/*The total of teachers including headmaster and teacher*

Sumber/Source: Kementerian Pendidikan dan Kebudayaan, Data Semester Ganjil/*Ministry of Educations and Culture, Odd Semester Data*

**Tabel**  
**Table 4.1.3**

**Jumlah Sekolah, Guru, dan Murid Raudatul Athfal (RA) di Bawah Kementerian Agama Menurut Kecamatan di Kota Sungai Penuh, 2020/2021 dan 2021/2022**  
**Number of Schools, Teachers, and Pupils in Raudatul Athfal (RA) Under The Ministry of Religious Affairs by Subdistrict in Sungai Penuh Municipality, 2020/2021 and 2021/2022**

Kecamatan Subdistrict	Sekolah/Schools		Guru/Teachers		Murid/Pupils	
	2020/2021	2021/2022	2020/2021	2021/2022	2020/2021	2021/2022
(1)	(2)	(3)	(4)	(5)	(6)	(7)
Tanah Kampung	-	-	-	-	-	-
Kumun Debai	5	5	26	20	295	178
Sungai Penuh	1	-	5	-	34	-
Pondok Tinggi	-	-	-	-	-	-
Sungai Bungkal	-	-	-	-	-	-
Hampan Rawang	3	3	12	13	134	141
Pesisir Bukit	3	3	12	15	95	98
Koto Baru	-	-	-	-	-	-
<b>Kota Sungai Penuh</b>	<b>12</b>	<b>11</b>	<b>55</b>	<b>48</b>	<b>558</b>	<b>417</b>

Sumber/Source: Kementerian Agama, EMIS, data semester ganjil laporan sampai dengan 15 Maret 2020/ Ministry of Religious Affairs, EMIS, odd semester report data up to March 15th, 2020

**Tabel**  
**Table** 4.1.4

**Jumlah Sekolah, Guru, dan Murid Sekolah Dasar (SD) di Bawah Kementerian Pendidikan dan Kebudayaan Menurut Kecamatan di Kota Sungai Penuh, 2020/2021 dan 2021/2022**  
*Number of Schools, Teachers, and Pupils in Primary Schools Under The Ministry of Education and Culture by Subdistrict in Sungai Penuh Municipality, 2020/2021 and 2021/2022*

Kecamatan Subdistrict	Sekolah/Schools					
	Negeri/Public		Swasta/Private		Jumlah/Total	
	2020/2021	2021/2022	2020/2021	2021/2022	2020/2021	2021/2022
(1)	(2)	(3)	(4)	(5)	(6)	(7)
Tanah Kampung	10	10	-	-	10	10
Kumun Debai	9	10	-	-	9	10
Sungai Penuh	7	7	2	2	9	9
Pondok Tinggi	9	9	1	1	10	10
Sungai Bungkal	9	9	2	2	11	11
Hampan Rawang	11	11	-	-	11	11
Pesisir Bukit	8	8	-	-	8	8
Koto Baru	4	4	-	-	4	4
<b>Kota Sungai Penuh</b>	<b>67</b>	<b>68</b>	<b>5</b>	<b>5</b>	<b>72</b>	<b>73</b>



Lanjutan Tabel/Continued Table 4.1.4

Kecamatan Subdistrict	Guru <sup>1</sup> /Teachers <sup>1</sup>					
	Negeri/Public		Swasta/Private		Jumlah/Total	
	2020/2021	2021/2022	2020/2021	2021/2022	2020/2021	2021/2022
(1)	(8)	(9)	(10)	(11)	(12)	(13)
Tanah Kampung	110	105	-	-	110	105
Kumun Debai	95	90	-	-	95	90
Sungai Penuh	94	105	38	50	132	155
Pondok Tinggi	119	107	18	17	137	124
Sungai Bungkal	102	97	33	41	135	138
Hamparan Rawang	139	136	-	-	139	136
Pesisir Bukit	118	114	-	-	118	114
Koto Baru	83	77	-	-	83	77
<b>Kota Sungai Penuh</b>	<b>860</b>	<b>831</b>	<b>89</b>	<b>108</b>	<b>949</b>	<b>939</b>

Lanjutan Tabel/*Continued Table* 4.1.4

Kecamatan Subdistrict	Murid/Pupils					
	Negeri/Public		Swasta/Private		Jumlah/Total	
	2020/2021	2021/2022	2020/2021	2021/2022	2020/2021	2021/2022
(1)	(14)	(15)	(16)	(17)	(18)	(19)
Tanah Kampung	733	672	-	-	733	672
Kumun Debai	610	620	-	-	610	620
Sungai Penuh	1 638	1 471	534	672	2 172	2 143
Pondok Tinggi	1 131	1 005	242	242	1 373	1 247
Sungai Bungkal	708	644	630	650	1 338	1 294
Hampan Rawang	1 032	975	-	-	1 032	975
Pesisir Bukit	1 035	1 011	-	-	1 035	1 011
Koto Baru	573	435	-	-	573	435
<b>Kota Sungai Penuh</b>	<b>7 460</b>	<b>6 833</b>	<b>1 406</b>	<b>1 564</b>	<b>8 866</b>	<b>8 397</b>

Catatan/Note: <sup>1</sup> Jumlah guru termasuk kepala sekolah dan guru/*The total of teachers including headmaster and teacher*

Sumber/Source: Kementerian Pendidikan dan Kebudayaan, Data Semester Ganji/*Ministry of Educations and Culture, Odd Semester Data*

**Tabel**  
**Table 4.1.5****Jumlah Sekolah, Guru, dan Murid Madrasah Ibtidaiyah (MI) di Bawah Kementerian Agama Menurut Kecamatan Menurut Kecamatan di Kota Sungai Penuh, 2020/2021 dan 2021/2022****Number of Schools, Teachers, and Pupils in Madrasah Ibtidaiyah (MI) Under The Ministry of Religious Affairs by Subdistrict in Sungai Penuh Municipality, 2020/2021 and 2021/2022**

Kecamatan Subdistrict	Sekolah/Schools		Guru/Teachers		Murid/Pupils	
	2020/2021	2021/2022	2020/2021	2021/2022	2020/2021	2021/2022
(1)	(2)	(3)	(4)	(5)	(6)	(7)
Tanah Kampung	1	2	11	24	53	161
Kumun Debai	2	2	34	32	125	136
Sungai Penuh	2	-	32	-	236	-
Pondok Tinggi	-	-	-	-	-	-
Sungai Bungkal	-	-	-	-	-	-
Hampan Rawang	1	1	17	23	109	111
Pesisir Bukit	2	2	40	34	238	198
Koto Baru	-	-	-	-	-	-
<b>Kota Sungai Penuh</b>	<b>8</b>	<b>7</b>	<b>134</b>	<b>113</b>	<b>761</b>	<b>606</b>

Sumber/Source: Kementerian Agama, EMIS, data semester ganjillaporan sampai dengan 15 Maret 2020/ Ministry of Religious Affairs, EMIS, odd semester report data up to March 15th, 2020

**Tabel**  
**Table** 4.1.6

**Jumlah Sekolah, Guru, dan Murid Sekolah Menengah Pertama (SMP) di Bawah Kementerian Pendidikan dan Kebudayaan Menurut Kecamatan di Kota Sungai Penuh, 2020/2021 dan 2021/2022**  
*Number of Schools, Teachers, and Pupils in Lower Secondary Schools Under The Ministry of Education and Culture by Subdistrict in Sungai Penuh Municipality, 2020/2021 and 2021/2022*

Kecamatan Subdistrict	Sekolah/Schools					
	Negeri/Public		Swasta/Private		Jumlah/Total	
	2020/2021	2021/2022	2020/2021	2021/2022	2020/2021	2021/2022
(1)	(2)	(3)	(4)	(5)	(6)	(7)
Tanah Kampung	2	2	-	-	2	2
Kumun Debai	1	1	-	-	1	1
Sungai Penuh	4	4	-	-	4	4
Pondok Tinggi	1	1	-	-	1	1
Sungai Bungkal	1	1	1	1	2	2
Hampan Rawang	1	1	-	-	1	1
Pesisir Bukit	1	2	-	-	2	2
Koto Baru	1	1	-	-	1	1
<b>Kota Sungai Penuh</b>	<b>12</b>	<b>13</b>	<b>1</b>	<b>1</b>	<b>14</b>	<b>14</b>

Lanjutan Tabel/Continued Table 4.1.6

Kecamatan Subdistrict	Guru <sup>1</sup> /Teachers <sup>1</sup>					
	Negeri/Public		Swasta/Private		Jumlah/Total	
	2020/2021	2021/2022	2020/2021	2021/2022	2020/2021	2021/2022
(1)	(8)	(9)	(10)	(11)	(12)	(13)
Tanah Kampung	62	67	-	-	62	67
Kumun Debai	44	32	-	-	44	32
Sungai Penuh	186	194	-	-	186	194
Pondok Tinggi	44	46	-	-	44	46
Sungai Bungkal	74	80	8	10	82	90
Hampan Rawang	55	62	-	-	55	62
Pesisir Bukit	44	70	-	-	69	70
Koto Baru	41	45	-	-	41	45
<b>Kota Sungai Penuh</b>	<b>550</b>	<b>596</b>	<b>8</b>	<b>10</b>	<b>583</b>	<b>606</b>

Lanjutan Tabel/*Continued Table* 4.1.6

Kecamatan Subdistrict	Murid/Pupils					
	Negeri/Public		Swasta/Private		Jumlah/Total	
	2020/2021	2021/2022	2020/2021	2021/2022	2020/2021	2021/2022
(1)	(14)	(15)	(16)	(17)	(18)	(19)
Tanah Kampung	233	228	-	-	233	228
Kumun Debai	199	196	-	-	199	196
Sungai Penuh	1 747	1 831	-	-	1 747	1 831
Pondok Tinggi	390	387	-	-	390	387
Sungai Bungkal	705	673	92	123	797	796
Hamparan Rawang	417	395	-	-	417	395
Pesisir Bukit	185	209	-	-	220	209
Koto Baru	216	172	-	-	216	172
<b>Kota Sungai Penuh</b>	<b>4 092</b>	<b>4 091</b>	<b>92</b>	<b>123</b>	<b>4 219</b>	<b>4 214</b>

Catatan/Note: <sup>1</sup> Jumlah guru termasuk kepala sekolah dan guru/*The total of teachers including headmaster and teacher*

Sumber/Source: Kementerian Pendidikan dan Kebudayaan, Data Semester Ganjil/*Ministry of Educations and Culture, Odd Semester Data*

**Tabel**  
**Table 4.1.7**

**Jumlah Sekolah, Guru, dan Murid Madrasah Tsanawiyah (MTs) di Bawah Kementerian Agama Menurut Kecamatan di Kota Sungai Penuh, 2020/2021 dan 2021/2022**  
**Number of Schools, Teachers, and Pupils in Madrasah Tsanawiyah (MTs) Under The Ministry of Religious Affairs by Subdistrict in Sungai Penuh Municipality, 2020/2021 and 2021/2022**

Kecamatan Subdistrict	Sekolah/Schools		Guru/Teachers		Murid/Pupils	
	2020/2021	2021/2022	2020/2021	2021/2022	2020/2021	2021/2022
(1)	(2)	(3)	(4)	(5)	(6)	(7)
Tanah Kampung	1	1	36	38	258	251
Kumun Debai	-	-	-	-	-	-
Sungai Penuh	-	-	-	-	-	-
Pondok Tinggi	-	-	-	-	-	-
Sungai Bungkal	-	-	-	-	-	-
Hampan Rawang	-	-	-	-	-	-
Pesisir Bukit	1	1	56	67	385	343
Koto Baru	-	-	-	-	-	-
<b>Kota Sungai Penuh</b>	<b>2</b>	<b>2</b>	<b>92</b>	<b>105</b>	<b>643</b>	<b>594</b>

Sumber/Source: Kementerian Agama, EMIS, data semester ganjillaporan sampai dengan 15 Maret 2020/ Ministry of Religious Affairs, EMIS, odd semester report data up to March 15th, 2020

**Tabel**  
**Table** 4.1.8

**Jumlah Sekolah, Guru, dan Murid Sekolah Menengah Atas (SMA) di Bawah Kementerian Pendidikan dan Kebudayaan Menurut Kecamatan di Kota Sungai Penuh, 2020/2021 dan 2021/2022**  
*Number of Schools, Teachers, and Pupils in Upper Secondary Schools Under The Ministry of Education and Culture by Subdistrict in Sungai Penuh Municipality, 2020/2021 and 2021/2022*

Kecamatan Subdistrict	Sekolah/Schools					
	Negeri/Public		Swasta/Private		Jumlah/Total	
	2020/2021	2021/2022	2020/2021	2021/2022	2020/2021	2021/2022
(1)	(2)	(3)	(4)	(5)	(6)	(7)
Tanah Kampung	-	-	-	-	-	-
Kumun Debai	-	-	-	-	-	-
Sungai Penuh	2	2	-	-	2	2
Pondok Tinggi	1	1	-	-	1	1
Sungai Bungkal	-	-	1	1	1	1
Hampan Rawang	1	1	-	-	1	1
Pesisir Bukit	-	-	-	-	-	-
Koto Baru	1	1	-	-	1	1
<b>Kota Sungai Penuh</b>	<b>5</b>	<b>5</b>	<b>1</b>	<b>1</b>	<b>6</b>	<b>6</b>



Lanjutan Tabel/Continued Table 4.1.8

Kecamatan Subdistrict	Guru <sup>1</sup> /Teachers <sup>1</sup>					
	Negeri/Public		Swasta/Private		Jumlah/Total	
	2020/2021	2021/2022	2020/2021	2021/2022	2020/2021	2021/2022
(1)	(8)	(9)	(10)	(11)	(12)	(13)
Tanah Kampung	-	-	-	-	-	-
Kumun Debai	-	-	-	-	-	-
Sungai Penuh	161	160	-	-	161	160
Pondok Tinggi	94	88	-	-	94	88
Sungai Bungkal	-	-	11	10	11	10
Hampan Rawang	33	36	-	-	33	36
Pesisir Bukit	-	-	-	-	-	-
Koto Baru	85	80	-	-	85	80
<b>Kota Sungai Penuh</b>	<b>373</b>	<b>364</b>	<b>11</b>	<b>10</b>	<b>384</b>	<b>374</b>

Lanjutan Tabel/*Continued Table* 4.1.8

Kecamatan Subdistrict	Murid/Pupils					
	Negeri/Public		Swasta/Private		Jumlah/Total	
	2020/2021	2021/2022	2020/2021	2021/2022	2020/2021	2021/2022
(1)	(14)	(15)	(16)	(17)	(18)	(19)
Tanah Kampung	-	-	-	-	-	-
Kumun Debai	-	-	-	-	-	-
Sungai Penuh	1 900	1 975	-	-	1 900	1 975
Pondok Tinggi	1 060	1 062	-	-	1 060	1 062
Sungai Bungkal	-	-	26	6	26	6
Hamparan Rawang	151	160	-	-	151	160
Pesisir Bukit	-	-	-	-	-	-
Koto Baru	675	596	-	-	675	596
<b>Kota Sungai Penuh</b>	<b>3 786</b>	<b>3 793</b>	<b>26</b>	<b>6</b>	<b>3 812</b>	<b>3 799</b>

Catatan/Note: <sup>1</sup> Jumlah guru termasuk kepala sekolah dan guru/*The total of teachers including headmaster and teacher*

Sumber/Source: Kementerian Pendidikan dan Kebudayaan, Data Semester Ganjil/*Ministry of Educations and Culture, Odd Semester Data*

**Tabel**  
**Table 4.1.9**

**Jumlah Sekolah, Guru, dan Murid Sekolah Menengah Kejuruan (SMK) di Bawah Kementerian Pendidikan dan Kebudayaan Menurut Kecamatan di Kota Sungai Penuh, 2020/2021 dan 2021/2022**  
**Number of Schools, Teachers, and Pupils in Vocational High Schools Under The Ministry of Education and Culture by Subdistrict in Sungai Penuh Municipality, 2020/2021 and 2021/2022**

Kecamatan Subdistrict	Sekolah/Schools		Guru/Teachers		Murid/Pupils	
	2020/2021	2021/2022	2020/2021	2021/2022	2020/2021	2021/2022
(1)	(2)	(3)	(4)	(5)	(6)	(7)
Tanah Kampung	1	1	57	52	310	294
Kumun Debai	2	2	119	115	841	772
Sungai Penuh	-	-	-	-	-	-
Pondok Tinggi	-	-	-	-	-	-
Sungai Bungkal	-	-	-	-	-	-
Hamparan Rawang	-	-	-	-	-	-
Pesisir Bukit	2	2	137	137	1 189	1 128
Koto Baru	-	-	-	-	-	-
<b>Kota Sungai Penuh</b>	<b>5</b>	<b>5</b>	<b>313</b>	<b>304</b>	<b>2 340</b>	<b>2 194</b>

Sumber/Source: Kementerian Pendidikan dan Kebudayaan, Sistem Data Pokok Pendidikan, data semester ganjil laporan sampai dengan 2020/Ministry of Educations and Culture, Basic Education Data System, odd semester report data up to 2020

**Tabel**  
**Table** 4.1.10

**Jumlah Sekolah, Guru, dan Murid Madrasah Aliyah (MA) di Bawah Kementerian Agama Menurut Kecamatan di Kota Sungai Penuh, 2020/2021 dan 2021/2022**  
**Number of Schools, Teachers, and Pupils in Madrasah Aliyah (MA) Under the Ministry of Religious Affairs by Subdistrict in Sungai Penuh Municipality, 2020/2021 and 2021/2022**

Kecamatan Subdistrict	Sekolah/Schools					
	Negeri/Public		Swasta/Private		Jumlah/Total	
	2020/2021	2021/2022	2020/2021	2021/2022	2020/2021	2021/2022
(1)	(2)	(3)	(4)	(5)	(6)	(7)
Tanah Kampung	-	-	1	1	1	1
Kumun Debai	-	-	-	-	-	-
Sungai Penuh	1	1	-	-	1	1
Pondok Tinggi	-	-	-	-	-	-
Sungai Bungkal	-	-	-	-	-	-
Hampanan Rawang	1	1	-	-	1	1
Pesisir Bukit	-	-	1	1	1	1
Koto Baru	-	-	-	-	-	-
<b>Kota Sungai Penuh</b>	<b>2</b>	<b>2</b>	<b>2</b>	<b>2</b>	<b>4</b>	<b>4</b>

Lanjutan Tabel/*Continued Table* 4.1.10

Kecamatan Subdistrict	Guru <sup>1</sup> /Teachers <sup>1</sup>					
	Negeri/Public		Swasta/Private		Jumlah/Total	
	2020/2021	2021/2022	2020/2021	2021/2022	2020/2021	2021/2022
(1)	(8)	(9)	(10)	(11)	(12)	(13)
Tanah Kampung	-	-	15	28	15	28
Kumun Debai	-	-	-	-	-	-
Sungai Penuh	36	48	-	-	36	48
Pondok Tinggi	-	-	-	-	-	-
Sungai Bungkal	-	-	-	-	-	-
Hampan Rawang	72	85	-	-	72	85
Pesisir Bukit	-	-	26	17	26	17
Koto Baru	-	-	-	-	-	-
<b>Kota Sungai Penuh</b>	<b>108</b>	<b>133</b>	<b>41</b>	<b>45</b>	<b>149</b>	<b>178</b>

Lanjutan Tabel/*Continued Table* 4.1.10

Kecamatan Subdistrict	Murid/Pupils					
	Negeri/Public		Swasta/Private		Jumlah/Total	
	2020/2021	2021/2022	2020/2021	2021/2022	2020/2021	2021/2022
(1)	(14)	(15)	(16)	(17)	(18)	(19)
Tanah Kampung	-	-	76	67	76	67
Kumun Debai	-	-	-	-	-	-
Sungai Penuh	187	134	-	-	187	134
Pondok Tinggi	-	-	-	-	-	-
Sungai Bungkal	-	-	-	-	-	-
Hampan Rawang	971	943	-	-	971	943
Pesisir Bukit	-	-	107	62	107	62
Koto Baru	-	-	-	-	-	-
<b>Kota Sungai Penuh</b>	<b>1 158</b>	<b>1 077</b>	<b>183</b>	<b>129</b>	<b>1 341</b>	<b>1 206</b>

Sumber/Source: Kementerian Agama, EMIS, data semester ganjillaporan sampai dengan 15 Maret 2020/ Ministry of Religious Affairs, EMIS, odd semester report data up to March 15th, 2020

**Tabel 4.1.11** Jumlah Desa<sup>1</sup>/Kelurahan yang Memiliki Fasilitas Sekolah Menurut Kecamatan dan Tingkat Pendidikan di Kota Sungai Penuh, 2019– 2021  
**Number of Villages<sup>1</sup> Having Educational Facilities by Subdistrict and Educational Level in Sungai Penuh Municipality, 2019– 2021**

Kecamatan Subdistrict	SD Primary School		
	2019	2020	2021
(1)	(2)	(3)	(4)
Tanah Kampung	10	10	10
Kumun Debai	8	8	8
Sungai Penuh	4	4	4
Pondok Tinggi	7	7	7
Sungai Bungkal	6	6	6
Hampanan Rawang	11	10	10
Pesisir Bukit	9	9	8
Koto Baru	4	4	4
<b>Kota Sungai Penuh</b>	<b>59</b>	<b>58</b>	<b>57</b>

Lanjutan Tabel/*Continued Table* 4.1.11

Kecamatan <i>Subdistrict</i>	SMP <i>Junior High School</i>		
	2019	2020	2021
(1)	(5)	(6)	(7)
Tanah Kampung	3	3	3
Kumun Debai	1	1	1
Sungai Penuh	3	3	3
Pondok Tinggi	2	2	2
Sungai Bungkal	2	2	2
Hambaran Rawang	2	2	2
Pesisir Bukit	2	2	2
Koto Baru	1	1	1
<b>Kota Sungai Penuh</b>	<b>16</b>	<b>16</b>	<b>16</b>



Lanjutan Tabel/*Continued Table* 4.1.11

Kecamatan Subdistrict	SMA Senior High School		
	2019	2020	
(1)	(8)	(9)	(10)
Tanah Kampung	–	–	–
Kumun Debai	–	–	1
Sungai Penuh	3	3	2
Pondok Tinggi	1	2	2
Sungai Bungkal	1	1	1
Hampan Rawang	2	2	2
Pesisir Bukit	1	1	1
Koto Baru	1	1	1
<b>Kota Sungai Penuh</b>	<b>9</b>	<b>10</b>	<b>10</b>

Lanjutan Tabel/*Continued Table* 4.1.11

Kecamatan <i>Subdistrict</i>	SMK <i>Vocational School</i>		
	2019	2020	2021
(1)	(11)	(12)	(13)
Tanah Kampung	1	1	1
Kumun Debai	2	2	2
Sungai Penuh	–	–	–
Pondok Tinggi	–	–	–
Sungai Bungkal	–	–	–
Hampan Rawang	–	–	–
Pesisir Bukit	1	1	1
Koto Baru	–	–	–
<b>Kota Sungai Penuh</b>	<b>4</b>	<b>4</b>	<b>4</b>

Lanjutan Tabel/*Continued Table* 4.1.11

Kecamatan <i>Subdistrict</i>	Perguruan Tinggi <i>University</i>		
	2019	2020	2021
(1)	(14)	(15)	(16)
Tanah Kampung	–	–	–
Kumun Debai	–	–	–
Sungai Penuh	1	1	1
Pondok Tinggi	1	1	1
Sungai Bungkal	2	2	2
Hampan Rawang	–	–	–
Pesisir Bukit	3	3	2
Koto Baru	–	–	–
<b>Kota Sungai Penuh</b>	<b>7</b>	<b>7</b>	<b>6</b>

Catatan/*Note*: <sup>1</sup> Desa pada tabel ini termasuk Unit Permukiman Transmigrasi (UPT) yang masih dibina oleh kementerian terkait dan nagari di Kabupaten/Kota Sumatera Barat/*Villages in this table include Transmigration Settlement Unit which is still fostered by the relevant ministries and the nagari in the Province of Sumatera Barat*

Sumber/*Source*: BPS, Pendataan Potensi Desa (Podes)/ *BPS—Statistics Indonesia, Village Potential Data Collection*

**Tabel**  
**Table** 4.1.12**Persentase Penduduk Berumur 15 Tahun ke Atas yang Melek Huruf Menurut Kelompok Umur di Kota Sungai Penuh, 2020 dan 2021**  
*Percentage of Literate People Aged 15 Years and Over by Age Group in Sungai Penuh Municipality, 2020 and 2021*

<b>Kelompok Umur</b> <i>Age Group</i>	<b>2020</b>	<b>2021</b>
(1)	(2)	(3)
<b>Kelompok Umur I</b>		
15–19	100,00	99,27
20–24	100,00	100,00
25–29	100,00	100,00
30–34	100,00	100,00
35–39	100,00	97,43
40–44	100,00	100,00
45–49	100,00	100,00
50+	95,47	92,62
<b>Jumlah/Total</b>	<b>98,59</b>	<b>97,05</b>
<b>Kelompok Umur II</b>		
15–24	100,00	99,61
<b>Kelompok Umur III</b>		
15–44	100,00	99,41
45+	96,50	94,13
<b>Kelompok Umur IV</b>		
15+	98,59	...

Sumber/Source: BPS, Survei Sosial Ekonomi Nasional (Susenas)/BPS-Statistics Indonesia, National Socioeconomic Survey

**Tabel 4.1.13** Jumlah Mahasiswa IAIN Kerinci Berdasarkan Tahun Masuk Dirinci menurut Program Studi, 2021/2022  
**Table** 4.1.13 Number of Students at IAIN Kerinci by Year and Major, 2021/2022

Program Study Major	Mahasiswa Student (2019)		
	L	P	Total
(1)	(2)	(3)	(4)
<b>Fakultas Syari'ah</b>			
Hukum Keluarga Islam	28	39	67
Hukum Ekonomi Syariah	24	23	47
<b>Fakultas Tarbiyah dan Ilmu Keguruan</b>			
Pendidikan Agama Islam (PAI)	63	78	141
Bimbingan Konseling Islam (BKI)	25	45	70
Manajemen Pendidikan Islam (MPI)	26	37	63
Bahasa Arab (PBA)	6	8	14
Tadris Bahasa Inggris (TBI)	16	28	44
Tadris Biologi (PBIO)	8	35	43
Tadris Matematika (TMTK)	5	23	28
<b>Fakultas Ekonomi dan Bisnis Islam</b>			
Ekonomi Syariah (ES)	44	66	110
Perbankan Syariah (PbS)	22	42	64
<b>Fakultas Adab dan Dakwah</b>			
Ilmu Al-Quran dan Tafsir	12	9	21
Manajemen Dakwah (MD)	11	16	27
<b>Jumlah Mahasiswa/Total</b>	<b>290</b>	<b>449</b>	<b>739</b>
<b>2020/2021</b>	<b>380</b>	<b>562</b>	<b>942</b>

Sumber/Source: IAIN Kerinci/IAIN Kerinci

**Tabel**  
**Table** 4.1.14

**Jumlah Mahasiswa dan Dosen STIE Sakti Alam Kerinci per Semester menurut Jurusan dan Jenis Kelamin di Kota Sungai Penuh, 2021/2022**  
**Number of Students and Lecturers at Even Semester of STIE Sakti Alam Kerinci by Major and Sex in Sungai Penuh Municipality, 2021/2022**

Semester Semester	Jurusan Major					
	Ekonomi Pembangunan		Manajemen		Akuntansi	
	L	P	L	P	L	P
(1)	(2)	(3)	(4)	(5)	(6)	(7)
I	52	19	127	133	17	53
II	-	-	-	-	-	-
III	36	16	135	111	23	43
IV	-	-	-	-	-	-
V	71	32	118	113	21	34
VI	-	-	-	-	-	-
VII	57	40	106	99	8	18
VIII	-	-	-	-	-	-
IX	18	1	48	24	1	6
X	-	-	-	-	-	-
<b>Dosen Tetap</b>	2	7	9	7	5	3
<b>Dosen Luar Biasa</b>	1	2	9	7	1	4
<b>Jumlah Mahasiswa</b> <b>Number of Students</b>	<b>234</b>	<b>108</b>	<b>534</b>	<b>480</b>	<b>70</b>	<b>154</b>
<b>2020/2021</b>	<b>247</b>	<b>121</b>	<b>564</b>	<b>461</b>	<b>75</b>	<b>141</b>

Sumber/Source: STIE Sakti Alam Kerinci/STIE Sakti Alam Kerinci

**Tabel 4.1.15** Jumlah Mahasiswa dan Dosen STIA NUSA per Semester menurut Jurusan dan Jenis Kelamin di Kota Sungai Penuh, 2021/2022  
**Number of Students and Lecturers at Even Semester of STIA NUSA by Major and Sex in Sungai Penuh Municipality, 2021/2022**

Semester Semester	Jurusan Major			
	Administrasi Negara (S1)		Perkantoran (D3)	
	L	P	L	P
(1)	(2)	(3)	(4)	(5)
I	117	85	12	18
II				
III	89	52	-	-
IV				
V	61	48	-	-
VI				
VII	74	48	-	-
VIII				
IX	48	29	-	-
X				
XI	6	2	-	-
<b>Dosen Tetap</b>	25	7	8	2
<b>Dosen Luar Biasa</b>	14	6	10	4
<b>Jumlah Mahasiswa Number of Students</b>	395	264	12	18
<b>2020/2021</b>	...	...	...	...

Sumber/Source: STIA NUSA/STIA NUSA

**Tabel**  
**Table** 4.1.16

**Jumlah Mahasiswa dan Dosen AMIK Depati Parbo per Semester menurut Jenis Kelamin di Kota Sungai Penuh, 2021/2022**  
**Number of Students and Lecturers at Even Semester of AMIK Depati Parbo by Sex in Sungai Penuh Municipality, 2021/2022**

Semester <i>Semester</i>	Jenis Kelamin <i>Sex</i>		Jumlah <i>Total</i>
	Laki-laki <i>Male</i>	Perempuan <i>Female</i>	
(1)	(2)	(3)	(4)
<b>Manajemen Informatika</b>			
I	31	9	40
II	31	9	40
III	39	8	47
IV	39	8	47
V	53	15	68
VI	53	15	68
<b>Dosen Tetap</b>	...	...	17
<b>Dosen Luar Biasa</b>	...	...	24
<b>Jumlah Mahasiswa</b> <i>Number of Students</i>	<b>246</b>	<b>64</b>	<b>310</b>
2020/2021	408	124	532
2019/2020	554	178	732

Sumber/Source: AMIK Depati Parbo/AMIK Depati Parbo



**Tabel** 4.1.17 **Jumlah Mahasiswa dan Dosen AKPER Bina Insani Sakti Sungai Penuh per Semester menurut Jenis Kelamin di Kota Sungai Penuh, 2021/2022**  
**Number of Students and Lecturers at Odd Semester of AKPER Bina Insani Sakti by Sex in Sungai Penuh Municipality, 2021/2022**

Semester <i>Semester</i>	Jenis Kelamin <i>Sex</i>		Jumlah <i>Total</i>
	Laki-laki <i>Male</i>	Perempuan <i>Female</i>	
(1)	(2)	(3)	(4)
I	15	73	88
II	0	0	0
III	13	44	57
IV	0	0	0
V	9	51	60
VI	0	0	0
<b>Dosen Tetap</b>	...	...	14
<b>Dosen Luar Biasa</b>	...	...	8
<b>Jumlah Mahasiswa</b> <i>Number of Students</i>	<b>37</b>	<b>168</b>	<b>205</b>
<b>2020/2021</b>	<b>47</b>	<b>160</b>	<b>207</b>

Sumber/Source: AKPER Yayasan Bina Insani Sakti Sungai Penuh

## 4.2 KESEHATAN HEALTH

**Tabel** 4.2.1 **Jumlah Desa<sup>1</sup>/Kelurahan Yang Memiliki Sarana Kesehatan Menurut Kecamatan di Kota Sungai Penuh, 2019–2021**  
**Number of Villages<sup>1</sup> Having Health Facilities by Subdistrict in Sungai Penuh Municipality, 2019–2021**

Kecamatan Subdistrict	Rumah Sakit Hospital		
	2019	2020	2021
(1)	(2)	(3)	(4)
Tanah Kampung	–	–	–
Kumun Debai	–	–	–
Sungai Penuh	1	1	1
Pondok Tinggi	–	–	–
Sungai Bungkal	–	1	1
Hampan Rawang	–	–	–
Pesisir Bukit	1	1	1
Koto Baru	–	–	–
<b>Kota Sungai Penuh</b>	<b>2</b>	<b>3</b>	<b>3</b>

Lanjutan Tabel/*Continued Table* 4.2.1

Kecamatan <i>Subdistrict</i>	Rumah Sakit Bersalin <i>Maternity Hospital</i>		
	2019	2020	2021
(1)	(5)	(6)	(7)
Tanah Kampung	–	–	–
Kumun Debai	–	–	–
Sungai Penuh	–	–	–
Pondok Tinggi	–	–	–
Sungai Bungkal	–	–	–
Hambaran Rawang	–	–	–
Pesisir Bukit	–	–	–
Koto Baru	–	–	–
<b>Kota Sungai Penuh</b>	–	–	–

Lanjutan Tabel/*Continued Table* 4.2.1

Kecamatan <i>Subdistrict</i>	Poliklinik <i>Polyclinic</i>		
	2019	2020	2021
(1)	(8)	(9)	(10)
Tanah Kampung	–	–	–
Kumun Debai	–	–	–
Sungai Penuh	–	–	–
Pondok Tinggi	–	–	–
Sungai Bungkal	–	–	–
Hampan Rawang	–	–	–
Pesisir Bukit	–	–	–
Koto Baru	–	–	–
<b>Kota Sungai Penuh</b>	–	–	–

Lanjutan Tabel/*Continued Table* 4.2.1

Kecamatan Subdistrict	Puskesmas Public Health Center		
	2019	2020	2021
(1)	(11)	(12)	(13)
Tanah Kampung	1	1	1
Kumun Debai	1	1	1
Sungai Penuh	2	2	2
Pondok Tinggi	1	1	1
Sungai Bungkal	1	1	1
Hampan Rawang	2	3	2
Pesisir Bukit	2	2	2
Koto Baru	1	1	1
<b>Kota Sungai Penuh</b>	<b>11</b>	<b>12</b>	<b>11</b>

Lanjutan Tabel/*Continued Table* 4.2.1

Kecamatan <i>Subdistrict</i>	Puskesmas Pembantu <i>Subsidiary of Public Health Center</i>		
	2019	2020	2021
(1)	(14)	(15)	(16)
Tanah Kampung	–	–	–
Kumun Debai	1	1	1
Sungai Penuh	–	–	–
Pondok Tinggi	1	2	1
Sungai Bungkal	1	1	–
Hampan Rawang	1	–	–
Pesisir Bukit	–	–	–
Koto Baru	–	–	–
<b>Kota Sungai Penuh</b>	<b>4</b>	<b>4</b>	<b>2</b>

Lanjutan Tabel/*Continued Table* 4.2.1

Kecamatan <i>Subdistrict</i>	Apotek <i>Pharmacy</i>		
	2019	2020	2021
(1)	(17)	(18)	(19)
Tanah Kampung	1	1	1
Kumun Debai	1	1	2
Sungai Penuh	3	3	2
Pondok Tinggi	1	2	2
Sungai Bungkal	1	2	3
Hamparan Rawang	–	–	–
Pesisir Bukit	1	2	1
Koto Baru	–	–	–
<b>Kota Sungai Penuh</b>	<b>8</b>	<b>11</b>	<b>11</b>

Catatan/*Note*: <sup>1</sup> Desa pada tabel ini termasuk Unit Permukiman Transmigrasi (UPT) yang masih dibina oleh kementerian terkait dan nagari di Kabupaten/Kota Sumatera Barat/*Villages in this table include Transmigration Settlement Unit which is still fostered by the relevant ministries and the nagari in the Province of Sumatera Barat*

Sumber/*Source*: BPS, Pendataan Potensi Desa (Podes)/*BPS-Statistics Indonesia, Village Potential Data Collecting*

**Tabel**  
**Table** 4.2.2

**Jumlah Tenaga Kesehatan Menurut Kecamatan di Kota  
Sungai Penuh, 2021**  
*Number of Health Personnel by Sub District in Sungai Penuh  
Municipality, 2021*

<b>Kecamatan Subdistrict</b>	<b>Dokter Doctor</b>	<b>Perawat Nurse</b>	<b>Bidan Midwife</b>	<b>Farmasi Pharmaceutical</b>	<b>Ahli Gizi Nutritionist</b>
(1)	(2)	(3)	(4)	(5)	(6)
Tanah Kampung	2	6	12	3	2
Kumun Debai	2	9	11	2	1
Sungai Penuh	4	19	14	6	2
Pondok Tinggi	2	10	9	2	0
Sungai Bungkal	1	6	6	0	0
Hampanan Rawang	2	18	11	3	1
Pesisir Bukit	1	19	12	3	2
Koto Baru	1	9	8	3	1
<b>Kota Sungai Penuh</b>	<b>15</b>	<b>96</b>	<b>83</b>	<b>22</b>	<b>9</b>

Sumber/Source: Dinas Kesehatan Kota Sungai Penuh/Health Regional Office of Sungai Penuh Municipality



**Tabel**  
**Table** 4.2.3

**Persentase Penduduk yang Mempunyai Keluhan Kesehatan Selama Sebulan Terakhir Menurut Kecamatan di Kota Sungai Penuh, 2016-2021**  
*Percentage of People Who Had Health Complaint During a Month Prior to The Survey by Sub District in Sungai Penuh Municipality, 2016-2021*

<b>Kecamatan Subdistrict</b>	<b>2016</b>	<b>2017</b>	<b>2018</b>	<b>2019</b>	<b>2020</b>	<b>2021</b>
(1)	(2)	(3)	(4)	(5)	(6)	(7)
Tanah Kampung						
Kumun Debai						
Sungai Penuh						
Pondok Tinggi						
Sungai Bungkal						
Hampan Rawang						
Pesisir Bukit						
Koto Baru						
<b>Kota Sungai Penuh</b>						

Sumber/Source: BPS, Survei Sosial Ekonomi Nasional (Susenas)/BPS-Statistics Indonesia, National Socioeconomic Survey

**Tabel**  
**Table 4.2.4****Jumlah Rumah Sakit Umum, Rumah Sakit Khusus, Rumah Sakit Bersalin/Rumah Bersalin, dan Puskesmas Menurut Kecamatan di Kota Sungai Penuh, 2020-2021**  
**Number of General Hospital, Special Hospital, Maternity Hospital, and Public Health Center by Sub District in Sungai Penuh Municipality, 2020-2021**

Kecamatan Subdistrict	Rumah Sakit Umum General Hospital		Rumah Sakit Khusus Special Hospital		Rumah Sakit Bersalin/Rumah Bersalin Maternity Hospital		Puskesmas Public Health Center	
	2020	2021	2020	2021	2020	2021	2020	2021
(1)	(2)	(3)	(4)	(5)	(6)	(7)	(8)	(9)
Tanah Kampung	-	-	-	-	-	-	1	1
Kumun Debai	-	-	-	-	-	-	1	1
Sungai Penuh	1	1	-	-	-	-	2	2
Pondok Tinggi	-	-	-	-	-	-	1	1
Sungai Bungkal	-	1	-	-	-	-	1	1
Hampanan Rawang	-	-	-	-	-	-	2	2
Pesisir Bukit	-	-	-	-	-	-	2	2
Koto Baru	-	-	-	-	-	-	1	1
<b>Kota Sungai Penuh</b>	<b>1</b>	<b>1</b>	<b>0</b>	<b>0</b>	<b>0</b>	<b>0</b>	<b>11</b>	<b>11</b>

Lanjutan Tabel/Continued Table 4.2.4

Kecamatan Subdistrict	Klinik/Balai Kesehatan Clinic/Health Center		Posyandu Maternal & Child Health Center		Polindes Village Maternity	
	2020	2021	2020	2021	2020	2021
(1)	(2)	(3)	(4)	(5)	(6)	(7)
Tanah Kampung	-	-	13	13	4	-
Kumun Debai	-	-	11	11	-	-
Sungai Penuh	2	3	6	6	2	2
Pondok Tinggi	1	1	12	8	-	-
Sungai Bungkal	-	-	9	9	-	-
Hampan Rawang	-	-	13	10	1	1
Pesisir Bukit	-	-	9	9	-	-
Koto Baru	-	-	6	6	-	-
<b>Kota Sungai Penuh</b>	<b>3</b>	<b>4</b>	<b>79</b>	<b>72</b>	<b>7</b>	<b>3</b>

Sumber/Source: Dinas Kesehatan Kota Sungai Penuh/Health Regional Office of Sungai Penuh Province

**Tabel**  
**Table** 4.2.5**Jumlah Tenaga Medis, Paramedis, dan Tata Usaha  
Menurut Pendidikan di Kota Sungai Penuh, 2020-2021  
Number of Medical Health, Paramedic, and Administration  
by Education in Sungai Penuh Municipality, 2020-2021**

<b>Tenaga Kesehatan</b> <i>Medical Health Personnel</i>	<b>Jumlah (Orang)/Total</b>	
	<b>2020</b>	<b>2021</b>
(1)	(2)	(3)
<b>Dokter Spesialis</b>	3	3
<b>Dokter Umum</b>	26	31
<b>Dokter Gigi</b>	7	8
<b>Farmasi/Apoteker :</b>		
- Apoteker	15	5
- S-2 Farmasi (Apoteker)	-	1
- S-1 Farmasi (Non Apoteker)	2	27
<b>Asisten Apoteker :</b>		
- SMF	-	-
- D3 Farmasi	24	14
- D3 Analisis Farmasi dan Makanan	-	-
<b>Kebidanan :</b>		
- D-I	-	-
- D-III	199	158
- D-IV	50	28
<b>Keperawatan :</b>		
Keperawatan Umum :		
- SPK	-	-
- D-III	353	247
- D-IV	1	-
- Profesi Ners	76	48
Keperawatan Gigi :		
- SPRG	-	-
- D3 Kesehatan Gigi dan Mulut	-	11
<b>Kesehatan Lingkungan :</b>		
- SPPH (D-1 Kesehatan Lingkungan)	4	5
- AKL (D-3 Kesehatan Lingkungan)	27	16
<b>APK-TS (DIII)</b>	-	-
<b>Gizi :</b>		
- S1 Gizi	10	11
- AKZI (DIII Gizi)	15	13

Lanjutan Tabel/*Continued Table 4.2.5*

<b>Tenaga Kesehatan</b> <i>Medical Health Personnel</i>	<b>Jumlah (Orang)/Total</b>	
	<b>2020</b>	<b>2021</b>
(1)	(2)	(3)
<b>AKFIS (DIII Fisioterapi)</b>	-	-
<b>SGP</b>	-	-
<b>SPAG</b>	-	-
<b>Analisis Kesehatan :</b>		
- SMAK		-
- AAK (D3 Analisis Kesehatan)	-	-
- DIV	-	-
<b>SPKU</b>	-	-
<b>LCPK</b>	-	-
<b>Crash Program/LCPK SLTA</b>	-	-
<b>Tata Usaha :</b>	-	-
- S1: Kimia, Adm. Negara, Ekonomi Manajemen, Ekonomi Pembangunan, Biologi)	-	24
- DIII: Manajemen Informatika	-	-
- SMA/SMK	-	-
- SMP	-	-
- SD/Sederajat	-	-
<b>Kesehatan Masyarakat :</b>		
- S1 Kesmas	45	24
- S2 Kesmas	1	1
<b>AKNES</b>	-	-
<b>AKPRO/ATRO</b>	-	-
<b>ATEM</b>	-	-

Sumber/*Source*: Dinas Kesehatan Kota Sungai Penuh/*Health Regional Office of Sungai Penuh Province*

**Tabel  
Table 4.2.6****Jumlah Puskesmas dan Kunjungan Pasien Menurut  
Kecamatan di Kota Sungai Penuh, 2021  
Number of Public Health Center and Patients by Subdistrict  
in Sungai Penuh Municipality, 2021**

<b>Kecamatan Subdistrict</b>	<b>Puskesmas Public Health</b>	<b>Pasien (Orang) Patient</b>
(1)	(2)	(3)
Tanah Kampung	1	3 328
Kumun Debai	1	7 846
Sungai Penuh	2	14 080
Pondok Tinggi	1	2 363
Sungai Bungkal	1	1 324
Hampanan Rawang	2	6 957
Pesisir Bukit	2	1 953
Koto Baru	1	493
<b>Kota Sungai Penuh</b>	<b>11</b>	<b>38 344</b>
<b>2020</b>	<b>11</b>	<b>...</b>
<b>2019</b>	<b>11</b>	<b>80 309</b>

Sumber/Source: Dinas Kesehatan Kota Sungai Penuh/Health Regional Office of Sungai Penuh Municipality

**Tabel 4.2.7** Jumlah Puskesmas dan Kunjungan Rawat Jalan, Rawat Inap, dan Kunjungan Gangguan Jiwa Menurut Kecamatan di Kota Sungai Penuh, 2021  
**Number of Public Health Center and Outpatient Visits, Inpatient Visits, and Mental Disorder Patient Visits by Subdistrict in Sungai Penuh Municipality, 2021**

Kecamatan Subdistrict	Puskesmas Public Health	Kunjungan Visits		
		Rawat Jalan Outpatient	Rawat Inap Inpatient	Gangguan Jiwa Mental Disorder
(1)	(2)	(3)	(4)	(5)
Tanah Kampung	1	2 954	374	15
Kumun Debai	1	7 688	158	3 124
Sungai Penuh	2	13 928	152	78
Pondok Tinggi	1	2 363	0	0
Sungai Bungkal	1	1 288	0	0
Hamparan Rawang	2	6 005	952	49
Pesisir Bukit	2	1 953	0	133
Koto Baru	1	434	59	0
<b>Kota Sungai Penuh</b>	<b>11</b>	<b>36 613</b>	<b>1 695</b>	<b>3 399</b>
<b>2020</b>	<b>11</b>	<b>43 107</b>	<b>1 701</b>	<b>4 054</b>

Sumber/Source: Dinas Kesehatan Kota Sungai Penuh/Health Regional Office of Sungai Penuh Municipality

**Tabel**  
**Table** 4.2.8

**Daftar 10 Penyakit Terbesar dari Puskesmas di Kota  
Sungai Penuh, 2021**  
*10 Biggest Disease from Public Health Center in Sungai  
Penuh Municipality, 2021*

<b>Nama Penyakit</b> <i>Name of Disease</i>	<b>Pasien (orang)</b> <i>Patient</i>	<b>Persentase (%)</b> <i>Percentage</i>
(1)	(2)	(3)
Faringitis	660	4,88
Gastritis	3 657	27,01
Influenza	2 919	21,56
Hipertensi	1 826	13,49
Polimialgia Reumatik	588	4,34
Polyarthritis	1 075	7,94
Dermatitis Kontak Alergik	830	6,13
Tension Headache	541	4,00
Gastroenteritis	720	5,32
Osteoarthritis	722	5,33
<b>Jumlah</b>	<b>13 538</b>	<b>100,00</b>
<b>2020</b>	<b>18 268</b>	<b>100,00</b>
<b>2019</b>	<b>29 990</b>	<b>100,00</b>

Sumber/Source: Dinas Kesehatan Kota Sungai Penuh/Health Regional Office of Sungai Penuh Municipality



**Tabel 4.2.9** Target dan Pencapaian Imunisasi Bayi dan Ibu Hamil menurut Jenis Imunisasi di Kota Sungai Penuh, 2021  
**Table 4.2.9** Target and Realization of Child and Pregnant Women Gets Medical Injection by Kind of Injection in Sungai Penuh Municipality, 2021

Jenis Imunisasi Kind of Injection	Target Target	Realisasi Realization	Persentase Pencapaian Attainment
(1)	(2)	(3)	(4)
BCG	...	1 551	116,60
HB 0	...	1 967	147,90
DPT/HB-Hib (1)	...	1 534	118,80
DPT/HB-Hib (2)	...	1 488	115,20
DPT/HB-Hib (3)	...	1 468	113,70
Polio 1	...	1 557	117,10
Polio 2	...	1 516	117,40
Polio 3	...	1 482	114,80
Polio 4	...	1 470	113,80
Hepatitis B1	...	...	...
Hepatitis B2	...	...	...
Hepatitis B3	...	...	...
Campak	...	1 389	...
TT 1 (Ibu Hamil)	...	...	...
TT 2 (Ibu Hamil)	...	...	...
TT 3 (Ibu Hamil)	...	...	...
TT 4 (Ibu Hamil)	...	...	...
TT 5 (Ibu Hamil)	...	...	...
TT 2+(Ibu Hamil)	...	...	...
TT 1 (Caten)	...	...	...
TT 2 (Caten)	...	...	...
DT 1 (Kelas 1 SD) Campak	...	...	...
DT 2 (Kelas 2 SD)	1 205	1 143	94,85

Sumber/Source: Dinas Kesehatan Kota Sungai Penuh/Health Regional Office of Sungai Penuh Municipality

**Tabel 4.2.10** Pencapaian Jumlah Sasaran yang Mendapat Imunisasi Lengkap di Kota Sungai Penuh, 2019-2021  
**Table 4.2.10** Realization of Complete Injection in Sungai Penuh Municipality, 2019-2021

Sasaran Imunisasi <i>Target</i>	2019	2020	2021
(1)	(2)	(3)	(4)
Bayi	1 395	1 439	1 330
Ibu Hamil	1 613	1 520	1 520
Calon Penganten	...	...	...
Anak SD Kelas 1	...	...	...
Anak SD Kelas 2 s.d 3 (DT)	...	...	...
Anak SD Kelas 3 s.d 4 (TT)	...	...	...
<b>Jumlah/Total</b>	<b>3 008</b>	<b>2 959</b>	<b>2 850</b>

Catatan/Notes : <sup>1</sup>Persentase/Percentage

Sumber/Source: Dinas Kesehatan Kota Sungai Penuh/Health Regional Office of Sungai Penuh Province

**Tabel** 4.2.11 **Jumlah Bayi Lahir, Bayi Berat Lahir Rendah (BBLR), BBLR Dirujuk, dan Bergizi Buruk di Kota Sungai Penuh, 2017-2021**  
**Number of Births, Babies with Low Birth Weight (LBW), Treated LBW, and Malnutrition Cases in Sungai Penuh Municipality, 2017-2021**

Tahun Year	Bayi Lahir	BBLR LBW		Gizi Buruk Malnutrition
		Jumlah Total	Dirujuk Treated	
(1)	(2)	(3)	(4)	(5)
2017	1 609	19	-	5
2018	1 477	21	-	1
2019	1 395	12	-	1
2020	1 474	25	-	1
2021	656	19	-	2

Sumber/Source: Dinas Kesehatan Kota Sungai Penuh/Health Regional Office of Sungai Penuh Municipality

**Tabel 4.2.12**  
**Table**

**Jumlah Ibu Hamil, Melakukan Kunjungan K1, Melakukan Kunjungan K4, Kurang Energi Kronis (KEK), dan Mendapat tablet Zat besi (Fe) di Kota Sungai Penuh, 2017-2021**  
***Number of Pregnant Women, Those with One Visit and Four Visits of Antenatal Care, Chronic Energy Deficiency (CED), and Receiving Iron Supplement in Sungai Penuh Municipality, 2017-2021***

Tahun	Jumlah Ibu Hamil Pregnant Women	Melakukan Kunjungan K1 One Visit	Melakukan Kunjungan K4 Four Visit	Kurang Energi Kronis (KEK) Chronic Energy Deficiency (CED)	Mendapat Zat Besi (Fe) Receiving Iron Supplement
(1)	(2)	(3)	(4)	(5)	(6)
2017	1 878	1 878	1 778	111	1 878
2018	1 604	1 604	1 538	-	1 538
2019	1 599	1 599	1 584	85	1 584
2020	1 592	1 592	1 567	81	1 567
2021	1 456	1 456	1 378	41	1 456

Sumber/Source: Dinas Kesehatan Kota Sungai Penuh/Health Regional Office of Sungai Penuh Province

**Tabel 4.2.13** Jumlah Kasus IMS, DBD, Diare, TB, dan Malaria Menurut Kecamatan di Kota Sungai Penuh, 2021  
**Number of Cases of Sexually Transmitted Infection, Dengue Fever, Diarrhea, Tuberculosis (TB) and Malaria by Subdistrict in Sungai Penuh Municipality, 2021**

Kecamatan Subdistrict	IMS Sexually Transmit Infection	DBD Dengue Fever	Diare Diaehea	TB Tuberculosis	Malaria Malaria
(1)	(2)	(3)	(4)	(5)	(6)
Tanah Kampung	0	0	29	9	0
Kumun Debai	0	0	30	6	0
Sungai Penuh	0	0	156	9	0
Pondok Tinggi	0	7	7	11	0
Sungai Bungkal	0	0	38	8	0
Hampanan Rawang	0	4	98	4	0
Pesisir Bukit	0	0	14	10	0
Koto Baru	0	0	26	7	0
<b>Kota Sungai Penuh</b>	<b>0</b>	<b>11</b>	<b>398</b>	<b>64</b>	<b>0</b>
<b>2020</b>	<b>0</b>	<b>63</b>	<b>732</b>	<b>0</b>	<b>0</b>
<b>2019</b>	<b>0</b>	<b>35</b>	<b>1 704</b>	<b>52</b>	<b>0</b>

Sumber/Source: Dinas Kesehatan Kota Sungai Penuh/Health Regional Office of Sungai Penuh Province

**Tabel 4.2.14** Jumlah Klinik Keluarga Berencana (KKB) dan Pos Pelayanan Keluarga Berencana Desa (PPKBD) Menurut Kecamatan di Kota Sungai Penuh, 2021  
*Number of Family Planning Clinics and Village Family Planning Service Units by Subdistrict in Sungai Penuh Municipality, 2021*

Kecamatan Subdistrict	KKB Family Planning Clinics	PPKBD Village Family Planning Service Units
(1)	(2)	(3)
Tanah Kampung	6	13
Kumun Debai	5	9
Sungai Penuh	6	5
Pondok Tinggi	2	8
Sungai Bungkal	5	6
Hampan Rawang	6	13
Pesisir Bukit	7	9
Koto Baru	6	6
<b>Kota Sungai Penuh</b>	<b>43</b>	<b>69</b>
<b>2020</b>	<b>47</b>	<b>69</b>

Sumber/Source: Dinas Pengendalian Penduduk dan KB Kota Sungai Penuh/*Population Control and Family Planning Service of Sungai Penuh Municipality*

**Tabel 4.2.15** Jumlah Peserta KB Baru Menurut Kecamatan dan Jenis Kontrasepsi yang Digunakan di Kota Sungai Penuh, 2021  
**Number of New Birth Control Acceptor by Subdistrict and Type of Contraceptive Used in Sungai Penuh Municipality, 2021**

Kecamatan Subdistrict	IUD	IMPLAN	MOP	MOW
(1)	(2)	(3)	(4)	(5)
Tanah Kampung	7	21	-	-
Kumun Debai	31	9	-	1
Sungai Penuh	1	2	-	-
Pondok Tinggi	9	1	-	-
Sungai Bungkal	2	-	-	-
Hamparan Rawang	3	22	-	-
Pesisir Bukit	189	455	-	59
Koto Baru	8	5	-	-
<b>Kota Sungai Penuh</b>	<b>250</b>	<b>515</b>	<b>0</b>	<b>60</b>
<b>2020</b>	<b>21</b>	<b>50</b>	<b>0</b>	<b>0</b>
<b>2019</b>	<b>128</b>	<b>203</b>	<b>0</b>	<b>1</b>

Lanjutan Tabel/*Continued Table* 4.2.15

<b>Kecamatan Subdistrict</b>	<b>SUNTIK</b>	<b>PIL</b>	<b>KONDOM</b>	<b>Jumlah</b>
(1)	(6)	(7)	(8)	(9)
Tanah Kampung	27	-	-	55
Kumun Debai	22	15	-	78
Sungai Penuh	1	-	-	4
Pondok Tinggi	-	6	-	16
Sungai Bungkal	4	3	-	9
Hamparan Rawang	11	12	-	48
Pesisir Bukit	-	-	-	703
Koto Baru	2	2	-	17
<b>Kota Sungai Penuh</b>	<b>67</b>	<b>38</b>	<b>0</b>	<b>930</b>
<b>2020</b>	<b>116</b>	<b>6</b>	<b>1</b>	<b>194</b>
<b>2019</b>	<b>283</b>	<b>218</b>	<b>67</b>	<b>900</b>

Sumber/*Source*: Dinas Pengendalian Penduduk dan KB Kota Sungai Penuh/*Population Control and Family Planning Service of Sungai Penuh Municipality*



**Tabel 4.2.16** Jumlah Pasangan Usia Subur dan Peserta KB Aktif Menurut Kecamatan di Kota Sungai Penuh, 2021  
**Number of Eligible Couples and Family Planning Participants by Subdistrict in Sungai Penuh Municipality, 2021**

Kecamatan Subdistrict	Jumlah PUS Eligible Couple	Peserta KB Aktif Family Planning Participants			
		IUD	MOP	MOW	Kondom Condom
(1)	(2)	(3)	(4)	(5)	(6)
Tanah Kampung	1 995	71	0	13	0
Kumun Debai	1 871	109	1	23	9
Sungai Penuh	1 341	135	0	27	68
Pondok Tinggi	3 229	210	0	78	50
Sungai Bungkal	1 817	240	0	34	20
Hamparan Rawang	3 154	151	0	39	27
Pesisir Bukit	2 020	189	0	59	10
Koto Baru	1 889	154	0	29	4
<b>Kota Sungai Penuh</b>	<b>17 316</b>	<b>1 259</b>	<b>1</b>	<b>302</b>	<b>188</b>
<b>2020</b>	<b>17 657</b>	<b>1 378</b>	<b>1</b>	<b>288</b>	<b>320</b>

Lanjutan Tabel/*Continued Table* 4.2.16

Kecamatan <i>Subdistrict</i>	Peserta KB Aktif <i>Family Planning Participants</i>			
	Implan <i>Implants</i>	Suntikan <i>Injection</i>	Pil <i>Pill</i>	Jumlah <i>Total</i>
(1)	(7)	(8)	(9)	(10)
Tanah Kampung	579	532	98	1 293
Kumun Debai	455	533	173	1 303
Sungai Penuh	122	416	187	955
Pondok Tinggi	178	1 058	772	2 346
Sungai Bungkal	248	393	582	1 517
Hampan Rawang	553	1 232	310	2 312
Pesisir Bukit	455	638	284	1 635
Koto Baru	576	463	252	1 478
<b>Kota Sungai Penuh</b>	<b>3 166</b>	<b>5 265</b>	<b>2 658</b>	<b>12 839</b>
<b>2020</b>	<b>3 573</b>	<b>5 278</b>	<b>2 461</b>	<b>13 299</b>

Sumber/*Source*: Dinas Pengendalian Penduduk dan KB Kota Sungai Penuh/*Population Control and Family Planning Service of Sungai Penuh Municipality*

**Tabel 4.2.17** Jumlah Tenaga Medis menurut Keahlian di R.S.U Mayjen H.A Thalib, 2021  
**Table** *Number of Practical Medical Health by Skill in Mayjen H.A Thalib Public Hospital, 2021*

Tenaga Kesehatan <i>Medical Health Personnel</i>	PNS/CPNS	Honorer K2	TKHL	BKO	Jumlah (Orang)
(1)	(2)	(3)	(4)	(5)	(6)
Magister Kesehatan (Mkes, MPH, MKM)	2	-	-	-	2
Magister Sains (M.Si)	2	-	-	-	2
MARS	2	-	-	-	2
Magister Management (MM)	6	-	-	-	6
Magister Kesehatan Masyarakat (MKM)	1	-	-	-	1
Dokter Spesialis Penyakit Dalam	2	-	-	-	2
Dokter Spesialis Bedah	2	-	-	-	2
Dokter Spesialis Mata	1	-	-	-	1
Dokter Spesialis Anak	2	-	-	-	2
Dokter Spesialis Syaraf	-	-	-	-	0
Dokter Spesialis Paru	1	-	-	-	1
Dokter Spesialis Anastesi	-	-	-	-	0
Dokter Spesialis Obstetri & Ginekologi	1	-	-	-	1
Dokter Spesialis Othodenty	1	-	-	-	1
Dokter Spesialis Konservasi Gigi	-	-	-	-	0
Dokter Spesialis THT-KL	-	-	-	-	0
Dokter Umum	6	-	11	-	17
Dokter Gigi	5	-	-	-	5
Apoteker (Apt)	13	-	1	-	14
Ners (profesi)	20	-	32	-	52
Sarjana Keperawatan (S.Kep)	1	-	-	-	1
Sarjana Gizi (S.GZ)	1	-	4	-	5
Sarjana Farmasi	-	-	2	-	2
Sarjana Kesehatan Masyarakat (SKM)	4	-	3	-	7

Lanjutan Tabel/*Continued Table 4.2.17*

<b>Tenaga Kesehatan Medical Health Personnel</b>	<b>PNS/CPNS</b>	<b>Honorer K2</b>	<b>TKHL</b>	<b>BKO</b>	<b>Jumlah (Orang)</b>
(1)	(2)	(3)	(4)	(5)	(6)
Sarjana Ekonomi/Akuntansi(SE/S.AK)	15	-	7	-	22
Sarjana Komputer (S.Kom)	-	-	5	-	5
Sarjana Sosial (S.Sos)	20	-	-	-	20
Sarjana Psikologi (S.Psi)	-	-	-	-	0
Sarjana Pendidikan (S.Pd)	1	-	1	-	2
Sarjana Teknik Informatika (ST)	-	-	1	-	1
Sarjana Sistem Informatika (S.Kom)	-	-	-	-	0
D.IV Fisioterapi	1	-	-	-	1
D.IV Analisis Kesehatan	2	-	6	-	8
D.IV Kebidanan	5	-	8	-	13
D.III Keperawatan	47	-	125	-	172
D.III Kebidanan	4	-	39	-	43
D.III Keperawatan Gigi	-	-	2	-	2
D.III Kesehatan Gigi	4	-	1	-	5
D.III Farmasi	4	-	6	-	10
D.III Kesehatan Lingkungan	1	-	1	-	2
D.III Perekam Medis Kesehatan	4	-	8	-	12
D.III Analisis Kesehatan	5	-	4	-	9
D.III Gizi	6	-	-	-	6
D.III Rontgen	8	-	8	-	16
D.III Radio Optic	2	-	-	-	2
D.III Anestesi	-	-	1	-	1
D.III Teknik Elektro Medik	-	-	-	-	0
D.III Fisioterapi	8	-	3	-	11
D.III Manajemen Informatika	1	-	4	-	5
D.III Administrasi/Ekonomi Akuntansi (A.Md)	4	-	1	-	5

Lanjutan Tabel/*Continued Table 4.2.17*

<b>Tenaga Kesehatan Medical Health Personnel</b>	<b>PNS/CPNS</b>	<b>Honoror K2</b>	<b>TKHL</b>	<b>BKO</b>	<b>Jumlah (Orang)</b>
(1)	(2)	(3)	(4)	(5)	(6)
D.I Gizi	-	-	-	-	0
D.I English Com	1	-	-	-	1
Sekolah Menengah Farmasi (SMF)	5	-	1	-	6
Sekolah Menengah Analisis Kesehatan (SMAK)	2	-	1	-	3
Sekolah Perawat Kesehatan (SPK)	-	-	-	-	0
SPPH	5	-	-	-	5
SPRG	1	-	-	-	1
SPP-SPMA	-	-	-	-	0
SMA/SMU	6	1	32	-	39
SMEA	1	-	-	-	1
STM	-	-	-	-	0
MAN	-	-	2	-	2
SMK/SMK BOGA	-	-	1	-	1
SMKK	1	-	1	-	2
LCPK-SMA	2	-	-	-	2
LCPK/SLTP	-	-	-	-	0
Sekolah Teknik (ST)	-	-	1	-	1
SMP	1	-	1	-	2
SD	1	-	-	-	1
<b>Jumlah Seluruh Karyawan/ Ti RSU MHAT</b>	<b>241</b>	<b>1</b>	<b>324</b>	<b>0</b>	<b>566</b>
<b>2020</b>	<b>292</b>	<b>0</b>	<b>362</b>	<b>0</b>	<b>654</b>

Sumber/*Source*: R.S.U mayjen H.A. Thalib/*Mayjen H.A. Thalib Public Hospital*

**Tabel**  
**Table** 4.2.18**Pola Penyakit untuk Semua Golongan Umur Kasus Rawat  
Inap di R.S.U Mayjen H.A Thalib, 2021**  
*Kind of Disease in All Age Group with Stay Overnight Case in  
Mayjen H.A Thalib Public Hospital, 2021*

Golongan Sebab Sakit <i>Disease Causes</i>	Kode Diagnosa	Kasus Baru <i>New Cases</i>	
		Jumlah <i>Total</i>	Persentase (%) <i>Percentage</i>
(1)	(2)	(3)	(4)
Dyspepsia	K30	643	24,83
Gea	A09	93	3,59
Colik Abdomen	R10.4	225	8,69
Vertigo	R42	72	2,78
PPOK	J44.9	77	2,97
Aspiksia Ringan	...	343	13,24
Anemia	D64.9	216	8,34
Penurunan Kesadaran	...	132	5,10
SC	...	489	18,88
Partus Normal	O80.9	300	11,58
<b>Jumlah/Total</b> <b>2020</b>		<b>2 590</b>	<b>100,00</b>

Sumber/Source: R.S.U mayjen H.A. Thalib/Mayjen H.A. Thalib Public Hospital

**Tabel 4.2.19** Pola Penyakit untuk Semua Golongan Umur Kasus Rawat Jalan di R.S.U Mayjen H.A Thalib, 2021  
*Kind of Disease in All Age Group with Out Patient Case in Mayjen H.A Thalib Public Hospital, 2021*

Golongan Sebab Sakit <i>Disease Causes</i>	Kode Diagnosa	Kasus Baru <i>New Cases</i>	
		Jumlah <i>Total</i>	Persentase (%) <i>Percentage</i>
(1)	(2)	(3)	(4)
CAD	I25.1		
CHF	I50.9		
Katarak	H26.9		
Dyspepsia	K30		
DM	E14.9		
Penyakit Pulpa dan Periapikal	...		
Cerumen	H61.2		
Brochitis	...		
TB Paru	A16.9		
Epilepsi	G40.9		
<b>Jumlah/Total</b>			
<b>2020</b>			

Sumber/Source: R.S.U mayjen H.A. Thalib/Mayjen H.A. Thalib Public Hospital

**Tabel**  
**Table** 4.2.20**Jumlah Tempat Tidur menurut Ruangan di R.S.U Mayjen  
H.A Thalib, 2021**  
**Number of Beds by Room in Mayjen H.A Thalib Public  
Hospital, 2021**

<b>Instalasi</b> <b>Installation</b>	<b>Jumlah Tempat Tidur</b> <b>Number of Beds</b>
(1)	(2)
Penyakit Dalam	18
Bedah	15
Kesehatan Anak	14
Kebidanan	...
Perinatology	...
Danau Belibis	...
Paru-paru	...
Kelas Utama (Danau Kerinci)	12
Kelas Utama (Gunung Kerinci)	4
Kelas Utama (Bukit Khayangan)	2
Danau Gunung Tujuh	...
Ruang ICU	...
Ruang Neurologi	...
THT/Mata	4
Ruang Recovery	...
Observasi	...
<b>Jumlah/Total</b>	<b>...</b>
<b>2020</b>	<b>143</b>
<b>2019</b>	<b>159</b>

Sumber/Source: R.S.U mayjen H.A. Thalib/Mayjen H.A. Thalib Public Hospital



**Tabel 4.2.21** Jumlah Tenaga Medis menurut Keahlian di R.S Pembantu 02.09.04 DKT, 2021  
**Number of Medical Health Personnel by Skill in DKT Hospital, 2021**

Tenaga Kesehatan Medical Health Personnel	Jumlah (Orang)
(1)	(2)
Magister Kesehatan (Mkes, MPH, MKM)	1
Dokter Spesialis Penyakit Dalam	3
Dokter Spesialis Bedah	2
Dokter Spesialis Syaraf	1
Dokter Spesialis Paru	1
Dokter Spesialis THT	1
Dokter Umum	10
Dokter Gigi	0
Farmasi/Apoteker	1
Sarjana Kesehatan Masyarakat (SKM)	0
S1 Lainnya	0
AKFAR	3
AKPER	35
AKBID	0
AKL	0
Rekam Medik	0
Akademi Analisis Kesehatan (AAK)	5
AKZI	0
AKG	0
D.III Lainnya	2
D.I	0
D.I English Com	0
SMF	0
SPK	2
SMAK	0
SPPH	0
SPRG	0
SMA Lainnya	14
SMP	0
SD Sederajat	0

Sumber/Source: R.S DKT/DKT Hospital

**Tabel 4.2.22** Jumlah Tenaga Medis di R.S Pembantu 02.09.04 DKT, 2019-2021  
**Table** *Number of Medical Health Personnel in DKT Hospital, 2019–2021*

<b>Tenaga Kesehatan</b> <i>Medical Health Personnel</i>	<b>2019</b>	<b>2020</b>	<b>2021</b>
(1)	(2)	(3)	(4)
Dokter Spesialis	8	11	8
Dokter Umum	12	11	10
Dokter Gigi	0	0	0
Bidan	0	0	0
Perawat	24	35	35
Paramedis Pembantu	0	0	0
Paramedis Nonperawat	10	10	10
Tenaga Nonmedis/TU	4	4	4
Apoteker	1	1	1
<b>Jumlah/Total</b>	<b>59</b>	<b>72</b>	<b>72</b>

Sumber/Source: R.S DKT/DKT Hospital

**Tabel 4.2.23** Pola Penyakit untuk Semua Golongan Umur Kasus Rawat Inap di R.S Pembantu 02.09.04 DKT, 2021  
*Kind of Disease in All Age Group with Stay Overnight Case in DKT Hospital, 2021*

Golongan Sebab Sakit <i>Disease Causes</i>	Kode Diagnosa	Kasus Baru <i>New Cases</i>	
		Jumlah <i>Total</i>	Persentase (%) <i>Percentage</i>
(1)	(2)	(3)	(4)
Gea	A 09	60	13,5
Febris	R 50.9	98	22,0
Post SCTP	O 89.9	0	0,0
Gastritis	K 29.7	120	26,9
Purtus Sulit	O 83.9	0	0,0
CKR	S 06.0	3	0,7
Hypertensi	I 10	28	6,3
Purtus Normal	O 80.9	0	0,0
Dyspepsia	K 30	76	17,0
Colik Abdomen	R 10.4	7	1,6
TB. Paru	A 15.0	0	0,0
Asma Bronchial	J 45.9	19	4,3
Asfixia	R 09	0	0,0
Penurunan Kesadaran	R 40	0	0,0
Vertigo	R 42	6	1,3
Anemia	D 64.9	3	0,7
Appendicitis	K 37	8	1,8
KDS	R 56.0	15	3,4
Hemiperase	G 81.9	0	0,0
Stroke	I 64	3	0,7
<b>Jumlah/Total</b>		<b>446</b>	<b>100,0</b>
<b>2020</b>		<b>396</b>	<b>100,0</b>

Sumber/Source: R.S DKT/DKT Hospital

**Tabel 4.2.24** Pola Penyakit untuk Semua Golongan Umur Kasus Rawat Jalan di R.S Pembantu 02.09.04 DKT, 2021  
*Kind of Disease in All Age Group with Out Patient Case in DKT Hospital, 2021*

Golongan Sebab Sakit <i>Disease Causes</i>	Kode Diagnosa	Kasus Baru <i>New Cases</i>	
		Jumlah <i>Total</i>	Persentase (%) <i>Percentage</i>
(1)	(2)	(3)	(4)
Gangguan Refraksi dan Akomodasi	H 52	30	3,8
Pemeriksa Kesehatan Umum	Z 00.0	0	0,0
Cerumen	H 61.2	0	0,0
Penyakit Pulpa dan Pariapikal	K 04	0	0,0
Infeksi Saluran Nafas Bagian Atas Akut Lainnya	J 00 – J 01 J 05 – J 06	256	32,2
Katarak dan Gangguan Lain Lensa	H 25 – H 28	0	0,0
Hypertensi	I 10	20	2,5
Dyspepsia	K 30	186	23,4
TB. Paru	A 16.9	0	0,0
Cepagia	R 51	0	0,0
Bronkitis Akut & Bronkiolitis Akut	J 20 – J 21	72	9,1
Diabetes Melitus	E 14.9	0	0,0
Epilepsi	G 40 –G 41	0	0,0
Konjungtivitis dan Gangguan Lain Konjungtiva	H 10 – H 13	0	0,0
Gastritis dan Duodenis	K 29	177	22,3
Osteoartritis	M 15 – M 19	0	0,0
Rhinitis	J 31	0	0,0
Reumathoid Arthritis	M 06.9	53	6,7
LBP	M 40	0	0,0
Ischialgia	M 54.3	0	0,0
<b>Jumlah/Total</b>		<b>794</b>	<b>100,0</b>
<b>2020</b>		<b>503</b>	<b>100,0</b>
<b>2019</b>		<b>724</b>	<b>100,0</b>

Sumber/Source: R.S DKT/DKT Hospital

**Tabel** 4.2.25 **Jumlah Tempat Tidur menurut Ruangan di R.S Pembantu 02.09.04 DKT, 2021**  
**Table** *Number of Beds by Room in DKT Hospital, 2021*

<b>Instalasi</b> <i>Installation</i>	<b>Jumlah Kamar</b> <i>Number of Rooms</i>	<b>Jumlah Tempat Tidur</b> <i>Number of Beds</i>
(1)	(2)	(3)
Pavilion	7	7
VIP	8	8
Kelas I	13	13
Kelas II.A	0	0
Kelas II.B	0	0
Zaal Anak	1	3
<b>Jumlah/Total</b>	<b>29</b>	<b>31</b>
<b>2020</b>	<b>31</b>	<b>33</b>
<b>2019</b>	<b>31</b>	<b>33</b>

Sumber/Source: R.S DKT/DKT Hospital

### 4.3 AGAMA DAN SOSIAL LAINNYA RELIGION AND OTHER SOCIAL AFFAIRS

**Tabel 4.3.1** Jumlah Penduduk Menurut Kecamatan dan Agama yang Dianut di Kota Sungai Penuh, 2021  
*Population by Subdistrict and Religion in Sungai Penuh Municipality, 2021*

Kecamatan <i>Subdistrict</i>	Islam	Protestan <i>Protestant</i>	Katolik <i>Catholic</i>	Hindu	Budha <i>Buddha</i>	Lainnya <i>Others</i>
(1)	(2)	(3)	(4)	(5)	(6)	(7)
Tanah Kampung	...	...	...	...	...	...
Kumun Debai	...	...	...	...	...	...
Sungai Penuh	...	...	...	...	...	...
Pondok Tinggi	...	...	...	...	...	...
Sungai Bungkal	...	...	...	...	...	...
Hamparan Rawang	...	...	...	...	...	...
Pesisir Bukit	...	...	...	...	...	...
Koto Baru	...	...	...	...	...	...
<b>Kota Sungai Penuh</b>	...	...	...	...	...	...

Sumber/Source: Kantor Kementerian Agama Kota Sungai Penuh/*Department of Regions Affairs of Sungai Penuh Municipality*

**Tabel 4.3.2** Jumlah Tempat Peribadatan Menurut Kecamatan di Kota Sungai Penuh, 2021  
**Number of Places of Worship by Subdistrict and Religion in Sungai Penuh Municipality, 2021**

Kecamatan Subdistrict	Masjid/ Mushola Mosque/ Pray Room	Gereja Protestan Protestant Church	Gereja Katholik Catholic Church	Pura Temple	Vihara	Lainnya
(1)	(2)	(3)	(4)	(5)	(6)	(7)
Tanah Kampung	32	...	...	...	...	...
Kumun Debai	22	...	...	...	...	...
Sungai Penuh	52	1	...	...	...	...
Pondok Tinggi	...	...	...	...	...	...
Sungai Bungkal	...	...	...	...	...	...
Hamparan Rawang	28	...	...	...	...	...
Pesisir Bukit	31	...	...	...	...	...
Koto Baru	...	...	...	...	...	...
<b>Kota Sungai Penuh</b>	<b>165</b>	<b>1</b>	<b>...</b>	<b>...</b>	<b>...</b>	<b>...</b>

Sumber/Source: Kantor Kementerian Agama Kota Sungai Penuh/Department of Regions Affairs of Sungai Penuh Municipality

**Tabel**  
**Table** 4.3.3

**Jumlah Jemaah Haji yang Berangkat dan Kembali Menurut Jenis Kelamin di Kota Sungai Penuh, 2013 – 2021**  
**Number of Moslem Pilgrims Departed and Arrived by Sex in Sungai Penuh Municipality, 2013-2021**

Tahun Year	Berangkat Departed			Kembali Arrived		
	Laki-laki Male	Perempuan Female	Jumlah Total	Laki-laki Male	Perempuan Female	Jumlah Total
(1)	(2)	(3)	(4)	(5)	(6)	(7)
2013	92	121	213	92	121	213
2014	29	44	73	28	44	72
2015	47	71	118	45	71	116
2016	44	51	95	44	50	94
2017	32	55	87	32	55	87
2018	43	61	104	42	61	103
2019	37	57	94	35	57	92
2020	-	-	-	-	-	-
2021	-	-	-	-	-	-

Sumber/Source: Kantor Kementerian Agama Kota Sungai Penuh/Department of Regions Affairs of Sungai Penuh Municipality



**Tabel 4.3.4** Jumlah Jemaah Haji yang Berangkat dan Kembali Menurut Kecamatan dan Jenis Kelamin di Kota Sungai Penuh, 2021  
**Number of Moslem Pilgrims Departed and Arrived by Subdistrict and Sex in Sungai Penuh Municipality, 2021**

Kecamatan Subdistrict	Berangkat Departed			Kembali Arrived		
	Laki-laki Male	Perempuan Female	Jumlah Total	Laki-laki Male	Perempuan Female	Jumlah Total
(1)	(2)	(3)	(4)	(5)	(6)	(7)
Tanah Kampung	-	-	-	-	-	-
Kumun Debai	-	-	-	-	-	-
Sungai Penuh	-	-	-	-	-	-
Pondok Tinggi	-	-	-	-	-	-
Sungai Bungkal	-	-	-	-	-	-
Hampan Rawang	-	-	-	-	-	-
Pesisir Bukit	-	-	-	-	-	-
Koto Baru	-	-	-	-	-	-
<b>Kota Sungai Penuh</b>	-	-	-	-	-	-

Sumber/Source: Kantor Kementerian Agama Kota Sungai Penuh/Department of Regions Affairs of Sungai Penuh Municipality

**Tabel 4.3.5** Banyaknya Tanah Wakaf Menurut Kecamatan di Kota Sungai Penuh, 2021  
**Number of Waqf Land by Subdistrict in Sungai Penuh Municipality, 2021**

Kecamatan Subdistrict	Sudah Pengesahan Agraria Legalized by Agrarian Affairs		Belum Pengesahan Agraria Unlegalized by Agrarian Affairs	
	Banyak Lokasi Number of Location	Luas Area (m <sup>2</sup> )	Banyak Lokasi Number of Location	Luas Area (m <sup>2</sup> )
(1)	(2)	(3)	(4)	(5)
Tanah Kampung	9	4 873	27	52 301
Kumun Debai	13	7 625	1	1 902
Sungai Penuh	25	46 629	40	25 959
Pondok Tinggi	-	-	-	-
Sungai Bungkal	-	-	-	-
Hampanan Rawang	21	10 068	5	1 464
Pesisir Bukit	9	12 613	4	4 131
Koto Baru	-	-	-	-

Sumber/Source: Kantor Kementerian Agama Kota Sungai Penuh/Department of Regions Affairs of Sungai Penuh Municipality

**Tabel 4.3.6** **Perkembangan Besarnya Ongkos Naik Haji (ONH) di Kota Sungai Penuh, 2013 – 2021**  
**Progress of Moslem Pilgrims Costs in Sungai Penuh Municipality, 2013–2021**

Tahun Year	Keppres	Jumlah (Rp) Total
(1)	(2)	(3)
2013	No. 31 Tahun 2013	33 000 000
2014	No. 49 Tahun 2014	36 000 000
2015	No. 64 Tahun 2015	33 962 500
2016	No. 21 Tahun 2018	32 113 606
2017	No. 8 Tahun 2017	32 125 650
2018	No. 7 Tahun 2018	32 456 450
2019	No. 8 Tahun 2019	32 306 450
2020	-	-
2021	-	-

Sumber/Source: Kantor Kementerian Agama Kota Sungai Penuh/Department of Regions Affairs of Sungai Penuh Municipality

**Tabel**  
**Table** 4.3.7

**Jumlah Thalak dan Cerai Gugat Menurut Kecamatan di Kota Sungai Penuh, 2020 dan 2021**  
**Number of Divorces and Reconciliations by Subdistrict in Sungai Penuh Municipality, 2020 dan 2021**

Kecamatan Subdistrict	2020		2021	
	Thalak Divorces	Cerai Gugat Reconciliations	Thalak Divorces	Cerai Gugat Reconciliations
(1)	(2)	(3)	(4)	(5)
Tanah Kampung	3	11	2	20
Kumun Debai	5	9	4	12
Sungai Penuh	6	10	5	25
Pondok Tinggi	5	25	4	26
Sungai Bungkal	5	11	6	26
Hampan Rawang	4	6	3	21
Pesisir Bukit	4	15	3	26
Koto Baru	1	2	2	14
<b>Kota Sungai Penuh</b>	<b>33</b>	<b>89</b>	<b>29</b>	<b>170</b>

Sumber/Source: Kantor Pengadilan Agama Sungai Penuh/Religions Court Office of Sungai Penuh

**Tabel 4.3.8** Faktor Terjadinya Perceraian Menurut Bulan diKota Sungai Penuh, 2021  
**Table** *Causal Factor of Separation by Month in Sungai Penuh Municipality, 2021*

Bulan Month	Moral Attitude	Meninggalkan Kewajiban Unresponsibility	Berselisih Disagree	Jumlah Total
(1)	(2)	(3)	(4)	(5)
Januari/January	-	-	10	10
Februari/February	-	3	3	6
Maret/March	-	3	17	20
April/April	-	3	10	13
Mei/May	-	-	10	10
Juni/June	-	3	11	14
Juli/July	-	2	10	12
Agustus/August	-	-	10	10
September/September	-	3	11	14
Oktober/October	-	9	5	14
November/November	-	2	11	13
Desember/December	-	-	8	8
<b>Jumlah/Total</b>	-	<b>28</b>	<b>116</b>	<b>144</b>
<b>2020</b>	...	...	...	...
<b>2019</b>	...	...	...	...

Sumber/Source: Kantor Pengadilan Agama Sungai Penuh/Religions Court Office of Sungai Penuh

**Tabel**  
**Table** 4.3.9**Jumlah Perkara yang Diterima Menurut Bulan diKota  
Sungai Penuh, 2021**  
**Number of Criminal Accepted by Month in Sungai Penuh  
Municipality, 2021**

Bulan Month	Sisa Awal Bulan Remains	Perkara Diterima Criminal Accepted		
		Permohonan Applications	Gugatan Suing	Jumlah Total
(1)	(2)	(3)	(4)	(5)
Januari/January	-		17	21
Februari/February	-	3	17	20
Maret/March	-	2	14	16
April/April	-	5	23	28
Mei/May	-	0	6	6
Juni/June	-	3	22	25
Juli/July	-	5	15	20
Agustus/August	-	4	11	15
September/September	-	5	9	14
Oktober/October	-	5	13	18
November/November	-	2	12	14
Desember/December	7	2	1	3
<b>Jumlah/Total</b>	<b>7</b>	<b>40</b>	<b>60</b>	<b>200</b>
<b>2020</b>	<b>-</b>	<b>32</b>	<b>84</b>	<b>116</b>
<b>2019</b>	<b>55</b>	<b>95</b>	<b>367</b>	<b>517</b>

Sumber/Source: Kantor Pengadilan Agama Sungai Penuh/Religions Court Office of Sungai Penuh

**Tabel 4.3.10** Jumlah Perkara yang Diputuskan Menurut Bulan di Kota Sungai Penuh, 2021  
**Number of Criminal Resolved by Month in Sungai Penuh Municipality, 2021**

Bulan Month	Perkara Diputuskan Criminal Resolved			Dicabut Cancel	Sisa Akhir Final Remains
	Permohonan Applications	Gugatan Suing	Jumlah Total		
(1)	(3)	(4)	(5)	(6)	(7)
Januari/January	3	13	16	3	-
Februari/February	1	8	9	2	-
Maret/March	4	22	26	2	-
April/April	4	15	19	2	-
Mei/May	0	10	10	-	-
Juni/June	2	14	16	-	-
Juli/July	6	18	24	6	-
Agustus/August	2	10	12	-	-
September/September	5	16	21	2	-
Oktober/October	6	14	20	-	-
November/November	4	13	17	2	-
Desember/December	2	8	10	-	-
<b>Jumlah/Total</b>	<b>39</b>	<b>161</b>	<b>200</b>	<b>19</b>	<b>-</b>
<b>2020</b>	<b>32</b>	<b>84</b>	<b>116</b>	<b>-</b>	<b>-</b>
<b>2019</b>	<b>96</b>	<b>391</b>	<b>487</b>	<b>-</b>	<b>30</b>

Sumber/Source: Kantor Pengadilan Agama Sungai Penuh/Religions Court Office of Sungai Penuh

**Tabel 4.3.11** Jumlah Lembaga Swadaya Masyarakat (LSM) di Kota Sungai Penuh, 2019 – 2021  
**Table** *Number of Non Governmental Organization in Sungai Penuh Municipality, 2019 – 2021*

Kecamatan Subdistrict	2019	2020	2021
(1)	(2)	(3)	(4)
Tanah Kampung	7	8	9
Kumun Debai	2	2	2
Sungai Penuh	5	5	1
Pondok Tinggi	4	5	4
Sungai Bungkal	8	8	9
Hampanan Rawang	2	2	1
Pesisir Bukit	5	5	2
Koto Baru	-	0	0
<b>Kota Sungai Penuh</b>	<b>33</b>	<b>35</b>	<b>28</b>

Sumber/Source: Badan Kesatuan Bangsa dan Politik Kota Sungai Penuh/National Unity and Politics Board of Sungai Penuh Municipality



**Tabel 4.3.12** Jumlah Perkumpulan Olahraga Menurut Kecamatan dan Jenis Olahraga di Kota Sungai Penuh, 2021  
**Table** *Number of Sport Clubs by Subdistrict and Type of Sport in Sungai Penuh Municipality, 2021*

Kecamatan Subdistrict	Jumlah Perkumpulan Olahraga Number of Sport Clubs			
	Bola Kaki Football	Bola Volly Volleyball	Bulu Tangkis Badminton	Bola Basket Basketball
(1)	(2)	(3)	(4)	(5)
Tanah Kampung	11	5	8	0
Kumun Debai	3	3	4	0
Sungai Penuh	2	4	8	6
Pondok Tinggi	2	8	6	0
Sungai Bungkal	1	2	2	0
Hamparan Rawang	7	5	8	0
Pesisir Bukit	3	7	7	0
Koto Baru	5	1	4	0
<b>Jumlah/Total</b>	<b>34</b>	<b>35</b>	<b>47</b>	<b>6</b>
<b>2020</b>	<b>34</b>	<b>35</b>	<b>47</b>	<b>6</b>
<b>2019</b>	<b>34</b>	<b>35</b>	<b>47</b>	<b>6</b>

Lanjutan Tabel/*Continued Table* 4.3.12

Kecamatan <i>Subdistrict</i>	Jumlah Perkumpulan Olahraga <i>Number of Sport Clubs</i>			
	Tenis <i>Tennis</i>	Tenis Meja <i>Table Tennis</i>	Takraw <i>Takraw</i>	Futsal <i>Futsal</i>
(1)	(6)	(7)	(8)	(9)
Tanah Kampung	0	2	0	3
Kumun Debai	0	1	1	3
Sungai Penuh	8	1	0	7
Pondok Tinggi	0	1	0	7
Sungai Bungkal	0	1	1	3
Hampan Rawang	0	1	4	7
Pesisir Bukit	0	2	3	2
Koto Baru	0	0	0	1
<b>Jumlah/Total</b>	<b>8</b>	<b>9</b>	<b>9</b>	<b>33</b>
<b>2020</b>	<b>8</b>	<b>0</b>	<b>9</b>	<b>33</b>
<b>2019</b>	<b>8</b>	<b>0</b>	<b>9</b>	<b>33</b>

Sumber/*Source*: Dinas Kepemudaan dan Olahraga Kota Sungai Penuh/*Youth and Sport of Sungai Penuh Municipality*

**Tabel 4.3.13** Jumlah Prasarana/Fasilitas Olahraga Menurut Kecamatan di Kota Sungai Penuh, 2021  
**Table** *Number of Sport Facility by Subdistrict in Sungai Penuh Municipality, 2021*

Kecamatan Subdistrict	Jumlah Fasilitas Number of Facility				
	Lapangan Bola Kaki	Lapangan Bola Volly	Lapangan Bulu Tangkis	Tenis Meja	Lapangan Bola Basket
(1)	(2)	(3)	(4)	(5)	(6)
Tanah Kampung	4	7	7	0	1
Kumun Debai	1	4	3	0	3
Sungai Penuh	0	3	2	0	2
Pondok Tinggi	1	6	3	0	2
Sungai Bungkal	0	8	2	0	2
Hamparan Rawang	3	5	2	0	1
Pesisir Bukit	2	8	1	0	3
Koto Baru	0	1	1	0	1
<b>Jumlah/Total</b>	<b>11</b>	<b>42</b>	<b>21</b>	<b>0</b>	<b>15</b>
<b>2020</b>	<b>11</b>	<b>42</b>	<b>22</b>	<b>0</b>	<b>15</b>

Lanjutan Tabel/*Continued Table* 4.3.13

Kecamatan <i>Subdistrict</i>	Jumlah Fasilitas <i>Number of Facility</i>				
	Tenis Lapangan	Takraw	Kolam Renang	Futsal	Silat
(1)	(7)	(8)	(9)	(10)	(11)
Tanah Kampung	0	3	0	0	0
Kumun Debai	0	2	1	2	0
Sungai Penuh	0	2	0	2	0
Pondok Tinggi	0	3	1	0	0
Sungai Bungkal	0	3	1	1	0
Hampan Rawang	0	4	0	1	0
Pesisir Bukit	1	8	0	1	0
Koto Baru	0	2	0	1	0
<b>Jumlah/Total</b>	<b>1</b>	<b>27</b>	<b>3</b>	<b>8</b>	<b>0</b>
<b>2020</b>	<b>1</b>	<b>27</b>	<b>3</b>	<b>8</b>	<b>9</b>

Sumber/*Source*: Dinas Kepemudaan dan Olahraga Kota Sungai Penuh/*Youth and Sport of Sungai Penuh Municipality*

**Tabel 4.3.14** Jumlah Organisasi Pemuda Menurut Kecamatan di Kota Sungai Penuh, 2021  
**Table** *Number of Youth Organization by Subdistrict in Sungai Penuh Municipality, 2021*

Kecamatan Subdistrict	Jumlah Quantity
(1)	(2)
Tanah Kampung	1
Kumun Debai	1
Sungai Penuh	41
Pondok Tinggi	1
Sungai Bungkal	1
Hampan Rawang	1
Pesisir Bukit	1
Koto Baru	1
<b>Kota Sungai Penuh</b>	<b>48</b>
<b>2020</b>	<b>79</b>

Sumber/Source: Dinas Kepemudaan dan Olahraga Kota Sungai Penuh/Youth and Sport of Sungai Penuh Municipality

**Tabel 4.3.15** Jumlah Perkumpulan Seni Menurut Kecamatan dan Jenis Kesenian di Kota Sungai Penuh, 2021  
**Number of Art Clubs by Subdistrict and Type of Art in Sungai Penuh Municipality, 2021**

Kecamatan Subdistrict	Jumlah Perkumpulan Seni Number of Art Clubs		
	Seni Tari Dance	Seni Musik Music	Teater Teather
(1)	(2)	(3)	(4)
Tanah Kampung	4	4	-
Kumun Debai	4	4	-
Sungai Penuh	9	9	-
Pondok Tinggi	5	5	-
Sungai Bungkal	7	7	-
Hamparan Rawang	7	7	-
Pesisir Bukit	5	5	-
Koto Baru	-	-	-
<b>Jumlah/Total</b>	<b>41</b>	<b>41</b>	<b>0</b>
<b>2020</b>	<b>41</b>	<b>41</b>	<b>0</b>

Sumber/Source: Dinas Kebudayaan dan Pariwisata Kota Sungai Penuh

**Tabel 4.3.16** Jumlah Penerbitan Akte Kelahiran Menurut Bulan di Kota Sungai Penuh, 2019 – 2021  
**Table** Number of Birth Letter Issued by Month in Sungai Penuh Municipality, 2019 – 2021

Bulan Month	2019	2020	2021
(1)	(2)	(3)	(4)
Januari/January	258	264	133
Februari/February	245	161	89
Maret/March	178	185	124
April/April	153	61	115
Mei/May	171	48	50
Juni/June	138	102	116
Juli/July	231	220	144
Agustus/August	278	156	95
September/September	274	190	159
Oktober/October	300	154	191
November/November	284	190	152
Desember/December	184	133	169
<b>Jumlah/Total</b>	<b>2 694</b>	<b>1 864</b>	<b>1 537</b>

Sumber/Source: Kantor Catatan Sipil Kota Sungai Penuh/ Civil Administration Office of Sungai Penuh Municipality

**Tabel 4.3.17** Jumlah Penerbitan Akte Nikah (Non Muslim) Menurut Bulan di Kota Sungai Penuh, 2019 – 2021  
**Table** *Number of Marriage Letter Issued (Non Moslem) by Month in Sungai Penuh Municipality, 2019 – 2021*

Bulan Month	2019	2020	2021
(1)	(2)	(3)	(4)
Januari/January	1	2	0
Februari/February	1	2	0
Maret/March	1	1	4
April/April	0	0	2
Mei/May	0	0	0
Juni/June	0	1	0
Juli/July	0	0	0
Agustus/August	0	2	0
September/September	2	3	0
Oktober/October	0	0	0
November/November	0	3	0
Desember/December	0	1	0
<b>Jumlah/Total</b>	<b>5</b>	<b>15</b>	<b>6</b>

Sumber/Source: Kantor Catatan Sipil Kota Sungai Penuh/ Civil Administration Office of Sungai Penuh Municipality



**Tabel 4.3.18** Jumlah Kartu Tanda Penduduk yang Diterbitkan Menurut Bulan di Kota Sungai Penuh, 2019 – 2021  
**Table** Number of Identity Card Issued by Month in Sungai Penuh Municipality, 2019 – 2021

Bulan Month	2019	2020	2021
(1)	(2)	(3)	(4)
Januari/January	1 013	999	584
Februari/February	1 293	224	567
Maret/March	1 064	1 157	575
April/April	893	387	603
Mei/May	421	470	311
Juni/June	526	839	933
Juli/July	811	1 102	680
Agustus/August	947	680	601
September/September	111	1 130	925
Oktober/October	517	962	588
November/November	581	983	591
Desember/December	733	861	759
<b>Jumlah/Total</b>	<b>8 910</b>	<b>9 794</b>	<b>7 717</b>

Sumber/Source: Kantor Catatan Sipil Kota Sungai Penuh/ Civil Administration Office of Sungai Penuh Municipality

**Tabel 4.3.19** Jumlah Kartu Tanda Penduduk yang Diterbitkan Menurut Kecamatan di Kota Sungai Penuh, 2019 – 2021  
**Table** *Number of Identity Card Issued by Subdistrict in Sungai Penuh Municipality, 2019 – 2021*

Kecamatan Subdistrict	2019	2020	2021
(1)	(2)	(3)	(4)
Tanah Kampung	1 005	1 068	704
Kumun Debai	1 127	1 049	857
Sungai Penuh	1 190	1 003	795
Pondok Tinggi	946	1 903	1 619
Sungai Bungkal	875	1 204	928
Hampan Rawang	1 767	1 396	1 064
Pesisir Bukit	847	1 230	948
Koto Baru	1 153	950	802
<b>Jumlah/Total</b>	<b>8 910</b>	<b>9 803</b>	<b>7 717</b>

Sumber/Source: Kantor Catatan Sipil Kota Sungai Penuh/ Civil Administration Office of Sungai Penuh Municipality

**Tabel 4.3.20** Jumlah Kartu Keluarga yang Diterbitkan Menurut Bulan di Kota Sungai Penuh, 2019 – 2021  
**Table** Number of Family Card Issued by Month in Sungai Penuh Municipality, 2019 – 2021

Bulan Month	2019	2020	2021
(1)	(2)	(3)	(4)
Januari/January	764	575	520
Februari/February	667	537	480
Maret/March	639	619	648
April/April	530	225	457
Mei/May	412	315	282
Juni/June	425	564	670
Juli/July	680	662	487
Agustus/August	703	526	488
September/September	628	649	650
Oktober/October	676	508	481
November/November	755	641	454
Desember/December	529	399	519
<b>Jumlah/Total</b>	<b>7 408</b>	<b>6 220</b>	<b>6 136</b>

Sumber/Source: Kantor Catatan Sipil Kota Sungai Penuh/ Civil Administration Office of Sungai Penuh Municipality

**Tabel 4.3.21** Jumlah Kartu Keluarga yang Diterbitkan Menurut Kecamatan di Kota Sungai Penuh, 2019 – 2021  
**Table** *Number of Family Card Issued by Subdistrict in Sungai Penuh Municipality, 2019 – 2021*

Kecamatan Subdistrict	2019	2020	2021
(1)	(2)	(3)	(4)
Tanah Kampung	783	732	621
Kumun Debai	996	619	566
Sungai Penuh	1 090	563	657
Pondok Tinggi	889	1 111	1 116
Sungai Bungkal	716	547	694
Hampanan Rawang	1 297	1 123	1 135
Pesisir Bukit	778	902	800
Koto Baru	919	516	547
<b>Jumlah/Total</b>	<b>7 468</b>	<b>6 113</b>	<b>6 136</b>

Sumber/Source: Kantor Catatan Sipil Kota Sungai Penuh/ Civil Administration Office of Sungai Penuh Municipality

**Tabel 4.3.22** Jumlah Surat Izin Mengemudi (SIM) yang Dikeluarkan Menurut Bulan dan Jenis di Satlantas Polres Kerinci, 2021  
**Number of Driving Licences Issued by Kind and Month in Traffic Section of Kerinci Police Resort, 2021**

Bulan Month	Jenis SIM Kind of Driving Licenses					
	A		B			C
	A	A.U	B.I	B.I.U	B.II	
(1)	(2)	(3)	(4)	(5)	(6)	(7)
Januari/January						
Februari/February						
Maret/March						
April/April						
Mei/May						
Juni/June						
Juli/July						
Agustus/August						
September/September						
Oktober/October						
November/November						
Desember/December						
<b>Jumlah/Total</b>						
2020	249	0	30	9	...	2 565

Sumber/Source: Kepolisian Resort Kerinci/Kerinci Police Resort

**Tabel** 4.3.23  
**Table**

**Jumlah Perpanjangan Surat Izin Mengemudi (SIM) yang Dikeluarkan Menurut Bulan dan Jenis di Satlantas Polres Kerinci, 2021**  
**Number of Driving Licences Extension by Kind and Month in Traffic Section of Kerinci Police Resort, 2021**

Bulan Month	Jenis SIM Kind of Driving Licenses					
	A		B			C
	A	A.U	B.I	B.I.U	B.II	
(1)	(2)	(3)	(4)	(5)	(6)	(7)
Januari/January						
Februari/February						
Maret/March						
April/April						
Mei/May						
Juni/June						
Juli/July						
Agustus/August						
September/September						
Oktober/October						
November/November						
Desember/December						
<b>Jumlah/Total</b>						
2020	2 337	0	53	33	...	2 174

Sumber/Source: Kepolisian Resort Kerinci/Kerinci Police Resort

**Tabel 4.3.24** Jumlah Sertifikasi Tanah yang Dikeluarkan Menurut Kecamatan dan Jenis Hak Atas Tanah di Kota Sungai Penuh, 2021  
**Table** *Number of Land Certificates Issued by Subdistrict and Kind of Land Rights in Sungai Penuh Municipality, 2021*

Kecamatan Subdistrict	Hak Milik	Hak Pakai	Hak Guna Bangunan Concession	Hak Guna Usaha	Hipotik	Hak Wakaf
(1)	(2)	(3)	(4)	(5)	(6)	(7)
Tanah Kampung	89	7	0	0	0	1
Kumun Debai	1	3	0	0	0	1
Sungai Penuh	71	0	0	0	0	1
Pondok Tinggi	576	0	0	0	0	2
Sungai Bungkal	553	18	0	0	0	6
Hampan Rawang	207	0	0	0	0	1
Pesisir Bukit	33	0	5	0	0	2
Koto Baru	0	0	1	0	0	0
<b>Kota Sungai Penuh</b>	<b>1 530</b>	<b>28</b>	<b>6</b>	<b>0</b>	<b>0</b>	<b>14</b>
<b>2020</b>	<b>2 003</b>	<b>26</b>	<b>-</b>	<b>-</b>	<b>-</b>	<b>12</b>

Sumber/Source: Badan Pertanahan Nasional Kota Sungai Penuh / National Land Board of Sungai Penuh Municipality

**Tabel 4.3.25** Jumlah Pengunjung Perpustakaan Menurut Bulan di Kota Sungai Penuh, 2021  
**Number of Library Visitors by Month in Sungai Penuh Municipality, 2021**

Bulan Month	Pengunjung Visitor	
	Member	Non Member
(1)	(2)	(3)
Januari/January	53	40
Februari/February	339	52
Maret/March	683	68
April/April	394	75
Mei/May	122	115
Juni/June	326	127
Juli/July	326	95
Agustus/August	447	98
September/September	645	52
Oktober/October	426	136
November/November	374	99
Desember/December	381	47
<b>Jumlah/Total</b>	<b>4 516</b>	<b>1 004</b>
<b>2020</b>	<b>3 624</b>	<b>971</b>

Sumber/Source: Dinas Perpustakaan dan Kearsipan Kota Sungai Penuh/Library and Filing Services of Sungai Penuh Municipality



**Tabel 4.3.26** Jumlah Koleksi Bahan Pustaka di Perpustakaan Kota Sungai Penuh, 2021  
**Table** *Number of Library Collection in Sungai Penuh Municipality, 2021*

<b>Bahan Pustaka</b> <i>Material Library</i>	<b>Jumlah</b> <i>Total</i>	<b>Satuan</b> <i>Unit</i>
(1)	(2)	(3)
<b>Koleksi Tercetak</b>		
Buku Bacaan Fiksi	721	1 450
Buku Bacaan Non Fiksi	3 370	12 193
Buku Bacaan Fiksi Ilmiah	-	-
Laporan Penelitian	450	450
Jurnal	7	7
Handbook	15	25
Buku Teks	-	-
Peta	-	-
Gambar	-	-
Brosur	20	20
Pamflet	-	-
<b>Koleksi Non Cetak</b>		
Film	-	-
Mikrofilm	-	-
Mikrofis	-	-
Kaset	235	248
Koleksi Dlgital	1 000	1 000

Sumber/Source: Dinas Perpustakaan dan Kearsipan Kota Sungai Penuh/Library and Filing Services of Sungai Penuh Municipality

**Tabel**  
**Table** 4.3.27**Jumlah Peneliti Lokal Menurut Bulan di Kota Sungai Penuh, 2019 – 2021**  
**Number of Local Researcher by Month in Sungai Penuh Municipality, 2019 – 2021**

<b>Bulan</b> <b>Month</b>	<b>2019</b>	<b>2020</b>	<b>2021</b>
(1)	(2)	(3)	(4)
Januari/January	25	44	44
Februari/February	35	24	41
Maret/March	17	24	24
April/April	11	6	23
Mei/May	22	6	43
Juni/June	16	50	39
Juli/July	33	61	55
Agustus/August	33	46	87
September/September	30	39	61
Oktober/October	42	34	46
November/November	41	23	30
Desember/December	49	26	47
<b>Jumlah/Total</b>	<b>354</b>	<b>383</b>	<b>540</b>

Sumber/Source: Badan Kesatuan Bangsa dan Politik Kota Sungai Penuh/ National Unity and Politics Board of Sungai Penuh Municipality

**Tabel 4.3.28** Jumlah Desa<sup>1</sup>/Kelurahan yang Mengalami Bencana Alam<sup>2</sup> Menurut Kecamatan di Kota Sungai Penuh, 2019–2021  
**Number of Villages<sup>1</sup> that Had Natural Disaster<sup>2</sup> by Subdistrict in Sungai Penuh Municipality, 2019–2021**

Kecamatan Subdistrict	Banjir/Flood		
	2019	2020	2021
(1)	(2)	(3)	(4)
Tanah Kampung	5	9	9
Kumun Debai	–	2	5
Sungai Penuh	–	–	–
Pondok Tinggi	2	3	–
Sungai Bungkal	1	1	–
Hampanan Rawang	10	13	13
Pesisir Bukit	1	7	6
Koto Baru	2	6	6
<b>Kota Sungai Penuh</b>	<b>21</b>	<b>41</b>	<b>39</b>

Lanjutan Tabel/*Continued Table* 4.3.28

Kecamatan Subdistrict	Gempa Bumi/ <i>Earthquake</i>		
	2019	2020	2021
(1)	(5)	(6)	(7)
Tanah Kampung	–	–	–
Kumun Debai	–	6	7
Sungai Penuh	–	–	–
Pondok Tinggi	–	–	–
Sungai Bungkal	–	–	6
Hampan Rawang	–	10	7
Pesisir Bukit	–	3	4
Koto Baru	–	6	6
<b>Kota Sungai Penuh</b>	<b>–</b>	<b>25</b>	<b>30</b>

Lanjutan Tabel/Continued Table 4.3.28

Kecamatan Subdistrict	Tanah Longsor/Landslide		
	2019	2020	2021
(1)	(8)	(9)	(10)
Tanah Kampung	–	–	–
Kumun Debai	–	–	2
Sungai Penuh	–	–	–
Pondok Tinggi	1	2	1
Sungai Bungkal	2	1	1
Hampan Rawang	–	–	–
Pesisir Bukit	–	1	–
Koto Baru	–	–	–
<b>Kota Sungai Penuh</b>	<b>3</b>	<b>4</b>	<b>4</b>

Catatan/Note: <sup>1</sup> Desa pada tabel ini termasuk Unit Permukiman Transmigrasi (UPT) yang masih dibina oleh kementerian terkait dan nagari di Provinsi Sumatera Barat/Villages in this table are included in Transmigration Settlement Unit which is still fostered by the relevant ministries and the nagari in the Province of Sumatera Barat

<sup>2</sup> Terjadi dalam tiga tahun terakhir sampai dengan saat pencacahan/Occured during the last three years by the time of enumeration

Sumber/Source: BPS, Pendataan Potensi Desa (Podes)/BPS-Statistics Indonesia, Village Potential Data Collecting

#### 4.4 KRIMINALITAS CRIME

**Tabel 4.4.1** Jumlah Perkara dan Terdakwa yang Masuk dan Diputuskan Menurut Bulan di Pengadilan Negeri Sungai Penuh, 2021  
*Number of Criminal Cases and Accused that Disposed by Month in Sungai Penuh Court of Justice, 2021*

Bulan Month	Sisa Bulan Lalu Remains		Diputuskan Resolved	
	Perkara Criminal Case	Terdakwa Defendant	Perkara Criminal Case	Terdakwa Defendant
(1)	(2)	(3)	(4)	(5)
Januari/January	11	13	6	8
Februari/February	10	11	6	6
Maret/March	14	14	9	10
April/April	8	9	4	4
Mei/May	13	14	5	6
Juni/June	31	34	5	5
Juli/July	47	54	12	14
Agustus/August	57	67	20	22
September/September	47	56	36	44
Oktober/October	21	22	15	16
November/November	15	16	10	10
Desember/December	20	24	8	11
<b>Kota Sungai Penuh</b>	<b>294</b>	<b>334</b>	<b>136</b>	<b>156</b>
<b>2020</b>	<b>233</b>	<b>279</b>	<b>129</b>	<b>157</b>
<b>2019</b>	<b>16</b>	<b>18</b>	<b>104</b>	<b>115</b>

Sumber/Source: Kantor Pengadilan Negeri Sungai Penuh/Sungai Penuh Court of Justice

**Tabel**  
**Table** 4.4.2

**Jumlah Terdakwa dalam Perkara Pidana Kejahatan  
yang Diajukan ke Sidang Pengadilan Menurut Bulan  
dan Jenis Hukuman di Pengadilan Negeri Sungai  
Penuh, 2020-2021**

*Number of Defendants in Criminal Cases Processed by Court  
of Justice by Month and Kind of Penalization in Sungai  
Penuh Court of Justice, 2020-2021*

Bulan Month	Mati/Seumur Hidup Dead		Penjara Prison		Dibebaskan Free	
	2020	2021	2020	2021	2020	2021
(1)	(2)	(3)	(4)	(5)	(6)	(7)
Januari/January	-	-	7	8	-	-
Februari/February	-	-	10	6	-	-
Maret/March	-	-	15	10	-	-
April/April	-	-	12	4	-	-
Mei/May	-	-	18	6	-	-
Juni/June	-	-	8	5	-	-
Juli/July	-	-	2	14	-	-
Agustus/August	-	-	6	22	-	-
September/September	-	-	16	44	-	-
Oktober/October	-	-	13	16	-	-
November/November	-	-	6	10	-	-
Desember/December	-	-	15	10	-	-
<b>Kota Sungai Penuh</b>	-	-	<b>128</b>	<b>155</b>	-	-

Lanjutan Tabel/*Continued Table* 4.4.2

Bulan Month	Bersyarat/Percobaan Conditional		Denda Fine	
	2020	2021	2020	2021
(1)	(8)	(9)	(10)	(11)
Januari/January	-	-	-	-
Februari/February	-	-	-	-
Maret/March	-	-	-	-
April/April	-	-	-	-
Mei/May	-	-	-	-
Juni/June	-	-	-	-
Juli/July	-	-	-	-
Agustus/August	-	-	-	-
September/September	-	-	-	-
Oktober/October	-	-	-	-
November/November	-	-	-	-
Desember/December	-	-	-	-
<b>Kota Sungai Penuh</b>	-	-	-	-

Sumber/Source: Kantor Pengadilan Negeri Sungai Penuh/Sungai Penuh Court of Justice



**Tabel**  
**Table 4.4.3**

**Jumlah Terdakwa dalam perkara Putusan Pidana  
Kejahatan Menurut Bulan dan Jenis Kelamin di Kota  
Sungai Penuh, 2021**  
*Number of Defendant in Criminals Cases Processed by  
Month and Sex in Sungai Penuh Municipality, 2021*

Bulan Month	Jumlah Perkara Number of Criminal Case	Terdakwa Defendant		
		Laki-laki Male	Perempuan Female	Jumlah Total
(1)	(2)	(3)	(4)	(5)
Januari/January	6	7	1	8
Februari/February	6	5	1	6
Maret/March	9	8	2	10
April/April	4	3	1	4
Mei/May	5	3	3	6
Juni/June	5	5	-	5
Juli/July	12	14	-	14
Agustus/August	20	22	-	22
September/September	36	41	3	44
Oktober/October	15	13	3	16
November/November	10	8	2	10
Desember/December	8	9	2	11
<b>Jumlah/Total</b>	<b>136</b>	<b>138</b>	<b>18</b>	<b>156</b>
<b>2020</b>	<b>126</b>	<b>141</b>	<b>14</b>	<b>155</b>
<b>2019</b>	<b>83</b>	<b>85</b>	<b>3</b>	<b>88</b>

Sumber/Source: Kantor Pengadilan Negeri Sungai Penuh/Sungai Penuh Court of Justice

**Tabel**  
**Table** 4.4.4

**Perkara Pidana Umum Ringan/Pelanggaran yang  
Diputuskan dan Dieksekusi Menurut Bulan di Kejaksaan  
Negeri Sungai Penuh, 2021**  
*Number of Criminal Cases and Accused that Disposed and  
Executed by Month in Sungai Penuh Attorney, 2021*

Bulan Month	Jumlah yang Diputuskan Disposed		
	Hukuman Badan Imprisonment	Denda Fine	Uang Pengganti Cost
(1)	(2)	(3)	(4)
Januari/January	8	-	-
Februari/February	10	-	-
Maret/March	9	-	-
April/April	11	-	-
Mei/May	8	-	-
Juni/June	11	-	-
Juli/July	12	-	-
Agustus/August	10	-	-
September/September	9	-	-
Oktober/October	8	-	-
November/November	12	-	-
Desember/December	8	-	-
<b>Jumlah/Total</b>	<b>116</b>	<b>-</b>	<b>-</b>
<b>2020</b>	<b>...</b>	<b>...</b>	<b>...</b>
<b>2019</b>	<b>...</b>	<b>...</b>	<b>...</b>

Lanjutan Tabel/*Continued Table 4.4.4*

Bulan Month	Jumlah Pelaksanaan Putusan Solved		
	Hukuman Badan Imprisonment	Denda Fine	Uang Pengganti Cost
(1)	(2)	(3)	(4)
Januari/January	...	...	...
Februari/February	...	...	...
Maret/March	...	...	...
April/April	...	...	...
Mei/May	...	...	...
Juni/June	...	...	...
Juli/July	...	...	...
Agustus/August	...	...	...
September/September	...	...	...
Oktober/October	...	...	...
November/November	...	...	...
Desember/December	...	...	...
<b>Jumlah/Total</b>	...	...	...
<b>2020</b>	...	...	...
<b>2019</b>	...	...	...

Sumber/*Source*: Kantor Kejaksaan Negeri Sungai Penuh/*Sungai Penuh Attorney*

**Tabel**  
**Table** 4.4.5

**Perkara Pidana Umum yang Dapat Diselesaikan  
di Kejaksaan Negeri Sungai Penuh dengan Acara  
Pemeriksaan Biasa/Singkat, 2021**  
*General Criminal Case that was Solved with Ordinary/Brief  
Investigation in Sungai Penuh Attorney, 2021*

<b>Tindak Pidana Crimes</b>	<b>Jumlah Perkara Number of Criminal Case</b>	<b>Banyaknya Perkara yang Masuk Number of Filed Suits</b>	<b>Perkara yang Telah Diselesaikan Number of Law Suits Solved</b>	<b>Sisa Perkara yang Belum Selesai Number of Law Suits Unsolved</b>
(1)	(2)	(3)	(4)	(5)
Narkotik/Psikoterapi <i>Narcotics</i>	73	73	71	2
Perlindungan Anak UU No.35 tahun 2014	10	10	10	0
Perampokan <i>Robbery</i>	9	9	9	0
Pencurian <i>Robbing</i>	34	34	29	5
TPUL	23	23	22	1
<b>Jumlah/Total</b>	<b>149</b>	<b>149</b>	<b>141</b>	<b>8</b>
<b>2020</b>	<b>125</b>	<b>...</b>	<b>...</b>	<b>...</b>
<b>2019</b>	<b>1 620</b>	<b>1 620</b>	<b>1 051</b>	<b>569</b>

Sumber/Source: Kantor Kejaksaan Negeri Sungai Penuh/Sungai Penuh Attorney

**Tabel 4.4.6** **Perkara Tindak Pidana Khusus yang Diputuskan dan Dieksekusi di Kejaksaan Negeri Sungai Penuh, 2021**  
*Special Criminal Cases that Disposed and Executed in Sungai Penuh Attorney, 2021*

Tindak Pidana <i>Crimes</i>	Jumlah yang Diputuskan dan Berkekuatan Hukum Tetap <i>Disposed</i>	
	Hukuman Badan <i>Imprisonment</i>	Uang Pengganti (Rupiah) <i>Cost</i>
(1)	(2)	(3)
Ekonomi	-	-
Korupsi	1	-
HAM	-	-
<b>Jumlah/Total</b>	<b>1</b>	<b>-</b>
2020	...	...
2019	3	1 261 621 388.48

Lanjutan Tabel/*Continued Table* 4.4.6

Tindak Pidana <i>Crimes</i>	Jumlah Pelaksanaan Putusan <i>Executed</i>		Perkara yang Diajukan Upaya Hukum	Keterangan
	Hukuman Badan <i>Imprisonment</i>	Uang Pengganti <i>Cost</i>		
(1)	(4)	(5)	(6)	(7)
Ekonomi	-	-	-	-
Korupsi	1	-	3	-
HAM	-	-	-	-
<b>Jumlah/Total</b>	<b>1</b>	<b>-</b>	<b>3</b>	<b>-</b>
<b>2020</b>	<b>2</b>	<b>-</b>	<b>2</b>	<b>...</b>
<b>2019</b>	<b>3</b>	<b>1 261 621 388.48</b>	<b>...</b>	<b>-</b>

Sumber/*Source*: Kantor Kejaksaan Negeri Sungai Penuh/*Sungai Penuh Attorney*

**Tabel 4.4.7** Jumlah Narapidana Menurut Bulan di Rumah Tahanan Negara Kelas IIB Kota Sungai Penuh, 2021  
**Number of Prisoners by Month in Rehabilitation Institute Sungai Penuh Municipality, 2021**

Bulan Month	Dewasa Adult		Anak-anak Child	
	Laki-laki Male	Perempuan Female	Laki-laki Male	Perempuan Female
(1)	(2)	(3)	(4)	(5)
Januari/January	119	1	4	0
Februari/February	118	3	4	0
Maret/March	123	4	4	0
April/April	124	2	4	0
Mei/May	129	3	4	0
Juni/June	131	3	5	0
Juli/July	123	3	5	0
Agustus/August	125	2	4	0
September/September	120	2	4	0
Oktober/October	135	1	4	0
November/November	150	2	4	0
Desember/December	150	2	2	0
<b>Jumlah/Total</b>	<b>1 547</b>	<b>28</b>	<b>48</b>	<b>0</b>
<b>2020</b>	<b>1 302</b>	<b>8</b>	<b>26</b>	<b>0</b>
<b>2019</b>	<b>1 377</b>	<b>67</b>	<b>7</b>	<b>0</b>

Sumber/Source: Rumah Tahanan Negara Kelas IIB/Rehabilitation Institute

**Tabel  
Table 4.4.8**

**Jumlah Tahanan Menurut Bulan di Kota Sungai Penuh,  
2021**  
*Number of Prisoners by Month in Sungai Penuh  
Municipality, 2021*

Bulan Month	Dewasa Adult		Anak-anak Child	
	Laki-laki Male	Perempuan Female	Laki-laki Male	Perempuan Female
(1)	(2)	(3)	(4)	(5)
Januari/January	29	7	3	0
Februari/February	30	6	2	0
Maret/March	21	5	2	0
April/April	19	7	2	0
Mei/May	39	3	2	0
Juni/June	49	6	1	0
Juli/July	82	7	1	0
Agustus/August	73	9	2	0
September/September	74	9	1	0
Oktober/October	47	11	2	0
November/November	39	9	3	0
Desember/December	47	9	2	0
<b>Jumlah/Total</b>	<b>549</b>	<b>88</b>	<b>23</b>	<b>0</b>
<b>2020</b>	<b>415</b>	<b>27</b>	<b>7</b>	<b>0</b>
<b>2019</b>	<b>404</b>	<b>25</b>	<b>10</b>	<b>-</b>

Sumber/Source: Rumah Tahanan Negara Kelas IIB/Rehabilitation Institute



**Tabel 4.4.9** Jumlah Tahanan Kepolisian Menurut Bulan di Kota Sungai Penuh, 2021  
**Table** *Number of Prisoners by Month in Sungai Penuh Municipality, 2021*

Bulan Month	Dewasa Adult		Anak-anak Child	
	Laki-laki Male	Perempuan Female	Laki-laki Male	Perempuan Female
(1)	(2)	(3)	(4)	(5)
Januari/January				
Februari/February				
Maret/March				
April/April				
Mei/May				
Juni/June				
Juli/July				
Agustus/August				
September/September				
Oktober/October				
November/November				
Desember/December				
<b>Jumlah/Total</b>				
<b>2020</b>				
<b>2019</b>				

Sumber/Source: Kepolisian Resort Kerinci/Kerinci Police Resort

**Tabel 4.4.10** Jumlah Pelanggaran Lalu Lintas dan Denda Pelanggaran Menurut Bulan di Kota Sungai Penuh, 2021  
**Table** *Number of Traffic Violation and Fine by Month in Sungai Penuh Municipality, 2021*

Bulan Month	Jumlah Pelanggaran Traffic Violation	Denda Pelanggaran Lalu Lintas (Rp) Fine
(1)	(2)	(3)
Januari/January		
Februari/February		
Maret/March		
April/April		
Mei/May		
Juni/June		
Juli/July		
Agustus/August		
September/September		
Oktober/October		
November/November		
Desember/December		
<b>Jumlah/Total</b>		
2020	1 487	133 830 000
2019		

Sumber/Source: Kepolisian Resort Kerinci/Kerinci Police Resort

**Tabel**  
**Table** 4.4.11

**Jumlah Kecelakaan Lalu Lintas dan Kerugian Materiil  
Dalam Wilayah Hukum Kepolisian Resort Kerinci Menurut  
Bulan, 2021**  
*Number of Traffic Accident and Material Loss by Month in  
Kerinci Police Resort, 2021*

Bulan Month	Kejadian Kecelakaan Accident	Akibat Kecelakaan Effect of Accident			Jumlah Kerugian (Rp) Total Loss
		Meninggal Deaths	Luka Berat Injuries	Luka Ringan Minor Injuries	
(1)	(2)	(3)	(4)	(5)	(6)
Januari/January					
Februari/February					
Maret/March					
April/April					
Mei/May					
Juni/June					
Juli/July					
Agustus/August					
September/September					
Oktober/October					
November/November					
Desember/December					
<b>Jumlah/Total</b>					
2020	15	8	10	41	121 000 000
2019					

Sumber/Source: Kepolisian Resort Kerinci/Kerinci Police Resort

**Tabel**  
**Table** 4.4.12

**Jumlah Kejahatan dan Pelanggaran Dalam Wilayah  
Hukum Kepolisian Resort Kerinci Menurut Bulan, 2021**  
**Number of Crimes and Violation by Month in Kerinci Police  
Resort, 2021**

Bulan Month	Kejahatan dan Pelanggaran Crimes and Violation		
	Dilaporkan Reported	Diselesaikan Settled	Persentase Percentage
(1)	(2)	(3)	(4)
Januari/January			
Februari/February			
Maret/March			
April/April			
Mei/May			
Juni/June			
Juli/July			
Agustus/August			
September/September			
Oktober/October			
November/November			
Desember/December			
<b>Jumlah/Total</b>			
<b>2020</b>			

Sumber/Source: Kepolisian Resort Kerinci/Kerinci Police Resort

#### 4.5 KEMISKINAN POVERTY

**Tabel** 4.5.1 **Garis Kemiskinan, Jumlah, dan Persentase Penduduk Miskin di Kota Sungai Penuh, 2013–2021**  
**Table** 4.5.1 **Poverty Line, Number, and Percentage of Poor People in Sungai Penuh Municipality, 2013–2021**

Tahun Year	Garis Kemiskinan (rupiah/kapita/bulan) Poverty Line (rupiah/capita/month)	Jumlah Penduduk Miskin (ribu) Number of Poor People (thousand)	Persentase Penduduk Miskin Percentage of Poor People
(1)	(2)	(3)	(4)
2013	274 586,00	2,82	3,30
2014	287 101,42	2,88	3,33
2015	295 969,00	2,98	3,43
2016	317 556,00	2,75	3,13
2017	334 856,00	2,46	2,78
2018	351 391,00	2,48	2,76
2019	373 673,00	2,55	2,81
2020	401 966,00	2,78	3,03
2021	426 380,00	3,03	3,41

Sumber/Source: BPS, Survei Sosial Ekonomi Nasional Maret/BPS-Statistics Indonesia, March National Socioeconomic Survey

**Tabel**  
**Table** 4.5.2**Indeks Kedalaman Kemiskinan dan Indeks Keparahan Kemiskinan di Kota Sungai Penuh, 2013–2021**  
**Poverty Gap Index and Poverty Severity Index in Sungai Penuh Municipality, 2013–2021**

Tahun Year	Indeks Kedalaman Kemiskinan Poverty Gap Index	Indeks Keparahan Kemiskinan Poverty Severity Index
(1)	(2)	(3)
2013	0,38	0,07
2014	0,38	0,06
2015	0,53	0,12
2016	0,26	0,04
2017	0,23	0,03
2018	0,26	0,03
2019	0,25	0,04
2020	0,62	0,17
2021	0,43	0,11

Sumber/Source: BPS, Survei Sosial Ekonomi Nasional Maret/BPS-Statistics Indonesia, March National Socioeconomic Survey

**Tabel 4.5.3** Jumlah Keluarga Menurut Kecamatan dan Klasifikasi Keluarga di Kota Sungai Penuh, 2021  
**Number of Families by Subdistrict and Families Classification in Sungai Penuh Municipality, 2021**

Kecamatan Subdistrict	Prasejahtera Preprosperus Family	Keluarga Sejahtera Prosperus Family				Jumlah Total
		I	II	III	III+	
(1)	(2)	(3)	(4)	(5)	(6)	(7)
Tanah Kampung	0	986	495	-	-	1 481
Kumun Debai	0	12	2 621	-	-	2 633
Sungai Penuh	0	743	1 734	-	-	2 477
Pondok Tinggi	39	1 883	2 369	-	-	4 291
Sungai Bungkal	0	321	1 198	-	-	1 519
Hampanan Rawang	19	231	753	-	-	1 003
Pesisir Bukit	39	73	2 177	-	-	2 289
Koto Baru	5	464	2 131	-	-	2 600
<b>Jumlah/Total</b>	<b>102</b>	<b>4 713</b>	<b>13 478</b>	<b>-</b>	<b>-</b>	<b>18 293</b>
<b>2020</b>	<b>100</b>	<b>8991</b>	<b>11 922</b>	<b>-</b>	<b>-</b>	<b>21 013</b>
<b>2019</b>	<b>131</b>	<b>5 061</b>	<b>15 732</b>	<b>-</b>	<b>-</b>	<b>20 924</b>

Sumber/Source: Dinas Pengendalian Penduduk dan KB Kota Sungai Penuh/Population Control and Family Planning Service of Sungai Penuh Municipality

## PERTANIAN, KEHUTANAN, PETERNAKAN, DAN PERIKANAN AGRICULTURE, FORESTRY, LIVESTOCK, AND FISHERY

### Luas Panen Tanaman Sayuran (Ha) di Kota Sungai Penuh 2021

Harvested Ared of Vegetable in Sungai Penuh Municipality 2021



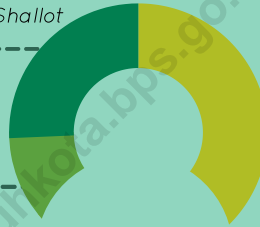
Bawang Merah/Shallot

41



Kentang/Potato

15



Cabai Besar/Chili

82



### Produksi Kopi di Kota Sungai Penuh 2021

Coffe Production in Sungai Penuh Municipality 2020


186 Ton



### Produksi Padi di Kota Sungai Penuh 2021

Paddy Production in Sungai Penuh Municipality 2021

43 126 Ton







**PENJELASAN TEKNIS**

1. Lahan sawah adalah lahan pertanian yang berpetak-petak dan dibatasi oleh pematang (galengan), saluran untuk menahan/ menyalurkan air, yang biasanya ditanami padi sawah tanpa memandang dari mana diperoleh atau status lahan tersebut. Lahan yang dimaksud termasuk lahan yang terdaftar di Pajak Bumi Bangunan, luran Pembangunan Daerah, lahan bengkok, lahan serobotan, lahan rawa yang ditanami padi dan lahan bekas tanaman tahunan yang telah dijadikan sawah, baik yang ditanami padi, palawija atau tanaman semusim lainnya.
2. Tegall/Kebun adalah lahan pertanian bukan sawah (lahan kering) yang ditanami tanaman semusim atau tahunan dan terpisah dengan halaman sekitar rumah serta penggunaannya tidak berpindah pindah.
3. Ladang/Huma adalah lahan pertanian bukan sawah (lahan kering) yang biasanya ditanami tanaman semusim dan penggunaannya hanya semusim atau dua musim, kemudian akan ditinggalkan bila sudah tidak subur lagi (berpindah-pindah). Kemungkinan lahan ini beberapa tahun kemudian akandikerjakan kembali jika sudah subur.

**TECHNICAL NOTES**

1. *Wetland is agricultural land that separated by small dykes to resist water, where the main crop is usually wetland paddy without considering where it is got from or the status of the land. It includes the land that is registered at land income tax office, regional development contribution, 'bengkok' land, illegal ownership, swamps for rice cultivation, and annual crop land mark that has been used as rice field, which are both planted with paddy, secondary crops or the other seasonal crops.*
2. *Dry field/Garden is an dryland (unirrigated land) which is planted with seasonal or annual crops and separately from the yard around the house without shifting*
3. *Unirrigated agricultural field / Shifting cultivation land is dryland (unirrigated land) that usually is cultivated for seasonal crops and utilized only for one or two seasons, then it will be left when it is not fertile (shifting). Maybe, this land will be used again in a few years if it has been fertile.*

- |   |   |
|---|---|
| <p>4. Lahan yang sementara tidak diusahakan adalah lahan yang biasanya diusahakan tetapi untuk sementara (lebih dari 1 (satu) tahun tetapi kurang dari atau sama dengan 2 (dua) tahun) tidak diusahakan, termasuk lahan sawah yang tidak diusahakan selama lebih dari 2 (dua) tahun.</p>  | <p>4. <i>Temporarily unused land is land that is regularly used but temporarily (more than a year but less or equal than two years) is unused, it includes wetland that is not cultivated more than two years.</i></p>  |
| <p>5. Data pokok tanaman pangan yang dikumpulkan adalah luas panen dan produktivitas (hasil per hektar). Produksi tanaman pangan merupakan hasil perkalian antara luas panen dengan produktivitas. Pengumpulan data luas panen dilakukan setiap bulan dengan pendekatan area kecamatan di seluruh wilayah Indonesia. Pengumpulan data produktivitas dilakukan melalui pengukuran langsung pada plot ubin berukuran 2½ m x 2½ m. Pengumpulan data produktivitas dilakukan setiap subround (empat bulanan) pada waktu panen petani.</p> | <p>5. <i>The main food crops data collected consists of harvested area and productivity (yield per hectare). Food crops production is generated by harvested area multiplied by productivity. The harvested area data is collected every month using Subdistrict area approach in all Subdistrict in Indonesia. The productivity data collection is conducted by a direct measurement in 2½m x 2½m crop cutting plot. The productivity measurement is conducted in every subround (four monthly) at the time when farmers are harvesting their crops.</i></p> |
| <p>6. Data produksi padi dan palawija yang disajikan adalah dalam kualitas: gabah kering giling (padi), pipilan kering (jagung), biji kering (kedelai dan kacang tanah), dan umbi basah (ubi kayu dan ubi jalar).</p>   | <p>6. <i>Production of paddy and secondary crops data are presented in the form of: dry unhusked rice (paddy), dry loose maize (maize), dry shells crops (soybeans and peanuts), and fresh roots (cassava and sweet potatoes).</i></p>  |

7. Tanaman sayuran dan buah-buahan semusim  
 Tanaman sayuran semusim adalah tanaman sumber vitamin, garam mineral dan lain-lain yang dikonsumsi dari bagian tanaman yang berupa daun, bunga, buah, dan umbinya, yang berumur kurang dari satu tahun.  
 Tanaman buah-buahan semusim adalah tanaman sumber vitamin, garam mineral, dan lain-lain yang dikonsumsi dari bagian tanaman yang berupa buah, berumur kurang dari satu tahun, tidak berbentuk pohon/rumpun tetapi menjalar dan berbatang lunak.
7. *Seasonal vegetable and fruit plants*  
*Seasonal vegetable plants are plants which are the sources of vitamin, mineral salt, etc, consumed from the part of the plant in the form of leaf, flower, fruit, and root with the age of less than one year.*  
*Seasonal fruit plants are plants which are the sources of vitamin, mineral salt, etc, consumed from the part of the plant in the form of fruits. These plants are creeps with the age of less than one year.*
8. Tanaman buah-buahan dan sayuran tahunan  
 Tanaman buah-buahan tahunan adalah tanaman sumber vitamin, garam mineral, dan lain-lain yang dikonsumsi dari bagian tanaman yang berupa buah dan merupakan tanaman tahunan.  
 Tanaman sayuran tahunan adalah tanaman sumber vitamin, garam mineral, dan lain-lain yang dikonsumsi dari bagian tanaman yang berupa daun atau buah yang berumur lebih dari satu tahun.
8. *Annual fruit and vegetable plants*  
*Annual fruit plants are plants which are the sources of vitamin, contained mineral salt, etc, consumed from the part of plant in the form of fruit and more than one year of age.*  
*Annual vegetable plants are plants which are the sources of vitamin, contained mineral salt, etc, consumed from the part of the plant in the form of vegetable and more than one year of age.*
9. Tanaman biofarmaka adalah tanaman yang bermanfaat untuk obat-obatan, kosmetik, dan kesehatan yang dikonsumsi atau digunakan dari bagian-bagian
9. *Medicinal plants are plants which are useful for medicine. It is consumed from part of the plant such as leaf, flower, fruit, tuber, and root.*

tanaman seperti daun, batang, buah, umbi (rimpang) ataupun akar.

- |   |  |
|---|--|
| <p>10. Tanaman hias adalah tanaman yang mempunyai nilai keindahan baik bentuk, warna daun, tajuk maupun bunganya, sering digunakan untuk penghias pekarangan dan lain sebagainya.</p> | <p>10. <i>Ornamental plants are plants which have a beauty value, either in shape, colour of leaf or crown of flower, and they are often used as a yard decorator.</i></p> |
| <p>11. Luas panen tanaman hortikultura adalah luas tanaman sayuran, buah-buahan, biofarmaka, dan tanaman hias yang diambil hasilnya/dipanen pada periode pelaporan.</p>               | <p>11. <i>Harvested area of horticulture is area which vegetable, fruit, medicinal and ornamental plant of crop harvested during the period of report.</i></p>             |
| <p>12. Luas panen untuk tanaman sayuran adalah luas tanaman yang dipanen sekaligus/habis/dibongkar dan luas tanaman yang dipanen berkali-kali (lebih dari satu kali)/belum habis.</p> | <p>12. <i>Harvested area of vegetables is area of entirely plant harvested/ demolished and plant harvested several times/undemolished.</i></p>                             |

Tanaman yang dipanen sekaligus/habis/dibongkar adalah tanaman yang sehabis panen langsung dibongkar/dicabut, terdiri dari bawang merah, bawang putih, bawang daun, kentang, kol/kubis, kembang kol, petsai/sawi, wortel, lobak, dan kacang merah.

Tanaman yang dipanen berkali-kali (lebih dari satu kali)/belum habis adalah tanaman yang pemanenannya lebih dari satu kali dan biasanya dibongkar apabila panen terakhir sudah tidak memadai lagi, terdiri dari: kacang

*Entirely plants harvested/ demolished are plants usually harvested once and demolished to be substituted by other plants, consisting of: shallots, garlic, leeks, potato, cabbage, cauli flower, mustard green, carrots, and red kidney beans.*

*Plants harvested several times/ undemolished are plants usually harvested more than once and demolished in the case that the last harvest was economically not profitable. They consist of: yard long beans, chili, small chili,*

panjang, cabe besar, cabe rawit, jamur, tomat, terung, buncis, ketimun, labu siam, kangkung, bayam, melon, semangka, dan blewah.

*mushroom, tomatoes, egg plant, frech beans, cucumber, pumpkin/ chajota, swamp cabbage, spinach, melon, watermelon, and blewah.*

13. Produksi hortikultura adalah hasil menurut bentuk produk dari setiap tanaman sayuran, buah-buahan, biofarmaka dan tanaman hias yang diambil berdasarkan luas yang dipanen/tanaman yang menghasilkan pada bulan/triwulan laporan.
14. Data Statistik Kehutanan Kota Sungai Penuh sebagian besar merupakan data sekunder yang bersumber dari Dinas Pertanian, Perkebunan, dan Kehutanan.
15. Kawasan hutan adalah wilayah tertentu yang berupa hutan, yang ditunjuk dan atau ditetapkan oleh pemerintah untuk dipertahankan keberadaannya sebagai hutan tetap. Hal ini untuk menjamin kepastian hukum mengenai status kawasan hutan, letak batas dan luas suatu wilayah tertentu yang sudah ditunjuk menjadi kawasan hutan tetap.
16. Kawasan hutan Indonesia ditetapkan oleh Menteri Kehutanan dalam bentuk Surat Keputusan Menteri Kehutanan tentang Penunjukan Kawasan Hutan dan Perairan Provinsi. Penunjukan Kawasan Hutan
13. *Horticulture production is the standard production quantity form of vegetable, fruit, medicinal and ornamental plant based on harvested area/the number of production plants reported monthly/quarterly.*
14. *Most of forestry statistics are secondary data obtained from the Agriculture Department.*
15. *Forest Area is a specific territory of forest ecosystem determined and or decided by the government as a permanent forest. Such decision is important to maintain the size of forest area and to ensure its legitimation and boundary demarcation of permanent forest.*
16. *Indonesian forest area is determined by the Minister of Forestry in the format of Ministerial Decree on the Designation of Provincial Forest Area and Inland Water, Coastal and Marine Ecosystem. The designation of Forest Area is formulated based*

ini disusun berdasarkan hasil pemaduserasian antara Rencana Tata Ruang Wilayah Provinsi (RTRWP) dengan Tata Guna Hutan Kesepakatan (TGHK).

*on integrated and harmonized of Provincial Spatial Planning (RTRWP) and Forest Land Use by Concensus (TGHK).*

17. Berdasarkan Undang-Undang No. 41 Tahun 1999 tentang Kehutanan, kawasan hutan dibagi ke dalam kelompok Hutan Konservasi, Hutan Lindung, dan Hutan Produksi.
  18. Hutan Konservasi adalah kawasan hutan dengan ciri khas tertentu, yang mempunyai fungsi pokok pengawetan keanekaragaman tumbuhan dan satwa serta ekosistemnya.
  19. Hutan Lindung adalah kawasan hutan yang mempunyai fungsi pokok sebagai perlindungan sistem penyangga kehidupan untuk mengatur tata air, mencegah banjir, mengendalikan erosi, mencegah intrusi air laut, dan memelihara kesuburan tanah.
  20. Hutan Produksi adalah kawasan hutan yang mempunyai fungsi pokok memproduksi hasil hutan. Hutan produksi terdiri dari Hutan Produksi Tetap (HP), Hutan Produksi Terbatas (HPT), dan Hutan Produksi yang dapat dikonversi.
17. *In accordance to the Act on Forestry No. 41/1999, forest area is categorized as Conservation Forest, Protection Forest and Production Forest.*
  18. *Conservation Forest is a forest area having specific characteristic established for the purposes of conservation of animal and plant species as well as their ecosystem.*
  19. *Protection Forest is a forest area designated to serve life support system, maintain hydrological system, prevent of flood, erotion control, seawater intrusion, and maintain soil fertility.*
  20. *Production Forest is a forest area designated mainly to promote sustainable forest production. Production forest is classified as permanent production forest, limited production forest, and convertible production forest.*

21. Data populasi ternak dan jumlah pemotongan ternak bersumber dari Dinas Peternakan dan Perikanan Kota Sungai Penuh.
21. *Data of domestic livestock population and the number of animals slaughtered are obtain from the Livestock and Fishery Service.*
22. Data perikanan merupakan data sekunder yang bersumber dari Dinas Peternakan dan Perikanan Kota Sungai Penuh. Statistik perikanan dibedakan atas data Perikanan Tangkap dan Perikanan Budidaya. Perikanan Tangkap diklasifikasikan atas penangkapan ikan di laut dan penangkapan ikan di perairan umum. Perikanan Budidaya diklasifikasikan atas jenis budidaya yaitu budidaya laut, tambak, kolam, karamba, jaring apung, dan sawah.
22. *Fishery Statistics are secondary data obtained from the Livestock and Fishery Service. Fishery statistics are categorized into capture fisheries and aquaculture. Capture fisheries are further classified into marine capture fisheries and inland open water capture fisheries. Aquaculture are further classified into several types of culture: marine culture, brackish water pond, fresh water pond, cage, floating net, and fish breeding in paddy fields.*



**ULASAN**

Produksi tanaman sayur terbesar pada tahun 2021 adalah tanaman \_\_\_\_, yaitu \_\_\_\_ kuintal. Sedangkan produksi tanaman biofarmaka terbesar adalah tanaman \_\_\_\_, yaitu sebesar \_\_\_\_kg. \_\_\_\_ adalah komoditi buah yang memiliki produksi terbesar selama tahun 2021.

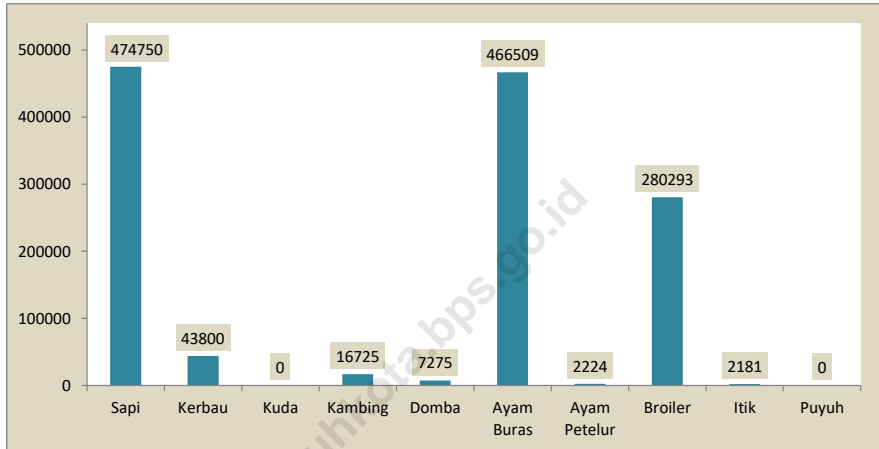
**DESCRIPTION**

*The largest vegetable crop production in 2021 is the \_\_\_\_, which is \_\_\_\_ quintal. While the largest biopharmaca plant production is \_\_\_\_, which is \_\_\_\_ kg. \_\_\_\_ is a fruit commodity that has the largest production in 2021.*

<https://sungaipenuhkota.bps.go.id>

**Gambar** 5.1  
**Figures**

**Jumlah Produksi Daging Ternak Menurut Jenis Ternak di Kota Sungai Penuh, 2021 (kg)**  
**Number of Livestock Meat Production by Kind of Livestock in Sungai Penuh Municipality, 2021 (kg)**



Sumber/Source : Dinas peternakan dan perikanan Kota Sungai Penuh /Livestock and fishery department of Sungai Penuh Municipality

**5.1 HORTIKULTURA  
HORTICULTURE**

**Tabel 5.1.1 Luas Panen Tanaman Sayuran Menurut Kecamatan dan Jenis Tanaman di Kota Sungai Penuh (ha), 2020 dan 2021**  
*Harvested Area of Vegetables by Subdistrict and Kind of Plant in Sungai Penuh Municipality (ha), 2020 and 2021*

Kecamatan Subdistrict	Bawang Merah/Shallot		Cabai Besar/Chili	
	2020	2021	2020	2021
(1)	(2)	(3)	(4)	(5)
Tanah Kampung	-	-	-	-
Kumun Debai	8	3	36	31
Sungai Penuh	2	1	5	-
Pondok Tinggi	14	4	13	7
Sungai Bungkal	18	18	23	20
Hampan Rawang	1	0	1	1
Pesisir Bukit	4	15	15	23
Koto Baru	-	-	-	-
<b>Kota Sungai Penuh</b>	<b>47</b>	<b>41</b>	<b>93</b>	<b>82</b>

Lanjutan Tabel/*Continued Table 5.1.1*

Kecamatan Subdistrict	Kentang/Potato		Kubis/Cabbage	
	2020	2021	2020	2021
(1)	(6)	(7)	(8)	(9)
Tanah Kampung	-	-	-	-
Kumun Debai	17	12	-	-
Sungai Penuh	-	-	-	-
Pondok Tinggi	2	3	-	-
Sungai Bungkal	1	-	-	-
Hampan Rawang	-	-	-	-
Pesisir Bukit	-	-	-	1
Koto Baru	-	-	-	-
<b>Kota Sungai Penuh</b>	<b>20</b>	<b>15</b>	<b>-</b>	<b>1</b>

Lanjutan Tabel/*Continued Table 5.1.1*

Kecamatan Subdistrict	Petai Chinese Cabbage		Tomat/Tomato		Bawang Putih/Garlic	
	2020	2021	2020	2021	2020	2021
(1)	(10)	(11)	(12)	(13)	(14)	(15)
Tanah Kampung	-	-	-	-	-	-
Kumun Debai	-	-	-	-	10	-
Sungai Penuh	-	-	2	1	-	-
Pondok Tinggi	-	-	4	2	5	-
Sungai Bungkal	-	-	5	3	-	-
Hampan Rawang	1	1	-	-	-	-
Pesisir Bukit	3	13	-	1	3	-
Koto Baru	-	-	-	-	-	-
<b>Kota Sungai Penuh</b>	<b>4</b>	<b>14</b>	<b>11</b>	<b>7</b>	<b>18</b>	<b>-</b>

Sumber/Source: BPS, Statistik Pertanian Hortikultura SPH-SBS/BPS-Statistics Indonesia, Agricultural Statistic for Horticulture SPH-SBS

**Tabel**  
**Table** 5.1.2**Produksi Tanaman Sayuran Menurut Kecamatan dan Jenis Tanaman di Kota Sungai Penuh (kuintal), 2020 dan 2021**  
***Production of Vegetables by Subdistrict and Kind of Plant in Sungai Penuh Municipality (quintal), 2020 dan 2021***

Kecamatan Subdistrict	Bawang Merah/Shallot		Cabai Besar/Chili	
	2020	2021	2020	2021
(1)	(2)	(3)	(4)	(5)
Tanah Kampung	-	-	-	-
Kumun Debai	100	110	13 680	4 000
Sungai Penuh	210	115	117	-
Pondok Tinggi	1 922	255	676	174
Sungai Bungkal	469	1 272	2 376	700
Hampan Rawang	112	9	26	88
Pesisir Bukit	72	1 625	865	2 880
Koto Baru	-	-	-	-
<b>Kota Sungai Penuh</b>	<b>2 885</b>	<b>3 386</b>	<b>17 740</b>	<b>7 842</b>

Lanjutan Tabel/*Continued Table 5.1.2*

Kecamatan Subdistrict	Kentang/Potato		Kubis/Cabbage	
	2020	2021	2020	2021
(1)	(6)	(7)	(8)	(9)
Tanah Kampung	-	-	-	-
Kumun Debai	940	1 120	-	-
Sungai Penuh	-	-	-	-
Pondok Tinggi	250	51	-	-
Sungai Bungkal	10	-	-	-
Hampan Rawang	-	-	-	-
Pesisir Bukit	-	-	-	15
Koto Baru	-	-	-	-
<b>Kota Sungai Penuh</b>	<b>1 200</b>	<b>1 171</b>	<b>-</b>	<b>15</b>

Lanjutan Tabel/*Continued Table 5.1.2*

Kecamatan Subdistrict	Petai Chinese Cabbage		Tomat/Tomato		Bawang Putih/Garlic	
	2020	2021	2020	2021	2020	2021
(1)	(10)	(11)	(12)	(13)	(14)	(15)
Tanah Kampung	-	-	-	-	-	-
Kumun Debai	-	-	-	-	50	-
Sungai Penuh	-	-	45	13	-	-
Pondok Tinggi	-	-	256	20	72	-
Sungai Bungkal	-	-	92	56	-	-
Hampan Rawang	62	15	-	-	-	-
Pesisir Bukit	22	140	-	20	60	-
Koto Baru	-	-	-	-	-	-
<b>Kota Sungai Penuh</b>	<b>84</b>	<b>155</b>	<b>393</b>	<b>109</b>	<b>182</b>	<b>-</b>

Sumber/Source: BPS, Statistik Pertanian Hortikultura SPH-SBS/BPS-Statistics Indonesia, Agricultural Statistic for Horticulture SPH-SBS



**Tabel 5.1.3 Luas Panen Tanaman Sayuran dan Buah-buahan Semusim Menurut Jenis Tanaman (ha), 2018–2021**  
**Harvested Area of Seasonal Vegetables and Fruits by Kind of Plant (ha), 2018–2021**

Jenis Tanaman Kind of Plants	2018	2019	2020	2021
(1)	(2)	(3)	(4)	(5)
<b>Sayuran/Vegetables</b>				
Bawang Daun/ Wlech Onion	28	25	29	23
Bawang Merah/ Shallot	58	21	47	41
Bawang Putih/ Garlic	-	-	18	-
Bayam/ Spinach	43	45	45	45
Buncis/ Green Bean	11	8	2	8
Cabai Besar/ Chili (Capsicum Annum)	160	100	93	82
Cabai Rawit/ Chili (Capsicum Frutescens)	18	21	23	16
Cabai/ Chili	178	107	116	98
Jamur/ Mushroom	156	252	220	70
Kacang Merah/ Red Bean	2	1	2	-
Kacang Panjang/ Yardlong Bean	10	15	8	11
Kangkung/ Kangkong	29	36	31	27
Kembang Kol/ Cauliflower	-	-	-	3
Kentang/ Potato	70	28	20	15
Ketimun/ Cucumber	4	4	5	7
Kubis/ Cabbage	1	-	-	1
Labu Siam/ Chayote	-	-	1	-
Lobak/ Radish	-	-	-	-
Paprika/ Bell Pepper	-	-	-	-
Petsai/ Chinese Cabbage	-	3	4	14
Terung/ Eggplant	9	10	3	10
Tomat/ Tomato	13	11	11	7
Wortel/ Carrot	1,00	-	-	-
<b>Buah–buahan/ Fruits</b>				
Blewah/ Cantaloupe	-	-	-	-
Melon/ Melon	-	-	-	-
Semangka/ Watermelon	-	-	-	-
Stroberi/ Strawberry	-	-	-	-

Sumber/Source: BPS, Statistik Pertanian Hortikultura SPH-SBS/BPS-Statistics Indonesia, Agricultural Statistic for Horticulture SPH-SBS

**Tabel 5.1.4** **Produksi Tanaman Sayuran dan Buah-buahan Semusim Menurut Jenis Tanaman (kuintal), 2018–2021**  
**Production of Seasonal Vegetables and Fruits by Kind of Plant (quintal), 2018–2021**

Jenis Tanaman Kind of Plants	2018	2019	2020	2021
(1)	(2)	(3)	(4)	(5)
<b>Sayuran/ Vegetables</b>				
Bawang Daun/ Wlech Onion	1 151	899	1 148	1 280
Bawang Merah/ Shallot	5 184	1 281	2 885	3 386
Bawang Putih/ Garlic	-	-	182	-
Bayam/ Spinach	1 224	1 431	1 010	880
Buncis/ Green Bean	825	325	50	270
Cabai Besar/ Chili (Capsicum Annum)	15 395	16 305	17 740	7 842
Cabai Rawit/ Chili (Capsicum Frutescens)	806	1 252	932	865
Cabai/ Chili	16 201	17 557	18 672	8 707
Jamur/ Mushroom	17	1 239	870	22
Kacang Merah/ Red Bean	80	85	22	-
Kacang Panjang/ Yardlong Bean	1 475	674	377	217
Kangkung/ Kangkong	1 535	1 452	1 113	785
Kembang Kol/ Cauliflower	-	-	-	25
Kentang/ Potato	7 922	2 960	1 200	1 171
Ketimun/ Cucumber	529	290	297	731
Kubis/ Cabbage	50	-	-	15
Labu Siam/ Chayote	-	-	10	-
Lobak/ Radish	-	-	-	-
Paprika/ Bell Pepper	-	-	-	-
Petsai/ Chinese Cabbage	-	204	84	155
Terung/ Eggplant	905	1 110	150	755
Tomat/ Tomato	2 308	2 107	393	109
Wortel/ Carrot	20	-	-	-
<b>Buah-buahan/ Fruits</b>				
Blewah/ Cantaloupe	-	-	-	-
Melon/ Melon	-	-	-	-
Semangka/ Watermelon	-	-	-	-
Stroberi/ Strawberry	-	-	-	-

Sumber/Source: BPS, Statistik Pertanian Hortikultura SPH-SBS/BPS-Statistics Indonesia, Agricultural Statistic for Horticulture SPH-SBS

**Tabel**  
**Table** 5.1.5

**Luas Panen Tanaman Biofarmaka Menurut Kecamatan dan Jenis Tanaman di Kota Sungai Penuh (m2), 2020 dan 2021**  
**Harvested Area of Medicinal Plants by Subdistrict and Kind of Plant in Sungai Penuh Municipality (m2), 2020 and 2021**

Kecamatan Subdistrict	Jahe/Ginger		Laos/Lengkuas/Galanga	
	2020	2021	2020	2021
(1)	(2)	(3)	(4)	(5)
Tanah Kampung	900	450	270	200
Kumun Debai	415	350	-	-
Sungai Penuh	-	-	-	-
Pondok Tinggi	3	5 000	-	-
Sungai Bungkal	11 000	10 000	5 000	2 800
Hamparan Rawang	-	50	-	-
Pesisir Bukit	300	450	275	320
Koto Baru	-	-	-	-
<b>Kota Sungai Penuh</b>	<b>12 618</b>	<b>16 300</b>	<b>5 545</b>	<b>3 320</b>

Lanjutan Tabel/*Continued Table 5.1.5*

Kecamatan Subdistrict	Kencur/ <i>East Indian Galangal</i>		Kunyit/ <i>Turmeric</i>	
	2020	2021	2020	2021
(1)	(6)	(7)	(8)	(9)
Tanah Kampung	100	50	271	180
Kumun Debai	-	-	274	155
Sungai Penuh	-	-	-	-
Pondok Tinggi	-	-	-	-
Sungai Bungkal	6 000	6 000	3 875	6 150
Hampan Rawang	-	-	-	-
Pesisir Bukit	-	145	150	300
Koto Baru	-	-	-	-
<b>Kota Sungai Penuh</b>	<b>6 100</b>	<b>6 195</b>	<b>4 570</b>	<b>6 785</b>

Sumber/*Source*: BPS, Statistik Pertanian Hortikultura SPH-TBF/*BPS-Statistics Indonesia, Agricultural Statistic for Horticulture SPH-TBF*

**Tabel**  
**Table** 5.1.6

**Produksi Tanaman Biofarmaka Menurut Kecamatan dan Jenis Tanaman di Kota Sungai Penuh (kg), 2020 and 2021**  
**Production of Medicinal Plants by Subdistrict and Kind of Plant in Sungai Penuh Municipality (kg) 2020 and 2021**

Kecamatan Subdistrict	Jahe/Ginger		Laos/Lengkuas/Galanga	
	2020	2021	2020	2021
(1)	(2)	(3)	(4)	(5)
Tanah Kampung	3 800	2 300	1 440	1 000
Kumun Debai	2 049	3 236	-	-
Sungai Penuh	-	-	-	-
Pondok Tinggi	20	2 000	-	-
Sungai Bungkal	13 000	5 675	10 500	2 850
Hampan Rawang	-	168	-	-
Pesisir Bukit	600	3 300	2 400	2 250
Koto Baru	-	-	-	-
<b>Kota Sungai Penuh</b>	<b>19 469</b>	<b>16 679</b>	<b>14 340</b>	<b>6 100</b>

Lanjutan Tabel/*Continued Table 5.1.6*

Kecamatan Subdistrict	Kencur/ <i>East Indian Galangal</i>		Kunyit/ <i>Turmeric</i>	
	2020	2021	2020	2021
(1)	(6)	(7)	(8)	(9)
Tanah Kampung	320	140	421	220
Kumun Debai	-	-	1 680	1 500
Sungai Penuh	-	-	-	-
Pondok Tinggi	-	-	-	-
Sungai Bungkal	15 700	10 050	9 950	6 100
Hampan Rawang	-	-	-	-
Pesisir Bukit	-	680	450	1 950
Koto Baru	-	-	-	-
<b>Kota Sungai Penuh</b>	<b>16 020</b>	<b>10 870</b>	<b>12 501</b>	<b>9 770</b>

Sumber/*Source*: BPS, Statistik Pertanian Hortikultura SPH-TBF/BPS-*Statistics Indonesia, Agricultural Statistic for Horticulture SPH-TBF*

**Tabel**  
**Table** 5.1.7

**Luas Panen Tanaman Biofarmaka Menurut Jenis Tanaman  
di Kota Sungai Penuh (m<sup>2</sup>), 2018–2021**  
**Harvested Area of Medicinal Plants by Kind of Plant in  
Sungai Penuh Municipality (m<sup>2</sup>), 2018–2021**

Jenis Tanaman Kind of Plants	2018	2019	2020	2021
(1)	(2)	(3)	(4)	(5)
Dlingo/Dringo/ Sweet Root/ Calamus	-	-	-	-
Jahe/ Ginger	6 281	9 168	12 618	16 300
Kapulaga/ Java Cardamon	-	-	-	-
Keji Beling/Kecibeling/ Strobilanthes crispa	-	-	-	-
Kencur/ East Indian Galangal	1 535	2 850	6 100	6 195
Kunyit/ Turmeric	4 175	3 980	4 570	6 785
Laos/Lengkuas/ Galanga	1 450	2 585	5 545	3 320
Lempuyang/ Zingiber Aromaticum	-	-	-	-
Lidah Buaya/ <i>Oliviera</i>	-	-	-	50
Mahkota Dewa/ God's Crown	-	-	-	-
Mengkudu/Pace/ Indian Mulberry	-	-	-	-
Sambiloto/ King of Bitter	-	-	-	-
Temuireng/ Black Turmeric	-	-	-	-
Temukunci/ Chinese Keys	-	-	-	-
Temulawak/ Java Turmeric	415	945	1 600	1 350

Sumber/Source: BPS, Statistik Pertanian Hortikultura SPH-TBF/BPS-Statistics Indonesia, Agricultural Statistic for Horticulture SPH-TBF

**Tabel 5.1.8** **Produksi Tanaman Biofarmaka Menurut Jenis Tanaman di Kota Sungai Penuh (kg), 2018–2021**  
**Production of Medicinal Plants by Kind of Plant in Sungai Penuh Municipality (kg), 2018–2021**

Jenis Tanaman <i>Kind of Plants</i>	2018	2019	2020	2021
(1)	(2)	(3)	(4)	(5)
Dlingo/Dringo/ Sweet Root/ Calamus	-	-	-	-
Jahe/ Ginger	21 915	24 215	19 469	16 679
Kapulaga/ Java Cardamon	-	-	-	-
Keji Beling/Kecibeling/ Strobilanthes crispa	-	-	-	-
Kencur/ East Indian Galangal	4 644	4 975	16 020	10 870
Kunyit/ Turmeric	19 349	9 914	12 501	9 770
Laos/Lengkuas/ Galanga	10 311	8 643	14 340	6 100
Lempuyang/ Zingiber Aromaticum	-	-	-	-
<b>Lidah Buaya/ Oliviera</b>	-	-	-	50
Mahkota Dewa/ God's Crown	-	-	-	-
Mengkudu/Pace/ Indian Mulberry	-	-	-	-
Sambiloto/ King of Bitter	-	-	-	-
Temuireng/ Black Turmeric	-	-	-	-
Temukunci/ Chinese Keys	-	-	-	-
Temulawak/ Java Turmeric	3 224	2 649	4 800	4 250

Sumber/Source: BPS, Statistik Pertanian Hortikultura SPH-TBF/BPS-Statistics Indonesia, *Agricultural Statistic for Horticulture SPH-TBF*



**Tabel** 5.1.9 **Luas Panen Tanaman Hias Menurut Kecamatan dan Jenis Tanaman di Kota Sungai Penuh (m<sup>2</sup>), 2020 and 2021**  
**Harvested Area of Ornamental Plants by Subdistrict and Kind of Plant in Sungai Penuh Municipality (m<sup>2</sup>), 2020 and 2021**

Kecamatan Subdistrict	Anggrek/ <i>Orchid</i>		Krisan/ <i>Chrysantemum</i>	
	2020	2021	2020	2021
(1)	(2)	(3)	(4)	(5)
Tanah Kampung	-	-	-	-
Kumun Debai	-	-	-	-
Sungai Penuh	-	-	-	-
Pondok Tinggi	-	-	-	-
Sungai Bungkal	-	-	-	-
Hampanan Rawang	-	-	-	-
Pesisir Bukit	-	-	-	-
Koto Baru	-	-	-	-
<b>Kota Sungai Penuh</b>	-	-	-	-

Lanjutan Tabel/*Continued Table 5.1.9*

Kecamatan Subdistrict	Mawar/Rose		Sedap Malam/Tuberose	
	2020	2021	2020	2021
(1)	(6)	(7)	(8)	(9)
Tanah Kampung	-	-	-	-
Kumun Debai	-	-	-	-
Sungai Penuh	-	-	-	-
Pondok Tinggi	-	-	-	-
Sungai Bungkal	-	-	-	-
Hampan Rawang	-	-	-	-
Pesisir Bukit	-	-	-	-
Koto Baru	-	-	-	-
<b>Kota Sungai Penuh</b>	-	-	-	-

Sumber/Source: BPS, Statistik Pertanian Hortikultura SPH-TH/BPS-Statistics Indonesia, *Agricultural Statistik for Horticulture SPH-TH*

**Tabel**  
**Table** 5.1.10

**Produksi Tanaman Hias Menurut Kecamatan dan Jenis Tanaman di Kota Sungai Penuh (tangkai), 2020 and 2021**  
*Production of Ornamental Plants by Subdistrict and Kind of Plant in Sungai Penuh Municipality (stalks), 2020 and 2021*

Kecamatan Subdistrict	Anggrek/ <i>Orchid</i>		Krisan/ <i>Chrysantemum</i>	
	2020	2021	2020	2021
(1)	(2)	(3)	(4)	(5)
Tanah Kampung	-	-	-	-
Kumun Debai	-	-	-	-
Sungai Penuh	-	-	-	-
Pondok Tinggi	-	-	-	-
Sungai Bungkal	-	-	-	-
Hampan Rawang	-	-	-	-
Pesisir Bukit	-	-	-	-
Koto Baru	-	-	-	-
<b>Kota Sungai Penuh</b>	-	-	-	-

Lanjutan Tabel/*Continued Table* 5.1.10

Kecamatan <i>Subdistrict</i>	Mawar/Rose		Sedap Malam/Tuberose	
	2020	2021	2020	2021
(1)	(6)	(7)	(8)	(9)
Tanah Kampung	-	-	-	-
Kumun Debai	-	-	-	-
Sungai Penuh	-	-	-	-
Pondok Tinggi	-	-	-	-
Sungai Bungkal	-	-	-	-
Hampan Rawang	-	-	-	-
Pesisir Bukit	-	-	-	-
Koto Baru	-	-	-	-
<b>Kota Sungai Penuh</b>	-	-	-	-

Sumber/Source: BPS, Statistik Pertanian Hortikultura SPH-TH/BPS-Statistics Indonesia, *Agricultural Statistik for Horticulture SPH-TH*

**Tabel** 5.1.11 **Luas Panen Tanaman Hias Menurut Jenis Tanaman di Kota Sungai Penuh (m<sup>2</sup>), 2018–2021**  
**Table** 5.1.11 **Harvested Area of Ornamental Plants by Kind of Plant in Sungai Penuh Municipality (m<sup>2</sup>), 2018–2021**

Jenis Tanaman Kind of Plants	2018	2019	2020	2021
(1)	(2)	(3)	(4)	(5)
Adenium (Kamboja Jepang)/ Adenium obesum	-	-	-	-
Aglaonema/ Chinese evergreens	-	-	-	-
Anggrek/ Orchid	-	-	-	-
Anthurium Bunga/ Flamingo Lily Flower	-	-	-	-
Anthurium Daun/ Laceleaf	-	-	-	-
Anyelir/ Carnation	-	-	-	-
Caladium/ Heart of Jesus	-	-	-	-
Cordyline/ Cordyline	-	-	-	-
Diffenbachia/ Dumb canes	-	-	-	-
Dracaena/ Dracaena	-	-	-	-
Euphorbia/ Spurges	-	-	-	-
Gladiol/ Gladiol	-	-	-	-
Herbras/ Gerbera	-	-	-	-
Krisan/ Chrysantemum	-	-	-	-
Mawar/ Rose	-	-	-	-
Melati/ Jasmine	-	-	-	-
Monstera/ Swiss cheese plant	-	-	-	-
Pakis/ Fern	-	-	-	-
Palem/ Palm	-	-	-	-
Pedang-pedangan/ Sansevieria	-	-	-	-
Pisang–pisangan/ Heliconia	-	-	-	-
Philodendron/ Philodendron	-	-	-	-
Sedap Malam/ Tuberose	-	-	-	-
Soka/ Ixora	-	-	-	-

Sumber/Source: BPS, Statistik Pertanian Hortikultura SPH-TH/BPS-Statistics Indonesia, Agricultural Statistik for Horticulture SPH-TH

**Tabel** 5.1.12 **Produksi Tanaman Hias Menurut Jenis Tanaman di Kota Sungai Penuh (tangkai), 2018–2021**  
**Table** *Production of Ornamental Plants by Kind of Plant in Sungai Penuh Municipality (stalks), 2018–2021*

Jenis Tanaman <i>Kind of Plants</i>	2018	2019	2020	2021
(1)	(2)	(3)	(4)	(5)
Adenium (Kamboja Jepang)/ Adenium obesum	-	-	-	-
Aglaonema/ Chinese evergreens	-	-	-	-
Anggrek/ Orchid	-	-	-	-
Anthurium Bunga/ Flamingo Lily Flower	-	-	-	-
Anthurium Daun/ Laceleaf	-	-	-	-
Anyelir/ Carnation	-	-	-	-
Caladium/ Heart of Jesus	-	-	-	-
Cordyline/ Cordyline	-	-	-	-
<i>Diffenbachia/ Dumb canes</i>	-	-	-	-
Dracaena/ Dracaena	-	-	-	-
Euphorbia/ Spurges	-	-	-	-
Gladiol/ Gladiol	-	-	-	-
Herbras/ Gerbera	-	-	-	-
Krisan/ Chrysantemum	-	-	-	-
Mawar/ Rose	-	-	-	-
Melati/ Jasmine	-	-	-	-
Monstera/ Swiss cheese plant	-	-	-	-
Pakis/ Fern	-	-	-	-
Palem/ Palm	-	-	-	-
Pedang-pedangan/ Sansevieria	-	-	-	-
Pisang-pisangan/ Heliconia	-	-	-	-
Philodendron/ Philodendron	-	-	-	-
Sedap Malam/ Tuberose	-	-	-	-
Soka/ Ixora	-	-	-	-

Sumber/Source: BPS, Statistik Pertanian Hortikultura SPH-TH/BPS-Statistics Indonesia, *Agricultural Statistik for Horticulture SPH-TH*

**Tabel** 5.1.13 **Produksi Buah-buahan Menurut Kecamatan dan Jenis Tanaman di Kota Sungai Penuh (ton), 2020 and 2021**  
**Table** 5.1.13 **Production of Fruits by Subdistrict and Kind of Plant in Sungai Penuh Municipality (ton), 2020 and 2021**

Kecamatan Subdistrict	Mangga/Mango		Durian/Durian	
	2020	2021	2020	2021
(1)	(2)	(3)	(4)	(5)
Tanah Kampung	156	116	4	-
Kumun Debai	50	8	50	-
Sungai Penuh	23	11	-	2
Pondok Tinggi	102	27	126	295
Sungai Bungkal	66	30	996	-
Hampan Rawang	-	-	-	-
Pesisir Bukit	240	440	295	2 355
Koto Baru	-	-	-	-
<b>Kota Sungai Penuh</b>	<b>637</b>	<b>632</b>	<b>1 471</b>	<b>2 652</b>

Lanjutan Tabel/*Continued Table* 5.1.13

Kecamatan Subdistrict	Jeruk/Orange		Pisang/Banana	
	2020	2021	2020	2021
(1)	(6)	(7)	(8)	(9)
Tanah Kampung	1 038	326	168	228
Kumun Debai	110	30	290	343
Sungai Penuh	-	-	19	65
Pondok Tinggi	425	175	627	498
Sungai Bungkal	2 165	1 306	4 357	3 732
Hampan Rawang	-	-	37	22
Pesisir Bukit	830	550	210	2 480
Koto Baru		-	190	62
<b>Kota Sungai Penuh</b>	<b>4 568</b>	<b>2 387</b>	<b>5 898</b>	<b>7 430</b>



Lanjutan Tabel/*Continued Table* 5.1.13

Kecamatan Subdistrict	Pepaya/Papaya		Nangka/Jackfruit	
	2020	2021	2020	2021
(1)	(10)	(11)	(12)	(13)
Tanah Kampung	768	981	2 860	2 994
Kumun Debai	900	80	350	320
Sungai Penuh	27	16	145	145
Pondok Tinggi	94	12	414	219
Sungai Bungkal	469	251	442	188
Hampan Rawang	14	11	384	275
Pesisir Bukit	200	330	180	670
Koto Baru	-	-	520	38
<b>Kota Sungai Penuh</b>	<b>2 472</b>	<b>1 681</b>	<b>5 295</b>	<b>4 849</b>

Sumber/*Source*: BPS, Statistik Pertanian Hortikultura SPH-BST/*BPS-Statistics Indonesia, Agricultural Statistic for Horticulture SPH-BST*

**Tabel 5.1.14** **Produksi Buah–Buahan dan Sayuran Tahunan Menurut Jenis Tanaman (kuintal), 2018–2021**  
**Production of Annual Fruits and Vegetables by Kind of Plant (quintal), 2018–2021**

Jenis Tanaman Kind of Plants	2018	2019	2020	2021
(1)	(2)	(3)	(4)	(5)
<b>Buah–Buahan/ Fruits:</b>				
Alpukat/ Avocado	2 260	3 565	5 766	3 461
Anggur/ Grape	-	-	-	-
Apel/ Apple	-	-	-	-
Belimbing/ Star Fruit	244	173	151	228
Duku/Langsar/Kokosan/ Duku	48	17	43	-
Durian/ Durian	575	727	1 471	2 652
Jambu Air/ Rose Apple	391	386	942	745
Jambu Biji/ <i>Guava</i>	472	581	601	1 736
Jeruk Besar/ Pomelo	-	-	-	-
Jeruk Siam/Keprok/ Tangerine/ Orange	3 909	6 382	4 568	2 387
Mangga/ Mango	737	780	637	632
Manggis/ Mangosteen	591	934	1 990	1 128
Markisa/ Marquisa	36	59	49	-
Nangka/Cempedak/ Jack Fruit	3 964	4 744	5 295	4 849
Nenas/ Pineapple	14	19	18	14
Pepaya/ Papaya	773	1 501	2 472	1 681
Pisang/ Banana	4 358	2 307	5 898	7 430
Rambutan/ Rambutan	299	318	390	375
Salak/ Salacca	-	-	-	-
Sawo/Sapodilla/ Star Apple	28	30	48	68
Sirsak/ Soursop	1 744	1 866	2 300	3 545
Sukun/ Bread Fruit	44	119	137	172
<b>Sayuran/ Vegetables</b>				
Jengkol/ Jengkol	58	18	73	74
Melinjo/ Melinjo	4	-	-	-
Petai/ Twisted Cluster Bean	5	27	31	47

Sumber/Source: BPS, Statistik Pertanian Hortikultura SPH-BST/BPS-Statistics Indonesia, Agricultural Statistic for Horticulture SPH-BST

**5.2 PERKEBUNAN  
ESTATE CROPS**

**Tabel 5.2.1** **Luas Areal Tanaman Perkebunan Menurut Kecamatan dan Jenis Tanaman di Kota Sungai Penuh (ha), 2020 dan 2021**  
*Planted Area of Estate Crops by Subdistrict and Type of Crops in Sungai Penuh Municipality (ha), 2020 dan 2021*

Kecamatan Subdistrict	Kelapa Sawit/Oil Palm		Kelapa/Coconut	
	2020	2021	2020	2021
(1)	(2)	(3)	(4)	(5)
Tanah Kampung	-		-	
Kumun Debai	-		2	
Sungai Penuh	-		1	
Pondok Tinggi	-		-	
Sungai Bungkal	-		-	
Hampan Rawang	-		1	
Pesisir Bukit	-		-	
Koto Baru	-		-	
<b>Kota Sungai Penuh</b>	<b>-</b>		<b>4</b>	

Lanjutan Tabel/*Continued Table 5.2.1*

Kecamatan Subdistrict	Karet/Rubber		Kopi/Coffee	
	2020	2021	2020	2021
(1)	(6)	(7)	(8)	(9)
Tanah Kampung	–		0	
Kumun Debai	–		419	
Sungai Penuh	–		0	
Pondok Tinggi	–		343	
Sungai Bungkal	–		503	
Hampan Rawang	–		0	
Pesisir Bukit	–		157	
Koto Baru	–		0	
<b>Kota Sungai Penuh</b>	–		<b>1 422</b>	

Lanjutan Tabel/Continued Table 5.2.1

Kecamatan Subdistrict	Kakao/Cocoa		Tebu/Sugar cane	
	2020	2021	2020	2021
(1)	(10)	(11)	(12)	(13)
Tanah Kampung	–		–	
Kumun Debai	11,00		–	
Sungai Penuh	–		1,00	
Pondok Tinggi	10,00		–	
Sungai Bungkal	37,00		2,00	
Hamparan Rawang	–		–	
Pesisir Bukit	65,00		–	
Koto Baru	–		–	
<b>Kota Sungai Penuh</b>	<b>123,00</b>		<b>3,00</b>	

Lanjutan Tabel/*Continued Table 5.2.1*

Kecamatan Subdistrict	Teh/Tea		Tembakau/Tobacco	
	2020	2021	2020	2021
(1)	(14)	(15)	(16)	(17)
Tanah Kampung	-		-	
Kumun Debai	-		-	
Sungai Penuh	-		-	
Pondok Tinggi	-		50,00	
Sungai Bungkal	-		-	
Hampan Rawang	-		-	
Pesisir Bukit	-		-	
Koto Baru	-		-	
<b>Kota Sungai Penuh</b>	<b>-</b>		<b>50,00</b>	

Sumber/Source: Dinas Pertanian dan Ketahanan Pangan Kota Sungai Penuh/*Regional Office of Agricultural and Food Security of Sungai Penuh Municipality*

**Tabel**  
**Table** 5.2.2

**Produksi Perkebunan Menurut Kecamatan dan Jenis Tanaman di Kota Sungai Penuh (ton), 2020 dan 2021**  
**Production of Estate by Subdistrict and Type of Crops in Sungai Penuh Municipality (ton), 2020 and 2021**

Kecamatan Subdistrict	Kelapa Sawit/Oil Palm		Kelapa/Coconut	
	2020	2021	2020	2021
(1)	(2)	(3)	(4)	(5)
Tanah Kampung	–	–	–	–
Kumun Debai	–	–	1	–
Sungai Penuh	–	–	1	–
Pondok Tinggi	–	–	–	–
Sungai Bungkal	–	–	–	–
Hampan Rawang	–	–	1	–
Pesisir Bukit	–	–	–	–
Koto Baru	–	–	–	–
<b>Kota Sungai Penuh</b>	<b>–</b>	<b>–</b>	<b>3</b>	<b>–</b>

Lanjutan Tabel/*Continued Table* 5.2.2

Kecamatan Subdistrict	Karet/Rubber		Kopi/Coffee	
	2020	2021	2020	2021
(1)	(6)	(7)	(8)	(9)
Tanah Kampung	–		0	
Kumun Debai	–		53	
Sungai Penuh	–		0	
Pondok Tinggi	–		12	
Sungai Bungkal	–		66	
Hampan Rawang	–		0	
Pesisir Bukit	–		55	
Koto Baru	–		0	
<b>Kota Sungai Penuh</b>	<b>–</b>		<b>186</b>	



Lanjutan Tabel/*Continued Table* 5.2.2

Kecamatan <i>Subdistrict</i>	Kakao/ <i>Cocoa</i>		Tebu/ <i>Sugar cane</i>	
	2020	2021	2020	2021
(1)	(10)	(11)	(12)	(13)
Tanah Kampung	-		-	
Kumun Debai	2,00		-	
Sungai Penuh	-		2,00	
Pondok Tinggi	3,00		-	
Sungai Bungkal	12,00		4,00	
Hampan Rawang	-		-	
Pesisir Bukit	15,00		-	
Koto Baru			-	
<b>Kota Sungai Penuh</b>	<b>32,00</b>		<b>6,00</b>	

Lanjutan Tabel/*Continued Table* 5.2.2

Kecamatan Subdistrict	Teh/Tea		Tembakau/Tobacco	
	2020	2021	2020	2021
(1)	(14)	(15)	(16)	(17)
Tanah Kampung	-		-	
Kumun Debai	-		-	
Sungai Penuh	-		-	
Pondok Tinggi	-		10,00	
Sungai Bungkal	-		-	
Hampan Rawang	-		-	
Pesisir Bukit	-		-	
Koto Baru	-		-	
<b>Kota Sungai Penuh</b>	<b>-</b>		<b>10,00</b>	

Sumber/*Source*: Dinas Pertanian dan Ketahanan Pangan Kota Sungai Penuh/*Regional Office of Agricultural and Food Security of Sungai Penuh Municipality*

**5.3 TANAMAN PANGAN  
FOOD CROPS**

**Tabel 5.3.1 Luas Panen, Produksi, dan Produktivitas Padi Menurut Kecamatan (ha) di Kota Sungai Penuh, 2021**  
*Harvested Area, Production, and Productivity of Paddy by Sub District in Sungai Penuh Municipality, 2021*

<b>Kecamatan Subdistrict</b>	<b>Irigasi Irrigation</b>	<b>Non Irigasi Non Irrigation</b>	<b>Jumlah Total</b>
(1)	(2)	(3)	(4)
Tanah Kampung	634	270	904
Kumun Debai	91	402	493
Sungai Penuh	231	0	231
Pondok Tinggi	288	20	308
Sungai Bungkal	71	0	71
Hampan Rawang	110	1 005	1 115
Pesisir Bukit	238	47	285
Koto Baru	100	48	148
<b>Kota Sungai Penuh</b>	<b>1 763</b>	<b>1 792</b>	<b>3 555</b>

Sumber/Source: Dinas Tanaman Pangan, Hortikultura dan Perkebunan Kota Sungai Penuh/Regional Office of Food Crops, Horticulture and Estate Crops of Sungai Penuh Municipality

**Tabel 5.3.2** **Produksi Padi Setara Beras Menurut Kecamatan di Kota Sungai Penuh, 2021**  
***Rice Equivalent Production by Sub District in Sungai Penuh Municipality, 2021***

<b>Kecamatan Subdistrict</b>	<b>Produksi Padi X (ton GKG) Paddy Production X (ton GKG)</b>	<b>Padi Ladang Dryland Paddy</b>
(1)	(2)	(3)
Tanah Kampung	12 491	-
Kumun Debai	8 295	-
Sungai Penuh	3 942	-
Pondok Tinggi	4 820	-
Sungai Bungkal	1 402	-
Hampan Rawang	4 963	-
Pesisir Bukit	4 557	-
Koto Baru	2 656	-
<b>Kota Sungai Penuh</b>	<b>43 126</b>	<b>0</b>

Sumber/Source: Dinas Tanaman Pangan, Hortikultura dan Perkebunan Kota Sungai Penuh/*Regional Office of Food Crops, Horticulture and Estate Crops of Sungai Penuh Municipality*

**Tabel 5.3.3**      **Produksi Jagung dan Kedelai Menurut Kecamatan di Kota Sungai Penuh, 2021**  
**Production of Maize and Soybeans by Sub District in Sungai Penuh Municipality, 2021**

<b>Kecamatan Subdistrict</b>	<b>Jagung (ton) Maize (ton)</b>	<b>Kedelai (ton) Soybeans (ton)</b>
(1)	(2)	(3)
Tanah Kampung	0	0
Kumun Debai	0	0
Sungai Penuh	0	0
Pondok Tinggi	11,3	0
Sungai Bungkal	5,6	0
Hampan Rawang	0	0
Pesisir Bukit	44,4	0
Koto Baru	0	0
<b>Kota Sungai Penuh</b>	<b>61,3</b>	<b>0</b>

Sumber/Source: Dinas Tanaman Pangan, Hortikultura dan Perkebunan Kota Sungai Penuh/Regional Office of Food Crops, Horticulture and Estate Crops of Sungai Penuh Municipality

#### 5.4 KEHUTANAN FORESTRY

**Tabel** 5.4.1 **Luas Kawasan Hutan di Kota Sungai Penuh, 2021**  
**Table** 5.4.1 **Forestry Area in Sungai Penuh Municipality, 2021**

Jenis Kawasan <i>Kind of Area</i>	Luas (ha) <i>Area</i>	Kecamatan <i>Subdistrict</i>
(1)	(2)	(3)
TNKS		
Hutan Kota		

Sumber/Source: UPTD Kesatuan Pengelolaan Hutan Produksi Kerinci Unit I

<https://sungaipenuhkota.bps.go.id>

**Tabel** 5.4.2 **Luas Kawasan Lindung di Kota Sungai Penuh, 2021**  
**Table** **Conservatory Area in Sungai Penuh Municipality, 2021**

Jenis Kawasan <i>Kind of Area</i>	Luas (ha) <i>Area</i>	Kecamatan <i>Subdistrict</i>
(1)	(2)	(3)
TNKS		
Hutan Kota		
Hutan Produksi	941	Kumun Debai
Hutan Rakyat		

Sumber/Source: UPTD Kesatuan Pengelolaan Hutan Produksi Kerinci Unit I

## 5.5 PETERNAKAN LIVESTOCK

**Tabel** 5.5.1 **Perkembangan Jumlah Ternak Menurut Jenis Ternak di Kota Sungai Penuh, 2021**  
*Trend of Livestock by Kind of Livestock in Sungai Penuh Municipality, 2021*

Jenis Ternak <i>Kind of Livestock</i>	Stok Awal Tahun <i>First Stock</i>	Lahir <i>Birth</i>	Datang dari Luar <i>Incoming</i>	Dipotong <i>Slaughter</i>
(1)	(2)	(3)	(4)	(5)
Sapi/ <i>Cow</i>	4 559	985	3 962	3 798
Kerbau/ <i>Buffalo</i>	355	14	208	192
Kuda/ <i>Horse</i>	70	0	0	0
Kambing/ <i>Goat</i>	9 381	391	9	669
Domba/ <i>Sheep</i>	2 922	638	19	291
Ayam Buras/ <i>Chicken</i>	380 684	418 971	11 287	318 314
Ayam Petelur/ <i>Horn</i>	132 839	0	79 825	1 489
Broiler/ <i>Broiler</i>	49 000	0	498 710	189 721
Itik/ <i>Duck</i>	131 476	1 083	2 879	1 478
Puyuh/ <i>Quill</i>	0	0	0	0



Lanjutan Tabel/*Continued Table 5.5.1*

<b>Jenis Ternak</b> <i>Kind of Livestock</i>	<b>Pindah ke Luar</b> <i>Kabupaten</i> <b>Outgoing</b>	<b>Mati/Hilang</b> <i>Death/Loss</i>	<b>Stok Akhir Tahun</b> <i>Last Stock</i>
(1)	(6)	(7)	(8)
Sapi/ <i>Cow</i>	831	105	4 772
Kerbau/ <i>Buffalo</i>	9	0	376
Kuda/ <i>Horse</i>	3	0	67
Kambing/ <i>Goat</i>	125	1	8 986
Domba/ <i>Sheep</i>	92	29	3 167
Ayam Buras/ <i>Chicken</i>	2 879	1 471	488 278
Ayam Petelur/ <i>Horn</i>	25 972	197	185 006
Broiler/ <i>Broiler</i>	298 725	219	59 045
Itik/ <i>Duck</i>	2 014	139	131 807
Puyuh/ <i>Quill</i>	0	0	0

Sumber/*Source*: Dinas peternakan dan perikanan Kota Sungai Penuh /*Livestock and fishery department of Sungai Penuh Municipality*

**Tabel 5.5.2** **Populasi Ternak Unggas Menurut Jenis Ternak di Kota Sungai Penuh, 2021**  
**Population of Poultry by Kind of Livestock in Sungai Penuh Municipality, 2021**

<b>Jenis Ternak</b> <i>Kind of Livestock</i>	<b>Populasi (ekor)</b> <i>Population</i>	<b>Pemotongan (ekor)</b> <i>Slaughter</i>	<b>Hasil Lain/Telur (butir)</b> <i>Other</i>
(1)	(2)	(3)	(4)
Ayam Kampung/ <i>Chicken</i>	488 278	318 314	26 733 221
Ayam Ras Petelur/ <i>Horn</i>	185 006	1 489	30 387 236
Ayam Broiler/ <i>Broiler</i>	59 045	189 721	0
Itik/ <i>Duck</i>	131 807	1 478	7 117 578
Puyuh/ <i>Quill</i>	0	0	0

Sumber/Source: Dinas peternakan dan perikanan Kota Sungai Penuh /Livestock and fishery department of Sungai Penuh Municipality

**Tabel**  
**Table** 5.5.3

**Populasi Ternak Menurut Jenis Ternak dan Kecamatan di Kota Sungai Penuh, 2021**  
**Population of Livestock by Kind of Livestock and Subdistrict in Sungai Penuh Municipality, 2021**

Jenis Ternak <i>Kind of Livestock</i>	Populasi Ternak <i>Livestock Population</i>			
	Tanah Kampung	Kumun Debai	Sungai Penuh	Pondok Tinggi
(1)	(2)	(3)	(4)	(5)
Sapi/ <i>Cow</i>	1 029	321	428	441
Kerbau/ <i>Buffalo</i>	77	39	9	8
Kuda/ <i>Horse</i>	0	0	16	0
Kambing/ <i>Goat</i>	1 872	1 811	1 007	581
Domba/ <i>Sheep</i>	996	597	285	161
Ayam Buras/ <i>Chicken</i>	92 456	78 965	58 756	49 876
Ayam Petelur/ <i>Horn</i>	36 925	15 983	26 097	21 492
Broiler/ <i>Broiler</i>	2 100	21 065	5 354	15 426
Itik/ <i>Duck</i>	26 010	17 200	5 083	9 830
Puyuh/ <i>Quill</i>	0	0	0	0

Lanjutan Tabel/Continued Table 5.5.3

Jenis Ternak <i>Kind of Livestock</i>	Populasi Ternak <i>Livestock Population</i>				
	Sungai Bungal	Hamparan Rawang	Pesisir Bukit	Koto Baru	Jumlah
(1)	(6)	(7)	(8)	(9)	(10)
Sapi/ <i>Cow</i>	427	1 121	691	314	4 772
Kerbau/ <i>Buffalo</i>	9	197	16	12	367
Kuda/ <i>Horse</i>	0	16	24	13	69
Kambing/ <i>Goat</i>	641	1 417	980	677	8 986
Domba/ <i>Sheep</i>	194	221	465	248	3 167
Ayam Buras/ <i>Chicken</i>	63 785	60 879	47 965	35 596	488 278
Ayam Petelur/ <i>Horn</i>	23 683	36 906	15 109	8 811	185 006
Broiler/ <i>Broiler</i>	7 737	2 406	2 870	2 087	59 045
Itik/ <i>Duck</i>	2 031	41 210	17 701	12 742	131 807
Puyuh/ <i>Quill</i>	0	0	0	0	0

Sumber/Source: Dinas peternakan dan perikanan Kota Sungai Penuh /Livestock and fishery department of Sungai Penuh Municipality

**Tabel**  
**Table** 5.5.4

**Jumlah Pemotongan Ternak Menurut Jenis Ternak dan Kecamatan di Kota Sungai Penuh, 2021**  
**Number of Livestock Slaughtered by Kind of Livestock and Subdistrict in Sungai Penuh Municipality, 2021**

Jenis Ternak <i>Kind of Livestock</i>	Populasi Ternak <i>Livestock Population</i>			
	Tanah Kampung	Kumun Debai	Sungai Penuh	Pondok Tinggi
(1)	(2)	(3)	(4)	(5)
Sapi/ <i>Cow</i>	345	249	513	459
Kerbau/ <i>Buffalo</i>	18	11	18	15
Kuda/ <i>Horse</i>	0	0	0	0
Kambing/ <i>Goat</i>	121	78	92	88
Domba/ <i>Sheep</i>	41	37	38	48
Ayam Buras/ <i>Chicken</i>	22 531	28 644	76 258	46 269
Ayam Petelur/ <i>Horn</i>	194	127	304	167
Broiler/ <i>Broiler</i>	6 977	9 801	78 923	38 265
Itik/ <i>Duck</i>	102	65	725	162
Puyuh/ <i>Quill</i>	0	0	0	0

Lanjutan Tabel/Continued Table 5.5.4

Jenis Ternak <i>Kind of Livestock</i>	Populasi Ternak <i>Livestock Population</i>				
	Sungai Bungkal	Hampan Rawang	Pesisir Bukit	Koto Baru	Jumlah
(1)	(6)	(7)	(8)	(9)	(10)
Sapi/ <i>Cow</i>	477	381	1 077	297	3 798
Kerbau/ <i>Buffalo</i>	18	25	92	22	219
Kuda/ <i>Horse</i>	0	0	0	0	0
Kambing/ <i>Goat</i>	78	64	94	54	669
Domba/ <i>Sheep</i>	35	32	31	29	291
Ayam Buras/ <i>Chicken</i>	44 257	33 871	36 897	29 587	318 314
Ayam Petelur/ <i>Horn</i>	154	161	195	187	1 489
Broiler/ <i>Broiler</i>	28 876	13 989	7 868	5 022	189 721
Itik/ <i>Duck</i>	139	112	99	74	1 478
Puyuh/ <i>Quill</i>	0	0	0	0	0

Sumber/Source: Dinas peternakan dan perikanan Kota Sungai Penuh /Livestock and fishery department of Sungai Penuh Municipality

**Tabel 5.5.5** Jumlah Produksi Daging Ternak Menurut Jenis Ternak dan Kecamatan di Kota Sungai Penuh, 2021 (Kg)  
**Number of Livestock Meat Production by Kind of Livestock and Subdistrict in Sungai Penuh Municipality, 2021 (Kg)**

Jenis Ternak Kind of Livestock	Produksi Daging Meat Production			
	Tanah Kampung	Kumun Debai	Sungai Penuh	Pondok Tinggi
(1)	(2)	(3)	(4)	(5)
Sapi/Cow	43 125	31 125	64 125	57 375
Kerbau/Buffalo	3 600	2 200	3 600	3 000
Kuda/Horse	0	0	0	0
Kambing/Goat	3 025	1 950	2 300	2 200
Domba/Sheep	1 025	925	950	1 200
Ayam Buras/Chicken	33 797	42 966	114 387	69 404
Ayam Petelur/Horn	291	191	456	251
Broiler/Broiler	10 466	14 702	118 385	57 398
Itik/Duck	153	98	1 088	243
Puyuh/Quill	0	0	0	0

Lanjutan Tabel/Continued Table 5.5.5

Jenis Ternak <i>Kind of Livestock</i>	Produksi Daging <i>Meat Production</i>				
	Sungai Bungal	Hampan Rawang	Pesisir Bukit	Koto Baru	Jumlah
(1)	(6)	(7)	(8)	(9)	(10)
Sapi/ <i>Cow</i>	59 625	47 625	134 625	37 125	474 750
Kerbau/ <i>Buffalo</i>	3 600	5 000	18 400	4 400	43 800
Kuda/ <i>Horse</i>	0	0	0	0	0
Kambing/ <i>Goat</i>	1 950	1 600	2 350	1 350	16 725
Domba/ <i>Sheep</i>	875	800	775	725	7 275
Ayam Buras/ <i>Chicken</i>	66 386	50 807	55 346	44 381	477 473
Ayam Petelur/ <i>Horn</i>	231	242	293	281	2 235
Broiler/ <i>Broiler</i>	43 314	20 984	11 802	7 522	284 573
Itik/ <i>Duck</i>	209	168	149	111	2 219
Puyuh/ <i>Quill</i>	0	0	0	0	0

Sumber/Source: Dinas peternakan dan perikanan Kota Sungai Penuh /Livestock and fishery department of Sungai Penuh Municipality



**Tabel 5.5.6**  
**Table**

**Jumlah Konsumsi Daging Ternak Besar Menurut Jenis Ternak dan Kecamatan di Kota Sungai Penuh, 2021 (Kg)**  
**Number of Large Livestock Meat Consumption by Kind of Livestock and Subdistrict in Sungai Penuh Municipality, 2021 (Kg)**

Jenis Ternak Kind of Livestock	Konsumsi Daging Large Livestock Meat Consumption			
	Tanah Kampung	Kumun Debai	Sungai Penuh	Pondok Tinggi
(1)	(2)	(3)	(4)	(5)
Sapi/Cow	20 095,1	19 784,6	23 085,1	39 748,6
Kerbau/Buffalo	4 368,5	4 301,0	5 018,5	8 641,0
Kuda/Horse	0,0	0,0	0,0	0,0
Kambing/Goat	873,7	860,2	1 003,7	1 728,2
Domba/Sheep	760,0	748,0	873,0	1 504,0

Lanjutan Tabel/*Continued Table 5.5.6*

Jenis Ternak <i>Kind of Livestock</i>	Konsumsi Daging <i>Large Livestock Meat Consumption</i>				
	Sungai Bungal	Hamparan Rawang	Pesisir Bukit	Koto Baru	Jumlah
(1)	(6)	(7)	(8)	(9)	(10)
Sapi/ <i>Cow</i>	23 483,0	32 565,7	26 148,7	19 600,6	204 511,4
Kerbau/ <i>Buffalo</i>	5 105,0	7 079,5	5 684,5	4 261,0	44 459,0
Kuda/ <i>Horse</i>	0,0	0,0	0,0	0,0	0,0
Kambing/ <i>Goat</i>	1 021,0	1 415,9	1 136,9	852,2	8 891,8
Domba/ <i>Sheep</i>	888,0	1 232,0	989,0	741,0	7 730,0

Sumber/*Source*: Dinas peternakan dan perikanan Kota Sungai Penuh /*Livestock and fishery department of Sungai Penuh Municipality*

**Tabel**  
**Table** 5.5.7

**Jumlah Konsumsi Daging Unggas Menurut Jenis Ternak dan Kecamatan di Kota Sungai Penuh, 2021 (Kg)**  
**Number of Poultry Meat Consumption by Kind of Livestock and Subdistrict in Sungai Penuh Municipality, 2021 (Kg)**

Jenis Ternak Kind of Livestock	Konsumsi Daging Unggas Poultry Meat Consumption			
	Tanah Kampung	Kumun Debai	Sungai Penuh	Pondok Tinggi
(1)	(2)	(3)	(4)	(5)
Ayam Buras/Chicken	21 842,50	21 505,00	25 092,50	43 205,00
Ayam Petelur/Horn	4 369,00	4 301,00	5 019,00	8 641,00
Broiler/Broiler	34 948,00	34 408,00	40 148,00	69 128,00
Itik/Duck	436,85	430,10	501,85	864,10
Puyuh/Quill	0,00	0,00	0,00	0,00

Lanjutan Tabel/Continued Table 5.5.7

Jenis Ternak <i>Kind of Livestock</i>	Konsumsi Daging Unggas <i>Poultry Meat Consumption</i>				
	Sungai Bungkal	Hampan Rawang	Pesisir Bukit	Koto Baru	Jumlah
(1)	(6)	(7)	(8)	(9)	(10)
Ayam Buras/ <i>Chicken</i>	25 525,00	35 397,50	28 422,50	21 305,00	222 295,00
Ayam Petelur/ <i>Horn</i>	5 105,00	7 080,00	5 685,00	4 261,00	44 459,00
Broiler/ <i>Broiler</i>	40 840,00	56 636,00	45 476,00	34 088,00	355 672,00
Itik/ <i>Duck</i>	510,50	707,95	568,45	426,10	4 445,90
Puyuh/ <i>Quill</i>	0,00	0,00	0,00	0,00	0,00

Sumber/Source: Dinas peternakan dan perikanan Kota Sungai Penuh /Livestock and fishery department of Sungai Penuh Municipality

**Tabel 5.5.8** Jumlah Konsumsi Telur Unggas Menurut Jenis Ternak dan Kecamatan di Kota Sungai Penuh, 2021 (Kg)  
**Number of Poultry Eggs Consumption by Kind of Livestock and Subdistrict in Sungai Penuh Municipality, 2021 (Kg)**

Jenis Ternak Kind of Livestock	Konsumsi Telur Unggas Poultry Eggs Consumption			
	Tanah Kampung	Kumun Debai	Sungai Penuh	Pondok Tinggi
(1)	(2)	(3)	(4)	(5)
Ayam Buras/Chicken	7 644,88	7 526,75	8 782,38	15 121,75
Ayam Petelur/Horn	15 289,75	15 053,50	17 564,75	30 243,50
Broiler/Broiler	0,00	0,00	0,00	0,00
Itik/Duck	3 057,95	3 010,70	3 512,95	6 048,70
Puyuh/Quill	0,00	0,00	0,00	0,00

Lanjutan Tabel/*Continued Table 5.5.8*

Jenis Ternak <i>Kind of Livestock</i>	Konsumsi Telur Unggas <i>Poultry Eggs Consumption</i>				
	Sungai Bungkal	Hamparan Rawang	Pesisir Bukit	Koto Baru	Jumlah
(1)	(6)	(7)	(8)	(9)	(10)
Ayam Buras/ <i>Chicken</i>	8 933,75	12 389,13	9 947,88	7 456,75	77 803,25
Ayam Petelur/ <i>Horn</i>	17 867,50	24 778,25	19 895,75	14 913,50	155 606,50
Broiler/ <i>Broiler</i>	0,00	0,00	0,00	0,00	0,00
Itik/ <i>Duck</i>	3 573,50	4 955,65	3 979,15	2 982,70	31 121,30
Puyuh/ <i>Quill</i>	0,00	0,00	0,00	0,00	0,00

Sumber/*Source*: Dinas peternakan dan perikanan Kota Sungai Penuh /*Livestock and fishery department of Sungai Penuh Municipality*

**Tabel 5.5.9** Jumlah Kebutuhan Daging Unggas, Telur, dan Ikan menurut Kecamatan di Kota Sungai Penuh, 2021  
**Total Needs of Poultry Meats, Eggs, and Fish by Subdistrict in Sungai Penuh Municipality, 2021**

Kecamatan Subdistrict	Kebutuhan Needs	
	Daging Unggas (kg) Poultry Meat	Telur (butir) Eggs
(1)	(2)	(3)
Tanah Kampung	38 443	49 801
Kumun Debai	37 849	49 031
Sungai Penuh	44 163	57 211
Pondok Tinggi	76 041	98 507
Sungai Bungkal	44 924	58 197
Hampanan Rawang	62 300	80 706
Pesisir Bukit	50 024	64 803
Koto Baru	37 497	48 575
<b>Kota Sungai Penuh</b>	<b>391 239</b>	<b>506 833</b>
<b>2020</b>	<b>391 239</b>	<b>506 833</b>
<b>2019</b>	<b>391 239</b>	<b>506 833</b>

Sumber/Source: Dinas peternakan dan perikanan Kota Sungai Penuh /Livestock and fishery department of Sungai Penuh Municipality

# BAB

## Chapter

# 6

## INDUSTRI, PERTAMBANGAN, DAN ENERGI INDUSTRY, MINING, AND ENERGY

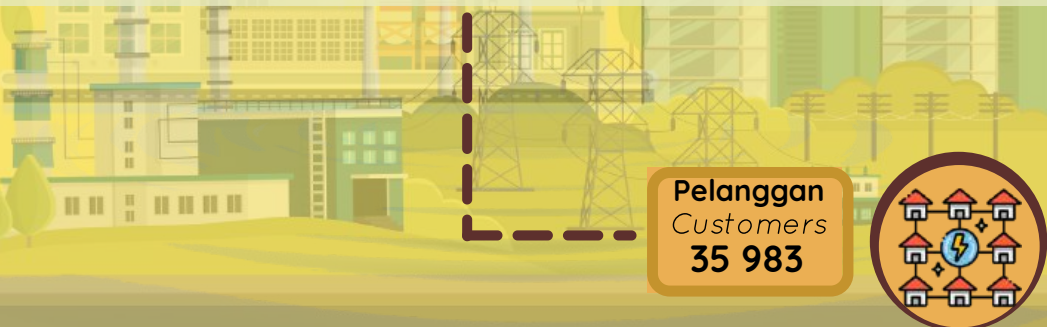
### Jumlah Pelanggan dan Air yang Disalurkan di Kota Sungai Penuh 2021

*Number of Customers and Distributed Water in Sungai Penuh Municipality 2021*



### Jumlah Pelanggan Listrik di Kota Sungai Penuh 2021

*Number of Electricity Customer in Sungai Penuh Municipality 2021*







**PENJELASAN TEKNIS**

1. Pelanggan adalah individu atau kelompok, baik rumah tangga, perusahaan atau institusi nonprofit yang memberi air bersih dari perusahaan air bersih.
2. Air disalurkan adalah volume air bersih dari perusahaan air bersih.
3. Pertambangan adalah suatu kegiatan pengambilan endapan bahan galian berharga dan bernilai ekonomis dari dalam kulit bumi, baik secara mekanis maupun manual, pada permukaan bumi, di bawah permukaan bumi dan di bawah permukaan air. Hasil kegiatan ini antara lain, minyak dan gas bumi, batubara, pasir besi, bijih timah, bijih nikel, bijih bauksit, bijih tembaga, bijih emas, perak dan bijih mangan.
4. Penggalian adalah suatu kegiatan yang meliputi pengambilan segala jenis barang galian. Barang galian adalah unsur kimia, mineral dan segala macam batuan yang merupakan endapan alam (tidak termasuk logam, batubara, minyak dan gas bumi dan bahan radioaktif). Bahan galian ini biasanya digunakan sebagai bahan baku atau bahan penolong sektor industri maupun konstruksi. Hasil kegiatan penggalian antara lain, batu

**TECHNICAL NOTES**

1. *Customer are individual or groups, whether household, company or non profit instution that buy water supply from water supplyestablishment.*
2. *Distributed water is the volume of water supply from water supplyestablishment.*
3. *Mining is an activity to extract valuable andeconomicallyvaluable minerals from the earth's crust, both mechanically and manually, on the surface of the earth, below the surface of the earth and below the surface of the water. The results of this activity include, oil and gas, coal, iron sand, tin ore, nickel ore, bauxite ore, copper ore, gold ore, silver and manganese ore.*
4. *Excavation is an activity that involves taking all types of excavated goods. Mineral goods are chemical elements, minerals and all kinds of rocks which are natural deposits (excluding metals, coal, oil and gas and radioactive materials). These minerals are usually used as raw materials or supporting materials for the industrial and construction sectors. The results of excavation activities include, among others, mountain rocks, river stones, limestone,*

gunung, batu kali, batu kapur, koral, kerikil, batu marmer, pasir, pasir silika, pasir kuarsa, kaolin, tanah liat dan lain-lain.

Kegiatan pemecahan, peleburan, pemurnian dan segala proses pengolahan hasil pertambangan/ penggalian tidak termasuk kegiatan pertambangan/ penggalian, akan tetapi digolongkan ke dalam kegiatan industri.

Kegiatan persiapan tempat penambangan penggalian seperti pembuatan jalan, jembatan dari dan ke arah lokasi penambangan, pengerukan, pemasangan pipa penyaluran dan sebagainya termasuk ke dalam kegiatan konstruksi. Sedangkan kegiatan eksplorasi dan penelitian mengenai prospek barang tambang dan mineral termasuk ke dalam jasa pertambangan.

Kegiatan pengambilan, pembersihan dan pemurnian air untuk dijadikan air bersih termasuk dalam sektor air minum.

5. Tahapan kegiatan pertambangan meliputi: prospeksi dan penelitian umum, eksplorasi, persiapan penambangan dan pembangunan, eksploitasi dan pengolahan/pengilangan/ pemurnian. Prospeksi adalah suatu kegiatan penyelidikan dan pencarian untuk menemukan endapan bahan galian atau mineral berharga.

coral, gravel, marble, sand, silica sand, quartz sand, kaolin, clay and others.

*The activities of solving, smelting, refining and all processing of mining / quarrying products do not include mining / quarrying activities, but are classified as industrial activities.*

*Preparation activities for excavation mining sites such as road construction, bridges to and from the mining location, dredging, installation of distribution pipes and so on are included in construction activities. Whereas exploration and research activities on prospects for mining and mineral goods are included in mining services.*

*Water extraction, cleaning and purification activities to be used as clean water are included in the drinking water sector.*

5. *Stages of mining activities include: prospecting and general research, exploration, mining preparation and development, exploitation and processing / refining / refining. Prospecting is an investigation and searching activity to find deposits of valuable minerals or minerals. Exploration is a follow-up activity of prospecting which includes work to determine the size, shape, position,*

Eksplorasi adalah suatu kegiatan lanjutan dari prospeksi yang meliputi pekerjaan-pekerjaan untuk mengetahui ukuran, bentuk, posisi, kadar rata-rata dan besarnya cadangan serta "studi kelayakan" dari endapan bahan galian atau mineral berharga yang telah diketemukan.

Eksplorasi adalah suatu kegiatan penambangan yang meliputi pekerjaan-pekerjaan pengambilan dan pengangkutan endapan bahan galian atau mineral berharga sampai ke tempat penimbunan dan pengolahan/pencucian, kadang-kadang sampai ke tempat pemasaran.

Pengolahan/Pemurnian adalah suatu pekerjaan memurnikan/meninggikan kadar bahan galian dengan jalan memisahkan mineral berharga dan yang tidak berharga, kemudian membuang mineral yang tidak berharga tersebut (dapat dilakukan dengan cara kimia)

*average level and size of reserves and "feasibility study" of deposits of minerals or valuable minerals that have been discovered.*

*Exploitation is a mining activity which includes the work of extracting and transporting valuable mineral or mineral deposits to the landfill and processing / washing, sometimes to the marketing place.*

*Processing / Refining is a job of purifying / elevating levels of minerals by separating valuable and valuable minerals, then disposing of these valuable minerals (can be done by chemical means)*

6. Perusahaan Air Bersih adalah perusahaan/usaha yang melakukan kegiatan pengadaan, penjernihan, penyediaan dan penyaluran air bersih secara langsung melalui pipa penyalur atau mobil tangki kepada pelanggan ke rumah tangga, industri dan konsumen lainnya

6. *Clean Water Company is a company / business that carries out the activities of supplying, purifying, supplying and distributing clean water directly through distribution pipes or tank trucks to customers to households, industries and other consumers for commercial purposes. Clean water*

dengan tujuan komersial. Perusahaan/ usaha air bersih yang dicakup adalah Perusahaan Air Minum (PAM), Perusahaan Daerah Air Minum (PDAM) dan Badan Pengelola Air Minum (BPAM) maupun perusahaan/usaha swasta lainnya.

*companies / businesses covered are Drinking Water Companies (PAM), Regional Drinking Water Companies (PDAMs) and Drinking Water Management Bodies (BPAM) as well as other private companies / businesses.*

7. Pekerja dan Pengeluaran Untuk Pekerja adalah orang yang bekerja pada perusahaan air bersih, baik pekerja operasional dan perawatan maupun pekerja lainnya. Pengeluaran untuk pekerja adalah semua pengeluaran perusahaan untuk pekerja yaitu upah/gaji, upah lembur, hadiah, bonus, dana pensiun, tunjangan kecelakaan dan pengeluaran lainnya yang dibayarkan baik dalam bentuk uang maupun dalam bentuk barang.

7. *Workers and Expenditures for Workers are people who work in clean water companies, both operational and maintenance workers and other workers. Expenditures for workers are all company expenses for workers, namely wages / salaries, overtime wages, gifts, bonuses, pension funds, accident benefits and other expenses paid both in cash and in kind.*

8. Biaya input adalah pengeluaran yang digunakan untuk pembelian bahan-bahan kimia, tenaga listrik, bahan bakar, alat-alat tulis dan kantor, onderdil, ongkos pemeliharaan dan perbaikan kecil prasarana produksi, sewa gedung dan mesin serta jasa-jasa lainnya.

8. *Input costs are expenditures used to purchase chemicals, electricity, fuels, stationery and office supplies, spare parts, maintenance costs and minor repairs of production infrastructure, rental of buildings and machinery and other services.*

9. Nilai output adalah nilai dari air bersih yang disalurkan, tenaga listrik yang dijual dan penerimaan lainnya dari jasa non industri.

9. *Output value is the value of clean water supplied, electricity sold and other receipts from non-industrial services.*

10. Perusahaan Listrik Negara adalah perusahaan yang berusaha di bidang tenaga listrik untuk kepentingan masyarakat dan negara dan meliputi usaha-usaha seperti :
- produksi, transmisi dan distribusi tenaga listrik
  - perencanaan dan pembangunan tenaga listrik
  - pengusahaan dan pengembangan tenaga listrik
  - pengusahaan jasa-jasa di bidang tenaga listrik
11. Pekerja dan Pengeluaran Untuk Pekerja adalah orang yang bekerja pada PT. PLN (Persero), baik pekerja operasional dan perawatan maupun pekerja lainnya. Pengeluaran untuk pekerja adalah semua pengeluaran perusahaan untuk pekerja yaitu upah/gaji, upah lembur, hadiah, bonus, dana pensiun, tunjangan kecelakaan dan pengeluaran lainnya yang dibayarkan baik dalam bentuk uang maupun dalam bentuk berupa barang.
12. Biaya Input adalah pengeluaran yang digunakan untuk pembelian bahan bakar dan pelumas untuk membangkitkan listrik, tenaga listrik yang dibeli dari luar perusahaan, alat-alat tulis dan kantor, onderdil, ongkos
10. *State Electric Company is a company that engages in electricity for the benefit of the community and the state and includes businesses such as:*
- *production, transmission and distribution of electricity*
  - *electric power planning and development*
  - *electricity power development and development*
  - *operation of services in the field of electricity*
11. *Workers and Expenditures for Workers are people who work at PT. PLN (Persero), both operational and maintenance workers and other workers. Expenditures for workers are all company expenses for workers, namely wages / salaries, overtime wages, gifts, bonuses, pension funds, accident benefits and other expenses paid both in the form of money and in the form of goods.*
12. *Input Costs are expenses used to purchase fuel and lubricants to generate electricity, electricity purchased from outside the company, stationery and offices, spare parts, maintenance costs and minor repairs of production*

pemeliharaan dan perbaikan kecil prasarana produksi, sewa gedung dan mesin serta jasa lainnya.

*infrastructure, building and machinery rental and other services*

13. Nilai Output adalah nilai tenaga listrik yang dijual atau didistribusikan kepada para pelanggan dan ditambah dengan pendapatan atau penerimaan dari kegiatan jasa perusahaan lainnya.

13. *Output Value is the value of electricity sold or distributed to customers and added to income or revenue from other company service activities.*

<https://sungaipenuhkota.bps.go.id>

**ULASAN****DESCRIPTION****Listrik dan Air Minum*****Electricity and Water Supply***

Nilai Penjualan Tenaga Listrik oleh PLN Kota Sungai Penuh per bulan dapat dilihat di tabel 6.1.1.

*The value of Electricity supply by PLN Sungai Penuh Municipality can be found in table 6.1.1.*

Jumlah air bersih yang disalurkan oleh PDAM Tirta Khayangan adalah sebesar 5.504.901 m<sup>3</sup>.

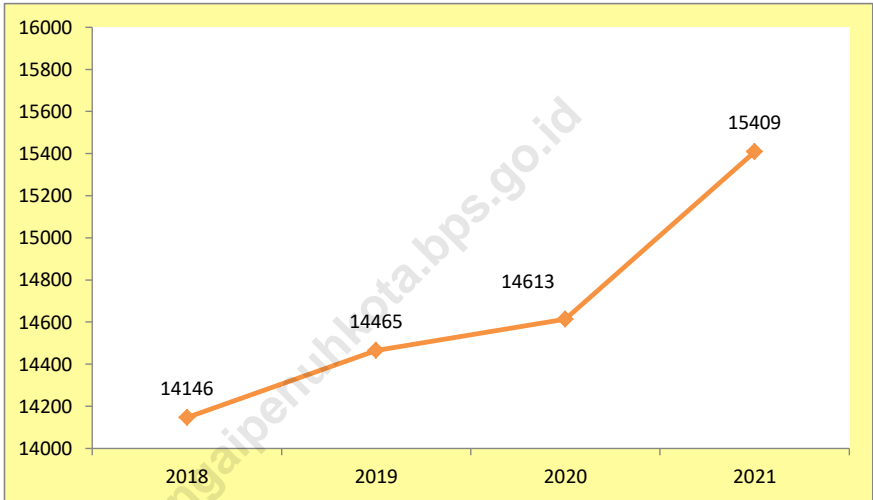
*The amount of clean water supplied by PDAM Tirta Khayangan is 5.504.901 m<sup>3</sup>.*

<https://sungaipenuhkota.bps-go.id>



**Gambar** 6.1  
**Figures**

**Perkembangan Konsumen Air Minum PDAM Tirta Khayangan Menurut Kecamatan di Kota Sungai Penuh, 2018-2021**  
**Growth of Water Supply Consumers PDAM Tirta Khayangan by Subdistrict in Sungai Penuh Municipality, 2018-2021**



Sumber/Source : PDAM Tirta khayangan/ Tirta khayangan Water Supply Company

## 6.1 ENERGI ENERGY

**Tabel 6.1.1** Daya Terpasang, Produksi, dan Distribusi Listrik PT. PLN (Persero) pada Cabang/Ranting PLN Menurut Kecamatan di Kota Sungai Penuh, 2021  
*Installed Electricity Power, Production, and Distribution of PT. PLN (Persero) at PLN Branch by Subdistrict in Sungai Penuh Municipality, 2021*

Kecamatan Subdistrict	Daya Terpasang Installed Electricity Power (KW)	Produksi Listrik Electricity Production (KWh)	Listrik Terjual Electricity Sold (KWh)	Dipakai Sendiri Own Used (KWh)	Susut/ Hilang Shrinkage/ Lost (KWh)
(1)	(2)	(3)	(4)	(5)	(6)
Tanah Kampung	...	...	...	...	...
Kumun Debai	...	...	...	...	...
Sungai Penuh	...	...	...	...	...
Pondok Tinggi	...	...	...	...	...
Sungai Bungkal	...	...	...	...	...
Hampan Rawang	...	...	...	...	...
Pesisir Bukit	...	...	...	...	...
Koto Baru	...	...	...	...	...
<b>Kota Sungai Penuh</b>	...	...	...	...	...

Sumber/Source: Perusahaan Listrik Negara Cabang Ranting Sungai Penuh/Nation Electricity Company at Branch in Sungai Penuh Municipality

**Tabel**  
**Table 6.1.2****Jumlah Pelanggan Listrik Menurut Kecamatan di Kota Sungai Penuh, 2017–2021**  
**Number of Electricity Customers by Subdistrict in Sungai Penuh Municipality, 2017–2021**

<b>Kecamatan Subdistrict</b>	<b>2017</b>	<b>2018</b>	<b>2019</b>	<b>2020</b>	<b>2021</b>
(1)	(2)	(3)	(4)	(5)	(6)
Tanah Kampung	...	...	...	2 040	3 283
Kumun Debai	...	...	...	2 225	3 169
Sungai Penuh	...	...	...	7 139	13 169
Pondok Tinggi	...	...	...	3 197	4 927
Sungai Bungkal	...	...	...	2 889	3 490
Hampan Rawang	...	...	...	1 996	3 362
Pesisir Bukit	...	...	...	2 971	3 140
Koto Baru	...	...	...	1 036	1 443
<b>Kota Sungai Penuh</b>	...	...	...	<b>23 493</b>	<b>35 983</b>

Sumber/Source: Perusahaan Listrik Negara Cabang Ranting Sungai Penuh/Nation Electricity Company at Branch in Sungai Penuh Municipality

**Tabel**  
**Table** 6.1.3

**Jumlah Pelanggan Listrik PT. PLN (Persero) dan Tarifnya menurut Jenis Pemakaian pada Cabang/Ranting PLN Sungai Penuh, 2020-2021**  
**Number of Electricity Consumers of State Electricity Company and Charge by Kind of Consumption at Branch Level in Sungai Penuh, 2020-2021**

Jenis Pemakaian <i>Kind of Consumption</i>	Golongan <i>Rate Group</i>	Jumlah Pelanggan <i>Number of Consumer</i>		Tarif (Rp) <i>Price</i>	
		2020	2021	2020	2021
(1)	(2)	(3)	(4)	(5)	(6)
Sosial/Sekolah	S	...	529	...	...
Rumah Tangga	R	...	31 113	...	...
Perdagangan	B	...	2 200	...	...
Industri	I	...	6	...	...
Pemerintahan	P	...	423	...	...
Penerangan Jalan	PJU	...	274	...	...
Komunikasi		...	...	...	...
Lainnya		...	...	...	...
- M.JBST		...	...	...	...
- M.P2TL		...	...	...	...

Sumber/Source: Perusahaan Listrik Negara Cabang Ranting Sungai Penuh/*Nation Electricity Company at Branch in Sungai Penuh Municipality*

## 6.2 AIR MINUM WATER

**Tabel 6.2.1** Jumlah Pelanggan dan Air yang Disalurkan Menurut Kecamatan di Kota Sungai Penuh, 2021  
*Number of Customers and Distributed Water by Subdistrict in Sungai Penuh Municipality, 2021*

Kecamatan Subdistrict	Pelanggan Number of Customers	Air Disalurkan Distributed Water (m <sup>3</sup> )	Nilai Value (Rp)
(1)	(2)	(3)	(4)
Tanah Kampung	2 008	450 252	1 353 453 900
Kumun Debai	696	468 639	511 194 800
Sungai Penuh	2 021	2 690 435	1 723 977 700
Pondok Tinggi	3 348	...	3 041 016 200
Sungai Bungkal	2 168	...	2 296 926 100
Hampan Rawang	2 938	1 895 575	2 366 680 900
Pesisir Bukit	763	...	518 116 000
Koto Baru	1 467	...	1 222 390 300
<b>Kota Sungai Penuh</b>	<b>15 409</b>	<b>5 504 901</b>	<b>13 033 755 900</b>

Catatan/Note: Air yang disalurkan ke kecamatan pondok tinggi, sungai bungkal dan pesisir bukit bergabung dengan kecamatan sungai penuh, sedangkan koto baru bergabung dengan hampan rawang

Sumber/Source: Perusahaan Daerah Air Minum Cabang Ranting Sungai Penuh/Water Supply Company at Branch in Sungai Penuh Municipality

**Tabel**  
**Table** 6.2.2

**Banyaknya Konsumen, Penjualan, dan Tarif Rata-rata Air Minum PDAM Tirta Khayangan menurut Golongan Pengguna Air di Kota Sungai Penuh, 2021**  
**Number of Consumers, Sale, and Average Price of PDAM Tirta Khayangan by Group of Consumer in Sungai Penuh Municipality, 2021**

<b>Golongan Pengguna Air</b> <b>Group of Consumer</b>	<b>Konsumen</b> <b>Consumers</b>	<b>Produksi yang Dijual</b> <b>(m<sup>3</sup>)</b> <b>Sale</b>	<b>Tarif Rata-rata/m3</b> <b>Average Proce</b>
(1)	(2)	(3)	(4)
Sosial Umum	3	2 101	1 300
Sosial Khusus	135	41 120	1 776
Rumah Tangga 1 (R1)	-	-	-
Rumah Tangga 2 (R2)	12 186	2 302 343	3 135
Rumah Tangga 3 (R3)	1 086	276 458	3 889
Niaga Kecil (NK)	1 269	249 050	5 312
Niaga Besar (NB)	407	75 150	6 853
Instansi Pemerintahan	323	214 545	4 813
Pelanggan Khusus (PK)	-	-	-
<b>Kota Sungai Penuh</b>	<b>15 409</b>	<b>3 160 767</b>	<b>...</b>
<b>2020</b>	<b>14 613</b>	<b>3 079 858</b>	<b>...</b>
<b>2019</b>	<b>14 465</b>	<b>2 903 229</b>	<b>27 439</b>

Sumber/Source: PDAM Tirta khayangan/ Tirta khayangan Water Supply Company

**Tabel**  
**Table 6.2.3****Perkembangan Konsumen Air Minum PDAM Tirta  
Khayangan menurut Kecamatan di Kota Sungai Penuh,  
2018-2021**  
***Growth of Water Supply Consumers PDAM Tirta Khayangan  
by Subdistrict in Sungai Penuh Municipality, 2018-2021***

<b>Kecamatan Subdistrict</b>	<b>2018</b>	<b>2019</b>	<b>2020</b>	<b>2021</b>
(1)	(2)	(3)	(4)	(5)
Tanah Kampung	1 746	1 842	1 866	2 008
Kumun Debai	620	608	635	696
Sungai Penuh	2 057	2 004	1 999	2 021
Pondok Tinggi	2 961	3 028	3 098	3 348
Sungai Bungkal	2 098	2 084	2 110	2 168
Hamparan Rawang	2 680	2 808	2 834	2 938
Pesisir Bukit	776	783	747	763
Koto Baru	1 208	1 308	1 324	1 467
<b>Kota Sungai Penuh</b>	<b>14 146</b>	<b>14 465</b>	<b>14 613</b>	<b>15 409</b>

Sumber/Source: PDAM Tirta khayangan/ Tirta khayangan Water Supply Company

**Tabel**  
**Table 6.2.4****Perkembangan Tenaga Kerja PDAM Tirta Khayangan  
menurut Bulan di Kota Sungai Penuh, 2018-2021**  
**Growth of PDAM Tirta Khayangan Employee by Month in  
Sungai Penuh Municipality, 2018-2021**

<b>Kecamatan Subdistrict</b>	<b>2018</b>	<b>2019</b>	<b>2020</b>	<b>2021</b>
<b>(1)</b>	<b>(2)</b>	<b>(3)</b>	<b>(4)</b>	<b>(5)</b>
Januari/January	-	85	112	109
Februari/February	-	108	112	111
Maret/March	87	108	112	111
April/April	86	108	109	111
Mei/May	86	108	109	111
Juni/June	86	107	118	108
Juli/July	86	107	118	107
Agustus/August	86	107	118	107
September/September	86	109	118	106
Oktober/October	86	109	118	107
November/November	86	111	109	107
Desember/December	86	112	109	106
<b>Kota Sungai Penuh</b>	<b>86</b>	<b>112</b>	<b>109</b>	<b>106</b>

Sumber/Source: PDAM Tirta khayangan/ Tirta khayangan Water Supply Company





**PARIWISATA**  
**TOURISM**

46

**Jumlah Benda  
Cagar Budaya**  
*Number of Culture  
Heritage Object*



**Jumlah Agen Travel dan Benda Cagar  
Budaya di Kota Sungai Penuh 2021**

*Number of Travel Agent and  
Culture Heritage Object in  
Sungai Penuh Municipality 2021*

23

**Jumlah  
Agen Travel**  
*Number of  
Travel Agent*





**PENJELASAN TEKNIS**

1. Wisatawan mancanegara (wisman) ialah setiap pengunjung yang mengunjungi suatu negara di luar tempat tinggalnya, didorong oleh satu atau beberapa keperluan tanpa bermaksud memperoleh penghasilan di tempat yang dikunjungi dan lamanya kunjungan tersebut tidak lebih dari satu tahun (12 bulan). Definisi ini mencakup 2 (dua) kategori wisatawan mancanegara, yaitu :
  - a. Wisatawan (turis) ialah setiap pengunjung seperti definisi di atas yang tinggal paling sedikit 24 jam, akan tetapi tidak lebih dari 1 (satu) tahun di tempat yang dikunjungi, dengan maksud antara lain: berlibur, rekreasi, olah raga, bisnis, menghadiri pertemuan, studi, dan kunjungan dengan alasan kesehatan.
  - b. Excursionist ialah setiap pengunjung seperti definisi di atas yang tinggal kurang dari 24 jam di tempat yang dikunjungi (termasuk "Cruise passengers"). Cruise Passengers ialah setiap pengunjung yang tiba di suatu negara di mana mereka tidak menginap di akomodasi yang tersedia di negara tersebut, misalnya dengan kapal laut.

**TECHNICAL NOTES**

1. *An International Visitor is any person visiting a country other than his usual place of residence for any reason other than for earning income in the country visited, and the length of stay is no more than one year (12 months). This definition covers two categories of foreign visitors, namely :*
  - a. *"Tourist" is any visitor staying for at least 24 hours, but no more than one year, in the country visited, with the intention of visiting, and for any of these purposes: Pleasure, recreation and sports, Business, visiting friends and relatives, missions, attending meetings, conferences, visit for health reasons and study.*
  - b. *"Excursionist" is any visitor staying less than 24 hours in the country visited including, "Cruise Passengers"; i.e. visitors arriving in a country without staying in any accommodation available in the visited country.*

2. Usaha penyediaan akomodasi adalah usaha yang menyediakan pelayanan penginapan yang dapat dilengkapi dengan pelayanan pariwisata lainnya. Usaha penyediaan akomodasi dapat berupa hotel, vila, pondok wisata, bumi perkemahan, persinggahan ,dan akomodasi lainnya seperti restoran dan rumah makan yang digunakan untuk tujuan pariwisata.
2. *The business of providing accommodation is a business that provides specialty services that can be equipped with other tourism services. It includes hotel, villa, cottage, camping, caravan stop, and other accommodation like restaurants, that are used for tourism purposes.*
3. Hotel adalah penyediaan akomodasi secara harian berupa kamar-kamar di dalam satu bangunan yang dapat dilengkapi dengan jasa pelayanan makan dan minum, kegiatan hiburan dan atau fasilitas lainnya. Hotel terdiri dari hotel berbintang dan hotel non- bintang.
3. *Hotel is the provision of accommodation on a daily basis in the form of rooms in one building that can be equipped with food and drink services, entertainment activities and or other facilities. Hotels consist of star hotels and non-star hotels.*
4. Hotel bintang adalah usaha penyediaan jasa pelayanan penginapan, makan minum serta jasa lainnya bagi umum dengan menggunakan sebagian atau seluruh bangunan. Usaha ini dikelola secara komersial serta memenuhi ketentuan persyaratan sebagai hotel bintang (termasuk berlian) yang ditetapkan dalam surat keputusan instansi yang membinanya. Misalnya hotel bintang lima, hotel bintang empat dan seterusnya.
4. *Star hotel is a business providing lodging, eating and drinking services and other services for the public by using part or all of the building. This business is managed commercially and meets the requirements as a star hotel (including diamonds) as stipulated in the decree of the agency that fosters it. For example, five-star hotels, four-star hotels and so on.*
5. Tingkat penghunian kamar hotel adalah persentase banyaknya
5. *Hotel room occupancy rate is the percentage of the number of room*

malam kamar yang dihuni terhadap banyaknya malam kamar yang tersedia.

*nights occupied to the number of available room nights.*

6. Rata-rata lamanya tamu menginap adalah banyaknya malam tempat tidur yang terpakai (malam tamu) dengan banyaknya tamu yang menginap di hotel atau akomodasi lainnya.

6. *The average length of guest stay is the number of bed nights used (guest nights) with the number of guests staying at hotels or other accommodations.*

<https://sungaipenuhkota.bps.go.id>

**ULASAN**

**DESCRIPTION**

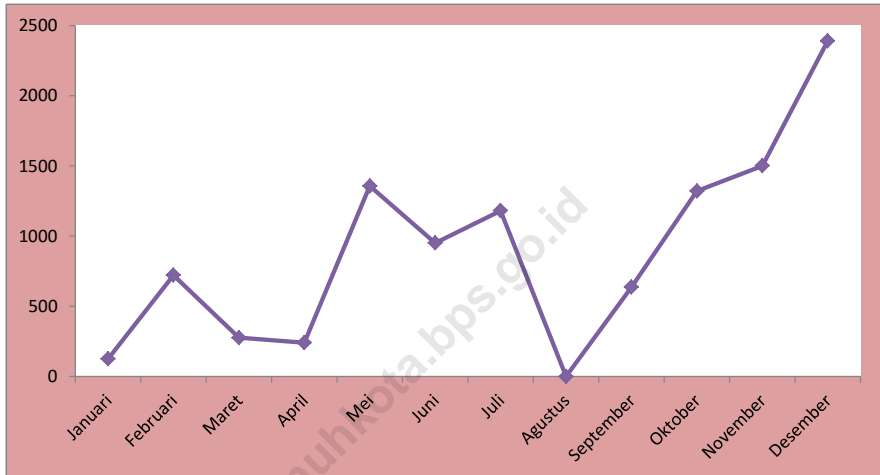
-

-

<https://sungaipenuhkota.bps.go.id>

**Gambar** 7.1  
**Figures**

**Jumlah Kunjungan Wisatawan Domestik ke Objek Wisata Menurut Bulan di Kota Sungai Penuh, 2021**  
**Number of Tourist Domestic Visit in Tourism Object Sungai Penuh Municipality, 2021**



Sumber/Source : Dinas Kebudayaan dan Pariwisata Kota Sungai Penuh/ Culture and Tourism Service of Sungai Penuh



## 7.1 PARIWISATA TOURISM

**Tabel 7.1** Jumlah Rumah Makan/Restoran Menurut Kecamatan di Kota Sungai Penuh, 2018–2021  
*Number of Restaurants by Subdistrict in Sungai Penuh Municipality, 2018–2021*

Kecamatan Subdistrict	2018	2019	2020	2021
(1)	(2)	(3)	(4)	(5)
Tanah Kampung	1	3	3	3
Kumun Debai	0	0	0	0
Sungai Penuh	21	19	17	18
Pondok Tinggi	32	28	26	19
Sungai Bungkal	17	17	16	19
Hampanan Rawang	0	0	1	3
Pesisir Bukit	8	9	13	16
Koto Baru	0	0	0	0
<b>Kota Sungai Penuh</b>	<b>79</b>	<b>76</b>	<b>76</b>	<b>78</b>

Sumber/Source: Dinas Pariwisata Kota Sungai Penuh/Regional Office of Tourism Sungai Penuh Municipality

**Tabel**  
**Table** 7.2

**Agen Travel Angkutan Darat di Kota Sungai Penuh,  
2021**  
*Travel Agents in Sungai Penuh Municipality, 2021*

<b>Agen Travel Travel Agent</b>	<b>Alamat Address</b>
(1)	(2)
PO. Rinai Transport	Koto Tinggi
CV. PO. Penawar Rindu	Jl. Pancasila Desa Lawang Agung
PO. Sahabat Kerinci Wisata	Desa Koto Tinggi
PO. Kliput	-
PO. Punai Indah	Jl. Muradi No.20 Sei. Penuh
PO. Puma AKDP	Jl. Lima Lurah
PO. Agung Jaya	Jl. Prof. Dr. Yakub Isman
PO. Duta Kerinci	-
PO. Megis Indah	-
CV.PO. Bunga Laurencia	Jl. Pancasila No. 10
Bintang Mutiara Kerinci	Jl. Pancasila
Anak Gunung Wisata Indah	Jl. Sriwijaya
Kerinci Wisata Express	Jl. Yos Sudarso
Panca Rasa	Jl. Pancasila No. 10
PO. Cahaya Kerinci	Jl. Diponegoro No.01
PO. Alam Kerinci	Jl. KH Wahid Hasyim
PT. PO. Ayu Transport	Jl. Yos Sudarso
PT. PO. Ratu Kerinci	Jl. Yos Sudarso
Kerinci Permata	Jl. Depati Parbo
PO. Safa Marwa	Jl. Yos Sudarso
PO. Gunung Kerinci	Jl. Muradi
Kerinci Utama Ceria	Jl. Yos Sudarso No.2
PO. Family Kerinci	Jl. Yos Sudarso

Sumber/Source: Dinas Perhubungan Kota Sungai Penuh/ *Transportation Service of Sungai Penuh Municipality*

**Tabel**  
**Table** 7.3**Jumlah Benda Cagar Budaya Menurut Kecamatan di Kota Sungai Penuh, 2021**  
**Number of Culture Heritage Object by Subdistrict in Sungai Penuh Municipality, 2021**

<b>Kecamatan Subdistrict</b>	<b>Jumlah Benda Cagar Budaya Number of Culture Heritage</b>
(1)	(2)
Tanah Kampung	6
Kumun Debai	2
Sungai Penuh	8
Pondok Tinggi	7
Sungai Bungkal	2
Hampan Rawang	5
Pesisir Bukit	15
Koto Baru	1
<b>Kota Sungai Penuh</b>	<b>46</b>

Sumber/Source: Dinas Kebudayaan dan Pariwisata Kota Sungai Penuh/ Culture and Tourism Service of Sungai Penuh

**Tabel  
Table 7.4**

**Jumlah Kunjungan Wisatawan Domestik dan Internasional ke Objek Wisata Menurut Bulan di Kota Sungai Penuh, 2021**  
*Number of Domestic and International Tourist Visit in Tourism Object Sungai Penuh Municipality, 2021*

<b>Objek Wisata Tourism Object</b>	<b>Wisatawan Domestik Domestic Tourist</b>	<b>Wisatawan Internasional International Tourist</b>
(1)	(2)	(3)
Januari/January	125	0
Februari/February	720	0
Maret/March	276	0
April/April	239	0
Mei/May	1 357	0
Juni/June	950	0
Juli/July	1 180	0
Agustus/August	0	0
September/September	635	0
Oktober/October	1 321	0
November/November	1 500	0
Desember/December	2 390	0
<b>Jumlah/Total</b>	<b>10 693</b>	<b>0</b>
<b>2020</b>	<b>...</b>	<b>...</b>

Sumber/Source: Dinas Kebudayaan dan Pariwisata Kota Sungai Penuh/ Culture and Tourism Service of Sungai Penuh

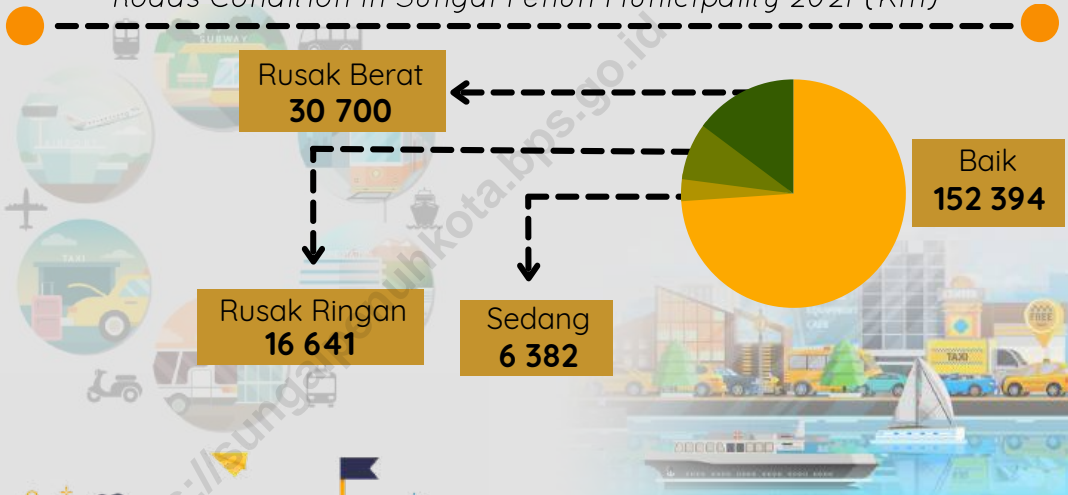


# TRANSPORTASI DAN KOMUNIKASI

## TRANSPORTATION AND COMMUNICATION

### Kondisi Jalan di Kota Sungai Penuh 2021 (Km)

Roads Condition in Sungai Penuh Municipality 2021 (Km)



### Banyaknya Pengiriman Surat dan Paket Biasa di Kota Sungai Penuh 2021

Number of Mail and Regular Package in Sungai Penuh Municipality 2021





**PENJELASAN TEKNIS**

1. Kendaraan bermotor adalah setiap kendaraan yang digerakkan oleh peralatan teknik yang ada pada kendaraan tersebut, biasanya digunakan untuk angkutan orang atau barang di atas jalan raya selain kendaraan yang berjalan di atas rel. Kendaraan bermotor yang dicatat adalah semua jenis kendaraan kecuali kendaraan bermotor TNI/Polri dan Korps Diplomatik.
2. Mobil penumpang adalah setiap kendaraan bermotor yang dilengkapi dengan tempat duduk untuk sebanyak-banyaknya delapan orang, tidak termasuk tempat duduk untuk pengemudi, baik dilengkapi atau tidak dilengkapi bagasi.
3. Mobil bis adalah setiap kendaraan bermotor yang dilengkapi dengan tempat duduk untuk lebih dari delapan orang, tidak termasuk tempat duduk untuk pengemudi, baik dilengkapi atau tidak dilengkapi bagasi.
4. Mobil truk adalah setiap kendaraan bermotor yang digunakan untuk angkutan barang, selain mobil penumpang, mobil bis dan kendaraan bermotor roda dua.

**TECHNICAL NOTES**

1. *Motor vehicles are any kind of vehicles motorized by machine set up in those vehicles, they are usually used for transporting peoples or oods on roads except vehicles moving along a railway line. The data cover all kinds of motor vehicles except those belong to Indonesia Army Force Indonesian State Police and Diplomatic Corps.*
2. *Passenger cars are any motor vehicles with no more than eight seats, excluding seat for driver, it can be with or without hoot.*
3. *Buses are large passenger cars having seats for more than eight passengers, excluding seat for driver, it can be with or without hoot.*
4. *Trucks are any motor vehicles used to transport goods excluding passenger cars, buses, and motorcycles.*



5. Kantor Pos adalah tempat tertulis dan atau surat elektronik, layanan aket, layanan logistik, layanan transaksi keuangan, dan layanan keagenan pos untuk kepentingan umum. Rumah pos berfungsi sama seperti kantor pos dan kantor pos pembantu, bedanya rumah pos biasanya terletak di daerah terpencil.
  6. Telekomunikasi adalah setiap pemancaran, pengiriman dan atau penerimaan dari setiap informasi dalam bentuk tandatanda, isyarat, tulisan, gambar, suara dan bunyi melalui sistem kawat, optik, radio atau sistem elektromagnetik lainnya.
  7. Jaringan telekomunikasi adalah rangkaian perangkat telekomunikasi dan kelengkapannya yang digunakan dalam bertelekomunikasi.
  8. Telepon tetap kabel dalam Susenas disebut telepon rumah adalah jaringan telekomunikasi menggunakan perangkat telepon tetap dengan kabel yang secara umum diatur oleh standar-standar teknis dengan menggunakan suatu nomor telepon, dikenal pula sebagai Public Switched Telephone Network (PSTN). Pada umumnya dimanfaatkan untuk telepon rumah dan jaringan internet, memiliki kemampuan menghantarkan sinyal dengan kuat dan jelas dengan biaya yang relatif lebih murah.
5. *Post Office is a service provider facility of written communication and or electronic mail, parcel service, logistics services, financial transaction services, and postal services to the public. Postal house has the same function as the post office and subsidiary of post office, the difference is that postal house is usually located in remote areas.*
  6. *Telecommunication includes every transmitting, delivering and or receiving from every information of marking, signal, article, picture, sound and voice through strand of wire system, optic, radio or other electromagnetic system.*
  7. *Telecommunication network is peripheral network of telecommunication and its equipment used in the means of telecommunication.*
  8. *Fixed line telephone based on Susenas called home phone is a telecommunication network using fixed line telephone device which is generally regulated by technical standards, using a phone number, also known as the Public Switched Telephone Network (PSTN). It is generally used for home phone and Internet networks, has the ability to deliver a strong and clear signal with a relatively low cost.*

**ULASAN****DESCRIPTION****Panjang Jalan*****Length of Road***

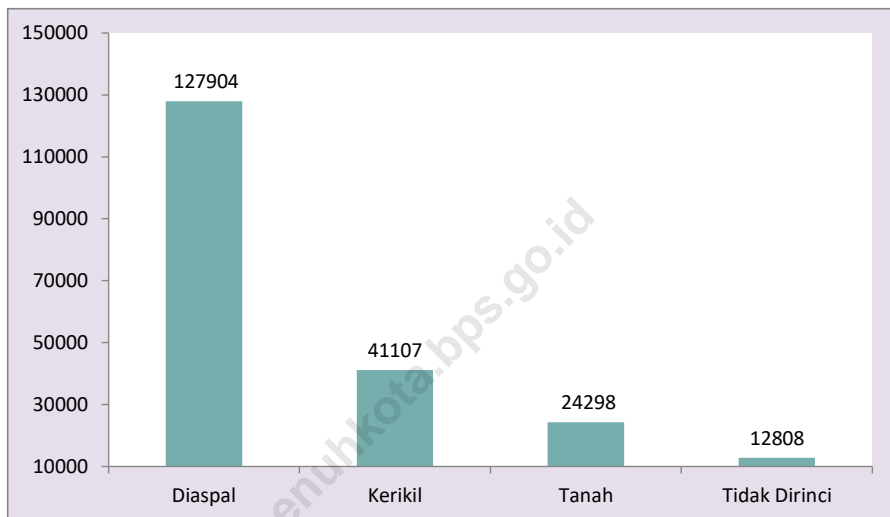
Jalan merupakan prasarana untuk memperlancar kegiatan perekonomian, mendukung usaha pembangunan. Peningkatan pembangunan jalan dapat memudahkan mobilitas penduduk dan memperlancar perdagangan antar daerah.

*Road is one of item to facilitate economic activities and supports development program. It's important to extend the adequate roads making society mobility among the regions running well.*

Panjang jalan dengan kewenangan Kabupaten/Kota di Kota Sungai Penuh pada tahun 2021 yaitu 206.117 km. Jalan tersebut terdiri dari jalan kondisi baik 152.394 km, sedang 6.382 km, rusak 16.641 km, dan rusak berat 30.700 km.

*The length of the road with the authority of the Regency/Municipality in Sungai Penuh Municipality in 2021 is 206.117 km. The roads consist of 152.394 km of good condition roads, 6.382 km of medium, 16.641 km of damaged and 30.700km of heavily damaged roads.*

**Gambar 8.1** Panjang Jalan Menurut Jenis Permukaan di Kota Sungai Penuh (km), 2021  
**Figures 8.1** *Lenght of Roads by Roads Surface Type in Sungai Penuh Municipality (km), 2021*



Sumber/Source : Dinas Pekerjaan Umum Kota Sungai Penuh/Public Works Service of Sungai Penuh Municipality

## 8.1 TRANSPORTASI TRANSPORTATION

**Tabel** 8.1.1 **Panjang Jalan Menurut Jenis Permukaan dan Pemerintahan yang Berwenang Mengelolanya di Kota Sungai Penuh (km), 2021**  
*Length of Roads by Roads Surface Type and Level of Government Authority in Sungai Penuh Municipality (km), 2021*

Tipe Permukaan <i>Road Surface Type</i>	Pemerintah yang Berwenang Mengelola <i>Level of Government Authority</i>			Jumlah <i>Total</i>
	Negara <i>State</i>	Provinsi <i>Province</i>	Kota <i>Municipality</i>	
(1)	(2)	(3)	(4)	(5)
Diaspal	-	-	127 904	127 904
Kerikil	-	-	41 107	41 107
Tanah	-	-	24 298	24 298
Tidak Dirinci	-	-	12 808	12 808
<b>Jumlah/Total</b>	-	-	<b>206 117</b>	<b>206 117</b>
<b>2019</b>	-	-	<b>192 724</b>	<b>192 724</b>
<b>2018</b>	-	-	<b>204 437</b>	<b>204 437</b>

Sumber/Source: Dinas Pekerjaan Umum Kota Sungai Penuh/*Public Works Service of Sungai Penuh Municipality*

**Tabel 8.1.2 Panjang Jalan Menurut Kondisi Jalan dan Pemerintahan yang Berwenang Mengelolanya di Kota Sungai Penuh (km), 2021**  
***Length of Roads by Roads Condition and Level of Government Authority in Sungai Penuh Municipality (km), 2021***

Kondisi Jalan <i>Road Condition</i>	Pemerintah yang Berwenang Mengelola <i>Level of Government Authority</i>			Jumlah <i>Total</i>
	Negara <i>State</i>	Provinsi <i>Province</i>	Kota <i>Municipality</i>	
(1)	(2)	(3)	(4)	(5)
Baik	-	-	152 394	152 394
Sedang	-	-	6 382	6 382
Rusak Ringan	-	-	16 641	16 641
Rusak Berat	-	-	30 700	30 700
<b>Jumlah/Total</b>	-	-	<b>206 117</b>	<b>206 117</b>
<b>2019</b>	-	-	<b>192 724</b>	<b>192 724</b>
<b>2018</b>	-	-	<b>204 437</b>	<b>204 437</b>

Sumber/Source: Dinas Pekerjaan Umum Kota Sungai Penuh/*Public Works Service of Sungai Penuh Municipality*

**Tabel**  
**Table** 8.1.3

**Panjang Jalan Menurut Kelas Jalan dan Pemerintahan yang Berwenang Mengelolanya di Kota Sungai Penuh (km), 2021**  
***Length of Roads by Roads Class and Level of Government Authority in Sungai Penuh Municipality (km), 2021***

Kelas Jalan <i>Roads Class</i>	Pemerintah yang Berwenang Mengelola <i>Level of Government Authority</i>			Jumlah <i>Total</i>
	Negara <i>State</i>	Provinsi <i>Province</i>	Kota <i>Municipality</i>	
(1)	(2)	(3)	(4)	(5)
Kelas I	-	-	-	-
Kelas II	-	-	-	-
Kelas III	-	-	-	-
Kelas III A	-	-	-	-
Kelas III B	-	-	-	-
Kelas III C	-	-	206 117	206 117
Kelas Tidak Dirinci	-	-	-	-
<b>Jumlah/Total</b>	-	-	<b>206 117</b>	<b>206 117</b>
<b>2019</b>	-	-	<b>192 724</b>	<b>192 724</b>
<b>2018</b>	-	-	<b>204 437</b>	<b>204 437</b>

Sumber/Source: Dinas Pekerjaan Umum Kota Sungai Penuh/*Public Works Service of Sungai Penuh Municipality*

**Tabel** 8.1.4 **Jumlah Sarana Lalu Lintas Dinas Perhubungan Kota Sungai Penuh, 2019-2021**  
**Number of Traffic Facilities of Transportation Office of Sungai Penuh Municipality, 2019-2021**

Jenis Sarana Lalu Lintas <i>Roads Class</i>	Satuan <i>Unit</i>	Tahun <i>Year</i>		
		2019	2020	2021
(1)		(2)	(3)	(4)
Lampu Lalu Lintas	Unit	6	6	6
Jembatan Penyeberangan	Unit	1	1	1
RPPJ	Buah	57	59	66
Rambu Lalu Lintas	Buah	649	659	659
Marka Jalan	M2	17 732	17 732	17 732
Zebra Cross	Titik	0	0	0
Beton Pemisah Jalan	Buah	58	58	58
Cermin Lalu Lintas	Buah	64	66	66
Pagar Lalu Lintas	Meter	1 136	1 136	1136
Traffic Cone	Buah	10	10	10
Deliniator	Buah	250	250	350
Guardrail	Meter	-	-	-

Sumber/Source: Dinas Perhubungan Kota Sungai Penuh/*Transportation Service of Sungai Penuh Municipality*

## 8.2 KOMUNIKASI COMMUNICATION

**Tabel** 8.2.1 **Banyaknya Pengiriman Surat Biasa, Surat Dinas, dan Paket Biasa menurut Bulan di Kota Sungai Penuh, 2021**  
*Number of Ordinary Mail, Official Mail, and Regular Package in Sungai Penuh Municipality, 2021*

<b>Bulan</b> <i>Month</i>	<b>Surat</b> <i>Mail</i>	<b>Paket</b> <i>Package</i>
(1)	(2)	(3)
<i>Januari/January</i>	296	692
<i>Februari/February</i>	297	605
<i>Maret/March</i>	304	590
<i>April/April</i>	300	553
<i>Mei/May</i>	211	361
<i>Juni/June</i>	261	512
<i>Juli/July</i>	221	577
<i>Agustus/August</i>	310	581
<i>September/September</i>	251	511
<i>Oktober/October</i>	230	577
<i>November/November</i>	247	532
<i>Desember/December</i>	348	711
<b>Kota Sungai Penuh</b>	<b>3 276</b>	<b>6 802</b>

Sumber/Source: Kantor Pos Sungai Penuh/Sungai Penuh Post Office





# BAB

## Chapter

# 9

## PERBANKAN, KOPERASI, DAN HARGA-HARGA BANKING, COOPERATIVE, AND PRICES



### Harga rata-rata Eceran Desember 2020 dan 2021 Average of Retail Price December 2020 and 2021



### Jumlah BRI Unit dan Jumlah Pegawai di Kota Sungai Penuh 2021 Number of BRI Unit and Employees in Sungai Penuh Municipality 2021

Unit/ Branch	Kecamatan/ Subdistrict	Pegawai/ Employess
1	Sungai Penuh	20
1	Pondok Tinggi	17
1	Sungai Bungkal	77
3	Kota Sungai Penuh	114





**PENJELASAN TEKNIS**

1. Perseroan terbatas (PT) adalah suatu badan hukum untuk menjalankan usaha yang memiliki modal terdiri dari saham-saham yang pemiliknya memiliki bagian sebanyak saham yang dimilikinya. Karena modalnya terdiri dari saham-saham yang dapat diperjualbelikan, perubahan kepemilikan perusahaan dapat dilakukan tanpa perlu membubarkan perusahaan.
2. Persekutuan Komanditer (commanditaire vennootschap atau CV) adalah suatu persekutuan yang didirikan oleh seorang atau beberapa orang yang mempercayakan uang atau barang kepada seorang atau beberapa orang yang menjalankan perusahaan dan bertindak sebagai pemimpin.
3. Koperasi adalah organisasi bisnis yang dimiliki dan dioperasikan oleh orang-orang demi kepentingan bersama. Koperasi melandaskan kegiatan berdasarkan prinsip gerakan ekonomi rakyat yang berdasarkan asas kekeluargaan.

**TECHNICAL NOTES**

1. *A joint stock company is a business entity where different stocks can be bought and owned by shareholders. Each shareholder owns company stock in proportion, evidenced by his or her shares (certificates of ownership). This allows for the unequal ownership of a business with some shareholders owning a bigger proportion of a company than others do. Shareholders are able to transfer their shares to others without any effect to the continued existence of the company.*
2. *Commanditaire (Commanditaire Vennootschap or CV) is an alliance founded by an individual or individuals who entrusted money or goods to an individual or individuals who run the company as a leader.*
3. *Cooperatives are business organizations owned and operated by the individual for the common interest. Cooperatives base its activities on the principle of people's economic movement based on the principle of kinship.*

**ULASAN**

**DESCRIPTION**

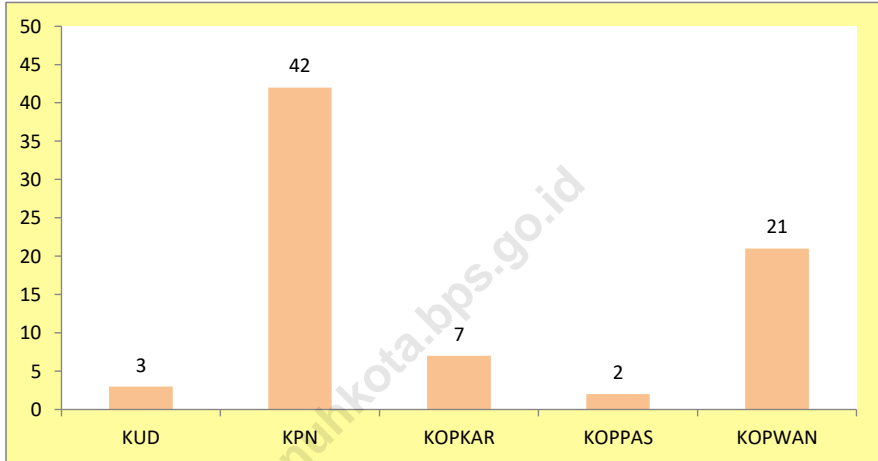
-

-

<https://sungaipenuhkota.bps.go.id>

**Gambar** 9.1  
**Figures**

**Jumlah Koperasi Menurut Jenis Koperasi di Kota Sungai Penuh, 2021**  
**Number of Cooperative by Kind of Cooperative in Sungai Penuh Municipality, 2021**



Sumber/Source : Dinas Koperasi dan Usaha Kecil Menengah Kota Sungai Penuh/Cooperative and Small and Medium Enterprise Agency of Sungai Penuh Municipality

## 9.1 PERBANKAN BANKING

**Tabel 9.1.1** Jumlah Pengeluaran Uang Kartal melalui Bank Jambi menurut Bulan di Kota Sungai Penuh, 2021 (Juta Rupiah)  
*Number of Kartal Money Issued by Jambi Bank by Month in Sungai Penuh Municipality, 2021 (Million Rupiahs)*

Bulan Month	Debet Debit	Kredit Credit	Jumlah Total
(1)	(2)	(3)	(4)
Januari/January	63 091	43 926	107 016
Februari/February	48 684	50 343	99 026
Maret/March	64 577	65 938	130 515
April/April	85 743	86 321	172 064
Mei/May	206 929	209 595	416 525
Juni/June	149 141	152 715	301 856
Juli/July	118 859	113 418	232 277
Agustus/August	82 244	79 025	161 269
September/September	196 916	195 489	392 405
Oktober/October	79 580	79 534	159 113
November/November	93 945	91 904	185 849
Desember/December	181 802	189 001	370 803
<b>2021</b>	<b>1 371 510</b>	<b>1 357 209</b>	<b>2 728 719</b>
<b>2020</b>	<b>1 465 548</b>	<b>1 455 936</b>	<b>2 921 484</b>

Sumber/Source: Bank Jambi Cabang Sungai Penuh/Jambi Bank Branch Sungai Penuh

**Tabel**  
**Table** 9.1.2

**Posisi Dana Investasi Bank Jambi cabang Sungai Penuh menurut Sektor Ekonomi di Kota Sungai Penuh, 2017 – 2021 (Juta Rupiah)**  
*Investment Position of Jambi Bank by Economic Sectors in Sungai Penuh Municipality, 2017 – 2021 (Million Rupiahs)*

Sektor Ekonomi <i>Economic Sectors</i>		2017	2018	2019	2020	2021
(1)		(2)	(3)	(4)	(5)	(6)
1.	Pertanian, Perburuhan, dan Sarana Pertanian	3 952	4 650	6 700	6 889	11 079
2.	Pertambangan dan Penggalian	0	0	0	0	
3.	Perindustrian	555	2 145	3 050	3 534	4 766
4.	Listrik, Gas, dan Air Minum	0	0	0	0	
5.	Konstruksi	3 342	6 608	7 125	15	4 830
6.	Perdagangan	28 509	24 553	24 941	29 355	38 627
7.	Perhubungan	203	0	0	0	0
8.	Jasa Dunia Usaha	2 941	2 920	2 551	2 791	3 435
9.	Jasa Sosial Masyarakat	4 057	5 600	16 733	5 620	7 980
10.	Lain-lain	508 171	644 732	736 409	837 565	828 007
<b>Kota Sungai Penuh</b>		<b>551 730</b>	<b>691 208</b>	<b>797 509</b>	<b>885 796</b>	<b>898 723</b>

Sumber/Source: Bank Jambi Cabang Sungai Penuh/Jambi Bank Branch Sungai Penuh



**Tabel 9.1.3** Jumlah Tabungan di Bank Jambi Cabang Sungai Penuh menurut Bulan di Kota Sungai Penuh, 2021 (Juta Rupiah)  
**Number of Savings in Jambi Bank Branch Sungai Penuh by Month in Sungai Penuh Municipality, 2021 (Million Rupiahs)**

Bulan Month	Jumlah Rekening Penabung Number of Savings Accounts	Saldo Balance
(1)	(2)	(3)
Januari/January	24 523	140 749,10
Februari/February	26 571	127 556,64
Maret/March	26 465	121 191,54
April/April	26 406	128 937,25
Mei/May	26 395	140 252,51
Juni/June	16 420	92 436,38
Juli/July	16 328	90 336,60
Agustus/August	16 083	87 309,68
September/September	16 001	92 378,58
Oktober/October	15 687	91 095,09
November/November	15 815	97 786,86
Desember/December	15 825	117 595,00
<b>Desember/December 2020</b>	<b>24 890</b>	<b>169 917,10</b>
<b>Desember/December 2019</b>	<b>30 626</b>	<b>168 291,41</b>

Sumber/Source: Bank Jambi Cabang Sungai Penuh/Jambi Bank Branch Sungai Penuh

**Tabel**  
**Table** 9.1.4

**Posisi Dana Bank Jambi Cabang Sungai Penuh menurut Bulan di Kota Sungai Penuh, 2021 (Juta Rupiah)**  
**Fund Position in Jambi Bank Branch Sungai Penuh by Month in Sungai Penuh Municipality, 2021 (Million Rupiahs)**

<b>Bulan</b> <b>Month</b>	<b>Giro</b> <b>Giro</b>	<b>Deposito</b> <b>Deposit</b>	<b>Tabungan</b> <b>Saving</b>	<b>Jumlah</b> <b>Total</b>
(1)	(2)	(3)	(4)	(5)
Januari/January	193 552	486 277	140 749	820 578
Februari/February	236 947	570 829	127 557	935 332
Maret/March	281 599	285 185	121 192	687 975
April/April	251 426	265 454	128 937	645 817
Mei/May	152 733	490 738	140 253	783 723
Juni/June	219 345	496 548	92 436	808 330
Juli/July	209 225	466 389	90 337	765 951
Agustus/August	138 956	406 137	87 310	632 403
September/September	181 958	253 210	92 379	527 547
Oktober/October	154 468	253 713	91 095	499 276
November/November	148 232	234 629	97 787	480 647
Desember/December	106 305	178 592	117 595	402 491
<b>Rata-rata/Average 2021</b>	<b>189 562</b>	<b>365 642</b>	<b>110 635</b>	<b>665 839</b>
<b>Rata-rata/Average 2020</b>	<b>323 278</b>	<b>437 184</b>	<b>126 733</b>	<b>887 194</b>

Sumber/Source: Bank Jambi Cabang Sungai Penuh/Jambi Bank Branch Sungai Penuh

**Tabel**  
**Table 9.1.5**

**Jumlah Pengeluaran Uang Kartal melalui BNI Cabang Sungai Penuh menurut Bulan di Kota Sungai Penuh, 2021 (Juta Rupiah)**  
**Number of Kartal Money Issued by BNI Branch Sungai Penuh by Month in Sungai Penuh Municipality, 2021 (Million Rupiah)**

<b>Bulan Month</b>	<b>Debet Debit</b>	<b>Kredit Credit</b>	<b>Jumlah Total</b>
(1)	(2)	(3)	(4)
Januari/January	271 105,45	210 477,56	60 627,89
Februari/February	181 966,13	211 813,77	-29 847,64
Maret/March	200 769,94	177 639,97	23 129,97
April/April	193 305,30	251 962,07	-58 656,77
Mei/May	249 773,87	233 443,27	16 330,60
Juni/June	189 081,55	271 278,79	-82 197,24
Juli/July	226 370,80	226 551,19	-180,39
Agustus/August	179 569,57	151 195,99	28 373,58
September/September	241 499,97	209 010,99	32 488,98
Oktober/October	226 535,04	194 993,41	31 541,63
November/November	223 357,67	223 254,37	103,30
Desember/December	304 114,40	285 792,40	18 322,00
<b>2021</b>	<b>2 687 449,69</b>	<b>2 647 413,78</b>	<b>40 035,91</b>
<b>2020</b>	...	...	...

Sumber/Source: BNI Cabang Sungai Penuh/BNI Branch Sungai Penuh

**Tabel**  
**Table** 9.1.6

**Posisi Dana Investasi BNI cabang Sungai Penuh menurut Sektor Ekonomi di Kota Sungai Penuh, 2021 (Juta Rupiah)**  
***Investment Position of BNI Branch Sungai Penuh by Economic Sectors in Sungai Penuh Municipality, 2021 (Million Rp)***

<b>Sektor Ekonomi</b> <b><i>Economic Sectors</i></b>	<b>2019</b>	<b>2020</b>	<b>2021</b>
(1)	(2)	(3)	(4)
Pertanian, Perburuhan, dan Sarana Pertanian	8 231,11	6 099,19	4 855,07
Pertambangan dan Penggalian	-	-	-
Perindustrian	5 713,54	5 294,36	3 776,43
Listrik, Gas, dan Air Minum	-	-	-
Konstruksi	470,97	259,14	209,14
Perdagangan	152 255,52	210 838,74	279 804,27
Perhubungan	-	-	-
Jasa Dunia Usaha	2 593,79	1 794,22	1 360,49
Jasa Sosial Masyarakat	2 556,07	6 210,55	8 906,46
Lain-lain	2 693,35	2 355,62	3 346,51
<b>Kota Sungai Penuh</b>	<b>174 514,35</b>	<b>232 851,82</b>	<b>302 258,37</b>

Sumber/Source: BNI Cabang Sungai Penuh/*BNI Branch Sungai Penuh*

**Tabel 9.1.7** Jumlah Tabungan di BNI Cabang Sungai Penuh menurut Bulan di Kota Sungai Penuh, 2021  
**Table** *Number of Savings in BNI Branch Sungai Penuh by Month in Sungai Penuh Municipality, 2021*

Bulan Month	Jumlah Rekening Penabung Taplus Number of Taplus Savings Account	Saldo (Juta Rupiah) Balance (Million Rupiah)
(1)	(2)	(3)
Januari/January	20 368	188 925,16
Februari/February	20 572	183 935,24
Maret/March	20 831	174 037,21
April/April	21 049	173 639,21
Mei/May	20 903	182 496,58
Juni/June	21 212	185 248,33
Juli/July	20 612	196 999,57
Agustus/August	21 242	192 681,16
September/September	21 564	191 035,11
Oktober/October	21 784	192 503,07
November/November	22 057	196 982,69
Desember/December	22 390	220 543,68
<b>Desember/December 2020</b>	<b>20 095</b>	<b>199 086,77</b>
<b>Desember/December 2019</b>	<b>16 846</b>	<b>256 013,58</b>

Lanjutan Tabel/Continued Table 9.1.7

<b>Bulan Month</b>	<b>Jumlah Rekening Penabung Taplus Bisnis Number of Business Taplus Savings Accounts</b>	<b>Saldo (Juta Rupiah) Balance (Million Rupiah)</b>
(1)	(2)	(3)
Januari/January	1 564	91 273,43
Februari/February	1 589	92 901,50
Maret/March	1 626	92 283,05
April/April	1 662	91 444,09
Mei/May	1 659	105 182,07
Juni/June	1 681	97 361,28
Juli/July	1 601	95 545,49
Agustus/August	1 615	96 986,78
September/September	1 632	90 808,76
Oktober/October	1 646	91 812,15
November/November	1 656	87 433,08
Desember/December	1 670	98 140,40
<b>Desember/December 2020</b>	<b>1 532</b>	<b>92 995,07</b>
<b>Desember/December 2019</b>	<b>1 317</b>	<b>85 070,89</b>

Lanjutan Tabel/Continued Table 9.1.7

<b>Bulan Month</b>	<b>Jumlah Rekening Penabung Number of Savings Accounts</b>	<b>Saldo (Juta Rupiah) Balance (Million Rupiah)</b>
(1)	(2)	(3)
Januari/January	91 420	342 391,62
Februari/February	91 754	340 281,87
Maret/March	92 750	328 658,18
April/April	93 253	333 295,53
Mei/May	86 200	352 082,83
Juni/June	86 380	350 537,02
Juli/July	85 159	353 113,48
Agustus/August	88 784	351 074,44
September/September	89 743	346 124,66
Oktober/October	91 611	352 065,04
November/November	93 099	353 081,93
Desember/December	85 153	385 902,82
<b>Desember/December 2020</b>	<b>91 035</b>	<b>357 959,69</b>
<b>Desember/December 2019</b>	<b>70 252</b>	<b>400 730,81</b>

Sumber/Source: BNI Cabang Sungai Penuh/BNI Branch Sungai Penuh

**Tabel**  
**Table 9.1.8****Posisi Dana BNI Cabang Sungai Penuh menurut Bulan di Kota Sungai Penuh, 2021 (Juta Rupiah)**  
**Fund Position in BNI Branch Sungai Penuh by Month in Sungai Penuh Municipality, 2021 (Million Rupiah)**

<b>Bulan</b> <b>Month</b>	<b>Giro</b> <b>Giro</b>	<b>Deposito</b> <b>Deposit</b>	<b>Tabungan</b> <b>Saving</b>	<b>Jumlah</b> <b>Total</b>
(1)	(2)	(3)	(4)	(5)
Januari/January	15 022,25	115 672,56	342 391,62	473 086,43
Februari/February	16 008,88	108 404,77	340 281,87	464 695,52
Maret/March	13 577,72	108 393,07	328 658,18	450 628,97
April/April	10 858,53	105 526,15	333 295,53	449 680,21
Mei/May	11 022,13	106 029,57	352 082,83	469 134,53
Juni/June	10 697,14	108 740,48	350 537,02	469 974,64
Juli/July	15 642,03	114 637,21	353 113,48	483 392,72
Agustus/August	12 023,98	111 704,65	351 074,44	474 803,07
September/September	22 575,34	114 657,50	346 124,65	483 357,49
Oktober/October	15 383,35	112 547,35	352 065,05	479 995,75
November/November	25 477,55	109 360,32	353 081,93	487 919,80
Desember/December	31 628,16	109 517,28	385 902,82	527 048,26
<b>Rata-rata/Average 2021</b>	<b>16 659,75</b>	<b>110 432,58</b>	<b>349 050,78</b>	<b>476 143,12</b>
<b>Rata-rata/Average 2020</b>	<b>16 423,38</b>	<b>123 856,10</b>	<b>333 572,82</b>	<b>473 876,64</b>

Sumber/Source: BNI Cabang Sungai Penuh/BNI Branch Sungai Penuh



**Tabel 9.1.9** Jumlah BRI Unit dan Pegawai menurut Kecamatan di Kota Sungai Penuh, 2021  
**Table** *Number of BRI Unit and Employees by Subdistrict in Sungai Penuh Municipality, 2021*

Kecamatan Subdistrict	BRI Unit Branch	Pegawai Employees
(1)	(2)	(3)
Tanah Kampung	-	-
Kumun Debai	-	-
Sungai Penuh	1	20
Pondok Tinggi	1	17
Sungai Bungkal	1	77
Hampan Rawang	-	-
Pesisir Bukit	-	-
Koto Baru	-	-
<b>Kota Sungai Penuh</b>	<b>3</b>	<b>114</b>
<b>2020</b>	<b>3</b>	<b>109</b>

Sumber/Source: BRI Cabang Sungai Penuh/BRI Branch Sungai Penuh

**Tabel**  
**Table** 9.1.10

**Jumlah Pengeluaran Uang Kartal melalui BRI Cabang Sungai Penuh menurut Bulan di Kota Sungai Penuh, 2021 (Juta Rupiah)**  
**Number of Kartal Money Issued by BRI Branch Sungai Penuh by Month in Sungai Penuh Municipality, 2021 (Million Rupiah)**

<b>Bulan</b> <b>Month</b>	<b>Setoran</b> <b>Saving</b>	<b>Disposisi</b> <b>Disposition</b>	<b>Mutasi</b> <b>Mutation</b>
(1)	(2)	(3)	(4)
Januari/January	3 664	3 217	447
Februari/February	4 792	1 362	3 430
Maret/March	15 663	9 687	5 976
April/April	25 586	21 722	3 864
Mei/May	41 178	34 964	6 214
Juni/June	30 109	26 465	3 644
Juli/July	3 553	2 709	844
Agustus/August	27 549	24 102	3 447
September/September	32 513	26 225	6 288
Oktober/October	3 752	42	3 710
November/November	30 808	25 070	5 738
Desember/December	22 030	20 187	1 843
<b>2021</b>	<b>241 197</b>	<b>195 752</b>	<b>45 445</b>
<b>2020</b>	<b>132 313</b>	<b>130 400</b>	<b>262 713</b>

Sumber/Source: BRI Cabang Sungai Penuh/BRI Branch Sungai Penuh

**Tabel**  
**Table** 9.1.11

**Posisi Dana Investasi BRI cabang Sungai Penuh menurut Sektor Ekonomi di Kota Sungai Penuh, 2018-2021 (Juta Rupiah)**  
**Investment Position of BRI Branch Sungai Penuh by Economic Sectors in Sungai Penuh Municipality, 2018-2021 (Million Rp)**

Sektor Ekonomi Economic Sectors		2018	2019	2020	2021
(1)		(3)	(4)	(5)	(6)
1.	Pertanian, Perburuhan, dan Sarana Pertanian	973	1 235	1 347	1 977
2.	Pertambangan dan Penggalian	1 753	2 138	2 213	1 303
3.	Perindustrian	8 175	9 237	9 435	9 777
4.	Listrik, Gas, dan Air Minum	27	29	27	40
5.	Konstruksi	11	11	14	25
6.	Perdagangan	261 908	275 003	284 221	290 269
7.	Perhubungan	2 315	2 407	2 544	3 520
8.	Jasa Dunia Usaha	9 947	10 842	11 443	12 057
9.	Jasa Sosial Masyarakat	422	512	567	1 002
10.	Lain-lain	3 166	3 687	4 122	5 910
<b>Kota Sungai Penuh</b>		<b>288 697</b>	<b>305 101</b>	<b>315 933</b>	<b>325 880</b>

Sumber/Source: BRI Cabang Sungai Penuh/BRI Branch Sungai Penuh

**Tabel**  
**Table** 9.1.12**Jumlah Tabungan di BRI Cabang Sungai Penuh menurut Bulan di Kota Sungai Penuh, 2021**  
**Number of Savings in BRI Branch Sungai Penuh by Month in Sungai Penuh Municipality, 2021**

<b>Bulan</b> <b>Month</b>	<b>Jumlah Rekening Penabung</b> <b>Number of Savings Accounts</b>	<b>Saldo (Juta Rupiah)</b> <b>Balance (Million Rupiah)</b>
(1)	(2)	(3)
Januari/January	164 622	608 198
Februari/February	165 353	612 129
Maret/March	165 867	335 555
April/April	166 631	529 735
Mei/May	168 454	603 610
Juni/June	169 819	607 756
Juli/July	173 338	612 664
Agustus/August	178 450	594 747
September/September	179 480	591 654
Oktober/October	180 534	532 827
November/November	183 758	533 759
Desember/December	186 971	541 432
<b>Desember/December 2020</b>	<b>133 448</b>	<b>677 298</b>
<b>Desember/December 2019</b>	<b>114 306</b>	<b>721 863</b>

Sumber/Source: BRI Cabang Sungai Penuh/BRI Branch Sungai Penuh

**Tabel 9.1.13** **Posisi Dana BRI Cabang Sungai Penuh menurut Bulan di Kota Sungai Penuh, 2021 (Juta Rupiah)**  
**Fund Position in BRI Branch Sungai Penuh by Month in Sungai Penuh Municipality, 2021 (Million Rupiah)**

<b>Bulan Month</b>	<b>Giro Giro</b>	<b>Deposito Deposit</b>	<b>Tabungan Saving</b>	<b>Jumlah Total</b>
(1)	(2)	(3)	(4)	(5)
Januari/January	11 819,00	98 467,00	277 789,00	388 075,00
Februari/February	11 744,00	101 181,00	283 091,00	396 016,00
Maret/March	15 227,00	101 603,00	270 051,00	386 881,00
April/April	10 448,00	100 795,00	260 907,00	372 150,00
Mei/May	15 676,00	100 175,00	283 040,00	398 891,00
Juni/June	12 508,00	98 519,00	287 599,00	398 626,00
Juli/July	12 315,00	98 953,00	287 123,00	398 391,00
Agustus/August	20 451,00	93 244,00	276 519,00	390 214,00
September/September	18 227,00	92 476,00	271 308,00	382 011,00
Oktober/October	16 267,00	85 922,00	268 147,00	370 336,00
November/November	31 088,00	85 405,00	265 627,00	382 120,00
Desember/December	16 826,00	88 658,00	290 925,00	396 409,00
<b>Rata-rata/Average 2021</b>	<b>16 049,67</b>	<b>95 449,83</b>	<b>276 843,83</b>	<b>388 343,33</b>
<b>Rata-rata/Average 2020</b>	<b>21 431,00</b>	<b>216 866,00</b>	<b>421 999,00</b>	<b>660 297,00</b>

Sumber/Source: BRI Cabang Sungai Penuh/BRI Branch Sungai Penuh

## 9.2 KOPERASI COOPERATIVE

**Tabel 9.2.1** Jumlah Koperasi menurut Kecamatan dan Jenis Koperasi di Kota Sungai Penuh, 2021  
*Number of Cooperative by Kind of Cooperative and Subdistrict in Sungai Penuh Municipality, 2021*

Kecamatan Subdistrict	Jenis Koperasi Kind of Cooperative				
	KUD	KPN	KOPKAR	KOPPAS	KOPWAN
(1)	(2)	(3)	(4)	(5)	(6)
Tanah Kampung	-	2	-	-	1
Kumun Debai	-	4	1	-	1
Sungai Penuh	1	24	5	2	2
Pondok Tinggi	1	1	-	-	2
Sungai Bungkal	-	1	1	-	5
Hampanan Rawang	1	2	-	-	6
Pesisir Bukit	-	7	-	-	1
Koto Baru	-	1	-	-	3
<b>Kota Sungai Penuh</b>	<b>3</b>	<b>42</b>	<b>7</b>	<b>2</b>	<b>21</b>
<b>2020</b>	<b>3</b>	<b>42</b>	<b>7</b>	<b>2</b>	<b>21</b>
<b>2019</b>	<b>3</b>	<b>42</b>	<b>7</b>	<b>2</b>	<b>21</b>

Lanjutan Tabel/Continued Table 9.2.1

Kecamatan Subdistrict	Jenis Koperasi Kind of Cooperative				Jumlah Total
	KSU	KSP	Koperasi Tani	Kop. Kerajinan dan Lainnya	
(1)	(7)	(8)	(9)	(10)	(11)
Tanah Kampung	1	-	1	3	8
Kumun Debai	5	1	1	1	14
Sungai Penuh	12	5	1	13	65
Pondok Tinggi	-	1	3	3	11
Sungai Bungkal	2	3	2	1	15
Hampan Rawang	2	2	2	2	17
Pesisir Bukit	2	4	-	-	14
Koto Baru	2	-	-	2	8
<b>Kota Sungai Penuh</b>	<b>26</b>	<b>16</b>	<b>10</b>	<b>25</b>	<b>152</b>
<b>2020</b>	<b>26</b>	<b>16</b>	<b>10</b>	<b>25</b>	<b>152</b>
<b>2019</b>	<b>26</b>	<b>16</b>	<b>9</b>	<b>25</b>	<b>151</b>

Sumber/Source: Dinas Koperasi dan Usaha Kecil Menengah Kota Sungai Penuh/Cooperative and Smaal and Medium Enterprise Agency of Sungai Penuh Municipality

**Tabel**  
**Table** 9.2.2**Jumlah Simpanan Koperasi Menurut Kecamatan dan Jenis Simpanan di Kota Sungai Penuh, 2021**  
**Number of Cooperative by Subdistrict and Kind of Saving in Sungai Penuh Municipality, 2021**

Kecamatan Subdistrict	Jenis Simpanan (Rp 000) Kind of Saving			
	Pokok Principal	Wajib Mandatory	Sukarela Voluntary	Lainnya Other
(1)	(2)	(3)	(4)	(5)
Tanah Kampung	199 860	962 499	547 974	86 883
Kumun Debai	97 736	2 439 801	1 256 699	449 312
Sungai Penuh	293 985	12 206 350	2 233 187	1 497 820
Pondok Tinggi	99 860	1 099 280	422 919	99 680
Sungai Bungkal	59 765	2 275 650	159 447	79 759
Hampanan Rawang	53 050	175 175	183 540	16 096
Pesisir Bukit	62 491	955 718	157 702	225 887
Koto Baru	550 450	465 231	37 899	4 515
<b>Kota Sungai Penuh</b>	<b>1 417 197</b>	<b>20 579 704</b>	<b>4 999 367</b>	<b>2 459 952</b>
<b>2020</b>	<b>1 417 197</b>	<b>16 033 785</b>	<b>4 761 305</b>	<b>2 345 249</b>
<b>2019</b>	<b>1 417 197</b>	<b>16 033 785</b>	<b>4 761 305</b>	<b>2 345 249</b>

Sumber/Source: Dinas Koperasi dan Usaha Kecil Menengah Kota Sungai Penuh/Cooperative and Small and Medium Enterprise Agency of Sungai Penuh Municipality



**Tabel 9.2.3** Jumlah Koperasi Unit Desa (KUD) dan Anggotanya menurut Kecamatan di Kota Sungai Penuh, 2021  
**Table** *Number of Village Cooperative Unit and Member by Subdistrict in Sungai Penuh Municipality, 2021*

Kecamatan Subdistrict	KUD Village Cooperative Unit	
	Jumlah Koperasi Cooperative	Jumlah Anggota Member
(1)	(2)	(3)
Tanah Kampung	-	-
Kumun Debai	-	-
Sungai Penuh	1	150
Pondok Tinggi	1	335
Sungai Bungkal	-	-
Hampan Rawang	1	180
Pesisir Bukit	-	-
Koto Baru	-	-
<b>Kota Sungai Penuh</b>	<b>3</b>	<b>665</b>
<b>2020</b>	<b>3</b>	<b>665</b>
<b>2019</b>	<b>3</b>	<b>665</b>

Sumber/Source: Dinas Koperasi dan Usaha Kecil Menengah Kota Sungai Penuh/Cooperative and Small and Medium Enterprise Agency of Sungai Penuh Municipality

**Tabel**  
**Table** 9.2.4

**Jumlah Koperasi Non KUD dan Anggotanya menurut Kecamatan di Kota Sungai Penuh, 2021**  
**Number of Non Village Cooperative Unit and Member by Subdistrict in Sungai Penuh Municipality, 2021**

Kecamatan Subdistrict	Non KUD Non Village Cooperative Unit	
	Jumlah Koperasi Cooperative	Jumlah Anggota Member
(1)	(2)	(3)
Tanah Kampung	8	381
Kumun Debai	14	628
Sungai Penuh	64	5 847
Pondok Tinggi	10	296
Sungai Bungkal	14	523
Hambaran Rawang	17	621
Pesisir Bukit	14	723
Koto Baru	8	387
<b>Kota Sungai Penuh</b>	<b>149</b>	<b>9 406</b>
<b>2020</b>	<b>148</b>	<b>9 406</b>
<b>2019</b>	<b>148</b>	<b>9 406</b>

Sumber/Source: Dinas Koperasi dan Usaha Kecil Menengah Kota Sungai Penuh/Cooperative and Small and Medium Enterprise Agency of Sungai Penuh Municipality

**Tabel 9.2.5** Jumlah Kegiatan Usaha yang Telah Dikelola Koperasi menurut Kegiatan di Kota Sungai Penuh, 2021  
**Number of Cooperative Business Activity by Activity in Sungai Penuh Municipality, 2021**

Kegiatan Usaha Business Activity	Jumlah Kegiatan Usaha Number of Business Activity		Nilai (Rp 000) Value
	KOP/KUD	LKM/Non KUD	
(1)	(2)	(3)	(4)
Simpan Pinjam	151	8	92.540.900
KUT	-	-	-
Penyaluran Pupuk	-	-	-
P3KUM	3	-	...
Penyaluran BBM	12	3	-
Agribisnis	-	-	-
Pengadaan Pangan	-	-	-
Ulat Sutra	-	-	-
Pemasaran Cassiavera	-	-	-
MAP	2	-	..
PLN	1	-	5.633.183
Usaha Peternakan Itik	-	-	-
Usaha Penggemukan Sapi	-	-	-
Industri Kecil	16	-	...
Telkom	1	-	5.633.183
Radio Swasta	-	-	-
Foto Copy	2	-	...
Mesin tepung	-	-	-
PDAM	1	-	11.266.366
Bansos	10	-	...
<b>Kota Sungai Penuh</b>	<b>199</b>	<b>11</b>	<b>115 073 632</b>
<b>2020</b>	<b>199</b>	<b>11</b>	<b>115 073 632</b>
<b>2019</b>	<b>155</b>	<b>8</b>	<b>115 073 632</b>

Sumber/Source: Dinas Koperasi dan Usaha Kecil Menengah Kota Sungai Penuh/Cooperative and Small and Medium Enterprise Agency of Sungai Penuh Municipality

**Tabel 9.2.6** Jumlah Kader Koperasi yang Dididik/Dilatih menurut Jenis Pelatihan di Kota Sungai Penuh, 2021  
**Number of Educated/Trained Cooperative Cadre by Training Type in Sungai Penuh Municipality, 2021**

Jenis Pelatihan Training Type	KUD Village Cooperative Unit	Non KUD Non Village Cooperative Unit	Jumlah Total
(1)	(2)	(3)	(4)
Pengurus			
Badan Pemeriksa			
Manager			
Juru Buku			
Karyawan Koperasi			
KSK			
Lainnya			
<b>Kota Sungai Penuh</b>			
<b>2020</b>	-	<b>98</b>	<b>98</b>
<b>2019</b>	-	<b>175</b>	<b>175</b>

Sumber/Source: Dinas Koperasi dan Usaha Kecil Menengah Kota Sungai Penuh/Cooperative and Small and Medium Enterprise Agency of Sungai Penuh Municipality

### 9.3 HARGA PRICE

**Tabel** 9.3.1 **Harga Rata-rata Eceran Semen di Pasar Sungai Penuh menurut Bulan di Kota Sungai Penuh, 2021 (zak)**  
**Table** *Average of Retail Price of Cement in Sungai Penuh Market by Month in Sungai Penuh Municipality, 2021*

Bulan Month	Harga Price
(1)	(2)
Januari/January	60 000
Februari/February	65 500
Maret/March	65 500
April/April	65 500
Mei/May	65 500
Juni/June	65 500
Juli/July	65 500
Agustus/August	65 500
September/September	65 500
Oktober/October	65 500
November/November	65 500
Desember/December	70 000
<b>Desember 2020</b>	<b>63 000</b>
<b>Desember 2019</b>	<b>63 000</b>

Sumber/Source: Dinas Perdagangan dan Perindustrian Kota Sungai Penuh/ Trade and Industry Agency of Sungai Penuh Municipality

**Tabel**  
**Table** 9.3.2**Harga Rata-rata Eceran Garam di Pasar Sungai Penuh menurut Bulan di Kota Sungai Penuh, 2021 (Kg)**  
**Average of Retail Price of Salt Sungai Penuh Market by Month in Sungai Penuh Municipality, 2021 (Kg)**

<b>Bulan</b> <b>Month</b>	<b>Harga</b> <b>Price</b>
(1)	(2)
Januari/January	6 000
Februari/February	6 000
Maret/March	6 000
April/April	6 000
Mei/May	6 000
Juni/June	6 000
Juli/July	6 000
Agustus/August	6 000
September/September	5 925
Oktober/October	5 000
November/November	5 000
Desember/December	5 000
<b>Desember 2020</b>	<b>6 000</b>
<b>Desember 2019</b>	<b>6 833</b>

Sumber/Source: Dinas Perdagangan dan Perindustrian Kota Sungai Penuh/ Trade and Industry Agency of Sungai Penuh Municipality

**Tabel 9.3.3** **Harga Rata-rata Eceran Beras Payo di Pasar Sungai Penuh menurut Bulan di Kota Sungai Penuh, 2021 (Rp/Kg)**  
**Average of Retail Price of Payo Rice Sungai Penuh Market by Month in Sungai Penuh Municipality, 2021 (Rp/Kg)**

Bulan Month	Harga Price
(1)	(2)
Januari/January	15 500
Februari/February	15 500
Maret/March	15 500
April/April	15 500
Mei/May	15 500
Juni/June	15 500
Juli/July	15 500
Agustus/August	15 500
September/September	15 500
Oktober/October	15 500
November/November	15 500
Desember/December	15 500
<b>Desember 2020</b>	<b>15 500</b>
<b>Desember 2019</b>	<b>15 500</b>

Sumber/Source: Dinas Perdagangan dan Perindustrian Kota Sungai Penuh/ Trade and Industry Agency of Sungai Penuh Municipality

**Tabel**  
**Table** 9.3.4**Harga Rata-rata Eceran Daging Sapi di Pasar Sungai Penuh menurut Bulan di Kota Sungai Penuh, 2021 (Rp/Kg)**  
**Average of Retail Price of Beef Sungai Penuh Market by Month in Sungai Penuh Municipality, 2021 (Rp/Kg)**

<b>Bulan</b> <b>Month</b>	<b>Harga</b> <b>Price</b>
(1)	(2)
Januari/January	120 000
Februari/February	120 000
Maret/March	120 000
April/April	121 675
Mei/May	109 825
Juni/June	134 000
Juli/July	129 250
Agustus/August	120 825
September/September	128 325
Oktober/October	130 000
November/November	130 000
Desember/December	130 000
<b>Desember 2020</b>	<b>120 000</b>
<b>Desember 2019</b>	<b>120 000</b>

Sumber/Source: Dinas Perdagangan dan Perindustrian Kota Sungai Penuh/ Trade and Industry Agency of Sungai Penuh Municipality



**Tabel**  
**Table** 9.3.5

**Harga Rata-rata Eceran Daging Ayam di Pasar Sungai Penuh menurut Bulan di Kota Sungai Penuh, 2021 (Rp/ Kg)**  
**Average of Retail Price of Chicken Meat Sungai Penuh Market by Month in Sungai Penuh Municipality, 2021 (Rp/ Kg)**

Bulan Month	Harga Price	
	Ayam Kampung Chicken	Ayam Ras Broiler
(1)	(2)	(3)
Januari/January	80 000	38 000
Februari/February	80 000	38 000
Maret/March	80 000	38 000
April/April	80 000	40 925
Mei/May	80 000	44 000
Juni/June	80 000	44 000
Juli/July	80 000	39 675
Agustus/August	80 000	39 000
September/September	80 000	38 000
Oktober/October	80 000	38 175
November/November	80 000	38 000
Desember/December	76 000	38 000
<b>Desember 2020</b>	<b>75 000</b>	<b>39 481</b>
<b>Desember 2019</b>	<b>75 000</b>	<b>37 008</b>

Sumber/Source: Dinas Perdagangan dan Perindustrian Kota Sungai Penuh/ Trade and Industry Agency of Sungai Penuh Municipality

**Tabel**  
**Table** 9.3.6**Harga Rata-rata Eceran Telur Ayam di Pasar Sungai Penuh menurut Bulan di Kota Sungai Penuh, 2021 (Rp/Kg)**  
**Average of Retail Price of Chicken Eggs Sungai Penuh Market by Month in Sungai Penuh Municipality, 2021 (Rp/ Kg)**

Bulan Month	Harga Price	
	Ayam Kampung Chicken	Ayam Ras Broiler
(1)	(2)	(3)
Januari/January	2 500	1 900
Februari/February	2 500	1 800
Maret/March	2 500	1 800
April/April	2 500	1 800
Mei/May	2 500	1 800
Juni/June	2 500	1 800
Juli/July	2 500	1 800
Agustus/August	2 500	1 800
September/September	2 500	1 800
Oktober/October	2 500	1 800
November/November	2 500	1 800
Desember/December	2 500	1 800
<b>Desember 2020</b>	<b>2 500</b>	<b>1 600</b>
<b>Desember 2019</b>	<b>2 500</b>	<b>1 452</b>

Sumber/Source: Dinas Perdagangan dan Perindustrian Kota Sungai Penuh/ Trade and Industry Agency of Sungai Penuh Municipality

**Tabel**  
**Table** 9.3.7**Harga Rata-rata Eceran Ikan Mujair di Pasar Sungai Penuh menurut Bulan di Kota Sungai Penuh, 2021 (Rp/Kg)**  
**Average of Retail Price of Fish Sungai Penuh Market by Month in Sungai Penuh Municipality, 2021 (Rp/Kg)**

<b>Bulan</b> <b>Month</b>	<b>Harga</b> <b>Price</b>
(1)	(2)
Januari/January	30 000
Februari/February	30 000
Maret/March	30 000
April/April	30 000
Mei/May	30 000
Juni/June	30 000
Juli/July	30 000
Agustus/August	30 000
September/September	30 000
Oktober/October	30 000
November/November	30 000
Desember/December	30 000
<b>Desember 2020</b>	<b>30 500</b>
<b>Desember 2019</b>	<b>32 000</b>

Sumber/Source: Dinas Perdagangan dan Perindustrian Kota Sungai Penuh/ Trade and Industry Agency of Sungai Penuh Municipality

**Tabel**  
**Table** 9.3.8

**Harga Rata-rata Eceran Susu Kental Manis (Indomilk) di Pasar Sungai Penuh menurut Bulan di Kota Sungai Penuh, 2021 (Rp/Kaleng)**  
***Average of Retail Price of Sweetened Condensed Milk Sungai Penuh Market by Month in Sungai Penuh Municipality, 2021 (Rp/Can)***

Bulan Month	Harga Price
(1)	(2)
Januari/January	10 000
Februari/February	10 000
Maret/March	10 000
April/April	10 000
Mei/May	10 000
Juni/June	10 000
Juli/July	10 000
Agustus/August	10 000
September/September	10 000
Oktober/October	10 000
November/November	10 000
Desember/December	10 000
<b>Desember 2020</b>	<b>10 000</b>
<b>Desember 2019</b>	<b>10 000</b>

Sumber/Source: Dinas Perdagangan dan Perindustrian Kota Sungai Penuh/ Trade and Industry Agency of Sungai Penuh Municipality

**Tabel**  
**Table** 9.3.9

**Harga Rata-rata Eceran Susu Bubuk di Pasar Sungai Penuh menurut Bulan di Kota Sungai Penuh, 2021 (Rp/400 gram)**  
**Average of Retail Price of Milk Powder Sungai Penuh Market by Month in Sungai Penuh Municipality, 2021 (Rp/400 gram)**

Bulan Month	Harga Price
(1)	(2)
Januari/January	40 750
Februari/February	40 750
Maret/March	40 750
April/April	40 888
Mei/May	41 000
Juni/June	41 000
Juli/July	41 000
Agustus/August	41 000
September/September	41 000
Oktober/October	41 000
November/November	41 000
Desember/December	41 000
<b>Desember 2020</b>	<b>40 928</b>
<b>Desember 2019</b>	<b>41 000</b>

Sumber/Source: Dinas Perdagangan dan Perindustrian Kota Sungai Penuh/ Trade and Industry Agency of Sungai Penuh Municipality

**Tabel**  
**Table** 9.3.10**Harga Rata-rata Minyak Goreng Bimoli di Pasar Sungai Penuh menurut Bulan di Kota Sungai Penuh, 2021 (Rp/600ml)**  
**Average of Retail Price of Frying Oil in Sungai Penuh Market by Month in Sungai Penuh Municipality, 2021 (Rp/600ml)**

Bulan Month	Harga Price
(1)	(2)
Januari/January	15 000
Februari/February	15 000
Maret/March	15 000
April/April	15 000
Mei/May	15 000
Juni/June	15 000
Juli/July	15 000
Agustus/August	15 000
September/September	15 000
Oktober/October	15 000
November/November	15 000
Desember/December	19 200
<b>Desember 2020</b>	<b>15 000</b>
<b>Desember 2019</b>	<b>15 000</b>

Sumber/Source: Dinas Perdagangan dan Perindustrian Kota Sungai Penuh/ Trade and Industry Agency of Sungai Penuh Municipality

**Tabel 9.3.11** Harga Rata-rata Gula Pasir di Pasar Sungai Penuh menurut Bulan di Kota Sungai Penuh, 2021 (Rp/Kg)  
**Average of Retail Price of Sugar in Sungai Penuh Market by Month in Sungai Penuh Municipality, 2021 (Rp/Kg)**

Bulan Month	Harga Price
(1)	(2)
Januari/January	12 000
Februari/February	12 000
Maret/March	12 000
April/April	12 000
Mei/May	13 540
Juni/June	13 925
Juli/July	13 200
Agustus/August	13 000
September/September	13 000
Oktober/October	13 000
November/November	13 000
Desember/December	14 000
<b>Desember 2020</b>	<b>12 805</b>
<b>Desember 2019</b>	<b>13 000</b>

Sumber/Source: Dinas Perdagangan dan Perindustrian Kota Sungai Penuh/ Trade and Industry Agency of Sungai Penuh Municipality

**Tabel**  
**Table** 9.3.12**Harga Rata-rata Minyak Tanah di Pasar Sungai Penuh menurut Bulan di Kota Sungai Penuh, 2021 (Rp/Kg)**  
**Average of Retail Price of Kerosene in Sungai Penuh Market by Month in Sungai Penuh Municipality, 2021 (Rp/Kg)**

<b>Bulan</b> <b>Month</b>	<b>Harga</b> <b>Price</b>
(1)	(2)
Januari/January	10 000
Februari/February	10 000
Maret/March	10 000
April/April	10 000
Mei/May	10 000
Juni/June	10 000
Juli/July	7 200
Agustus/August	8 000
September/September	8 000
Oktober/October	8 000
November/November	8 000
Desember/December	8 000
<b>Desember 2020</b>	<b>8 933</b>
<b>Desember 2019</b>	<b>8 000</b>

Sumber/Source: Dinas Perdagangan dan Perindustrian Kota Sungai Penuh/ Trade and Industry Agency of Sungai Penuh Municipality





# BAB

## Chapter

# 10

## PENGELUARAN PENDUDUK POPULATION EXPENDITURE

Rata-rata Pengeluaran Per Kapita Makanan Sebulan, 2021  
*Monthly Average Expenditure per Capita for Food, 2021*

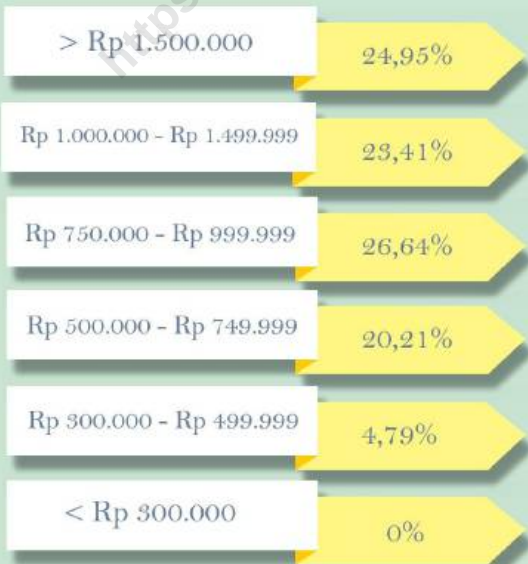
**Rp 657.232,75**



Rata-rata Pengeluaran Per Kapita Non Makanan Sebulan, 2021  
*Monthly Average Expenditure per Capita for Non-Food, 2021*

**Rp 593.498,65**

Persentase Penduduk Menurut Golongan Pengeluaran Per Kapita Sebulan, 2021  
*Percentage of Population by Per Capita Spending Group a Month, 2021*





**PENJELASAN TEKNIS**

1. Pengeluaran rata-rata per kapita adalah biaya yang dikeluarkan untuk konsumsi semua anggota rumah tangga selama sebulan baik yang berasal dari pembelian, pemberian maupun produksi sendiri dibagi dengan banyaknya anggota rumah tangga dalam rumah tangga tersebut.

**TECHNICAL NOTES**

1. *Per capita Average Expenditure is the cost spent for all household members consumption during the month, whether from purchasing, giving grown production, divided by the number of household members in the household.*

<https://sungaipenuhkota.bps.go.id>

**ULASAN**

Pengeluaran rata-rata per kapita sebulan untuk kelompok makanan terbesar adalah pengeluaran untuk jenis makanan dan minuman jadi yaitu mencapai Rp 171.040,28 per bulan. Selanjutnya diikuti pengeluaran untuk jenis rokok yang mencapai Rp 110.605,39.

Sedangkan untuk pengeluaran rata-rata per kapita sebulan untuk kelompok non makanan terbesar adalah pengeluaran untuk perumahan dan fasilitas perumahan yang mencapai 24,11 % dari total pengeluaran untuk non makanan.

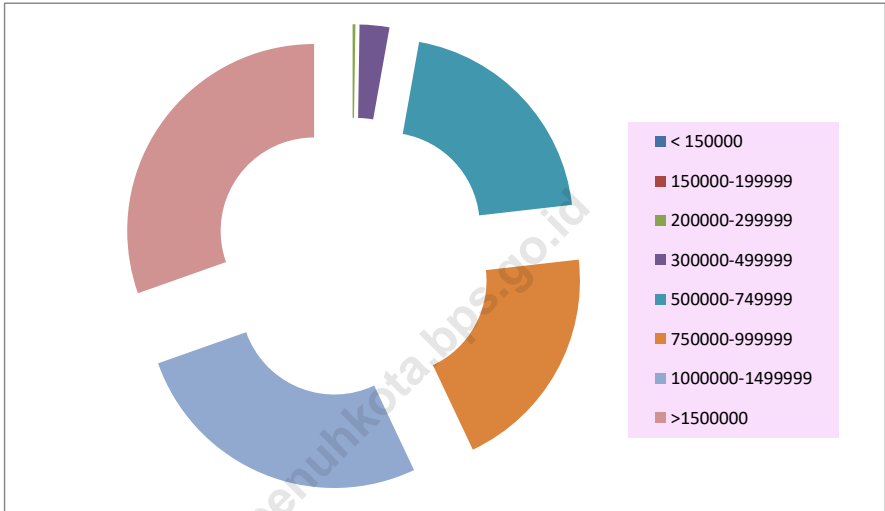
**DESCRIPTION**

*The highest of average expenditure per capita per month of food group was spending on Prepared food and beverages which was 171.040,28 Rupiahs per month. Followed by expenditure for Cigarettes which reached 110.605,39 Rupiahs.*

*As for the average expenditure per capita per month for the largest nonfood groups are spending on housing and household facilities, , which reached 24,11 % of the expenditure for non-food. Lorem ipsum dolor sit amet, consectetuer adipiscing elit, sed .*

**Gambar** 10.1  
**Figures**

**Persentase Penduduk Menurut Golongan Pengeluaran Per Kapita Sebulan di Kota Sungai Penuh, 2021**  
*Percentage of Population by Per Capita Spending Group a Month in Sungai Penuh Municipality, 2021*



Sumber/Source : BPS, Survei Sosial Ekonomi Nasional (Susenas) Maret/BPS-Statistics Indonesia, National Socioeconomic Survey March

**Tabel** 10.1 **Rata-rata Pengeluaran per Kapita Sebulan Menurut Kelompok Komoditas (rupiah) di Kota Sungai Penuh, 2020 dan 2021**  
**Monthly Average Expenditure per Capita by Commodity Group (rupiahs) in Sungai Penuh Municipality, 2020 and 2021**

Kelompok Komoditas/ <i>Commodity Group</i>	2020	2021
(1)	(2)	(3)
<b>Makanan/Food</b>		
Padi-padian/ <i>Cereals</i>	77 621,26	72 213,55
Umbi-umbian/ <i>Tubers</i>	10 894,97	11 632,37
Ikan/udang/cumi/kerang/ <i>Fish/shrimp/common squid/shells</i>	68 424,99	69 913,81
Daging/ <i>Meat</i>	30 793,97	32 553,75
Telur dan susu/ <i>Eggs and milk</i>	30 880,62	30 232,40
Sayur-sayuran/ <i>Vegetables</i>	58 969,87	66 282,73
Kacang-kacangan/ <i>Legumes</i>	8 431,01	8 591,76
Buah-buahan/ <i>Fruits</i>	35 527,51	27 533,36
Minyak dan kelapa/ <i>Oil and coconut</i>	24 836,48	24 902,74
Bahan minuman/ <i>Beverage stuffs</i>	15 755,58	16 152,47
Bumbu-bumbuan/ <i>Spices</i>	7 076,76	7 647,21
Konsumsi lainnya/ <i>Miscellaneous food items</i>	7 622,97	7 930,94
Makanan dan minuman jadi/ <i>Prepared food and beverages</i>	213 158,61	171 040,28
Rokok/ <i>Cigarettes</i>	107 675,7	110 605,39
<b>Jumlah makanan/Total food</b>	<b>697 670,3</b>	<b>657 232,75</b>
<b>Bukan makanan/Non-food</b>		
Perumahan dan fasilitas rumah tangga/ <i>Housing and household facilities</i>	328 468,76	301 495,42
Aneka komoditas dan jasa/ <i>Goods and services</i>	141 045,27	116 352,30
Pakaian, alas kaki, dan tutup kepala/ <i>Clothing, footwear, and headgear</i>	64 629,79	52 129,07
Komoditas tahan lama/ <i>Durable goods</i>	69 836,43	43 272,51
Pajak, pungutan, dan asuransi/ <i>Taxes and insurance</i>	42 592,75	53 488,93
Keperluan pesta dan upacara/kenduri/ <i>Parties and ceremonies</i>	15 603,44	26 760,42
<b>Jumlah bukan makanan/Total non-food</b>	<b>662 176,44</b>	<b>593 498,65</b>
<b>Jumlah/Total</b>	<b>1 359 847,00</b>	<b>1 250 731,40</b>

Sumber/Source: BPS, Survei Sosial Ekonomi Nasional (Susenas) Maret/BPS-Statistics Indonesia, National Socioeconomic Survey March

**Tabel**  
**Table** 10.2

**Persentase Pengeluaran per Kapita Sebulan Menurut Kelompok Komoditas di Kota Kota Sungai Penuh, 2020 dan 2021**  
**Percentage of Monthly Expenditure per Capita by Commodity Group in Sungai Penuh Municipality, 2020 and 2021**

<b>Kelompok Komoditas/Commodity Group</b>	<b>2020</b>	<b>2021</b>
(1)	(2)	(3)
<b>Makanan/Food</b>		
Padi-padian/ <i>Cereals</i>	5,71	5,77
Umbi-umbian/ <i>Tubers</i>	0,80	0,93
Ikan/udang/cumi/kerang/ <i>Fish/shrimp/common squid/shells</i>	5,03	5,59
Daging/ <i>Meat</i>	2,26	2,60
Telur dan susu/ <i>Eggs and milk</i>	2,27	2,42
Sayur-sayuran/ <i>Vegetables</i>	4,34	5,30
Kacang-kacangan/ <i>Legumes</i>	0,62	0,69
Buah-buahan/ <i>Fruits</i>	2,61	2,20
Minyak dan kelapa/ <i>Oil and coconut</i>	1,83	1,99
Bahan minuman/ <i>Beverage stuffs</i>	1,16	1,29
Bumbu-bumbuan/ <i>Spices</i>	0,52	0,61
Konsumsi lainnya/ <i>Miscellaneous food items</i>	0,56	0,63
Makanan dan minuman jadi/ <i>Prepared food and beverages</i>	15,68	13,68
Rokok/ <i>Cigarettes</i>	7,92	8,84
<b>Jumlah makanan/Total food</b>	<b>51,31</b>	<b>52,55</b>
<b>Bukan makanan/Non-food</b>		
Perumahan dan fasilitas rumah tangga/ <i>Housing and household facilities</i>	24,15	24,11
Aneka komoditas dan jasa/ <i>Goods and services</i>	10,37	9,30
Pakaian, alas kaki, dan tutup kepala/ <i>Clothing, footwear, and headgear</i>	4,75	4,17
Komoditas tahan lama/ <i>Durable goods</i>	5,14	3,46
Pajak, pungutan, dan asuransi/ <i>Taxes and insurance</i>	3,13	4,28
Keperluan pesta dan upacara/kenduri/ <i>Parties and ceremonies</i>	1,15	2,14
<b>Jumlah bukan makanan/Total non-food</b>	<b>48,69</b>	<b>47,45</b>
<b>Jumlah/Total</b>	<b>100,00</b>	<b>100,00</b>

Sumber/Source: BPS, Survei Sosial Ekonomi Nasional (Susenas) Maret/BPS-Statistics Indonesia, National Socioeconomic Survey March



**Tabel**  
**Table 10.3****Persentase Penduduk Menurut Golongan Pengeluaran Per Kapita Sebulan di Kota Sungai Penuh, 2020 dan 2021**  
**Percentage of Population by Per Capita Spending Group a Month in Sungai Penuh Municipality, 2020 and 2021**

<b>Golongan Pengeluaran</b> <b>Spending Group</b> <b>(Rp)</b>	<b>2020</b>	<b>2021</b>
(1)	(2)	(3)
< 150 000	0,00	0,00
150 000–199 999	0,00	0,00
200 000–299 999	0,24	0,00
300 000–499 999	2,57	4,79
500 000–749 999	20,39	20,21
750 000–999 999	19,78	26,64
1 000 000–1 499 999	26,61	23,41
> 1 500 000	30,41	24,95
<b>Jumlah/Total</b>	<b>100,00</b>	<b>100,00</b>

Sumber/Source: BPS, Survei Sosial Ekonomi Nasional (Susenas) Maret/BPS-Statistics Indonesia, National Socioeconomic Survey March

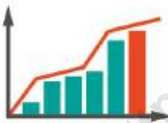

# BAB

## Chapter

# 11

## PERDAGANGAN TRADE

Jumlah Sarana Perdagangan Menurut Jenisnya di Kota Sungai Penuh, 2021  
*Number of Trading Facilities by Type of Facility in Sungai Penuh Municipality 2021*



Stok Akhir Beras Perum BULOG Kerinci, Desember 2021  
*Last Stock of Rice at Logistic Depot of Kerinci, December 2021*

**603.658 Kg**





**PENJELASAN TEKNIS****TECHNICAL NOTES**

- |  |   |
|--|---|
| <ol style="list-style-type: none"> <li>1. Sistem pencatatan Statistik Ekspor dan Impor adalah "General Trade" dengan wilayah pencatatan meliputi seluruh wilayah kepabeanaan Indonesia.</li> <li>2. Pengesahan dokumen kepabeanaan ekspor dan impor dilakukan oleh Bea dan Cukai berdasarkan Persetujuan Muat/ Bongkar Barang.</li> <li>3. Data ekspor berasal dari dokumen kepabeanaan BC 3.0 atau yang disebut dokumen Pemberitahuan Ekspor Barang (PEB) yang diisi oleh eksportir.</li> <li>4. Data impor berasal dari dokumen kepabeanaan BC 2.0 atau yang disebut dokumen Pemberitahuan Impor Barang (PIB), Pemberitahuan Impor Barang Khusus (PIBK), Pemberitahuan Pabean Free Trade Zone (PPFTZ) dan dokumen kepabeanaan BC 2.3 yang mencatat impor barang dari Luar Negeri ke Kawasan Berikat.</li> <li>5. Barang-barang yang dikirim ke luar negeri untuk diolah dicatat sebagai ekspor, sedangkan hasil olahan yang dikembalikan ke Indonesia dicatat sebagai impor.</li> <li>6. Barang-barang luar negeri yang diolah di dalam negeri dicatat sebagai barang impor meskipun barang olahan tersebut akan kembali ke luar negeri.</li> <li>7. Barang-barang yang tidak dicakup dalam pencatatan: Pakaian dan barang-barang perhiasan</li> </ol> | <ol style="list-style-type: none"> <li>1. <i>The recording of export and import statistics is based on General Trade System covering all Indonesian customs areas.</i></li> <li>2. <i>The legalization of customs export and import documents is conducted by the Customs and Excise Office.</i></li> <li>3. <i>The export data are compiled based on customs export documents BC 3.0 or known as Export Declarations (PEB), filled by exporters.</i></li> <li>4. <i>The import data are compiled based on customs import documents BC 2.0 or known as Import Declarations Form (PIB), Import Declarations Form for Special Commodity (PIBK), Customs Declaration Form for Free Trade Zone (PPFTZ), and customs import documents BC 2.3 which records import goods from foreign country to Bounded Zones Area.</i></li> <li>5. <i>Goods send abroad for processing purposes are recorded as export while its product sent to Indonesia are recorded as import.</i></li> <li>6. <i>Foreign goods processed in Indonesia are still recorded as imports although the products will be sent to abroad</i></li> <li>7. <i>The following goods are not included in the statistics:Clothings and passengers' jewelry, Luggage</i></li> </ol> |
|--|---|

- penumpang, Barangbarang bawaan penumpang dari/ke luar negeri untuk dipakai sendiri, kecuali lemari es, pesawat televisi, dan sebagainya, Barang-barang untuk keperluan perwakilan kedutaan suatu negara, Barang-barang ekspedisi dan ekshibisi atau pameran, Barang-barang untuk militer yang diimpor langsung oleh angkatan bersenjata, Pembungkus/peti kemas untuk diisi kembali, Uang dan surat-surat berharga, Barangbarang contoh
- of passengers for own use, except refrigerators, television sets, etc. Goods imported/exported for the use of foreign representative countries/embassies, Goods for expeditions, and shows or exhibitions, Military goods directly imported by the Armed Forces, Packings/containers to be refilled, Bank notes and securities, Sample goods*
8. Sistem pengolahan dokumen impor/ekspor Indonesia adalah sistem "Carry Over" yaitu dokumen ditunggu selama satu bulan, setelah bulan berjalan, sedangkan dokumen-dokumen yang terlambat akan diolah pada bulan berikutnya. Dengan demikian dokumen bulan-bulan sebelumnya yang terlambat diterima dan masuk pada bulan berjalan, diperlakukan sebagai dokumen bulan pengolahan.
  8. *The carry-over system is used in processing Indonesian export and import documents. Documents are processed one month after the current month, while those received later will be processed for the succeeding month. This means previous documents received in the current month will be treated as processed documents.*
  9. Pelabuhan Muat adalah pelabuhan darimana barang diangkut ke luar negeri atau diekspor
  9. *Port of loading is port where the goods are transported out of the country or exported.*
  10. Negara tujuan adalah negara tujuan akhir yang diketahui untuk barang ekspor yang dikirim ke luar negeri
  10. *Country of destination is country that is known to export goods sent abroad.*
  11. Jenis komoditi adalah barang ekspor yang dicatat sesuai kode Harmonized System (HS)
  11. *Type commodity is exported goods recorded based on Harmonized System (HS) code.*

**ULASAN**

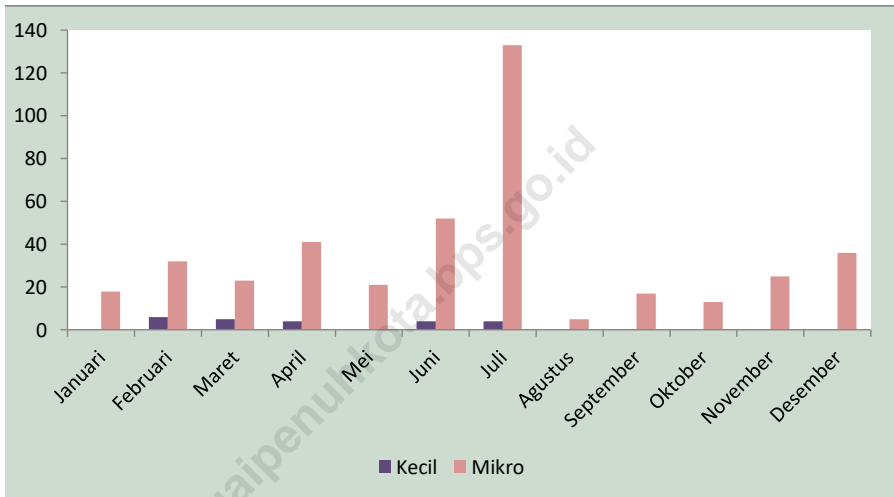
Banyaknya Sarana Perdagangan di Kota Sungai Penuh pada Tahun 2021 adalah 453 buah dengan jumlah Perusahaan Perorangan (PO) adalah 412 buah.

**DESCRIPTION**

*The number of trading facilities in Sungai Penuh Municipality in 2021 is 453 facilities with a total of 412 PO.*

<https://sungaipenuhkota.bps.go.id>

**Gambar 11.1** Jumlah Surat Izin Usaha Perdagangan (SIUP) yang Diterbitkan Menurut Bulan di Kota Sungai Penuh, 2021  
**Figures 11.1** Number of Accomplishment Trading Admission Letters that were Published by Month in Sungai Penuh Municipality, 2021



Sumber/Source : Dinas Penanaman Modal, PTSP, dan Tenaga Kerja Kota Sungai Penuh/Capital Investment, One Stop Integrated Service, and Manpower Service of Sungai Penuh Municipality

**Tabel**  
**Table** 11.1

**Jumlah Surat Izin Usaha Perdagangan (SIUP) yang Diterbitkan menurut Bulan dan Klasifikasi Perusahaan/ Usaha di Kota Sungai Penuh, 2021**  
**Number of Accomplishment Trading Admission Letters that were Published by Month and Classification in Sungai Penuh Municipality, 2021**

Bulan Month	Klasifikasi Perusahaan/Usaha Trading Classification				Jumlah Total
	Besar Big	Menengah Middle	Kecil Small	Mikro Micro	
(1)	(2)	(3)	(4)	(5)	(6)
Januari/January	-	-	0	18	-
Februari/February	-	-	6	32	-
Maret/March	-	-	5	23	-
April/April	-	-	4	41	-
Mei/May	-	-	0	21	-
Juni/June	-	-	4	52	-
Juli/July	-	-	4	133	-
Agustus/August	-	-	0	5	-
September/September	-	-	0	17	-
Oktober/October	-	-	0	13	-
November/November	-	-	0	25	-
Desember/December	-	-	0	36	-
<b>Kota Sungai Penuh</b>	<b>0</b>	<b>0</b>	<b>23</b>	<b>416</b>	<b>0</b>
<b>2020</b>	<b>0</b>	<b>0</b>	<b>82</b>	<b>12</b>	<b>94</b>
<b>2019</b>	<b>...</b>	<b>...</b>	<b>...</b>	<b>...</b>	<b>143</b>

Sumber/Source: Dinas Penanaman Modal, PTSP, dan Tenaga Kerja Kota Sungai Penuh/Capital Investment, One Stop Integrated Service, and Manpower Service of Sungai Penuh Municipality



**Tabel**  
**Table** 11.2

**Jumlah Sarana Perdagangan Menurut Jenisnya  
Berdasarkan Penerbitan Tanda Daftar Perusahaan (TDP)  
di Kota Sungai Penuh, 2019-2021**  
*Number of Trading Facilities by Type of Facility in Sungai  
Penuh Municipality, 2019-2021*

Kecamatan Subdistrict	2019	2020	2021
(1)	(2)	(3)	(4)
PT	9	3	2
Koperasi	1	-	0
CV	95	37	18
Fa	-	-	0
Perusahaan	-	-	0
Perusahaan Perseorangan (PO)	92	54	412
Bentuk Usaha Lainnya	-	-	21
<b>Kota Sungai Penuh</b>	<b>197</b>	<b>94</b>	<b>453</b>

Sumber/Source: Dinas Penanaman Modal, PTSP, dan Tenaga Kerja Kota Sungai Penuh/*Capital Investment, One Stop Integrated Service, and Manpower Service of Sungai Penuh Municipality*

**Tabel**  
**Table** 11.3

**Jumlah Penerbitan Tanda Daftar Perusahaan (TDP)**  
**menurut Kecamatan dan Jenis Saran Perdagangan di Kota**  
**Sungai Penuh, 2021**  
*Number of Publishing Company Registration by Subdistrict*  
*and Type of Trading Facilities in Sungai Penuh Municipality,*  
*2021*

Kecamatan Subdistrict	Fasilitas Perdagangan Type of Trading Facilities					
	PT PT	Koperasi Cooperation	CV	Fa	PO	Lainnya
(1)	(2)	(3)	(4)	(5)	(6)	(7)
Tanah Kampung	0	0	3	0	19	0
Kumun Debai	0	0	1	0	16	0
Sungai Penuh	1	0	1	0	138	0
Pondok Tinggi	1	0	4	0	160	0
Sungai Bungkal	1	0	3	0	28	0
Hampan Rawang	0	0	2	0	32	0
Pesisir Bukit	0	0	2	0	14	0
Koto Baru	0	0	2	0	11	0
<b>Kota Sungai Penuh</b>	<b>3</b>	<b>0</b>	<b>18</b>	<b>0</b>	<b>418</b>	<b>0</b>
<b>2020</b>	<b>3</b>	<b>0</b>	<b>36</b>	<b>0</b>	<b>55</b>	<b>94</b>
<b>2019</b>	<b>9</b>	<b>1</b>	<b>95</b>	<b>0</b>	<b>92</b>	<b>0</b>

Sumber/Source: Dinas Penanaman Modal, PTSP, dan Tenaga Kerja Kota Sungai Penuh/Capital Investment, One Stop Integrated Service, and Manpower Service of Sungai Penuh Municipality

**Tabel  
Table 11.4**

**Jumlah Penerbitan Tanda Daftar Perusahaan (TDP)  
menurut Bulan dan Jenis Saran Perdagangan di Kota  
Sungai Penuh, 2021**  
*Number of Publishing Company Registration by Month and  
Type of Trading Facilities in Sungai Penuh Municipality,  
2021*

Bulan Month	Fasilitas Perdagangan Type of Trading Facilities					
	PT PT	Koperasi Cooperation	CV	Fa	PO	Lainnya
(1)	(2)	(3)	(4)	(5)	(6)	(7)
Januari/January	0	0	0	0	18	0
Februari/February	0	0	2	0	32	2
Maret/March	0	0	2	0	22	2
April/April	0	0	4	0	41	1
Mei/May	0	0	2	0	21	2
Juni/June	0	0	3	0	52	3
Juli/July	0	0	0	0	133	0
Agustus/August	0	0	0	0	5	0
September/September	0	0	0	0	17	0
Oktober/October	0	0	0	0	13	0
November/November	0	0	0	0	25	0
Desember/December	3	0	5	0	29	0
<b>Kota Sungai Penuh</b>	<b>3</b>	<b>0</b>	<b>18</b>	<b>0</b>	<b>408</b>	<b>10</b>
<b>2020</b>	<b>3</b>	<b>0</b>	<b>37</b>	<b>0</b>	<b>54</b>	<b>94</b>
<b>2019</b>	<b>9</b>	<b>1</b>	<b>95</b>	<b>0</b>	<b>92</b>	<b>0</b>

Sumber/Source: Dinas Penanaman Modal, PTSP, dan Tenaga Kerja Kota Sungai Penuh/Capital Investment, One Stop Integrated Service, and Manpower Service of Sungai Penuh Municipality

**Tabel**  
**Table 11.5**

**Jumlah Izin yang Diterbitkan oleh Kantor Pelayanan Perizinan Terpadu menurut Bulan dan Jenis Izin di Kota Sungai Penuh, 2021**  
**Number of Licenses Issued by the Office of Integrated Licensing Services by Month and Kind in Sungai Penuh Municipality, 2021**

Bulan Month	Jenis Izin Kind of Licences				
	SITU	SIUP	TDP	TDG	TDI
(1)	(2)	(3)	(4)	(5)	(6)
Januari/January	0	0	0	0	0
Februari/February	0	6	0	0	0
Maret/March	0	5	0	0	0
April/April	0	4	0	0	0
Mei/May	0	0	0	0	0
Juni/June	0	4	0	0	0
Juli/July	0	4	0	0	0
Agustus/August	0	0	0	0	0
September/September	0	0	0	0	0
Oktober/October	0	0	0	0	0
November/November	0	0	0	0	0
Desember/December	0	0	0	0	0
<b>Kota Sungai Penuh</b>	<b>0</b>	<b>23</b>	<b>0</b>	<b>0</b>	<b>0</b>
<b>2020</b>	<b>0</b>	<b>21</b>	<b>0</b>	<b>0</b>	<b>1</b>

Lanjutan Tabel/*Continued Table 11.5*

Bulan Month	Jenis Izin Kind of Licences				Izin Perusahaan Angkutan Umum
	HO	IMB	IUJK	REKLAME	
(1)	(7)	(8)	(9)	(10)	(11)
Januari/January	0	0	0	0	0
Februari/February	0	0	0	0	0
Maret/March	0	4	1	0	0
April/April	0	0	2	0	0
Mei/May	0	1	2	0	0
Juni/June	0	1	2	0	0
Juli/July	0	0	0	0	0
Agustus/August	0	2	0	0	0
September/September	0	0	0	0	0
Oktober/October	0	0	0	0	0
November/November	0	0	0	0	0
Desember/December	0	0	0	0	0
<b>Kota Sungai Penuh</b>	<b>0</b>	<b>8</b>	<b>7</b>	<b>0</b>	<b>0</b>
<b>2020</b>	<b>0</b>	<b>14</b>	<b>22</b>	<b>0</b>	<b>0</b>

Sumber/*Source*: Dinas Penanaman Modal, PTSP, dan Tenaga Kerja Kota Sungai Penuh/*Capital Investment, One Stop Integrated Service, and Manpower Service of Sungai Penuh Municipality*

**Tabel**  
**Table** 11.6

**Posisi Stok Beras Pemerintah pada Perum BULOG Kantor Cabang Kerinci menurut Bulan di Kota Sungai Penuh, 2021 (kg)**  
**Government Rice Stock at Logistic Depot of Kerinci Branch Office by Month in Sungai Penuh Municipality, 2021 (kg)**

Bulan Month	Stok Awal First Stock	Pemasukan Received	Persediaan Stock	Penyaluran Distribution	Stok Akhir Last Stock
(1)	(2)	(3)	(4)	(5)	(6)
Januari/January	671 524	0	671 524	43 711	627 813
Februari/February	627 813	145 600	773 413	81 500	691 913
Maret/March	691 913	124 000	815 913	108 000	707 913
April/April	707 913	79 560	787 473	89 000	698 473
Mei/May	698 473	0	698 473	57 750	640 723
Juni/June	640 723	50 000	690 723	63 500	627 223
Juli/July	627 223	351 871	979 094	517 132	461 962
Agustus/August	461 962	166 490	628 452	278 190	350 262
September/September	350 262	59 000	409 262	119 500	289 762
Oktober/October	289 762	90 520	380 282	115 500	264 782
November/November	264 782	349 680	614 462	100 300	514 162
Desember/December	514 162	250 000	764 162	160 504	603 658

Sumber/Source: Perum BULOG Kantor Cabang Kerinci/Logistic Depot of Kerinci Branch Office

**Tabel**  
**Table** 11.7

**Jumlah Penerimaan Beras pada Perum BULOG Kantor Cabang Kerinci menurut Bulan di Kota Sungai Penuh, 2021 (kg)**  
**Number of Rice Received at Logistic Depot of Kerinci Branch Office by Month in Sungai Penuh Municipality, 2021 (kg)**

Bulan Month	Stok Awal First Stock	Mov Reg in	Penerimaan Received	
			Pengadaan Supplying	Lain-lain Other
(1)	(2)	(3)	(4)	(5)
Januari/January	671 524	0	0	0
Februari/February	627 813	145 600	0	0
Maret/March	691 913	124 000	0	0
April/April	707 913	79 560	0	0
Mei/May	698 473	0	0	0
Juni/June	640 723	50 000	0	0
Juli/July	627 223	351 871	0	0
Agustus/August	461 962	166 490	0	0
September/September	350 262	59 000	0	0
Oktober/October	289 762	90 520	0	0
November/November	264 782	349 680	0	0
Desember/December	514 162	250 000	0	0

Sumber/Source: Perum BULOG Kantor Cabang Kerinci/Logistic Depot of Kerinci Branch Office

**Tabel 11.8**  
**Table**

**Penyaluran Beras oleh Perum BULOG Kantor Cabang Kerinci menurut Bulan di Kota Sungai Penuh, 2021 (kg)**  
**Rice Distribution at Logistic Depot of Kerinci Branch Office by Month in Sungai Penuh Municipality, 2021 (kg)**

Bulan Month	Penyalur Distribution						
	Karyawan Employee	Bencana Alam Disaster		Rutan Jail	OP KPSH	BKP/CPD	Move Reg
		Pemkab Kerinci	Pemkot Sungai Penuh				
(1)	(2)	(3)	(4)	(5)	(6)	(7)	(8)
Januari/January	-	-	-	-	38 500	-	-
Februari/February	-	-	-	-	81 500	-	-
Maret/March	-	-	-	-	108 000	-	-
April/April	-	-	-	-	89 000	-	-
Mei/May	-	-	-	-	57 750	-	-
Juni/June	-	-	-	-	63 500	-	-
Juli/July	-	-	-	-	67 450	-	-
Agustus/August	-	-	-	-	42 500	-	-
September/September	-	-	-	-	119 500	-	-
Oktober/October	-	-	-	-	115 500	-	-
November/November	-	-	-	-	100 300	-	-
Desember/December	-	-	-	-	160 000	504	-
<b>Kota Sungai Penuh</b>	-	-	-	-	<b>1 043 500</b>	<b>504</b>	-
<b>2020</b>	-	-	-	-	<b>2 128 022</b>	<b>3 326</b>	-
<b>2019</b>	<b>120</b>	-	-	-	<b>589 440</b>	<b>800</b>	-

Sumber/Source: Perum BULOG Kantor Cabang Kerinci/Logistic Depot of Kerinci Branch Office



Lanjutan Tabel/Continued Table 11.8

Bulan Month	Penyalur Distribution		
	Raskin	Raskin Ke-13	
	Pemkab/Pemko	Pemkab	Pemko
(1)	(9)	(11)	(12)
Januari/January	0	-	-
Februari/February	0	-	-
Maret/March	0	-	-
April/April	0	-	-
Mei/May	0	-	-
Juni/June	0	-	-
Juli/July	193 150	-	-
Agustus/August	116 910	-	-
September/September	0	-	-
Oktober/October	0	-	-
November/November	0	-	-
Desember/December	0	-	-
<b>Kota Sungai Penuh</b>	<b>310 060</b>	-	-
<b>2020</b>	<b>601 200</b>	-	-
<b>2019</b>	<b>1 394 880</b>	-	-

Sumber/Source: Perum BULOG Kantor Cabang Kerinci/Logistic Depot of Kerinci Branch Office

Lanjutan Tabel/*Continued Table* 11.8

Bulan Month	Penyalur Distribution			
	Raskin Ke-14		Raskin Ke-15	
	Pemkab	Pemko	Pemkab	Pemko
(1)	(13)	(14)	(15)	(16)
Januari/January	-	-	-	-
Februari/February	-	-	-	-
Maret/March	-	-	-	-
April/April	-	-	-	-
Mei/May	-	-	-	-
Juni/June	-	-	-	-
Juli/July	-	-	-	-
Agustus/August	-	-	-	-
September/September	-	-	-	-
Oktober/October	-	-	-	-
November/November	-	-	-	-
Desember/December	-	-	-	-
<b>Kota Sungai Penuh</b>	-	-	-	-
<b>2020</b>	-	-	-	-
<b>2019</b>	-	-	-	-

Sumber/*Source*: Perum BULOG Kantor Cabang Kerinci/*Logistic Depot of Kerinci Branch Office*



# BAB Chapter

# 12

## SISTEM NERACA REGIONAL SYSTEM OF REGIONAL ACCOUNTS

Produk Domestik Regional Bruto Atas Dasar Harga Berlaku Kota Sungai Penuh (miliar rupiah), 2021  
*Gross Regional Domestic Product at Current Market Prices in Sungai Penuh Municipality (billion rupiahs), 2021*

**7.980,86**

Produk Domestik Regional Bruto Atas Dasar Harga Konstan 2010 Kota Sungai Penuh (miliar rupiah), 2021  
*Gross Regional Domestic Product at 2010 Constant Market Prices in Sungai Penuh Municipality (billion rupiahs), 2021*

**4.768,84**

Pertumbuhan Ekonomi  
Kota Sungai Penuh 2021  
*Economic Growth of  
Sungai Penuh Municipality 2021*

**3,67%**





**PENJELASAN TEKNIS****TECHNICAL NOTES**

1. Penghitungan statistik neraca nasional mengikuti buku petunjuk yang diterbitkan oleh Perserikatan Bangsa Bangsa (PBB) dikenal sebagai Sistem Neraca Nasional (SNN). SNN adalah rekomendasi internasional tentang bagaimana menyusun ukuran aktivitas ekonomi yang sesuai dengan standar neraca baku yang didasarkan pada prinsip-prinsip ekonomi. Rekomendasi yang dimaksud dinyatakan dalam sekumpulan konsep, definisi, klasifikasi, dan aturan neraca yang disepakati secara internasional dalam mengukur indikator tertentu seperti Produk Domestik Bruto (PDB). Salah satu bentuk adaptasi pencatatan statistik nasional adalah melakukan perubahan tahun dasar PDB Indonesia dari tahun 2000 ke 2010. Perubahan tahun dasar PDB dilakukan seiring dengan mengadopsi rekomendasi PBB yang tertuang dalam Sistem Neraca Nasional 2008 (SNA 2008).
  2. Produk Domestik Bruto pada tingkat nasional serta Produk Domestik Regional Bruto (PDRB) pada tingkat regional (provinsi) menggambarkan kemampuan suatu wilayah untuk menciptakan nilai tambah pada suatu waktu tertentu. Untuk menyusun PDB
1. *The method used to estimate national accounts statistics is based on the standard guidelines formed by United Nation known as System of National Accounts (SNA). SNA is the internationally agreed standard set of recommendations on how to compile measures of economic activity in accordance with strict accounting conventions based on economic principles. The recommendations are expressed in term of a set of concepts, definitions, classifications and accounting rules that comprise the internationally agreed standard for measuring indicators such as Gross Domestic Product (GDP). One of the improvement in the national statistical system is to rebase GDP orm base year 2000 to 2010 in order to capture current economic condition. It is in line with the United Nations (UN) recommendation on 2008 SNA.*
  2. *The basic measure of the value added arising from economic activity is known as Gross Domestic Product at the national level and Gross Regional Domestic Product (GRDP) at the regional level (provinces/regencies/municipalities). To compile*

maupun PDRB digunakan 2 pendekatan, yaitu lapangan usaha dan pengeluaran. Keduanya menyajikan komposisi data nilai tambah dirinci menurut sumber kegiatan ekonomi (lapangan usaha) dan menurut komponen penggunaannya. PDB maupun PDRB dari sisi lapangan usaha merupakan penjumlahan seluruh komponen nilai tambah bruto yang mampu diciptakan oleh sektor-sektor ekonomi atas berbagai aktivitas produksinya. Sedangkan dari sisi pengeluaran menjelaskan tentang penggunaan dari nilai tambah tersebut.

3. PDB menurut lapangan usaha mengalami perubahan klasifikasi dari 9 lapangan usaha menjadi 17 lapangan usaha. PDB menurut lapangan usaha dirinci menurut total nilai tambah dari seluruh sektor ekonomi yang mencakup lapangan usaha Pertanian, Kehutanan, dan Perikanan; Pertambangan dan Penggalian; Industri Pengolahan; Pengadaan Listrik dan Gas; Pengadaan Air, Pengelolaan Sampah, Limbah dan Daur Ulang; Konstruksi; Perdagangan Besar dan Eceran, Reparasi Mobil dan Sepeda Motor; Transportasi dan Pergudangan; Penyediaan Akomodasi dan Makan Minum; Informasi dan Komunikasi; Jasa Keuangan dan Asuransi; Real Estat; Jasa

*these statistics, two approaches have been used, i.e. "production approach" and "expenditure approach". The first approach is to measure value added produced by various kinds of economic activities, while the second approach is to measure final uses of the country's output. In other words, GDP/GRDP is the sum of total value added produced by all economic industries (activities) and the way of using it.*

3. *GDP by industry classification changes from 9 sectors to 17 industries. GDP by industry is classified by types of economic activities such as Agriculture, Forestry and Fishing; Mining and Quarrying; Manufacturing; Electricity and Gas; Water supply, Sewerage, Waste Management and Remediation Activities; Construction; Wholesale and Retail Trade; Repair of Motor Vehicles and Motorcycles; Transportation and Storage; Accommodation and Food Service Activities; Information and Communication; Financial and Insurance Activities; Real Estate Activities; Business Activities; Public Administration; Defence and Compulsory Social Security;*

Perusahaan; Administrasi Pemerintahan, Pertahanan dan Jaminan Sosial Wajib; Jasa Pendidikan; Jasa Kesehatan dan Kegiatan Sosial; dan Jasa lainnya.

*Education; Human Health and Social Work Activities; and Other Services Activities.*

4. PDB menurut pengeluaran mengalami perubahan klasifikasi dimana pengeluaran konsumsi Lembaga Non Profit yang Melayani Rumah Tangga (LNPR) yang sebelumnya termasuk bagian dari pengeluaran konsumsi rumah tangga menjadi komponen terpisah. Sehingga klasifikasi PDB menurut pengeluaran dirinci menjadi 7 komponen yaitu komponen pengeluaran konsumsi rumah tangga, pengeluaran konsumsi LNPR, pengeluaran konsumsi pemerintah, pembentukan modal tetap bruto, perubahan inventori, ekspor barang dan jasa, dan impor barang dan jasa.

4. *GDP by expenditure classification changes where consumption expenditure Non-profit Institutions Serving Households (NPISH) previously included as part of household consumption expenditure is taken out into separate component. So that, GDP by type of expenditures is classified into: household consumption expenditure, NPISH consumption expenditure, government consumption expenditure, gross fixed capital formation, changes in inventories, exports of goods and services, and imports of goods and services.*

5. Pengeluaran konsumsi rumah tangga mencakup berbagai pengeluaran konsumsi akhir rumah tangga atas barang dan jasa untuk memenuhi kebutuhan individu ataupun kelompok secara langsung. Pengeluaran rumah tangga di sini mencakup makanan dan minuman selain restoran; pakaian, alas kaki dan asa perawatannya; perumahan dan perlengkapan rumah tangga; kesehatan dan pendidikan; transportasi dan komunikasi;

5. *Household consumption expenditures consist of expenditures incurred by households, which are used for both individual or collective needs. Household consumptions are classified into food and beverages other than restaurants; clothing, footwear, and related maintenance services; housing and household equipment; health and education; transport and communication; restaurants and hotels; and others.*



restoran dan hotel serta lainnya.

6. Pengeluaran Pemerintah terdiri dari Pengeluaran Konsumsi Individu dan Pengeluaran Konsumsi Kolektif. Barang dan jasa individu merupakan barang dan jasa privat, dimana ciri-ciri barang privat adalah a) ScarMunicipality, yaitu ada kelangkaan/ keterbatasan dalam jumlah; b) Excludable consumption, yaitu konsumsi suatu barang dapat dibatasi hanya pada mereka yang memenuhi persyaratan tertentu (biasanya harga); c) Rivalrous competition, yaitu konsumsi oleh satu konsumen akan mengurangi atau menghilangkan kesempatan pihak lain untuk melakukan hal serupa. Contoh barang dan jasa yang dihasilkan pemerintah dan tergolong sebagai barang dan jasa individu adalah jasa pelayanan kesehatan pemerintah di rumah sakit/puskesmas dan jasa pendidikan di sekolah/universitas negeri. Sedangkan barang dan jasa kolektif ekuivalen dengan barang publik yang memiliki ciri a) Non rivalry, yaitu penggunaan satu konsumen terhadap suatu barang tidak mengurangi kesempatan konsumen lain untuk juga mengkonsumsi barang tersebut; b) Non excludable, yaitu apabila suatu barang publik tersedia, maka tidak ada yang dapat menghalangi siapapun
6. *Government consumption expenditure consists of Individual Consumption Expenditure and Collective Consumption Expenditure. Individual goods and services are private goods and services, which the characteristics of private goods is a) ScarMunicipality, that there is a scarMunicipality/ limited in number; b) Excludable consumption, the consumption of goods can be limited only to those who meet certain requirements (usually the price); c) Rivalrous competition, ie consumption by the consumer will reduce or eliminate the chance of another party to do so. Examples of goods and services produced by government and classified as goods and services of individuals is the government health services in hospitals/health centers and education services in schools/universities. Collective goods and services equivalent to public goods characterized by a) Non-rivalry, namely the use of a consumer for an item does not reduce the chance of another consumer to also consume goods; b) Non-excludable, i.e. when a public good available, then nothing can hinder anyone to benefit from the goods or in other words everyone has access to the goods. Examples of goods and services produced by government and classified as collective goods and*

untuk memperoleh manfaat dari barang tersebut atau dengan kata lain setiap orang memiliki akses ke barang tersebut. Contoh barang dan jasa yang dihasilkan pemerintah dan tergolong sebagai barang dan jasa kolektif adalah jasa pertahanan yang dilakukan TNI dan keamanan yang dilakukan kepolisian.

*services is carried military defense services and the police's security.*

7. Pembentukan Modal Tetap Bruto (PMTB) mencakup pengadaan, pembuatan, dan pembelian barang modal. Barang modal dimaksud adalah barang-barang yang digunakan untuk proses produksi, tahan lama atau yang mempunyai umur pemakaian lebih dari satu tahun seperti bangunan, mesin-mesin dan alat angkutan. Termasuk pula di sini perbaikan besar (berat) yang sifatnya memperpanjang umur atau mengubah bentuk atau kapasitas barang modal tersebut. Pengeluaran barang modal untuk keperluan militer juga dicakup sebagai PMTB. Klasifikasi komponen PMTB dibagi menjadi 6 sub komponen yaitu Konstruksi; Mesin dan Peralatan; Kendaraan; Peralatan Lainnya; Cultivated Biological Resources (CBR) dan Produk Kekayaan Intelektual.
7. *Gross Fixed Capital Formation (GFCF) includes procurement, manufacture, and the purchase of capital goods. Capital goods are goods which are used for the production process, durable or have a service life of more than one year such as buildings, machinery, and transportation equipment. Including here: huge improvement that are to extend the life or changing the shape or the capaMunicipality of the capital goods. Capital expenditures for military purposes are also covered as GFCF. GFCF component are classified into six sub-components: Construction; Machinery and Equipment; vehicle; Other equipment; Cultivated Biological Resources (CBR) and Intellectual Property Product.*
8. Ekspor barang dan jasa merupakan transaksi perdagangan barang dan jasa dari penduduk (residen) ke bukan penduduk (nonresiden).
8. *Exports of goods and services consist of transactions of goods and services from residents to non-residents. Imports of goods*

Impor barang dan jasa adalah transaksi perdagangan dari bukan enduduk ke penduduk. Ekspor atau impor barang terjadi pada saat terjadi perubahan hak kepemilikan barang antara penduduk dengan bukan penduduk (dengan atau tanpa perpindahan fisik barang tersebut). Pada PDB dengan tahun dasar 2010, ekspor dan impor barang dirinci menjadi nonmigas dan migas.

*and services consist of transaction of goods and services from nonresidents to residents. Exports and imports of goods occur when there are changes in ownership of goods between residents and nonresidents (with or without physical movements of goods across frontiers). On the GDP at 2010 basic year, exports and imports of goods specified into nonoil and gas and oil and gas.*

9. Produk Domestik Bruto maupun agregat turunannya disajikan dalam 2 (dua) versi penilaian, yaitu atas dasar "harga berlaku" dan atas dasar "harga konstan". Disebut sebagai harga berlaku karena seluruh agregat dinilai dengan menggunakan harga pada tahun berjalan, sedangkan harga konstan penilaiannya didasarkan kepada harga satu tahun dasar tertentu, dalam publikasi ini digunakan harga tahun 2010.

9. *GDP and its aggregations are presented in two forms: at current market prices and at constant base year market prices. In presenting current market prices, all aggregates are valued at current market prices, while base year constant market prices are shown by valuing all aggregates at fixed base year prices. Year of 2010 is used as the base year in this publication.*

10. Laju pertumbuhan Produk Domestik Bruto diperoleh dari perhitungan PDB atas dasar harga konstan. Diperoleh dengan cara mengurangi nilai PDB pada tahun ke-n terhadap nilai pada tahun ke n-1 (tahun sebelumnya), dibagi dengan nilai pada tahun ke n-1, dikalikan dengan 100 persen. Laju pertumbuhan menunjukkan perkembangan

10. *Growth rate of Gross Domestic Product is derived from GDP at constant market prices. It is obtained by subtracting the value of GDP year n with the value of GDP ear n-1, divided by the value of GDP year n-1 then multiplied by 100 percent. The growth rate of GDP explains the income growth during the given period.*

agregat pendapatan dari satu waktu tertentu terhadap waktu sebelumnya.

<https://sungaipenuhkota.bps.go.id>

**ULASAN**

**DESCRIPTION**

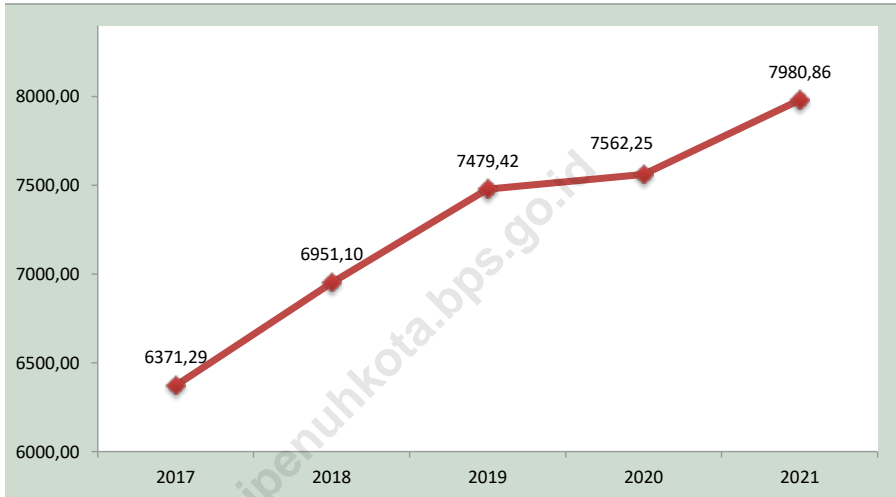
-

-

<https://sungaipenuhkota.bps.go.id>

**Gambar** 12.1  
**Figures**

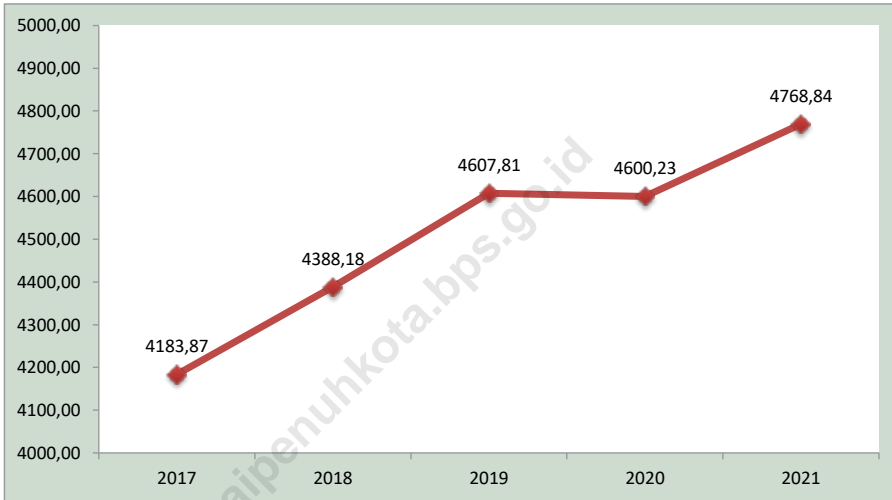
**Produk Domestik Regional Bruto Atas Dasar Harga Berlaku Kota Sungai Penuh (miliar rupiah), 2017–2021**  
**Gross Regional Domestic Product at Current Market Prices in Sungai Penuh Municipality (billion rupiahs), 2017–2021**



Sumber/Source : BPS dan sumber lain/ BPS-Statistics Indonesia and other sources

**Gambar** 12.2  
**Figures**

**Produk Domestik Regional Bruto Atas Dasar Harga Konstan 2010 Kota Sungai Penuh (miliar rupiah), 2017–2021**  
**Gross Regional Domestic Product at 2010 Constant Market Prices in Sungai Penuh Municipality (billion rupiahs), 2017–2021**



Sumber/Source : BPS dan sumber lain/ BPS-Statistics Indonesia and other sources

**Tabel**  
**Table** 12.1

**Produk Domestik Regional Bruto Atas Dasar Harga Berlaku Menurut Lapangan Usaha di Kota Sungai Penuh (miliar rupiah), 2017–2021**  
**Gross Regional Domestic Product at Current Market Prices by Industry in Sungai Penuh Municipality (billion rupiahs), 2017–2021**

	Lapangan Usaha/Industry	2017	2018	2019	2020 *	2021**
	(1)	(2)	(3)	(4)	(5)	(6)
A	Pertanian, Kehutanan, dan Perikanan/ <i>Agriculture, Forestry, and Fishing</i>	346,27	358,92	366,42	379,55	373,59
B	Pertambangan dan Penggalian/ <i>Mining and Quarrying</i>	54,09	56,47	56,19	58,60	62,57
C	Industri Pengolahan/ <i>Manufacturing</i>	41,35	43,59	45,59	46,41	47,84
D	Pengadaan Listrik dan Gas/ <i>Electricity and Gas</i>	1,37	1,51	1,67	1,96	2,03
E	Pengadaan Air; Pengelolaan Sampah, Limbah, dan Daur Ulang/ <i>Water Supply; Sewerage, Waste Management, and Remediation Activities</i>	20,14	21,10	21,53	23,11	23,86
F	Konstruksi/ <i>Construction</i>	695,56	751,64	807,90	810,64	886,60
G	Perdagangan Besar dan Eceran; Reparasi Mobil dan Sepeda Motor/ <i>Wholesale and Retail Trade; Repair of Motor Vehicles and Motorcycles</i>	1 857,44	2 054,88	2 227,64	2 216,32	2 312,29
H	Transportasi dan Pergudangan/ <i>Transportation and Storage</i>	195,90	211,11	236,99	216,10	240,51
I	Penyediaan Akomodasi dan Makan Minum/ <i>Accommodation and Food Service Activities</i>	74,31	79,94	86,18	81,40	87,69
J	Informasi dan Komunikasi/ <i>Information and Communication</i>	915,08	994,93	1 064,57	1 118,57	1 181,85



Lanjutan Tabel/*Continued Table* 12.1

	<b>Lapangan Usaha/Industry</b>	<b>2017</b>	<b>2018</b>	<b>2019</b>	<b>2020 *</b>	<b>2021**</b>
	(1)	(2)	(3)	(4)	(5)	(6)
K	Jasa Keuangan dan Asuransi/ <i>Financial and Insurance Activities</i>	312,72	329,97	348,25	374,93	416,64
L	Real Estat/ <i>Real Estate Activities</i>	184,61	200,11	216,12	215,92	225,29
M,N	Jasa Perusahaan/ <i>Business Activities</i>	371,55	408,73	431,12	428,16	449,63
O	Administrasi Pemerintahan, Pertahanan, dan Jaminan Sosial Wajib/ <i>Public Administration and Defence; Compulsory Social Security</i>	411,20	455,82	501,40	501,51	507,84
P	Jasa Pendidikan/ <i>Education</i>	610,46	675,92	738,96	749,85	793,02
Q	Jasa Kesehatan dan Kegiatan Sosial/ <i>Human Health and Social Work Activities</i>	143,23	158,49	171,00	183,90	204,52
R,S,T,U	Jasa Lainnya/ <i>Other Services Activities</i>	136,01	147,97	157,89	155,31	165,10
	<b>Produk Domestik Bruto/ Gross Domestic Product</b>	6 371,29	6 951,10	7 479,42	7 562,25	7 980,86

Sumber/Source: BPS dan sumber lain/ *BPS-Statistics Indonesia and other sources*

**Tabel**  
**Table** 12.2

**Produk Domestik Regional Bruto Atas Dasar Harga Konstan 2010 Menurut Lapangan Usaha di Kota Sungai Penuh (miliar rupiah), 2017–2021**  
**Gross Regional Domestic Product at 2010 Constant Market Prices by Industry in Sungai Penuh Municipality (billion rupiahs), 2017–2021**

	Lapangan Usaha/Industry	2017	2018	2019	2020*	2021**
	(1)	(2)	(3)	(4)	(5)	(6)
A	Pertanian, Kehutanan, dan Perikanan/ <i>Agriculture, Forestry, and Fishing</i>	228,57	237,21	238,21	242,93	238,84
B	Pertambangan dan Penggalian/ <i>Mining and Quarrying</i>	35,72	36,45	36,69	36,57	38,54
C	Industri Pengolahan/ <i>Manufacturing</i>	28,92	30,11	31,33	31,34	31,65
D	Pengadaan Listrik dan Gas/ <i>Electricity and Gas</i>	–	–	1,03	1,14	1,18
E	Pengadaan Air; Pengelolaan Sampah, Limbah, dan Daur Ulang/ <i>Water Supply; Sewerage, Waste Management, and Remediation Activities</i>	14,59	14,93	15,09	16,08	16,53
F	Konstruksi/ <i>Construction</i>	541,52	556,15	583,95	577,86	613,82
G	Perdagangan Besar dan Eceran; Reparasi Mobil dan Sepeda Motor/ <i>Wholesale and Retail Trade; Repair of Motor Vehicles and Motorcycles</i>	1 082,68	1 149,68	1 235,64	1 189,95	1 219,01
H	Transportasi dan Pergudangan/ <i>Transportation and Storage</i>	156,80	166,47	178,74	169,12	182,63
I	Penyediaan Akomodasi dan Makan Minum/ <i>Accommodation and Food Service Activities</i>	47,89	50,76	52,94	50,20	53,20
J	Informasi dan Komunikasi/ <i>Information and Communication</i>	625,23	659,75	692,08	732,59	763,87

Lanjutan Tabel/*Continued Table 12.2*

<b>Lapangan Usaha/Industry</b>		<b>2017</b>	<b>2018</b>	<b>2019</b>	<b>2020*</b>	<b>2021**</b>
(1)		(2)	(3)	(4)	(5)	(6)
K	Jasa Keuangan dan Asuransi/ <i>Financial and Insurance Activities</i>	219,32	221,55	226,76	246,54	261,39
L	Real Estat/ <i>Real Estate Activities</i>	116,47	122,17	125,71	123,96	124,32
M,N	Jasa Perusahaan/ <i>Business Activities</i>	250,73	266,36	280,42	269,73	281,20
O	Administrasi Pemerintahan, Pertahanan, dan Jaminan Sosial Wajib/ <i>Public Administration and Defence; Compulsory Social Security</i>	230,10	240,98	251,89	248,00	250,03
P	Jasa Pendidikan/ <i>Education</i>	397,04	417,47	429,45	431,84	443,01
Q	Jasa Kesehatan dan Kegiatan Sosial/ <i>Human Health and Social Work Activities</i>	107,35	112,95	118,08	125,17	137,62
R,S,T,U	Jasa Lainnya/ <i>Other Services Activities</i>	99,95	104,19	109,81	107,22	112,00
<b>Produk Domestik Bruto/ Gross Domestic Product</b>		<b>4 183,87</b>	<b>4 388,18</b>	<b>4 607,81</b>	<b>4 600,23</b>	<b>4 768,84</b>

Sumber/*Source*: BPS dan sumber lain/ *BPS-Statistics Indonesia and other sources*

**Tabel**  
**Table** 12.3

**Distribusi Persentase Produk Domestik Regional Bruto Atas Dasar Harga Berlaku Menurut Lapangan Usaha di Kota Sungai Penuh, 2017–2021**  
**Percentage Distribution of Gross Regional Domestic Product at Current Market Prices by Industry in Sungai Penuh Municipality, 2017–2021**

	Lapangan Usaha/ <i>Industry</i>	2017	2018	2019	2020*	2021**
	(1)	(2)	(3)	(4)	(5)	(6)
A	Pertanian, Kehutanan, dan Perikanan/ <i>Agriculture, Forestry, and Fishing</i>	5,43	5,16	4,90	5,02	4,68
B	Pertambangan dan Penggalian/ <i>Mining and Quarrying</i>	0,85	0,81	0,75	0,77	0,78
C	Industri Pengolahan/ <i>Manufacturing</i>	0,65	0,63	0,61	0,61	0,60
D	Pengadaan Listrik dan Gas/ <i>Electricity and Gas</i>	0,02	0,02	0,02	0,03	0,03
E	Pengadaan Air; Pengelolaan Sampah, Limbah, dan Daur Ulang/ <i>Water Supply; Sewerage, Waste Management, and Remediation Activities</i>	0,32	0,30	0,29	0,31	0,30
F	Konstruksi/ <i>Construction</i>	10,92	10,81	10,80	10,72	11,11
G	Perdagangan Besar dan Eceran; Reparasi Mobil dan Sepeda Motor/ <i>Wholesale and Retail Trade; Repair of Motor Vehicles and Motorcycles</i>	29,15	29,56	29,78	29,31	28,97
H	Transportasi dan Pergudangan/ <i>Transportation and Storage</i>	3,07	3,04	3,17	2,86	3,01
I	Penyediaan Akomodasi dan Makan Minum/ <i>Accommodation and Food Service Activities</i>	1,17	1,15	1,15	1,08	1,10
J	Informasi dan Komunikasi/ <i>Information and Communication</i>	14,36	14,31	14,23	14,79	14,81
K	Jasa Keuangan dan Asuransi/ <i>Financial and Insurance Activities</i>	4,91	4,75	4,66	4,96	5,22

Lanjutan Tabel/*Continued Table 12.3*

<b>Lapangan Usaha/Industry</b>		<b>2017</b>	<b>2018</b>	<b>2019</b>	<b>2020*</b>	<b>2021**</b>
(1)		(2)	(3)	(4)	(5)	(6)
L	Real Estat/ <i>Real Estate Activities</i>	2,90	2,88	2,89	2,86	2,82
M,N	Jasa Perusahaan/ <i>Business Activities</i>	5,83	5,88	5,76	5,66	5,63
O	Administrasi Pemerintahan, Pertahanan, dan Jaminan Sosial Wajib/ <i>Public Administration and Defence; Compulsory Social Security</i>	6,45	6,56	6,70	6,63	6,36
P	Jasa Pendidikan/ <i>Education</i>	9,58	9,72	9,88	9,92	9,94
Q	Jasa Kesehatan dan Kegiatan Sosial/ <i>Human Health and Social Work Activities</i>	2,25	2,28	2,29	2,43	2,56
R,S,T,U	Jasa Lainnya/ <i>Other Services Activities</i>	2,13	2,13	2,11	2,05	2,07
<b>Produk Domestik Bruto/ Gross Domestic Product</b>		100,00	100,00	100,00	100,00	100,00

Sumber/*Source*: BPS dan sumber lain/ *BPS-Statistics Indonesia and other sources*

**Tabel**  
**Table** 12.4

**Laju Pertumbuhan Produk Domestik Regional Bruto Atas Dasar Harga Konstan 2010 Menurut Lapangan Usaha di Kota Sungai Penuh (persen), 2017–2021**  
**Growth Rate of Gross Regional Domestic Product at 2010 Constant Market Prices by Industry in Sungai Penuh Municipality (percent), 2017–2021**

Lapangan Usaha/ <i>Industry</i>	2017	2018	2019	2020*	2021**
(1)	(2)	(3)	(4)	(5)	(6)
A Pertanian, Kehutanan, dan Perikanan/ <i>Agriculture, Forestry, and Fishing</i>	-2,76	3,78	0,42	1,98	-1,68
B Pertambangan dan Penggalian/ <i>Mining and Quarrying</i>	7,38	2,05	0,65	-0,32	5,37
C Industri Pengolahan/ <i>Manufacturing</i>	4,00	4,12	4,06	0,01	1,01
D Pengadaan Listrik dan Gas/ <i>Electricity and Gas</i>	1,27	1,33	3,53	10,89	3,31
E Pengadaan Air; Pengelolaan Sampah, Limbah, dan Daur Ulang/ <i>Water Supply; Sewerage, Waste Management, and Remediation Activities</i>	2,68	2,36	1,08	6,57	2,75
F Konstruksi/ <i>Construction</i>	4,64	2,70	5,00	-1,04	6,22
G Perdagangan Besar dan Eceran; Reparasi Mobil dan Sepeda Motor/ <i>Wholesale and Retail Trade; Repair of Motor Vehicles and Motorcycles</i>	7,02	6,19	7,48	-3,70	2,44
H Transportasi dan Pergudangan/ <i>Transportation and Storage</i>	7,31	6,17	7,37	-5,38	7,99
I Penyediaan Akomodasi dan Makan Minum/ <i>Accommodation and Food Service Activities</i>	6,04	5,99	4,29	-5,16	5,97
J Informasi dan Komunikasi/ <i>Information and Communication</i>	7,34	5,52	4,90	5,85	4,27

Lanjutan Tabel/*Continued Table 12.4*

<b>Lapangan Usaha/Industry</b>		<b>2017</b>	<b>2018</b>	<b>2019</b>	<b>2020*</b>	<b>2021**</b>
<b>(1)</b>		<b>(2)</b>	<b>(3)</b>	<b>(4)</b>	<b>(5)</b>	<b>(6)</b>
K	Jasa Keuangan dan Asuransi/ <i>Financial and Insurance Activities</i>	8,90	1,02	2,35	8,72	6,02
L	Real Estat/ <i>Real Estate Activities</i>	5,80	4,89	2,90	-1,40	0,30
M,N	Jasa Perusahaan/ <i>Business Activities</i>	8,59	6,24	5,28	-3,81	4,25
O	Administrasi Pemerintahan, Pertahanan, dan Jaminan Sosial Wajib/ <i>Public Administration and Defence; Compulsory Social Security</i>	2,56	4,73	4,53	-1,55	0,82
P	Jasa Pendidikan/ <i>Education</i>	7,31	5,15	2,87	0,56	2,59
Q	Jasa Kesehatan dan Kegiatan Sosial/ <i>Human Health and Social Work Activities</i>	5,54	5,22	4,54	6,00	9,95
R,S,T,U	Jasa Lainnya/ <i>Other Services Activities</i>	6,59	4,23	5,40	-2,36	4,46
<b>Produk Domestik Bruto/ Gross Domestic Product</b>		6,02	4,88	5,01	-0,16	3,67

Sumber/*Source*: BPS dan sumber lain/ *BPS-Statistics Indonesia and other sources*

**Tabel**  
**Table** 12.5

**Produk Domestik Regional Bruto Atas Dasar Harga Berlaku Menurut Jenis Pengeluaran di Kota Sungai Penuh (miliar rupiah), 2017–2021**  
**Gross Regional Domestic Product at Current Market Prices by Type of Expenditure in Sungai Penuh Municipality (billion rupiahs), 2017–2021**

<b>Jenis Pengeluaran</b> <b>Type of Expenditure</b>	<b>2017</b>	<b>2018</b>	<b>2019*</b>	<b>2020**</b>	<b>2021**</b>
(1)	(2)	(3)	(4)	(5)	(6)
Pengeluaran Konsumsi Rumah Tangga <i>Household Consumption Expenditure</i>	2 915,45	3 129,32	3 287,81	3 358,07	3 553,95
Pengeluaran Konsumsi LNPR <i>NPISH Consumption Expenditure</i>	32,74	38,27	45,10	46,40	48,82
Pengeluaran Konsumsi Pemerintah <i>Government Consumption Expenditure</i>	449,68	476,92	519,92	518,71	536,58
Pembentukan Modal Tetap Bruto <i>Gross Fixed Capital Formation</i>	1 793,04	1 876,10	1 968,10	1 891,33	2 067,61
Perubahan Inventori <i>Changes in Inventories</i>	101,98	108,15	112,28	110,28	173,30
Ekspor Barang dan Jasa/ <i>Exports of Goods and Services</i>	...	...	...	...	...
Dikurangi: Impor Barang dan Jasa <i>Less: Import of Goods and Services</i>	...	...	...	...	...
Net Ekspor Barang dan Jasa/ <i>Net Export of Goods and Services</i>	1 078,40	1 322,35	1 546,21	1 637,47	1 600,59
Diskrepansi Statistik <sup>1</sup> <i>Statistical Discrepancies<sup>1</sup></i>	...	...	...	...	...
<b>Produk Domestik Bruto/<i>Gross Domestic Product</i></b>	<b>6 371,29</b>	<b>6 951,10</b>	<b>7 479,42</b>	<b>7 562,25</b>	<b>7 980,86</b>

Sumber/Source: BPS dan sumber lain/ *BPS-Statistics Indonesia and other sources*



**Tabel**  
**Table** 12.6

**Produk Domestik Regional Bruto Atas Dasar Harga Konstan 2010 Menurut Jenis Pengeluaran di Kota Sungai Penuh (miliar rupiah), 2017–2021**  
**Gross Regional Domestic Product at 2010 Constant Market Prices by Type of Expenditure in Sungai Penuh Municipality (billion rupiahs), 2017–2021**

<b>Jenis Pengeluaran</b> <b>Type of Expenditure</b>	<b>2017</b>	<b>2018</b>	<b>2019*</b>	<b>2020**</b>	<b>2021**</b>
(1)	(2)	(3)	(4)	(5)	(6)
Pengeluaran Konsumsi Rumah Tangga <i>Household Consumption Expenditure</i>	2 021,04	2 113,53	2 168,84	2 160,65	2 248,38
Pengeluaran Konsumsi LNPR <i>NPISH Consumption Expenditure</i>	24,14	27,32	31,40	31,98	33,01
Pengeluaran Konsumsi Pemerintah <i>Government Consumption Expenditure</i>	285,62	296,53	323,45	319,00	323,26
Pembentukan Modal Tetap Bruto <i>Gross Fixed Capital Formation</i>	1 345,60	1 370,29	1 404,49	1 315,08	1 395,41
Perubahan Inventori <i>Changes in Inventories</i>	79,56	81,75	83,08	80,63	122,14
Ekspor Barang dan Jasa/ <i>Exports of Goods and Services</i>	...	...	...	...	...
Dikurangi: Impor Barang dan Jasa <i>Less: Import of Goods and Services</i>	...	...	...	...	...
Net Ekspor Barang dan Jasa/ <i>Net Export of Goods and Services</i>	427,91	498,76	596,56	692,89	646,64
Diskrepansi Statistik <sup>1</sup> <i>Statistical Discrepancies <sup>1</sup></i>	...	...	...	...	...
<b>Produk Domestik Bruto/<i>Gross Domestic Product</i></b>	<b>4 183,87</b>	<b>4 388,18</b>	<b>4 607,81</b>	<b>4 600,23</b>	<b>4 768,84</b>

Sumber/Source: BPS dan sumber lain/ *BPS-Statistics Indonesia and other sources*

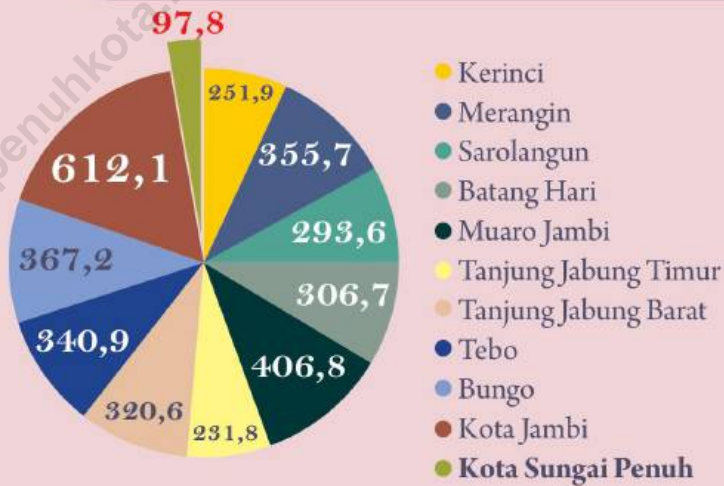
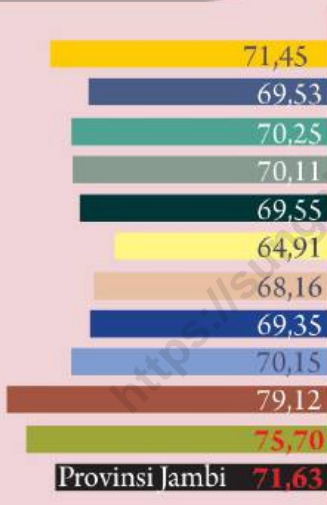
# BAB Chapter

# 13

## PERBANDINGAN ANTAR KABUPATEN/KOTA REGENCY/MUNICIPAL COMPARISON

IPM Kabupaten/Kota  
di Provinsi Jambi, 2021  
*Human Development Index  
by Regency/Municipality  
in Jambi Province, 2021*

Jumlah Penduduk Menurut Kabupaten/Kota  
di Provinsi Jambi (ribu), 2021  
*Population by Regency/Municipality  
in Jambi Province (thousand), 2021*





**PENJELASAN TEKNIS****TECHNICAL NOTES**

1. Indeks Pembangunan Manusia (IPM) menjelaskan bagaimana penduduk dapat mengakses hasil pembangunan dalam memperoleh pendapatan, kesehatan, pendidikan dan sebagainya. IPM dibentuk oleh 3 (tiga) dimensi dasar: umur panjang dan hidup sehat; pengetahuan; dan standar hidup layak.
  2. Untuk mengukur kemiskinan, BPS menggunakan konsep kemampuan memenuhi kebutuhan dasar. Dengan pendekatan ini, kemiskinan dipandang sebagai ketidakmampuan dari sisi ekonomi untuk memenuhi kebutuhan dasar makanan dan bukan makanan yang diukur dari sisi pengeluaran. Metode yang digunakan adalah menghitung Garis Kemiskinan (GK), yang terdiri dari dua komponen yaitu Garis Kemiskinan Makanan (GKM) dan Garis Kemiskinan Non-Makanan (GKNM).
  3. Penduduk miskin adalah penduduk yang memiliki rata-rata pengeluaran per kapita per bulan di bawah Garis Kemiskinan. Garis Kemiskinan Makanan (GKM) merupakan nilai pengeluaran kebutuhan minimum makanan yang disetarakan dengan
1. *The Human Development Index (HDI) explains how people can access development results in obtaining income, health, education and so forth. HDI was formed by three basic dimensions: a long and healthy life; knowledge; and a decent standard of living.*
  2. *To measure poverty, BPS-Statistics Indonesia has used the concept of basic needs approach. Therefore, poverty is viewed as economic inability to fulfill food and non-food basic needs which are measured by consumption/expenditure. The method used is calculating poverty line, which consists of two components that are Food Poverty Line (FPL) and Non-Food Poverty Line (NFPL).*
  3. *A person whose expenditure per capita per month is below the poverty line is considered to be poor. The Food Poverty Line refers to the daily minimum requirement of 2,100 kcal per capita per day. Whereas Non-Food Poverty Line refers to the minimum requirement*

2.100 kalori per kapita per hari. Sedangkan Garis Kemiskinan NonMakanan (GKNM) adalah kebutuhan minimum untuk perumahan, sandang, pendidikan, kesehatan, dan kebutuhan dasar lainnya.

*or household necessities for clothing, education, health, and other basic individual needs.*

<https://sungaipenuhkota.bps.go.id>

**ULASAN**

Pada tahun 2021 jumlah penduduk terbesar di Provinsi Jambi berada di kota Jambi yaitu sebesar 612,1 ribu jiwa. Sementara Kota Sungai Penuh berada di urutan terakhir dengan jumlah penduduk sebesar 97,8 ribu jiwa.

Laju pertumbuhan ekonomi Kota Sungai Penuh pada tahun 2021 sebesar 3,67 persen.

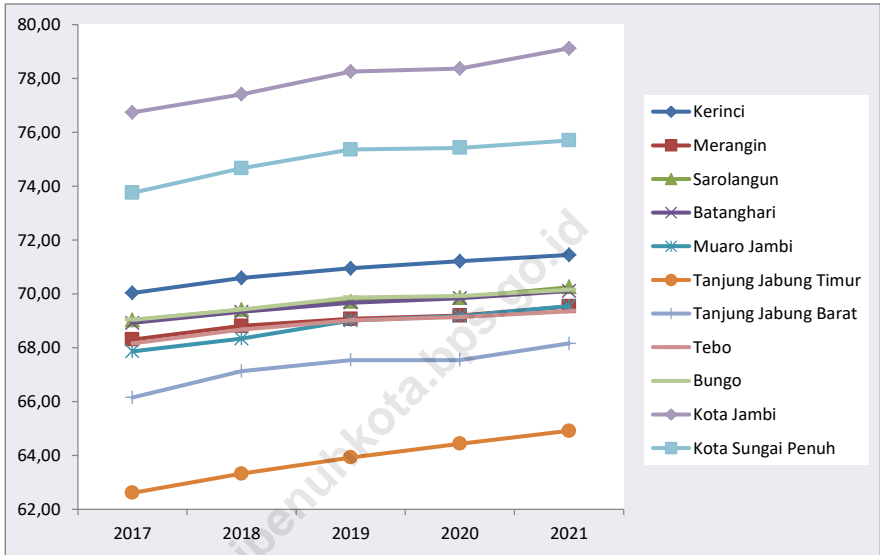
**DESCRIPTION**

*In 2021, the highest population in Jambi Province was in Jambi Municipality which was 612,1 thousand people. While Sungai Penuh Municipality was in last position, with total population was 97,8.*

*Economic growth rate of Sungai Penuh Municipality in 2021 was 3,67.*

<https://sungaipenuhkota.bps.go.id>

**Gambar** 13.1 **Indeks Pembangunan Manusia Menurut Kabupaten/ Kota di Provinsi Jambi, 2017–2021**  
**Figures** *Human Development Index by Regency/Municipality in Jambi Province, 2017–2021*



Sumber/Source : BPS/BPS-Statistics Indonesia

**Tabel**  
**Table** 13.1**Jumlah Penduduk Menurut Kabupaten/Kota di Provinsi  
Jambi (ribu), 2017–2021**  
**Population by Regency/Municipality in Jambi Province  
(thousand), 2017–2021**

<b>Kabupaten/Kota Regency/Municipality</b>	<b>2017</b>	<b>2018</b>	<b>2019</b>	<b>2020*</b>	<b>2021</b>
(1)	(2)	(3)	(4)	(5)	(6)
Kerinci	236,8	237,8	238,7	250,3	251,9
Merangin	377,9	383,5	388,9	354,1	355,7
Sarolangun	290,2	296,0	301,9	290,0	293,6
Batanghari	267,0	270	272,9	301,7	306,7
Muaro Jambi	421,2	432,3	443,4	402,0	406,8
Tanjung Jabung Timur	216,8	218,4	220,0	229,8	231,8
Tanjung Jabung Barat	322,5	328,3	333,9	317,5	320,6
Tebo	343,0	348,8	354,5	337,7	340,9
Bungo	359,6	367,2	374,8	362,3	367,2
Kota Jambi	591,1	598,1	604,7	606,2	612,1
Kota Sungai Penuh	88,9	89,9	90,9	96,6	97,8
<b>Provinsi Jambi</b>	<b>3 515,0</b>	<b>3 570,3</b>	<b>3 624,6</b>	<b>3 548,2</b>	<b>3 585,1</b>

Catatan/Note: \*Hasil SP2020 (September)/The result of the 2020 Population Census (September)

Sumber/Source: Hasil proyeksi penduduk Indonesia 2010–2035 (pertengahan tahun/June)/The result of Indonesia population projection 2010–2035 (mid year/June)



**Tabel**  
**Table** 13.2

**Laju Pertumbuhan Produk Domestik Regional Bruto Atas Dasar Harga Konstan 2010 Menurut Kabupaten/Kota di Provinsi Jambi (persen), 2017–2021**  
**Rate of Growth of Gross Regional Domestic Products at Constant 2010 Prices by Regency/Municipality in Jambi Province (percent), 2017–2021**

Kabupaten/Kota Regency/Municipality	2017	2018	2019	2020	2021
(1)	(2)	(3)	(4)	(5)	(6)
Kerinci	5,86	4,93	4,23	3,86	4,16
Merangin	5,39	4,93	4,25	0,83	5,09
Sarolangun	4,68	4,80	4,26	-0,25	6,61
Batanghari	4,81	4,83	5,07	-0,39	4,74
Muaro Jambi	4,95	5,01	4,79	0,37	4,08
Tanjung Jabung Timur	3,07	2,94	4,21	-3,92	0,13
Tanjung Jabung Barat	4,48	6,77	5,01	-0,60	1,36
Tebo	5,58	4,98	4,76	-0,02	4,32
Bungo	5,68	4,65	4,19	-0,44	5,12
Kota Jambi	4,68	5,30	4,73	-3,96	3,94
Kota Sungai Penuh	6,02	4,88	5,01	-0,16	3,67
<b>Provinsi Jambi</b>	<b>4,60</b>	<b>4,74</b>	<b>4,40</b>		

Sumber/Source: BPS/BPS-Statistics Indonesia

**Tabel**  
**Table** 13.3**Jumlah Penduduk Miskin Menurut Kabupaten/Kota di  
Provinsi Jambi (ribu), 2017–2021**  
**Number of Poor Population by Regency/Municipality in  
Jambi Province (thousand), 2017–2021**

Kabupaten/Kota Regency/Municipality	2017	2018	2019	2020	2021
(1)	(2)	(3)	(4)	(5)	(6)
Kerinci	17,62	16,79	17,00	17,48	18,45
Merangin	35,48	33,95	32,88	33,92	35,44
Sarolangun	25,61	25,7	25,39	25,79	27,06
Batanghari	27,49	27,55	26,53	26,54	27,24
Muaro Jambi	18,28	17,38	16,86	17,3	20,49
Tanjung Jabung Timur	27,22	26,99	25,35	24,23	24,42
Tanjung Jabung Barat	36,33	36,28	35,12	34,78	36,1
Tebo	23,18	22,86	22,83	22,47	23,77
Bungo	20,81	21,11	20,87	22,07	23,64
Kota Jambi	52,08	50,61	48,95	50,44	54,23
Kota Sungai Penuh	2,46	2,48	2,55	2,78	3,03
<b>Provinsi Jambi</b>	<b>286,55</b>	<b>281,69</b>	<b>274,32</b>	<b>277,8</b>	<b>293,86</b>

Sumber/Source: BPS/BPS-Statistics Indonesia

**Tabel**  
**Table** 13.4

**Indeks Pembangunan Manusia Menurut Kabupaten/Kota  
di Provinsi Jambi, 2017–2021**  
*Human Development Index by Regency/Municipality in  
Jambi Province, 2017–2021*

Kabupaten/Kota Regency/Municipality	2017	2018	2019	2020	2021
(1)	(2)	(3)	(4)	(5)	(6)
Kerinci	70,03	70,59	70,95	71,21	71,45
Merangin	68,30	68,81	69,07	69,19	69,53
Sarolangun	69,03	69,41	69,72	69,86	70,25
Batanghari	68,92	69,33	69,67	69,84	70,11
Muaro Jambi	67,86	68,34	69,01	69,18	69,55
Tanjung Jabung Timur	62,61	63,32	63,92	64,43	64,91
Tanjung Jabung Barat	66,15	67,13	67,54	67,54	68,16
Tebo	68,16	68,67	69,02	69,14	69,35
Bungo	69,04	69,42	69,86	69,92	70,15
Kota Jambi	76,74	77,41	78,26	78,37	79,12
Kota Sungai Penuh	73,75	74,67	75,36	75,42	75,70
<b>Provinsi Jambi</b>	<b>69,99</b>	<b>70,65</b>	<b>71,26</b>	<b>71,29</b>	<b>71,63</b>

Sumber/Source: BPS/BPS-Statistics Indonesia



**ST 2023**  
**SENSUS PERTANIAN**

**BerAKHLAK**  
Berorientasi Pelayanan Akuntabel Kompeten  
Harmonis Loyal Adaptif Kolaboratif

**DATA**  
**MENCERDASKAN BANGSA**  
*Enlighten The Nation*

<https://sungaipehuhkota.bps.go.id>



**BADAN PUSAT STATISTIK**  
**KOTA SUNGAI PENUH**  
**BPS-Statistics of Sungai Penuh Municipality**

Jl. Jend Basuki Rahmat, Kec. Pesisir Bukit  
Kota Sungai Penuh, 37111 Telp/Fax (0748) 23308  
Email: [bps1572@bps.go.id](mailto:bps1572@bps.go.id) Home page: [sungaipehuhkota.bps.go.id](http://sungaipehuhkota.bps.go.id)