

KOTA DUMAI DALAM ANGKA

Dumai Municipality in Figures

2022



**BADAN PUSAT STATISTIK
KOTA DUMAI**

BPS-Statistics of Dumai Municipality

KOTA DUMAI DALAM ANGKA

Dumai Municipality in Figures

2022

<https://dumai.kota.bps.go.id>



Kota Dumai Dalam Angka 2022

Dumai Municipality in Figures 2022

ISSN : 2355-8601
No.Publikasi/Publication Number : 14730.2201
Katalog/Catalog : 1102001.1473
Ukuran Buku/Book Size : 14,8 cm x 21 cm
Jumlah Halaman/Number of pages : xlii+345 halaman/pages

Naskah/Manuscript :
BPS Kota Dumai/BPS-Statistics of Dumai Municipality

Penyunting/Editor :
BPS Kota Dumai/BPS-Statistics of Dumai Municipality

Gambar Kulit/Cover Design :
BPS Kota Dumai/BPS-Statistics of Dumai Municipality

Ilustrasi Kover/Cover Illustration:
Gambar diambil dari Freepik
Pictures are taken from Freepik

Diterbitkan oleh/Published by:
©BPSKota Dumai/BPS-Statistics of Dumai Municipality

Dicetak oleh/Printed by:
BPS Kota Dumai/BPS-Statistics of Dumai Municipality

Dilarang mengumumkan, mendistribusikan, mengomunikasikan, dan/atau menggandakan sebagian atau seluruh isi buku ini untuk tujuan komersial tanpa izin tertulis dari Badan Pusat Statistik.

Prohibited to announce, distribute, communicate, and/or copy part or all of this book for commercial purpose without permission from BPS-Statistics Indonesia.

TIM PENYUSUN/TEAM MEMBERS

Pengarah/Director

Drs. Morhan Tambunan M.Si.

Penanggung Jawab/Persons in Charge

Drs. Morhan Tambunan M.Si.

Penyunting/Editors

Rinanda Herselina Br Ginting, S.ST.

Pengolah Data dan Penulis Naskah/Data Processing and Authors

Ahmad Syahid Ibnu Syarif

Promavera Dian Rizkiani

Reny Roswita Nazar

Penata Letak/Layout Designers

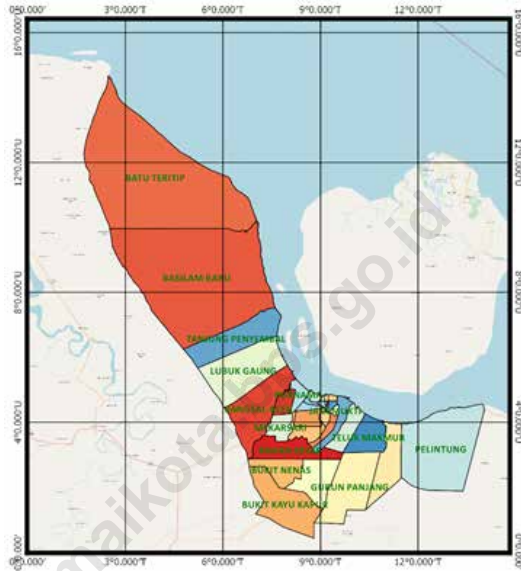
Ahmad Syahid Ibnu Syarif

KONTRIBUTOR DATA/DATA CONTRIBUTOR

1. Badan Pusat Statistik Kota Dumai/ *BPS-Statistic of Dumai Municipality*
2. Sekretariat Daerah Kota Dumai/ *Regional Secretariat of Dumai Municipality*
3. Sekretariat DPRD Kota Dumai/ *Secretariat of Dumai Municipality Parliament*
4. Dinas Tenaga Kerja dan Transmigrasi Kota Dumai/ *Man Power and Transmigration Service of Dumai Municipality*
5. Dinas Kesehatan Kota Dumai/ *Health Service of Dumai Municipality*
6. Dinas Pekerjaan Umum dan Penataan Ruang Kota Dumai/ *Public Works Service and Spatial Planning of Dumai Municipality*
7. Dinas Kepemudaan, Olahraga, dan Pariwisata Kota Dumai/ *Youth, Sports and Tourism Service of Dumai Municipality*
8. Dinas Penanaman Modal dan Pelayanan Terpadu Satu Pintu Kota Dumai/ *Invesment Coordinating Board, Dumai Municipality*
9. Dinas Perindustrian, Koperasi, Usaha Kecil dan Menengah Kota Dumai/ *Industries, Cooperatives, Small & Medium Enterprises Service of Dumai Municipality*
10. Dinas Perikanan Kota Dumai/ *Fishery Service of Dumai Municipality*
11. Dinas Ketahanan Pangan dan Pertanian Kota Dumai/ *Food Security and Agriculture Service of Dumai Municipality*
12. Dinas Sosial Kota Dumai/ *Social Affair Service of Dumai Municipality*
13. Dinas Kependudukan dan Pencatatan Sipil Kota Dumai/ *Population and Civil Registration Service of Dumai Municipality*
14. Dinas Pengendalian Penduduk dan Keluarga Berencana Kota Dumai/ *Inhabitant Controlling and Family Planning Office of Dumai Municipality*
15. Badan Pengelolaan Keuangan dan Aset Daerah Pemerintah Kota Dumai/ *Government Regional Financial and Asset Management Agency of Dumai Municipality*
16. Badan Kepegawaian dan Pengembangan Sumber Daya Manusia Kota Dumai/ *Official and Human Resources Development Board of Dumai Municipality*
17. Badan Penanggulangan Bencana Daerah Kota Dumai/ *Disaster Recovery Office of Dumai Municipality*

18. Kepolisian Resort Kota Dumai/ *Resort Police of Dumai Municipality*
19. Satuan Polisi Pamong Praja Kota Dumai/ *Civil Service Police Unit of Dumai Municipality*
20. Pengadilan Negeri Kota Dumai/ *Justice Court of Dumai Municipality*
21. Pengadilan Agama Kota Dumai/ *Religious Court of Dumai Municipality*
22. Rumah Tahanan Negara Kota Dumai/ *Prison of Dumai*
23. Kementerian Pendidikan dan Kebudayaan/ *Ministry of Educations and Culture*
24. Kementerian Agama Kota Dumai/ *Ministry of Religious Affairs of Dumai Municipality*
25. Kantor POS Kota Dumai/ *Post Office of Dumai Municipality*
26. PT PLN Kota Dumai/ *Branch Office of State Electricity Enterprise Dumai*
27. PDAM Kota Dumai/ *PDAM of Dumai Municipality*
28. BULOG Kota Dumai/ *Perum Bulog Shore of Dumai Municipality*
29. Badan Meteorologi, Klimatologi, dan Geofisika/ *Meteorology, Climatology, and Geophysics Agency*
30. Institut Agama Islam Tafaqquh Fiddin Dumai
31. AKPER Sri Bunga Tanjung Dumai
32. STMIK Dumai
33. AMIK Dumai
34. STIA Lancang Kuning Dumai
35. STT Dumai
36. STIE Tuah Negeri Dumai
37. AKBID Hang Jebat Dumai
38. Politeknik Kelautan dan Perikanan Dumai

PETA WILAYAH KOTA DUMAI
MAP OF DUMAI MUNICIPALITY



KEPALA BPS KOTA DUMAI
CHIEF STATISTICIAN OF DUMAI MUNICIPALITY



Drs. Morhan Tambunan, M.Si.



KATA PENGANTAR

Publikasi “Kota Dumai Dalam Angka 2022” ini merupakan publikasi yang diterbitkan secara berkala oleh Badan Pusat Statistik Kota Dumai. Penerbitan publikasi ini merupakan salah satu bagian dari upaya mengembangkan perstatistikan daerah guna menyediakan data yang terpadu.

Tujuan publikasi ini adalah untuk memberikan informasi secara terinci tentang keadaan statistik sektoral yang banyak diperlukan oleh perencana dan pengambil keputusan dalam merumuskan kebijakan pada bidang masing-masing. Dalam usaha memenuhi selera kebutuhan para konsumen yang terus bertambah, secara bertahap Badan Pusat Statistik Kota Dumai berusaha untuk meningkatkan baik mengenai kecepatan waktu penerbitan maupun mutu datanya. Dengan pengertian serta kerjasama yang baik dari Dinas/Instansi, semoga segala harapan di atas dapat segera diwujudkan.

Dengan terbitnya publikasi “Kota Dumai Dalam Angka 2022” ini, kami mengucapkan terimakasih banyak atas segala bantuan yang telah diberikan oleh Kepala Dinas/Instansi beserta stafnya yang ada di Kota Dumai. Semoga kerjasama ini dapat ditingkatkan terus pada tahun-tahun mendatang. Akhirnya, demi kesempurnaan publikasi yang akan datang, kami mengharapkan saran-saran yang bersifat konstruktif dari para pembaca.

Dumai, Februari 2022
Kepala BPS Kota Dumai,

Drs. Morhan Tambunan, M.Si.



PREFACE

“Dumai Municipality in Figures 2022” is an annual publication that is published periodically by BPS- Statistics of Dumai Municipality. Publishing of this publication is an effort to develop statistical areas in order to provide integrated data.

The main purpose of this annual publication is to give detailed information concerning statistical data of various sectors needed by planning researchers and decision makers in formulating the policy to be carried out. To fulfill user’s requirement, we gradually try to improve the publishing schedule faster as well as the data quality. Together with the participation and mutual understanding from various governmental services and institutions, we hope these goals will be achieved.

By publishing the “Dumai Municipality in Figures 2022”, we would like to express our thanks to the heads of all Representative Offices that have given their help in compiling the data for this edition. We hope this support will continue in the coming years. Finally, we still expect construction suggestions for the improvement of the next publication.

Dumai, Februari 2022
Chief of Statistics of Dumai Municipality,

Drs. Morhan Tambunan, M.Si.

DAFTAR ISI / CONTENTS

	Halaman <i>Page</i>
Kata Pengantar/ <i>Preface</i>	xiii
Daftar Isi/ <i>Contents</i>	xv
Daftar Tabel/ <i>List of Tables</i>	xvii
Daftar Gambar/ <i>List of Figures</i>	xxxvii
Penjelasan Umum/ <i>Explanatory Notes</i>	xxxix
Daftar Singkatan/ <i>List of Abbreviations</i>	xli
Statistik Kunci/ <i>Key Statistics</i>	xliii
1. Geografi dan Iklim/ <i>Geography and Climate</i>	1
2. Pemerintahan/ <i>Government</i>	15
3. Penduduk dan Ketenagakerjaan/ <i>Population and Employment</i>	43
4. Sosial dan Kesejahteraan Rakyat/ <i>Social and Welfare</i>	69
5. Pertanian/ <i>Agriculture</i>	181
6. Energi/ <i>Energy</i>	229
9. Perdagangan/ <i>Trade</i>	274
10. Harga-Harga/ <i>Prices</i>	303
11. Pendapatan Regional/ <i>Regional Income</i>	319
12. Perbandingan Antar Kabupaten/Kota/ <i>Regency/Municipal Comparison Regional</i>	343

DAFTAR TABEL/LIST OF TABLES

	Halaman <i>Page</i>
1. GEOGRAFI DAN IKLIM/GEOGRAPHY AND CLIMATE	1
1.1 KEADAAN GEOGRAFI	7
<i>GEOGRAPHY CONDITION</i>	7
1.1.1 Luas Daerah dan Jumlah Pulau Menurut Kecamatan di Kota Dumai, 2021	7
<i>Total Area and Number of Islands by Subdistrict in Dumai Municipality, 2021</i>	7
1.1.2 Tinggi Wilayah dan Jarak ke Ibukota Kabupaten/Kota Menurut Kecamatan di Kota Dumai, 2021	8
<i>Altitude and Distance to the Capital of Regency/Municipality by Subdistrict in Dumai Municipality, 2021</i>	8
1.1.3 Keadaan Geografis Kota Dumai Tahun 2021	9
<i>Geophysical Conditions of Dumai Municipality, 2021</i>	9
1.1.4 Sungai - Sungai yang Mengalir Menurut Kecamatan di Kota Dumai, 2021	10
<i>The Rivers Flow Along Sideby Subdistrict in Dumai Municipality, 2021</i> 10	
1.2 IKLIM	12
<i>CLIMATE</i>	12
1.2.1 Pengamatan Unsur Iklim di Stasiun Badan Meteorologi, Klimatologi, dan Geofisika Menurut Bulan di Kota Dumai, 2021	12
<i>Observation of Climate Elements at the Meteorology, Climatology and Geophysics Agency Station by Month in Dumai Municipality, 2021</i>	12
2. PEMERINTAHAN/GOVERNMENT	15
2.1 WILAYAH ADMINISTRATIF	23
<i>ADMINISTRATIVE AREA</i>	23
2.1.1 Jumlah Desa ¹ /Kelurahan Menurut Kecamatan di Kota Dumai, 2017-2021	23
<i>Number of Villages¹ by Subdistrict in Dumai Municipality, 2017-2021</i> 23	
2.1.2 Nama Kelurahan Menurut Kecamatan dan Jumlah RT (Rukun Tetangga) di setiap Kelurahan di Kota Dumai, 2021	24
<i>Name of Villages by Subdistrict and Number of RT in each Villages in Dumai</i>	

	<i>Municipality, 2021</i>	24
2.1.3	Nama Pejabat Walikota Dumai, 2000-2021.....	26
	<i>Name of Dumai Municipality Mayor, 2000-2021</i>	26
2.2	DEWAN PERWAKILAN RAKYAT	27
	THE REGIONAL HOUSE OF REPRESENTATIVE	27
2.2.1	Jumlah Anggota Dewan Perwakilan Rakyat Daerah Menurut Fraksi dan Jenis Kelamin di Kota Dumai, 2021	27
	<i>The Number of Members of The Regional House of Representatives by Faction and Sex in Dumai Municipality, 2021</i>	27
2.2.2	Jumlah Anggota Dewan Perwakilan Rakyat Daerah Menurut Partai Politik dan Jenis Kelamin di Kota Dumai, 2021.....	28
	<i>Number of Members of The Regional House of Representatives by Political Party and Sex in Dumai Municipality, 2021</i>	28
2.2.3	Banyaknya Anggota DPRD Kota Dumai Menurut Komisi dan Jenis Kelamin, 2021	29
	<i>A Number of Legislative Assemblies in Dumai Municipality by Commission and Sex, 2021</i>	29
2.3	SUMBER DAYA MANUSIA	30
	HUMAN RESOURCES	30
2.3.1	Jumlah Pegawai Negeri Sipil Menurut Jabatan dan Jenis Kelamin di Kota Dumai, 2020 dan 2021	30
	<i>A Number of Civil Servants by Occupation and Sex in Dumai Municipality, 2020 and 2021</i>	30
2.3.2	Jumlah Pegawai Negeri Sipil Menurut Tingkat Pendidikan dan Jenis Kelamin di Kota Dumai, 2020 dan 2021.....	32
	<i>Number of Civil Servants by Educational Level and Sex in Dumai Municipality, 2020and 2021</i>	32
2.3.3	Jumlah Pegawai Negeri Sipil Menurut Tingkat Kepangkatan dan Jenis Kelamin di Kota Dumai, 2020 dan 2021.....	34
	<i>Number of Civil Servants by Hierarchy and Sex in Dumai Municipality, 2020 and 2021</i>	34
2.3.4	Jumlah Pegawai Negeri Sipil Menurut Dinas/Instansi Pemerintah dan Golongan di Kota Dumai, 2021	36
	<i>Number of Civil Servants by Institution/Office and Rank in Dumai Municipality, 2021</i>	36
2.3.5	Jumlah Pegawai Negeri Sipil Menurut Unit Kerja dan Pendidikan Terakhir di Kota Dumai, 2021	38

	<i>A Number of Civil Servants by Institution/Office and Education in Dumai Municipality, 2021</i>	38
2.4	KEUANGAN DAERAH	40
	LOCAL FINANCE	40
2.4.1	Realisasi Pendapatan Pemerintah Kota Dumai Menurut Jenis Pendapatan (rupiah), 2021	40
	<i>Actual Revenues of Government of Dumai Municipality by Source of Revenues (rupiahs), 2021</i>	40
2.4.2	Realisasi Belanja Pemerintah Kota Dumai Menurut Jenis Belanja (rupiah), 2021	41
	<i>Actual Expenditures of Government of Dumai Municipality by Source of Expenditures (rupiahs), 2021</i>	41
3.	PENDUDUK DAN KETENAGAKERJAAN/POPULATION AND EMPLOYMENT	43
3.1	PENDUDUK	55
	POPULATION	55
3.1.1	Penduduk, Laju Pertumbuhan Penduduk, Distribusi Persentase Penduduk, Kepadatan Penduduk, dan Rasio Jenis Kelamin Penduduk Menurut Kecamatan di Kota Dumai, 2020 dan 2021	55
	<i>Population, Population Growth Rate, Percentage Distribution of Population, Population Density, and Sex Ratio by Subdistrict in Dumai Municipality, 2020 and 2021</i>	55
3.1.2	Jumlah Penduduk Menurut Kelompok Umur dan Jenis Kelamin di Kota Dumai, 2021	58
	<i>Population by Age Group and Sex in Dumai Municipality, 2021</i>	58
3.1.3	Jumlah Penduduk Menurut Jenis Kelamin dan Kecamatan di Kota Dumai, 2021	59
	<i>Population by Sex and Subdistrict in Dumai Municipality, 2021</i>	59
3.1.4	Jumlah Akte Catatan Sipil yang Dikeluarkan Menurut Jenis di Kota Dumai, 2019-2021	60
	<i>The Number of Official Civil Registration By Type in Dumai Municipality, 2019-2021</i>	60
3.1.5	Jumlah Pelayanan Dokumen Kependudukan di Kota Dumai, 2021 ..	61
	<i>The Number of Resident Documentary Service in Dumai Municipality, 2021</i>	61
3.2	KETENAGAKERJAAN	62
	EMPLOYMENT	62

3.2.1	Jumlah Penduduk Berumur 15 Tahun Keatas Menurut Jenis Kegiatan Selama Seminggu yang Lalu dan Jenis Kelamin di Kota Dumai, 2021 <i>Population Aged 15 Years and Over by Type of Activity During The Previous Week and Sex in Dumai Municipality, 2021.....</i>	62 62
3.2.2	Jumlah Penduduk Berumur 15 Tahun Ke Atas Menurut Pendidikan Tertinggi yang Ditamatkan dan Jenis Kegiatan Selama Seminggu yang Lalu di Kota Dumai, 2021 <i>Population Aged 15 Years and Over by Educational Attainment and Type of Activity During The Previous Week in Dumai Municipality, 2021.....</i>	63 63
3.2.3	Penduduk Berumur 15 Tahun Ke Atas yang Bekerja Selama Seminggu yang Lalu Menurut Status Pekerjaan Utama dan Jenis Kelamin di Kota Dumai, 2021 <i>Population Aged 15 Years and Over Who Worked During the Previous Week by Main Employment Status and Sex in Dumai Municipality, 2021.....</i>	65 65
3.2.4	Jumlah Penduduk Berumur 15 Tahun Ke Atas yang Bekerja Selama Seminggu yang Lalu Menurut Lapangan Pekerjaan Utama dan Jenis Kelamin di Kota Dumai, 2021 <i>Population Aged 15 Years and Over Who Worked During the Previous Week by Main Industry and Sex in Dumai Municipality, 2021.....</i>	66 66
3.2.5	Jumlah Pencari Kerja Terdaftar Menurut Tingkat Pendidikan Tertinggi yang Ditamatkan dan Jenis Kelamin di Kota Dumai, 2021 <i>A Number of Registered Job Applicants by Educational Attainment and Sex in Dumai Municipality, 2021.....</i>	67 67
3.2.6	Jumlah Pencari Kerja Terdaftar Menurut Kelompok Umur dan Jenis Kelamin di Kota Dumai, 2021 <i>A Number of Registered Job Applicants by Age Group and Sex in Dumai Municipality, 2021.....</i>	68 68
4.	SOSIAL DAN KESEJAHTERAAN RAKYAT/SOCIAL AND WELFARE	69
4.1	PENDIDIKAN	81
	EDUCATION	81
4.1.1	Jumlah Sekolah, Guru, dan Murid Taman Kanak-Kanak (TK) di Bawah Kementerian Pendidikan dan Kebudayaan Menurut Kecamatan di Kota Dumai, 2020/2021 dan 2021/2022..... <i>Number of Schools, Teachers, and Pupils in Kindergarten Under The Ministry of Education and Culture by Sub District in Dumai Municipality, 2020/2021 and 2021/2022.....</i>	81 81
4.1.2	Jumlah Sekolah, Guru, dan Murid Raudatul Athfal (RA) di Bawah	

	Kementerian Agama Menurut Kecamatan di Kota Dumai, 2020/2021 dan 2021/2022.....	84
	<i>Number of Schools, Teachers, and Pupils in Raudatul Athfal (RA) Under The Ministry of Religious Affairs by Subdistrict in Dumai Municipality, 2020/2021 and 2021/2022.....</i>	<i>84</i>
4.1.3	Jumlah Sekolah, Guru, dan Murid Sekolah Dasar (SD) di Bawah Kementerian Pendidikan dan Kebudayaan Menurut Kecamatan di Kota Dumai, 2020/2021 dan 2021/2022.....	85
	<i>Number of Schools, Teachers, and Pupils in Primary Schools Under The Ministry of Education and Culture by Sub District in Dumai Municipality, 2020/2021 and 2021/2022.....</i>	<i>85</i>
4.1.4	Jumlah Sekolah, Guru, dan Murid Madrasah Ibtidaiyah (MI) di Bawah Kementerian Agama Menurut Kecamatan di Kota Dumai, 2020/2021 dan 2021/2022.....	88
	<i>Number of Schools, Teachers, and Pupils in Madrasah Ibtidaiyah (MI) Under The Ministry of Religious Affairs by Sub District in Dumai Municipality, 2020/2021 and 2021/2022.....</i>	<i>88</i>
4.1.5	Jumlah Sekolah, Guru, dan Murid Sekolah Menengah Pertama (SMP) di Bawah Kementerian Pendidikan dan Kebudayaan Menurut Kecamatan di Kota Dumai, 2020/2021 dan 2021/2022.....	91
	<i>Number of Schools, Teachers, and Students in Junior High Schools Under The Ministry of Education and Culture by Sub District in Dumai Municipality, 2020/2021 and 2021/2022.....</i>	<i>91</i>
4.1.6	Jumlah Sekolah, Guru, dan Murid Madrasah Tsanawiyah (MTs) di Bawah Kementerian Agama Menurut Kecamatan di Kota Dumai, 2020/2021 dan 2021/2022.....	
	<i>Number of Schools, Teachers, and Students in Madrasah Tsanawiyah (MTs) Under The Ministry of Religious Affairs by Sub District in Dumai Municipality, 2020/2021 and 2021/2022.....</i>	<i>94</i>
4.1.7	Jumlah Sekolah, Guru, dan Murid Sekolah Menengah Atas (SMA) di Bawah Kementerian Pendidikan dan Kebudayaan Menurut Kecamatan di Kota Dumai, 2020/2021 dan 2021/2022.....	97
	<i>Number of Schools, Teachers, and Students in Senior High Schools Under The Ministry of Education and Culture by Sub District in Dumai Municipality, 2020/2021 and 2021/2022.....</i>	<i>97</i>
4.1.8	Jumlah Sekolah, Guru, dan Murid Sekolah Menengah Kejuruan (SMK) di Bawah Kementerian Pendidikan dan Kebudayaan Menurut Kecamatan di Kota Dumai, 2020/2021 dan 2021/2022.....	100
	<i>Number of Schools, Teachers, and Students in Vocational High Schools</i>	

	<i>Under The Ministry of Education and Culture by Sub District in Dumai Municipality, 2020/2021 dan 2021/2022</i>	100
4.1.9	Jumlah Sekolah, Guru, dan Murid Madrasah Aliyah (MA) di Bawah Kementerian Agama Menurut Kecamatan di Kota Dumai, 2021 <i>Number of Schools, Teachers, and Students in Madrasah Aliyah (MA) Under The Ministry of Religious Affairs by Sub District in Dumai Municipality, 2021</i>	103
4.1.10	Jumlah Sekolah, Murid, Guru, dan Rasio Murid-Guru Pesantren Menurut Kecamatan di Kota Dumai, 2021	106
	<i>The Number of Schools, Pupils, Teachers, and Pupil-Teacher Ratio of Islamic Boarding School by Subdistrict in Dumai Municipality, 2021</i>	106
4.1.11	Jumlah Desa ¹ /Kelurahan yang Memiliki Fasilitas Sekolah Menurut Kecamatan dan Tingkat Pendidikan di Kota Dumai, 2019-2021 <i>Number of Villages¹ Having Educational Facilities by Sub District and Educational Level in Dumai Municipality, 2019-2021</i>	107
4.1.12	Banyaknya Mahasiswa pada Perguruan Tinggi Negeri/Swasta di Kota Dumai Menurut Jenis Kelamin, 2019-2021	110
	<i>The Number of Students at Government/Private College in Dumai Municipality by Sex, 2019-2021</i>	110
4.1.13	Banyaknya Lulusan pada Perguruan Tinggi Negeri/Swasta di Kota Dumai Menurut Jenis Kelamin, 2019-2021	111
	<i>The Number of Graduate at Government/Private College in Dumai Municipality by Sex, 2019-2021</i>	111
4.1.14	Banyaknya Dosen pada Perguruan Tinggi Negeri/Swasta di Kota Dumai Menurut Jenis Kelamin, 2021	112
	<i>The Number of Lecturers at Government/Private College in Dumai Municipality by Sex, 2021</i>	112
4.1.15	Banyaknya Dosen pada Perguruan Tinggi Negeri/Swasta di Kota Dumai Menurut Status Dosen, 2021	113
	<i>The Number of Lecturers at Public/Private College in Dumai Municipality by Lectures Status, 2021</i>	113
4.1.16	Persentase Penduduk Usia 7-24 Tahun Menurut Jenis Kelamin dan Partisipasi Sekolah di Kota Dumai, 2021	114
	<i>Percentage of Population Aged 7-24 Years by Sex and School Participation in Dumai Municipality, 2021</i>	114
4.1.17	Angka Partisipasi Murni (APM) dan Angka Partisipasi Kasar (APK) Menurut Jenjang Pendidikan di Kota Dumai, 2021	115
	<i>Net Participation Rates and Gross Enrollment Ratio by Educational Level in</i>	

	<i>Dumai Municipality, 2021</i>	115
4.1.18	Persentase Penduduk Berumur 15 Tahun ke Atas yang Melek Huruf Menurut Kelompok Umur di Kota Dumai, 2020 dan 2021	116
	<i>Percentage of Literate People Aged 15 Years and Over by Age Group in Dumai Municipality, 2020 and 2021</i>	116
4.2	KESEHATAN	117
	HEALTH	117
4.2.1	Jumlah Desa ¹ /Kelurahan Yang Memiliki Sarana Kesehatan Menurut Kecamatan di Kota Dumai , 2019-2021	117
	<i>Number of Villages¹ Having Health Facilities by Sub District in Dumai Municipality, 2019-2021</i>	117
4.2.2	Jumlah Tenaga Kesehatan Menurut Kecamatan di Kota Dumai, 2021	120
	<i>The Number of Health Workers by Subdistrict in Dumai Municipality, 2021</i>	120
4.2.3	Jumlah Rumah Sakit Umum, Rumah Sakit Khusus, Puskesmas, Klinik Pratama, dan Posyandu Menurut Kecamatan di Kota Dumai, 2020-2021	122
	<i>Number of General Hospital, Specialized Hospital, Public Health Center, Primary Clinic, and Integrated Health Post by Sub District in Dumai Municipality, 2020/2021</i>	122
4.2.4	Jumlah Dokter Spesialis, Dokter Umum, dan Dokter Gigi Menurut Sarana Pelayanan Kesehatan di Kota Dumai, 2021	125
	<i>The Number of Medical Specialists, General Practicioners, and Dentists by Type of Health Facility in Dumai Municipality, 2021</i>	125
4.2.5	Jumlah 10 Kasus Penyakit Terbanyak di Kota Dumai, 2021	126
	<i>The Top Ten Diseases in Terms of Quantities in Dumai Municipality, 2021</i>	126
4.2.6	Persentase Balita Yang Pernah Mendapat Imunisasi Menurut Jenis Imunisasi di Kota Dumai, 2020-2021	127
	<i>Percentage of Children Under Five Years Who Had an Immunization by Type of Immunization in Dumai Municipality, 2020-2021</i>	127
4.2.7	Jumlah Bayi Lahir, Bayi Berat Badan Lahir Rendah (BBLR), BBLR Dirujuk, dan Bergizi Buruk di Kota Dumai, 2017-2021	128
	<i>The Number of Births, Babies with Low Birth Weights (LBW), Treated LBW, and Malnutrition Cases in Dumai Municipality, 2017-2021</i>	128
4.2.8	Jumlah Ibu Hamil, Melakukan Kunjungan K1, Melakukan Kunjungan K4, Kurang Energi Kronis (KEK), dan Mendapat Tablet Zat Besi (Fe) di Kota Dumai, 2017-2021	129
	<i>The Number of Pregnant Women, Those with One Visit and four Visits</i>	

	<i>of Antenatal Care, Chronic Energy Deficiency (CED), and Receiving Iron Supplement in Dumai Municipality, 2017-2021</i>	129
4.2.9	Jumlah Remaja Usia 15-24 Tahun yang Mendapat Penyuluhan HIV/AIDS Menurut Kecamatan di Kota Dumai, 2021	130
	<i>The Number of Young People Aged 15 - 24 Who Had Counselling on HIV/AIDS by Subdistrict in Dumai Municipality, 2021</i>	130
4.2.10	Jumlah Kasus HIV/AIDS, IMS, DBD, Diare, TB, dan Malaria Menurut Kecamatan di Kota Dumai, 2021	131
	<i>The Number of Cases of HIV/AIDS, Sexually Transmitted Infection, Dengue Fever, Diarrhea, Tuberculosis (TB) and Malaria by Subdistrict in Dumai Municipality, 2021</i>	131
4.2.11	Jumlah Dokter, Perawat, dan Bidan yang Membuka Praktek Pelayanan Kesehatan Menurut Kecamatan di Kota Dumai, 2021	132
	<i>The Number of Doctors, Nurses, and Midwives who Open Their Practice by Subdistrict, 2021</i>	132
4.2.12	Banyaknya Penderita, Kematian, dan Angka Kematian dari Penyakit Kolera dan Demam Berdarah per Kecamatan di Kota Dumai, 2021...	133
	<i>The Number of Sufferers, Deaths and Death Rate of Colera and Dengue Fever by District, 2021</i>	133
4.2.13	Jumlah Fasilitas Pelayanan Keluarga Berencana (KB) Menurut Kecamatan di Kota Dumai, 2021	134
	<i>The Number of Family Planning Service Facilities by Subdistrict in Dumai Municipality, 2021</i>	134
4.2.14	Akseptor KB Aktif Menurut Penggunaan Alat Kontrasepsi Menurut Kecamatan di Kota Dumai Tahun, 2021	136
	<i>The Number of Active Acceptors by Family Planning Contraceptive Method and Subdistrict, 2021</i>	136
4.2.15	Akseptor KB Baru Menurut Penggunaan Alat Kontrasepsi Menurut Kecamatan di Kota Dumai Tahun, 2021	137
	<i>The Number of New Acceptors by Family Planning Contraceptive Method and Subdistrict, 2021</i>	137
4.2.16	Proporsi UNMET NEED Pasanagan Usia Subur (PUS) Menurut Kecamatan di Kota Dumai Tahun, 2021	138
	<i>The Proportion of UNMET NEED of Childbearing Ages Couple by Subdistrict in Dumai Municipality, 2021</i>	138
4.3	AGAMA	139
	RELIGION	139
4.3.1	Jumlah Tempat Peribadatan Menurut Kecamatan di Kota Dumai,	

	2021	139
	<i>The Number of Shrines by Subdistrict in Dumai Municipality, 2021</i>	139
4.3.2	Jumlah Jemaah Haji Kota Dumai yang Menunaikan Ibadah Haji Menurut Jenis Kelamin, 2021	140
	<i>The Number of Hajj Pilgrims in Dumai Municipality by Sex and Subdistrict, 2021</i>	140
4.3.3	Jumlah Jemaah Haji Kota Dumai yang Menunaikan Ibadah Haji Menurut Kelompok Umur, 2021	141
	<i>The Number of Hajj Pilgrims in Dumai Municipality by Aged Group and Subdistrict, 2021</i>	141
4.3.4	Jumlah Jemaah Haji Kota Dumai yang Menunaikan Ibadah Haji Menurut Tingkat Pendidikan Tahun 2021	142
	<i>The Number of Hajj Pilgrims in Dumai Municipality by Educational Level and Subdistrict, 2021</i>	142
4.3.5	Jumlah Jemaah Haji Kota Dumai yang Menunaikan Ibadah Haji Kembali dengan Selamat dan Meninggal Dunia Tahun 2021.....	143
	<i>The Number of Hajj Pilgrims of Dumai Municipality That Returned Savelly and Passed Away, 2021</i>	143
4.4	KRIMINALITAS	144
	CRIME.....	144
4.4.1	Banyaknya Perkara Perdata Yang Ditangani Pengadilan Negeri Dumai Setiap Bulannya, 2021	144
	<i>The Number of Civil Cases in Dumai Court of Justice by Month, 2021 ..</i>	144
4.4.2	Banyaknya Perkara Pidana Yang Ditangani Pengadilan Negeri Dumai Setiap Bulannya, 2021	145
	<i>The Number of Criminal Cases in Dumai Court of Justice by Month, 2021</i>	145
4.4.3	Banyaknya Pernikahan, Cerai Thalaq dan Cerai Gugat Setiap Bulannya, 2021	146
	<i>The Number of Marriages, Divorces and Seperates by Month, 2021</i>	146
4.4.4	Banyaknya Perkara Yang Ditangani Pengadilan Agama Dumai Setiap Bulannya, 2021	152
	<i>The Number of Cases in Dumai Religion of Justice by Month, 2021</i>	152
4.4.5	Banyaknya Narapidana Menurut Lamanya Hukuman dan Jenis Kelamin, 2021	153
	<i>The Number of Inmates by Type of Crime and Sex, 2021</i>	153
4.4.6	Banyaknya Kecelakaan Lalu Lintas, Korban, dan Kerugian Material di Kota Dumai Setiap Bulannya, 2021	154

	<i>The Number of Traffic Accidents, Victims, and Material Loss by Month, 2021</i>	154
4.4.7	Banyaknya Kriminalitas yang Diselesaikan Polres Dumai, 2011-2021 <i>The Number of Crimes Settled in Dumai Resort Police, 2011-2021</i>	155
4.4.8	Banyaknya Pelanggaran Lalu Lintas yang Diselesaikan Polres Dumai, 2011-2021	156
	<i>The Number of Traffic Violations Settled in Dumai Resort Police, 2011-2021</i>	156
4.4.9	Banyaknya Kecelakaan Lalu Lintas yang Diselesaikan Polres Dumai, 2011-2021	157
	<i>The Number of Traffic Accidents Settled in Dumai Resort Police, 2011-2021</i>	157
4.4.10	Banyaknya Tindak Pidana Menurut Kepolisian Sektor di Kota Dumai, 2017-2021	158
	<i>The Number of Criminal Acts Handled by Subdistrict Police Office in Dumai Municipality, 2017-2021</i>	158
4.5	KEMISKINAN	159
	POVERTY	159
4.5.1	Garis Kemiskinan, Jumlah, dan Persentase Penduduk Miskin di Kota Dumai, 2014-2021	159
	<i>Poverty Line, Number, and Percentage of Poor People in Dumai Municipality, 2014-2021</i>	159
4.5.2	Indeks Kedalaman Kemiskinan dan Indeks Keparahan Kemiskinan di Kota Dumai, 2014-2021	160
	<i>Poverty Gap Index and Poverty Severity Index in Dumai Municipality, 2014-2021</i>	160
4.5.3	Rekap Data Terpadu Kesejahteraan Sosial (DTKS) Kota Dumai, 2021	161
	<i>Recapitulation of Integrated Social Welfare Data in Dumai Municipality, 2021</i>	161
4.6	SOSIAL LAINNYA	163
	OTHER SOCIAL AFFAIRS	163
4.6.1	Jumlah Desa ¹ /Kelurahan yang Mengalami Bencana Alam ² Menurut Kecamatan di Kota Dumai, 2019-2021	163
	<i>Number of Villages¹ at Had Natural Disaster² by Sub District in Dumai Municipality, 2019-2021</i>	163
4.6.2	Banyaknya Kejadian Kebakaran dan Korban Jiwa Menurut Lokasi Kebakaran di Kota Dumai, 2021	165

	<i>The Number of Fires and Victims by Location of Fire in Dumai Municipality, 2021</i>	165
4.6.3	Banyaknya Kejadian Kebakaran Hutan dan Lahan Menurut Bulan di Kota Dumai, 2017-2021	166
	<i>The Number of Forest and Land Fires by Month in Dumai Municipality, 2017-2021</i>	166
4.6.4	Rincian Kejadian Kebakaran dan Non Darurat Kebakaran di Kota Dumai Menurut Bulan, 2021	167
	<i>Details of Fire and Non-Fire Emergency in Dumai Municipality by Month, 2021</i>	167
4.6.3	Banyaknya Kejadian Kebakaran Hutan dan Lahan Menurut Bulan di Kota Dumai, 2017-2021	173
	<i>The Number of Forest and Land Fires by Month in Dumai Municipality, 2017-2021</i>	173
4.6.6	Jumlah Panti Sosial Menurut Kecamatan di Kota Dumai, 2021.....	175
	<i>The Number of Orphanages by Subdistrict in Dumai Municipality, 2021</i>	175
4.6.7	Jumlah Kegiatan Penertiban Umum Satuan Polisi Pamong Praja Kota Dumai, 2021	176
	<i>The Number of Public Ordering Activities by Civil Service Police Unit in Dumai Municipality, 2021</i>	176
4.6.8	Banyaknya Pemenuhan Komitmen terhadap Izin Lingkungan melalui Online Single Submission (OSS) di Kota Dumai, 2019-2021	179
	<i>The Number of Fulfilment of Commitments to Environmental Licence through Online Single Submission (OSS) in Dumai Municipality, 2019-2021</i>	179
5.	PERTANIAN/AGRICULTURE	181
5.1	HORTIKULTURA	189
	HORTICULTURE	189
5.1.1	Luas Panen Tanaman Sayuran Menurut Kecamatan dan Jenis Tanaman di Kota Dumai, 2020-2021 (ha)	189
	<i>Harvested Area of Vegetables by Sub District and Kind of Plant in Dumai Municipality, 2020-2021 (ha)</i>	189
5.1.2	Produksi Tanaman Sayuran Menurut Kecamatan dan Jenis Tanaman di Kota Dumai, 2020-2021 (kuintal).....	194
	<i>Production of Vegetables by Sub District and Kind of Plant in Dumai Municipality, 2020-2021 (quintal)</i>	194

5.1.3	Luas Panen Tanaman Sayuran dan –an Semusim Menurut Jenis Tanaman di Kota Dumai, 2019-2021(ha)	199
	<i>Harvested Area of Seasonal Vegetables and Fruits by Kind of Plant in Dumai Municipality, 2019-2021 (ha)</i>	<i>199</i>
5.1.4	Produksi Tanaman Sayuran dan –an Semusim Menurut Jenis Tanaman di Kota Dumai, 2019-2021(kuintal).....	201
	<i>Production of Seasonal Vegetables and Fruits by Kind of Plant in Dumai Municipality, 2019-2021(quintal).....</i>	<i>201</i>
5.1.5	Luas Panen Tanaman Biofarmaka Menurut Kecamatan dan Jenis Tanaman di Kota Dumai, 2020-2021 (m ²)	203
	<i>Harvested Area of Medicinal Plants by Subdistrict and Kind of Plant in Dumai Municipality, 2020-2021 (m²)</i>	<i>203</i>
5.1.6	Produksi Tanaman Biofarmaka Menurut Kecamatan dan Jenis Tanaman di Kota Dumai, 2020-2021(kg)	205
	<i>Production of Medicinal Plants by Subdistrict and Kind of Plant in Dumai Municipality, 2020-2021 (kg).....</i>	<i>205</i>
5.1.7	Luas Panen Tanaman Biofarmaka Menurut Jenis Tanaman di Kota Dumai, 2019-2021 (m ²).....	207
	<i>Harvested Area of Medicinal Plants by Kind of Plant in Dumai Municipality, 2019-2021 (m²).....</i>	<i>207</i>
5.1.8	Produksi Tanaman Biofarmaka Menurut Jenis Tanaman di Kota Dumai, 2019-2021 (kg).....	208
	<i>Production of Medicinal Plants by Kind of Plant in Dumai Municipality, 2019-2021 (kg).....</i>	<i>208</i>
5.1.9	Produksi Buah-Buahan Menurut Kecamatan dan Jenis Tanaman di Kota Dumai, 2020-2021 (kuintal).....	209
	<i>Production of Fruits by Subdistrict and Kind of Plant in Dumai Municipality, 2020-2021 (quintal)</i>	<i>209</i>
5.1.10	Produksi Buah–Buahan dan Sayuran Tahunan Menurut Jenis Tanaman di Kota Dumai, 2019-2021 (kuintal).....	212
	<i>Production of Annual Fruits and Vegetables by Kind of Plant, in Dumai Municipality, 2019-2021 (quintal).....</i>	<i>212</i>
5.2	PERKEBUNAN.....	214
	ESTATE CROPS	214
5.2.1	Luas Tanaman Perkebunan Menurut Kecamatan dan Jenis Tanaman di Kota Dumai, 2020-2021 (ha)	214
	<i>Planted Area of Estate Crops by Sub District and Type of Crops in Dumai Municipality, 2020-2021(ha)</i>	<i>214</i>

5.2.2	Produksi Tanaman Perkebunan Menurut Kecamatan dan Jenis Tanaman di Kota Dumai, 2020-2021(ton).....	216
	<i>Production of Estate Crops by Sub District and Type of Crops in Dumai Municipality, 2020-2021(ton).....</i>	<i>216</i>
5.3	PETERNAKAN.....	218
	LIFESTOCK	218
5.3.1	Populasi Ternak Besar dan Kecil Menurut Kecamatan dan Jenis Ternak di Kota Dumai, 2021.....	218
	<i>Livestock Population by Subdistrict and Kind of Livestock in Dumai Municipality, 2021.....</i>	<i>218</i>
5.3.2	Jumlah Ternak Besar dan Kecil yang Dipotong Menurut Kecamatan dan Jenis Ternak di Kota Dumai, 2021.....	219
	<i>Livestock Slaughtered by Sub District and Kind of Livestock in Dumai Municipality, 2021</i>	<i>219</i>
5.3.3	Populasi Unggas Menurut Kecamatan dan Jenis Unggas di Kota Dumai, 2021	220
	<i>Poultry Population by Subdistrict and Kind of Poultry in Dumai Municipality, 2021</i>	<i>220</i>
5.3.4	Produksi Daging dan Telur Unggas Menurut Kecamatan dan Jenis Unggas di Kota Dumai, 2021	221
	<i>Production of Meat and Egg of Poultry by Subdistrict and Kind of Poultry in Dumai Municipality, 2021</i>	<i>221</i>
5.4	PERIKANAN	222
	FISHERY	222
5.4.1	Produksi dan Nilai Perikanan Kolam Menurut Jenis Ikan, 2021	222
	<i>Production and Value of Fresh Water Fisheries by Species, 2021</i>	<i>222</i>
5.4.2	Produksi dan Nilai Perikanan Laut Menurut Jenis Ikan, 2021.....	223
	<i>Production and Value of Marine Fisheries by Species, 2021</i>	<i>223</i>
5.4.3	Jumlah Perahu/Kapal Menurut Kecamatan dan Jenis Kapal di Kota Dumai, 2021	224
	<i>Number of Fishing Boats by Subdistrict and Type of Boat in Dumai Municipality, 2021.....</i>	<i>224</i>
5.4.4	Jumlah Rumah Tangga Perikanan Tangkap Laut Menurut Kecamatan di Kota Dumai, 2020-2021	225
	<i>The Number of Marine Fishery Household by Subdistrict and Subsector in Dumai Municipality, 2020-2021</i>	<i>225</i>
5.4.5	Produksi Perikanan Tangkap Laut Menurut Kecamatan di Kota Dumai (ton), 2020-2021	226

	<i>Marine Fishery Production by Subdistrict in Dumai Municipality (ton), 2020-2021</i>	226
5.4.6	Jumlah Rumah Tangga Perikanan Budidaya Menurut Kecamatan dan Jenis Budidaya di Kota Dumai, 2021	227
	<i>The Number of Aquaculture Household by Subdistrict and Subsector in Dumai Municipality, 2021</i>	227
5.4.7	Produksi Perikanan Budidaya Menurut Kecamatan dan Jenis Budidaya di Kota Dumai (ton), 2021	228
	<i>Aquaculture Production by Subdistrict and Subsector in Dumai Municipality (ton), 2021</i>	228
6.1	ENERGI	233
	ENERGY	233
6.1.1	Daya Terpasang, Produksi, dan Distribusi Listrik PT. PLN (Persero) pada Cabang/Ranting PLN di Kota Dumai, 2017-2021	233
	<i>Installed Capacity, Production, and Distribution of Electricity of State Electrical Company at Branch Level in Dumai Municipality, 2017-2021</i>	233
6.1.2	Banyaknya Penggunaan dan Distribusi Tenaga Listrik Menurut Jenis Pelanggan di Kota Dumai, 2021	234
	<i>The Utilization and Distribution of Electricity by Kind of Customer, 2021</i>	234
6.2	AIR MINUM	235
	WATER SUPPLY	235
6.2.1	Jumlah Pelanggan dan Air yang Disalurkan Menurut Jenis Pelanggan di Kota Dumai, 2021	235
	<i>Number of Customer and Distributed Clean Water by Kind of Customers in Dumai Municipality, 2021</i>	235
7.	HOTEL DAN PARIWISATA/HOTEL AND TOURISM	237
7.1	HOTEL	243
	HOTEL	243
7.1.1	Jumlah Hotel dan Akomodasi Lainnya Menurut Klasifikasi di Kota Dumai, 2017-2021	243
	<i>The Number of Hotel and Other Accomodations by Classification in Dumai Municipality, 2017-2021</i>	243
7.1.2	Banyaknya Kamar dan Tempat Tidur Hotel Menurut Statusnya di Kota Dumai, 2021	244
	<i>The Number of Rooms and Beds of Hotel by Status and Subdistrict in Dumai Municipality, 2021</i>	244

7.2	PARIWISATA	245
	TOURISM.....	245
7.2.1	Banyaknya Kedatangan dan Keberangkatan Warga Negara Asing Melalui Kantor Imigrasi Dumai Setiap Bulannya, 2020-2021.....	245
	<i>The Number of Foreign Visitors in Dumai via Immigration Office of Dumai Each Month, 2020-2021.....</i>	<i>245</i>
7.2.2	Jumlah Kedatangan Warga Asing per Asal Regional di Kota Dumai, 2021	246
	<i>The Number of Foreign Arrivals per Regional Origin in Dumai Municipality, 2021</i>	<i>246</i>
7.2.3	Tempat-tempat Pariwisata Menurut Kecamatan Di Kota Dumai, 2021	250
	<i>Tourism Places by Subdistrict in Dumai Municipality, 2021</i>	<i>250</i>
8.	TRANSPORTASI DAN KOMUNIKASI/TRANSPORTATION AND COMMUNICATION	255
8.1	TRANSPORTASI.....	263
	TRANSPORTATION	263
8.1.1	Panjang Jalan ¹ Menurut Tingkat Kewenangan Pemerintahan di Kota Dumai (km), 2019-2021	263
	<i>Length of Roads¹ by Level of Government Authority in Dumai Municipality (km), 2019-2021.....</i>	<i>263</i>
8.1.2	Panjang Jalan Menurut Jenis Permukaan Jalan di Kota Dumai (km), 2019-2021	264
	<i>Length of Roads by Type of Road Surface in Dumai Municipality (km), 2019-2021</i>	<i>264</i>
8.1.3	Panjang Jalan Menurut Kondisi Jalan di Kota Dumai (km), 2019-2021	265
	<i>Length of Roads by Condition of Roads in Dumai Municipality (km), 2019-2021</i>	<i>265</i>
8.1.4	Banyaknya Kendaraan Bermotor Yang Terdaftar Menurut Jenisnya di Kota Dumai, 2017-2021	266
	<i>The Number of Registered Motor Vehicles by Type of Vehicle in Dumai Municipality, 2017-2021</i>	<i>266</i>
8.1.5	Banyaknya Surat Izin Mengemudi Yang Dikeluarkan oleh Polres Dumai Menurut Jenisnya, 2017-2021	267
	<i>The Number of Driver Licenses by Type of License in Dumai Municipality, 2017-2021</i>	<i>267</i>
8.1.6	Banyaknya Barang dan Penumpang Luar Negeri Melalui Pelabuhan Dumai Tahun 2021	268

	<i>Number of Loaded/Unloaded Cargo and The Arrival/Departure Passengers of Over Seas via Dumai Port, 2021</i>	268
8.1.7	Jumlah Pesawat dan Penumpang Yang Datang dan Berangkat Melalui Bandar Udara Pinang Kampai Tahun 2021	269
	<i>Number of Aircraft Traffics and Passengers Arrival and Departure Via Pinang Kampai Airport of Dumai, 2021</i>	269
8.1.8	Jumlah Barang dan Bagasi Yang Dibongkar dan Dimuat Melalui Bandar Udara Pinang Kampai (Kg) Tahun 2021	270
	<i>Number of Cargo and Bagages Loaded and Unloaded Via Pinang Kampai Air Port (Kg), 2021</i>	270
8.2	KOMUNIKASI	271
	COMMUNICATION	271
8.2.1	Jumlah Kantor Pos Pembantu Menurut Kecamatan di Kota Dumai, 2017-2021	271
	<i>The Number of Sub Post Office by Subdistrict in Dumai Municipality, 2017-2021</i>	271
8.2.2	Lalu Lintas Surat yang Diterima dan Dikirimkan Melalui Kantor Pos Dumai Setiap Bulannya, 2021	272
	<i>The Number of Mails Received and Sent by Dumai Post Office Monthly, 2021</i>	272
8.2.3	Jumlah Pengiriman dari dan keluar Negeri (EMS) yang Diterima dan Dikirim Melalui Kantor Pos Dumai, 2021	273
	<i>The Number of Express Mail Service (EMS) Received and Sent by Dumai Post Office, 2021</i>	273
9.	PERDAGANGAN/TRADE	275
9.1	PERDAGANGAN	281
	TRADE	281
9.1.1	Berat dan Nilai Ekspor Melalui Kota Dumai Menurut Komoditi 2021	281
	<i>Weight and Value of Export Through Dumai Municipality by Commodities, 2021</i>	281
9.1.2	Berat dan Nilai Impor Melalui Kota Dumai Menurut Komoditi 2021.	285
	<i>Weight and Value of Import Through Dumai Municipality by Commodities, 2021</i>	285
9.1.3	Ekspor dan Impor Melalui Kota Dumai Per Bulan Tahun 2021.....	290
	<i>Export and Import Through Dumai Municipality by Month, 2021</i>	290
9.1.4	Ekspor dan Impor Melalui Kota Dumai Menurut Negara Tujuan dan Asal Tahun 2021	291

	<i>Export and Import Through Dumai Municipality By Destination and Origin Country, 2021</i>	291
9.1.5	Realisasi Investasi dan Penyerapan Tenaga Kerja Perusahaan Penanaman Modal Asing (PMA) dan Penanaman Modal Dalam Negeri (PMDN) di Kota Dumai, 2017-2021	294
	<i>Actual Investment and Employment Absorbition of Foreign Investment Corporation and Domestic Investment Corporation in Dumai Municipality, 2017-2021</i>	294
9.1.6	Penerimaan dan Penyaluran Beras Melalui Perum Bulog Subdivre Dumai Dirinci per Bulan (kg), 2021	296
	<i>Receipt and Distribution of Dumai of Rice of in Logistic Shore of Dumai Monthly (kg), 2021</i>	296
9.1.7	Jumlah Koperasi Aktif Menurut Kecamatan di Kota Dumai, 2017-2021	297
	<i>The Number of Active Cooperatives by Subdistrict in Dumai Municipality, 2017-2021</i>	297
9.1.8	Jumlah Koperasi Menurut Jenis Koperasi dan Kecamatan di Kota Dumai, 2021	298
	<i>The Number of Cooperatives by Type of Cooperative and Subdistrict in Dumai Municipality, 2021</i>	298
9.1.9	Rekapitulasi Koperasi Kota Dumai Menurut Kecamatan, 2021	300
	<i>Recapitulation of Cooperatives by Subdistrict in Dumai Municipality, 2021</i>	300
9.1.10	Jumlah Koperasi Menurut Kelompok Usaha yang Dikelola di Kota Dumai, 2021	302
	<i>The Number of Cooperatives by Managed Business Group in Dumai Municipality, 2021</i>	302
10.	HARGA-HARGA/PRICES	303
10.1	HARGA-HARGA	307
	PRICES	307
10.1.1	Tingkat Inflasi Bulanan Kota Dumai, 2017-2021	307
	<i>Inflation Rate by Monthly of Dumai Municipality, 2017-2021</i>	307
10.1.2	Tingkat Inflasi di Kota Dumai menurut Kelompok Pengeluaran (Tahun Dasar 2018=100), 2021 (%).....	308
	<i>Inflation Rate in Dumai by Expenditure Group (Base Year 2018=100), 2021 (%)</i>	308
10.1.3	Perkembangan Indeks Harga Konsumen di Kota Dumai Menurut Kelompok Pengeluaran (Tahun Dasar 2018=100), 2021 (%).....	311

	<i>Consumer Price Indexes in Dumai by Expenditure Group (Base Year 2018=100), 2021 (%)</i>	311
10.1.4	Harga Rata-Rata Beberapa Komoditas Bahan Pokok di Pasar Kota Dumai menurut Jenis Barang, 2021	314
	<i>Average Retail Price of Essential Commodities in Dumai Municipality by Kind of Goods, 2021</i>	314
10.1.5	Perkembangan Harga Eceran Beberapa Komoditas Bahan Bangunan di Kota Dumai menurut Jenis Barang, 2021	317
	<i>Trend of Retail Price of Construction Material in Dumai Municipality by kind of Goods, 2021</i>	317
11.	PENDAPATAN REGIONAL/REGIONAL INCOME	319
11.1	PRODUK DOMESTIK REGIONAL BRUTO MENURUT LAPANGAN USAHA	325
	GROSS REGIONAL DOMESTIC PRODUCT BY INDUSTRY	325
11.1.1	Produk Domestik Regional Bruto Atas Dasar Harga Berlaku Menurut Lapangan Usaha di Kota Dumai (miliar rupiah), 2017-2021	325
	<i>Gross Regional Domestic Product at Current Market Prices by Industry in Dumai Municipality (billion rupiahs), 2017-2021</i>	325
11.1.2	Produk Domestik Regional Bruto Atas Dasar Harga Konstan 2010 Menurut Lapangan Usaha di Kota Dumai (miliar rupiah), 2017-2021	327
	<i>Gross Regional Domestic Product at 2010 Constant Market Prices by Industry in Dumai Municipality (billion rupiahs), 2017-2021</i>	327
11.1.3	Distribusi Persentase Produk Domestik Regional Bruto Atas Dasar Harga Berlaku Menurut Lapangan Usaha di Kota Dumai (persen), 2017-2021	329
	<i>Percentage Distribution of Gross Regional Domestic Product at Current Market Prices by Industry in Kota Dumai (percent), 2017-2021</i>	329
11.1.4	Laju Pertumbuhan Produk Domestik Regional Bruto Atas Dasar Harga Konstan 2010 Menurut Lapangan Usaha di Kota Dumai (persen), 2017-2021	331
	<i>Growth Rate of Gross Regional Domestic Product at 2010 Constant Market Prices by Industry in Dumai Municipality (percent), 2017-2021</i>	331
11.1.5	Indeks Harga Implisit Produk Domestik Regional Bruto Menurut Lapangan Usaha di Kota Dumai (2010=100), 2017-2021	333
	<i>Implicit Price Index of Gross Regional Domestic Product by Industry in Dumai Municipality (2010=100), 2017-2021</i>	333
11.1.6	Laju Implisit Produk Domestik Regional Bruto Menurut Lapangan Usaha di Kota Dumai (persen), 2017-2021	335

	<i>Implicit Growth Rate of Gross Regional Domestic Product by Industry in Dumai Municipality (percent), 2017-2021</i>	335
11.2	PRODUK DOMESTIK REGIONAL BRUTO MENURUT PENGELUARAN	337
	GROSS REGIONAL DOMESTIC PRODUCT BY EXPENDITURE	337
11.2.1	Produk Domestik Regional Bruto Atas Dasar Harga Berlaku Menurut Pengeluaran di Kota Dumai (miliar rupiah), 2016-2020..... <i>Gross Regional Domestic Product at Current Prices by Expenditure in Dumai Municipality (billion rupiahs), 2016-2020</i>	337 337
11.2.2	Produk Domestik Regional Bruto Atas Dasar Harga Konstan Menurut Pengeluaran di Kota Dumai (miliar rupiah), 2016-2020..... <i>Gross Regional Domestic Product at Constant Prices by Expenditure in Dumai Municipality (billion rupiahs), 2016-2020</i>	338 338
11.2.3	Distribusi Produk Domestik Regional Bruto Atas Dasar Harga Berlaku Menurut Pengeluaran di Kota Dumai (persen), 2016-2020..... <i>Percentage Distribution of Gross Regional Domestic Product at Current Prices by Expenditure in Dumai Municipality (persen), 2016-2020.....</i>	339 339
11.2.4	Laju Pertumbuhan Produk Domestik Regional Bruto Atas Dasar Harga Konstan Menurut Pengeluaran di Kota Dumai (persen), 2016-2020 . <i>Growth Rate of Gross Regional Domestic Product at Constant Prices by Expenditure in Dumai Municipality (percent), 2016-2020.....</i>	340 340
11.2.5	Laju Indeks Harga Implisit Produk Domestik Regional Bruto Menurut Pengeluaran di Kota Dumai (persen), 2016-2020	341
	<i>Growth Rate of Implicit Price Index of Gross Regional Domestic Product by Expenditure in Dumai Municipality (percent), 2016-2020.....</i>	341
12.	PERBANDINGAN ANTAR KABUPATEN/KOTA/REGENCY/MUNICIPAL COMPARISON	343
12.1	PERBANDINGAN ANTAR KABUPATEN/KOTA.....	349
	REGENCY/MUNICIPAL COMPARISON.....	349
12.1.1	Jumlah Penduduk Menurut Kabupaten/Kota di Provinsi Riau (jiwa), 2017-2021	349
	<i>Population by Regency/Municipality in Riau Province (people), 2017-2021</i>	349
12.1.2	Laju Pertumbuhan Produk Domestik Regional Bruto Atas Dasar Harga Konstan 2010 Menurut Kabupaten/Kota di Provinsi Riau (persen), 2017-2021	350
	<i>Rate of Growth of Regional Domestic Products at Constant 2010 Prices by Regency/Municipality in Riau Province (percent), 2017-2021</i>	350

12.1.3	Jumlah Penduduk Miskin Menurut Kabupaten/Kota Se-Provinsi Riau Tahun 2017-2021 (ribu jiwa)	351
	<i>Number of Poor People by Regency/Municipality in Riau Province, 2017-2021 (thousand people).....</i>	<i>351</i>
12.1.4	Persentase Penduduk Miskin Menurut Kabupaten/Kota Se-Provinsi Riau Tahun 2017-2021 (persen).....	352
	<i>Percentage of Poor People by Regency/Municipality in Riau Province, 2017-2021 (percent).....</i>	<i>352</i>
12.1.5	Indeks Pembangunan Manusia (IPM) Menurut Kabupaten/Kota di Provinsi Riau, 2017-2021	353
	<i>Human Development Index (HDI) by Regency/Municipality in Riau Province, 2017-2021</i>	<i>353</i>
12.1.6	Tingkat Pengangguran Terbuka (TPT) Menurut Kabupaten/Kota Se-Provinsi Riau Tahun 2018-2021 (persen)	354
	<i>Unemployment Rate by Regency/Municipality in Riau Province, 2018-2021 (percent)</i>	<i>354</i>

DAFTAR GAMBAR/LIST OF FIGURES

	Halaman Page
1.1 Luas Daerah menurut Kecamatan (%), 2021	6
<i>Area of Subdistrict (%), 2021</i>	<i>6</i>
3.1 Piramida Penduduk Kota Dumai, 2021	53
<i>The Population Pyramid of Dumai Municipality, 2021</i>	<i>53</i>

<https://dumaikota.bps.go.id>

PENJELASAN UMUM/EXPLANATORY NOTES

Tanda-tanda, satuan-satuan, dan lain-lainnya yang digunakan dalam publikasi ini adalah sebagai berikut:

Symbols, measurement units, and acronyms which are used in this publication, are as follows:

1. TANDA-TANDA/SYMBOLS

Data tidak tersedia/Data not available	: ...
Tidak ada atau nol /Null or zero	: -
Data dapat diabaikan/Data negligible	: 0
Tanda decimal/Decimal point	: ,
Data tidak dapat ditampilkan/Not applicable	: NA
Angka estimasi/Estimated figures	: e
Angka diperbaiki/Revised figures	: r
Angka sementara/Preliminary figures	: x
Angka sangat sementara/Very preliminary figures	: xx
Angka sangat sangat sementara/Very very preliminary figures	: xxx

2. SATUAN/UNITS

barel/barrel	: 158,99 liter/litres = 1/6,2898 m ³
hektar (ha)/hectare (ha)	: 10 000 m ²
kilometer (km)/kilometres (km)	: 1 000 meter/meters (m)
knot/knot	: 1,8523 km/jam (km/hour)
kuintal/quintal	: 100 kg
KWh	: 1 000 Watt hour
MWh	: 1 000 KWh
liter (untuk beras)/litre (for rice)	: 0,80 kg
MMSCF	: 1/35,3 m ³
metrik ton (m.ton)/metric ton (m. ton)	: 0,98421 long ton = 1 000 kg
ons/ounce	: 28,31 gram/grams
ton	: 1 000 kg

Satuan lain: buah, dus, butir, helai/lembar, kaleng, batang, pulsa, ton kilometer (ton-km), jam, menit, persen (%).

Other units: unit, pack, pieces, sheet, tin, pulse, ton-kilometres(ton-km), hour, minute, percent (%).

Perbedaan angka di belakang koma disebabkan oleh pembulatan angka.

The difference in decimal numbers is caused by rounding.

DAFTAR SINGKATAN/ LIST OF ABBREVIATIONS

SI	: Stasiun Iklim
SIMPK	: Stasiun Meteorologi Pertanian Khusus
t.t	: Tempat tidur
BCG	: Bacillus Calmette Guerin
DPT	: Difteri, Pertusis, Tetanus
TT	: Tetanus Toxoid
IOT	: Industri Obat Tradisional/ <i>Traditional Medicine Industry</i>
IKOT	: Industri Kecil Obat Tradisional/ <i>Traditional Medicine Small</i>
Alkes	: Alat kesehatan/ <i>Health Kits</i>
PKRT	: Perbekalan Kesehatan Rumah tangga/ <i>Household Health Logistics</i>
Kompl	: Komplemen/ <i>Complement</i>
IRTP	: Industri Pangan Produksi Rumah Tangga/ <i>Foods Home Industry</i>
PBF	: Pedagang Besar Farmasi/ <i>Pharmacy Whole-seller</i>
GFK	: Gudang Farmasi Kab/Kota/Regency/ <i>Municipality Pharmacy Warehouse</i>
RB	: Rumah Bersalin/ <i>Delivery House</i>
Pustu	: Puskesmas pembantu/ <i>Auxiliary Public Health Center</i>
BP	: Balai Pengobatan/ <i>Polyclinic</i>
TPS	: Tempat Pembuangan Sementara / <i>landfill</i>
Jamkesmas	: Jaminan kesehatan masyarakat miskin/ <i>Poor public health insurance</i>
PJKMU	: Program Jaminan Kesehatan Masyarakat Umum
SIUP	: Surat Ijin Usaha Perdagangan/ <i>Trading Permission Letter</i>
TDP	: Tanda Daftar Perusahaan/ <i>Company Registration Identity</i>
API	: Angka Pengenal Importir/ <i>Importer's Identity Number</i>

Statistik Kunci, 2019–2021 Key Statistics, 2019–2021

Rincian/Description (1)	Satuan/Unit (2)	2019 (5)	2020 (6)	2021 (7)
SOSIAL/SOCIAL				
Penduduk ¹ /Population ¹	ribu/thousand	308,8	316,8	
Laju Pertumbuhan Penduduk ¹ /Population Growth ¹	%	2,15	2,17	
Tingkat Partisipasi Angkatan Kerja –TPAK ^{2,3} Labour Force Participation Rate–LFPR ^{2,3}	%	69,28	67,15	
Tingkat Pengangguran Terbuka–TPT ² Unemployment Rate–UR ²	%	6,30	8,19	
Penduduk Miskin ⁴ /Poor People ⁴	ribu/thousand	10,95	9,88	
Persentase Penduduk Miskin ⁴ Percentage of Poor People ⁴	%	3,56	3,16	
Indeks Pembangunan Manusia–IPM ⁵ Human Development Index ⁵	–	74,64	74,40	
EKONOMI/ECONOMIC				
Produk Domestik Regional Bruto (PDRB) Harga Berlaku ⁶ Gross Regional Domestic Product (GRDP) at Current Price ⁶	triliun rupiah trillion rupiahs	36,145 ^x	36,322 ^{xx}	
Laju Pertumbuhan Ekonomi ⁷ /Economic Growth ⁷	%	5,60 ^x	-1,05 ^{xx}	
Ekspor/Export	miliar/billion US\$	8,9	10,4	
Impor/Import	miliar/billion US\$	0,4	0,4	
Realisasi Penanaman Modal Dalam Negeri–PMDN Realization of Domestic Investment	triliun rupiah trillion rupiahs	2,2	7,1	
Realisasi Penanaman Modal Asing–PMA Realization of Foreign Investment	miliar/billion US\$	3,7	5,8	

Catatan/Notes: ¹ Data 2010–2019: Hasil proyeksi penduduk Indonesia 2010–2035 (pertengahan tahun/Juni), Data 2020: Hasil SP2020 (September)/Data in 2010–2019: The result of Indonesia population prjection 2010–2035 (mid year/June), Data in 2020: The result of the 2020 Population Census (September)

² Kondisi Agustus/Condition at August

³ Menggunakan penimbang hasil proyeksi penduduk tahun 2010–2035/Weighted by the 2010–2035 population projection

⁴ Kondisi Maret/Condition at March

⁵ Sejak tahun 2010, IPM dihitung dengan metode baru. Komponen IPM metode baru adalah angka harapan hidup saat lahir, harapan lama sekolah, rata-rata lama sekolah, dan pengeluaran per kapita/Since 2010, HDI was calculated using new method. New HDI component are life expectancy at birth, expected years of schooling, means years of schooling, and expenditure per capita


⁶ Mulai tahun 2010 mengadopsi System of National Account 2008 (SNA 2008)/Since 2010 is in line with System of National Account 2008 (SNA 2008)

⁷ Sebelum 2011 menggunakan tahun dasar 2000 (2000=100), mulai 2011 menggunakan tahun dasar 2010 (2010=100)/Before 2011 using 2000 base year (2000=100), since 2011 using 2010 base year (2010=100)

BAB CHAPTER 1

GEOGRAFI DAN IKLIM GEOGRAPHY AND CLIMATE

Pengamatan Unsur Iklim Kota Dumai 2021 (Climate Observation of Dumai Municipality 2021)



Suhu Udara
21°C - 36°C



Kelembapan
43% - 100%



430,6 mm³

Curah Hujan Terbanyak
terjadi di Oktober 2021
(Highest Rainfall Occured
in October 2021)

Luas Wilayah Kota Dumai 1.727,38 km²
(Total Area of Dumai Municipality is 1,727.38 km²)



PENJELASAN TEKNIS

1. **Letak Geografis** adalah letak suatu wilayah atau negara sesuai dengan kenyataannya di permukaan bumi dan didasarkan pada keadaan alam di sekitarnya.
2. **Curah Hujan (mm)** adalah ketinggian air hujan yang terkumpul dalam penakar hujan pada tempat yang datar, tidak menyerap, tidak meresap dan tidak mengalir. Unsur hujan 1 mm artinya dalam luasan 1 meter persegi pada tempat yang datar tertampung air hujan setinggi 1 mm atau tertampung air hujan sebanyak 1 liter.
3. **Suhu Udara** adalah ukuran energi kinetik rata-rata dari pergerakan molekul-molekul. Suhu suatu benda ialah keadaan yang menentukan kemampuan benda tersebut, untuk memindahkan panas ke benda-benda lain atau menerima panas dari benda-benda lain tersebut. Dalam sistem dua benda, benda yang kehilangan panas dikatakan benda yang bersuhu lebih tinggi.
4. **Kelembaban Udara/Legas Udara** adalah jumlah kandungan uap air yang ada dalam udara. Kandungan uap air di udara berubah-ubah bergantung pada suhu dimana makin tinggi suhu maka makin banyak pula kandungan uap airnya.

TECHNICAL NOTES

1. **Geographical location** is the location of a region or country in accordance with reality on the surface of the earth and based on the surrounding natural conditions.
2. **Rainfall (mm)** is the height of rainwater collected in pluviometer which is on the flat place, not absorbing, not pervasive and not flowing. One millimeter of rainy element means there is one millimeter height of rainwater (equal to one litre) in one square meter of flat rainwater storage.
3. **The Air Temperature** is the measure of average kinetic energy of molecule movements. Temperature of an object is a state that determines its ability to move a heat to another object or to receive a heat from another object. In a system of two object, one object that releases its heat is called an object which has higher temperature.
4. **Humidity Air / Air Legas** is the amount of moisture content in the air. The moisture content in the air varies depending on the temperatures, the higher the temperature of the air, the more and more moisture content.

ULASAN

Kota Dumai terletak pada posisi antara 1°23'00" - 1°24'23" Lintang Utara dan 101°23'37" - 101°28'13" Bujur Timur. Kota Dumai mempunyai luas 1,727.38 Km² dengan batas-batas wilayah sebagai berikut:

1. Sebelah Utara berbatasan dengan Selat Rupat.
2. Sebelah Timur berbatasan dengan Kecamatan Bandar Laksamana Kabupaten Bengkalis.
3. Sebelah Selatan berbatasan dengan Kecamatan Bathin Solapan Kabupaten Bengkalis.
4. Sebelah Barat berbatasan dengan Kecamatan Tanah Putih, Kecamatan Tanah Putih Tanjung Melawan, Kecamatan Rimba Melintang, Kecamatan Batu Hampar, Kecamatan Bangko, dan Kecamatan Sinaboi Kabupaten Rokan Hilir.

Kota Dumai berada dalam satu hamparan dengan luas wilayah 1.727,38 km². Kecamatan terluas adalah Kecamatan Sungai Sembilan dan Kecamatan dengan jarak ke ibukota Kabupaten terjauh adalah Kecamatan Medang Kampai. Sebagian wilayah Kota Dumai terdiri dari dataran rendah di bagian Utara dan sebagian dataran tinggi di bagian Selatan.

Di wilayah Kota Dumai terdapat 53 buah sungai yang dapat dilayari oleh kapal pompong, sampan, dan perahu sampai jauh ke daerah hulu sungai. Sungai Buluala, Sungai Senepis, dan

DESCRIPTION

Dumai Municipality lies between 1°23'00" - 1°24'23" North Latitude and 101°23'37" - 101°28'13" East Longitude. Dumai Municipality area is about 1,727.38 Km² which boundaries are follows:

1. *The north boundary is Rupat Strait.*
2. *The east boundary is Bandar Laksamana Subdistrict, Bengkalis Regency.*
3. *The south boundary is Bathin Solapan, Bengkalis Regency.*
4. *The west boundary is Tanah Putih, Tanah Putih Tanjung Melawan, Rimba Melintang, Batu Hampar, Bangko and Sinaboi Subdistrict, Rokan Hilir Regency.*

Dumai Municipality is located in one island with total area 1.727,38 sq.km. The largest area subdistrict is Sungai Sembilan and Subdistrict with the farthest distance to the Capital of Regency/Municipality is Medang Kampai. Mostly, Dumai Municipality consists of lowland plain in North and upland plain in South.

Dumai Municipality has 53 rivers which can be accrossed by pompong, rowing boat until to upper course of river. Buluala River, Senepis, and Mesjid River are the three longest rivers.

Sungai Masjid merupakan tiga sungai yang terpanjang.

Kota Dumai beriklim tropis dengan suhu udara pada tahun 2021 berkisar antara 21,7 °C - 36 °C dan terdapat dua musim yaitu musim hujan dan musim kemarau.

Curah hujan terbanyak di Kota Dumai selama tahun 2021 terjadi pada bulan Oktober yaitu 430,6 mm³, sedangkan yang terkecil terjadi pada bulan Februari yaitu 67,6 mm³. Sementara itu jumlah hari hujan terbanyak terjadi pada bulan September sebanyak 23 hari dan terkecil pada bulan Februari yaitu sebanyak 6 hari.

Dumai Municipality had tropic climate with 21.7 °C – 36 °C temperature in 2021 and it had two seasons, rain season and dry monsoon.

The highest precipitation in Dumai Municipality during 2021 was in October, whereas the lowest was in February, they are 430.6 mm³ and 67.6 mm³ respectively. The number of rainy days in September was 23 days and it was the highest in 2021, while the lowest was 6 days in February.

Gambar 1.1 **Luas Daerah menurut Kecamatan (%), 2021**
Figures 1.1 **Area of Subdistrict (%), 2021**



1.1 KEADAAN GEOGRAFI GEOGRAPHY CONDITION

Tabel 1.1.1 **Luas Daerah dan Jumlah Pulau Menurut Kecamatan di Kota Dumai, 2021**
Table 1.1.1 **Total Area and Number of Islands by Subdistrict in Dumai Municipality, 2021**

Kecamatan <i>Subdistrict</i>	Ibukota Kecamatan <i>Capital of Subdistrict</i>	Luas <i>Total Area</i> (km ² /sq.km)	Persentase terhadap Luas Kabupaten/Kota <i>Percentage to Regency/ Municipality Area</i>	Jumlah Pulau <i>Number of Islands</i>
(1)	(2)	(3)	(4)	(5)
1 Bukit Kapur	Bukit Nenas	200,00	11,58	-
2 Medang Kampai	Teluk Makmur	373,00	21,59	-
3 Sungai Sembilan	Lubuk Gaung	975,38	56,47	-
4 Dumai Barat	Purnama	44,98	2,60	-
5 Dumai Selatan	Bukit Datuk	73,50	4,25	-
6 Dumai Timur	Teluk Binjai	47,52	2,75	-
7 Dumai Kota	Laksamana	13,00	0,75	-
Kota Dumai Dumai Municipality		1 727,38	100,00	-

Sumber/Source: Sekretariat Daerah Kota Dumai/Regional Secretariat of Dumai Municipality

Tabel
Table 1.1.2**Tinggi Wilayah dan Jarak ke Ibukota Kabupaten/Kota Menurut Kecamatan di Kota Dumai, 2021**
Altitude and Distance to the Capital of Regency/ Municipality by Subdistrict in Dumai Municipality, 2021

Kecamatan Subdistrict	Tinggi Wilayah (mdpl) Altitude (m a.s.l)	Jarak ke Ibukota Kabupaten/ Kota (km) Distance to the Capital of Regency/ Municipality (km)
(1)	(6)	(7)
1 Bukit Kapur	25 - 50	5,40
2 Medang Kampai	0 - 25	17,64
3 Sungai Sembilan	0 - 25	16,43
4 Dumai Barat	0 - 25	9,83
5 Dumai Selatan	0 - 25	6,71
6 Dumai Timur	0 - 25	10,32
7 Dumai Kota	0 - 25	9,85
Kota Dumai Dumai Municipality	0-50	

Sumber/Source: Sekretariat Daerah Kota Dumai dan BPS Kota Dumai/Regional Secretariat of Dumai Municipality and BPS-Statistics of Dumai Municipality

Tabel
Table 1.1.3

Keadaan Geografis Kota Dumai Tahun 2021
Geographical Conditions of Dumai Municipality, 2021

Kecamatan Subdistrict		Keterangan Description
(1)	(2)	
1	Letak/ Position	: 1°23'00" - 1°24'23" LU 101°23'37" - 101°28'13" BT
2	Luas Wilayah/ Area	: 1 727,38 Km ²
3	Batas Daerah/ Boundaries	: - Utara/North : Selat Rupat - Timur/East : Kec. Bandar Laksamana Kab. Bengkalis - Selatan/South: Kec. Bathin Solapan Kab. Bengkalis - Barat/West : Kec. Tanah Putih, Kec. Tanah Putih Tanjung Melawan, Kec. Rimba Melintang, Kec. Batu Hampar, Kec. Bangko, dan Kec. Sinaboi Kab. Rokan Hilir
4	Suhu Rata-rata/ Average Temperature	: 21,4°C - 36,4 °C
5	Jumlah Sungai/ Number of Rivers	: 53
6	Jumlah Kecamatan/ Number of District	: 7
7	Jumlah Kelurahan/ Number of Village	: 36

Sumber/Source: Sekretariat Daerah Kota Duma/Regional Secretariat of Dumai Municipality

Tabel 1.1.4 **Sungai - Sungai yang Mengalir Menurut Kecamatan di Kota Dumai, 2021**
The Rivers Flow Along Sideby Subdistrict in Dumai Municipality, 2021

Kecamatan Subdistrict		Nama Sungai Name of River
(1)	(2)	
1 Bukit Kapur	: Sungai Besilang	
2 Medang Kampai	: Sungai Puak Sungai Kemeli Kecil Sungai Pelintung Sungai Kemeli Sungai Beruang	Sungai Selinsing Sungai Guntung Sungai Mundam Sungai Teluk Makmur
3 Sungai Sembilan	: Sungai Nyirih Sungai Siput Sungai Bunian Sungai Sepit Sungai Perepat Sungai Parit Sungai Sepi Sungai Tiram Sungai Pauh Sungai Bakau Tua Sungai Teluk Dalam Sungai Teluk Kijuk Sungai Tengar Besar Sungai Tengar Kecil Sungai Tawar Kecil Sungai Sempit Besar Sungai Sempit Kecil Sungai Tembanan Sungai Tianjung Sungai Santahulu Sungai Penempul Sungai Genjot	Sungai Genjot Kecil Sungai Buluhala Sungai Teras Sungai Penyengat Sungai Ilir Sungai Danau Sungai Hulu Sungai Sembilan Sungai Mampu Sungai Mampu Kecil Sungai Nerbit Besar Sungai Nerbit Kecil Sungai Paul Sungai Mesjid Sungai Banain Sungai Saliyo Sungai Bulu Ala Sungai Tambunan Sungai Teritib Sungai Selat Mati Sungai Lubuk Gaung

Lanjutan Tabel/*Continued Table 1.1.4*

Kecamatan <i>Subdistrict</i>		Nama Sungai <i>Name of River</i>
(1)	(2)	
4 Dumai Barat	:	Sungai Mesjid
5 Dumai Selatan	:	Sungai Mesjid
6 Dumai Timur	:	Sungai Dumai
7 Dumai Kota	:	Sungai Dumai

Sumber/*Source*: Dinas Pekerjaan Umum Dan Penataan Ruang Kota Dumai/*Public Works Service and Spatial Planning of Dumai Municipality*

1.2 IKLIM CLIMATE

Tabel 1.2.1 **Pengamatan Unsur Iklim di Stasiun Badan Meteorologi, Klimatologi, dan Geofisika Menurut Bulan di Kota Dumai, 2021**
Observation of Climate Elements at the Meteorology, Climatology and Geophysics Agency Station by Month in Dumai Municipality, 2021

Bulan/Month	Suhu Udara Temperature (°C)			Kelembaban Udara Humidity (%)		
	Maks Max	Min Min	Rata-rata Average	Maks Max	Min Min	Rata-rata Average
(1)	(2)	(3)	(4)	(5)	(6)	(7)
Januari/January	33,5	21,7	26,2	99	51	84
Februari/February	34,8	20,8	27,1	97	42	78
Maret/March	35,2	22	26,8	100	47	83
April/April	35,4	22,4	26,7	98	52	85
Mei/May	35,3	23,3	27,4	99	57	87
Juni/June	35,2	20	27,3	99	45	85
Juli/July	35,2	21,8	27,6	98	42	81
Agustus/August	35,2	21,8	26,9	100	44	85
September/September	34,6	22	26,7	100	48	87
Oktober/October	36	22	27,2	99	48	84
November/November	34,6	22	29,1	99	49	86
Desember/December	34,5	22,1	26,4	99	51	87

Lanjutan Tabel/*Continued Table 1.2.1*

Bulan/ <i>Month</i>	Angin/ <i>Wind</i>		Tekanan Udara <i>Atmospheric Pressure</i> (mbar)
	Arah Angin Terbanyak <i>Wind Direction</i>	Kecepatan Angin <i>Wind Velocity (knot)</i>	
(1)	(8)	(9)	(10)
Januari/ <i>January</i>	Timur Laut/ <i>NE</i>	6	1010,9
Februari/ <i>February</i>	Timur Laut/ <i>NE</i>	5	1009,8
Maret/ <i>March</i>	Timur/ <i>E</i>	5	1008,9
April/ <i>April</i>	Barat Daya/ <i>SW</i>	4	1009,5
Mei/ <i>May</i>	Selatan/ <i>S</i>	5	1008
Juni/ <i>June</i>	Selatan/ <i>S</i>	5	1009,4
Juli/ <i>July</i>	Selatan/ <i>S</i>	6	1008,7
Agustus/ <i>August</i>	Barat Daya/ <i>SW</i>	6	1009,2
September/ <i>September</i>	Selatan/ <i>S</i>	6	1009,5
Oktober/ <i>October</i>	Selatan/ <i>S</i>	5	1008,2
November/ <i>November</i>	<i>NN</i>	<i>NN</i>	1008
Desember/ <i>December</i>	<i>NN</i>	<i>NN</i>	1009,6

Lanjutan Tabel/*Continued Table 1.2.1*

Bulan/Month	Curah Hujan Precipitation (mm3)	Hari Hujan Rainy Days
(1)	(11)	(12)
Januari/January	81	15
Februari/February	67,6	6
Maret/March	269	15
April/April	230,2	22
Mei/May	240,6	16
Juni/June	125,7	14
Juli/July	324,1	13
Agustus/August	424,5	18
September/September	252,8	23
Oktober/October	430,6	17
November/November	319	13
Desember/December	184	21

Sumber/Source: Badan Meteorologi, Klimatologi, dan Geofisika / *Meteorology, Climatology, and Geophysics Agency*

Wilayah Administratif Kota Dumai 2021 (*Administrative Area of Dumai Municipality 2021*)



Terdiri dari
(Consists of)

7 Kecamatan (7 Subdistricts)
36 Kelurahan (36 Villages)
540 Rukun Tetangga (RT) (540 Rukun Tetangga(RT))

Sumber Daya Manusia Kota Dumai 2021 (*Human Resource of Dumai Municipality 2021*)



1.296 laki-laki (*males*)

Jumlah Pegawai Negeri Sipil
di Wilayah Pemerintahan Kota Dumai
Mencapai 3938 orang
(*Number of Civil Servants under
Regional Government of Dumai Municipality
were 3,938 people*)



2.642 perempuan (*females*)

Kuangan Daerah Kota Dumai 2021 (*Local Finance of Dumai Municipality 2021*)

Realisasi Pendapatan Pemerintah Kota Dumai
mencapai 1,287 Triliun Rupiah dan
Realisasi Belanja Pemerintah Kota Dumai
mencapai 1,314 Triliun Rupiah



(*Actual Revenues of Dumai Municipality Government
were 1.287 trillion rupiahs and
Actual Expenditures of Dumai Municipality Government
were 1.314 trillion rupiahs*)

PENJELASAN TEKNIS**TECHNICAL NOTES**

1. **Anggota Dewan Perwakilan Rakyat Daerah (DPRD)** dipilih melalui pemilihan umum (pemilu) dan dilantik dalam masa jabatan lima tahun. Berdasarkan Undang-Undang Republik Indonesia No. 5 Tahun 2014 Pegawai Aparatur Sipil Negara yang selanjutnya disebut Pegawai ASN adalah pegawai negeri sipil dan pegawai pemerintah dengan perjanjian kerja yang diangkat oleh pejabat pembina kepegawaian dan diserahi tugas dalam suatu jabatan pemerintah atau diserahi tugas negara dan digaji berdasarkan peraturan perundang-undangan.
 2. **Pegawai Negeri Sipil** yang selanjutnya disingkat PNS adalah warga negara Indonesia yang memenuhi syarat tertentu dan diangkat sebagai Pegawai ASN secara tetap oleh pejabat Pembina kepegawaian untuk menduduki jabatan pemerintahan.
 3. **Pendapatan Asli Daerah (PAD)** adalah pendapatan yang diperoleh daerah yang dipungut berdasarkan peraturan daerah sesuai dengan peraturan perundang-undangan, guna keperluan daerah yang bersangkutan dalam membiayai kegiatannya.
 4. **Dana Perimbangan** adalah dana yang bersumber dari pendapatan APBN yang dialokasikan kepada
1. **Members of The Regional House of Representatives** are chosen through local general election and have a five year term. Based on laws of Republic Indonesia Number 5 of 2014, state civil servant employees, hereinafter abbreviated as ASN, are civil servants and government employees with employment agreement that are appointed by staff development officer and assigned as public officer. They are paid in accordance with prevailing laws and regulations.
 2. **Civil Servants** is Indonesian citizens who fulfill a certain condition and assigned as state civil servant employees by staff development officer to occupy a certain government officer.
 3. **Original Local Government Revenue** is revenue that withheld based on local regulations in accordance with the legislation, for the purposes of financing their activities.
 4. **Balanced Budget** is the fund coming from the state budget that allocated to regions

Daerah untuk mendanai kebutuhan daerah dalam rangka pelaksanaan desentralisasi.

- 5. Lain-lain Pendapatan yang Sah** adalah pendapatan lainnya dari pemerintah pusat dan atau dari instansi pusat, serta dari daerah lainnya.

to fund their needs in the context of decentralization.

- 5. Other Legal Revenue** is other income that coming from the central government and or from the central agencies, as well as from other local government.

<https://dumaikota.bps.go.id>

ULASAN**DESCRIPTION****Pemerintahan Daerah**

Pembentukan Pemerintahan Kota Dumai dikukuhkan dengan Undang-undang No. 16 Tahun 1999 tanggal 20 April 1999. Dimana waktu itu wilayah administrasi pemerintahan daerah terdiri dari 3 wilayah kecamatan, 13 kelurahan dan 9 desa, kemudian berdasarkan Perda No. 8 dan 9 tahun 2009 dimekarkan menjadi 7 kecamatan dengan 33 kelurahan.

Secara administrasi Kota Dumai dikepalai oleh seorang Walikota dengan seorang Wakil Walikota. Didalam melaksanakan tugasnya, dibantu Sekretariat Daerah, Sekretariat DPRD, Inspektorat, 24 Dinas dan Badan Daerah serta 7 pemerintahan Kecamatan.

Sekretaris Daerah membawahi 3 (tiga) asisten dan 11 (sebelas) bagian yaitu :

- a. Asisten I (Pemerintahan dan Kesejahteraan Rakyat), yang membawahi:
 1. Bagian Adm Pemerintahan Umum
 2. Bagian Adm Kesejahteraan Rakyat
 3. Bagian Adm Pertanahan
 4. Bagian Hubungan Masyarakat dan Informasi Komunikasi
- b. Asisten II (Perekonomian dan Pembangunan) yang membawahi:
 1. Bagian Adm Perekonomian

Regional Government

Formation Regional Administration the Dumai Municipality was Strengthened by the law number 16 year 1999 of April 20, 1999. At that time, Dumai Municipality was divided into 3 districts that consisted of 13 kelurahan and 9 villages. Then, based on Perda No. 8 and 9 of 2009, it is expanded into 7 Subdistricts with 33 kelurahan.

Administratively, Dumai is led by a Mayor and Vice Mayor. To implement his duties, there are the Regional Secretariat, Parliament Secretariat, Regional Inspectorate, 24 Regional Offices, and 7 Subdistrict Governments.

The Regional Secretary assists 3 (three) assistants and 11 (eleven) sections, namely:

- a. *Asistant I (Government and Social Welfare), with some subordinates:*
 1. *Government General Administration Section*
 2. *Social Welfare Administration Section*
 3. *Land Administration Section*
 4. *Public Relation and Information Comunication Section*
- b. *Asistant II (Economic and Development Assistants) with some subordinates:*

2. Bagian Adm Pembangunan
3. Bagian Adm Sumberdaya Alam
- c. Asisten III (Administrasi Umum) yang membawahi :
 1. Bagian Hukum dan HAM
 2. Bagian Organisasi
 3. Bagian Keuangan
 4. Bagian Umum

Badan Perencanaan Pembangunan Daerah Kota Dumai di samping bertugas secara teknis, juga mengkoordinir dan mengintegrasikan usaha, penyusunan rencana dan program kerja.

Inspektorat Kota Dumai merupakan unsur pengawas dengan tugas pokok melakukan pengawasan umum atas jalannya roda pemerintahan daerah sesuai dengan rencana dan peraturan yang berlaku.

Kepegawaian

Pegawai Negeri Sipil di lingkungan Pemerintah Kota Dumai pada Tahun 2021 berjumlah 3.938 orang dengan rincian golongan I berjumlah 9 orang (0,23 persen), golongan II berjumlah 549 orang (13,94 persen), golongan III berjumlah 2.690 orang (63,31 persen) dan selebihnya sebanyak 690 orang (17,52 persen) adalah golongan IV. Sedang berdasarkan jenis kelamin terdiri dari 1.296 laki-laki dan 2.642 perempuan.

Pada tahun 2021 jumlah wakil rakyat yang duduk pada lembaga legislatif sebanyak 30 orang, dengan 28

1. *Economic Administration Section*
2. *Development Administration Section*
3. *Natural Resources Administration Section*
- c. *Asistant III (General Administration) assists with some subordinates:*
 1. *Law and Human Rights Section*
 2. *Organisation Section*
 3. *Financial Section Section*
 4. *General Section*

The Regional Development Planning Board not only has the task of technically, but also coordinating, integrating compiling the plan and job program.

The Regional Inspectorate as a controlling has the main responsibility for controlling the process of the regional administration in according to existing regulations.

Employee Affairs

A number of civil servants under Dumai Municipality Government in 2021 were 3,938 people, 1st rank was 9 people (0.23 percent), 2nd rank was 549 people (13.94 percent), 3rd rank was 2,690 people (63.31 percent) and the rest (4th rank) was 690 people (17.52 percent). Based on sex, they consisted of 1,296 males and 2,642 females.

In 2021, members of The Regional House of Representatives in Dumai Municipality were 30 people, comprising of 28 males and 2 females.

orang laki-laki dan 2 orang perempuan.

Sesuai dengan Kepmendagri no. 13 tahun 2006, dalam perencanaan anggaran dan belanja daerah pemerintah menganut prinsip berimbang dan dinamis. Realisasi pendapatan Kota Dumai pada tahun 2021 berjumlah 1,287 triliun rupiah, terdiri dari Pendapatan Asli Daerah sebesar 366,69 miliar rupiah, pendapatan transfer sebesar 880,92 miliar rupiah dan lain-lain pendapatan yang sah sebesar 40,88 miliar rupiah.

Based on Kepmendagri no. 13 of 2006, in the planning of the state budget, the government adapts a balanced and dynamic budget principle. Realized revenue of Dumai Municipality in 2021 was 1.287 trillion rupiahs, consisted of 366.69 billion rupiahs of Original Local Government Revenue, 880.92 billion rupiahs of transfer revenue and 40.88 billion rupiahs of Other Legal Revenue.

<https://dumaikota.bps.go.id>

2.1 WILAYAH ADMINISTRATIF ADMINISTRATIVE AREA

Tabel 2.1.1 **Jumlah Desa¹/Kelurahan Menurut Kecamatan di Kota Dumai, 2017-2021**
Table 2.1.1 **Number of Villages¹ by Subdistrict in Dumai Municipality, 2017-2021**

Kecamatan Subdistrict	2017	2018	2019	2020	2021
(1)	(2)	(3)	(4)	(5)	(6)
1 Bukit Kapur	5	5	5	5	7
2 Medang Kampai	4	4	4	4	4
3 Sungai Sembilan	5	5	5	5	6
4 Dumai Barat	4	4	4	4	4
5 Dumai Selatan	5	5	5	5	5
6 Dumai Timur	5	5	5	5	5
7 Dumai Kota	5	5	5	5	5
Dumai	33	33	33	33	36

Catatan/Note: ¹ Termasuk kelurahan dan Unit Permukiman Transmigrasi (UPT)/Include Transmigration Settlement Unit
 Sumber/Source: Peraturan Kepala Badan Pusat Statistik Nomor 29 Tahun 2018 Tanggal 15 Januari 2018 tentang Perubahan Atas Peraturan Kepala Badan Pusat Statistik Nomor 55 Tahun 2017 tentang Kode dan Nama Wilayah Kerja Statistik Tahun 2017
 Chief Statistician Regulation Number 29/2018, January 15 2018, as a revision of Chief Statistician Regulation Number 55 of 2017 on Code and Name of Regional Level of Data Collection.

Tabel
Table 2.1.2

**Nama Kelurahan Menurut Kecamatan dan Jumlah RT
(Rukun Tetangga) di setiap Kelurahan di Kota Dumai,
2021**
**Name of Villages by Subdistrict and Number of RT in each
Villages in Dumai Municipality, 2021**

Kecamatan Subdistrict	Kelurahan Village	Jumlah RT Number of RT
(1)	(2)	(3)
1 Bukit Kapur	Bukit Nenas Bagan Besar Kampung Baru Bukit Kayu Kapur Gurun Panjang Bagan Besar Timur Bukit Kapur	13 17 13 11 10 9 15
2 Medang Kampai	Pelintung Guntung Teluk Makmur Mundam	11 4 6 6
3 Sungai Sembilan	Bangsai Aceh Lubuk Gaung Tanjung Penyembal Basilam Baru Batu Teritip Sungai Geniot	10 25 18 14 12 8
4 Dumai Barat	Pangkalan Sesai Purnama Simpang Tetap Darul Ihsan Bagan Keladi	16 25 15 14

Lanjutan Tabel/*Continued Table 2.1.2*

Kecamatan Subdistrict	Kelurahan Village	Jumlah RT Number of RT
(1)	(2)	(3)
5 Dumai Selatan	Mekar Sari	12
	Bukit Timah	15
	Bumi Ayu	16
	Bukit Datuk	29
	Ratu Sima	19
6 Dumai Timur	Tanjung Palas	15
	Jaya Mukti	23
	Teluk Binjai	20
	Buluh Kasap	17
	Bukit Batrem	15
7 Dumai Kota	Rimba Sekampung	24
	Sukajadi	23
	Bintan	18
	Dumai Kota	15
	Laksamana	7
Dumai		540

Sumber/Source: Sekretariat Daerah Pemerintahan Kota Dumai / *Regional Secretariat of Dumai Municipality*

Tabel 2.1.3 **Nama Pejabat Walikota Dumai, 2000-2021**
Table **Name of Dumai Municipality Mayor, 2000-2021**

	Nama Name	Masa Jabatan Periode
	(1)	(2)
1	Drs. H. Zainuddin Abdullah	27 April 1999 - 27 April 2000
2	Drs. H. Wan Syamsir Yus	27 April 2000 - 27 April 2005
3	Drs. H. Nasrun Effendi, M.T.	28 April 2005 - 12 Agustus 2005
4	Drs. H. Zulkifli AS.,M.Si.	12 Agustus 2005 - 12 Agustus 2010
5	H. Khairul Anwar	12 Agustus 2010 - 12 Agustus 2015
6	Drs. H. Arlizman Agus, M.M.	12 Agustus 2015 - 17 Februari 2016
7	Drs. H. Zulkifli AS.,M.Si.	12 Februari 2016 - 12 Februari 2021
8	H. Paisal, SKM., MARS	26 Februari 2021 - 2024

Sumber/Source: Sekretariat Daerah Pemerintahan Kota Dumai / *Regional Secretariat of Dumai Municipality*

2.2 DEWAN PERWAKILAN RAKYAT THE REGIONAL HOUSE OF REPRESENTATIVE

Tabel 2.2.1 **Jumlah Anggota Dewan Perwakilan Rakyat Daerah Menurut Fraksi dan Jenis Kelamin di Kota Dumai, 2021**
The Number of Members of The Regional House of Representatives by Faction and Sex in Dumai Municipality, 2021

Fraksi Partai Politik <i>Political Party faction</i>	Jenis Kelamin <i>Sex</i>		Jumlah <i>Total</i>
	Laki-Laki <i>Male</i>	Perempuan <i>Female</i>	
(1)	(2)	(3)	(4)
1 Fraksi Demokrasi Indonesia Perjuangan	4	-	4
2 Fraksi Gerakan Indonesia Raya	3	-	3
3 Fraksi Amanat Nasional	3	-	3
4 Fraksi Golongan Karya	3	-	3
5 Fraksi Nasional Demokrat	3	2	5
6 Fraksi Keadilan Sejahtera	4	-	4
7 Fraksi Demokrat	5	-	5
8 Fraksi persatuan pembangunan	3	-	3
Dumai	28	2	30

Sumber/Source: Sekretariat DPRD Kota Dumai / *Secretariat of Dumai Municipality Parliament*

Tabel
Table 2.2.2

Jumlah Anggota Dewan Perwakilan Rakyat Daerah Menurut Partai Politik dan Jenis Kelamin di Kota Dumai, 2021
Number of Members of The Regional House of Representatives by Political Party and Sex in Dumai Municipality, 2021

Partai Politik Political Party	Partai Politik Political Party		Jumlah Total
	Laki-Laki Male	Perempuan Female	
(1)	(2)	(3)	(4)
1 Partai Demokrasi Indonesia Perjuangan	4	-	4
2 Partai Gerakan Indonesia Rakyat	3	-	3
3 Partai Amanat Nasional	3	-	3
4 Partal Golongan Karya	3	-	3
5 Partai Nasional Demokrat	2	2	4
6 Partai Keadilan Sejahtera	4	-	4
7 Partal Demokrat	5	-	5
8 Partai Persatuan Pembangunan	3	-	3
9 Partai Hanura	1	-	1
Dumai	28	2	30

Sumber/Source: Sekretariat DPRD Kota Dumai / Secretariat of Dumai Municipality Parliament

Tabel
Table 2.2.3

Banyaknya Anggota DPRD Kota Dumai Menurut Komisi dan Jenis Kelamin, 2021
A Number of Legislative Assemblies in Dumai Municipality by Commission and Sex, 2021

Komisi <i>Commission</i>	Jenis Kelamin <i>Sex</i>		Jumlah <i>Total</i>
	Laki-Laki <i>Male</i>	Perempuan <i>Female</i>	
(1)	(2)	(3)	(4)
1 Komisi I (Bidang Hukum dan Pemerintahan)	8	2	10
2 Komisi II (Bidang Perekonomian dan Keuangan)	9	-	9
3 Komisi III (Bidang Pembangunan dan Sumber Daya Manusia)	11	-	11
Dumai	28	2	30

Sumber/Source: Sekretariat DPRD Kota Dumai / *Secretariat of Dumai Municipality Parliament*

2.3 SUMBER DAYA MANUSIA HUMAN RESOURCES

Tabel 2.3.1 **Jumlah Pegawai Negeri Sipil Menurut Jabatan dan Jenis Kelamin di Kota Dumai, 2020 dan 2021**
A Number of Civil Servants by Occupation and Sex in Dumai Municipality, 2020 and 2021

Jabatan <i>Occupation</i>	2020		
	Laki-laki <i>Male</i>	Perempuan <i>Female</i>	Jumlah <i>Total</i>
(1)	(2)	(3)	(4)
Fungsional Tertentu <i>Specific Functional</i>	284	1 588	1 872
Fungsional Umum/Staf <i>General Functional</i>	592	710	1 302
Struktural <i>Structural</i>	455	317	772
Eselon V/5th Echelon	-	-	-
Eselon IV/4th Echelon	326	278	604
Eselon III/3rd Echelon	106	38	144
Eselon II/2nd Echelon	23	1	24
Eselon I/1st Echelon	-	-	-
Jumlah/Total	1 331	2 615	3 946

Lanjutan Tabel/*Continued Table 2.3.1*

Jabatan <i>Occupation</i>	2021		
	Laki-laki <i>Male</i>	Perempuan <i>Female</i>	Jumlah <i>Total</i>
(1)	(5)	(6)	(7)
Fungsional Tertentu <i>Specific Functional</i>	280	1 574	1 854
Fungsional Umum/Staf <i>General Functional</i>	551	739	1 290
Struktural <i>Structural</i>	465	329	794
Eselon V/ <i>5th Echelon</i>	-	-	-
Eselon IV/ <i>4th Echelon</i>	387	308	695
Eselon III/ <i>3rd Echelon</i>	49	14	63
Eselon II/ <i>2nd Echelon</i>	29	7	36
Eselon I/ <i>1st Echelon</i>	-	-	-
Jumlah/Total	1 296	2 642	3 938

Sumber/Source: Badan Kepegawaian dan Pengembangan Sumber Daya Manusia Kota Dumai / *Official and Human Resources Development Board of Dumai Municipality*

Tabel
Table 2.3.2**Jumlah Pegawai Negeri Sipil Menurut Tingkat Pendidikan dan Jenis Kelamin di Kota Dumai, 2020 dan 2021**
Number of Civil Servants by Educational Level and Sex in Dumai Municipality, 2020 and 2021

Tingkat Pendidikan <i>Educational Level</i>	2020		
	Laki-laki <i>Male</i>	Perempuan <i>Female</i>	Jumlah <i>Total</i>
(1)	(2)	(3)	(4)
1 Sampai dengan SD <i>Up to Primary School</i>	7	-	7
2 SMP/Sederajat <i>General Vocational Junior High School</i>	14	2	16
3 SMA/Sederajat <i>General/Vocational Senior High School</i>	321	268	589
4 Diploma I, II/Akta I, II <i>Diploma I, II/Akta I, II</i>	33	71	104
5 Diploma III/Akta III/Sarjana Muda <i>Diploma III/Akta III/Bachelor</i>	99	423	522
6 Tingkat Sarjana/Doktor/Ph.D <i>University Graduates</i>	857	1 851	2 708
Jumlah/Total	1 331	2 615	3 946

Lanjutan Tabel/*Continued Table 2.3.2*

Tingkat Pendidikan <i>Educational Level</i>	2021		
	Laki-laki <i>Male</i>	Perempuan <i>Female</i>	Jumlah <i>Total</i>
(1)	(5)	(6)	(7)
1 Sampai dengan SD <i>Up to Primary School</i>	5	-	5
2 SMP/Sederajat <i>General Vocational Junior High School</i>	10	2	12
3 SMA/Sederajat <i>General/Vocational Senior High School</i>	298	233	531
4 Diploma I, II/Akta I, II <i>Diploma I, II/Akta I, II</i>	24	54	78
5 Diploma III/Akta III/Sarjana Muda <i>Diploma III/Akta III/Bachelor</i>	87	400	487
6 Tingkat Sarjana/Doktor/Ph.D <i>University Graduates</i>	872	1953	2825
Jumlah/Total	1296	2642	3938

Sumber/Source: Badan Kepegawaian dan Pengembangan Sumber Daya Manusia Kota Dumai / *Official and Human Resources Development Board of Dumai Municipality*

Tabel
Table 2.3.3**Jumlah Pegawai Negeri Sipil Menurut Tingkat
Kepangkatan dan Jenis Kelamin di Kota Dumai, 2020 dan
2021**
**Number of Civil Servants by Hierarchy and Sex in Dumai
Municipality, 2020 and 2021**

Pangkat/Golongan/Ruang Hierarchy	2020		
	Laki-laki Male	Perempuan Female	Jumlah Total
(1)	(2)	(3)	(4)
1. I/A (Juru Muda)	-	-	-
2. I/B (Juru Muda Tingkat I)	2	-	2
3. I/C (Juru)	2	-	2
4. I/D (Juru Tingkat I)	8	-	8
Golongan I/Range I	12	-	12
5. II/A (Pengatur Muda)	13	4	17
6. II/B (Pengatur Muda Tingkat I)	43	39	82
7. II/C (Pengatur)	82	106	188
8. II/D (Pengatur Tingkat I)	173	156	329
Golongan II/Range II	311	305	616
9. III/A (Penata Muda)	161	406	567
10. III/B (Penata Muda Tingkat I)	198	493	691
11. III/C (Penata)	214	551	765
12. III/D (Penata Tingkat I)	213	368	581
Golongan III/Range III	786	1 818	2 604
13. IV/A (Pembina)	124	235	359
14. IV/B (Pembina Tingkat I)	70	246	316
15. IV/C (Pembina Utama Muda)	24	7	31
16. IV/D (Pembina Utama Madya)	3	4	7
17. IV/E (Pembina Utama)	1	-	1
Golongan IV/Range IV	222	492	714
Jumlah/Total	1 331	2 615	3 946

Lanjutan Tabel/*Continued Table 2.3.3*

Pangkat/Golongan/Ruang <i>Hierarchy</i>	2021		
	Laki-laki <i>Male</i>	Perempuan <i>Female</i>	Jumlah <i>Total</i>
(1)	(5)	(6)	(7)
1. I/A (Juru Muda)	-	-	-
2. I/B (Juru Muda Tingkat I)	2	-	2
3. I/C (Juru)	1	-	1
4. I/D (Juru Tingkat I)	6	-	6
Golongan I/Range I	9	-	9
5. II/A (Pengatur Muda)	10	2	12
6. II/B (Pengatur Muda Tingkat I)	33	29	62
7. II/C (Pengatur)	70	52	122
8. II/D (Pengatur Tingkat I)	169	184	353
Golongan II/Range II	282	267	549
9. III/A (Penata Muda)	183	486	669
10. III/B (Penata Muda Tingkat I)	190	452	642
11. III/C (Penata)	199	560	759
12. III/D (Penata Tingkat I)	220	400	620
Golongan III/Range III	792	1898	2690
13. IV/A (Pembina)	129	236	365
14. IV/B (Pembina Tingkat I)	60	230	290
15. IV/C (Pembina Utama Muda)	21	8	29
16. IV/D (Pembina Utama Madya)	1	3	4
17. IV/E (Pembina Utama)	2	-	2
Golongan IV/Range IV	213	477	690
Jumlah/Total	1296	2642	3938

Sumber/Source: Badan Kepegawaian dan Pengembangan Sumber Daya Manusia Kota Dumai / *Official and Human Resources Development Board of Dumai Municipality*

Tabel
Table 2.3.4

**Jumlah Pegawai Negeri Sipil Menurut Dinas/Instansi
Pemerintah dan Golongan di Kota Dumai, 2021**
**Number of Civil Servants by Institution/Office and Rank in
Dumai Municipality, 2021**

Dinas/Instansi Pemerintahan <i>Institution/Office</i>	Golongan/Rank				Jumlah Total
	IV	III	II	I	
(1)	(2)	(3)	(4)	(5)	(6)
1 SEKRETARIAT DAERAH	22	66	37	-	125
2 SEKRETARIAT DPRD	5	21	16	-	42
3 SEKRETARIAT KOMISI PEMILIHAN UMUM	-	3	4	-	7
4 BADAN PENGELOLA KEUANGAN DAN ASET DAERAH	4	35	13	-	52
5 INSPEKTORAT KOTA DUMAI	19	25	4	-	48
6 BADAN KEPEGAWAIAN DAN PENGEMBANGAN SUMBER DAYA MANUSIA	5	21	5	-	31
7 BADAN PERENCANAAN PEMBANGUNAN DAERAH	11	21	3	-	35
8 DINAS PENGENDALIAN PENDUDUK DAN KELUARGA BERENCANA	4	21	1	-	26
9 DINAS PENANAMAN MODAL DAN PELAYANAN TERPADU SATU PINTU	7	29	6	-	42
10 BADAN PENANGGULANGAN BENCANA DAERAH	1	11	21	-	33
11 BADAN NARKOTIKA NASIONAL KOTA DUMAI	1	-	-	-	1
12 DINAS KESEHATAN (TERMASUK PUSKESMAS)	38	304	82	-	424
13 DINAS PENDIDIKAN DAN KEBUDAYAAN (TERMASUK SD DAN SMP)	438	1163	114	5	1720
14 DINAS PEMBERDAYAAN PEREMPUAN DAN PERLINDUNGAN ANAK	6	24	-	-	30
15 BADAN PENDAPATAN DAERAH	5	37	29	-	71
16 DINAS PEKERJAAN UMUM DAN PENATAAN RUANG	2	54	14	-	70
17 DINAS SOSIAL	5	11	5	-	21
18 DINAS PERHUBUNGAN	4	39	32	1	76
19 DINAS KEPEMUDAAN,OLAH RAGA DAN PARIWISATA	3	21	4	-	28
20 DINAS KEPENDUDUKAN DAN PENCATATAN SIPIL	5	20	6	-	31

Lanjutan Tabel/*Continued Table 2.3.4*

Dinas/Instansi Pemerintahan <i>Institution/Office</i>	Golongan/Rank				Jumlah <i>Total</i>
	IV	III	II	I	
(1)	(2)	(3)	(4)	(5)	(6)
21 DINAS PERINDUSTRIAN, KOPERASI, USAHA KECIL DAN MENENGAH	6	23	8	-	37
22 DINAS PERDAGANGAN	4	25	7	-	36
23 DINAS KETAHANAN PANGAN DAN PERTANIAN	12	45	3	-	60
24 DINAS PERIKANAN	5	20	3	-	28
25 DINAS PERUMAHAN RAKYAT DAN KAWASAN PEMUKIMAN	2	19	5	-	26
26 DINAS TENAGA KERJA DAN TRANSMIGRASI	6	20	4	-	30
27 RSUD KOTA DUMAI	35	241	27	-	303
28 DINAS PERPUSTAKAAN DAN KEARSIPAN	3	23	3	-	29
29 SATUAN POLISI PAMONG PRAJA	4	23	27	-	54
30 KANTOR KESATUAN BANGSA, POLITIK DAN PERLINDUNGAN MASYARAKAT KOTA DUMAI	6	16	3	-	25
31 DINAS LINGKUNGAN HIDUP	6	26	3	2	37
32 DINAS KOMUNIKASI DAN INFORMATIKA	5	22	7	1	35
33 BADAN PENGAWAS PEMILU KOTA DUMAI	-	2	-	-	2
34 KECAMATAN BUKIT KAPUR (TERMASUK KELURAHAN)	1	40	15	-	56
35 KECAMATAN DUMAI BARAT (TERMASUK KELURAHAN)	1	37	4	-	42
36 KECAMATAN DUMAI KOTA (TERMASUK KELURAHAN)	3	38	6	-	47
37 KECAMATAN DUMAI SELATAN (TERMASUK KELURAHAN)	3	35	7	-	45
38 KECAMATAN DUMAI TIMUR (TERMASUK KELURAHAN)	1	35	7	-	43
39 KECAMATAN MEDANG KAMPAI (TERMASUK KELURAHAN)	-	35	6	-	41
40 KECAMATAN SUNGAI SEMBILAN (TERMASUK KELURAHAN)	2	39	8	-	49
Jumlah/Total	690	2690	549	9	3938

Sumber/Source: Badan Kepegawaian dan Pengembangan Sumber Daya Manusia Kota Dumai / *Official and Human Resources Development Board of Dumai Municipality*

Tabel
Table 2.3.5**Jumlah Pegawai Negeri Sipil Menurut Unit Kerja dan Pendidikan Terakhir di Kota Dumai, 2021**
A Number of Civil Servants by Institution/Office and Education in Dumai Municipality, 2021

Dinas/Instansi Pemerintahan <i>Institution/Office</i>	Pendidikan/Education					Jumlah <i>Total</i>
	SD	SLTP	SLTA	Diploma (DI, DII, DIII, DIV)	Sarjana (S1, S2, S3)	
(1)	(2)	(3)	(4)	(5)	(6)	(7)
1 SEKRETARIAT DAERAH	-	-	34	12	79	125
2 SEKRETARIAT DPRD	-	-	19	3	20	42
3 SEKRETARIAT KOMISI PEMILIHAN UMUM	-	-	4	2	1	7
4 BADAN PENGELOLA KEUANGAN DAN ASET DAERAH	-	-	14	8	30	52
5 INSPEKTORAT KOTA DUMAI	-	-	5	6	37	48
6 BADAN KEPEGAWAIAN DAN PENGEMBANGAN SUMBER DAYA MANUSIA	-	-	6	5	20	31
7 BADAN PERENCANAAN PEMBANGUNAN DAERAH	-	-	3	1	31	35
8 DINAS PENGENDALIAN PENDUDUK DAN KELUARGA BERENCANA	-	-	-	11	15	26
9 DINAS PENANAMAN MODAL DAN PELAYANAN TERPADU SATU PINTU	-	-	8	5	29	42
10 BADAN PENANGGULANGAN BENCANA DAERAH	-	-	21	2	10	33
11 BADAN NARKOTIKA NASIONAL KOTA DUMAI	-	-	-	-	1	1
12 DINAS KESEHATAN (TERMASUK PUSKESMAS)	-	-	26	255	143	424
13 DINAS PENDIDIKAN DAN KEBUDAYAAN (TERMASUK SD DAN SMP)	1	8	101	88	1 522	1 720
14 DINAS PEMBERDAYAAN PEREMPUAN DAN PERLINDUNGAN ANAK	-	-	-	9	21	30
15 BADAN PENDAPATAN DAERAH	-	-	34	8	29	71
16 DINAS PEKERJAAN UMUM DAN PENATAAN RUANG	-	-	17	5	48	70
17 DINAS SOSIAL	-	-	5	1	15	21
18 DINAS PERHUBUNGAN	1	-	37	9	29	76
19 DINAS KEPEMUDAAN,OLAH RAGA DAN PARIWISATA	-	-	5	8	15	28
20 DINAS KEPENDUDUKAN DAN PENCATATAN SIPIL	-	-	6	4	21	31

Lanjutan Tabel/*Continued Table 2.3.5*

Dinas/Instansi Pemerintahan <i>Institution/Office</i>	Pendidikan/ <i>Education</i>					Jumlah <i>Total</i>
	SD	SLTP	SLTA	Diploma (DI, DII, DIII, DIV)	Sarjana (S1, S2, S3)	
(1)	(2)	(3)	(4)	(5)	(6)	(7)
21 DINAS PERINDUSTRIAN, KOPERASI, USAHA KECIL DAN MENENGAH	-	-	10	2	25	37
22 DINAS PERDAGANGAN	1	-	8	6	21	36
23 DINAS KETAHANAN PANGAN DAN PERTANIAN	-	-	6	4	50	60
24 DINAS PERIKANAN	-	-	4	2	22	28
25 DINAS PERUMAHAN RAKYAT DAN KAWASAN PEMUKIMAN	-	-	4	2	20	26
26 DINAS TENAGA KERJA DAN TRANSMIGRASI	-	-	4	3	23	30
27 RSUD KOTA DUMAI	-	-	25	135	143	303
28 DINAS PERPUSTAKAAN DAN KEARSIPAN	-	-	3	11	15	29
29 SATUAN POLISI PAMONG PRAJA	-	-	30	2	22	54
30 KANTOR KESATUAN BANGSA, POLITIK DAN PERLINDUNGAN MASYARAKAT KOTA DUMAI	-	-	4	5	16	25
31 DINAS LINGKUNGAN HIDUP	2	-	4	1	30	37
32 DINAS KOMUNIKASI DAN INFORMATIKA	-	1	6	4	24	35
33 BADAN PENGAWAS PEMILU KOTA DUMAI	-	-	-	-	2	2
34 KEC. BUKIT KAPUR (TERMASUK KELURAHAN)	-	1	17	5	33	56
35 KEC. DUMAI BARAT (TERMASUK KELURAHAN)	-	-	9	5	28	42
36 KEC. DUMAI KOTA (TERMASUK KELURAHAN)	-	1	7	4	35	47
37 KEC. DUMAI SELATAN (TERMASUK KELURAHAN)	-	-	7	9	29	45
38 KEC. DUMAI TIMUR (TERMASUK KELURAHAN)	-	-	8	7	28	43
39 KEC. MEDANG KAMPAI (TERMASUK KELURAHAN)	-	-	14	6	21	41
40 KEC. SUNGAI SEMBILAN (TERMASUK KELURAHAN)	-	1	16	1	31	49
Jumlah/Total	5	12	531	656	2734	3938

Sumber/Source: Badan Kepegawaian dan Pengembangan Sumber Daya Manusia Kota Dumai / *Official and Human Resources Development Board of Dumai Municipality*

2.4 KEUANGAN DAERAH LOCAL FINANCE

Tabel 2.4.1 **Realisasi Pendapatan Pemerintah Kota Dumai Menurut Jenis Pendapatan (rupiah), 2021**
Actual Revenues of Government of Dumai Municipality by Source of Revenues (rupiahs), 2021

Jenis Pendapatan <i>Source of Revenues</i>	Jumlah Anggaran <i>Budget</i> (Rp)	Jumlah Realisasi <i>Realization</i> (Rp)
(1)	(2)	(3)
1. Pendapatan Asli Daerah (PAD) <i>Original Local Government Revenue</i>	374 465 303 311,00	366 686 925 231,75
1.1 Pajak Daerah/ <i>Local Taxes</i>	177 480 200 000,00	185 979 625 987,00
1.2 Retribusi Daerah/ <i>Retributions</i>	39 981 180 100,00	23 776 863 396,46
1.3 Hasil Pengelolaan Kekayaan Daerah yang Dipisahkan/ <i>Income of Separated Reg. Gov. Wealth Management</i>	1 414 194 590,00	1 415 125 255,00
1.4 Lain-lain PAD yang Sah/ <i>Other Original Local Gov. Revenue</i>	155 589 728 621,00	155 515 310 593,29
2. Pendapatan Transfer <i>Transfer Revenue</i>	880 924 310 039,00	879 612 437 425,39
2.1 Pendapatan Transfer Pemerintah Pusat/ <i>Central Government Transfer Revenue</i>	772 049 363 425,00	763 025 612 681,00
2.2 Pendapatan Transfer Antar Daerah/ <i>Inter-Regional Transfer Revenue</i>	108 874 946 614,00	116 586 824 744,39
3. Lain-lain Pendapatan yang Sah <i>Other Legal Revenue</i>	40 879 460 000,00	40 705 721 968,00
3.1 Lain-lain Pendapatan Sesuai dengan Peraturan Perundang-undangan/ <i>Other Revenue in Accordance with the Provisions of Laws and Regulations</i>	40 879 460 000,00	40 705 721 968,00
Jumlah/Total	1 296 269 073 350,00	1 287 005 084 625,14

Sumber/Source: Badan Pengelolaan Keuangan dan Aset Daerah Pemerintah Kota Dumai/*Government Regional Financial and Asset Management Agency of Dumai Municipality*

Tabel
Table 2.4.2

Realisasi Belanja Pemerintah Kota Dumai Menurut Jenis Belanja (rupiah), 2021
Actual Expenditures of Government of Dumai Municipality by Source of Expenditures (rupiahs), 2021

Jenis Belanja <i>Source of Expenditures</i>	Jumlah Anggaran <i>Budget</i> (Rp)	Jumlah Realisasi <i>Realization</i> (Rp)
(1)	(2)	(3)
1. BELANJA OPERASI	1208 461 786 509,00	1105 414 852 748,84
1.1 Belanja Pegawai	640 785 007 944,00	587 860 841 072,00
1.2 Belanja Barang dan Jasa	528 591 009 121,00	481 698 811 775,84
1.3 Belanja Hibah	39 085 769 444,00	35 855 199 901,00
2. BELANJA MODAL	234 465 493 304,00	199 818 329 751,39
2.1 Belanja Modal Tanah	19 418 340,00	17 000 000,00
2.2 Belanja Modal Peralatan dan Mesin	104 935 417 395,00	84 262 101 427,00
2.3 Belanja Modal Gedung dan Bangunan	57 160 640 419,00	52 685 031 521,31
2.4 Belanja Modal Jalan, Jaringan, dan Irigasi	62 768 399 633,00	56 397 085 845,08
2.5 Belanja Modal Aset Tetap Lainnya	9 581 617 517,00	6 457 110 958,00
3. BELANJA TIDAK TERDUGA	11 435 077 059,00	9 056 476 757,00
3.3 Belanja Tidak Terduga	11 435 077 059,00	9 056 476 757,00
Jumlah/Total	1 454 362 356 872,00	1 314 289 659 257,23

Sumber/Source: Badan Pengelolaan Keuangan dan Aset Daerah Pemerintah Kota Dumai/*Government Regional Financial and Asset Management Agency of Dumai Municipality*

BAB CHAPTER 3

KEPENDUDUKAN DAN KETENAGAKERJAAN POPULATION AND EMPLOYMENT

Kependudukan Kota Dumai 2021 (Population of Dumai Municipality 2021)



166.049 laki-laki
(males)

Penduduk Kota Dumai pada Tahun 2021 mencapai 323.452 jiwa, Laju Pertumbuhan per Tahun 2011-2021 sebesar 2,82%
(Population of Dumai Municipality in 2021 reached 323,452 people, Annual Population Growth Rate 2011-2021 was 2.17%)



157.403 perempuan
(females)

Jumlah Penduduk Menurut Kecamatan (Number of Population by Subdistrict)



Rasio Jenis Kelamin (Sex Ratio)



105,49

Dalam setiap 100 Penduduk Perempuan terdapat 105 penduduk Laki-laki
(There are 105 Male Populations in every 100 Female Populations)

Ketenagakerjaan Kota Dumai 2021 (Employment of Dumai Municipality 2021)

BPS Mencatat dari 144.465 orang Angkatan Kerja (peduduk 15 tahun ke atas), 135.381 orang adalah Pekerja dan 9.084 orang adalah Penganggur



144,465 economically active people (population aged 15 years and over), 135,381 people were workers and 9,084 people were unemployed)



PENJELASAN TEKNIS

1. Salah satu sumber data kependudukan adalah sensus penduduk yang dilaksanakan setiap sepuluh tahun sekali. Sensus penduduk telah dilaksanakan sebanyak tujuh kali sejak Indonesia merdeka, yaitu tahun 1961, 1971, 1980, 1990, 2000, 2010, dan 2020.

Keenam sensus penduduk sebelumnya dilaksanakan dengan menggunakan metode tradisional, yaitu mencatat setiap penduduk dari rumah ke rumah. Pertama kalinya dalam sejarah sensus penduduk di Indonesia, Sensus Penduduk 2020 (SP2020) menggunakan metode kombinasi yaitu dengan memanfaatkan data Administrasi Kependudukan (Admindex) dari Direktorat Jenderal Kependudukan dan Pencatatan Sipil (Ditjen Dukcapil) Kementerian Dalam Negeri (Kemendagri) sebagai data dasar pelaksanaan SP2020. Hal ini dirancang dan dilaksanakan sebagai upaya untuk mewujudkan "SATU DATA KEPENDUDUKAN INDONESIA".

SP2020 mencakup seluruh penduduk yang tinggal di wilayah teritorial Indonesia, mencakup Warga Negara Indonesia (WNI) dan Warga Negara Asing (WNA) yang telah menetap atau

TECHNICAL NOTES

1. *One of the sources of demographic data is population census, which is conducted every ten years. Population Census has been conducted seven times since Indonesia's independence: 1961, 1971, 1980, 1990, 2000, 2010, and 2020.*

The previous six population censuses were carried out using the traditional method, canvassing each person door-to-door. For the first time in the history of the population census in Indonesia, the 2020 Population Census (PC2020) used a combined method, that is utilizing Population Administration data managed by the Directorate General of Population and Civil Registration of the Ministry of Home Affairs as the basic data for the population census. This is designed and implemented as an effort to realize "ONE INDONESIAN POPULATION DATA".

PC2020 covered all residents who live in Indonesia's territory, including Indonesian citizens (WNI) and foreign citizens (WNA) who have stayed or plan to stay in Indonesian territory for at least

berencana menetap di wilayah Indonesia selama minimal satu tahun. WNI yang dicakup juga termasuk mereka yang berada di luar negeri, yaitu Anggota Korps Diplomatik Republik Indonesia beserta keluarganya di luar negeri dan Anggota TNI/POLRI beserta keluarganya yang sedang melakukan misi perdamaian di luar negeri.

Untuk tahun yang tidak dilaksanakan sensus penduduk, data kependudukan diperoleh dari hasil proyeksi penduduk. Proyeksi penduduk merupakan suatu perhitungan ilmiah yang didasarkan pada asumsi dari komponen-komponen perubahan penduduk, yaitu kelahiran, kematian, dan migrasi (migrasi internasional dan migrasi risen antar provinsi). Proyeksi penduduk interim 2020-2023 dihitung menggunakan data dasar penduduk hasil perapihan umur dari data Administrasi Kependudukan dan SP2020 dengan menggunakan asumsi Angka Kelahiran Total sejak tahun 2020 konstan 2,1 (sesuai Proyeksi Survei Penduduk antar Sensus (SUPAS) 2015-2045), Angka Kematian Bayi (AKB) meneruskan hasil Proyeksi SUPAS 2015-2045, dan pola migrasi 2020 sama dengan pola migrasi hasil SUPAS 2015.

one year. The Indonesian citizens who are covered also include those who are abroad, namely members of the Diplomatic Corps of the Republic of Indonesia and their families abroad and members of the TNI/POLRI and their families who are carrying out Peacekeeping Missions abroad.

For the periods besides the census year, population projection is applied to estimate population for those years. The population projection is an estimation based on the demographic components, such as birth, death, and migration (international migration and recent migration). The interim population projection for 2020-2023 is calculated from the single age smoothed combined from Population Administration Data and the 2020 Population Census. It uses the assumption that the Total Fertility Rate (TFR) since 2020 is constant at 2.1 (according to the population projection of 2015-2045 Intercensal Population Survey (SUPAS)), Infant Mortality Rate (IMR) continues the results of the 2015-2045 SUPAS Projection, and the 2020 migration pattern is the same as the pattern of migration in SUPAS2015 results.

Dalam publikasi ini, data yang disajikan merupakan hasil SP2020 (September), dan hasil proyeksi penduduk interim 2020-2023 (pertengahan tahun/Juni).

The data presented in this publication are the PC2020 results (September) and the result of interim population projection 2020-2023 (midyear/June).

2. Penduduk Indonesia adalah semua orang yang berdomisili di wilayah teritorial Indonesia, mencakup Warga Negara Indonesia (WNI) dan Warga Negara Asing (WNA) yang telah menetap selama satu tahun atau lebih atau berencana menetap di wilayah Indonesia selama minimal satu tahun. Pada sensus sebelumnya referensi waktu dalam konsep kependudukan adalah enam bulan. Perubahan ini didasari oleh UU No. 24 Tahun 2013 tentang Perubahan atas UU No. 23 Tahun 2006 tentang Administrasi Kependudukan pada Pasal 15.
 3. Laju pertumbuhan penduduk per tahun adalah angka yang menunjukkan rata-rata tingkat penambahan penduduk per tahun dalam jangka waktu tertentu. Angka ini dinyatakan sebagai persentase dari penduduk dasar. Metode penghitungan laju pertumbuhan penduduk yang digunakan oleh BPS adalah metode geometrik.
 4. Kepadatan penduduk adalah ukuran persebaran penduduk yang menunjukkan jumlah
2. *The population of Indonesia are all people who live in Indonesia's territory, including Indonesian citizens and foreign citizens who have lived for one year or more or plan to stay in Indonesia territory for at least one year. In the previous census the time reference in the population concept was six months. This change is based on Law no.24 of 2013 concerning Amendments to Law no. 23 of 2006 concerning Population Administration in Article 15.*
 3. *Annual population growth rate is a number that shows the average rate of population growth per year in a certain period. This rate is a percentage of the basic population. The method used by Statistics Indonesia is the geometric method.*
 4. *Population density is a measure of the distribution of the population which shows the total population*

penduduk untuk setiap kilometer persegi luas wilayah.

for each square kilometer of area.

5. Rasio jenis kelamin adalah perbandingan antara jumlah penduduk laki-laki dan jumlah penduduk perempuan pada suatu daerah dan waktu tertentu, yang biasanya dinyatakan dalam banyaknya penduduk laki-laki per 100 perempuan.
 6. Penduduk usia kerja adalah penduduk yang berumur 15 tahun ke atas.
 7. Angkatan kerja adalah penduduk usia kerja (15 tahun ke atas) yang bekerja, punya pekerjaan namun sementara tidak bekerja, dan pengangguran.
 8. Bekerja adalah kegiatan ekonomi yang dilakukan oleh seseorang dengan maksud memperoleh atau membantu memperoleh pendapatan atau keuntungan dan lamanya bekerja paling sedikit 1 jam secara terus menerus dalam seminggu yang lalu (termasuk pekerja keluarga tanpa upah yang membantu dalam suatu usaha/kegiatan ekonomi).
 9. Lapangan usaha adalah bidang kegiatan dari pekerjaan/tempat bekerja di mana seseorang bekerja. Klasifikasi lapangan usaha mengikuti Klasifikasi Baku Lapangan Usaha Indonesia (KBLI)
5. *Sex ratio is the ratio between total male population and female population in a certain area and at a certain time, which is usually stated in the number of male residents per 100 females.*
 6. *Working age population is persons of 15 years and over.*
 7. *Labor forces or those economically active are persons of 15 years and over, who in the previous week were working, temporarily absent from work but having jobs, and unemployment.*
 8. *Working is economic activity conducted by a person and intended to earn income by doing work or helping to do work at least one hour continuously during the reference week (including unpaid family worker/s for any economic activity).*
 9. *Industry is field of a person's activity or establishment. The classification of industries follows the Indonesia Standard Industrial Classification (KBLI) in one digit.*

dalam 1 digit.

- | | |
|---|---|
| <p>10. Status pekerjaan adalah kedudukan seseorang dalam unit usaha/kegiatan dalam melakukan pekerjaan.</p> | <p>10. <i>Employment status is the status of a person at his place of work or establishment where he was employed.</i></p> |
| <p>11. Berusaha sendiri tanpa dibantu orang lain adalah bekerja atau berusaha dengan menanggung risiko secara ekonomis, serta tidak menggunakan pekerja dibayar maupun pekerja tak dibayar, termasuk yang sifat pekerjaannya memerlukan teknologi atau keahlian khusus.</p> | <p>11. <i>Own-account worker is a person who works at his own risk and without assisted by paid worker or unpaid worker, include a job that need technology or particular skill.</i></p> |
| <p>12. Berusaha dibantu buruh tidak tetap/buruh tidak dibayar adalah bekerja atau berusaha atas risiko sendiri, dan menggunakan buruh/pekerja tak dibayar dan atau buruh/pekerja tidak tetap.</p> | <p>12. <i>Employer assisted by temporary workers/unpaid worker is a person who works at his own risk and assisted by temporary worker/unpaid worker.</i></p> |
| <p>13. Berusaha dibantu buruh tetap/buruh dibayar adalah berusaha atas risiko sendiri dan mempekerjakan paling sedikit satu orang buruh/pekerja tetap dan dibayar.</p> | <p>13. <i>Employer assisted by permanent workers/paid workers is a person who does his business at his own risk at least one assisted by paid permanent worker.</i></p> |
| <p>14. Buruh/karyawan/pegawai adalah seseorang yang bekerja pada orang lain atau instansi/kantor/perusahaan secara tetap dengan menerima upah/gaji baik berupa uang maupun barang. Buruh yang tidak mempunyai majikan tetap, tidak digolongkan sebagai buruh/karyawan, tetapi</p> | <p>14. <i>Employee is a person who work permanently for other people or institution/office/company and gains some money/cash or goods as wage/salary. Labor who have no permanent employer is not categorized as a laborer/ worker/ employee but casual worker. A laborer in general is considered to</i></p> |

sebagai pekerja bebas. Seseorang dianggap memiliki majikan tetap jika memiliki 1 (satu) majikan (orang/rumah tangga) yang sama dalam sebulan terakhir, khusus pada sektor bangunan batasannya tiga bulan. Apabila majikannya instansi/lembaga, boleh lebih dari satu.

have a permanent employer if he has the same employer during the past month, particularly for building construction sector is 3 months. If the employer is an institution, more than 1 (one) employer is allowed.

15. Pekerja bebas adalah seseorang yang bekerja pada orang lain/ majikan/institusi yang tidak tetap (lebih dari 1 majikan dalam sebulan terakhir) di usaha pertanian baik berupa usaha rumah tangga maupun bukan usaha rumah tangga, ataupun di nonpertanian atas dasar balas jasa dengan menerima upah atau imbalan baik berupa uang maupun barang, dan baik dengan sistem pembayaran harian maupun borongan

15. *Casual employee is a person who does not work permanently for other people/employer/institution (more than 1 employer during the last 1 month) in agricultural sector, either home industry or not home industry, or in non-agricultural sector based on remuneration paid with money or goods, and based on daily or contract payment system.*

16. Pekerja tak dibayar adalah seseorang yang bekerja membantu usaha untuk memperoleh penghasilan/keuntungan yang dilakukan oleh salah seorang anggota rumah tangga atau bukan anggota rumah tangga tanpa mendapat upah/gaji baik berupa uang maupun barang.

16. *Unpaid worker is a person who intended to work without pay either with money or good, in an establishment run by other members of the family, relative or neighbour.*

ULASAN**DESCRIPTION****Kependudukan**

Hasil Proyeksi Interim Penduduk Kota Dumai pada pertengahan tahun 2021 sebanyak 323.452 jiwa. Jumlah penduduk Kota Dumai mengalami peningkatan dibandingkan tahun 2020 sebanyak 6.670 jiwa. Sementara itu, rasio jenis kelamin penduduk Kota Dumai pada tahun 2021 sebesar 105,49. Angka ini dapat diinterpretasikan bahwa dalam 100 penduduk perempuan terdapat 105 penduduk laki-laki.

Kepadatan penduduk di Kota Dumai tahun 2021 mencapai 187 jiwa/km². Angka kepadatan penduduk tertinggi terletak di Kecamatan Dumai Kota sebesar 3.123 jiwa/km² dan kepadatan terendah di Kecamatan Sungai Sembilan sebesar 44 jiwa/km². (Tabel 3.1.1).

Kecamatan dengan penduduk terbanyak tahun 2021 adalah Dumai Timur dengan jumlah penduduk 70.339 jiwa (21,76 persen), sedangkan kecamatan dengan penduduk terendah adalah Medang Kampai dengan jumlah penduduk 17.592 jiwa (5,44 persen).

Berdasarkan kelompok umur, penduduk Kota Dumai paling banyak berada pada kelompok umur 0-4 tahun dan paling sedikit pada kelompok umur 75 tahun keatas, dengan jumlah masing-masing sebesar 34.249 jiwa dan 2.597 jiwa.

Population

Based on the interim population projection result, population of Dumai Municipality was 323,452 people in mid year 2021. The population of Dumai Municipality has increased compared to 2020 as many as 6,670 people. Meanwhile, the sex ratio of Dumai Municipality in 2021 was 105.49. This figure can be interpreted that in 100 female population there is 105 male population.

Population density in Dumai Municipality in 2021 reached 187 people/km². The highest population density is located in Dumai Kota Subdistrict that is 3,123 people/km² and the lowest density in Sungai Sembilan Subdistrict is 44 people/km². (Table 3.1.1).

In 2021, the highest population was in Dumai Timur Subdistrict with 70,339 people (21.76 percent), while the fewest was in Medang Kampai Subdistrict by 17,592 persons (5.44 percent).

Based on aged group, the greatest group in population was from 0 to 4 years and the smallest one was from 75 years and above, they were 34,249 and 2,597 people respectively.

Ketenagakerjaan

Pada tahun 2021, BPS mencatat dari 144.465 orang Angkatan Kerja (penduduk 15 tahun ke atas), 135.381 orang adalah Pekerja dan 9.084 orang adalah Penganggur.

Jumlah Pencari Kerja Terdaftar di Kota Dumai pada Dinas Tenaga Kerja dan Transmigrasi Kota Dumai pada tahun 2021 sebesar 4.878 orang dan terjadi penurunan sebesar 12,37 persen jika dibandingkan dengan tahun sebelumnya.

Jika dibandingkan antar jenis kelamin, pencari kerja perempuan lebih sedikit dibandingkan laki-laki, yang mana pada tahun 2021 terdaftar 3.832 laki-laki dan 1.046 perempuan. Proporsi terbesar pencari kerja yang mendaftar pada Dinas Tenaga Kerja dan Transmigrasi di tahun 2021 adalah yang berpendidikan terakhir SMA yaitu sebesar 84,32 persen (4.113 orang).

Employment

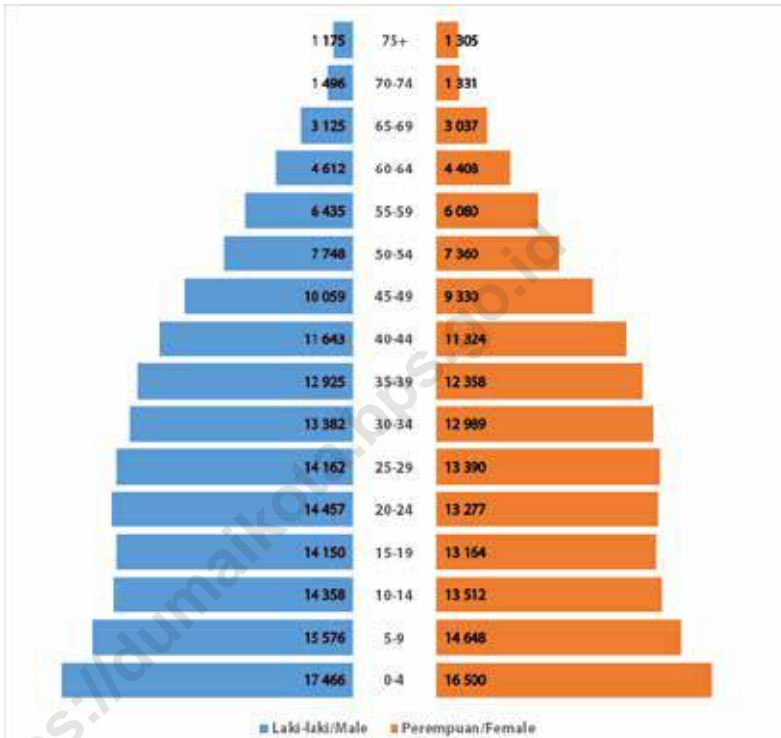
In 2021, BPS recorded from 144,465 economically active people (population aged 15 years and over), 135,381 people were workers and 9,084 people were unemployed

The number of Job Seekers Registered in Man Power and Transmigration Service of Dumai Municipality in 2021 was 4,878 job seekers and there was a slight decrease of 12.37 percent if it was compared with the previous year.

The number of female job seekers was fewer than those of men were, whereas in 2021, there were registered 3,832 men and 1,046 women. The largest proportion of job seekers in terms of last education who was registered in the Man Power and Transmigration Service of Dumai Municipality was senior high school by 84.32 percent (4,113 persons) in 2020.

Gambar 3.1
Figures

Piramida Penduduk Kota Dumai, 2021
The Population Pyramid of Dumai Municipality, 2021



Sumber/Source: Badan Pusat Statistik, Hasil SP2020 (September)/The result of the 2020 Population Census (September)

**3.1 PENDUDUK
POPULATION**

Tabel 3.1.1 Penduduk, Laju Pertumbuhan Penduduk, Distribusi Persentase Penduduk, Kepadatan Penduduk, dan Rasio Jenis Kelamin Penduduk Menurut Kecamatan di Kota Dumai, 2020 dan 2021
Population, Population Growth Rate, Percentage Distribution of Population, Population Density, and Sex Ratio by Subdistrict in Dumai Municipality, 2020 and 2021

Kecamatan Subdistrict	Penduduk Population		Laju Pertumbuhan Penduduk per Tahun Annual Population Growth Rate (%)	
	2020 ¹	2021 ²	2010–2020 ³	2020–2021 ⁴
(1)	(2)	(3)	(4)	(5)
1 Bukit Kapur	51 564	53 004	2,98	0,25
2 Medang Kampai	16 794	17 592	4,94	0,42
3 Sungai Sembilan	41 738	43 382	4,13	0,35
4 Dumai Barat	44 292	45 132	2,09	0,17
5 Dumai Selatan	52 791	53 406	1,35	0,10
6 Dumai Timur	68 930	70 339	2,24	0,18
7 Dumai Kota	40 673	40 597	-0,20	-0,02
Dumai	316 782	323 452	2,17	0,19

Lanjutan Tabel/*Continued Table 3.1.1*

Kecamatan Subdistrict	Persentase Penduduk Percentage of Total Population		Kepadatan Penduduk per km ² Population Density per sq.km	
	2020 ¹	2021 ²	2020 ¹	2021 ²
(1)	(6)	(7)	(8)	(9)
1 Bukit Kapur	16,28	16,39	258	265
2 Medang Kampai	5,30	5,44	45	47
3 Sungai Sembilan	13,18	13,41	43	44
4 Dumai Barat	13,98	13,95	985	1 003
5 Dumai Selatan	16,66	16,51	718	727
6 Dumai Timur	21,76	21,75	1 451	1 480
7 Dumai Kota	12,84	12,55	3 129	3 123
Dumai	100,00	100,00	183	187

Lanjutan Tabel/*Continued Table* 3.1.1

Kecamatan Subdistrict	Rasio Jenis Kelamin Penduduk Population Sex Ratio	
	2020 ¹	2021 ²
(1)	(10)	(11)
1 Bukit Kapur	107,33	107,02
2 Medang Kampai	106,64	106
3 Sungai Sembilan	109,05	108,85
4 Dumai Barat	103,48	103,26
5 Dumai Selatan	105,03	104,84
6 Dumai Timur	105,66	105,49
7 Dumai Kota	103,19	103,17
Dumai	105,69	105,49

Catatan/Note: ¹ Hasil Sensus Penduduk (SP) 2020 (September)/*The Result of 2020 Population Census (September)*
² Hasil Proyeksi Penduduk Interim 2020–2023 (Pertengahan tahun/Juni)/*The result of Interim Population Projection 2020–2023 (mid year/June)*
³ Laju pertumbuhan penduduk dihitung berdasarkan penduduk tahun 2010 (Mei) dibandingkan dengan penduduk tahun 2020 (September)/*The growth rate refers to the change of the population in 2010 (May) to the population in 2020 (September)*
⁴ Laju pertumbuhan penduduk dihitung berdasarkan penduduk tahun 2020 (September) dibandingkan dengan penduduk tahun 2021 (Juni)/*The growth rate refers to the change of the population in 2020 (September) to the population in 2021 (June)*

Sumber/Source: BPS dan Kementerian Dalam Negeri/BPS-Statistics Indonesia and Ministry of Home Affairs

Tabel
Table 3.1.2**Jumlah Penduduk Menurut Kelompok Umur dan Jenis Kelamin di Kota Dumai, 2021**
Population by Age Group and Sex in Dumai Municipality, 2021

Kelompok Umur <i>Age Group</i>	Jenis Kelamin <i>Sex</i>		Jumlah <i>Total</i>
	Laki-Laki <i>Male</i>	Perempuan <i>Female</i>	
(1)	(2)	(3)	(4)
0-4	17 612	16 637	34 249
5-9	15 699	14 803	30 502
10-14	14 506	13 672	28 178
15-19	14 228	13 208	27 436
20-24	14 619	13 403	28 022
25-29	14 377	13 610	27 987
30-34	13 604	13 164	26 768
35-39	13 149	12 595	25 744
40-44	11 867	11 571	23 438
45-49	10 382	9 670	20 052
50-54	8 047	7 707	15 754
55-59	6 734	6 427	13 161
60-64	4 897	4 722	9 619
65-69	3 363	3 295	6 658
70-74	1 742	1 545	3 287
75+	1 223	1 374	2 597
Dumai	166 049	157 403	323 452

Catatan/Note: Hasil Proyeksi Penduduk Interim 2020–2023 (Pertengahan tahun/Juni) / *The result of Interim Population Projection 2020–2023 (mid year/June)*

Sumber/Source: BPS/ BPS-Statistics Indonesia

Tabel
Table 3.1.3

Jumlah Penduduk Menurut Jenis Kelamin dan Kecamatan di Kota Dumai, 2021
Population by Sex and Subdistrict in Dumai Municipality, 2021

Kecamatan Subdistrict	Laki-Laki Male	Perempuan Female	Jumlah Total
(1)	(2)	(3)	(4)
1 Bukit Kapur	27 401	25 603	53 004
2 Medang Kampai	9 052	8 540	17 592
3 Sungai Sembilan	22 610	20 772	43 382
4 Dumai Barat	22 928	22 204	45 132
5 Dumai Selatan	27 334	26 072	53 406
6 Dumai Timur	36 109	34 230	70 339
7 Dumai Kota	20 615	19 982	40 597
Dumai	166 049	157 403	323 452

Catatan/Note: Hasil Proyeksi Penduduk Interim 2020–2023 (Pertengahan tahun/Juni)/The result of Interim Population Projection 2020–2023 (mid year/June)

Sumber/Source: BPS/ BPS-Statistics Indonesia

Tabel 3.1.4 Jumlah Akte Catatan Sipil yang Dikeluarkan Menurut Jenis di Kota Dumai, 2019-2021
The Number of Official Civil Registration By Type in Dumai Municipality, 2019-2021

	Jenis Type	Tahun / Year		
		2019	2020	2021
	(1)	(2)	(3)	(4)
1	Akte Kelahiran Anak Usia 0-18 Tahun / <i>Birth Certificate for Children Aged 0-18 Years</i>	87 285	102 235	105 474
2	Akte Perkawinan / <i>Marriage Certificate</i>	3 018	3 390	3 792
3	Akte Perceraian / <i>Divorce Certificate</i>	79	95	114
4	Akte Pengakuan dan Pengesahan Anak / <i>Child Acknowledgement and Confirmation Certificate</i>	395	654	914
5	Akte Kematian / <i>Death Certificate</i>	6 057	6 062	9 409

Sumber/Source: Dinas Kependudukan dan Pencatatan Sipil Kota Dumai / *Population and Civil Registration Service of Dumai Municipality*

Tabel
Table 3.1.5

Jumlah Pelayanan Dokumen Kependudukan di Kota Dumai, 2021
The Number of Resident Documentary Service in Dumai Municipality, 2021

Kecamatan <i>Subdistrict</i>		Kepala Keluarga (KK) <i>Family Card</i>	Wajib e-KTP <i>Compulsory of e-ID</i>
(1)		(2)	(3)
1	Bukit Kapur	15 845	34 697
2	Medang Kampai	5 055	10 994
3	Sungai Sembilan	12 716	27 787
4	Dumai Barat	13 319	30 251
5	Dumai Selatan	16 107	37 022
6	Dumai Timur	21 034	47 763
7	Dumai Kota	13 347	30 039
Dumai		97 423	218 553

Sumber/Source: Dinas Kependudukan dan Pencatatan Sipil Kota Dumai/ *Population and Civil Registration Service of Dumai Municipality*

3.2 KETENAGAKERJAAN EMPLOYMENT

Tabel 3.2.1 **Jumlah Penduduk Berumur 15 Tahun Keatas Menurut Jenis Kegiatan Selama Seminggu yang Lalu dan Jenis Kelamin di Kota Dumai, 2021**
Population Aged 15 Years and Over by Type of Activity During The Previous Week and Sex in Dumai Municipality, 2021

Kegiatan Utama <i>Main Activity</i>	Jenis Kelamin <i>Sex</i>		Jumlah <i>Total</i>
	Laki-Laki <i>Male</i>	Perempuan <i>Female</i>	
(1)	(2)	(3)	(4)
I. Angkatan Kerja/<i>Economically Active</i>	90 570	53 895	144 465
1. Bekerja/ <i>Working</i>	84 158	51 223	135 381
2. Pengangguran Terbuka ¹ / <i>Unemployment</i> ¹	6 412	2 672	9 084
II. Bukan Angkatan Kerja/<i>Not Economically Active</i>	23 206	54 882	78 088
1. Sekolah/ <i>Attending School</i>	9 413	7 392	16 805
2. Mengurus Rumah Tangga/ <i>Housekeeping</i>	5 350	44 099	49 449
3. Lainnya/ <i>Others</i>	8 443	3 391	11 834
Jumlah/<i>Total</i>	113 776	108 777	222 553
Tingkat Partisipasi Angkatan Kerja <i>Economically Active Participation Rate</i>	79,60	49,55	64,91
Tingkat Pengangguran <i>Unemployment Rate</i>	7,08	4,96	6,29

Catatan/Note: ¹ 1. Mencari pekerjaan/*Looking for work*
2. Mempersiapkan usaha/*Establishing a new business/firm*
3. Merasa tidak mungkin mendapat pekerjaan/*Hopeless of job*
4. Sudah punya pekerjaan tetapi belum mulai bekerja/*Have a job in future start*

Sumber/Source: BPS Kota Dumai Melalui Survei Angkatan Kerja Nasional Agustus 2020/ *BPS- Statistics of Dumai Municipality Through August 2020 National Labor Force Survey*

Tabel
Table 3.2.2

Jumlah Penduduk Berumur 15 Tahun Ke Atas Menurut Pendidikan Tertinggi yang Ditamatkan dan Jenis Kegiatan Selama Seminggu yang Lalu di Kota Dumai, 2021
Population Aged 15 Years and Over by Educational Attainment and Type of Activity During The Previous Week in Dumai Municipality, 2021

Pendidikan Tertinggi yang Ditamatkan <i>Educational Attainment</i>	Angkatan Kerja <i>Economically Active</i>		Jumlah <i>Total</i>
	Bekerja <i>Working</i>	Pengangguran Terbuka ¹ <i>Unemployment¹</i>	
(1)	(2)	(3)	(4)
Tidak Pernah Sekolah /Belum Tamat SD/Tamat Sekolah Dasar <i>No Schooling/ Not Yet Completed Primary School/Primary School</i>	27 340	1 693	29 033
Sekolah Menengah Pertama <i>Junior High School</i>	21 091	475	21 566
Sekolah Menengah Atas <i>Senior High School</i>	34 120	2 109	36 229
<i>Sekolah Menengah Atas Kejuruan</i> Vacational Senior High School	26 599	2 722	29 321
Diploma I/II/III/Akademi <i>Diploma I/II/III/Academy</i>	7 091	629	7 720
Universitas <i>University</i>	19 140	1 456	20 596
Jumlah / Total	135 381	9 084	144 465

Lanjutan Tabel/Continued Table 3.2.2

Pendidikan Tertinggi yang Ditamatkan <i>Educational Attainment</i>	Bukan Angkatan Kerja <i>Not Economically Active</i>	Jumlah Penduduk Usia Kerja <i>Total of Working Ages Populations</i>	Persentase Angkatan Kerja terhadap Penduduk Usia Kerja <i>Percentage of Economically Active to Working Ages Population</i>
(1)	(2)	(3)	(4)
Tidak Pernah Sekolah /Belum Tamat SD/Tamat Sekolah Dasar <i>No Schooling/ Not Yet Completed Primary School/Primary School</i>	19 597	48 630	59,7
Sekolah Menengah Pertama <i>Junior High School</i>	21 337	42 903	50,3
Sekolah Menengah Atas <i>Senior High School</i>	22 584	58 813	61,6
<i>Sekolah Menengah Atas Kejuruan</i> Vacational Senior High School	7 943	37 264	78,7
Diploma I/II/III/Akademi <i>Diploma I/II/III/Academy</i>	2 400	10 120	76,3
Universitas <i>University</i>	4 227	24 823	83,0
Jumlah / Total	78 088	222 553	64,9

Catatan/Note: ¹

1. Mencari pekerjaan/Looking for work
2. Mempersiapkan usaha/Establishing a new business/firm
3. Merasa tidak mungkin mendapat pekerjaan/Feeling hopeless in looking for work (discouraged job seekers)
4. Sudah punya pekerjaan tetapi belum mulai bekerja/Have a job in future start

Sumber/Source: BPS Kota Dumai Melalui Survei Angkatan Kerja Nasional Agustus 2021/ BPS- Statistics of Dumai Municipality Through August 2021 National Labor Force Survey

Tabel
Table 3.2.3

Penduduk Berumur 15 Tahun Ke Atas yang Bekerja Selama Seminggu yang Lalu Menurut Status Pekerjaan Utama dan Jenis Kelamin di Kota Dumai, 2021
Population Aged 15 Years and Over Who Worked During the Previous Week by Main Employment Status and Sex in Dumai Municipality, 2021

Status Pekerjaan Utama <i>Main Employment Status</i>	Jenis Kelamin <i>Sex</i>		Jumlah <i>Total</i>
	Laki-Laki <i>Male</i>	Perempuan <i>Female</i>	
(1)	(2)	(3)	(4)
Berusaha sendiri <i>Own account worker</i>	11 628	13 338	24 966
Berusaha dibantu buruh tidak tetap/buruh tak dibayar <i>Employer assisted by temporary worker/unpaid worker</i>	7 179	6 672	13 851
Berusaha dibantu buruh tetap/buruh dibayar <i>Employer assisted by permanent worker/paid worker</i>	4 407	532	4 939
Buruh/Karyawan/Pegawai <i>Regular employee</i>	51 867	21 650	73 517
Pekerja bebas <i>Casual employee</i>	4 992	737	5 729
Pekerja keluarga/tak dibayar <i>Family worker/unpaid worker</i>	4 085	8 294	12 379
Jumlah / Total	84 158	51 223	135 381

Sumber/Source: BPS Kota Dumai Melalui Survei Angkatan Kerja Nasional Agustus 2020/ BPS- Statistics of Dumai Municipality Through August 2020 National Labor Force Survey

Tabel
Table 3.2.4**Jumlah Penduduk Berumur 15 Tahun Ke Atas yang Bekerja Selama Seminggu yang Lalu Menurut Lapangan Pekerjaan Utama dan Jenis Kelamin di Kota Dumai, 2021**
Population Aged 15 Years and Over Who Worked During the Previous Week by Main Industry and Sex in Dumai Municipality, 2021

Lapangan Pekerjaan Utama <i>Main Industry</i>	Jenis Kelamin <i>Sex</i>		Jumlah <i>Total</i>
	Laki-Laki <i>Male</i>	Perempuan <i>Female</i>	
(1)	(2)	(3)	(4)
Pertanian/ <i>Agriculture</i>	14 394	5 257	19 651
Manufaktur/ <i>Manufacture</i>	26 602	4 898	31 500
Jasa/ <i>Services</i>	43 162	41 068	84 230
Jumlah / <i>Total</i>	84 158	51 223	135 381

Sumber/*Source*: BPS Kota Dumai Melalui Survei Angkatan Kerja Nasional Agustus 2020/ *BPS- Statistics of Dumai Municipality Through August 2020 National Labor Force Survey*

Tabel
Table 3.2.5

Jumlah Pencari Kerja Terdaftar Menurut Tingkat Pendidikan Tertinggi yang Ditamatkan dan Jenis Kelamin di Kota Dumai, 2021
A Number of Registered Job Applicants by Educational Attainment and Sex in Dumai Municipality, 2021

Pendidikan Tertinggi yang Ditamatkan <i>Educational Attainment</i>	Jenis Kelamin <i>Sex</i>		Jumlah <i>Total</i>
	Laki-Laki <i>Male</i>	Perempuan <i>Female</i>	
(1)	(2)	(3)	(4)
Tidak/Belum Tamat SD <i>Not Yet Completed Primary School</i>	1	-	1
Sekolah Dasar <i>Elementary School</i>	4	-	4
Sekolah Menengah Pertama <i>Junior High School</i>	17	8	25
Sekolah Menengah Atas <i>Senior High School</i>	1 805	568	2 373
Diploma I/II <i>Diploma I/II</i>	1	-	1
Diploma III <i>Diploma III</i>	69	78	147
Sarjana <i>Bachelor's</i>	276	237	513
Pasca Sarjana <i>Post Graduate</i>	1	-	1
Jumlah / Total	2 174	887	3 065

Sumber/Source: Dinas Tenaga Kerja dan Transmigrasi Kota Dumai/ Man Power and Transmigration Service of Dumai Municipality

Tabel 3.2.6 **Jumlah Pencari Kerja Terdaftar Menurut Kelompok Umur dan Jenis Kelamin di Kota Dumai, 2021**
A Number of Registered Job Applicants by Age Group and Sex in Dumai Municipality, 2021

Kelompok Umur <i>Age Group</i>	Jenis Kelamin <i>Sex</i>		Jumlah <i>Total</i>
	Laki-Laki <i>Male</i>	Perempuan <i>Female</i>	
(1)	(2)	(3)	(4)
10 - 14	-	-	-
15 - 19	442	221	663
20 - 29	1 494	628	2 122
30 - 44	242	31	273
45 - 54	9	-	9
54+	1	-	1
Jumlah / Total	2 174	887	3 065

Sumber/Source: Dinas Tenaga Kerja dan Transmigrasi Kota Dumai/ Man Power and Transmigration Service of Dumai Municipality

Kondisi Sosial Kota Dumai 2021 (Social Condition of Dumai Municipality 2021)

Pendidikan
(Education)

Terdapat (There are)

- 108 SD (Elementary Schools)
- 7 MI (MI)
- 39 SMP (Junior High Schools)
- 18 MTs (MTs)
- 15 SMA (Senior High Schools)
- 17 SMK (Vocational High Schools)
- 9 MA (MA)
- 9 Perguruan Tinggi (Universities)

Kesehatan
(Health)

Terdapat (There are)

- 3 Rumah Sakit (Hospitals)
- 10 Puskesmas (Public Health Centers)
- 50 Klinik/Balai Kesehatan (Medical Clinic)
- 301 Dokter (Doctors)
- 681 Perawat (Nurses)
- 592 Bidan (Midwives)

Agama
(Religion)

Terdapat (There are)

- 235 Masjid (Mosque)
- 236 Mushola (Pray Room)
- 81 Gereja Protestan (Protestant Church)
- 4 Gereja Katolik (Catholic Church)
- 1 Pura (Temple)
- 7 Vihara (Vihara)
- 26 Klenteng (Pagoda)

Penyelenggaraan haji tahun 2021 tidak dilaksanakan karena dampak Covid-19

(The Hajj in 2021 was not carried out due to the impact of Covid-19)

Kemiskinan
(Poverty)

Persentase penduduk miskin di Kota Dumai meningkat menjadi 3,42% di tahun 2021

(Percentage of poor people in Dumai Municipality increase to 3.42% in 2021)



PENJELASAN TEKNIS

1. **Angka Partisipasi Murni (APM)** adalah proporsi penduduk pada kelompok umur jenjang pendidikan tertentu yang masih bersekolah terhadap penduduk pada kelompok umur tersebut. APM menunjukkan seberapa banyak penduduk usia sekolah yang sudah dapat memanfaatkan fasilitas pendidikan sesuai pada jenjang pendidikannya. Jika APM = 100, berarti seluruh anak usia sekolah dapat bersekolah tepat waktu.
2. **Angka Parsisipasi Kasar (APK)** adalah proporsi anak sekolah pada suatu jenjang tertentu terhadap penduduk pada kelompok usia tertentu. APK yang tinggi menunjukkan tingginya tingkat partisipasi sekolah, tanpa memperhatikan ketepatan usia sekolah pada jenjang pendidikannya. Jika nilai APK mendekati atau lebih dari 100 persen menunjukkan bahwa ada penduduk yang sekolah belum mencukupi umur dan atau melebihi umur yang seharusnya. Hal ini juga dapat menunjukkan bahwa wilayah tersebut mampu menampung penduduk usia sekolah lebih dari target yang sesungguhnya.
3. **Tidak/belum pernah sekolah** adalah mereka yang tidak pernah atau belum pernah terdaftar dan tidak pernah atau belum pernah

TECHNICAL NOTES

1. **Pure Participation Rate (PPR)** is proportion of the population in an age group of certain education range who is still attending school and the population in related age group. PPR shows how many school-age residents who have been able to utilize educational facilities in accordance with the level of education. If PPR = 100, then all school-aged children can attend school on time.
2. **Rough Participation Rate (RPR)** is proportion of school children at a given level to the population in a particular aged group. High RPR indicates high level of school enrollment, regardless of appropriate age at their educational level. If RPR is nearby or more than 100 percent, it indicates that there are schooling residents not sufficient in age and / or over the required age. It can also show that the region is able to accommodate school aged residents more than the real target.
3. **Not/never attending school** is someone who has never attended or never been registered in a formal education, such as primary,

aktif mengikuti pendidikan di suatu jenjang pendidikan formal. Termasuk juga yang tamat/belum tamat taman kanak-kanak tetapi tidak melanjutkan ke sekolah dasar.

4. **Masih bersekolah** adalah mereka yang terdaftar dan aktif mengikuti pendidikan formal dan nonformal (Paket A, B, atau C), baik pendidikan dasar, menengah maupun pendidikan tinggi. Bagi mahasiswa yang sedang cuti dianggap masih bersekolah.
5. **Tidak bersekolah lagi** adalah mereka yang pernah terdaftar dan aktif mengikuti pendidikan di suatu jenjang pendidikan formal dan nonformal (Paket A, B, atau C), tetapi pada saat pencacahan tidak lagi terdaftar dan tidak aktif mengikuti pendidikan.
6. **Tamat sekolah** adalah menyelesaikan pelajaran yang ditandai dengan lulus ujian akhir pada kelas atau tingkat terakhir suatu jenjang pendidikan di sekolah negeri maupun swasta dengan mendapatkan tanda tamat belajar/ijazah. Seseorang yang belum mengikuti pelajaran pada kelas tertinggi tetapi telah mengikuti ujian akhir dan lulus dianggap tamat sekolah.
7. **Jenjang Pendidikan Formal** terdiri atas pendidikan dasar, pendidikan menengah, dan pendidikan tinggi. Jenis pendidikan yang diajarkan mencakup pendidikan umum,

secondary, and tertiary education. Those who just completed kindergarten are considered as never attended school.

4. **Attending school** is someone who is currently attending primary, secondary, or tertiary education, including package A, package B, or package C. College student who postpones his/her study is considered as attending school.
5. **Not attending school anymore** is someone who had enrolled and participated in formal and non-formal education in the past including package A, package B, or package C, but currently does not attend school.
6. **Completed particular level of education** is someone who has completed particular level of education in private or public school and accepting graduation certificate. Someone who has never attended the highest grade but passed the final exam is considered as completed particular level of education.
7. **The Formal Education Level** consists of primary education, secondary education, and high education. The kind of education that taught consists of general education, vocational, academic,

kejuruan, akademik, profesi, vokasi, keagamaan, dan khusus.

- a. Pendidikan Dasar berbentuk Sekolah Dasar (SD) dan Madrasah Ibtidaiyah (MI) atau bentuk lain yang sederajat serta Sekolah Menengah Pertama (SMP) dan Madrasah Tsanawiyah (MTs), atau bentuk lain yang sederajat.
- b. Pendidikan Menengah berbentuk Sekolah Menengah Atas (SMA), Madrasah Aliyah (MA), Sekolah Menengah Kejuruan (SMK), dan Madrasah Aliyah Kejuruan (MAK), atau bentuk lain yang sederajat.
- c. Pendidikan Tinggi merupakan jenjang pendidikan setelah pendidikan menengah yang mencakup program pendidikan diploma, sarjana, magister, spesialis, dan doktor yang diselenggarakan oleh perguruan tinggi. Perguruan tinggi dapat berbentuk akademi, politeknik, sekolah tinggi, institut, atau universitas.

8. Rumah Sakit adalah tempat pemeriksaan dan perawatan kesehatan, biasanya berada di bawah pengawasan dokter/tenaga medis, yang melayani penderita yang sakit untuk berobat rawat jalan atau rawat

professional, religious, and specific education.

- a. *The Primary Education consists of Elementary School and Islamic Elementary School or other equivalent forms and Junior High School and MTs, or other equivalent forms.*
- b. *The Secondary Education consists of the senior high school, Madrasah Aliyah, Vocational School, and Vocational Madrasah Aliyah, or other equivalent forms.*
- c. *The High Education consists of the education level after the secondary education that consists of diplomas, bachelor, master, specialist, and doctoral degrees that are held by the college. The colleges can be academy, polytechnic, college, institute, or university.*

8. Hospital is a place for health check, usually controlled/supervised by doctors/medical personnel to serve the ill patients to get outpatient or inpatient treatment services.

inap.

9. **Rumah Sakit Bersalin** adalah rumah sakit khusus untuk persalinan, dilengkapi pelayanan spesialis pemeriksaan kehamilan, persalinan, rawat inap dan rawat jalan ibu dan anak yang berada di bawah pengawasan dokter spesialis kandungan.
10. **Rumah Bersalin** adalah sarana pelayanan kesehatan dengan izin sebagai rumah bersalin, dilengkapi pelayanan pemeriksaan kehamilan, persalinan serta pemeriksaan ibu dan anak yang berada di bawah pengawasan bidan senior.
11. **Poliklinik** adalah sarana kesehatan yang dipakai untuk pelayanan berobat jalan, biasanya berada di bawah pengawasan dokter/tenaga medis.
12. **Puskesmas (Pusat Kesehatan Masyarakat)** adalah unit pelaksana teknis dinas kesehatan kabupaten/ kota yang mempunyai fungsi utama sebagai penyelenggara pelayanan kesehatan tingkat pertama. Wilayah kerja puskesmas maksimal adalah satu kecamatan dan untuk dapat menjangkau wilayah kerjanya, puskesmas mempunyai jaringan pelayanan yang meliputi unit Puskesmas Pembantu (Pustu), unit Puskesmas Keliling (Puskel), dan unit bidan desa/komunitas (Peraturan Menteri Kesehatan RI No. 75 Tahun 2014 Tentang Pusat
9. **Maternity Hospital** is a specialized hospital for childbirth, has specialist inspection service to pregnancy, childbirth, hospitalization and outpatient for mothers and children that is under the supervision of an obstetrician.
10. **Maternity House** is health care facility with a license as a maternity house, equipped with prenatal care, childbirth and examination of mothers and children which is under the supervision of a senior midwife.
11. **Polyclinic** is a health facility in which to get outpatient services, usually under the control of doctor/medical personnel.
12. **Public Health Center** is technical implementation unit of regency health department that have the primary function as a first-level health care providers. The working area standard of public health center is one district and to reach their working areas, public health centers have a service network covering subsidiary of public health center, mobile public health center units, and midwife units (Regulation of the Minister of Health of Indonesia Number 75 Year 2014 about Public Health Center).

Kesehatan Masyarakat).

- 13. Imunisasi** adalah memasukkan kuman atau racun penyakit tertentu yang sudah dilemahkan (vaksin) ke dalam tubuh dengan cara disuntik atau diminum (diteteskan dalam mulut) dengan maksud agar terjadi kekebalan tubuh terhadap penyakit tersebut.
- 14. BCG (Bacillus Calmette Guerin)** merupakan vaksinasi untuk mencegah penyakit TBC, diberikan pada bayi baru lahir atau anak, dengan suntikan pada kulit pangkal lengan atas. Bekas suntikan kemudian akan membentuk tonjolan kecil jaringan parut pada kulit lengan atas. Suntikan BCG diberikan kepada anak sebanyak 1 kali.
- 15. DPT (Difteri, Pertusis, Tetanus)** merupakan vaksin untuk mencegah penyakit Difteri, Pertusis, dan Tetanus yang diberikan pada bayi berumur 3 bulan ke atas, dengan suntikan pada paha, diulang 1 bulan dan 2 bulan kemudian, sehingga suntikan imunisasi DPT lengkap pada balita berjumlah 3 kali (kadang-kadang selang waktu antar suntikan bisa lebih dari 1 bulan).
- 16. Peristiwa tindak pidana yang dilaporkan** ialah setiap peristiwa yang diterima kepolisian dari laporan masyarakat, atau peristiwa dimana pelakunya tertangkap tangan oleh
- 13. Immunization is putting enervated microbe of a certain disease into human body by injection or drinking (dropping into mouth) to make the body immune to that disease.*
- 14. BCG (Bacillus Calmette Guerin)** is a vaccine to prevent TBC disease, given to newborns or children, by injection at the base of the skin of the upper arm. Injection site will form little bumps of scar tissue in the skin of the upper arm. BCG injections given to children 1 times.
- 15. DPT (Diphtheria, Pertussis, Tetanus)** is a vaccine to prevent the diphtheria, pertussis, and tetanus disease, given to infants aged 3 months and above, with a shot in the thigh, repeated one month and two months later, so that the complete DPT immunization shots at toddler totaling 3 times (sometimes the time interval between injections can be more than 1 month).
- 16. Reported crime incidence** includes all criminal cases reported and received by police office, and all crimes caught by police.

kepolisian.

- 17. Jumlah tindak pidana** menggambarkan jumlah kasus tindak pidana yang terjadi pada kurun waktu tertentu.
- 18. Garis Kemiskinan** merupakan representasi dari rupiah minimum yang dibutuhkan untuk memenuhi kebutuhan pokok minimum makanan yang setara dengan 2.100 kilokalori per kapita per hari dan kebutuhan pokok bukan makanan. Penduduk yang memiliki rata-rata pengeluaran konsumsi per kapita per bulan di bawah garis kemiskinan dikategorikan sebagai penduduk miskin.
- 17. Crime total** refers to the number of criminal cases occurring during a given period.
- 18. The Poverty Line** is a representation of the minimum rupiah required to meet the minimum basic needs of food equivalent to 2,100 kilocalories per capita per day and non-food basic needs. The population with an average of expenditure per capita per month for consumption below the poverty line is categorized as poor.

ULASAN**DESCRIPTION****Pendidikan**

Dari tahun 2020 sampai tahun 2021, APM pada jenjang pendidikan SD/MI dan SMA/SMK/MA di Kota Dumai mengalami penurunan, sedangkan terjadi peningkatan APM pada jenjang pendidikan SMP/MTs yaitu dari 83,24 persen pada tahun 2020 menjadi 83,96 persen pada tahun 2021. Sementara itu, APK di Kota Dumai secara umum mengalami penurunan, kecuali kenaikan yang terjadi pada jenjang pendidikan SMP/MTs yaitu 88,66 persen pada tahun 2020 menjadi 92,32 persen pada tahun 2021.

Pada tahun 2021 di Kota Dumai terdapat 108 SD, 7 MI, 39 SMP, 18 MTs, 15 SMA, 17 SMK dan 9 MA.

Jumlah mahasiswa pada tahun 2021 di Kota Dumai mengalami peningkatan yaitu sebesar 6.83 persen jika dibandingkan dengan tahun 2020. Yaitu dari 2.737 mahasiswa tahun 2020 menjadi 2.924 mahasiswa di tahun 2021.

Kesehatan

Pembangunan bidang kesehatan bertujuan agar semua lapisan masyarakat dapat memperoleh pelayanan kesehatan secara merata dan murah. Dengan tujuan tersebut diharapkan akan tercapai derajat kesehatan masyarakat yang baik, yang pada gilirannya memperoleh

Education

PPR of Dumai Municipality slightly in Elementary School level and Senior High School level decreased between 2020 and 2021. But there was an increase in Junior High School/MTs level from 83.24 percent in 2020 to 83.96 percent in 2021. Meanwhile, overall RPR in Dumai Municipality decreased between 2020 and 2021. Except an increase in Junior High School level from 88.66 percent in 2020 to 92.32 percent in 2021.

In 2021, there were 108 elementary schools, 7 MI, 39 junior high school, 18 MTs, 15 senior high school, 17 vocational high school, and 9 MA in Dumai Municipality.

Overall the number of college students in Dumai Municipality increased by 6.83 percent between 2020 and 2021. Which was 2.737 students in 2020 to 2,924 students in 2021.

Health

The main purpose of health development is to offer the best service in various ways to all levels of the community. In the hope that best community will be achieved, so that a healthy or productive life also attained by all.

kehidupan yang sehat dan produktif.

Pada Tahun 2021 terdapat 3 buah rumah sakit, 11 puskesmas, 353 dokter, 681 perawat dan 592 bidan.

Guna menanggulangi tingginya laju pertumbuhan penduduk, pemerintah melaksanakan program Keluarga Berencana. Tujuan Keluarga Berencana adalah tercapainya suatu masyarakat yang sejahtera melalui upaya perencanaan dan pengendalian jumlah kelahiran. Pada tahun 2021, di Kota Dumai terdapat 39.806 akseptor KB, dimana yang terbanyak adalah penggunaan suntik yaitu sebesar 18.888 akseptor.

Agama

Guna mengarahkan kehidupan beragama untuk umat dan kepentingan bersama telah tersedia tempat-tempat ibadah menurut agama yang dianut baik yang dibangun oleh pemerintah maupun oleh masyarakat. Data yang dikumpulkan dari Kantor Kementerian Agama Kota Dumai menunjukkan bahwa pada tahun 2021, terdapat 235 mesjid, 236 mushola, 81 gereja protestan, 4 gereja katolik, 1 pura, 7 vihara dan 26 klenteng.

Penyelenggaraan haji tahun 2021 tidak dilaksanakan karena dampak Covid-19, sehingga tidak ada data jemaah haji Kota Dumai di tahun 2021.

Kriminalitas

Statistik Peradilan yang disajikan dalam sub bab ini dikumpulkan dari:

In 2021 there were 3 hospitals, 11 public healthy services, 353 doctors, 681 nurses and 592 midwives.

To avoid rapid growth of population, government carried out family planning program. The main purpose of it is to improve social welfare by making the attempt to plan and control birth rate. In 2021, in Dumai Municipality were 39.806 acceptors of family planning whereas the most was using in syringe by 18.888.

Religion

In order to direct lives based on belief in God and pray to Him, worship facilities are encouraged by the Government to promote active participation in religion by each member of society. In 2021, according to Religion Departement Office, Dumai had 235 mosques, 236 mushallah, 81 christian churches, 4 catholic churches, 1 temple, 7 vihara, and 26 pagoda.

The Hajj in 2021 was not carried out due to the impact of Covid-19, so there is no data on the Dumai Municipality pilgrims in 2021.

Crime

The data in this chapter are collected through:

- a. District Court of Dumai

- a. Pengadilan Negeri Kota Dumai
- b. Pengadilan Agama Kota Dumai
- c. Kepolisian Resor Kota Dumai
- d. Rumah Tahanan Negara Dumai

Banyaknya penambahan perkara perdata dan pidana dalam wilayah hukum Pengadilan Negeri Kota Dumai selama tahun 2021 tercatat masing-masing 110 dan 382 perkara.

Selanjutnya peristiwa kecelakaan lalu lintas yang ditangani Kepolisian Resor Kota Dumai pada tahun 2021 berjumlah 71 kecelakaan dengan jumlah korban meninggal dunia 34 orang, luka berat dan luka ringan masing-masing 25 dan 54 orang. Akibat kejadian kecelakaan tersebut terjadi kerugian material sebanyak Rp 121.600.000,-.

Kemiskinan

Garis kemiskinan pada tahun 2021 lebih tinggi dibandingkan dengan tahun sebelumnya yaitu dari Rp 484.609 menjadi Rp 509.002, persentase penduduk miskin di Kota Dumai mengalami kenaikan dari 3,16 persen menjadi 3,42 persen.

- Municipality*
- b. *Religious Court of Dumai Municipality*
- c. *Dumai Resort Police*
- d. *Dumai Prison*

The additional number of civil and criminal cases in District Court of Dumai Municipality during 2021 was 110 and 382 cases respectively.

Furthermore the quantity of traffic accidents handled by resort police of Dumai in 2021 was 71 accidents. They consisted of 34 deaths, 25 heavy injuries, and 54 light injuries and material lost was 121,600,000 Rupiahs.

Poverty

The poverty line of Dumai Municipality in 2021 (Rp 509,002) was higher than the previous one in 2020 (Rp 484,609), poverty rate in Dumai Municipality slightly decreased from 3.16 percent in 2020 to 3.42 percent in 2021.

4.1 PENDIDIKAN EDUCATION

Tabel
Table 4.1.1

Jumlah Sekolah, Guru, dan Murid Taman Kanak-Kanak (TK) di Bawah Kementerian Pendidikan dan Kebudayaan Menurut Kecamatan di Kota Dumai, 2020/2021 dan 2021/2022
Number of Schools, Teachers, and Pupils in Kindergarten Under The Ministry of Education and Culture by Sub District in Dumai Municipality, 2020/2021 and 2021/2022

Kecamatan Subdistrict	Sekolah/Schools					
	Negeri Public		Swasta Private		Jumlah Total	
	2020/2021	2021/2022	2020/2021	2021/2022	2020/2021	2021/2022
(1)	(2)	(3)	(4)	(5)	(6)	(7)
1 Bukit Kapur	2	2	14	13	16	15
2 Medang Kampai	1	1	4	4	5	5
3 Sungai Sembilan	-	1	12	12	12	13
4 Dumai Barat	-	-	11	9	11	9
5 Dumai Selatan	-	-	13	14	13	14
6 Dumai Timur	1	1	27	26	28	27
7 Dumai Kota	-	-	11	11	11	11
Dumai	4	5	92	89	96	94

Lanjutan Tabel/Continued Table 4.1.1

Kecamatan Subdistrict	Guru ¹ /Teachers ¹					
	Negeri Public		Swasta Private		Jumlah Total	
	2020/2021	2021/2022	2020/2021	2021/2022	2020/2021	2021/2022
(1)	(2)	(3)	(4)	(5)	(6)	(7)
1 Bukit Kapur	16	13	63	52	79	65
2 Medang Kampai	13	7	16	14	29	21
3 Sungai Sembilan	-	3	50	52	50	55
4 Dumai Barat	-	-	56	46	56	46
5 Dumai Selatan	-	-	89	82	89	82
6 Dumai Timur	15	9	146	124	161	133
7 Dumai Kota	-	-	63	56	63	56
Dumai	44	32	483	426	527	458

Lanjutan Tabel/*Continued Table* 4.1.1

Kecamatan <i>Subdistrict</i>	Murid/ <i>Students</i>					
	Negeri <i>Public</i>		Swasta <i>Private</i>		Jumlah <i>Total</i>	
	2020/2021	2021/2022	2020/2021	2021/2022	2020/2021	2021/2022
(1)	(2)	(3)	(4)	(5)	(6)	(7)
1 Bukit Kapur	65	43	461	410	526	453
2 Medang Kampai	45	57	192	194	237	251
3 Sungai Sembilan	-	31	359	372	359	403
4 Dumai Barat	-	-	421	438	421	438
5 Dumai Selatan	-	-	814	788	814	788
6 Dumai Timur	34	76	966	1 075	1 000	1 151
7 Dumai Kota	-	-	358	317	358	317
Dumai	144	207	3 571	3 594	3 715	3 801

Catatan/*Note*: ¹ Jumlah guru termasuk kepala sekolah dan guru/*The total of teachers including headmaster and teacher*

Sumber/*Source*: Kementerian Pendidikan dan Kebudayaan, Data Semester Ganjil/*Ministry of Educations and Culture, Odd Semester Data*

Tabel
Table 4.1.2

Jumlah Sekolah, Guru, dan Murid Raudatul Athfal (RA) di Bawah Kementerian Agama Menurut Kecamatan di Kota Dumai, 2020/2021 dan 2021/2022
Number of Schools, Teachers, and Pupils in Raudatul Athfal (RA) Under The Ministry of Religious Affairs by Subdistrict in Dumai Municipality, 2020/2021 and 2021/2022

Kecamatan Subdistrict	Sekolah/Schools		Guru/Teachers		Siswa/Pupils	
	2020/2021	2021/2022	2020/2021	2021/2022	2020/2021	2021/2022
(1)	(2)	(3)	(4)	(5)	(6)	(7)
1 Bukit Kapur	5	5	24	27	187	203
2 Medang Kampai	3	4	9	14	58	52
3 Sungai Sembilan	-	-	-	-	-	-
4 Dumai Barat	1	1	6	3	17	20
5 Dumai Selatan	-	-	-	-	-	-
6 Dumai Timur	7	7	27	30	211	268
7 Dumai Kota	-	-	-	-	-	-
Dumai	16	17	66	74	473	543

Catatan/Note: Seluruh Raudatul Athfal (RA) berstatus swasta/All Raudatul Athfal (RA) are private

Sumber/Source: Kementerian Agama, EMIS, data semester ganjil/Ministry of Religious Affairs, EMIS, odd semester 2021/2022

Tabel
Table 4.1.3

Jumlah Sekolah, Guru, dan Murid Sekolah Dasar (SD) di Bawah Kementerian Pendidikan dan Kebudayaan Menurut Kecamatan di Kota Dumai, 2020/2021 dan 2021/2022
Number of Schools, Teachers, and Pupils in Primary Schools Under The Ministry of Education and Culture by Sub District in Dumai Municipality, 2020/2021 and 2021/2022

Kecamatan Subdistrict	Sekolah/Schools					
	Negeri Public		Swasta Private		Jumlah Total	
	2020/2021	2021/2022	2020/2021	2021/2022	2020/2021	2021/2022
(1)	(2)	(3)	(4)	(5)	(6)	(7)
1 Bukit Kapur	15	15	2	2	17	17
2 Medang Kampai	7	7	1	1	8	8
3 Sungai Sembilan	20	20	-	-	20	20
4 Dumai Barat	10	10	1	1	11	11
5 Dumai Selatan	10	10	4	5	14	15
6 Dumai Timur	20	20	8	8	28	28
7 Dumai Kota	5	5	4	4	9	9
Dumai	87	87	20	21	107	108

Lanjutan Tabel/Continued Table 4.1.3

Kecamatan Subdistrict	Guru ¹ /Teachers ¹					
	Negeri Public		Swasta Private		Jumlah Total	
	2020/2021	2021/2022	2020/2021	2021/2022	2020/2021	2021/2022
(1)	(2)	(3)	(4)	(5)	(6)	(7)
1 Bukit Kapur	311	319	21	25	332	344
2 Medang Kampai	122	125	15	15	137	140
3 Sungai Sembilan	334	347	-	-	334	347
4 Dumai Barat	243	245	10	9	253	254
5 Dumai Selatan	261	259	62	65	323	324
6 Dumai Timur	456	426	158	161	614	587
7 Dumai Kota	126	120	100	97	226	217
Dumai	1 853	1 841	366	372	2 219	2 213

Lanjutan Tabel/*Continued Table* 4.1.3

Kecamatan Subdistrict	Murid/Students					
	Negeri Public		Swasta Private		Jumlah Total	
	2020/2021	2021/2022	2020/2021	2021/2022	2020/2021	2021/2022
(1)	(2)	(3)	(4)	(5)	(6)	(7)
1 Bukit Kapur	5 918	6 061	502	558	6 420	6 619
2 Medang Kampai	1 969	2 080	231	232	2 200	2 312
3 Sungai Sembilan	5 169	5 331	-	-	5 169	5 331
4 Dumai Barat	4 373	4 283	119	116	4 492	4 399
5 Dumai Selatan	5 012	4 815	686	720	5 698	5 535
6 Dumai Timur	7 717	7 468	2 629	2 772	10 346	10 240
7 Dumai Kota	2 138	2 129	1 953	1 891	4 091	4 020
Dumai	32 296	32 167	6 120	6 289	38 416	38 456

Catatan/Note: ¹ Jumlah guru termasuk kepala sekolah dan guru/*The total of teachers including headmaster and teacher*
 Sumber/Source: Kementerian Pendidikan dan Kebudayaan, Sistem Data Pokok Pendidikan, Data Semester Ganjil/ *Ministry of*
Educations and Culture, Basic Education Data System, Odd Semester Report Data

Tabel
Table 4.1.4

Jumlah Sekolah, Guru, dan Murid Madrasah Ibtidaiyah (MI) di Bawah Kementerian Agama Menurut Kecamatan di Kota Dumai, 2020/2021 dan 2021/2022
Number of Schools, Teachers, and Pupils in Madrasah Ibtidaiyah (MI) Under The Ministry of Religious Affairs by Sub District in Dumai Municipality, 2020/2021 and 2021/2022

Kecamatan Subdistrict	Sekolah/Schools					
	Negeri Public		Swasta Private		Jumlah Total	
	2020/2021	2021/2022	2020/2021	2021/2022	2020/2021	2021/2022
(1)	(2)	(3)	(4)	(5)	(6)	(7)
1 Bukit Kapur	-	-	2	2	2	2
2 Medang Kampai	-	-	-	-	-	-
3 Sungai Sembilan	1	1	1	1	2	2
4 Dumai Barat	-	-	1	-	1	-
5 Dumai Selatan	-	-	1	1	1	1
6 Dumai Timur	-	-	-	-	-	-
7 Dumai Kota	-	-	1	2	1	2
Dumai	1	1	6	6	7	7

Lanjutan Tabel/*Continued Table* 4.1.4

Kecamatan <i>Subdistrict</i>	Guru/Teachers					
	Negeri <i>Public</i>		Swasta <i>Private</i>		Jumlah <i>Total</i>	
	2020/2021	2021/2022	2020/2021	2021/2022	2020/2021	2021/2022
(1)	(2)	(3)	(4)	(5)	(6)	(7)
1 Bukit Kapur	-	-	16	18	16	18
2 Medang Kampai	-	-	-	-	-	-
3 Sungai Sembilan	22	25	7	9	29	34
4 Dumai Barat	-	-	10	-	10	-
5 Dumai Selatan	-	-	10	13	10	13
6 Dumai Timur	-	-	-	-	-	-
7 Dumai Kota	-	-	13	28	13	28
Dumai	22	25	56	68	78	93

Lanjutan Tabel/Continued Table 4.1.4

Kecamatan Subdistrict	Murid/Students					
	Negeri Public		Swasta Private		Jumlah Total	
	2020/2021	2021/2022	2020/2021	2021/2022	2020/2021	2021/2022
(1)	(2)	(3)	(4)	(5)	(6)	(7)
1 Bukit Kapur	-	-	180	175	180	175
2 Medang Kampai	-	-	-	-	-	-
3 Sungai Sembilan	369	358	99	84	468	442
4 Dumai Barat	-	-	140	-	140	-
5 Dumai Selatan	-	-	183	203	183	203
6 Dumai Timur	-	-	-	-	-	-
7 Dumai Kota	-	-	240	340	240	340
Dumai	369	358	842	802	1 211	1 160

Sumber/Source: Kementerian Agama, EMIS, data semester ganjil/Ministry of Religious Affairs, EMIS, odd semester 2021/2022

Tabel
Table 4.1.5

Jumlah Sekolah, Guru, dan Murid Sekolah Menengah Pertama (SMP) di Bawah Kementerian Pendidikan dan Kebudayaan Menurut Kecamatan di Kota Dumai, 2020/2021 dan 2021/2022
Number of Schools, Teachers, and Students in Junior High Schools Under The Ministry of Education and Culture by Sub District in Dumai Municipality, 2020/2021 and 2021/2022

Kecamatan Subdistrict	Sekolah/Schools					
	Negeri Public		Swasta Private		Jumlah Total	
	2020/2021	2021/2022	2020/2021	2021/2022	2020/2021	2021/2022
(1)	(2)	(3)	(4)	(5)	(6)	(7)
1 Bukit Kapur	6	6	-	-	6	6
2 Medang Kampai	2	2	1	1	3	3
3 Sungai Sembilan	5	5	-	-	5	5
4 Dumai Barat	3	3	1	1	4	4
5 Dumai Selatan	2	2	6	7	8	9
6 Dumai Timur	3	3	4	4	7	7
7 Dumai Kota	1	1	3	4	4	5
Dumai	22	22	15	17	37	39

Lanjutan Tabel/Continued Table 4.1.5

Kecamatan Subdistrict	Guru ¹ /Teachers ¹					
	Negeri Public		Swasta Private		Jumlah Total	
	2020/2021	2021/2022	2020/2021	2021/2022	2020/2021	2021/2022
(1)	(2)	(3)	(4)	(5)	(6)	(7)
1 Bukit Kapur	151	149	-	-	151	149
2 Medang Kampai	48	48	6	5	54	53
3 Sungai Sembilan	129	123	-	-	129	123
4 Dumai Barat	132	130	9	7	141	137
5 Dumai Selatan	74	76	104	127	178	203
6 Dumai Timur	143	141	55	39	198	180
7 Dumai Kota	49	46	38	41	87	87
Dumai	726	713	212	219	938	932

Lanjutan Tabel/*Continued Table 4.1.5*

Kecamatan <i>Subdistrict</i>	Murid/ <i>Students</i>					
	Negeri <i>Public</i>		Swasta <i>Private</i>		Jumlah <i>Total</i>	
	2020/2021	2021/2022	2020/2021	2021/2022	2020/2021	2021/2022
(1)	(2)	(3)	(4)	(5)	(6)	(7)
1 Bukit Kapur	1 877	1 904	-	-	1 877	1 904
2 Medang Kampai	589	606	47	52	636	658
3 Sungai Sembilan	1 635	1 908	-	-	1 635	1 908
4 Dumai Barat	1 965	2 059	80	68	2 045	2 127
5 Dumai Selatan	1 163	1 195	1 779	1 964	2 942	3 159
6 Dumai Timur	2 268	2 282	715	378	2 983	2 660
7 Dumai Kota	848	821	514	543	1 362	1 364
Dumai	10 345	10 775	3 135	3 005	13 480	13 780

Catatan/*Note*: ¹ Jumlah guru termasuk kepala sekolah dan guru/*The total of teachers including headmaster and teacher*
 Sumber/*Source*: Kementerian Pendidikan dan Kebudayaan, Sistem Data Pokok Pendidikan, Data Semester Ganjil/ *Ministry of*
Educations and Culture, Basic Education Data System, odd semester report data

Tabel
Table 4.1.6

Jumlah Sekolah, Guru, dan Murid Madrasah Tsanawiyah (MTs) di Bawah Kementerian Agama Menurut Kecamatan di Kota Dumai, 2020/2021 dan 2021/2022
Number of Schools, Teachers, and Students in Madrasah Tsanawiyah (MTs) Under The Ministry of Religious Affairs by Sub District in Dumai Municipality, 2020/2021 and 2021/2022

Kecamatan Subdistrict	Sekolah/Schools					
	Negeri Public		Swasta Private		Jumlah Total	
	2020/2021	2021/2022	2020/2021	2021/2022	2020/2021	2021/2022
(1)	(2)	(3)	(4)	(5)	(6)	(7)
1 Bukit Kapur	-	-	6	6	6	6
2 Medang Kampai	1	1	-	-	1	1
3 Sungai Sembilan	-	-	3	3	3	3
4 Dumai Barat	-	-	2	1	2	1
5 Dumai Selatan	1	1	3	3	4	4
6 Dumai Timur	-	-	1	1	1	1
7 Dumai Kota	-	-	2	2	2	2
Dumai	2	2	17	16	19	18

Lanjutan Tabel/*Continued Table* 4.1.6

Kecamatan Subdistrict	Guru/Teachers					
	Negeri Public		Swasta Private		Jumlah Total	
	2020/2021	2021/2022	2020/2021	2021/2022	2020/2021	2021/2022
(1)	(2)	(3)	(4)	(5)	(6)	(7)
1 Bukit Kapur	-	-	96	107	96	107
2 Medang Kampai	15	35	-	-	15	35
3 Sungai Sembilan	-	-	38	37	38	37
4 Dumai Barat	-	-	13	20	13	20
5 Dumai Selatan	56	75	35	40	91	115
6 Dumai Timur	-	-	18	19	18	19
7 Dumai Kota	-	-	31	35	31	35
Dumai	71	110	231	258	302	368

Lanjutan Tabel/Continued Table 4.1.6

Kecamatan Subdistrict	Murid/Students					
	Negeri Public		Swasta Private		Jumlah Total	
	2020/2021	2021/2022	2020/2021	2021/2022	2020/2021	2021/2022
(1)	(2)	(3)	(4)	(5)	(6)	(7)
1 Bukit Kapur	-	-	1 021	937	1 021	937
2 Medang Kampai	256	208	-	-	256	208
3 Sungai Sembilan	-	-	226	269	226	269
4 Dumai Barat	-	-	107	88	107	88
5 Dumai Selatan	916	921	404	374	1 320	1 295
6 Dumai Timur	-	-	188	147	188	147
7 Dumai Kota	-	-	351	274	351	274
Dumai	1 172	1 129	2 297	2 089	3 469	3 218

Sumber/Source: Kementerian Agama, EMIS, data semester ganjil/Ministry of Religious Affairs, EMIS, odd semester 2021/2022

Tabel 4.1.7
Table

Jumlah Sekolah, Guru, dan Murid Sekolah Menengah Atas (SMA) di Bawah Kementerian Pendidikan dan Kebudayaan Menurut Kecamatan di Kota Dumai, 2020/2021 dan 2021/2022
Number of Schools, Teachers, and Students in Senior High Schools Under The Ministry of Education and Culture by Sub District in Dumai Municipality, 2020/2021 and 2021/2022

Kecamatan Subdistrict	Sekolah/Schools					
	Negeri Public		Swasta Private		Jumlah Total	
	2020/2021	2021/2022	2020/2021	2021/2022	2020/2021	2021/2022
(1)	(2)	(3)	(4)	(5)	(6)	(7)
1 Bukit Kapur	2	2	-	-	2	2
2 Medang Kampai	1	1	-	-	1	1
3 Sungai Sembilan	1	1	-	-	1	1
4 Dumai Barat	1	1	-	-	1	1
5 Dumai Selatan	1	1	4	4	5	5
6 Dumai Timur	1	1	3	3	4	4
7 Dumai Kota	-	-	1	1	1	1
Dumai	7	7	8	8	15	15

Lanjutan Tabel/Continued Table 4.1.7

Kecamatan Subdistrict	Guru ¹ /Teachers ¹					
	Negeri Public		Swasta Private		Jumlah Total	
	2020/2021	2021/2022	2020/2021	2021/2022	2020/2021	2021/2022
(1)	(2)	(3)	(4)	(5)	(6)	(7)
1 Bukit Kapur	65	68	-	-	65	68
2 Medang Kampai	32	29	-	-	32	29
3 Sungai Sembilan	51	44	-	-	51	44
4 Dumai Barat	45	43	-	-	45	43
5 Dumai Selatan	49	44	80	68	129	112
6 Dumai Timur	74	70	26	25	100	95
7 Dumai Kota	-	-	22	15	22	15
Dumai	316	298	128	108	444	406

Lanjutan Tabel/*Continued Table 4.1.7*

Kecamatan <i>Subdistrict</i>	Murid/ <i>Students</i>					
	Negeri <i>Public</i>		Swasta <i>Private</i>		Jumlah <i>Total</i>	
	2020/2021	2021/2022	2020/2021	2021/2022	2020/2021	2021/2022
(1)	(2)	(3)	(4)	(5)	(6)	(7)
1 Bukit Kapur	995	1 003	-	-	995	1 003
2 Medang Kampai	316	435	-	-	316	435
3 Sungai Sembilan	824	835	-	-	824	835
4 Dumai Barat	821	823	-	-	821	823
5 Dumai Selatan	798	824	1 009	993	1 807	1 817
6 Dumai Timur	1 174	1 166	148	134	1 322	1 300
7 Dumai Kota	-	-	196	166	196	166
Dumai	4 928	5 086	1 353	1 293	6 281	6 379

Catatan/*Note*: ¹ Jumlah guru termasuk kepala sekolah dan guru/*The total of teachers including headmaster and teacher*
 Sumber/*Source*: Kementerian Pendidikan dan Kebudayaan, Sistem Data Pokok Pendidikan, data semester ganjil/ *Ministry of Educations and Culture, Basic Education Data System, odd semester report data*

Tabel
Table 4.1.8

Jumlah Sekolah, Guru, dan Murid Sekolah Menengah Kejuruan (SMK) di Bawah Kementerian Pendidikan dan Kebudayaan Menurut Kecamatan di Kota Dumai, 2020/2021 dan 2021/2022

Number of Schools, Teachers, and Students in Vocational High Schools Under The Ministry of Education and Culture by Sub District in Dumai Municipality, 2020/2021 dan 2021/2022

Kecamatan Subdistrict	Sekolah/Schools					
	Negeri Public		Swasta Private		Jumlah Total	
	2020/2021	2021/2022	2020/2021	2021/2022	2020/2021	2021/2022
(1)	(2)	(3)	(4)	(5)	(6)	(7)
1 Bukit Kapur	1	1	1	1	2	2
2 Medang Kampai	1	1	1	1	2	2
3 Sungai Sembilan	1	1	-	-	1	1
4 Dumai Barat	1	1	1	1	2	2
5 Dumai Selatan	2	2	3	3	5	5
6 Dumai Timur	-	-	2	2	2	2
7 Dumai Kota	1	1	2	2	3	3
Dumai	7	7	10	10	17	17

Lanjutan Tabel/*Continued Table* 4.1.8

Kecamatan <i>Subdistrict</i>	Guru ¹ / <i>Teachers</i> ¹					
	Negeri <i>Public</i>		Swasta <i>Private</i>		Jumlah <i>Total</i>	
	2020/2021	2021/2022	2020/2021	2021/2022	2020/2021	2021/2022
(1)	(2)	(3)	(4)	(5)	(6)	(7)
1 Bukit Kapur	47	48	13	13	60	61
2 Medang Kampai	23	25	7	8	30	33
3 Sungai Sembilan	41	39	-	-	41	39
4 Dumai Barat	79	80	3	7	82	87
5 Dumai Selatan	164	172	72	68	236	240
6 Dumai Timur	-	-	7	13	7	13
7 Dumai Kota	30	30	46	46	76	76
Dumai	384	394	148	155	532	549

Lanjutan Tabel/Continued Table 4.1.8

Kecamatan Subdistrict	Murid/Students					
	Negeri Public		Swasta Private		Jumlah Total	
	2020/2021	2021/2022	2020/2021	2021/2022	2020/2021	2021/2022
(1)	(2)	(3)	(4)	(5)	(6)	(7)
1 Bukit Kapur	670	673	59	30	729	703
2 Medang Kampai	414	415	73	76	487	491
3 Sungai Sembilan	578	658	-	-	578	658
4 Dumai Barat	1 220	1 253	51	48	1 271	1 301
5 Dumai Selatan	2 550	3 380	1 176	1 380	3 726	4 760
6 Dumai Timur	-	-	166	147	166	147
7 Dumai Kota	264	257	520	500	784	757
Dumai	5 696	6 636	2 045	2 181	7 741	8 817

Catatan/Note: ¹ Guru yang mengajar di 2 sekolah atau lebih dihitung di masing-masing sekolah. Jumlah guru termasuk kepala sekolah dan guru/The teacher who taught in two schools or more counted in every school. The total of teachers including headmaster and teacher

Sumber/Source: Kementerian Pendidikan dan Kebudayaan, Sistem Data Pokok Pendidikan, data semester ganjil/Ministry of Educations and Culture, Basic Education Data System, odd semester report data

Tabel
Table 4.1.9**Jumlah Sekolah, Guru, dan Murid Madrasah Aliyah (MA) di Bawah Kementerian Agama Menurut Kecamatan di Kota Dumai, 2021**
Number of Schools, Teachers, and Students in Madrasah Aliyah (MA) Under The Ministry of Religious Affairs by Sub District in Dumai Municipality, 2021

Kecamatan Subdistrict	Sekolah/Schools					
	Negeri Public		Swasta Private		Jumlah Total	
	2020/2021	2021/2022	2020/2021	2021/2022	2020/2021	2021/2022
(1)	(2)	(3)	(4)	(5)	(6)	(7)
1 Bukit Kapur	-	-	3	2	3	2
2 Medang Kampai	-	-	-	-	-	-
3 Sungai Sembilan	-	-	1	1	1	1
4 Dumai Barat	-	-	2	2	2	2
5 Dumai Selatan	1	1	2	2	3	3
6 Dumai Timur	-	-	1	1	1	1
7 Dumai Kota	-	-	-	-	-	-
Dumai	1	1	9	8	10	9

Lanjutan Tabel/Continued Table 4.1.9

Kecamatan Subdistrict	Guru/Teachers					
	Negeri Public		Swasta Private		Jumlah Total	
	2020/2021	2021/2022	2020/2021	2021/2022	2020/2021	2021/2022
(1)	(2)	(3)	(4)	(5)	(6)	(7)
1 Bukit Kapur	-	-	20	18	20	18
2 Medang Kampai	-	-	-	-	-	-
3 Sungai Sembilan	-	-	10	13	10	13
4 Dumai Barat	-	-	25	27	25	27
5 Dumai Selatan	43	72	18	18	61	90
6 Dumai Timur	-	-	10	14	10	14
7 Dumai Kota	-	-	-	-	-	-
Dumai	43	72	83	90	126	162

Lanjutan Tabel/*Continued Table 4.1.9*

Kecamatan <i>Subdistrict</i>	Murid/ <i>Students</i>					
	Negeri <i>Public</i>		Swasta <i>Private</i>		Jumlah <i>Total</i>	
	2020/2021	2021/2022	2020/2021	2021/2022	2020/2021	2021/2022
(1)	(2)	(3)	(4)	(5)	(6)	(7)
1 Bukit Kapur	-	-	86	102	86	102
2 Medang Kampai	-	-	-	-	-	-
3 Sungai Sembilan	-	-	47	48	47	48
4 Dumai Barat	-	-	60	72	60	72
5 Dumai Selatan	678	580	109	139	787	719
6 Dumai Timur	-	-	78	48	78	48
7 Dumai Kota	-	-	-	-	-	-
Dumai	678	580	380	409	1 058	989

Sumber/*Source*: Kementerian Agama, EMIS, data semester ganjil/*Ministry of Religious Affairs, EMIS, odd semester 2021/2022*

Tabel 4.1.10 **Jumlah Sekolah, Murid, Guru, dan Rasio Murid-Guru Pesantren Menurut Kecamatan di Kota Dumai, 2021**
The Number of Schools, Pupils, Teachers, and Pupil-Teacher Ratio of Islamic Boarding School by Subdistrict in Dumai Municipality, 2021

Kecamatan Subdistrict	Sekolah School	Murid Pupil	Guru Teacher	Rasio Murid- Guru Pupil- Teacher Ratio
(1)	(2)	(3)	(4)	(5)
1 Bukit Kapur	1	300	25	12,00
2 Medang Kampai	-	-	-	-
3 Sungai Sembilan	1	37	16	2,31
4 Dumai Barat	3	1 027	54	19,02
5 Dumai Selatan	-	-	-	-
6 Dumai Timur	-	-	-	-
7 Dumai Kota	-	-	-	-
Dumai	5	1 364	95	14,36

Sumber/Source: Kementerian Agama Kota Dumai/ Ministry of Religious Affairs of Dumai Municipality

Tabel
Table 4.1.11

Jumlah Desa¹/Kelurahan yang Memiliki Fasilitas Sekolah Menurut Kecamatan dan Tingkat Pendidikan di Kota Dumai, 2019-2021
Number of Villages¹ Having Educational Facilities by Sub District and Educational Level in Dumai Municipality, 2019-2021

Kecamatan Subdistrict	SD Primary School			SMP Junior High School		
	2019	2020	2021	2019	2020	2021
(1)	(2)	(3)	(4)	(5)	(6)	(7)
1 Bukit Kapur	5	5	7	5	5	7
2 Medang Kampai	4	4	4	3	3	3
3 Sungai Sembilan	5	5	6	5	5	6
4 Dumai Barat	4	4	4	4	4	4
5 Dumai Selatan	5	5	5	5	5	5
6 Dumai Timur	5	5	5	4	4	4
7 Dumai Kota	4	4	4	5	5	4
Dumai	32	32	35	31	31	33

Lanjutan Tabel/*Continued Table 4.1.11*

Kecamatan Subdistrict	SMA Senior High School			SMK Vocational School		
	2019	2020	2021	2019	2020	2021
(1)	(8)	(9)	(10)	(11)	(12)	(13)
1 Bukit Kapur	3	3	4	2	2	2
2 Medang Kampai	1	2	1	2	2	2
3 Sungai Sembilan	4	4	3	1	1	1
4 Dumai Barat	1	2	2	1	1	1
5 Dumai Selatan	3	4	4	4	4	4
6 Dumai Timur	3	3	3	2	2	2
7 Dumai Kota	-	1	1	2	3	3
Dumai	15	19	18	14	15	15

Lanjutan Tabel/*Continued Table* 4.1.11

Kecamatan Subdistrict	Perguruan Tinggi University		
	2019	2020	2021
(1)	(14)	(15)	(16)
1 Bukit Kapur	1	1	1
2 Medang Kampai	-	-	-
3 Sungai Sembilan	-	-	-
4 Dumai Barat	1	1	1
5 Dumai Selatan	1	1	1
6 Dumai Timur	2	2	2
7 Dumai Kota	-	1	1
Dumai	5	6	6

Catatan/Note: ¹ Desa pada tabel ini termasuk Unit Permukiman Transmigrasi (UPT) yang masih dibina oleh kementerian terkait dan nagari di Kabupaten/Kota Sumatera Barat/*Villages in this table include Transmigration Settlement Unit which is still fostered by the relevant ministries and the nagari in the Province of Sumatera Barat*

Sumber/Source: BPS, Pendataan Potensi Desa (Podes)/ *BPS-Statistics Indonesia, Village Potential Data Collection*

Tabel
Table 4.1.12**Banyaknya Mahasiswa pada Perguruan Tinggi Negeri/
Swasta di Kota Dumai Menurut Jenis Kelamin, 2019-2021**
**The Number of Students at Government/Private College in
Dumai Municipality by Sex, 2019-2021**

Perguruan Tinggi University	2019		2020		2021	
	LK Male	PR Female	LK Male	PR Female	LK Male	PR Female
(1)	(2)	(3)	(4)	(5)	(6)	(7)
1 Sekolah Tinggi Ilmu Administrasi (STIA) Lancang Kuning Dumai	253	710	113	535	152	694
2 Sekolah Tinggi Teknologi (STT) Dumai	697	356	603	345	650	353
3 Sekolah Tinggi Manajemen Informatika (STMIK) Dumai	129	126	128	111	119	108
4 Institut Agama Islam Tafaqquh Fiddin Dumai	58	74	36	52	32	44
5 Akademi Manajemen Informatika (AMIK) Dumai	36	26	29	25	38	23
6 Akademi Keperawatan (AKPER) Sri Bunga Tanjung Dumai	15	60	17	64	17	63
7 Sekolah Tinggi Ilmu Ekonomi (STIE) Tuah Negeri Dumai	47	298	63	309	59	277
8 Akademi Kebidanan Hang Jebat	-	44	-	59	-	42
9 Politeknik Kelautan dan Perikanan Dumai	161	55	171	77	189	64
Jumlah / Total	1 396	1 749	1 160	1 577	1 256	1 668

Sumber/Source: Perguruan Tinggi Bersangkutan di Kota Dumai/ Related Colleges in Dumai Municipality

Tabel
Table 4.1.13**Banyaknya Lulusan pada Perguruan Tinggi Negeri/Swasta di Kota Dumai Menurut Jenis Kelamin, 2019-2021**
The Number of Graduate at Government/Private College in Dumai Municipality by Sex, 2019-2021

Perguruan Tinggi <i>University</i>	2019		2020		2021	
	LK <i>Male</i>	PR <i>Female</i>	LK <i>Male</i>	PR <i>Female</i>	LK <i>Male</i>	PR <i>Female</i>
(1)	(2)	(3)	(4)	(5)	(6)	(7)
1 Sekolah Tinggi Ilmu Administrasi (STIA) Lancang Kuning Dumai	60	121	103	286	40	181
2 Sekolah Tinggi Teknologi (STT) Dumai	95	86	82	60	116	81
3 Sekolah Tinggi Manajemen Informatika (STMIK) Dumai	48	76	24	30	29	37
4 Institut Agama Islam Tafaqquh Fiddin Dumai	38	63	-	-	30	94
5 Akademi Manajemen Informatika (AMIK) Dumai	8	9	12	10	9	6
6 Akademi Keperawatan (AKPER) Sri Bunga Tanjung Dumai	4	9	3	13	3	18
7 Sekolah Tinggi Ilmu Ekonomi (STIE) Tuah Negeri Dumai	24	81	12	84	13	97
8 Akademi Kebidanan Hang Jebat	-	14	-	17	-	18
9 Politeknik Kelautan dan Perikanan Dumai	-	-	47	28	56	16
Jumlah / Total	277	459	283	528	296	548

Sumber/Source: Perguruan Tinggi Bersangkutan di Kota Dumai/ Related Colleges in Dumai Municipality

Tabel
Table 4.1.14**Banyaknya Dosen pada Perguruan Tinggi Negeri/Swasta di Kota Dumai Menurut Jenis Kelamin, 2021**
The Number of Lecturers at Government/Private College in Dumai Municipality by Sex, 2021

Perguruan Tinggi University	S1		S2		S3	
	LK Male	PR Female	LK Male	PR Female	LK Male	PR Female
(1)	(2)	(3)	(4)	(5)	(6)	(7)
1 Sekolah Tinggi Ilmu Administrasi (STIA) Lancang Kuning Dumai	-	-	15	13	1	-
2 Sekolah Tinggi Teknologi (STT) Dumai	-	-	22	24	-	1
3 Sekolah Tinggi Manajemen Informatika (STMIK) Dumai	-	-	24	11	1	-
4 Institut Agama Islam Tafaqquh Fiddin Dumai	4	-	15	16	4	-
5 Akademi Manajemen Informatika (AMIK) Dumai	-	-	16	3	1	-
6 Akademi Keperawatan (AKPER) Sri Bunga Tanjung Dumai	-	3	1	12	-	-
7 Sekolah Tinggi Ilmu Ekonomi (STIE) Tuah Negeri Dumai	-	-	4	11	1	1
8 Akademi Kebidanan Hang Jebat	2	3	1	6	-	-
9 Politeknik Kelautan dan Perikanan Dumai	-	-	17	13	1	-
Jumlah / Total	6	6	115	109	9	2

Sumber/Source: Perguruan Tinggi Bersangkutan di Kota Dumai/ Related Colleges in Dumai Municipality

Tabel
Table 4.1.15**Banyaknya Dosen pada Perguruan Tinggi Negeri/Swasta di Kota Dumai Menurut Status Dosen, 2021**
The Number of Lecturers at Public/Private College in Dumai Municipality by Lectures Status, 2021

Perguruan Tinggi <i>University</i>	Status Dosen <i>Lectures Status</i>			
	Tetap <i>Full Time</i>		Tidak Tetap <i>Part Time</i>	
	LK <i>Male</i>	PR <i>Female</i>	LK <i>Male</i>	PR <i>Female</i>
(1)	(2)	(3)	(4)	(5)
1 Sekolah Tinggi Ilmu Administrasi (STIA) Lancang Kuning Dumai	7	9	9	4
2 Sekolah Tinggi Teknologi (STT) Dumai	16	20	6	5
3 Sekolah Tinggi Manajemen Informatika (STMIK) Dumai	16	5	9	6
4 Institut Agama Islam Tafaqquh Fiddin Dumai	19	13	4	3
5 Akademi Manajemen Informatika (AMIK) Dumai	7	1	10	2
6 Akademi Keperawatan (AKPER) Sri Bunga Tanjung Dumai	-	10	1	5
7 Sekolah Tinggi Ilmu Ekonomi (STIE) Tuah Negeri Dumai	5	8	-	4
8 Akademi Kebidanan Hang Jebat	-	7	3	2
9 Politeknik Kelautan dan Perikanan Dumai	14	11	4	2
Jumlah / Total	84	84	46	33

Sumber/Source: Perguruan Tinggi Bersangkutan di Kota Dumai/ Related Colleges in Dumai Municipality

Tabel 4.1.16 **Persentase Penduduk Usia 7-24 Tahun Menurut Jenis Kelamin dan Partisipasi Sekolah di Kota Dumai, 2021**
Percentage of Population Aged 7-24 Years by Sex and School Participation in Dumai Municipality, 2021

Jenis Kelamin dan Kelompok Umur Sekolah <i>Sex and School Age Group</i>	Partisipasi Sekolah/School Participation		
	Tidak/Belum Pernah Sekolah <i>Not/Never Attending School</i>	Masih Sekolah <i>Attending School</i>	Tidak Sekolah Lagi <i>Not Attending School Anymore</i>
(1)	(2)	(3)	(4)
Laki-Laki/ <i>Male</i>	0,06	75	25
Perempuan/ <i>Female</i>	0,38	76	24
Laki-laki+Perempuan/ <i>Male+Female</i>	0,21	75	24

Sumber/Source: BPS Kota Dumai Melalui Survei Sosial Ekonomi Nasional Kor, Maret 2020 / BPS- Statistics of Dumai Municipality Through National Socio Economic Survey kor, March 2020

Tabel
Table 4.1.17**Angka Partisipasi Murni (APM) dan Angka Partisipasi Kasar (APK) Menurut Jenjang Pendidikan di Kota Dumai, 2021**
Net Participation Rates and Gross Enrollment Ratio by Educational Level in Dumai Municipality, 2021

Jenjang Pendidikan Educational Level	Angka Partisipasi Murni (APM) Net Participation Rates		Angka Partisipasi Kasar (APK) Gross Enrollment Ratio	
	2020	2021	2020	2021
(1)	(2)	(3)	(4)	(5)
SD/MI Elementary School	99,00	98,95	108,86	107,05
SMP/MTs Junior High School	83,24	83,96	88,66	92,32
SMA/SMK/MA Senior High School	71,14	70,77	103,30	101,11

Sumber/Source: BPS Kota Dumai Melalui Survei Sosial Ekonomi Nasional Kor, Maret 2020 / BPS- Statistics of Dumai Municipality Through National Socio Economic Survey kor, March 2020

Tabel 4.1.18 **Persentase Penduduk Berumur 15 Tahun ke Atas yang Melek Huruf Menurut Kelompok Umur di Kota Dumai, 2020 dan 2021**
Percentage of Literate People Aged 15 Years and Over by Age Group in Dumai Municipality, 2020 and 2021

Kelompok Umur Age Group	2020	2021
(1)	(2)	(3)
15-19	100	100
20-24	99,56	100
25-29	100	100
30-34	100	100
35-39	99,48	100
40-44	100	100
45-49	100	100
50+	98,23	96,97
Jumlah/Total	99,66	99,62
15-24	99,78	100,00
15-44	99,84	100,00
15+	99,66	99,62
45+	99,12	98,49

Sumber/Source: BPS Kota Dumai Melalui Survei Sosial Ekonomi Nasional Kor, Maret 2020 / BPS- Statistics of Dumai Municipality Through National Socio Economic Survey kor, March 2020

4.2 KESEHATAN HEALTH

Tabel 4.2.1 **Jumlah Desa¹/Kelurahan Yang Memiliki Sarana Kesehatan Menurut Kecamatan di Kota Dumai , 2019-2021**
Table **Number of Villages¹ Having Health Facilities by Sub District in Dumai Municipality, 2019-2021**

Kecamatan Subdistrict	Rumah Sakit Hospital			Rumah Sakit Bersalin Maternity Hospital		
	2019	2020	2021	2019	2020	2021
(1)	(2)	(3)	(4)	(5)	(6)	(7)
1 Bukit Kapur	-	-	-	-	-	-
2 Medang Kampai	-	-	-	-	-	-
3 Sungai Sembilan	-	-	-	-	-	-
4 Dumai Barat	-	-	-	-	-	-
5 Dumai Selatan	1	1	1	-	-	-
6 Dumai Timur	1	1	1	-	-	-
7 Dumai Kota	-	-	-	-	-	-
Dumai	2	2	2	-	-	-

Lanjutan Tabel/*Continued Table 4.2.1*

Kecamatan <i>Subdistrict</i>	Puskesmas <i>Public Health Center</i>			Puskesmas Pembantu <i>Subsidiary of Public Health Center</i>		
	2019	2020	2021	2019	2020	2021
(1)	(8)	(9)	(10)	(11)	(12)	(13)
1 Bukit Kapur	2	2	2	2	2	1
2 Medang Kampai	1	1	1	1	2	1
3 Sungai Sembilan	1	1	1	4	4	5
4 Dumai Barat	2	2	2	1	1	-
5 Dumai Selatan	2	2	3	-	-	-
6 Dumai Timur	1	1	1	-	1	-
7 Dumai Kota	1	1	1	1	2	-
Dumai	10	10	11	9	12	7

Lanjutan Tabel/*Continued Table 4.2.1*

Kecamatan Subdistrict	Poliklinik Polyclinic			Apotek Pharmacy		
	2019	2020	2021	2019	2020	2021
(1)	(14)	(15)	(16)	(17)	(18)	(19)
1 Bukit Kapur	3	3	2	1	1	1
2 Medang Kampai	1	1	1	–	–	–
3 Sungai Sembilan	3	3	3	2	2	2
4 Dumai Barat	–	1	1	1	1	2
5 Dumai Selatan	2	2	2	2	2	3
6 Dumai Timur	4	4	4	4	5	5
7 Dumai Kota	4	3	4	5	5	5
Dumai	17	17	17	15	16	18

Catatan/Note: ¹Desa pada tabel ini termasuk Unit Permukiman Transmigrasi (UPT) yang masih dibina oleh kementerian terkait dan nagari di Provinsi Sumatera Barat/*Villages in this table include Transmigration Settlement Unit which is still fostered by the relevant ministries and the nagari in the Province of Sumatera Barat*

Sumber/Source: BPS, Pendataan Potensi Desa (Podes)/ *BPS-Statistics Indonesia, Village Potential Data Collection*

Tabel 4.2.2 Jumlah Tenaga Kesehatan Menurut Kecamatan di Kota Dumai, 2021
The Number of Health Workers by Subdistrict in Dumai Municipality, 2021

Kecamatan Subdistrict	Dokter ¹ Doctor ¹	Dokter Gigi ² Dentist ²	Perawat Nurse	Bidan Midwife	Tenaga kefarmasian Pharmacist
(1)	(2)	(3)	(4)	(5)	(6)
1 Bukit Kapur	24	2	46	77	10
2 Medang Kampai	8	1	17	30	1
3 Sungai Sembilan	20	2	43	63	6
4 Dumai Barat	24	7	21	77	9
5 Dumai Selatan	49	9	100	57	23
6 Dumai Timur	107	8	371	164	67
7 Dumai Kota	69	23	83	124	62
Dumai	301	52	681	592	178

Lanjutan Tabel/*Continued Table 4.2.2*

Kecamatan <i>Subdistrict</i>	Tenaga Kesehatan Masyarakat <i>Public Health worker</i>	Tenaga Kesehatan Lingkungan <i>Enviromental Health Worker</i>	Tenaga Gizi <i>Nutritionist</i>	Ahli Teknologi Laboratorium Medik <i>Medical Laboratory Technician</i>
(1)	(7)	(8)	(9)	(10)
1 Bukit Kapur	1	3	6	2
2 Medang Kampai	1	1	2	-
3 Sungai Sembilan	4	3	2	2
4 Dumai Barat	7	2	4	2
5 Dumai Selatan	7	4	4	10
6 Dumai Timur	20	2	15	32
7 Dumai Kota	8	1	2	2
Dumai	48	16	35	50

Catatan/*Note*: ¹Dokter dalam tabel ini termasuk dokter spesialis (selain spesialis gigi) dan dokter umum/*Doctor in this table include medical specialist (exclude dentist specialist) and general practitioner*

²Dokter gigi dalam tabel ini termasuk dokter spesialis gigi dan dokter gigi/*Doctor in this table include dentist dan dentist specialist*

Sumber/*Source*: Dinas Kesehatan Kota Dumai / *Health Service of Dumai Municipality*

Tabel
Table 4.2.3

Jumlah Rumah Sakit Umum, Rumah Sakit Khusus, Puskesmas, Klinik Pratama, dan Posyandu Menurut Kecamatan di Kota Dumai, 2020-2021
Number of General Hospital, Specialized Hospital, Public Health Center, Primary Clinic, and Integrated Health Post by Sub District in Dumai Municipality, 2020/2021

Kecamatan Subdistrict	Rumah Sakit Umum General Hospital		Rumah Sakit Khusus Specialized Hospital	
	2020	2021	2020	2021
(1)	(2)	(3)	(4)	(5)
1 Bukit Kapur	-	-	-	-
2 Medang Kampai	-	-	-	-
3 Sungai Sembilan	-	-	-	-
4 Dumai Barat	-	-	-	-
5 Dumai Selatan	1	1	-	-
6 Dumai Timur	2	2	-	-
7 Dumai Kota	-	-	-	-
Dumai	3	3	-	-

Lanjutan Tabel/*Continued Table* 4.2.3

Kecamatan Subdistrict	Puskesmas ¹ Rawat Inap Public Health Center ¹ with Inpatient Care		Puskesmas ¹ Non Rawat Inap Public Health Center ¹ without Inpatient Care	
	2020	2021	2020	2021
(1)	(6)	(7)	(8)	(9)
1 Bukit Kapur	1	1	1	1
2 Medang Kampai	1	1	-	-
3 Sungai Sembilan	1	1	-	-
4 Dumai Barat	-	-	2	2
5 Dumai Selatan	-	-	2	2
6 Dumai Timur	-	-	1	1
7 Dumai Kota	-	-	1	1
Dumai	3	3	7	7

Lanjutan Tabel/Continued Table 4.2.3

Kecamatan Subdistrict	Klinik Pratama Primary Clinic		Posyandu Intregrated Health Post	
	2020	2021	2020	2021
	(10)	(11)	(12)	(13)
(1)				
1 Bukit Kapur	4	4	29	29
2 Medang Kampai	4	4	14	14
3 Sungai Sembilan	7	7	29	29
4 Dumai Barat	3	3	23	23
5 Dumai Selatan	1	1	29	29
6 Dumai Timur	6	7	39	39
7 Dumai Kota	23	24	34	34
Dumai	48	50	197	197

Catatan/Note: ¹ Puskesmas yang teregistrasi/Registered Public Health Center
 Sumber/Source: Dinas Kesehatan Kota Dumai / Health Service of Dumai Municipality

Tabel
Table 4.2.4**Jumlah Dokter Spesialis, Dokter Umum, dan Dokter Gigi Menurut Sarana Pelayanan Kesehatan di Kota Dumai, 2021**
The Number of Medical Specialists, General Practicioners, and Dentists by Type of Health Facility in Dumai Municipality, 2021

Kecamatan Subdistrict	Dokter Spesialis Medical Specialist	Dokter Umum General Practitioner	Dokter Gigi Dentist
(1)	(2)	(3)	(4)
Puskesmas <i>Public Health Center</i>	-	77	16
Rumah Sakit <i>Hospital</i>	46	61	5
Dumai	46	138	21

Sumber/Source: Dinas Kesehatan Kota Dumai / Health Service of Dumai Municipality

Tabel 4.2.5 Jumlah 10 Kasus Penyakit Terbanyak di Kota Dumai, 2021
The Top Ten Diseases in Terms of Quantities in Dumai Municipality, 2021

	Jenis Penyakit <i>Type of Disease</i>	Jumlah Kasus <i>Number of Cases</i>		Jumlah <i>Total</i>	Persentase <i>Percentage</i>
		Laki-Laki <i>Male</i>	Perempuan <i>Female</i>		
	(1)	(2)	(3)	(4)	(5)
1.	Acute Nasopharyngitis (Common cold)	5 395	6 073	11 468	25,57
2.	Essential (Primary) Hypertension	3 191	5 880	9 071	20,22
3.	Dyspepsia	2 929	5 148	8 077	18,01
4.	Myalgia	1 470	2 480	3 950	8,81
5.	Non Insulin Dependent Diabetes Melitus with other specified complications	1 010	2 342	3 352	7,47
6.	Fever, unspecified	1 255	1 280	2 535	5,65
7.	Hypertensive heart disease without (congestive) heart failure	679	1 119	1 798	4,01
8.	Diarrhoea and gastroenteritis of presumed infectious origin	914	806	1 720	3,83
9.	Pure hypercholesterolaemia	301	1 178	1 479	3,30
10.	Non Insulin Dependent Diabetes Melitus without complications	474	931	1 405	3,13
	Jumlah/Total	3 191	5 880	9 071	6,26

Sumber/Source: Dinas Kesehatan Kota Dumai / Health Service of Dumai Municipality

Tabel
Table 4.2.6

Persentase Balita Yang Pernah Mendapat Imunisasi Menurut Jenis Imunisasi di Kota Dumai, 2020-2021
Percentage of Children Under Five Years Who Had an Immunization by Type of Immunization in Dumai Municipality, 2020-2021

Jenis Imunisasi <i>Type of Immunization</i>	2020	2021
(1)	(2)	(3)
BCG	79,53	79,77
Campak/Measles	54,55	50,22
DPT 1, DPT 2, dan DPT 3	77,08	72,56
Polio 1, Polio 2, Polio 3, dan Polio 4	80,24	78,67
Hepatitis B 1, Hepatitis B 2, dan Hepatitis B 3	75,66	70,82

Sumber/Source: Survei Sosial Ekonomi Nasional Kor, Maret 2019-2020 / *National Socio Economic Survey Kor, March 2019-2020*

Tabel 4.2.7 Jumlah Bayi Lahir, Bayi Berat Badan Lahir Rendah (BBLR), BBLR Dirujuk, dan Bergizi Buruk di Kota Dumai, 2017-2021
The Number of Births, Babies with Low Birth Weights (LBW), Treated LBW, and Malnutrition Cases in Dumai Municipality, 2017-2021

Tahun Year	Bayi Lahir Births	BBLR/LBW		Gizi Buruk Malnutrition
		Jumlah Total	Dirujuk* Treated*	
(1)	(2)	(3)	(4)	(5)
2017	7 738	167	167	5
2018	7 886	166	166	6
2019	8 029	151	151	7
2020	8 168	121	121	3
2021	8 352	71	71	6

Catatan/Note: * Dirujuk adalah angka jumlah BBLR - BBLR yang ditangani
 Sumber/Source: Dinas Kesehatan Kota Dumai/ Health Service of Dumai Municipality

Tabel
Table 4.2.8

Jumlah Ibu Hamil, Melakukan Kunjungan K1, Melakukan Kunjungan K4, Kurang Energi Kronis (KEK), dan Mendapat Tablet Zat Besi (Fe) di Kota Dumai, 2017-2021
The Number of Pregnant Women, Those with One Visit and four Visits of Antenatal Care, Chronic Energy Deficiency (CED), and Receiving Iron Supplement in Dumai Municipality, 2017-2021

Tahun Years	Jumlah Ibu Hamil Pregnant Women	Melakukan Kunjungan K1 One Visit	Melakukan Kunjungan K4 Four Visits	Kurang Energi Kronis (KEK) Chronic Energy Deficiency (CED)	Mendapat Zat Besi (Fe) Receiving Iron Supplement
(1)	(2)	(3)	(4)	(5)	(6)
2017	8 512	7 823	7 713	194	7 713
2018	8 674	8 054	7 982	196	8 373
2019	8 832	8 769	8 552	206	8 679
2020	8 985	8 487	8 135	321	8 441
2021	9 187	8 411	8 133	332	8 250

Sumber/Source: Dinas Kesehatan Kota Dumai/ Health Service of Dumai Municipality

Tabel 4.2.9 **Jumlah Remaja Usia 15-24 Tahun yang Mendapat Penyuluhan HIV/AIDS Menurut Kecamatan di Kota Dumai, 2021**
The Number of Young People Aged 15 - 24 Who Had Counselling on HIV/AIDS by Subdistrict in Dumai Municipality, 2021

Kecamatan Subdistrict	Penyuluhan HIV/AIDS HIV/AIDS Counselling
(1)	(2)
1 Bukit Kapur	251
2 Medang Kampai	10
3 Sungai Sembilan	69
4 Dumai Barat	95
5 Dumai Selatan	117
6 Dumai Timur	15
7 Dumai Kota	30
Dumai	587

Sumber/Source: Dinas Kesehatan Kota Dumai / Health Service of Dumai Municipality

Tabel
Table 4.2.10

Jumlah Kasus HIV/AIDS, IMS, DBD, Diare, TB, dan Malaria Menurut Kecamatan di Kota Dumai, 2021
The Number of Cases of HIV/AIDS, Sexually Transmitted Infection, Dengue Fever, Diarrhea, Tuberculosis (TB) and Malaria by Subdistrict in Dumai Municipality, 2021

Kecamatan Subdistrict	HIV/AIDS HIV/AIDS	IMS Sexually Transmitted Infection	DBD Dengue Fever	Diare Diarrhea	TB Tubercu- losis	Malaria Malaria
(1)	(2)	(3)	(4)	(5)	(6)	(7)
1 Bukit Kapur	6	25	7	367	68	-
2 Medang Kampai	3	-	2	110	25	-
3 Sungai Sembilan	-	-	1	712	59	-
4 Dumai Barat	1	6	14	286	82	1
5 Dumai Selatan	3	27	10	453	125	-
6 Dumai Timur	2	19	11	433	147	-
7 Dumai Kota	21	73	5	307	104	-
Dumai	36	150	50	2 668	610	1

Sumber/Source: Dinas Kesehatan Kota Dumai / Health Service of Dumai Municipality

Tabel 4.2.11 **Jumlah Dokter, Perawat, dan Bidan yang Membuka Praktek Pelayanan Kesehatan Menurut Kecamatan di Kota Dumai, 2021**
The Number of Doctors, Nurses, and Midwives who Open Their Practice by Subdistrict, 2021

Kecamatan Subdistrict	Dokter Doctor	Perawat/Mantri Nurse	Bidan Midwife
(1)	(2)	(3)	(4)
1 Bukit Kapur	26	-	15
2 Medang Kampai	9	-	1
3 Sungai Sembilan	22	-	5
4 Dumai Barat	31	-	8
5 Dumai Selatan	58	-	18
6 Dumai Timur	114	-	13
7 Dumai Kota	92	-	10
Dumai	352	-	70

Sumber/Source: Dinas Kesehatan Kota Dumai / Health Service of Dumai Municipality

Tabel 4.2.12
Table

Banyaknya Penderita, Kematian, dan Angka Kematian dari Penyakit Kolera dan Demam Berdarah per Kecamatan di Kota Dumai, 2021
The Number of Sufferers, Deaths and Death Rate of Colera and Dengue Fever by District, 2021

Kecamatan Subdistrict	Kolera Cholera			Demam Berdarah Dengue Fever		
	Penderita Sufferer	Kematian Death	Angka Kematian Death Rate (%)	Penderita Sufferer	Kematian Death	Angka Kematian Death Rate (%)
(1)	(2)	(3)	(4)	(5)	(6)	(7)
1 Bukit Kapur	-	-	-	7	-	-
2 Medang Kampai	-	-	-	2	-	-
3 Sungai Sembilan	-	-	-	1	-	-
4 Dumai Barat	-	-	-	14	1	7,14
5 Dumai Selatan	-	-	-	10	-	-
6 Dumai Timur	-	-	-	11	-	-
7 Dumai Kota	-	-	-	5	1	20,00
Dumai	-	-	-	359	2	0,56

Sumber/Source: Dinas Kesehatan Kota Dumai / Health Service of Dumai Municipality

Tabel 4.2.13 Jumlah Fasilitas Pelayanan Keluarga Berencana (KB) Menurut Kecamatan di Kota Dumai, 2021
The Number of Family Planning Service Facilities by Subdistrict in Dumai Municipality, 2021

Kecamatan Subdistrict	Petugas KB Desa Family Planning Official	Administrator Database Database Administrator	PPKBD Village Family Planning Post	Sub PPKBD Sub of Village Family Planning Post
(1)	(2)	(3)	(4)	(5)
1 Bukit Kapur	3	1	5	26
2 Medang Kampai	3	1	4	16
3 Sungai Sembilan	3	1	5	29
4 Dumai Barat	2	1	4	23
5 Dumai Selatan	3	1	5	30
6 Dumai Timur	3	1	5	38
7 Dumai Kota	2	1	5	34
Dumai	19	7	33	196

Lanjutan Tabel/*Continued Table* 4.2.13

Kecamatan Subdistrict	Kelompok Kegiatan BKB Balita Family Development Group	Kelompok Kegiatan BKR Adolescent Family Development Group	Kelompok Kegiatan BKL Elderly Family Development Group	Kelompok Kegiatan UPPKA Group for Increasing Family Income of Acceptors	PIK Remaja Youth Information and Counseling Center
(1)	(6)	(7)	(8)	(9)	(10)
1 Bukit Kapur	5	5	5	5	2
2 Medang Kampai	4	2	2	2	2
3 Sungai Sembilan	2	1	1	3	1
4 Dumai Barat	2	2	3	2	2
5 Dumai Selatan	4	4	3	3	5
6 Dumai Timur	2	3	5	3	4
7 Dumai Kota	1	4	5	4	2
Dumai	20	21	24	22	18

Catatan/*Note*: Keterangan

PPKBD: Pos Pelayanan Keluarga Berencana Desa

BKB: Bina Keluarga Balita

BKR: Bina Keluarga Remaja

BKL: Bina Keluarga Lansia

UPPKA: Usaha Peningkatan Pendapatan Keluarga Akseptor

Sumber/*Source*: Dinas Pengendalian Penduduk dan Keluarga Berencana Kota Dumai/ *Inhabitant Controlling and Family Planning Office of Dumai Municipality*

Tabel 4.2.14 **Akseptor KB Aktif Menurut Penggunaan Alat Kontrasepsi Menurut Kecamatan di Kota Dumai Tahun, 2021**
The Number of Active Acceptors by Family Planning Contraceptive Method and Subdistrict, 2021

Kecamatan Subdistrict	Alat Kontrasepsi Contraception							Jumlah Total
	IUD	MOW	MOP	Kondom Condom	Implant	Suntik Syringe	Pil Pill	
(1)	(2)	(3)	(4)	(5)	(6)	(7)	(8)	(9)
1 Bukit Kapur	236	209	7	374	1 112	3 130	845	5 913
2 Medang Kampai	45	34	-	274	293	1 685	821	3 152
3 Sungai Sembilan	250	48	4	100	1 036	2 429	1 277	5 144
4 Dumai Barat	263	123	11	676	496	2 562	1 068	5 199
5 Dumai Selatan	477	385	30	420	509	2 132	847	4 800
6 Dumai Timur	448	550	15	351	1 000	3 680	1 400	7 444
7 Dumai Kota	182	162	4	836	150	884	605	2 823
Dumai	1 901	1 511	71	3 031	4 596	16 502	6 863	34 475

Sumber/Source: Dinas Pengendalian Penduduk dan Keluarga Berencana Kota Dumai / Inhabitant Controlling and Family Planning Office of Dumai Municipality

Tabel
Table 4.2.15

**Akseptor KB Baru Menurut Penggunaan Alat Kontrasepsi
Menurut Kecamatan di Kota Dumai Tahun, 2021**
*The Number of New Acceptors by Family Planning
Contraceptive Method and Subdistrict, 2021*

Kecamatan Subdistrict	Alat Kontrasepsi Contraception						Jumlah Total	
	IUD	MOW	MOP	Kondom Condom	Implant	Suntik Syringe		Pil Pill
(1)	(2)	(3)	(4)	(5)	(6)	(7)	(8)	(9)
1 Bukit Kapur	14	-	-	8	91	147	34	294
2 Medang Kampai	6	-	-	75	40	261	167	549
3 Sungai Sembilan	9	-	-	12	68	210	87	386
4 Dumai Barat	57	-	-	80	68	341	175	721
5 Dumai Selatan	37	47	1	105	45	693	457	1 385
6 Dumai Timur	63	242	-	231	87	619	443	1 685
7 Dumai Kota	97	-	-	42	13	115	44	311
Dumai	283	289	1	553	412	2 386	1 407	5 331

Sumber/Source: Dinas Pengendalian Penduduk dan Keluarga Berencana Kota Dumai / Inhabitant Controlling and Family Planning Office of Dumai Municipality

Tabel 4.2.16 **Proporsi UNMET NEED Pasanangan Usia Subur (PUS Menurut Kecamatan di Kota Dumai Tahun, 2021**
The Proportion of UNMET NEED of Childbearing Ages Couple by Subdistrict in Dumai Municipality, 2021

Kecamatan Subdistrict		UNMET NEED	PUS Childbearing Ages Couple	Persentase Percentage
(1)		(2)	(3)	(4)
1	Bukit Kapur	1 248	8 632	14,46
2	Medang Kampai	501	3 858	12,99
3	Sungai Sembilan	475	6 104	7,78
4	Dumai Barat	1 097	6 680	16,42
5	Dumai Selatan	789	6 826	11,56
6	Dumai Timur	1 285	9 154	14,04
7	Dumai Kota	973	4 637	20,98
Dumai		6 368	45 891	13,88

Sumber/Source: Dinas Pengendalian Penduduk dan Keluarga Berencana Kota Dumai / Inhabitant Controlling and Family Planning Office of Dumai Municipality

4.3 AGAMA RELIGION

Tabel 4.3.1 Jumlah Tempat Peribadatan Menurut Kecamatan di Kota Dumai, 2021
The Number of Shrines by Subdistrict in Dumai Municipality, 2021

Kecamatan Subdistrict	Masjid Mosque	Mushola Pray Room	Gereja Protestan Protestant Church	Gereja Katholik Catholic Church	Pura Temple	Vihara Vihara	Klenteng Pagoda
(1)	(2)	(3)	(4)	(5)	(6)	(7)	(8)
1 Bukit Kapur	43	56	17	2	1	-	-
2 Medang Kampai	16	16	1	-	-	-	-
3 Sungai Sembilan	42	43	17	2	-	1	2
4 Dumai Barat	34	35	-	-	-	2	6
5 Dumai Selatan	38	29	15	-	-	-	5
6 Dumai Timur	34	36	28	1	-	-	1
7 Dumai Kota	28	21	3	1	-	4	12
Dumai	235	236	81	6	1	7	26

Sumber/Source: Kementerian Agama Kota Dumai / Religious Ministry of Dumai Municipality

Tabel 4.3.2 Jumlah Jemaah Haji Kota Dumai yang Menunaikan Ibadah Haji Menurut Jenis Kelamin, 2021
The Number of Hajj Pilgrims in Dumai Municipality by Sex and Subdistrict, 2021

Kecamatan Subdistrict	Laki-Laki Male	Perempuan Female	Jumlah Total
(1)	(2)	(3)	(4)
1 Bukit Kapur	-	-	-
2 Medang Kampai	-	-	-
3 Sungai Sembilan	-	-	-
4 Dumai Barat	-	-	-
5 Dumai Selatan	-	-	-
6 Dumai Timur	-	-	-
7 Dumai Kota	-	-	-
Dumai	-	-	-

Sumber/Source: Kementerian Agama Kota Dumai / Religious Ministry of Dumai Municipality

Tabel
Table 4.3.3

**Jumlah Jemaah Haji Kota Dumai yang Menunaikan
Ibadah Haji Menurut Kelompok Umur, 2021**
*The Number of Hajj Pilgrims in Dumai Municipality by Aged
Group and Subdistrict, 2021*

Kecamatan Subdistrict	Kelompok Umur Aged Group					Jumlah Total
	<30	31-40	41-50	51-60	61+	
(1)	(2)	(3)	(4)	(5)	(6)	(7)
1 Bukit Kapur	-	-	-	-	-	-
2 Medang Kampai	-	-	-	-	-	-
3 Sungai Sembilan	-	-	-	-	-	-
4 Dumai Barat	-	-	-	-	-	-
5 Dumai Selatan	-	-	-	-	-	-
6 Dumai Timur	-	-	-	-	-	-
7 Dumai Kota	-	-	-	-	-	-
Dumai	-	-	-	-	-	-

Sumber/Source: Kementerian Agama Kota Dumai / Religious Ministry of Dumai Municipality

Tabel
Table 4.3.4**Jumlah Jemaah Haji Kota Dumai yang Menunaikan Ibadah Haji Menurut Tingkat Pendidikan Tahun 2021**
The Number of Hajj Pilgrims in Dumai Municipality by Educational Level and Subdistrict, 2021

Kecamatan Subdistrict	Tingkat Pendidikan Education Level					Jumlah Total
	SD Elementary School	SLTP Junior High School	SLTA Senior High School	S M Diploma	Sarjana Bachelor	
(1)	(2)	(3)	(4)	(5)	(6)	(7)
1 Bukit Kapur	-	-	-	-	-	-
2 Medang Kampai	-	-	-	-	-	-
3 Sungai Sembilan	-	-	-	-	-	-
4 Dumai Barat	-	-	-	-	-	-
5 Dumai Selatan	-	-	-	-	-	-
6 Dumai Timur	-	-	-	-	-	-
7 Dumai Kota	-	-	-	-	-	-
Dumai	-	-	-	-	-	-

Sumber/Source: Kementerian Agama Kota Dumai / Religious Ministry of Dumai Municipality

Tabel
Table 4.3.5

**Jumlah Jemaah Haji Kota Dumai yang Menunaikan
Ibadah Haji Kembali dengan Selamat dan Meninggal
Dunia Tahun 2021**
*The Number of Hajj Pilgrims of Dumai Municipality That
Returned Savely and Passed Away, 2021*

Kecamatan Subdistrict	Kembali dengan Selamat Return Safely	Meninggal Dunia Pass Away
(1)	(2)	(3)
1 Bukit Kapur	-	-
2 Medang Kampai	-	-
3 Sungai Sembilan	-	-
4 Dumai Barat	-	-
5 Dumai Selatan	-	-
6 Dumai Timur	-	-
7 Dumai Kota	-	-
Dumai	-	-

Sumber/Source: Kementerian Agama Kota Dumai / Religious Ministry of Dumai Municipality

4.4 KRIMINALITAS CRIME

Tabel 4.4.1 **Banyaknya Perkara Perdata Yang Ditangani Pengadilan Negeri Dumai Setiap Bulannya, 2021**
The Number of Civil Cases in Dumai Court of Justice by Month, 2021

Bulan Month	Sisa Bulan Lalu Rest of Last Month	Tambah Bulan Ini Addition of Month	Putus Bulan Ini Setled of This Month	Sisa Akhir Bulan Rest at The End of The Month
(1)	(2)	(3)	(4)	(5)
Januari/January	56	5	4	57
Februari/February	57	6	49	14
Maret/March	14	5	8	11
April/April	11	14	12	13
Mei/May	13	3	7	9
Juni/June	9	18	5	22
Juli/July	22	7	18	11
Agustus/August	11	12	9	14
September/September	14	9	7	16
Oktober/October	16	13	11	18
November/November	18	7	12	13
Desember/December	13	11	9	15
Tahun 2020	-	110	151	-

Sumber/Source: Pengadilan Negeri Kota Dumai / Justice Court of Dumai Municipality

Tabel
Table 4.4.2

Banyaknya Perkara Pidana Yang Ditangani Pengadilan Negeri Dumai Setiap Bulannya, 2021
The Number of Criminal Cases in Dumai Court of Justice by Month, 2021

Bulan <i>Month</i>	Sisa Bulan Lalu <i>Rest of Last Month</i>	Tambah Bulan Ini <i>Addition of Month</i>	Putus Bulan Ini <i>Setled of This Month</i>	Sisa Akhir Bulan <i>Rest at The End of The Month</i>
(1)	(2)	(3)	(4)	(5)
Januari/ <i>January</i>	32	35	33	34
Februari/ <i>February</i>	34	28	18	44
Maret/ <i>March</i>	44	41	36	49
April/ <i>April</i>	49	38	35	52
Mei/ <i>May</i>	52	37	25	64
Juni/ <i>June</i>	64	24	47	41
Juli/ <i>July</i>	41	45	29	57
Agustus/ <i>August</i>	57	27	40	44
September/ <i>September</i>	44	38	30	52
Oktober/ <i>October</i>	52	25	28	49
November/ <i>November</i>	49	34	26	57
Desember/ <i>December</i>	57	10	45	22
Tahun 2020	-	382	392	-

Sumber/*Source*: Pengadilan Negeri Kota Dumai / *Justice Court of Dumai Municipality*

Tabel
Table 4.4.3**Banyaknya Pernikahan, Cerai Thalaq dan Cerai Gugat
Setiap Bulannya, 2021**
**The Number of Marriages, Divorces and Separates by
Month, 2021**

Bulan Month	Nikah Marriages	Cerai Thalaq Divorces	Cerai Gugat Separates	Izin Poligami	Pencegahan Perkawinan	Penolakan Perkawinan
(1)	(2)	(3)	(4)	(5)	(6)	(7)
Januari/January	213	16	38	1	-	-
Februari/February	195	16	39	-	-	-
Maret/March	219	13	50	-	-	-
April/April	66	12	42	-	-	-
Mei/May	104	3	17	1	-	-
Juni/June	124	19	55	-	-	-
Juli/July	228	12	47	-	-	-
Agustus/August	145	10	31	1	-	-
September/September	121	20	65	-	-	-
Oktober/October	154	13	36	-	-	-
November/November	166	19	42	-	-	-
Desember/December	165	4	16	-	-	-
Tahun 2021	1 900	157	478	3	-	-

Lanjutan Tabel/*Continued Table* 4.4.3

Bulan <i>Month</i>	Pembatalan Perkawinan	Kelalaian Atas Kewajiban Suami/Istri	Harta Bersama	Penguasaan Anak	Nafkah Anak oleh Ibu Karna Ayah Tidak Mampu	Hak-hak bekas Istri/ Kewajiban bekas Suami
(1)	(8)	(9)	(10)	(11)	(12)	(13)
Januari/ <i>January</i>	-	-	-	1	-	-
Februari/ <i>February</i>	-	-	-	1	-	-
Maret/ <i>March</i>	-	-	-	-	-	-
April/ <i>April</i>	-	-	1	-	-	-
Mei/ <i>May</i>	-	-	-	-	-	-
Juni/ <i>June</i>	-	-	1	1	-	-
Juli/ <i>July</i>	-	-	-	-	-	-
Agustus/ <i>August</i>	-	-	1	-	-	-
September/ <i>September</i>	-	-	-	1	-	-
Oktober/ <i>October</i>	-	-	-	1	-	-
November/ <i>November</i>	-	-	1	-	-	-
Desember/ <i>December</i>	-	-	-	-	-	-
Tahun 2021	-	-	4	5	-	-

Lanjutan Tabel/Continued Table 4.4.3

Bulan Month	Pengesahan Anak	Pencabutan Kekusaan Orang Tua	Perwalian	Pencabutan Kekusaan Wali	Penunjukan Orang Lain Sebagai Wali oleh Pengadilan
(1)	(14)	(15)	(16)	(17)	(18)
Januari/January	-	-	-	-	-
Februari/February	-	-	1	-	-
Maret/March	-	-	-	-	-
April/April	-	-	1	-	-
Mei/May	-	-	2	-	-
Juni/June	-	-	1	-	-
Juli/July	-	-	-	-	-
Agustus/August	-	-	-	-	1
September/September	-	-	-	-	-
Oktober/October	-	-	1	-	1
November/November	-	-	1	-	1
Desember/December	-	-	-	-	-
Tahun 2021	-	-	7	-	3

Lanjutan Tabel/*Continued Table* 4.4.3

Bulan <i>Month</i>	Ganti Rugi Terhadap Wali	Asal Usul Anak	Perkawinan Campuran	Pengesahan Perkawinan/ Istbat Nikah	Izin Kawin
(1)	(19)	(20)	(21)	(22)	(23)
Januari/ <i>January</i>	-	-	-	1	-
Februari/ <i>February</i>	-	-	-	3	-
Maret/ <i>March</i>	-	-	-	-	-
April/ <i>April</i>	-	-	-	-	-
Mei/ <i>May</i>	-	-	-	2	-
Juni/ <i>June</i>	-	-	-	3	-
Juli/ <i>July</i>	-	-	-	25	-
Agustus/ <i>August</i>	-	-	-	3	-
September/ <i>September</i>	-	-	-	3	-
Oktober/ <i>October</i>	-	-	-	5	-
November/ <i>November</i>	-	-	-	1	-
Desember/ <i>December</i>	-	-	-	-	-
Tahun 2021	-	-	-	46	-

Lanjutan Tabel/Continued Table 4.4.3

Bulan Month	Dispensasi Kawin	Wali Adhol	Kewarisan	Wasiat	Hibah
(1)	(24)	(25)	(26)	(27)	(28)
Januari/January	2	-	-	-	-
Februari/February	1	-	-	-	-
Maret/March	1	-	-	-	-
April/April	5	-	-	-	-
Mei/May	1	-	-	-	-
Juni/June	3	-	-	-	-
Juli/July	5	-	-	-	-
Agustus/August	3	-	-	-	-
September/September	-	1	-	-	-
Oktober/October	-	-	1	-	-
November/November	1	-	-	-	-
Desember/December	-	-	-	-	-
Tahun 2021	22	1	1	-	-

Lanjutan Tabel/*Continued Table 4.4.3*

Bulan Month	Wakaf	Lain-lain	Ekonomi Syariah	P3HP/ Penetapan Ahli Waris	Jumlah Total
(1)	(29)	(30)	(31)	(32)	(33)
Januari/ <i>January</i>	-	-	-	-	59
Februari/ <i>February</i>	-	-	-	4	65
Maret/ <i>March</i>	-	-	-	4	68
April/ <i>April</i>	-	-	-	3	64
Mei/ <i>May</i>	-	-	-	-	26
Juni/ <i>June</i>	-	-	-	3	86
Juli/ <i>July</i>	-	1	-	4	94
Agustus/ <i>August</i>	-	-	-	11	61
September/ <i>September</i>	-	-	-	5	95
Oktober/ <i>October</i>	-	-	-	1	59
November/ <i>November</i>	-	-	-	5	71
Desember/ <i>December</i>	-	-	-	2	22
Tahun 2021	-	1	-	42	770

Sumber/*Source*: Pengadilan Agama Kota Dumai dan Kementerian Agama Kota Dumai / *Religious Court of Dumai Municipality and Ministry of Religious Affairs of Dumai Municipality*

Tabel
Table 4.4.4**Banyaknya Perkara Yang Ditangani Pengadilan Agama
Dumai Setiap Bulannya, 2021**
*The Number of Cases in Dumai Religion of Justice by Month,
2021*

Bulan Month	Sisa Bulan Lalu Rest of Last Month	Tambah Bulan Ini Addition of Month	Putus Bulan Ini Setled of This Month	Sisa Akhir Bulan Rest at The End of The Month
(1)	(2)	(3)	(4)	(5)
Januari/January	15	81	40	56
Februari/February	56	54	50	60
Maret/March	60	27	15	72
April/April	72	-	39	33
Mei/May	33	1	7	27
Juni/June	27	123	51	99
Juli/July	99	102	97	104
Agustus/August	104	64	66	102
September/September	102	67	64	105
Oktober/October	105	47	52	100
November/November	100	56	66	90
Desember/December	90	35	97	28
Tahun 2021	-	657	644	-

Sumber/Source: Pengadilan Agama Kota Dumai / Religious Court of Dumai Municipality

Tabel
Table 4.4.5**Banyaknya Narapidana Menurut Lamanya Hukuman dan Jenis Kelamin, 2021**
The Number of Inmates by Type of Crime and Sex, 2021

Lama Hukuman <i>Length of Sentence</i>	Laki-Laki <i>Male</i>	Perempuan <i>Female</i>	Anak <i>Kid</i>	Jumlah <i>Total</i>
(1)	(2)	(3)	(4)	(5)
Seumur Hidup <i>Long Live Sentence</i>	1	-	-	1
Lebih dari 10 Tahun <i>Above 10 Years</i>	126	2	-	128
Lebih dari 5 Tahun <i>Above 5 Years</i>	530	8	-	538
1 s.d 5 Tahun <i>1 to 5 Years</i>	185	13	-	198
Kurang dari setahun <i>Below 1 Year</i>	28	-	-	28
Pidana Kurungan <i>Imprisonment</i>	-	-	-	-
Tahanan <i>Prisoner</i>	138	25	-	163
Tahun 2021	1 008	48	-	1 056

Sumber/Source: Rumah Tahanan Negara Dumai / *Prison of Dumai*

Tabel
Table 4.4.6**Banyaknya Kecelakaan Lalu Lintas, Korban, dan Kerugian Material di Kota Dumai Setiap Bulannya, 2021**
The Number of Traffic Accidents, Victims, and Material Loss by Month, 2021

Bulan Month	Jumlah Kecelakaan Number of Accidents	Meninggal Dead	Korban Victims		Kerugian Material Material Loss (Rp)
			Luka Berat Heavy Injured	Luka Ringan Light Injured	
(1)	(2)	(3)	(4)	(5)	(6)
Januari/January	3	2	-	1	15 200 000
Februari/February	3	1	2	4	26 000 000
Maret/March	3	3	1	1	2 000 000
April/April	5	1	1	6	5 400 000
Mei/May	4	3	-	3	3 500 000
Juni/June	8	4	2	9	14 200 000
Juli/July	4	2	1	4	1 800 000
Agustus/August	7	3	2	4	12 600 000
September/September	5	2	1	6	6 000 000
Oktober/October	8	4	4	6	10 100 000
November/November	12	5	7	5	12 700 000
Desember/December	9	4	4	5	12 100 000
Tahun 2021	71	34	25	54	121 600 000

Sumber/Source: Kepolisian Resor Kota Dumai / Resort Police of Dumai Municipality

Tabel
Table 4.4.7

Banyaknya Kriminalitas yang Diselesaikan Polres Dumai, 2011-2021
The Number of Crimes Settled in Dumai Resort Police, 2011-2021

Tahun Years	Jumlah Kriminalitas Number of Crimes	Diselesaikan Settled	Persentase Percentage
(1)	(2)	(3)	(4)
2011	446	328	73,54
2012	454	306	67,40
2013	642	454	70,72
2014	861	597	69,34
2015	707	569	80,48
2016	681	554	81,35
2017	665	496	74,59
2018	650	497	76,46
2019	594	468	78,79
2020 ¹	515	412	80,00
2021	515	413	80,19

Sumber/Source: Kepolisian Resor Kota Dumai / Resort Police of Dumai Municipality

Tabel
Table 4.4.8**Banyaknya Pelanggaran Lalu Lintas yang Diselesaikan
Polres Dumai, 2011-2021**
**The Number of Traffic Violations Settled in Dumai Resort
Police, 2011-2021**

Tahun Years	Jumlah Pelanggaran Number of Cases	Diselesaikan Settled	Persentase Percentage
(1)	(2)	(3)	(4)
2011	10 227	10 227	100,00
2012	12 736	12 736	100,00
2013	14 104	14 104	100,00
2014	8 204	8 204	100,00
2015	7 000	7 000	100,00
2016	5 796	5 796	100,00
2017	7 933	7 933	100,00
2018	6 647	6 647	100,00
2019	12 395	12 395	100,00
2020	9 941	9 941	100,00
2021	5465	5465	100,00

Sumber/Source: Kepolisian Resor Kota Dumai / Resort Police of Dumai Municipality

Tabel
Table 4.4.9**Banyaknya Kecelakaan Lalu Lintas yang Diselesaikan
Polres Dumai, 2011-2021**
*The Number of Traffic Accidents Settled in Dumai Resort
Police, 2011-2021*

Tahun Years	Jumlah Kecelakaan Number of Accidents	Diselesaikan Settled	Persentase Percentage
(1)	(2)	(3)	(4)
2011	81	76	93,83
2012	112	97	86,61
2013	91	79	86,81
2014	87	84	96,55
2015	77	21	27,27
2016	71	65	91,55
2017	69	53	76,81
2018	67	64	95,52
2019	64	57	89,06
2020	53	42	79,25
2021	71	58	81,69

Sumber/Source: Kepolisian Resor Kota Dumai / *Resort Police of Dumai Municipality*

Tabel
Table 4.4.10**Banyaknya Tindak Pidana Menurut Kepolisian Sektor di Kota Dumai, 2017-2021**
The Number of Criminal Acts Handled by Subdistrict Police Office in Dumai Municipality, 2017-2021

Kecamatan Subdistrict	2017	2018	2019	2020	2021
(1)	(2)	(3)	(4)	(5)	(6)
1 Bukit Kapur	39	33	50	47	52
2 Medang Kampai	33	30	26	22	19
3 Sungai Sembilan	37	37	35	21	39
4 Dumai Barat	112	90	68	71	56
5 Dumai Selatan	-	-	-	-	-
6 Dumai Timur	45	52	55	39	43
7 Dumai Kota	53	35	30	28	21
Dumai	319	277	264	228	230

Sumber/Source: Kepolisian Resor Kota Dumai / Resort Police of Dumai Municipality

4.5 KEMISKINAN POVERTY

Tabel 4.5.1 **Garis Kemiskinan, Jumlah, dan Persentase Penduduk Miskin di Kota Dumai, 2014-2021**
Poverty Line, Number, and Percentage of Poor People in Dumai Municipality, 2014-2021

Tahun Year	Garis Kemiskinan (rupiah/kapita/bulan) <i>Poverty Line</i> (rupiah/capita/month)	Jumlah Penduduk Miskin (ribu) <i>Number of Poor People</i> (thousand)	Persentase Penduduk Miskin <i>Percentage of Poor</i> People
(1)	(2)	(3)	(4)
2014	341 525	13,62	4,83
2015	353 079	14,97	5,26
2016	369 624	13,76	4,74
2017	403 244	13,53	4,57
2018	418 597	11,19	3,71
2019	439 152	10,95	3,56
2020	484 609	9,88	3,16
2021	509 002	10,57	3,42

Sumber/Source: BPS Kota Dumai Melalui Survei Sosial Ekonomi Nasional Maret / BPS- Statistics of Dumai Municipality Through National Socio Economic Survey in March

Tabel 4.5.2 **Indeks Kedalaman Kemiskinan dan Indeks Keparahan Kemiskinan di Kota Dumai, 2014–2021**
Table 4.5.2 **Poverty Gap Index and Poverty Severity Index in Dumai Municipality, 2014–2021**

Tahun Year	Indeks Kedalaman Kemiskinan <i>Poverty Gap Index</i>	Indeks Keparahan Kemiskinan <i>Poverty Severity Index</i>
(1)	(2)	(3)
2014	0,38	0,06
2015	0,59	0,11
2016	0,62	0,13
2017	0,84	0,25
2018	0,46	0,07
2019	0,28	0,05
2020	0,31	0,05
2021	0,40	0,07

Tabel
Table 4.5.3

Rekap Data Terpadu Kesejahteraan Sosial (DTKS) Kota Dumai, 2021
Recapitulation of Integrated Social Welfare Data in Dumai Municipality, 2021

Kecamatan dan Kelurahan <i>Subdistricts and Villages</i>		Jumlah Rumah Tangga <i>Number of Household</i>	Jumlah Individu <i>Number of People</i>
(1)		(2)	(3)
1	Kecamatan Bukit Kapur	23 751	6 928
	a. Kelurahan Bukit Nenas	3 975	1 133
	b. Kelurahan Bagan Besar	6 515	1 991
	c. Kelurahan Bukit Kayu Kapur	6 308	1 859
	d. Kelurahan Gurun Panjang	2 590	719
	e. Kelurahan Kampung Baru	4 363	1 226
	f. Kelurahan Bagan Besar Timur	NA	NA
	g. Kelurahan Bukit Kapur	NA	NA
2	Kecamatan Medang Kampai	8 086	2 429
	a. Kelurahan Pelintung	3 361	1 005
	b. Kelurahan Guntung	692	243
	c. Kelurahan Teluk Makmur	1 873	559
	d. Kelurahan Mundam	2 160	622
3	Kecamatan Sungai Sembilan	21 180	6 234
	a. Kelurahan Bangsal Aceh	2 889	858
	b. Kelurahan Lubuk Gaung	5 565	1 649
	c. Kelurahan Basilam Baru	6 419	1 810
	d. Kelurahan Batu Teritip	2 099	650
	e. Kelurahan Tanjung Penyembal	4 208	1 267
	f. Kelurahan Sungai Geniot	NA	NA
4	Kecamatan Dumai Barat	18 588	5 788
	a. Kelurahan Pangkalan Sesai	3 913	1 212
	b. Kelurahan Purnama	7 468	2 456
	c. Kelurahan STDI	2 880	883
	d. Kelurahan Bagan Keladi	4 327	1 237

Lanjutan Tabel/*Continued Table 4.5.2*

Kecamatan dan Kelurahan Subdistricts and Villages		Jumlah Rumah Tangga Number of Household	Jumlah Individu Number of People
(1)	(2)	(3)	
5 Kecamatan Dumai Selatan	18 922	5 488	
a. Kelurahan Bukit Timah	2 712	774	
b. Kelurahan Bukit Datuk	3 585	1 068	
c. Kelurahan Bumi Ayu	4 608	1 266	
d. Kelurahan Ratu Sima	4 766	1 429	
e. Kelurahan Mekar Sari	3 251	951	
6 Kecamatan Dumai Timur	30 826	9 050	
a. Kelurahan Tanjung Palas	4 925	1 512	
b. Kelurahan Jaya Mukti	7 183	2 221	
c. Kelurahan Teluk Binjai	8 573	2 504	
d. Kelurahan Buluh Kasap	3 057	931	
e. Kelurahan Bukit Batrem	7 088	1 882	
7 Kecamatan Dumai Kota	18 003	5 246	
a. Kelurahan Dumai Kota	3 056	908	
b. Kelurahan Laksamana	2 103	595	
c. Kelurahan Bintan	3 593	1 025	
d. Kelurahan Sukajadi	4 509	1 308	
e. Kelurahan Rimba Sekampung	4 742	1 410	
Dumai	139 356	41 163	

Sumber/Source: Dinas Sosial Kota Dumai / Social Affair Service of Dumai Municipality

4.6 SOSIAL LAINNYA OTHER SOCIAL AFFAIRS

Tabel 4.6.1 Jumlah Desa¹/Kelurahan yang Mengalami Bencana Alam² Menurut Kecamatan di Kota Dumai , 2019-2021
Number of Villages¹ at Had Natural Disaster² by Sub District in Dumai Municipality, 2019-2021

Kecamatan Subdistrict	Banjir/Flood			Gempa Bumi/Earthquake		
	2019	2020	2021	2019	2020	2021
(1)	(2)	(3)	(4)	(5)	(6)	(7)
1 Bukit Kapur	-	-	-	-	-	-
2 Medang Kampai	-	-	-	-	-	-
3 Sungai Sembilan	4	3	5	-	-	-
4 Dumai Barat	1	1	1	-	-	-
5 Dumai Selatan	3	2	3	-	-	-
6 Dumai Timur	-	-	1	-	-	-
7 Dumai Kota	2	-	4	-	-	-
Dumai	10	6	14	-	-	-

Lanjutan Tabel/Continued Table 4.6.1

Kecamatan Subdistrict	Tanah Longsor/Landslide		
	2019	2020	2021
(1)	(8)	(9)	(10)
1 Bukit Kapur	-	-	-
2 Medang Kampai	-	-	-
3 Sungai Sembilan	-	-	-
4 Dumai Barat	-	-	-
5 Dumai Selatan	-	-	-
6 Dumai Timur	-	-	-
7 Dumai Kota	-	-	-
Dumai	-	-	-

Catatan/Note: ¹ Desa pada tabel ini termasuk Unit Permukiman Transmigrasi (UPT) yang masih dibina oleh kementerian terkait dan nagari di Kabupaten/Kota Sumatera Barat/Villages in this table are included in Transmigration Settlement Unit which is still fostered by the relevant ministries and the nagari in the Province of Sumatera Barat

² Terjadi dalam tiga tahun terakhir sampai dengan saat pencacahan/Occured during the last three years by the time of enumeration

Sumber/Source: BPS, Pendataan Potensi Desa (Podes)/BPS-Statistics Indonesia, Village Potential Data Collecting

Tabel
Table 4.6.2**Banyaknya Kejadian Kebakaran dan Korban Jiwa Menurut Lokasi Kebakaran di Kota Dumai, 2021**
The Number of Fires and Victims by Location of Fire in Dumai Municipality, 2021

	Lokasi Kejadian <i>Case Location</i>	Jumlah Kejadian <i>Cases</i>	Korban Jiwa <i>Victim</i>	
			Meninggal <i>Death</i>	Luka <i>Injury</i>
	(1)	(2)	(3)	(4)
1	Hutan dan Lahan / <i>Forest and Land</i>	50	-	-
2	Perumahan/Pemukiman / <i>Housing / Settlement</i>	22	-	-
3	Pertokoan/Kios/Kafe / <i>Shops / Stalls / Cafes</i>	2	-	-
4	Kantor / <i>Office</i>	-	-	-
5	Lain-lain / <i>Others</i>	5	5	-
	Jumlah/Total	79	5	-

Sumber/Source: Badan Penanggulangan Bencana Daerah Kota Dumai / *Disaster Recovery Office of Dumai Municipality*

Tabel
Table 4.6.3**Banyaknya Kejadian Kebakaran Hutan dan Lahan
Menurut Bulan di Kota Dumai, 2017-2021**
**The Number of Forest and Land Fires by Month in Dumai
Municipality, 2017-2021**

Bulan Month	2017	2018	2019	2020	2021
(1)	(2)	(3)	(4)	(5)	(6)
Januari/January	2	-	3	15	2
Februari/February	2	29	20	23	14
Maret/March	3	33	24	25	7
April/April	7	14	8	7	-
Mei/May	5	-	6	-	1
Juni/June	3	7	5	2	5
Juli/July	3	7	9	3	7
Agustus/August	1	23	14	3	3
September/September	15	2	14	1	5
Oktober/October	1	-	-	-	6
November/November	5	-	3	-	-
Desember/December	2	-	3	-	-
Jumlah/Total	49	115	109	79	50

Sumber/Source: Badan Penanggulangan Bencana Daerah Kota Dumai / Disaster Recovery Office of Dumai Municipality

Tabel
Table 4.6.4

**Rincian Kejadian Kebakaran dan Non Darurat Kebakaran
di Kota Dumai Menurut Bulan, 2021**
*Details of Fire and Non-Fire Emergency in Dumai
Municipality by Month, 2021*

Bulan Month	Kejadian Incidents	Lokasi (Kelurahan) Location (Villages)	Korban Jiwa Casualties		Jumlah Unit Terbakar Unit Burned
			Meninggal Death	Luka Injured	
(1)	(2)	(3)	(5)	(6)	(7)
<i>Januari/January</i>	Gudang Pupuk	Jl. Soekarno Hatta	-	-	5
	Kebocoran Pipa Gas PE 20 mm	Bangun Sari Gg. Nenas	-	-	1
	Bangunan 2 Lantai (Panti Asuhan An-Nur)	Jl. Sadar	-	-	1
	Kamar Tidur dan Perabot Rumah Tangga (Rumah Bulatan)	Jl. Tun Sri Lanang	-	-	1
	Kamar Tidur dan Perabot Rumah Tangga (Rumah Bulatan)	Jl. Sukajadi Gg. Bali	-	-	1
	Evakuasi Ular Kobra	Jl. Sigit	-	-	-
	Evakuasi Sarang Tawon	Jl. Wahidin	-	-	-
	Kamar Tidur dan Gudang (Rumah Bulatan)	Jl. Kesuma	-	-	1
	Gudang Penyimpanan Barang-Barang Bekas	Jl, Kesuma Ujung	-	-	1
<i>Februari/February</i>	Rumah Bulatan & Bengkel	Jl. Kelakap Tujuh	-	-	3
	Evakuasi Ular Kobra	Jl. Fajar Indah Permai II Blok K I	-	-	-
	Kulkas 2 (Dua) Pintu	Jl. Jenderal Sudirman	-	-	1
	Evakuasi Ular Kobra	Jl. Paus	-	-	-

Lanjutan Tabel/Continued Table 4.6.4

Bulan Month	Kejadian Incidents	Lokasi (Kelurahan) Location (Villages)	Korban Jiwa Casualties		Jumlah Unit Terbakar Unit Burned
			Meninggal Death	Luka Injured	
(1)	(2)	(3)	(5)	(6)	(7)
	Kebakaran Kayu	Jl. Ratu Sima	-	-	1
Maret/March	Evakuasi Ular Piton	Jl. Soekarno Hatta	-	-	-
	Kabel Listrik (Ruangan TU SMAN Binsus)	Jl. Inpres	-	-	1
	Evakuasi Ular Kobra	Jl. Cendrawasih	-	-	-
	Konsleting Listrik (Kantor Kejaksaan Sementraa Dekranasda)	Jl. Jenderal Sudirman	-	-	1
	Rumah Bulatan	Jl. Kesuma Gg.Perwira	-	-	1
April/April	Rumah Bulatan	Jl. Kelakap Tujuh	-	-	1
Mei/May	Rumah Kayu Bulatan	Jl. Lintas Dumai-Duri	-	-	1
	Konsleting Listrik	Jl. Sultan Syarif Kasim	-	-	1
Juni/June	Eksekusi Sarang Tawon	Jl. Pauh Jaya	-	-	-
	Eksekusi Sarang Tawon	Jl. Semangka	-	-	-
	Eksekusi Sarang Lebah	Jl. Gurun Panjang	-	-	-
	Kebakaran Mobil	Jl. Tun Sri Lanang	-	-	1
	Tangki Minyak PT. SDO	Jl. Sidodadi	5	-	1
	Eksekusi Sarang Tawon	Jl. Muslim	-	-	-
	Eksekusi Sarang Tawon	Jl. Harapan	-	-	-

Lanjutan Tabel/*Continued Table* 4.6.4

Bulan <i>Month</i>	Kejadian <i>Incidents</i>	Lokasi (Kelurahan) <i>Location (Villages)</i>	Korban Jiwa <i>Casualties</i>		Jumlah Unit Terbakar <i>Unit Burned</i>
			Meninggal <i>Death</i>	Luka <i>Injured</i>	
(1)	(2)	(3)	(5)	(6)	(7)
	Eksekusi Sarang Tawon	Jl. Meranti Laut Gg.H.Egap	-	-	-
	Rumah Bulatan	Jl. Pangkalan Sena Gg.Sepakat	-	-	1
	Evakuasi Ular	Jl. Meranti Darat Gg.Pembangunan	-	-	-
<i>Juli/July</i>	Rumah Semi Permanen & Masjid	Jl. Pattimura Gg. Cendrawasih	-	-	7
	Plafon Kamar Mandi	Jl. Semangka Gg.Sempaya	-	-	1
	Eksekusi Sarang Tawon	Jl. Dock Yard Gg.Serai	-	-	-
	Evakuasi Ular Kobra	Jl. Tuanku Tambusai Gg.Putra	-	-	-
	Eksekusi Sarang Tawon	Jl. Meranti Laut Gg.Sukomulyo	-	-	-
	Eksekusi Sarang Tawon	Jl. Baruna 2	-	-	-
	Eksekusi Sarang Tawon	Jl. Inpres II	-	-	-
<i>Agustus/August</i>	Eksekusi Sarang Tawon	Jl. Tunas Muda	-	-	-
	Evakuasi Pohon Tumbang	Jl. Soekarno Hatta	-	-	-
	Eksekusi Sarang Tawon	Jl. Impres	-	-	-
	Evakuasi Musang	BTN Fajar Indah II Blok G11	-	-	-
	Evakuasi Ular Kobra	Jl. Cendrawasih	-	-	-
	Evakuasi Pohon Tumbang	Jl. Pattimura	-	-	-
	Kabel Listrik (Konsleting) Pada Rumah Bulatan	Jl. Kesuma Simpang Jaya Mukti	-	-	1
	Eksekusi Sarang Tawon	Jl. Kelapa Gg.Pisang	-	-	-

Lanjutan Tabel/Continued Table 4.6.4

Bulan Month	Kejadian Incidents	Lokasi (Kelurahan) Location (Villages)	Korban Jiwa Casualties		Jumlah Unit Terbakar Unit Burned
			Meninggal Death	Luka Injured	
(1)	(2)	(3)	(5)	(6)	(7)
September/ September	Evakuasi Ular	Jl. Kesuma Gg.Hikmah	-	-	-
	Rumah Permanen	Jl. Sukajadi Gg. Salak	-	-	1
	Evakuasi Ular	Jl. Pendowo Gg. Surau	-	-	-
	Rumah Permanen Dan Semi Permanen	Jl. Cendrawasih	-	-	8
	Eksekusi Sarang Tawon	Jl. Arifin Ahmad	-	-	-
	Eksekusi Sarang Lebah	Jl. Kesehatan	-	-	-
	Eksekusi Sarang Tawon	Jl. Cut Nyak Dien	-	-	-
	Rumah Permanen dan Semi Permanen	Jl. Pertanian	-	-	4
	Pencarian Korban Tenggelam	Jl. Sungai Masjid	-	-	-
	Oktober/October	Evakuasi Ular Kobra	Jl. Tanjung Raya	-	-
Eksekusi Sarang Tawon		Jl. Paus Gg. Beringin	-	-	-
a	Eksekusi Sarang Tawon	Jl. H.R Soebrantas Taman Bukit Gelanggan	-	-	-
	Eksekusi Sarang Tawon	Jl. Tanjung Sari BTN Fajar Indah	-	-	-
	Eksekusi Sarang Tawon	Jl. Perjuangan Gg.Sekolah	-	-	1
	Eksekusi Ular Piton	Jl. Sidorejo Ujung	-	-	-
	Eksekusi Sarang Tawon	Jl. Cendana II Gg.Beringin	-	-	-
	Dapur (Rumah Permanen)	Jl. Gunung Bromo Gg.Karya Abadi	-	-	-
	Eksekusi Sarang Lebah	Jl. Tanjung Sari Gg.Jawa	-	-	-

Lanjutan Tabel/*Continued Table 4.6.4*

Bulan Month	Kejadian Incidents	Lokasi (Kelurahan) Location (Villages)	Korban Jiwa Casualties		Jumlah Unit Terbakar Unit Burned
			Meninggal Death	Luka Injured	
(1)	(2)	(3)	(5)	(6)	(7)
	Kegiatan Pengurusan dan Pembersihan Ruang Tahanan Kelas IIb	Jl. Lembaga Masyarakat	-	-	-
	Evakuasi Warga Terdampak Banjir	Bumi Ayu dan Bukit Datuk	-	-	-
	Evakuasi Warga Terdampak Banjir	Bumi Ayu dan Bukit Datuk	-	-	-
	Evakuasi Warga Terdampak Banjir	Bumi Ayu dan Bukit Datuk	-	-	-
November/November	Evakuasi Ular Piton	Jl. Garuda	-	-	-
	Eksekusi Sarang Tawon	Jl. Soekarno Hatta Gg.Saudara	-	-	-
	Eksekusi Sarang Tawon	Jl. Soekarno Hatta	-	-	-
	Eksekusi Sarang Lebah	Jl. Kartini	-	-	-
	Evakuasi Ular Piton	Jl. Jakolin	-	-	-
	Eksekusi Sarang Lebah	Jl. Diponegoro	-	-	-
	Evakuasi Ular Piton	Jl. Bukit Datuk Gg.Murni	-	-	-
	Eksekusi Sarang Tawon	Jl. Multazam 4 BTN Sunaryo RT.14	-	-	-
	Eksekusi Sarang Lebah	Jl. Beringin Patra Block C	-	-	-
	Eksekusi Sarang Tawon	Jl. Baru	-	-	-
	Evakuasi Ular Piton	Jl. Kesuma Gg.Moring	-	-	-
	Rumah Permanen	Jl. Kaswari	-	-	-
	Eksekusi Sarang Lebah	Jl. Kesuma Gg.Rambutan	-	-	-

Lanjutan Tabel/Continued Table 4.6.4

Bulan Month	Kejadian Incidents	Lokasi (Kelurahan) Location (Villages)	Korban Jiwa Casualties		Jumlah Unit Terbakar Unit Burned
			Meninggal Death	Luka Injured	
(1)	(2)	(3)	(5)	(6)	(7)
Desember/December	Evakuasi Ular Piton	Jl. Bukit Datuk Lama	-	-	-
	Eksekusi Sarang Tawon	Jl. KUD	-	-	-
	Eksekusi Sarang Tawon	Jl. Soekarno Hatta	-	-	-
	Eksekusi Sarang Tawon	Jl. Raya Bukit Datuk	-	-	-
	Eksekusi Sarang Tawon	Jl. Sultan Syarif Kasim	-	-	-
	Rumah Permanen Pada Bagian Kuda-Kuda	Jl. Swadaya Gg.Mayag Sari	-	-	1
	Eksekusi Sarang Lebah	Jl. Swadaya	-	-	-
	Rumah Semi Permanen	Jl. Sunan Kalijaga	-	-	1
	Eksekusi Sarang Tawon	Jl. Pendowo Gg.Nuri	-	-	-
	Eksekusi Sarang Tawon	Jl. Pendowo Gg.Nauli	-	-	-
	Evakuasi Korban Depresi	Jl. Sultan Hasanuddin Gg.Makmur	-	-	-
	Evakuasi Korban Jatuh Dari Bangunan Lantai 3	Jl. Sidorejo	-	-	-
	Evakuasi Ular Kobra	Jl. Meranti Darat Gg.Jati	-	-	-
Tahun 2020			5	-	50

Sumber/Source: Badan Penanggulangan Bencana Daerah Kota Dumai / Disaster Recovery Office of Dumai Municipality

4.6.3

Banyaknya Kejadian Kebakaran Hutan dan Lahan Menurut Bulan di Kota Dumai, 2017-2021***The Number of Forest and Land Fires by Month in Dumai Municipality, 2017-2021***

Bulan Month	2019	2020	2021	Total
(1)	(2)	(3)	(4)	(5)
Kecamatan Bukit Kapur	32,00	1,00	11,50	44,50
Bagan Besar	2,00	-	-	2,00
Bukit Nenas	1,00	-	-	1,00
Bukit Kayu Kapur	2,50	1,00	1,50	5,00
Kampung Baru	-	-	-	-
Gurun Panjang	26,50	-	10,00	36,50
Kecamatan Medang Kampai	112,00	21,35	12,51	145,86
Mundam	5,00	2,00	9,01	16,01
Teluk Makmur	73,50	11,35	2,50	87,35
Guntung	33,50	3,00	1,00	37,50
Pelintung	-	5,00	-	5,00
Kecamatan Dumai Timur	42,25	6,30	8,50	57,05
Teluk Binjai	-	0,25	-	0,25
Buluh Kasap	-	-	-	-
Jaya Mukti	-	1,00	-	1,00
Tanjung Palas	18,75	4,75	8,50	32,00
Bukit Batrem	23,50	0,30	-	23,80
Kecamatan Dumai Kota	-	-	-	-
Rimba Sekampung	-	-	-	-
Laksamana	-	-	-	-

Lanjutan Tabel/Continued Table 4.6.5

Bulan Month	2019	2020	2021	Total
(1)	(2)	(3)	(4)	(5)
Sukajadi	-	-	-	-
Bintan	-	-	-	-
Dumai Kota	-	-	-	-
Kecamatan Dumai Selatan	51,75	5,00	1,00	57,75
Bukit Datuk	7,50	1,50	,50	9,50
Bumi Ayu	2,00	,50	-	2,50
Ratu Sima	24,50	-	,25	24,75
Bukit Timah	15,00	1,00	,25	16,25
Mekar Sari	2,75	2,00	-	4,75
Kecamatan Dumai Barat	14,00	14,50	3,00	31,50
Pangkalan Sesai	1,00	-	-	1,00
Simpang Tetap Darul Ikhsan	3,50	-	-	3,50
Purnama	3,00	7,25	-	10,25
Bagan Keladi	6,50	7,25	3,00	16,75
Kecamatan Sungai Sembilan	103,00	90,80	133,43	327,23
Lubuk Gaung	21,50	43,00	121,35	185,85
Tanjung Penyembal	4,50	2,80	-	7,30
Bangsai Aceh	51,00	35,50	4,00	90,50
Basilam Baru	25,00	-	-	25,00
Batu Teritip	1,00	9,50	8,08	18,58
Jumlah/Total	49	115	109	79

Sumber/Source: Badan Penanggulangan Bencana Daerah Kota Dumai / Disaster Recovery Office of Dumai Municipality

Tabel
Table 4.6.6**Jumlah Panti Sosial Menurut Kecamatan di Kota Dumai, 2021**
The Number of Orphanages by Subdistrict in Dumai Municipality, 2021

Kecamatan Subdistrict	Panti Sosial Orphanages	Penghuni Occupants		Jumlah Total
		Laki-Laki Male	Perempuan Female	
(1)	(2)	(3)	(4)	(5)
1 Bukit Kapur	2	19	33	52
2 Medang Kampai	1	25	24	49
3 Sungai Sembilan	1	18	12	30
4 Dumai Barat	2	10	50	60
5 Dumai Selatan	3	76	69	145
6 Dumai Timur	1	24	-	24
7 Dumai Kota	1	17	18	35
Dumai	11	189	206	395

Sumber/Source: Dinas Sosial Kota Dumai / Social Affair Service of Dumai Municipality

Tabel 4.6.7 Jumlah Kegiatan Penertiban Umum Satuan Polisi Pamong Praja Kota Dumai, 2021
The Number of Public Ordering Activities by Civil Service Police Unit in Dumai Municipality, 2021

Bulan Month	Jenis Penertiban Type of Ordering				
	PKL Street Vendors	Anak Jalanan Street children	Reklame Spanduk dan sejenisnya Billboards, banners and others	Pekat (Asusila) Immorality	Warnet Internet Business
(1)	(2)	(3)	(4)	(5)	(6)
Januari/January	102	-	34	-	-
Februari/February	88	-	25	-	-
Maret/March	46	4	26	-	-
April/April	29	-	7	-	80
Mei/May	33	-	5	-	10
Juni/June	31	1	2	-	5
Juli/July	38	-	6	-	2
Agustus/August	31	-	8	-	4
September/September	46	-	8	-	-
Oktober/October	40	-	13	-	3
November/November	60	-	17	-	3
Desember/December	49	-	11	-	5
Tahun 2020	593	5	162	-	112

Lanjutan Tabel/*Continued Table* 4.6.7

Bulan <i>Month</i>	Orang Terlantar dan Gila <i>Homeless and Madman</i>	Jenis Penertiban <i>Type of Ordering</i>		
		Panti Pijat <i>Massage Parlors</i>	IMB <i>IMB</i>	Karaoke <i>Karaoke</i>
(1)	(7)	(8)	(9)	(10)
Januari/ <i>January</i>	20	-	-	-
Februari/ <i>February</i>	1	-	-	1
Maret/ <i>March</i>	5	-	-	-
April/ <i>April</i>	1	-	-	20
Mei/ <i>May</i>	-	-	-	-
Juni/ <i>June</i>	2	-	-	10
Juli/ <i>July</i>	3	-	-	30
Agustus/ <i>August</i>	8	-	-	28
September/ <i>September</i>	5	-	-	15
Oktober/ <i>October</i>	2	-	-	-
November/ <i>November</i>	3	-	-	14
Desember/ <i>December</i>	3	-	-	31
Tahun 2020	53	-	-	149

Lanjutan Tabel/Continued Table 4.6.7

Bulan Month	Jenis Penertiban Type of Ordering			
	Bangunan Liar Illegal Buildings	(APK) Alat Peraga Kampanye Campaign Props	Salon Beauty Salon	Gelper (Gelandang Permainan) Arena Game
(1)	(11)	(12)	(13)	(14)
Januari/January	-	-	-	2
Februari/February	1	-	-	1
Maret/March	-	-	-	-
April/April	2	-	-	46
Mei/May	-	-	-	18
Juni/June	3	-	-	15
Juli/July	-	-	-	31
Agustus/August	-	-	-	20
September/September	-	-	-	6
Oktober/October	-	-	-	-
November/November	-	-	-	-
Desember/December	-	-	-	-
Tahun 2020	6	-	-	139

Sumber/Source: Satuan Polisi Pamong Praja Pemerintahan Kota Dumai / Civil Service Police Unit of Dumai Municipality

Tabel
Table 4.6.8

Banyaknya Pemenuhan Komitmen terhadap Izin Lingkungan melalui Online Single Submission (OSS) di Kota Dumai, 2019-2021
The Number of Fulfilment of Commitments to Environmental Licence through Online Single Submission (OSS) in Dumai Municipality, 2019-2021

Kecamatan Subdistrict	Perusahaan Industri Company	Rumah Sakit dan Klinik Hospital and Clinic	Hotel Hotel	Jumlah Total
(1)	(2)	(3)	(4)	(5)
2019	7	1	1	9
2020	6	-	5	11
2021	6	3	2	11

Sumber/Source: Dinas Penanaman Modal dan Pelayanan Terpadu Satu Pintu Kota Dumai/ *Investment Coordinating Board, Dumai Municipality*

Hortikultura (Horticulture)

Produksi Buah Nenas (Production of Pineapple)



Produksi sektor hortikultura terbesar di Kota Dumai adalah buah **Nenas**, tahun 2021 produksi buah Nenas meningkat hingga **450.945 kuintal**

(The highest production of horticulture sector of Dumai Municipality is Pineapple, in 2021 the production increased to 450,945 quintal)

Perkebunan (Estate Crops)

Kelapa Sawit merupakan tanaman perkebunan dengan luas tanam dan produksi terbesar di Kota Dumai, yaitu seluas **38.697 hektar** dan produksi **83.283 ton** di tahun 2021

(Estate crops plant with the highest planted area and production is Palm Oil, in 2021 the planted area was 38,697 ha with 83,283 ton production)



Sawit (Palm Oil)

■ luas (area)
■ produksi (production)



Peternakan (Livestock)



Populasi ternak terbanyak di Kota Dumai tahun 2021 adalah **Sapi (5166 ekor)** 66% dari populasi Sapi berada di Kecamatan Bukit Kapur dan Sungai Sembilan
(The highest population of livestock in Dumai Municipality 2021 was Cattle (5166 cattles), 66% of Cattle population were located in Bukit Kapur and Sungai Sembilan Subdistrict)

Populasi unggas terbanyak di Kota Dumai tahun 2021 adalah **Ayam Pedaging (2,03 juta ekor)**

(The highest population of poultry in Dumai Municipality 2021 was Broiler, (2,03 million broilers))



PENJELASAN TEKNIS

Data pokok tanaman pangan yang dikumpulkan adalah luas panen dan produktivitas (hasil per hektar). Produksi tanaman pangan merupakan hasil perkalian antara luas panen dengan produktivitas. Pengumpulan data luas panen dilakukan setiap bulan dengan pendekatan area kecamatan di seluruh wilayah Indonesia. Pengumpulan data produktivitas dilakukan melalui pengukuran langsung pada plot ubinan berukuran 2½ m x 2½ m. Pengumpulan data produktivitas dilakukan setiap subround (empat bulanan) pada waktu panen petani.

Data produksi padi dan palawija yang disajikan adalah dalam kualitas: gabah kering giling (padi), pipilan kering (jagung), biji kering (kedelai dan kacang tanah), dan umbi basah (ubi kayu dan ubi jalar).

Tanaman sayuran dan -an semusim

Tanaman sayuran semusim adalah tanaman sumber vitamin, garam mineral dan lain-lain yang dikonsumsi dari bagian tanaman yang berupa daun, bunga, , dan umbinya, yang berumur kurang dari satu tahun.

Tanaman -an semusim adalah tanaman sumber vitamin, garam mineral, dan lain-lain yang dikonsumsi dari bagian tanaman yang berupa , berumur kurang dari satu tahun, tidak berbentuk pohon/rumpun tetapi

TECHNICAL NOTES

The main food crops data collected consists of harvested area and productivity (yield per hectare). Food crops production is generated by harvested area multiplied by productivity. The harvested area data is collected every month using sub district area approach in all subdistricts in Indonesia. The productivity data collection is conducted by a direct measurement in 2½m x 2½m crop cutting plot. The productivity measurement is conducted in every subround (four monthly) at the time when farmers are harvesting their crops.

Production of paddy and secondary crops data are presented in the form of: dry unhusked rice (paddy), dry loose maize (maize), dry shells crops (soybeans and peanuts), and fresh roots (cassava and sweet potatoes).

Seasonal vegetable and fruit plants

Seasonal vegetable plants are plants which are the sources of vitamin, mineral salt, etc, consumed from the part of the plant in the form of leaf, flower, fruit, and root with the age of less than one year.

Seasonal fruit plants are plants which are the sources of vitamin, mineral salt, etc, consumed from the part of the plant in the form of fruits. These plants are creeps with the age of less than one year.

menjalar dan berbatang lunak.

Tanaman -an dan sayuran tahunan

Tanaman -an tahunan adalah tanaman sumber vitamin, garam mineral, dan lain-lain yang dikonsumsi dari bagian tanaman yang berupa dan merupakan tanaman tahunan.

Tanaman sayuran tahunan adalah tanaman sumber vitamin, garam mineral, dan lain-lain yang dikonsumsi dari bagian tanaman yang berupa daun dan atau yang berumur lebih dari satu tahun.

Tanaman biofarmaka adalah tanaman yang bermanfaat untuk obat-obatan, kosmetik, dan kesehatan yang dikonsumsi atau digunakan dari bagian-bagian tanaman seperti daun, batang, , umbi (rimpang) ataupun akar.

Tanaman hias adalah tanaman yang mempunyai nilai keindahan baik bentuk, warna daun, tajuk maupun bunganya, sering digunakan untuk penghias pekarangan dan lain sebagainya.

Luas panen tanaman hortikultura adalah luas tanaman sayuran, -an, biofarmaka, dan tanaman hias yang diambil hasilnya/dipanen pada periode pelaporan.

Luas panen untuk tanaman sayuran adalah luas tanaman yang dipanen sekaligus/habis/dibongkar dan luas

Annual fruit and vegetable plants

Annual fruit plants are plants which are the sources of vitamin, contained mineral salt, etc, consumed from the part of plant in the form of fruit and more than one year of age.

Annual vegetable plants are plants which are the sources of vitamin, contained mineral salt, etc, consumed from the part of the plant in the form of vegetable and more than one year of age.

Medicinal plants are plants which are useful for medicine. It is consumed from part of the plant such as leaf, flower, fruit, tuber, and root.

Ornamental plants are plants which have a beauty value, either in shape, colour of leaf or crown of flower, and they are often used as a yard decorator.

Harvested area of horticulture is area which vegetable, fruit, medicinal and ornamental plant of crop harvested during the period of report.

tanaman yang dipanen berkali-kali (lebih dari satu kali)/belum habis.

Tanaman yang dipanen sekaligus/habis/dibongkar adalah tanaman yang sehabis panen langsung dibongkar/dicabut, terdiri dari bawang merah, bawang putih, bawang daun, kentang, kol/kubis, kembang kol, petsai/sawi, wortel, lobak, dan kacang merah.

Tanaman yang dipanen berkali-kali (lebih dari satu kali)/belum habis adalah tanaman yang pemanenannya lebih dari satu kali dan biasanya dibongkar apabila panen terakhir sudah tidak memadai lagi, terdiri dari: kacang panjang, cabe besar, cabe rawit, jamur, tomat, terung, buncis, ketimun, labu siam, kangkung, bayam, melon, semangka, dan blewah.

Produksi hortikultura adalah hasil menurut bentuk produk dari setiap tanaman sayuran, -an, biofarmaka dan tanaman hias yang diambil berdasarkan luas yang dipanen/tanaman yang menghasilkan pada bulan/triwulan laporan.

Harvested area of vegeTables is area of entirely plant harvested/demolished and plant harvested several times/undemolished.

Entirely plants harvested/demolished are plants usually harvested once and demolished to be substituted by other plants, consisting of: shallots, garlic, leeks, potato, cabbage, cauli flower, mustard green, carrots, chinese radish, and red kidney beans.

Plants harvested several times/undemolished are plants usually harvested more than once and demolished in the case that the last harvest was economically not profitable. They consist of: yard long beans, chili, small chili, mushroom, tomatoes, egg plant, french beans, cucumber, pumpkin/chajota, swamp cabbage, spinach, melon, watermelon, and blewah .

Horticulture production is the standard production quantity form of vegeTable, fruit, medicinal and ornamental plant based on harvested area/the number of production plants reported monthly/quarterly.

ULASAN**DESCRIPTION****Hortikultura**

Sub sektor hortikultura terdiri dari tanaman sayur-sayuran, tanaman -an, tanaman obat dan tanaman hias. Selama periode 2021 tanaman cabai dan nenas memiliki produksi terbesar masing-masing 4.786 kuintal dan 450.945 kuintal.

Perkebunan

Perkebunan mempunyai kedudukan yang penting didalam pengembangan pertanian baik di tingkat nasional maupun regional. Tanaman perkebunan yang merupakan tanaman perdagangan yang cukup potensial di Kota Dumai ialah kelapa sawit.

Data luas dan produksi tanaman perkebunan tahun 2021 yang dikumpulkan dari Dinas Ketahanan Pangan dan Pertanian Kota Dumai menunjukkan adanya penambahan luas tanaman pada komoditi kelapa sawit sebanyak 31,5 hektar. Dari data tersebut juga terdapat luas perkebunan karet sebanyak 2.449 hektar, kelapa 1.476 hektar, dan kakao 12,94 hektar, dimana produksi komoditas-komoditas tersebut adalah sebagai berikut 1.871,91 ton karet, 882,19 ton kelapa dan 24,5 ton kakao.

Peternakan

Pembangunan sub sektor peternakan ditujukan untuk meningkatkan populasi dan produksi ternak dalam

Horticulture

Horticulture subsectors consist of vegetables, fruits, medical plants and ornamental plants. In 2021, the production of chilli and pineapple was the two highest by 4,786 quintals and 450,945 quintals respectively.

Estates

Plantations play an important role in developing agriculture both national and regional level. In Dumai Municipality, palm oil is potential in trade sector.

The data of plantation covering harvested area and production of food crops in 2021 was obtained from Food Security and Agriculture Service of Dumai Municipality. There was a significant increase in planted area of palm oil by 31,5 hectares in 2021. Furthermore, there were 2,449 hectares of rubber plantation, 1,476 hectares of coconut, and 12,94 hectares of cocoa. While for the production, they were 1,871,91 tons of rubber, 882,19 tons of coconut and 24,5 tons of cocoa.

Livestock

The purpose of development in livestock is to enhance population and production

rangka memperbaiki gizi masyarakat dan juga meningkatkan pendapatan peternak. Data yang berkaitan dengan peternakan dikumpulkan dari Dinas Ketahanan Pangan dan Pertanian Kota Dumai.

Populasi ternak pada Tahun 2021 tercatat: sapi 5.166 ekor, kerbau 24 ekor, kambing 4.336 ekor, domba 316 ekor, dan babi 106 ekor. Sementara jumlah ternak yang dipotong pada tahun 2021 tercatat sebanyak 3.382 ekor sapi dan 1.003 ekor kambing.

Perikanan

Produksi perikanan di Kota Dumai sebagian besar berasal dari perikanan laut. Data produksi dan nilai perikanan dikumpulkan dari Dinas Perikanan Kota Dumai.

Pada tahun 2021 data yang bersumber Dinas Perikanan Kota Dumai tersebut menunjukkan bahwa dari sejumlah 999.685 kg total produksi ikan, sebanyak 710.568 kg atau 71,08 persen merupakan hasil perikanan laut dan 289.117 kg (28,92 persen) adalah hasil perikanan kolam, tambak dan keramba.

of it and to improve community nutrition besides to increase breeders' income. The data related to livestock was collected from Food Security and Agriculture Service of Dumai Municipality.

In 2021, there were 5,166 cows, 24 buffaloes, 4,336 goats, 316 sheeps and 106 pigs. Whereas the quantities of slaughtered livestock in 2021 were 3,382 cows and 1,003 goats.

Fishery

Most of the fishery productions in Dumai Municipality are from marine fishery. In 2018, the production and value of fishery obtained from Fishery Service of Dumai Municipality.

In 2021, of 999,685 kilograms of fish production, there were 710,568 kilograms (71,08 percent) coming from marine fishery and 289,117 kilograms (28,92 percent) coming from water fishery.

5.1 HORTIKULTURA HORTICULTURE

Tabel 5.1.1 Luas Panen Tanaman Sayuran Menurut Kecamatan dan Jenis Tanaman di Kota Dumai, 2020-2021 (ha)
Harvested Area of Vegetables by Sub District and Kind of Plant in Dumai Municipality, 2020-2021 (ha)

Kecamatan Subdistrict	Bawang Merah/ Shallot		Cabai/Chili		Kentang Potato		Kubis Cabbage	
	2020	2021	2020	2021	2020	2021	2020	2021
(1)	(2)	(3)	(4)	(5)	(6)	(7)	(8)	(9)
1 Bukit Kapur	-	1,00	42,00	23,00	-	-	-	-
2 Medang Kampai	1,00	1,00	6,00	4,00	-	-	-	-
3 Sungai Sembilan	-	2,00	60,00	48,00	-	-	-	-
4 Dumai Barat	1,00	2,00	6,00	4,00	-	-	-	-
5 Dumai Selatan	-	-	6,00	2,00	-	-	-	-
6 Dumai Timur	-	-	-	-	-	-	-	-
7 Dumai Kota	-	-	-	-	-	-	-	-
Dumai	2,00	6,00	120,00	81,00	-	-	-	-

Lanjutan Tabel/*Continued Table* 5.1.1

Kecamatan Subdistrict	Petsai/ <i>Chinese Cabbage</i>		Tomat/ <i>Tomato</i>		Wortel/ <i>Carrot</i>	
	2020	2021	2020	2021	2020	2021
(1)	(10)	(11)	(12)	(13)	(14)	(15)
1 Bukit Kapur	5,00	1,00	-	-	-	-
2 Medang Kampai	-	2,00	-	-	-	-
3 Sungai Sembilan	12,00	12,00	-	-	-	-
4 Dumai Barat	72,00	72,00	-	-	-	-
5 Dumai Selatan	3,00	5,00	-	-	-	-
6 Dumai Timur	-	1,00	-	-	-	-
7 Dumai Kota	-	-	-	-	-	-
Dumai	92,00	93,00	-	-	-	-

Lanjutan Tabel/*Continued Table* 5.1.1

Kecamatan Subdistrict	Kacang Panjang/ <i>Long Beans</i>		Kangkung/ <i>Kale</i>		Bayam/ <i>Spinach</i>	
	2020	2021	2020	2021	2020	2021
(1)	(15)	(17)	(18)	(19)	(20)	(21)
1 Bukit Kapur	6,00	2,00	5,00	1,00	5,00	1,00
2 Medang Kampai	3,00	1,00	2,00	3,00	2,00	3,00
3 Sungai Sembilan	12,00	13,00	12,00	12,00	12,00	12,00
4 Dumai Barat	14,00	13,00	72,00	72,00	72,00	66,00
5 Dumai Selatan	8,00	4,00	14,00	27,00	14,00	26,00
6 Dumai Timur	3,00	1,00	2,00	4,00	-	1,00
7 Dumai Kota	-	-	-	-	-	-
Dumai	46,00	34,00	107,00	119,00	105,00	109,00

Lanjutan Tabel/*Continued Table 5.1.1*

Kecamatan Subdistrict	Cabe Rawit/ <i>Chili</i>		Timun/ <i>Cucumber</i>		Terung/ <i>Eggplant</i>	
	2020	2021	2020	2021	2020	2021
(1)	(22)	(23)	(24)	(25)	(26)	(27)
1 Bukit Kapur	2,00	2,00	5,00	2,00	4,00	2,00
2 Medang Kampai	-	-	2,00	1,00	1,00	-
3 Sungai Sembilan	9,00	4,00	10,00	9,00	10,00	6,00
4 Dumai Barat	1,00	2,00	-	-	-	-
5 Dumai Selatan	4,00	2,00	6,00	2,00	-	1,00
6 Dumai Timur	-	-	1,00	-	-	-
7 Dumai Kota	-	-	-	-	-	-
Dumai	16,00		16,00		15,00	

Lanjutan Tabel/*Continued Table* 5.1.1

Kecamatan Subdistrict	Kacang Panjang/Long Beans		Kangkung/Kale	
	2020	2021	2020	2021
(1)	(15)	(17)	(18)	(19)
1 Bukit Kapur	6,00	2,00	5,00	1,00
2 Medang Kampai	3,00	1,00	2,00	3,00
3 Sungai Sembilan	12,00	13,00	12,00	12,00
4 Dumai Barat	14,00	13,00	72,00	72,00
5 Dumai Selatan	8,00	4,00	14,00	27,00
6 Dumai Timur	3,00	1,00	2,00	4,00
7 Dumai Kota	-	-	-	-
Dumai	46,00	34,00	107,00	119,00

Sumber/Source: BPS, Statistik Pertanian Hortikultura SPH-SBS /BPS-Statistics Indonesia, Agricultural Statistic for Horticulture SPH-SBS

Tabel
Table 5.1.2

Produksi Tanaman Sayuran Menurut Kecamatan dan Jenis Tanaman di Kota Dumai, 2020-2021 (kuintal)
Production of Vegetables by Sub District and Kind of Plant in Dumai Municipality, 2020-2021 (quintal)

Kecamatan Subdistrict	Bawang Merah/ Shallot		Cabai/Chili		Kentang Potato		Kubis Cabbage	
	2020	2021	2020	2021	2020	2021	2020	2021
(1)	(2)	(3)	(4)	(5)	(6)	(7)	(8)	(9)
1 Bukit Kapur	-	105,00	932,00	1 511,00	-	-	-	-
2 Medang Kampai	5,00	130,00	238,00	180,00	-	-	-	-
3 Sungai Sembilan	-	358,00	2 049,00	2 467,00	-	-	-	-
4 Dumai Barat	8,00	24,00	1 200,00	224,00	-	-	-	-
5 Dumai Selatan	-	-	400,00	404,00	-	-	-	-
6 Dumai Timur	-	-	-	-	-	-	-	-
7 Dumai Kota	-	-	-	-	-	-	-	-
Dumai	13,00	617,00	4 819,00	4 786,00	-	-	-	-

Lanjutan Tabel/*Continued Table* 5.1.2

Kecamatan Subdistrict	Petsai/ <i>Chinese Cabbage</i>		Tomat/ <i>Tomato</i>		Wortel/ <i>Carrot</i>	
	2020	2021	2020	2021	2020	2021
(1)	(10)	(11)	(12)	(13)	(14)	(15)
1 Bukit Kapur	327,00	133,00	-	-	-	-
2 Medang Kampai	1,00	245,00	-	-	-	-
3 Sungai Sembilan	240,00	325,00	-	-	-	-
4 Dumai Barat	3 500,00	1 350,00	-	-	-	-
5 Dumai Selatan	62,00	163,00	-	-	-	-
6 Dumai Timur	-	9,00	-	-	-	-
7 Dumai Kota	-	10,00	-	-	-	-
Dumai	4 130,00	2 235,00	-	-	-	-

Lanjutan Tabel/*Continued Table* 5.1.2

Kecamatan Subdistrict	Kacang Panjang/ <i>Long Beans</i>		Kangkung/ <i>Kale</i>		Bayam/ <i>Spinach</i>	
	2020	2021	2020	2021	2020	2021
(1)	(15)	(17)	(18)	(19)	(20)	(21)
1 Bukit Kapur	69,00	109,00	354,00	151,00	274,00	101,00
2 Medang Kampai	101,00	119,00	10,00	366,00	10,00	230,00
3 Sungai Sembilan	820,00	496,00	240,00	226,00	240,00	228,00
4 Dumai Barat	4 661,00	1 945,00	4 950,00	1 350,00	4 950,00	1 250,00
5 Dumai Selatan	79,00	189,00	529,00	823,00	312,00	651,00
6 Dumai Timur	54,00	33,00	51,00	44,00	-	10,00
7 Dumai Kota	-	-	-	12,00	-	5,00
Dumai	5 784,00	2 891,00	6 134,00	2 972,00	5 786,00	2 475,00

Lanjutan Tabel/*Continued Table 5.1.2*

Kecamatan Subdistrict	Cabe Rawit/Chili		Timun/Cucumber		Terung/Eggplant	
	2020	2021	2020	2021	2020	2021
(1)	(22)	(23)	(24)	(25)	(26)	(27)
1 Bukit Kapur	34,00	118,00	139,00	159,00	123,00	147,00
2 Medang Kampai	8,00	23,00	214,00	255,00	3,00	-
3 Sungai Sembilan	194,00	164,00	841,00	623,00	605,00	344,00
4 Dumai Barat	50,00	27,00	-	-	-	-
5 Dumai Selatan	280,00	598,00	50,00	148,00	-	67,00
6 Dumai Timur	-	5,00	70,00	-	-	-
7 Dumai Kota	-	-	-	-	-	-
Dumai	566,00	935,00	1 314,00	1 185,00	731,00	558,00

Lanjutan Tabel/*Continued Table* 5.1.2

Kecamatan Subdistrict	Melon/ <i>Melon</i>		Semangka/ <i>Water Melon</i>	
	2020	2021	2020	2021
(1)	(15)	(17)	(18)	(19)
1 Bukit Kapur	25,00	20,00	1 040,00	710,00
2 Medang Kampai	-	-	351,00	135,00
3 Sungai Sembilan	-	25,00	1 525,00	1 067,00
4 Dumai Barat	-	-	-	-
5 Dumai Selatan	-	-	1 378,00	290,00
6 Dumai Timur	-	-	-	-
7 Dumai Kota	-	-	-	-
Dumai	25,00	45,00	4 294,00	2 202,00

Sumber/*Source*: BPS, Statistik Pertanian Hortikultura SPH-SBS /*BPS-Statistics Indonesia, Agricultural Statistic for Horticulture SPH-SBS*

Tabel
Table 5.1.3

**Luas Panen Tanaman Sayuran dan –an Semusim Menurut
Jenis Tanaman di Kota Dumai, 2019-2021 (ha)
Harvested Area of Seasonal Vegetables and Fruits by Kind
of Plant in Dumai Municipality, 2019-2021 (ha)**

Jenis Tanaman <i>Kind of Plants</i>		2019	2020	2021
(1)		(2)	(3)	(4)
Sayuran/ Vegetables				
1	Bawang Daun/ <i>Wlech Onion</i>	-	-	-
2	Bawang Merah/ <i>Shallot</i>	8,00	2,00	6,00
3	Bawang Putih/ <i>Garlic</i>	-	-	-
4	Bayam/ <i>Spinach</i>	99,00	105,00	110,00
5	Buncis/ <i>Green Bean</i>	-	-	-
6	Cabai Besar/ <i>Chili (Capsicum Annum)</i>	156,00	121,00	80,00
7	Cabai Rawit/ <i>Chili (Capsicum Frutescens)</i>	18,00	16,00	10,00
8	Cabai/ <i>Chili</i>	48,00	56,00	106,00
9	Jamur ^{*)} / <i>Mushroom^{*)}</i>	-	-	-
10	Kacang Merah/ <i>Red Bean</i>	40,00	45,00	33,00
11	Kacang Panjang/ <i>Yarldlong Bean</i>	100,00	107,00	120,00
12	Kangkung/ <i>Kangkong</i>	-	-	-
13	Kembang Kol/ <i>Cauliflower</i>	-	-	-
14	Kentang/ <i>Potato</i>	23,00	24,00	14,00
15	Ketimun/ <i>Cucumber</i>	-	-	-
16	Kubis/ <i>Cabbage</i>	-	-	-
17	Labu Siam/ <i>Chayote</i>	-	-	-
18	Lobak/ <i>Radish</i>	-	-	-
19	Paprika/ <i>Bell Pepper</i>	88,00	92,00	93,00
20	Petsai/ <i>Chinese Cabbage</i>	-	-	-
21	Terung/ <i>Eggplant</i>	16,00	15,00	8,00
22	Tomat/ <i>Tomato</i>	1,00	-	-
23	Wortel/ <i>Carrot</i>	-	-	-

Lanjutan Tabel/*Continued Table 5.1.3*

Jenis Tanaman <i>Kind of Plants</i>		2019	2020	2021
(1)		(2)	(3)	(4)
Buah-buahan/ Fruits				
1	Blewah/ <i>Cantaloupe</i>	-	-	-
2	Melon/ <i>Melon</i>	-	1,00	2,00
3	Semangka/ <i>Watermelon</i>	23,00	28,00	19,00

Sumber/*Source*: BPS, Statistik Pertanian Hortikultura SPH-SBS /*BPS-Statistics Indonesia, Agricultural Statistic for Horticulture SPH-SBS*

Tabel
Table 5.1.4

**Produksi Tanaman Sayuran dan –an Semusim Menurut
Jenis Tanaman di Kota Dumai, 2019-2021 (kuintal)**
*Production of Seasonal Vegetables and Fruits by Kind of
Plant in Dumai Municipality, 2019-2021 (quintal)*

Jenis Tanaman <i>Kind of Plants</i>		2019	2020	2021 ^x
(1)		(2)	(3)	(4)
Sayuran/ Vegetables				
1	Bawang Daun/ <i>Wlech Onion</i>	-	-	-
2	Bawang Merah/ <i>Shallot</i>	293,0	13,0	617,0
3	Bawang Putih/ <i>Garlic</i>	-	-	-
4	Bayam/ <i>Spinach</i>	3 402,0	5 786,0	2 474,0
5	Buncis/ <i>Green Bean</i>	-	-	-
6	Cabai Besar/ <i>Chili (Capsicum Annum)</i>	7 454,0	4 818,0	4 786,0
7	Cabai Rawit/ <i>Chili (Capsicum Frutescens)</i>	600,0	566,0	935,0
8	Cabai/ <i>Chili</i>	1 125,0	877,0	580,0
9	Jamur ^{*)} / <i>Mushroom^{*)}</i>	-	-	-
10	Kacang Merah/ <i>Red Bean</i>	1 249,0	5 783,0	2 891,0
11	Kacang Panjang/ <i>Yarldlong Bean</i>	3 550,0	6 133,0	2 971,0
12	Kangkung/ <i>Kangkong</i>	-	-	-
13	Kembang Kol/ <i>Cauliflower</i>	-	-	-
14	Kentang/ <i>Potato</i>	951,0	1 314,0	1 185,0
15	Ketimun/ <i>Cucumber</i>	-	-	-
16	Kubis/ <i>Cabbage</i>	-	-	-
17	Labu Siam/ <i>Chayote</i>	-	-	-
18	Lobak/ <i>Radish</i>	-	-	-
19	Paprika/ <i>Bell Pepper</i>	2 805,0	4 130,0	2 235,0
20	Petsai/ <i>Chinese Cabbage</i>	-	-	-
21	Terung/ <i>Eggplant</i>	552,0	731,0	558,0
22	Tomat/ <i>Tomato</i>	10,0	-	-
23	Wortel/ <i>Carrot</i>	-	-	-

Lanjutan Tabel/*Continued Table 5.1.4*

Jenis Tanaman <i>Kind of Plants</i>		2019	2020	2021^x
(1)		(2)	(3)	(4)
Buah-buahan/ Fruits				
1	Blewah/ <i>Cantaloupe</i>	-	-	-
2	Melon/ <i>Melon</i>	-	25,0	45,0
3	Semangka/ <i>Watermelon</i>	1 895,0	4 294,0	2 202,0

Sumber/*Source*: BPS, Statistik Pertanian Hortikultura SPH-SBS /*BPS-Statistics Indonesia, Agricultural Statistic for Horticulture SPH-SBS*

Tabel
Table 5.1.5

Luas Panen Tanaman Biofarmaka Menurut Kecamatan dan Jenis Tanaman di Kota Dumai, 2020-2021 (m²)
Harvested Area of Medicinal Plants by Subdistrict and Kind of Plant in Dumai Municipality, 2020-2021 (m²)

Kecamatan Subdistrict	Jahe/Ginger		Laos/Lengkuas/ Galanga		Kencur/East Indian Galangal		Kunyit/Turmeric	
	2020	2021	2020	2021	2020	2021	2020	2021
(1)	(2)	(3)	(4)	(5)	(6)	(7)	(8)	(9)
1 Bukit Kapur	10 000,0	10 500,0	8 000,0	4 000,0	4 000,0	4 000,0	8 000,0	3 000,0
2 Medang Kampai	-	-	-	-	-	-	-	-
3 Sungai Sembilan	12 145,0	7 370,0	1 470,0	580,0	8 771,0	2 000,0	3 040,0	900,0
4 Dumai Barat	1 000,0	1 500,0	1 000,0	2 500,0	-	-	-	-
5 Dumai Selatan	752,0	11 243,0	119,0	229,0	56,0	153,0	145,0	221,0
6 Dumai Timur	-	30,0	-	-	-	-	5,0	20,0
7 Dumai Kota	-	100,0	-	-	-	-	-	50,0
Dumai	23 897,0	30 743,0	10 589,0	7 309,0	12 827,0	6 153,0	11 190,0	4 191,0

Lanjutan Tabel/*Continued Table* 5.1.5

Kecamatan Subdistrict	Temulawak/ <i>Java Turmeric</i>		Temuireng/ <i>Black Turmeric</i>		Lempuyang/ <i>Zingiber Aromaticum</i>		Mengkudu/ <i>Pace/ Indian Mulberry</i>	
	2020	2021	2020	2021	2020	2021	2020	2021
(1)	(2)	(3)	(4)	(5)	(6)	(7)	(8)	(9)
1 Bukit Kapur	8 000,0	5 000,0	1 000,0	1 000,0	1 000,0	500,0	-	-
2 Medang Kampai	-	-	-	-	-	-	-	-
3 Sungai Sembilan	-	130,0	-	-	-	93,0	-	-
4 Dumai Barat	-	-	-	-	-	-	-	-
5 Dumai Selatan	-	-	-	-	18,0	55,0	11,0	260,0
6 Dumai Timur	-	-	-	-	-	-	-	-
7 Dumai Kota	-	-	-	-	-	-	-	-
Dumai	8 000,0	5 130,0	1 000,0	1 000,0	1 018,0	648,0	11,0	260,0

Sumber/*Source*: BPS, Statistik Pertanian Hortikultura SPH-TBF /*BPS-Statistics Indonesia, Agricultural Statistic for Horticulture SPH-TBF*

Tabel
Table 5.1.6

Produksi Tanaman Biofarmaka Menurut Kecamatan dan Jenis Tanaman di Kota Dumai, 2020-2021 (kg)
Production of Medicinal Plants by Subdistrict and Kind of Plant in Dumai Municipality, 2020-2021 (kg)

Kecamatan Subdistrict	Jahe/Ginger		Laos/Lengkuas/ Galanga		Kencur/East Indian Galangal		Kunyit/Turmeric	
	2020	2021	2020	2021	2020	2021	2020	2021
(1)	(2)	(3)	(4)	(5)	(6)	(7)	(8)	(9)
1 Bukit Kapur	9 800,0	10 000,0	8 100,0	3 400,0	3 650,0	3 500,0	6 800,0	2 300,0
2 Medang Kampai	-	-	-	-	-	-	-	-
3 Sungai Sembilan	26 035,0	14 125,0	10 580,0	4 090,0	16 348,0	9 450,0	7 475,0	4 675,0
4 Dumai Barat	12 750,0	390,0	23 250,0	1 300,0	-	-	-	-
5 Dumai Selatan	7 601,0	176 932,0	476,0	1 936,0	61,0	1 141,0	370,0	2 481,0
6 Dumai Timur	-	215,0	-	-	-	-	15,0	80,0
7 Dumai Kota	-	400,0	-	-	-	-	-	200,0
Dumai	56 186,0	202 062,0	42 406,0	10 726,0	20 059,0	14 091,0	14 660,0	9 736,0

Lanjutan Tabel/Continued Table 5.1.6

Kecamatan Subdistrict	Temulawak/Java Turmeric		Temuireng/Black Turmeric		Lempuyang/ Zingiber Aromaticum		Mengkudu/Pace/ Indian Mulberry	
	2020	2021	2020	2021	2020	2021	2020	2021
(1)	(2)	(3)	(4)	(5)	(6)	(7)	(8)	(9)
1 Bukit Kapur	6 500,0	3 700,0	800,0	780,0	610,0	400,0	-	-
2 Medang Kampai	-	-	-	-	-	-	-	-
3 Sungai Sembilan	-	384,0	-	-	-	138,0	-	-
4 Dumai Barat	-	-	-	-	-	-	-	-
5 Dumai Selatan	-	-	-	-	12,0	366,0	3,0	52,0
6 Dumai Timur	-	-	-	-	-	-	-	-
7 Dumai Kota	-	-	-	-	-	-	-	-
Dumai	6 500,0	4 084,0	800,0	780,0	622,0	904,0	3,0	52,0

Sumber/Source: BPS, Statistik Pertanian Hortikultura SPH-TBF /BPS-Statistics Indonesia, Agricultural Statistic for Horticulture SPH-TBF

Tabel
Table 5.1.7**Luas Panen Tanaman Biofarmaka Menurut Jenis Tanaman
di Kota Dumai, 2019-2021 (m²)**
**Harvested Area of Medicinal Plants by Kind of Plant in
Dumai Municipality, 2019-2021 (m²)**

Jenis Tanaman Kind of Plants		2019	2020	2021
(1)		(2)	(3)	(4)
1	Dringo/ <i>Sweet Root/Calamus</i>	140,00	140,00	-
2	Jahe/ <i>Ginger</i>	17 750,00	23 897,00	30 743,00
3	Kapulaga/ <i>Java Cardamon</i>	-	-	-
4	Keji Beijing/ <i>Verbenaceae</i>	-	-	-
4	Kencur/ <i>East Indian Galangal</i>	4 656,00	12 827,00	6 153,00
5	Kunyit/ <i>Turmeric</i>	4 876,00	11 190,00	4 191,00
6	Laos/Lengkuas/ <i>Galanga</i>	11 745,00	10 589,00	7 309,00
7	Lempuyang/ <i>Zingiber Aromaticum</i>	654,00	1 018,00	648,00
8	Lidah Buaya/ <i>Oliviera</i>	130,00	138,00	85,00
10	Mahkota Dewa/ <i>Phaleria Macrocarpa</i>	103,00	2,00	57,00
11	Mengkudu/ <i>Indian Mulberry</i>	220,00	11,00	260,00
12	Sambiloto/ <i>King of Bitter</i>	65,00	65,00	25,00
13	Temuireng/ <i>Black Turmeric</i>	1 000,00	1 000,00	1 000,00
14	Temukunci/ <i>Chinese Keys</i>	116,00	21,00	61,00
15	Temulawak/ <i>Java Turmeric</i>	2 330,00	8 000,00	5 130,00

Sumber/Source: BPS, Statistik Pertanian Hortikultura SPH-TBF /BPS-Statistics Indonesia, Agricultural Statistic for Horticulture SPH-TBF

Tabel 5.1.8 **Produksi Tanaman Biofarmaka Menurut Jenis Tanaman di Kota Dumai, 2019-2021 (kg)**
Table 5.1.8 **Production of Medicinal Plants by Kind of Plant in Dumai Municipality, 2019-2021 (kg)**

Jenis Tanaman Kind of Plants		2019	2020	2021
(1)		(2)	(3)	(4)
1	Dringo/ Sweet Root/Calamus	102,0	175,0	-
2	Jahe/ Ginger	28 311,0	56 186,0	202 062,0
3	Kapulaga/ Java Cardamon	-	-	-
4	Keji Beling/ Verbenaceae	-	-	-
5	Kencur/ East Indian Galangal	4 374,0	20 059,0	14 091,0
6	Kunyit/ Turmeric	8 281,0	14 660,0	9 736,0
7	Laos/Lengkuas/ Galanga	18 098,0	42 406,0	10 726,0
8	Lempuyang/ Zingiber Aromaticum	659,0	622,0	904,0
9	Lidah Buaya/ Oliviera	192,0	117,0	1 530,0
10	Mahkota Dewa/ Phaleria Macrocarpa	1 236,0	24,0	5 148,0
11	Mengkudu/ Indian Mulberry	44,0	3,0	52,0
12	Sambiloto/ King of Bitter	60,0	20,0	14,0
13	Temuireng/ Black Turmeric	800,0	800,0	780,0
14	Temukunci/ Chinese Keys	936,0	26,0	286,0
15	Temulawak/ Java Turmeric	2 415,0	6 500,0	4 084,0

Sumber/Source: BPS, Statistik Pertanian Hortikultura SPH-TBF /BPS-Statistics Indonesia, Agricultural Statistic for Horticulture SPH-TBF

Tabel
Table 5.1.9

**Produksi Buah-Buahan Menurut Kecamatan dan Jenis
Tanaman di Kota Dumai, 2020-2021 (kuintal)**
*Production of Fruits by Subdistrict and Kind of Plant in
Dumai Municipality, 2020-2021 (quintal)*

Kecamatan Subdistrict	Mangga/Mango		Durian/Durian		Jeruk/Orange	
	2020	2021	2020	2021	2020	2021
(1)	(2)	(3)	(4)	(5)	(6)	(7)
1 Bukit Kapur	155,0	7 983,0	104,0	233,0	-	-
2 Medang Kampai	2 580,0	450,0	520,0	56,0	-	-
3 Sungai Sembilan	502,0	1 012,0	380,0	1 805,0	-	103,0
4 Dumai Barat	187,0	40,0	-	1 669,0	-	-
5 Dumai Selatan	938,0	260,0	444,0	2 024,0	-	-
6 Dumai Timur	68,0	52,0	-	-	-	-
7 Dumai Kota	-	-	-	-	-	-
Dumai	4 430,0	9 797,0	1 448,0	5 787,0	-	103,0

Lanjutan Tabel/Continued Table 5.1.9

Kecamatan Subdistrict	Pisang/Banana		Pepaya/Papaya		Salak/Salacca	
	2020	2021	2020	2021	2020	2021
(1)	(8)	(9)	(10)	(11)	(12)	(13)
1 Bukit Kapur	928,0	1 270,0	746,0	1 117,0	-	-
2 Medang Kampai	135,0	69,0	427,0	634,0	-	-
3 Sungai Sembilan	35 600,0	10 787,0	390,0	1 294,0	-	320,0
4 Dumai Barat	-	37,0	47,0	94,0	-	-
5 Dumai Selatan	573,0	2 187,0	257,0	758,0	-	-
6 Dumai Timur	240,0	1 850,0	67,0	345,0	-	-
7 Dumai Kota	-	-	-	150,0	-	-
Dumai	37 476,0	16 200,0	1 934,0	4 392,0	-	320,0

Lanjutan Tabel/*Continued Table* 5.1.9

Kecamatan Subdistrict	Nenas/ <i>Pinnacle</i>		Rambutan/ <i>Rambutan</i>		Nangka/ <i>Jackfruit</i>	
	2020	2021	2020	2021	2020	2021
(1)	(14)	(15)	(16)	(17)	(18)	(19)
1 Bukit Kapur	1 686,0	2 055,0	509,0	4 896,0	744,0	441,0
2 Medang Kampai	358 500,0	420 000,0	4 880,0	5 805,0	218,0	36,0
3 Sungai Sembilan	163 177,0	16 186,0	300,0	869,0	242,0	11,0
4 Dumai Barat	122,0	110,0	-	239,0	486,0	52,0
5 Dumai Selatan	763,0	559,0	-	9 694,0	270,0	1 722,0
6 Dumai Timur	21 900,0	12 035,0	3,0	13,0	51,0	55,0
7 Dumai Kota	-	-	-	-	-	138,0
Dumai	546 148,0	450 945,0	5 692,0	21 516,0	2 011,0	2 455,0

Sumber/*Source*: BPS, Statistik Pertanian Hortikultura SPH-BST/*BPS-Statistics Indonesia, Agricultural Statistic for Horticulture SPH-BST*

Tabel 5.1.10 **Produksi Buah–Buahan dan Sayuran Tahunan Menurut Jenis Tanaman di Kota Dumai, 2019–2021 (kuintal)**
Table 5.1.10 **Production of Annual Fruits and Vegetables by Kind of Plant, in Dumai Municipality, 2019–2021 (quintal)**

Jenis Tanaman Kind of Plants		2019	2020	2021
(1)	(2)	(3)	(4)	(5)
Buah-Buahan/ Fruits				
1	Alpukat/Avocado	93,0	289,0	441,0
2	Anggur/Grape	-	-	-
3	Apel/Apple	-	-	-
4	Belimbing/Star Fruit	255,0	240,0	509,0
5	Duku/Langsar/Kokosan/Duku	-	-	-
6	Durian/Durian	6 011,0	1 448,0	5 787,0
7	Jambu Air/Rose Apple	807,0	601,0	1 539,0
8	Jambu Biji/Guava	1 506,0	1 366,0	1 375,0
9	Jeruk Besar/Pomelo	-	40,0	-
10	Jeruk Siam/Keprook/Tangerine/Orange	8,0	-	103,0
11	Mangga/Mango	2 570,0	4 430,0	9 797,0
12	Manggis/Mangosteen	112,0	245,0	318,0
13	Markisa/Marquisa	5,0	9,0	-
14	Nangka/Cempedak/Jack Fruit	2 248,0	2 011,0	2 454,0
15	Nenas/Pineapple	291 309,0	546 148,0	450 945,0
16	Pepaya/Papaya	1 820,0	1 934,0	4 391,0
17	Pisang/Banana	23 261,0	37 476,0	16 199,0
18	Rambutan/Rambutan	15 779,0	5 692,0	21 516,0
19	Salak/Salacca	25,0	-	320,0
20	Sawo/Sapodilla/Star Apple	802,0	539,0	1 388,0
21	Sirsak/Soursop	246,0	264,0	1 857,0
22	Sukun/Bread Fruit	137,0	176,0	1 799,0

Lanjutan Tabel/*Continued Table 5.1.10*

Jenis Tanaman <i>Kind of Plants</i>		2019	2020	2021
(1)		(2)	(3)	(4)
Sayuran/Vegetables				
1	Jengkol/ <i>Jengkol</i>	895,0	605,0	2 173,0
2	Melinjo/ <i>Melinjo</i>	941,0	641,0	785,0
3	Petai/ <i>Twisted Cluster Bean</i>	161,0	295,0	306,0

Sumber/*Source*: BPS, Statistik Pertanian Hortikultura SPH-BST/*BPS-Statistics Indonesia, Agricultural Statistic for Horticulture SPH-BST*

**5.2 PERKEBUNAN
ESTATE CROPS**

Tabel 5.2.1 Luas Tanaman Perkebunan Menurut Kecamatan dan Jenis Tanaman di Kota Dumai, 2020-2021 (ha)
Table 5.2.1 Planted Area of Estate Crops by Sub District and Type of Crops in Dumai Municipality, 2020-2021 (ha)

Kecamatan Subdistrict	Kelapa Sawit/Oil Palm		Kelapa/Coconut		Karet/Rubber		Kopi/Coffee	
	2020	2021 ^x	2020	2021 ^x	2020	2021 ^x	2020	2021 ^x
(1)	(2)	(3)	(4)	(5)	(6)	(7)	(8)	(9)
1 Bukit Kapur	12 995,0	13 014,0	84,0	84,0	1 251,0	1 251,0	-	-
2 Medang Kampai	3 942,5	3 954,5	145,0	144,0	718,0	718,0	-	-
3 Sungai Sembilan	21 162,0	21 220,0	968,0	964,0	472,0	473,0	-	-
4 Dumai Barat	115,5	115,5	212,5	212,5	-	-	-	-
5 Dumai Selatan	353,5	353,5	46,0	46,0	7,0	7,0	-	-
6 Dumai Timur	97,0	97,5	26,0	25,5	-	-	-	-
7 Dumai Kota	-	-	-	-	-	-	-	-
Dumai	38 665,5	38 755,0	1 481,5	1 476,0	2 448,0	2 449,0	-	-

Lanjutan Tabel/*Continued Table 5.2.1*

Kecamatan Subdistrict	Kakao/Cocoa		Tebu/Sugar cane		Teh/Tea		Tembakau/Tobacco	
	2020	2021 ^x	2020	2021 ^x	2020	2021 ^x	2020	2021 ^x
(1)	(10)	(11)	(12)	(13)	(14)	(15)	(16)	(17)
1 Bukit Kapur	1,00	0,65	-	-	-	-	-	-
2 Medang Kampai	4,00	1,88	-	-	-	-	-	-
3 Sungai Sembilan	14,00	6,65	-	-	-	-	-	-
4 Dumai Barat	2,00	1,33	-	-	-	-	-	-
5 Dumai Selatan	3,50	2,43	-	-	-	-	-	-
6 Dumai Timur	-	-	-	-	-	-	-	-
7 Dumai Kota	-	-	-	-	-	-	-	-
Dumai	24,50	12,94	-	-	-	-	-	-

Sumber/Source: Dinas Ketahanan Pangan dan Pertanian Kota Dumai/*Food Security and Agriculture Service of Dumai Municipality*

Tabel
Table 5.2.2

Produksi Tanaman Perkebunan Menurut Kecamatan dan Jenis Tanaman di Kota Dumai, 2020-2021 (ton)
Production of Estate Crops by Sub District and Type of Crops in Dumai Municipality, 2020-2021 (ton)

Kecamatan Subdistrict	Kelapa Sawit/Oil Palm		Kelapa/Coconut		Karet/Rubber		Kopi/Coffee	
	2020	2021*	2020	2021*	2020	2021*	2020	2021*
(1)	(2)	(3)	(4)	(5)	(6)	(7)	(8)	(9)
1 Bukit Kapur	30 599,72	30 750,10	20,63	20,58	969,98	968,91	-	-
2 Medang Kampai	6 734,48	6 852,54	75,32	75,28	472,44	481,54	-	-
3 Sungai Sembilan	43 768,28	44 221,80	596,09	602,48	401,03	414,48	-	-
4 Dumai Barat	343,13	342,62	133,83	134,02	-	-	-	-
5 Dumai Selatan	935,28	930,19	31,22	30,98	6,99	6,98	-	-
6 Dumai Timur	163,58	186,13	19,89	18,78	-	-	-	-
7 Dumai Kota	-	-	-	-	-	-	-	-
Dumai	82 544,47	83 283,38	876,98	882,12	1 850,44	1 871,91	-	-

Lanjutan Tabel/*Continued Table 5.2.2*

Kecamatan Subdistrict	Kakao/Cocoa		Tebu/Sugar cane		Teh/Tea		Tembakau/Tobacco	
	2020	2021 ^a	2020	2021 ^a	2020	2021 ^a	2020	2021 ^a
(1)	(10)	(11)	(12)	(13)	(14)	(15)	(16)	(17)
1 Bukit Kapur	0,62	1,00	-	-	-	-	-	-
2 Medang Kampai	1,88	4,00	-	-	-	-	-	-
3 Sungai Sembilan	5,44	14,00	-	-	-	-	-	-
4 Dumai Barat	1,32	2,00	-	-	-	-	-	-
5 Dumai Selatan	2,40	3,50	-	-	-	-	-	-
6 Dumai Timur	-	-	-	-	-	-	-	-
7 Dumai Kota	-	-	-	-	-	-	-	-
Dumai	11,66	24,50	-	-	-	-	-	-

Sumber/Source: Dinas Ketahanan Pangan dan Pertanian Kota Dumai/*Food Security and Agriculture Service of Dumai Municipality*

**5.3 PETERNAKAN
LIFESTOCK**

Tabel 5.3.1 Populasi Ternak Besar dan Kecil Menurut Kecamatan dan Jenis Ternak di Kota Dumai, 2021
Livestock Population by Subdistrict and Kind of Livestock in Dumai Municipality, 2021

Kecamatan Subdistrict	Sapi/Cattle	Kerbau/ Buffalo	Kuda/Horse	Kambing/ Goat	Domba/ Sheep	Babi/Pig
(1)	(2)	(3)	(4)	(5)	(6)	(7)
1 Bukit Kapur	2 187	24	-	593	-	-
2 Medang Kampai	823	-	-	274	19	-
3 Sungai Sembilan	1 232	-	-	1 698	224	-
4 Dumai Barat	397	-	-	742	37	-
5 Dumai Selatan	338	-	-	662	8	-
6 Dumai Timur	189	-	-	342	28	106
7 Dumai Kota	-	-	-	25	-	-
Dumai	5 166	24	-	4 336	316	106

Sumber/Source: Dinas Ketahanan Pangan dan Pertanian Kota Dumai/Food Security and Agriculture Service of Dumai Municipality

Tabel
Table 5.3.2**Jumlah Ternak Besar dan Kecil yang Dipotong Menurut Kecamatan dan Jenis Ternak di Kota Dumai, 2021**
Livestock Slaughtered by Sub District and Kind of Livestock in Dumai Municipality, 2021

Kecamatan Subdistrict	Sapi Potong/ Beef Cattle	Kerbau/ Buffalo	Kambing/ Domba/ Goat/ Sheep	Babi/ Pig
(1)	(2)	(3)	(4)	(5)
1 Bukit Kapur	1 645	1	128	-
2 Medang Kampai	319	-	273	-
3 Sungai Sembilan	144	-	79	-
4 Dumai Barat	87	1	31	-
5 Dumai Selatan	469	-	215	-
6 Dumai Timur	423	-	196	-
7 Dumai Kota	295	-	81	-
Dumai	3 382	2	1 003	-

Sumber/Source: Dinas Ketahanan Pangan dan Pertanian Kota Dumai/Food Security and Agriculture Service of Dumai Municipality

Tabel
Table 5.3.3**Populasi Unggas Menurut Kecamatan dan Jenis Unggas di Kota Dumai, 2021**
Poultry Population by Subdistrict and Kind of Poultry in Dumai Municipality, 2021

Kecamatan <i>Subdistrict</i>	Ayam Kampung/ <i>Native Chicken</i>	Ayam Pedaging/ <i>Broiler</i>	Itik/ <i>Duck</i>	Itik Manila/ <i>Muscovy Duck</i>
(1)	(2)	(3)	(4)	(5)
1 Bukit Kapur	6 363	1 230 000	505	573
2 Medang Kampai	918	660 000	361	79
3 Sungai Sembilan	8 347	-	932	502
4 Dumai Barat	783	-	437	-
5 Dumai Selatan	326	144 000	476	-
6 Dumai Timur	871	-	231	-
7 Dumai Kota	134	-	58	-
Dumai	17 742	2 034 000	3 000	1 154

Sumber/Source: Dinas Ketahanan Pangan dan Pertanian Kota Dumai/*Food Security and Agriculture Service of Dumai Municipality*

Tabel
Table 5.3.4**Produksi Daging dan Telur Unggas Menurut Kecamatan dan Jenis Unggas di Kota Dumai, 2021**
Production of Meat and Egg of Poultry by Subdistrict and Kind of Poultry in Dumai Municipality, 2021

Kecamatan Subdistrict	Ayam Kampung/ Native Chicken		Ayam Pedaging/ Broiler		Ayam Petelor/ Laying Hens		Itik/Itik Manila/ Duck/Muscovy Duck	
	Daging (Ton)	Telur (Butir)	Daging (Ton)	Telur (Butir)	Daging (Ton)	Telur (Butir)	Daging (Ton)	Telur (Butir)
(1)	(2)	(3)	(4)	(5)	(6)	(7)	(8)	(9)
1 Bukit Kapur	6 045	186 118	1 168 500	-	-	-	1 179	137 393
2 Medang Kampai	891	27 437	632 700	-	-	-	512	61 914
3 Sungai Sembilan	7 930	244 150	-	-	-	-	1 620	192 571
4 Dumai Barat	744	22 503	-	-	-	-	524	64 449
5 Dumai Selatan	310	9 536	136 800	-	-	-	571	70 200
6 Dumai Timur	827	25 477	-	-	-	-	277	34 068
7 Dumai Kota	127	3 920	-	-	-	-	70	8 554
Dumai	16 874	519 141	1 938 000	-	-	-	4 753	569 149

Sumber/Source: Dinas Ketahanan Pangan dan Pertanian Kota Dumai/Food Security and Agriculture Service of Dumai Municipality

**5.4 PERIKANAN
FISHERY**

Tabel 5.4.1 **Produksi dan Nilai Perikanan Kolam Menurut Jenis Ikan, 2021**
Table 5.4.1 **Production and Value of Fresh Water Fisheries by Species, 2021**

Jenis Ikan Type of Fish	Produksi (kg)/ Production (kg)			Nilai (ribu rupiah)/ Value (thousand rupiah)		
	Kolam/ Fresh Water	Tambak/ Brackish Water Pond	Keramba Cage	Kolam/ Fresh Water	Tambak/ Brackish Water Pond	Keramba Cage
(1)	(2)	(3)	(4)	(5)	(6)	(7)
1 Ikan Mas	-	-	-	-	-	-
2 Ikan Nila	1 766	-	-	25 000	-	-
3 Gurami	425	-	-	50 000	-	-
4 Lele	145 479	-	50 585	18 000	-	18 000
5 Patin	3 902	-	550	20 000	-	-
6 Bawal	-	-	-	-	-	-
7 Bandeng	-	-	-	-	-	-
8 Udang Windu	-	-	-	-	-	-
9 Vename	-	86 410	-	-	75 000	-
Dumai	151 572	86 410	51 135	113 000	75 000	18 000

Catatan/Note: *Data produksi tahun 2020 belum divalidasi Kementerian Kelautan dan Perikanan/ The 2020 production data has not been validated by the Ministry of Marine Affairs and Fisheries

Sumber/Source: Dinas Perikanan Kota Dumai/Fishery Service of Dumai Municipality

Tabel
Table 5.4.2**Produksi dan Nilai Perikanan Laut Menurut Jenis Ikan,**
2021
Production and Value of Marine Fisheries by Species, 2021

Jenis Ikan <i>Type of Fish</i>		Produksi (kg)/ <i>Production (kg)</i>	Nilai (ribu rupiah)/ <i>Value (thousand rupiah)</i>
(1)	(2)	(3)	
1	Tenggiri	68 620	4 117 200
2	Parang-Parang	39 853	996 325
3	Senangin	59 808	2 392 320
4	Kakap Hitam/Putih	25 673	1 540 380
5	Gulama	14 296	214 440
6	Lomek	139 087	6 258 915
7	Biang	96 364	1 927 280
8	Pari	18 156	453 900
9	Bawal	10 635	638 100
10	Mayung	31 027	620 540
11	Buku Ayam/Gonjeng	50 455	1 564 105
12	Sembilang	20 982	524 550
13	Ikan Lainnya	63 889	1 871 140
14	Udang Lainnya	71 723	2 378 030
Dumai		710 568	25 497 225

Catatan/Note: *Data produksi tahun 2020 belum divalidasi Kementerian Kelautan dan Perikanan/ *The 2020 production data has not been validated by the Ministry of Marine Affairs and Fisheries*

Sumber/Source: Dinas Perikanan Kota Dumai/Fishery Service of Dumai Municipality

Tabel
Table 5.4.3**Jumlah Perahu/Kapal Menurut Kecamatan dan Jenis Kapal di Kota Dumai, 2021**
Number of Fishing Boats by Subdistrict and Type of Boat in Dumai Municipality, 2021

Kecamatan Subdistrict	Perahu Tanpa Motor/ Nonpowered Boat	Kapal Motor/ Inboard Motorboat	Kapal Motor Tempel/ Outboard Motorboat
(1)	(2)	(3)	(4)
1 Bukit Kapur	-	-	-
2 Medang Kampai	-	105	7
3 Sungai Sembilan	14	101	5
4 Dumai Barat	4	85	-
5 Dumai Selatan	-	1	-
6 Dumai Timur	-	17	-
7 Dumai Kota	-	14	-
Dumai	18	323	12

Sumber/Source: Dinas Perikanan Kota Dumai/Fishery Service of Dumai Municipality

Tabel
Table 5.4.4

Jumlah Rumah Tangga Perikanan Tangkap Laut Menurut Kecamatan di Kota Dumai, 2020-2021
The Number of Marine Fishery Household by Subdistrict and Subsector in Dumai Municipality, 2020-2021

Kecamatan Subdistrict	Rumah Tangga Perikanan Tangkap Laut/ Marine Fishery Household	
	2020	2021
(1)	(2)	(3)
1 Bukit Kapur	-	-
2 Medang Kampai	96	112
3 Sungai Sembilan	116	120
4 Dumai Barat	89	89
5 Dumai Selatan	1	1
6 Dumai Timur	12	17
7 Dumai Kota	10	14
Dumai	324	353

Sumber/Source: Dinas Perikanan Kota Dumai/Fishery Service of Dumai Municipality

Tabel 5.4.5 **Produksi Perikanan Tangkap Laut Menurut Kecamatan di Kota Dumai (ton), 2020-2021**
Table 5.4.5 **Marine Fishery Production by Subdistrict in Dumai Municipality (ton), 2020-2021**

Kecamatan Subdistrict	Produksi Perikanan Tangkap Laut/ Marine Fishery Production	
	2020	2021
(1)	(2)	(3)
1 Bukit Kapur	-	-
2 Medang Kampai	37,60	45,61
3 Sungai Sembilan	367,35	445,60
4 Dumai Barat	88,57	107,44
5 Dumai Selatan	3,44	4,17
6 Dumai Timur	54,41	65,99
7 Dumai Kota	34,43	41,76
Dumai	585,80	710,57

Sumber/Source: Dinas Perikanan Kota Dumai/Fishery Service of Dumai Municipality

Tabel
Table 5.4.6

Jumlah Rumah Tangga Perikanan Budidaya Menurut Kecamatan dan Jenis Budidaya di Kota Dumai, 2021
The Number of Aquaculture Household by Subdistrict and Subsector in Dumai Municipality, 2021

Kecamatan Subdistrict	Tambak/ Brackish Water Pond	Kolam/Fresh Water	Keramba Jenis Tancap/Fish Cage	Jaring Apung/ Floating Net	Jumlah/Total
(1)	(2)	(3)	(4)	(5)	(6)
1 Bukit Kapur	-	54	17	-	71
2 Medang Kampai	28	-	-	-	28
3 Sungai Sembilan	69	25	-	-	94
4 Dumai Barat	-	14	-	-	14
5 Dumai Selatan	-	20	27	-	47
6 Dumai Timur	-	41	-	-	41
7 Dumai Kota	-	-	-	-	-
Dumai	97	154	44	-	295

Sumber/Source: Dinas Perikanan Kota Dumai/Fishery Service of Dumai Municipality

Tabel
Table 5.4.7**Produksi Perikanan Budidaya Menurut Kecamatan dan Jenis Budidaya di Kota Dumai (ton), 2021**
Aquaculture Production by Subdistrict and Subsector in Dumai Municipality (ton), 2021

Kecamatan Subdistrict	Tambak/ Brackish Water Pond	Kolam/Fresh Water	Keramba Jenis Tancap/Fish Cage	Jaring Apung/ Floating Net	Jumlah/Total
(1)	(2)	(3)	(4)	(5)	(6)
1 Bukit Kapur	-	107,95	29,92	-	137,87
2 Medang Kampai	63,49	-	-	-	63,49
3 Sungai Sembilan	86,41	-	-	-	86,41
4 Dumai Barat	1,65	-	-	-	1,65
5 Dumai Selatan	-	13,56	16,06	3,39	33,01
6 Dumai Timur	0,72	-	-	-	0,72
7 Dumai Kota	0,67	-	-	-	0,67
Dumai	152,94	121,51	45,98	3,39	323,82

Sumber/Source: Dinas Perikanan Kota Dumai/Fishery Service of Dumai Municipality

BAB CHAPTER 6

ENERGI ENERGY

Listrik yang Dibeli/Diterima dan Dijual PLN Dumai (Bought/Accepted and Sold Electricity of State Electricity Dumai)



Tahun 2021, PLN Dumai membeli/menerima listrik sebesar **864,62 juta KWh** dengan kapasitas yang terjual sebesar **863,30 juta KWh**

(In 2021, State Electricity Dumai bought/received 864.62 million KWh electricity and sold 863.30 million KWh of it)



Jumlah pelanggan PLN Dumai tahun 2021 adalah **102.126** dan **86,5%** dari pelanggan merupakan rumah tangga

(In 2021, State Electricity Dumai had 102,126 customers and 86.5% of them were households)

Total Air yang disalurkan PDAM Dumai tahun 2021 (Total Distributed Clean Water by PDAM Dumai 2021)



Tahun 2021, total air yang disalurkan oleh PDAM Dumai adalah **575.990 m³** dan **48%** dari air yang disalurkan adalah untuk Pelanggan Industri

(In 2021, the total of water distributed by PDAM of Dumai is 575,990 m³ and 48% of distributed clean water was for Industrial Customers)

PENJELASAN TEKNIS

1. **Energi** didefinisikan sebagai daya atau kekuatan yang diperlukan untuk melakukan berbagai proses kegiatan. Energi merupakan bagian dari suatu benda tetapi tidak terikat pada benda tersebut. Energi bersifat fleksible artinya dapat berpindah dan berubah.
2. **Air minum** menurut Peraturan Menteri Kesehatan RI No.492/MENKES/PER/IV/ 2010 adalah air yang melalui proses pengolahan atau tanpa proses pengolahan yang memenuhi syarat kesehatan dan dapat langsung diminum.
3. **Syarat-syarat air minum** adalah tidak berwarna, tidak berbau, dan tidak berasa. Air minum juga seharusnya tidak mengandung kuman patogen yang dapat membahayakan kesehatan manusia.
4. **Pelanggan air minum** adalah individu atau kelompok, baik rumah tangga, perusahaan atau institusi non profit yang membeli air bersih dari perusahaan air bersih.

TECHNICAL NOTES

1. **Energy** is a power or a force required to perform the varieties of activity. Energy is part of an object, but it is not attached to the object. Energy is a flexible way that can move and change.
2. **Water supply**, according to the Regulation of the Minister of Health 492 / Menkes / PER / IV / 2010, is water that is processed without any processing or a qualified health and you can drink.
3. **Characteristics of drinking water** is colorless, odorless, and tasteless. Drinking water also should not contain pathogens that can harm human health.
4. **Customers** are individuals or groups, whether household, company or non-profit institutions that buy water supply from water supply establishment.

ULASAN**DESCRIPTION****Energi**

Kebijakan pemerintah di bidang kelistrikan ditujukan untuk meningkatkan kesejahteraan masyarakat dan mendorong kegiatan ekonomi khususnya sektor industri. Untuk mencapai sasaran tersebut diupayakan peningkatan daya pembangkit tenaga listrik yang terpasang serta perluasan jaringan distribusi agar dapat memenuhi kebutuhan tenaga listrik dalam jumlah yang cukup dengan pelayanan yang baik.

Untuk memenuhi kebutuhan listrik, PLN membeli/menerima listrik sebesar 864.621.898 KWh dengan kapasitas yang terjual sebesar 863.302.793 KWh. Jumlah pelanggan PLN Kota Dumai tahun 2021 sebanyak 102.126, dengan 86,54 persen merupakan pelanggan rumah tangga.

Air Minum

Pada tahun 2021, pelanggan PDAM Kota Dumai adalah 3.471 pelanggan. Air yang didistribusikan ke jenis pelanggan sosial sebanyak 31.851 m³, ke pelanggan rumah tangga 219.385 m³, ke pelanggan niaga 43.456 m³ dan ke pelanggan industri sebanyak 281.298 m³.

Energy

The purpose of government policy on the electricity is to improve social welfare and to encourage economic activities primarily in a industrial sector. To attain the objectives, government has to make an effort to increase the electric capacity installed and to extend in distribution in order to meet the needs of electrical power with better services.

To fulfill electrical necessity, PLN bought/received it of 864,621,898 KWh, whereas to be sold out about 863,302,793 KWh. Total customers of Dumai's PLN in 2021 was about 102,126 in which 86.854 percent of them were households.

Water Supply

In 2021, customers of PDAM of Dumai Municipality were 3,471 customers and there were 31,851 m³ of water distributed to social customers, 219,385 m³ to household customers, 43,456 m³ to commercial customers, and 281,298 m³ to industry customers.

6.1 ENERGI ENERGY

Tabel 6.1.1 **Daya Terpasang, Produksi, dan Distribusi Listrik PT. PLN (Persero) pada Cabang/Ranting PLN di Kota Dumai, 2017-2021**
Installed Capacity, Production, and Distribution of Electricity of State Electrical Company at Branch Level in Dumai Municipality, 2017-2021

Tahun Year	Daya Terpasang <i>Installed Electricity Power (KW)</i>	Produksi Listrik <i>Electricity Production (KWh)</i>	Listrik Yang Dibeli/Diterima <i>Bought/ Accepted Electricity (KWh)</i>	Listrik Terjual <i>Sold Electricity (KWh)</i>	Dipakai Sendiri <i>Own Used (KWh)</i>	Susut/ Hilang <i>Shrinkage/ Lost (KWh)</i>
(1)	(2)	(3)	(4)	(5)	(6)	(7)
2017	15 394	-	464 531 863	434 480 510	418 079	36 772 148
2018	176 663 320	-	518 685 005	447 366 570	432 367	38 233 621
2019	199 839	-	574 712 042	531 964 554	597 174	42 150 314
2020	268 638	-	758 927 719	726 515 906	600 747	31 811 066
2021	296 578	-	864 621 898	863 302 793	1 319 105	41 267 380

Sumber/Source: PT PLN (Persero) Unit Induk Wilayah Riau dan Kepulauan Riau UP3 Dumai/ *Branch Office of State Electricity Enterprise Dumai*

Tabel
Table 6.1.2**Banyaknya Penggunaan dan Distribusi Tenaga Listrik Menurut Jenis Pelanggan di Kota Dumai, 2021**
The Utilization and Distribution of Electricity by Kind of Customer, 2021

Jenis Pelanggan <i>Customer Types</i>	2020		2021	
	Jumlah Pelanggan <i>Number of Customers</i>	Jumlah Distribusi Listrik <i>Electrical Distribution (KWH)</i>	Jumlah Pelanggan <i>Number of Customers</i>	Jumlah Distribusi Listrik <i>Electrical Distribution (KWH)</i>
(1)	(2)	(3)	(4)	(5)
Rumah Tangga/ <i>Household</i>	84 082	167 833 096	88 384	170 666 449
Bisnis/ <i>Business</i>	10 353	109 690 209	11 270	71 204 945
Industri/ <i>Industry</i>	31	384 699 999	38	440 319 384
Sosial (Sekolah, Rumah Sakit, Tempat Ibadah)/ <i>Social (School, Hospital, Worship Facilities)</i>	1 291	10 305 039	1 405	7 784 478
Publik (Penerangan Jalan)/ <i>Public (Street Lighting)</i>	719	5 872 659	729	5 308 683
Kantor Pemerintahan / <i>Government Office</i>	297	8 504 584	300	7 169 820
Dumai	96 773	686 905 586	102 126	702 453 759

Sumber/Source: PT PLN (Persero) Unit Induk Wilayah Riau dan Kepulauan Riau UP3 Dumai/ *Branch Office of State Electricity Enterprise Dumai*

6.2 AIR MINUM WATER SUPPLY

Tabel 6.2.1 **Jumlah Pelanggan dan Air yang Disalurkan Menurut Jenis Pelanggan di Kota Dumai, 2021**
Number of Customer and Distributed Clean Water by Kind of Customers in Dumai Municipality, 2021

Jenis Pelanggan <i>Customer Types</i>	Jumlah Pelanggan <i>Number of Customers</i>	Air Disalurkan <i>Distributed Water (m3)</i>	Nilai/Value <i>(rupiah)</i>
(1)	(2)	(3)	(4)
Sosial Umum	75	11 965	107 017 000
Sosial Khusus	48	19 886	196 715 000
Rumah Tangga TK 1	1	47	498 800
Rumah Tangga Tingkat 2	2 523	203 298	2 027 602 250
Rumah Tangga Tingkat 3	367	16 040	168 016 562
Niaga Tk 1	447	41 625	534 508 000
Niaga Tk 2	8	1 831	28 386 000
Industri	2	281 298	3 405 976 000
Dumai	3 471	575 990	6 468 719 612

Sumber/Source: PDAM Kota Dumai/ PDAM of Dumai Municipality

BAB 7 HOTEL DAN PARIWISATA

CHAPTER 7 HOTEL AND TOURISM

Tahun 2021, terdapat 9 Hotel Berbintang di Kota Dumai
(In 2021, there were 9 Star Hotels in Dumai Municipality)

- ★ ★ ★ ★ 2 Hotel (Hotels)
- ★ ★ ★ 3 Hotel (Hotels)
- ★ ★ 3 Hotel (Hotels)
- ★ 1 Hotel (Hotel)

dan 31 Akomodasi Lainnya
(and 31 Other Accommodations)



Warga Negara Asing Melalui Kantor Imigrasi Dumai
(Foreign Visitors in Dumai via Immigration Office of Dumai)



Sejak April 2020 hingga akhir tahun 2021 tidak ada keberangkatan dan kedatangan Warga Negara Asing melalui Kantor Imigrasi Dumai akibat dampak Pandemi Covid-19

(Since April 2020 until the end of 2021, there were no departures and arrivals of foreign visitors via Immigration Office of Dumai due to the impact of the Covid-19 Pandemic)

PENJELASAN TEKNIS

1. **Wisatawan mancanegara (wisman)** ialah setiap pengunjung yang mengunjungi suatu negara di luar tempat tinggalnya, didorong oleh satu atau beberapa keperluan tanpa bermaksud memperoleh penghasilan di tempat yang dikunjungi dan lamanya kunjungan tersebut tidak lebih dari satu tahun (12 bulan).
2. **Rata-rata lama tinggal** adalah rata-rata waktu tinggal wisatawan mancanegara di Indonesia untuk satu kali kunjungan. Usaha penyediaan akomodasi adalah usaha yang menyediakan pelayanan penginapan yang dapat dilengkapi dengan pelayanan pariwisata lainnya. Usaha penyediaan akomodasi dapat berupa hotel, vila, pondok wisata, bumi perkemahan, persinggahan karavan, dan akomodasi lainnya yang digunakan untuk tujuan pariwisata.
3. **Hotel** adalah penyediaan akomodasi secara harian berupa kamar-kamar di dalam satu bangunan yang dapat dilengkapi dengan jasa pelayanan makan dan minum, kegiatan hiburan dan atau fasilitas lainnya. Hotel terdiri dari hotel berbintang dan hotel non- bintang.
4. **Hotel bintang** adalah usaha penyediaan jasa pelayanan penginapan, makan minum serta

TECHNICAL NOTES

1. **An International Visitor** is any person visiting a country other than his usual place of residence for any reason other than for earning income in the country visited, and the length of stay is no more than one year (12 months).
2. **Average length of stay** is the average stay duration of foreign visitor in Indonesia for one trip. The business of providing accommodation is a business that provides specialty services that can be equipped with other tourism services. It includes hotel, villa, cottage, camping, caravan stop, and other accommodation that are used for tourism purposes.
3. **Hotel** is a daily supply of accommodation rooms within a building which can be equipped with eating and drinking services, entertainment activities and/or other facilities. Hotel consists of a classified hotel and a non-classified hotel.
4. **A star hotel** is the business of providing an accommodation, eating and drinking as well as other

jasa lainnya bagi umum dengan menggunakan sebagian atau seluruh bangunan. Usaha ini dikelola secara komersial serta memenuhi ketentuan persyaratan sebagai hotel bintang (termasuk berlian) yang ditetapkan dalam surat keputusan instansi yang membinanya. Misalnya hotel bintang lima, hotel bintang empat dan seterusnya.

5. **Tingkat penghunian kamar hotel** adalah persentase banyaknya malam kamar yang dihuni terhadap banyaknya malam kamar yang tersedia.
6. **Rata-rata lamanya tamu menginap** adalah banyaknya malam tempat tidur yang terpakai (malam tamu) dengan banyaknya tamu yang menginap di hotel atau akomodasi lainnya.

services for the public by using a building or a part of a building. It is managed commercially and meets specified requirements as a star hotel (including diamonds) set forth in the decree of fostering agency. For example, five star hotel, four star hotel, and so on.

5. **Room occupancy rate** is the number of room-nights occupied divided by the number of room-nights available, multiplied by 100 percent.
6. **Average length of stay** is the number of bed-nights used (guest night) divided by the number of guests coming to spend the night at the accommodation.

ULASAN

Pada tahun 2021, di Kota Dumai tersedia 9 hotel berbintang (1 bintang satu, 3 bintang dua, 3 bintang tiga dan 2 bintang empat) dengan 748 kamar dan 1.134 tempat tidur serta 28 hotel melati dengan 747 kamar dan 1.108 tempat tidur.

Selama tahun 2021 di Kota Dumai tercatat tidak terdapat kedatangan dan keberangkatan warga negara asing.

Di tabel 7.2.3 dapat dilihat beberapa tempat wisata menarik di Kota Dumai, diantaranya adalah Mesjid Raya Al-Manan yang terletak kurang lebih 15 km dari pusat kota dan Pesanggrahan Putri Tujuh yang hanya berjarak kurang lebih 2 km dari pusat kota.

DESCRIPTION

In 2021, in Dumai Municipality, there were 9 classified hotels (comprised of 1 one star hotel, 3 two star hotels, 3 three star hotels and 2 four star hotel) with 748 rooms and 1.134 beds; and also 28 non-classified hotels with 747 rooms and 1,108 beds.

During 2021, in Dumai Municipality, neither arrival nor departure of foreign visitors.

In table 7.2.3 are some interesting tourism sites in Dumai Municipality, just like Mesjid Raya Al-Manan located more less 15 km from central city and Pesanggrahan Putri Tujuh located more less 2 km from central city.

7.1 HOTEL HOTEL

Tabel
Table 7.1.1

Jumlah Hotel dan Akomodasi Lainnya Menurut Klasifikasi di Kota Dumai, 2017-2021
The Number of Hotel and Other Accomodations by Classification in Dumai Municipality, 2017-2021

Tahun Year	Hotel Hotels				Akomodasi Lainnya Other Accomodations
	Bintang 1 1 Star	Bintang 2 2 Star	Bintang 3 3 Star	Bintang 4 4 Star	
(1)	(2)	(3)	(4)	(5)	(6)
2017	1	3	2	1	28
2018	1	3	2	1	28
2019	1	3	2	2	28
2020	1	3	3	2	28
2021	1	3	3	2	31

Sumber/Source: BPS Kota Dumai Melalui Survei Perusahaan/Usaha Jasa Akomodasi/ *BPS-Statistics of Dumai Municipality Through Accommodation Services Establishment Survey*

Tabel
Table 7.1.2**Banyaknya Kamar dan Tempat Tidur Hotel Menurut Statusnya di Kota Dumai, 2021**
The Number of Rooms and Beds of Hotel by Status and Subdistrict in Dumai Municipality, 2021

Kecamatan Subdistrict	HOTEL BERBINTANG Classified Hotel		HOTEL NONBINTANG Non Classified Hotel	
	KAMAR Rooms	TEMPAT TIDUR Beds	KAMAR Rooms	TEMPAT TIDUR Beds
(1)	(2)	(3)	(4)	(5)
1 Bukit Kapur	NA	NA	NA	NA
2 Medang Kampai	NA	NA	NA	NA
3 Sungai Sembilan	NA	NA	NA	NA
4 Dumai Barat	NA	NA	NA	NA
5 Dumai Selatan	NA	NA	NA	NA
6 Dumai Timur	NA	NA	NA	NA
7 Dumai Kota	NA	NA	NA	NA
Dumai	747	1 108	732	1 079

Sumber/Source: BPS Kota Dumai Melalui Survei Perusahaan/Usaha Jasa Akomodasi/ BPS-Statistics of Dumai Municipality Through Accommodation Services Establishment Survey

Catattan/Note : Data per kecamatan belum tersedia/ Data by subdistrict is not available yet

7.2 PARIWISATA TOURISM

Tabel 7.2.1 Banyaknya Kedatangan dan Keberangkatan Warga Negara Asing Melalui Kantor Imigrasi Dumai Setiap Bulannya, 2020-2021
The Number of Foreign Visitors in Dumai via Immigration Office of Dumai Each Month, 2020-2021

Bulan Month	KEDATANGAN Arrival		KEBERANGKATAN Departure	
	2020	2021	2020	2021
(1)	(2)	(3)	(4)	(5)
Januari/January	1 076	-	1 068	-
Februari/February	578	-	777	-
Maret/March	317	-	375	-
April/April	-	-	-	-
Mei/May	-	-	-	-
Juni/June	-	-	-	-
Juli/July	-	-	-	-
Agustus/August	-	-	-	-
September/September	-	-	-	-
Oktober/October	-	-	-	-
November/November	-	-	-	-
Desember/December	-	-	-	-
Dumai	1 971	-	2 220	-

Sumber/Source: BPS Kota Dumai Melalui Kompilasi Data Transportasi/ BPS-Statistics of Dumai Municipality Through Transportation Data Compilation

Tabel
Table 7.2.2**Jumlah Kedatangan Warga Asing per Asal Regional di Kota Dumai, 2021**
The Number of Foreign Arrivals per Regional Origin in Dumai Municipality, 2021

Bulan Month	ASEAN ASEAN		Asia (Tanpa ASEAN) Asia (without ASEAN)	
	VISA VISA	Tanpa VISA Without VISA	VISA VISA	Tanpa VISA Without VISA
(1)	(2)	(3)	(4)	(5)
Januari/January	-	-	-	-
Februari/February	-	-	-	-
Maret/March	-	-	-	-
April/April	-	-	-	-
Mei/May	-	-	-	-
Juni/June	-	-	-	-
Juli/July	-	-	-	-
Agustus/August	-	-	-	-
September/September	-	-	-	-
Oktober/October	-	-	-	-
November/November	-	-	-	-
Desember/December	-	-	-	-

Lanjutan Tabel/*Continued Table 7.2.2*

Bulan <i>Month</i>	Timur Tengah <i>The Middle East</i>		Eropa <i>Europe</i>	
	VISA <i>VISA</i>	Tanpa VISA <i>Without VISA</i>	VISA <i>VISA</i>	Tanpa VISA <i>Without VISA</i>
(1)	(6)	(7)	(8)	(9)
Januari/ <i>January</i>	-	-	-	-
Februari/ <i>February</i>	-	-	-	-
Maret/ <i>March</i>	-	-	-	-
April/ <i>April</i>	-	-	-	-
Mei/ <i>May</i>	-	-	-	-
Juni/ <i>June</i>	-	-	-	-
Juli/ <i>July</i>	-	-	-	-
Agustus/ <i>August</i>	-	-	-	-
September/ <i>September</i>	-	-	-	-
Oktober/ <i>October</i>	-	-	-	-
November/ <i>November</i>	-	-	-	-
Desember/ <i>December</i>	-	-	-	-

Lanjutan Tabel/Continued Table 7.2.2

Bulan Month	Amerika America		Oseania Oceania	
	VISA VISA	Tanpa VISA Without VISA	VISA VISA	Tanpa VISA Without VISA
(1)	(10)	(11)	(12)	(13)
Januari/January	-	-	-	-
Februari/February	-	-	-	-
Maret/March	-	-	-	-
April/April	-	-	-	-
Mei/May	-	-	-	-
Juni/June	-	-	-	-
Juli/July	-	-	-	-
Agustus/August	-	-	-	-
September/September	-	-	-	-
Oktober/October	-	-	-	-
November/November	-	-	-	-
Desember/December	-	-	-	-

Lanjutan Tabel/*Continued Table 7.2.2*

Bulan Month	Afrika Africa	
	VISA VISA	Tanpa VISA Without VISA
(1)	(14)	(15)
Januari/ <i>January</i>	-	-
Februari/ <i>February</i>	-	-
Maret/ <i>March</i>	-	-
April/ <i>April</i>	-	-
Mei/ <i>May</i>	-	-
Juni/ <i>June</i>	-	-
Juli/ <i>July</i>	-	-
Agustus/ <i>August</i>	-	-
September/ <i>September</i>	-	-
Oktober/ <i>October</i>	-	-
November/ <i>November</i>	-	-
Desember/ <i>December</i>	-	-

Sumber/*Source*: BPS Kota Dumai Melalui Kompilasi Data Transportasi/ *BPS-Statistics of Dumai Municipality Through Transportation Data Compilation*

Tabel
Table 7.2.3

Tempat-tempat Pariwisata Menurut Kecamatan Di Kota Dumai, 2021
Tourism Places by Subdistrict in Dumai Municipality, 2021

	Jenis Kind	Lokasi Location	Jarak (Km) Distance (Km)
	(1)	(2)	(3)
A	WISATA ALAM		
1.	Pantai Puak Teluk Makmur	Jl. Lintas Dumai Sei - Pakning (Kel. Teluk Makmur)	± 10 KM
2.	Pantai Purnama	Jl. Cut Nyak Dien-Purnama	± 7 KM
3.	Pantai Kapten Erwin	Jl. Lintas Dumai Sei-Pakning (Kel. Teluk Makmur)	± 10 KM
4.	Pantai Bahar	Jl. Lintas Dumai Sei-Pakning (Kel. Teluk Makmur)	± 10 KM
5.	Pantai Panorama	Jl. Lintas Dumai Sei-Pakning (Kel. Teluk Makmur)	± 11 KM
6.	Pantai Koneng	Jl. Lintas Dumai Sei-Pakning (Kel. Pelintung)	± 12 KM
7.	Pantai Bahtera	Jl. Lintas Dumai Sei-Pakning (Kel. Pelintung)	± 11 KM
8.	Pantai Legenda	Jl. Lintas Dumai Sei-Pakning (Kel. Pelintung)	± 11 KM
9.	Pantai Pohon Binjai	Jl. Lintas Dumai Sei-Pakning (Kel. Pelintung)	± 11 KM
10.	Pantai Wan Mas	Jl. Lintas Dumai Sei-Pakning (Kel. Pelintung)	± 12 KM
11.	Pantai Salam Lestari	Jl. Lintas Dumai Sei-Pakning (Kel. Pelintung)	± 13 KM
12.	Pantai Kampung Mundam Wak Ngah	Jl. Lintas Dumai Sei-Pakning (Kel. Teluk Makmur)	
13.	Pantai Pesona Batu Purnama	Jl. Cut Nyak Dien-Purnama	
14.	Hutan Wisata	Jl. Soekarno Hatta (Jl. Lintas Dumai - Duri)	
15.	Danau Bunga Tujuh	Jl. Soekarno Hatta (Jl. Lintas Dumai - Duri)	
16.	Hutan Bakau UNRI	Jl. Raja Ali Haji - Kel. Purnama	
17.	Wisata Sungai Mesjid	Jl. Dr. Wahidin Purnama	

Lanjutan Tabel/*Continued Table 7.2.3*

	Jenis Kind	Lokasi Location	Jarak (Km) Distance (Km)
	(1)	(2)	(3)
18.	Kuala Sungai Dumai	Jl. Syekh Umar	± 2 KM
19.	Pesona Bukit Seludung	Jl. Lintas Dumai Sei-Pakning (Kel. Teluk Makmur)	± 10 KM
20.	Wisata Bandar Bakau	Jl. Nelayan Dumai	± 5 KM
21.	Kampung Teratai	Jl. Soekarno Hatta (Jl. Lintas Dumai - Duri)	± 10 KM
22.	Rumah Pohon	Jl. Soekarno Hatta (Jl. Lintas Dumai - Duri)	± 10 KM
23.	Kampung Lamo Pulau Bungkok	Jl. Lintas Dumai Sei-Pakning (Kel. Pelintung)	± 12 KM
24.	Kampung Wisata Pesisir	Jl. Cendrawasih (Kel. Laksamana)	± 3 KM
25.	Taman Putri Zara	Jl. Lintas Dumai Sei-Pakning (Kel. Teluk Makmur)	± 10 KM
26.	Taman Wisata Bukit Gelanggang	Jl. HR Soebrantas	± 300 M
27.	Penakaran Harimau Senepis	Kel. Basilam Baru Kec. Sungai Sembilan	± 25 KM
28.	Embung Bukit Cahaya	Kel. Bumi Ayu	
29.	Sungai Dumai (Wisata Air)	Jl. Soekarno Hatta (Jl. Lintas Dumai - Duri)	
30.	Telaga Tirta Bukit Datuk	Komplek PERTAMINA - Bukit Datuk	
B WISATA SEJARAH			
1.	Makan Pawang Lion	Jl. Lintas Dumai Sei-Pakning (Kel. Pelintung)	± 20 KM
2.	Perigi Tuk Kurus	Komplek Pertamina Bukit Datuk	± 5 KM
3.	Batu Telapak Harimau Sakti	Jl. Lintas Dumai Sei-Pakning (Kel. Pelintung)	± 15 KM
4.	Keramat Cengal Sakti	Jl. Teduh (Pangkalan Sesai)	± 4 KM
5.	Makan Tuk Kedondong	Komplek Patra Dock	± 5 KM
6.	Makam Tuk Syekh Umar	Jl. Syekh Umar	± 2 KM

Lanjutan Tabel/Continued Table 7.2.3

	Jenis Kind	Lokasi Location	Jarak (Km) Distance (Km)
	(1)	(2)	(3)
7.	Pesanggrahan Putri Tujuh	Jl. Putri Tujuh (Kilang Pertamina)	± 2 KM
C	WISATA AGAMA		
1.	Dumai Islamic Center (DIC)	Jl. HR Soebrantas	Dalam tahap proses pembangunan
2.	Klenteng Hoch Liong Kiong	Jl. Ratu Sima - Kelakap Tujuh	± 6 KM
3.	Masjid Raya Al Manan	Jl. Soekarno Hatta (Jl. Lintas Dumai - Duri)	± 15 KM
4.	Pura	Jl. Soekarno Hatta (Jl. Lintas Dumai - Duri)	± 15 KM
5.	Wisata Religi Ruamh Suluk	Kec. Sungai Sembilan - Basilam Baru	
6.	Masjid Terapung Pantai Puak Telum Makmur	Jl. Lintas Dumai- Sei. Pakning (Kel. Teluk Makmur)	Dalam tahap proses pembangunan
D	WISATA OLAH RAGA		
1.	Lapangan Golf PTGC	Jl. Bukit Datuk (Komplek Pertamina RU II Dumai)	± 3 KM
2.	Kolam Renang Bukit Datuk	Jl. Bukit Datuk (Komplek Pertamina RU II Dumai)	± 3 KM
3.	Kolam Pancing Patra	Jl. Bukit Datuk (Komplek Pertamina RU II Dumai)	± 3 KM
4.	Wisata Mancing Wak Ngah Kampung Mundam		
E	WISATA KULINER		
1.	DEKRANASDA Kota Dumai (Bolu Kemojo, Dodol, Keripik, dll)	Jl. Jend Sudirman No.55 (Samping Ramayana Plaza)	± 1 KM
2.	Wisata Kuliner Ombak (Menyediakan Berbagai Jenis Kuliner)	Jl. Sultan Hasanuddin/Jl. Ombak	± 2 KM
3.	Oleh - Oleh Khas Dumai (Kerupuk Cabe)	Jl. Pulau Mampu (Dekat Pasar P. Payung)	± 2 KM
4.	Dendeng Pucuk Ubi Fatmawati	Jl. Jeruk Jayamukti	± 5 KM
5.	Restoran Dan Rumah Makan	Jl. Tenaga - Sultan Syarif Kasim	± 5 KM

Lanjutan Tabel/*Continued Table 7.2.3*

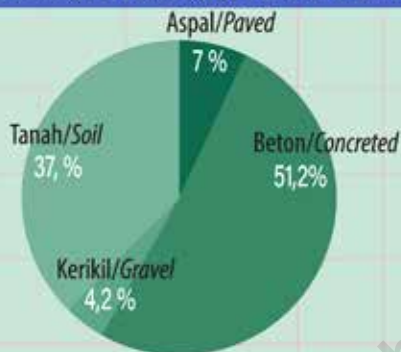
	Jenis Kind	Lokasi Location	Jarak (Km) Distance (Km)
	(1)	(2)	(3)
6.	Wisata Kuliner Kelakap Tujuh	Jl. Kelakap Tujuh	
7.	Wisata Kuliner Dock Yard	Jl. Dock Yard	
8.	Kuliner Janur Kuning Jayamukti	Jl. Janur Kuning - Jaya Mukti	
9.	Kampung Kuliner Bukit Gelanggang		
F	WISATA BELANJA		
1.	Ramayana Plaza	Jl. Jend. Sudirman	± 1 KM
2.	Citimall	Jl. Raya Bukit Datuk	± 2 KM
3.	Pasar Bunda Sei Mersing/ Pasar Pulau Payung	Jl. Diponegoro	± 2 KM
4.	Pasar Senggol	Jl. Jend. Sudirman	± 2 KM
5.	Pasar Lepin	Jl. Jend. Sudirman	± 1 KM

Sumber/*Source*: Dinas Kepemudaan, Olahraga, dan Pariwisata Kota Dumai/ *Youth, Sports and Tourism Service of Dumai Municipality*

BAB CHAPTER 8

TRANSPORTASI DAN KOMUNIKASI TRANSPORTATION AND COMMUNICATION

Persentase Panjang Jalan Menurut Jenis Permukaan
(Percentage of Roads by type of road Surface)



Panjang Jalan di Kota Dumai Tahun 2021
adalah 1.410,81 km
(Length of Roads in Dumai Municipality 2021
was 1,410.81 km)

Penumpang Luar Negeri Melalui Pelabuhan Dumai
(Overseas Passengers via Dumai Port)



Penumpang Melalui Bandara Pinang Kampai
(Passengers via Pinang Kampai Airport)



Tidak terdapat penumpang luar negeri melalui Pelabuhan Dumai di tahun 2021, dan hanya kurang dari 500 penumpang yang datang dan berangkat melalui bandara Pinang Kampai di tahun 2021
(There was no overseas passengers via Dumai Port in 2021, and only less than 500 passengers who arrive and depart via Pinang Kampai Airport in 2021)

PENJELASAN TEKNIS

1. **Kendaraan bermotor** adalah setiap kendaraan yang digerakkan oleh peralatan teknik yang ada pada kendaraan tersebut, biasanya digunakan untuk angkutan orang atau barang di atas jalan raya selain kendaraan yang berjalan di atas rel. Kendaraan bermotor yang dicatat adalah semua jenis kendaraan kecuali kendaraan bermotor TNI/Polri dan Korps Diplomatik.
2. **Mobil penumpang** adalah setiap kendaraan bermotor yang dilengkapi dengan tempat duduk untuk sebanyak-banyaknya delapan orang, tidak termasuk tempat duduk untuk pengemudi, baik dilengkapi atau tidak dilengkapi bagasi.
3. **Mobil bus** adalah setiap kendaraan bermotor yang dilengkapi dengan tempat duduk untuk lebih dari delapan orang, tidak termasuk tempat duduk untuk pengemudi, baik dilengkapi atau tidak dilengkapi bagasi.
4. **Mobil truk** adalah setiap kendaraan bermotor yang digunakan untuk angkutan barang, selain mobil penumpang, mobil bis dan kendaraan bermotor roda dua.
5. **Surat Izin Mengemudi (SIM)** adalah bukti registrasi dan identifikasi yang diberikan oleh Polri kepada seseorang yang

TECHNICAL NOTES

1. **Motor vehicles** are any kind of vehicles motorized by machine set up in those vehicles, they are usually used for transporting peoples or goods on roads except vehicles moving along a railway line. The data cover all kinds of motor vehicles except those belong to Indonesia Army Force, Indonesian Police and Diplomatic Corps.
2. **Passenger cars** are any motor vehicles with no more than eight seats, excluding seat for driver, it can be with or without hoot.
3. **Buses** are large passenger cars having seats for more than eight passengers, excluding seat for driver, it can be with or without hoot.
4. **Trucks** are any motor vehicles used to transport goods excluding passenger cars, buses, and motorcycles.
5. **Driver's License** is proof of registration and identification provided by Indonesian Police to person who has met some

telah memenuhi persyaratan administrasi, sehat jasmani dan rohani, memahami peraturan lalu lintas dan terampil mengemudikan kendaraan bermotor. Golongan SIM berdasarkan Pasal 80 UU No. 22 Tahun 2009 :

6. **SIM A**, untuk mengemudikan mobil penumpang dan barang perseorangan dengan jumlah berat yang diperbolehkan tidak melebihi 3.500 kg.
 7. **SIM B1**, untuk mengemudikan mobil penumpang dan barang perseorangan dengan jumlah berat yang diperbolehkan lebih dari 3.500 kg.
 8. **SIM B2**, untuk mengemudikan kendaraan alat berat, kendaraan penarik, atau kendaraan bermotor dengan menarik kereta tempelan atau gandengan perseorangan dengan berat yang diperbolehkan untuk kereta tempelan atau gandengan lebih dari 1.000 kg.
 9. **SIM C**, untuk mengemudikan Sepeda Motor.
 10. **SIM D**, untuk mengemudikan kendaraan khusus bagi penyandang cacat.
 11. **Kantor Pos** adalah tempat pemberi pelayanan komunikasi tertulis dan atau surat elektronik, layanan paket, layanan logistik, layanan transaksi keuangan, dan layanan keagenan pos untuk kepentingan umum. Rumah pos berfungsi sama seperti kantor pos dan kantor pos pembantu,
- requirements (administrative, physical and mental), understood traffic rules and driven a motor vehicle skillfully.*
Based on Article 80 of law no. 22 of 2009, driver's licence is categorized into
6. **SIM A**, it is used by a driver with passenger cars and proprietorships with the amount of weight not allowed exceeding 3,500 kg.
 7. **SIM B1**, it is used by a driver with passenger cars and proprietorships with the amount of weight allowed exceeding 3,500 kg.
 8. **SIM B2**, it is used by a driver with heavy vehicles, towing vehicles, or motor vehicles by withdrawing buggy carriage or individual trolley with the amount of weight allowed exceeding 1,000 kg.
 9. **SIM C**, it is used by a driver using motorcycles.
 10. **SIM D**, it is used by a driver using special vehicles for people with disabilities.
 11. **Post Office** is a service providing facility of written communication and or electronic mail, parcel service, logistics services, financial transaction services, and postal services to the public. Postal house has the same function as the post office and subsidiary of post office, the difference is that postal house is

bedanya rumah pos biasanya terletak di daerah terpencil.

usually located in remote areas.

<https://dumaikota.bps.go.id>

ULASAN**DESCRIPTION****Perhubungan Darat**

Pada tahun 2021 di Kota Dumai terjadi peningkatan kuantitas kendaraan bermotor yang terdaftar yaitu sebesar 0,57 persen jika dibandingkan dengan tahun sebelumnya, secara persentase peningkatan kuantitas terbesar pada kendaraan bus yaitu sebesar 3,06 persen.

Prasarana jalan merupakan urat nadi kelancaran lalu lintas di darat. Lancarnya arus lalu lintas akan sangat menunjang perkembangan perekonomian suatu daerah. Guna menunjang kelancaran perhubungan darat di Kota Dumai pada tahun 2021 tercatat panjang jalan 1.410,81 km. Di lihat dari jenis permukaannya, berdasarkan total panjang jalan terdapat 83,59 km jalan aspal, 613,66 km jalan beton, 50,61 jalan kerikil dan 450,37 km jalan tanah.

Perhubungan Laut

Dari laporan pelabuhan laut Dumai diperoleh informasi bahwa pada tahun 2021 banyaknya barang-barang luar negeri yang dimuat berjumlah 537 ton dan yang dibongkar berjumlah 1.506 ton.

Perhubungan Udara

Dari laporan bandara Pinang Kampai Dumai menunjukkan bahwa frekuensi pesawat udara yang datang dan berangkat pada tahun 2021 sebanyak 201 dan 201. Selanjutnya lalu

Land Transportation

In Dumai Municipality there was a decrease in the quantities of registered motor vehicles by 0.57 percent from 2020 to 2021, whereas the most increased quantity was in bus by 3.06 percent.

Infrastructure of roads is a main factor needed to accelerate traffic activities on land. The acceleration of traffic will support economic activities in a region. In Dumai Municipality, in 2021 the total length of road was 1,410.81 km. Of its surface, there was 83.59 km paved road, 613.66 km concreted road, 50.61 gravel road and 450.37 km soil road.

Sea Transportation

The information from Dumai's Seaport showed that the number of overseas loaded cargo was 537 tons and unload cargo was 1,506 tons in 2021.

Air Transportation

In 2021, reports by Pinang Kampai Airport of Dumai Municipality indicated that the flight frequencies of arrival and departures were 201 and 201 times. Furthermore, in 2021 the number of arrival passengers in Dumai was about 452 persons and the number of

lintas penumpang yang datang tahun 2021 tercatat 452 orang. Sedangkan penumpang yang berangkat tahun 2021 tercatat sebanyak 473 orang.

departured passengers in Dumai was about 473 persons.

<https://dumaikota.bps.go.id>

8.1 TRANSPORTASI TRANSPORTATION

Tabel 8.1.1 Panjang Jalan¹ Menurut Tingkat Kewenangan Pemerintahan di Kota Dumai (km), 2019-2021
Length of Roads¹ by Level of Government Authority in Dumai Municipality (km), 2019-2021

Tingkat Kewenangan Pemerintahan Level of Government Authority	2019	2020	2021
(1)	(2)	(3)	(4)
Negara ² /State ²	59,17	59,17	72,45
Provinsi/Province	140,12	140,12	140,12
Kabupaten/Kota Regency/Municipality	1 198,24	1 198,24	1 198,24
Jumlah/Total	1 397,53	1 397,53	1 410,81

Catatan/Note: ¹ Data tidak termasuk panjang jalan tol/Excluding toll road

² Berdasarkan Keputusan Menteri Pekerjaan Umum dan Perumahan Rakyat No. 248/KPTS/M/2015/Based on Public Work and Public Housing Ministerial Decree No. 248/KPTS/M/2015

Sumber/Source: Dinas Pekerjaan Umum Dan Penataan Ruang Kota Dumai/ Public Works Service and Spatial Planning of Dumai Municipality

Tabel 8.1.2 **Panjang Jalan Menurut Jenis Permukaan Jalan di Kota Dumai (km), 2019-2021**
Table **Length of Roads by Type of Road Surface in Dumai Municipality (km), 2019-2021**

Jenis Permukaan Jalan Type of Road Surface	2019	2020	2021
(1)	(2)	(3)	(4)
Aspal/Paved	98,25	79,42	83,59
Beton/Concreted	524,33	563,63	613,66
Kerikil/Gravel	123,56	9,85	50,61
Tanah/Soil	651,39	545,34	450,37
Jumlah/Total	1 397,53	1 198,24	1 198,23

Sumber/Source: Dinas Pekerjaan Umum Dan Penataan Ruang Kota Dumai/ *Public Works Service and Spatial Planning of Dumai Municipality*

Tabel 8.1.3 Panjang Jalan Menurut Kondisi Jalan di Kota Dumai (km), 2019-2021
Table 8.1.3 Length of Roads by Condition of Roads in Dumai Municipality (km), 2019-2021

Kondisi Jalan Condition of Roads	2020	2021
(1)	(4)	(5)
Baik/Good	464,04	627,48
Sedang/Moderate	177,20	242,48
Rusak/Damage	14,59	176,18
Rusak Berat/Severely Damage	542,41	152,09
Jumlah/Total	1 198,24	1 198,23

Sumber/Source: Dinas Pekerjaan Umum Dan Penataan Ruang Kota Dumai/ Public Works Service and Spatial Planning of Dumai Municipality

Tabel
Table 8.1.4**Banyaknya Kendaraan Bermotor Yang Terdaftar Menurut Jenisnya di Kota Dumai, 2017-2021**
The Number of Registered Motor Vehicles by Type of Vehicle in Dumai Municipality, 2017-2021

Jenis Kendaraan <i>Type of Vehicle</i>	Tahun / Year				
	2017	2018	2019	2020	2021
(1)	(2)	(3)	(4)	(5)	(6)
Mobil Penumpang <i>Passenger Cars</i>	13 301	9 517	14 680	14 796	14 768
Truk <i>Trucks</i>	6 199	4 277	6 572	6 343	6 366
Bus <i>Buses</i>	116	66	101	98	101
Sepeda Motor <i>Motorcycles</i>	60 626	45 001	62 578	58 836	59 293
Jumlah / Total	80 242	58 861	83 931	80 073	80 528

Sumber/Source: Kepolisian Resor Kota Dumai/ *Resort Police of Dumai Municipality*

Tabel
Table 8.1.5

**Banyaknya Surat Izin Mengemudi Yang Dikeluarkan oleh
Polres Dumai Menurut Jenisnya, 2017-2021**
*The Number of Driver Licenses by Type of License in Dumai
Municipality, 2017-2021*

	Jenis SIM <i>Type of License</i>	Tahun / Year				
		2017	2018	2019	2020	2021
	(1)	(2)	(3)	(4)	(5)	(6)
1	SIM A Baru	3 077	3 542	3 895	4 237	4 732
	SIM A Perpanjangan	4 179	4 104	4 245	4 405	3 790
2	SIM C Baru	4 417	4 659	5 324	5 148	4 345
	SIM C Perpanjangan	8 709	7 922	7 125	7 052	5 277
3	SIM B.1 Perpanjangan	86	111	98	68	38
	SIM B.1 Peningkatan	122	101	121	118	85
	SIM B.1 Umum Perpanjangan	142	160	166	100	95
	SIM B.1 Umum Peningkatan	72	95	105	69	39
4	SIM B.2 Perpanjangan	13	8	22	9	9
	SIM B.2 Peningkatan	13	8	24	11	8
	SIM B.2 Umum Perpanjangan	218	231	288	225	154
	SIM B.2 Umum Peningkatan	76	70	112	134	42
5	SIM A Umum Perpanjangan	2	2	-	-	-
	SIM A Umum Peningkatan	3	1	2	-	1
Jumlah / Total		21 129	21 014	21 527	21 576	18 615

Sumber/Source: Kepolisian Resor Kota Dumai/ Resort Police of Dumai Municipality

Tabel
Table 8.1.6**Banyaknya Barang dan Penumpang Luar Negeri Melalui Pelabuhan Dumai Tahun 2021**
Number of Loaded/Unloaded Cargo and The Arrival/Departure Passengers of Over Seas via Dumai Port, 2021

Bulan Month	BARANG (Ton) Cargo (Ton)		PENUMPANG (Orang) Passengers (Person)	
	MUAT Loaded	BONGKAR Unloaded	BERANGKAT Departure	DATANG Arrival
(1)	(2)	(3)	(4)	(5)
Januari/January	22	101	-	-
Februari/February	41	111	-	-
Maret/March	41	99	-	-
April/April	56	136	-	-
Mei/May	26	115	-	-
Juni/June	51	169	-	-
Juli/July	59	131	-	-
Agustus/August	37	126	-	-
September/September	59	144	-	-
Oktober/October	64	98	-	-
November/November	58	121	-	-
Desember/December	60	155	-	-
Jumlah / Total	573	1 506	-	-

Sumber/Source: BPS Kota Dumai Melalui Kompilasi Data Transportasi/ BPS-Statistics of Dumai Municipality Through Transportation Data Compilation

Tabel
Table 8.1.7**Jumlah Pesawat dan Penumpang Yang Datang dan Berangkat Melalui Bandar Udara Pinang Kampai Tahun 2021****Number of Aircraft Traffics and Passengers Arrival and Departure Via Pinang Kampai Airport of Dumai, 2021**

Bulan Month	PESAWAT (Unit) Aircraft		PENUMPANG (Orang) Passengers (Person)	
	DATANG Arrival	BERANGKAT Departure	DATANG Arrival	BERANGKAT Departure
(1)	(2)	(3)	(4)	(5)
Januari/January	11	11	61	69
Februari/February	17	17	3	3
Maret/March	28	28	23	17
April/April	6	6	12	27
Mei/May	2	2	9	9
Juni/June	28	28	50	35
Juli/July	30	30	9	3
Agustus/August	15	15	6	1
September/September	31	31	35	23
Oktober/October	21	21	92	72
November/November	8	8	83	92
Desember/December	4	4	90	101
Jumlah / Total	201	201	473	452

Sumber/Source: BPS Kota Dumai Melalui Kompilasi Data Transportasi/ BPS-Statistics of Dumai Municipality Through Transportation Data Compilation

TRANSPORTATION AND COMMUNICATION

Bulan Month	BARANG (Ton) Cargo (Ton)		PENUMPANG (Orang) Passengers (Person)	
	MUAT Loaded	BONGKAR Unloaded	BERANGKAT Departure	DATANG Arrival
(1)	(2)	(3)	(4)	(5)
	201	201	473	452
Month	MUAT Loaded	BONGKAR Unloaded	MUAT Loaded	BONGKAR Unloaded
(1)	(2)	(3)	(4)	(5)
Januari/January	-	-	1	1
Februari/February	-	-	-	-
Maret/March	-	-	702	412
April/April	-	-	495	662
Mei/May	-	-	-	-
Juni/June	-	-	926	2
Juli/July	-	-	377	111
Agustus/August	-	-	370	142
September/September	-	-	968	346
Oktober/October	-	-	2	919
November/November	-	-	941	1
Desember/December	-	-	2	1
Jumlah / Total	-	-	4 783	2 598

Sumber/Source: BPS Kota Dumai Melalui Kompilasi Data Transportasi/ BPS-Statistics of Dumai Municipality Through Transportation Data Compilation

8.2 KOMUNIKASI COMMUNICATION

Tabel 8.2.1 **Jumlah Kantor Pos Pembantu Menurut Kecamatan di Kota Dumai, 2017-2021**
Table 8.2.1 **The Number of Sub Post Office by Subdistrict in Dumai Municipality, 2017-2021**

Kecamatan Subdistrict	Tahun / Year				
	2017	2018	2019	2020	2021
(1)	(2)	(3)	(4)	(5)	(6)
1 Bukit Kapur	1	1	1	1	1
2 Medang Kampai	1	1	1	-	-
3 Sungai Sembilan	1	1	1	-	-
4 Dumai Barat	1	1	1	-	-
5 Dumai Selatan	1	1	-	-	-
6 Dumai Timur	1	1	-	1	1
7 Dumai Kota	-	-	-	-	-
Dumai	6	6	4	2	2

Sumber/Source: Kantor POS Kota Dumai / Post Office of Dumai Municipality

Tabel
Table 8.2.2**Lalu Lintas Surat yang Diterima dan Dikirimkan Melalui Kantor Pos Dumai Setiap Bulannya, 2021**
The Number of Mails Received and Sent by Dumai Post Office Monthly, 2021

Bulan Month	Surat Kilat Khusus yang Dikirim <i>Special Express Mails Delivered</i>	Paket Pos Biasa yang Dikirim <i>Regular Postage Packages Delivered</i>	Paket Pos Kilat Khusus yang Dikirim <i>Special Express Postage Packages Delivered</i>	Semua Paket dan surat yang diterima <i>All Packages and Mails Received</i>
(1)	(2)	(3)	(4)	(5)
Januari/January	8 058	396	300	35 041
Februari/February	9 725	380	344	43 158
Maret/March	9 380	418	371	38 135
April/April	8 372	450	378	39 145
Mei/May	7 355	499	427	35 192
Juni/June	10 856	356	528	49 573
Juli/July	9 337	297	213	43 279
Agustus/August	11 701	365	415	35 469
September/September	16 648	357	637	37 419
Oktober/October	17 448	370	748	35 025
November/November	9 865	336	638	30 249
Desember/December	7 413	397	520	40 241
Jumlah / Total	126 158	4 621	5 519	461 926

Sumber/Source: Kantor POS Kota Dumai / Post Office of Dumai Municipality

Tabel
Table 8.2.3**Jumlah Pengiriman dari dan keluar Negeri (EMS) yang Diterima dan Dikirim Melalui Kantor Pos Dumai, 2021**
The Number of Express Mail Service (EMS) Received and Sent by Dumai Post Office, 2021

Bulan Month	Pengiriman dari dan keluar Negeri (EMS) Express Mail Service (EMS)	
	Dikirim Sent	Diterima Received
(1)	(2)	(3)
Januari/January	33	312
Februari/February	29	268
Maret/March	24	293
April/April	30	283
Mei/May	28	203
Juni/June	37	254
Juli/July	18	161
Agustus/August	31	218
September/September	23	258
Oktober/October	25	315
November/November	16	205
Desember/December	20	403
Jumlah / Total	314	3 173

Sumber/Source: Kantor POS Kota Dumai / Post Office of Dumai Municipality

BAB CHAPTER 9

PERDAGANGAN TRADE



Nilai Ekspor Kota Dumai 2021
(Export Value)

USD 15.446,32 Juta (million)



Naik 48,57% dibandingkan
nilai ekspor 2020

(Increase by 48.57% compared to
2020 export value)

3 Negara Tujuan Ekspor dengan Nilai Terbesar
(3 Export Destination Nations with highest value)

India (India)	USD 2,19 Milyar (billion)	14%
Tiongkok (China)	USD 1,79 Milyar (billion)	12%
Malaysia (Malaysia)	USD 1,19 Milyar (billion)	8%

Sektor/Sub Sektor/Komoditi dengan Nilai Ekspor Terbesar
(Sector/Subsector/Commodity with highest export value)

*Liquid fractions of refined palm oil,
with iodine value 55 or more
but less than 60*

Nilai Impor Kota Dumai 2021
(Import Value)

USD 614,02 Juta (million)



Naik 54,75% dibandingkan
nilai ekspor 2020

(Increase by 54.75% compared to
2020 export value)

3 Negara Asal Impor dengan Nilai Terbesar
(3 Import Origin Nations with highest value)

Kanada (Canada)	USD 214,89 Juta (million)	16%
Tiongkok (China)	USD 82,09 Juta (million)	16%
Singapura (Singapore)	USD 49,09 Juta (million)	16%



Sektor/Sub Sektor/Komoditi dengan Nilai Impor Terbesar
(Sector/Subsector/Commodity with highest import value)

Potassium chloride



PENJELASAN TEKNIS

1. Barang-barang yang dikirim ke luar negeri untuk diolah dicatat sebagai ekspor, sedangkan hasil olahan yang dikembalikan ke Indonesia dicatat sebagai impor. Barang-barang luar negeri yang diolah di dalam negeri dicatat sebagai barang impor meskipun barang olahan tersebut akan kembali ke luar negeri. Barang-barang yang tidak dicakup dalam pencatatan:
 - a. Pakaian dan barang-barang perhiasan penumpang.
 - b. Barang-barang bawaan penumpang dari/ke luar negeri untuk dipakai sendiri, kecuali lemari es, pesawat televisi, dan sebagainya.
 - c. Barang-barang untuk keperluan perwakilan kedutaan suatu negara.
 - d. Barang-barang ekspedisi dan ekshibisi atau pameran.
 - e. Barang-barang untuk militer yang diimpor langsung oleh angkatan bersenjata
 - f. Pembungkus/peti kemas untuk diisi kembali.
 - g. Uang dan surat-surat berharga.
 - h. Barang-barang contoh
2. **Pelabuhan Muat** adalah pelabuhan darimana barang diangkut ke luar negeri atau diekspor
3. **Negara tujuan** adalah negara tujuan akhir yang diketahui untuk

TECHNICAL NOTES

1. *Goods sent abroad for processing purposes are recorded as export while products sent to Indonesia are recorded as import.*

Foreign goods processed in Indonesia are still recorded as imports although the products will be sent to abroad.

The following goods are not included in the statistics:

- a. *Clothings and passengers' jewelry.*
 - b. *Luggage of passengers for own use, except refrigerators, television sets, etc.*
 - c. *Goods imported/exported for the use of foreign representative countries/embassies.*
 - d. *Goods for expeditions, and shows or exhibitions.*
 - e. *Military goods directly imported by the Armed Forces.*
 - f. *Packings/containers to be refilled.*
 - g. *Bank notes and securities*
 - h. *Sample goods*
2. **Port of loading** is port where the goods are transported out of the country or exported.
 3. **Country of destination** is country that is known to export goods sent

barang ekspor yang dikirim ke luar negeri

4. **Jenis komoditi** adalah barang ekspor/impur yang dicatat sesuai kode Harmonized System (HS).
 5. **Penanaman Modal Dalam Negeri atau (PMDN)** adalah kegiatan menanam modal untuk melakukan usaha di wilayah negara Republik Indonesia yang dilakukan oleh penanam modal dalam negeri dengan menggunakan modal dalam negeri.
 6. **Penanaman Modal Asing (PMA)** adalah kegiatan menanam modal untuk melakukan usaha di wilayah Republik Indonesia yang dilakukan oleh penanam modal asing, baik menggunakan modal asing sepenuhnya maupun yang berpatungan dengan penanam modal dalam negeri. Ketentuan mengenai Penanaman Modal baik PMDN maupun PMA diatur di dalam Undang-undang No. 25 Tahun 2007 tentang Penanaman Modal.
 7. **Koperasi** adalah organisasi ekonomi yang dimiliki dan dioperasikan oleh orang-seorang demi kepentingan bersama. Koperasi melandaskan kegiatan berdasarkan prinsip gerakan ekonomi rakyat yang berdasarkan asas kekeluargaan.
4. **Type commodity** is exported/ imported goods recorded based on Harmonized System (HS) code.
 5. **Domestic Investment** is an activity to invest financial capital in state of Indonesian Republic by domestic investor using domestic financial capital.
 6. **Foreign Investmen** is an activity to invest financial capital in state of Indonesian Republic by foreign investor, either using foreign financial capital or domestic financial capital. Provision of financial capital investment either domestic investment or foreign investment is ruled under the law 25 year of 2007 about financial capital investment.
 7. **A cooperative** is an economic organization possessed by and operated by person to person for all interests. It has a principle based on economics of people with conformity.

ULASAN

Statistik perdagangan luar negeri meliputi barang yang di ekspor ke luar negeri dan yang di impor dari luar negeri melalui wilayah Kota Dumai. Salah satu sumber alam yang cukup berperan menunjang ekspor Kota Dumai adalah minyak bumi dan hasil tambang lainnya.

Nilai ekspor Dumai pada Tahun 2021 adalah sebesar USD 15.446.321.562,76. Komoditi dengan nilai ekspor terbesar adalah Liquid fractions of refined palm oil, with iodine value 55 or more but less than 60 yaitu sebesar USD 4.305.803.774,66.

Nilai impor Dumai pada Tahun 2021 adalah sebesar USD 614.021.637,00. Komoditi dengan nilai impor terbesar adalah Potassium chloride yaitu sebesar USD 265.052.504,00.

Negara tujuan ekspor melalui Kota Dumai dengan nilai terbesar pada tahun 2021 adalah India dengan nilai sebesar USD 2.195.832.540,72. Sementara itu negara asal impor terbesar melalui Kota Dumai adalah Singapura dengan nilai sebesar USD 49.081.275,00.

DESCRIPTION

The foreign trade statistics covers the commodities import and export via port of Dumai. The oil and mining natural resources of Dumai which play an important role support the state export.

Dumai's export in 2021 was USD 15,446,321,562.76. The highest exported Commodity was Liquid fractions of refined palm oil, with iodine value 55 or more but less than 60 by USD 4,305,803,774.66.

Dumai's import in 2021 was USD 614,021,637.00. The highest imported commodity was Potassium chloride by USD 265,052,504.00.

The most destinated nation of export through Dumai Municipality in 2021 was India by USD 2.195.832.540,72. Whereas the most originated nation of import through Dumai Municipality was Singapore by USD 49.081.275,00.

9.1 PERDAGANGAN TRADE

Tabel 9.1.1 Berat dan Nilai Ekspor Melalui Kota Dumai Menurut Komoditi 2021
Weight and Value of Export Through Dumai Municipality by Commodities, 2021

Sektor/Sub Sektor/Komoditi Sector/Subsector/Commodity	BERAT BERSIH Net Weight (Kg)	NILAI Value (FOB USD)
(1)	(2)	(3)
Liquid fractions of refined palm oil, with iodine value 55 or more but less than 60	4 119 121 216,00	4 305 803 774,66
Refined palm oil	3 287 196 081,00	3 391 866 841,72
Crude palm oil	1 555 682 830,00	1 683 328 752,10
Crude petroleum oils	2 394 777 000,00	1 072 485 396,00
Solid fractions of refined palm oil, with iodine value 30 or more, but less than 40	762 628 494,00	785 799 544,30
Other industrial monocarboxylic fatty acids, acid oils from refining	541 187 471,00	642 133 252,10
Palm kernel oil, RBD	305 080 790,00	408 021 566,80
Industrial monocarboxylic fatty acids, acid oils from refining , other , Palm fatty acid distillate	405 118 692,00	392 671 201,89
Lubricating oil basestock	354 774 863,00	325 859 563,04
Industrial fatty alcohols other than in the form of wax	156 795 435,00	268 417 069,00
Industrial monocarboxylic fatty acids, acid oils from refining , other, acid oils from refining	307 008 664,00	256 050 246,37
Lauric acid, myristic acid, their salts & esters	171 601 632,00	196 848 345,88
Palm nuts or kernels, ground or in the form of pellets	1 202 492 892,00	185 441 995,61
Naphthenic acids, their water insoluble salts and their esters	111 361 535,00	130 714 681,97
Solid fractions of refined palm kernel oil, not chemically modified	85 353 481,00	126 221 855,69
Crude glycerol	247 097 820,00	115 268 337,06
Solid fractions of refined palm oil, with iodine value exceeding 40	104 504 743,00	109 330 568,96
Glycerol	137 658 705,00	109 236 999,08
Palm nuts or kernels, oth than ground or in the form of pellets	423 549 480,00	94 737 487,98
Palm kernel olein, refined, bleached and deodorized (RBD)	76 398 606,00	91 854 043,03
Saturated acyclic monocarboxylic acids&their anhydrides,halides,peroxides&peroxyacids,oth than HS 2915.11.00-2915.90.40	59 056 750,00	89 189 799,79

Lanjutan Tabel/*Continued Table 9.1.1*

Sektor/Sub Sektor/Komoditi Sector/Subsector/Commodity	BERAT BERSIH Net Weight (Kg)	NILAI Value (FOB USD)
(1)	(2)	(3)
Cigarettes containing tobacco, oth than beedies and clove cigarettes	2 132 379,50	78 271 888,98
Palm kernel shells	806 071 679,00	78 096 817,70
Petroleum coke,not calcined	164 844 664,00	56 805 699,52
Liquid fractions of refined palm oil, in packing of a net weight exceeding 25 kg, with iodine value more than 60	55 148 908,00	56 062 954,20
Stearic acid	47 197 826,00	46 620 853,97
Oth liquid mixtures or preparations of vegetable fats or oils or of their fractions, oth than 15179061-68	35 999 715,00	43 829 656,80
Oleic acid	24 638 826,00	40 013 431,65
Crude oil of palm kernel	22 898 196,00	34 251 394,44
Vegetable fats and oils & their fractions of oil palm fruit, oth than crude, reesterified, but not further prepared	35 697 255,00	30 133 825,86
Residues resulting from the treatment of fatty substances or animal or vegetable waxes	30 362 896,00	25 240 025,89
Biodiesel, not containing petroleum oil,Coconut methyl ester (CME),With ester alkyl content exceeding 98 %	23 584 255,00	24 801 519,07
Inedible mixtures/preparations of animal fats/oils or of fractions thereof and vegetable fats/oils/fractions thereof	29 423 834,00	24 142 908,28
Industrial monocarboxylic fatty acids, acid oils from refining other Palm kernel fatty acid distillate	23 767 587,00	20 687 005,87
Biodiesel,not contain petroleum oil,Coconut methyl ester (CME),With ester alkyl content 96.5% or more but <98 %	15 999 767,00	15 420 492,80
Palmitic acid, its salts & esters	15 457 054,00	14 761 603,97
Vegetable fats & oils & their fractions of palm oil fruit, hydrogenated, in oth forms, not further prepared	15 757 991,00	14 528 188,22
Aviation turbine fuel (jet fuel) having a flash point of 23-c or more	25 294 607,00	13 505 274,56
oth than maize (corn) germ	16 968 216,00	12 020 165,33
Coconut (copra) oil and its fractions, not chemically modified, oth than crude oil and oth than 15131910	7 999 457,00	11 860 122,09
Dodecan-1-ol (lauryl alcohol), hexadecan-1-ol (cetyl alcohol) & octadecan-1-ol (stearyl alcohol)	5 441 420,00	10 442 884,13
Fractions of unrefined coconut oil, not chemically modified	2 789 811,00	4 400 952,29

Lanjutan Tabel/*Continued Table* 9.1.1

Sektor/Sub Sektor/Komoditi <i>Sector/Subsector/Commodity</i>	BERAT BERSIH <i>Net Weight (Kg)</i>	NILAI <i>Value (FOB USD)</i>
(1)	(2)	(3)
Inedible mixtures or preparations of the palm oil fruits or of palm oil kernels	2 600 298,00	2 848 305,75
Cigarettes containing tobacco, clove cigarettes	185 180,00	1 765 450,00
Oth Marine fish, nec in heading 0302891, fresh/chilled, excl fillets, fish meat of 0304, edible fish offal of 030291-299	2 364 100,00	1 182 050,00
oth mixtures or preparations of animal fats or oils or of their fractions, nec in 151790	680 047,00	738 531,04
Mangosteens, fresh or dried	1 595 450,00	517 048,13
Sweet potatoes, fresh, chilled, or dried	1 077 500,00	481 832,02
Cabbages, kohlrabi, kale and similar edible brassicas, fresh or chilled, except HS 07041010-07049020	944 220,00	431 867,72
Taro (<i>Colocasia</i> spp), fresh, chilled, or dried	1 217 000,00	369 585,66
oth leguminous vegetables, shelled or unshelled, fresh or chilled, except HS 070810-070820	415 609,00	158 719,24
Wood charcoal other of coconut shell, whether or not agglomerated.	1 010 000,00	112 709,71
Bananas, including plantains, fresh or dried, oth than lady's finger banana	353 370,00	101 115,10
Caprylic acid, its salts & esters	60 000,00	86 340,00
Crabs, live, fresh or chilled	154 500,00	77 250,00
oth spices, oth mixtures referred to in Note 1(b) to this Chapter, oth than Thyme, bay leaves	260 160,00	61 458,55
Cold-water shrimps and prawns (<i>Pandalus</i> spp, Crangon crangon), fresh or chilled	81 000,00	40 500,00
Manioc (cassava), sliced or in the form of pellets, oth dried chips	265 700,00	32 244,81
Essential oils of lemon grass, citronella, nutmeg, cinnamon, ginger, cardamom, fennel or palmrose	148 700,00	25 059,02
Round (drumhead) cabbages, fresh or chilled	103 880,00	24 849,54
Limes (<i>Citrus aurantifolia</i> , <i>Citrus latifolia</i>), fresh or dried	188 670,00	14 081,61
Ginger, Neither crushed nor ground	30 326,00	12 574,64
Potatoes (uncooked or cooked by steaming or boiling in water), frozen	90 720,00	10 608,88
Potatoes, fresh or chilled, except seed and chipping potatoes	3 000,00	7 185,57
Soft shell crabs, frozen, fit for human consumption	13 000,00	6 500,00

Lanjutan Tabel/*Continued Table* 9.1.1

Sektor/Sub Sektor/Komoditi <i>Sector/Subsector/Commodity</i>	BERAT BERSIH <i>Net Weight (Kg)</i>	NILAI <i>Value (FOB USD)</i>
(1)	(2)	(3)
oth vegetables, except HS 071010-071040, (uncooked or cooked by steaming or boiling in water), frozen	51 580,00	6 122,11
Cuttle fish (<i>Sepia officinalis</i> , <i>Rossia macrosoma</i> , <i>Sepiola</i> spp) and squid (<i>Ommastrephes</i> spp, <i>Loligo</i> spp, etc), live	11 900,00	5 950,00
Other shrimps and prawns, fresh or chilled	10 200,00	5 100,00
Other wastes from chemical or allied industries other mainly containing organic constituents	4 016 690,00	4 016,69
Pumpkins, squash and gourds (<i>cucurbita</i> spp), fresh or chilled	33 550,00	3 466,35
Cauliflowers, fresh or chilled	20 000,00	2 373,83
oth spices, oth than curry, mixtures referred to in Note 1(b) to this Chapter	6 399,00	1 953,86
Cuttle fish (<i>Sepia officinalis</i> , <i>Rossia macrosoma</i> , <i>Sepiola</i> spp), squid (<i>Ommastrephes</i> spp, <i>Loligo</i> spp, etc), fresh/chilled	3 300,00	1 650,00
Pomegranate, soursop/sweetshops, bell fruit, marian plum, passion fruit, cottonfruit, jujube and tampoi or rambai	8 305,00	1 387,90
Shallots, except for propagation	6 600,00	1 320,00
Avocados, fresh or dried	3 480,00	533,07
Turmeric (<i>curcuma</i>)	4 449,00	487,71
Papaws (<i>papayas</i>), fresh	4 000,00	483,81
Carrots, fresh or chilled	2 000,00	479,04
Salacca (<i>snake fruit</i>), fresh	3 850,00	469,17
Fruit & nuts, uncooked or cooked by steaming/boiling, frozen, won cont added sugar or oth, oth than HS 081110-0820	2 400,00	290,94
Jackfruit (including Cempedak and Nangka), fresh	1 500,00	185,71
Tomatoes, fresh or chilled	1 500,00	185,71
Kidney beans, incl white pea beans (<i>Phaseolus vulgaris</i>), dried, shelled, won skinned or split, not suit for sowing	1 050,00	130,00
Leeks and oth alliaceous vegetables, not for propagation	1 000,00	121,22
Jumlah/Total	18 233 959 706,50	15 446 321 562,76

Tabel
Table 9.1.2

Berat dan Nilai Impor Melalui Kota Dumai Menurut Komoditi 2021
Weight and Value of Import Through Dumai Municipality by Commodities, 2021

Sektor/Sub Sektor/Komoditi Sector/Subsector/Commodity	BERAT BERSIH Net Weight (Kg)	NILAI Value (FOB USD)
(1)	(2)	(3)
Potassium chloride	860 342 000,00	265 052 504,00
Methanol (methyl alcohol)	267 800 497,00	105 535 049,00
Automotive diesel fuel	76 440 396,00	46 066 967,00
Mineral or chemical fertilisers, phosphatic, other than superphosphate & calcined phosphatic fertilisers	386 035 000,00	36 585 645,00
Crude oil of coconut (copra) oil	15 907 000,00	26 351 914,00
Ammonium sulphate	119 547 000,00	21 691 641,00
Diammonium hydrogenorthophosphate (diammonium phosphate)	35 125 000,00	19 903 324,00
Superphosphates containing by weight 35 % or more of diphosphorus pentaoxide (P2O5), other than feed grade	55 949 000,00	19 046 676,00
Motor spirit of RON 90 & above but below RON 97 unblended	22 137 025,00	16 102 217,00
Petroleum bitumen	29 132 141,00	12 323 721,00
Ammonium dihydrogenorthophosphate & mixtures thereof with diammonium hydrogenorthophosphate	16 750 000,00	8 942 965,00
Other disodium tetraborate (refined borax)	17 158 000,00	8 407 420,00
Ammonium chloride	28 330 000,00	5 326 040,00
Fractions of unrefined coconut oil, not chemically modified	3 000 000,00	4 125 503,00
Mineral or chemical fertilisers containing the three fertilising elements nitrogen, phosphorus & potassium	12 000 000,00	3 843 713,00
Other than fused magnesia, dead-burned (sintered) magnesia	9 553 500,00	2 511 531,00
Sulphur of all kinds, other than sublimed sulphur, precipitated sulphur and colloidal sulphur	9 861 429,00	2 453 908,00
Other Acetone oil, Chemical Preparations contain monosodium Glutamate (MSG), Other chemical preparation, kind used in manufacture of foodstuff	10 200 750,00	1 397 503,00
Bentonite	28 800 000,00	1 389 600,00
Other tank, cask, drum, can, box & similar, capacity >50L & ≤300L, not tinplate, steel casting, forging/stamping in rough state	641 036,00	1 303 553,00
Other sulphates of magnesium	7 112 500,00	1 079 858,00

Lanjutan Tabel/*Continued Table 9.1.2*

Sektor/Sub Sektor/Komoditi Sector/Subsector/Commodity	BERAT BERSIH Net Weight (Kg)	NILAI Value (FOB USD)
(1)	(2)	(3)
Heat exchange units, other than cooling tower, not electrically operated	84 663,00	897 176,00
Mineral or chemical fertilisers, potassic, other than potassium chloride & potassium sulphate	3 500 000,00	840 000,00
Aseptic bags unreinforced w aluminium foil (exc retort pouches), width \geq 315 mm & length \geq 410 mm, not incorporating a sealed gland	264 271,00	762 344,00
Industrial fatty alcohols other than in the form of wax	504 000,00	627 228,00
Watertube boilers, with a 15 ton/hour < steam production \leq 45 ton/hour, electric operated, oth than central heating hotwater	52 354,00	316 168,00
Other packing containers, including record sleeves	119 902,00	238 725,00
Other articles for the conveyance or packing of goods, of plastics	53 269,00	145 041,00
Parts for Steam/other vapour generating boilers, oth than boiler bodies, shells or casings	87 084,00	104 837,00
Other high-pressure pipe capable of withstanding a pressure of not < 42,000 psi, cold-drawn/cold-rolled (cold-reduced)	72 269,00	87 002,00
Other industrial monocarboxylic fatty acids, acid oils from refining	39 960,00	78 291,00
Butt welding fittings, having an internal diameter of less than 15 cm	5 216,00	69 440,00
Tubes, pipes and hoses, of vulcanised rubber other than 4009.42.10-20	12 553,00	48 036,00
Oth metal furniture, other than fume cupboards	38 783,00	46 248,00
Machinery for liquefying air/oth gas, not electrically operated	35 718,00	43 000,00
Economisers, super-heaters, gas recoverers (Auxiliary plant) for use with boilers of heading 84.02	23 273,00	28 018,00
Oth article monumental/building oth of granite	74 641,00	27 720,00
Other manhole covers, gratings and frames there for not of non-malleable cast iron	18 372,00	22 119,00
Inverters	303,00	16 664,00
Goods of siliceous cont by weight, of oth metals compound	13 249,00	15 950,00
Oth hats & oth headgear, not for hair-nets/religious purposes, knitted/crochet	6 906,00	13 174,00
Other manually operated gate valves of cast iron	1 009,00	12 850,00

Lanjutan Tabel/*Continued Table* 9.1.2

Sektor/Sub Sektor/Komoditi Sector/Subsector/Commodity	BERAT BERSIH Net Weight (Kg)	NILAI Value (FOB USD)
(1)	(2)	(3)
Crushing or grinding machines stone electrically operated for other than stone	13 910,00	12 792,00
Line pipe used for oil/gas pipelines oth of stainless steel	1 925,00	12 033,00
Flat-rolled product stainless steel,width>=600mm,unfurtherwork than hot-rolled not in coils,4.75mm>=thickness=<10mm	522,00	9 430,00
Slaked lime	51 000,00	8 493,00
Made up fishing nets of manmade textile materials	19 897,00	8 301,00
Flat-rolled product stainless steel,width>=600mm,unfurtherwork than hot-rolled not in coils,3mm>=thickness<4.75mm	411,00	7 919,00
Angles,shapes§ iron/non-alloy steel,L sect,not furtherwork than hot-rolled/extrude,height<80 mm,weight>0.6%carbon	3 490,00	7 574,00
Refractory cements	5 910,00	7 115,00
Goods of siliceous cont by weight,singly/together alumina,silika,or mixture >50%	5 794,00	6 975,00
Other fuel cut-off valves for vehicles of copper/alloy	1 510,00	5 532,00
Mechanical appliances, not electrically operated, for agricultural/horticultural,	89,00	4 914,00
Angles,shapes§ iron/non-alloy steel,U sect,not further work than hot-roll/extrude,height<80 mm,weight<=0.6%carbon	1 193,00	4 806,00
Slag wool, rock wool & similar mineral wools in bulk/sheets/rolls	3 455,00	4 159,00
Flat-rolled product stainless steel,width>=600mm,unfurtherwork than hot-rolled not in coils,thickness<3mm	206,00	3 972,00
Presses,crushers&similar mach. used in manfc of wine, ciderfruit juices/similar, not electrically operated	1 782,00	3 324,00
Filtering/purifying mach & aparatus, oth than for medical/surgical/laboratory,sugar manufacture&oil drilling operation	1 423,00	3 088,00
Parts of submersible water pump & oth water pump with flowrate <= & / > 13,000 m ³ /h & inlet diameter <= / > 200 mm	239,00	3 050,00
Horns and serenes, assembled	2 492,00	3 000,00
Oth tube or pipe fittings flanges,internal diameter<15cm	1 372,00	2 976,00
Other ball valves of plastics	1 197,00	2 596,00

Lanjutan Tabel/*Continued Table 9.1.2*

Sektor/Sub Sektor/Komoditi <i>Sector/Subsector/Commodity</i>	BERAT BERSIH <i>Net Weight (Kg)</i>	NILAI <i>Value (FOB USD)</i>
(1)	(2)	(3)
Oth pipe used to make sheath pipe(heater pipe) for heating elemnt of elect flat iron/rice cooker, w/extn diamtr<12.5 mm	1 900,00	2 280,00
Line pipe used for oil/gas pipelines of stainless steel	1 458,00	1 750,00
Flat roll product stainless,width<600 mm,unfurther workthan hot roll,thickness>=4.75 mm,hoop&strip,width>400mm	90,00	1 741,00
Flat-rolled product stainless steel,width>=600mm,unfurtherwork than hot-rolled not in coils,thickness>10mm	783,00	1 700,00
Aluminium plates, sheets & strip of plainr figured by rolling of thickness > 0.2 mm	1 246,00	1 500,00
Gaskets and similar joints of metal sheeting combined withother material or of two or more layers of metal	914,00	1 100,00
Oth tube/pipe fittings,butt weldingfittings,internal diameter>=15cm	236,00	952,00
Bar&rod,stainless steel,angle,shape§ unfurther workcold roll,circular cross section	46,00	884,00
Oth tube or pipe fittings flanges,internal diameter>=15cm	213,00	853,00
Paint&varnishes incl enamels&lacquers exc based on polyesters&based on acrylic/vinyl polymers&HS 3208.90.10 to3208.90.30	682,00	822,00
Other screws and bolts, whether or not with their nuts , or washers having a shank of an external diameter <= 16 mm	650,00	786,00
Other hubless tube or pipe fittingshubless tube or pipe fittings	615,00	741,00
Other threaded elbows, bends and sleeves, having an internal diameter of less than 15 cm	592,00	710,00
Oth thn brake lining&pad of friction material&article,containing asbestos	437,00	527,00
Natural/artificial abrasive powder/grain on a base of paper/ paperboard	403,00	485,00
Tubes, pipes & hoses, rigid , of polymers of vinyl chloride	138,00	300,00
Other screws and bolts, whether or not with their nuts or washers, having a shank of an external diameter > 16 mm	245,00	295,00
Bungs for metal drums; bung covers; seals; case corner protectors of base metal other than aluminium	101,00	227,00
Phosphates of trisodium	60,00	197,00

Lanjutan Tabel/*Continued Table* 9.1.2

Sektor/Sub Sektor/Komoditi Sector/Subsector/Commodity	BERAT BERSIH Net Weight (Kg)	NILAI Value (FOB USD)
(1)	(2)	(3)
Cigarette cases and boxes, not of iron or steel	124,00	150,00
Other carbon disulphide	50,00	129,00
Other alkali or alkaline earth metals	60,00	86,00
Other articles a kind used in machinery/mechanical/electric appliances, or for other technical uses, other than 40169951-40169954	50,00	60,00
Other refractory ceramic goods counted by weight, other than metal compound > 50%	17,00	20,00
Self-adhesive plates, sheets, film, foil, tape, strip and other flat shapes, of other plastic in rolls of a width ≤ 20 cm	8,00	10,00
Jumlah/Total	2 016 959 004,00	614 021 637,00

Sumber/Source: BPS Kota Dumai / BPS-Statistics of Dumai Municipality

Tabel
Table 9.1.3**Ekspor dan Impor Melalui Kota Dumai Per Bulan Tahun 2021**
Export and Import Through Dumai Municipality by Month, 2021

Bulan Month	EKSPOR Export		IMPOR Import	
	BERAT BERSIH Net Weight (Kg)	NILAI Value (FOB USD)	BERAT BERSIH Net Weight (Kg)	NILAI Value (FOB USD)
(1)	(2)	(3)	(4)	(5)
Januari/January	1 737 776 966,60	1 227 938 613,72	96 546 910,00	23 168 849,00
Februari/February	1 164 333 583,65	822 498 867,74	169 309 277,00	40 972 912,00
Maret/March	1 790 214 267,35	1 414 057 723,17	160 922 901,00	46 302 760,00
April/April	1 558 314 277,85	1 234 531 942,26	147 168 619,00	32 816 021,00
Mei/May	1 712 988 127,30	1 437 616 970,64	203 061 654,00	42 548 386,00
Juni/June	1 349 642 376,45	967 403 582,37	230 325 714,00	81 661 754,00
Juli/July	1 567 566 374,20	1 224 135 642,14	220 955 834,00	66 976 296,00
Agustus/August	1 946 627 918,95	1 854 425 199,23	111 433 333,00	29 480 277,00
September/September	1 382 512 163,40	1 301 678 408,49	121 554 456,00	33 909 258,00
Oktober/October	1 553 767 400,30	1 407 643 581,00	145 810 433,00	49 999 884,00
November/November	1 201 039 418,95	1 225 846 300,45	173 779 929,00	61 254 349,00
Desember/December	1 269 176 831,50	1 328 544 731,54	236 089 944,00	104 930 891,00
Jumlah / Total 2020	18 233 959 706,50	15 446 321 562,75	2 016 959 004,00	614 021 637,00

Sumber/Source: BPS Kota Dumai / BPS-Statistics of Dumai Municipality

Tabel
Table 9.1.4

Ekspor dan Impor Melalui Kota Dumai Menurut Negara Tujuan dan Asal Tahun 2021
Export and Import Through Dumai Municipality By Destination and Origin Country, 2021

Negara Country	Tujuan Ekspor Export Destination		Asal Impor Import Origin	
	BERAT BERSIH Net Weight (Kg)	NILAI Value (FOB USD)	BERAT BERSIH Net Weight (Kg)	NILAI Value (FOB USD)
(1)	(2)	(3)	(4)	(5)
India	2070 472 555,00	2195 832 540,72	28 800 000,00	1 389 600,00
Tiongkok	2214 822 231,00	1790 110 061,69		
Malaysia	1614 207 256,00	1190 510 281,77	43 131 770,00	19 947 447,00
Belanda	1643 176 271,00	1144 813 209,60		
Amerika Serikat	804 399 479,00	879 631 428,94	17 158 000,00	8 407 420,00
Pakistan	787 139 126,00	825 419 634,24		
Spanyol	731 940 785,00	731 763 262,03		
Vietnam	644 030 673,50	611 545 863,02	9 861 429,00	2 453 908,00
Mesir	548 534 725,00	587 048 064,96	241 835 000,00	20 961 215,00
Bangladesh	551 855 136,00	582 399 186,02		
Italia	465 139 563,00	438 490 078,01		
Korea Selatan	649 058 643,00	412 386 821,12	38 425 000,00	24 449 904,00
Singapura	722 931 791,00	381 206 545,02	87 083 313,00	49 081 275,00
Philipina	257 795 011,00	294 890 844,43	21 688 873,00	31 137 542,00
Jepang	1027 621 696,00	289 298 851,24	7 695 542,00	1 046 070,00
Brazil	226 295 473,00	261 543 991,47		
Russia	227 924 960,00	235 654 852,26		
Myanmar	224 090 795,00	231 869 756,47		
Thailand	500 155 326,00	214 748 881,28	2 201 249,00	961 726,00
Estonia	195 486 178,00	202 343 600,03		
Ukraina	162 117 499,00	168 803 647,31		
Turki	143 501 647,00	150 614 649,01		
Uni Emirat Arab	119 597 209,00	135 186 487,56		

Lanjutan Tabel/Continued Table 9.1.4

Negara Country	Tujuan Ekspor Export Destination		Asal Impor Import Origin	
	BERAT BERSIH Net Weight (Kg)	NILAI Value (FOB USD)	BERAT BERSIH Net Weight (Kg)	NILAI Value (FOB USD)
(1)	(2)	(3)	(4)	(5)
Saudi Arabia	201 895 970,00	109 529 581,22	48 628 352,00	18 515 049,00
Aljazair	93 255 018,00	92 027 475,39		
Kenya	87 737 838,00	90 810 382,36		
Colombia	80 935 573,00	90 567 388,40		
Belgia	96 368 614,00	85 808 389,48		
Oman	78 524 425,00	84 765 030,09	105 149 000,00	41 609 997,00
Perancis	67 821 421,00	74 925 059,58		
Afrika Selatan	64 881 124,00	74 686 707,14		
Haiti	70 192 371,00	73 714 619,39		
Djibouti	61 865 765,00	66 952 050,30		
Tanzania	56 525 223,00	56 387 935,32		
Meksiko	51 189 110,00	54 784 534,26		
Sudan	51 340 133,00	51 953 886,68		
Irak	48 999 380,00	50 796 898,15		
Yunani	45 414 549,00	48 835 372,19		
Jerman	44 126 438,00	46 755 945,52		
Togo	39 959 128,00	43 802 805,77		
Taiwan	81 467 990,00	41 861 753,34	7 306 000,00	995 684,00
Tunisia	22 463 531,00	23 644 626,27		
Peru	22 608 858,00	23 609 472,95	62 950 000,00	7 870 600,00
Latvia	21 158 905,00	23 440 699,85		
Selandia Baru	153 506 866,00	23 376 091,74		
Liberia	21 499 528,00	22 430 728,12		
Iran	19 999 953,00	21 737 428,12		
Honduras	16 999 745,00	19 082 213,77		
Inggris	17 281 204,00	17 250 119,86	3 500 515,00	840 620,00

Lanjutan Tabel/*Continued Table* 9.1.4

Negara <i>Country</i>	Tujuan Ekspor <i>Export Destination</i>		Asal Impor <i>Import Origin</i>	
	BERAT BERSIH <i>Net Weight (Kg)</i>	NILAI <i>Value (FOB USD)</i>	BERAT BERSIH <i>Net Weight (Kg)</i>	NILAI <i>Value (FOB USD)</i>
(1)	(2)	(3)	(4)	(5)
Ekuador	15 000 009,00	17 166 011,34		
Srilanka	8 839 464,00	11 925 555,09		
Yaman	11 099 671,00	11 099 169,70		
Benin	8 999 804,00	9 257 288,31		
Congo d.r.	6 055 914,00	6 586 820,10		
Guatemala	4 000 000,00	4 491 500,00		
Mozambique	3 590 000,00	3 776 350,00		
Jamaica	3 099 188,00	3 600 320,95		
Swedia	2 308 867,00	2 940 017,69		
Australia	7 540 000,00	2 219 878,24	56 900 000,00	6 146 730,00
Panama	10 579 136,00	1 057 913,60		
Israil	1 099 983,00	1 055 983,68		
Mauritania	799 982,00	799 982,00		
Denmark	551 000,00	603 345,00		
Kongo	68 000,00	72 161,60		
Jordan	16 000,00	19 532,00		
Kanada			704 132 000,00	214 886 659,00
Cina			276 744 163,00	82 087 840,00
Belarusia			95 750 000,00	25 661 125,00
Fed Russia			60 460 000,00	24 504 720,00
Brunei Darussalam			52 884 798,00	21 737 833,00
Qatar			20 324 000,00	7 721 573,00
Cyprus			24 350 000,00	1 607 100,00
Jumlah/Total	18 233 959 706,50	15 446 321 562,76	2 016 959 004,00	614 021 637,00

Sumber/Source: BPS Kota Dumai / BPS-Statistics of Dumai Municipality

Tabel
Table 9.1.5**Realisasi Investasi dan Penyerapan Tenaga Kerja
Perusahaan Penanaman Modal Asing (PMA) dan
Penanaman Modal Dalam Negeri (PMDN) di Kota Dumai,
2017-2021****Actual Investment and Employment Absorbtion of Foreign
Investment Corporation and Domestic Investment
Corporation in Dumai Municipality, 2017-2021**

Tahun Year	Jumlah Perusahaan Number of Corporation			Nilai Investasi Investment Value (Rp)		
	PMA Foreign Investment	PMDN Domestic Investment	Jumlah Total	PMA Foreign Investment	PMDN Domestic Investment	Jumlah Total
(1)	(2)	(3)	(4)	(5)	(6)	(7)
2017	44	55	99	2 390 904 980 000	2 007 203 800 000	4 398 108 780 000
2018	44	77	121	1 635 027 800 000	371 285 600 000	2 006 313 400 000
2019	44	91	135	3 699 939 000 000	2 237 451 800 000	5 937 390 800 000
2020	44	98	142	5 844 192 480 000	7 117 105 500 000	12 961 297 980 000
2021	44	235	279	8598 115 200 000	487 531 500 000	9085 646 700 000

Lanjutan Tabel/*Continued Table* 9.1.5

Tahun Year	Jumlah Tenaga Kerja Number of Employee						Total TKI/ TKA PMDN & PMDA
	PMA Foreign Investment			PMDN Domestic Investment			
	TKI Local Workers	TKA Foreign Workers	Jumlah Total	TKI Local Workers	TKA Foreign Workers	Jumlah Total	
(1)	(2)	(3)	(4)	(2)	(3)	(4)	
2017	224	8	232	2 101	48	2 149	2 381
2018	410	7	417	749	10	759	1 176
2019	618	6	624	871	-	871	1 495
2020	592	9	601	2 101	2	2 103	2 704
2021	2 332	13	2 345	1 653	-	1 653	3 998

Sumber/*Source*: Dinas Penanaman Modal dan Pelayanan Terpadu Satu Pintu Kota Dumai/ *Investment Coordinating Board, Dumai Municipality*

Tabel
Table 9.1.6**Penerimaan dan Penyaluran Beras Melalui Perum Bulog
Subdivre Dumai Dirinci per Bulan (kg), 2021**
**Receipt and Distribution of Dumai of Rice of in Logistic
Shore of Dumai Monthly (kg), 2021**

Bulan Month	Stok Awal Initial Stock	Pemasukan Added	Jumlah Tersedia Available Quantity	Penyaluran Distribution	Stok Akhir Last Stock
(1)	(2)	(3)	(4)	(5)	(6)
Januari/January	1 590 288,0	604 000,0	2 194 288,0	506 800,0	1 687 488,0
Februari/February	1 687 488,0	1 186 000,0	2 873 488,0	449 800,0	2 423 688,0
Maret/March	2 423 688,0	161 000,0	2 584 688,0	556 420,0	2 028 268,0
April/April	2 028 268,0	123 000,0	2 151 268,0	579 570,0	1 571 698,0
Mei/May	1 571 698,0	100 000,0	1 671 698,0	685 870,0	985 828,0
Juni/June	985 828,0	850 000,0	1 835 828,0	243 740,0	1 592 088,0
Juli/July	1 592 088,0	900 000,0	2 492 088,0	1 974 020,0	518 068,0
Agustus/August	518 068,0	1 000 000,0	1 518 068,0	1 162 850,0	355 218,0
September/September	355 218,0	1 200 000,0	1 555 218,0	749 300,0	805 918,0
Oktober/October	805 918,0	125 000,0	930 918,0	399 300,0	531 618,0
November/November	531 618,0	1 380 617,0	1 912 235,0	477 105,0	1 435 130,0
Desember/December	1 435 130,0	2 017 970,0	3 453 100,0	1 301 300,0	2 151 800,0
Dumai	-	9 647 587,0	-	9 086 075,0	2 151 800,0

Sumber/Source: Perum Bulog Sub Divisi Regional Dumai/ Perum Bulog Shore of Dumai Municipality

Tabel 9.1.7 Jumlah Koperasi Aktif Menurut Kecamatan di Kota Dumai, 2017-2021
Table *The Number of Active Cooperatives by Subdistrict in Dumai Municipality, 2017-2021*

Kecamatan Subdistrict	2017	2018	2019	2020	2021
(1)	(2)	(3)	(4)	(5)	(6)
1 Bukit Kapur	12	13	14	13	12
2 Medang Kampai	9	10	11	9	8
3 Sungai Sembilan	29	35	39	44	50
4 Dumai Barat	14	14	15	17	14
5 Dumai Selatan	26	28	28	23	17
6 Dumai Timur	34	38	41	30	32
7 Dumai Kota	37	39	42	27	22
Binaan Provinsi	-	-	1	2	6
Binaan Nasional	-	-	-	1	2
Dumai	161	177	191	166	163

Sumber/Source: Dinas Perindustrian, Koperasi, dan UKM/ Industries, Cooperatives, Small & Medium Enterprises Service of Dumai Municipality

Tabel
Table 9.1.8

Jumlah Koperasi Menurut Jenis Koperasi dan Kecamatan di Kota Dumai, 2021
The Number of Cooperatives by Type of Cooperative and Subdistrict in Dumai Municipality, 2021

Kecamatan Subdistrict	KUD Village Unit Cooperatives	KPN Civil Servant's Cooperatives	KOPKAR Employee's Cooperatives
(1)	(2)	(3)	(4)
1 Bukit Kapur	-	1	-
2 Medang Kampai	-	1	1
3 Sungai Sembilan	2	-	-
4 Dumai Barat	-	6	-
5 Dumai Selatan	-	3	-
6 Dumai Timur	-	6	5
7 Dumai Kota	-	1	2
Binaan Provinsi	-	-	-
Binaan Nasional	-	-	-
Dumai	2	18	8

Lanjutan Tabel/*Continued Table* 9.1.8

Kecamatan Subdistrict	KOPPAS Market Cooperatives	Lainnya Other	Jumlah Total
(1)	(5)	(6)	(7)
1 Bukit Kapur	-	20	21
2 Medang Kampai	-	15	17
3 Sungai Sembilan	-	63	65
4 Dumai Barat	-	18	24
5 Dumai Selatan	-	29	32
6 Dumai Timur	2	37	50
7 Dumai Kota	3	48	54
Binaan Provinsi	-	6	6
Binaan Nasional	-	2	2
Dumai	5	238	271

Sumber/*Source*: Dinas Perindustrian, Koperasi, dan UKM/ *Industries, Cooperatives, Small & Medium Enterprises Service of Dumai Municipality*

Tabel
Table 9.1.9

**Rekapitulasi Koperasi Kota Dumai Menurut Kecamatan,
2021**
*Recapitulation of Cooperatives by Subdistrict in Dumai
Municipality, 2021*

Kecamatan Subdistrict	Koperasi Baru New Cooperatives	Koperasi Aktif Active Cooperatives	Koperasi Tidak Aktif Inactive Cooperatives	Jumlah Koperasi Total of Cooperatives
(1)	(2)	(3)	(4)	(5)
1 Bukit Kapur	1	12	9	21
2 Medang Kampai	1	8	9	17
3 Sungai Sembilan	11	50	15	65
4 Dumai Barat	-	14	10	24
5 Dumai Selatan	-	17	15	32
6 Dumai Timur	3	32	18	50
7 Dumai Kota	6	22	32	54
Binaan Provinsi	3	6	-	6
Binaan Nasional	1	2	-	2
Dumai	26	163	108	271

Lanjutan Tabel/*Continued Table 9.1.9*

Kecamatan Subdistrict	Rencana Dibubarkan to be Inactive	Jumlah Anggota Members	Jumlah Pengurus Managements
(1)	(6)	(7)	(8)
1 Bukit Kapur	-	1 798	85
2 Medang Kampai	-	2 019	65
3 Sungai Sembilan	-	3 154	247
4 Dumai Barat	-	1 128	86
5 Dumai Selatan	-	1 972	128
6 Dumai Timur	-	5 164	200
7 Dumai Kota	-	3 923	203
Binaan Provinsi	-	97	20
Binaan Nasional	-	18	6
Dumai	-	19 273	1 040

Sumber/Source: Dinas Perindustrian, Koperasi, dan UKM/ *Industries, Cooperatives, Small & Medium Enterprises Service of Dumai Municipality*

Tabel
Table 9.1.10**Jumlah Koperasi Menurut Kelompok Usaha yang Dikelola di Kota Dumai, 2021**
The Number of Cooperatives by Managed Business Group in Dumai Municipality, 2021

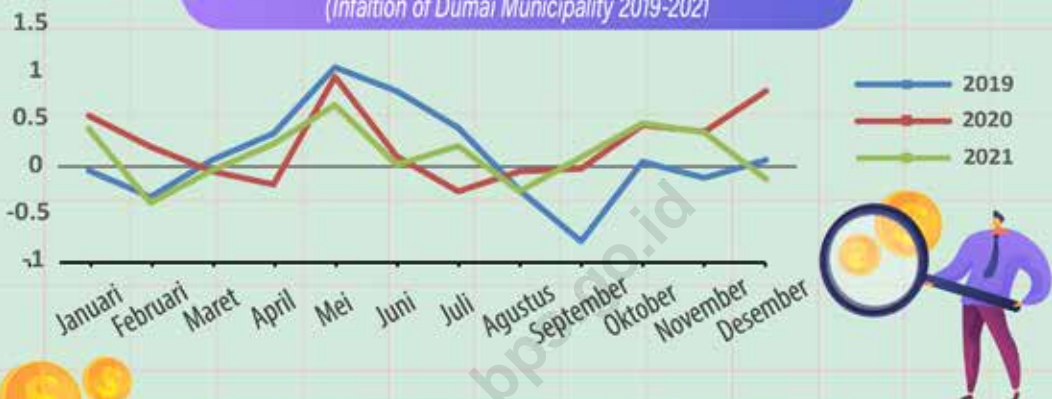
Kelompok Usaha <i>Business Group</i>	Koperasi Aktif <i>Active Cooperatives</i>	Koperasi Tidak Aktif <i>Inactive Cooperatives</i>	Jumlah Koperasi <i>Total of Cooperatives</i>	Jumlah Anggota <i>Members</i>
(1)	(2)	(3)	(4)	(5)
1 KUD	-	2	2	371
2 Koperasi Pertanian	1	6	7	248
3 Koperasi Perkebunan	-	3	3	145
4 Koppotren	2	2	4	213
5 Koperasi Karyawan	8	2	10	1 847
6 Koperasi Angkatan Darat	2	-	2	320
7 Koperasi Angkatan Laut	1	-	1	234
8 Koperasi Angkatan Udara	1	-	1	61
9 Koperasi Kepolisian	1	-	1	574
10 Koperasi Serba Usaha	126	85	211	9 627
11 Koperasi Pasar	1	4	5	374
12 Koperasi Simpan Pinjam	1	1	2	568
13 Koperasi Angkutan Darat	-	-	-	-
14 Koperasi Telkom	1	-	1	124
15 Koperasi Pegawai Negeri (KPRI)	16	1	17	3 125
16 Koperasi Wanita	2	-	2	466
17 Koperasi Keuangan Syariah	-	2	2	976
18 Koperasi Lainnya	-	-	-	-
Dumai	163	108	271	19 273

Sumber/Source: Dinas Perindustrian, Koperasi, dan UKM/ *Industries, Cooperatives, Small & Medium Enterprises Service of Dumai Municipality*

BAB CHAPTER 10

HARGA-HARGA PRICES

Perkembangan Inflasi di Kota Dumai Selama Tahun 2019-2021
(Inflation of Dumai Municipality 2019-2021)



Komoditas dengan Andil Terbesar terhadap Inflasi Bulanan
(Commodity with the Biggest Share of Monthly Inflation)

Januari 0,40

Daging ayam ras (boiler Meat)	0,07
Ikan tongkol (tuna Fish)	0,06
Cabai rawit (cayenne pepper)	0,05
Ikan serai (serai fish)	0,04
Angkutan laut (sea transport)	0,03

Februari -0,38

Cabai merah (chili)	-0,20
Daging ayam ras (boiler meat)	-0,14
Telur ayam ras (boiler egg)	-0,11
Bayam (spinach)	-0,04
Cabai rawit (cayenne pepper)	-0,04

Maret -0,04

Cabai rawit (cayenne pepper)	-0,08
Emas perhiasan (gold jewelry)	-0,05
Telur ayam ras (boiler egg)	-0,04
Daging ayam ras (boiler Meat)	-0,02
Ikan serai (serai fish)	-0,02

April 0,24

Ikan serai (serai fish)	0,04
Daging ayam ras (boiler Meat)	0,03
Beras (rice)	0,03
Emas perhiasan (gold jewelry)	0,02
Baju anak stelan (children clothes)	0,02

Mei 0,65

Daging ayam ras (boiler Meat)	0,09
Ikan serai (serai fish)	0,08
Nasi dengan lauk (rice with side dish)	0,06
Jeruk (orange)	0,06
Beras (rice)	0,05

Juni 0,02

Daging Ayam Ras (boiler Meat)	0,07
Ikan serai (serai fish)	0,07
Telur ayam ras (boiler egg)	0,05
Minyak goreng (cooking oil)	0,04
Emas perhiasan (gold jewelry)	0,02

Juli 0,22

Cabai merah (chili)	0,16
Ikan asin teri (salted anchovy)	0,06
Taman kanak kanak (kindergarten)	0,06
Bayam (spinach)	0,05
Kangkung (kale)	0,05

Agustus -0,26

Cabai merah (chili)	-0,15
Bayam (spinach)	-0,08
Daging Ayam Ras (boiler Meat)	-0,08
Kangkung (kale)	-0,05
Telur ayam ras (boiler egg)	-0,04

September 0,10

Cabai merah (chili)	0,09
Daging Ayam Ras (boiler Meat)	0,07
Tomato (tomato)	0,04
Minyak goreng (cooking oil)	0,04
Ikan serai (serai fish)	0,03

Oktober 0,46

Cabai merah (chili)	0,35
Minyak goreng (cooking oil)	0,09
Daging Ayam Ras (boiler Meat)	0,06
Bensin (fuel)	0,02
Ikan kembung (puffer fish)	0,02

November 0,36

Telur ayam ras (boiler egg)	0,16
Cabai merah (chili)	0,16
Minyak goreng (cooking oil)	0,12
Emas perhiasan (gold jewelry)	0,03
Kangkung (kale)	0,03

Desember -0,13

Cabai merah (chili)	-0,33
Ikan serai (serai fish)	-0,06
Tomato (tomato)	-0,02
Beras (rice)	-0,02
Cabai hijau (green chili)	-0,01

PENJELASAN TEKNIS

1. **Inflasi** adalah kecenderungan naiknya harga barang dan jasa pada umumnya yang berlangsung secara terus menerus. Jika inflasi meningkat, maka harga barang dan jasa di dalam negeri mengalami kenaikan. Naiknya harga barang dan jasa tersebut menyebabkan turunnya nilai mata uang. Dengan demikian, inflasi dapat juga diartikan sebagai penurunan nilai mata uang terhadap nilai barang dan jasa secara umum.
2. **Indeks Harga Konsumen (IHK)** adalah Indeks yang menghitung rata-rata perubahan harga dari suatu paket barang dan jasa yang dikonsumsi oleh rumah tangga dalam kurun waktu tertentu.

TECHNICAL NOTES

1. **Inflation** is a sustained increase in the general price level of goods and services in an economy over a period of time. When the inflation rate rises, the price of goods and services in the country increases. The rising prices of goods and services led to a decline in currency values. Thus, inflation may also be interpreted as a decline in the value of the currency against the value of goods and services in general.
2. **Consumer Price Index (CPI)** is an index which calculates average price changes of a commodity package consisting of goods and services that people consumes in a certain period of time.

ULASAN

Inflasi terbesar yang terjadi selama tahun 2021 di Kota Dumai adalah pada bulan Mei yaitu sebesar 0,65 persen, yang mana kelompok pakaian dan alas kaki memberikan kontribusi terbesar terjadinya inflasi pada bulan tersebut. Sementara pada Februari, Maret, Agustus dan Desember 2021 terjadi deflasi, yang berarti bahwa di Kota Dumai pada bulan-bulan tersebut umumnya terjadi penurunan harga barang/jasa konsumen, yang mana kelompok bahan makanan memberikan andil terbesar pada penurunan harga tersebut. Deflasi terbesar selama tahun 2021 terjadi pada bulan Februari yaitu sebesar 0,38 persen.

Untuk melihat harga rata-rata beberapa komoditas bahan pokok di Pasar Kota Dumai selama tahun 2021 setiap bulannya dapat dilihat pada tabel 10.1.4.

DESCRIPTION

In Dumai municipality, during 2021, the highest inflation was in May by 0.65 percent in which group of clothing and footwear that took the most proportion of inflation in related month. While in February, March, August, and December 2021, the deflation was occurred which means consumer prices of goods and services in Dumai Municipality decreased slightly, in which group of food stuff took the most proportion of deflation in related month. The highest deflation during 2021 was in February by 0.38 percent.

To get some information about average prices of commodities in some traditional markets in Dumai Municipality during 2021 can be seen in table 10.1.4.

10.1 HARGA-HARGA PRICES

Tabel 10.1.1 **Tingkat Inflasi Bulanan Kota Dumai, 2017-2021**
Table 10.1.1 **Inflation Rate by Monthly of Dumai Municipality, 2017-2021**

Bulan Month	Tahun / Year				
	2017	2018	2019	2020	2021
(1)	(2)	(3)	(4)	(5)	(6)
Januari/January	1,58	0,36	-0,04	0,54	0,4
Februari/February	1,12	-0,24	-0,32	0,21	-0,38
Maret/March	-0,19	0,05	0,07	-0,05	-0,04
April/April	-0,21	0,14	0,35	-0,19	0,24
Mei/May	0,11	0,16	1,05	0,95	0,65
Juni/June	0,90	0,65	0,80	0,11	0,02
Juli/July	0,05	-0,10	0,41	-0,26	0,22
Agustus/August	0,14	-0,34	-0,25	-0,05	-0,26
September/September	0,05	-0,26	-0,79	-0,02	0,1
Oktober/October	0,08	0,50	0,05	0,44	0,46
November/November	0,62	0,70	-0,12	0,37	0,36
Desember/December	0,53	0,22	0,07	0,80	-0,13

Sumber/Source: BPS Kota Dumai Melalui Survei Harga Konsumen/ BPS-Statistics of Dumai Municipality Through Consumer Price Survey

Tabel
Table 10.1.2**Tingkat Inflasi di Kota Dumai menurut Kelompok
Pengeluaran (Tahun Dasar 2018=100), 2021 (%)**
**Inflation Rate in Dumai by Expenditure Group (Base Year
2018=100), 2021 (%)**

Bulan Month	Kelompok Pengeluaran Expenditure Group			
	Makanan, Minuman, dan Tembakau Food, Beverage, and Tobacco	Pakaian dan Alas Kaki Clothing and Footwear	Perumahan, Air, listrik, Gas dan Bahan Bakar Lainnya Housing, Water, Electricity, Gas and Other Fuel	Perlengkapan, Peralatan dan Pemeliharaan Rutin Rumah Tangga Household Maintenance Equipment
(1)	(2)	(3)	(4)	(5)
Januari/January	0,97	0,00	0,00	0,07
Februari/February	-1,23	0,00	0,01	0,23
Maret/March	-0,03	0,00	0,00	0,00
April/April	0,56	0,86	0,00	-0,01
Mei/May	1,14	1,35	0,00	0,56
Juni/June	-0,05	0,00	0,00	0,10
Juli/July	0,44	0,00	0,01	-0,20
Agustus/August	-0,88	0,00	0,02	0,13
September/September	0,15	0,00	0,02	0,06
Oktober/October	1,03	0,67	0,01	0,37
November/November	0,84	0,00	0,12	0,53
Desember/December	-0,61	0,26	0,08	0,21

Lanjutan Tabel/*Continued Table* 10.1.2

Bulan <i>Month</i>	Kelompok Pengeluaran <i>Expenditure Group</i>			
	Kesehatan <i>Medical Care</i>	Transportasi <i>Transportation</i>	Informasi, Komunikasi dan Jasa Keuangan <i>Information, Communication & Financial Service</i>	Rekreasi, Olahraga dan Budaya <i>Recreation, Sports and Culture</i>
(1)	(6)	(7)	(8)	(9)
Januari/ <i>January</i>	-0,03	0,26	0,00	0,00
Februari/ <i>February</i>	1,65	-0,04	0,00	0,00
Maret/ <i>March</i>	0,00	0,08	-0,01	0,00
April/ <i>April</i>	0,00	-0,07	0,00	0,00
Mei/ <i>May</i>	0,38	-0,02	-0,09	0,00
Juni/ <i>June</i>	0,00	0,02	0,00	0,00
Juli/ <i>July</i>	0,27	0,25	0,00	0,00
Agustus/ <i>August</i>	-0,01	-0,01	0,00	0,39
September/ <i>September</i>	0,00	0,16	0,10	0,01
Oktober/ <i>October</i>	0,13	0,15	0,06	0,29
November/ <i>November</i>	0,19	0,07	0,00	0,00
Desember/ <i>December</i>	-0,04	0,21	-0,04	0,00

Lanjutan Tabel/Continued Table 10.1.2

Bulan Month	Kelompok Pengeluaran Expenditure Group			
	Pendidikan Education	Penyedia Makanan dan Minuman/ Restoran Food and Beverage Providers/ Restaurants	Perawatan Pribadi dan Jasa Lainnya Personal Care and Other Services	Umum General
(1)	(10)	(11)	(12)	(13)
Januari/January	0,00	0,16	0,36	0.4
Februari/February	0,00	0,00	-0,13	-0.38
Maret/March	0,00	0,08	-0,90	-0.04
April/April	0,00	0,00	0,44	0.24
Mei/May	0,00	1,46	0,83	0.65
Juni/June	0,00	0,00	0,56	0.02
Juli/July	2,11	0,00	-0,18	0.22
Agustus/August	1,25	0,00	-0,30	-0.26
September/September	0,00	0,15	0,12	0.10
Oktober/October	0,00	0,15	0,40	0.46
November/November	0,00	0,00	0,59	0.36
Desember/December	0,00	0,00	0,10	-0.13

Sumber/Source: BPS Kota Dumai Melalui Survei Harga Konsumen/ BPS-Statistics of Dumai Municipality Through Consumer Price Survey

Tabel
Table 10.1.3

**Perkembangan Indeks Harga Konsumen di Kota Dumai
Menurut Kelompok Pengeluaran (Tahun Dasar 2018=100),
2021 (%)**
*Consumer Price Indexes in Dumai by Expenditure Group
(Base Year 2018=100), 2021 (%)*

Bulan Month	Kelompok Pengeluaran Expenditure Group			
	Makanan, Minuman, dan Tembakau Food, Beverage, and Tobacco	Pakaian dan Alas Kaki Clothing and Footwear	Perumahan, Air, listrik, Gas dan Bahan Bakar Lainnya Housing, Water, Electricity, Gas and Other Fuel	Perlengkapan, Peralatan dan Pemeliharaan Rutin Rumah Tangga Household Maintenance Equipment
(1)	(2)	(3)	(4)	(5)
Januari/January	110,91	106,76	99,93	103,54
Februari/February	109,58	106,76	99,94	103,78
Maret/March	109,55	106,76	99,94	103,78
April/April	110,16	107,68	99,94	103,77
Mei/May	111,42	109,13	99,94	104,35
Juni/June	111,36	109,13	99,94	104,45
Juli/July	111,85	109,13	99,95	104,24
Agustus/August	110,87	109,13	99,97	104,38
September/September	111,04	109,13	99,99	104,44
Oktober/October	112,18	109,86	100,00	104,83
November/November	113,12	109,86	100,12	105,39
Desember/December	112,43	110,15	100,20	105,61

Lanjutan Tabel/Continued Table 10.1.3

Bulan Month	Kelompok Pengeluaran Expenditure Group			
	Kesehatan Medical Care	Transportasi Transportation	Informasi, Komunikasi dan Jasa Keuangan Information, Communication & Financial Service	Rekreasi, Olahraga dan Budaya Recreation, Sports and Culture
(1)	(6)	(7)	(8)	(9)
Januari/January	106,64	106,14	102,68	102,67
Februari/February	108,40	106,10	102,68	102,67
Maret/March	108,40	106,19	102,67	102,67
April/April	108,40	106,12	102,67	102,67
Mei/May	108,81	106,10	102,58	102,67
Juni/June	108,81	106,12	102,58	102,67
Juli/July	109,10	106,38	102,58	102,67
Agustus/August	109,09	106,37	102,58	103,07
September/September	109,09	106,54	102,68	103,08
Oktober/October	109,23	106,70	102,74	103,38
November/November	109,44	106,78	102,74	103,38
Desember/December	109,40	107,00	102,70	103,38

Lanjutan Tabel/*Continued Table* 10.1.3

Bulan <i>Month</i>	Kelompok Pengeluaran <i>Expenditure Group</i>			
	Pendidikan <i>Education</i>	Penyedia Makanan dan Minuman/ Restoran <i>Food and Beverage Providers/ Restaurants</i>	Perawatan Pribadi dan Jasa Lainnya <i>Personal Care and Other Services</i>	Umum <i>General</i>
(1)	(10)	(11)	(12)	(13)
Januari/ <i>January</i>	105,76	104,99	113,09	106,36
Februari/ <i>February</i>	105,76	104,99	112,94	105,97
Maret/ <i>March</i>	105,76	105,07	111,92	105,93
April/ <i>April</i>	105,76	105,07	112,41	106,18
Mei/ <i>May</i>	105,76	106,6	113,34	106,87
Juni/ <i>June</i>	105,76	106,6	113,97	106,89
Juli/ <i>July</i>	107,99	106,6	113,76	107,13
Agustus/ <i>August</i>	109,34	106,6	113,42	106,85
September/ <i>September</i>	109,34	106,76	113,56	106,96
Oktober/ <i>October</i>	109,34	106,92	114,01	107,45
November/ <i>November</i>	109,34	106,92	114,68	107,84
Desember/ <i>December</i>	109,34	106,92	114,79	107,70

Sumber/*Source*: BPS Kota Dumai Melalui Survei Harga Konsumen / *BPS-Statistics of Dumai Municipality Through Consumer Price Survey*

Tabel
Table 10.1.4**Harga Rata-Rata Beberapa Komoditas Bahan Pokok di
Pasar Kota Dumai menurut Jenis Barang, 2021**
*Average Retail Price of Essential Commodities in Dumai
Municipality by Kind of Goods, 2021*

Bulan Month	Jenis Barang Types of Good			
	Beras ¹⁾ Rice	Ikan Asin Teri No. 2 Salted Fish	Minyak Goreng Curah Cooking Oil	Gula Pasir Sugar Cane
(1)	(2)	(3)	(4)	(5)
Januari/January	2 100	33 792	9 096	130 000
Februari/February	2 009	32 917	9 200	130 000
Maret/March	2 009	33 625	9 204	130 000
April/April	2 009	32 667	9 202	134 000
Mei/May	2 009	34 625	9 226	140 833
Juni/June	2 009	33 000	9 241	140 000
Juli/July	1 964	33 733	9 238	140 000
Agustus/August	2 009	35 500	9 238	140 000
September/September	2 009	29 300	9 421	140 000
Oktober/October	2 009	29 167	9 571	135 417
November/November	2 009	29 375	9 654	135 000
Desember/December	2 009	28 767	9 671	135 000

Lanjutan Tabel/*Continued Table* 10.1.4

Bulan Month	Jenis Barang Types of Good			
	Garam Hancur Kasar Salt	Bawang Merah Shallot	Tepung Terigu Wheat Flour	Daging Sapi Beef
(1)	(6)	(7)	(8)	(9)
Januari/ <i>January</i>	2 100	33 792	9 096	130 000
Februari/ <i>February</i>	2 009	32 917	9 200	130 000
Maret/ <i>March</i>	2 009	33 625	9 204	130 000
April/ <i>April</i>	2 009	32 667	9 202	134 000
Mei/ <i>May</i>	2 009	34 625	9 226	140 833
Juni/ <i>June</i>	2 009	33 000	9 241	140 000
Juli/ <i>July</i>	1 964	33 733	9 238	140 000
Agustus/ <i>August</i>	2 009	35 500	9 238	140 000
September/ <i>September</i>	2 009	29 300	9 421	140 000
Oktober/ <i>October</i>	2 009	29 167	9 571	135 417
November/ <i>November</i>	2 009	29 375	9 654	135 000
Desember/ <i>December</i>	2 009	28 767	9 671	135 000

Lanjutan Tabel/*Continued Table* 10.1.4

Bulan <i>Month</i>	Jenis Barang <i>Types of Good</i>			
	Daging Ayam Ras <i>Broiler Meat</i>	Telur Ayam Ras <i>Egg</i>	Ikan Kembung <i>Mackerel</i>	Cabai Merah ¹⁾ <i>Chili</i>
(1)	(10)	(11)	(12)	(13)
Januari/ <i>January</i>	47 417	1 568	39 500	51 500
Februari/ <i>February</i>	40 542	1 395	39 583	44 938
Maret/ <i>March</i>	41 500	1 323	40 833	46 271
April/ <i>April</i>	41 867	1 342	40 000	45 367
Mei/ <i>May</i>	44 333	1 364	40 500	33 854
Juni/ <i>June</i>	46 458	1 445	42 333	25 875
Juli/ <i>July</i>	41 467	1 464	42 267	32 183
Agustus/ <i>August</i>	39 667	1 402	41 292	27 146
September/ <i>September</i>	41 567	1 284	40 167	30 050
Oktober/ <i>October</i>	43 250	1 227	43 917	41 500
November/ <i>November</i>	43 125	1 445	42 000	46 833
Desember/ <i>December</i>	44 133	1 573	43 800	35 383

Catatan/*Note* : ¹⁾ Tertimbang/weighted

Sumber/*Source*: BPS Kota Dumai Melalui Survei Harga Konsumen/ *BPS-Statistics of Dumai Municipality Through Consumer Price Survey*

Tabel
Table 10.1.5

**Perkembangan Harga Eceran Beberapa Komoditas Bahan
Bangunan di Kota Dumai menurut Jenis Barang, 2021**
*Trend of Retail Price of Construction Material in Dumai
Municipality by kind of Goods, 2021*

Bulan Month	Jenis Barang Types of Good			
	Pasir Pasang Sand (M3)	Semen Cement (Zak=50 kg)	Batu Bata Besar Brick Press Size (Biji)	Papan Campuran Meranti Wood (Lembar)
(1)	(2)	(3)	(4)	(5)
Januari/January	210 000	59 833	675	65 000
Februari/February	213 000	59 833	675	65 000
Maret/March	213 000	59 833	675	65 000
April/April	213 000	59 833	675	65 000
Mei/May	213 000	59 833	675	65 000
Juni/June	213 000	59 833	675	65 000
Juli/July	213 000	60 000	675	65 000
Agustus/August	217 000	60 000	675	65 000
September/September	219 000	60 000	675	65 000
Oktober/October	219 000	60 000	675	66 250
November/November	219 000	63 167	675	66 250
Desember/December	219 000	64 833	675	71 250

Lanjutan Tabel/Continued Table 10.1.5

Bulan Month	Jenis Barang Types of Good			
	Keramik Ceramic (M ² = 40 x 40 cm)	Kayu Lapis Plywood (Batang=6 mm)	Kayu Balok /Kasau 5x5 Log (Batang)	Cat Tembok 5 Kg Wall Paint 5 Kg (Kaleng)
(1)	(6)	(7)	(8)	(9)
Januari/January	54 750	94 333	42 500	106 250
Februari/February	54 750	93 333	41 667	96 364
Maret/March	54 750	93 333	41 667	96 136
April/April	54 750	93 333	41 667	105 000
Mei/May	54 750	93 333	41 667	105 909
Juni/June	54 750	93 333	41 667	105 909
Juli/July	54 750	93 333	41 667	105 909
Agustus/August	54 750	93 333	41 667	107 273
September/September	54 750	93 333	41 667	107 273
Oktober/October	55 000	91 667	41 667	105 652
November/November	55 000	95 000	41 667	103 200
Desember/December	55 000	95 000	43 333	103 400

Sumber/Source: BPS Kota Dumai Melalui Survei Harga Konsumen/ BPS-Statistics of Dumai Municipality Through Consumer Price Survey

BAB 11 PENDAPATAN REGIONAL

CHAPTER 11 REGIONAL INCOME

Pertumbuhan Ekonomi (*Economy Growth*)

Kota Dumai mengalami **Relaksasi** sebesar **5,98** persen pada tahun 2021
(*Dumai Municipality experience Relaxation by 5.98 percent in 2021*)



Pertumbuhan beberapa Lapangan Usaha (*Growth of Several Industry*)



+26,75%
Pengadaan Listrik
dan Gas
(*Electricity and Gas*)



+10,32%
Jasa Kesehatan dan
Kegiatan Sosial
(*Human Health and
Social Work Activities*)



+4,13%
Informasi dan
Komunikasi
(*Information and
Communication*)



+5,84%
Jasa Lainnya
(*Other Services
Activities*)



+1,65%
Jasa Perusahaan
(*Business Activities*)



+0,42%
Transportasi dan
Pergudangan
(*Transportation and
Storage*)

PENJELASAN TEKNIS

1. **Produk Domestik Regional Bruto (PDRB)** pada tingkat regional menggambarkan kemampuan suatu wilayah untuk menciptakan nilai tambah pada suatu waktu tertentu. Untuk menyusun PDRB digunakan dua pendekatan, yaitu lapangan usaha dan pengeluaran. Keduanya menyajikan komposisi data nilai tambah dirinci menurut sumber kegiatan ekonomi (lapangan usaha) dan menurut komponen penggunaannya. PDB maupun PDRB dari sisi lapangan usaha merupakan penjumlahan seluruh komponen nilai tambah bruto yang mampu diciptakan oleh sektor-sektor ekonomi atas berbagai aktivitas produksinya.
2. PDRB menurut lapangan usaha mengalami perubahan klasifikasi dari 9 lapangan usaha menjadi 17 lapangan usaha. PDRB menurut lapangan usaha dirinci menurut total nilai tambah dari seluruh sektor ekonomi yang mencakup lapangan usaha Pertanian, Kehutanan, dan Perikanan; Pertambangan dan Penggalian; Industri Pengolahan; Pengadaan Listrik dan Gas; Pengadaan Air, Pengelolaan Sampah, Limbah dan Daur Ulang; Konstruksi; Perdagangan Besar dan Eceran, Reparasi Mobil dan Sepeda Motor; Transportasi dan Pergudangan; Penyediaan Akomodasi dan

TECHNICAL NOTES

1. **Gross Domestic Product at the national level and Gross Regional Domestic Product (GRDP)** at the regional level (provinces/regencies/municipalities) are the basic measure of the value added arising from economic activity. To compile these statistics, two approaches have been used, i.e. "production approach" and "expenditure approach". The first approach is to measure value added produced by various kinds of economic activities, while the second approach is to measure final uses of the country's output. In other words, GDP/GRDP is the sum of total value added produced by all economic industries (activities) and the way of using it.
2. GRDP by industry classification changes from 9 sectors to 17 industries. GRDP by industry is classified by types of economic activities such as Agriculture, Forestry and Fishing; Mining and Quarrying; Manufacturing; Electricity and Gas; Water Supply, Sewerage, Waste Management and Remediation Activities; Construction; Wholesale and Retail Trade, Repair of Motor Vehicles and Motorcycles; Transportation and Storage; Accommodation and Food Service Activities; Information and Communication; Financial and Insurance Activities; Real Estate Activities; Business Activities;

Makan Minum; Informasi dan Komunikasi; Jasa Keuangan dan Asuransi; Real Estat; Jasa Perusahaan; Administrasi Pemerintahan, Pertahanan dan Jaminan Sosial Wajib; Jasa Pendidikan; Jasa Kesehatan dan Kegiatan Sosial; dan Jasa lainnya.

3. Produk Domestik Regional Bruto maupun agregat turunannya disajikan dalam 2 (dua) versi penilaian, yaitu atas dasar "harga berlaku" dan atas dasar "harga konstan". Disebut sebagai harga berlaku karena seluruh agregat dinilai dengan menggunakan harga pada tahun berjalan, sedangkan harga konstan penilaiannya didasarkan kepada harga satu tahun dasar tertentu, dalam publikasi ini digunakan harga tahun 2010.
4. **Indeks implisit** adalah suatu indeks yang menunjukkan tingkat perkembangan harga di tingkat produsen (producer price index). Indeks implisit digunakan untuk mengetahui adanya perubahan harga produsen dari barang dan jasa secara keseluruhan yang lebih dikenal dengan tingkat inflasi di sisi produsen.

Public Administration, Defence and Compulsory Social Security; Education; Human Health and Social Work Activities; and Other Service Activities.

3. *GRDP and its aggregations are presented in two forms: at current market prices and at constant base year market prices. In presenting current market prices, all aggregates are valued at current market prices, while base year constant market prices are shown by valuing all aggregates at fixed base year prices. Year of 2010 is used as the base year in this publication.*
4. **Implicit index** *is an index that shows producer price development. It is used to comprehend that there is change of poduser price in most of goods and service and it is also well known as inflation rate in producer's side.*

ULASAN

Produk Domestik Regional Bruto (PDRB) disajikan menurut harga konstan dan harga berlaku. Berdasarkan data PDRB atas dasar harga konstan dapat dihitung pertumbuhan ekonomi yang menggambarkan pertambahan riil kemampuan ekonomi suatu wilayah. Adapun dengan PDRB atas dasar harga berlaku dapat dilihat struktur ekonomi yang menggambarkan andil masing-masing sektor.

Bila kita lihat angka PDRB tahun 2020-2021 atas dasar harga berlaku menurut lapangan usaha terjadi kenaikan dari 36.326,79 miliar rupiah pada tahun 2020 meningkat menjadi 39.999,41 miliar rupiah di tahun 2021. Sedangkan PDRB atas dasar harga konstan 2010 menurut lapangan usaha tercatat 24.597,99 miliar rupiah pada tahun 2020 meningkat menjadi 26.068,58 miliar rupiah pada tahun 2021.

Indeks implisit di Kota Dumai pada tahun 2021 sebesar 153,44 yang artinya bahwa terjadi kenaikan harga produsen barang dan jasa di Kota Dumai sebesar 53,44 persen terhadap harga produsen barang dan jasa pada tahun 2010. Selanjutnya laju indeks implisit pada tahun 2021 sebesar 3,90 persen yang menunjukkan bahwa terjadi kenaikan harga barang dan jasa di sisi produsen sebesar 3,90 persen terhadap harga barang dan jasa di sisi produsen tahun sebelumnya, dimana sektor pertanian, kehutanan, dan perikanan memberikan kontribusi

DESCRIPTION

Gross Regional Domestic Product (GRDP) is presented in two forms, at constant price and at current market price. GRDP at constant price is used to get economic growth that indicates rate of adding size of economic. Meanwhile, GRDP at current price describes economic structure that explains share of each economic sector.

If we observe the figures of Gross Regional Domestic Products at current Market Prices by Industry, there was an increase in Dumai's GRDP from 36.326,79 billion rupiahs in 2020 to 39.999,41 billion rupiahs in 2021. Whereas GRDP at constant 2010 market prices by Industry decreased from 24.597,99 billion rupiahs in 2020 to 26.068,58 billion in 2021.

Implicit index of Dumai Municipality in 2021 was 153.44. It means that there was a producer price increase in goods and services by 53.44 percent of producer price of goods and services in 2010. Furthermore, implicit growth rate in 2021 was 3.90 percent, it means that there was a producer price increase by 3.90 percent of the one in previous year, in which agriculture, forestry, and fishing took most proportion of it by 6.55 percent.

terbanyak sebesar 6,55 persen.

<https://dumaikota.bps.go.id>

11.1 PRODUK DOMESTIK REGIONAL BRUTO MENURUT LAPANGAN USAHA
GROSS REGIONAL DOMESTIC PRODUCT BY INDUSTRY

Tabel 11.1.1 **Produk Domestik Regional Bruto Atas Dasar Harga Berlaku Menurut Lapangan Usaha di Kota Dumai (miliar rupiah), 2017-2021**
Gross Regional Domestic Product at Current Market Prices by Industry in Dumai Municipality (billion rupiahs), 2017-2021

Lapangan Usaha Industry		2017	2018	2019	2020 ^a	2021 ^{xx}
(1)		(2)	(3)	(4)	(5)	(6)
A	Pertanian, Kehutanan, dan Perikanan/ <i>Agriculture, Forestry, and Fishing</i>	1 806,63	1 875,18	1 923,59	2 079,11	2 303,17
B	Pertambangan dan Penggalian/ <i>Mining and Quarrying</i>	116,79	120,04	128,17	129,55	132,99
C	Industri Pengolahan/ <i>Manufacturing</i>	16 611,66	18 660,48	20 867,98	21 785,57	24 346,07
D	Pengadaan Listrik dan Gas/ <i>Electricity and Gas</i>	27,10	28,10	31,77	73,72	92,98
E	Pengadaan Air; Pengelolaan Sampah, Limbah, dan Daur Ulang/ <i>Water Supply; Sewerage, Waste Management, and Remediation Activities</i>	4,74	4,88	5,33	5,60	6,04
F	Konstruksi/ <i>Construction</i>	3 533,02	3 786,76	4 049,17	3 941,63	3 995,66
G	Perdagangan Besar dan Eceran; Reparasi Mobil dan Sepeda Motor/ <i>Wholesale and Retail Trade; Repair of Motor Vehicles and Motorcycles</i>	5 250,80	5 413,96	5 736,01	5 258,19	5 873,68
H	Transportasi dan Pergudangan/ <i>Transportation and Storage</i>	918,54	973,79	1 055,62	726,94	759,02
I	Penyediaan Akomodasi dan Makan Minum/ <i>Accommodation and Food Service Activities</i>	280,82	303,73	319,40	260,31	314,99

Lanjutan Tabel/Continued Table 11.1.1

Lapangan Usaha Industry		2017	2018	2019	2020*	2021**
(1)		(2)	(3)	(4)	(5)	(6)
J	Informasi dan Komunikasi/ Information and Communication	333,68	380,26	418,39	457,24	478,07
K	Jasa Keuangan dan Asuransi/ Financial and Insurance Activities	375,46	390,06	397,13	409,20	449,22
L	Real Estat/Real Estate Activities	143,28	153,05	161,76	164,08	168,40
M,N	Jasa Perusahaan/Business Activities	1,66	1,84	2,06	1,63	1,65
O	Administrasi Pemerintahan, Pertahanan, dan Jaminan Sosial Wajib/Public Administration and Defence; Compulsory Social Security	553,24	568,68	587,76	590,24	605,35
P	Jasa Pendidikan/Education	155,05	161,94	177,13	185,34	192,27
Q	Jasa Kesehatan dan Kegiatan Sosial/Human Health and Social Work Activities	53,47	56,82	65,84	77,38	86,28
R,S,T,U	Jasa Lainnya/Other Services Activities	176,90	196,64	220,03	181,04	193,57
Produk Domestik Regional Bruto/ Gross Regional Domestic Product		30 342,84	33 076,21	36 147,15	36 326,79	39 999,41

Catatan/Note: * Angka Sementara/ Preliminary Figures, ** Angka sangat Sementara/Very Preliminary Figures

Sumber/Source: BPS, berbagai sensus, survei dan sumber lain/BPS-Statistics Indonesia, various census, survey, and other sources

Tabel
Table 11.1.2

Produk Domestik Regional Bruto Atas Dasar Harga Konstan 2010 Menurut Lapangan Usaha di Kota Dumai (miliar rupiah), 2017-2021
Gross Regional Domestic Product at 2010 Constant Market Prices by Industry in Dumai Municipality (billion rupiahs), 2017-2021

Lapangan Usaha Industry		2017	2018	2019	2020 ^a	2021 ^{xx}
(1)		(2)	(3)	(4)	(5)	(6)
A	Pertanian, Kehutanan, dan Perikanan/ <i>Agriculture, Forestry, and Fishing</i>	1 190,35	1 223,32	1 247,92	1 299,76	1 351,37
B	Pertambangan dan Penggalian/ <i>Mining and Quarrying</i>	79,73	76,74	78,51	77,47	77,97
C	Industri Pengolahan/ <i>Manufacturing</i>	12 654,79	13 605,10	14 581,61	15 020,31	16 006,34
D	Pengadaan Listrik dan Gas/ <i>Electricity and Gas</i>	17,29	17,84	19,14	45,61	57,81
E	Pengadaan Air; Pengelolaan Sampah, Limbah, dan Daur Ulang/ <i>Water Supply; Sewerage, Waste Management, and Remediation Activities</i>	3,68	3,72	3,95	4,11	4,43
F	Konstruksi/ <i>Construction</i>	2 300,70	2 360,06	2 458,03	2 383,80	2 384,99
G	Perdagangan Besar dan Eceran; Reparasi Mobil dan Sepeda Motor/ <i>Wholesale and Retail Trade; Repair of Motor Vehicles and Motorcycles</i>	3 967,11	4 042,84	4 158,87	3 730,30	4 066,73
H	Transportasi dan Pergudangan/ <i>Transportation and Storage</i>	650,89	675,94	712,13	465,48	467,44
I	Penyediaan Akomodasi dan Makan Minum/ <i>Accommodation and Food Service Activities</i>	163,77	174,35	180,83	145,58	173,38
J	Informasi dan Komunikasi/ <i>Information and Communication</i>	271,85	287,48	308,20	336,68	350,59

Lanjutan Tabel/*Continued Table* 11.1.2

Lapangan Usaha <i>Industry</i>		2017	2018	2019	2020*	2021**
(1)		(2)	(3)	(4)	(5)	(6)
K	Jasa Keuangan dan Asuransi/ <i>Financial and Insurance Activities</i>	264,91	270,44	270,75	280,07	292,58
L	Real Estat/ <i>Real Estate Activities</i>	99,41	103,20	108,66	110,43	113,30
M,N	Jasa Perusahaan/ <i>Business Activities</i>	1,14	1,25	1,34	1,05	1,06
O	Administrasi Pemerintahan, Pertahanan, dan Jaminan Sosial Wajib/ <i>Public Administration and Defence; Compulsory Social Security</i>	431,15	432,38	442,43	432,88	442,18
P	Jasa Pendidikan/ <i>Education</i>	97,72	101,57	107,28	108,79	111,57
Q	Jasa Kesehatan dan Kegiatan Sosial/ <i>Human Health and Social Work Activities</i>	34,38	36,29	40,22	46,10	50,86
R,S,T,U	Jasa Lainnya/ <i>Other Services Activities</i>	115,97	125,95	137,02	109,57	115,97
Produk Domestik Regional Bruto/<i>Gross Regional Domestic Product</i>		22 344,84	23 538,47	24 856,90	24 597,99	26 068,58

Catatan/Note: * Angka Sementara/ *Preliminary Figures*, ** Angka sangat Sementara/*Very Preliminary Figures*

Sumber/Source: BPS, berbagai sensus, survei dan sumber lain/*BPS-Statistics Indonesia, various census, survey, and other sources*

Tabel
Table 11.1.3

Distribusi Persentase Produk Domestik Regional Bruto Atas Dasar Harga Berlaku Menurut Lapangan Usaha di Kota Dumai (persen), 2017-2021
Percentage Distribution of Gross Regional Domestic Product at Current Market Prices by Industry in Kota Dumai (percent), 2017-2021

Lapangan Usaha Industry		2017	2018	2019	2020*	2021**
(1)		(2)	(3)	(4)	(5)	(6)
A	Pertanian, Kehutanan, dan Perikanan/ <i>Agriculture, Forestry, and Fishing</i>	5,95	5,67	5,32	5,72	5,76
B	Pertambangan dan Penggalian/ <i>Mining and Quarrying</i>	0,38	0,36	0,35	0,36	0,33
C	Industri Pengolahan/ <i>Manufacturing</i>	54,75	56,42	57,73	59,97	60,87
D	Pengadaan Listrik dan Gas/ <i>Electricity and Gas</i>	0,09	0,08	0,09	0,20	0,23
E	Pengadaan Air; Pengelolaan Sampah, Limbah, dan Daur Ulang/ <i>Water Supply; Sewerage, Waste Management, and Remediation Activities</i>	0,02	0,01	0,01	0,02	0,02
F	Konstruksi/ <i>Construction</i>	11,64	11,45	11,20	10,85	9,99
G	Perdagangan Besar dan Eceran; Reparasi Mobil dan Sepeda Motor/ <i>Wholesale and Retail Trade; Repair of Motor Vehicles and Motorcycles</i>	17,30	16,37	15,87	14,47	14,68
H	Transportasi dan Pergudangan/ <i>Transportation and Storage</i>	3,03	2,94	2,92	2,00	1,90
I	Penyediaan Akomodasi dan Makan Minum/ <i>Accommodation and Food Service Activities</i>	0,93	0,92	0,88	0,72	0,79
J	Informasi dan Komunikasi/ <i>Information and Communication</i>	1,10	1,15	1,16	1,26	1,20

Lanjutan Tabel/*Continued Table* 11.1.3

Lapangan Usaha Industry		2017	2018	2019	2020 [*]	2021 ^{**}
(1)		(2)	(3)	(4)	(5)	(6)
K	Jasa Keuangan dan Asuransi/ <i>Financial and Insurance Activities</i>	1,24	1,18	1,10	1,13	1,12
L	Real Estat/ <i>Real Estate Activities</i>	0,47	0,46	0,45	0,45	0,42
M,N	Jasa Perusahaan/ <i>Business Activities</i>	0,01	0,01	0,01	0,01	-
O	Administrasi Pemerintahan, Pertahanan, dan Jaminan Sosial Wajib/ <i>Public Administration and Defence; Compulsory Social Security</i>	1,82	1,73	1,63	1,62	1,51
P	Jasa Pendidikan/ <i>Education</i>	0,51	0,49	0,49	0,51	0,48
Q	Jasa Kesehatan dan Kegiatan Sosial/ <i>Human Health and Social Work Activities</i>	0,18	0,17	0,18	0,21	0,22
R,S,T,U	Jasa Lainnya/ <i>Other Services Activities</i>	0,58	0,59	0,61	0,50	0,48
Produk Domestik Regional Bruto/<i>Gross Regional Domestic Product</i>		100,00	100,00	100,00	100,00	100,00

Catatan/Note: * Angka Sementara/ *Preliminary Figures*, ** Angka sangat Sementara/*Very Preliminary Figures*

Sumber/Source: BPS, berbagai sensus, survei dan sumber lain/*BPS-Statistics Indonesia, various census, survey, and other sources*

Tabel 11.1.4 Laju Pertumbuhan Produk Domestik Regional Bruto Atas Dasar Harga Konstan 2010 Menurut Lapangan Usaha di Kota Dumai (persen), 2017-2021
Table 11.1.4 Growth Rate of Gross Regional Domestic Product at 2010 Constant Market Prices by Industry in Dumai Municipality (percent), 2017-2021

Lapangan Usaha Industry		2017	2018	2019	2020 ^a	2021 ^{xx}
(1)		(2)	(3)	(4)	(5)	(6)
A	Pertanian, Kehutanan, dan Perikanan/ <i>Agriculture, Forestry, and Fishing</i>	3,31	2,77	2,01	4,15	3,97
B	Pertambangan dan Penggalian/ <i>Mining and Quarrying</i>	- 4,95	- 3,75	2,30	- 1,32	0,65
C	Industri Pengolahan/ <i>Manufacturing</i>	5,17	7,51	7,18	3,01	6,56
D	Pengadaan Listrik dan Gas/ <i>Electricity and Gas</i>	1,04	3,21	7,29	138,28	26,75
E	Pengadaan Air; Pengelolaan Sampah, Limbah, dan Daur Ulang/ <i>Water Supply; Sewerage, Waste Management, and Remediation Activities</i>	4,60	1,13	6,24	3,90	7,78
F	Konstruksi/ <i>Construction</i>	5,34	2,58	4,15	- 3,02	0,05
G	Perdagangan Besar dan Eceran; Reparasi Mobil dan Sepeda Motor/ <i>Wholesale and Retail Trade; Repair of Motor Vehicles and Motorcycles</i>	2,84	1,91	2,87	- 10,30	9,02
H	Transportasi dan Pergudangan/ <i>Transportation and Storage</i>	4,82	3,85	5,35	- 34,64	0,42
I	Penyediaan Akomodasi dan Makan Minum/ <i>Accommodation and Food Service Activities</i>	6,30	6,46	3,72	- 19,50	19,10
J	Informasi dan Komunikasi/ <i>Information and Communication</i>	6,25	5,75	7,21	9,24	4,13

Lanjutan Tabel/*Continued Table* 11.1.4

Lapangan Usaha <i>Industry</i>		2017	2018	2019	2020*	2021**
(1)		(2)	(3)	(4)	(5)	(6)
K	Jasa Keuangan dan Asuransi/ <i>Financial and Insurance Activities</i>	- 0,74	2,09	0,11	3,44	4,47
L	Real Estat/ <i>Real Estate Activities</i>	3,43	3,81	5,29	1,63	2,60
M,N	Jasa Perusahaan/ <i>Business Activities</i>	6,91	9,07	7,74	- 22,06	1,65
O	Administrasi Pemerintahan, Pertahanan, dan Jaminan Sosial Wajib/ <i>Public Administration and Defence; Compulsory Social Security</i>	0,11	0,28	2,33	- 2,16	2,15
P	Jasa Pendidikan/ <i>Education</i>	2,70	3,94	5,62	1,41	2,55
Q	Jasa Kesehatan dan Kegiatan Sosial/ <i>Human Health and Social Work Activities</i>	5,49	5,57	10,83	14,62	10,32
R,S,T,U	Jasa Lainnya/ <i>Other Services Activities</i>	7,99	8,61	8,79	- 20,03	5,84
Produk Domestik Regional Bruto/<i>Gross Regional Domestic Product</i>		4,46	5,34	5,60	- 1,05	5,98

Catatan/Note: * Angka Sementara/ *Preliminary Figures*, ** Angka sangat Sementara/*Very Preliminary Figures*

Sumber/Source: BPS, berbagai sensus, survei dan sumber lain/*BPS-Statistics Indonesia, various census, survey, and other sources*

Tabel
Table 11.1.5**Indeks Harga Implisit Produk Domestik Regional Bruto
Menurut Lapangan Usaha di Kota Dumai (2010=100),
2017-2021**
*Implicit Price Index of Gross Regional Domestic Product by
Industry in Dumai Municipality (2010=100), 2017-2021*

Lapangan Usaha Industry		2017	2018	2019	2020 ^a	2021 ^{bx}
(1)		(2)	(3)	(4)	(5)	(6)
A	Pertanian, Kehutanan, dan Perikanan/ <i>Agriculture, Forestry, and Fishing</i>	151,77	153,29	154,14	159,96	170,43
B	Pertambangan dan Penggalian/ <i>Mining and Quarrying</i>	146,48	156,43	163,26	167,23	170,56
C	Industri Pengolahan/ <i>Manufacturing</i>	131,27	137,16	143,11	145,04	152,10
D	Pengadaan Listrik dan Gas/ <i>Electricity and Gas</i>	156,75	157,52	165,96	161,64	160,83
E	Pengadaan Air; Pengelolaan Sampah, Limbah, dan Daur Ulang/ <i>Water Supply; Sewerage, Waste Management, and Remediation Activities</i>	128,83	131,02	134,75	136,43	136,38
F	Konstruksi/ <i>Construction</i>	153,56	160,45	164,73	165,35	167,53
G	Perdagangan Besar dan Eceran; Reparasi Mobil dan Sepeda Motor/ <i>Wholesale and Retail Trade; Repair of Motor Vehicles and Motorcycles</i>	132,36	133,91	137,92	140,96	144,43
H	Transportasi dan Pergudangan/ <i>Transportation and Storage</i>	141,12	144,07	148,23	156,17	162,38
I	Penyediaan Akomodasi dan Makan Minum/ <i>Accommodation and Food Service Activities</i>	171,47	174,21	176,63	178,81	181,68
J	Informasi dan Komunikasi/ <i>Information and Communication</i>	122,75	132,27	135,75	135,81	136,36

Lanjutan Tabel/*Continued Table* 11.1.5

Lapangan Usaha Industry		2017	2018	2019	2020*	2021**
(1)		(2)	(3)	(4)	(5)	(6)
K	Jasa Keuangan dan Asuransi/ <i>Financial and Insurance Activities</i>	141,73	144,23	146,68	146,11	153,54
L	Real Estat/ <i>Real Estate Activities</i>	144,13	148,31	148,87	148,59	148,63
M,N	Jasa Perusahaan/ <i>Business Activities</i>	145,43	147,95	153,12	155,84	154,89
O	Administrasi Pemerintahan, Pertahanan, dan Jaminan Sosial Wajib/ <i>Public Administration and Defence; Compulsory Social Security</i>	128,32	131,52	132,85	136,35	136,90
P	Jasa Pendidikan/ <i>Education</i>	158,66	159,43	165,11	170,36	172,34
Q	Jasa Kesehatan dan Kegiatan Sosial/ <i>Human Health and Social Work Activities</i>	155,54	156,56	163,71	167,85	169,65
R,S,T,U	Jasa Lainnya/ <i>Other Services Activities</i>	152,54	156,13	160,59	165,23	166,91
Produk Domestik Regional Bruto/<i>Gross Regional Domestic Product</i>		135,79	140,52	145,42	147,68	153,44

Catatan/Note: * Angka Sementara/ *Preliminary Figures*, ** Angka sangat Sementara/*Very Preliminary Figures*

Sumber/Source: BPS, berbagai sensus, survei dan sumber lain/*BPS-Statistics Indonesia, various census, survey, and other sources*

Tabel
Table 11.1.6

Laju Implisit Produk Domestik Regional Bruto Menurut Lapangan Usaha di Kota Dumai (persen), 2017-2021
Implicit Growth Rate of Gross Regional Domestic Product by Industry in Dumai Municipality (percent), 2017-2021

Lapangan Usaha Industry		2017	2018	2019	2020 ^a	2021 ^{xx}
(1)		(2)	(3)	(4)	(5)	(6)
A	Pertanian, Kehutanan, dan Perikanan/ <i>Agriculture, Forestry, and Fishing</i>	3,62	1,00	0,56	3,77	6,55
B	Pertambangan dan Penggalian/ <i>Mining and Quarrying</i>	0,83	6,79	4,37	2,43	1,99
C	Industri Pengolahan/ <i>Manufacturing</i>	4,68	4,49	4,34	1,35	4,87
D	Pengadaan Listrik dan Gas/ <i>Electricity and Gas</i>	9,36	0,49	5,36	- 2,60	- 0,50
E	Pengadaan Air; Pengelolaan Sampah, Limbah, dan Daur Ulang/ <i>Water Supply; Sewerage, Waste Management, and Remediation Activities</i>	5,57	1,70	2,84	1,25	- 0,04
F	Konstruksi/ <i>Construction</i>	4,33	4,49	2,67	0,38	1,32
G	Perdagangan Besar dan Eceran; Reparasi Mobil dan Sepeda Motor/ <i>Wholesale and Retail Trade; Repair of Motor Vehicles and Motorcycles</i>	2,11	1,18	2,99	2,20	2,46
H	Transportasi dan Pergudangan/ <i>Transportation and Storage</i>	1,64	2,09	2,89	5,35	3,97
I	Penyediaan Akomodasi dan Makan Minum/ <i>Accommodation and Food Service Activities</i>	1,40	1,60	1,39	1,24	1,60
J	Informasi dan Komunikasi/ <i>Information and Communication</i>	6,73	7,76	2,63	0,04	0,41

Lanjutan Tabel/*Continued Table* 11.1.6

Lapangan Usaha <i>Industry</i>		2017	2018	2019	2020*	2021**
(1)		(2)	(3)	(4)	(5)	(6)
K	Jasa Keuangan dan Asuransi/ <i>Financial and Insurance Activities</i>	2,99	1,77	1,70	- 0,39	5,09
L	Real Estat/ <i>Real Estate Activities</i>	2,83	2,90	0,38	- 0,19	0,03
M,N	Jasa Perusahaan/ <i>Business Activities</i>	0,02	1,73	3,49	1,78	- 0,61
O	Administrasi Pemerintahan, Pertahanan, dan Jaminan Sosial Wajib/ <i>Public Administration and Defence; Compulsory Social Security</i>	2,04	2,50	1,01	2,64	0,40
P	Jasa Pendidikan/ <i>Education</i>	1,09	0,48	3,56	3,18	1,16
Q	Jasa Kesehatan dan Kegiatan Sosial/ <i>Human Health and Social Work Activities</i>	1,80	0,66	4,57	2,53	1,07
R,S,T,U	Jasa Lainnya/ <i>Other Services Activities</i>	2,59	2,35	2,85	2,89	1,02
Produk Domestik Regional Bruto/<i>Gross Regional Domestic Product</i>		3,88	3,48	3,49	1,55	3,90

Catatan/Note: * Angka Sementara/ *Preliminary Figures*, ** Angka sangat Sementara/*Very Preliminary Figures*

Sumber/Source: BPS, berbagai sensus, survei dan sumber lain/*BPS-Statistics Indonesia, various census, survey, and other sources*

11.2 PRODUK DOMESTIK REGIONAL BRUTO MENURUT PENGELUARAN

GROSS REGIONAL DOMESTIC PRODUCT BY EXPENDITURE

Tabel 11.2.1 **Produk Domestik Regional Bruto Atas Dasar Harga Berlaku Menurut Pengeluaran di Kota Dumai (miliar rupiah), 2016-2020**
Gross Regional Domestic Product at Current Prices by Expenditure in Dumai Municipality (billion rupiahs), 2016-2020

Jenis Pengeluaran Type of Expenditure	2017	2018	2019	2020 ^{xx}	2021 ^{xx}
(1)	(2)	(3)	(4)	(5)	(6)
Pengeluaran Konsumsi Rumah Tangga <i>Household Consumption Expenditure</i>	10 683,92	11 410,84	12 078,38	12 261,45	12 862,88
Pengeluaran Konsumsi LNPRT <i>NPISH Consumption Expenditure</i>	138,68	151,85	169,61	174,92	171,76
Pengeluaran Konsumsi Pemerintah <i>Government Consumption Expenditure</i>	1 996,15	2 064,55	2 276,24	2 449,49	2 519,69
Pembentukan Modal Tetap Bruto <i>Gross Fixed Capital Formation</i>	14 547,02	15 515,24	16 317,09	16 210,57	17 019,94
Perubahan Inventori <i>Changes in Inventories</i>	968,42	924,32	896,05	1 582,06	289,87
Net Ekspor Barang dan Jasa <i>Net Exports of Goods and Services</i>	2 008,64	3 009,42	4 409,78	3 648,32	7 135,27
Produk Domestik Regional Bruto <i>Gross Regional Domestic Product</i>	30 342,83	33 076,21	36 147,15	36 326,79	39 999,41

Catatan/Note: * Angka Sementara/ Preliminary Figures, ** Angka sangat Sementara/Very Preliminary Figures

Sumber/Source: BPS, berbagai sensus, survei dan sumber lain/BPS-Statistics Indonesia, various census, survey, and other sources

Tabel 11.2.2 **Produk Domestik Regional Bruto Atas Dasar Harga Konstan Menurut Pengeluaran di Kota Dumai (miliar rupiah), 2016-2020**
Gross Regional Domestic Product at Constant Prices by Expenditure in Dumai Municipality (billion rupiahs), 2016-2020

Jenis Pengeluaran <i>Type of Expenditure</i>	2017	2018	2019	2020^{xx}	2021^{xx}
(1)	(2)	(3)	(4)	(5)	(6)
Pengeluaran Konsumsi Rumah Tangga <i>Household Consumption Expenditure</i>	7 119,37	7 395,15	7 619,07	7 510,02	7 736,81
Pengeluaran Konsumsi LNPRT <i>NPISH Consumption Expenditure</i>	92,84	99,29	108,18	109,40	105,67
Pengeluaran Konsumsi Pemerintah <i>Government Consumption Expenditure</i>	1 429,07	1 435,92	1 465,07	1 418,04	1 456,05
Pembentukan Modal Tetap Bruto <i>Gross Fixed Capital Formation</i>	9 760,67	10 086,86	10 320,04	10 175,81	10 408,12
Perubahan Inventori <i>Changes in Inventories</i>	493,68	356,56	399,70	625,79	148,81
Net Ekspor Barang dan Jasa <i>Net Exports of Goods and Services</i>	3 449,20	4 164,69	4 944,84	4 758,94	6 213,13
Produk Domestik Regional Bruto Gross Regional Domestic Product	22 344,83	23 538,47	24 856,90	24 597,99	26 068,58

Catatan/Note: * Angka Sementara/ Preliminary Figures, ** Angka sangat Sementara/Very Preliminary Figures

Sumber/Source: BPS, berbagai sensus, survei dan sumber lain/BPS-Statistics Indonesia, various census, survey, and other sources

Tabel
Table 11.2.3

Distribusi Produk Domestik Regional Bruto Atas Dasar Harga Berlaku Menurut Pengeluaran di Kota Dumai (persen), 2016-2020
Percentage Distribution of Gross Regional Domestic Product at Current Prices by Expenditure in Dumai Municipality (persen), 2016-2020

Jenis Pengeluaran Type of Expenditure	2017	2018	2019	2020^{xx}	2021^{xx}
(1)	(2)	(3)	(4)	(5)	(6)
Pengeluaran Konsumsi Rumah Tangga <i>Household Consumption Expenditure</i>	35,21	34,50	33,41	33,75	32,16
Pengeluaran Konsumsi LNPRT <i>NPISH Consumption Expenditure</i>	0,46	0,46	0,47	0,48	0,43
Pengeluaran Konsumsi Pemerintah <i>Government Consumption Expenditure</i>	6,58	6,24	6,30	6,74	6,30
Pembentukan Modal Tetap Bruto <i>Gross Fixed Capital Formation</i>	47,94	46,91	45,14	44,62	42,55
Perubahan Inventori <i>Changes in Inventories</i>	3,19	2,79	2,48	4,37	0,72
Net Ekspor Barang dan Jasa <i>Net Exports of Goods and Services</i>	6,62	9,10	12,20	10,04	17,84
Produk Domestik Regional Bruto Gross Regional Domestic Product	100,00	100,00	100,00	100,00	100,00

Catatan/Note: * Angka Sementara/ Preliminary Figures, ** Angka sangat Sementara/Very Preliminary Figures

Sumber/Source: BPS, berbagai sensus, survei dan sumber lain/BPS-Statistics Indonesia, various census, survey, and other sources

Tabel 11.2.4 **Laju Pertumbuhan Produk Domestik Regional Bruto Atas Dasar Harga Konstan Menurut Pengeluaran di Kota Dumai (persen), 2016-2020**
Growth Rate of Gross Regional Domestic Product at Constant Prices by Expenditure in Dumai Municipality (percent), 2016-2020

Jenis Pengeluaran <i>Type of Expenditure</i>	2017	2018	2019	2020^{xx}	2021^{xx}
(1)	(2)	(3)	(4)	(5)	(6)
Pengeluaran Konsumsi Rumah Tangga <i>Household Consumption Expenditure</i>	3,84	3,87	3,03	- 1,43	3,02
Pengeluaran Konsumsi LNPRT <i>NPISH Consumption Expenditure</i>	4,49	6,94	8,96	1,12	- 3,41
Pengeluaran Konsumsi Pemerintah <i>Government Consumption Expenditure</i>	0,47	0,48	2,03	- 3,21	2,68
Pembentukan Modal Tetap Bruto <i>Gross Fixed Capital Formation</i>	2,54	3,34	2,31	- 1,40	2,28
Perubahan Inventori <i>Changes in Inventories</i>	-	-	-	-	-
Net Ekspor Barang dan Jasa <i>Net Exports of Goods and Services</i>	-	-	-	-	-
Produk Domestik Regional Bruto <i>Gross Regional Domestic Product</i>	4,41	5,34	5,60	- 1,04	5,98

Catatan/Note: * Angka Sementara/ Preliminary Figures, ** Angka sangat Sementara/Very Preliminary Figures

Sumber/Source: BPS, berbagai sensus, survei dan sumber lain/BPS-Statistics Indonesia, various census, survey, and other sources

Tabel
Table 11.2.5

**Laju Indeks Harga Implisit Produk Domestik Regional
Bruto Menurut Pengeluaran di Kota Dumai (persen),
2016-2020**
**Growth Rate of Implicit Price Index of Gross Regional
Domestic Product by Expenditure in Dumai Municipality
(percent), 2016-2020**

Jenis Pengeluaran Type of Expenditure	2017	2018	2019	2020^{**}	2021^{**}
(1)	(2)	(3)	(4)	(5)	(6)
Pengeluaran Konsumsi Rumah Tangga <i>Household Consumption Expenditure</i>	2,62	2,82	2,74	2,99	1,83
Pengeluaran Konsumsi LNPRT <i>NPISH Consumption Expenditure</i>	4,96	2,38	2,51	1,99	1,66
Pengeluaran Konsumsi Pemerintah <i>Government Consumption Expenditure</i>	3,88	2,93	8,06	11,18	0,18
Pembentukan Modal Tetap Bruto <i>Gross Fixed Capital Formation</i>	3,98	3,21	2,79	0,76	2,65
Perubahan Inventori <i>Changes in Inventories</i>	-	-	-	-	-
Net Ekspor Barang dan Jasa <i>Net Exports of Goods and Services</i>	-	-	-	-	-
Produk Domestik Regional Bruto Gross Regional Domestic Product	3,88	3,48	3,49	1,55	3,90

Catatan/Note: * Angka Sementara/ Preliminary Figures, ** Angka sangat Sementara/Very Preliminary Figures


Sumber/Source: BPS, berbagai sensus, survei dan sumber lain/BPS-Statistics Indonesia, various census, survey, and other sources

Indeks Pembangunan Manusia (IPM) Tahun 2021
(Human Development Index (HDI) 2021)



Kab/Kota dengan IPM tertinggi dan terendah di Provinsi Riau adalah Kota Pekanbaru (81,58) dan Kab Kep. Meranti (65,70)

(Regency/Municipality with the highest and lowest HDI in Riau Province are Pekanbaru Municipality (81,58) and Kep. Meranti Regency (65,70))



Persentase Penduduk Miskin Kabupaten/Kota di Provinsi Riau Tahun 2021
(Percentage of Poor People by Regency/Municipality in Riau Province 2021)



Penduduk Miskin adalah penduduk yang memiliki rata-rata pengeluaran perkapita perbulan dibawah garis kemiskinan

(Poor people is the population that has an average monthly per capita expenditure below the poverty line)



PENJELASAN TEKNIS

1. **Jumlah penduduk dan Angka Harapan Hidup** penduduk setiap negara merupakan hasil estimasi yang merujuk pada data sensus yang dilakukan setiap negara. Misalnya Indonesia mengacu pada hasil Sensus Penduduk (SP) 2010. Estimasi tersebut memperhatikan perubahan tingkat kelahiran, kematian, dan perpindahan penduduk.
2. **Laju pertumbuhan Produk Domestik Bruto (PDB)** diperoleh dari perhitungan PDB atas dasar harga konstan. Diperoleh dengan cara mengurangi nilai PDB pada tahun ke-n terhadap nilai pada tahun ke n-1 (tahun sebelumnya), dibagi dengan nilai pada tahun ke n-1, dikalikan dengan 100 persen. Laju pertumbuhan menunjukkan perkembangan agregat pendapatan dari satu waktu tertentu terhadap waktu sebelumnya.
3. **Penduduk Miskin** adalah penduduk yang memiliki rata-rata pengeluaran perkapita perbulan dibawah garis kemiskinan. Untuk mengukur kemiskinan, BPS menggunakan konsep kemampuan memenuhi kebutuhan dasar (basic needs approach). Dengan pendekatan ini, kemiskinan dipandang sebagai ketidakmampuan dari sisi ekonomi untuk memenuhi kebutuhan dasar makanan dan

TECHNICAL NOTES

1. **Population data and life expectancy at birth data** of each country refer to the population census - based estimation result conducted by each country. For example, Indonesia population data refer to the result of the 2010 Population Census. The estimates took into account the trends in fertility, mortality, and migration.
2. **Growth rate of Gross Domestic Product is derived from GDP** at constant market prices. It is obtained by subtracting the value of GDP year n with the value of GDP year n-1, divided by the value of GDP year n-1 then multiplied by 100 percent. The growth rate of GDP explains the income growth during the given period.
3. **Poor population** is the population that has an average monthly per capita expenditure below the poverty line. To measure poverty, BPS uses the concept of ability to meet basic needs (basic needs approach). With this approach, poverty is seen as an inability on the economic side to meet basic food and non-food needs as measured by expenditure.

bukan makanan yang diukur dari sisi pengeluaran.

4. Indeks Pembangunan Manusia (IPM) diperkenalkan oleh United Nations Development Programme (UNDP) pada tahun 1990 dan dipublikasikan secara berkala dalam laporan tahunan Human Development Report (HDR). IPM menjelaskan bagaimana penduduk dapat mengakses hasil pembangunan dalam memperoleh pendapatan, kesehatan, pendidikan, dan sebagainya. IPM dibentuk oleh 3 (tiga) dimensi dasar yaitu, umur panjang dan hidup sehat, pengetahuan serta standar hidup layak. IPM merupakan indikator penting untuk mengukur keberhasilan dalam upaya membangun kualitas hidup manusia (masyarakat/penduduk). IPM dapat menentukan peringkat atau level pembangunan suatu wilayah/negara. Bagi Indonesia, IPM merupakan data strategis karena selain sebagai ukuran kinerja Pemerintah, IPM juga digunakan sebagai salah satu alokator penentuan Dana Alokasi Umum (DAU).

4. The Human Development Index (HDI) was introduced by the United Nations Development Program (UNDP) in 1990 and is published regularly in the annual Human Development Report (HDR) report. IPM explains how residents can access the results of development in obtaining income, health, education, and so on. HDI is formed by 3 (three) basic dimensions namely, long life and healthy living, knowledge and decent living standards. HDI is an important indicator to measure success in efforts to build the quality of human life (community / population). HDI can determine the ranking or level of development of a region / country. For Indonesia, HDI is a strategic data because in addition to being a measure of Government performance, HDI is also used as one of the allocators for determining the General Allocation Fund (GAF).

ULASAN

Berdasarkan hasil Sensus Penduduk 2020 yang dilaksanakan pada September 2020 lalu, jumlah penduduk Provinsi Riau adalah 6,39 juta jiwa. Secara regional, kabupaten/kota yang memiliki jumlah penduduk terbanyak adalah Kota Pekanbaru. Sedangkan Kabupaten Kepulauan Meranti menjadi kabupaten/kota dengan jumlah penduduk terendah.

Kondisi perekonomian suatu daerah dapat dilihat dari beberapa indikator, diantaranya laju pertumbuhan PDRB, pendapatan perkapita dan inflasi. Selain menjadi indikator ekonomi, laju pertumbuhan PDRB juga menjadi indikator kemakmuran suatu daerah. Laju pertumbuhan PDRB Kota Dumai tahun 2021 sebesar 5,98%, sementara Provinsi Riau sebesar 3,36%.

Tingkat keberhasilan pembangunan suatu daerah bisa diukur dari tingkat kemiskinan dan indeks pembangunan manusia. Persentase penduduk miskin di Provinsi Riau sebanyak 7,12%. Kabupaten/kota dengan persentase penduduk miskin tertinggi adalah Kabupaten Kepulauan Meranti, sedangkan Kota Dumai memiliki 3,42% penduduk miskin di tahun 2021. Dari aspek pembangunan manusia, nilai IPM Kota Dumai adalah sebesar 74,75. Nilai ini berada diatas nilai IPM Provinsi Riau yaitu sebesar 72,94.

DESCRIPTION

Based on the results of 2021 population census that was held in September 2021, population of Riau is 6.39 million people. Regionally, the Regency/Municipal that has the largest population is the city of Pekanbaru. While Kepulauan Meranti became a Regency/Municipal with the lowest population.

The economic conditions of an area can be seen from several indicators, including the GDP growth rate, per capita income and inflation. In addition to being economic indicators, the rate of GDP growth is also an indicator of prosperity of a region. Dumai Municipality GDP growth rate in 2021 at 5.98%, while the Province of Riau at 3.36%.

The success rate of region development can be measured by the level of poverty and human development index. Percentage of poor people in the province of Riau as many as 7.12%. Regency/Municipal that have the highest number of poor people is Kepulauan Meranti Regency, Dumai Municipality has 3,42% poor people in 2021. From the aspect of human development, the HDI value of Dumai Municipality is 74.75. This value is above Riau Provincial HDI value which is 72.94.

<https://dumaikota.bps.go.id>

12.1 PERBANDINGAN ANTAR KABUPATEN/KOTA REGENCY/MUNICIPAL COMPARISON

Tabel 12.1.1 Jumlah Penduduk Menurut Kabupaten/Kota di Provinsi Riau (jiwa), 2017-2021
Table 12.1.1 Population by Regency/Municipality in Riau Province (people), 2017-2021

Kabupaten/Kota Regency/Municipality		2017 ¹	2018 ¹	2019 ¹	2020 ²	2021 ²
(1)		(2)	(3)	(4)	(5)	(6)
Kabupaten/ Regency						
1	Kuantan Singingi	321 216	324 413	327 316	334 943	339 893
2	Indragiri Hulu	425 897	433 934	441 789	444 548	453 242
3	Indragiri Hilir	722 234	731 396	740 598	654 909	658 037
4	Pelalawan	438 788	460 780	483 622	390 046	399 261
5	Siak	465 414	477 670	489 996	457 940	466 680
6	Kampar	832 387	851 837	871 117	841 332	857 750
7	Rokan Hulu	641 208	666 410	692 120	561 385	570 952
8	Bengkalis	559 081	566 228	573 003	565 569	573 506
9	Rokan Hilir	679 663	697 218	714 497	637 161	646 783
10	Kepulauan Meranti	183 297	184 372	185 516	206 116	209 461
Kota/Municipality						
1	Pekanbaru	1 091 088	1 117 359	1 143 359	983 356	994 597
2	Dumai	297 638	303 292	308 812	316 782	323 446
Riau		6 657 911	6 814 909	6 971 745	6 394 087	6 493 608

Sumber/Source: ¹ BPS, Proyeksi Penduduk Indonesia 2010–2035/BPS-Statistics Indonesia, Indonesia Population Projection 2010–2035

² BPS, Sensus Penduduk (SP) 2020/BPS-Statistics Indonesia, 2020 Population Census

Tabel
Table 12.1.2

Laju Pertumbuhan Produk Domestik Regional Bruto Atas Dasar Harga Konstan 2010 Menurut Kabupaten/Kota di Provinsi Riau (persen), 2017-2021
Rate of Growth of Regional Domestic Products at Constant 2010 Prices by Regency/Municipality in Riau Province (percent), 2017-2021

Kabupaten/Kota Regency/Municipality	2017 ¹	2018 ¹	2019 ¹	2020 ²	2021 ²
(1)	(2)	(3)	(4)	(5)	(6)
Kabupaten/ Regency					
1 Kuantan Singingi	4,37	4,66	4,58	0,97	3,55
2 Indragiri Hulu	3,98	3,49	3,78	- 0,12	4,51
3 Indragiri Hilir	4,52	3,61	4,15	0,34	4,44
4 Pelalawan	4,06	3,63	3,88	2,25	4,07
5 Siak	0,92	1,09	1,47	- 0,10	2,31
6 Kampar	2,97	1,91	3,86	- 0,90	3,45
7 Rokan Hulu	5,38	4,18	4,92	1,52	4,98
8 Bengkalis	- 1,72	- 1,69	- 1,89	- 3,30	0,51
9 Rokan Hilir	1,56	- 0,28	0,65	- 0,96	1,67
10 Kepulauan Meranti	3,29	4,03	2,64	0,43	2,56
Kota/Municipality					
1 Pekanbaru	6,12	5,39	5,99	- 4,41	5,24
2 Dumai	4,46	5,34	5,60	- 1,04	5,98
Riau	2,18	2,35	2,81	- 1,13	3,36

Catatan/Note: * Angka Sementara/ Preliminary Figures, ** Angka sangat Sementara/Very Preliminary Figures
Sumber/Source: BPS dan sumber lain/BPS-Statistics Indonesia and other sources

Tabel 12.1.3 **Jumlah Penduduk Miskin Menurut Kabupaten/Kota Se-Provinsi Riau Tahun 2017-2021 (ribu jiwa)**
Table 12.1.3 **Number of Poor People by Regency/Municipality in Riau Province, 2017-2021 (thousand people)**

Kabupaten/Kota Regency/Municipality	2017	2018	2019	2020	2021
(1)	(2)	(3)	(4)	(5)	(6)
Kabupaten/ Regency					
1 Kuantan Singingi	31,95	32,10	31,22	29,34	28,90
2 Indragiri Hulu	26,42	27,22	26,66	26,66	27,35
3 Indragiri Hilir	55,40	51,42	48,29	44,29	44,61
4 Pelalawan	44,40	44,29	45,98	45,88	49,30
5 Siak	26,83	25,81	24,49	25,38	25,77
6 Kampar	66,33	69,32	66,81	65,30	68,74
7 Rokan Hulu	69,24	72,28	72,21	73,35	74,73
8 Bengkalis	38,19	35,11	35,83	36,96	37,66
9 Rokan Hilir	53,19	48,92	49,80	48,85	51,97
10 Kepulauan Meranti	53,05	51,17	49,89	47,10	48,50
Kota/Municipality					
1 Pekanbaru	33,09	31,62	28,60	30,40	32,73
2 Dumai	13,53	11,19	10,95	9,88	10,57
Riau	511,62	500,45	490,73	483,39	500,83

Catatan/Note: Referensi waktu adalah Maret/Time reference applied is March

Sumber/Source: BPS, Survei Sosial Ekonomi Nasional/BPS-Statistics Indonesia, National Socioeconomic Survey

Tabel 12.1.4 **Persentase Penduduk Miskin Menurut Kabupaten/Kota Se-Provinsi Riau Tahun 2017-2021 (persen)**
Table 12.1.4 **Percentage of Poor People by Regency/Municipality in Riau Province, 2017-2021 (percent)**

Kabupaten/Kota Regency/Municipality		2017	2018	2019	2020	2021
(1)		(2)	(3)	(4)	(5)	(6)
Kabupaten/ Regency						
1	Kuantan Singingi	9,97	9,92	9,56	8,91	8,97
2	Indragiri Hulu	6,94	6,30	6,06	5,96	6,18
3	Indragiri Hilir	7,70	7,05	6,54	5,93	6,18
4	Pelalawan	10,25	9,73	9,62	9,16	9,63
5	Siak	5,80	5,44	5,03	5,09	5,18
6	Kampar	8,02	8,18	7,71	7,38	7,82
7	Rokan Hulu	10,91	10,95	10,53	10,31	10,40
8	Bengkalis	6,85	6,22	6,27	6,40	6,64
9	Rokan Hilir	7,88	7,06	7,01	6,72	7,18
10	Kepulauan Meranti	28,99	27,79	26,93	25,28	25,68
Kota/Municipality						
1	Pekanbaru	3,05	2,85	2,52	2,62	2,83
2	Dumai	4,57	3,71	3,56	3,16	3,42
Riau		7,78	7,39	7,08	6,82	7,12

Catatan/Note: Referensi waktu adalah Maret/Time reference applied is March

Sumber/Source: BPS, Survei Sosial Ekonomi Nasional/BPS-Statistics Indonesia, National Socioeconomic Survey

Tabel 12.1.5 **Indeks Pembangunan Manusia (IPM) Menurut Kabupaten/ Kota di Provinsi Riau, 2017-2021**
Human Development Index (HDI) by Regency/Municipality in Riau Province, 2017-2021

Kabupaten/Kota Regency/Municipality	2017	2018	2019	2020	2021
(1)	(2)	(3)	(4)	(5)	(6)
Kabupaten/ Regency					
1 Kuantan Singingi	69,53	69,96	70,78	70,31	70,60
2 Indragiri Hulu	68,97	69,66	70,05	69,83	70,01
3 Indragiri Hilir	66,17	66,51	66,84	66,54	66,63
4 Pelalawan	70,59	71,44	71,85	71,56	72,08
5 Siak	73,18	73,73		73,68	73,98
6 Kampar	72,19	72,50	73,15	72,83	73,02
7 Rokan Hulu	68,67	69,36	69,93	69,38	69,67
8 Bengkalis	72,27	72,94	73,44	73,46	73,58
9 Rokan Hilir	67,84	68,73	69,40	69,15	69,34
10 Kepulauan Meranti	64,70	65,23	65,93	65,50	65,70
Kota/Municipality					
1 Pekanbaru	79,97	80,66	81,35	81,32	81,58
2 Dumai	73,46	74,06	74,64	74,40	74,75
Riau	71,79	72,44	73,00	72,71	72,94

Sumber/Source: BPS, Seri Berita Resmi Statistik Indeks Pembangunan Manusia/BPS-Statistics Indonesia, Series of Press Releases of Human Development Index

Tabel 12.1.6 **Tingkat Pengangguran Terbuka (TPT) Menurut Kabupaten/Kota Se-Provinsi Riau Tahun 2018-2021 (persen)**
Table 12.1.6 **Unemployment Rate by Regency/Municipality in Riau Province, 2018-2021 (percent)**

Kabupaten/Kota		2018	2019	2020	2021
Regency/Municipality					
(1)		(2)	(3)	(4)	(5)
Kabupaten/ Regency					
1	Kuantan Singingi	5,79	4,82	5,21	2,06
2	Indragiri Hulu	4,53	4,79	4,91	3,32
3	Indragiri Hilir	3,96	4,55	4,35	2,66
4	Pelalawan	5,12	4,67	5,99	2,34
5	Siak	4,06	4,13	5,80	4,34
6	Kampar	5,19	5,65	6,15	4,27
7	Rokan Hulu	5,23	4,51	4,42	2,25
8	Bengkalis	9,76	9,28	9,31	6,63
9	Rokan Hilir	5,82	4,79	4,80	3,25
10	Kepulauan Meranti	6,47	5,93	7,94	4,43
Kota/Municipality					
1	Pekanbaru	8,11	7,74	8,56	8,29
2	Dumai	5,87	6,30	8,19	6,29
Riau		5,98	5,76	6,32	4,42

Sumber/Source: BPS, Survei Angkatan Kerja Nasional Agustus/BPS-Statistics Indonesia, August National Labor Force Survey

ST 2023

SENSUS PERTANIAN

BerAKHLAK

Berorientasi Pelayanan Akuntabel Kompeten
Harmonis Loyal Adaptif Kolaboratif

DATA

MENCERDASKAN BANGSA

Enlighten The Nation



BADAN PUSAT STATISTIK KOTA DUMAI
BPS-Statistics of Dumai Municipality
Jl. Tuanku Tambusai - Dumai
Telp. (0765) 4300005
Homepage: www.dumiakota.bps.go.id
Email: bps1473@bps.go.id

ISSN 2355-86



9 772555 860103