

# Kota PADANG PANJANG

DALAM ANGKA

# 2022

*Padang Panjang Municipality in Figures 2022*



**BADAN PUSAT STATISTIK  
KOTA PADANG PANJANG**  
*BPS-Statistics of Padang Panjang  
Municipality*



Kota  
**PADANG  
PANJANG**

DALAM ANGKA

**2022**

*Padang Panjang Municipality in Figures 2022*

**KOTA PADANG PANJANG DALAM ANGKA**  
***Padang Panjang Municipality in Figures***  
**2022**

ISSN: 0215-3793

No. Publikasi/*Publication Number*: 13740.2201

Katalog /*Catalog*: 1102001.1374

Ukuran Buku/*Book Size*: 14,8 cm x 21 cm

Jumlah Halaman/*Number of Pages* : lxvi + 567 hal/*pages*

Naskah/*Manuscript*:

**BPS Kota Padang Panjang**

*BPS-Statistics of Padang Panjang Municipality*

Penyunting/*Editor*:

BPS Kota Padang Panjang

*BPS-Statistics of Padang Panjang Municipality*

Desain Kover/*Cover Design*:

**BPS Kota Padang Panjang**

*BPS-Statistics of Padang Panjang Municipality*

Ilustrasi Kover/*Cover Illustration*:

freepik.com, pinterest.com

Diterbitkan oleh/*Published by*:

©**BPS Kota Padang Panjang**

*BPS-Statistics of Padang Panjang Municipality*

Dicetak oleh/*Printed by*:

Cv. Adyta Padang (Cetakan 1/ 1st Printed)

**Dilarang mengumumkan, mendistribusikan, mengomunikasikan, dan/atau menggandakan sebagian atau seluruh isi buku ini untuk tujuan komersil tanpa izin tertulis dari Badan Pusat Statistik Kota Padang Panjang (UU No.28 Tahun 2014 Tentang Hak Cipta Pasal 43 huruf b)**

*Prohibited to announce, distribute, communicate, and/or copy part or all of this book for commercial purpose without permission from BPS-Statistics of Padang Panjang Municipality (Law No.28 Year 2014 About Copyright Article 43 letter b)*

**TIM PENYUSUN/TEAM MEMBERS**  
KOTA PADANG PANJANG DALAM ANGKA 2022  
PADANG PANJANG MUNICIPALITY IN FIGURES 2022

**Pengarah/Director**

Arius Jonnaidi

**Penanggung Jawab/Persons in Charge**

Arius Jonnaidi

**Penyunting/Editors**

Utari Azalika Rahmi

**Pengolah Data dan Penulis Naskah/Data Processing and Authors**

Utari Azalika Rahmi

Ester Harefa

**Penata Letak/Layout Designers**

Utari Azalika Rahmi

Ester Harefa

**Ilustrasi**

Utari Azalika Rahmi

Ester Harefa

Freepik.com

Piktochart.com

**Foto Cover**

Pinterest.com

**Desain Cover/Infografis**

Utari Azalika Rahmi

Freepik.com

**Pelaksana Teknis**

Atika Surya Ananda, Dwithia Handriani, Easbi Ikhsan,

Fitri Ananda, Lina Ferdianty Lubis,

Masruqi Arrazy, Nurhayati, Rindy Primadini,

Utari Azalika Rahmi



**KONTRIBUTOR DATA/DATA CONTRIBUTOR**  
**KOTA PADANG PANJANG DALAM ANGKA 2022**  
**PADANG PANJANG MUNICIPALITY IN FIGURES 2022**

1. Badan Amil Zakat Nasional Kota Padang Panjang / *National Amil Zakat Agency of Padang Panjang Municipality*
2. Badan Kepegawaian dan Pengembangan Sumber Daya Manusia Kota Padang Panjang / *Personnel and Human Resources Development Agency of Padang Panjang Municipality*
3. Badan Keuangan Daerah Provinsi Sumatera Barat UPTD Pengelolaan Pendapatan Daerah di Kota Padang Panjang / *Regional Finance Agency of West Sumatra Province UPTD Management Regional Income in the Municipality of Padang Panjang*
4. Badan Penanggulangan Bencana Daerah Kota Padang Panjang / *Padang Panjang Municipality Regional Disaster Management Agency*
5. Badan Pengelola Keuangan Daerah Kota Padang Panjang / *Padang Panjang Municipality Regional Financial Management Agency*
6. Badan Perencanaan, Penelitian dan Pengembangan Daerah Kota Padang Panjang / *Padang Panjang Municipality Planning, Research and Development Agency*
7. Bagian Pemerintahan Umum Sekretaris Daerah Kota Padang Panjang / *Section of the General Administration of the Regional Secretary of the Municipality of Padang Panjang*
8. Dinas Kependudukan dan Pencatatan Sipil Kota Padang Panjang / *Department of Population and Civil Registration of Padang Panjang Municipality*
9. Dinas Kesehatan Kota Padang Panjang / *Padang Panjang Municipality Health Office*
10. Dinas Pangan dan Pertanian Kota Padang Panjang / *Padang Panjang Municipality Food and Agriculture Office*
11. Dinas Pekerjaan Umum dan Penata Ruang Kota Padang Panjang / *Padang Panjang Municipality Public Works and Spatial Planning Office*
12. Dinas Pemuda, Olahraga, dan Pariwisata Kota Padang Panjang / *Padang Panjang Municipality Public Works and Spatial Planning Office*
13. Dinas Penanaman Modal dan Pelayanan Terpadu Satu Pintu Kota Padang Panjang / *Padang Panjang Municipality Investment and One-Stop Integrated Service Office*
14. Dinas Pendidikan dan Kebudayaan Kota Padang Panjang / *Padang Panjang Municipality Education and Culture Office*
15. Dinas Perdagangan, Koperasi, Usaha Kecil dan Menengah Kota Padang

- Panjang / *Department of Trade, Cooperatives, Small and Medium Enterprises, Padang Panjang Municipality*
16. Dinas Perhubungan Kota Padang Panjang / *Padang Panjang Municipality Transportation Service*
  17. Dinas Sosial, Pengendalian Penduduk, Keluarga Berencana, Pemberdayaan Perempuan, dan Perlindungan Anak Kota Padang Panjang / *Department of Social Affairs, Population Control, Family Planning, Women's Empowerment, and Child Protection in Padang Panjang Municipality*
  18. Kantor Camat Padang Panjang Barat / *West Padang Panjang Sub-district Office*
  19. Kantor Camat Padang Panjang Timur / *East Padang Panjang Sub-district Office*
  20. Sekretariat Dewan Perwakilan Rakyat Daerah Kota Padang Panjang / *Secretariat of the Regional People's Representative Council of Padang Panjang Municipality*
  21. UPTD Instansi Farmasi Padang Panjang / *UPTD of Padang Panjang Pharmaceutical Agency*
  22. Akademi Keperawatan Nabila / *Nabila Nursing Academy*
  23. Badan Meteorologi Klimatologi dan Geofisika Kota Padang Panjang / *Meteorology, Climatology and Geophysics Agency of Padang Panjang Municipality*
  24. Badan Pertanahan Nasional Kota Padang Panjang / *Padang Panjang Municipality National Land Agency*
  25. Balai Latihan Kerja Provinsi Sumatera Barat di Kota Padang Panjang / *West Sumatra Province Job Training Center in Padang Panjang Municipality*
  26. Bank Negara Indonesia (BNI) / *National Bank of Indonesia*
  27. Bank Rakyat Indonesia (BRI) / *People's Bank of Indonesia*
  28. Institut Seni Indonesia / *Indonesian Institute of the Arts*
  29. Kantor Kementerian Agama Kota Padang Panjang / *Padang Panjang Municipality Ministry of Religion Office*
  30. Kantor Otoritas Jasa Keuangan / *Financial Services Authority Office*
  31. Kantor Perwakilan Bank Indonesia Provinsi Sumatera Barat / *Bank Indonesia Representative Office West Sumatra Province*
  32. Kantor Pos Kota Padang Panjang / *Padang Panjang Municipality Post Office*
  33. Kejaksaan Negeri Kota Padang Panjang / *Padang Panjang District Attorney*
  34. Komisi Pemilihan Umum Kota Padang Panjang / *Padang Panjang*

*Municipality General Election Commission*

35. Kwartir Cabang Gerakan Pramuka Kota Padang Panjang / *Kwartir Branch of the Scout Movement of Padang Panjang Municipality*
36. PDAM Kota Padang Panjang / *Regional Drinking Water Company of Padang Panjang Municipality*
37. Pengadilan Agama Kota Padang Panjang / *Padang Panjang Municipality Religious Court*
38. Pengadilan Negeri Kota Padang Panjang / *Padang Panjang District Court*
39. Polres Padang Panjang / *Padang Panjang Police Station*
40. PT Pegadaian Cabang Kota Padang Panjang / *PT Pegadaian Padang Panjang Municipality Branch*
41. PT. KAI (Persero) / *Indonesian Railways Company*
42. PT. PLN (Persero) Ranting Padang Panjang / *State Electricity Company Padang Panjang Municipality Branch*
43. PT. Telkom
44. Rumah Sakit Islam Ibnu Sina Kota Padang Panjang / *Ibnu Sina Islamic Hospital, Padang Panjang Municipality*
45. Rumah Sakit Umum Daerah Kota Padang Panjang / *Padang Panjang Regional General Hospital*
46. Rumah Tahanan Negara Kelas IIB Kota Padang Panjang / *Padang Panjang Municipality State Detention Center Class IIB*
47. Secata Rindam B
48. STAI Imam Bonjol
49. STIT Perguruan Diniyah Puteri
50. Universitas Muhammadiyah Sumatera Barat
51. Badan Pusat Statistik / *BPS-Statistics*
52. Badan Pusat Statistik Kota Padang Panjang / *BPS-Statistics of Padang Panjang Municipality*
53. Badan Pusat Statistik Provinsi Sumatera Barat / *BPS-Statistics of Sumatera Barat Province*
54. Kementerian Pendidikan dan Kebudayaan / *Ministry of Education and Culture*









**KEPALA BPS KOTA PADANG PANJANG**  
**CHIEF STATISTICIAN OF PADANG PANJANG MUNICIPALITY**



**ARIUS JONNAIDI, S.E, ME**





## KATA PENGANTAR

Data yang disajikan dalam Kota Padang Panjang Dalam Angka 2022 ini diperoleh dari instansi, Struktur Organisasi Perangkat Daerah (SOPD) baik pemerintah maupun swasta dalam daerah Kota Padang Panjang dan dilengkapi hasil kegiatan Badan Pusat Statistik baik hasil sensus maupun kegiatan pengumpulan data lainnya.

Kota Padang Panjang Dalam Angka kini semakin banyak diminati karena sebagai sumber referensi oleh para perencana kebijakan, peneliti, dosen, mahasiswa serta para pembaca yang membutuhkan informasi statistik yang komprehensif.

Penghargaan dan ucapan terima kasih yang tulus kami sampaikan kepada segenap instansi pemerintah di lingkungan Pemerintah Kota Padang Panjang yang telah berkenan menyumbangkan data dan informasi hingga terwujudnya publikasi ini. Kerjasama yang telah dibina selama ini, senantiasa kami ingin terus tingkatkan di masa mendatang.

Publikasi ini tentunya masih terdapat berbagai keterbatasan. Kritik dan saran dari semua pihak sangat diharapkan untuk perbaikan dan kesempurnaan publikasi yang akan datang. Kritik dan saran dapat dikirimkan ke [bps1374@bps.go.id](mailto:bps1374@bps.go.id). Kepada semua pihak yang telah ikut terlibat dalam penyusunan publikasi ini kami mengucapkan banyak terima kasih.

Padang Panjang, Februari 2022

Kepala BPS

Kota Padang Panjang

**ARIUS JONNAIDI, S.E, ME**



## PREFACE

*Padang Panjang Municipality in Figures 2022 edition is an annual publication. The Statistical data is derived from several government institutions and other private organizations in Padang Panjang Municipality provided with the result of Census and other collecting data done by Statistical Office.*

*Padang Panjang Municipality in Figures is more popular as a source of reference by policy planners, researchers, professors, lecturers, students and readers who need a comprehensive statistical information.*

*Appreciation and sincere thanks are due to all government agencies in the city government of Padang Panjang who was willing to donate data and information to the realization of this publication. Cooperation that has been nurtured over the years, we always want to continue to increase in the future.*

*This publication is certainly still there are various limitations. Criticism and suggestions from all parties is expected for improvement and perfection of the publication that will come. Criticisms and suggestions can be sent to [bps1374@bps.go.id](mailto:bps1374@bps.go.id). To all those who have been involved in the preparation of this publication we thank you very much.*

*Padang Panjang , February 2022  
Chief Statistician of  
Padang Panjang Municipality*

  
**ARIUS JONNAIDI, S.E, ME**

## DAFTAR ISI / CONTENTS

	Halaman Page
Kata Pengantar/ <i>Preface</i> .....	xiii
Daftar Isi/ <i>Contents</i> .....	xv
Daftar Tabel/ <i>List of Tables</i> .....	xvii
Daftar Gambar/ <i>List of Figures</i> .....	lvii
Penjelasan Umum/ <i>Explanatory Notes</i> .....	lxi
Daftar Singkatan/ <i>List of Abbreviations</i> .....	lxiii
Statistik Kunci/ <i>Key Statistics</i> .....	lxv
1. Geografi dan Iklim/ <i>Geography and Climate</i> .....	1
1.1. Keadaan Geografi/ <i>Geography Condition</i> .....	13
1.2. Keadaan Iklim/ <i>Climate Condition</i> .....	19
2. Pemerintahan/ <i>Government</i> .....	25
2.1. Wilayah Administratif/ <i>Administrative Area</i> .....	35
2.2. Dewan Perwakilan Daerah/ <i>The Regional House of Representative</i> ...	37
2.3. Sumber Daya Manusia/ <i>Human Resources</i> .....	63
2.4. Keuangan Pemerintah/ <i>Government Finance</i> .....	101
3. Penduduk dan Ketenagakerjaan/ <i>Population and Employment</i> .....	109
3.1. Penduduk/ <i>Population</i> .....	127
3.2. Ketenagakerjaan/ <i>Employment</i> .....	137
4. Sosial dan Kesejahteraan Rakyat/ <i>Social and Welfare</i> .....	149
4.1. Pendidikan/ <i>Education</i> .....	163
4.2. Kesehatan/ <i>Health</i> .....	209
4.3. Agama dan Sosial Lainnya/ <i>Religion and Other Social Affairs</i> .....	254
4.4. Kemiskinan/ <i>Poverty</i> .....	293
4.5. Kriminalitas/ <i>Crime</i> .....	296
5. Pertanian, Hortikultura, Perkebunan, Peternakan, dan Perikanan/ <i>Agriculture, Horticulture, Estate Crop, Livestock, and Fishery</i> .....	311
5.1. Hortikultura/ <i>Horticulture</i> .....	324
5.2. Perkebunan/ <i>Estate Crop</i> .....	349



5.3. Peternakan/ <i>Livestock</i> .....	364
5.4. Perikanan/ <i>Fishery</i> .....	374
6. Energi/ <i>Energy</i> .....	381
7. Pariwisata/ <i>Tourism</i> .....	401
8. Transportasi dan Komunikasi/ <i>Transportation and Communication</i> .....	413
8.1. Transportasi/ <i>Transportation</i> .....	420
8.2. Komunikasi/ <i>Communication</i> .....	447
9. Koperasi, dan Harga-harga/ <i>Cooperative, dan Prices</i> .....	459
10. Pengeluaran Penduduk/ <i>Population Expenditure</i> .....	495
11. Perdagangan/ <i>Trade</i> .....	507
12. Sistem Neraca Regional/ <i>System of Regional Accounts</i> .....	517
13. Perbandingan Antar Kabupaten/Kota/ <i>Regency/Municipal Comparison</i> .....	541

## DAFTAR TABEL/LIST OF TABLES

	Halaman Page
<b>1. GEOGRAFI DAN IKLIM</b>	
<b>GEOGRAPHY AND CLIMATE</b> .....	<b>1</b>
<b>1.1. KEADAAN GEOGRAFI</b>	
<b>GEOGRAPHY CONDITION</b> .....	<b>13</b>
1.1.1 Luas Daerah dan Jumlah Pulau Menurut Kecamatan di Kota Padang Panjang, 2021 <i>Total Area and Number of Islands by Subdistrict in Padang Panjang Municipality, 2021</i> .....	13
1.1.2 Tinggi Wilayah dan Jarak ke Ibukota Kota Menurut Kecamatan di Kota Padang Panjang, 2021 <i>Attitude and Distance to the Capital of Municipality by Subdistrict in Padang Panjang Municipality, 2021</i> .....	15
1.1.3 Luas Tanah Menurut Jenis Penggunaan di Kota Padang Panjang (km), 2021 <i>Total Area by Kind of Uses in Padang Panjang Municipality, 2021</i> .....	16
1.1.4 Letak Geografis Kota Padang Panjang Menurut Kecamatan di Kota Padang Panjang, 2021 <i>Geographical Location of Padang Panjang Municipality by Sub District in Padang Panjang Municipality, 2021</i> .....	17
1.1.5 Jarak Antara Kota Padang Panjang dengan beberapa Kota di Sumatera <i>Distance Between Some Municipality in Sumatera</i> .....	18
<b>1.2. KEADAAN IKLIM</b>	
<b>CLIMATE CONDITION</b> .....	<b>19</b>
1.2.1 Pengamatan Unsur Iklim Menurut Bulan di Stasiun Pengamatan Badan Meteorologi Klimatologi dan Geofisika (BMKG) di Kota Padang Panjang, 2021 <i>Observation of Climate Elements by Month at The Metereologi Climatology and Geophysics Agency Station in Padang Panjang Municipality, 2021</i> .....	19
1.2.2 Pengamatan Gempa di Stasiun Pengamatan Badan Meteorologi Klimatologi dan Geofisika (BMKG) Menurut Bulan dan Kekuatan	

	Gempa di Kota Padang Panjang, 2021 <i>AObservation of Climate Elements at The Meteorology Climatology and Geophysics Agency Station by Month and Magnitude in Padang Panjang Municipality, 2021</i> .....	23
<b>2.</b>	<b>PEMERINTAHAN</b> <b>GOVERNMENT</b> .....	<b>25</b>
<b>2.1</b>	<b>WILAYAH ADMINISTRATIF</b> <b>ADMINISTRATIVE AREA</b> .....	<b>35</b>
2.1.1	Jumlah Desa <sup>1</sup> /Kelurahan Menurut Kecamatan di Kota Padang Panjang, 2017–2021 <i>Number of Villages<sup>1</sup>/Kelurahan by Subdistrict in Padang Panjang Municipality, 2017–2021</i> .....	35
2.1.2	Jumlah Rukun Tetangga (RT) Menurut Kecamatan/Kelurahan di Kota Padang Panjang, 2019-2021 <i>Number of Subdistrict Society by Subdistrict/Kelurahan in Padang Panjang Municipality, 2019-2021</i> .....	36
<b>2.2</b>	<b>DEWAN PERWAKILAN DAERAH</b> <b>THE REGIONAL HOUSE OF REPRESENTATIVE</b> .....	<b>37</b>
2.2.1	Jumlah Anggota Dewan Perwakilan Rakyat Daerah Menurut Partai Politik dan Jenis Kelamin di Kota Padang Panjang, 2021 <i>Number of Regional House of Representatives' Members by Political Parties and Sex in Padang Panjang Municipality, 2021</i> .....	37
2.2.2	Jumlah Anggota DPRD Kota Padang Panjang <i>Number of Padang Panjang Municipality Regional Representative Members</i> .....	38
2.2.3	Nama-nama Anggota Dewan Perwakilan Rakyat Daerah (DPRD) di Kota Padang Panjang Periode 2019-2024 <i>Names of Members of Regional Representative Council in Padang Panjang Municipality Period 2019-2024</i> .....	39
2.2.4	Jumlah Kegiatan Sidang dan Rapat DPRD di Kota Padang Panjang, 2021 <i>Number of Meeting Activity Regional Representative Membership of Padang Panjang Municipality, 2021</i> .....	40
2.2.5	Jumlah Pemberian Persetujuan Peraturan Daerah di Kota Padang Panjang, 2017-2021 <i>Number of Granting Approval of Regional Regulation in the Padang</i>	

	Halaman Page
<i>Panjang Municipality, 2017-2021</i> .....	41
2.2.6 Jumlah Keputusan Pimpinan DPRD Kota Padang Panjang, 2017-2021 <i>Number of Decision of Representative Assembly Chairman of Padang Panjang Municipality, 2017-2021</i> .....	42
2.2.7 Banyaknya Keputusan DPRD Kota Padang Panjang, 2017-2021 <i>Number of Decision of Padang Panjang Municipality Representative Council, 2017-2021</i> .....	43
2.2.8 Banyaknya Keputusan DPRD Menurut Jenis Keputusan di Kota Padang Panjang, 2017-2021 <i>Number of Decision of Padang Panjang Municipality Representative Council. 2017-2021</i> .....	44
2.2.9 Nama-nama Walikota di Kota Padang Panjang, 1957-2021 <i>Names of Mayor in Padang Panjang Municipality, 1957-2021</i> .....	45
2.2.10 Nama-nama Ketua DPRD di Kota Padang Panjang <i>Names of Chairman in Padang Panjang Municipality</i> .....	46
2.2.11 Perolehan Suara Pemilihan Walikota dan Wakil Walikota Menurut Kecamatan/Kelurahan dan Nama Pasangan Calon di Kota Padang Panjang, 2018 <i>Number of Votes for Major and Vice Major by Subdistrict/Villages and Candidates in Padang Panjang Municipality, 2018</i> .....	47
2.2.12 Persentase Perolehan Suara Pemilihan Walikota dan Wakil Walikota Menurut Kecamatan/Kelurahan dan Nama Pasangan Calon di Kota Padang Panjang, 2018 <i>Percentage of Votes for Major and Vice Major by Subdistrict/Villages and candidates in Padang Panjang Municipality, 2018</i> .....	49
2.2.13 Jumlah Tempat Pemungutan Suara (TPS) dan Pemilih yang Menggunakan Hak Pilih pada Pemilihan Presiden dan Wakil Presiden Menurut Kecamatan dan Kelurahan di Kota Padang Panjang, 2019 <i>Numbers of Polling Station and Voters by Subdistrict and Villages in Padang Panjang Municipality, 2019</i> .....	51
2.2.14 Perolehan Suara Pemilihan Presiden dan Wakil Presiden Menurut Kelurahan di Kota Padang Panjang, 2019 <i>Number of Votes for President and Vice President Election by Villages in</i>	

	Halaman Page
<i>Padang Panjang Municipality, 2019</i> .....	52
2.2.15 Persentase Perolehan Suara Pemilihan Presiden dan Wakil Presiden Menurut Kelurahan di Kota Padang Panjang, 2019 <i>Percentage of Votes for President and Vice President by Villages in Padang Panjang Municipality, 2019</i> .....	53
2.2.16 Jumlah Tempat Pemungutan suara (TPS) dan Pemilih Daftar Pemilih tetap (DPT) pada Pemilihan Umum Menurut Kecamatan dan Kelurahan di Kota Padang Panjang, 2019 <i>Number of Polling Station and Voters by Subdistrict and Villages in Padang Panjang Municipality, 2019</i> .....	54
2.2.17 Jumlah Perolehan Suara Sah Menurut Lima Partai Terbesar untuk DPRD Kota pada Pemilu 2019 di Kota Padang Panjang <i>Big Five Number of Votes for Regional Representative Council 2019 in Padang Panjang Municipality</i> .....	55
2.2.18 Jumlah Perolehan Suara Sah Menurut Lima Partai Terbesar untuk DPRD Provinsi Sumatera Barat pada Pemilu 2019 di Kota Padang Panjang <i>Big Five Number of Votes for Sumatera Barat Province Representative Council 2019 in Padang Panjang Municipality</i> .....	56
2.2.19 Jumlah Perolehan Suara Sah Menurut Lima Partai Terbesar untuk DPR Republik Indonesia pada Pemilu 2019 di Kota Padang Panjang <i>Big Five Number of Votes for Indonesia Representative Council 2019 in Padang Panjang Municipality</i> .....	57
2.2.20 Nama-nama Calon Anggota Dewan Perwakilan Daerah (DPD) pada Pemilu 2019 di Kota Padang Panjang <i>Names of Members of Regional Representative Council 2019 in Padang Panjang Municipality</i> .....	58
2.2.21 Jumlah Perolehan Lima Suara Terbesar Calon Anggota DPD pada Pemilu 2019 di Kota Padang Panjang <i>Big Five Number of Votes for Local Representative Council 2019 in Padang Panjang Municipality</i> .....	59
2.2.22 Jumlah Perolehan Suara Calon Gubernur dan Wakil Gubernur pada Pemilihan Gubernur Sumatera Barat di Kota Padang Panjang, 2020 <i>Number of Votes for Governor and Vice Governor of Sumatera Barat Election in Padang Panjang Municipality, 2020</i> .....	60

2.2.23	Persentase Perolehan Suara Calon Gubernur dan Wakil Gubernur pada Pemilihan Gubernur Sumatera Barat di Kota Padang Panjang, 2020 <i>Percentage of Votes for Governor and Vice Governor of Sumatera Barat Election in Padang Panjang Municipality, 2020.....</i>	61
2.2.24	Jumlah Tempat Pemungutan Suara (TPS) dan Pemilih pada Pemilihan Gubernur dan Calon Gubernur Menurut Kecamatan dan Kelurahan di Kota Padang Panjang, 2020 <i>Number of Polling Station and Voters in Votes Governor and Vice Governor of Sumatera Barat by Subdistrict and Villages in Padang Panjang Municipality, 2020.....</i>	62
<b>2.3</b>	<b>SUMBER DAYA MANUSIA</b>	
	<b>HUMAN RESOURCES .....</b>	<b>63</b>
2.3.1	Jumlah Pegawai Negeri Sipil Menurut Jabatan dan Jenis Kelamin di Kota Padang Panjang, Desember 2020 dan Desember 2021 <i>Number of Local Civil Servants by Occupation and Sex in Padang Panjang Municipality, Desember 2020 dan Desember 2021 .....</i>	64
2.3.2	Jumlah Pegawai Negeri Sipil Pemerintah Daerah Menurut Tingkat Pendidikan dan Jenis Kelamin di Kota Padang Panjang, Desember 2020 dan Desember 2021 <i>Number of Local Civil Servants by Educational Level and Sex in Padang Panjang Municipality, December 2020 and December 2021.....</i>	65
2.3.3	Jumlah Pegawai Negeri Sipil Pemerintah Daerah Menurut Tingkat Kepangkatan dan Jenis Kelamin di Kota Padang Panjang, Desember 2020 dan Desember 2021 <i>Number of Local Civil Servants by Hierarchy and Sex in Padang Panjang Municipality, December 2020 and December 2021 .....</i>	67
2.3.4	Jumlah Pegawai Negeri Sipil Instansi Vertikal Menurut Jabatan dan Jenis Kelamin di Kota Padang Panjang, Desember 2021 <i>Number of Vertical Civil Servants by Occupation and Sex in Padang Panjang Municipality, December 2021.....</i>	69
2.3.5	Jumlah Pegawai Negeri Sipil Instansi Vertikal Menurut Tingkat Pendidikan dan Jenis Kelamin di Kota Padang Panjang, Desember 2020 dan Desember 2021 <i>Number of Vertical Civil Servants by Educational Level and Sex in Padang Panjang Municipality, December 2020 and December 2021 ....</i>	70
2.3.6	Jumlah Pegawai Negeri Sipil Instansi Vertikal Menurut Tingkat	

	Kepangkatan dan Jenis Kelamin di Kota Padang Panjang, Desember 2020 dan Desember 2021 <i>Number of Vertical Civil Servants by Hierarchy and Sex in Padang Panjang Municipality, December 2020 and December 2021.....</i>	72
2.3.7	Jumlah Pegawai Negeri Sipil Pemerintah Daerah Menurut Unit Kerja dan Jenis Kelamin di Kota Padang Panjang, Desember 2021 <i>Number of Local Civil Servants by Working Unit and Sex in Padang Panjang Municipality, December 2021 .....</i>	74
2.3.8	Jumlah Pegawai Negeri Sipil Instansi Vertikal Menurut Unit Kerja dan Jenis Kelamin di Kota Padang Panjang, Desember 2021 <i>Number of Vertical Civil Servants by Working Unit and Sex in Padang Panjang Municipality, December 2021.....</i>	77
2.3.9	Jumlah Pegawai Tetap BUMN/BUMD Menurut Unit Kerja dan Jenis Kelamin di Kota Padang Panjang, Desember 2021 <i>Number of Servant in National and Local Enterprise by Working Unit and Sex in Padang Panjang Municipality, December 2021.....</i>	78
2.3.10	Jumlah Pegawai Negeri Sipil Pemerintah Daerah Menurut Unit Kerja dan Golongan di Kota Padang Panjang, Desember 2021 <i>Number of Local Civil Servants by Working Unit and Sex in Padang Panjang Municipality, December 2021 .....</i>	79
2.3.11	Jumlah Pegawai Negeri Sipil Instansi Vertikal Menurut Unit Kerja dan Golongan di Kota Padang Panjang, Desember 2021 <i>Number of Vertical Civil Servants by Working Unit and Rank in Padang Panjang Municipality, December 2021.....</i>	83
2.3.12	Jumlah Pegawai Negeri Sipil Pemerintah Daerah Menurut Unit Kerja dan Kelompok Umur di Kota Padang Panjang, Desember 2021 <i>Number of Local Civil Servants by Working Unit and Group of Ages in Padang Panjang Municipality, December 2021 .....</i>	84
2.3.13	Jumlah Pegawai Negeri Sipil Instansi Vertikal Menurut Unit Kerja dan Kelompok Umur di Kota Padang Panjang, Desember 2021 <i>Number of Vertical Civil Servants by Working Unit and Group of Ages in Padang Panjang Municipality, December 2021.....</i>	88
2.3.14	Jumlah Pegawai Tetap BUMN/BUMD Menurut Unit Kerja dan Kelompok Umur di Kota Padang Panjang, Desember 2021 <i>Number of Servant in National and Local Enterprise by Working Unit</i>	

	<i>and Group of Ages in Padang Panjang Municipality, December 2021 ...</i>	90
2.3.15	Jumlah Pegawai Negeri Sipil Pemerintah Daerah Menurut Unit Kerja dan Tingkat Pendidikan di Kota Padang Panjang, Desember 2021 <i>Number of Local Civil Servants by Working Unit and Education Level in Padang Panjang Municipality, December 2021 .....</i>	91
2.3.16	Jumlah Pegawai Negeri Sipil Instansi Vertikal Menurut Unit Kerja dan Tingkat Pendidikan di Kota Padang Panjang, Desember 2021 <i>Number of Vertical Civil Servants by Working Unit and Education Level in Padang Panjang Municipality, December 2021 .....</i>	94
2.3.17	Jumlah Pegawai Tetap BUMN/BUMD Menurut Unit Kerja dan Kelompok Umur di Kota Padang Panjang, Desember 2021 <i>Number of Servant in National and Local Enterprise by Working Unit and Education Level in Padang Panjang Municipality, December 2021 .....</i>	95
2.3.18	Jumlah Pegawai Negeri Sipil Pemerintah Daerah Menurut Unit Kerja dan Jenjang Karir di Kota Padang Panjang, Desember 2021 <i>Number of Local Civil Servants by Working Unit and Career Path in Padang Panjang Municipality, December 2021 .....</i>	96
2.3.19	Jumlah Pegawai Negeri Sipil Instansi Vertikal Menurut Unit Kerja dan Jenjang Karir di Kota Padang Panjang, Desember 2021 <i>Number of Vertical Civil Servants by Working Unit and Career Path in Padang Panjang Municipality, December 2021 .....</i>	100
<b>2.4</b>	<b>KEUANGAN PEMERINTAH</b>	
	<b>GOVERNMENT FINANCE .....</b>	<b>101</b>
2.4.1	Realisasi Pendapatan Pemerintah Kota Padang Panjang Menurut Jenis Pendapatan (juta rupiah), 2018–2021 <i>Actual of Padang Panjang Municipality Government Revenues by Kind of Revenues (million rupiahs), 2018–2021.....</i>	101
2.4.2	Realisasi Belanja Pemerintah Kota Padang Panjang Menurut Jenis Belanja (juta rupiah), 2018–2021 <i>Actual of Padang Panjang Municipality Government Expenditures by Kind of Expenditures (million rupiahs), 2018–2021 .....</i>	103
2.4.3	Realisasi Pembiayaan Daerah Menurut Jenis Belanja di Kota Padang Panjang (juta rupiah), 2018 - 2021 .....	
	Realization of Expenditure by Source in Padang Panjang	



	Halaman Page
Municipality (million rupiahs), 2018 - 2021.....	105
2.4.4 Anggaran Pendapatan dan Belanja Daerah (juta rupiah) di Kota Padang Panjang, 2018 - 2021 <i>State Budget (million rupiahs) in Padang Panjang Municipality, 2018 - 2021</i> .....	106
2.4.5 Anggaran Pendapatan Daerah (juta rupiah) di Kota Padang Panjang, 2018 - 2021 <i>Budget of Local Revenues (million rupiahs) in Padang Panjang Municipality, 2018 - 2021</i> .....	107
2.4.6 Target dan Realisasi Penerimaan Pajak Bumi Bangunan (PBB) di Kota Padang Panjang (Rupiah), 2012 - 2021 <i>Target and Realization of Building Tax in Padang Panjang Municipality (Rupiahs), 2012 - 2021</i> .....	108
<b>3. PENDUDUK DAN KETENAGAKERJAAN</b>	
<b>POPULATION AND EMPLOYMENT</b> .....	<b>109</b>
<b>3.1 PENDUDUK</b>	
<b>POPULATION</b> .....	<b>127</b>
3.1.1 Penduduk, Laju Pertumbuhan Penduduk, Distribusi Persentase Penduduk, Kepadatan Penduduk, dan Rasio Jenis Kelamin Penduduk Menurut Kecamatan di Kota Padang Panjang, 2020 dan 2021 <i>Population, Population Growth Rate, Percentage Distribution of Population, Population Density, and Population Sex Ratio by Subdistrict in Padang Panjang Municipality, 2021</i> .....	127
3.1.2 Penduduk Menurut Kecamatan dan Jenis Kelamin di Kota Padang Panjang, 2021 <i>Population by Subdistrict and Sex in Padang Panjang Municipality, 2021</i> .....	130
3.1.3 Penduduk Menurut Kelompok Umur dan Jenis Kelamin di Kota Padang Panjang, 2021 <i>Population by Age Group and Sex in Padang Panjang Municipality, 2021</i> .....	131
3.1.4 Laju Pertumbuhan Penduduk di Kota Padang Panjang, 1971 - 2020 <i>Population Growth in Padang Panjang Municipality, 1971 - 2020</i> .....	132
3.1.5 Persentase Penduduk Berumur 15 Tahun Keatas Menurut Ijazah/ STTB Tertinggi yang Dimiliki dan Jenis Kelamin di Kota Padang Panjang, 2021	

	<i>Percentage Population Aged 15 Years and Over by The Highest School Certificate Owned and Sex in Padang Panjang Municipality, 2021 .....</i>	133
3.1.6	Persentase Penduduk Berumur 10 Tahun Keatas Menurut Status Perkawinan dan Jenis Kelamin di Kota Padang Panjang, 2021 <i>Percentage of Population 10 Years of Age and Over by Marriage Statue and Sex in Padang Panjang Municipality, 2021 .....</i>	134
3.1.7	Persentase Penduduk Berumur 10 Tahun Keatas Menurut Status Perkawinan dan Kelompok Umur di Kota Padang Panjang, 2021 <i>Percentage of Population 10 Years of Age and Over by Marriage Statue and Age Group in Padang Panjang Municipality, 2021.....</i>	135
3.1.8	Proporsi Penduduk Perempuan Berumur 10 Tahun Keatas Pernah Kawin Menurut Usia Kawin Pertama di Kota Padang Panjang, 2021 <i>Population Proportion for Ever Married Women 10 Years of Age and Over by Age of First Marriage in Padang Panjang Municipality, 2021....</i>	136
<b>3.2</b>	<b>KETENAGAKERJAAN</b>	
	<b>EMPLOYMENT .....</b>	<b>137</b>
3.2.1	Jumlah Penduduk Berumur 15 Tahun Keatas Menurut Jenis Kegiatan Selama Seminggu yang Lalu dan Jenis Kelamin di Kota Padang Panjang, 2021 <sup>1</sup> <i>Population Aged 15 Years and Over by Type of Activity During The Previous Week and Sex in Padang Panjang Municipality, 2021<sup>1</sup> .....</i>	137
3.2.2	Penduduk Berumur 15 Tahun ke Atas Menurut Pendidikan Tertinggi yang Ditamatkan dan Jenis Kegiatan Selama Seminggu yang Lalu di Kota Padang Panjang, 2021 <i>Population 15 Years of Age and Over by Educational Attainment and Type of Activity During the Previous Week in Padang Panjang Municipality, 2021.....</i>	138
3.2.3	Penduduk Berumur 15 Tahun Keatas yang Bekerja Selama Seminggu yang Lalu Menurut Status Pekerjaan Utama dan Jenis Kelamin di Kota Padang Panjang, 2021 <sup>1</sup> <i>Population Aged 15 Years and Over who Worked During The Previous Week by Main Employment Status and Sex in Padang Panjang Municipality, 2021<sup>1</sup> .....</i>	140
3.2.4	Persentase Penduduk Berumur 15 Tahun Keatas Menurut Jenis Kegiatan dan Jenis Kelamin di Kota Padang Panjang 2021 <sup>1</sup> <i>Percentage of Population 15 Years of Age and Over by Type of Activity and Sex in Padang Panjang Municipality, 2021<sup>1</sup> .....</i>	141

3.2.5	Jumlah Penduduk Berumur 15 Tahun Keatas yang Bekerja Selama Seminggu yang Lalu Menurut Lapangan Pekerjaan Utama dan Jenis Kelamin di Kota Padang Panjang, 2021' <i>Population Aged 15 Years and Over who Worked During The Previous Week by Main Industry and Sex in Padang Panjang Municipality, 2021'</i> .....	142
3.2.6	Jumlah Pencari Kerja Terdaftar Menurut Tingkat Pendidikan dan Jenis Kelamin di Kota Padang Panjang, 2021 <i>Number of Registered Job Applicants by Education and Sex in Padang Panjang Municipality, 2021</i> .....	143
3.2.7	Jumlah Pencari Kerja Terdaftar Menurut Kecamatan/kelurahan dan Jenis Kelamin di Kota Padang Panjang, 2021 <i>Number of Registered Job Applicants by Subdistrict/ Kelurahan and Sex in Padang Panjang Municipality, 2021</i> .....	144
3.2.8	Jumlah Siswa yang Dilatih di Badan Latihan Kerja (BLK) Padang Panjang Menurut Jenis Kejuruan dan Jenjang Pendidikan, 2021 <i>Number of Students at Training Centre of Padang Panjang by Specilization and Education Level, 2021</i> .....	145
3.2.9	Jumlah Siswa yang Dilatih di Badan Latihan Kerja (BLK) Padang Panjang Menurut Jenis Kejuruan dan Kelompok Umur, 2021 <i>Number of Students at Training Centre of Padang Panjang by Specilization and Age Group, 2021</i> .....	147
<b>4.</b>	<b>SOSIAL DAN KESEJAHTERAAN RAKYAT</b> <b>SOCIAL AND WELFARE</b> .....	<b>149</b>
<b>4.1</b>	<b>PENDIDIKAN</b> <b>EDUCATION</b> .....	<b>163</b>
4.1.1	Jumlah Sekolah, Guru, dan Murid Taman Kanak-Kanak (TK) di Bawah Kementerian Pendidikan dan Kebudayaan Menurut Kecamatan di Kota Padang Panjang, 2020/2021 dan 2021/2022 <i>Number of Schools, Teachers, and Pupils in Kindergarten Under The Ministry of Education and Culture by Subdistrict in Padang Panjang Municipality, 2020/2021 and 2021/2022</i> .....	163
4.1.2	Jumlah Sekolah, Guru, dan Murid Raudatul Athfal (RA) di Bawah Kementerian Agama Menurut Kecamatan di Kota Padang Panjang, 2020/2021 dan 2021/2022 <i>Number of Schools, Teachers, and Pupils in Raudatul Athfal (RA) Under</i>	

	<i>The Ministry of Religious Affairs by Subdistrict in Padang Panjang Municipality, 2020/2021 dan 2021/2022.....</i>	166
4.1.3	Jumlah Sekolah, Guru, dan Murid Raudatul Athfal (RA) di Bawah Kementerian Agama Menurut Kecamatan di Kota Padang Panjang, 2020/2021 dan 2021/2022  <i>Number of Schools, Teachers, and Pupils in Raudatul Athfal (RA) Under The Ministry of Religious Affairs by Subdistrict in Padang Panjang Municipality, 2020/2021 dan 2021/2022.....</i>	167
4.1.4	Jumlah Sekolah, Guru, dan Murid Madrasah Ibtidaiyah (MI) di Bawah Kementerian Agama Menurut Kecamatan di Kota Padang Panjang, 2020/2021 dan 2021/2022  <i>Number of Schools, Teachers, and Pupils in Madrasah Ibtidaiyah (MI) Under The Ministry of Religious Affairs by Subdistrict in Padang Panjang Municipality, 2020/2021 dan 2021/2022.....</i>	170
4.1.5	Jumlah Sekolah, Guru, dan Murid Sekolah Menengah Pertama (SMP) di Bawah Kementerian Pendidikan dan Kebudayaan Menurut Kecamatan di Kota Padang Panjang, 2020/2021 dan 2021/2022 .....  <i>Number of Schools, Teachers, and Pupils in Junior High Schools Under The Ministry of Education and Culture by Subdistrict in Padang Panjang Municipality, 2020/2021 dan 2021/2022.....</i>	173
4.1.6	Jumlah Sekolah, Guru, dan Murid Madrasah Tsanawiyah (MTs) di Bawah Kementerian Agama Menurut Kecamatan di Kota Padang Panjang, 2020/2021 dan 2021/2022  <i>Number of Schools, Teachers, and Pupils in Madrasah Tsanawiyah (MTs) Under The Ministry of Religious Affairs by Subdistrict in Padang Panjang Municipality, 2020/2021 dan 2021/2022.....</i>	176
4.1.7	Jumlah Sekolah, Guru, dan Murid Sekolah Menengah Atas (SMA) di Bawah Kementerian Pendidikan dan Kebudayaan Menurut Kecamatan di Kota Padang Panjang, 2019/2020 dan 2020/2021  <i>Number of Schools, Teachers, and Pupils in Senior High Schools Under The Ministry of Education and Culture by Subdistrict in Padang Panjang Municipality, 2019/2020 and 2020/2021 .....</i>	179
4.1.8	Jumlah Sekolah, Guru, dan Murid Sekolah Menengah Kejuruan (SMK) di Bawah Kementerian Pendidikan dan Kebudayaan Menurut Kecamatan di Kota Padang Panjang, 2020/2021 dan 2021/2022 .....	

	<i>Number of Schools, Teachers, and Pupils in Vocational High Schools Under The Ministry of Education and Culture by Subdistrict in Padang Panjang Municipality, 2020/2021 and 2021/2022.....</i>	182
4.1.9	Jumlah Sekolah, Guru, dan Murid Madrasah Aliyah (MA) di Bawah Kementerian Agama Menurut Kecamatan di Kota Padang Panjang, 2020/2021 dan 2021/2022  <i>Number of Schools, Teachers, and Pupils in Madrasah Aliyah (MA) Under the Ministry of Religious Affairs by Subdistrict in Padang Panjang Municipality, 2020/2021 and 2021/2022.....</i>	185
4.1.10	Jumlah Desa <sup>1</sup> /Kelurahan yang Memiliki Fasilitas Sekolah Menurut Kecamatan dan Tingkat Pendidikan di Kota Padang Panjang, 2019-2021  <i>Number of Villages<sup>1</sup> Having Educational Facilities by Subdistrict and Educational Level in Padang Panjang Municipality, 2019 – 2021 .....</i>	188
4.1.11	Angka Partisipasi Murni (APM) dan Angka Partisipasi Kasar (APK) Menurut Jenjang Pendidikan di Kota Padang Panjang, 2020-2021  <i>Net Participation Rates and Gross Participation Rates by Educational Level in Padang Panjang Municipality, 2020-2021 .....</i>	193
4.1.12	Persentase Penduduk Berumur 15 Tahun ke Atas yang Melek Huruf Menurut Kelompok Umur di Kota Padang Panjang, 2020 dan 2021  <i>Percentage of Literate People Aged 15 Years and Over by Age Group in Padang Panjang Municipality, 2020 and 2021 .....</i>	194
4.1.13	Persentase Penduduk Berumur 15 Tahun ke Atas yang Melek Huruf dan Buta Huruf Menurut Kelompok Umur dan Jenis Kelamin di Kota Padang Panjang, 2021  <i>Percentage of Literate People Aged 15 Years and Over by Age Group and Sex in Padang Panjang Municipality, 2021 .....</i>	195
4.1.14	Jumlah Perguruan Tinggi <sup>1</sup> , Mahasiswa, dan Tenaga Pendidik Menurut Kementerian Penanggungjawab di Kota Padang Panjang, 2021/2022  <i>Number of Universities<sup>1</sup>, Students, and Lectures by Ministry in Padang Panjang Municipality, 2021/2022.....</i>	196
4.1.15	Persentase Penduduk Usia 7 - 24 Tahun Menurut Jenis Kelamin, Kelompok Umur Sekolah, dan Partisipasi Sekolah di Kota Padang Panjang, 2021	

	<i>Percentage of Population Aged 7-24 Years by Sex, Age Group, and School Participation in Padang Panjang Municipality, 2021.....</i>	197
4.1.16	Banyaknya Sekolah, Kelas, Murid, dan Guru Pendidikan Anak Usia Dini Tempat Penitipan Anak Menurut Kecamatan dan Kelurahan di Kota Padang Panjang, 2021/2022 <i>Number of School, Class, Pupils, and Teacher of Pre School by Subdistrict and Villages in Padang Panjang Municipality, 2021/2022...</i>	198
4.1.17	Banyaknya Sekolah, Kelas, Murid, dan Guru Kelompok Bermain (Kober) Menurut Kecamatan dan Kelurahan di Kota Padang Panjang, 2021/2022 <i>Number of School, Class, Pupils, and Teacher of Playgroup by Subdistrict and Villages in Padang Panjang Municipality, 2021/2022...</i>	199
4.1.18	Banyaknya Sekolah, Kelas, Murid, dan Guru Taman Pendidikan Al-Qur'an (TPA/TPSA) Menurut Kecamatan dan Kelurahan di Kota Padang Panjang, 2021 <i>Number of School, Class, Pupils, and Teacher of Al-Qur'an Education by Subdistrict and Villages in Padang Panjang Municipality, 2021.....</i>	200
4.1.19	Banyaknya Sekolah, Kelas, Murid, dan Guru Madrasah Diniyyah Awaliyah (MDA) Menurut Kecamatan dan Kelurahan di Kota Padang Panjang, 2021 <i>Number of School, Class, Pupils, and Teacher of Private Islamic Elementary School by Subdistrict and Villages in Padang Panjang Municipality, 2021.....</i>	201
4.1.20	Jumlah Murid Baru dan Lulusan Sekolah Dasar Menurut Status Sekolah di Kota Padang Panjang, 2021/2022 <i>Number of New Pupils and Graduate of Elementary School by Type of School in Padang Panjang Municipality, 2021/2022 .....</i>	202
4.1.21	Jumlah Murid Baru dan Lulusan Madrasah Ibtidaiyah (MI) Menurut Status Sekolah di Kota Padang Panjang, 2021/2022 <i>Number of New Pupils and Graduate of Islamic Elementary School by Type of School in Padang Panjang Municipality, 2021/2022.....</i>	203
4.1.22	Jumlah Murid Baru dan Lulusan Sekolah Menengah Pertama Menurut Status Sekolah di Kota Padang Panjang, 2021/2022 <i>Number of New Pupils and Graduate Junior High School by Type of School in Padang Panjang Municipality, 2021/2022 .....</i>	204
4.1.23	Jumlah Murid Baru dan Lulusan Madrasah Tsanawiyah (MTs) Menurut Status Sekolah di Kota Padang Panjang, 2021/2022	

	<i>Number of New Pupils and Graduate of Islamic Junior High School by Type of School in Padang Panjang Municipality, 2021/2022.....</i>	205
4.1.24	Jumlah Murid Baru dan Lulusan Madrasah Aliyah (MA) Menurut Status Sekolah di Kota Padang Panjang, 2021/2022 <i>Number of New Pupils and Graduate of Islamic Senior High School by Type of School in Padang Panjang Municipality, 2021/2022.....</i>	206
4.1.25	Banyaknya Gugus Depan dan Anggota Gerakan Pramuka Menurut Jenis Kelamin di Kota Padang Panjang, 2021 <i>Number of Boy Scout Member by Sex in Padang Panjang Municipality, 2021 .....</i>	207
4.1.26	Banyaknya Anggota Gerakan Pramuka Menurut Kecamatan/ Kelurahan di Kota Padang Panjang, 2021 <i>Number of Boy Scout Member by Subdistrict/Kelurahan in Padang Panjang Municipality, 2021 .....</i>	208
<b>4.2</b>	<b>KESEHATAN</b> <b>HEALTH .....</b>	<b>209</b>
4.2.1	Jumlah Desa <sup>1</sup> /Kelurahan Yang Memiliki Sarana Kesehatan Menurut Kecamatan di Kota Padang Panjang, 2019 – 2021 <i>Number of Villages<sup>1</sup> Having Health Facilities by Subdistrict, in Padang Panjang Municipality 2019 – 2021 .....</i>	209
4.2.2	Jumlah Tenaga Kesehatan Menurut Kecamatan di Kota Padang Panjang, 2021 <i>Number of Medical Personnel by Subdistrict in Padang Panjang Municipality, 2021 .....</i>	215
4.2.3	Persentase Penduduk yang Mempunyai Keluhan Kesehatan Selama Sebulan Terakhir Menurut Jenis Kelamin di Kota Padang Panjang, 2017-2021 <i>Percentage of People Who Had Health Complaint During a Month Prior to The Survey by Sex in Padang Panjang Municipality, 2017-2021</i>	217
4.2.4	Jumlah Rumah Sakit Umum, Rumah Sakit Khusus, Rumah Sakit/ Rumah Bersalin, Puskesmas, Klinik/Balai Kesehatan, Posyandu, dan Polindes Menurut Kecamatan/Kelurahan di Kota Padang Panjang, 2020 dan 2021 <i>Number of General Hospital, Special Hospital, Maternity Hospital and Public Health Center, Medical Clinic, Integrated Service Post, Village maternity Cottage by Subdistrict/Kelurahan in Padang Panjang</i>	

	Halaman Page
<i>Municipality, 2020 and 2021</i> .....	218
4.2.5 Jumlah dan Kapasitas Tempat Tidur pada Rumah Sakit di Kota Padang Panjang, 2021 <i>Number of Available Bed and Bed Capacity in Padang Panjang Municipality, 2021</i> .....	221
4.2.6 Banyaknya Kasus Baru pada Rumah Sakit Umum Daerah Menurut Jenis Penyakit dan Rawatan di Kota Padang Panjang, 2021 <i>Number of New Cases at Public Hospital by Kind of Main Disease in Padang Panjang Municipality, 2021</i> .....	222
4.2.7 Banyaknya Kasus Baru pada Rumah Sakit Islam Yarsi Menurut Jenis Penyakit dan Rawatan di Kota Padang Panjang, 2021 <i>Number of New Cases at Private Hospital by Kind of Main Disease in Padang Panjang Municipality, 2021</i> .....	224
4.2.8 Rata-rata Kunjungan per Hari ke Sarana Kesehatan di Kota Padang Panjang, 2017 - 2021 <i>Average of Out Patient Visit Health Infrastructure in Padang Panjang Municipality, 2017 - 2021</i> .....	226
4.2.9 Banyaknya Pasien yang Dirawat di Rumah Sakit Umum Daerah Menurut Bagian di Kota Padang Panjang, 2021 <i>Number of Opname Patient at Government Public Hospital by Section in Padang Panjang Municipality, 2021</i> .....	227
4.2.10 Banyaknya Pasien yang Dirawat di Rumah Sakit Islam Yarsi Menurut Bagian di Kota Padang Panjang, 2021 <i>Number of Opname Patient Private Hospital by Section in Padang Panjang Municipality, 2021</i> .....	228
4.2.11 Jumlah Kunjungan pada Rumah Sakit Umum Daerah di Kota Padang Panjang, 2021 <i>Number of Visit at Public Hospital in Padang Panjang Municipality, 2021</i> .....	229
4.2.12 Jumlah Kunjungan pada Puskesmas di Kota Padang Panjang, 2021 <i>Number of Visit at Public Health Center in Padang Panjang Municipality, 2021</i> .....	230
4.2.13 Banyaknya Lahir Hidup, Lahir Mati, dan Kematian Ibu Sewaktu Melahirkan di Kota Padang Panjang, 2014-2021 <i>Number of Alive Birth, Dead Birth, and Maternal in Padang Panjang</i>	



	Halaman Page
<i>Municipality, 2014-2021</i> .....	231
4.2.14 Banyaknya Kematian Bayi dan Anak-anak di Kota Padang Panjang, 2014-2021	
<i>Number of Infant and Child Death in Padang Panjang Municipality, 2014-2021</i> .....	232
4.2.15 Banyaknya Kunjungan Ibu Hamil, Bayi, dan Anak-anak pada Rumah Sakit Umum Daerah di Kota Padang Panjang, 2021	
<i>Number of Visit Pregnant Mother, Infant, and Children at Public Hospital in Padang Panjang Municipality, 2021</i> .....	233
4.2.16 Banyaknya Kunjungan Rawat Jalan Ibu Hamil dan Anak-anak pada Rumah Sakit Islam Yarsi di Kota Padang Panjang, 2021	
<i>Number of Visiting Pregnant Mother and Children at Private Hospital in Padang Panjang Municipality, 2021</i> .....	234
4.2.17 Banyaknya Imunisasi Bayi di Kota Padang Panjang, 2021	
<i>Number of Infant Immunization in Padang Panjang Municipality, 2021</i> .....	235
4.2.18 Banyaknya Imunisasi Tetanus Toxoid pada Wanita Usia Subur di Kota Padang Panjang, 2021	
<i>Number of Tetanus Toxoid Immunization in for Fertility Woman in Padang Panjang Municipality, 2021</i> .....	236
4.2.19 Banyaknya Imunisasi Bayi Menurut Kecamatan/kelurahan di Kota Padang Panjang, 2021	
<i>Number of Infant Immunization by Subdistrict/Villages in Padang Panjang Municipality, 2021</i> .....	237
4.2.20 Banyaknya Ibu Hamil Melakukan Kunjungan K1, K4, KEK, dan Mendapat Tablet Zat Besi (Fe) di Puskesmas Kota Padang Panjang, 2021	
<i>Number of Pregnant Women, Conduct Visits K1, K4, KEK and Gets Ferrum (Fe) in Public Health Center Padang Panjang Municipality, 2021</i> .....	239
4.2.21 Banyaknya Bayi Lahir, Bayi Berat Badan Lahir Rendah (BBLR), BBLR Dirujuk, dan Gizi Buruk di Puskesmas Kota Padang Panjang, 2021	
<i>Number of Infant Born, Under rated baby weight in Public Health Center Padang Panjang Municipality, 2021</i> .....	240
4.2.22 Jumlah Kasus 10 Penyakit Terbanyak pada Fasilitas Pelayanan Kesehatan Tingkat Pertama di Kota Padang Panjang, 2021	

	<i>Number of Top Ten Cases Disease in Basic Health Services in Padang Panjang Municipality, 2021</i> .....	241
4.2.23	Jumlah Kasus 10 Penyakit di Rumah Sakit Umum Daerah Kota Padang Panjang, 2021 <i>Number of Ten Cases Disease in Publik Hospital Padang Panjang Municipality, 2021</i> .....	242
4.2.24	Jumlah Kasus 10 Penyakit Terbanyak di Rumah Sakit Islam Yarsi Kota Padang Panjang, 2021 <i>Number of Top Ten Cases Disease in Private Hospital Padang Panjang Municipality, 2021</i> .....	243
4.2.25	Pemakaian 10 Obat Terbanyak pada Fasilitas Pelayanan Kesehatan Tingkat Pertama di Kota Padang Panjang, 2021 <i>Number of Top Ten Drug Use in Basic Health Services in Padang Panjang Municipality, 2021</i> .....	244
4.2.26	Banyaknya Penderita Penyakit Menular Menurut Jenis Penyakit di Kota Padang Panjang, 2017 - 2021 <i>Number of Cases of Disease by Kind in Padang Panjang Municipality, 2017 - 2021</i> .....	245
4.2.27	Jumlah Kasus Penyakit Menurut Kecamatan/kelurahan dan Jenis Penyakit di Kota Padang Panjang, 2021 <i>Number of Diseases Case by Subdistricts/Villages and Type of Diseases in Padang Panjang Municipality, 2021</i> .....	246
4.2.28	Banyaknya Pos Pelayanan Terpadu Menurut Puskesmas dan Jenis Tingkatan di Kota Padang Panjang, 2021 <i>Number of Integrated Service Post by Public Health Centre and Kind of Levels in Padang Panjang Municipality, 2021</i> .....	248
4.2.29	Banyaknya Klinik Keluarga Berencana (KKB) dan Pos Pelayanan Keluarga Berencana (PPKBD) Menurut Kecamatan/kelurahan di Kota Padang Panjang, 2021 <i>Number of Family Planning Clinic and Rural Postal Family Planning Services by Subdistrict/ Kelurahan in Padang Panjang Municipality, 2021</i> .....	249
4.2.30	Banyaknya Pasangan Usia Subur dan Peserta Keluarga Berencana (KB) Aktif Menurut Kecamatan/kelurahan di Kota Padang Panjang, 2021	

	<i>Number of Fertile Couple and Family Planning Active Participants by Subdistrict/Kelurahan in Padang Panjang Municipality, 2021 .....</i>	250
4.2.31	Target Peserta Keluarga Berencana (KB) Baru Menurut Kecamatan di Kota Padang Panjang, 2021 <i>Target of Family Planning New Participants by Subdistrict in Padang Panjang Municipality, 2021 .....</i>	251
4.2.32	Capaian Peserta Baru KB Menurut Bulan di Kota Padang Panjang, 2021 <i>Realizatiton of New Acceptor of Family Planning by Month in Padang Panjang Municipality, 2021 .....</i>	252
4.2.33	Target dan Capaian Peserta Baru KB Menurut Jenis Alat KB di Kota Padang Panjang, 2021 <i>Target and Realizatiton of New Acceptor of Family Planning by Tools in Padang Panjang Municipality, 2021 .....</i>	253
<b>4.3</b>	<b>AGAMA DAN SOSIAL LAINNYA</b>	
	<b>RELIGION AND OTHER SOCIAL AFFAIRS .....</b>	<b>254</b>
4.3.1	Jumlah Penduduk Menurut Kecamatan dan Agama yang Dianut di Kota Padang Panjang, 2021 <i>Population by Subdistrict and Religion in Padang Panjang Municipality, 2021 .....</i>	254
4.3.2	Jumlah Tempat Peribadatan Menurut Kecamatan/Kelurahan di Kota Padang Panjang, 2021 <i>Number of Places of Worship by Subdistrict/Kelurahan and Religion in Padang Panjang Municipality, 2021 .....</i>	255
4.3.3	Jumlah Kelurahan yang Mengalami Bencana Alam <sup>1</sup> Menurut Kecamatan di Kota Padang Panjang, 2015– 2021 .....	256
4.3.4	Jumlah Kejadian Bencana Alam Menurut Kecamatan/kelurahan di Kota Padang Panjang, 2021 <i>Number of Natural Disaster by Subdistrict/Villages in Padang Panjang Municipality, 2021 .....</i>	259
4.3.5	Jumlah Korban Manusia yang Diakibatkan Bencana Alam Menurut Kecamatan/kelurahan di Kota Padang Panjang, 2021 <i>Number of Human Victims Caused by Natural Disasters by Subdistrict/Villages in Padang Panjang Municipality, 2021 .....</i>	261

4.3.6	Jumlah Korban Manusia yang Diakibatkan Bencana Alam Menurut Kecamatan/kelurahan di Kota Padang Panjang, 2021 <i>Number of Human Victims Caused by Natural Disasters by Subdistrict/ Kelurahan in Padang Panjang Municipality, 2021 .....</i>	263
4.3.7	Jumlah Calon Jamaah Haji Menurut Kecamatan/kelurahan dan Jenis Kelamin di Kota Padang Panjang, 2021 <i>Number of Prospective Moslem Pilgrims by Subdistrict/Kelurahan and Sex in Padang Panjang Municipality, 2021 .....</i>	264
4.3.8	Banyaknya Calon Jamaah Haji Menurut Golongan Umur dan Jenis Kelamin di Kota Padang Panjang, 2021 <i>Number of Moslem Pilgrims by Age Group and Sex in Padang Panjang Municipality, 2021 .....</i>	265
4.3.9	Banyaknya Calon Jamaah Haji Menurut Jenis Kegiatan di Kota Padang Panjang, 2017 - 2021 <i>Number of Moslem Pigrims by Occupations in Padang Panjang Municipality, 2017 - 2021 .....</i>	266
4.3.10	Banyaknya Calon Jamaah Haji Menurut Pendidikan Tertinggi yang Ditamatkan di Kota Padang Panjang, 2017-2021 <i>Number of Moslem Pigrims by Education in Padang Panjang Municipality, 2017-2021 .....</i>	267
4.3.11	Jumlah Ternak Kurban, Peserta Kurban, dan Penerima Kurban di Kota Padang Panjang, 2015 - 2021 <i>Number of Livestock Sacrifice, Sacrifice Participant, and Beneficiaries of Sacrifice Eid Adha in Padang Panjang Municipality, 2015 - 2021 .....</i>	268
4.3.12	Jumlah Ternak Kurban, Peserta Kurban, dan Penerima Kurban Menurut Kecamatan/kelurahan pada Hari Raya Idul Adha di Kota Padang Panjang, 2021 <i>Number of Livestock Sacrifice, Sacrifice Participant, and Beneficiaries of Sacrifice Eid Adha by Subdistrict/ Kelurahan in Padang Panjang Municipality, 2021.....</i>	269
4.3.13	Jumlah Zakat yang Disalurkan Badan Amil Zakat Nasional (BAZNAS) Menurut Jenis Keperluan di Kota Padang Panjang, 2021 <i>Number of Distributing Zakat by Type of Purpose in Padang Panjang Municipality, 2021.....</i>	270
4.3.14	Jumlah Zakat yang Disalurkan Badan Amil Zakat Nasional (BAZNAS) untuk Modal Usaha Menurut Kecamatan/Kelurahan di Kota Padang Panjang, 2021	

	Halaman Page
	<i>Number of Distributing Zakat for Startup Capital by Subdistrict/ Kelurahan in Padang Panjang Municipality, 2021</i> ..... 271
4.3.15	Jumlah Zakat yang Disalurkan Badan Amil Zakat Nasional (BAZNAS) untuk Biaya Pendidikan Menurut Kecamatan/kelurahan di Kota Padang Panjang, 2021 <i>Number of Distributing Zakat for Education Payment by Subdistrict/ Kelurahan in Padang Panjang Municipality, 2021</i> ..... 272
4.3.16	Jumlah Zakat yang Disalurkan Badan Amil Zakat Nasional (BAZNAS) untuk Biaya Pengobatan Menurut Kecamatan/kelurahan di Kota Padang Panjang, 2021 <i>Number of Distributing Zakat for Medicine Payment by Subdistrict/ villages in Padang Panjang Municipality, 2021</i> ..... 273
4.3.17	Jumlah Zakat yang Disalurkan Badan Amil Zakat Nasional (BAZNAS) untuk Program Peduli Menurut Kecamatan/kelurahan di Kota Padang Panjang, 2021 <i>Number of Distributing Zakat for Care Programs by Subdistrict/ Kelurahan in Padang Panjang Municipality, 2021</i> ..... 274
4.3.18	Jumlah Zakat yang Disalurkan Badan Amil Zakat Nasional (BAZNAS) kepada Mustahiq Menurut Kecamatan/kelurahan di Kota Padang Panjang, 2021 <i>Number of Distributing Zakat to Mustahiq by Subdistrict/Kelurahan in Padang Panjang Municipality, 2021</i> ..... 275
4.3.19	Banyaknya Perceraian Menurut Kecamatan/kelurahan dan Sebabnya di Kota Padang Panjang, 2021 <i>Number of Divorces by Subdistrict/ Kelurahan and Causes in Padang Panjang Municipality, 2021</i> ..... 276
4.3.20	Banyaknya Perkara yang Diterima pada Pengadilan Agama Menurut Kecamatan/kelurahan di Kota Padang Panjang, 2021 <i>Number of Cases Accepted by Religion Court by Subdistrict/Kelurahan in Padang Panjang Municipality, 2021</i> ..... 277
4.3.21	Nikah dan Cerai yang Dikeluarkan Menurut Kecamatan dan Kelurahan di Kota Padang Panjang, 2021 <i>Marriages and Divorces Reconciliation by Subdistrict and Kelurahan in Padang Panjang Municipality, 2021</i> ..... 279
4.3.22	Banyaknya Penghuni Panti di Kota Padang Panjang, 2021

	Halaman Page
<i>Number of Orphanage in Padang Panjang Municipality, 2021 .....</i>	280
4.3.23 Banyaknya Taman Makam Pahlawan (TMP) Panti Asuhan, Karang Taruna, Organisasi Sosial Masyarakat (OSM) dan Pekerja Sosial Masyarakat (PSM) di Kota Padang Panjang, 2021	
<i>Number of Heroes Cemetery, Orphanage, Youth Organization, Community Social Organization, and Social Workers in Padang Panjang Municipality, 2021 .....</i>	281
4.3.24 Banyaknya Makam pada Taman Makam Pahlawan (TMP) Kesuma Bakti di Kota Padang Panjang, 2017-2021	
<i>Number of Cemeteries at Kesuma Bakti Hero Cemetery in Padang Panjang Municipality, 2017-2021 .....</i>	282
4.3.25 Banyaknya Akta Catatan Sipil di Kota Padang Panjang, 2021	
<i>Number of Civil Registration Certified Published in Padang Panjang Municipality, 2021 .....</i>	283
4.3.26 Banyaknya Akta yang Dikeluarkan Menurut Kecamatan dan Kelurahan di Kota Padang Panjang, 2018 - 2021	
<i>Number of Civil Registration Certificate Published by Subdistrict and Kelurahan in Padang Panjang Municipality, 2018 - 2021 .....</i>	285
4.3.27 Banyaknya Pembuatan Sertifikat Tanah Menurut Bulan dan Jenis Sertifikat di Kota Padang Panjang, 2021	
<i>Number of Land Certificates Published by Kind in Padang Panjang Municipality, 2021 .....</i>	286
4.3.28 Banyaknya Sertifikat Tanah yang Dikeluarkan Menurut Jenis Hak Atas Tanah di Kota Padang Panjang, 2017-2021	
<i>Number of Land Certificates Published by Kind in Padang Panjang Municipality, 2017-2021 .....</i>	290
4.3.29 Banyaknya Ijin Membuat Bangunan (IMB) yang Dikeluarkan Menurut Kecamatan/kelurahan di Kota Padang Panjang, 2018 - 2021	
<i>Number of Land Number of Building Permits Published by Subdistrict/ Kelurahan in Padang Panjang Municipality, 2018 - 2021 .....</i>	291
4.3.30 Banyaknya Ijin Membuat Bangunan (IMB) yang Dikeluarkan Menurut Bulan dan Klasifikasi Bangunan di Kota Padang Panjang, 2021	
<i>Number of Land Number of Building Permits Published by Month and Building Classification in Padang Panjang Municipality, 2021 .....</i>	292

**4.4 KEMISKINAN**

**POVERTY..... 293**

4.4.1 Garis Kemiskinan, Jumlah, dan Persentase Penduduk Miskin di Kota Padang Panjang, 2014–2021

*Poverty Line, Number, and Percentage of Poor People in Padang Panjang Municipality, 2014–2021* ..... 293

4.4.2 Indeks Kedalaman Kemiskinan dan Indeks Keparahan Kemiskinan di Kota Padang Panjang, 2014–2021

*Poverty Gap Index and Poverty Severity Index in Padang Panjang Municipality, 2014–2021* ..... 294

4.4.3 Jumlah Penerima Bantuan (Kepala Keluarga) dan Anggaran Bantuan Sosial Pangan Menurut Kecamatan/kelurahan di Kota Padang Panjang, 2021

*Number of Beneficiaries (Family Head) and Food Social Assistance Budget by Subdistrict/Kelurahan in Padang Panjang Municipality, 2021* ..... 295

**4.5 KRIMINALITAS**

**CRIME..... 296**

4.5.1 Banyaknya Kecelakaan Lalu Lintas di Wilayah Hukum Padang Panjang, 2021

*Number of Accidents in Jurisdiction of Padang Panjang, 2021* ..... 296

4.5.2 Jumlah Tindak Pidana Menurut Jenis Kasus di Kota Padang Panjang, 2017 - 2021

*Number of Reported Criminal Cases by Cases in Padang Panjang Municipality, 2017 - 2021* ..... 297

4.5.3 Jumlah Tindak Pidana yang dilaporkan Menurut Bulan Kasus di Kota Padang Panjang, 2021

*Number of Reported Criminal Cases by Month in Padang Panjang Municipality, 2021* ..... 298

4.5.4 Jumlah Tindak Pidana, Resiko Penduduk Terjadi Tindak Pidana per 100.000 Penduduk, Persentase Penyelesaian Tindak Pidana, dan Selang Waktu Terjadinya Tindak Pidana Menurut Kecamatan di Kota Padang Panjang, 2021

	Halaman Page
<i>Crime Total, Crime Rate per 100,000 Population, Clearance Rate , and Crime Clock by Subdistrict in Padang Panjang Municipality, 2021</i> .....	299
4.5.5 Banyaknya Perkara Pidana pada Pengadilan Negeri di Kota Padang Panjang, 2021	
<i>Number of Criminal Cases in Padang Panjang Municipality, 2021</i> .....	301
4.5.6 Banyaknya Perkara Perdata pada Pengadilan Negeri di Kota Padang Panjang, 2021	
<i>Number of Civil Cases in Padang Panjang Municipality, 2021</i> .....	303
4.5.7 Banyaknya Perkara yang Diproses pada Kejaksaan Negeri Menurut Jenis Perkara di Kota Padang Panjang, 2017 - 2021	
<i>Number of Cases Processed at Domestic Prosecution by Type of Cases in Padang Panjang Municipality, 2017 - 2021</i> .....	305
4.5.8 Jumlah Penghuni Rumah Tahanan Negara Menurut Lama Hukuman dan Jenis Kelamin di Kota Padang Panjang, per 31 Desember 2021 <sup>1</sup>	
<i>Number of Prisoners by Length and Sex in Padang Panjang Municipality, as of December 31st 2021</i> <sup>1</sup> .....	306
4.5.9 Jumlah Penghuni Rumah Tahanan Negara Menurut Kejahatan dan Jenis Kelamin di Kota Padang Panjang, per 31 Desember 2021 <sup>1</sup>	
<i>Number of Prisoners by Type of Crimes and Sex in Padang Panjang Municipality, as of December 31st 2021</i> <sup>1</sup> .....	307
4.5.10 Banyaknya Tambahan Narapidana Per Bulan Menurut Jenis Kelamin di Kota Padang Panjang, per 31 Desember 2021 <sup>1</sup>	
<i>Number of Prison Inmates by Sex in Padang Panjang Municipality, as of December 31st 2021</i> <sup>1</sup> .....	308
4.5.11 Banyaknya Tambahan Narapidana Bebas Per Bulan Menurut Jenis Kelamin di Kota Padang Panjang, per 31 Desember 2021 <sup>1</sup>	
<i>Number of Free Prison Inmates by Sex in Padang Panjang Municipality, as of December 31st 2021</i> <sup>1</sup> .....	309
<b>5. PERTANIAN, HORTIKULTURA, PERKEBUNAN, PETERNAKAN, DAN PERIKANAN</b>	
<b>AGRICULTURE, HORTICULTURE, ESTATE CROP, LIVESTOCK, AND FISHERY</b> .....	<b>311</b>



**5.1 HORTIKULTURA**

<b>HORTICULTURE.....</b>	<b>324</b>
5.1.1 Luas Panen Tanaman Sayuran Menurut Kecamatan/Kelurahan dan Jenis Tanaman (ha) di Kota Padang Panjang, 2020 dan 2021 <i>Harvested Area of Vegetables by Subdistrict and Kind of Plant (ha) in Padang Panjang Municipality, 2020 and 2021 .....</i>	324
5.1.2 Produksi Tanaman Sayuran Menurut Kecamatan/Kelurahan dan Jenis Tanaman (kuintal) di Kota Padang Panjang, 2020 dan 2021 <i>Production of Vegetables by Subdistrict/Kelurahan and Kind of Plant (quintals) in Padang Panjang Municipality, 2020 and 2021 .....</i>	327
5.1.3 Luas Panen Tanaman Sayuran dan Buah–Buahan Semusim Menurut Jenis Tanaman (ha) di Kota Padang Panjang, 2018-2021 <i>Harvested Area of Seasonal Vegetables and Fruits by Kind of Plant (ha) in Padang Panjang Municipality, 2018-2021 .....</i>	330
5.1.4 Produksi Tanaman Sayuran dan Buah–Buahan Semusim Menurut Jenis Tanaman (kuintal) di Kota Padang Panjang, 2018 - 2021 <i>Production of Seasonal Vegetables and Fruits by Kind of Plant (quintals) in Padang Panjang Municipality, 2018 - 2021 .....</i>	331
5.1.5 Luas Panen Tanaman Biofarmaka Menurut Kecamatan/Kelurahan dan Jenis Tanaman (m2) di Kota Padang Panjang, 2020 dan 2021 <i>Harvested Area of Medicinal Plants by Subdistrict/Kelurahan and Kind of Plant (m2) in Padang Panjang Municipality, 2020 and 2021.....</i>	332
5.1.6 Produksi Tanaman Biofarmaka Menurut Kecamatan/Kelurahan dan Jenis Tanaman di Kota Padang Panjang (kg), 2020 and 2021 <i>Production of Medicinal Plants by Subdistrict/ Kelurahan and Kind of Plant in Padang Panjang Municipality (kg) 2020 and 2021 .....</i>	334
5.1.7 Luas Panen Tanaman Biofarmaka Menurut Jenis Tanaman di Kota Padang Panjang (m2), 2018 - 2021 <i>Harvested Area of Medicinal Plants by Kind of Plant in Padang Panjang Municipality (m2), 2018 - 2021 .....</i>	336
5.1.8 Produksi Tanaman Biofarmaka Menurut Jenis Tanaman di Kota Padang Panjang (kg), 2018 - 2021 <i>Production of Medicinal Plants by Kind of Plant in Padang Panjang</i>	

	Halaman Page
<i>Municipality (kg), 2018 - 2021</i> .....	337
5.1.9 Luas Panen Tanaman Hias Menurut Kecamatan/Kelurahan dan Jenis Tanaman di Kota Padang Panjang (m2), 2020 dan 2021 <i>Harvested Area of Ornamental Plants by Subdistrict/Kelurahan and Kind of Plant in Padang Panjang Municipality (m2), 2020 and 2021</i> .....	338
5.1.10 Produksi Tanaman Hias Menurut Kecamatan/ Kelurahan dan Jenis Tanaman di Kota Padang Panjang (tangkai), 2020 dan 2021 <i>Production of Ornamental Plants by Subdistrict/ Kelurahan and Kind of Plant in Padang Panjang Municipality (stalks), 2020 and 2021</i> .....	340
5.1.11 Luas Panen Tanaman Hias Menurut Jenis Tanaman di Kota Padang Panjang (m2), 2018 – 2021 <i>Harvested Area of Ornamental Plants by Kind of Plant in Padang Panjang Municipality (m2), 2018 – 2021</i> .....	342
5.1.12 Produksi Tanaman Hias Menurut Jenis Tanaman di Kota Padang Panjang (tangkai), 2018 - 2021 <i>Production of Ornamental Plants by Kind of Plant in Padang Panjang Municipality (stalks), 2018 - 2021</i> .....	343
5.1.13 Produksi Buah-buahan Menurut Kecamatan/ Kelurahan dan Jenis Tanaman di Kota Padang Panjang (kuintal), 2020 dan 2021 <i>Production of Fruits by Subdistrict/ Kelurahan and Kind of Plant in Padang Panjang Municipality (quintals), 2020 and 2021</i> .....	344
5.1.14 Produksi Buah–Buahan dan Sayuran Tahunan Menurut Jenis Tanaman di Kota Padang Panjang (kuintal), 2018-2021 <i>Production of Annual Fruits and Vegetables by Kind of Plant in Padang Panjang Municipality (quintals), 2018 - 2021</i> .....	348
<b>5.2 PERKEBUNAN</b>	
<b><i>ESTATE CROPS</i></b> .....	<b>349</b>
5.2.1 Luas Areal Tanaman Perkebunan Menurut Kecamatan dan Jenis Tanaman di Kota Padang Panjang (ha), 2020 dan 2021 <i>Planted Area of Estate Crops by Subdistrict and Type of Crops in Padang Panjang Municipality (ha), 2020 dan 2021</i> .....	349
5.2.2 Produksi Perkebunan Menurut Kecamatan/ Kelurahan dan Jenis Tanaman di Kota Padang Panjang (ton), 2020 dan 2021	

	Halaman Page
	<i>Production of Estate by Subdistrict/ Kelurahan and Type of Crops in Padang Panjang Municipality (ton), 2020 and 2021 .....</i> 353
5.2.3	Luas Tanam, Luas Panen, dan Produksi Tanaman Perkebunan Menurut Jenisnya di Kota Padang Panjang, 2021 <i>Area of Plant, Planted Area, and Production of Crops by Type of Crop in Padang Panjang Municipality, 2021 .....</i> 357
5.2.4	Harga Komoditi dan Pendapatan Petani Perkebunan Menurut Jenis Tanaman di Kota Padang Panjang, 2021 <i>Comodity Price and Income of Plantation Farmer by Kind of Plant in Padang Panjang Municipality, 2021 .....</i> 358
5.2.5	Luas Tanam dan Banyaknya Tanaman Hias Palem Jari/Raphis Waregu Menurut Kecamatan/Kelurahan di Kota Padang Panjang, 2021 <i>Planted Area and Number of Ornamental Plants/Raphis Waregu by Subdistrict/Kelurahan in Padang Panjang Municipality, 2021 .....</i> 359
5.2.6	Hasil Panen dan Harga Tanaman Hias Palem Jari/Raphis Waregu yang Diekspor ke Belanda per Tahun di Kota Padang Panjang, 2017 - 2021 <i>Harvested Result and Price of Ornamental Plants/Raphis Waregu are Exported to Holland by Year in Padang Panjang Municipality, 2017 - 2021 .....</i> 360
5.2.7	Banyaknya Mesin Pengolahan Tanah Menurut Kecamatan/Kelurahan di Kota Padang Panjang, 2021 <i>Number of Soil Processing Machinery by Subdistrict/Kelurahan in Padang Panjang Municipality, 2021 .....</i> 361
5.2.8	Banyaknya Mesin Pemberantas Jasad Pengganggu Menurut Kecamatan/Kelurahan di Kota Padang Panjang, 2021 <i>Number of Pest Control Machinery by Subdistrict/ Kelurahan in Padang Panjang Municipality, 2021 .....</i> 362
5.2.9	Banyaknya Mesin Pengolah Gabah Menurut Kecamatan/Kelurahan di Kota Padang Panjang, 2021 <i>Number of Grain Processing Machinery by Subdistrict/Kelurahan in Padang Panjang Municipality, 2021 .....</i> 363
<b>5.3</b>	<b>PETERNAKAN</b>
	<b>LIVESTOCK..... 364</b>

5.3.1	Populasi Ternak Menurut Kecamatan/Kelurahan dan Jenis Ternak (Ekor) di Kota Padang Panjang, 2021 <i>Livestock Population by Subdistrict/ kelurahan in Padang Panjang Municipality, 2021</i> .....	364
5.3.2	Jumlah Ternak yang Dipotong di Rumah Potong Hewan (RPH) Menurut Jenis Ternak di Kota Padang Panjang (Ekor), 2021 <i>Livestock Slaughtered at Slaughtered House (Abattoir) by Kind of Livestock in Padang Panjang Municipality (heads), 2021</i> .....	365
5.3.3	Produksi Daging Menurut Jenis Ternak di Kota Padang Panjang (Kg), 2021 <i>Production of Livestock by Kind of Livestock in Padang Panjang Municipality (kg), 2021</i> .....	366
5.3.4	Produksi Daging Ternak Menurut Kecamatan/Kelurahan dan Jenis Ternak di Kota Padang Panjang (Ton), 2021 <i>Production of Livestock by Subdistrict/ Kelurahan and Kind of Livestock in Padang Panjang Municipality (Tons), 2021</i> .....	367
5.3.5	Produksi Kulit Menurut Bulan dan Jenis Ternak di Kota Padang Panjang (Lembar), 2021 <i>Leather Production by Month and Kind of Livestock in Padang Panjang Municipality (sheet), 2021</i> .....	368
5.3.6	Populasi Unggas Menurut Kecamatan/Kelurahan dan Jenis Ternak di Kota Padang Panjang (Ekor), 2021 <i>Poultry Population by Subdistrict/ Kelurahan and Kind of Livestock in Padang Panjang Municipality (heads), 2021</i> .....	369
5.3.7	Produksi Telur Unggas dan Susu Sapi Menurut Kecamatan/ Kelurahan di Kota Padang Panjang, 2021 <i>Production of Poultry Eggs and Cow Milk by Subdistrict/ Kelurahan in Padang Panjang Municipality, 2021</i> .....	370
5.3.8	Produksi Daging Unggas Menurut Kecamatan/Kelurahan dan Jenis Unggas di Kota Padang Panjang (Ton), 2021 <i>Production of Poultry by Subdistrict/Kelurahan and Kind of Poultry in Padang Panjang Municipality (tons), 2021</i> .....	371
5.3.9	Pelaksanaan Inseminasi Buatan (IB) pada Ternak Sapi di Kota Padang Panjang, 2021	

	Halaman Page
<i>Implementation of Artificial Insemination (AI) on Cattle in Padang Panjang Municipality, 2021</i> .....	372
5.3.10 Vaksinasi Rabies Menurut Jenis Hewan di Kota Padang Panjang (Ekor/Dosis), 2021	
<i>Rabies Vaccination by Kind of Animals in Padang Panjang Municipality (heads/dose), 2021</i> .....	373
<b>5.4 PERIKANAN</b>	
<b>FISHERY</b> .....	<b>374</b>
5.4.1 Luas dan Jumlah Areal Perikanan Menurut Kecamatan/Kelurahan dan Jenis Perikanan di Kota Padang Panjang 2021	
<i>Area and Number of Fishery by Subdistrict/ Kelurahan and Kind of Fishery in Padang Panjang Municipality, 2021</i> .....	374
5.4.2 Produksi Perikanan Darat Menurut Kecamatan/Kelurahan dan Jenis Perikanan di Kota Padang Panjang (Ton), 2021	
<i>Production of Marine Land by Subdistrict/ Kelurahan and Kind of Fishery in Padang Panjang Municipality (Ton), 2021</i> .....	375
5.4.3 Produksi Perikanan Darat Menurut Kecamatan/Kelurahan dan Jenis Ikan di Kota Padang Panjang (Ton), 2021	
<i>Production of Marine Land by Subdistrict/ Kelurahan and Kind of Fish in Padang Panjang Municipality (Ton), 2021</i> .....	377
5.4.4 Produksi dan Nilai Produksi Perikanan Budidaya Menurut Kecamatan/Kelurahan dan Jenis Budidaya di Kota Padang Panjang, 2021	
<i>Production and Production Value of Aquaculture Fisheries by Subdistrict/ Kelurahan and Type of Cultivation in Padang Panjang Municipality, 2021</i> .....	378
5.4.5 Harga Rata-rata Ikan Menurut Jenisnya di Kota Padang Panjang (Rp/kg), 2021	
<i>Average Price of Fish by Kind in Padang Panjang Municipality (Rp/kg), 2021</i> .....	379
<b>6. ENERGI</b>	
<b>ENERGY</b> .....	<b>381</b>
6.1 Daya Terpasang, Produksi, dan Distribusi Listrik PT. PLN (Persero)	

	pada Cabang/Ranting PLN Padang Panjang, 2018-2021 <i>Installed Electricity Power, Production, and Distribution of PT. PLN (Persero) at PLN Branch of Padang Panjang, 2018-2021</i> .....	387
6.2	Jumlah Pelanggan Listrik PT. PLN (Persero) Menurut Kecamatan pada Cabang/Ranting PLN Padang Panjang, 2017 - 2021 <i>Number of Electricity Customers of PT. PLN (Persero) by Subdistrict at PLN Branch of Padang Panjang, 2017 - 2021</i> .....	388
6.3	Jumlah Pelanggan dan Air yang Disalurkan Menurut Jenis Langgan di Kota Padang Panjang, 2021 <i>Number of Customers and Distributed Water by Kind of Customers in Padang Panjang Municipality, 2021</i> .....	389
6.4	Banyaknya Pelanggan Listrik Menurut Jenis Tarif di Kota Padang Panjang, 2021 <i>Number of Costumers by Tariff of PLN in Padang Panjang, 2021</i> .....	390
6.5	Banyaknya Pelanggan PDAM Menurut Kecamatan/kelurahan di Kota Padang Panjang, 2021 <i>Number of Customers by Subdistrict/Villages in Padang Panjang, 2021</i> .....	391
6.6	Produksi dan Distribusi Air PDAM di Kota Padang Panjang (m3), 2015 - 2021 <i>Production and Distribution of Water in Padang Panjang (m3), 2015 - 2021</i> .....	392
6.7	Potensi Industri Kecil Menurut Jenis Industri di Kota Padang Panjang, 2021 <i>Potency of Small Industry by Kind of Industry in Padang Panjang, 2021</i> .....	393
6.8	Banyaknya Perusahaan dan Tenaga Kerja Bidang Usaha Kimia, Agro, dan Hasil Hutan Menurut Kecamatan/kelurahan di Kota Padang Panjang, 2021 <i>Number of Company and Employment by Subdistrict/Villages in Padang Panjang, 2021</i> .....	395
6.9	Banyaknya Perusahaan dan Tenaga Kerja Bidang Usaha Logam, Mesin, Elektronika, dan Aneka Menurut Kecamatan/kelurahan di Kota Padang Panjang, 2021	

	<i>Number of Companies and Field Workers Metal, Machinery, Electronics and Multifarious Businesses by Subdistrict/Villages in Padang Panjang, 2021</i> .....	396
6.10	Nilai Bahan Baku, Nilai Produksi, dan Nilai Investasi Industri Kimia, Agro, dan Hasil Hutan Menurut Kecamatan/kelurahan di Kota Padang Panjang (ribu rupiah), 2021 <i>Value of Raw Material, Production, and Value of Investment by Subdistrict/Villages in Padang Panjang, 2021</i> .....	397
6.11	Nilai Bahan Baku, Nilai Produksi, dan Nilai Investasi Industri Logam, Mesin, Elektronika, dan Aneka Menurut Kecamatan/kelurahan di Kota Padang Panjang (ribu rupiah), 2021 <i>Value of Raw Material, Production, and Value of Investment by Subdistrict/Villages in Padang Panjang, 2021</i> .....	398
6.12	Banyaknya Usaha Menengah Kecil Mikro (UMKM) Menurut Kecamatan/kelurahan di Kota Padang Panjang, 2017 - 2021 <i>Number of Middle Small Micro Industry by Subdistrict/Villages in Padang Panjang, 2017 - 2021</i> .....	399
<b>7.</b>	<b>PARIWISATA</b>	
	<b>TOURISM</b> .....	<b>401</b>
7.1	Jumlah Rumah Makan/Restoran Menurut Kecamatan di Kota Padang Panjang, 2018 - 2021 <i>Number of Restaurants by Subdistrict in Padang Panjang Municipality, 2018 - 2021</i> .....	407
7.2	Banyaknya Akomodasi, Kamar, dan Tempat Tidur yang Tersedia di Kota Padang Panjang, 2013 - 2021 <i>Number of Accomodation, Room, and Available Bed in Padang Panjang Municipality, 2013 - 2021</i> .....	408
7.3	Objek Wisata di Kota Padang Panjang, 2021 <i>Tourist Object in Padang Panjang Municipality, 2021</i> .....	409
7.4	Jumlah Kunjungan ke Objek Wisata Menurut Wisatawan di Kota Padang Panjang, 2020 <i>Number of Visitors bt Kind of Tourism to Padang Panjang Municipality, 2020</i> .....	410

7.5	Banyaknya Industri Pariwisata Menurut Jenis Usaha di Kota Padang Panjang, 2017 - 2021 <i>Number of Tourist Industry by Kind in Padang Panjang Municipality, 2017 - 2021</i> .....	411
7.6	Banyaknya Sanggar Kesenian Menurut Jenis dan Kecamatan di Kota Padang Panjang, 2020 <i>Number of Art Galery by Kind and Subdistrict in Padang Panjang Municipality, 2020</i> .....	412
<b>8.</b>	<b>TRANSPORTASI DAN KOMUNIKASI</b> <b>TRANSPORTATION AND COMMUNICATION</b> .....	<b>413</b>
<b>8.1</b>	<b>TRANSPORTASI</b> <b>TRANSPORTATION</b> .....	<b>420</b>
8.1.1	Panjang Jalan Menurut Tingkat Kewenangan Pemerintahan di Kota Padang Panjang (km), 2019–2021 <i>Length of Roads by Level of Government Authority in Padang Panjang Municipality (km), 2019–2021</i> .....	420
8.1.2	Panjang Jalan Menurut Jenis Permukaan Jalan di Kota Padang Panjang (km), 2018–2021 <i>Length of Roads by Type of Road Surface in Padang Panjang Municipality (km), 2018–2021</i> .....	421
8.1.3	Panjang Jalan Menurut Kondisi Jalan di Kota Padang Panjang (km), 2018–2021 <i>Length of Roads by Condition of Roads in Padang Panjang Municipality (km), 2018–2021</i> .....	422
8.1.4	Jumlah Kendaraan Bermotor Menurut Kecamatan/kelurahan dan Jenis Kendaraan (unit) di Kota Padang Panjang, 2021 <i>Number of Registered Motor Vehicles by Subdistrict/Villages and Type of Motor Vehicles (units) in Padang Panjang, 2021</i> .....	423
8.1.5	Jumlah Kendaraan Bermotor Wajib Uji yang telah Diuji Menurut Jenis Kendaraan di Kota Padang Panjang, 2021 <i>Number of Compulsory Test Car by Kind in Padang Panjang, 2021</i> .....	424
8.1.6	Banyaknya Kendaraan Bermotor Wajib Uji Menurut Merek di Kota	



	Halaman Page
Padang Panjang, 2021	
<i>Number of Compulsory Test by Brand in Padang Panjang, 2021</i> .....	433
8.1.7 Perkembangan Armada Angkutan Kota di Kota Padang Panjang, 2017 - 2021	
<i>Development of Transportation Armada in Padang Panjang, 2017 - 2021</i> .....	436
8.1.8 Perkembangan Kendaraan Bermotor Menurut Jenis Kendaraan di Kota Padang Panjang, 2017 - 2021	
<i>Development of Number of Motor Vehicle by Kind in Padang Panjang, 2017 - 2021</i> .....	437
8.1.9 Jumlah Kendaraan yang Membayar Pajak Kendaraan Bermotor (PKB) Menurut Jenis Kendaraan per Bulan di Kota Padang Panjang, 2021	
<i>Number of Vehicles that Pay Taxes by Type of Vehicles in Padang Panjang, 2021</i> .....	438
8.1.10 Jumlah Pembayaran STNK Kendaraan Bermotor (PKB) Menurut Jenis Kendaraan per Bulan di Kota Padang Panjang, 2021	
<i>Number of Payment Motor Vehicle Registration by Type of Vehicles in Padang Panjang, 2021</i> .....	443
8.1.11 Perkembangan Produksi STNK Kendaraan Bermotor Menurut Jenis Kendaraan per Bulan di Kota Padang Panjang, 2020 - 2021	
<i>Development of Production of Payment Motor Vehicle Registration by Type of Vehicles in Padang Panjang, 2020 - 2021</i> .....	445
8.1.12 Jumlah Surat Ijin Mengemudi (SIM) yang Diterbitkan Menurut Jenis dan Bulan di Kota Padang Panjang, 2021	
<i>Number of Driving License Published by Type and Month in Padang Panjang, 2021</i> .....	446
<b>8.2 KOMUNIKASI</b>	
<b>COMMUNICATION</b> .....	<b>447</b>
8.2.1 Jumlah Kantor Pos Pembantu Menurut Kecamatan di Kota Padang Panjang, 2018–2021	
<i>Number of Post Offices Subsidiaries by Subdistrict in Padang Panjang Municipality, 2018–2021</i> .....	447
8.2.2 Banyaknya Surat Pos Kilat Khusus yang Dikirim dan Diterima	

	Melalui PT Pos Indonesia di Kota Padang Panjang, 2021 <i>Number of Special Express Mail Sent and Receive by Post Office in Padang Panjang, 2021</i> .....	448
8.2.3	Banyaknya Surat Pos Express yang Dikirim dan Diterima Melalui PT Pos Indonesia di Kota Padang Panjang, 2021 <i>Number of Express Mail Sent and Receive by Post Office in Padang Panjang, 2021</i> .....	449
8.2.4	Banyaknya Surat Pos Luar Negeri yang Dikirim dan Diterima Melalui PT Pos Indonesia di Kota Padang Panjang, 2021 <i>Number of Abroad Mail Sent and Receive by Post Office in Padang Panjang, 2021</i> .....	450
8.2.5	Banyaknya Paket Pos Biasa yang Dikirim dan Diterima Melalui PT Pos Indonesia di Kota Padang Panjang, 2021 <i>Number of Usual Parcels Sent and Receive by Post Office in Padang Panjang, 2021</i> .....	451
8.2.6	Banyaknya Paket Pos Kilat Khusus yang Dikirim dan Diterima Melalui PT Pos Indonesia di Kota Padang Panjang, 2021 <i>Number of Special Express Parcels Sent and Receive by Post Office in Padang Panjang, 2021</i> .....	452
8.2.7	Banyaknya Paket Pos Ekspres yang Dikirim dan Diterima Melalui PT Pos Indonesia di Kota Padang Panjang, 2021 <i>Number of Express Parcels Sent and Receive by Post Office in Padang Panjang, 2021</i> .....	453
8.2.8	Banyaknya Wesel Pos Dikirim dan Diterima Melalui PT Pos Indonesia di Kota Padang Panjang, 2021 <i>Number of Money Order Sent and Receive by Post Office in Padang Panjang, 2021</i> .....	454
8.2.9	Banyaknya SOPP Melalui PT Pos Indonesia di Kota Padang Panjang, 2020 <i>Number of SOPP by Post Office in Padang Panjang, 2020</i> .....	455
8.2.10	Banyaknya Tabungan dan Pembayaran Tabanas Melalui PT Pos Indonesia di Kota Padang Panjang, 2020 <i>Number of Saving and Payment of Tabanas by Post Office in Padang Panjang, 2020</i> .....	457

<b>9.</b>	<b>KOPERASI, DAN HARGA-HARGA COOPERATIVE, AND PRICES .....</b>	<b>459</b>
9.1	Jumlah Bank dan Kantor Bank Menurut Jenis Bank di Kota Padang Panjang, 2021 <i>Number of Bank and Office by Type in Padang Panjang Municipality, 2021 .....</i>	467
9.2	Posisi Simpanan Masyarakat Rupiah dan Valuta Asing Bank Umum dan BPR Berdasarkan Lokasi Kantor Penghimpun Dana di Kota Padang Panjang (juta rupiah), 2021 <i>Outstanding of Private Deposit in Rupiah and Foreign Currency of Commercial and Rural Banks Based on Bank's Office Fund in Padang Panjang Municipality (million rupiahs), 2021 .....</i>	468
9.3	Posisi Pinjaman Rupiah dan Valuta Asing yang diberikan Bank Umum dan Bank Perkreditan Rakyat Menurut Jenis Penggunaan Berdasarkan Lokasi Proyek di Kota Padang Panjang (juta rupiah), 2021 <i>Outstanding of Rupiah and Foreign Currency Loans Provided by Commercial Banks and Rural Banks by Type of Loan Based on Project Location in Padang Panjang Municipality (million rupiahs), 2021 .....</i>	469
9.4	Posisi Pinjaman yang Diberikan Rupiah dan Valuta Asing Bank Umum dan BPR Menurut Sektor Ekonomi Berdasarkan Lokasi Proyek di Kota Padang Panjang (juta rupiah), 2021 <i>Commercial and Rural Banks Outstanding Loans by Economic Sector Based on Project Location in Padang Panjang Municipality (million rupiahs), 2021 .....</i>	470
9.5	Posisi Kredit Usaha Mikro, Kecil dan Menengah yang diberikan Bank Umum Menurut Skala Usaha Berdasarkan Lokasi Proyek di Kota Padang Panjang (juta rupiah), 2021 <i>Outstanding of Commercial Banks Credit to Micro, Small and Medium Scale Enterprise on Project Location in Padang Panjang Municipality (million rupiahs), 2021 .....</i>	475
9.6	Posisi Kredit Mikro, Kecil, dan Menengah yang Diberikan Bank Umum Menurut Sektor Ekonomi Berdasarkan Lokasi Proyek di Kota Padang Panjang (juta rupiah), 2021 <i>Outstanding of Commercial Rural Banks Credit to Micro, Small, and</i>	

	Halaman Page
	<i>Medium Scale Enterprise by Economic Sector Based on Project Location in Padang Panjang Municipality (million rupiahs), 2021</i> ..... 476
9.7	Pemberian Kredit Kepada Nasabah PT Pegadaian di Kota Padang Panjang, 2020 <i>Credits Provision for Relation of PT Pegadaian in Padang Panjang Municipality, 2020</i> ..... 481
9.8	Pelunasan Kembali Pinjaman Nasabah PT Pegadaian di Kota Padang Panjang, 2020 <i>Credits Provision for Discharge of Relation Debt of PT Pegadaian in Padang Panjang Municipality, 2020</i> ..... 482
9.9	Barang yang Dilelang di PT Pegadaian Kota Padang Panjang, 2020 <i>Auction Goods of PT Pegadaian in Padang Panjang Municipality, 2020</i> ..... 483
9.10	Sisa Uang Pinjaman yang Masih Berada Ditangan Nasabah PT Pegadaian Kota Padang Panjang, 2020 <i>The rest of the Money Lending Still Being hands of the Customer of PT Pegadaian in Padang Panjang Municipality, 2020</i> ..... 484
9.11	Jumlah Koperasi Aktif Menurut Kecamatan/Kelurahan di Kota Padang Panjang, 2017–2021 <i>Number of Active Cooperative by Subdistrict/ Kelurahan in Padang Panjang Municipality, 2017–2021</i> ..... 485
9.12	Jumlah Koperasi Menurut Jenis Koperasi dan Kecamatan/ Kelurahan di Kota Padang Panjang, 2021 <i>Number of Cooperative by Kind of Cooperative and Subdistrict/ Kelurahan in Padang Panjang Municipality, 2021</i> ..... 486
9.13	Indeks Harga Konsumen per Bulan Menurut Kelompok Pengeluaran (2018=100) di Kota Bukittinggi, 2021 <i>Consumer Price Index per Month by Expenditure Group (2018=100) in Bukittinggi Municipality, 2021</i> ..... 487
9.14	Inflasi Bulanan Menurut Kelompok Pengeluaran (2018=100) di Kota Bukittinggi, 2021 <i>Monthly Inflation by Expenditure Group (2018=100) in Bukittinggi Municipality, 2021</i> ..... 493

<b>10.</b>	<b>PENGELUARAN PENDUDUK</b>	
	<b>POPULATION EXPENDITURE .....</b>	<b>495</b>
10.1	Rata-rata Pengeluaran per Kapita Sebulan Menurut Kelompok Komoditas (rupiah) di Kota Padang Panjang, 2020 dan 2021 <i>Monthly Average Expenditure per Capita by Commodity Group (rupiahs) in Padang Panjang Municipality, 2020 and 2021 .....</i>	502
10.2	Persentase Pengeluaran per Kapita Sebulan Menurut Kelompok Komoditas di Kota Padang Panjang, 2020 dan 2021 <i>Percentage of Monthly Expenditure per Capita by Commodity Group in Padang Panjang Municipality, 2020 and 2021 .....</i>	503
10.3	Persentase Penduduk Menurut Golongan Pengeluaran Per Kapita Sebulan di Kota Padang Panjang, 2020 dan 2021 <i>Percentage of Population by Per Capita Spending Group a Month in Padang Panjang Municipality, 2020 and 2021 .....</i>	504
10.4	Distribusi Pembagian Pengeluaran Per Kapita Sebulan dan Indeks Gini di Kota Padang Panjang, 2020 dan 2021 <i>Distribution of Expenditure Per Capita and Gini Index in Padang Panjang Municipality, 2020 and 2021 .....</i>	505
<b>11.</b>	<b>PERDAGANGAN</b>	
	<b>TRADE .....</b>	<b>507</b>
11.1	Jumlah Sarana Perdagangan Menurut Jenisnya di Kota Padang Panjang, 2018–2021 <i>Number of Trading Facilities by Type of Facility in Padang Panjang Municipality, 2018–2021 .....</i>	514
11.2	Perkembangan Penerbitan Surat Ijin Usaha Perdagangan Menurut Skala Usaha di Kota Padang Panjang, 2016 - 2021 <i>Development of Trade Companies by Companies Scale in Padang Panjang Municipality, 2016 - 2021 .....</i>	515
11.3	Perkembangan Tanda Daftar Perusahaan (TDP) yang Diterbitkan di Kota Padang Panjang, 2017 - 2021 <i>Development Published Trade Register in Padang Panjang Municipality, 2017 - 2021 .....</i>	516

<b>12.</b>	<b>SISTEM NERACA REGIONAL</b>	
	<b>SYSTEM OF REGIONAL ACCOUNTS .....</b>	<b>517</b>
12.1	Produk Domestik Regional Bruto Atas Dasar Harga Berlaku Menurut Lapangan Usaha di Kota Padang Panjang (miliar rupiah), 2017–2021 <i>Gross Regional Domestic Product at Current Market Prices by Industry in Padang Panjang Municipality (billion rupiahs), 2017-2021 .....</i>	529
12.2	Produk Domestik Regional Bruto Atas Dasar Harga Konstan 2010 Menurut Lapangan Usaha di Kota Padang Panjang (miliar rupiah), 2017 - 2021 <i>Gross Regional Domestic Product at 2010 Constant Market Prices by Industry in Padang Panjang Municipality (billion rupiahs), 2017 - 2021</i>	531
12.3	Distribusi Persentase Produk Domestik Regional Bruto Atas Dasar Harga Berlaku Menurut Lapangan Usaha di Kota Padang Panjang, 2017 - 2021 <i>Percentage Distribution of Gross Regional Domestic Product at Current Market Prices by Industry in Padang Panjang Municipality, 2017 - 2021 .....</i>	533
12.4	Laju Pertumbuhan Produk Domestik Regional Bruto Atas Dasar Harga Konstan 2010 Menurut Lapangan Usaha di Kota Padang Panjang (persen), 2017 - 2021 <i>Growth Rate of Gross Regional Domestic Product at 2010 Constant Market Prices by Industry in Padang Panjang Municipality (percent), 2017 - 2021 .....</i>	535
12.5	Produk Domestik Regional Bruto Atas Dasar Harga Berlaku Menurut Jenis Pengeluaran di Kota Padang Panjang (miliar rupiah), 2017 - 2021 <i>Gross Regional Domestic Product at Current Market Prices by Type of Expenditure in Padang Panjang Municipality (billion rupiahs), 2017 - 2021 .....</i>	537
12.6	Produk Domestik Regional Bruto Atas Dasar Harga Konstan 2010 Menurut Jenis Pengeluaran di Kota Padang Panjang (miliar rupiah), 2017 - 2021 <i>Gross Regional Domestic Product at 2010 Constant Market Prices by Type of Expenditure in Padang Panjang Municipality (billion rupiahs), 2017 - 2021 .....</i>	538

12.7	Distribusi Produk Domestik Regional Bruto Atas Dasar Harga Berlaku Menurut Pengeluaran di Kota Padang Panjang (persen), 2017-2021 <i>Percentage Distribution of Gross Regional Domestic Product at Current Market Prices by Expenditure in Padang Panjang Municipality (percent), 2017 - 2021</i> .....	539
12.8	Laju Pertumbuhan Produk Domestik Regional Bruto Atas Dasar Harga Konstan 2010 Menurut Pengeluaran di Kota Padang Panjang (persen), 2017 - 2021 Growth Rate of Gross Regional Domestic Product at 2010 Constant Market Prices by Expenditure in Padang Panjang Municipality (percent), 2017 - 2021 .....	540
<b>13.</b>	<b>PERBANDINGAN ANTAR KABUPATEN/KOTA REGENCY/MUNICIPAL COMPARISON.....</b>	<b>541</b>
13.1	Luas Wilayah Sumatera Barat Menurut Kabupaten/kota dan Ibukota <i>Area of Sumatera Barat Province by Regency/ Municipality and Capital</i>	552
13.2	Banyaknya Kecamatan, Nagari, Kelurahan, Desa, Jorong, Dusun, dan Rukun Tetangga (RT) Menurut Kabupaten/kota di Provinsi Sumatera Barat, 2021 <i>Number of Sub District, Villages, and Neighborhood Association by Regency/ Municipality In Sumatera Barat Province, 2021</i> .....	553
13.3	Jumlah Penduduk Menurut Kabupaten/Kota di Provinsi Sumatera Barat, 2017–2021 Population by Regency/Municipality in Sumatera Barat Province, 2017–2021 .....	554
13.4	Jumlah Penduduk, Laju Pertumbuhan Penduduk, Distribusi Persentase Penduduk, Kepadatan Penduduk, Rasio Jenis Kelamin Penduduk Menurut Kabupaten/Kota di Provinsi Sumatera Barat, 2000, 2010, dan 2020 <i>Population, Population Growth Rate, Percentage Distribution of Population, Population Density, and Population Sex Ratio by Regency/ Municipality in Sumatera Barat Province, 2000, 2010, and 2020</i> .....	555
13.5	Tingkat Partisipasi Angkatan Kerja Menurut Kabupaten/kota di	

	Provinsi Sumatera Barat, 2019 - 2021	
	<i>Unemployment Rate by Regency/ Municipality in Sumatera Barat Province, 2019 - 2021</i> .....	558
13.6	Tingkat Pengangguran Terbuka Menurut Kabupaten/kota di Provinsi Sumatera Barat, 2018 - 2021	
	<i>Unemployment Rate by Regency/ Municipality in Sumatera Barat Province, 2018 - 2021</i> .....	559
13.7	Penduduk Berumur 15 Tahun ke Atas <sup>1</sup> yang Bekerja Selama Seminggu yang Lalu Menurut Lapangan Pekerjaan Utama dan Kabupaten/Kota di Provinsi Sumatera Barat (Orang), 2021	
	<i>Population Aged 15 Years and Over<sup>1</sup> Who Worked During the Previous Week by Main Industry and Regency/Municipality in Sumatera Barat Province (People), 2021</i> .....	560
13.8	Laju Pertumbuhan Produk Domestik Regional Bruto Atas Dasar Harga Konstan 2010 Menurut Kabupaten/Kota di Provinsi Sumatera Barat (persen), 2017–2021	
	<i>Rate of Growth of Gross Regional Domestic Products at Constant 2010 Prices by Regency/Municipality in Sumatera Barat Province (percent), 2017–2021</i> .....	561
13.9	Jumlah Penduduk Miskin Menurut Kabupaten/Kota di Provinsi Sumatera Barat (ribu), 2017–2021	
	<i>Number of Poor Population by Regency/Municipality in Sumatera Barat Province (thousand), 2017–2021</i> .....	562
13.10	Indeks Kedalaman Kemiskinan dan Indeks Keparahan Kemiskinan Menurut Kabupaten/kota di Provinsi Sumatera Barat, 2020 - 2021 ...	
	<i>Poverty Gap Indeks and Poverty Severity Indeks by Regency/ Municipality in Sumatera Barat Province, 2020 - 2021</i> .....	563
13.11	Rasio Gini Menurut Kabupaten/Kota di Provinsi Sumatera Barat, 2017–2021	
	<i>Gini Ratio by Regency/Municipality in Sumatera Barat Province, 2017–2021</i> .....	564
13.12	Indeks Pembangunan Manusia Menurut Kabupaten/kota di Provinsi Sumatera Barat, 2017 - 2021	
	<i>Human Development Indeks by Regency/ Municipality in Sumatera</i>	



	Halaman Page
Barat Province, 2017 - 2021 .....	565
13.13 Indeks Pembangunan Manusia Menurut Kabupaten/kota dan Indikatornya di Provinsi Sumatera Barat, 2021	
Human Development Indeks by Regency/ Municipality and Indicator in Sumatera Barat Province, 2021 .....	566
13.14 Indeks Pembangunan Gender Menurut Kabupaten/kota di Provinsi Sumatera Barat, 2017 - 2021	
<i>Gender Development Indeks by Regency/ Municipality and Indicator     in Sumatera Barat Province, 2017 - 2021</i> .....	567

## DAFTAR GAMBAR/LIST OF FIGURES

	Halaman Page
1.1 Luas Daerah menurut Kecamatan dan Kelurahan (%) di Kota Padang Panjang, 2021 <i>Area of Subdistrict and Kelurahan in Padang Panjang Municipality (%), 2021</i> .....	11
1.2 Curah Hujan menurut Bulan (mm) di Kota Padang Panjang, 2021 <i>Rain Falls by Month(mm) in Padang Panjang Municipality, 2021</i> .....	12
2.1 Jumlah Rukun Tetangga (RT) Menurut Kelurahan di Kota Padang Panjang, 2020 - 2021 <i>Number of Subdistrict Society by Subdistrict/Kelurahan in Padang Panjang Municipality, 2020 - 2021</i> .....	33
2.2 Jumlah Pegawai Negeri Sipil Menurut Tingkat Kepangkatan dan Jenis Kelamin di Kota Padang Panjang, Desember 2020 dan Desember 2021 <i>Number of Civil Servants by Hierarchy and Sex in Padang Panjang Municipality, December 2020 and December 2021</i> .....	34
3.1 Jumlah Penduduk Menurut Jenis Kelamin dan Kelompok Umur di Kota Padang Panjang, 2021 <i>Population by Sex and Sub District in Padang Panjang Municipality, 2021</i> .....	125
3.2 Persentase Penduduk Berumur 10 Tahun Keatas Menurut Status Perkawinan di Kota Padang Panjang, 2021 <i>Percentage of Population 10 Years of Age and Over by Marriage Statue in Padang Panjang Municipality, 2021</i> .....	126
4.1 Angka Partisipasi Murni (APM) dan Angka Partisipasi Kasar (APK) Menurut Jenjang Pendidikan di Kota Padang Panjang, 2021 <i>Net Participation Rates and Gross Participation Rates by Educational Level in Padang Panjang Municipality, 2021</i> .....	160
4.2 Jumlah Kunjungan pada Rumah Sakit Umum Daerah di Kota Padang Panjang, 2021 <i>Number of Visit at Public Hospital in Padang Panjang Municipality, 2021</i> .....	161
5.1 Produksi Tanaman Sayuran di Kota Padang Panjang, 2021 <i>Production of Vegetables in Padang Panjang Municipality, 2021</i> .....	321

5.2	Produksi Telur Unggas di Kota Padang Panjang (kg), 2017-2021 Production of Poultry Eggs in Padang Panjang Municipality (kg), 2017-2021 .....	322
6.1	Daya Listrik Terpasang PT. PLN (Persero) pada Cabang/ Ranting PLN Padang Panjang (Juta KW), 2018-2021 <i>Installed Electricity Power of PT. PLN (Persero) at PLN Branch of Padang Panjang, 2018-2021 .....</i>	386
7.1	JJumlah Akomodasi di Kota Padang Panjang, 2017-2021 <i>Number of Restaurants in Padang Panjang Municipality, 2017 - 2021 ..</i>	406
8.1	Persentase Panjang Jalan Menurut Kondisi Jalan di Kota Padang Panjang, 2021 <i>Percentage of Lenght of Roads by Condition in Padang Panjang Municipality, 2021 .....</i>	418
8.2	Perkembangan Armada Angkutan Kota di Kota Padang Panjang, 2017 - 2021 <i>Development of Transportation Armada in Padang Panjang, 2017 - 2021 .....</i>	419
9.1	Jumlah Koperasi Aktif Menurut Kecamatan/Kelurahan di Kota Padang Panjang, 2017–2021 <i>Number of Active Cooperative by Subdistrict/ Kelurahan in Padang Panjang Municipality, 2017–2021 .....</i>	466
10.1	Persentase Pengeluaran per Kapita Sebulan Menurut Kelompok Komoditas di Kota Padang Panjang, 2020 dan 2021 <i>Percentage of Monthly Expenditure per Capita by Commodity Group in Padang Panjang Municipality, 2020 and 2021 .....</i>	500
10.2	Persentase Penduduk Menurut Golongan Pengeluaran Per Kapita Sebulan di Kota Padang Panjang, 2021 <i>PPercentage of Population by Per Capita Spending Group a Month in Padang Panjang Municipality, 2021 .....</i>	501
11.1	Perkembangan Penerbitan Surat Ijin Usaha Perdagangan di Kota Padang Panjang, 2017 - 2021 <i>Development of Trade Companies in Padang Panjang Municipality, 2017 - 2021 .....</i>	513

12.1	Produk Domestik Regional Bruto Atas Dasar Harga Berlaku di Kota Padang Panjang (miliar rupiah), 2017–2021 <i>Gross Regional Domestic Product at Current Market Prices in Padang Panjang Municipality (billion rupiahs), 2017-2021</i> .....	527
12.2	Laju Pertumbuhan Produk Domestik Regional Bruto Atas Dasar Harga Konstan 2010 di Kota Padang Panjang (persen), 2017-2021 <i>Growth Rate of Gross Regional Domestic Product at 2010 Constant Market Prices in Padang Panjang Municipality (percent), 2017-2021</i> .....	528
13.1	Indeks Pembangunan Manusia (IPM) Menurut Kab/Kota di Sumatera Barat, 2021 <i>Human Development Index by Regency/Municipality in Sumatera Barat, 2021</i> .....	550
13.2	Angka Harapan Hidup (AHH) Menurut Kab/Kota di Sumatera Barat, 2021 <i>Life Expectancy at Birth by Regency/Municipality in Sumatera Barat, 2021</i> .....	551



## PENJELASAN UMUM/EXPLANATORY NOTES

Tanda-tanda, satuan-satuan, dan lain-lainnya yang digunakan dalam publikasi ini adalah sebagai berikut:

*Symbols, measurement units, and acronyms which are used in this publication, are as follows:*

### 1. TANDA-TANDA/SYMBOLS

Data tidak tersedia/Data not available .....	: ...
Tidak ada atau nol /Null or zero .....	: -
Data dapat diabaikan/Data negligible .....	: 0
Tanda decimal/Decimal point .....	: ,
Data tidak dapat ditampilkan/Not applicable .....	: NA
Angka estimasi/Estimated figures .....	: e
Angka diperbaiki/Revised figures .....	: r
Angka sementara/Preliminary figures .....	: x
Angka sangat sementara/Very preliminary figures .....	: xx
Angka sangat sangat sementara/Very very preliminary figures .....	: xxx

### 2. SATUAN/UNITS

barel/barrel .....	: 158,99 liter/litres = 1/6,2898 m <sup>3</sup>
hektar (ha)/hectare (ha) .....	: 10 000 m <sup>2</sup>
kilometer (km)/kilometres (km) .....	: 1 000 meter/meters (m)
knot/knot .....	: 1,8523 km/jam (km/hour)
kuintal/quintal .....	: 100 kg
KWh .....	: 1 000 Watt hour
MWh .....	: 1 000 KWh
liter (untuk beras)/litre (for rice) .....	: 0,80 kg
MMSCF .....	: 1/35,3 m <sup>3</sup>
metrik ton (m.ton)/metric ton (m. ton) .....	: 0,98421 long ton = 1 000 kg
ons/ounce .....	: 28,31 gram/grams
ton .....	: 1 000 kg

Satuan lain: buah, dus, butir, helai/lembar, kaleng, batang, pulsa, ton kilometer (ton-km), jam, menit, persen (%).

*Other units: unit, pack, pieces, sheet, tin, pulse, ton-kilometres(ton-km), hour, minute, percent (%).*

Perbedaan angka di belakang koma disebabkan oleh pembulatan angka.

*The difference in decimal numbers is caused by rounding.*



## DAFTAR SINGKATAN/ LIST OF ABBREVIATIONS

PLN	: Perusahaan Listrik Negara
PDAM	: Perusahaan Daerah Air Minum
KAI	: Kereta Api Indonesia
Telkom	: Telekomunikasi
UPTD	: Unit Pelaksana Teknis Daerah
TK	: Taman Kanak-kanak/ <i>Kindergarten School</i>
SD	: Sekolah Dasar/ <i>Elementary School</i>
SLTP	: Sekolah Lanjutan Tingkat Pertama/ <i>Junior High School</i>
SLTA	: Sekolah Lanjutan Tingkat Atas/ <i>Senior High School</i>
Polres	: Kepolisian Resort
HAM	: Hak Asasi Manusia
Dt	: Datuk
Gerindra	: Gerakan Indonesia Raya
Golkar	: Golongan Karya
Nasdem	: Nasional Demokrat
OMSK	: Otitis Media Supuratif Kronis
Puskesmas	: Pusat Kesehatan Masyarakat
Poskeskel	: Pos Kesehatan Kelurahan
BOR	: <i>Bed Occupancy Ratio</i>
BCG	: Bacillus Calmette Guerin
DPT	: Difteri, Pertusis, Tetanus
HB	: Hepatitis
TT	: Tetanus Toxoid
K1	: Kunjungan baru ibu hamil
K4	: Kunjungan 4 kali selama masa kehamilan
ISPA	: Infeksi Saluran Pernapasan Akut
IUD	: <i>Intrauterine Device</i>
MOW	: Metode Operasi Wanita
MOP	: Metode Operasi Pria





## Statistik Kunci, 2018–2021 Key Statistics, 2018–2021

Rincian/Description	Satuan/Unit	2018	2019	2020	2021
(1)	(2)	(3)	(4)	(5)	(6)
<b>SOSIAL/SOCIAL</b>					
Penduduk/Population	ribu/thousand	52,994 <sup>1</sup>	53,693 <sup>1</sup>	56,311 <sup>2</sup>	56 971 <sup>2</sup>
Tingkat Partisipasi Angkatan Kerja -TPAK <sup>3</sup> Labour Force Participation Rate-LFPR <sup>3</sup>	%	66,17	69,05	69,81	65,94
Tingkat Pengangguran Terbuka-TPT <sup>3</sup> Unemployment Rate-UR <sup>3</sup>	%	5,35	4,38	7,22	4,90
Penduduk Miskin <sup>5</sup> /Poor People <sup>4</sup>	ribu/thousand	3,11	3,00	2,84	3,28
Persentase Penduduk Miskin <sup>4</sup> Percentage of Poor People <sup>4</sup>	%	5,88	5,60	5,24	5,76
Indeks Pembangunan Manusia-IPM <sup>5</sup> Human Development Index <sup>5</sup>	–	77,30	78,00	77,93	77,97
Indeks Pembangunan Gender-IPG Gender Development Index	–	97,77	97,50	97,70	97,78
<b>EKONOMI/ECONOMIC</b>					
Produk Domestik Regional Bruto (PDRB) Harga Berlaku <sup>6</sup> Gross Regional Domestic Bruto (GRDP) at Current Price <sup>6</sup>	miliar rupiah billion rupiahs	3 198,03	3 474,77 <sup>x</sup>	3 473,23 <sup>xx</sup>	3 651,12 <sup>xxx</sup>
Laju Pertumbuhan Ekonomi <sup>7</sup> /Economic Growth <sup>7</sup>	%	5,80	5,73 <sup>x</sup>	5,59 <sup>xx</sup>	3,46 <sup>xxx</sup>

Catatan/Notes: <sup>1</sup> Hasil proyeksi penduduk Indonesia 2010–2035 (pertengahan tahun/Juni)/The result of Indonesia population projection 2010–2035 (mid year/June)

<sup>2</sup> Hasil SP2020 (September)/ The result of Indonesia Census 2020 (September)

<sup>3</sup> Kondisi Agustus/Condition at August

Menggunakan penimbang hasil Proyeksi penduduk SUPAS 2015/ Uses a weighting of the population projection results from SUPAS 2015

<sup>4</sup> Kondisi Maret/Condition at March

<sup>5</sup> Sejak tahun 2010, IPM dihitung dengan metode baru. Komponen IPM metode baru adalah angka harapan hidup saat lahir, harapan lama sekolah, rata-rata lama sekolah, dan pengeluaran per kapita/Since 2010, HDI was calculated using new method. New HDI component are life expectancy at birth, expected years of schooling, means years of schooling, and expenditure per capita

<sup>6</sup> Mulai tahun 2010 mengadopsi System of National Account 2008 (SNA 2008)/Since 2010 is in line with System of National Account 2008 (SNA 2008)

<sup>7</sup> Sebelum 2011 menggunakan tahun dasar 2000 (2000=100), mulai 2011 menggunakan tahun dasar 2010 (2010=100)/Before 2011 using 2000 base year (2000=100), since 2011 using 2010 base year (2010=100)



# GEOGRAFI DAN IKLIM

Geography and Climate

## BAB Chapter 01

# Luas

## WILAYAH

### KOTA PADANG PANJANG

Total Area of Padang Panjang Municipality

# 23

km<sup>2</sup>  
sq.km



Kota Padang Panjang merupakan kota yang berbatasan langsung dengan Kabupaten Tanah Datar. Kota Padang Panjang merupakan dataran tinggi dengan ketinggian 700m–900m di atas permukaan laut.

*Padang Panjang Municipality is a city that is directly adjacent to Tanah Datar Regency. The city of Padang Panjang is a plateau with an altitude of 700m–900m above sea level.*

Sumber/Source: Badan Perencanaan, Penelitian dan Pengembangan Daerah Kota Padang Panjang/ Regional Planning, Reseach and Development of Padang Panjang Municipality

# 231

Hari / Days

## Jumlah Hari Hujan di Kota Padang Panjang selama Tahun 2021

Number of Rainy Days in  
Padang Panjang Municipality  
during 2021

Sumber/Source: Badan Meteorologi, Klimatologi dan Geofisika Kota Padang Panjang/ Meteorology, Climatology, and Geophysics Agency of Padang Panjang Municipality





**PENJELASAN TEKNIS****TECHNICAL NOTES**

1. Secara astronomis, Kota Padang Panjang terletak antara 100o20' dan 100o30' Bujur Timur dan 0o27' dan 0o32' Lintang Selatan.
  2. Berdasarkan posisi geografisnya, Kota Padang Panjang berbatasan langsung dengan Kabupaten Tanah Datar, baik di sebelah utara, selatan, barat, maupun timur. Di sebelah utara, barat, dan selatan berbatasan dengan Kecamatan X Koto sedangkan di sebelah timur berbatasan dengan Kecamatan Batipuh.
  3. Curah hujan merupakan ketebalan air hujan yang terkumpul pada luasan 1 m<sup>2</sup>. Satuan curah hujan yang digunakan dalam mm.
  4. Hujan adalah titik-titik air di udara atau awan yang sudah terlalu berat karena kandungan airnya sudah sangat banyak, sehingga akan jatuh kembali ke permukaan bumi sebagai hujan (presipitasi). Alat untuk mengukur curah hujan adalah fluviometer. Garis khayal di peta yang menghubungkan tempat-tempat yang mendapatkan curah hujan yang sama disebut isohyet.
  5. Curah hujan dihitung dengan satuan mm (milimeter), yaitu tinggi air yang tertampung pada
1. *Astronomically, Padang Panjang Municipality is located between 100o20' and 100o30' East longitude and between 0o27' and 0o32' South latitude.*
  2. *In terms of geographic position, Padang Panjang has boundaries as follows: directly adjacent to Tanah Datar Regency, both in the north, south, west and east. In the north, west, and south adjacent to the X Koto district while the east by the Batipuh district.*
  3. *Rainfall is the thickness of the rainwater collected in an area of 1 m<sup>2</sup>. Unit used rainfall in mm*
  4. *Rain is water droplets in the air or a cloud that is too heavy because the water content is already very much, so it will fall back to the earth's surface as rain (precipitation). Tools to measure rainfall is fluviometer. An imaginary line on a map connecting places that get the same rainfall called Isohyets*
  5. *Rainfall is calculated in mm (millimeters), ie the height of water being stored in an area of 1m x 1m*

area seluas 1 m x 1 m atau 1 meter persegi (m<sup>2</sup>). Jadi curah hujan 1 m adalah jumlah air yang turun dari langit sebanyak 1 m x 1 m x 1 m = 0,001 m<sup>3</sup> = 1 liter

or 1 square meter (m<sup>2</sup>). So rainfall of 1 m is the amount of water that fell from the sky as much as 1 m x 1 m x 1 m = 0,001 m<sup>3</sup> = 1 liter

6. Suhu udara adalah ukuran energi kinetik rata – rata dari pergerakan molekul – molekul. Suhu suatu benda ialah keadaan yang menentukan kemampuan benda tersebut, untuk memindahkan (transfer) panas ke benda – benda lain atau menerima panas dari benda – benda lain tersebut. Dalam sistem dua benda, benda yang kehilangan panas dikatakan benda yang bersuhu lebih tinggi.
  7. Alat untuk mengukur temperatur adalah thermometer. Ada beberapa jenis thermometer yang digunakan dewasa ini, namun dalam pengamatan meteorologi dan klimatologi, umumnya digunakan thermometer kaca (liquid-in-glass thermometer) untuk peralatan Konvensional dan thermometer PT-100 untuk peralatan-peralatan digital.
  8. Thermometer kaca (liquid-in-glass thermometer) umumnya menggunakan Air raksa (mercury) untuk pengukuran temperatur diatas suhu freezing point (-38.3 °C) dan menggunakan alkohol untuk pengukuran yang memiliki jangkauan ukur dibawah/sekitar freezing point.
6. *The air temperature is a measure of the kinetic energy - average of the movement of molecules. Temperature of an object is a state that determines the ability of these objects, to move (transfer) of heat to other objects or receive heat from other objects. In a system of two objects, objects that loss heat are said to be higher temperature objects.*
  7. *Instrument for measuring temperature is a thermometer. There are several types of thermometer that is used today, but the observation of meteorology and climatology, commonly used glass thermometer (liquid-in-glass thermometer) for equipment Conventional and thermometer PT-100 for digital equipment.*
  8. *Glass Thermometer (liquid-in-glass thermometer) typically use mercury (mercury) for the measurement of temperatures above the freezing point temperature (-38.3 ° C) and the use of alcohol for measurement has measuring range under / around freezing point.*

9. Selain suhu atau temperatur udara, unsur cuaca dan iklim yang lain adalah tekanan udara. Tekanan udara pada suatu permukaan adalah gaya yang diberikan kepada suatu permukaan atau area oleh sekelompok udara di atas permukaan tersebut. Tekanan yang diberikan tersebut sebanding dengan massa udara vertikal yang terdapat di atas permukaan tersebut sampai pada batas ketinggian lapisan atmosfer terluar. Hal itu yang membuat tekanan udara di setiap tempat berbeda menurut ketinggian dari tempat tersebut. Tekanan udara juga merupakan salah satu parameter yang diamati oleh observer ketika melakukan pengamatan udara permukaan atau synoptic observation. Pada kenyataannya terdapat banyak alat yang digunakan untuk mengukur tekanan udara, diantaranya barometer air raksa, barometer aneroid, aneroid barograph, serta bourdon tube barograph.
9. *In addition to temperature or air temperature, weather elements and other climate is air pressure. The air pressure on a surface is the force applied to a surface or an area by one column of air above the surface. The pressure exerted is proportional to the vertical air mass located above the surface up to the upper limit of the outer layer of the atmosphere. It makes the air pressure in each place is different according to the altitude of the place. The air pressure is also one parameter was observed by the observer when observing surface air or synoptic observation. In fact there are many tools used to measure air pressure, such as mercury barometer, aneroid barometer, aneroid barograph, and Bourdon tube barograph.*
10. Alat yang digunakan untuk mengukur kecepatan angin yaitu cup counter anemometer. Alat ini terdiri dari tiga buah mangkuk yang dipasang simetris pada sumbu vertikal. Pada bagian bawah dari sumbu vertikal dipasang generator, yang berputar oleh ketiga mangkuk. Tegangan dari generator sebanding
10. *The tools used to measure the wind speed is cup counter anemometer. The tool consists of three bowls mounted symmetrically on the vertical axis. At the bottom of the vertical axis mounted generator, which is rotated by all three bowls. The voltage of the generator is proportional to the rotational speed of the bowls. Wind Vane*



dengan kecepatan berputar dari mangkuk - mangkuk. Wind Vane atau alat penunjuk arah angin adalah sebuah instrumen yang digunakan untuk mengetahui arah horizontal pergerakan angin (angin permukaan). Alat ini terdiri dari suatu objek tidak simetris (contohnya suatu anak panah atau panah berbentuk ayam jago yang menempel pada pusat gravitasinya sehingga panah itu dapat bergerak dengan bebas di sekitar poros horizontalnya) yang dihubungkan pada vane/weather cock sensor pada anemometer.

*or wind direction instrument is an instrument used to determine the direction of the horizontal movement of the wind (wind surface). This device consists of an asymmetric object (eg a dart or arrow-shaped rooster attached to the center of gravity so that the shaft can move freely around the horizontal axis) which is connected to the vane / anemometer sensor on the weather cock.*

11. Secara umum kelembaban (Relative Humidity) adalah istilah yang digunakan untuk menggambarkan jumlah uap air yang ada di udara dan dinyatakan dalam persen dari jumlah uap air maksimum dalam kondisi jenuh. Dan alat yang dapat digunakan untuk mengukur kelembaban udara (Relative Humidity) adalah Higrometer. Higrometer rambut adalah sebuah alat pengukur kelembaban udara dengan satuan persen yang menggunakan prinsip muai panjang rambut dimana rambut akan memanjang ketika kelembaban udara bertambah. Adapun rambut yang digunakan adalah rambut manusia atau kuda yang sudah dihilangkan lemaknya yang kemudian dikaitkan dengan pengungkit (engsel) yang

11. *In general humidity (Relative Humidity) is a term used to describe the amount of water vapor in the air and expressed as a percent of the maximum amount of water vapor in a saturated condition. And tools that can be used to measure humidity (Relative Humidity) is Hygrometer. Hair hygrometer is an air humidity gauge with percent unit that uses the principle of hair expansion where the hair length hair will elongate when humidity increases. The hair used is human hair or horse that has been defatted which is then linked to a lever (hinge) that is connected to the needle that pointing to the scale thus enlarging the scale change from a small change in the hair length.*

dihubungkan dengan jarum yang menunjuk kepada skala sehingga memperbesar perubahan skala dari perubahan kecil dari panjangnya rambut.

12. Lama penyinaran matahari merupakan salah satu dari beberapa unsur klimatologi, dan didefinisikan sebagai kekuatan matahari yang melebihi  $120 \text{ W/m}^2$ . Campbell Stokes Recorder merupakan alat pengukur lama penyinaran matahari yang secara resmi digunakan oleh Badan Meteorologi, Klimatologi dan Geofisika. Alat ini terdiri dari sebuah bola kaca berdiameter  $10 \text{ cm}$  yang berfungsi sebagai lensa cembung, dan kertas pias yang diletakkan dibagian fokus bola kaca. Kekuatan insolasi yang melebihi  $120 \text{ W/m}^2$  akan meninggalkan jejak terbakar pada kertas pias yang panjang jejaknya berkaitan dengan lama penyinaran matahari.
13. Kelembaban udara/ legas udara adalah jumlah kandungan uap air yang ada dalam udara. Kandungan uap air di udara berubah-ubah bergantung pada suhu. Makin tinggi suhu, makin banyak kandungan uap airnya. Alat pengukur kelembaban udara adalah higrometer. Kelembaban udara ada 2 jenis sebagai berikut:
- Kelembaban mutlak (absolut) yaitu bilangan
12. *Solar radiation is one of several elements climatology, and is defined as solar power that exceeding  $120 \text{ W/m}^2$ . Campbell Stokes Recorder is a measuring tool for the duration of sun irradiation that officially used by the Meteorology, Climatology and Geophysics Agency. This tool consists of a  $10 \text{ cm}$  diameter glass ball that serves as a lens convex, and record paper are placed at the focus of a glass bulb. Insulation strength that exceedings  $120 \text{ W/m}^2$  will leave a traces of burnings on the record paper that has a trace lenght associated with duration of sun exposure.*
13. *Air Humidity is the amount of moisture content in the air. The content of water vapor in the air varies depending on temperature. The higher the temperature, the more water vapor content. Humidity gauges are hygrometer. There are 2 types of humidity as follows:*
- The absolute humidity (absolute) is a number that indicates the amount of water*

- yang menunjukkan jumlah uap air dalam satuan gram pada satu meter kubik udara.
- b. Kelembaban relatif (nisbi), yaitu angka dalam persen yang menunjukkan perbandingan antara banyaknya uap air yang benar-benar dikandung udara pada suhu tertentu dan jumlah uap air maksimum yang dapat dikandung udara.
- vapor in grams in one cubic meter of air.*
- b. *Relative humidity (relative), the figures in percent which shows a comparison between the amount of water vapor actually contained in the air at a specific temperature and the maximum amount of water vapor that can be contained in the air.*

<https://padangpanjangkota.bps.go.id>

**ULASAN**

Kota Padang Panjang adalah kota dengan luas terkecil di Sumatera Barat dengan luas wilayah 2.300 Ha atau hanya 0,05 persen dari luas wilayah Sumatera Barat. Kota Padang Panjang berada pada posisi strategis di Sumatera Barat. Hal ini karena kota ini terletak pada lintasan regional antara Kota Bukittinggi dengan Kota Padang atau dengan Kota Solok. Letak strategis ini menjadikan Padang Panjang ramai dilalui karena berada pada jalur utama yang menghubungkan kota-kota di Sumatera Barat.

Kota Padang Panjang keberadaannya yang dikelilingi oleh Kabupaten Tanah Datar. Batas wilayah Kota Padang Panjang berbatasan dengan dua Kecamatan yaitu X Koto dan Batipuh yang merupakan 2 (dua) kecamatan dari Kabupaten Tanah Datar.

Secara astronomis, Kota Padang Panjang berada pada lintasan 100°20' - 100°30' BT dan 0°27' - 0°32' LS. Terletak pada ketinggian antara 650 sampai 850 meter dari permukaan laut dan dikelilingi tiga gunung yaitu Gunung Marapi, Gunung Singgalang, dan Gunung Tandikek membuat kota ini berhawa sejuk dengan suhu udara rata-rata per bulan 22,4 °C dan penyinaran matahari rata-rata per bulan hanya mencapai 38,8 persen selama tahun 2021.

Di samping populer dengan julukan Kota Serambi Mekah, kota ini juga dikenal sebagai kota dengan

**DESCRIPTION**

*Padang Panjang City is the smallest city in West Sumatra with an area of 2,300 hectares or only 0.05 percent of the total area of West Sumatra. The city of Padang Panjang is in a strategic position in West Sumatra. This is because the city is located on a regional route between Bukittinggi City and Padang City or Solok City. This strategic location makes Padang Panjang crowded because it is on the main route connecting cities in West Sumatra.*

*The city of Padang Panjang is surrounded by Tanah Datar Regency. The area of Padang Panjang City is bordered by two sub-districts, namely X Koto and Batipuh, which are 2 (two) sub-districts of Tanah Datar Regency.*

*Astronomically, the city of Padang Panjang is on the trajectory of 100°20' - 100°30' east longitude and 0°27' - 0°32' latitude. Located at an altitude between 650 to 850 meters above sea level and surrounded by three mountains, namely Mount Marapi, Mount Singgalang, and Mount Tandikek, this city has a cool climate with an average air temperature of 22.4 C per month and average solar radiation per month. only reached 38,8 percent during 2021.*

*Besides being known as the City of Veranda of Mecca, this city is also known as a city with high rainfall. Throughout*

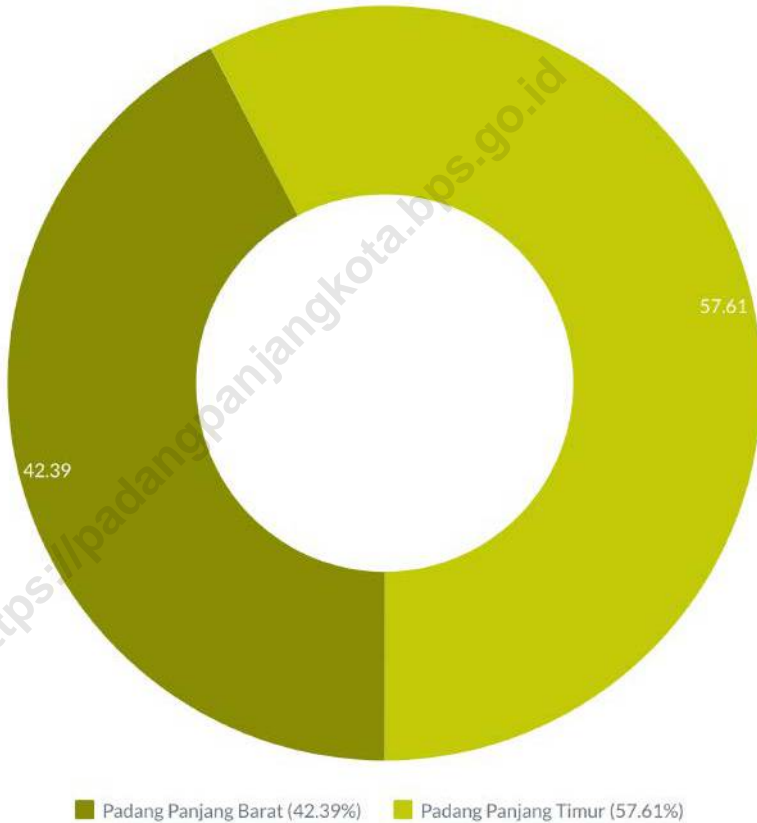
curah hujan tinggi. Sepanjang tahun 2021 tercatat jumlah curah hujan 4.331,8 mm dengan jumlah hari hujan sebanyak 231 hari. Bulan Juni tercatat sebagai bulan dengan curah hujan tertinggi yaitu 789,9 mm dan di bulan Agustus memiliki jumlah hari hujan tertinggi yaitu sebanyak 25 hari terjadi hujan.

*2020, 4,331.8 mm of rainfall was recorded with 231 rainy days. April was recorded as the month with the highest rainfall at 789.9 mm and August has the highest number of rainy days with 25 days of rain.*

<https://padangpanjangkota.bps.go.id>

**Gambar** 1.1.  
**Figures**

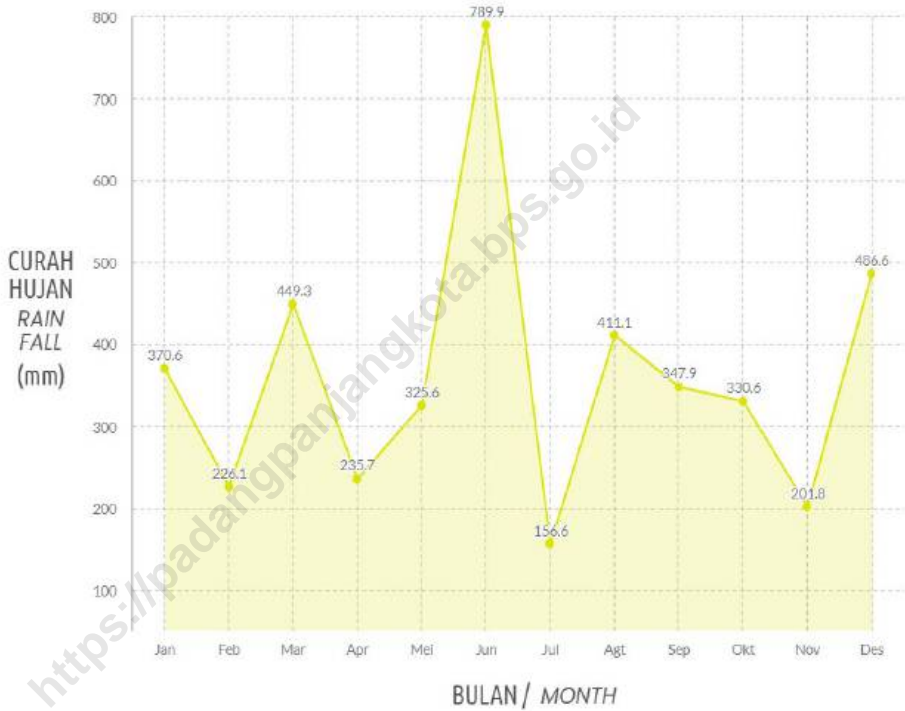
**Luas Daerah menurut Kecamatan dan Kelurahan (%) di Kota Padang Panjang, 2021**  
**Area of Subdistrict and Kelurahan in Padang Panjang Municipality (%), 2021**



Sumber/Source : Berdasarkan Peraturan Menteri Dalam Negeri No. 66 Tahun 2011 tanggal 28 Desember 2011  
Based on Minister Of Home Affairs Regulation No 66/2011, December 28,2011

**Gambar**  
**Figures** 1.2.

**Curah Hujan menurut Bulan (mm) di Kota Padang Panjang, 2021**  
**Rain Falls by Month(mm) in Padang Panjang Municipality, 2021**



Sumber/Source: Badan Meteorologi Klimatologi dan Geofisika Kota Padang Panjang / Meteorology, Climatology, and Geophysics Agency of Padang Panjang Municipality

## 1.1 KEADAAN GEOGRAFI GEOGRAPHY CONDITION

**Tabel** 1.1.1 **Luas Daerah dan Jumlah Pulau Menurut Kecamatan di Kota Padang Panjang, 2021**  
**Table** 1.1.1 **Total Area and Number of Islands by Subdistrict in Padang Panjang Municipality, 2021**

Kecamatan Subdistrict	Ibukota Kecamatan Capital of Subdistrict	Luas Total Area (km <sup>2</sup> /sq.km)
(1)	(2)	(3)
Padang Panjang Barat	Kampung Manggis	9,75
Padang Panjang Timur	Ngalau	13,25
<b>Padang Panjang</b>	<b>Padang Panjang</b>	<b>23,00</b>



Lanjutan Tabel/*Continued Table 1.1.1*

<b>Kecamatan Subdistrict</b>	<b>Persentase terhadap Luas Kota Percentage to Municipality's Area</b>	<b>Jumlah Pulau Number of Islands</b>
(1)	(4)	(5)
Padang Panjang Barat	42,39	-
Padang Panjang Timur	57,60	-
<b>Padang Panjang</b>	<b>100,00</b>	<b>-</b>

Sumber/*Source*: Badan Perencanaan, Penelitian dan Pengembangan Daerah Kota Padang Panjang/ *Regional Planning, Research and Development of Padang Panjang Municipality*

**Tabel**  
**Table** 1.1.2**Tinggi Wilayah dan Jarak ke Ibukota Kota Menurut Kecamatan di Kota Padang Panjang, 2021**  
**Altitude and Distance to the Capital of Municipality by Subdistrict in Padang Panjang Municipality, 2021**

Kecamatan Subdistrict	Tinggi Wilayah (mdpl) Altitude (m a.s.l)	Jarak ke Ibukota Kota(km) Distance to the Capital of Municipality (km)
(1)	(2)	(3)
Padang Panjang Barat	762,5	2,3
Padang Panjang Timur	787,0	3,3
<b>Padang Panjang</b>	<b>700-900</b>	<b>-</b>

Sumber/Source: Badan Perencanaan, Penelitian dan Pengembangan Daerah Kota Padang Panjang/ *Regional Planning, Research and Development of Padang Panjang Municipality*

**Tabel 1.1.3** Luas Tanah Menurut Jenis Penggunaan di Kota Padang Panjang, 2021  
**Table 1.1.3** Total Area by Kind of Uses in Padang Panjang Municipality, 2021

Jenis Penggunaan Kind of Used	Luas Wilayah Total Area (Ha)	Persentase terhadap Luas Kota Percentage to Municipality's Area
(1)	(2)	(3)
I. Lahan Pertanian/ <i>Agriculture Land</i>		
a. Sawah/ <i>Wetland</i>	552,00	24,00
b. Tegal/Kebun/ <i>Garden</i>	264,00	11,48
c. Ladang/huma/ <i>Farm Land/ Bareland</i>	95,00	4,13
d. Hutan Rakyat/ <i>Woods Forest</i>	213,00	4,91
e. Kolam/Tebet/Empang/ <i>Water Pond/Fish Pond</i>	11,04	-
f. Sementara Tidak Diusahakan/ <i>Not Cultivated Land</i>	139,00	6,04
II. Lahan Bukan Pertanian/ <i>Non Agriculture Land</i>	950,00	41,31
<b>Padang Panjang</b>	<b>2 224,04</b>	<b>91,87</b>

Sumber/Source: Dinas Pangan dan Pertanian Kota Padang Panjang/ *Regional Office of Food and Agriculture of Padang Panjang Municipality*

**Tabel 1.1.4** Nama-nama Sungai/Batang Air di Kota Padang Panjang  
**Name of Rivers in Padang Panjang Municipality, 2021**

Kecamatan Subdistrict	Nama Sungai River Name	Panjang Sungai Long River (Km)
(1)	(2)	(3)
Padang Panjang Barat	1. Batang Air Putih	1,56
	2. Batang Air Berkarek Karek	3,73
	3. Sungai Andok	1,15
Padang Panjang Timur	1. Sungai Talang	4,39
	2. Sungai Sibunian	4,45
	3. Sungai Jirek	1,10
	4. Sungai Sikareh	4,02
	5. Batang Arau	3,66
	6. Parik Rumpang	4,41
	7. Batang Air Sitabak	4,15

Sumber/Source: Badan Perencanaan, Penelitian dan Pengembangan Daerah Kota Padang Panjang/ *Regional Planning, Reseach and Development of Padang Panjang Municipality*

**Tabel**  
**Table** 1.1.5

**Jarak Antara Kota Padang Panjang dengan beberapa Kota di Sumatera**  
**Distance Between Some Municipality in Sumatera**

<b>Rute</b> <b>Route</b>	<b>Jarak/ Distance (km)</b>
(1)	(2)
1. Padang Panjang - Medan (via Sibolga)	740
2. Padang Panjang - Pekanbaru (via Payakumbuh)	236
3. Padang Panjang - Jambi	520
4. Padang Panjang - Palembang (via Muara Enim)	943
5. Padang Panjang - Banda Aceh (via Gunung Tua)	1 365
6. Padang Panjang - Bengkulu	709
7. Padang Panjang - Tanjung Karang	1 253

Sumber/Source: Dinas Perhubungan Kota Padang Panjang/ Transportation Department of Padang Panjang Municipality

## 1.2 KEADAAN IKLIM CLIMATE CONDITION

**Tabel 1.2.1** Pengamatan Unsur Iklim Menurut Bulan di Stasiun Pengamatan Badan Meteorologi Klimatologi dan Geofisika (BMKG) Kota Padang Panjang, 2021  
*Observation of Climate Elements by Month at The Meteorology Climatology and Geophysics Agency Station in Padang Panjang Municipality, 2021*

Bulan Month	Suhu/Temperature °C			Kelembaban/ Humidity (%)		
	Minimum Minimum	Rata-rata Average	Maksimum Maximum	Minimum Minimum	Rata-rata Average	Maksimum Maximum
(1)	(2)	(3)	(4)	(5)	(6)	(7)
Januari/January	18,2	22,2	26,6	78,0	85,5	91,0
Februari/February	18,8	22,5	28,1	78,5	84,6	95,0
Maret/March	19,0	22,4	27,7	83,0	87,1	95,0
April/April	19,2	22,6	27,3	73,5	87,4	93,5
Mei/May	19,6	22,9	27,3	78,0	89,6	95,0
Juni/June	18,9	22,0	27,2	79,8	87,8	97,3
Juli/July	18,9	22,0	26,8	77,0	87,1	94,0
Agustus/August	18,9	22,0	27,2	81,3	85,8	93,3
September/September	19,2	22,2	27,4	82,3	89,1	95,0
Oktober/October	18,7	21,9	27,4	74,5	89,5	98,0
November/November	18,6	23,4	26,7	71,5	89,7	95,5
Desember/December	19,6	22,2	26,8	82,8	91,0	98,5
<b>Rata-rata/Average</b>						
2021	18,2	22,4	28,1	71,5	87,9	98,5
2020	19,2	22,7	27,5	74,6	87,6	96,1
2019	19,0	22,4	27,5	78,8	88,4	95,0
2018	19,8	22,3	27,4	78,1	88,2	95,8
2017	17,6	22,0	28,6	60,1	87,8	98,1

Lanjutan Tabel/Continued Table 1.2.1

Bulan Month	Kecepatan Angin (m/det) Wind Velocity (m/sec)		Tekanan Udara Atmospheric Pressure (mb)		
	Rata-rata Average	Maksimum Maximum	Minimum	Rata-rata Average	Maksimum Maximum
(1)	(8)	(9)	(10)	(11)	(12)
Januari/January	5,0	10,0	928,3	930,2	931,7
Februari/February	4,0	9,0	928,3	930,9	932,1
Maret/March	4,0	9,0	928,6	930,4	934,1
April/April	3,0	7,0	928,0	931,3	933,9
Mei/May	3,0	7,0	927,1	930,0	932,8
Juni/June	3,0	7,0	929,1	931,5	932,9
Juli/July	3,0	8,0	928,4	931,0	932,6
Agustus/August	4,0	8,0	929,4	931,3	932,8
September/September	4,0	8,0	928,0	930,7	932,4
Oktober/October	3,0	8,0	929,2	931,1	933,8
November/November	4,0	9,0	928,4	929,9	931,5
Desember/December	4,0	8,0	929,4	931,2	932,3
<b>Rata-rata/Average 2021</b>	<b>3,7</b>	<b>10,0</b>	<b>927,1</b>	<b>930,8</b>	<b>934,1</b>
<b>2020</b>	<b>4,1</b>	<b>13,7</b>	<b>928,7</b>	<b>930,7</b>	<b>932,7</b>
<b>2019</b>	<b>3,5</b>	<b>13,0</b>	<b>929,1</b>	<b>931,5</b>	<b>933,3</b>
<b>2018</b>	<b>...</b>	<b>...</b>	<b>929,0</b>	<b>930,9</b>	<b>933,5</b>
<b>2017</b>	<b>4,2</b>	<b>...</b>	<b>929,2</b>	<b>931,0</b>	<b>932,9</b>

Lanjutan Tabel/*Continued Table 1.2.1*

<b>Bulan Month</b>	<b>Jumlah Curah Hujan Number of Precipitation (mm)</b>	<b>Jumlah Hari Hujan (hari) Number of Rainy Days (day)</b>	<b>Rata-rata Penyinaran Matahari Average of Duration of Sunshine (%)</b>
(1)	(13)	(14)	(15)
Januari/ <i>January</i>	370,6	17	38,5
Februari/ <i>February</i>	226,1	14	63,9
Maret/ <i>March</i>	449,3	24	41,6
April/ <i>April</i>	235,7	19	30,4
Mei/ <i>May</i>	325,6	19	28,6
Juni/ <i>June</i>	789,9	17	39,0
Juli/ <i>July</i>	156,6	10	52,5
Agustus/ <i>August</i>	411,1	25	34,0
September/ <i>September</i>	347,9	24	33,7
Oktober/ <i>October</i>	330,6	20	47,7
November/ <i>November</i>	201,8	18	25,5
Desember/ <i>December</i>	486,6	24	30,9
<b>Jumlah/ Total</b>	<b>2021</b>	<b>4 331,8</b>	<b>231</b>
	<b>2020</b>	<b>3 688,1</b>	<b>211</b>
	<b>2019</b>	<b>3 253,7</b>	<b>226</b>
	<b>2018</b>	<b>3 961,9</b>	<b>253</b>
	<b>2017</b>	<b>5 236,8</b>	<b>253</b>



Lanjutan Tabel/Continued Table 1.2.1

Bulan Month	Penguapan Air/ Evaporation (mm)		
	Minimum Minimum	Rata-rata Average	Maksimum Maximum
(1)	(16)	(17)	(18)
Januari/January	-	5,1	9,5
Februari/February	1,20	4,4	8,3
Maret/March	0,70	4,1	9,4
April/April	0,10	4,2	9,8
Mei/May	0,10	3,0	6,8
Juni/June	1,10	4,9	11,7
Juli/July	-	3,6	7,2
Agustus/August	0,10	4,1	8,2
September/September	0,20	5,2	9,7
Oktober/October	1,30	5,2	6,8
November/November	1,10	4,5	9,5
Desember/December	1,00	4,1	6,2
<b>Rata-rata/Average</b>			
<b>2021</b>	<b>0,10</b>	<b>4,4</b>	<b>11,7</b>
<b>2020</b>	<b>0,25</b>	<b>2,99</b>	<b>7,46</b>
<b>2019</b>	<b>0,57</b>	<b>3,23</b>	<b>7,89</b>
<b>2018</b>	<b>0,29</b>	<b>3,49</b>	<b>9,82</b>
<b>2017</b>	<b>0,41</b>	<b>3,40</b>	<b>7,36</b>

Sumber/Source: Badan Meteorologi Klimatologi dan Geofisika Kota Padang Panjang/ Meteorology, Climatology, and Geophysics Agency of Padang Panjang Municipality

**Tabel**  
**Table** 1.2.2

**Pengamatan Gempa di Stasiun Pengamatan Badan Meteorologi Klimatologi dan Geofisika (BMKG) Menurut Bulan dan Kekuatan Gempa di Kota Padang Panjang, 2021**

*Observation of Climate Elements at The Meteorology Climatology and Geophysics Agency Station by Month and Magnitude in Padang Panjang Municipality, 2021*

Bulan Month	Kekuatan Gempa/ Magnitude			Jumlah Total	Jumlah Gempa yang dirasakan Number of earthquakes felt
	M < 5	M > 5			
(1)	(2)	(3)	(4)	(5)	
Januari/January	22	-	22	1	
Februari/February	31	-	31	1	
Maret/March	23	1	24	2	
April/April	41	2	43	3	
Mei/May	123	7	130	15	
Juni/June	32	-	32	4	
Juli/July	21	-	21	-	
Agustus/August	31	2	33	1	
September/September	35	1	36	1	
Oktober/October	47	-	47	1	
November/November	145	2	147	6	
Desember/December	51	-	51	-	
<b>Jumlah/ Total</b>	<b>2021</b>	<b>602</b>	<b>15</b>	<b>617</b>	<b>35</b>
	<b>2020</b>	<b>387</b>	<b>16</b>	<b>403</b>	<b>31</b>
	<b>2019</b>	<b>505</b>	<b>27</b>	<b>532</b>	<b>32</b>

Sumber/Source: Badan Meteorologi Klimatologi dan Geofisika Kota Padang Panjang/ *Meteorology, Climatology, and Geophysics Agency of Padang Panjang Municipality*



# PEMERINTAHAN

Government

# BAB Chapter 02

## Jumlah Pegawai PEMERINTAH DAERAH TAHUN 2021 KOTA PADANG PANJANG

Number of Civil Servants Padang Panjang Municipality

# 1.938

Orang  
People

Jumlah Pegawai Negeri Sipil di lingkungan Pemerintah Daerah Kota Padang Panjang pada tahun 2021 tercatat mengalami penurunan sebesar 3,34 persen dibandingkan tahun 2020

*The number of Civil Servants in the Padang Panjang Municipality Local Government in 2021 decreased by 3.34 percent compared to 2020*

*Sumber/Source: Badan Kepegawaian dan Pengembangan Sumber Daya Manusia Kota Padang Panjang/ Regional Agency for Employee Affairs and Development of Human Resources of Padang Panjang Municipality*

## Realisasi APBD

KOTA PADANG PANJANG TAHUN 2021

Actual State Budget of Padang Panjang Municipality in 2021

# 81,75

Persen  
Percent

Dibanding dengan target tahun 2021 yang sebesar 1 080 juta rupiah

Compared to the 2021's target that is 1.080 million rupiah

*Sumber/Source: Badan Pengelola Keuangan Daerah Kota Padang Panjang/ Regional Financial Management Board of Padang Panjang Municipality*





**PENJELASAN TEKNIS****TECHNICAL NOTES**

- |   |   |
|---|---|
| <p>1. Anggota Dewan Perwakilan Rakyat Daerah (DPRD) dipilih melalui pemilihan umum (pemilu) dan dilantik dalam masa jabatan lima tahun.</p>   | <p>1. <i>Regional House of Representatives (DPRD) members are elected through a general election and appointed for a five-years membership.</i></p>   |
| <p>2. Susunan pemerintahan Republik Indonesia periode 2019–2024 terdiri dari presiden, wakil presiden, lembaga tinggi negara, kementerian, setingkat menteri, dan Lembaga Pemerintahan Non Kementerian (LPNK)</p>   | <p>2. <i>The government structure of the Republic of Indonesia period 2019–2024 consists of president, vice president, state supreme agencies, ministries, ministerial level institutions, and non-ministerial institutions.</i></p>                                  |
| <p>3. Lembaga tinggi negara terdiri dari Majelis Permusyawaratan Rakyat (MPR), Dewan Perwakilan Rakyat (DPR), Badan Pemeriksa Keuangan (BPK), dan Mahkamah Agung (MA), Dewan Perwakilan Daerah (DPD), Mahkamah Konstitusi (MK), dan Komisi Yudisial (KY).</p> | <p>3. <i>State supreme agencies consist of The People's Consultative Assembly, The House of Representative, The Audit Board of the Republic of Indonesia, Supreme Court, Local Councils, Constitutional Court, and Judicial Commission.</i></p>                       |
| <p>4. Kementerian terdiri dari kementerian koordinator dan kementerian.</p>   | <p>4. <i>Ministries consist of coordinating ministry and departmental ministry.</i></p>   |
| <p>5. Kementerian koordinator terdiri dari bidang politik, hukum, dan keamanan (Polhukam), bidang perekonomian, bidang pembangunan manusia dan kebudayaan, dan bidang kemaritiman.</p>  | <p>5. <i>Coordinating ministries consist of Coordinating Ministry for Political, Legal, and Security Affairs, Coordinating Ministry for the Economy, Coordinating Ministry for Maritime Affairs, and Coordinating Ministry for Human Development and Culture.</i></p> |
| <p>6. Kementerian terdiri dari Kementerian Sekretaris Negara,</p>   | <p>6. <i>Departmental Ministries consist of State Secretary; Ministry of Home</i></p>   |

Kementrian Dalam Negeri,  
 Kementerian Luar Negeri,  
 Kementerian Perencanaan  
 Pembangunan Nasional/  
 Bappenas, Kementerian  
 Pertahanan, Kementerian  
 Hukum dan Hak Asasi Manusia,  
 Kementerian Keuangan,  
 Kementerian Energi dan Sumber  
 Daya Mineral, Kementerian  
 Perindustrian, Kementerian  
 Perdagangan, Kementerian  
 Pertanian, Kementerian Perhubun-  
 gnan, Kementerian Kelautan  
 dan Perikanan, Kementerian  
 Ketenagakerjaan, Kementerian  
 Badan Usaha Milik Negara,  
 Kementerian Koperasi dan  
 UKM, Kementerian Pekerjaan  
 Umum dan Perumahan Rakyat,  
 Kementerian Lingkungan Hidup  
 dan Kehutanan, Kementerian  
 Agraria dan Tata Ruang/  
 Badan Pertanahan Nasional,  
 Kementerian Kesehatan,  
 Kementerian Kebudayaan dan  
 Pendidikan Dasar Menengah,  
 Kementerian Sosial, Kementerian  
 Agama, Kementerian Pariwisata,  
 Kementerian Komunikasi dan  
 Informatika, Kementerian  
 Pendayagunaan Aparatur  
 Negara dan Reformasi Birokrasi,  
 Kementerian Pemuda dan  
 Olahraga, Kementerian Desa,  
 Pembangunan Daerah Tertinggal  
 dan Transmigrasi, Kementerian  
 Riset Teknologi dan Pendidikan  
 Tinggi, dan Kementerian  
 Pemberdayaan Perempuan dan

*Affairs; Ministry of Foreign Affairs;  
 Ministry of National Development  
 Planning/Chairperson of National  
 Development Planning Agency;  
 Ministry of Defense; Ministry of  
 Justice and Human Rights; Ministry  
 of Finance; Ministry of Energy  
 and Mineral Resources; Ministry  
 of Industry; Ministry of Trade;  
 Ministry of Agriculture; Ministry  
 of Transportation; Ministry of  
 Maritime Affairs and Fisheries;  
 Ministry of Manpower; Ministry of  
 State Owned Enterprises; Ministry  
 of Cooperatives and Small and  
 Medium Enterprises; Ministry of  
 Public Works and Public Housing;  
 Ministry of Environment and  
 Forestry; Ministry of Agrarian Affairs  
 and Spatial Planning/Natio-  
 nal Land Agency; Ministry of Health;  
 Ministry of Culture and Elementary  
 & Secondary Education; Ministry of  
 Social Services; Ministry of Religious  
 Affairs; Ministry of Tourism; Ministry  
 of Communication and Informatics;  
 Ministry of Empowerment of  
 State Apparatus and Bureaucracy  
 Reform; Ministry of Youth and  
 Sports Affairs; Ministry of Village  
 Development, Disadvantaged  
 Regions and Transmigration;  
 Ministry of Research, Technology,  
 and Higher Education; and Ministry  
 of Women Empowerment and  
 Child Protection*

## Perlindungan Anak.

7. Setingkat Menteri terdiri dari Kejaksaan Agung, Tentara Nasional Indonesia, dan Kepolisian Negara Republik Indonesia
7. *Ministerial Level Officials consist of Attorney General, Indonesian National Defense Force, and Indonesian National Police.*
8. Lembaga Pemerintah Non Kementerian terdiri dari Arsip Nasional Republik Indonesia, Badan Intelijen Negara, Badan Kepegawaian Negara, Badan Kependudukan dan Keluarga Berencana Nasional, Badan Koordinasi Penanaman Modal, Badan Informasi Geospasial, Badan Meteorologi, Klimatologi, dan Geofisika, Badan Narkotika Nasional, Badan Nasional Penanggulangan Bencana, Badan Nasional Penanggulangan Terorisme, Badan Nasional Penempatan dan Perlindungan Tenaga Kerja Indonesia, Badan Pengawasan Obat dan Makanan, Badan Pengawasan Tenaga Nuklir, Badan Pengawasan Keuangan dan Pembangunan, Badan Pengkajian dan Penerapan Teknologi, Badan Pusat Statistik, Badan SAR Nasional, Badan Standardisasi Nasional, Badan Tenaga Nuklir Nasional, Lembaga Administrasi Negara, Lembaga Ilmu Pengetahuan Indonesia, Lembaga Ketahanan Nasional, Lembaga Kebijakan Pengadaan Barang/Jasa Pemerintah, Lembaga Penerbangan dan
8. *Non Ministerial Institutions consist of National Archive of the Republic of Indonesia, State Intelligence Board, National Civil Service Agency, National Population and Family Planning Board, Investment Coordinating Board, Geospatial Information Agency, Meteorology, Climatology, and Geophysics Agency, National Narcotics Agency, National Agency for Disaster Management, National Counter Terrorism Agency, The National Authority for The Placement and Protection of Indonesian Overseas Workers, National Agency of Drugs and Foods Control, Nuclear Energy Controlling Board, Audit and Development Supervising Agency, Agency for the Assesment and Application Technology, BPS-Statistics Indonesia, National Search and Rescue Agency, National Standardization Board, National Nuclear Energy Board, National Institute of Administration, National Institute of Science, National Resilience Institute, Government Procurement Policy Board, National Institute of Space and Aeronautics, National Crypto Agency, and National*



Antariksa Nasional, Lembaga Sandi Negara, dan Perpustakaan Nasional Republik Indonesia.

*Library of Republic of Indonesia.*

<https://padangpanjangkota.bps.go.id>

**ULASAN****DESCRIPTION**

Secara administrasi, Kota Padang Panjang terbagi atas 2 Kecamatan dengan 16 Kelurahan, yakni 8 Kelurahan di Kecamatan Padang Panjang Barat dan 8 Kelurahan di Kecamatan Padang Panjang Timur. Sejak berlakunya otonomi daerah tahun 2001 hingga sekarang Kota Padang Panjang belum mengalami pemekaran.

Pemerintah Daerah Kota Padang Panjang membentuk berbagai jenis Organisasi Perangkat Daerah (OPD) dengan jumlah PNS 1.938 pegawai. PNS di Kota Padang Panjang terbanyak bekerja pada Rumah Sakit Umum Daerah (RSUD) Padang Panjang sebanyak 289 orang PNS bekerja di RSUD Padang Panjang.

Secara komposisi jenis kelamin, pada tahun 2021 jumlah PNS perempuan lebih banyak dibanding PNS laki-laki, yaitu 1.214 pegawai perempuan dan 724 pegawai laki-laki. Sedangkan Komposisi PNS pada instansi vertikal pada tahun 2021 terdapat 533 pegawai. Berbanding terbalik dengan kondisi PNS pada Pemerintah Daerah Kota Padang Panjang, pegawai laki-laki lebih banyak dibanding pegawai perempuan. Jumlah pegawai laki-laki sebanyak 310 sedangkan ada 223 pegawai perempuan.

Dari segi kualitas, sumber daya manusia di lingkungan Pemerintah Kota Padang Panjang sudah cukup baik. Hal ini dapat dilihat dari pendidikan tertinggi yang ditamatkan oleh PNS di

*Administratively, Padang Panjang City is divided into 2 sub-districts with 16 sub-districts, namely 8 sub-districts in West Padang Panjang District and 8 sub-districts in East Padang Panjang District. Since the implementation of regional autonomy in 2001 until now, Padang Panjang City has not experienced any division.*

*The Regional Government of Padang Panjang City formed various types of Regional Apparatus Organizations (OPD) with a total of 1,938 civil servants. Most civil servants in Padang Panjang City work at the Padang Panjang Regional General Hospital (RSUD) as many as 289 civil servants work at Padang Panjang Hospital.*

*In terms of gender composition, in 2021 there will be more female civil servants than male civil servants, namely 1,214 female employees and 724 male employees. While the composition of civil servants in vertical agencies in 2021 there are 533 employees. In contrast to the condition of civil servants in the Padang Panjang City Government, there are more male employees than female employees. The number of male employees is 310 while there are 223 female employees.*

*In terms of quality, human resources within the Padang Panjang City Government are quite good. This can be seen from the highest education completed by civil servants in the Padang*

lingkungan Pemerintahan Kota Padang Panjang. Pada tahun 2021 persentase PNS yang berpendidikan S1 ke atas mencapai 65,89 persen dan hanya 14,71 persen yang berpendidikan sampai dengan SMA.

*Panjang City Government. In 2021 the percentage of civil servants with an undergraduate education and above will reach 65.89 percent and only 14.71 percent with high school education.*

<https://padangpanjangkota.bps.go.id>

**Gambar** 2.1  
**Figures**

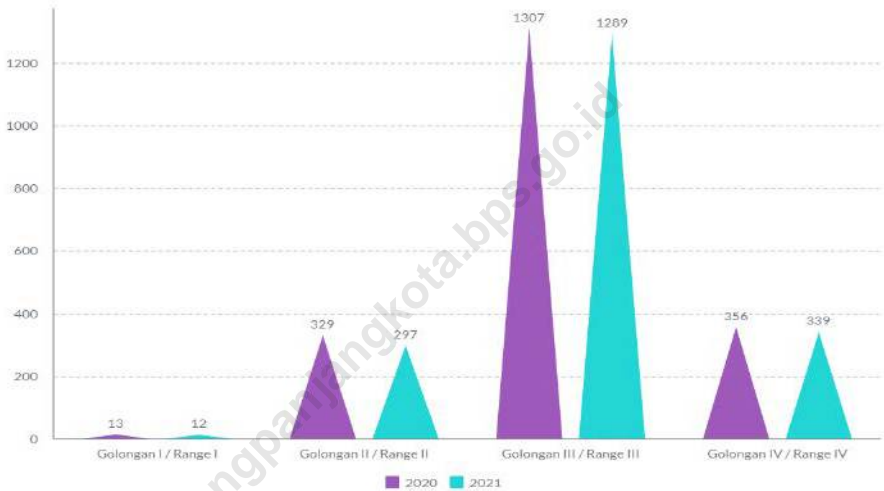
**Jumlah Rukun Tetangga (RT) Menurut Kelurahan di Kota Padang Panjang, 2020 - 2021**  
**Number of Subdistrict Society by Subdistrict/Kelurahan in Padang Panjang Municipality, 2020 - 2021**



Sumber/Source: Kantor Camat Padang Panjang Barat dan Kantor Camat Padang Panjang Timur/ Subdistrict Office of Padang Panjang Barat and Subdistrict Office of Padang Panjang Timur

**Gambar** 2.2  
**Figures**

**Jumlah Pegawai Negeri Sipil Menurut Tingkat  
Kepangkatan dan Jenis Kelamin di Kota Padang  
Panjang, Desember 2020 dan Desember 2021**  
*Number of Civil Servants by Hierarchy and Sex in Padang  
Panjang Municipality, December 2020 and December  
2021*



Sumber/Source: BKPSDM Kota Padang Panjang/ BKPSDM-Office of Padang Panjang Municipality

## 2.1 WILAYAH ADMINISTRATIF ADMINISTRATIVE AREA

**Tabel 2.1.1** Jumlah Desa<sup>1</sup>/Kelurahan Menurut Kecamatan di Kota Padang Panjang, 2017–2021  
*Number of Villages<sup>1</sup>/Kelurahan by Subdistrict in Padang Panjang Municipality, 2017–2021*

Kecamatan Subdistrict	2017	2018	2019	2020	2021
(1)	(2)	(3)	(4)	(5)	(6)
Padang Panjang Barat	8	8	8	8	8
Padang Panjang Timur	8	8	8	8	8
<b>Padang Panjang</b>	<b>16</b>	<b>16</b>	<b>16</b>	<b>16</b>	<b>16</b>

Catatan/Note: <sup>1</sup> Termasuk kelurahan dan Unit Permukiman Transmigrasi (UPT)/Include Transmigration Settlement Unit  
 Sumber/Source: Peraturan Kepala Badan Pusat Statistik Nomor 1 Tahun 2020 Tanggal 5 Februari 2020 tentang Perubahan Atas Peraturan Kepala Badan Pusat Statistik Nomor 3 Tahun 2020 tentang Kode dan Nama Wilayah Kerja Statistik Tahun 2020/ Chief Statistician Regulation Number 1/2020, February 5 2020, as a revision of Chief Statistician Regulation Number 3 of 2020 on Code and Name of Regional Level of Data Collection

**Tabel**  
**Table** 2.1.2

**Jumlah Rukun Tetangga (RT) Menurut Kecamatan/  
Kelurahan di Kota Padang Panjang, 2019 - 2021**  
**Number of Subdistrict Society by Subdistrict/Kelurahan in  
Padang Panjang Municipality, 2019 - 2021**

Kecamatan/Kelurahan Subdistrict/Kelurahan	Jumlah Rukun Tetangga Total of Subdistrict Society		
	2019	2020	2021
(1)	(2)	(3)	(4)
Padang Panjang Barat	125	128	133
1. Silaing Bawah	20	20	22
2. Silaing Atas	10	10	11
3. Pasar Usang	16	16	18
4. Kampung Manggis	25	25	25
5. Tanah Hitam	15	18	18
6. Pasar Baru	6	6	6
7. Bukit Surungan	9	9	9
8. Balai-Balai	24	24	24
Padang Panjang Timur	103	103	103
1. Koto Panjang	20	20	20
2. Koto Katik	4	4	4
3. Ngalau	14	14	14
4. Ekor Lubuk	13	13	13
5. Sigando	10	10	10
6. Ganting	11	11	11
7. Guguk Malintang	23	23	23
8. Tanah Pak Lambik	8	8	8
Jumlah/Total	228	231	236

Sumber/Source: Kantor Camat Padang Panjang Barat dan Kantor Camat Padang Panjang Timur/ Subdistrict Office of Padang Panjang Barat and Subdistrict Office of Padang Panjang Timur

## 2.2 DEWAN PERWAKILAN RAKYAT DAERAH REGIONAL HOUSE OF REPRESENTATIVE

**Tabel 2.2.1** Jumlah Anggota Dewan Perwakilan Rakyat Daerah Menurut Partai Politik dan Jenis Kelamin di Kota Padang Panjang, 2021  
*Number of Regional House of Representatives's Members by Political Parties and Sex in Padang Panjang Municipality, 2021*

Partai Politik <i>Political Parties</i>	Laki-laki <i>Male</i>	Perempuan <i>Female</i>	Jumlah <i>Total</i>
(1)	(2)	(3)	(4)
Partai Amanat Nasional (PAN)	4	-	4
Gerindra	3	-	3
Nasdem	2	1	3
Golkar	3	-	3
Demokrat	1	1	2
PKS	2	-	2
PBB	2	-	2
PKB	1	-	1
<b>Jumlah/ Total</b>	<b>18</b>	<b>2</b>	<b>20</b>

Sumber/Source: Sekretariat Dewan Perwakilan Rakyat Daerah Kota Padang Panjang/ *Secretariat of The Regional House of Representatives of Padang Panjang Municipality*



**Tabel 2.2.2** Jumlah Anggota DPRD di Kota Padang Panjang  
**Table** Number of Padang Panjang Municipality Regional Representative Members

Sifat	Partai/Golongan Party	Hasil Pemilu/ Election Result				
		1999	2004	2009	2014	2019
(1)	(2)	(3)	(4)	(5)	(6)	(7)
1. Dipilih	P P P	4	2	1	2	-
	PDI / PDIP	2	1	1	1	-
	P A N	4	5	4	3	4
	P B B	2	1	2	2	2
	P K S	1	3	2	2	2
	Golkar	5	5	4	4	3
	Demokrat	-	2	3	2	2
	P K P B	-	1	-	-	-
	Gerindra	-	-	2	3	3
	P K B	-	-	1	-	1
	Nasdem	-	-	-	1	3
2. Ditunjuk	A B R I	2	-	-	-	-
	Non A B R I	-	-	-	-	-

Sumber/Source: Sekretariat Dewan Perwakilan Rakyat Daerah Kota Padang Panjang/ Secretariat of The Regional House of Representatives of Padang Panjang Municipality

**Tabel**  
**Table** 2.2.3

**Nama-nama Anggota Dewan Perwakilan Rakyat Daerah (DPRD) di Kota Padang Panjang Periode 2019 - 2024**  
**Names of Members of Regional Representative Council in Padang Panjang Municipality Period 2019 - 2024**

<b>Partai Party</b>	<b>Nama Anggota DPRD Name of Legislature</b>
(1)	(2)
1. Partai Kebangkitan Bangsa	Herman
2. Partai Gerindra	Yulius Kaisar
3. Partai Gerindra	Yudha Prasetya
4. Partai Golkar	Mahdelmi, S.Sos
5. Partai Golkar	Dr H Novi Hendri, SE, M.Si
6. Partai Nasdem	Imbral, SE
7. Partai Nasdem	Micko Kirstie, S.Psi
8. Partai Keadilan Sejahtera	Nasrullah Nukman, SH
9. Partai Amanat Nasional	Mardiansyah, A.Md
10. Partai Amanat Nasional	Hukemri
11. Partai Demokrat	Puji Hastuti, A.Md
12. Partai Bulan Bintang	Hendra Saputra, SH
13. Partai Gerindra	Riza Aditya Nugraha, SE
14. Partai Golkar	Yovan Fadayan Remindo, S.I.Kom
15. Partai Nasdem	Kiki Anugerah Dia, SE
16. Partai Keadilan Sejahtera	Idris
17. Partai Amanat Nasional	Zulfikri, SE
18. Partai Amanat Nasional	Yandra Yane, SE
19. Partai Demokrat	Drs. Nasrul Efendi
20. Partai Bulan Bintang	Drs. Aditiawarman

Sumber/Source: Sekretariat Dewan Perwakilan Rakyat Daerah Kota Padang Panjang/ *Secretariat of The Regional House of Representatives of Padang Panjang Municipality*

**Tabel**  
**Table** 2.2.4

**Jumlah Kegiatan Sidang dan Rapat DPRD di Kota Padang Panjang, 2021**  
**Number of Meeting Activity Regional Representative Membership of Padang Panjang Municipality, 2021**

Jenis Kegiatan Activity	Jumlah Total (kali)	Jenis Kegiatan Activity	Jumlah Total (kali)
(1)	(2)	(3)	(4)
Rapat Paripurna	25	Rapat Lainnya	
		a. Gabungan Komisi	4
Rapat-rapat		b. Pimpinan/Ketua	15
a. Komisi I	15	c. Pertemuan/Konsultasi	20
b. Komisi II	15	d. Hearing/Rapat Kerja	24
c. Komisi III	15	e. Ramah Tamah	8
Rapat Panitia		Peningkatan Sumber Daya Manusia	
a. Musyawarah	15	a. Diklat Pimpinan/Anggaran	3
b. Anggaran	16	b. Kunjungan Kerja	12
c. Khusus/kehormatan	3		
d. Legislasi/ Badan Pembentukan Perda	10	Pengawasan Terhadap APBD/ Kunjungan Lapangan	
e. Pansus	8	a. Komisi I	4
		b. Komisi II	4
		c. Komisi III	4

Sumber/Source: Sekretariat Dewan Perwakilan Rakyat Daerah Kota Padang Panjang/ Secretariat of The Regional House of Representatives of Padang Panjang Municipality

**Tabel**  
**Table** 2.2.5

**Jumlah Pemberian Persetujuan Peraturan Daerah di Kota Padang Panjang, 2017 - 2021**  
**Number of Granting Approval of Regional Regulation in the Padang Panjang Municipality, 2017 - 2021**

Bulan Month	Banyaknya Keputusan/ Number of Decision				
	2017	2018	2019	2020	2021
(1)	(2)	(3)	(4)	(5)	(6)
Januari/January	-	-	-	-	-
Februari/ February	-	-	-	-	-
Maret/ March	-	-	1	-	-
April/ April	-	-	1	-	-
Mei/ May	-	-	1	-	-
Juni/ June	-	-	2	-	-
Juli/ July	3	1	1	1	1
Agustus/ August	-	-	1	-	-
September/ September	-	1	1	1	4
Oktober/ October	2	-	-	-	-
November/ November	2	1	1	1	1
Desember/ December	-	-	2	7	1
<b>Jumlah/ Total</b>	<b>7</b>	<b>3</b>	<b>11</b>	<b>10</b>	<b>7</b>

Sumber/Source: Sekretariat Dewan Perwakilan Rakyat Daerah Kota Padang Panjang/ Secretariat of The Regional House of Representatives of Padang Panjang Municipality

**Tabel**  
**Table** 2.2.6

**Jumlah Keputusan Pimpinan DPRD Kota Padang Panjang,  
2017 - 2021**  
**Number of Decision of Representative Assembly Chairman  
of Padang Panjang Municipality, 2017 - 2021**

Bulan Month	Banyaknya Keputusan/ Number of Decision				
	2017	2018	2019	2020	2021
(1)	(2)	(3)	(4)	(5)	(6)
Januari/January	-	1	-	-	-
Februari/February	2	-	-	-	-
Maret/March	-	-	-	-	-
April/April	2	4	-	-	-
Mei/May	-	-	-	-	-
Juni/June	-	-	-	-	-
Juli/July	3	4	1	-	-
Agustus/August	-	2	1	-	-
September/September	-	1	-	-	-
Oktober/October	-	-	-	-	-
November/November	1	2	3	-	-
Desember/December	-	1	-	-	1
<b>Jumlah/Total</b>	<b>8</b>	<b>15</b>	<b>5</b>	<b>-</b>	<b>1</b>

Sumber/Source: Sekretariat Dewan Perwakilan Rakyat Daerah Kota Padang Panjang/ Secretariat of The Regional House of Representatives of Padang Panjang Municipality

**Tabel**  
**Table** 2.2.7

**Banyaknya Keputusan DPRD Kota Padang Panjang, 2017 - 2021**

**Number of Decision of Padang Panjang Municipality Representative Council, 2017 - 2021**

Bulan Month	Banyaknya Keputusan/ Number of Decision				
	2017	2018	2019	2020	2021
(1)	(2)	(3)	(4)	(5)	(6)
Januari/January	6	1	-	1	-
Februari/ February	-	-	-	-	-
Maret/ March	-	-	2	-	-
April/ April	-	4	3	-	2
Mei/ May	5	-	-	-	-
Juni/ June	-	-	3	3	3
Juli/ July	3	4	1	1	1
Agustus/ August	-	2	2	-	4
September/ September	-	1	4	3	6
Oktober/ October	-	-	-	-	2
November/ November	-	2	2	4	4
Desember/ December	-	1	4	2	2
<b>Jumlah/ Total</b>	<b>14</b>	<b>15</b>	<b>21</b>	<b>14</b>	<b>24</b>

Sumber/Source: Sekretariat Dewan Perwakilan Rakyat Daerah Kota Padang Panjang/ Secretariat of The Regional House of Representatives of Padang Panjang Municipality

**Tabel**  
**Table 2.2.8**

**Banyaknya Keputusan DPRD Menurut Jenis Keputusan di Kota Padang Panjang, 2017 - 2021**  
**Number of Decision of Padang Panjang Municipality Representative Council, 2017 - 2021**

Jenis Keputusan Kind of Decisions	Banyaknya Keputusan/ Number of Decision				
	2017	2018	2019	2020	2021
(1)	(2)	(3)	(4)	(5)	(6)
Peraturan Daerah	7	3	11	10	7
Keputusan DPRD	14	15	21	14	24
Keputusan Pimpinan DPRD	8	15	21	-	1
Keputusan Daerah/ bersama DPRD	4	3	5	-	4

Sumber/Source: Sekretariat Dewan Perwakilan Rakyat Daerah Kota Padang Panjang/ *Secretariat of The Regional House of Representatives of Padang Panjang Municipality*

**Tabel**  
**Table** 2.2.9

**Nama-nama Walikota di Kota Padang Panjang, 1957 - 2021**  
**Names of Mayor in Padang Panjang Municipality, 1957 - 2021**

Walikota Mayor	Wakil Walikota Vice Mayor	Masa Jabatan Periode Period
(1)	(2)	(3)
1. Umar Ali	...	1957 - 1958
2. M. Y. Dt Malano Basa	...	5-5-1958 - 5-5-1959
3. RM. Sutoro Tejokusumo	...	6-6-1959 - 1-1-1960
4. Sujatmono, BA	...	1-1-1960 - 1-7-1963
5. St Mansur Dt Sati	...	1-7-1963 - 11-1963
6. Kamaruddin	...	11-1963 - 28-2-1967
7. Anwardin, BA	...	28-2-1967 - 19-5-1973
8. Drs. Rustian Said	...	9-7-1973 - 2-9-1980
9. Drs. Muzahar Mukhtar	...	2-9-1980 - 20-7-1983
10. Drs. Asril Saman	...	8-8-1983 - 8-8-1988
11. HM. Achjarli A Djalil, SH	...	8-8-1988 - 11-9-1993
12. Drs. Loekman Gindo	...	11-9-1993 - 12-9-1998
13. Yohanis Tamin, SH	...	12-9-1998 - 12-9-2003
14. dr. Suir Syam, M. Kes, MMR	Drs. H. Adirozal, M. Si	12-9-2003 - 12-9-2008
15. dr. Suir Syam, M. Kes, MMR	Ir. Edwin, SP	12-9-2008 - 1-10-2013
16. H Hendri Arnis, BSBA	dr. H. Mawardi	1-10-2013 - 9-10-2018
17. H. Fadly Amran, B. B. A	Drs. Asrul	9-10-2018 - sekarang

Sumber/Source: Bagian Pemerintahan Umum Sekretaris Daerah Kota Padang Panjang/ *Government Division of Local Secretariat of Padang Panjang Municipality*



**Tabel** 2.2.10 **Nama-nama Ketua DPRD di Kota Padang Panjang**  
**Table** **Names of Chairman in Padang Panjang Municipality**

Ketua DPRD Chairman	Masa Jabatan Periode Period
(1)	(2)
1. Drs. H. Anas Amir	1971 - 1977
2. Letkol Inf H. Taher STM	1977 - 1982
3. H. Azmi Dt Marajo Nan Bapanding	1982 - 1992
4. H. Bustanul Arifin Adam	1992 - 1994
5. H. Abdul Malik Dt Dikoto	1995 - 1997
6. Dra. Hilma Hamid	1997 - 1999
7. Drs. Hamidi	1999 - 2004
8. Drs. Hamidi	2004 - 2009
9. DR. Novi Hendri, SE, M. Si	2009 - 2014
10. Asril Kasoema	2014 - 2016
11. DR. Novi Hendri, SE, M. Si	2016 - 2019
12. Mardiansyah, A. Md	2019 - 2024

Sumber/Source: Sekretariat Dewan Perwakilan Rakyat Daerah Kota Padang Panjang/ *Secretariat of The Regional House of Representatives of Padang Panjang Municipality*

**Tabel**  
**Table** 2.2.11

**Perolehan Suara Pemilihan Walikota dan Wakil Walikota Menurut Kecamatan/ Kelurahan dan Nama Pasangan Calon di Kota Padang Panjang, 2018**  
**Number of Votes for Major and Vice Major by Subdistrict/ Villages and Candidates in Padang Panjang Municipality, 2018**

Kecamatan/Kelurahan <i>Subdistrict/Kelurahan</i>	dr.Mawardi, MKM Taufiq Idris, SH	Ir. Rafdi M Syarif Ahmad Fadly,S.Psi	Fadly Amran, BBA Drs. Asrul
(1)	(2)	(3)	(4)
Padang Panjang Barat	2 274	1 108	6 163
1. Silaing Bawah	522	216	1 148
2. Silaing Atas	147	101	429
3. Pasar Usang	307	160	761
4. Kampung Manggis	464	253	1 328
5. Tanah Hitam	199	98	661
6. Pasar Baru	65	43	269
7. Bukit Surungan	204	112	491
8. Balai-Balai	366	125	1 076
Padang Panjang Timur	1 982	832	4 028
1. Koto Panjang	312	153	840
2. Koto Katik	54	26	241
3. Ngalau	338	100	500
4. Ekor Lubuk	156	42	341
5. Sigando	131	85	321
6. Ganting	192	129	505
7. Guguk Malintang	679	231	883
8. Tanah Pak Lambik	120	66	397
<b>Jumlah/ Total</b>	<b>4 256</b>	<b>1 940</b>	<b>10 191</b>

Lanjutan Tabel/*Continued Table 2.2.11*

<b>Kecamatan/Kelurahan Subdistrict/Kelurahan</b>	<b>H. Hendri Arnis, BSBA Eko Furqani, SE, MM</b>	<b>Jumlah/ Total</b>
(1)	(5)	(6)
Padang Panjang Barat	5 068	14 613
1. Silaing Bawah	765	2 651
2. Silaing Atas	451	1 128
3. Pasar Usang	530	1 758
4. Kampung Manggis	1 076	3 121
5. Tanah Hitam	726	1 684
6. Pasar Baru	293	670
7. Bukit Surungan	371	1 178
8. Balai-Balai	856	2 423
Padang Panjang Timur	4 270	11 112
1. Koto Panjang	722	2 027
2. Koto Katik	220	541
3. Ngalau	528	1 466
4. Ekor Lubuk	728	1 267
5. Sigando	373	910
6. Ganting	573	1 399
7. Guguk Malintang	800	2 593
8. Tanah Pak Lambik	326	909
<b>Jumlah/ Total</b>	<b>9 338</b>	<b>25 725</b>

Sumber/*Source*: Komisi Pemilihan Umum Kota Padang Panjang/ *General Election Commission of Padang Panjang Municipality*

**Tabel**  
**Table** 2.2.12

**Persentase Perolehan Suara Pemilihan Walikota dan Wakil Walikota Menurut Kecamatan/ Kelurahan dan Nama Pasangan Calon di Kota Padang Panjang, 2018**  
*Percentage of Votes for Major and Vice Major by Subdistrict/ Villages and Candidates in Padang Panjang Municipality, 2018*

Kecamatan/Kelurahan <i>Subdistrict/Kelurahan</i>	dr.Mawardi, MKM Taufiq Idris, SH	Ir. Rafdi M Syarif Ahmad Fadly,S.Psi	Fadly Amran, BBA Drs. Asrul
(1)	(2)	(3)	(4)
Padang Panjang Barat	15,56	7,58	42,17
1. Silaing Bawah	19,69	8,15	43,30
2. Silaing Atas	13,03	8,95	38,03
3. Pasar Usang	17,46	9,10	43,29
4. Kampung Manggis	14,87	8,11	42,55
5. Tanah Hitam	11,82	5,82	39,25
6. Pasar Baru	9,70	6,42	40,15
7. Bukit Surungan	17,32	9,51	41,68
8. Balai-Balai	15,11	5,16	44,41
Padang Panjang Timur	17,84	7,49	36,25
1. Koto Panjang	15,39	7,55	41,44
2. Koto Katik	9,98	4,81	44,55
3. Ngalau	23,06	6,82	34,11
4. Ekor Lubuk	12,31	3,31	26,91
5. Sigando	14,40	9,34	35,27
6. Ganting	13,72	9,22	36,10
7. Guguk Malintang	26,19	8,91	34,05
8. Tanah Pak Lambik	13,20	7,26	43,67
<b>Jumlah/ Total</b>	<b>16,54</b>	<b>7,54</b>	<b>39,62</b>

Lanjutan Tabel/Continued Table 2.2.12

Kecamatan/Kelurahan Subdistrict/Kelurahan	H. Hendri Arnis, BSBA Eko Furqani, SE, MM	Jumlah/ Total
(1)	(5)	(6)
Padang Panjang Barat	34,68	100,00
1. Silaing Bawah	28,86	100,00
2. Silaing Atas	39,98	100,00
3. Pasar Usang	30,15	100,00
4. Kampung Manggis	34,48	100,00
5. Tanah Hitam	43,11	100,00
6. Pasar Baru	43,73	100,00
7. Bukit Surungan	31,49	100,00
8. Balai-Balai	35,33	100,00
Padang Panjang Timur	38,43	100,00
1. Koto Panjang	35,62	100,00
2. Koto Katik	40,67	100,00
3. Ngalau	36,02	100,00
4. Ekor Lubuk	57,46	100,00
5. Sigando	40,99	100,00
6. Ganting	40,96	100,00
7. Guguk Malintang	30,85	100,00
8. Tanah Pak Lambik	35,86	100,00
<b>Jumlah/ Total</b>	<b>36,30</b>	<b>100,00</b>

Sumber/Source: Komisi Pemilihan Umum Kota Padang Panjang/ General Election Commission of Padang Panjang Municipality

**Tabel**  
**Table** 2.2.13

**Jumlah Tempat Pemungutan Suara (TPS) dan Pemilih yang Menggunakan Hak Pilih pada Pemilihan Presiden dan Wakil Presiden Menurut Kecamatan dan Kelurahan di Kota Padang Panjang, 2019**  
*Number of Polling Station and Voters by Subdistrict and Villages in Padang Panjang Municipality, 2019*

Kecamatan/Kelurahan <i>Subdistrict/Kelurahan</i>	Tempat Pemungutan Suara <i>Polling Station</i>	Pemilih <i>Voters</i>
(1)	(2)	(3)
Padang Panjang Barat	101	18 508
1. Silaing Bawah	17	3 277
2. Silaing Atas	7	1 348
3. Pasar Usang	10	2 279
4. Kampung Manggis	21	3 953
5. Tanah Hitam	13	2 091
6. Pasar Baru	6	898
7. Bukit Surungan	9	1 431
8. Balai-Balai	18	3 231
Padang Panjang Timur	76	13 471
1. Koto Panjang	14	2 451
2. Koto Katik	4	653
3. Ngalau	9	1 743
4. Ekor Lubuk	8	1 454
5. Sigando	6	1 090
6. Ganting	9	1 665
7. Guguk Malintang	21	3 303
8. Tanah Pak Lambik	5	1 112
<b>Jumlah/ Total</b>	<b>177</b>	<b>31 979</b>

Sumber/Source: Komisi Pemilihan Umum Kota Padang Panjang/ General Election Commission of Padang Panjang Municipality

**Tabel**  
**Table** 2.2.14

**Perolehan Suara Pemilihan Presiden dan Wakil Presiden Menurut Kelurahan di Kota Padang Panjang, 2019**  
**Number of Votes for President and Vice President by Villages in Padang Panjang Municipality, 2019**

Kecamatan/Kelurahan Subdistrict/Kelurahan	Joko Widodo & Ma'ruf Amin	Prabowo Subianto & Sandiaga Uno	Jumlah/ Total
(1)	(2)	(3)	(4)
Padang Panjang Barat	2 331	15 972	18 303
1. Silaing Bawah	407	2 846	3 253
2. Silaing Atas	196	1 145	1 341
3. Pasar Usang	293	1 964	2 257
4. Kampung Manggis	474	3 435	3 909
5. Tanah Hitam	250	1 808	2 058
6. Pasar Baru	107	776	883
7. Bukit Surungan	147	1 264	1 411
8. Balai-Balai	457	2 734	3 191
Padang Panjang Timur	1 662	11 673	13 335
1. Koto Panjang	372	2 054	2 426
2. Koto Katik	65	581	646
3. Ngalau	164	1 566	1 730
4. Ekor Lubuk	147	1 284	1 431
5. Sigando	105	978	1 083
6. Ganting	153	1 493	1 646
7. Guguk Malintang	428	2 845	3 273
8. Tanah Pak Lambik	228	872	1 100
<b>Jumlah/ Total</b>	<b>3 993</b>	<b>27 645</b>	<b>31 638</b>

Sumber/Source: Komisi Pemilihan Umum Kota Padang Panjang/ General Election Commission of Padang Panjang Municipality

**Tabel**  
**Table** 2.2.15

**Persentase Perolehan Suara Pemilihan Presiden dan Wakil Presiden Menurut Kelurahan di Kota Padang Panjang, 2019**  
*Percentage of Votes for President and Vice President by Villages in Padang Panjang Municipality, 2019*

Kecamatan/Kelurahan Subdistrict/Kelurahan	Joko Widodo & Ma'ruf Amin	Prabowo Subianto & Sandiaga Uno	Jumlah/ Total
(1)	(2)	(3)	(4)
Padang Panjang Barat	12,74	87,26	100,00
1. Silaing Bawah	12,51	87,49	100,00
2. Silaing Atas	14,62	85,38	100,00
3. Pasar Usang	12,98	87,02	100,00
4. Kampung Manggis	12,13	87,87	100,00
5. Tanah Hitam	12,15	87,85	100,00
6. Pasar Baru	12,12	87,88	100,00
7. Bukit Surungan	10,42	89,58	100,00
8. Balai-Balai	14,32	85,68	100,00
Padang Panjang Timur	12,46	87,54	100,00
1. Koto Panjang	15,33	84,67	100,00
2. Koto Katik	10,06	89,94	100,00
3. Ngalau	9,48	90,52	100,00
4. Ekor Lubuk	10,27	89,73	100,00
5. Sigando	9,70	90,30	100,00
6. Ganting	9,30	90,70	100,00
7. Guguk Malintang	13,08	86,92	100,00
8. Tanah Pak Lambik	20,73	79,27	100,00
<b>Jumlah/ Total</b>	<b>12,62</b>	<b>87,38</b>	<b>100,00</b>

Sumber/Source: Komisi Pemilihan Umum Kota Padang Panjang/ General Election Commission of Padang Panjang Municipality



**Tabel**  
**Table** 2.2.16

**Jumlah Tempat Pemungutan Suara (TPS) dan Pemilih Daftar Pemilih Tetap (DPT) pada Pemilihan Umum Menurut Kecamatan dan Kelurahan di Kota Padang Panjang, 2019**

*Number of Polling Station and Voters by Subdistrict and Villages in Padang Panjang Municipality, 2019*

Kecamatan/Kelurahan Subdistrict/Kelurahan	Tempat Pemungutan Suara Polling Station	Pemilih (DPT) Voters
(1)	(2)	(3)
Padang Panjang Barat	101	22 704
1. Silaing Bawah	17	3 975
2. Silaing Atas	7	1 656
3. Pasar Usang	10	2 712
4. Kampung Manggis	21	4 859
5. Tanah Hitam	13	2 557
6. Pasar Baru	6	1 095
7. Bukit Surungan	9	1 816
8. Balai-Balai	18	4 034
Padang Panjang Timur	76	16 077
1. Koto Panjang	14	2 916
2. Koto Katik	4	770
3. Ngalau	9	2 027
4. Ekor Lubuk	8	1 760
5. Sigando	6	1 273
6. Ganting	9	1 888
7. Guguk Malintang	21	4 142
8. Tanah Pak Lambik	5	1 301
<b>Jumlah/ Total</b>	<b>177</b>	<b>38 781</b>

Sumber/Source: Komisi Pemilihan Umum Kota Padang Panjang/ General Election Commission of Padang Panjang Municipality

**Tabel**  
**Table** 2.2.17

**Jumlah Perolehan Suara Sah Menurut Lima Partai Terbesar  
untuk DPRD Kota pada Pemilu 2019 di Kota Padang  
Panjang**  
*Big Five Number of Votes for Regional Representative  
Council 2019 in Padang Panjang Municipality*

Kecamatan/Kelurahan Subdistrict/Kelurahan	Jumlah Suara/ Votes					Jumlah Total
	PAN	GERINDRA	NASDEM	GOLKAR	PBB	
(1)	(2)	(3)	(4)	(5)	(6)	(7)
Padang Panjang Barat	2 543	2 322	2 687	2 451	2 203	12 206
1. Silaing Bawah	326	275	501	640	424	2 166
2. Silaing Atas	164	180	150	206	192	892
3. Pasar Usang	239	246	243	255	175	1 158
4. Kampung Manggis	456	886	617	509	341	2 809
5. Tanah Hitam	230	213	479	349	250	1 521
6. Pasar Baru	340	72	126	75	39	652
7. Bukit Surungan	175	205	293	148	109	930
8. Balai-Balai	613	245	278	269	673	2 078
Padang Panjang Timur	2 136	2 083	1 517	1 222	1 168	8 126
1. Koto Panjang	234	380	276	140	170	1 200
2. Koto Katik	89	208	35	86	90	508
3. Ngalau	235	216	185	217	117	970
4. Ekor Lubuk	352	191	112	166	185	1 006
5. Sigando	98	168	200	112	119	697
6. Ganting	372	178	285	211	105	1 151
7. Guguk Malintang	429	640	374	245	325	2 013
8. Tanah Pak Lambik	327	102	50	45	57	581
<b>Jumlah/ Total</b>	<b>4 679</b>	<b>4 405</b>	<b>4 204</b>	<b>3 673</b>	<b>3 371</b>	<b>20 332</b>

Sumber/Source: Komisi Pemilihan Umum Kota Padang Panjang/ General Election Commission of Padang Panjang Municipality

**Tabel**  
**Table** 2.2.18

**Jumlah Perolehan Suara Sah Menurut Lima Partai Terbesar  
untuk DPRD Provinsi Sumatera Barat pada Pemilu 2019 di  
Kota Padang Panjang**  
*Big Five Number of Votes for Sumatera Barat Province  
Representative Council 2019 in Padang Panjang  
Municipality*

Kecamatan/Kelurahan Subdistrict/Kelurahan	Jumlah Suara/ Votes					Jumlah Total
	GERINDRA	PKS	PAN	GOLKAR	DEMOKRAT	
(1)	(2)	(3)	(4)	(5)	(6)	(7)
Padang Panjang Barat	5 088	3 063	1 896	1 612	885	12 544
1. Silaing Bawah	936	630	296	283	198	2 343
2. Silaing Atas	365	258	111	123	60	917
3. Pasar Usang	502	510	192	276	112	1 592
4. Kampung Manggis	1 277	546	361	313	170	2 667
5. Tanah Hitam	615	217	198	199	67	1 296
6. Pasar Baru	221	170	149	49	49	638
7. Bukit Surungan	378	224	162	133	76	973
8. Balai-Balai	794	508	427	236	153	2 118
Padang Panjang Timur	3 541	2 293	1 931	898	839	9 502
1. Koto Panjang	670	471	217	148	137	1 643
2. Koto Katik	248	67	85	35	27	462
3. Ngalau	427	379	172	151	113	1 242
4. Ekor Lubuk	419	204	258	80	79	1 040
5. Sigando	246	203	83	88	87	707
6. Ganting	451	241	200	140	100	1 132
7. Guguk Malintang	846	578	751	158	213	2 546
8. Tanah Pak Lambik	234	150	165	98	83	730
<b>Jumlah/ Total</b>	<b>8 629</b>	<b>5 356</b>	<b>3 827</b>	<b>2 510</b>	<b>1 724</b>	<b>22 046</b>

Sumber/Source: Komisi Pemilihan Umum Kota Padang Panjang/ General Election Commission of Padang Panjang Municipality

**Tabel**  
**Table** 2.2.19

**Jumlah Perolehan Suara Sah Menurut Lima Partai Terbesar  
untuk DPR Republik Indonesia pada Pemilu 2019 di Kota  
Padang Panjang**  
*Big Five Number of Votes for Indonesia Representative  
Council 2019 in Padang Panjang Municipality*

Kecamatan/Kelurahan Subdistrict/Kelurahan	Jumlah Suara/ Votes					Jumlah Total
	GERINDRA	PKS	PAN	GOLKAR	DEMOKRAT	
(1)	(2)	(3)	(4)	(5)	(6)	(7)
Padang Panjang Barat	8 881	2 513	1 447	806	789	14 436
1. Silaing Bawah	1 612	475	238	155	141	2 621
2. Silaing Atas	641	260	68	43	47	1 059
3. Pasar Usang	1 037	315	197	87	102	1 738
4. Kampung Manggis	2 063	434	278	162	196	3 133
5. Tanah Hitam	1 038	221	129	111	71	1 570
6. Pasar Baru	392	137	102	39	22	692
7. Bukit Surungan	725	187	113	70	67	1 162
8. Balai-Balai	1 373	484	322	139	143	2 461
Padang Panjang Timur	6 969	1 856	1 098	560	523	11 006
1. Koto Panjang	1 086	469	146	58	118	1 877
2. Koto Katik	390	46	47	30	9	522
3. Ngalau	945	268	118	88	53	1 472
4. Ekor Lubuk	749	188	173	92	49	1 251
5. Sigando	590	152	72	53	35	902
6. Ganting	998	176	122	72	45	1 413
7. Guguk Malintang	1 795	397	303	109	154	2 758
8. Tanah Pak Lambik	416	160	117	58	60	811
<b>Jumlah/ Total</b>	<b>15 850</b>	<b>4 369</b>	<b>2 545</b>	<b>1 366</b>	<b>1 312</b>	<b>25 442</b>

Sumber/Source: Komisi Pemilihan Umum Kota Padang Panjang/ General Election Commission of Padang Panjang Municipality

**Tabel**  
**Table** 2.2.20

**Nama-nama Calon Anggota Dewan Perwakilan Daerah (DPD) pada Pemilu 2019 di Kota Padang Panjang**  
**Names of Members of Regional Representative Council 2019 in Padang Panjang Municipality**

No	Nomor Urut	Nama Calon Anggota DPD
(1)	(2)	(3)
1	21	H. Afrizal, SE
2	22	Dr. H. Alimansori, SH, M. Hum, MM
3	23	Alkudri
4	24	H. Asnawi Bahar, SE, M. Si
5	25	Attila Majidi, SP
6	26	Dr. H. Chairul Umaiya, MM. Ak
7	27	Drs. H. Desra Ediwan Anantanur, MM
8	28	Hj. Emma Yohanna
9	29	Dr. H. Helmy Panuh Dt Ponomarajo, SH, M. Kn
10	30	Ibrani Dt Rajo Tiango, SH, MH
11	31	H. Icu Zukafri Dt Bandaharo
12	32	Drs. Irdam Imran, M. Si
13	33	Julia F Agusta, SE
14	34	Komi Chaniago, SH
15	35	H. Leonardy Harmainy Dt Bandaro Basa, S. IP, MH
16	36	Ir. H. Mulyadi Afmar
17	37	H. Muslim M Yatim, Lc, MM
18	38	Nurkhalis
19	39	Ramal Saleh
20	40	Tukiman
21	41	Dr. H. Yuherman, SH, MH, M. Kn
22	42	Zainal Akil
23	43	H. Zul Evi Astar, SH

Sumber/Source: Komisi Pemilihan Umum Kota Padang Panjang/ General Election Commision of Padang Panjang Municipality

**Tabel**  
**Table** 2.2.21

**Jumlah Perolehan Lima Suara Terbesar Calon Anggota  
DPD pada Pemilu 2019 di Kota Padang Panjang**  
*Big Five Number of Votes for Local Representative Council  
2019 in Padang Panjang Municipality*

Kecamatan/Kelurahan <i>Subdistrict/Kelurahan</i>	Nomor Urut Calon Anggota DPD				
	37	28	35	26	41
(1)	(2)	(3)	(4)	(5)	(6)
Padang Panjang Barat	2 619	3 009	2 061	1 138	690
1. Silaing Bawah	541	511	352	186	183
2. Silaing Atas	235	228	136	89	38
3. Pasar Usang	347	423	252	135	42
4. Kampung Manggis	461	693	467	228	94
5. Tanah Hitam	193	359	260	142	53
6. Pasar Baru	149	126	102	48	21
7. Bukit Surungan	240	209	142	77	34
8. Balai-Balai	453	460	350	233	225
Padang Panjang Timur	2 528	1 726	1 556	840	495
1. Koto Panjang	456	272	259	183	58
2. Koto Katik	81	103	78	45	14
3. Ngalau	414	216	188	80	90
4. Ekor Lubuk	240	150	238	101	46
5. Sigando	264	127	134	52	37
6. Ganting	266	224	195	86	71
7. Guguk Malintang	638	465	356	225	153
8. Tanah Pak Lambik	169	169	108	68	26
<b>Jumlah/ Total</b>	<b>5 147</b>	<b>4 735</b>	<b>3 617</b>	<b>1 978</b>	<b>1 185</b>

Sumber/Source: Komisi Pemilihan Umum Kota Padang Panjang/ General Election Commision of Padang Panjang Municipality

**Tabel**  
**Table** 2.2.22

**Jumlah Perolehan Suara Calon Gubernur dan Wakil Gubernur pada Pemilihan Gubernur Sumatera Barat di Kota Padang Panjang, 2020**  
**Number of Votes for Governor and Vice Governor of Sumatera Barat Election in Padang Panjang Municipality, 2020**

Kecamatan/Kelurahan Subdistrict/Kelurahan	Mulyadi & Ali Mukhni	Nasrul Abit & Indra Catri	Fakhrizal & Gennius Umar	Mahyeldi Ansharullah & Audy Joinaldy	Jumlah/ Total
(1)	(2)	(3)	(4)	(5)	(6)
Padang Panjang Barat	1 928	2 604	1 161	6 085	11 778
1. Silaing Bawah	282	520	258	1 231	2 291
2. Silaing Atas	101	174	101	531	907
3. Pasar Usang	189	288	131	818	1 426
4. Kampung Manggis	407	622	220	1 181	2 430
5. Tanah Hitam	237	325	153	545	1 260
6. Pasar Baru	132	91	57	231	511
7. Bukit Surungan	151	235	61	539	986
8. Balai-Balai	429	349	180	1 009	1 967
Padang Panjang Timur	1 553	1 904	835	5 189	9 481
1. Koto Panjang	267	351	178	941	1 737
2. Koto Katik	98	161	28	201	488
3. Ngalau	176	191	125	787	1 279
4. Ekor Lubuk	176	170	92	572	1 010
5. Sigando	93	144	54	473	764
6. Ganting	222	264	98	624	1 208
7. Guguk Malintang	374	494	201	1 233	2 302
8. Tanah Pak Lambik	147	129	59	358	693
<b>Jumlah/ Total</b>	<b>3 481</b>	<b>4 508</b>	<b>1 996</b>	<b>11 274</b>	<b>21 259</b>

Sumber/Source: Komisi Pemilihan Umum Kota Padang Panjang/ General Election Commision of Padang Panjang Municipality

**Tabel**  
**Table** 2.2.23

**Persentase Perolehan Suara Calon Gubernur dan Wakil Gubernur pada Pemilihan Gubernur Sumatera Barat di Kota Padang Panjang, 2020**  
*Percentage of Votes for Governor and Vice Governor of Sumatera Barat Election in Padang Panjang Municipality, 2020*

Kecamatan/Kelurahan <i>Subdistrict/Kelurahan</i>	Mulyadi & Ali Mukhni	Nasrul Abit & Indra Catri	Fakhrizal & Gennius Umar	Mahyeldi Ansharullah & Audy Joinaldy	Jumlah/ <i>Total</i>
(1)	(2)	(3)	(4)	(5)	(6)
Padang Panjang Barat	16,37	22,11	9,86	51,66	55,40
1. Silaing Bawah	12,31	22,70	11,26	53,73	19,45
2. Silaing Atas	11,14	19,18	11,14	58,54	7,70
3. Pasar Usang	13,25	20,20	9,19	57,36	12,11
4. Kampung Manggis	16,75	25,60	9,05	48,60	20,63
5. Tanah Hitam	18,81	25,79	12,14	43,25	10,70
6. Pasar Baru	25,83	17,81	11,15	45,21	4,34
7. Bukit Surungan	15,31	23,83	6,19	54,67	8,37
8. Balai-Balai	21,81	17,74	9,15	51,30	16,70
Padang Panjang Timur	16,38	20,08	8,81	54,73	44,60
1. Koto Panjang	15,37	20,21	10,25	54,17	18,32
2. Koto Katik	20,08	32,99	5,74	41,19	5,15
3. Ngalau	13,76	14,93	9,77	61,53	13,49
4. Ekor Lubuk	17,43	16,83	9,11	56,63	10,65
5. Sigando	12,17	18,85	7,07	61,91	8,06
6. Ganting	18,38	21,85	8,11	51,66	12,74
7. Guguk Malintang	16,25	21,46	8,73	53,56	24,28
8. Tanah Pak Lambik	21,21	18,61	8,51	51,66	7,31
<b>Jumlah/ Total</b>	<b>16,37</b>	<b>21,21</b>	<b>9,39</b>	<b>53,03</b>	<b>100,00</b>

Sumber/Source: Komisi Pemilihan Umum Kota Padang Panjang/ General Election Commision of Padang Panjang Municipality



**Tabel**  
**Table** 2.2.24

**Jumlah Tempat Pemungutan Suara (TPS) dan Pemilih pada Pemilihan Gubernur dan Calon Gubernur Menurut Kecamatan dan Kelurahan di Kota Padang Panjang, 2020**

**Number of Polling Station and Voters in Votes Governor and Vice Governor of Sumatera Barat by Subdistrict and Villages in Padang Panjang Municipality, 2020**

Kecamatan/Kelurahan Subdistrict/Kelurahan	Tempat Pemungutan Suara Polling Station	Jumlah Pengguna Hak Pilih Numbers of Voters	Jumlah Suara Sah Numbers of Valid Votes
(1)	(2)	(3)	(4)
Padang Panjang Barat	72	12 069	11 778
1. Silaing Bawah	13	2 351	2 291
2. Silaing Atas	5	932	907
3. Pasar Usang	9	1 459	1 426
4. Kampung Manggis	15	2 501	2 430
5. Tanah Hitam	8	1 290	1 260
6. Pasar Baru	4	530	511
7. Bukit Surungan	5	1 008	986
8. Balai-Balai	13	1 998	1 967
Padang Panjang Timur	51	9 704	9 481
1. Koto Panjang	10	1 780	1 737
2. Koto Katik	2	500	488
3. Ngalau	6	1 302	1 279
4. Ekor Lubuk	6	1 030	1 010
5. Sigando	4	785	764
6. Ganting	6	1 230	1 208
7. Guguk Malintang	13	2 362	2 302
8. Tanah Pak Lambik	4	715	693
<b>Jumlah/ Total</b> 2020	<b>123</b>	<b>21 773</b>	<b>21 259</b>

Sumber/Source: Komisi Pemilihan Umum Kota Padang Panjang/ General Election Commission of Padang Panjang Municipality

## 2.3 SUMBER DAYA MANUSIA HUMAN RESOURCES

**Tabel 2.3.1** Jumlah Pegawai Negeri Sipil Pemerintah Daerah Menurut Jabatan dan Jenis Kelamin di Kota Padang Panjang, Desember 2020 dan Desember 2021  
*Number of Local Civil Servants by Occupation and Sex in Padang Panjang Municipality, Desember 2020 dan Desember 2021*

Jabatan <i>Position</i>	2020		Jumlah <i>Total</i>
	Laki-laki <i>Male</i>	Perempuan <i>Female</i>	
(1)	(2)	(3)	(4)
Fungsional Tertentu <i>Specific Functional</i>	168	713	881
Fungsional Umum <i>Staf General Functional</i>	345	307	652
Struktural/ <i>Structural</i>	249	223	472
Eselon V/ <i>5<sup>th</sup> Echelon</i>	-	-	-
Eselon IV/ <i>4<sup>th</sup> Echelon</i>	163	189	352
Eselon III/ <i>3<sup>rd</sup> Echelon</i>	63	30	93
Eselon II/ <i>2<sup>nd</sup> Echelon</i>	23	4	27
Eselon I/ <i>1<sup>st</sup> Echelon</i>	-	-	-
<b>Jumlah/<i>Total</i></b>	<b>762</b>	<b>1 243</b>	<b>2 005</b>

Lanjutan Tabel/Continued Table 2.3.1

Jabatan Position	2021		Jumlah Total
	Laki-laki Male	Perempuan Female	
(1)	(5)	(6)	(7)
Fungsional Tertentu Specific Functional	232	777	1 009
Fungsional Umum Staf General Functional	327	311	638
Struktural/Structural	165	126	291
Eselon V/5 <sup>th</sup> Echelon	-	-	-
Eselon IV/4 <sup>th</sup> Echelon	83	89	172
Eselon III/3 <sup>rd</sup> Echelon	60	32	92
Eselon II/2 <sup>nd</sup> Echelon	22	5	27
Eselon I/1 <sup>st</sup> Echelon	-	-	-
<b>Jumlah/Total</b>	<b>724</b>	<b>1 214</b>	<b>1 938</b>

Sumber/Source: Badan Kepegawaian dan Pengembangan Sumber Daya Manusia Kota Padang Panjang/ Regional Agency for Employee Affairs and Development of Human Resources of Padang Panjang Municipality

**Tabel**  
**Table** 2.3.2

**Jumlah Pegawai Negeri Sipil Pemerintah Daerah Menurut Tingkat Pendidikan dan Jenis Kelamin di Kota Padang Panjang, Desember 2020 dan Desember 2021**  
**Number of Local Civil Servants by Educational Level and Sex in Padang Panjang Municipality, December 2020 and December 2021**

Tingkat Pendidikan <i>Educational Level</i>	2020		Jumlah <i>Total</i>
	Laki-laki <i>Male</i>	Perempuan <i>Female</i>	
(1)	(2)	(3)	(4)
Sampai dengan SD <i>Up to Primary School</i>	11	1	12
SMP/Sederajat <i>General Vocational Junior High School</i>	24	2	26
SMA/Sederajat <i>General/Vocational Senior High School</i>	182	114	296
Diploma I, II/Akta I, II <i>Diploma I, II/Akta I, II</i>	10	42	52
Diploma III/Akta III/Sarjana Muda <i>Diploma III/Akta III/Bachelor</i>	75	279	354
Tingkat Sarjana/Doktor/Ph.D <i>University Graduates</i>	460	805	1 265
<b>Jumlah/Total</b>	<b>762</b>	<b>1 243</b>	<b>2 005</b>

Lanjutan Tabel/Continued Table 2.3.2

Tingkat Pendidikan <i>Educational Level</i>	2021		Jumlah <i>Total</i>
	Laki-laki <i>Male</i>	Perempuan <i>Female</i>	
(1)	(5)	(6)	(7)
Sampai dengan SD <i>Up to Primary School</i>	10	1	11
SMP/Sederajat <i>General Vocational Junior High School</i>	23	2	25
SMA/Sederajat <i>General/Vocational Senior High School</i>	156	93	249
Diploma I, II/Akta I, II <i>Diploma I, II/Akta I, II</i>	8	25	33
Diploma III/Akta III/Sarjana Muda <i>Diploma III/Akta III/Bachelor</i>	72	271	343
Tingkat Sarjana/Doktor/Ph.D <i>University Graduates</i>	455	822	1 277
<b>Jumlah/Total</b>	<b>724</b>	<b>1 214</b>	<b>1 938</b>

Sumber/Source: Badan Kepegawaian dan Pengembangan Sumber Daya Manusia Kota Padang Panjang/ *Regional Agency for Employee Affairs and Development of Human Resources of Padang Panjang Municipality*

**Tabel**  
**Table** 2.3.3

**Jumlah Pegawai Negeri Sipil Pemerintah Daerah Menurut Tingkat Kepangkatan dan Jenis Kelamin di Kota Padang Panjang, Desember 2020 dan Desember 2021**  
*Number of Local Civil Servants by Hierarchy and Sex in Padang Panjang Municipality, December 2020 and December 2021*

Pangkat/Golongan/Ruang <i>Hierarchy</i>	2020		Jumlah <i>Total</i>
	Laki-laki <i>Male</i>	Perempuan <i>Female</i>	
(1)	(2)	(3)	(4)
1. I/A (Juru Muda)	-	-	-
2. I/B (Juru Muda Tingkat I)	1	-	1
3. I/C (Juru)	2	1	3
4. I/D (Juru Tingkat I)	9	-	9
<b>Golongan I/Range I</b>	<b>12</b>	<b>1</b>	<b>13</b>
5. II/A (Pengatur Muda)	8	3	11
6. II/B (Pengatur Muda Tingkat I)	33	7	40
7. II/C (Pengatur)	61	79	140
8. II/D (Pengatur Tingkat I)	84	54	138
<b>Golongan II/Range II</b>	<b>186</b>	<b>143</b>	<b>329</b>
9. III/A (Penata Muda)	94	190	284
10. III/B (Penata Muda Tingkat I)	117	251	368
11. III/C (Penata)	108	214	322
12. III/D (Penata Tingkat I)	108	225	333
<b>Golongan III/Range III</b>	<b>427</b>	<b>880</b>	<b>1 307</b>
13. IV/A (Pembina)	85	182	267
14. IV/B (Pembina Tingkat I)	29	32	61
15. IV/C (Pembina Utama Muda)	21	5	26
16. IV/D (Pembina Utama Madya)	2	-	2
17. IV/E (Pembina Utama)	-	-	-
<b>Golongan IV/Range IV</b>	<b>137</b>	<b>219</b>	<b>356</b>
<b>Jumlah/Total</b>	<b>762</b>	<b>1 243</b>	<b>2 005</b>

Lanjutan Tabel/Continued Table 2.3.3

Pangkat/Golongan/Ruang Hierarchy	2021		
	Laki-laki Male	Perempuan Female	Jumlah Total
(1)	(5)	(6)	(7)
1. I/A (Juru Muda)	-	-	-
2. I/B (Juru Muda Tingkat I)	-	-	-
3. I/C (Juru)	1	-	1
4. I/D (Juru Tingkat I)	11	1	12
<b>Golongan I/Range I</b>	<b>11</b>	<b>1</b>	<b>12</b>
5. II/A (Pengatur Muda)	6	3	9
6. II/B (Pengatur Muda Tingkat I)	25	6	31
7. II/C (Pengatur)	52	59	111
8. II/D (Pengatur Tingkat I)	81	65	146
<b>Golongan II/Range II</b>	<b>164</b>	<b>133</b>	<b>297</b>
9. III/A (Penata Muda)	96	151	247
10. III/B (Penata Muda Tingkat I)	92	237	329
11. III/C (Penata)	114	228	342
12. III/D (Penata Tingkat I)	117	254	371
<b>Golongan III/Range III</b>	<b>419</b>	<b>870</b>	<b>1 289</b>
13. IV/A (Pembina)	75	157	232
14. IV/B (Pembina Tingkat I)	33	44	77
15. IV/C (Pembina Utama Muda)	19	9	28
16. IV/D (Pembina Utama Madya)	2	-	2
17. IV/E (Pembina Utama)	-	-	-
<b>Golongan IV/Range IV</b>	<b>129</b>	<b>210</b>	<b>339</b>
<b>Jumlah/Total</b>	<b>724</b>	<b>1 214</b>	<b>1 938</b>

Sumber/Source: Badan Kepegawaian dan Pengembangan Sumber Daya Manusia Kota Padang Panjang/ Regional Agency for Employee Affairs and Development of Human Resources of Padang Panjang Municipality

**Tabel**  
**Table** 2.3.4

**Jumlah Pegawai Negeri Sipil Instansi Vertikal Menurut Jabatan dan Jenis Kelamin di Kota Padang Panjang, Desember 2021**  
**Number of Vertical Civil Servants by Occupation and Sex in Padang Panjang Municipality, December 2021**

Jabatan Position	2021		Jumlah Total
	Laki-laki Male	Perempuan Female	
(1)	(2)	(3)	(4)
Fungsional Tertentu <i>Specific Functional</i>	183	126	309
Fungsional Umum <i>Staf General Functional</i>	92	80	172
<b>Struktural/Structural</b>			
Eselon V/ <i>5<sup>th</sup> Echelon</i>	5	2	7
Eselon IV/ <i>4<sup>th</sup> Echelon</i>	21	11	32
Eselon III/ <i>3<sup>rd</sup> Echelon</i>	4	1	5
Eselon II/ <i>2<sup>nd</sup> Echelon</i>	2	-	2
Eselon I/ <i>1<sup>st</sup> Echelon</i>	-	-	-
Pejabat Negara/ <i>State Official</i>	3	3	6
<b>Jumlah/Total</b>	<b>310</b>	<b>223</b>	<b>533</b>

Sumber/Source: Masing-masing Unit Kerja di Kota Padang Panjang/ *All Related Unit in Padang Panjang Municipality*



**Tabel**  
**Table** 2.3.5

**Jumlah Pegawai Negeri Sipil Instansi Vertikal Menurut Tingkat Pendidikan dan Jenis Kelamin di Kota Padang Panjang, Desember 2020 dan Desember 2021**  
**Number of Vertical Civil Servants by Educational Level and Sex in Padang Panjang Municipality, December 2020 and December 2021**

Tingkat Pendidikan <i>Educational Level</i>	2020		Jumlah <i>Total</i>
	Laki-laki <i>Male</i>	Perempuan <i>Female</i>	
(1)	(2)	(3)	(4)
Sampai dengan SD <i>Up to Primary School</i>	2	-	2
SMP/Sederajat <i>General Vocational Junior High School</i>	1	1	2
SMA/Sederajat <i>General/Vocational Senior High School</i>	45	27	72
Diploma I, II/Akta I, II <i>Diploma I, II/Akta I, II</i>	3	10	13
Diploma III/Akta III/Sarjana Muda <i>Diploma III/Akta III/Bachelor</i>	9	14	23
Tingkat Sarjana/Doktor/Ph.D <i>University Graduates</i>	245	170	415
<b>Jumlah/Total</b>	<b>305</b>	<b>222</b>	<b>527</b>

Lanjutan Tabel/*Continued Table 2.3.5*

Tingkat Pendidikan <i>Educational Level</i>	2021		Jumlah <i>Total</i>
	Laki-laki <i>Male</i>	Perempuan <i>Female</i>	
(1)	(5)	(6)	(7)
Sampai dengan SD <i>Up to Primary School</i>	2	-	2
SMP/Sederajat <i>General Vocational Junior High School</i>	0	1	1
SMA/Sederajat <i>General/Vocational Senior High School</i>	45	25	70
Diploma I, II/Akta I, II <i>Diploma I, II/Akta I, II</i>	6	9	15
Diploma III/Akta III/Sarjana Muda <i>Diploma III/Akta III/Bachelor</i>	10	18	28
Tingkat Sarjana/Doktor/Ph.D <i>University Graduates</i>	247	247	247
<b>Jumlah/Total</b>	<b>310</b>	<b>221</b>	<b>531</b>

Sumber/Source: Masing-masing Unit Kerja di Kota Padang Panjang/ *All Related Unit in Padang Panjang Municipality*

**Tabel**  
**Table** 2.3.6

**Jumlah Pegawai Negeri Sipil Instansi Vertikal Menurut Tingkat Kepangkatan dan Jenis Kelamin di Kota Padang Panjang, Desember 2020 dan Desember 2021**  
**Number of Vertical Civil Servants by Hierarchy and Sex in Padang Panjang Municipality, December 2020 and December 2021**

Pangkat/Golongan/Ruang Hierarchy	2020		Jumlah Total
	Laki-laki Male	Perempuan Female	
(1)	(2)	(3)	(4)
1. I/A (Juru Muda)	-	-	-
2. I/B (Juru Muda Tingkat I)	1	-	1
3. I/C (Juru)	-	-	-
4. I/D (Juru Tingkat I)	-	-	-
<b>Golongan I/Range I</b>	<b>1</b>	<b>-</b>	<b>1</b>
5. II/A (Pengatur Muda)	8	2	10
6. II/B (Pengatur Muda Tingkat I)	15	4	19
7. II/C (Pengatur)	4	9	13
8. II/D (Pengatur Tingkat I)	6	8	14
<b>Golongan II/Range II</b>	<b>33</b>	<b>23</b>	<b>56</b>
9. III/A (Penata Muda)	32	19	51
10. III/B (Penata Muda Tingkat I)	83	46	129
11. III/C (Penata)	43	36	79
12. III/D (Penata Tingkat I)	52	47	99
<b>Golongan III/Range III</b>	<b>210</b>	<b>148</b>	<b>358</b>
13. IV/A (Pembina)	31	23	54
14. IV/B (Pembina Tingkat I)	18	20	38
15. IV/C (Pembina Utama Muda)	11	8	19
16. IV/D (Pembina Utama Madya)	1	-	1
17. IV/E (Pembina Utama)	-	-	-
<b>Golongan IV/Range IV</b>	<b>61</b>	<b>51</b>	<b>112</b>
<b>Jumlah/Total</b>	<b>305</b>	<b>222</b>	<b>527</b>

Lanjutan Tabel/*Continued Table 2.3.6*

Pangkat/Golongan/Ruang <i>Hierarchy</i>	2021		Jumlah <i>Total</i>
	Laki-laki <i>Male</i>	Perempuan <i>Female</i>	
(1)	(5)	(6)	(7)
1. I/A (Juru Muda)	-	-	-
2. I/B (Juru Muda Tingkat I)	1	-	1
3. I/C (Juru)	-	-	-
4. I/D (Juru Tingkat I)	-	1	1
<b>Golongan I/Range I</b>	<b>1</b>	<b>1</b>	<b>2</b>
5. II/A (Pengatur Muda)	13	4	17
6. II/B (Pengatur Muda Tingkat I)	10	4	14
7. II/C (Pengatur)	6	9	15
8. II/D (Pengatur Tingkat I)	3	8	11
<b>Golongan II/Range II</b>	<b>32</b>	<b>25</b>	<b>57</b>
9. III/A (Penata Muda)	38	23	61
10. III/B (Penata Muda Tingkat I)	80	43	123
11. III/C (Penata)	41	37	78
12. III/D (Penata Tingkat I)	54	45	99
<b>Golongan III/Range III</b>	<b>213</b>	<b>148</b>	<b>361</b>
13. IV/A (Pembina)	34	22	56
14. IV/B (Pembina Tingkat I)	19	16	35
15. IV/C (Pembina Utama Muda)	10	9	19
16. IV/D (Pembina Utama Madya)	1	-	1
17. IV/E (Pembina Utama)	-	-	-
<b>Golongan IV/Range IV</b>	<b>64</b>	<b>47</b>	<b>111</b>
<b>Jumlah/Total</b>	<b>310</b>	<b>221</b>	<b>531</b>

Sumber/*Source*: Masing-masing Unit Kerja di Kota Padang Panjang/ *All Related Unit in Padang Panjang Municipality*

**Tabel**  
**Table** 2.3.7

**Jumlah Pegawai Negeri Sipil Pemerintah Daerah Menurut Unit Kerja dan Jenis Kelamin di Kota Padang Panjang, Desember 2021**  
**Number of Local Civil Servants by Working Unit and Sex in Padang Panjang Municipality, December 2021**

Unit Kerja Work Unit	Jenis Kelamin/ Sex		
	Laki-laki Male	Perempuan Female	Jumlah Total
(1)	(2)	(3)	(4)
1. Sekretariat Daerah	67	39	106
2. Sekretariat DPRD	12	9	21
3. Inspektorat	19	12	31
Badan			
4. Badan Perencanaan Penelitian dan Pengembangan Daerah	14	17	31
5. Badan Kepegawaian dan Pengembangan Sumber Daya Manusia	21	15	36
6. Badan Penanggulangan Bencana Daerah, Kesatuan Bangsa dan Politik	18	13	31
7. Badan Pengelola Keuangan Daerah	26	24	50
Dinas			
8. Dinas Pendidikan dan Kebudayaan	24	16	40
9. Dinas Kesehatan	6	29	35
10. Dinas Pangan dan Pertanian	22	20	42
11. Dinas Pekerjaan Umum dan Penataan Ruang	32	15	47
12. Dinas Perdagangan, Koperasi, Usaha Kecil dan Menengah	25	18	43
13. Dinas Sosial, Pengendalian Penduduk, Keluarga Berencana, Pemberdayaan Perempuan dan Perlindungan Anak	11	21	32
14. Dinas Perhubungan	37	3	40
15. Dinas Perumahan, Kawasan Pemukiman dan Lingkungan Hidup	16	18	34
16. Dinas Kependudukan dan Pencatatan Sipil	7	15	22
17. Dinas Perpustakaan dan Arsip	6	15	21
18. Dinas Pemuda, Olahraga dan Pariwisata	20	9	29
19. Dinas Penanaman Modal dan Pelayanan Terpadu Satu Pintu	9	11	20
20. Dinas Komunikasidan Informatika	15	10	25

Lanjutan Tabel/*Continued Table 2.3.7*

Unit Kerja <i>Work Unit</i>	Jenis Kelamin/ <i>Sex</i>		
	Laki-laki <i>Male</i>	Perempuan <i>Female</i>	Jumlah <i>Total</i>
(1)	(2)	(3)	(4)
Kantor			
21. Kantor Camat Padang Panjang Barat	7	11	18
22. Kantor Camat Padang Panjang Timur	10	8	18
23. Rumah Sakit Umum Daerah	52	237	289
24. Satuan Polisi Pamong Praja Pemadam Kebakaran	34	9	43
UPTD Dinas Perumahan, Kawasan Pemukiman dan Lingkungan Hidup			
1. UPTD Laboratorium Lingkungan Hidup	2	-	2
UPTD dan Unit Kerja Lainnya dibawah Dinas Pendidikan, Pemuda dan Olahraga			
1. UPTD Sanggar Kegiatan Belajar	3	6	9
2. SLTP (SLTP 1, SLTP 2, SLTP 3, SLTP 4, SLTP 5, SLTP 6)	54	133	187
3. SDN se-Kota Padang Panjang	51	235	286
4. Guru DPK TK	-	32	32
5. Guru DPK SD	1	3	4
6. Guru DPK SLTP	1	3	4
UPTD dan Unit Kerja Lainnya dibawah Dinas Kesehatan			
1. UPTD Puskesmas Gunung	3	40	43
2. UPTD Puskesmas Kebun Sikolos	4	37	41
3. UPTD Puskesmas Koto Katik	3	33	36
4. UPTD Puskesmas Bukit Surungan	3	37	40
5. UPTD Instalasi Farmasi	3	2	5
UPTD dibawah Dinas Perhubungan			
1. UPTD PKB	6	1	7
UPTD dibawah Dinas Pangan dan Pertanian			
1. UPTD Rumah Potong Hewan	3	-	3
2. UPTD Pusat Kesehatan Hewan	4	1	5
3. UPTD Balai Benih Ikan	1	1	2
UPTD dibawah Dinas Perdagangan, Koperasi, Usaha Kecil dan Menengah			
1. UPTD Pengolahan Kulit	2	1	3
2. UPTD Pengelolaan Dana Bergulir	2	2	4

Lanjutan Tabel/*Continued Table 2.3.7*

Unit Kerja <i>Work Unit</i>	Jenis Kelamin/ <i>Sex</i>		
	Laki-laki <i>Male</i>	Perempuan <i>Female</i>	Jumlah <i>Total</i>
(1)	(2)	(3)	(4)
3. UPTD Meteorologi Legal	3	1	4
Kantor Lurah Kecamatan Padang Panjang Barat			
1. Lurah Silaing Bawah	5	4	9
2. Lurah Silaing Atas	5	2	7
3. Lurah Pasar Usang	2	4	6
4. Lurah Kampung Manggis	2	4	6
5. Lurah Tanah Hitam	4	2	6
6. Lurah Pasar Baru	3	4	7
7. Lurah Bukit Surungan	4	3	7
8. Lurah Balai-Balai	4	3	7
Kantor Lurah Kecamatan Padang Panjang Timur			
1. Lurah Koto Panjang	5	2	7
2. Lurah Koto Katik	3	4	7
3. Lurah Ngalau	4	3	7
4. Lurah Ekor Lubuk	5	5	10
5. Lurah Sigando	5	2	7
6. Lurah Ganting	5	4	9
7. Lurah Guguk Malintang	5	2	7
8. Lurah Tanah Pak Lambik	4	4	8
<b>Jumlah/Total</b>	<b>724</b>	<b>1 214</b>	<b>1 938</b>

Sumber/*Source*: Badan Kepegawaian dan Pengembangan Sumber Daya Manusia Kota Padang Panjang/ *Regional Agency for Employee Affairs and Development of Human Resources of Padang Panjang Municipality*

**Tabel**  
**Table** 2.3.8

**Jumlah Pegawai Negeri Sipil Instansi Vertikal Menurut Unit Kerja dan Jenis Kelamin di Kota Padang Panjang, Desember 2021**  
**Number of Vertical Civil Servants by Working Unit and Sex in Padang Panjang Municipality, December 2021**

<b>Unit Kerja</b> <b>Work Unit</b>	<b>Laki-laki</b> <b>Male</b>	<b>Perempuan</b> <b>Female</b>	<b>Jumlah</b> <b>Total</b>
(1)	(2)	(3)	(4)
1. Pengadilan Negeri	14	12	26
2. Pengadilan Agama	10	10	20
3. Kejaksaan Negeri	17	14	31
4. Polres Padang Panjang	1	3	4
5. Secata Rindam B	-	1	1
6. Institut Seni Indonesia	192	112	304
7. Badan Pusat Statistik	3	10	13
8. Badan Pertanahan Nasional	8	11	19
9. Badan Meteorologi, Klimatologi, dan Geofisika	15	9	24
10. Kantor Kementerian Agama	25	37	62
11. Kantor Kementerian Hukum dan HAM	25	4	29
<b>Jumlah/Total</b>	<b>310</b>	<b>223</b>	<b>533</b>

Sumber/Source: Masing-masing Unit Kerja di Kota Padang Panjang/ All Related Unit in Padang Panjang Municipality



**Tabel**  
**Table 2.3.9****Jumlah Pegawai Tetap BUMN/BUMD Menurut Unit Kerja dan Jenis Kelamin di Kota Padang Panjang, Desember 2021****Number of Servant in National and Local Enterprise by Working Unit and Sex in Padang Panjang Municipality, December 2021**

<b>Unit Kerja Work Unit</b>	<b>Laki-laki Male</b>	<b>Perempuan Female</b>	<b>Jumlah Total</b>
(1)	(2)	(3)	(4)
1. PT. Pegadaian (Persero) *	-	2	2
2. PT. PLN	11	2	13
3. PT. Pos	19	5	24
4. PT. KAI (Persero)	3	-	3
5. PT. Telkom	-	1	1
6. PDAM	23	8	31
7. Bank Negara Indonesia (BNI) *	11	7	18
8. Bank Rakyat Indonesia (BRI)	39	28	67
<b>Jumlah/Total</b>	<b>106</b>	<b>53</b>	<b>159</b>

Catatan/Notes: \* Menggunakan data tahun 2020 / Using 2020's data

Sumber/Source: Sumber/Source: Masing-masing Unit Kerja di Kota Padang Panjang/ All Related Unit in Padang Panjang Municipality

**Tabel**  
**Table** 2.3.10

**Jumlah Pegawai Negeri Sipil Pemerintah Daerah Menurut Unit Kerja dan Golongan di Kota Padang Panjang, Desember 2021**  
*Number of Local Civil Servants by Working Unit and Sex in Padang Panjang Municipality, December 2021*

Unit Kerja Work Unit	Golongan/ Rank				Jumlah Total
	I	II	III	IV	
(1)	(2)	(3)	(4)	(5)	(6)
1. Sekretariat Daerah	1	22	65	18	106
2. Sekretariat DPRD	2	1	14	4	21
3. Inspektorat	-	2	21	8	31
Badan					
4. Badan Perencanaan Penelitian dan Pengembangan Daerah	-	3	20	8	31
5. Badan Kepegawaian dan Pengembangan Sumber Daya Manusia	-	11	21	4	36
6. Badan Penanggulangan Bencana Daerah, Kesatuan Bangsa dan Politik	-	9	16	6	31
7. Badan Pengelola Keuangan Daerah	-	9	36	5	50
Dinas					
8. Dinas Pendidikan dan Kebudayaan	-	5	22	13	40
9. Dinas Kesehatan	1	4	25	5	35
10. Dinas Pangan dan Pertanian	-	4	26	12	42
11. Dinas Pekerjaan Umum dan Penataan Ruang	1	13	30	3	47
12. Dinas Perdagangan, Koperasi, Usaha Kecil dan Menengah	-	14	26	3	43
13. Dinas Sosial, Pengendalian Penduduk, Keluarga Berencana, Pemberdayaan Perempuan dan Perlindungan Anak	1	2	22	7	32
14. Dinas Perhubungan	1	18	18	3	40

Lanjutan Tabel/Continued Table 2.3.10

Unit Kerja Work Unit	Golongan/ Rank				Jumlah Total
	I	II	III	IV	
(1)	(2)	(3)	(4)	(5)	(6)
15. Dinas Perumahan, Kawasan Pemukiman dan Lingkungan Hidup	-	6	22	6	34
16. Dinas Kependudukan dan Pencatatan Sipil	-	6	12	4	22
17. Dinas Perpustakaan dan Arsip	-	5	11	5	21
18. Dinas Pemuda, Olahraga dan Pariwisata	-	6	19	4	29
19. Dinas Penanaman Modal dan Pelayanan Terpadu Satu Pintu	-	6	11	3	20
20. Dinas Komunikasidan Informatika	-	4	18	3	25
Kantor					
21. Kantor Camat Padang Panjang Barat	1	5	12	-	18
22. Kantor Camat Padang Panjang Timur	1	5	11	1	18
23. Rumah Sakit Umum Daerah	-	43	209	37	289
24. Satuan Polisi Pamong Praja Pemadam Kebakaran	1	23	17	2	43
UPTD Dinas Perumahan, Kawasan Pemukiman dan Lingkungan Hidup					
1. UPTD Laboratorium Lingkungan Hidup	-	-	2	-	2
UPTD dan Unit Kerja Lainnya dibawah Dinas Pendidikan, Pemuda dan Olahraga					
1. UPTD Sanggar Kegiatan Belajar	-	-	-	9	9
2. SLTP (SLTP 1, SLTP 2, SLTP 3, SLTP 4, SLTP 5, SLTP 6)	-	2	124	61	187
3. SDN se-Kota Padang Panjang	1	11	194	80	286
4. Guru DPK TK	-	1	31	-	32
5. Guru DPK SD	-	-	1	3	4
6. Guru DPK SLTP	-	-	3	1	4
UPTD dan Unit Kerja Lainnya dibawah Dinas Kesehatan					
1. UPTD Puskesmas Gunung	-	7	32	4	43

Lanjutan Tabel/*Continued Table* 2.3.10

Unit Kerja <i>Work Unit</i>	Golongan/ Rank				Jumlah <i>Total</i>
	I	II	III	IV	
(1)	(2)	(3)	(4)	(5)	(6)
2. UPTD Puskesmas Kebun Sikolos	-	10	26	5	41
3. UPTD Puskesmas Koto Katik	-	6	26	4	36
4. UPTD Puskesmas Bukit Surungan	-	7	28	5	40
5. UPTD Instalasi Farmasi	-	-	3	2	5
UPTD dibawah Dinas Perhubungan					
1. UPTD PKB	-	3	4	-	7
UPTD dibawah Dinas Pangan dan Pertanian					
1. UPTD Rumah Potong Hewan	-	1	2	-	3
2. UPTD Pusat Kesehatan Hewan	1	1	3	-	5
3. UPTD Balai Benih Ikan	-	-	2	-	2
UPTD dibawah Dinas Perdagangan, Koperasi, Usaha Kecil dan Menengah					
1. UPTD Pengolahan Kulit	-	1	2	-	3
2. UPTD Pengelolaan Dana Bergulir	-	-	4	-	4
3. UPTD Meteologi Legal	-	1	3	-	4
Kantor Lurah Kecamatan Padang Panjang Barat					
1. Lurah Silaing Bawah	-	-	8	1	9
2. Lurah Silaing Atas	-	2	5	-	7
3. Lurah Pasar Usang	-	1	5	-	6
4. Lurah Kampung Manggis	-	1	5	-	6
5. Lurah Tanah Hitam	-	1	5	-	6
6. Lurah Pasar Baru	-	2	5	-	7
7. Lurah Bukit Surungan	-	2	5	-	7
8. Lurah Balai-Balai	-	2	5	-	7

Lanjutan Tabel/*Continued Table 2.3.10*

Unit Kerja <i>Work Unit</i>	Golongan/ <i>Rank</i>				Jumlah <i>Total</i>
	I	II	III	IV	
(1)	(2)	(3)	(4)	(5)	(6)
Kantor Lurah Kecamatan Padang Panjang Timur					
1. Lurah Koto Panjang	-	1	6	-	7
2. Lurah Koto Katik	-	1	6	-	7
3. Lurah Ngalau	-	1	6	-	7
4. Lurah Ekor Lubuk	-	1	9	-	10
5. Lurah Sigando	-	-	7	-	7
6. Lurah Ganting	-	1	8	-	9
7. Lurah Guguk Malintang	-	2	5	-	7
8. Lurah Tanah Pak Lambik	1	2	5	-	8
<b>Jumlah/Total</b>	<b>13</b>	<b>297</b>	<b>1 289</b>	<b>339</b>	<b>1 938</b>

Sumber/*Source*: Badan Kepegawaian dan Pengembangan Sumber Daya Manusia Kota Padang Panjang/ *Regional Agency for Employee Affairs and Development of Human Resources of Padang Panjang Municipality*

**Tabel**  
**Table** 2.3.11

**Jumlah Pegawai Negeri Sipil Instansi Vertikal Menurut Unit Kerja dan Golongan di Kota Padang Panjang, Desember 2021**  
**Number of Vertical Civil Servants by Working Unit and Rank in Padang Panjang Municipality, December 2021**

Unit Kerja <i>Work Unit</i>	Golongan/ Rank				Jumlah <i>Total</i>
	I	II	III	IV	
(1)	(2)	(3)	(4)	(5)	(6)
1. Pengadilan Negeri	-	3	19	2	24
2. Pengadilan Agama	-	2	16	2	20
3. Kejaksaan Negeri	-	9	21	1	31
4. Polres Padang Panjang	-	1	3	-	4
5. Secata Rindam B	-	1	-	-	1
6. Institut Seni Indonesia	1	12	198	93	304
7. Badan Pusat Statistik	-	-	12	1	13
8. Badan Pertanahan Nasional	-	4	14	1	19
9. Badan Meteorologi, Klimatologi, dan Geofisika	-	1	21	2	24
10. Kantor Kementerian Agama	1	10	42	9	62
11. Kantor Kementerian Hukum dan HAM	-	14	15	-	29
<b>Jumlah/Total</b>	<b>2</b>	<b>57</b>	<b>361</b>	<b>111</b>	<b>531</b>

Sumber/Source: Masing-masing Unit Kerja di Kota Padang Panjang/ All Related Unit in Padang Panjang Municipality

**Tabel**  
**Table** 2.3.12**Jumlah Pegawai Negeri Sipil Pemerintah Daerah Menurut Unit Kerja dan Kelompok Umur di Kota Padang Panjang, Desember 2021**  
**Number of Local Civil Servants by Working Unit and Group of Ages in Padang Panjang Municipality, December 2021**

Unit Kerja Work Unit	Kelompok Umur/ Age				Jumlah Total
	≤ 30	31-40	41-50	≥ 51	
(1)	(2)	(3)	(4)	(5)	(6)
1. Sekretariat Daerah	7	44	36	19	106
2. Sekretariat DPRD	-	8	10	3	21
3. Inspektorat	2	13	9	7	31
Badan					
4. Badan Perencanaan Penelitian dan Pengembangan Daerah	3	8	15	5	31
5. Badan Kepegawaian dan Pengembangan Sumber Daya Manusia	5	18	10	3	36
6. Badan Penanggulangan Bencana Daerah, Kesatuan Bangsa dan Politik	3	4	10	14	31
7. Badan Pengelola Keuangan Daerah	5	18	25	2	50
Dinas					
8. Dinas Pendidikan dan Kebudayaan	1	13	12	14	40
9. Dinas Kesehatan	1	10	14	10	35
10. Dinas Pangan dan Pertanian	-	11	17	14	42
11. Dinas Pekerjaan Umum dan Penataan Ruang	3	19	19	6	47
12. Dinas Perdagangan, Koperasi, Usaha Kecil dan Menengah	-	16	21	6	43
13. Dinas Sosial, Pengendalian Penduduk, Keluarga Berencana, Pemberdayaan Perempuan dan Perlindungan Anak	-	6	8	18	32
14. Dinas Perhubungan	1	7	21	11	40

Lanjutan Tabel/*Continued Table 2.3.12*

Unit Kerja <i>Work Unit</i>	Kelompok Umur/ <i>Age</i>				Jumlah <i>Total</i>
	≤ 30	31-40	41-50	≥ 51	
(1)	(2)	(3)	(4)	(5)	(6)
15. Dinas Perumahan, Kawasan Pemukiman dan Lingkungan Hidup	3	7	20	4	34
16. Dinas Kependudukan dan Pencatatan Sipil	1	8	4	9	22
17. Dinas Perpustakaan dan Arsip	-	9	6	6	21
18. Dinas Pemuda, Olahraga dan Pariwisata	2	6	12	9	29
19. Dinas Penanaman Modal dan Pelayanan Terpadu Satu Pintu	-	5	8	7	20
20. Dinas Komunikasidan Informatika	4	7	11	3	25
Kantor					
21. Kantor Camat Padang Panjang Barat	-	7	3	8	18
22. Kantor Camat Padang Panjang Timur	-	4	4	10	18
23. Rumah Sakit Umum Daerah	30	122	117	20	289
24. Satuan Polisi Pamong Praja Pemadam Kebakaran	1	9	22	11	43
UPTD Dinas Perumahan, Kawasan Pemukiman dan Lingkungan Hidup					
1. UPTD Laboratorium Lingkungan Hidup	-	-	2	-	2
UPTD dan Unit Kerja Lainnya dibawah Dinas Pendidikan, Pemuda dan Olahraga					
1. UPTD Sanggar Kegiatan Belajar	-	-	2	7	9
2. SLTP (SLTP 1, SLTP 2, SLTP 3, SLTP 4, SLTP 5, SLTP 6)	13	29	59	86	187
3. SDN se-Kota Padang Panjang	33	82	49	122	286
4. Guru DPK TK	-	4	24	4	32
5. Guru DPK SD	-	-	1	3	4
6. Guru DPK SLTP	-	1	-	3	4
UPTD dan Unit Kerja Lainnya dibawah Dinas Kesehatan					
1. UPTD Puskesmas Gunung	1	21	14	7	43



Lanjutan Tabel/Continued Table 2.3.12

Unit Kerja Work Unit	Kelompok Umur/ Age				Jumlah Total
	≤ 30	31-40	41-50	≥ 51	
(1)	(2)	(3)	(4)	(5)	(6)
2. UPTD Puskesmas Kebun Sikolos	3	19	11	8	41
3. UPTD Puskesmas Koto Katik	1	15	15	5	36
4. UPTD Puskesmas Bukit Surungan	-	20	13	7	40
5. UPTD Instalasi Farmasi	-	2	1	2	5
UPTD dibawah Dinas Perhubungan					
1. UPTD PKB	1	1	3	2	7
UPTD dibawah Dinas Pangan dan Pertanian					
1. UPTD Rumah Potong Hewan	-	-	-	3	3
2. UPTD Pusat Kesehatan Hewan	-	1	4	-	5
3. UPTD Balai Benih Ikan	-	-	1	1	2
UPTD dibawah Dinas Perdagangan, Koperasi, Usaha Kecil dan Menengah					
1. UPTD Pengolahan Kulit	-	1	2	-	3
2. UPTD Pengelolaan Dana Bergulir	-	1	1	2	4
3. UPTD Meteorologi Legal	-	2	1	1	4
Kantor Lurah Kecamatan Padang Panjang Barat					
1. Lurah Silaing Bawah	-	3	-	6	9
2. Lurah Silaing Atas	-	1	4	2	7
3. Lurah Pasar Usang	-	3	2	1	6
4. Lurah Kampung Manggis	-	3	1	2	6
5. Lurah Tanah Hitam	-	3	1	2	6
6. Lurah Pasar Baru	-	2	2	3	7
7. Lurah Bukit Surungan	-	1	3	3	7
8. Lurah Balai-Balai	-	2	3	2	7

Lanjutan Tabel/*Continued Table* 2.3.12

Unit Kerja <i>Work Unit</i>	Kelompok Umur/ <i>Age</i>				Jumlah <i>Total</i>
	≤ 30	31-40	41-50	≥ 51	
(1)	(2)	(3)	(4)	(5)	(6)
Kantor Lurah Kecamatan Padang Panjang Timur					
1. Lurah Koto Panjang	1	-	3	3	7
2. Lurah Koto Katik	-	2	2	3	7
3. Lurah Ngalau	-	5	1	1	7
4. Lurah Ekor Lubuk	-	2	5	3	10
5. Lurah Sigando	-	1	2	4	7
6. Lurah Ganting	-	2	2	5	9
7. Lurah Guguk Malintang	1	1	2	3	7
8. Lurah Tanah Pak Lambik	-	-	4	4	8
<b>Jumlah/Total</b>	<b>126</b>	<b>609</b>	<b>674</b>	<b>529</b>	<b>1 938</b>

Sumber/*Source*: Badan Kepegawaian dan Pengembangan Sumber Daya Manusia Kota Padang Panjang/ *Regional Agency for Employee Affairs and Development of Human Resources of Padang Panjang Municipality*

**Tabel**  
**Table** 2.3.13

**Jumlah Pegawai Negeri Sipil Instansi Vertikal Menurut Unit Kerja dan Kelompok Umur di Kota Padang Panjang, Desember 2021**  
**Number of Vertical Civil Servants by Working Unit and Group of Ages in Padang Panjang Municipality, December 2021**

Unit Kerja <i>Work Unit</i>	Kelompok Umur/ Age				Jumlah <i>Total</i>
	≤ 30	31-40	41-50	≥ 51	
(1)	(2)	(3)	(4)	(5)	(6)
1. Pengadilan Negeri	3	7	8	6	24
2. Pengadilan Agama	3	10	4	3	20
3. Kejaksaan Negeri	11	13	4	3	31
4. Polres Padang Panjang	0	0	1	3	4
5. Secata Rindam B	0	0	1	0	1
6. Institut Seni Indonesia	10	63	104	127	304
7. Badan Pusat Statistik	5	4	3	1	13
8. Badan Pertanahan Nasional	10	5	1	3	19
9. Badan Meteorologi, Klimatologi, dan Geofisika	8	8	7	1	24
10. Kantor Kementerian Agama	1	11	33	17	62
11. Kantor Kementerian Hukum dan HAM	9	13	2	5	29
<b>Jumlah/Total</b>	<b>60</b>	<b>134</b>	<b>168</b>	<b>169</b>	<b>531</b>

Sumber/Source: Masing-masing Unit Kerja di Kota Padang Panjang/ All Related Unit in Padang Panjang Municipality

**Tabel**  
**Table** 2.3.14

**Jumlah Pegawai Tetap BUMN/BUMD Menurut Unit Kerja dan Kelompok Umur di Kota Padang Panjang, Desember 2021**

*Number of Servant in National and Local Enterprise by Working Unit and Group of Ages in Padang Panjang Municipality, December 2021*

Unit Kerja Work Unit (1)	Kelompok Umur/ Age				Jumlah Total (6)
	≤ 30 (2)	31-40 (3)	41-50 (4)	≥ 51 (5)	
1. PT. Pegadaian (Persero) *	-	1	1	-	2
2. PT. PLN	9	2	1	1	13
3. PT. Pos	3	10	2	9	24
4. PT. KAI (Persero)	-	-	2	1	3
5. PT. Telkom	-	1	-	-	1
6. PDAM	3	12	8	8	31
7. Bank Negara Indonesia (BNI) *	6	4	6	2	18
8. Bank Rakyat Indonesia (BRI)	11	43	10	3	67
<b>Jumlah/Total</b>	<b>32</b>	<b>73</b>	<b>30</b>	<b>24</b>	<b>159</b>

Catatan/Notes: \* Menggunakan data tahun 2020 / Using 2020's data

Sumber/Source: Sumber/Source: Masing-masing Unit Kerja di Kota Padang Panjang/ All Related Unit in Padang Panjang Municipality

**Tabel**  
**Table** 2.3.15**Jumlah Pegawai Negeri Sipil Pemerintah Daerah Menurut Unit Kerja dan Tingkat Pendidikan di Kota Padang Panjang, Desember 2021**  
**Number of Local Civil Servants by Working Unit and Education Level in Padang Panjang Municipality, December 2021**

Unit Kerja Work Unit	Tingkat Pendidikan/ Education Level							Jumlah Total
	SD	SLTP	SLTA	D1-3	S1	S2	S3	
(1)	(2)	(3)	(4)	(5)	(6)	(7)	(8)	(9)
1. Sekretariat Daerah	1	2	21	8	55	19	-	106
2. Sekretariat DPRD	1	1	2	2	11	4	-	21
3. Inspektorat	-	-	2	-	22	6	1	31
Badan								
4. Badan Perencanaan Penelitian dan Pengembangan Daerah	-	-	3	5	12	11	-	31
5. Badan Kepegawaian dan Pengembangan Sumber Daya Manusia	-	1	6	7	16	6	-	36
6. Badan Penanggulangan Bencana Daerah, Kesatuan Bangsa dan Politik	-	-	8	3	15	5	-	31
7. Badan Pengelola Keuangan Daerah	-	1	9	7	25	7	1	50
Dinas								
8. Dinas Pendidikan dan Kebudayaan	-	-	6	3	20	11	-	40
9. Dinas Kesehatan	1	-	4	6	19	5	-	35
10. Dinas Pangan dan Pertanian	-	-	8	-	31	3	-	42
11. Dinas Pekerjaan Umum dan Penataan Ruang	1	1	9	8	23	5	-	47
12. Dinas Perdagangan, Koperasi, Usaha Kecil dan Menengah	-	1	13	4	22	3	-	43
13. Dinas Sosial, Pengendalian Penduduk, Keluarga Berencana, Pemberdayaan Perempuan dan Perlindungan Anak	1	1	6	5	17	2	-	32
14. Dinas Perhubungan	1	4	16	3	13	3	-	40

Lanjutan Tabel/*Continued Table 2.3.15*

Unit Kerja <i>Work Unit</i>	Tingkat Pendidikan/ <i>Education Level</i>							Jumlah <i>Total</i>
	SD	SLTP	SLTA	D1-3	S1	S2	S3	
(1)	(2)	(3)	(4)	(5)	(6)	(7)	(8)	(9)
15. Dinas Perumahan, Kawasan Pemukiman dan Lingkungan Hidup	1	-	4	5	19	5	-	34
16. Dinas Kependudukan dan Pencatatan Sipil	-	-	5	4	8	5	-	22
17. Dinas Perpustakaan dan Arsip	-	1	4	4	10	2	-	21
18. Dinas Pemuda, Olahraga dan Pariwisata	-	-	4	3	19	3	-	29
19. Dinas Penanaman Modal dan Pelayanan Terpadu Satu Pintu	-	2	4	1	12	1	-	20
20. Dinas Komunikasidan Informatika	-	-	3	6	13	3	-	25
Kantor								
21. Kantor Camat Padang Panjang Barat	-	1	4	2	11	-	-	18
22. Kantor Camat Padang Panjang Timur	1	1	6	-	8	2	-	18
23. Rumah Sakit Umum Daerah	-	2	8	149	94	36	-	289
24. Satuan Polisi Pamong Praja Pemadam Kebakaran	1	2	22	4	12	2	-	43
UPTD Dinas Perumahan, Kawasan Pemukiman dan Lingkungan Hidup								
1. UPTD Laboratorium Lingkungan Hidup	-	-	-	-	2	-	-	2
UPTD dan Unit Kerja Lainnya dibawah Dinas Pendidikan, Pemuda dan Olahraga								
1. UPTD Sanggar Kegiatan Belajar	-	-	-	-	8	1	-	9
2. SLTP (SLTP 1, SLTP 2, SLTP 3, SLTP 4, SLTP 5, SLTP 6)	-	-	3	6	164	14	-	187
3. SDN se-Kota Padang Panjang	1	1	11	28	240	5	-	286
4. Guru DPK TK	-	-	-	1	31	-	-	32
5. Guru DPK SD	-	-	-	1	2	1	-	4
6. Guru DPK SLTP	-	-	-	1	2	1	-	4
UPTD dan Unit Kerja Lainnya dibawah Dinas Kesehatan								
1. UPTD Puskesmas Gunung	-	-	3	22	18	-	-	43

Lanjutan Tabel/Continued Table 2.3.15

Unit Kerja Work Unit	Tingkat Pendidikan/ Education Level							Jumlah Total
	SD	SLTP	SLTA	D1-3	S1	S2	S3	
(1)	(2)	(3)	(4)	(5)	(6)	(7)	(8)	(9)
2. UPTD Puskesmas Kebun Sikolos	-	-	3	20	17	1	-	41
3. UPTD Puskesmas Koto Katik	-	-	3	20	12	1	-	36
4. UPTD Puskesmas Bukit Surungan	-	-	1	23	16	-	-	40
5. UPTD Instalasi Farmasi	-	-	-	1	4	-	-	5
UPTD dibawah Dinas Perhubungan								
1. UPTD PKB	-	-	2	2	3	-	-	7
UPTD dibawah Dinas Pangan dan Pertanian								
1. UPTD Rumah Potong Hewan	-	1	-	-	2	-	-	3
2. UPTD Pusat Kesehatan Hewan	1	-	1	-	3	-	-	5
3. UPTD Balai Benih Ikan	-	-	1	-	1	-	-	2
UPTD dibawah Dinas Perdagangan, Koperasi, Usaha Kecil dan Menengah								
1. UPTD Pengolahan Kulit	-	-	1	-	2	-	-	3
2. UPTD Pengelolaan Dana Bergulir	-	-	1	1	2	-	-	4
3. UPTD Meteologi Legal	-	-	-	2	1	1	-	4
Kantor Lurah Kecamatan Padang Panjang Barat								
1. Lurah Silaing Bawah	-	-	4	2	3	-	-	9
2. Lurah Silaing Atas	-	-	3	-	4	-	-	7
3. Lurah Pasar Usang	-	-	1	1	4	-	-	6
4. Lurah Kampung Manggis	-	-	2	1	3	-	-	6
5. Lurah Tanah Hitam	-	-	2	-	4	-	-	6
6. Lurah Pasar Baru	-	-	2	-	5	-	-	7
7. Lurah Bukit Surungan	-	-	3	1	3	-	-	7
8. Lurah Balai-Balai	-	-	3	-	3	1	-	7

Lanjutan Tabel/*Continued Table* 2.3.15

Unit Kerja <i>Work Unit</i>	Tingkat Pendidikan/ <i>Education Level</i>							Jumlah <i>Total</i>
	SD	SLTP	SLTA	D1-3	S1	S2	S3	
(1)	(2)	(3)	(4)	(5)	(6)	(7)	(8)	(9)
Kantor Lurah Kecamatan Padang Panjang Timur								
1. Lurah Koto Panjang	-	-	2	1	4	-	-	7
2. Lurah Koto Katik	-	-	3	-	4	-	-	7
3. Lurah Ngalau	-	-	-	2	5	-	-	7
4. Lurah Ekor Lubuk	-	-	5	1	4	-	-	10
5. Lurah Sigando	-	-	1	-	6	-	-	7
6. Lurah Ganting	-	-	3	-	6	-	-	9
7. Lurah Guguk Malintang	-	1	2	-	4	-	-	7
8. Lurah Tanah Pak Lambik	-	1	6	-	1	-	-	8
<b>Jumlah/Total</b>	<b>11</b>	<b>25</b>	<b>249</b>	<b>376</b>	<b>1 100</b>	<b>175</b>	<b>2</b>	<b>1 938</b>

Sumber/*Source*: Badan Kepegawaian dan Pengembangan Sumber Daya Manusia Kota Padang Panjang/ *Regional Agency for Employee Affairs and Development of Human Resources of Padang Panjang Municipality*



**Tabel**  
**Table 2.3.16****Jumlah Pegawai Negeri Sipil Instansi Vertikal Menurut Unit Kerja dan Tingkat Pendidikan di Kota Padang Panjang, Desember 2021**  
**Number of Vertical Civil Servants by Working Unit and Education Level in Padang Panjang Municipality, December 2021**

Unit Kerja <i>Work Unit</i>	Tingkat Pendidikan/ <i>Education Level</i>							Jumlah <i>Total</i>
	SD	SLTP	SLTA	D1-3	S1	S2	S3	
(1)	(2)	(3)	(4)	(5)	(6)	(7)	(8)	(9)
1. Pengadilan Negeri	-	-	8	1	11	4	-	24
2. Pengadilan Agama	-	-	3	1	13	3	-	20
3. Kejaksaan Negeri	-	-	8	2	15	6	-	31
4. Polres Padang Panjang	-	-	3	-	1	-	-	4
5. Secata Rindam B	-	-	-	1	-	-	-	1
6. Institut Seni Indonesia	2	-	17	11	49	194	31	304
7. Badan Pusat Statistik	-	-	1	-	10	2	-	13
8. Badan Pertanahan Nasional	-	-	1	4	12	2	-	19
9. Badan Meteorologi, Klimatologi, dan Geofisika	-	-	-	13	6	5	-	24
10. Kantor Kementerian Agama	-	1	10	9	33	9	-	62
11. Kantor Kementerian Hukum dan HAM	-	-	19	1	7	2	-	29
<b>Jumlah/Total</b>	<b>2</b>	<b>1</b>	<b>70</b>	<b>43</b>	<b>157</b>	<b>227</b>	<b>31</b>	<b>531</b>

Sumber/Source: Masing-masing Unit Kerja di Kota Padang Panjang/ All Related Unit in Padang Panjang Municipality

**Tabel**  
**Table** 2.3.17

**Jumlah Pegawai Tetap BUMN/BUMD Menurut Unit Kerja dan Kelompok Umur di Kota Padang Panjang, Desember 2021**

*Number of Servant in National and Local Enterprise by Working Unit and Education Level in Padang Panjang Municipality, December 2021*

Unit Kerja <i>Work Unit</i>	Tingkat Pendidikan/ <i>Education Level</i>							Jumlah <i>Total</i>
	SD	SLTP	SLTA	D1-3	S1	S2	S3	
(1)	(2)	(3)	(4)	(5)	(6)	(7)	(8)	(9)
1. PT. Pegadaian (Persero) *	-	-	1	1	-	-	-	2
2. PT. PLN	-	-	6	1	6	-	-	13
3. PT. Pos	-	1	11	4	8	-	-	24
4. PT. KAI (Persero)	-	-	3	-	-	-	-	3
5. PT. Telkom	-	-	1	-	-	-	-	1
6. PDAM	1	1	16	-	13	-	-	31
7. Bank Negara Indonesia (BNI) *	-	-	6	-	11	1	-	18
8. Bank Rakyat Indonesia (BRI)	-	-	1	12	53	1	-	67
<b>Jumlah/Total</b>	<b>1</b>	<b>2</b>	<b>45</b>	<b>18</b>	<b>91</b>	<b>2</b>	<b>-</b>	<b>159</b>

Catatan/Notes: \* Menggunakan data tahun 2020 / *Using 2020's data*

Sumber/Source: Sumber/Source: Masing-masing Unit Kerja di Kota Padang Panjang/ *All Related Unit in Padang Panjang Municipality*

**Tabel**  
**Table 2.3.18****Jumlah Pegawai Negeri Sipil Pemerintah Daerah Menurut Unit Kerja dan Jenjang Karir di Kota Padang Panjang, Desember 2021**  
**Number of Local Civil Servants by Working Unit and Career Path in Padang Panjang Municipality, December 2021**

Unit Kerja Work Unit	Jenjang Karir/ Career Path				Jumlah Total
	PIM IV	PIM III	PIM II	PIM I	
(1)	(2)	(3)	(4)	(5)	(6)
1. Sekretariat Daerah	22	9	1	-	32
2. Sekretariat DPRD	5	1	-	-	6
3. Inspektorat	8	2	-	-	10
Badan					
4. Badan Perencanaan Penelitian dan Pengembangan Daerah	9	3	1	-	13
5. Badan Kepegawaian dan Pengembangan Sumber Daya Manusia	4	-	-	-	4
6. Badan Penanggulangan Bencana Daerah, Kesatuan Bangsa dan Politik	10	-	-	-	10
7. Badan Pengelola Keuangan Daerah	12	-	-	-	12
Dinas					
8. Dinas Pendidikan dan Kebudayaan	3	2	-	-	5
9. Dinas Kesehatan	4	3	-	-	7
10. Dinas Pangan dan Pertanian	10	4	-	-	14
11. Dinas Pekerjaan Umum dan Penataan Ruang	7	2	-	-	9
12. Dinas Perdagangan, Koperasi, Usaha Kecil dan Menengah	6	1	-	-	7
13. Dinas Sosial, Pengendalian Penduduk, Keluarga Berencana, Pemberdayaan Perempuan dan Perlindungan Anak	14	5	-	-	19
14. Dinas Perhubungan	4	2	-	-	6

Lanjutan Tabel/*Continued Table 2.3.18*

Unit Kerja <i>Work Unit</i>	Jenjang Karir/ <i>Career Path</i>				Jumlah <i>Total</i>
	PIM IV	PIM III	PIM II	PIM I	
(1)	(2)	(3)	(4)	(5)	(6)
15. Dinas Perumahan, Kawasan Pemukiman dan Lingkungan Hidup	8	1	-	-	9
16. Dinas Kependudukan dan Pencatatan Sipil	4	4	-	-	8
17. Dinas Perpustakaan dan Arsip	2	3	-	-	5
18. Dinas Pemuda, Olahraga dan Pariwisata	7	2	-	-	9
19. Dinas Penanaman Modal dan Pelayanan Terpadu Satu Pintu	7	1	-	-	8
20. Dinas Komunikasidan Informatika	3	1	-	-	4
Kantor					
21. Kantor Camat Padang Panjang Barat	7	-	-	-	7
22. Kantor Camat Padang Panjang Timur	5	-	-	-	5
23. Rumah Sakit Umum Daerah	5	3	-	-	8
24. Satuan Polisi Pamong Praja Pemadam Kebakaran	6	1	-	-	7
UPTD Dinas Perumahan, Kawasan Pemukiman dan Lingkungan Hidup					
1. UPTD Laboratorium Lingkungan Hidup	-	-	-	-	-
UPTD dan Unit Kerja Lainnya dibawah Dinas Pendidikan, Pemuda dan Olahraga					
1. UPTD Sanggar Kegiatan Belajar	1	-	-	-	1
2. SLTP (SLTP 1, SLTP 2, SLTP 3, SLTP 4, SLTP 5, SLTP 6)	2	-	-	-	2
3. SDN se-Kota Padang Panjang	-	-	-	-	-
4. Guru DPK TK	-	-	-	-	-
5. Guru DPK SD	-	-	-	-	-
6. Guru DPK SLTP	-	-	-	-	-
UPTD dan Unit Kerja Lainnya dibawah Dinas Kesehatan					
1. UPTD Puskesmas Gunung	2	-	-	-	2

Lanjutan Tabel/Continued Table 2.3.18

Unit Kerja Work Unit	Jenjang Karir/ Career Path				Jumlah Total
	PIM IV	PIM III	PIM II	PIM I	
(1)	(2)	(3)	(4)	(5)	(6)
2. UPTD Puskesmas Kebun Sikolos	1	2	-	-	3
3. UPTD Puskesmas Koto Katik	-	-	-	-	-
4. UPTD Puskesmas Bukit Surungan	2	-	-	-	2
5. UPTD Instalasi Farmasi	1	-	-	-	1
UPTD dibawah Dinas Perhubungan					
1. UPTD PKB	1	-	-	-	1
UPTD dibawah Dinas Pangan dan Pertanian					
1. UPTD Rumah Potong Hewan	2	-	-	-	2
2. UPTD Pusat Kesehatan Hewan	1	-	-	-	1
3. UPTD Balai Benih Ikan	1	-	-	-	1
UPTD dibawah Dinas Perdagangan, Koperasi, Usaha Kecil dan Menengah					
1. UPTD Pengolahan Kulit	1	-	-	-	1
2. UPTD Pengelolaan Dana Bergulir	1	-	-	-	1
3. UPTD Meteorologi Legal	-	-	-	-	-
Kantor Lurah Kecamatan Padang Panjang Barat					
1. Lurah Silaing Bawah	4	-	-	-	4
2. Lurah Silaing Atas	1	-	-	-	1
3. Lurah Pasar Usang	-	-	-	-	-
4. Lurah Kampung Manggis	2	-	-	-	2
5. Lurah Tanah Hitam	1	-	-	-	1
6. Lurah Pasar Baru	2	-	-	-	2
7. Lurah Bukit Surungan	1	-	-	-	1
8. Lurah Balai-Balai	1	-	-	-	1

Lanjutan Tabel/*Continued Table* 2.3.18

Unit Kerja <i>Work Unit</i>	Jenjang Karir/ <i>Career Path</i>				Jumlah <i>Total</i>
	PIM IV	PIM III	PIM II	PIM I	
(1)	(2)	(3)	(4)	(5)	(6)
Kantor Lurah Kecamatan Padang Panjang Timur					
1. Lurah Koto Panjang	1	-	-	-	1
2. Lurah Koto Katik	2	-	-	-	2
3. Lurah Ngalau	1	-	-	-	1
4. Lurah Ekor Lubuk	3	-	-	-	3
5. Lurah Sigando	2	-	-	-	2
6. Lurah Ganting	3	-	-	-	3
7. Lurah Guguk Malintang	3	-	-	-	3
8. Lurah Tanah Pak Lambik	1	-	-	-	1
<b>Jumlah/Total</b>	<b>216</b>	<b>52</b>	<b>2</b>	<b>0</b>	<b>270</b>

Sumber/*Source*: Badan Kepegawaian dan Pengembangan Sumber Daya Manusia Kota Padang Panjang/ *Regional Agency for Employee Affairs and Development of Human Resources of Padang Panjang Municipality*

**Tabel**  
**Table 2.3.19****Jumlah Pegawai Negeri Sipil Instansi Vertikal Menurut Unit Kerja dan Jenjang Karir di Kota Padang Panjang, Desember 2021****Number of Vertical Civil Servants by Working Unit and Career Path in Padang Panjang Municipality, December 2021**

Unit Kerja Work Unit	Jenjang Karir/ Career Path				Jumlah Total
	PIM IV	PIM III	PIM II	PIM I	
(1)	(2)	(3)	(4)	(5)	(6)
1. Pengadilan Negeri	1	1	-	-	2
2. Pengadilan Agama	3	-	-	-	3
3. Kejaksaan Negeri	2	1	-	-	3
4. Polres Padang Panjang	1	-	-	-	1
5. Secata Rindam B	-	-	-	-	-
6. Institut Seni Indonesia	7	6	1	-	14
7. Badan Pusat Statistik	3	1	-	-	4
8. Badan Pertanahan Nasional	2	-	-	-	2
9. Badan Meteorologi, Klimatologi, dan Geofisika	-	1	-	-	1
10. Kantor Kementerian Agama	5	-	-	-	5
11. Kantor Kementerian Hukum dan HAM	1	-	-	-	1
<b>Jumlah/Total</b>	<b>26</b>	<b>10</b>	<b>1</b>	<b>-</b>	<b>37</b>

Sumber/Source: Masing-masing Unit Kerja di Kota Padang Panjang/ All Related Unit in Padang Panjang Municipality

## 2.4 KEUANGAN PEMERINTAH GOVERNMENT FINANCE

**Tabel 2.4.1** Realisasi Pendapatan Pemerintah Kota Padang Panjang Menurut Jenis Pendapatan (juta rupiah), 2018–2021  
*Actual of Padang Panjang Municipality Government Revenues by Kind of Revenues (million rupiahs), 2018–2021*

Jenis Pendapatan/Kind of Revenues	2018	2019 <sup>r</sup>
(1)	(2)	(3)
<b>1. Pendapatan Asli Daerah (PAD)/Regional Revenue</b>	<b>79 752</b>	<b>77 323</b>
1.1 Pajak Daerah/Regional Tax	8 293	9 049
1.2 Retribusi Daerah/Regional Retribution	5 159	4 624
1.3 Hasil Perusahaan Milik Daerah dan Pengelolaan Kekayaan Daerah yang Dipisahkan/Regional-Owned Company Revenue and Separated Management of Regional Wealth	5 795	6 059
1.4 Lain-lain PAD yang Sah/Other Regional Revenue	60 504	57 591
<b>2. Dana Perimbangan/Balance Funds</b>	<b>442 112</b>	<b>487 568</b>
2.1 Bagi Hasil Pajak/Tax Sharing Revenue	7 795	6 534
2.2 Bagi Hasil Bukan Pajak/Sumber Daya Alam/Non-Tax Sharing Revenue/Natural Resources	1 455	19 065
2.3 Dana Alokasi Umum/General Allocation Fund	375 436	390 320
2.4 Dana Alokasi Khusus/Special Allocation Fund	57 424	54 408
2.5 Dana Insentif Daerah/ Regional Incentive Fund	-	17 241
<b>3. Lain-lain Pendapatan yang Sah/Other Revenue</b>	<b>31 923</b>	<b>30 687</b>
3.1 Pendapatan Hibah/Grant	7 451	8 162
3.2 Dana Darurat/Emergency Fund	-	-
3.3 Dana Bagi Hasil Pajak dari Provinsi dan Pemerintah Daerah Lainnya/Tax Sharing Revenue from Provincial and Other Regional Governments	20 472	22 525
3.4 Dana Penyesuaian dan Otonomi Daerah/Regional Adjustment and Autonomy Fund	4 000	-
3.5 Bantuan Keuangan dari Provinsi atau Pemerintah Daerah Lainnya/Financial Assistance from Provincial or Other Regional Governments	-	-
3.6 Lainnya/Others	-	-
<b>Jumlah/Total</b>	<b>553 788</b>	<b>595 578</b>



Lanjutan Tabel/Continued Table 2.4.1

Jenis Pendapatan/Kind of Revenues	2020*	2021
(1)	(4)	(5)
<b>1. Pendapatan Asli Daerah (PAD)/Regional Revenue</b>	<b>79 427</b>	<b>79 111</b>
1.1 Pajak Daerah/Regional Tax	7 827	8 550
1.2 Retribusi Daerah/Regional Retribution	4 657	5 143
1.3 Hasil Perusahaan Milik Daerah dan Pengelolaan Kekayaan Daerah yang Dipisahkan/Regional-Owned Company Revenue and Separated Management of Regional Wealth	6 313	5 357
1.4 Lain-lain PAD yang Sah/Other Regional Revenue	60 630	60 060
<b>2. Dana Perimbangan/Balance Funds</b>	<b>440 669</b>	<b>412 934</b>
2.1 Bagi Hasil Pajak/Tax Sharing Revenue	8 034	9 900
2.2 Bagi Hasil Bukan Pajak/Sumber Daya Alam/Non-Tax Sharing Revenue/Natural Resources	1 948	3 114
2.3 Dana Alokasi Umum/General Allocation Fund	352 753	346 448
2.4 Dana Alokasi Khusus/Special Allocation Fund	49 973	53 472
2.5 Dana Insentif Daerah/Regional Incentive Fund	27 961	-
<b>3. Lain-lain Pendapatan yang Sah/Other Revenue</b>	<b>27 835</b>	<b>59 797</b>
3.1 Pendapatan Hibah/Grant	7 910	5 455
3.2 Dana Darurat/Emergency Fund	-	-
3.3 Dana Bagi Hasil Pajak dari Provinsi dan Pemerintah Daerah Lainnya/Tax Sharing Revenue from Provincial and Other Regional Governments	19 925	24 826
3.4 Dana Penyesuaian dan Otonomi Daerah/Regional Adjustment and Autonomy Fund	-	-
3.5 Bantuan Keuangan dari Provinsi atau Pemerintah Daerah Lainnya/Financial Assistance from Provincial or Other Regional Governments	-	7 500
3.6 Lainnya/Others	-	22 016
<b>Jumlah/Total</b>	<b>547 931</b>	<b>551 842</b>

Sumber/Source: Badan Pengelola Keuangan Daerah Kota Padang Panjang/Regional Financial Management Board of Padang Panjang Municipality

**Tabel**  
**Table** 2.4.2

**Realisasi Belanja Pemerintah Kota Padang Panjang Menurut Jenis Belanja (juta rupiah), 2018–2021**  
**Actual of Padang Panjang Municipality Government Expenditures by Kind of Expenditures (million rupiahs), 2018–2021**

Jenis Belanja <i>Kind of Expenditures</i>	2018	2019
(1)	(2)	(3)
<b>1. Belanja Tidak Langsung/<i>Indirect Expenditures</i></b>	<b>263 852</b>	<b>264 915</b>
1.1 Belanja Pegawai/ <i>Personnel Expenditures</i>	245 553	256 801
1.2 Belanja Bunga/ <i>Interest Expenditures</i>	-	-
1.3 Belanja Subsidi/ <i>Subsidies Expenditures</i>	-	-
1.4 Belanja Hibah/ <i>Grant Expenditures</i>	17 422	5 253
1.5 Belanja Bantuan Sosial/ <i>Social Aid Expenditures</i>	373	2 294
1.6 Belanja Bagi Hasil/ <i>Sharing Fund Expenditure</i>	-	-
1.7 Belanja Bantuan Keuangan/ <i>Financial Aids Expenditures</i>	503	565
1.8 Belanja Tidak Terduga/ <i>Unpredicted Expenditures</i>	-	-
<b>2. Belanja Langsung/<i>Direct Expenditures</i></b>	<b>349 632</b>	<b>335 288</b>
2.1 Belanja Pegawai/ <i>Personnel Expenditures</i>	3 141	3 611
2.2 Belanja Barang dan Jasa/ <i>Goods and Services Expenditures</i>	221 464	233 488
2.3 Belanja Modal/ <i>Capital Expenditure</i>	125 026	98 188
<b>Jumlah/<i>Total</i></b>	<b>613 485</b>	<b>600 204</b>

Lanjutan Tabel/Continued Table 2.4.2

Jenis Belanja <i>Kind of Expenditures</i>	2020 <sup>x</sup>	2021
(1)	(4)	(5)
<b>1. Belanja Tidak Langsung/Indirect Expenditures</b>	<b>272 972</b>	<b>257 002</b>
1.1 Belanja Pegawai/Personnel Expenditures	243 421	248 362
1.2 Belanja Bunga/Interest Expenditures	-	-
1.3 Belanja Subsidi/Subsidies Expenditures	-	-
1.4 Belanja Hibah/Grant Expenditures	2 888	6 129
1.5 Belanja Bantuan Sosial/Social Aid Expenditures	434	1 709
1.6 Belanja Bagi Hasil/Sharing Fund Expenditure	-	-
1.7 Belanja Bantuan Keuangan/Financial Aids Expenditures	654	-
1.8 Belanja Tidak Terduga/Unpredicted Expenditures	25 575	802
<b>2. Belanja Langsung/Direct Expenditures</b>	<b>271 091</b>	<b>26 937</b>
2.1 Belanja Pegawai/Personnel Expenditures	3 193	20 423
2.2 Belanja Barang dan Jasa/Goods and Services Expenditures	213 295	194 485
2.3 Belanja Modal/Capital Expenditure	54 604	54 461
<b>Jumlah/Total</b>	<b>544 064</b>	<b>526 372</b>

Sumber/Source: Badan Pengelola Keuangan Daerah Kota Padang Panjang/ Regional Financial Management Board of Padang Panjang Municipality

**Tabel**  
**Table** 2.4.3

**Realisasi Pembiayaan Daerah Menurut Jenis Belanja di Kota Padang Panjang (juta rupiah), 2018 - 2021**  
**Realization of Expenditure by Source in Padang Panjang Municipality (million rupiahs), 2018 - 2021**

Rincian/ Description	2018	2019	2020 <sup>x</sup>	2021
(1)	(2)	(3)	(4)	(5)
1. Total Pembiayaan/ Total of Financing	128 606	68 909	47 042	50 811
a. Penerimaan Pembiayaan Daerah/ Regional Financing Receipts	128 606	68 909	47 042	50 811
b. Pengeluaran Pembiayaan Daerah/ Regional Financing Expenditure	-	-	-	-
2. Sisa Lebih Pembiayaan Anggaran Tahun Berkenaan/ Remaining Budget	68 909	47 042	50 909	76 281

Sumber/Source: Badan Pengelola Keuangan Daerah Kota Padang Panjang/ Regional Financial Management Board of Padang Panjang Municipality

**Tabel**  
**Table 2.4.4**

**Anggaran Pendapatan dan Belanja Daerah (juta rupiah) di Kota Padang Panjang, 2018 - 2021**  
**State Budget (million rupiahs) in Padang Panjang Municipality, 2018 - 2021**

<b>Rincian/ Description</b>	<b>2018</b>	<b>2019</b>	<b>2020</b>	<b>2021</b>
(1)	(2)	(3)	(4)	(5)
Pendapatan/ Revenue	573 798	602 072	595 420	571 382
1. Pendapatan Asli Daerah/ Regional Revenue	84 612	87 838	97 545	87 875
2. Dana Perimbangan/ Balance Fund	454 541	466 348	457 677	418 729
3. Lain-lain Pendapatan Daerah yang Sah Other Revenue	34 645	47 886	40 198	64 778
Belanja Daerah/ Expenditure	687 539	682 368	644 520	622 193
1. Belanja Tidak Langsung/ Indirect Expenditure	272 634	281 993	286 760	276 351
2. Belanja Langsung/ Direct Expenditure	414 905	400 375	357 760	345 843

Sumber/Source: Badan Pengelola Keuangan Daerah Kota Padang Panjang/ Regional Financial Management Board of Padang Panjang Municipality

**Tabel**  
**Table** 2.4.5

**Anggaran Pendapatan Daerah (juta rupiah) di Kota Padang Panjang, 2018 - 2021**  
**Budget of Local Revenues (million rupiahs) in Padang Panjang Municipality, 2018 - 2021**

Rincian/ Description	2018	2019	2020	2021
(1)	(2)	(3)	(4)	(5)
1. Pendapatan Asli Daerah	84 612	87 838	97 545	87 875
a. Hasil Pajak Daerah	8 078	8 520	9 385	8 005
b. Hasil Retribusi Daerah	5 104	5 464	5 786	5 454
c. Hasil Pengelolaan Kekayaan Daerah yang dipisahkan	5 795	6 059	6 390	5 357
d. Lain-lain PAD yang sah	65 635	67 795	75 984	69 060
2. Dana Perimbangan	454 541	466 348	457 677	418 729
a. Bagi Hasil Pajak dan Bukan Pajak	11 542	10 263	9 431	10 879
b. Dana Alokasi Umum	375 436	390 263	391 399	346 448
c. Dana Alokasi Khusus	67 563	65 822	56 847	61 403
3. Lain-lain Pendapatan Daerah yang Sah	34 645	47 886	40 198	64 778
a. Dana Pendapatan Hibah	7 480	7 480	7 480	8 481
b. Dana Bagi Hasil Pajak dari Propinsi dan Pemerintah Daerah Lainnya	19 165	23 165	20 494	26 781
c. Dana Penyesuaian dan Otonomi Khusus	8 000	17 241	-	-
d. Bantuan Keuangan dari Propinsi atau Pemerintah Daerah Lainnya	-	-	-	7 500
e. Dana Insentif Daerah	-	-	12 224	22 016
<b>Jumlah/ Total</b>	<b>573 798</b>	<b>602 072</b>	<b>595 420</b>	<b>571 382</b>

Sumber/Source: Badan Pengelola Keuangan Daerah Kota Padang Panjang/ Regional Financial Management Board of Padang Panjang Municipality

**Tabel**  
**Table 2.4.6****Target dan Realisasi Penerimaan Pajak Bumi Bangunan (PBB) di Kota Padang Panjang (Rupiah), 2012 - 2021**  
**Target and Realization of Building Tax in Padang Panjang Municipality (Rupiahs), 2012 - 2021**

<b>Tahun/ Year</b>	<b>Target Target</b>	<b>Realisasi Realization</b>	<b>Persentase Percentage</b>
(1)	(2)	(3)	(4)
2021	1 080 000 000	882 865 420	81,75
2020	775 000 000	827 894 892	106,83
2019 <sup>a</sup>	1 100 000 000	983 772 004	89,43
2018	1 150 000 000	940 733 981	81,80
2017	1 134 652 208	865 175 293	76,25
2016	1 000 000 000	772 226 257	77,22
2015	1 039 739 000	821 416 398	79,01
2014	900 000 000	813 523 068	90,39
2013	809 793 722	592 806 357	73,20
2012	773 549 236	699 056 450	90,37

Sumber/Source: Badan Pengelola Keuangan Daerah Kota Padang Panjang/ *Regional Financial Management Board of Padang Panjang Municipality*

# PENDUDUK DAN KETENAGAKERJAAN

Population and Employment

## BAB Chapter 03

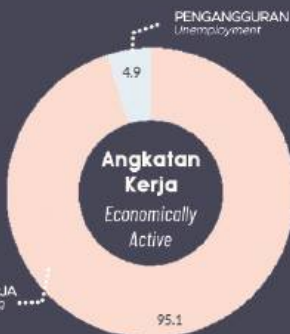
# Jumlah Penduduk KOTA PADANG PANJANG 2021

Total Population in Padang Panjang Municipality

Sumber / Source: BPS dan Kementerian Dalam Negeri / BPS-Statistic Indonesia and Ministry of Home Affairs

# 57

Ribu Orang  
Thousand People



# TPAK 65,94

Tingkat Partisipasi Angkatan Kerja (TPAK) adalah persentase jumlah Angkatan Kerja terhadap jumlah penduduk usia kerja

Labor Force Participation Rate (LFPR) is a percentage of the amount Labor Force on the number of working age population

Sumber / Source: BPS, Survei Angkatan Kerja Nasional (Sakernas) Agustus / BPS, August National Labor Force Survey





**PENJELASAN TEKNIS**

**TECHNICAL NOTES**

1. Salah satu sumber data kependudukan adalah sensus penduduk yang dilaksanakan setiap sepuluh tahun sekali. Sensus penduduk telah dilaksanakan sebanyak tujuh kali sejak Indonesia merdeka, yaitu tahun 1961, 1971, 1980, 1990, 2000, 2010, dan 2020.

Keenam sensus penduduk sebelumnya dilaksanakan dengan menggunakan metode tradisional, yaitu mencatat setiap penduduk dari rumah ke rumah. Pertama kalinya dalam sejarah sensus penduduk di Indonesia, Sensus Penduduk 2020 (SP2020) menggunakan metode kombinasi yaitu dengan memanfaatkan data Administrasi Kependudukan (Admnduk) dari Direktorat Jenderal Kependudukan dan Pencatatan Sipil (Ditjen Dukcapil) Kementerian Dalam Negeri (Kemendagri) sebagai data dasar pelaksanaan SP2020. Hal ini dirancang dan dilaksanakan sebagai upaya untuk mewujudkan "SATU DATA KEPENDUDUKAN INDONESIA".

SP2020 mencakup seluruh penduduk yang tinggal di wilayah teritorial Indonesia, mencakup Warga Negara Indonesia (WNI) dan Warga Negara Asing (WNA) yang telah menetap atau

1. *One of the sources of demographic data is population census, which is conducted every ten years. Population Census has been conducted seven times since Indonesia's independence: 1961, 1971, 1980, 1990, 2000, 2010, and 2020.*

*The previous six population censuses were carried out using the traditional method, canvassing each person door-to-door. For the first time in the history of the population census in Indonesia, the 2020 Population Census (PC2020) used a combined method, that is utilizing Population Administration data managed by the Directorate General of Population and Civil Registration of the Ministry of Home Affairs as the basic data for the population census. This is designed and implemented as an effort to realize "ONE INDONESIAN POPULATION DATA".*

*PC2020 covered all residents who live in Indonesia's territory, including Indonesian citizens (WNI) and foreign citizens (WNA) who have stayed or plan to stay in Indonesian territory for at least one year. The*

berencana menetap di wilayah Indonesia selama minimal satu tahun. WNI yang dicakup juga termasuk mereka yang berada di luar negeri, yaitu Anggota Korps Diplomatik Republik Indonesia beserta keluarganya di luar negeri dan Anggota TNI/POLRI beserta keluarganya yang sedang melakukan misi perdamaian di luar negeri.

Untuk tahun yang tidak dilaksanakan sensus penduduk, data kependudukan diperoleh dari hasil proyeksi penduduk. Proyeksi penduduk merupakan suatu perhitungan ilmiah yang didasarkan pada asumsi dari komponen-komponen perubahan penduduk, yaitu kelahiran, kematian, dan migrasi (migrasi internasional dan migrasi risen antar provinsi). Proyeksi penduduk interim 2020-2023 dihitung menggunakan data dasar penduduk hasil perapihan umur dari data Administrasi Kependudukan dan SP2020 dengan menggunakan asumsi Angka Kelahiran Total sejak tahun 2020 konstan 2,1 (sesuai Proyeksi Survei Penduduk antar Sensus (SUPAS) 2015-2045), Angka Kematian Bayi (AKB) meneruskan hasil Proyeksi SUPAS 2015-2045, dan pola migrasi 2020 sama dengan pola migrasi hasil SUPAS 2015.

*Indonesian citizens who are covered also include those who are abroad, namely members of the Diplomatic Corps of the Republic of Indonesia and their families abroad and members of the TNI/POLRI and their families who are carrying out Peacekeeping Missions abroad.*

*For the periods besides the census year, population projection is applied to estimate population for those years. The population projection is an estimation based on the demographic components, such as birth, death, and migration (international migration and recent migration). The interim population projection for 2020-2023 is calculated from the single age smoothed combined from Population Administration Data and the 2020 Population Census. It uses the assumption that the Total Fertility Rate (TFR) since 2020 is constant at 2.1 (according to the population projection of 2015-2045 Intercensal Population Survey (SUPAS)), Infant Mortality Rate (IMR) continues the results of the 2015-2045 SUPAS Projection, and the 2020 migration pattern is the same as the pattern of migration in SUPAS2015 results.*

Dalam publikasi ini, data yang disajikan merupakan hasil SP2020 (September), dan hasil proyeksi penduduk interim 2020-2023 (pertengahan tahun/Juni).

*The data presented in this publication are the PC2020 results (September) and the result of interim population projection 2020-2023 (midyear/June).*

2. Penduduk Indonesia adalah semua orang yang berdomisili di wilayah teritorial Indonesia, mencakup Warga Negara Indonesia (WNI) dan Warga Negara Asing (WNA) yang telah menetap selama satu tahun atau lebih atau berencana menetap di wilayah Indonesia selama minimal satu tahun. Pada sensus sebelumnya referensi waktu dalam konsep kependudukan adalah enam bulan. Perubahan ini didasari oleh UU No. 24 Tahun 2013 tentang Perubahan atas UU No. 23 Tahun 2006 tentang Administrasi Kependudukan pada Pasal 15.
  3. Laju pertumbuhan penduduk per tahun adalah angka yang menunjukkan rata-rata tingkat pertambahan penduduk per tahun dalam jangka waktu tertentu. Angka ini dinyatakan sebagai persentase dari penduduk dasar. Metode penghitungan laju pertumbuhan penduduk yang digunakan oleh BPS adalah metode geometrik.
  4. Kepadatan penduduk adalah ukuran persebaran penduduk yang menunjukkan jumlah
2. *The population of Indonesia are all people who live in Indonesia's territory, including Indonesian citizens and foreign citizens who have lived for one year or more or plan to stay in Indonesia territory for at least one year. In the previous census the time reference in the population concept was six months. This change is based on Law no.24 of 2013 concerning Amendments to Law no. 23 of 2006 concerning Population Administration in Article 15.*
  3. *Annual population growth rate is a number that shows the average rate of population growth per year in a certain period. This rate is a percentage of the basic population. The method used by Statistics Indonesia is the geometric method.*
  4. *Population density is a measure of the distribution of the population which shows the total population*

penduduk untuk setiap kilometer persegi luas wilayah.

*for each square kilometer of area.*

5. Rasio jenis kelamin adalah perbandingan antara jumlah penduduk laki-laki dan jumlah penduduk perempuan pada suatu daerah dan waktu tertentu, yang biasanya dinyatakan dalam banyaknya penduduk laki-laki per 100 perempuan.

5. *Sex ratio is the ratio between total male population and female population in a certain area and at a certain time, which is usually stated in the number of male residents per 100 females.*

6. Distribusi penduduk adalah pola persebaran penduduk di suatu wilayah, baik berdasarkan batas-batas geografis maupun berdasarkan batas-batas administrasi pemerintahan.

6. *Population distribution is the pattern of population distribution in an area, either by geographic boundaries or by government administrative boundaries.*

7. Komposisi penduduk adalah pola persebaran penduduk menurut karakteristiknya, contoh: penduduk menurut kelompok umur, penduduk menurut jenis kelamin.

7. *Population composition is the pattern of population distribution by its characteristics, example: population by age group, population by sex.*

8. Sumber utama data ketenagakerjaan adalah Survei Angkatan Kerja Nasional (Sakernas). Survei ini khusus dirancang untuk mengumpulkan informasi/data ketenagakerjaan. Sakernas pertama kali diselenggarakan pada tahun 1976, kemudian dilanjutkan pada tahun 1977 dan 1978. Pada tahun 1986-1993, Sakernas diselenggarakan secara triwulanan, sejak tahun 1994-2001, Sakernas dilaksanakan secara tahunan, yaitu setiap

8. *The main source of employment data is National Labour Force Survey (Sakernas). This survey is specifically designed to collect information on labour force statistics. The first Sakernas was conducted in 1976, then conducted annually during the period 1977-1978. During 1986-1993, Sakernas was conducted quarterly in all provinces in Indonesia, only since 1994 until 2001 Sakernas was conducted yearly, every August of the year. During the period*

bulan Agustus. Pada tahun 2002-2004, di samping Sakernas Tahunan dilakukan pula Sakernas Triwulanan. Pada tahun 2005-2010, pengumpulan data Sakernas dilaksanakan secara semesteran pada Februari (Semester I) dan Agustus (Semester II). Tahun 2011-2014, Sakernas dilaksanakan Triwulanan, yaitu Februari (Triwulan I), Mei (Triwulan II), Agustus (Triwulan III), dan November (Triwulan IV). Sakernas Triwulanan ini dimaksudkan untuk memantau indikator ketenagakerjaan secara dini di Indonesia yang mengacu pada The Key Indicators of the Labour Market (KILM) yang direkomendasikan oleh The International Labour Organization (ILO). Mulai tahun 2015, pengumpulan data Sakernas dilaksanakan secara semesteran pada Februari (Semester I) dan Agustus (Semester II).

Sejak Sakernas 2001, konsep status pekerjaan dan pengangguran mengalami perluasan dan penyempurnaan. Status pekerjaan yang pada Sakernas 2000 hanya 5 kategori, mulai tahun 2001 ditambahkan kategori baru, yaitu: pekerja bebas di pertanian dan pekerja bebas di nonpertanian. Selain itu, dalam rangka menyesuaikan dengan konsep ILO, konsep pengangguran terbuka diperluas,

*2002–2004, besides a yearly Sakernas, BPS also conducted a quarterly Sakernas. During the period 2005–2010, Sakernas has been conducted in semester period, i.e. February (First Semester) and August (Second Semester). During 2011–2014, Sakernas is conducted on a quarterly basis ie: February (First Quarter), May (Second Quarter), August (Third Quarter), and November (Fourth Quarter). A Quarterly Sakernas is aimed to monitor the prompt indicators of Indonesian labour market which referred to The Key Indicators of the Labour Market (KILM) recommended by The International Labour Organization (ILO). Since 2015, the Sakernas has been conducted on biannual basis again, the first semester on February and the later semester on August.*

*Since Sakernas 2001, the concept of employment status and unemployment was revised. The employment status previously covered only 5 categories, but since 2001 two new categories of casual employee both in agriculture and non-agriculture sectors have been added. In addition, to adapt the ILO concept, the concept of unemployment was also extended. Unemployment covers population who were looking for work,*

yaitu di samping mencakup penduduk yang aktif mencari pekerjaan, mencakup pula kelompok penduduk yang sedang mempersiapkan usaha/pekerjaan baru, kelompok penduduk yang tidak mencari pekerjaan karena merasa tidak mungkin mendapatkan pekerjaan, serta kelompok penduduk yang tidak aktif mencari pekerjaan dengan alasan sudah mempunyai pekerjaan, tetapi belum mulai bekerja.

Hasil Sakernas Semester disajikan sampai tingkat provinsi (jumlah sampel 75.000 rumah tangga). Sementara itu, Sakernas Semester II disajikan sampai tingkat kabupaten/kota dengan jumlah sampel sebesar 300.000 rumah tangga. Mulai Sakernas Agustus 2020, penghitungan indikator menggunakan penimbang hasil proyeksi penduduk Survei Penduduk Antar Sensus (SUPAS) 2015.

*population who were establishing a new business/firm/establishment, discouraged job seekers, and those who were not actively looking for work with the reason of already having job but not starting to work (future starter).*

*The results of Sakernas for first semester were presented at provincial level (sample size 75,000 households), while for the second semester were presented up to regency/municipal level (sample size 300,000 households). Starting from Sakernas August 2020, the calculation of indicators uses a weighting of the population projection results of the Intercensal Population Survey (SUPAS) 2015.*

9. Penduduk usia kerja adalah penduduk yang berumur 15 tahun ke atas.
  10. Angkatan kerja adalah penduduk usia kerja (15 tahun ke atas) yang bekerja, punya pekerjaan namun sementara tidak bekerja, dan pengangguran.
  11. Bekerja adalah kegiatan ekonomi
9. *Working age population is persons of 15 years and over.*
  10. *Labor force or economically active are persons of 15 years and over, who in the previous week were working, temporarily absent from work but having jobs, and unemployment.*
  11. *Working is economic activity*

yang dilakukan oleh seseorang dengan maksud memperoleh atau membantu memperoleh pendapatan atau keuntungan dan lamanya bekerja paling sedikit 1 jam secara terus menerus dalam seminggu yang lalu (termasuk pekerja keluarga tanpa upah yang membantu dalam suatu usaha/ kegiatan ekonomi).

*conducted by a person and intended to earn income by doing work or helping to do work at least one hour continuously during the reference week (including unpaid family worker/s for any economic activity).*

12. Jumlah jam kerja seluruhnya adalah jumlah jam kerja yang digunakan untuk bekerja (tidak termasuk jam kerja istirahat resmi dan jam kerja yang digunakan untuk hal-hal di luar pekerjaan).
  13. Lapangan usaha adalah bidang kegiatan dari pekerjaan/tempat bekerja di mana seseorang bekerja. Klasifikasi lapangan usaha mengikuti Klasifikasi Baku Lapangan Usaha Indonesia (KBLI) dalam 1 digit.
  14. Status pekerjaan adalah kedudukan seseorang dalam unit usaha/kegiatan dalam melakukan pekerjaan.
  15. Berusaha sendiri tanpa dibantu orang lain adalah bekerja atau berusaha dengan menanggung risiko secara ekonomis, yaitu tidak menggunakan pekerja dibayar maupun pekerja tak dibayar, termasuk yang sifat pekerjaannya memerlukan teknologi atau keahlian khusus.
12. *total working hours is the total hours spent by an employee to perform all jobs (excluding the time used for other activities which are not classified as work).*
  13. *Industry is field of a person's activity or establishment. The classification of industries follows the Indonesia Standard Industrial Classification (KBLI) in one digit.*
  14. *Employment status is the status of a person at his place of work or establishment where he was employed.*
  15. *Own-account worker is a person who works at his own risk without assisted by paid per mount worker or unpaid worker include technical job or skill job.*



16. Berusaha dibantu buruh tidak tetap/buruh tidak dibayar adalah bekerja atau berusaha atas risiko sendiri, dan menggunakan buruh/pekerja tak dibayar dan atau buruh/pekerja tidak tetap.
17. 17.Berusaha dibantu buruh tetap/buruh dibayar adalah berusaha atas risiko sendiri dan mempekerjakan paling sedikit satu orang buruh/pekerja tetap yang dibayar.
18. Buruh/karyawan/pegawai adalah seseorang yang bekerja pada orang lain atau instansi/kantor/ perusahaan secara tetap dengan menerima upah/gaji baik berupa uang maupun barang. Buruh yang tidak mempunyai majikan tetap, tidak digolongkan sebagai buruh/karyawan, tetapi sebagai pekerja bebas. Seseorang dianggap memiliki majikan tetap jika memiliki 1 (satu) majikan (orang/ rumah tangga) yang sama dalam sebulan terakhir, khusus pada sektor bangunan batasannya tiga bulan. Apabila majikannya instansi/ lembaga, boleh lebih dari satu.
19. Pekerja bebas adalah seseorang yang bekerja pada orang lain/ majikan/institusi yang tidak tetap (lebih dari 1 majikan dalam sebulan terakhir) di usaha pertanian baik berupa usaha
16. *Employer assisted by temporary workers/unpaid worker is a person who works at his own risk and assisted by temporary worker/unpaid worker.*
17. *Employer assisted by permanent workers/paid workers is a person who does his business at her/his own risk at least one assisted by paid permanent worker.*
18. *Employee is a person who work permanently for other people or institution/office/ company and gains some money/cash or goods as wage/salary. Labor who have no permanent employer is not categorized as a laborer/ worker/ employee but casual worker. A laborers in general is considered to have a permanent employer if he has the same employer during the past month, particularly for building construction sector is 3 months. If the employer is an institution, more than 1 (one) employer is allowed.*
19. *Casual employee is a person who does not work permanently for other people/employer/institution (more than 1 employer during the last 1 month) in agricultural sector, either home industry or not home*

rumah tangga maupun bukan usaha rumah tangga, ataupun di nonpertanian atas dasar balas jasa dengan menerima upah atau imbalan baik berupa uang maupun barang, dan baik dengan sistem pembayaran harian maupun borongan. Usaha pertanian meliputi: pertanian tanaman pangan, perkebunan, kehutanan, peternakan, perikanan dan perburuan, termasuk jasa pertanian. Usaha nonpertanian meliputi: usaha di sector pertambangan, sektor industri, sektor listrik, gas dan air, sektor konstruksi/bangunan, sektor perdagangan, sektor angkutan, pergudangan dan komunikasi, sektor keuangan, asuransi, usaha persewaan bangunan, tanah dan jasa perusahaan, sektor jasa kemasyarakatan, sosial dan perorangan.

*industry, or in non-agricultural sector based on remuneration paid with money or goods, and based on daily or contact payment system. Agricultural: industry covers food-based agricultural, plantation, forestry, breeding, fishery, including agricultural services. Non-agricultural: industry covers industries in mining, electricity, gas, water, building construction, trade, transportation, warehousing and communication, financial, insurance, property leasing and services industry, public services, social and individual services.*

20. Pekerja tak dibayar adalah seseorang yang bekerja membantu usaha untuk memperoleh penghasilan/keuntungan yang dilakukan oleh salah seorang anggota rumah tangga atau bukan anggota rumah tangga tanpa mendapat upah/gaji baik berupa uang maupun barang.
21. Mulai tahun 2017, sumber utama data upah berasal dari hasil Survei Angkatan Kerja Nasional (Sakernas). Hal ini berbeda

20. *Unpaid worker is a person who intended to work without pay either with money or good, in an establishment run by other members of the family, relative or neighbor.*
21. *Since in 2017, the main source of data on wages are from the Indonesian Labor Force Survey (Sakernas). This is different from*

dengan tahun-tahun sebelumnya dimana sumber utama data upah berasal dari Survei Upah Buruh (SUB) yang berbasis perusahaan. Sakernas merupakan survei berbasis rumah tangga yang dilaksanakan secara semesteran pada bulan Februari dan Agustus di seluruh Indonesia

*the previous years where the main source of data on wages came from the Labour Wage Survey which is an establishment-based survey. Sakernas is household-based survey and conducted semi-annually in February and August throughout Indonesia.*

22. Data yang ditampilkan adalah upah buruh untuk pekerja berstatus buruh (sebagai pendekatan untuk penghitungan upah/gaji pekerja di sektor formal) dan pendapatan untuk pekerja nonburuh yang terdiri dari pekerja yang berstatus berusaha sendiri, pekerja bebas di pertanian, dan pekerja bebas di nonpertanian (sebagai pendekatan untuk penghitungan pendapatan/penghasilan bersih pekerja di sektor informal).

22. *Data presented are the wage of employee (as an approach for wage/salary of employee in the formal sector) and income for own-account worker, casual employee in agriculture, and casual employee in non-agriculture (as an approach for income of employee in the informal sector).*

23. Pendapatan/penghasilan bersih sebulan adalah pendapatan/penghasilan/imbalan/balas jasa selama sebulan yang lalu, baik berupa uang maupun barang yang diterima oleh seseorang yang bekerja dengan status berusaha sendiri, pekerja bebas di pertanian, atau pekerja bebas di nonpertanian.

23. *Net income per month is income during last month, in the form of money or goods received by someone who worked as own-account worker, casual employee in agriculture, or casual employee in non-agriculture.*

24. Upah/gaji bersih sebulan merupakan imbalan/balas jasa yang diterima selama sebulan yang lalu baik berupa uang

24. *Net wage/salary per month is wage received during last month, in the form of money or goods, paid by the company/agency/employer to the*

maupun barang yang dibayarkan oleh perusahaan/kantor/majikan dari pekerjaan utama kepada buruh/karyawan/pegawai. Komponen upah/gaji mencakup gaji dan tunjangan, upah lembur, uang transpor dan uang makan.

*employee for the major work done. The components of wage include salary and benefits, overtime pay, transportation allowance and meal allowance*

<https://padangpanjangkota.bps.go.id>

**ULASAN**

Jumlah penduduk sangat dipengaruhi oleh faktor kelahiran, kematian dan migrasi atau perpindahan penduduk. Hasil Proyeksi Penduduk Interim 2020–2023 menunjukkan jumlah penduduk Kota Padang Panjang tahun 2021 sebanyak 56.971 jiwa yang terdiri dari 28.627 jiwa penduduk laki-laki dan 28.344 jiwa penduduk perempuan.

Dari jumlah tersebut, diperoleh rasio jenis kelamin penduduk laki-laki terhadap penduduk perempuan sebesar 101,0 Artinya, di kota ini jumlah penduduk laki-laki satu persen lebih banyak dibandingkan jumlah penduduk perempuan atau dalam setiap seratus penduduk perempuan terdapat 101 penduduk laki-laki. Sedangkan jika dibandingkan dengan tahun 2020, maka pertumbuhan penduduk Kota Padang Panjang sebesar 1,57 persen.

Jika melihat per kecamatan maka Padang Panjang Barat (PPB) memiliki banyak penduduk dibanding Padang Panjang Timur (PPT). Kecamatan PPB memiliki penduduk 32.444 orang, sedangkan Kecamatan PPT hanya memiliki penduduk 24.527 orang. Pertumbuhan penduduk di PPB sebesar 1,18 persen sedangkan di PPT sebesar 2,08 persen.

Dilihat dari bentuk piramida penduduk Kota Padang Panjang tahun 2021 menunjukkan pola persebaran yang normal dimana jumlah penduduk terbanyak berada pada kelompok

**DESCRIPTION**

*The population is greatly influenced by factors of birth, death and migration or population movement. The results of the Interim Population Projection 2020–2023 show that the population of Padang Panjang City in 2021 is 56,971 people, consisting of 28,627 male residents and 28,344 female residents.*

*From this amount, the sex ratio of the male population to the female population is 101.0. This means that in this city the male population is one percent more than the female population or in every hundred female residents there are 101 male residents. Meanwhile, when compared to 2020, the population growth of Padang Panjang City is 1.57 percent.*

*If you look at each sub-district, West Padang Panjang (PPB) has more residents than East Padang Panjang (PPT). The PPB sub-district has a population of 32,444 people, while the PPT sub-district only has a population of 24,527 people. Population growth in PPB is 1.18 percent while in PPT it is 2.08 percent.*

*Judging from the shape of the population pyramid of Padang Panjang City in 2021, it shows a normal distribution pattern where the largest number of residents are in the productive*

umur produktif. Yang menarik untuk diperhatikan adalah penduduk pada kelompok umur 0-4 tahun sangat tinggi di Kota Padang Panjang. Hal ini mengindikasikan dalam empat tahun terakhir kelahiran bayi cukup banyak di Kota Padang Panjang.

Kepadatan penduduk di Kota Padang Panjang mengalami peningkatan dari tahun ke tahun. Secara rata-rata tingkat kepadatan penduduk Kota Padang Panjang tahun 2021 sebesar 2.477 jiwa per km<sup>2</sup>. Wilayah paling padat penduduk menurut kecamatan adalah kecamatan Padang Panjang Barat yang mencapai 3.328 jiwa/km<sup>2</sup>. Sedangkan Padang Panjang Timur hanya 1.851 jiwa/km<sup>2</sup>. Hal ini mengindikasikan ketimpangan penyebaran penduduk pada dua kecamatan tersebut.

Penduduk Usia Kerja (PUK) atau penduduk yang berusia 15 tahun ke atas di Kota Padang Panjang tahun 2021 tercatat sekitar 40.206 orang. Tingkat Partisipasi Angkatan Kerja (TPAK) turun dari 69,81 persen pada tahun 2020 menjadi 65,94 persen di tahun 2021. Jika dibagi berdasarkan jenis kelamin maka TPAK Laki-Laki sebesar 76,80 persen dan TPAK Perempuan sebesar 55,38 persen di tahun 2021.

Angkatan kerja dikelompokkan menjadi dua yaitu bekerja dan pengangguran terbuka. Pada tahun 2021 tingkat pengangguran terbuka (TPT) menurun drastis dari 7,22 persen menjadi 4,90 persen. Pemulihan ekonomi pasca pandemi Covid-19 cukup berpengaruh pada

*age group. What is interesting to note is that the population in the 0-4 year age group is very high in Padang Panjang City. This indicates that in the last four years there have been quite a lot of baby births in the city of Padang Panjang.*

*The population density in the city of Padang Panjang has increased from year to year. The average population density of Padang Panjang City in 2021 is 2,477 people per km<sup>2</sup>. The most densely populated area by sub-district is Padang Panjang Barat sub-district which reaches 3,328 people/km<sup>2</sup>. Meanwhile, Padang Panjang Timur is only 1,851 people/km<sup>2</sup>. This indicates the unequal distribution of the population in the two sub-districts.*

*The working age population (PUK) or residents aged 15 years and over in the city of Padang Panjang in 2021 was recorded at around 40,206 people. The Labor Force Participation Rate (TPAK) decreased from 69.81 percent in 2020 to 65.94 percent in 2021. If divided by gender, the Male LFPR was 76.80 percent and Female LFPR was 55.38 percent in 2021.*

*The labor force is grouped into two, namely working and open unemployment. In 2021 the open unemployment rate (TPT) decreased dramatically from 7.22 percent to 4.90 percent. The economic recovery after the Covid-19 pandemic had quite an effect on the unemployment rate in the city of*

tingkat pengangguran di Kota Padang Panjang.

Pekerja di Kota Padang Panjang status pekerjaan utamanya didominasi oleh Buruh/Karyawan/Pegawai sebesar 44,00 persen dari jumlah pekerja. Sedangkan yang berusaha sendiri sebesar 23,82 persen. Sedangkan pekerja bebas adalah status pekerjaan utama yang paling rendah di Kota Panjang (5,66 persen).

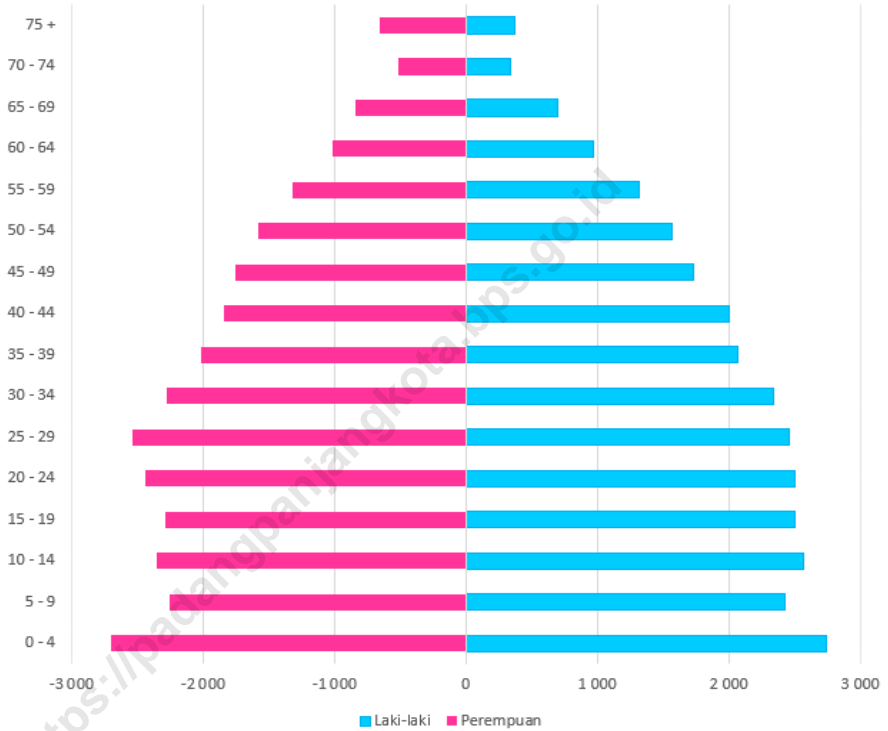
*Padang Panjang.*

*Workers in Padang Panjang City are dominated by labor/employees/employees at 44.00 percent of the total number of workers. While those who are self-employed are 23.82 percent. While casual workers are the lowest main job status in Kota Panjang (5.66 percent).*

<https://padangpanjangkota.bps.go.id>

**Gambar** 3.1  
**Figures**

**Jumlah Penduduk Menurut Jenis Kelamin dan Kelompok Umur di Kota Padang Panjang, 2021**  
*Population by Sex and Sub District in Padang Panjang Municipality, 2021*

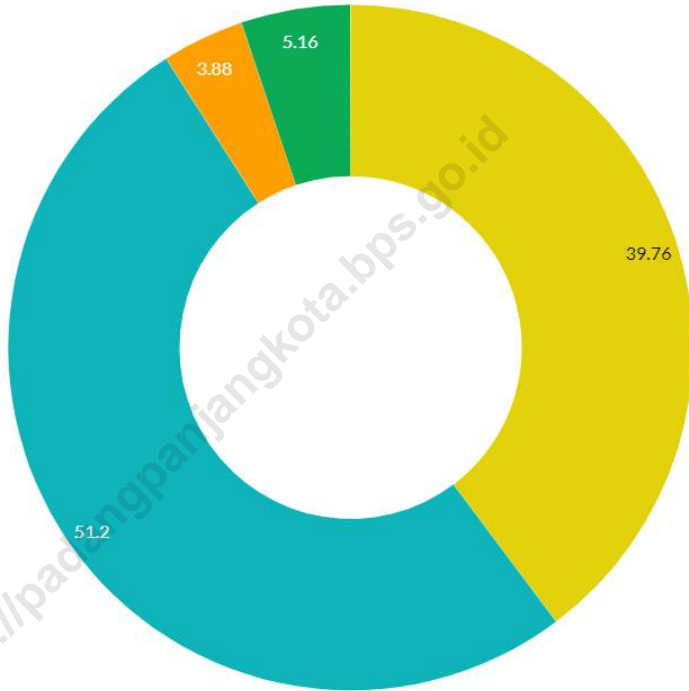


Sumber / Source : BPS / BPS – Statistics of Indonesia



**Gambar** 3.2  
**Figures**

**Persentase Penduduk Berumur 10 Tahun Keatas Menurut Status Perkawinan di Kota Padang Panjang, 2021**  
*Percentage of Population 10 Years of Age and Over by Marriage Statute in Padang Panjang Municipality, 2021*



■ Belum Kawin/ Single (39.76%) ■ Kawin/ Married (51.2%) ■ Cerai Hidup/ Life Divorced (3.88%)  
■ Cerai Mati/ Death Divorce (5.16%)

Sumber/Source: BPS, Survei Sosial Ekonomi Nasional (Susenas) Maret 2020/ BPS-Statistics Indonesia, National Socioeconomic Survey (Susenas) March 2020

**3.1 PENDUDUK  
POPULATION**

**Tabel 3.1.1 Penduduk, Laju Pertumbuhan Penduduk, Distribusi Persentase Penduduk, Kepadatan Penduduk, dan Rasio Jenis Kelamin Penduduk Menurut Kecamatan di Kota Padang Panjang, 2020 dan 2021**  
*Population, Population Growth Rate, Percentage Distribution of Population, Population Density, and Population Sex Ratio by Subdistrict in Padang Panjang Municipality, 2021*

Kecamatan Subdistrict	Penduduk Population		Laju Pertumbuhan Penduduk per Tahun 2020–2021 Annual Population Growth Rate (%) 2020–2021	
	2020 <sup>1</sup>	2021 <sup>2</sup>	2010-2020 <sup>3</sup>	2020-2021 <sup>4</sup>
(1)	(2)	(3)	(4)	(5)
Padang Panjang Barat	32 160	32 444	1,48	1,18
Padang Panjang Timur	24 151	24 527	2,16	2,08
<b>Padang Panjang</b>	<b>56 311</b>	<b>56 971</b>	<b>1,76</b>	<b>1,57</b>

Lanjutan Tabel/*Continued Table 3.1.1*

Kecamatan Subdistrict	Persentase Penduduk Percentage of Total Population		Kepadatan Penduduk per km <sup>2</sup> Population Density per sq.km	
	2020 <sup>1</sup>	2021 <sup>2</sup>	2020 <sup>1</sup>	2021 <sup>2</sup>
(1)	(6)	(7)	(8)	(9)
Padang Panjang Barat	57,11	56,95	3 298	3 328
Padang Panjang Timur	42,89	43,05	1 823	1 851
<b>Padang Panjang</b>	<b>100,00</b>	<b>100,00</b>	<b>2 448</b>	<b>2 477</b>

Lanjutan Tabel/*Continued Table* 3.1.1

Kecamatan <i>Subdistrict</i>	Rasio Jenis Kelamin <i>Population Sex Ratio</i>	
	2020 <sup>1</sup>	2021 <sup>2</sup>
(1)	(6)	
Padang Panjang Barat	99,4	99,4
Padang Panjang Timur	103,0	103,2
<b>Padang Panjang</b>	<b>100,9</b>	<b>101,0</b>

Catatan/*Note*: <sup>1</sup> Hasil Sensus Penduduk (SP) 2020 (September)/*The Result of 2020 Population Census (September)*  
<sup>2</sup> Hasil Proyeksi Penduduk Interim 2020–2023 (Pertengahan tahun/Juni)/*The result of Interim Population Projection 2020–2023 (mid year/June)*  
<sup>3</sup> Laju pertumbuhan penduduk dihitung berdasarkan penduduk tahun 2010 (Mei) dibandingkan dengan penduduk tahun 2020 (September)/ *The growth rate refers to the change of the population in 2010 (May) to the population in 2020 (September)*  
<sup>4</sup> Laju pertumbuhan penduduk dihitung berdasarkan penduduk tahun 2020 (September) dibandingkan dengan penduduk tahun 2021 (Juni)/ *The growth rate refers to the change of the population in 2020 (September) to the population in 2021 (June)*  
<sup>5</sup> Luas provinsi berdasarkan Peraturan Menteri Dalam Negeri Nomor 72 Tahun 2019 tanggal 25 Oktober 2019/*Province area Based on Minister of Home Affairs Regulation Number 72/2019, October 25<sup>th</sup>, 2019*

Sumber/*Source*: BPS dan Kementerian Dalam Negeri/*BPS-Statistics Indonesia and Ministry of Home Affairs*

**Tabel** 3.1.2 **Penduduk Menurut Kecamatan dan Jenis Kelamin di Kota Padang Panjang, 2021**  
**Table** 3.1.2 **Population by Subdistrict and Sex in Padang Panjang Municipality, 2021**

Kecamatan Subdistrict	Jenis Kelamin/ Sex		Jumlah Total	
	Laki-laki/Male	Perempuan/Female		
(1)	(2)	(3)	(4)	
Padang Panjang Barat	16 169	16 275	32 444	
Padang Panjang Timur	12 458	12 069	24 527	
<b>Jumlah/ Total</b>	<b>2021</b>	<b>28 627</b>	<b>28 344</b>	<b>56 971</b>
	<b>2020</b>	<b>28 286</b>	<b>28 025</b>	<b>56 311</b>
	<b>2019</b>	<b>26 821</b>	<b>26 872</b>	<b>53 693</b>
	<b>2018</b>	<b>26 402</b>	<b>26 592</b>	<b>52 994</b>
	<b>2017</b>	<b>26 202</b>	<b>26 220</b>	<b>52 422</b>

Sumber / Source : BPS / BPS – Statistics Indonesia

**Tabel**  
**Table** 3.1.3

**Penduduk Menurut Kelompok Umur dan Jenis Kelamin di Kota Padang Panjang, 2021**  
*Population by Age Group and Sex in Padang Panjang Municipality, 2021*

Kelompok Umur <i>Age Group</i>	Jenis Kelamin/ Sex		Jumlah <i>Total</i>	
	Laki-laki/ <i>Male</i>	Perempuan/ <i>Female</i>		
(1)	(2)	(3)	(4)	
0 - 4	2 748	2 701	5 449	
5 - 9	2 432	2 250	4 682	
10 - 14	2 566	2 348	4 914	
15 - 19	2 500	2 289	4 789	
20 - 24	2 500	2 434	4 934	
25 - 29	2 462	2 537	4 999	
30 - 34	2 341	2 276	4 617	
35 - 39	2 067	2 015	4 082	
40 - 44	2 002	1 842	3 844	
45 - 49	1 733	1 747	3 480	
50 - 54	1 569	1 577	3 146	
55 - 59	1 320	1 315	2 635	
60 - 64	972	1 008	1 980	
65 - 69	701	836	1 537	
70 - 74	341	518	859	
75 +	373	651	1 024	
<b>Jumlah/ Total</b>	<b>2021<sup>2</sup></b>	<b>28 627</b>	<b>28 344</b>	<b>56 971</b>
	<b>2020<sup>1</sup></b>	<b>28 286</b>	<b>28 025</b>	<b>56 311</b>
	<b>2019</b>	<b>26 821</b>	<b>26 872</b>	<b>53 693</b>
	<b>2018</b>	<b>26 402</b>	<b>26 592</b>	<b>52 994</b>
	<b>2017</b>	<b>26 202</b>	<b>26 220</b>	<b>52 422</b>

Catatan/Note: <sup>1</sup> Hasil Sensus Penduduk (SP) 2020 (September)/The Result of 2020 Population Census (September)  
<sup>2</sup> Hasil Proyeksi Penduduk Interim 2020–2023 (Pertengahan tahun/Juni)/The result of Interim Population Projection 2020–2023 (mid year/June)

Sumber / Source : BPS / BPS – Statistics of Indonesia

**Tabel**  
**Table** 3.1.4**Laju Pertumbuhan Penduduk di Kota Padang Panjang, 1971 - 2020**  
**Population Growth in Padang Panjang Municipality, 1971 - 2020**

Periode <i>Period</i>	Laju Pertumbuhan Penduduk <i>Population Growth Rate</i>
(1)	(2)
1. 1971 - 1980	1,29
2. 1980 - 1990	1,12
3. 1990 - 2000	0,40
4. 2000 - 2010	1,59
5. 2010 - 2020	1,76

Sumber/Source: BPS Kota Padang Panjang/ BPS-Statistics of Padang Panjang Municipality

**Tabel**  
**Table** 3.1.5

**Persentase Penduduk Berumur 15 Tahun Keatas Menurut Ijazah/STTB Tertinggi yang Dimiliki dan Jenis Kelamin di Kota Padang Panjang, 2021**  
*Percentage Population Aged 15 Years and Over by The Highest School Certificate Owned and Sex in Padang Panjang Municipality, 2021*

Ijazah/STTB Tertinggi yang Dimiliki <i>The Highest School Certificate Owned</i>	Jenis Kelamin/ Sex		Jumlah Total
	Laki-laki/Male	Perempuan/Female	
(1)	(2)	(3)	(4)
1. Tidak Mempunyai Ijazah <i>No Certificate</i>	6,66	5,60	6,12
2. SD/ sederajat <i>Primary School</i>	12,73	11,69	12,21
3. SLTP/ sederajat <i>Junior High School</i>	24,21	20,05	22,10
4. SMA keatas <i>Up Senior High School</i>	56,40	62,66	59,57
<b>Jumlah/ Total</b>	<b>100,00</b>	<b>100,00</b>	<b>100,00</b>

Sumber/Source: BPS, Survei Sosial Ekonomi Nasional (Susenas) Maret 2020/ BPS-Statistics Indonesia, National Socioeconomic Survey (Susenas) March 2020



**Tabel**  
**Table** 3.1.6**Persentase Penduduk Berumur 10 Tahun Keatas Menurut Status Perkawinan dan Jenis Kelamin di Kota Padang Panjang, 2021**  
*Percentage of Population 10 Years of Age and Over by Marriage Statue and Sex in Padang Panjang Municipality, 2021*

Status Perkawinan <i>Marriage Statue</i>	Jenis Kelamin/ Sex		Jumlah <i>Total</i>
	Laki-laki/Male	Perempuan/Female	
(1)	(2)	(3)	(4)
1. Belum Kawin/ <i>Single</i>	44,20	35,42	39,76
2. Kawin/ <i>Married</i>	51,37	51,04	51,20
3. Cerai Hidup/ <i>Life Divorced</i>	2,31	5,41	3,88
4. Cerai Mati/ <i>Death Divorce</i>	2,13	8,13	5,16
<b>Jumlah/ <i>Total</i></b>	<b>100,00</b>	<b>100,00</b>	<b>100,00</b>

Sumber/Source: BPS, Survei Sosial Ekonomi Nasional (Susenas) Maret 2020/ BPS-Statistics Indonesia, National Socioeconomic Survey (Susenas) March 2020

**Tabel** 3.1.7  
**Table**

**Persentase Penduduk Berumur 10 Tahun Keatas Menurut Status Perkawinan dan Kelompok Umur di Kota Padang Panjang, 2021**  
*Percentage of Population 10 Years of Age and Over by Marriage Statue and Age Group in Padang Panjang Municipality, 2021*

Kelompok Umur Age Group	Status Perkawinan/ Marriage Statue			
	Belum Kawin Single	Kawin Married	Cerai Hidup Life Divorce	Cerai Mati Death Divorce
(1)	(2)	(3)	(4)	(5)
<b>Laki-laki/ Male</b>				
< 25	78,98	1,47	-	-
25 - 49	20,24	65,79	70,64	-
50 +	0,79	32,74	29,36	100,00
<b>Perempuan/ Female</b>				
< 25	92,57	5,80	-	-
25 - 49	6,71	72,10	36,73	10,82
50 +	0,72	22,10	63,27	89,18

Sumber/Source: BPS, Survei Sosial Ekonomi Nasional (Susenas) Maret 2020/ BPS-Statistics Indonesia, National Socioeconomic Survey (Susenas) March 2020

**Tabel**  
**Table** 3.1.8

**Proporsi Penduduk Perempuan Berumur 10 Tahun Keatas  
Pernah Kawin Menurut Usia Kawin Pertama di Kota Padang  
Panjang, 2021**  
*Population Proportion for Ever Married Women 10 Years of  
Age and Over by Age of First Marriage in Padang Panjang  
Municipality, 2021*

Umur Perkawinan Marriage Age Group	Persentase Percentage
(1)	(2)
< 16	37,60
16 - 24	38,32
25 +	24,08

Sumber/Source: BPS, Survei Sosial Ekonomi Nasional (Susenas) Maret 2020/ BPS-Statistics Indonesia, National Socioeconomic Survey (Susenas) March 2020

### 3.2 KETENAGAKERJAAN EMPLOYMENT

**Tabel 3.2.1** Jumlah Penduduk Berumur 15 Tahun Keatas Menurut Jenis Kegiatan Selama Seminggu yang Lalu dan Jenis Kelamin di Kota Padang Panjang, 2021<sup>1</sup>  
*Population Aged 15 Years and Over by Type of Activity During The Previous Week and Sex in Padang Panjang Municipality, 2021<sup>1</sup>*

Jenis Kegiatan <i>Type of Activity</i>	Jenis Kelamin/ Sex		Jumlah <i>Total</i>
	Laki-laki/Male	Perempuan/Female	
(1)	(2)	(3)	(4)
1. Angkatan Kerja <i>Economically Active</i>	15 220	11 291	26 511
Bekerja/ <i>Working</i>	14 425	10 787	25 212
Pengangguran Terbuka <i>Unemployment</i>	795	504	1 299
2. Bukan Angkatan Kerja <i>Economically Inactive</i>	4 598	9 097	13 695
Sekolah/ <i>Attending School</i>	2 491	2 984	5 475
Mengurus Rumah Tangga <i>Housekeeping</i>	884	5 534	6 418
Lainnya/ <i>Others</i>	1 223	579	1 802
<b>Jumlah/ Total</b>	<b>19 818</b>	<b>20 388</b>	<b>40 206</b>
Tingkat Partisipasi Angkatan Kerja <i>Economically Active Participation Rate</i>	76,80	55,38	65,94
Tingkat Pengangguran Terbuka <i>Unemployment Rate</i>	5,22	4,46	4,90

Catatan/ Note : <sup>1</sup> Menggunakan penimbang hasil Proyeksi penduduk SUPAS 2015/ *Uses a weighting of the population projection results from SUPAS 2015*

Sumber / Source : BPS, Survei Angkatan Kerja Nasional (Sakernas) Agustus/ BPS, August National Labor Force Survey

**Tabel**  
**Table** 3.2.2

**Penduduk Berumur 15 Tahun ke Atas Menurut Pendidikan Tertinggi yang Ditamatkan dan Jenis Kegiatan Selama Seminggu yang Lalu di Kota Padang Panjang, 2021**  
*Population 15 Years of Age and Over by Educational Attainment and Type of Activity During the Previous Week in Padang Panjang Municipality, 2021*

Pendidikan Tertinggi yang Ditamatkan <sup>1</sup> <i>Educational Attainment<sup>1</sup></i>	Angkatan Kerja/ <i>Economically Active</i>			Persentase Bekerja terhadap Angkatan Kerja <i>Percentage of Working to Economically Active</i>
	Bekerja <i>Working</i>	Pengangguran <sup>2</sup> <i>Unemployment<sup>2</sup></i>	Jumlah Angkatan Kerja <i>Total of Economically Active</i>	
(1)	(2)	(3)	(4)	(5)
0	3 826	148	3 974	96,28
1	4 064	-	4 064	100,00
2	9 959	712	10 671	93,33
3	7 363	439	7 802	94,37
<b>Jumlah/Total</b>	<b>25 212</b>	<b>1 299</b>	<b>26 511</b>	<b>95,10</b>

Lanjutan Tabel/*Continued Table 3.2.2*

Pendidikan Tertinggi yang Ditamatkan <sup>1</sup> <i>Educational Attainment <sup>1</sup></i>	Bukan Angkatan Kerja <i>Not Economically Active</i>	Jumlah Total	Persentase Angkatan Kerja terhadap Penduduk Usia Kerja <i>Percentage of Economically Active to Working Age Population</i>
(1)	(6)	(7)	(8)
0	2 092	6 066	65,51
1	4 068	8 132	49,98
2	5 758	16 429	64,95
3	1 777	9 579	81,45
<b>Jumlah/Total</b>	<b>13 695</b>	<b>40 206</b>	<b>65,94</b>

Catatan/Note: <sup>1</sup> 0. ≤ Sekolah Dasar (SD)/≤ *Primary School*  
 1. Sekolah Menengah Pertama/*Junior High School*  
 2. Sekolah Menengah Atas/*Senior High School*  
 3. Perguruan Tinggi/*Collage*  
<sup>2</sup> 1. Mencari pekerjaan/*Looking for work*  
 2. Mempersiapkan usaha/*Establishing a new business/firm*  
 3. Merasa tidak mungkin mendapat pekerjaan/*Hopeless of job*  
 4. Sudah punya pekerjaan tetapi belum mulai bekerja/*Have a job in future start*  
 Menggunakan penimbang hasil Proyeksi penduduk SUPAS 2015/ *Uses a weighting of the population projection results from SUPAS 2015*

Sumber/Source: BPS, Survei Angkatan Kerja Nasional (Sakernas) Agustus 2020/ *BPS-Statistics Indonesia, National Labor Force Survey (Susenas) August 2020*

**Tabel**  
**Table** 3.2.3

**Penduduk Berumur 15 Tahun Keatas yang Bekerja Selama Seminggu yang Lalu Menurut Status Pekerjaan Utama dan Jenis Kelamin di Kota Padang Panjang, 2021<sup>1</sup>**  
**Population Aged 15 Years and Over who Worked During The Previous Week by Main Employment Status and Sex in Padang Panjang Municipality, 2021<sup>1</sup>**

Status Pekerjaan Utama Main Employment Status	Jenis Kelamin/ Sex		Jumlah Total
	Laki-laki/Male	Perempuan/Female	
(1)	(2)	(3)	(4)
Berusaha sendiri <i>Own account worker</i>	3 430	2 576	6 006
Berusaha dibantu buruh tidak tetap/ buruh tak dibayar <i>Employer assisted by temporary worker/ Unpaid worker</i>	1 498	1 250	2 748
Berusaha dibantu buruh tetap/buruh dibayar <i>Employer assisted by permanent worker/paid worker</i>	1 494	321	1 815
Buruh/Karyawan/Pegawai <i>Regular employee</i>	6 104	4 990	11 094
Pekerja bebas <i>Casual employee</i>	1 053	373	1 426
Pekerja keluarga/tak dibayar <i>Family worker/unpaid worker</i>	846	1 277	2 123
<b>Jumlah/ Total</b>	<b>14 425</b>	<b>10 787</b>	<b>25 212</b>

Catatan/ Note : <sup>1</sup> Menggunakan penimbang hasil Proyeksi penduduk SUPAS 2015/ Uses a weighting of the population projection results from SUPAS 2015

Sumber / Source : BPS, Survei Angkatan Kerja Nasional (Sakernas) Agustus/ BPS, August National Labor Force Survey

**Tabel**  
**Table** 3.2.4

**Persentase Penduduk Berumur 15 Tahun Keatas Menurut Jenis Kegiatan dan Jenis Kelamin di Kota Padang Panjang 2021<sup>1</sup>**

*Percentage of Population 15 Years of Age and Over by Type of Activity and Sex in Padang Panjang Municipality, 2021<sup>1</sup>*

Jenis Kegiatan <i>Type of Activity</i>	Jenis Kelamin/ Sex		Jumlah <i>Total</i>
	Laki-laki/Male	Perempuan/Female	
(1)	(2)	(3)	(4)
1. Angkatan Kerja <i>Economically Active</i>	100,00	100,00	100,00
Bekerja/ <i>Working</i>	94,78	95,54	95,10
Pengangguran Terbuka <i>Unemployment</i>	5,22	4,46	4,90
2. Bukan Angkatan Kerja <i>Economically Inactive</i>	100,00	100,00	100,00
Sekolah/ <i>Attending School</i>	54,18	32,80	39,98
Mengurus Rumah Tangga <i>Housekeeping</i>	19,23	60,83	46,86
Lainnya/ <i>Others</i>	26,60	6,36	13,16

Catatan/ *Note* : <sup>1</sup> Menggunakan penimbang hasil Proyeksi penduduk SUPAS 2015/ *Uses a weighting of the population projection results from SUPAS 2015*

Sumber / *Source* : BPS, Survei Angkatan Kerja Nasional (Sakernas) Agustus/ *BPS, August National Labor Force Survey*



**Tabel**  
**Table** 3.2.5

**Jumlah Penduduk Berumur 15 Tahun Keatas yang Bekerja Selama Seminggu yang Lalu Menurut Lapangan Pekerjaan Utama dan Jenis Kelamin di Kota Padang Panjang, 2021<sup>1</sup>**

***Population Aged 15 Years and Over who Worked During The Previous Week by Main Industry and Sex in Padang Panjang Municipality, 2021<sup>1</sup>***

Lapangan Pekerjaan Utama <i>Main Industry</i>	Jenis Kelamin/ Sex		Jumlah <i>Total</i>
	Laki-laki/Male	Perempuan/Female	
(1)	(2)	(3)	(4)
Pertanian/ <i>Agriculture</i>	1 043	1 096	2 139
Manufaktur/ <i>Manufacture</i>	2 995	1 422	4 417
Jasa-jasa/ <i>Services</i>	10 387	8 269	18 656
<b>Jumlah/ <i>Total</i></b>	<b>14 425</b>	<b>10 787</b>	<b>25 212</b>

Catatan/ *Note* : <sup>1</sup> Menggunakan penimbang hasil Proyeksi penduduk SUPAS 2015/ *Uses a weighting of the population projection results from SUPAS 2015*

Sumber / *Source* : BPS, Survei Angkatan Kerja Nasional (Sakernas) Agustus/ *BPS, August National Labor Force Survey*

**Tabel**  
**Table** 3.2.6

**Jumlah Pencari Kerja Terdaftar Menurut Tingkat Pendidikan dan Jenis Kelamin di Kota Padang Panjang, 2021**

***Number of Registered Job Applicants by Education and Sex in Padang Panjang Municipality, 2021***

Tingkat Pendidikan <i>Education Level</i>	Pencari Kerja Terdaftar/ <i>Registered Job Applicants</i>		
	Laki-laki/ <i>Male</i>	Perempuan/ <i>Female</i>	Jumlah/ <i>Total</i>
(1)	(2)	(3)	(4)
1. Tidak/belum pernah sekolah	-	-	-
2. Tidak/ belum tamat SD	-	-	-
3. SD Sederajat	-	-	-
4. SMP Sederajat	2	-	2
5. SMA Sederajat	188	21	209
6. Diploma I/II/III	4	1	5
7. Diploma IV/S1	34	63	97
8. S2/S3	-	-	-
<b>Jumlah/ Total</b>	<b>228</b>	<b>85</b>	<b>313</b>

Sumber/*Source*: Dinas Penanaman Modal dan Pelayanan Terpadu Satu Pintu Kota Padang Panjang/ *Regional Office of investment and One-door Integrated Service of Padang Panjang Municipality*

**Tabel**  
**Table** 3.2.7

**Jumlah Pencari Kerja Terdaftar Menurut Kecamatan/  
kelurahan dan Jenis Kelamin di Kota Padang Panjang,  
2021**  
*Number of Registered Job Applicants by Subdistrict/  
Kelurahan and Sex in Padang Panjang Municipality, 2021*

Kecamatan/Kelurahan Subdistrict/Kelurahan	Pencari Kerja Terdaftar/Registered Job Applicants		
	Laki-laki/Male	Perempuan/Female	Jumlah/Total
(1)	(2)	(3)	(4)
Padang Panjang Barat	123	61	184
1. Silaing Bawah	22	9	31
2. Silaing Atas	9	5	14
3. Pasar Usang	17	8	25
4. Kampung Manggis	31	18	49
5. Tanah Hitam	8	3	11
6. Pasar Baru	5	4	9
7. Bukit Surungan	12	7	19
8. Balai-Balai	19	7	26
Padang Panjang Timur	105	24	129
1. Koto Panjang	22	3	25
2. Koto Katik	8	1	9
3. Ngalau	12	5	17
4. Ekor Lubuk	10	1	11
5. Sigando	6	-	6
6. Ganting	8	2	10
7. Guguk Malintang	27	11	38
8. Tanah Pak Lambik	12	1	13
<b>Jumlah/Total</b>	<b>228</b>	<b>85</b>	<b>313</b>

Sumber/Source: Dinas Penanaman Modal dan Pelayanan Terpadu Satu Pintu Kota Padang Panjang/ Regional Office of investment and One-door Integrated Service of Padang Panjang Municipality

**Tabel**  
**Table** 3.2.8

**Jumlah Siswa yang Dilatih di Badan Latihan Kerja (BLK) Padang Panjang Menurut Jenis Kejuruan dan Jenjang Pendidikan, 2021**  
**Number of Students at Training Centre of Padang Panjang by Specilization and Education Level, 2021**

<i>Jenis Kejuruan</i> <i>Type of Skill Training</i>	<i>Tingkat Pendidikan/ Education Level</i>		
	<i>SD</i> <i>Elementary School</i>	<i>SMP</i> <i>Junior High School</i>	<i>SMA</i> <i>Senior High School</i>
(1)	(2)	(3)	(4)
1. Sepeda Motor	3	7	38
2. Teknisi HP	5	10	10
3. Elektronika/Audio Video	-	-	-
4. Instalasi Penerangan	-	-	-
5. Program Logic Control (PLC)	-	-	9
6. Wikel/ Menggulung Dinamo	-	-	-
7. Teknik Pendingin	-	4	11
8. Menjahit	5	14	19
9. Membordir	-	-	-
10. Asesoris Rumah Tangga	-	-	-
11. Las Listrik 3 G	1	3	12
12. Las Listrik 6 G	-	-	-
13. Kontruksi Bangunan	-	-	-
14. Meublair/ Perabot	-	-	-
15. Prosesing	2	13	28
16. Peternakan	-	-	-
17. Pariwisata	-	-	-
18. Practical Office	-	-	24
19. Teknisi Komputer	-	-	-
<b>Jumlah/ Total</b>	<b>16</b>	<b>51</b>	<b>151</b>

Lanjutan Tabel/Continued Table 3.2.8

Jenis Kejuruan Type of Skill Training	Tingkat Pendidikan/ Education Level		
	D III Diploma Bachelor	S1 University Graduates	Jumlah/ Total
(1)	(5)	(6)	(7)
1. Sepeda Motor	-	-	48
2. Teknisi HP	4	3	32
3. Elektronika/Audio Video	-	-	-
4. Instalasi Penerangan	-	-	-
5. Program Logic Control (PLC)	4	3	16
6. Wikel/ Menggulung Dinamo	-	-	-
7. Teknik Pendingin	-	1	16
8. Menjahit	1	9	48
9. Membordir	-	-	-
10. Asesoris Rumah Tangga	-	-	-
11. Las Listrik 3 G	-	-	16
12. Las Listrik 6 G	-	-	-
13. Kontruksi Bangunan	-	-	-
14. Meublair/ Perabot	-	-	-
15. Prosesing	9	12	64
16. Peternakan	-	-	-
17. Pariwisata	-	-	-
18. Practical Office	6	34	64
19. Teknisi Komputer	-	-	-
<b>Jumlah/ Total</b>	<b>24</b>	<b>62</b>	<b>304</b>

Sumber/Source: Balai Latihan Kerja Provinsi Sumatera Barat di Kota Padang Panjang/ Training Centres of Sumatera Barat Province in Padang Panjang Municipality

**Tabel**  
**Table** 3.2.9

**Jumlah Siswa yang Dilatih di Badan Latihan Kerja (BLK) Padang Panjang Menurut Jenis Kejuruan dan Kelompok Umur, 2021**  
**Number of Students at Training Centre of Padang Panjang by Specilization and Age Group, 2021**

Jenis Kejuruan Type of Skill Training	Kelompok Umur/ Age Group					Jumlah Total
	≤20	21-30	31-40	41-50	≥51	
(1)	(2)	(3)	(4)	(5)	(6)	(7)
1. Sepeda Motor	22	24	2	-	-	48
2. Teknisi HP	5	24	3	-	-	32
3. Elektronika/Audio Video	-	-	-	-	-	0
4. Instalasi Penerangan	-	-	-	-	-	0
5. Program Logic Control (PLC)	8	6	2	-	-	16
6. Wikel/ Menggulung Dinamo	-	-	-	-	-	0
7. Teknik Pendingin	12	4	-	-	-	16
8. Menjahit	10	29	8	1	-	48
9. Membordir	-	-	-	-	-	0
10. Asesoris Rumah Tangga	-	-	-	-	-	0
11. Las Listrik	5	10	1	-	-	16
12. Las Listrik 6 G	-	-	-	-	-	0
13. Kontruksi Bangunan	-	-	-	-	-	0
14. Mobiler	-	-	-	-	-	0
15. Prosesing	20	35	8	1	-	64
16. Peternakan	-	-	-	-	-	0
17. Pariwisata	-	-	-	-	-	0
18. Practical Office	11	52	1	-	-	64
19. Teknisi Komputer	-	-	-	-	-	0
<b>Jumlah/ Total</b>	<b>93</b>	<b>184</b>	<b>25</b>	<b>2</b>	<b>-</b>	<b>304</b>

Sumber/Source: Balai Latihan Kerja Provinsi Sumatera Barat di Kota Padang Panjang/ Training Centres of Sumatera Barat Province in Padang Panjang Municipality



# SOSIAL DAN KESEJAHTERAAN RAKYAT

Social and Welfare

## BAB Chapter 04

Rumah Sakit Umum  
General Hospital

2

Puskesmas  
Public Health Center

4

Klinik/Balai Kesehatan  
Medical Clinic

4

Posyandu  
Integrated Service Post

94

# Jumlah FasKes

DI KOTA PADANG PANJANG TAHUN 2021

Number of Medical Facility in Padang Panjang Municipality in 2021

Sumber/ Source : Dinas Kesehatan Kota Padang Panjang/ Health Department of Padang Panjang Municipality



159 652 Tablet  
Tablets

# PARACETAMOL

Tab 500 mg

merupakan obat yang paling **BANYAK** dipakai pada Fasilitas Pelayanan Kesehatan Tingkat Pertama

PARACETAMOL (Tab 500 mg) is the most used drug in basic health services

Sumber/ Source : UPTD Instalasi Farmasi Padang Panjang/ Medicine Instalation of Padang Panjang Municipality







**PENJELASAN TEKNIS**

1. Tidak/belum pernah sekolah adalah mereka yang tidak pernah atau belum pernah terdaftar dan tidak pernah atau belum pernah aktif mengikuti pendidikan di suatu jenjang pendidikan formal.
2. Masih bersekolah adalah mereka yang terdaftar dan aktif mengikuti pendidikan di suatu jenjang pendidikan formal (Paket A, B, atau C) baik pendidikan dasar, menengah, maupun pendidikan tinggi, bagi mahasiswa yang sedang cuti dianggap masih bersekolah.
3. Tidak bersekolah lagi adalah mereka yang pernah terdaftar dan aktif mengikuti pendidikan di suatu jenjang pendidikan formal dan nonformal (Paket A, B, atau C), tetapi pada saat pencacahan tidak lagi terdaftar dan tidak aktif mengikuti pendidikan.
4. Tamat sekolah adalah menyelesaikan pelajaran yang ditandai dengan lulus ujian akhir pada kelas atau tingkat terakhir suatu jenjang pendidikan di sekolah negeri maupun swasta dengan mendapatkan tanda tamat belajar/ijazah. Seseorang yang belum mengikuti pelajaran pada kelas tertinggi tetapi telah

**TECHNICAL NOTES**

1. *Not/never attending school is someone who has never attended or never been registered in a formal education, such as primary, secondary, and tertiary education. Those who just completed kindergarten are considered as never attended school.*
2. *Attending school is someone who is currently attending primary, secondary, or tertiary education, including package A, package B, or package C. College student who postpones his/her study is considered as attending school.*
3. *Not attending school anymore is someone who had enrolled and participated in formal and non-formal education in the past including package A, package B, or package C, but currently does not attend school.*
4. *Completed particular level of education is someone who has completed particular level of education in private or public school and accepting graduation certificate. Someone who has never attended the highest grade but passed the final exam is considered as completed particular level of education.*

mengikuti ujian akhir dan lulus dianggap tamat sekolah.

5. Jalur Pendidikan di Indonesia terdiri atas 1) pendidikan formal, 2) pendidikan nonformal, dan 3) pendidikan informal yang ketiganya dapat saling melengkapi dan memperkaya (Undang-Undang No. 20 Tahun 2013 tentang Sistem Pendidikan Nasional).
6. Jenjang Pendidikan Formal terdiri atas pendidikan dasar, pendidikan menengah, dan pendidikan tinggi. Jenis pendidikan yang diajarkan mencakup pendidikan umum, kejuruan, akademik, profesi, vokasi, keagamaan, dan khusus.
  - a. Pendidikan Dasar berbentuk Sekolah Dasar (SD) dan Madrasah Ibtidaiyah (MI) atau bentuk lain yang sederajat serta Sekolah Menengah Pertama (SMP) dan Madrasah Tsanawiyah (MTs), atau bentuk lain yang sederajat.
  - b. Pendidikan Menengah berbentuk Sekolah Menengah Atas (SMA), Madrasah Aliyah (MA), Sekolah Menengah Kejuruan (SMK), dan Madrasah Aliyah Kejuruan (MAK), atau bentuk lain yang sederajat.
  - c. Pendidikan Tinggi merupakan jenjang pendidikan setelah pendidikan menengah
5. *The Education System in Indonesia consists of 1) a formal education, 2) non-formal education, and 3) informal education that all three can be complementary and enriching (Law No. 20 Year 2013 about The National Education System).*
6. *The Formal Education Level consists of primary education, secondary education, and high education. The kind of education that taught consists of general education, vocational, academic, professional, religious, and specific education.*
  - a.. *The Primary Education consists of Elementary School and Islamic Elementary School or other equivalent forms and Junior High School and MTs, or other equivalent forms.*
  - b. *The Secondary Education consists of the senior high school, MA, Vocational School, and Vocational Madrasah Aliyah, or other equivalent forms.*
  - c. *The High Education consists of the education level after the secondary education that*

yang mencakup program pendidikan diploma, sarjana, magister, spesialis, dan doktor yang diselenggarakan oleh perguruan tinggi. Perguruan tinggi dapat berbentuk akademi, politeknik, sekolah tinggi, institut, atau universitas.

*consists of diplomas, bachelor, master, specialist, and doctoral degrees that are held by the college. The colleges can be academy, polytechnic, high school, institute, or university.*

7. Rumah Sakit adalah tempat pemeriksaan dan perawatan kesehatan, biasanya berada di bawah pengawasan dokter/tenaga medis, yang melayani penderita yang sakit untuk berobat rawat jalan atau rawat inap.

7. *Hospital is a place for health check, usually controlled/supervised by doctors/medical personnel to serve the ill patients to get outpatient or inpatient treatment services.*

8. Poliklinik adalah sarana kesehatan yang dipakai untuk pelayanan berobat jalan, biasanya berada di bawah pengawasan dokter/tenaga medis.

8. *Polyclinic is a health facility in which to get outpatient services, usually under the control of doctor/medical personnel.*

9. Puskesmas (Pusat Kesehatan Masyarakat) adalah unit pelaksana teknis dinas kesehatan kabupaten/kota yang mempunyai fungsi utama sebagai penyelenggara pelayanan kesehatan tingkat pertama. Wilayah kerja puskesmas maksimal adalah satu kecamatan dan untuk dapat menjangkau wilayah kerjanya, puskesmas mempunyai jaringan pelayanan yang meliputi unit Puskesmas Pembantu (Pustu), unit Puskesmas Keliling (Puskel), dan unit bidan desa/komunitas (Peraturan Menteri Kesehatan RI

9. *Public Health Center is technical implementation unit of regency health department that have the primary function as a first-level health care providers. The working area standard of public health center is one Subdistrict and to reach their working areas, public health centers have a service network covering subsidiary of public health center, mobile public health center units, and midwife units (Regulation of the Minister of Health of Indonesia Number 75 Year 2014 about Public Health Center).*

No. 75 Tahun 2014 Tentang Pusat Kesehatan Masyarakat).

10. Apotek adalah suatu tempat tertentu yang digunakan untuk melakukan pekerjaan kefarmasian, dan penyaluran/ penjualan obat atau bahan farmasi dan perbekalan kesehatan lainnya kepada masyarakat yang dikelola oleh tenaga apoteker (Peraturan Menteri Kesehatan RI No. 1332 Tahun 2002 Tentang Perubahan Atas Peraturan Menteri Kesehatan RI No. 922/MENKES/PER/X/1993 Tentang Ketentuan dan Tata Cara Pemberian Izin Apotek).
11. Imunisasi adalah memasukkan kuman atau racun penyakit tertentu yang sudah dilemahkan (vaksin) ke dalam tubuh dengan cara disuntik atau diminum (diteteskan dalam mulut) dengan maksud agar terjadi kekebalan tubuh terhadap penyakit tersebut
12. BCG (Bacillus Calmette Guerin) merupakan vaksinasi untuk mencegah penyakit TBC, diberikan pada bayi baru lahir atau anak, dengan suntikan pada kulit pangkal lengan atas. Bekas suntikan kemudian akan membentuk tonjolan kecil jaringan parut pada kulit lengan atas. Suntikan BCG diberikan kepada anak sebanyak 1 kali.
13. DPT (Difteri, Pertusis, Tetanus) me-
10. *Pharmacy is a specific place that is used for pharmaceutical jobs, and distribution/sale of drugs/ pharmaceuticals and other medical supplies to people that are administered by trained pharmacist (Regulation of the Minister of Health of Indonesia Number 1332 Year 2002 about the Changes of Regulation of the Minister of Health of Indonesia Number 922/MENKES/PER/X/1993 about Pro-vision and Procedures for Administration of Licensed Pharmacies).*
11. *Immunization is putting enervated microbe of a certain disease into human body by injection or drinking (dropping into mouth) to make the body immune to that disease.*
12. *BCG (Bacillus Calmette Guerin) is a vaccine to prevent TBC disease, given to newborns or children, by injection at the base of the skin of the upper arm. Injection site will form little bumps of scar tissue in the skin of the upper arm. BCG injections given to children 1 times.*
13. *DPT (Diphtheria, Pertussis,*

rupakan vaksin untuk mencegah penyakit Difteri, Pertusis, dan Tetanus yang diberikan pada bayi berumur 3 bulan ke atas, dengan suntikan pada paha, diulang 1 bulan dan 2 bulan kemudian, sehingga suntikan imunisasi DPT lengkap pada balita berjumlah 3 kali (kadang-kadang selang waktu antar suntikan bisa lebih dari 1 bulan).

*Tetanus) is a vaccine to prevent the diphtheria, pertussis, and tetanus disease, given to infants aged 3 months and above, with a shot in the thigh, repeated one month and two months later, so that the complete DPT immunization shots at toddler totaling 3 times (sometimes the time interval between injections can be more than 1 month).*

14. Peristiwa tindak pidana yang dilaporkan ialah setiap peristiwa yang diterima kepolisian dari laporan masyarakat, atau peristiwa dimana pelakunya tertangkap tangan oleh kepolisian.
  15. Jumlah tindak pidana menggambarkan jumlah kasus tindak pidana yang terjadi pada kurun waktu tertentu.
  16. Untuk mengukur kemiskinan, BPS menggunakan konsep kemampuan memenuhi kebutuhan dasar (basic needs approach). Dengan pendekatan ini, kemiskinan dipandang sebagai ketidakmampuan dari sisi ekonomi untuk memenuhi kebutuhan dasar makanan dan bukan makanan yang diukur dari sisi pengeluaran. Metode yang digunakan adalah menghitung Garis Kemiskinan (GK), yang terdiri dari dua komponen yaitu Garis Kemiskinan Makanan (GKM) dan
14. *Reported crime incidence includes all criminal cases reported and received by police office, and all crimes caught by police.*
  15. *Crime total refers to the number of criminal cases occurring during a given period.*
  16. *To measure poverty, BPS-Statistics Indonesia has used the concept of basic needs approach. Therefore, poverty is viewed as economic inability to fulfill food and non-food basic needs which are measured by consumption/expenditure. The method used is calculating poverty line, which consists of two components that are Food Poverty Line (FPL) and Non-Food Poverty Line (NFPL). The poverty line was calculated separately for urban and rural areas.*

Garis Kemiskinan Non-Makanan (GKNM). Penghitungan Garis Kemiskinan dilakukan secara terpisah untuk daerah perkotaan dan perdesaan.

17. Penduduk miskin adalah penduduk yang memiliki rata-rata pengeluaran per kapita per bulan di bawah Garis Kemiskinan.
  18. Garis Kemiskinan Makanan (GKM) merupakan nilai pengeluaran kebutuhan minimum makanan yang disetarakan dengan 2.100 kkalori per kapita per hari. Garis Kemiskinan Non-Makanan (GKNM) adalah kebutuhan minimum untuk perumahan, sandang, pendidikan, kesehatan, dan kebutuhan dasar lainnya.
  19. Ukuran Kemiskinan
    - a. Head Count Index (HCI-P0) adalah persentase penduduk miskin yang berada di bawah Garis Kemiskinan (GK).
    - b. Indeks Kedalaman Kemiskinan (Poverty Gap Index-P1) merupakan ukuran rata-rata kesenjangan pengeluaran masing-masing penduduk miskin terhadap garis kemiskinan. Semakin tinggi nilai indeks, semakin jauh rata-rata pengeluaran penduduk dari garis kemiskinan.
    - c. Indeks Keparahan Kemiskinan (Poverty Severity
17. *A person whose expenditure per capita per month is below the poverty line is considered to be poor people.*
  18. *The Food Poverty Line refers to the daily minimum requirement of 2,100 kcal per capita per day. The Non-Food Poverty Line refers to the minimum requirement for household necessities for clothing, education, health, and other basic individual needs.*
  19. *Poverty Measures*
    - a. *Head Count Index (HCI-P0) is measures the percentage of the population that is counted as poor who are below the poverty line, often denoted by P0.*
    - b. *Poverty Gap Index-P1 measures the extent to which individuals fall below the poverty line (the poverty gaps) as a proportion of the poverty line. Higher value of the index shows that the gap between average expenditure of the poor and the poverty line is wider.*
    - c. *The poverty severity index*

Index-P2) memberikan gambaran mengenai penyebaran pengeluaran di antara penduduk miskin. Semakin tinggi nilai indeks, semakin tinggi ketimpangan pengeluaran di antara penduduk miskin.

*provide on overview of the spread of spending among the poor. The higher the index value, the higher the disparity of expenditure among the poor.*

<https://padangpanjangkota.bps.go.id>



**ULASAN**

Kualitas pendidikan di Kota Padang Panjang pada tahun 2021 tergolong baik. Salah satunya terlihat dari kelengkapan sarana pendidikan yang telah tersedia untuk setiap jenjang, mulai dari Sekolah Dasar hingga Perguruan Tinggi.

Angka Partisipasi Kasar (APK) mengindikasikan partisipasi penduduk yang sedang menempuh pendidikan namun tidak sesuai usianya. APK Kota Padang Panjang tahun 2021 pada jenjang pendidikan SD dan SMP masing-masing yaitu 105,45 dan 95,06. Sedangkan pada jenjang pendidikan SMA adalah 109,54. Tingginya nilai APK Kota Padang Panjang sekaligus menjawab bahwa kota ini merupakan salah satu kota tujuan dalam menuntut ilmu dikarenakan kualitas pendidikan yang terkenal bagus. Nilai APK jenjang pendidikan SD lebih dari 100 persen menunjukkan bahwa ada 5,45 persen murid SD yang berumur kurang dari 7 tahun dan lebih dari 12 tahun yang saat ini sedang bersekolah di SD. Fenomena tersebut bisa terjadi karena anak yang masuk SD terlalu dini sekitar usia 5-6 tahun, atau dikarenakan masih ada siswa yang tinggal kelas sementara usianya sudah di atas 12 tahun.

Penduduk Padang Panjang yang berobat ke Fasilitas Pelayanan Kesehatan Tingkat Pertama terbanyak mengalami Hipertensi, Flu dan Diabetes Mellitus. Sedangkan Penyakit Menular yang banyak diderita oleh

**DESCRIPTION**

*The quality of education in Padang Panjang City in 2021 is quite good. One of them can be seen from the completeness of educational facilities that are available for every level, from elementary school to university.*

*The Gross Enrollment Rate (GER) indicates the participation of the population who are currently studying but not according to their age. The APK of Padang Panjang City in 2021 at the elementary and junior high school education levels are 105.45 and 95.06, respectively. While at the level of high school education is 109.54. The high APK value of Padang Panjang City at the same time answered that this city is one of the destinations in studying because the quality of education is known to be good. The GER value for elementary school education is more than 100 percent, indicating that there are 5.45 percent of elementary school students who are less than 7 years old and more than 12 years old who are currently attending elementary school. This phenomenon can occur because children enter elementary school too early around the age of 5-6 years, or because there are still students who stay in class while they are over 12 years old.*

*The residents of Padang Panjang who seek treatment at the First Level Health Service Facility mostly experience Hypertension, Flu and Diabetes Mellitus. Meanwhile, the most common infectious disease suffered by the residents of*

penduduk Kota Padang Panjang pada tahun 2021 adalah Diare (866 orang).

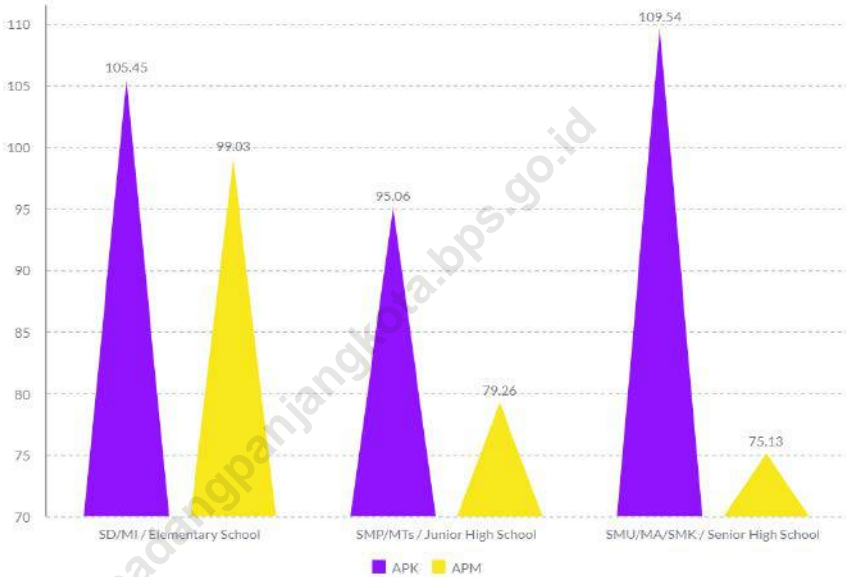
Kota Padang Panjang memiliki berbagai sarana kesehatan baik rumah sakit, puskesmas, dan puskesmas pembantu. Jumlah sarana kesehatan di Kota Padang Panjang pada tahun 2021 tercatat rumah sakit umum 2 unit, klinik 4 unit, puskesmas 4 unit, dan posyandu 94 unit. Sedangkan jumlah tenaga kesehatan di dua rumah sakit dan empat puskesmas terdiri atas 101 orang dokter, 242 orang perawat, 73 orang bidan, 58 tenaga kefarmasian, 9 orang tenaga kesehatan masyarakat, 10 orang tenaga kesehatan lingkungan, 13 orang ahli gizi dan 38 ahli teknologi laboratorium medik.

*Padang Panjang City in 2021 is diarrhea (866 people).*

*The city of Padang Panjang has various health facilities, including hospitals, health centers, and sub-health centers. The number of health facilities in Padang Panjang City in 2021 is recorded as 2 public hospitals, 4 clinics, 4 health centers, and 94 posyandu units. Meanwhile, the number of health workers in two hospitals and four puskesmas consists of 101 doctors, 242 nurses, 73 midwives, 58 pharmacists, 9 public health workers, 10 environmental health workers, 13 nutritionists and 38 laboratory technology experts medical.*

**Gambar** 4.1  
**Figures**

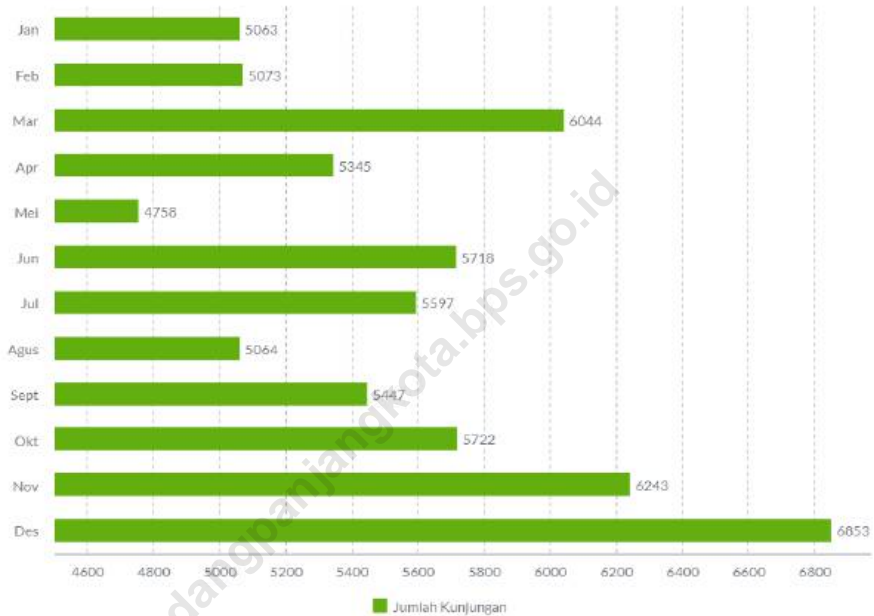
**Angka Partisipasi Murni (APM) dan Angka Partisipasi Kasar (APK) Menurut Jenjang Pendidikan di Kota Padang Panjang, 2021**  
**Net Participation Rates and Gross Participation Rates by Educational Level in Padang Panjang Municipality, 2021**



Sumber / Source: Badan Pusat Statistik Kota Padang Panjang/ BPS- Statistics of Padang Panjang Municipality

**Gambar** 4.2  
**Figures**

**Jumlah Kunjungan pada Rumah Sakit Umum Daerah di Kota Padang Panjang, 2021**  
**Number of Visit at Public Hospital in Padang Panjang Municipality, 2021**



Sumber/ Source : RSUD Kota Padang Panjang/ Public Hospital of Padang Panjang Municipality



#### 4.1 PENDIDIKAN EDUCATION

**Tabel 4.1.1** Jumlah Sekolah, Guru, dan Murid Taman Kanak-Kanak (TK) di Bawah Kementerian Pendidikan dan Kebudayaan Menurut Kecamatan di Kota Padang Panjang, 2020/2021 dan 2021/2022  
*Number of Schools, Teachers, and Pupils in Kindergarten Under The Ministry of Education and Culture by Subdistrict in Padang Panjang Municipality, 2020/2021 and 2021/2022*

Kecamatan Subdistrict	Sekolah/Schools					
	Negeri/Public		Swasta/Private		Jumlah/Total	
	2020/2021	2021/2022	2020/2021	2021/2022	2020/2021	2021/2022
(1)	(2)	(3)	(4)	(5)	(6)	(7)
Padang Panjang Barat	1	1	9	9	10	10
Padang Panjang Timur	-	-	9	9	9	9
<b>Padang Panjang</b>	<b>1</b>	<b>1</b>	<b>18</b>	<b>18</b>	<b>19</b>	<b>19</b>

Lanjutan Tabel/*Continued Table 4.1.1*

Kecamatan Subdistrict	Guru <sup>1</sup> /Teachers <sup>1</sup>					
	Negeri/ <i>Public</i>		Swasta/ <i>Private</i>		Jumlah/ <i>Total</i>	
	2020/2021	2021/2022	2020/2021	2021/2022	2020/2021	2021/2022
(1)	(8)	(9)	(10)	(11)	(12)	(13)
Padang Panjang Barat	13	9	60	43	73	52
Padang Panjang Timur	-	-	51	40	51	40
<b>Padang Panjang</b>	<b>13</b>	<b>9</b>	<b>111</b>	<b>83</b>	<b>124</b>	<b>92</b>

Lanjutan Tabel/*Continued Table 4.1.1*

Kecamatan Subdistrict	Murid/Students					
	Negeri/Public		Swasta/Private		Jumlah/Total	
	2020/2021	2021/2022	2020/2021	2021/2022	2020/2021	2021/2022
(1)	(14)	(15)	(16)	(17)	(18)	(19)
Padang Panjang Barat	130	137	445	452	575	589
Padang Panjang Timur	-	-	451	473	451	473
<b>Padang Panjang</b>	<b>130</b>	<b>137</b>	<b>896</b>	<b>925</b>	<b>1 026</b>	<b>1 062</b>

Catatan/Note: <sup>1</sup> Jumlah guru termasuk kepala sekolah dan guru/*The total of teachers including headmaster and teacher*

Sumber/Source: Kementerian Pendidikan dan Kebudayaan, Data Semester Ganjil/ *Ministry of Educations and Culture, Odd Semester Data*



**Tabel 4.1.2** Jumlah Sekolah, Guru, dan Murid Raudatul Athfal (RA) di Bawah Kementerian Agama Menurut Kecamatan di Kota Padang Panjang, 2020/2021 dan 2021/2022  
**Number of Schools, Teachers, and Pupils in Raudatul Athfal (RA) Under The Ministry of Religious Affairs by Subdistrict in Padang Panjang Municipality, 2020/2021 dan 2021/2022**

Kecamatan Subdistrict	Sekolah/Schools		Guru/Teachers		Murid/Pupils	
	2020/2021	2021/2022	2020/2021	2021/2022	2020/2021	2021/2022
(1)	(2)	(3)	(4)	(5)	(6)	(7)
Padang Panjang Barat	1	1	10	13	86	87
Padang Panjang Timur	2	2	21	27	117	150
<b>Padang Panjang</b>	<b>3</b>	<b>3</b>	<b>31</b>	<b>40</b>	<b>203</b>	<b>237</b>

Catatan/ Note: Seluruh Raudatul Athfal (RA) berstatus swasta/ All Raudatul Athfal (RA) are private

Sumber/ Source: Kementerian Agama, Data Semester Ganjil/ Ministry of Religious Affairs, Odd Semester Data

**Tabel 4.1.3**  
**Table****Jumlah Sekolah, Guru, dan Murid Sekolah Dasar (SD) di Bawah Kementerian Pendidikan dan Kebudayaan Menurut Kecamatan di Kota Padang Panjang, 2020/2021 dan 2021/2022*****Number of Schools, Teachers, and Pupils in Primary Schools Under The Ministry of Education and Culture by Subdistrict in Padang Panjang Municipality, 2020/2021 dan 2021/2022***

Kecamatan Subdistrict	Sekolah/Schools					
	Negeri/Public		Swasta/Private		Jumlah/Total	
	2020/2021	2021/2022	2020/2021	2021/2022	2020/2021	2021/2022
(1)	(2)	(3)	(4)	(5)	(6)	(7)
Padang Panjang Barat	17	17	4	4	21	21
Padang Panjang Timur	15	15	2	3	17	18
<b>Padang Panjang</b>	<b>32</b>	<b>32</b>	<b>6</b>	<b>7</b>	<b>38</b>	<b>39</b>

Lanjutan Tabel/Continued Table 4.1.3

Kecamatan Subdistrict	Guru <sup>1</sup> /Teachers <sup>1</sup>					
	Negeri/Public		Swasta/Private		Jumlah/Total	
	2020/2021	2021/2022	2020/2021	2021/2022	2020/2021	2021/2022
(1)	(8)	(9)	(10)	(11)	(12)	(13)
Padang Panjang Barat	209	173	45	40	254	213
Padang Panjang Timur	181	144	24	34	205	178
<b>Padang Panjang</b>	<b>390</b>	<b>317</b>	<b>69</b>	<b>74</b>	<b>459</b>	<b>391</b>

Lanjutan Tabel/*Continued Table 4.1.3*

Kecamatan Subdistrict	Murid/Students					
	Negeri/Public		Swasta/Private		Jumlah/Total	
	2020/2021	2021/2022	2020/2021	2021/2022	2020/2021	2021/2022
(1)	(14)	(15)	(16)	(17)	(18)	(19)
Padang Panjang Barat	2 761	2 628	749	759	3 510	3 387
Padang Panjang Timur	2 450	2 328	494	648	2 944	2 976
<b>Padang Panjang</b>	<b>5 211</b>	<b>4 956</b>	<b>1 243</b>	<b>1 407</b>	<b>6 454</b>	<b>6 363</b>

Catatan/Note: <sup>1</sup> Jumlah guru termasuk kepala sekolah dan guru/The total of teachers including headmaster and teacher

Sumber/Source: Kementerian Pendidikan dan Kebudayaan, Data Semester Ganjil/ Ministry of Educations and Culture, Odd Semester Data

**Tabel 4.1.4** Jumlah Sekolah, Guru, dan Murid Madrasah Ibtidaiyah (MI) di Bawah Kementerian Agama Menurut Kecamatan di Kota Padang Panjang, 2020/2021 dan 2021/2022  
**Number of Schools, Teachers, and Pupils in Madrasah Ibtidaiyah (MI) Under The Ministry of Religious Affairs by Subdistrict in Padang Panjang Municipality, 2020/2021 dan 2021/2022**

Kecamatan Subdistrict	Sekolah/Schools					
	Negeri/Public		Swasta/Private		Jumlah/Total	
	2020/2021	2021/2022	2020/2021	2021/2022	2020/2021	2021/2022
(1)	(2)	(3)	(4)	(5)	(6)	(7)
Padang Panjang Barat	-	-	1	2	1	2
Padang Panjang Timur	-	-	1	1	1	1
<b>Padang Panjang</b>	-	-	2	3	2	3

Lanjutan Tabel/*Continued Table* 4.1.4

Kecamatan Subdistrict	Guru <sup>1</sup> /Teachers <sup>1</sup>					
	Negeri/Public		Swasta/Private		Jumlah/Total	
	2020/2021	2021/2022	2020/2021	2021/2022	2020/2021	2021/2022
(1)	(8)	(9)	(10)	(11)	(12)	(13)
Padang Panjang Barat	-	-	24	66	24	66
Padang Panjang Timur	-	-	29	40	29	40
<b>Padang Panjang</b>	-	-	<b>53</b>	<b>106</b>	<b>53</b>	<b>106</b>

Lanjutan Tabel/Continued Table 4.1.4

Kecamatan Subdistrict	Murid <sup>1</sup> /Students <sup>1</sup>					
	Negeri/Public		Swasta/Private		Jumlah/Total	
	2020/2021	2021/2022	2020/2021	2021/2022	2020/2021	2021/2022
(1)	(14)	(15)	(16)	(17)	(18)	(19)
Padang Panjang Barat	-	-	307	327	307	327
Padang Panjang Timur	-	-	407	584	407	584
<b>Padang Panjang</b>	-	-	<b>714</b>	<b>911</b>	<b>714</b>	<b>911</b>

Catatan/ Note: Seluruh Raudatul Athfal (RA) berstatus swasta/ All Raudatul Athfal (RA) are private

Sumber/ Source : Kementerian Agama, Data Semester Ganjil/ Ministry of Religious Affairs, Odd Semester Data

**Tabel 4.1.5**  
**Table****Jumlah Sekolah, Guru, dan Murid Sekolah Menengah Pertama (SMP) di Bawah Kementerian Pendidikan dan Kebudayaan Menurut Kecamatan di Kota Padang Panjang, 2020/2021 dan 2021/2022*****Number of Schools, Teachers, and Pupils in Junior High Schools Under The Ministry of Education and Culture by Subdistrict in Padang Panjang Municipality, 2020/2021 dan 2021/2022***

Kecamatan Subdistrict	Sekolah/Schools					
	Negeri/Public		Swasta/Private		Jumlah/Total	
	2020/2021	2021/2022	2020/2021	2021/2022	2020/2021	2021/2022
(1)	(2)	(3)	(4)	(5)	(6)	(7)
Padang Panjang Barat	3	3	5	6	8	9
Padang Panjang Timur	3	3	3	3	6	6
<b>Padang Panjang</b>	<b>6</b>	<b>6</b>	<b>8</b>	<b>9</b>	<b>14</b>	<b>15</b>



Lanjutan Tabel/*Continued Table* 4.1.5

Kecamatan Subdistrict	Guru <sup>1</sup> /Teachers <sup>1</sup>					
	Negeri/Public		Swasta/Private		Jumlah/Total	
	2020/2021	2021/2022	2020/2021	2021/2022	2020/2021	2021/2022
(1)	(8)	(9)	(10)	(11)	(12)	(13)
Padang Panjang Barat	147	103	52	44	199	147
Padang Panjang Timur	135	112	54	40	189	152
<b>Padang Panjang</b>	<b>282</b>	<b>215</b>	<b>106</b>	<b>84</b>	<b>388</b>	<b>299</b>

Lanjutan Tabel/*Continued Table 4.1.5*

Kecamatan Subdistrict	Murid/Students					
	Negeri/Public		Swasta/Private		Jumlah/Total	
	2020/2021	2021/2022	2020/2021	2021/2022	2020/2021	2021/2022
(1)	(14)	(15)	(16)	(17)	(18)	(19)
Padang Panjang Barat	1 423	1 453	412	319	1 835	1 772
Padang Panjang Timur	1 494	1 457	238	281	1 732	1 738
<b>Padang Panjang</b>	<b>2 917</b>	<b>2 910</b>	<b>650</b>	<b>600</b>	<b>3 567</b>	<b>3 510</b>

Catatan/Note: <sup>1</sup> Jumlah guru termasuk kepala sekolah dan guru/*The total of teachers including headmaster and teacher*

Sumber/Source: Kementerian Pendidikan dan Kebudayaan, Data Semester Ganjil/ *Ministry of Educations and Culture, Odd Semester Data*

**Tabel 4.1.6** Jumlah Sekolah, Guru, dan Murid Madrasah Tsanawiyah (MTs) di Bawah Kementerian Agama Menurut Kecamatan di Kota Padang Panjang, 2020/2021 dan 2021/2022  
**Table** Number of Schools, Teachers, and Pupils in Madrasah Tsanawiyah (MTs) Under The Ministry of Religious Affairs by Subdistrict in Padang Panjang Municipality, 2020/2021 dan 2021/2022

Kecamatan Subdistrict	Sekolah/Schools					
	Negeri/Public		Swasta/Private		Jumlah/Total	
	2020/2021	2021/2022	2020/2021	2021/2022	2020/2021	2021/2022
(1)	(2)	(3)	(4)	(5)	(6)	(7)
Padang Panjang Barat	1	1	2	2	3	3
Padang Panjang Timur	-	-	3	3	3	3
<b>Padang Panjang</b>	<b>1</b>	<b>1</b>	<b>5</b>	<b>5</b>	<b>6</b>	<b>6</b>

Lanjutan Tabel/*Continued Table* 4.1.6

Kecamatan Subdistrict	Guru <sup>1</sup> /Teachers <sup>1</sup>					
	Negeri/Public		Swasta/Private		Jumlah/Total	
	2020/2021	2021/2022	2020/2021	2021/2022	2020/2021	2021/2022
(1)	(8)	(9)	(10)	(11)	(12)	(13)
Padang Panjang Barat	72	87	41	58	113	145
Padang Panjang Timur	-	-	52	86	52	86
<b>Padang Panjang</b>	<b>72</b>	<b>87</b>	<b>93</b>	<b>144</b>	<b>165</b>	<b>231</b>

Lanjutan Tabel/Continued Table 4.1.6

Kecamatan Subdistrict	Murid/Students					
	Negeri/Public		Swasta/Private		Jumlah/Total	
	2020/2021	2021/2022	2020/2021	2021/2022	2020/2021	2021/2022
(1)	(14)	(15)	(16)	(17)	(18)	(19)
Padang Panjang Barat	1 086	1 060	415	427	1 501	1 487
Padang Panjang Timur	-	-	410	334	410	334
<b>Padang Panjang</b>	<b>1 086</b>	<b>1 060</b>	<b>825</b>	<b>761</b>	<b>1 911</b>	<b>1 821</b>

Catatan/ Note: Seluruh Raudatul Athfal (RA) berstatus swasta/ All Raudatul Athfal (RA) are private

Sumber/ Source : Kementerian Agama, Data Semester Ganjil/ Ministry of Religious Affairs, Odd Semester Data

**Tabel 4.1.7**  
**Table**

**Jumlah Sekolah, Guru, dan Murid Sekolah Menengah Atas (SMA) di Bawah Kementerian Pendidikan dan Kebudayaan Menurut Kecamatan di Kota Padang Panjang, 2019/2020 dan 2020/2021**

*Number of Schools, Teachers, and Pupils in Senior High Schools Under The Ministry of Education and Culture by Subdistrict in Padang Panjang Municipality, 2019/2020 and 2020/2021*

Kecamatan Subdistrict	Sekolah/Schools					
	Negeri/Public		Swasta/Private		Jumlah/Total	
	2020/2021	2021/2022	2020/2021	2021/2022	2020/2021	2021/2022
(1)	(2)	(3)	(4)	(5)	(6)	(7)
Padang Panjang Barat	1	1	1	1	2	2
Padang Panjang Timur	3	3	1	1	4	4
<b>Padang Panjang</b>	<b>4</b>	<b>4</b>	<b>2</b>	<b>2</b>	<b>6</b>	<b>6</b>

Lanjutan Tabel/Continued Table 4.1.7

Kecamatan Subdistrict	Guru <sup>1</sup> /Teachers <sup>1</sup>					
	Negeri/Public		Swasta/Private		Jumlah/Total	
	2020/2021	2021/2022	2020/2021	2021/2022	2020/2021	2021/2022
(1)	(8)	(9)	(10)	(11)	(12)	(13)
Padang Panjang Barat	44	47	7	9	51	56
Padang Panjang Timur	126	130	16	19	142	149
<b>Padang Panjang</b>	<b>170</b>	<b>177</b>	<b>23</b>	<b>28</b>	<b>193</b>	<b>205</b>

Lanjutan Tabel/*Continued Table 4.1.7*

Kecamatan Subdistrict	Murid/Students					
	Negeri/Public		Swasta/Private		Jumlah/Total	
	2020/2021	2021/2022	2020/2021	2021/2022	2020/2021	2021/2022
(1)	(14)	(15)	(16)	(17)	(18)	(19)
Padang Panjang Barat	783	784	52	42	835	826
Padang Panjang Timur	2 162	2 229	130	67	2 292	2 296
<b>Padang Panjang</b>	<b>2 945</b>	<b>3 013</b>	<b>182</b>	<b>109</b>	<b>3 127</b>	<b>3 122</b>

Catatan/Note: <sup>1</sup> Jumlah guru termasuk kepala sekolah dan guru/*The total of teachers including headmaster and teacher*

Sumber/Source: Kementerian Pendidikan dan Kebudayaan, Data Semester Ganjil/ *Ministry of Educations and Culture, Odd Semester Data*



**Tabel 4.1.8** Jumlah Sekolah, Guru, dan Murid Sekolah Menengah Kejuruan (SMK) di Bawah Kementerian Pendidikan dan Kebudayaan Menurut Kecamatan di Kota Padang Panjang, 2020/2021 dan 2021/2022  
**Number of Schools, Teachers, and Pupils in Vocational High Schools Under The Ministry of Education and Culture by Subdistrict in Padang Panjang Municipality, 2020/2021 and 2021/2022**

Kecamatan Subdistrict	Sekolah/Schools					
	Negeri/Public		Swasta/Private		Jumlah/Total	
	2020/2021	2021/2022	2020/2021	2021/2022	2020/2021	2021/2022
(1)	(2)	(3)	(4)	(5)	(6)	(7)
Padang Panjang Barat	-	-	1	1	1	1
Padang Panjang Timur	2	2	1	1	3	3
<b>Padang Panjang</b>	<b>2</b>	<b>2</b>	<b>2</b>	<b>2</b>	<b>4</b>	<b>4</b>

Lanjutan Tabel/*Continued Table* 4.1.8

Kecamatan Subdistrict	Guru <sup>1</sup> /Teachers <sup>1</sup>					
	Negeri/Public		Swasta/Private		Jumlah/Total	
	2020/2021	2021/2022	2020/2021	2021/2022	2020/2021	2021/2022
(1)	(8)	(9)	(10)	(11)	(12)	(13)
Padang Panjang Barat	-	-	23	22	23	22
Padang Panjang Timur	114	111	26	25	140	136
<b>Padang Panjang</b>	<b>114</b>	<b>111</b>	<b>49</b>	<b>47</b>	<b>163</b>	<b>158</b>

Lanjutan Tabel/Continued Table 4.1.8

Kecamatan Subdistrict	Murid/Students					
	Negeri/Public		Swasta/Private		Jumlah/Total	
	2020/2021	2021/2022	2020/2021	2021/2022	2020/2021	2021/2022
(1)	(14)	(15)	(16)	(17)	(18)	(19)
Padang Panjang Barat	-	-	155	134	155	134
Padang Panjang Timur	1 647	1 708	254	186	1 901	1 894
<b>Padang Panjang</b>	<b>1 647</b>	<b>1 708</b>	<b>409</b>	<b>320</b>	<b>2 056</b>	<b>2 028</b>

Catatan/Note: <sup>1</sup> Jumlah guru termasuk kepala sekolah dan guru/The total of teachers including headmaster and teacher

Sumber/Source: Kementerian Pendidikan dan Kebudayaan, Data Semester Ganjil/ Ministry of Educations and Culture, Odd Semester Data

**Tabel 4.1.9**  
**Table**

**Jumlah Sekolah, Guru, dan Murid Madrasah Aliyah (MA) di Bawah Kementerian Agama Menurut Kecamatan di Kota Padang Panjang, 2020/2021 dan 2021/2022**  
**Number of Schools, Teachers, and Pupils in Madrasah Aliyah (MA) Under the Ministry of Religious Affairs by Subdistrict in Padang Panjang Municipality, 2020/2021 and 2021/2022**

Kecamatan Subdistrict	Sekolah/Schools					
	Negeri/Public		Swasta/Private		Jumlah/Total	
	2020/2021	2021/2022	2020/2021	2021/2022	2020/2021	2021/2022
(1)	(2)	(3)	(4)	(5)	(6)	(7)
Padang Panjang Barat	2	2	2	2	4	4
Padang Panjang Timur	1	1	4	4	5	5
<b>Padang Panjang</b>	<b>3</b>	<b>3</b>	<b>6</b>	<b>6</b>	<b>9</b>	<b>9</b>

Lanjutan Tabel/Continued Table 4.1.9

Kecamatan Subdistrict	Guru <sup>1</sup> /Teachers <sup>1</sup>					
	Negeri/Public		Swasta/Private		Jumlah/Total	
	2020/2021	2021/2022	2020/2021	2021/2022	2020/2021	2021/2022
(1)	(8)	(9)	(10)	(11)	(12)	(13)
Padang Panjang Barat	128	162	29	43	157	205
Padang Panjang Timur	42	66	53	89	95	155
<b>Padang Panjang</b>	<b>170</b>	<b>228</b>	<b>82</b>	<b>132</b>	<b>252</b>	<b>360</b>

Lanjutan Tabel/*Continued Table 4.1.9*

Kecamatan Subdistrict	Murid/Students					
	Negeri/Public		Swasta/Private		Jumlah/Total	
	2020/2021	2021/2022	2020/2021	2021/2022	2020/2021	2021/2022
(1)	(14)	(15)	(16)	(17)	(18)	(19)
Padang Panjang Barat	1 299	1 256	325	314	1 624	1 570
Padang Panjang Timur	644	615	431	417	1 075	1 032
<b>Padang Panjang</b>	<b>1 943</b>	<b>1 871</b>	<b>756</b>	<b>731</b>	<b>2 699</b>	<b>2 602</b>

Sumber/ Source : Kementerian Agama, Data Semester Ganjil/ Ministry of Religious Affairs, Odd Semester Data

**Tabel 4.1.10** Jumlah Desa<sup>1</sup>/Kelurahan yang Memiliki Fasilitas Sekolah Menurut Kecamatan dan Tingkat Pendidikan di Kota Padang Panjang, 2019 - 2021  
**Table** Number of Villages<sup>1</sup> Having Educational Facilities by Subdistrict and Educational Level in Padang Panjang Municipality, 2019 – 2021

Kecamatan Subdistrict	SD Primary School		
	2019	2020	2021
(1)	(2)	(3)	(4)
Padang Panjang Barat	6	6	6
Padang Panjang Timur	8	8	8
<b>Padang Panjang</b>	<b>14</b>	<b>14</b>	<b>14</b>

Lanjutan Tabel/*Continued Table* 4.1.10

Kecamatan Subdistrict	SMP Junior High School		
	2019	2020	
(1)	(5)	(6)	(7)
Padang Panjang Barat	5	5	5
Padang Panjang Timur	5	5	5
<b>Padang Panjang</b>	<b>10</b>	<b>10</b>	<b>10</b>



Lanjutan Tabel/*Continued Table* 4.1.10

Kecamatan Subdistrict	SMA Senior High School		
	2019	2020	2021
(1)	(8)	(9)	(10)
Padang Panjang Barat	3	3	3
Padang Panjang Timur	6	5	5
<b>Padang Panjang</b>	<b>9</b>	<b>8</b>	<b>8</b>

Lanjutan Tabel/*Continued Table* 4.1.10

Kecamatan <i>Subdistrict</i>	SMK <i>Vocational School</i>		
	2019	2020	2021
(1)	(11)	(12)	(13)
Padang Panjang Barat	1	1	1
Padang Panjang Timur	2	2	2
<b>Padang Panjang</b>	<b>3</b>	<b>3</b>	<b>3</b>

Lanjutan Tabel/*Continued Table* 4.1.10

Kecamatan Subdistrict	Perguruan Tinggi University		
	2019	2020	2021
(1)	(14)	(15)	(16)
Padang Panjang Barat	2	2	2
Padang Panjang Timur	2	3	3
<b>Padang Panjang</b>	<b>4</b>	<b>5</b>	<b>5</b>

Sumber/*Source*: BPS, Pendataan Potensi Desa (Podes)/ *BPS—Statistics Indonesia, Village Potential Data Collection*

**Tabel 4.1.11**  
**Table****Angka Partisipasi Murni (APM) dan Angka Partisipasi Kasar (APK) Menurut Jenjang Pendidikan di Kota Padang Panjang, 2020-2021**  
**Net Participation Rates and Gross Participation Rates by Educational Level in Padang Panjang Municipality, 2020-2021**

Tingkat Pendidikan <i>Educational Level</i>	Angka Partisipasi Murni (APM) <i>Net Participation Rates</i>		Angka Partisipasi Kasar (APK) <i>Gross Participation Rates</i>	
	2020	2021	2020	2021
(1)	(2)	(3)	(4)	(5)
SD/MI <i>Elementary School</i>	99,28	99,03	106,37	105,45
SMP/MTs <i>Junior High School</i>	78,94	79,26	93,66	95,06
SMU/MA/SMK <i>Senior High School</i>	74,80	75,13	108,88	109,54

Sumber / Source: Badan Pusat Statistik Kota Padang Panjang/ BPS- Statistics of Padang Panjang Municipality

**Tabel 4.1.12**      **Persentase Penduduk Berumur 15 Tahun ke Atas yang Melek Huruf Menurut Kelompok Umur di Kota Padang Panjang, 2020 dan 2021**  
**Table**                **Percentage of Literate People Aged 15 Years and Over by Age Group in Padang Panjang Municipality, 2020 and 2021**

Kelompok Umur Age Group	2019	2020	2021
(1)	(2)	(3)	(4)
15–19	15,26	15,28	14,07
20–24	10,33	10,86	11,07
25–29	11,42	10,71	10,97
30–34	9,23	9,55	10,98
35–39	10,62	10,25	10,45
40–44	9,41	9,46	10,07
45–49	8,74	8,63	8,37
50+	24,87	25,25	23,85
<b>Jumlah/Total</b>	99,88	99,89	99,83
<b>15–24</b>	25,59	26,15	25,14
<b>15–44</b>	66,27	66,12	67,61
<b>15+</b>	99,88	99,89	99,83
<b>45+</b>	33,61	33,88	32,22

Sumber/Source: BPS, Survei Sosial Ekonomi Nasional Maret (Susenas)/BPS-Statistics Indonesia, March National Socioeconomic Survey

**Tabel 4.1.13** Persentase Penduduk Berumur 15 Tahun ke Atas yang Melek Huruf dan Buta Huruf Menurut Kelompok Umur dan Jenis Kelamin di Kota Padang Panjang, 2021  
**Table** Percentage of Literate People Aged 15 Years and Over by Age Group and Sex in Padang Panjang Municipality, 2021

Kelompok Umur Age Group	Jenis Kelamin/ Sex		Jumlah/Total
	Laki-Laki/ Male	Perempuan/ Female	
(1)	(2)	(3)	(4)
15 +			
Angka Melek Huruf	100,00	99,66	99,83
Angka Buta Huruf	-	0,34	0,17
15 - 49			
Angka Melek Huruf	100,00	100,00	100,00
Angka Buta Huruf	-	-	-

Sumber/Source: BPS, Survei Sosial Ekonomi Nasional (Susenas) Maret/BPS-Statistics Indonesia, March National Socioeconomic Survey

**Tabel 4.1.14** Jumlah Perguruan Tinggi<sup>1</sup>, Mahasiswa, dan Tenaga Pendidik Menurut Kementerian Penanggungjawab di Kota Padang Panjang, 2021/2022  
**Table** Number of Universities<sup>1</sup>, Students, and Lectures by Ministry in Padang Panjang Municipality, 2021/2022

Kementerian Penanggungjawab Ministry	Jumlah Perguruan Tinggi Number of Universities		Jumlah Mahasiswa Number of Students		Jumlah Tenaga Pendidik Number of Lecturers	
	Negeri Public	Swasta Private	Negeri Public	Swasta Private	Negeri Public	Swasta Private
(1)	(2)	(3)	(4)	(5)	(6)	(7)
Kementerian Riset, Teknologi dan Pendidikan Tinggi <i>Ministry of Research, Technology and High Education</i>	1	-	2 679	-	248	-
Kementerian Agama <i>Ministry of Religious Affairs</i>	-	4	-	439	-	58
<b>Padang Panjang</b>	<b>1</b>	<b>4</b>	<b>2 679</b>	<b>439</b>	<b>248</b>	<b>58</b>

Catatan/ Note : <sup>1</sup> Termasuk Institut, Sekolah Tinggi, Akademi, dan Politeknik. Termasuk Kampus II UMSB/ Including Institute, College, Academi, and Polytechnic. Including UMSB

Sumber/ Source : Perguruan Tinggi di Kota Padang Panjang/ Universities in Padang Panjang Municipality

**Tabel 4.1.15**  
**Table**

**Persentase Penduduk Usia 7 - 24 Tahun Menurut Jenis Kelamin, Kelompok Umur Sekolah, dan Partisipasi Sekolah di Kota Padang Panjang, 2021**  
*Percentage of Population Aged 7-24 Years by Sex, Age Group, and School Participation in Padang Panjang Municipality, 2021*

Rincian Item	Partisipasi Sekolah/ School Participation		
	Tidak/Belum Pernah Sekolah <i>Not/Never Attending School</i>	Masih Sekolah <i>Attending School</i>	Tidak Sekolah Lagi <i>Not Attending School Anymore</i>
(1)	(2)	(3)	(4)
<b>Laki-Laki/ Male</b>			
7 - 12	0,42	32,27	-
13 - 15	-	17,55	0,48
16 - 18	-	15,89	1,57
19 - 24	-	8,36	23,46
7 - 24	0,42	74,07	25,51
<b>Perempuan/ Female</b>			
7 - 12	-	34,80	-
13 - 15	-	14,75	0,42
16 - 18	-	19,01	0,72
19 - 24	0,24	12,22	17,84
7 - 24	0,24	80,78	18,98
<b>Laki-laki+Perempuan/ Male+Female</b>			
7 - 12	0,21	33,56	-
13 - 15	-	16,12	0,45
16 - 18	-	17,49	1,14
19 - 24	0,12	10,33	20,58
7 - 24	0,33	77,50	22,17

Sumber / Source: Badan Pusat Statistik Kota Padang Panjang/ BPS- Statistics of Padang Panjang Municipality



**Tabel 4.1.16** Banyaknya Sekolah, Kelas, Murid, dan Guru Pendidikan Anak Usia Dini Tempat Penitipan Anak Menurut Kecamatan dan Kelurahan di Kota Padang Panjang, 2021/2022  
**Table** **Number of School, Class, Pupils, and Teacher of Pre School by Subdistrict and Villages in Padang Panjang Municipality, 2021/2022**

Kecamatan/Kelurahan Subdistrict/Villages	Sekolah School	Murid Pupils	Guru Teacher	Rasio Murid-Guru Pupil-Teacher Ratio
(1)	(2)	(3)	(4)	(5)
Padang Panjang Barat	2	73	15	4,87
1. Silaing Bawah	1	12	3	4,00
2. Silaing Atas	-	-	-	-
3. Pasar Usang	1	61	12	5,08
4. Kampung Manggis	-	-	-	-
5. Tanah Hitam	-	-	-	-
6. Pasar Baru	-	-	-	-
7. Bukit Surungan	-	-	-	-
8. Balai-Balai	-	-	-	-
Padang Panjang Timur	4	122	20	6,10
1. Koto Panjang	-	-	-	-
2. Koto Katik	-	-	-	-
3. Ngalau	-	-	-	-
4. Ekor Lubuk	-	-	-	-
5. Sigando	-	-	-	-
6. Ganting	-	-	-	-
7. Guguk Malintang	1	39	8	4,88
8. Tanah Pak Lambik	3	83	12	6,92
Jumlah/Total				
2021	6	195	35	5,57
2020	6	195	35	5,57
2019	25	357	56	6,00
2018	26	382	68	6,00

Sumber/Source: Dinas Pendidikan dan Kebudayaan Kota Padang Panjang, Data Semester Ganji/ *Educations and Culture Agency of Padang Panjang Municipality, Odd Semester Data*

**Tabel 4.1.17** Banyaknya Sekolah, Kelas, Murid, dan Guru Kelompok Bermain (Kober) Menurut Kecamatan dan Kelurahan di Kota Padang Panjang, 2021/2022  
**Table** Banyaknya Sekolah, Kelas, Murid, dan Guru Kelompok Bermain (Kober) Menurut Kecamatan dan Kelurahan di Kota Padang Panjang, 2021/2022  
*Number of School, Class, Pupils, and Teacher of Playgroup by Subdistrict and Villages in Padang Panjang Municipality, 2021/2022*

Kecamatan/Kelurahan <i>Subdistrict/Villages</i>	Sekolah <i>School</i>	Murid <i>Pupils</i>	Guru <i>Teacher</i>	Rasio Murid-Guru <i>Pupil-Teacher Ratio</i>	
(1)	(2)	(3)	(4)	(5)	
Padang Panjang Barat	16	495	71	6,97	
1. Silaing Bawah	4	70	15	4,67	
2. Silaing Atas	1	32	5	6,40	
3. Pasar Usang	3	144	17	8,47	
4. Kampung Manggis	2	81	10	8,10	
5. Tanah Hitam	-	-	-	-	
6. Pasar Baru	2	57	7	8,14	
7. Bukit Surungan	2	48	7	6,86	
8. Balai-Balai	2	63	10	6,30	
Padang Panjang Timur	17	463	69	6,71	
1. Koto Panjang	3	55	11	5,00	
2. Koto Katik	1	28	3	9,33	
3. Ngalau	2	77	10	7,70	
4. Ekor Lubuk	2	79	10	7,90	
5. Sigando	2	42	6	7,00	
6. Ganting	1	51	8	6,38	
7. Guguk Malintang	5	110	18	6,11	
8. Tanah Pak Lambik	1	21	3	7,00	
<b>Jumlah/ Total</b>					
	<b>2021</b>	<b>33</b>	<b>958</b>	<b>140</b>	<b>6,84</b>
	<b>2020</b>	<b>33</b>	<b>958</b>	<b>140</b>	<b>6,84</b>
	<b>2019</b>	<b>36</b>	<b>739</b>	<b>80</b>	<b>9,00</b>
	<b>2018</b>	<b>36</b>	<b>809</b>	<b>78</b>	<b>10,00</b>

Sumber/Source: Dinas Pendidikan dan Kebudayaan Kota Padang Panjang, Data Semester Ganji/ *Educations and Culture Agency of Padang Panjang Municipality, Odd Semester Data*

**Tabel 4.1.18** Banyaknya Sekolah, Kelas, Murid, dan Guru Taman Pendidikan Al-Qur'an (TPA/TPSA) Menurut Kecamatan dan Kelurahan di Kota Padang Panjang, 2021  
**Table** Banyaknya Sekolah, Kelas, Murid, dan Guru of Al-Qur'an Education by Subdistrict and Villages in Padang Panjang Municipality, 2021

Kecamatan/Kelurahan Subdistrict/Villages	Sekolah School	Kelas Classroom	Murid Pupils	Guru Teacher	Rasio Murid- Guru Pupil-Teacher Ratio	
(1)	(2)	(3)	(4)	(5)	(6)	
Padang Panjang Barat	27	81	1 673	96	17	
1. Silaing Bawah	6	14	178	12	15	
2. Silaing Atas	2	7	85	5	17	
3. Pasar Usang	2	9	353	26	14	
4. Kampung Manggis	6	16	347	19	18	
5. Tanah Hitam	2	0	0	0	-	
6. Pasar Baru	3	12	276	12	23	
7. Bukit Surungan	3	10	164	10	16	
8. Balai-Balai	3	13	270	12	23	
Padang Panjang Timur	25	103	1 717	134	13	
1. Koto Panjang	4	14	239	13	18	
2. Koto Katik	1	3	59	3	20	
3. Ngalau	2	2	31	2	16	
4. Ekor Lubuk	2	7	221	14	16	
5. Sigando	2	8	124	7	18	
6. Ganting	5	19	308	16	19	
7. Guguk Malintang	8	45	611	74	8	
8. Tanah Pak Lambik	1	5	124	5	25	
<b>Jumlah/ Total</b>	<b>2021</b>	<b>52</b>	<b>184</b>	<b>3 390</b>	<b>230</b>	<b>15</b>
	<b>2020</b>	<b>51</b>	<b>202</b>	<b>3 981</b>	<b>216</b>	<b>18</b>
	<b>2019</b>	<b>45</b>	<b>184</b>	<b>4 618</b>	<b>198</b>	<b>23</b>

Sumber / Source : Kantor Kementerian Agama Kota Padang Panjang/ The Ministry of Religious Affairs of Padang Panjang Municipality

**Tabel 4.1.19** Banyaknya Sekolah, Kelas, Murid, dan Guru Madrasah Diniyyah Awaliyah (MDA) Menurut Kecamatan dan Kelurahan di Kota Padang Panjang, 2021  
**Table** *Number of School, Class, Pupils, and Teacher of Private Islamic Elementary School by Subdistrict and Villages in Padang Panjang Municipality, 2021*

Kecamatan/Kelurahan Subdistrict/Villages	Sekolah School	Kelas Classroom	Murid Pupils	Guru Teacher	Rasio Murid- Guru Pupil-Teacher Ratio	
(1)	(2)	(3)	(4)	(5)	(6)	
Padang Panjang Barat	9	9	793	41	19	
1. Silaing Bawah	2	7	224	9	25	
2. Silaing Atas	1	14	166	8	21	
3. Pasar Usang	3	14	263	16	16	
4. Kampung Manggis	2	8	43	4	11	
5. Tanah Hitam	1	4	97	4	24	
6. Pasar Baru	0	0	0	0	-	
7. Bukit Surungan	0	0	0	0	-	
8. Balai-Balai	0	0	0	0	-	
Padang Panjang Timur	5	22	352	17	21	
1. Koto Panjang	1	6	149	6	25	
2. Koto Katik	0	0	0	0	-	
3. Ngalau	2	8	120	7	17	
4. Ekor Lubuk	0	0	0	0	-	
5. Sigando	0	0	0	0	-	
6. Ganting	0	0	0	0	-	
7. Guguk Malintang	1	4	56	3	19	
8. Tanah Pak Lambik	1	4	27	1	27	
<b>Jumlah/ Total</b>	<b>2021</b>	<b>14</b>	<b>31</b>	<b>1145</b>	<b>58</b>	<b>20</b>
	<b>2020</b>	<b>13</b>	<b>65</b>	<b>1 060</b>	<b>73</b>	<b>15</b>
	<b>2019</b>	<b>12</b>	<b>56</b>	<b>1 034</b>	<b>53</b>	<b>20</b>

Sumber / Source : Kantor Kementerian Agama Kota Padang Panjang/ The Ministry of Religious Affairs of Padang Panjang Municipality

**Tabel 4.1.20** Jumlah Murid Baru dan Lulusan Sekolah Dasar Menurut Status Sekolah di Kota Padang Panjang, 2021/2022  
**Table** Number of New Pupils and Graduate of Elementary School by Type of School in Padang Panjang Municipality, 2021/2022

Status Sekolah Type of School		Murid Baru New Pupils	Lulusan Graduate
(1)		(2)	(3)
Negeri/ Public		754	884
Swasta/ Private		254	135
<b>Jumlah/ Total</b>	<b>2021</b>	<b>1 008</b>	<b>1 019</b>
	<b>2020</b>	<b>1 008</b>	<b>1 019</b>
	<b>2019</b>	<b>1 011</b>	<b>1 019</b>
	<b>2018</b>	<b>936</b>	<b>975</b>

Sumber/Source: Dinas Pendidikan dan Kebudayaan Kota Padang Panjang, Data Semester Ganji/ Educations and Culture Agency of Padang Panjang Municipality, Odd Semester Data

**Tabel 4.1.21** Jumlah Murid Baru dan Lulusan Madrasah Ibtidaiyah (MI) Menurut Status Sekolah di Kota Padang Panjang, 2021/2022  
**Number of New Pupils and Graduate of Islamic Elementary School by Type of School in Padang Panjang Municipality, 2021/2022**

Status Sekolah <i>Type of School</i>		Murid Baru <i>New Pupils</i>	Lulusan <i>Graduate</i>
(1)		(2)	(3)
Negeri/ <i>Public</i>		-	-
Swasta/ <i>Private</i>		161	132
<b>Jumlah/ <i>Total</i></b>	<b>2021</b>	<b>161</b>	<b>132</b>
	<b>2020</b>	<b>151</b>	<b>138</b>
	<b>2019</b>	<b>144</b>	<b>129</b>
	<b>2018</b>	<b>142</b>	<b>129</b>

Sumber / *Source* : Kantor Kementerian Agama Kota Padang Panjang/ *The Ministry of Religious Affairs of Padang Panjang Municipality*

**Tabel 4.1.22** Jumlah Murid Baru dan Lulusan Sekolah Menengah Pertama Menurut Status Sekolah di Kota Padang Panjang, 2021/2022  
**Table** Number of New Pupils and Graduate Junior High School by Type of School in Padang Panjang Municipality, 2021/2022

Status Sekolah Type of School		Murid Baru New Pupils	Lulusan Graduate
(1)		(2)	(3)
Negeri/ Public		1 149	929
Swasta/ Private		219	206
<b>Jumlah/ Total</b>	<b>2021</b>	<b>1 368</b>	<b>1 135</b>
	<b>2020</b>	<b>1 368</b>	<b>1 135</b>
	<b>2019</b>	<b>1 379</b>	<b>1 135</b>
	<b>2018</b>	<b>1 508</b>	<b>1 355</b>

Sumber/Source: Dinas Pendidikan dan Kebudayaan Kota Padang Panjang, Data Semester Ganji/ Educations and Culture Agency of Padang Panjang Municipality, Odd Semester Data

**Tabel 4.1.23** Jumlah Murid Baru dan Lulusan Madrasah Tsanawiyah (MTs) Menurut Status Sekolah di Kota Padang Panjang, 2021/2022  
**Number of New Pupils and Graduate of Islamic Junior High School by Type of School in Padang Panjang Municipality, 2021/2022**

Status Sekolah <i>Type of School</i>		Murid Baru <i>New Pupils</i>	Lulusan <i>Graduate</i>
(1)		(2)	(3)
Negeri/ <i>Public</i>		352	345
Swasta/ <i>Private</i>		362	260
<b>Jumlah/ <i>Total</i></b>	<b>2021</b>	<b>714</b>	<b>605</b>
	<b>2020</b>	<b>625</b>	<b>551</b>
	<b>2019</b>	<b>674</b>	<b>551</b>
	<b>2018</b>	<b>751</b>	<b>529</b>

Sumber / *Source* : Kantor Kementerian Agama Kota Padang Panjang/ *The Ministry of Religious Affairs of Padang Panjang Municipality*



**Tabel 4.1.24** Jumlah Murid Baru dan Lulusan Madrasah Aliyah (MA) Menurut Status Sekolah di Kota Padang Panjang, 2021/2022  
**Table** Number of New Pupils and Graduate of Islamic Senior High School by Type of School in Padang Panjang Municipality, 2021/2022

Status Sekolah Type of School		Murid Baru New Pupils	Lulusan Graduate
(1)		(2)	(3)
Negeri/ Public		681	583
Swasta/ Private		266	225
<b>Jumlah/ Total</b>	<b>2021</b>	<b>947</b>	<b>808</b>
	<b>2020</b>	<b>958</b>	<b>830</b>
	<b>2019</b>	<b>842</b>	<b>830</b>
	<b>2018</b>	<b>1 000</b>	<b>728</b>

Sumber / Source : Kantor Kementerian Agama Kota Padang Panjang/ The Ministry of Religious Affairs of Padang Panjang Municipality

**Tabel 4.1.25** Banyaknya Gugus Depan dan Anggota Gerakan Pramuka Menurut Jenis Kelamin di Kota Padang Panjang, 2021  
**Table** *Number of Boy Scout Member by Sex in Padang Panjang Municipality, 2021*

Uraian Items	Laki-laki Male	Perempuan Female	Jumlah Total
(1)	(2)	(3)	(4)
1. Gugus Depan	71	71	142
2. Sumber Didik			
a. Pembina	103	122	225
b. Pelatih	5	5	10
c. Andalan	35	18	53
d. Majelis Pembimbing	117	191	308
3. Sasaran Didik			
a. Siaga	545	553	1 098
b. Penggalang	915	1 273	2 188
c. Penegak	635	1 030	1 665
d. Pandega	5	7	12

Sumber/ Source : Kwartir Cabang Gerakan Pramuka Kota Padang Panjang/ *Boy Scout of Padang Panjang Municipality*

**Tabel 4.1.26** Banyaknya Anggota Gerakan Pramuka Menurut Kecamatan/Kelurahan di Kota Padang Panjang, 2021  
**Table** Number of Boy Scout Member by Subdistrict/Kelurahan in Padang Panjang Municipality, 2021

Kecamatan/Kelurahan Subdistrict/Villages	Anggota/ Member					Jumlah Total
	Siaga	Penggalang	Penegak	Pandega		
(1)	(2)	(3)	(4)	(5)	(6)	
Padang Panjang Barat	665	1 655	300	-		2 620
1. Silaing Bawah	130	485	50	-		665
2. Silaing Atas	-	30	-	-		30
3. Pasar Usang	130	170	20	-		320
4. Kampung Manggis	160	215	80	-		455
5. Tanah Hitam	45	130	-	-		175
6. Pasar Baru	-	-	-	-		-
7. Bukit Surungan	35	130	150	-		315
8. Balai-Balai	165	495	-	-		660
Padang Panjang Timur	433	533	1 365	12		2 343
1. Koto Panjang	40	40	-	-		80
2. Koto Katik	20	20	-	-		40
3. Ngalau	30	31	-	-		61
4. Ekor Lubuk	51	97	-	-		148
5. Sigando	20	20	-	-		40
6. Ganting	40	40	335	-		415
7. Guguk Malintang	182	215	990	12		1 399
8. Tanah Pak Lambik	50	70	40	-		160
<b>Jumlah/ Total</b>	<b>2021</b>	<b>1 098</b>	<b>2 188</b>	<b>1 665</b>	<b>12</b>	<b>4 963</b>
	<b>2020</b>	<b>1 098</b>	<b>2 188</b>	<b>1 665</b>	<b>12</b>	<b>4 963</b>
	<b>2019</b>	<b>1 098</b>	<b>2 188</b>	<b>1 665</b>	<b>12</b>	<b>4 963</b>

Sumber/ Source : Kwartir Cabang Gerakan Pramuka Kota Padang Panjang/ Boy Scout of Padang Panjang Municipality

## 4.2 KESEHATAN HEALTH

**Tabel 4.2.1** Jumlah Desa<sup>1</sup>/Kelurahan Yang Memiliki Sarana Kesehatan Menurut Kecamatan di Kota Padang Panjang, 2019 – 2021  
*Number of Villages<sup>1</sup> Having Health Facilities by Subdistrict, in Padang Panjang Municipality 2019 – 2021*

Kecamatan Subdistrict	Rumah Sakit Hospital		
	2019	2020	2021
(1)	(2)	(3)	(4)
Padang Panjang Barat	1	1	1
Padang Panjang Timur	1	1	1
<b>Padang Panjang</b>	<b>2</b>	<b>2</b>	<b>2</b>

Lanjutan Tabel/*Continued Table 4.2.1*

Kecamatan <i>Subdistrict</i>	Rumah Sakit Bersalin <i>Maternity Hospital</i>		
	2019	2020	2021
(1)	(5)	(6)	(7)
Padang Panjang Barat	-	-	-
Padang Panjang Timur	-	-	-
<b>Padang Panjang</b>	-	-	-

Lanjutan Tabel/*Continued Table* 4.2.1

Kecamatan <i>Subdistrict</i>	Poliklinik <i>Polyclinic</i>		
	2019	2020	2021
(1)	(8)	(9)	(10)
Padang Panjang Barat	1	-	-
Padang Panjang Timur	3	1	2
<b>Padang Panjang</b>	<b>4</b>	<b>1</b>	<b>2</b>

Lanjutan Tabel/*Continued Table 4.2.1*

Kecamatan <i>Subdistrict</i>	Puskesmas <i>Public Health Center</i>		
	2019	2020	2021
(1)	(11)	(12)	(13)
Padang Panjang Barat	2	2	2
Padang Panjang Timur	2	2	2
<b>Padang Panjang</b>	<b>4</b>	<b>4</b>	<b>4</b>

Lanjutan Tabel/*Continued Table* 4.2.1

Kecamatan <i>Subdistrict</i>	Puskesmas Pembantu <i>Subsidiary of Public Health Center</i>		
	2019	2020	2021
(1)	(14)	(15)	(16)
Padang Panjang Barat	3	3	3
Padang Panjang Timur	3	3	3
<b>Padang Panjang</b>	<b>6</b>	<b>6</b>	<b>6</b>



Lanjutan Tabel/*Continued Table 4.2.1*

Kecamatan Subdistrict	Apotek Pharmacy		
	2019	2020	2021
(1)	(17)	(18)	(19)
Padang Panjang Barat	4	4	4
Padang Panjang Timur	2	2	2
<b>Padang Panjang</b>	<b>6</b>	<b>6</b>	<b>6</b>

Sumber/*Source*: BPS, Pendataan Potensi Desa (Podes)/*BPS-Statistics Indonesia, Village Potential Data Collecting*

**Tabel 4.2.2** Jumlah Tenaga Kesehatan Menurut Kecamatan di Kota Padang Panjang, 2021  
**Table** *Number of Medical Personnel by Subdistrict in Padang Panjang Municipality, 2021*

Kecamatan Subdistrict	Dokter Doctor	Perawat Nurse	Bidan Midwife	Farmasi Pharma- ceutical	Ahli Gizi Nutritionist
(1)	(2)	(3)	(4)	(5)	(6)
Padang Panjang Barat	45	72	30	16	4
Puskesmas Kebun Sikolos	7	11	11	3	1
Puskesmas Bukit Surungan	6	13	10	3	2
RSI Yarsi	32	48	9	10	1
Padang Panjang Timur	56	170	43	42	9
Puskesmas Koto Katik	6	7	9	3	1
Puskesmas Gunung	7	10	13	3	2
Rumah Sakit Umum Daerah	43	153	21	36	6
<b>Padang Panjang</b>	<b>101</b>	<b>242</b>	<b>73</b>	<b>58</b>	<b>13</b>

Lanjutan Tabel/Continued Table 4.2.2

Kecamatan Subdistrict	Tanaga Kesehatan Masyarakat Public Health Worker	Tenaga Kesehatan Lingkungan Environment Health Worker	Tenaga Gizi Nutritionist	Ahli Teknologi Laboratorium Medik Medical Laboratory Technician
(1)	(7)	(8)	(9)	(10)
Padang Panjang Barat	5	7	11	28
Puskesmas Kebun Sikolos	4	1	1	2
Puskesmas Bukit Surungan	1	1	2	2
RSI Yarsi	-	5	8	24
Padang Panjang Timur	4	3	4	10
Puskesmas Koto Katik	1	1	1	2
Puskesmas Gunung	3	1	2	2
Rumah Sakit Umum Daerah	-	1	1	6
<b>Padang Panjang</b>	<b>9</b>	<b>10</b>	<b>15</b>	<b>38</b>

Sumber/ Source : Dinas Kesehatan Kota Padang Panjang, RSUD Kota Padang Panjang, RSI Yarsi Kota Padang Panjang/ Health Department of Padang Panjang Municipality, Public Hospital of Padang Panjang Municipality, Private Hospital of Padang Panjang Municipality

**Tabel 4.2.3**  
**Table**

**Persentase Penduduk yang Mempunyai Keluhan Kesehatan Selama Sebulan Terakhir Menurut Jenis Kelamin di Kota Padang Panjang, 2017-2021**  
**Percentage of People Who Had Health Complaint During a Month Prior to The Survey by Sex in Padang Panjang Municipality, 2017-2021**

Tahun Year	Jenis Kelamin/ Sex		
	Laki-laki/ Male	Perempuan/ Female	Jumlah/Total
(1)	(2)	(3)	(4)
2021	21,83	23,09	22,46
2020	37,59	41,02	39,30
2019	35,23	39,57	37,40
2018	33,39	39,51	36,46
2017	37,81	46,32	42,07

Sumber/Source: BPS, Survei Sosial Ekonomi Nasional (Susenas)/BPS-Statistics Indonesia, National Socioeconomic Survey

**Tabel 4.2.4**  
**Table**

**Jumlah Rumah Sakit Umum, Rumah Sakit Khusus, Rumah Sakit/Rumah Bersalin, Puskesmas, Klinik/Balai Kesehatan, Posyandu, dan Polindes Menurut Kecamatan/Kelurahan di Kota Padang Panjang, 2020 dan 2021**  
**Number of General Hospital, Special Hospital, Maternity Hospital and Public Health Center, Medical Clinic, Integrated Service Post, Village maternity Cottage by Subdistrict/ Kelurahan in Padang Panjang Municipality, 2020 and 2021**

Kecamatan/Kelurahan Subdistrict/Kelurahan	Rumah Sakit Umum General Hospital		Rumah Sakit Khusus Special Hospital	
	2020	2021	2020	2021
(1)	(2)	(3)	(4)	(5)
Padang Panjang Barat	1	1	-	-
1. Silaing Bawah	-	-	-	-
2. Silaing Atas	-	-	-	-
3. Pasar Usang	-	-	-	-
4. Kampung Manggis	-	-	-	-
5. Tanah Hitam	-	-	-	-
6. Pasar Baru	-	-	-	-
7. Bukit Surungan	1	1	-	-
8. Balai-Balai	-	-	-	-
Padang Panjang Timur	1	1	-	-
1. Koto Panjang	-	-	-	-
2. Koto Katik	-	-	-	-
3. Ngalau	-	-	-	-
4. Ekor Lubuk	-	-	-	-
5. Sigando	-	-	-	-
6. Ganting	1	1	-	-
7. Guguk Malintang	-	-	-	-
8. Tanah Pak Lambik	-	-	-	-
<b>Padang Panjang</b>	<b>2</b>	<b>2</b>	<b>-</b>	<b>-</b>

Lanjutan Tabel/*Continued Table* 4.2.4

Kecamatan/Kelurahan <i>Subdistrict/Kelurahan</i>	Rumah Sakit Bersalin/ Rumah Bersalin <i>Maternity Hospital</i>		Puskesmas <i>Public Health Center</i>	
	2020	2021	2020	2021
(1)	(6)	(7)	(8)	(9)
Padang Panjang Barat	-	-	2	2
1. Silaing Bawah	-	-	-	-
2. Silaing Atas	-	-	-	-
3. Pasar Usang	-	-	-	-
4. Kampung Manggis	-	-	1	1
5. Tanah Hitam	-	-	-	-
6. Pasar Baru	-	-	-	-
7. Bukit Surungan	-	-	1	1
8. Balai-Balai	-	-	-	-
Padang Panjang Timur	-	-	2	2
1. Koto Panjang	-	-	-	-
2. Koto Katik	-	-	1	1
3. Ngalau	-	-	-	-
4. Ekor Lubuk	-	-	1	1
5. Sigando	-	-	-	-
6. Ganting	-	-	-	-
7. Guguk Malintang	-	-	-	-
8. Tanah Pak Lambik	-	-	-	-
<b>Padang Panjang</b>	-	-	<b>4</b>	<b>4</b>

Lanjutan Tabel/Continued Table 4.2.4

Kecamatan/Kelurahan Subdistrict/Kelurahan	Klinik/Balai Kesehatan Medical Clinic		Posyandu Integrated Service Post		Polindes Village Maternity Cottage	
	2020	2021	2020	2021	2020	2021
(1)	(10)	(11)	(12)	(13)	(14)	(15)
Padang Panjang Barat	1	1	54	54	-	-
1. Silaing Bawah	-	-	8	8	-	-
2. Silaing Atas	-	-	6	6	-	-
3. Pasar Usang	-	-	8	8	-	-
4. Kampung Manggis	-	-	10	10	-	-
5. Tanah Hitam	-	-	5	5	-	-
6. Pasar Baru	-	-	3	3	-	-
7. Bukit Surungan	-	-	5	5	-	-
8. Balai-Balai	1	1	9	9	-	-
Padang Panjang Timur	3	3	40	40	-	-
1. Koto Panjang	1	1	7	7	-	-
2. Koto Katik	-	-	3	3	-	-
3. Ngalau	-	-	7	7	-	-
4. Ekor Lubuk	1	1	4	4	-	-
5. Sigando	-	-	3	3	-	-
6. Ganting	-	-	5	5	-	-
7. Guguk Malintang	1	1	8	8	-	-
8. Tanah Pak Lambik	-	-	3	3	-	-
<b>Padang Panjang</b>	<b>4</b>	<b>4</b>	<b>94</b>	<b>94</b>	<b>-</b>	<b>-</b>

Sumber/ Source : Dinas Kesehatan Kota Padang Panjang/ Health Department of Padang Panjang Municipality

**Tabel 4.2.5** Jumlah dan Kapasitas Tempat Tidur pada Rumah Sakit di Kota Padang Panjang, 2021  
**Table** *Number of Available Bed and Bed Capacity in Padang Panjang Municipality, 2021*

Jenis Rumah Sakit <i>Type of Hospital</i>	Tempat Tidur/ <i>Bed</i>	
	Tersedia <i>Available Bed</i>	Kapasitas <i>Capacity</i>
(1)	(2)	(3)
1. Rumah Sakit Umum Daerah Public Hospital	135	135
2. Rumah Sakit Swasta (RSI Yarsi) Private Hospital	50	50
<b>Jumlah/ Total</b>		
	<b>2021</b>	<b>185</b>
	<b>2020</b>	<b>175</b>
	<b>2019</b>	<b>185</b>
	<b>2018</b>	<b>185</b>

Sumber / Source : Unit Kerja Masing-masing di Kota Padang Panjang/ *Each Unit in Padang Panjang Municipality*



**Tabel 4.2.6** Banyaknya Kasus Baru pada Rumah Sakit Umum Daerah Menurut Jenis Penyakit dan Rawatan di Kota Padang Panjang, 2021  
**Table** *Number of New Cases at Public Hospital by Kind of Main Disease in Padang Panjang Municipality, 2021*

Jenis Penyakit <i>Kind of Main Disease</i>	Rawat Jalan <i>Outpatient</i>	Persentase <i>Percentage</i>	Rawat Inap <i>Inpatient</i>	Persentase <i>Percentage</i>
(1)	(2)	(3)	(4)	(5)
1. ISPA	29	0,58	-	-
2. Pharyngitis	13	0,26	-	-
3. Karis Gigi	1	0,02	-	-
4. Penyakit Pulpa & Periapikal	83	1,65	-	-
5. Penyakit Gusi & Jaringan Periodental	111	2,21	-	-
6. Vulnus Lecaratum	11	0,22	2	0,20
7. Gangguan Daya Lihat	317	6,31	-	-
8. Gastro Enteritis (Diare)	14	0,28	18	1,79
9. Demam Typoid	5	0,10	9	0,89
10. TBC	22	0,44	-	-
11. Diabetes Mellitus	107	2,13	15	1,49
12. Hipertensi	163	3,24	3	0,30

Lanjutan Tabel/*Continued Table 4.2.6*

Jenis Penyakit <i>Kind of Main Disease</i>	Rawat Jalan <i>Outpatient</i>	Persentase <i>Percentage</i>	Rawat Inap <i>Inpatient</i>	Persentase <i>Percentage</i>
(1)	(6)	(7)	(8)	(9)
13. Penyakit Jantung Lainnya	284	5,65	29	2,88
14. Bronchitis	10	0,20	-	-
15. Tonsilitis	8	0,16	-	-
16. Appendixitis	42	0,84	26	2,58
17. Hepatitis	-	-	-	-
18. Stroke	26	0,52	9	0,89
19. Dispepsia	61	1,21	5	0,50
20. Cerumen Prop	266	5,29	-	-
21. Rematik artrilis	1	0,02	-	-
22. O M S K	69	1,37	-	-
23. Cephalgia	5	0,10	-	-
24. Decompentatio Cordis	138	2,75	4	0,40
25. Penyakit Lainnya	3 241	64,47	887	88,08
<b>Jumlah/ Total</b>	<b>5 027</b>	<b>100,00</b>	<b>1 007</b>	<b>100,00</b>

Sumber / Source : Rumah Sakit Umum Daerah Kota Padang Panjang/ *Public Hospital of Padang Panjang Municipality*

**Tabel 4.2.7** Banyaknya Kasus Baru pada Rumah Sakit Islam Yarsi Menurut Jenis Penyakit dan Rawatan di Kota Padang Panjang, 2021  
**Table** *Number of New Cases at Private Hospital by Kind of Main Disease in Padang Panjang Municipality, 2021*

Jenis Penyakit <i>Kind of Main Disease</i>	Rawat Jalan <i>Outpatient</i>	Persentase <i>Percentage</i>	Rawat Inap <i>Inpatient</i>	Persentase <i>Percentage</i>
(1)	(2)	(3)	(4)	(5)
1. ISPA	388	0,93	2	0,17
2. Pharyngitis	262	0,63	11	0,92
3. Karis Gigi	57	0,14	-	-
4. Penyakit Pulpa & Periapikal	746	1,78	-	-
5. Penyakit Gusi & Jaringan Periodental	136	0,33	-	-
6. Vulnus Lecaratum	397	0,95	6	0,50
7. Gangguan Daya Lihat	1 368	3,27	-	-
8. Gastro Enteritis (Diare)	534	1,28	44	3,68
9. Demam Typoid	19	0,05	1	0,08
10. TBC	278	0,66	14	1,17
11. Diabetes Mellitus	3 110	7,44	177	14,80
12. Hipertensi	3 302	7,90	90	7,53

Lanjutan Tabel/*Continued Table 4.2.7*

Jenis Penyakit <i>Kind of Main Disease</i>	Rawat Jalan <i>Outpatient</i>	Persentase <i>Percentage</i>	Rawat Inap <i>Inpatient</i>	Persentase <i>Percentage</i>
(1)	(6)	(7)	(8)	(9)
13. Penyakit Jantung Lainnya	1 455	3,48	51	4,26
14. Bronchitis	136	0,33	1	0,08
15. Tonsilitis	51	0,12	-	-
16. Appendixitis	235	0,56	30	2,51
17. Hepatitis	22	0,05	-	-
18. Stroke	99	0,24	15	1,25
19. Dispepsia	826	1,97	149	12,46
20. Cerumen Prop	494	1,18	-	-
21. Rematik artrilis	30	0,07	-	-
22. O M S K	324	0,77	-	-
23. Cephalgia	396	0,95	7	0,59
24. Decompentatio Cordis	-	-	-	-
25. Penyakit Lainnya	27 158	64,94	598	50,00
<b>Jumlah/ Total</b>	<b>41 823</b>	<b>100,00</b>	<b>1 196</b>	<b>100,00</b>

Sumber/Source : Rumah Sakit Islam Yarsi Kota Padang Panjang/ *Private Hospital of Padang Panjang Municipality*

**Tabel 4.2.8** Rata-rata Kunjungan per Hari ke Sarana Kesehatan di Kota Padang Panjang, 2017 - 2021  
**Table** Average of Out Patient Visit Health Infrastructure in Padang Panjang Municipality, 2017 - 2021

Sarana Kesehatan Health Infrastructure	2017	2018	2019	2020	2021
(1)	(2)	(3)	(4)	(5)	(6)
1. Rumah Sakit Umum Public Hospital	183	204	295	196	214
2. Poliklinik Polyclinics	...	...	...	...	...
3. Puskesmas Public Health Center	63	226	126	206	139
4. Poskeskel Clinics Villages	12	13	15	10	12
5. Balai Pengobatan Out Patient Clinics	30	40	46	46	59
6. Tempat Praktek Dokter Private Doctors	39	37	34	27	33

Sumber/ Source : Dinas Kesehatan Kota Padang Panjang/ Health Department of Padang Panjang Municipality

**Tabel 4.2.9**  
**Table****Banyaknya Pasien yang Dirawat di Rumah Sakit Umum Daerah Menurut Bagian di Kota Padang Panjang, 2021**  
**Number of Opname Patient at Government Public Hospital by Section in Padang Panjang Municipality, 2021**

<b>Bagian Department</b>	<b>Pasien Patient</b>	<b>Hari Rawat Days of Hospitalized</b>	<b>Rata-rata Pasien per Hari Average Patient</b>	<b>B O R (%)</b>
(1)	(2)	(3)	(4)	(5)
1. Kebidanan dan Kandungan <i>Obstetric and Gynecology</i>	1 105	3 994	3,00	80,52
2. Bedah <i>Surgery</i>	778	2 801	2,10	76,11
3. Penyakit Dalam <i>Internist</i>	765	3 284	2,10	52,93
4. Kesehatan Anak <i>Child Health</i>	417	2 449	1,10	36,28
5. Penyakit Mata <i>Ophthalmology</i>	-	-	-	-
6. Perinatologi <i>Perinatology</i>	-	-	-	-
7. Paru-paru, THT, VIP, dan Lain-lain/ <i>Others</i>	2 116	10 975	5,80	42,07
<b>Jumlah/ Total</b>	<b>5 181</b>	<b>23 503</b>	<b>14,10</b>	<b>287,91</b>

Sumber/Source : Rumah Sakit Umum Daerah Kota Padang Panjang/ *Public Hospital of Padang Panjang Municipality*

**Tabel 4.2.10** Banyaknya Pasien yang Dirawat di Rumah Sakit Islam Yarsi Menurut Bagian di Kota Padang Panjang, 2021  
**Table** *Number of Opname Patient Private Hospital by Section in Padang Panjang Municipality, 2021*

Bagian <i>Department</i>	Pasien <i>Patient</i>	Hari Rawat <i>Days of Hospitalized</i>	Rata-rata Pasien per Hari <i>Average Patient</i>
(1)	(2)	(3)	(4)
1. Kebidanan dan Kandungan <i>Obstetric and Gynecology</i>	858	1479	4
2. Bedah <i>Surgery</i>	611	1083	3
3. Penyakit Dalam <i>Internist</i>	743	2619	7
4. Kesehatan Anak <i>Child Health</i>	133	301	1
5. Penyakit Mata <i>Ophthalmology</i>	-	-	-
6. Perinatologi <i>Perinatology</i>	-	-	-
7. Paru-paru, THT, VIP, dan Lain-lain/ <i>Others</i>	-	-	-
<b>Jumlah/ Total</b>	<b>2021</b>	<b>2345</b>	<b>5482</b>
	<b>2020</b>	<b>2 664</b>	<b>6 399</b>
	<b>2019</b>	<b>3 403</b>	<b>8 306</b>

Sumber/Source : Rumah Sakit Islam Yarsi Kota Padang Panjang/ *Private Hospital of Padang Panjang Municipality*

**Tabel 4.2.11** Jumlah Kunjungan pada Rumah Sakit Umum Daerah di Kota Padang Panjang, 2021  
**Table** *Number of Visit at Public Hospital in Padang Panjang Municipality, 2021*

Bulan Month	Penderita Baru New Patient	Penderita Lama Old Patient	Jumlah Total
(1)	(2)	(3)	(4)
Januari/January	281	4 782	5 063
Februari/February	325	4 748	5 073
Maret/March	414	5 630	6 044
April/April	327	5 018	5 345
Mei/May	339	4 419	4 758
Juni/June	457	5 261	5 718
Juli/July	356	5 241	5 597
Agustus/August	365	4 699	5 064
September/September	362	5 085	5 447
Oktober/October	414	5 308	5 722
November/November	540	5 703	6 243
Desember/December	512	6 341	6 853
<b>Jumlah/Total</b> 2021	<b>4 692</b>	<b>62 235</b>	<b>66 927</b>
2020	3 358	58 146	61 504
2019	14 415	93 231	107 646

Sumber/Source : Rumah Sakit Umum Daerah Kota Padang Panjang/ *Public Hospital of Padang Panjang Municipality*



**Tabel 4.2.12** Jumlah Kunjungan pada Puskesmas di Kota Padang Panjang, 2021  
**Table** Number of Visit at Public Health Center in Padang Panjang Municipality, 2021

Bulan Month	Penderita Baru New Patient	Penderita Lama Old Patient	Jumlah Total
(1)	(2)	(3)	(4)
Januari/January	85	824	909
Februari/February	115	840	955
Maret/March	135	910	1 045
April/April	102	820	922
Mei/May	103	695	798
Juni/June	148	784	932
Juli/July	183	968	1 151
Agustus/August	129	743	872
September/September	142	846	988
Oktober/October	49	1 048	1 097
November/November	131	1 010	1 141
Desember/December	139	2 038	2 177
<b>Jumlah/Total</b> 2021	<b>1 461</b>	<b>11 526</b>	<b>12 987</b>
2020	<b>6 005</b>	<b>50 103</b>	<b>56 108</b>

Sumber/ Source : Dinas Kesehatan Kota Padang Panjang/ Health Department of Padang Panjang Municipality

**Tabel 4.2.13** Banyaknya Lahir Hidup, Lahir Mati, dan Kematian Ibu Sewaktu Melahirkan di Kota Padang Panjang, 2014-2021  
**Table** *Number of Alive Birth, Dead Birth, and Maternal in Padang Panjang Municipality, 2014-2021*

Tahun Year	Lahir Hidup Live Birth	Lahir Mati Stillbirth	Kematian Ibu Sewaktu Melahirkan Maternal Mortality
(1)	(2)	(3)	(4)
2021	948	11	3
2020	994	11	4
2019	1 033	5	-
2018	1 062	3	-
2017	1 089	12	3
2016	1 095	1	-
2015	996	5	1
2014	966	9	-

Sumber/ Source : Dinas Kesehatan Kota Padang Panjang/ Health Department of Padang Panjang Municipality

**Tabel 4.2.14** Banyaknya Kematian Bayi dan Anak-anak di Kota Padang Panjang, 2014-2021  
**Table** *Number of Infant and Child Death in Padang Panjang Municipality, 2014-2021*

Tahun Year	Bayi/ Baby		Anak-anak (1-4 Tahun) Children (1-4 Year)
	0 - 7 Hari 0 - 7 Days	8 Hari - 1 Tahun 8 Days - 1 year	
(1)	(2)	(3)	(4)
2021	9	2	1
2020	3	-	2
2019	3	4	2
2018	7	5	4
2017	10	2	2
2016	10	3	-
2015	5	7	-
2014	7	8	2

Sumber/ Source : Dinas Kesehatan Kota Padang Panjang/ Health Department of Padang Panjang Municipality

**Tabel 4.2.15**  
**Table****Banyaknya Kunjungan Ibu Hamil, Bayi, dan Anak-anak pada Rumah Sakit Umum Daerah di Kota Padang Panjang, 2021**  
**Number of Visit Pregnant Mother, Infant, and Children at Public Hospital in Padang Panjang Municipality, 2021**

Bulan Month	Ibu Hamil/ Pregnant		Bayi/ Infant		Anak-anak/ Children		
	Baru/ New	Lama/ Old	Baru/ New	Lama/ Old	Baru/ New	Lama/ Old	
(1)	(2)	(3)	(4)	(5)	(6)	(7)	
Januari/ January	8	34	12	21	15	121	
Februari/ February	9	43	8	17	14	138	
Maret/ March	14	48	13	27	14	131	
April/ April	16	49	16	20	16	158	
Mei/ May	10	68	24	20	16	116	
Juni/ June	10	62	26	32	26	88	
Juli/ July	12	41	39	13	20	122	
Agustus/ August	12	36	19	13	10	116	
September/ September	14	55	29	20	24	232	
Oktober/ October	18	64	17	19	31	117	
November/ November	16	59	32	31	32	147	
Desember/ December	25	61	40	32	43	170	
<b>Jumlah/ Total</b>	<b>2021</b>	<b>164</b>	<b>620</b>	<b>275</b>	<b>265</b>	<b>261</b>	<b>1 656</b>
	<b>2020</b>	<b>209</b>	<b>731</b>	<b>24</b>	<b>444</b>	<b>194</b>	<b>2 396</b>
	<b>2019</b>	<b>295</b>	<b>914</b>	<b>13</b>	<b>270</b>	<b>631</b>	<b>3 969</b>

Sumber/Source : Rumah Sakit Umum Daerah Kota Padang Panjang/ Public Hospital of Padang Panjang Municipality

**Tabel 4.2.16** Banyaknya Kunjungan Rawat Jalan Ibu Hamil dan Anak-anak pada Rumah Sakit Islam Yarsi di Kota Padang Panjang, 2021  
**Table** *Number of Visiting Pregnant Mother and Children at Private Hospital in Padang Panjang Municipality, 2021*

Bulan Month	Ibu Hamil/ Pregnant		Anak-anak/ Children		
	Baru/ New	Lama/ Old	Baru/ New	Lama/ Old	
(1)	(2)	(3)	(4)	(5)	
Januari/ January	42	116	7	36	
Februari/ February	40	118	8	50	
Maret/ March	44	160	9	45	
April/ April	40	161	6	36	
Mei/ May	35	131	6	39	
Juni/ June	29	112	4	38	
Juli/ July	33	145	3	34	
Agustus/ August	33	151	6	30	
September/ September	29	130	6	36	
Oktober/ October	36	147	6	47	
November/ November	39	148	12	50	
Desember/ December	38	151	9	45	
<b>Jumlah/ Total</b>	<b>2021</b>	<b>436</b>	<b>1 667</b>	<b>78</b>	<b>481</b>
	<b>2020</b>	<b>859</b>	<b>2 059</b>	<b>83</b>	<b>551</b>
	<b>2019</b>	<b>553</b>	<b>1 346</b>	<b>92</b>	<b>387</b>

Sumber/Source : Rumah Sakit Islam Yarsi Kota Padang Panjang/ Private Hospital of Padang Panjang Municipality

**Tabel 4.2.17** Banyaknya Imunisasi Bayi di Kota Padang Panjang, 2021  
**Table** Number of Infant Immunization in Padang Panjang Municipality, 2021

Bulan Month	BCG	HBO	Polio 4	Campak	DPT3/HB3
(1)	(2)	(3)	(4)	(5)	(6)
Januari/January	70	71	56	72	56
Februari/February	75	59	78	67	78
Maret/March	72	82	74	85	74
April/April	76	106	74	63	74
Mei/May	88	68	91	72	91
Juni/June	74	83	67	65	67
Juli/July	84	62	64	74	64
Agustus/August	72	66	96	84	96
September/September	75	73	75	86	75
Oktober/October	68	83	82	77	82
November/November	76	84	86	78	86
Desember/December	82	63	73	82	73
<b>Jumlah/Total</b> 2021	<b>912</b>	<b>900</b>	<b>916</b>	<b>905</b>	<b>916</b>
2020	948	933	977	871	977
2019	1 026	987	1 036	357	1 036

Catatan/ Note: Termasuk didalamnya kunjungan dari luar Kota Padang Panjang/ Including visits from outside of Padang Panjang Municipality

Sumber/ Source : Dinas Kesehatan Kota Padang Panjang/ Health Department of Padang Panjang Municipality

**Tabel 4.2.18** Banyaknya Imunisasi Tetanus Toxoid pada Wanita Usia Subur di Kota Padang Panjang, 2021  
**Table** *Number of Tetanus Toxoid Immunization in for Fertility Woman in Padang Panjang Municipality, 2021*

Bulan Month	TT 1	TT 2	TT 3	TT 4	TT 5
(1)	(2)	(3)	(4)	(5)	(6)
Januari/January	-	2	3	1	2
Februari/ February	-	-	3	-	3
Maret/ March	-	-	5	-	5
April/ April	-	-	-	-	-
Mei/ May	-	-	1	3	3
Juni/ June	-	-	-	6	5
Juli/ July	-	1	3	3	4
Agustus/ August	-	-	-	2	2
September/ September	-	-	-	1	-
Oktober/ October	-	-	-	-	1
November/ November	-	-	-	1	2
Desember/ December	-	-	-	-	-
<b>Jumlah/ Total</b>	<b>2021</b>	<b>3</b>	<b>15</b>	<b>17</b>	<b>27</b>
	<b>2020</b>	<b>2</b>	<b>25</b>	<b>34</b>	<b>44</b>
	<b>2019</b>	<b>23</b>	<b>230</b>	<b>319</b>	<b>235</b>

Sumber/ Source : Dinas Kesehatan Kota Padang Panjang/ Health Department of Padang Panjang Municipality

**Tabel 4.2.19** Banyaknya Imunisasi Bayi Menurut Kecamatan/kelurahan di Kota Padang Panjang, 2021  
**Table** *Number of Infant Immunization by Subdistrict/Villages in Padang Panjang Municipality, 2021*

Kecamatan/Kelurahan Subdistrict/Kelurahan	BCG	DPT			Polio			
		1	2	3	1	2	3	4
(1)	(2)	(3)	(4)	(5)	(6)	(7)	(8)	(9)
Padang Panjang Barat	539	547	550	549	539	547	553	546
1. Silaing Bawah	91	100	108	112	91	100	108	112
2. Silaing Atas	42	39	38	40	42	39	38	40
3. Pasar Usang	54	46	45	41	54	46	45	41
4. Kampung Manggis	121	135	135	133	121	135	135	133
5. Tanah Hitam	62	62	61	63	62	61	63	62
6. Pasar Baru	25	26	28	25	25	28	25	25
7. Bukit Surungan	41	37	34	30	41	37	34	30
8. Balai-Balai	103	102	101	105	103	101	105	103
Padang Panjang Timur	366	379	380	374	366	379	380	374
1. Koto Panjang	64	75	81	80	64	75	81	80
2. Koto Katik	11	13	14	16	11	13	14	16
3. Ngalau	44	50	46	51	44	50	46	51
4. Ekor Lubuk	44	39	44	36	44	39	44	36
5. Sigando	28	27	26	23	28	27	26	23
6. Ganting	40	42	37	33	40	42	37	33
7. Guguk Malintang	107	106	103	107	107	106	103	107
8. Tanah Pak Lambik	28	27	29	28	28	27	29	28
<b>Padang Panjang</b>	<b>905</b>	<b>926</b>	<b>930</b>	<b>923</b>	<b>905</b>	<b>926</b>	<b>933</b>	<b>920</b>



Lanjutan Tabel/Continued Table 4.2.19

Kecamatan/Kelurahan Subdistrict/Kelurahan	Hepatitis B			Campak
	1	2	3	
(1)	(10)	(11)	(12)	(13)
Padang Panjang Barat	547	550	449	528
1. Silaing Bawah	100	108	112	95
2. Silaing Atas	39	38	40	30
3. Pasar Usang	46	45	41	39
4. Kampung Manggis	135	135	133	142
5. Tanah Hitam	62	61	63	60
6. Pasar Baru	26	28	25	25
7. Bukit Surungan	37	34	30	36
8. Balai-Balai	102	101	5	101
Padang Panjang Timur	379	380	374	673
1. Koto Panjang	75	81	80	81
2. Koto Katik	13	14	16	16
3. Ngalau	50	46	51	48
4. Ekor Lubuk	39	44	36	37
5. Sigando	27	26	23	26
6. Ganting	42	37	33	40
7. Guguk Malintang	106	103	107	115
8. Tanah Pak Lambik	27	29	28	310
<b>Padang Panjang</b>	<b>926</b>	<b>930</b>	<b>823</b>	<b>1201</b>

Sumber/ Source : Dinas Kesehatan Kota Padang Panjang/ Health Department of Padang Panjang Municipality

**Tabel 4.2.20**  
**Table**

**Banyaknya Ibu Hamil Melakukan Kunjungan K1, K4, KEK, dan Mendapat Tablet Zat Besi (Fe) di Puskesmas Kota Padang Panjang, 2021**  
**Number of Pregnant Women, Conduct Visits K1, K4, KEK and Gets Ferrum (Fe) in Public Health Center Padang Panjang Municipality, 2021**

Puskesmas Public Health Center	Jumlah Ibu Hamil Pregnant	Kunjungan/ Visiting		Kurang Energi Kalori (KEK)	Mendapat Zat Besi (Fe)	
		K1	K4			
(1)	(2)	(3)	(4)	(5)	(6)	
Kebun Sikolos	345	341	324	21	322	
Bukit Surungan	302	250	226	56	285	
Gunung	195	187	166	6	185	
Koto Katik	332	232	213	26	220	
<b>Jumlah/ Total</b>						
	<b>2021</b>	<b>1 174</b>	<b>1 010</b>	<b>929</b>	<b>109</b>	<b>1 012</b>
	<b>2020</b>	<b>1 174</b>	<b>1 133</b>	<b>977</b>	<b>130</b>	<b>990</b>
	<b>2019</b>	<b>1 178</b>	<b>1 107</b>	<b>1 037</b>	<b>53</b>	<b>1 035</b>
	<b>2018</b>	<b>1 159</b>	<b>1 133</b>	<b>1 037</b>	<b>65</b>	<b>1 037</b>

Sumber/ Source : Dinas Kesehatan Kota Padang Panjang/ Health Department of Padang Panjang Municipality

**Tabel 4.2.21** Banyaknya Bayi Lahir, Bayi Berat Badan Lahir Rendah (BBLR), BBLR Dirujuk, dan Gizi Buruk di Puskesmas Kota Padang Panjang, 2021  
**Table** *Number of Infant Born, Under rated baby weight in Public Health Center Padang Panjang Municipality, 2021*

Puskesmas <i>Public Health Center</i>	Bayi Lahir <i>Born Baby</i>	BBLR		Gizi Buruk <i>Bad Nutrition</i>	
		Jumlah <i>Total</i>	Dirujuk <i>Referred to</i>		
(1)	(2)	(3)	(4)	(5)	
Kebun Sikolos	327	6	2	2	
Bukit Surungan	223	3	3	-	
Gunung	171	4	-	3	
Koto Katik	227	3	-	2	
<b>Jumlah/ Total</b>	<b>2021</b>	<b>948</b>	<b>16</b>	<b>5</b>	<b>7</b>
	<b>2020</b>	<b>994</b>	<b>26</b>	<b>5</b>	<b>2</b>
	<b>2019</b>	<b>1 033</b>	<b>19</b>	<b>9</b>	<b>4</b>
	<b>2018</b>	<b>1 062</b>	<b>23</b>	<b>5</b>	<b>-</b>

Sumber/ Source : Dinas Kesehatan Kota Padang Panjang/ Health Department of Padang Panjang Municipality

**Tabel 4.2.22**  
**Table****Jumlah Kasus 10 Penyakit Terbanyak pada Fasilitas Pelayanan Kesehatan Tingkat Pertama di Kota Padang Panjang, 2021**  
**Number of Top Ten Cases Disease in Basic Health Services in Padang Panjang Municipality, 2021**

No.	Jenis Penyakit <i>Kind of Disease</i>	Banyaknya Kasus <i>Number of Cases</i>
(1)	(2)	(3)
1	Hipertensi Primer/ Esensial	5 768
2	Common Cold	3 838
3	Diabetes Melitus	2 385
4	Gastritis	1 906
5	Rheumatic	1 698
6	Penyakit Jantung/ chf	1 319
7	Gangguan Refraksi dan Akomodasi	1 054
8	ISPA	809
9	Dyspepsia	695
10	Faringitis Akut	671

Sumber/ Source : UPTD Instalasi Farmasi Padang Panjang/ *Medicine Instalation of Padang Panjang Municipality*

**Tabel 4.2.23** Jumlah Kasus 10 Penyakit di Rumah Sakit Umum Daerah Kota Padang Panjang, 2021  
**Table** Number of Ten Cases Disease in Publik Hospital Padang Panjang Municipality, 2021

Rawat Jalan/ Outpatient		Rawat Inap/ Inpatient	
Jenis Penyakit Kind of Disease	Banyaknya Kasus Number of Cases	Jenis Penyakit Kind of Disease	Banyaknya Kasus Number of Cases
(1)	(2)	(3)	(4)
1. CKD STG V	4 105	1. DYSPEPSIA	374
2. CHF	3 376	2. COVID-19	202
3. LBP	3 187	3. DM TIPE II	181
4. HHD	2 396	4. PARTUS NORMAL	144
5. OSTEO ARTHRITIS	2 252	5. CHF	106
6. DM TIPE II	1 448	6. CAP	81
7. HYPERTENSI	992	7. HYPERTENSI	66
8. CAD	976	8. HHD	54
9. PPOK	936	9. ANEMIA	52
10. VISUS	907	10. SCTTP	51

Sumber/Source : Rumah Sakit Umum Daerah Kota Padang Panjang/ Public Hospital of Padang Panjang Municipality

**Tabel 4.2.24** Jumlah Kasus 10 Penyakit Terbanyak di Rumah Sakit Islam Yarsi Kota Padang Panjang, 2021  
**Table** Number of Top Ten Cases Disease in Private Hospital Padang Panjang Municipality, 2021

No.	Rawat Jalan/ Outpatient			Rawat Inap/ Inpatient		
	ICD	Diagnosa Kind of Disease	Banyaknya Kasus Number of Cases	ICD	Diagnosa Kind of Disease	Banyaknya Kasus Number of Cases
		(1)	(2)		(3)	(4)
1	K30	Dyspepsia	824	J18-9	Pneumonia	69
2	J02-9	Pharingitis	266	K30	Dispepsia	149
3	A09-0	Diare	534	A91	DBD	41
4	H26-8		761	E11-9	DM Tipe II	121
5	H52-2	Astigmatism	573	E11-5	Ulcus DM	50
6	I10	Hipertensi	3302	E87-1	Hyponatremia	38
7	J06-9	ISPA	388	R56-0	KDS	32
8	J45-9	Asma	527	E87-6	Hypokalemia	48
9	H61-2	Impacted Cerumen	494	A09-0	Diare	44
10	R50-9	Febris	774	I21-4	Nstemi	18

Sumber/Source : Rumah Sakit Islam Yarsi Kota Padang Panjang/ Private Hospital of Padang Panjang Municipality

**Tabel 4.2.25** Pemakaian 10 Obat Terbanyak pada Fasilitas Pelayanan Kesehatan Tingkat Pertama di Kota Padang Panjang, 2021  
**Table** Number of Top Ten Drug Use in Basic Health Services in Padang Panjang Municipality, 2021

No.	Jenis Obat Kind of Medicine	Satuan Unit	Jumlah Pemakaian Amount of Consumption
(1)	(2)	(3)	(4)
1	Parasetamol Tab 500 mg	Tablet	159 652
2	Amilodipin Tab 5 mg	Tablet	150 597
3	Metformin HCL Tab 500 mg	Tablet	77 889
4	Kalsium Laktat tab 500 mg	Tablet	69 522
5	Klorfeniramin Maleat Tab 4 mg	Tablet	59 804
6	Amoksisiklin Tab 500 mg	Tablet	54 617
7	Ranitidin Tab	Tablet	43 309
8	Dexametahason Tab 0.5 mg	Tablet	39 075
9	Bromhexin Tab 8 mg	Tablet	31 668
10	Acetylsystein Tab	Tablet	24 383

Sumber/ Source : UPTD Instalasi Farmasi Padang Panjang/ Medicine Instalation of Padang Panjang Municipality

**Tabel 4.2.26** Banyaknya Penderita Penyakit Menular Menurut Jenis Penyakit di Kota Padang Panjang, 2017 - 2021  
**Table** *Number of Cases of Disease by Kind in Padang Panjang Municipality, 2017 - 2021*

Jenis Penyakit <i>Kind of Disease</i>	2017	2018	2019	2020	2021
(1)	(2)	(3)	(4)	(5)	(6)
1. TBC (TBA +) <i>Tuberculosis</i>	35	87	82	34	141
2. TBC (TBA -) <i>RO Positif 1</i>	30	88	94	49	0
3. Kolera <i>Colera</i>	-	-	228	-	0
4. Malaria <i>Malaria</i>	-	-	-	1	1
5. Kusta <i>Leprosi</i>	-	-	-	-	2
6. Rabies <i>Rabies</i>	-	-	83	-	0
7. Demam Berdarah <i>Dengue Fever</i>	14	21	61	26	8
8. Diare <i>Castro Enteris</i>	394	1 221	341	661	866
9. HIV/AIDS	4	5	6	3	4

Sumber/ Source : Dinas Kesehatan Kota Padang Panjang/ Health Department of Padang Panjang Municipality



**Tabel 4.2.27** Jumlah Kasus Penyakit Menurut Kecamatan/kelurahan dan Jenis Penyakit di Kota Padang Panjang, 2021  
**Table** Number of Diseases Case by Subdistricts/Villages and Type of Diseases in Padang Panjang Municipality, 2021

Kecamatan/Kelurahan Subdistrict/Kelurahan	Malaria Suspek Malaria Suspect	TB Paru Tuberculosis	Pneumonia Pneumonia
(1)	(2)	(3)	(4)
Padang Panjang Barat	-	-	-
1. Silaing Bawah	-	-	-
2. Silaing Atas	-	-	-
3. Pasar Usang	-	-	-
4. Kampung Manggis	-	-	-
5. Tanah Hitam	-	-	-
6. Pasar Baru	-	-	-
7. Bukit Surungan	-	-	-
8. Balai-Balai	-	-	-
Padang Panjang Timur	-	-	-
1. Koto Panjang	-	-	-
2. Koto Katik	-	-	-
3. Ngalau	-	-	-
4. Ekor Lubuk	-	-	-
5. Sigando	-	-	-
6. Ganting	-	-	-
7. Guguk Malintang	-	-	-
8. Tanah Pak Lambik	-	-	-
<b>Jumlah/ Total</b>	-	-	-

Lanjutan Tabel/*Continued Table 4.2.27*

Kecamatan/Kelurahan <i>Subdistrict/Kelurahan</i>	Campak <i>Measles</i>	Diare <i>Diarrhea</i>	Demam Berdarah <i>Dengue Fever</i>	HIV/AIDS
(1)	(5)	(6)	(7)	(8)
Padang Panjang Barat	-	-	-	-
1. Silaing Bawah	-	-	-	-
2. Silaing Atas	-	-	-	-
3. Pasar Usang	-	-	-	-
4. Kampung Manggis	-	-	-	-
5. Tanah Hitam	-	-	-	-
6. Pasar Baru	-	-	-	-
7. Bukit Surungan	-	-	-	-
8. Balai-Balai	-	-	-	-
Padang Panjang Timur	-	-	-	-
1. Koto Panjang	-	-	-	-
2. Koto Katik	-	-	-	-
3. Ngalau	-	-	-	-
4. Ekor Lubuk	-	-	-	-
5. Sigando	-	-	-	-
6. Ganting	-	-	-	-
7. Guguk Malintang	-	-	-	-
8. Tanah Pak Lambik	-	-	-	-
<b>Jumlah/ Total</b>	-	-	-	-

Sumber/ *Source* : Dinas Kesehatan Kota Padang Panjang/ *Health Department of Padang Panjang Municipality*

**Tabel 4.2.28** Banyaknya Pos Pelayanan Terpadu Menurut Puskesmas dan Jenis Tingkatan di Kota Padang Panjang, 2021  
**Table** *Number of Integrated Service Post by Public Health Centre and Kind of Levels in Padang Panjang Municipality, 2021*

Puskesmas Public Health Center	Tingkatan/ Level				Jumlah Total	
	Pratama	Madya	Purnama	Mandiri		
(1)	(2)	(3)	(4)	(5)	(6)	
Kebun Sikolos	-	-	27	-	27	
Bukit Surungan	-	-	27	-	27	
Gunung	-	-	17	2	19	
Koto Katik	-	-	20	1	21	
<b>Jumlah/ Total</b>	<b>2021</b>	-	-	<b>91</b>	<b>3</b>	<b>94</b>
	<b>2020</b>	-	-	<b>91</b>	<b>3</b>	<b>94</b>
	<b>2019</b>	-	-	<b>91</b>	<b>2</b>	<b>93</b>

Sumber/ Source : Dinas Kesehatan Kota Padang Panjang/ Health Department of Padang Panjang Municipality

**Tabel 4.2.29** Banyaknya Klinik Keluarga Berencana (KKB) dan Pos Pelayanan Keluarga Berencana (PPKBD) Menurut Kecamatan/kelurahan di Kota Padang Panjang, 2021  
**Table** *Number of Family Planning Clinic and Rural Postal Family Planning Services by Subdistrict/ Kelurahan in Padang Panjang Municipality, 2021*

Kecamatan/Kelurahan Subdistrict/Kelurahan	KKB	PPKBD
(1)	(2)	(3)
Padang Panjang Barat	11	8
1. Silaing Bawah	1	1
2. Silaing Atas	-	1
3. Pasar Usang	1	1
4. Kampung Manggis	3	1
5. Tanah Hitam	1	1
6. Pasar Baru	1	1
7. Bukit Surungan	2	1
8. Balai-Balai	2	1
Padang Panjang Timur	20	8
1. Koto Panjang	3	1
2. Koto Katik	2	1
3. Ngalau	2	1
4. Ekor Lubuk	4	1
5. Sigando	1	1
6. Ganting	5	1
7. Guguk Malintang	2	1
8. Tanah Pak Lambik	1	1
<b>Jumlah/ Total</b> <b>2021</b>	<b>31</b>	<b>16</b>
<b>2020</b>	<b>31</b>	<b>16</b>
<b>2019</b>	<b>27</b>	<b>16</b>

Sumber/Source : Dinas Sosial, Pengendalian Penduduk, Keluarga Berencana, Pemberdayaan Perempuan, dan Perlindungan Anak Kota Padang Panjang/ Social Service, Population Control, Family Planning, Women Empowerment, and Child Protection of Padang Panjang Municipality

**Tabel 4.2.30** Banyaknya Pasangan Usia Subur dan Peserta Keluarga Berencana (KB) Aktif Menurut Kecamatan/ kelurahan di Kota Padang Panjang, 2021  
**Number of Fertile Couple and Family Planning Active Participants by Subdistrict/Kelurahan in Padang Panjang Municipality, 2021**

Kecamatan/Kelurahan Subdistrict/Kelurahan	Jumlah PUS	Peserta KB Aktif/ Active KB Participants							Jumlah Total	
		IUD	MOW	MOP	Kondom	Implant	Suntikan	Pil		
(1)	(2)	(3)	(4)	(5)	(6)	(7)	(8)	(9)	(10)	
Padang Panjang Barat	4 006	926	239	10	793	109	510	189	2 776	
1. Silaing Bawah	719	166	57	-	151	16	97	71	558	
2. Silaing Atas	438	101	23	-	67	7	74	14	286	
3. Pasar Usang	280	74	23	-	27	7	17	6	154	
4. Kampung Manggis	941	224	53	1	191	38	108	30	645	
5. Tanah Hitam	478	119	26	6	70	12	89	16	338	
6. Pasar Baru	167	41	8	-	18	6	13	7	93	
7. Bukit Surungan	301	56	14	2	109	6	34	12	233	
8. Balai-Balai	682	145	35	1	160	17	78	33	469	
Padang Panjang Timur	2 892	791	200	8	369	72	357	119	1 916	
1. Koto Panjang	502	191	37	2	51	11	72	16	380	
2. Koto Katik	228	51	11	-	8	-	22	14	106	
3. Ngalau	313	90	16	2	24	9	44	6	191	
4. Ekor Lubuk	353	83	31	3	62	9	32	11	231	
5. Sigando	259	45	19	-	15	9	32	17	137	
6. Ganting	397	81	35	-	83	16	37	23	275	
7. Guguk Malintang	594	191	38	1	103	17	99	23	472	
8. Tanah Pak Lambik	246	59	13	-	23	1	19	9	124	
<b>Jumlah/ Total</b>	<b>2021</b>	<b>6 898</b>	<b>1 717</b>	<b>439</b>	<b>18</b>	<b>1 162</b>	<b>181</b>	<b>867</b>	<b>308</b>	<b>4 692</b>
	<b>2020</b>	<b>6 982</b>	<b>1 769</b>	<b>423</b>	<b>25</b>	<b>998</b>	<b>211</b>	<b>1 001</b>	<b>349</b>	<b>4 776</b>
	<b>2019</b>	<b>6 700</b>	<b>1 542</b>	<b>349</b>	<b>26</b>	<b>662</b>	<b>191</b>	<b>1 080</b>	<b>378</b>	<b>4 228</b>

Sumber/Source : Dinas Sosial, Pengendalian Penduduk, Keluarga Berencana, Pemberdayaan Perempuan, dan Perlindungan Anak Kota Padang Panjang/ Social Service, Population Control, Family Planning, Women Empowerment, and Child Protection of Padang Panjang Municipality

**Tabel 4.2.31 Target Peserta Keluarga Berencana (KB) Baru Menurut Kecamatan di Kota Padang Panjang, 2021**  
**Target of Family Planning New Participants by Subdistrict in Padang Panjang Municipality, 2021**

Kecamatan Subdistrict	Peserta KB Baru/ New KB Participants							Total Peserta Baru
	IUD	MOW	MOP	Kondom	Implant	Suntikan	Pil	Total Participants
(1)	(2)	(3)	(4)	(5)	(6)	(7)	(8)	(9)
Padang Panjang Barat	155	9	3	56	40	133	140	536
Padang Panjang Timur	103	6	2	37	27	89	94	358
<b>Jumlah/ Total</b>	<b>258</b>	<b>15</b>	<b>5</b>	<b>93</b>	<b>67</b>	<b>222</b>	<b>234</b>	<b>894</b>

Sumber/Source : Dinas Sosial, Pengendalian Penduduk, Keluarga Berencana, Pemberdayaan Perempuan, dan Perlindungan Anak Kota Padang Panjang/ Social Service, Population Control, Family Planning, Women Empowerment, and Child Protection of Padang Panjang Municipality

**Tabel 4.2.32**      **Capaian Peserta Baru KB Menurut Bulan di Kota Padang Panjang, 2021**  
**Table**                **Realizatiton of New Acceptor of Family Planning by Month in Padang Panjang Municipality, 2021**

Bulan Month	IUD	MOW	MOP	Kondom	Implant	Suntikan	Pil	Jumlah Total
(1)	(2)	(3)	(4)	(5)	(6)	(7)	(8)	(9)
Januari/January	20	4	-	3	-	22	-	49
Februari/February	26	5	-	15	1	22	6	75
Maret/March	36	5	-	25	2	39	6	113
April/April	36	4	-	32	1	37	18	128
Mei/May	28	3	-	2	1	29	4	67
Juni/June	49	5	-	39	11	24	15	143
Juli/July	40	3	-	1	2	12	1	59
Agustus/August	36	3	-	-	4	21	1	65
September/September	23	8	-	1	4	33	3	72
Oktober/October	66	9	-	7	7	21	3	113
November/November	44	4	-	10	4	27	-	89
Desember/December	29	4	-	1	-	24	-	58
<b>Jumlah/Total</b>	<b>433</b>	<b>57</b>	<b>-</b>	<b>136</b>	<b>37</b>	<b>311</b>	<b>57</b>	<b>1 031</b>

Sumber/Source : Dinas Sosial, Pengendalian Penduduk, Keluarga Berencana, Pemberdayaan Perempuan, dan Perlindungan Anak Kota Padang Panjang/ Social Service, Population Control, Family Planning, Women Empowerment, and Child Protection of Padang Panjang Municipality

**Tabel 4.2.33 Target dan Capaian Peserta Baru KB Menurut Jenis Alat KB di Kota Padang Panjang, 2021**  
**Target and Realizatiton of New Acceptor of Family Planning by Tools in Padang Panjang Municipality, 2021**

Jenis Alat KB <i>Type of Family Planning</i>	Akseptor KB/ <i>New Acceptor</i>		
	Target <i>Target</i>	Capaian <i>Realization</i>	Persentase <i>Percentage</i>
(1)	(2)	(3)	(4)
IUD	258	433	167,83
MOW	15	57	380,00
MOP	5	-	-
Kondom	93	136	146,24
Implant	67	37	55,22
Suntikan	222	311	140,09
Pil	234	57	24,36
<b>Jumlah/ Total</b>	<b>894</b>	<b>1 031</b>	<b>115,32</b>

Sumber/Source : Dinas Sosial, Pengendalian Penduduk, Keluarga Berencana, Pemberdayaan Perempuan, dan Perlindungan Anak Kota Padang Panjang/ *Social Service, Population Control, Family Planning, Women Empowerment, and Child Protection of Padang Panjang Municipality*



### 4.3 AGAMA DAN SOSIAL LAINNYA RELIGION AND OTHER SOCIAL AFFAIRS

**Tabel 4.3.1 Jumlah Penduduk Menurut Kecamatan dan Agama yang Dianut di Kota Padang Panjang, 2021**  
**Table Population by Subdistrict and Religion in Padang Panjang Municipality, 2021**

Kecamatan/Kelurahan Subdistrict/Kelurahan	Islam Moslem	Protestan Protestant	Katolik Catholic	Hindu	Budha Buddha	Lainnya Others
(1)	(2)	(3)	(4)	(5)	(6)	(7)
Padang Panjang Barat	33 877	236	235	-	48	1
1. Silaing Bawah	6 036	98	67	-	-	-
2. Silaing Atas	2 483	68	37	-	-	-
3. Pasar Usang	3 814	20	69	-	46	-
4. Kampung Manggis	7 392	41	45	-	1	-
5. Tanah Hitam	3 780	4	8	-	-	-
6. Pasar Baru	1 642	-	3	-	1	1
7. Bukit Surungan	2 625	-	-	-	-	-
8. Balai-Balai	6 105	5	6	-	-	-
Padang Panjang Timur	25 323	156	122	-	-	-
1. Koto Panjang	4 599	41	42	-	-	-
2. Koto Katik	1 221	15	-	-	-	-
3. Ngalau	3 144	4	23	-	-	-
4. Ekor Lubuk	2 674	-	-	-	-	-
5. Sigando	1 989	-	-	-	-	-
6. Ganting	3 191	-	-	-	-	-
7. Guguk Malintang	6 736	74	21	-	-	-
8. Tanah Pak Lambik	1 769	22	36	-	-	-
<b>Padang Panjang</b>	<b>59 200</b>	<b>392</b>	<b>357</b>	<b>-</b>	<b>48</b>	<b>1</b>

Sumber/ Source : Dinas Kependudukan dan Pencatatan Sipil Kota Padang Panjang/ Civil Registration Office of Padang Panjang Municipality

**Tabel 4.3.2** Jumlah Tempat Peribadatan Menurut Kecamatan/  
**Table** Jumlah Tempat Peribadatan Menurut Kecamatan/  
**Number of Places of Worship by Subdistrict/Kelurahan and**  
**Religion in Padang Panjang Municipality, 2021**

Kecamatan/Kelurahan Subdistrict/Kelurahan	Masjid Mosque	Mushola Pray Room	Gereja Protestan Protestant Church	Gereja Katholik Catholic Church	Pura Temple	Vihara
(1)	(2)	(3)	(4)	(5)	(6)	(7)
Padang Panjang Barat	32	45	-	1	-	-
1. Silaing Bawah	4	18	-	-	-	-
2. Silaing Atas	2	5	-	-	-	-
3. Pasar Usang	6	4	-	-	-	-
4. Kampung Manggis	5	4	-	-	-	-
5. Tanah Hitam	2	1	-	-	-	-
6. Pasar Baru	3	2	-	-	-	-
7. Bukit Surungan	6	7	-	-	-	-
8. Balai-Balai	4	4	1	1	-	-
Padang Panjang Timur	21	51	-	-	-	-
1. Koto Panjang	4	9	-	-	-	-
2. Koto Katik	2	-	-	-	-	-
3. Ngalau	2	9	-	-	-	-
4. Ekor Lubuk	1	5	-	-	-	-
5. Sigando	2	4	-	-	-	-
6. Ganting	3	9	-	-	-	-
7. Guguk Malintang	5	13	-	-	-	-
8. Tanah Pak Lambik	2	2	-	-	-	-
<b>Padang Panjang</b>	<b>53</b>	<b>96</b>	<b>1</b>	<b>1</b>	<b>-</b>	<b>-</b>

Sumber / Source : Kantor Kementerian Agama Kota Padang Panjang/ The Ministry of Religious Affairs of Padang Panjang Municipality

**Tabel 4.3.3** Jumlah Kelurahan yang Mengalami Bencana Alam<sup>1</sup> Menurut Kecamatan di Kota Padang Panjang, 2015–2021  
**Table** Number of Villages that Had Natural Disaster<sup>1</sup> by Subdistrict in Padang Panjang Municipality, 2015–2021

Kecamatan Subdistrict	Banjir/Flood		
	2019	2020	2021
(1)	(2)	(3)	(4)
Padang Panjang Barat	3	-	-
Padang Panjang Timur	2	-	-
<b>Padang Panjang</b>	<b>5</b>	<b>-</b>	<b>-</b>

Lanjutan Tabel/*Continued Table 4.3.3*

Kecamatan Subdistrict	Gempa Bumi/ <i>Earthquake</i>		
	2019	2020	2021
(1)	(5)	(6)	(7)
Padang Panjang Barat	-	-	-
Padang Panjang Timur	-	-	-
Padang Panjang	-	-	-

Lanjutan Tabel/Continued Table 4.3.3

Kecamatan Subdistrict	Tanah Longsor/Landslide		
	2019	2020	2021
(1)	(8)	(9)	(10)
Padang Panjang Barat	2	-	1
Padang Panjang Timur	-	1	1
<b>Padang Panjang</b>	<b>2</b>	<b>1</b>	<b>2</b>

Catatan/Note: <sup>1</sup> Terjadi dalam tiga tahun terakhir sampai dengan saat pencacahan/Occurred during the last three years by the time of enumeration

Sumber/Source: BPS, Pendataan Potensi Desa (Podes)/BPS-Statistics Indonesia, Village Potential Data Collecting

**Tabel 4.3.4** Jumlah Kejadian Bencana Alam Menurut Kecamatan/kelurahan di Kota Padang Panjang, 2021  
**Number of Natural Disaster by Subdistrict/Villages in Padang Panjang Municipality, 2021**

Kecamatan/Kelurahan Subdistrict/Villages	Gempa Bumi Earthquake	Tanah Longsor Landslide	Banjir Flood
(1)	(2)	(3)	(4)
Padang Panjang Barat	-	9	7
1. Silaing Bawah	-	-	-
2. Silaing Atas	-	-	-
3. Pasar Usang	-	2	3
4. Kampung Manggis	-	6	-
5. Tanah Hitam	-	-	-
6. Pasar Baru	-	-	2
7. Bukit Surungan	-	1	-
8. Balai-Balai	-	-	2
Padang Panjang Timur	-	2	1
1. Koto Panjang	-	-	-
2. Koto Katik	-	-	-
3. Ngalau	-	1	-
4. Ekor Lubuk	-	-	-
5. Sigando	-	-	1
6. Ganting	-	1	-
7. Guguk Malintang	-	-	-
8. Tanah Pak Lambik	-	-	-
<b>Padang Panjang</b>	<b>-</b>	<b>11</b>	<b>8</b>

Lanjutan Tabel/Continued Table 4.3.4

Kecamatan/Kelurahan Subdistrict/Villages	Kebakaran Fire	Angin Badai Storm	Gunung Api Volcano
(1)	(5)	(6)	(7)
Padang Panjang Barat	1	12	-
1. Silaing Bawah	-	4	-
2. Silaing Atas	-	1	-
3. Pasar Usang	1	1	-
4. Kampung Manggis	-	4	-
5. Tanah Hitam	-	-	-
6. Pasar Baru	-	-	-
7. Bukit Surungan	-	2	-
8. Balai-Balai	-	-	-
Padang Panjang Timur	-	30	-
1. Koto Panjang	-	3	-
2. Koto Katik	-	1	-
3. Ngalau	-	5	-
4. Ekor Lubuk	-	5	-
5. Sigando	-	3	-
6. Ganting	-	8	-
7. Guguk Malintang	-	4	-
8. Tanah Pak Lambik	-	1	-
<b>Padang Panjang</b>	<b>1</b>	<b>42</b>	<b>-</b>

Sumber / Source : Badan Penanggulangan Bencana Daerah Kota Padang Panjang/ Regional Disaster Management Agency of Padang Panjang Municipality

**Tabel 4.3.5**  
**Table****Jumlah Korban Manusia yang Diakibatkan Bencana Alam Menurut Kecamatan/kelurahan di Kota Padang Panjang, 2021*****Number of Human Victims Caused by Natural Disasters by Subdistrict/Villages in Padang Panjang Municipality, 2021***

Kecamatan/Kelurahan <i>Subdistrict/Villages</i>	Gempa Bumi <i>Earthquake</i>			Tanah Longsor <i>Landslide</i>		
	Meninggal dan hilang <i>Died and Dissapeared</i>	Luka-luka <i>Wound</i>	Terdampak dan Mengungsi <i>Affected and Displaced</i>	Meninggal dan hilang <i>Died and Dissapeared</i>	Luka-luka <i>Wound</i>	Terdampak dan Mengungsi <i>Affected and Displaced</i>
(1)	(2)	(3)	(4)	(5)	(6)	(7)
Padang Panjang Barat	-	-	-	-	-	14 053
1. Silaing Bawah	-	-	-	-	-	-
2. Silaing Atas	-	-	-	-	-	-
3. Pasar Usang	-	-	-	-	-	3 949
4. Kampung Manggis	-	-	-	-	-	7 479
5. Tanah Hitam	-	-	-	-	-	-
6. Pasar Baru	-	-	-	-	-	-
7. Bukit Surungan	-	-	-	-	-	2 625
8. Balai-Balai	-	-	-	-	-	-
Padang Panjang Timur	-	-	-	-	-	6 362
1. Koto Panjang	-	-	-	-	-	-
2. Koto Katik	-	-	-	-	-	-
3. Ngalau	-	-	-	-	-	3 171
4. Ekor Lubuk	-	-	-	-	-	-
5. Sigando	-	-	-	-	-	-
6. Ganting	-	-	-	-	-	3 191
7. Guguk Malintang	-	-	-	-	-	-
8. Tanah Pak Lambik	-	-	-	-	-	-
<b>Padang Panjang</b>	-	-	-	-	-	<b>20 415</b>



Lanjutan Tabel/Continued Table 4.3.5

Kecamatan/Kelurahan <i>Subdistrict/Villages</i>	Banjir <i>Flood</i>		
	Meninggal dan hilang <i>Died and Dissapeared</i>	Luka-luka <i>Wound</i>	Terdampak dan Mengungsi <i>Affected and Displaced</i>
(1)	(8)	(9)	(10)
Padang Panjang Barat	-	-	11 388
1. Silaing Bawah	-	-	-
2. Silaing Atas	-	-	-
3. Pasar Usang	-	-	3 625
4. Kampung Manggis	-	-	-
5. Tanah Hitam	-	-	-
6. Pasar Baru	-	-	1 647
7. Bukit Surungan	-	-	-
8. Balai-Balai	-	-	6 116
Padang Panjang Timur	-	-	1 989
1. Koto Panjang	-	-	-
2. Koto Katik	-	-	-
3. Ngalau	-	-	-
4. Ekor Lubuk	-	-	-
5. Sigando	-	-	1 989
6. Ganting	-	-	-
7. Guguk Malintang	-	-	-
8. Tanah Pak Lambik	-	-	-
<b>Padang Panjang</b>	<b>-</b>	<b>-</b>	<b>13 377</b>

Sumber / Source : Badan Penanggulangan Bencana Daerah Kota Padang Panjang/ Regional Disaster Management Agency of Padang Panjang Municipality

**Tabel 4.3.6**  
**Table**

**Jumlah Korban Manusia yang Diakibatkan Bencana Alam Menurut Kecamatan/kelurahan di Kota Padang Panjang, 2021**  
*Number of Human Victims Caused by Natural Disasters by Subdistrict/Kelurahan in Padang Panjang Municipality, 2021*

Kecamatan/Kelurahan <i>Subdistrict/Kelurahan</i>	Rusak Berat <i>Heavily Damaged</i>	Rusak Sedang <i>Moderately Damaged</i>	Rusak Ringan <i>Lightly Damaged</i>	Terendam <i>Submerged</i>
(1)	(2)	(3)	(4)	(5)
Padang Panjang Barat	-	-	-	30
1. Silaing Bawah	-	-	-	-
2. Silaing Atas	-	-	-	-
3. Pasar Usang	-	-	-	12
4. Kampung Manggis	-	-	-	-
5. Tanah Hitam	-	-	-	-
6. Pasar Baru	-	-	-	6
7. Bukit Surungan	-	-	-	-
8. Balai-Balai	-	-	-	12
Padang Panjang Timur	-	-	-	1
1. Koto Panjang	-	-	-	-
2. Koto Katik	-	-	-	-
3. Ngalau	-	-	-	-
4. Ekor Lubuk	-	-	-	-
5. Sigando	-	-	-	1
6. Ganting	-	-	-	-
7. Guguk Malintang	-	-	-	-
8. Tanah Pak Lambik	-	-	-	-
<b>Padang Panjang</b>	-	-	-	<b>31</b>

Sumber / Source : Badan Penanggulangan Bencana Daerah Kota Padang Panjang/ Regional Disaster Management Agency of Padang Panjang Municipality

**Tabel 4.3.7** Jumlah Calon Jamaah Haji Menurut Kecamatan/kelurahan dan Jenis Kelamin di Kota Padang Panjang, 2021  
**Table** Number of Prospective Moslem Pilgrims by Subdistrict/Kelurahan and Sex in Padang Panjang Municipality, 2021

Kecamatan/Kelurahan Subdistrict/Kelurahan	Laki-laki Male	Perempuan Female	Jumlah Total
(1)	(2)	(3)	(4)
Padang Panjang Barat	17	25	42
1. Silaing Bawah	7	7	14
2. Silaing Atas	1	1	2
3. Pasar Usang	3	3	6
4. Kampung Manggis	2	6	8
5. Tanah Hitam	-	2	2
6. Pasar Baru	1	1	2
7. Bukit Surungan	-	-	-
8. Balai-Balai	3	5	8
			-
Padang Panjang Timur	15	19	34
1. Koto Panjang	6	4	10
2. Koto Katik	-	1	1
3. Ngalau	3	3	6
4. Ekor Lubuk	-	-	-
5. Sigando	-	2	2
6. Ganting	-	-	-
7. Guguk Malintang	5	8	13
8. Tanah Pak Lambik	1	1	2
<b>Jumlah/ Total</b>	<b>2021</b>	<b>44</b>	<b>76</b>
	<b>2020</b>	<b>41</b>	<b>76</b>
	<b>2019</b>	<b>69</b>	<b>115</b>

Sumber / Source : Kantor Kementerian Agama Kota Padang Panjang/ The Ministry of Religious Affairs of Padang Panjang Municipality

**Tabel 4.3.8** Banyaknya Calon Jamaah Haji Menurut Golongan Umur dan Jenis Kelamin di Kota Padang Panjang, 2021  
**Table** *Number of Moslem Pilgrims by Age Group and Sex in Padang Panjang Municipality, 2021*

Kelompok Umur <i>Ages Group</i>	Laki-laki <i>Male</i>	Perempuan <i>Female</i>	Jumlah <i>Total</i>
(1)	(2)	(3)	(4)
16 - 35	2	1	3
36 - 55	18	29	47
56 - 75	11	14	25
76+	1	-	1
<b>Jumlah/ Total</b>	<b>2021</b>	<b>44</b>	<b>76</b>
	<b>2020</b>	<b>41</b>	<b>76</b>
	<b>2019</b>	<b>69</b>	<b>115</b>

Sumber / *Source*: Kantor Kementerian Agama Kota Padang Panjang/ *The Ministry of Religious Affairs of Padang Panjang Municipality*

**Tabel 4.3.9** Banyaknya Calon Jamaah Haji Menurut Jenis Kegiatan di Kota Padang Panjang, 2017 - 2021  
**Table** *Number of Moslem Pigrims by Occupations in Padang Panjang Municipality, 2017 - 2021*

Kegiatan Activity	2017	2018	2019	2020	2021
(1)	(2)	(3)	(4)	(5)	(6)
1. Petani <i>Farmer</i>	16	14	4	3	3
2. Pedagang <i>Trader</i>	10	23	14	15	15
3. Pegawai Negeri/ Pensiunan <i>Public Servant</i>	77	73	53	15	15
4. TNI, POLRI, dan Veteran <i>Military and Veteran</i>	2	1	1	1	1
5. Pegawai Swasta <i>Private Employment</i>	20	37	15	10	10
6. BUMN/BUMD	2	2	3	3	3
7. Ibu Rumah Tangga <i>Housewife</i>	42	46	23	20	20
8. Pelajar/Mahasiswa <i>Student</i>	2	2	2	-	-
9. Lainnya <i>Others</i>	-	13	-	9	9
<b>Jumlah/ Total</b>	<b>171</b>	<b>211</b>	<b>115</b>	<b>76</b>	<b>76</b>

Sumber / Source : Kantor Kementerian Agama Kota Padang Panjang/ The Ministry of Religious Affairs of Padang Panjang Municipality

**Tabel 4.3.10** Banyaknya Calon Jamaah Haji Menurut Pendidikan Tertinggi yang Ditamatkan di Kota Padang Panjang, 2017-2021  
**Table** *Number of Moslem Pigrims by Education in Padang Panjang Municipality, 2017-2021*

Pendidikan Tertinggi yang Ditamatkan <i>Education</i>	2017	2018	2019	2020	2021
(1)	(2)	(3)	(4)	(5)	(6)
1. Tidak Tamat SD <i>Not Completed Primary School</i>	-	-	-	-	-
2. SD <i>Elementary School</i>	19	34	11	6	6
3. SLTP <i>Junior High School</i>	27	18	10	4	4
4. SLTA <i>Senior High School</i>	57	86	43	20	20
5. Sarjana Muda (D3) <i>Bachelor Degree</i>	18	1	6	10	10
6. Universitas (S1, S2, S3) <i>University Degree</i>	50	72	45	36	36
<b>Jumlah/ Total</b>	<b>171</b>	<b>211</b>	<b>115</b>	<b>76</b>	<b>76</b>

Sumber / Source : Kantor Kementerian Agama Kota Padang Panjang/ The Ministry of Religious Affairs of Padang Panjang Municipality

**Tabel 4.3.11** Jumlah Ternak Kurban, Peserta Kurban, dan Penerima Kurban di Kota Padang Panjang, 2015 - 2021  
**Number of Livestock Sacrifice, Sacrifice Participant, and Beneficiaries of Sacrifice Eid Adha in Padang Panjang Municipality, 2015 - 2021**

Tahun Year	Kambing Goat	Sapi Beef Cattle	Kerbau Buffalo	Peserta Kurban Participant	Penerima Kurban Receipt
(1)	(2)	(3)	(4)	(5)	(6)
2021	26	428	-	3 023	241 840
2020	19	532	-	3 743	33 161
2019	46	508	-	3 601	31 441
2018	30	512	-	3 656	26 275
2017	23	495	-	3 351	37 016
2016	20	711	-	3 168	29 300
2015	8	507	-	3 520	46 166

Sumber / Source : Kantor Kementerian Agama Kota Padang Panjang/ The Ministry of Religious Affairs of Padang Panjang Municipality

**Tabel 4.3.12**  
**Table**

**Jumlah Ternak Kurban, Peserta Kurban, dan Penerima Kurban Menurut Kecamatan/kelurahan pada Hari Raya Idul Adha di Kota Padang Panjang, 2021**  
**Number of Livestock Sacrifice, Sacrifice Participant, and Beneficiaries of Sacrifice Eid Adha by Subdistrict/ Kelurahan in Padang Panjang Municipality, 2021**

Kecamatan/Kelurahan Subdistrict/Kelurahan	Jenis Ternak Kurban/ Livestock			Peserta Kurban Participant	Penerima Kurban Receipt	
	Kambing Goat	Sapi Beef Cattle	Kerbau Buffalo			
(1)	(2)	(3)	(4)	(5)	(6)	
Padang Panjang Barat	9	255	-	1 795	143 600	
1. Silaing Bawah	6	55	-	392	31 360	
2. Silaing Atas	-	21	-	147	11 760	
3. Pasar Usang	2	30	-	212	16 960	
4. Kampung Manggis	-	39	-	273	21 840	
5. Tanah Hitam	1	18	-	127	10 160	
6. Pasar Baru	-	26	-	182	14 560	
7. Bukit Surungan	-	38	-	266	21 280	
8. Balai-Balai	-	28	-	196	15 680	
Padang Panjang Timur	17	173	-	1 228	98 240	
1. Koto Panjang	11	19	-	144	11 520	
2. Koto Katik	-	16	-	112	8 960	
3. Ngalau	5	12	-	89	7 120	
4. Ekor Lubuk	-	20	-	140	11 200	
5. Sigando	1	25	-	176	14 080	
6. Ganting	-	19	-	133	10 640	
7. Guguk Malintang	-	45	-	315	25 200	
8. Tanah Pak Lambik	-	17	-	119	9 520	
<b>Jumlah/ Total</b>	<b>2021</b>	<b>26</b>	<b>428</b>	<b>-</b>	<b>3 023</b>	<b>241 840</b>
	<b>2020</b>	<b>19</b>	<b>532</b>	<b>-</b>	<b>3 742</b>	<b>33 161</b>
	<b>2019</b>	<b>46</b>	<b>508</b>	<b>-</b>	<b>3 601</b>	<b>31 441</b>

Sumber / Source : Kantor Kementerian Agama Kota Padang Panjang/ The Ministry of Religious Affairs of Padang Panjang Municipality



**Tabel 4.3.13** Jumlah Zakat yang Disalurkan Badan Amil Zakat Nasional (BAZNAS) Menurut Jenis Keperluan di Kota Padang Panjang, 2021  
**Table** Number of Distributing Zakat by Type of Purpose in Padang Panjang Municipality, 2021

Jenis Keperluan <i>Type of Purpose</i>		Jumlah Penerima <i>Participant</i> (paket/ package)	Jumlah Zakat yang Disalurkan <i>Distributed Zakat</i> (rupiah)
(1)		(2)	(3)
1. Modal Usaha <i>Venture Capital</i>		433	978 100 000
2. Biaya Pendidikan <i>Cost of Education</i>		492	1 159 807 500
3. Biaya Pengobatan <i>Cost Treatment</i>		72	157 495 500
4. Peduli <i>Care</i>		2 279	1 055 120 500
<b>Jumlah/ Total</b>	<b>2021</b>	<b>3 276</b>	<b>3 350 523 500</b>
	<b>2020</b>	<b>7 084</b>	<b>3 718 352 000</b>
	<b>2019</b>	<b>3 511</b>	<b>2 479 070 000</b>
	<b>2018</b>	<b>3 660</b>	<b>3 265 725 000</b>

Sumber/ Source : Badan Amil Zakat Nasional Kota Padang Panjang/ BAZNAS of Padang Panjang Municipality

**Tabel 4.3.14** Jumlah Zakat yang Disalurkan Badan Amil Zakat Nasional (BAZNAS) untuk Modal Usaha Menurut Kecamatan/ Kelurahan di Kota Padang Panjang, 2021  
**Table** *Number of Distributing Zakat for Startup Capital by Subdistrict/Kelurahan in Padang Panjang Municipality, 2021*

Kecamatan/Kelurahan <i>Subdistrict/Kelurahan</i>	Jumlah Penerima <i>Participant</i> (paket/ package)	Jumlah Zakat yang Disalurkan <i>Distributed Zakat (rupiah)</i>
(1)	(2)	(3)
Padang Panjang Barat	266	603 350 000
1. Silaing Bawah	32	77 000 000
2. Silaing Atas	18	41 750 000
3. Pasar Usang	38	88 500 000
4. Kampung Manggis	57	131 600 000
5. Tanah Hitam	45	88 500 000
6. Pasar Baru	10	22 500 000
7. Bukit Surungan	27	64 000 000
8. Balai-Balai	39	89 500 000
Padang Panjang Timur	167	374 750 000
1. Koto Panjang	38	94 500 000
2. Koto Katik	14	26 000 000
3. Ngalau	31	72 200 000
4. Ekor Lubuk	16	34 450 000
5. Sigando	13	27 500 000
6. Ganting	17	37 700 000
7. Guguk Malintang	34	72 400 000
8. Tanah Pak Lambik	4	10 000 000
<b>Jumlah/ Total</b>	<b>2021</b>	<b>433</b>
	<b>2020</b>	<b>398</b>
	<b>2019</b>	<b>428</b>
		<b>978 100 000</b>
		<b>1 099 030 000</b>
		<b>1 066 565 000</b>

Sumber/ Source : Badan Amil Zakat Nasional Kota Padang Panjang/ BAZNAS of Padang Panjang Municipality

**Tabel 4.3.15** Jumlah Zakat yang Disalurkan Badan Amil Zakat Nasional (BAZNAS) untuk Biaya Pendidikan Menurut Kecamatan/ kelurahan di Kota Padang Panjang, 2021  
**Table** Number of Distributing Zakat for Education Payment by Subdistrict/ Kelurahan in Padang Panjang Municipality, 2021

Kecamatan/Kelurahan Subdistrict/Kelurahan	Jumlah Penerima Participant (paket/ package)	Jumlah Zakat yang Disalurkan Distributed Zakat (rupiah)
(1)	(2)	(3)
Padang Panjang Barat	299	671 010 000
1. Silaing Bawah	44	91 750 000
2. Silaing Atas	21	67 270 000
3. Pasar Usang	31	84 100 000
4. Kampung Manggis	49	106 205 000
5. Tanah Hitam	45	103 875 000
6. Pasar Baru	29	54 360 000
7. Bukit Surungan	14	33 500 000
8. Balai-Balai	66	129 950 000
Padang Panjang Timur	191	487 590 000
1. Koto Panjang	35	83 305 000
2. Koto Katik	9	18 400 000
3. Ngalau	23	49 325 000
4. Ekor Lubuk	13	30 150 000
5. Sigando	25	51 700 000
6. Ganting	46	167 300 000
7. Guguk Malintang	30	61 260 000
8. Tanah Pak Lambik	10	26 150 000
Fisabilillah	2	1 207 500
<b>Jumlah/ Total</b>	<b>2021</b>	<b>492</b>
	<b>2020</b>	<b>632</b>
	<b>2019</b>	<b>481</b>
		<b>1 159 807 500</b>
		<b>1 082 070 000</b>
		<b>692 805 000</b>

Sumber/ Source : Badan Amil Zakat Nasional Kota Padang Panjang/ BAZNAS of Padang Panjang Municipality

**Tabel 4.3.16** Jumlah Zakat yang Disalurkan Badan Amil Zakat Nasional (BAZNAS) untuk Biaya Pengobatan Menurut Kecamatan/ kelurahan di Kota Padang Panjang, 2021  
**Table** *Number of Distributing Zakat for Medicine Payment by Subdistrict/villages in Padang Panjang Municipality, 2021*

Kecamatan/Kelurahan Subdistrict/Kelurahan	Jumlah Penerima Participant (paket/ package)	Jumlah Zakat yang Disalurkan Distributed Zakat (rupiah)
(1)	(2)	(3)
Padang Panjang Barat	42	94 500 000
1. Silaing Bawah	4	8 000 000
2. Silaing Atas	6	21 100 000
3. Pasar Usang	6	9 800 000
4. Kampung Manggis	9	18 200 000
5. Tanah Hitam	3	8 400 000
6. Pasar Baru	2	3 000 000
7. Bukit Surungan	4	10 000 000
8. Balai-Balai	8	16 000 000
Padang Panjang Timur	30	62 995 500
1. Koto Panjang	5	11 900 000
2. Koto Katik	2	3 500 000
3. Ngalau	3	4 250 000
4. Ekor Lubuk	2	5 620 000
5. Sigando		
6. Ganting	9	16 825 500
7. Guguk Malintang	7	16 400 000
8. Tanah Pak Lambik	2	4 500 000
<b>Jumlah/ Total</b>	<b>2021</b>	<b>72</b>
	<b>2020</b>	<b>492</b>
	<b>2019</b>	<b>77</b>
		<b>157 495 500</b>
		<b>1 159 807 500</b>
		<b>157 300 000</b>

Sumber/ Source : Badan Amil Zakat Nasional Kota Padang Panjang/ BAZNAS of Padang Panjang Municipality

**Tabel 4.3.17** Jumlah Zakat yang Disalurkan Badan Amil Zakat Nasional (BAZNAS) untuk Program Peduli Menurut Kecamatan/ kelurahan di Kota Padang Panjang, 2021  
**Table** Number of Distributing Zakat for Care Programs by Subdistrict/ Kelurahan in Padang Panjang Municipality, 2021

Kecamatan/Kelurahan Subdistrict/Kelurahan	Jumlah Penerima Participant (paket/ package)	Jumlah Zakat yang Disalurkan Distributed Zakat (rupiah)
(1)	(2)	(3)
Padang Panjang Barat	68	165 250 000
1. Silaing Bawah	1	1 000 000
2. Silaing Atas	2	6 100 000
3. Pasar Usang	12	24 900 000
4. Kampung Manggis	16	41 600 000
5. Tanah Hitam	19	45 150 000
6. Pasar Baru	8	14 600 000
7. Bukit Surungan		
8. Balai-Balai	10	31 900 000
Padang Panjang Timur	47	156 820 000
1. Koto Panjang	14	35 375 000
2. Koto Katik		
3. Ngalau	3	5 800 000
4. Ekor Lubuk	4	10 200 000
5. Sigando	2	6 300 000
6. Ganting	8	14 500 000
7. Guguk Malintang	13	25 800 000
8. Tanah Pak Lambik	3	58 845 000
Lainnya	2 164	733 050 500
<b>Jumlah/ Total</b>	<b>2021</b>	<b>2 279</b>
	<b>2020</b>	<b>5 974</b>
	<b>2019</b>	<b>2 525</b>
		<b>1 055 120 500</b>
		<b>1 391 568 500</b>
		<b>562 400 000</b>

Sumber/ Source : Badan Amil Zakat Nasional Kota Padang Panjang/ BAZNAS of Padang Panjang Municipality

\* Lainnya: Mualaf, Bantuan Mustahiq Terdampak Covid-19, Zakat Fitrah THL dan Tenaga Honorer, Ibnu Sabil, Fisabilillah, Gharimin

**Tabel 4.3.18** Jumlah Zakat yang Disalurkan Badan Amil Zakat Nasional (BAZNAS) kepada Mustahiq Menurut Kecamatan/kelurahan di Kota Padang Panjang, 2021  
**Table** Number of Distributing Zakat to Mustahiq by Subdistrict/Kelurahan in Padang Panjang Municipality, 2021

Kecamatan/Kelurahan Subdistrict/Kelurahan	Jumlah Penerima Participant (paket/ package)	Jumlah Zakat yang Disalurkan Distributed Zakat (rupiah)
(1)	(2)	(3)
Padang Panjang Barat	675	1 534 110 000
1. Silaing Bawah	81	177 750 000
2. Silaing Atas	47	136 220 000
3. Pasar Usang	87	207 300 000
4. Kampung Manggis	131	297 605 000
5. Tanah Hitam	112	245 925 000
6. Pasar Baru	49	94 460 000
7. Bukit Surungan	45	107 500 000
8. Balai-Balai	123	267 350 000
Padang Panjang Timur	435	1 082 155 500
1. Koto Panjang	92	225 080 000
2. Koto Katik	25	47 900 000
3. Ngalau	60	131 575 000
4. Ekor Lubuk	35	80 420 000
5. Sigando	40	85 500 000
6. Ganting	80	236 325 500
7. Guguk Malintang	84	175 860 000
8. Tanah Pak Lambik	19	99 495 000
Lainnya	2 166	734 258 000
<b>Jumlah/ Total</b>	<b>2021</b>	<b>3 276</b>
	<b>2020</b>	<b>7 084</b>
	<b>2019</b>	<b>3 508</b>
		<b>3 350 523 500</b>
		<b>3 718 352 000</b>
		<b>2 508 445 000</b>

Sumber/ Source : Badan Amil Zakat Nasional Kota Padang Panjang/ BAZNAS of Padang Panjang Municipality

**Tabel 4.3.19** Banyaknya Perceraian Menurut Kecamatan/kelurahan dan Penyebabnya di Kota Padang Panjang, 2021  
**Table** Number of Divorces by Subdistrict/ Kelurahan and Causes in Padang Panjang Municipality, 2021

Kecamatan/Kelurahan Subdistrict/Kelurahan	Perselisihan Dispute	Ekonomi Economic	Meninggalkan Salah Satu Pihak Leave	Kekerasan Dalam Rumah Tangga Domestic Violence	Dihukum Penjara Incarceration
(1)	(2)	(3)	(4)	(5)	(6)
Padang Panjang Barat	49	-	3	-	2
1. Silaing Bawah	4	-	-	-	1
2. Silaing Atas	4	-	-	-	-
3. Pasar Usang	6	-	-	-	-
4. Kampung Manggis	10	-	1	-	-
5. Tanah Hitam	5	-	1	-	-
6. Pasar Baru	2	-	-	-	-
7. Bukit Surungan	3	-	-	-	-
8. Balai-Balai	15	-	1	-	1
Padang Panjang Timur	39	-	4	-	-
1. Koto Panjang	10	-	1	-	-
2. Koto Katik	2	-	-	-	-
3. Ngalau	8	-	1	-	-
4. Ekor Lubuk	4	-	1	-	-
5. Sigando	4	-	-	-	-
6. Ganting	3	-	-	-	-
7. Guguk Malintang	7	-	1	-	-
8. Tanah Pak Lambik	1	-	-	-	-
<b>Jumlah/ Total</b>	<b>88</b>	<b>-</b>	<b>7</b>	<b>-</b>	<b>2</b>

Sumber / Source : Pengadilan Agama Kota Padang Panjang/ Religion Court Regional Office of Padang Panjang Municipality

**Tabel 4.3.20**  
**Table****Banyaknya Perkara yang Diterima pada Pengadilan Agama Menurut Kecamatan/kelurahan di Kota Padang Panjang, 2021**  
**Number of Cases Accepted by Religion Court by Subdistrict/ Kelurahan in Padang Panjang Municipality, 2021**

Kecamatan/Kelurahan Subdistrict/Kelurahan	Jenis Perkara/ Cases				
	Cerai Talak Divorce	Cerai Gugat Divorced	Harta Bersama Joint Property	Isbat Nikah Isbat Marriages	
(1)	(2)	(3)	(4)	(5)	
Padang Panjang Barat	20	50	-	5	
1. Silaing Bawah	2	5	-	1	
2. Silaing Atas	-	4	-	1	
3. Pasar Usang	2	9	-	-	
4. Kampung Manggis	4	8	-	-	
5. Tanah Hitam	2	7	-	1	
6. Pasar Baru	1	2	-	1	
7. Bukit Surungan	4	-	-	1	
8. Balai-Balai	5	15	-	-	
Padang Panjang Timur	16	38	-	6	
1. Koto Panjang	3	11	-	-	
2. Koto Katik	1	1	-	-	
3. Ngalau	5	5	-	-	
4. Ekor Lubuk	3	3	-	1	
5. Sigando	1	4	-	2	
6. Ganting	2	3	-	-	
7. Guguk Malintang	1	10	-	3	
8. Tanah Pak Lambik	-	1	-	-	
<b>Jumlah/ Total</b>	<b>2021</b>	<b>36</b>	<b>88</b>	<b>-</b>	<b>11</b>



Lanjutan Tabel/Continued Table 4.3.20

Kecamatan/Kelurahan Subdistrict/Kelurahan	Jenis Perkara/ Cases			
	Wali Adhal Guardian Adhal	Dispensasi Kawin Marriage Dispensation	Penetapan Ahli Waris Appointment of Heirs	Pengangkatan Anak Adoption
(1)	(6)	(7)	(8)	(9)
Padang Panjang Barat	-	3	1	-
1. Silaing Bawah	-	1	-	-
2. Silaing Atas	-	-	-	-
3. Pasar Usang	-	-	-	-
4. Kampung Manggis	-	1	-	-
5. Tanah Hitam	-	-	-	-
6. Pasar Baru	-	1	-	-
7. Bukit Surungan	-	-	-	-
8. Balai-Balai	-	-	1	-
Padang Panjang Timur	-	1	-	1
1. Koto Panjang	-	1	-	-
2. Koto Katik	-	-	-	-
3. Ngalau	-	-	-	-
4. Ekor Lubuk	-	-	-	-
5. Sigando	-	-	-	-
6. Ganting	-	-	-	1
7. Guguk Malintang	-	-	-	-
8. Tanah Pak Lambik	-	-	-	-
<b>Jumlah/ Total</b>	-	<b>4</b>	<b>1</b>	<b>1</b>

Sumber / Source : Pengadilan Agama Kota Padang Panjang/ Religion Court Regional Office of Padang Panjang Municipality

**Tabel 4.3.21**      **Nikah dan Cerai yang Dikeluarkan Menurut Kecamatan dan Kelurahan di Kota Padang Panjang, 2021**  
**Table**              ***Marriages and Divorces Reconciliation by Subdistrict and Kelurahan in Padang Panjang Municipality, 2021***

Kecamatan/Kelurahan <i>Subdistrict/Kelurahan</i>	Nikah <sup>1</sup> <i>Marriages</i>	Cerai <i>Divorces</i>
(1)	(2)	(3)
Padang Panjang Barat	227	42
1. Silaing Bawah	41	4
2. Silaing Atas	16	4
3. Pasar Usang	21	6
4. Kampung Manggis	54	7
5. Tanah Hitam	26	6
6. Pasar Baru	11	1
7. Bukit Surungan	22	3
8. Balai-Balai	36	11
Padang Panjang Timur	192	33
1. Koto Panjang	53	9
2. Koto Katik	11	2
3. Ngalau	26	8
4. Ekor Lubuk	13	3
5. Sigando	20	4
6. Ganting	16	2
7. Guguk Malintang	48	5
8. Tanah Pak Lambik	5	-
<b>Jumlah/ Total</b>	<b>419</b>	<b>75</b>
	<b>2020</b>	<b>420</b>
		<b>-</b>

Catatan/ Note : <sup>1</sup> Hanya untuk yang beragama Islam/ *For Muslim Only*

Sumber / Source : Kantor Kementerian Agama Kota Padang Panjang/ *The Ministry of Religious Affairs of Padang Panjang Municipality*

**Tabel 4.3.22** Banyaknya Penghuni Panti di Kota Padang Panjang, 2021  
**Table** Number of Orphanage in Padang Panjang Municipality, 2021

Panti Asuhan Orphanage	Anak Didik Foster Child		Pegawai Officer		Pengurus Organizer		Jumlah Total	
	Laki-laki Male	Perempuan Female	Laki-laki Male	Perempuan Female	Laki-laki Male	Perempuan Female		
(1)	(2)	(3)	(4)	(5)	(6)	(7)	(8)	
1. Tri Murni <sup>1</sup>	-	100	12	7	-	-	119	
2. Panti Sosial Bina Remaja <sup>1</sup>	-	200	10	11	-	-	221	
3. Aisyiah	28	-	-	2	11	10	51	
4. YPPC "Panti Amanah Bunda"	4	9	1	1	-	-	15	
<b>Jumlah/ Total</b>	<b>2021</b>	<b>32</b>	<b>309</b>	<b>23</b>	<b>21</b>	<b>11</b>	<b>10</b>	<b>406</b>
	<b>2020</b>	<b>42</b>	<b>306</b>	<b>29</b>	<b>25</b>	<b>16</b>	<b>12</b>	<b>430</b>
	<b>2019</b>	<b>...</b>	<b>...</b>	<b>...</b>	<b>...</b>	<b>...</b>	<b>...</b>	<b>...</b>

Catatan/ Note: <sup>1</sup> Dibawah Dinas Sosial Provinsi Sumatera Barat/ Under Social Agency of Sumatera Barat Province

Sumber/ Source : Dinas Sosial, Pengendalian Penduduk, Keluarga Berencana, Pemberdayaan Perempuan, dan Perlindungan Anak Kota Padang Panjang/ Social Service, Population Control, Family Planning, Women Empowerment, and Child Protection of Padang Panjang Municipality

**Tabel 4.3.23** Banyaknya Taman Makam Pahlawan (TMP) Panti Asuhan, Karang Taruna, Organisasi Sosial Masyarakat (OSM) dan Pekerja Sosial Masyarakat (PSM) di Kota Padang Panjang, 2021  
**Number of Heroes Cemetery, Orphanage, Youth Organization, Community Social Organization, and Social Workers in Padang Panjang Municipality, 2021**

Kecamatan Subdistrict	Taman Makam Pahlawan Cemetery Heroes	Panti Asuhan Orphanage	Karang Taruna <sup>1</sup> Youth Club	OSM Social Organization	PSM Social Workers
(1)	(2)	(3)	(4)	(5)	(6)
Padang Panjang Barat	1	1	10	-	47
Padang Panjang Timur	-	1	9	-	45
<b>Jumlah/ Total</b>	<b>2021</b>	<b>2</b>	<b>19</b>	<b>-</b>	<b>92</b>
	<b>2020</b>	<b>2</b>	<b>19</b>	<b>1</b>	<b>92</b>
	<b>2019</b>	<b>4</b>	<b>19</b>	<b>2</b>	<b>90</b>

Catatan/ Note: <sup>1</sup>Termasuk Karang Taruna Tingkat Kota dan Kecamatan/ Including Youth Organization of Municipality and Subdistrict

Sumber/ Source : Dinas Sosial, Pengendalian Penduduk, Keluarga Berencana, Pemberdayaan Perempuan, dan Perlindungan Anak Kota Padang Panjang/ Social Service, Population Control, Family Planning, Women Empowerment, and Child Protection of Padang Panjang Municipality

**Tabel 4.3.24** Banyaknya Makam pada Taman Makam Pahlawan (TMP) Kesuma Bakti di Kota Padang Panjang, 2017-2021  
**Table** **Number of Cemeteries at Kesuma Bakti Hero Cemetery in Padang Panjang Municipality, 2017-2021**

Makam Cemetery	2017	2018	2019	2020	2021
(1)	(2)	(3)	(4)	(5)	(6)
1. Makam Pahlawan Heroes Cemetery	130	130	130	130	130
Tak Dikenal Unknown	37	37	37	37	37
Dikenal Known	93	93	93	93	93
2. Taman Bahagia	32	32	32	32	32
<b>Jumlah/ Total</b>	<b>162</b>	<b>162</b>	<b>162</b>	<b>162</b>	<b>162</b>

Sumber/ Source : Dinas Sosial, Pengendalian Penduduk, Keluarga Berencana, Pemberdayaan Perempuan, dan Perlindungan Anak Kota Padang Panjang/ Social Service, Population Control, Family Planning, Women Empowerment, and Child Protection of Padang Panjang Municipality

**Tabel 4.3.25** Banyaknya Akta Catatan Sipil di Kota Padang Panjang, 2021  
**Table** *Number of Civil Registration Certified Published in Padang Panjang Municipality, 2021*

Bulan Month	Akta Kelahiran Birth Certificate		Akta Kematian Dead Certificate	Akta Perkawinan Marriage Certificate	
	Biasa Regular	Terlambat Late			
(1)	(2)	(3)	(4)	(5)	
Januari/January	63	69	55	3	
Februari/February	42	796	36	2	
Maret/March	64	853	46	1	
April/April	67	557	26	1	
Mei/May	44	40	26	-	
Juni/June	77	56	48	1	
Juli/July	41	47	34	1	
Agustus/August	65	41	28	-	
September/September	64	42	25	-	
Oktober/October	55	46	29	-	
November/November	66	42	36	1	
Desember/December	65	59	170	-	
<b>Jumlah/Total</b>	<b>2021</b>	<b>713</b>	<b>2 648</b>	<b>559</b>	<b>10</b>
	<b>2020</b>	<b>742</b>	<b>841</b>	<b>321</b>	<b>3</b>
	<b>2019</b>	<b>676</b>	<b>2 251</b>	<b>456</b>	<b>3</b>

Lanjutan Tabel/Continued Table 4.3.25

<b>Bulan Month</b>	<b>Kutip Akta Kedua Second Certificate</b>	<b>Jumlah Total</b>
(1)	(6)	(7)
Januari/January	12	202
Februari/February	23	899
Maret/March	50	1 014
April/April	20	671
Mei/May	10	120
Juni/June	19	201
Juli/July	20	143
Agustus/August	7	141
September/September	13	144
Oktober/October	9	139
November/November	7	152
Desember/December	6	300
<b>Jumlah/ Total</b>	<b>2021</b>	<b>4 126</b>
	<b>2020</b>	<b>2 058</b>
	<b>2019</b>	<b>3 645</b>

Sumber / Source : Dinas Kependudukan dan Pencatatan Sipil Kota Padang Panjang/ Civil Registration Office of Padang Panjang Municipality

**Tabel 4.3.26** Banyaknya Akta yang Dikeluarkan Menurut Kecamatan dan Kelurahan di Kota Padang Panjang, 2018 - 2021  
**Table** *Number of Civil Registration Certificate Published by Subdistrict and Kelurahan in Padang Panjang Municipality, 2018 - 2021*

Kecamatan/Kelurahan Subdistrict/Kelurahan	2018 <sup>r</sup>	2019	2020	2021
(1)	(2)	(3)	(4)	(5)
Padang Panjang Barat	1 703	2 130	807	2 618
1. Silaing Bawah	395	272	108	302
2. Silaing Atas	118	187	64	109
3. Pasar Usang	181	135	79	307
4. Kampung Manggis	355	483	97	584
5. Tanah Hitam	190	204	203	373
6. Pasar Baru	57	109	147	156
7. Bukit Surungan	169	121	29	363
8. Balai-Balai	238	619	80	424
Padang Panjang Timur	1 534	1 515	1 251	1 508
1. Koto Panjang	253	189	91	223
2. Koto Katik	31	96	160	51
3. Ngalau	196	176	249	140
4. Ekor Lubuk	122	212	247	162
5. Sigando	279	102	64	164
6. Ganting	204	187	66	204
7. Guguk Malintang	379	455	175	480
8. Tanah Pak Lambik	70	98	199	84
<b>Jumlah/ Total</b>	<b>3 237</b>	<b>3 645</b>	<b>2 058</b>	<b>4 126</b>

Sumber / Source : Dinas Kependudukan dan Pencatatan Sipil Kota Padang Panjang/ Civil Registration Office of Padang Panjang Municipality



**Tabel 4.3.27** Banyaknya Pembuatan Sertifikat Tanah Menurut Bulan dan Jenis Sertifikat di Kota Padang Panjang, 2021  
**Table** Number of Land Certificates Published by Kind in Padang Panjang Municipality, 2021

Bulan Month	Pemberian Hak Granting of Rights		Penegasan Hak Affirmation of Rights		
	Pembuatan Sertifikat Certificate	Luas (m <sup>2</sup> ) Area	Pembuatan Sertifikat Certificate	Luas (m <sup>2</sup> ) Area	
(1)	(2)	(3)	(4)	(5)	
Januari/January	1	4 590	-	-	
Februari/February	3	26 365	11	3 424	
Maret/March	5	4 710	-	-	
April/April	-	-	8	6 849	
Mei/May	3	9 334	-	-	
Juni/June	24	127 726	1	241	
Juli/July	-	-	1	234	
Agustus/August	-	-	-	-	
September/September	2	62 830	4	2 233	
Oktober/October	1	1 937	2	2 258	
November/November	1	1 388	-	-	
Desember/December	-	-	14	4 142	
<b>Jumlah/Total</b>	<b>2021</b>	<b>40</b>	<b>238 880</b>	<b>41</b>	<b>19 381</b>
	<b>2020</b>	<b>35</b>	<b>53 982</b>	<b>71</b>	<b>97 124</b>
	<b>2019</b>	<b>13</b>	<b>39 169</b>	<b>216</b>	<b>116 003</b>

Lanjutan Tabel/*Continued Table* 4.3.27

Bulan Month	Peralihan Hak Transfer of Rights		Pemisahan Hak Separation of Rights	
	Pembuatan Sertifikat Certificate	Luas (m <sup>2</sup> ) Area	Pembuatan Sertifikat Certificate	Luas (m <sup>2</sup> ) Area
(1)	(6)	(7)	(8)	(9)
Januari/January	24	4 320	1	91
Februari/February	17	4 250	-	-
Maret/March	20	4 400	3	1 857
April/April	30	5 250	1	258
Mei/May	11	3 325	1	493
Juni/June	23	5 405	-	-
Juli/July	30	5 580	1	567
Agustus/August	21	5 460	2	1 227
September/September	31	5 735	2	807
Oktober/October	25	3 567	2	1 173
November/November	29	3 042	1	535
Desember/December	17	2 397	2	724
<b>Jumlah/Total</b> 2021	<b>278</b>	<b>52 731</b>	<b>16</b>	<b>7 732</b>
2020	311	54 473	14	8 555
2019	287	96 919	155	47 824

Lanjutan Tabel/Continued Table 4.3.27

Bulan Month	Penggabungan Hak Merging Rights		Penghapusan Hak Abolition of Rights		
	Pembuatan Sertifikat Certificate	Luas (m <sup>2</sup> ) Area	Pembuatan Sertifikat Certificate	Luas (m <sup>2</sup> ) Area	
(1)	(10)	(11)	(12)	(13)	
Januari/January	1	33	1	3 132	
Februari/February	2	979	-	-	
Maret/March	1	337	-	-	
April/April	-	-	-	-	
Mei/May	3	2 019	-	-	
Juni/June	1	171	-	-	
Juli/July	-	-	-	-	
Agustus/August	-	-	10	15 426	
September/September	1	429	1	1 388	
Oktober/October	-	-	-	-	
November/November	-	-	1	1 404	
Desember/December	-	-	9	13 072	
<b>Jumlah/Total</b>	<b>2021</b>	<b>9</b>	<b>3 968</b>	<b>22</b>	<b>34 422</b>
	<b>2020</b>	<b>5</b>	<b>2 377</b>	<b>58</b>	<b>56 686</b>
	<b>2019</b>	<b>4</b>	<b>53 393</b>	<b>7</b>	<b>10 449</b>

Lanjutan Tabel/*Continued Table* 4.3.27

Bulan Month	Hak Tanggungan Mortgage Rights	
	Pembuatan Sertifikat Certificate	Nilai Hak Tanggungan (Rp) Area
(1)	(14)	(15)
Januari/ <i>January</i>	10	7 283 350 000
Februari/ <i>February</i>	17	5 944 900 000
Maret/ <i>March</i>	12	4 385 850 000
April/ <i>April</i>	21	9 797 850 000
Mei/ <i>May</i>	13	3 810 180 000
Juni/ <i>June</i>	20	10 359 200 000
Juli/ <i>July</i>	32	13 634 325 000
Agustus/ <i>August</i>	27	7 067 920 000
September/ <i>September</i>	23	9 775 175 380
Oktober/ <i>October</i>	15	4 732 511 660
November/ <i>November</i>	26	10 052 000 000
Desember/ <i>December</i>	15	2 265 725 000
<b>Jumlah/ Total</b> 2021	<b>231</b>	<b>89 108 987 040</b>

Sumber / *Source* : Badan Pertanahan Nasional Kota Padang Panjang/ *National Land Agency of Padang Panjang Municipality*

**Tabel 4.3.28** Banyaknya Sertifikat Tanah yang Dikeluarkan Menurut Jenis Hak Atas Tanah di Kota Padang Panjang, 2017-2021  
**Table** Number of Land Certificates Published by Kind in Padang Panjang Municipality, 2017-2021

Hak Atas Tanah Lands Right	2017	2018	2019	2020	2021
(1)	(2)	(3)	(4)	(5)	(6)
Hak Milik Rights of Ownership	387	265	368	71	41
Hak Guna Bangunan Building Rights	3	3	-	17	-
Hak Guna Usaha Cultivation Rights	-	-	-	-	-
Hak Pakai Usage Rights	19	7	13	18	40
Hak Pengelolaan Management Rights	-	-	-	-	-
Hak Wakaf Wakaf Rights	-	18	-	-	1
<b>Jumlah/ Total</b>	<b>409</b>	<b>293</b>	<b>381</b>	<b>106</b>	<b>82</b>

Sumber / Source : Badan Pertanahan Nasional Kota Padang Panjang/ National Land Agency of Padang Panjang Municipality

**Tabel 4.3.29** Banyaknya Ijin Membuat Bangunan (IMB) yang Dikeluarkan Menurut Kecamatan/kelurahan di Kota Padang Panjang, 2018 - 2021  
**Table** *Number of Land Number of Building Permits Published by Subdistrict/Kelurahan in Padang Panjang Municipality, 2018 - 2021*

Kecamatan/Kelurahan Subdistrict/Kelurahan	Banyaknya IMB yang Dikeluarkan Number of Building Permits Published			
	2018	2019	2020	2021
(1)	(2)	(3)	(4)	(5)
Padang Panjang Barat	54	77	51	16
1. Silaing Bawah	37	63	7	5
2. Silaing Atas	-	1	1	1
3. Pasar Usang	2	-	4	2
4. Kampung Manggis	10	9	10	3
5. Tanah Hitam	1	1	1	2
6. Pasar Baru	-	-	1	1
7. Bukit Surungan	1	2	24	1
8. Balai-Balai	3	1	3	1
Padang Panjang Timur	30	14	37	26
1. Koto Panjang	2	-	5	1
2. Koto Katik	4	-	6	5
3. Ngalau	6	3	7	5
4. Ekor Lubuk	1	-	8	11
5. Sigando	1	-	1	-
6. Ganting	6	3	-	-
7. Guguk Malintang	10	7	9	3
8. Tanah Pak Lambik	-	1	1	1
<b>Jumlah/ Total</b>	<b>84</b>	<b>91</b>	<b>88</b>	<b>42</b>

Sumber/ Source : Dinas Penanaman Modal dan Pelayanan Terpadu Satu Pintu Kota Padang Panjang/ Department of Investment and License Service Office of Padang Panjang Municipality

**Tabel 4.3.30** Banyaknya Ijin Membuat Bangunan (IMB) yang Dikeluarkan Menurut Bulan dan Klasifikasi Bangunan di Kota Padang Panjang, 2021  
**Table** *Number of Land Number of Building Permits Published by Month and Building Classification in Padang Panjang Municipality, 2021*

Bulan Month	Klasifikasi Bangunan Building Classification				Jumlah Total
	Permanen	Semi Permanen	Kayu Papan	Permanen Bertingkat	
(1)	(2)	(3)	(4)	(5)	(6)
Januari/January	3	-	-	3	6
Februari/February	2	-	-	5	7
Maret/March	11	-	-	1	12
April/April	-	-	-	2	2
Mei/May	-	-	-	2	2
Juni/June	7	-	-	2	9
Juli/July	-	-	-	2	2
Agustus/August	1	-	-	-	1
September/September	-	-	-	1	1
Oktober/October	-	-	-	-	-
November/November	-	-	-	-	-
Desember/December	-	-	-	-	-
<b>Jumlah/Total</b>	<b>24</b>	<b>-</b>	<b>-</b>	<b>18</b>	<b>42</b>

Sumber/ Source : Dinas Penanaman Modal dan Pelayanan Terpadu Satu Pintu Kota Padang Panjang/ Department of Investment and License Service Office of Padang Panjang Municipality

#### 4.4 KEMISKINAN POVERTY

**Tabel 4.4.1** Garis Kemiskinan, Jumlah, dan Persentase Penduduk Miskin di Kota Padang Panjang, 2014–2021  
*Poverty Line, Number, and Percentage of Poor People in Padang Panjang Municipality, 2014–2021*

Tahun Year	Garis Kemiskinan (rupiah/kapita/bulan) Poverty Line (rupiah/capita/month)	Jumlah Penduduk Miskin (ribu) Number of Poor People (thousand)	Persentase Penduduk Miskin Percentage of Poor People
(1)	(2)	(3)	(4)
2021	516 648	3,28	5,92
2020	491 192	2,84	5,24
2019	450 377	3,00	5,60
2018	438 075	3,11	5,88
2017	424 298	3,22	6,17
2016	420 981	3,47	6,75
2015	384 969	3,40	6,74
2014	378 852	3,23	6,40

Sumber/Source: BPS, Survei Sosial Ekonomi Nasional Maret/BPS-Statistics Indonesia, March National Socioeconomic Survey



**Tabel**  
**Table** 4.4.2

**Indeks Kedalaman Kemiskinan dan Indeks Keparahan Kemiskinan di Kota Padang Panjang, 2014–2021**  
**Poverty Gap Index and Poverty Severity Index in Padang Panjang Municipality, 2014–2021**

Tahun Year	Indeks Kedalaman Kemiskinan Poverty Gap Index	Indeks Keparahan Kemiskinan Poverty Severity Index
(1)	(2)	(3)
2021	0,76	0,16
2020	0,46	0,08
2019	0,53	0,09
2018	0,88	0,22
2017	0,94	0,22
2016	0,66	0,11
2015	0,54	0,05
2014	0,47	0,07

Sumber/Source: BPS, Survei Sosial Ekonomi Nasional Maret/BPS-Statistics Indonesia, March National Socioeconomic Survey

**Tabel 4.4.3**  
**Table**

**Jumlah Penerima Bantuan (Kepala Keluarga) dan Anggaran Bantuan Sosial Pangan Menurut Kecamatan/kelurahan di Kota Padang Panjang, 2021**  
*Number of Beneficiaries (Family Head) and Food Social Assistance Budget by Subdistrict/Kelurahan in Padang Panjang Municipality, 2021*

Kecamatan/Kelurahan <i>Subdistrict/Kelurahan</i>	Jumlah Penerima Bantuan (Kepala Keluarga) <i>Number of Beneficiaries (head of household)</i>		Jumlah Anggaran (ribu rupiah) <i>Budget Amount (thousand rupiahs)</i>	
	Rencana <i>Planning</i>	Realisasi <i>Realization</i>	Rencana <i>Planning</i>	Realisasi <i>Realization</i>
(1)	(2)	(3)	(4)	(5)
Padang Panjang Barat	888	758	177 600 000	151 600 000
1. Silaing Bawah	136	124	27 200 000	24 800 000
2. Silaing Atas	54	70	10 800 000	14 000 000
3. Pasar Usang	106	64	21 200 000	12 800 000
4. Kampung Manggis	132	167	26 400 000	33 400 000
5. Tanah Hitam	194	134	38 800 000	26 800 000
6. Pasar Baru	57	39	11 400 000	7 800 000
7. Bukit Surungan	67	59	13 400 000	11 800 000
8. Balai-Balai	142	101	28 400 000	20 200 000
Padang Panjang Timur	693	833	138 600 000	166 600 000
1. Koto Panjang	120	141	24 000 000	28 200 000
2. Koto Katik	31	79	6 200 000	15 800 000
3. Ngalau	109	81	21 800 000	16 200 000
4. Ekor Lubuk	105	139	21 000 000	27 800 000
5. Sigando	69	86	13 800 000	17 200 000
6. Ganting	89	140	17 800 000	28 000 000
7. Guguk Malintang	140	120	28 000 000	24 000 000
8. Tanah Pak Lambik	30	47	6 000 000	9 400 000
<b>Padang Panjang</b>	<b>1 581</b>	<b>1 591</b>	<b>316 200 000</b>	<b>318 200 000</b>

Sumber/ Source : Dinas Sosial, Pengendalian Penduduk, Keluarga Berencana, Pemberdayaan Perempuan, dan Perlindungan Anak Kota Padang Panjang/ *Social Service, Population Control, Family Planning, Women Empowerment, and Child Protection of Padang Panjang Municipality*

## 4.5 KRIMINALITAS/ CRIME

**Tabel 4.5.1** Banyaknya Kecelakaan Lalu Lintas di Wilayah Hukum Padang Panjang, 2021  
**Table** Number of Accidents in Jurisdiction of Padang Panjang, 2021

Bulan Month	Jumlah Kecelakaan Accident	Korban/ Victim			Kerugian Material Loss
		Meninggal Dunia Dead	Luka Berat Seriously Injured	Luka Ringan Minor Injured	
(1)	(2)	(3)	(4)	(5)	(6)
Januari/January	15	1	-	36	218 250 000
Februari/ February	12	5	-	16	66 000 000
Maret/ March	7	1	-	9	3 300 000
April/ April	12	5	-	24	8 700 000
Mei/ May	12	3	-	19	26 900 000
Juni/ June	11	-	-	22	11 200 000
Juli/ July	7	1	-	30	187 000 000
Agustus/ August	6	2	1	8	22 000 000
September/ September	11	4	-	17	6 100 000
Oktober/ October	6	1	-	10	5 550 000
November/ November	10	1	-	10	5 250 000
Desember/ December	10	2	-	13	3 200 000
<b>Jumlah/ Total</b> 2021	<b>119</b>	<b>26</b>	<b>1</b>	<b>214</b>	<b>563 450 000</b>
2020	26	2	-	35	26 400 000
2019	103	11	4	151	131 650 000

Sumber/ Source : Polres Padang Panjang/ Police Department of Padang Panjang

**Tabel 4.5.2** Jumlah Tindak Pidana Menurut Jenis Kasus di Kota Padang Panjang, 2017 - 2021  
**Table** *Number of Reported Criminal Cases by Cases in Padang Panjang Municipality, 2017 - 2021*

Indikator <i>Indicator</i>	2017	2018	2019	2020	2021
(1)	(2)	(3)	(4)	(5)	(6)
Kejahatan Konvensional <i>Conventional Crime</i>	270	246	110	144	138
Kejahatan Trans Nasional <i>Trans National Crime</i>	15	20	22	22	29
Kejahatan Merugikan Negara <i>Crime Harms The Country</i>	-	-	1	-	-
Kejahatan Berimplikasi Kontijensi <i>Contingent Implications Crime</i>	-	-	-	-	-

Sumber/ Source : Polres Padang Panjang/ Police Department of Padang Panjang

**Tabel 4.5.3** Jumlah Tindak Pidana yang dilaporkan Menurut Bulan Kasus di Kota Padang Panjang, 2021  
**Table** Number of Reported Criminal Cases by Month in Padang Panjang Municipality, 2021

Bulan Month	Kelalaian menyebabkan orang lain luka/ mati Negligence	Perjudian Gambling	Pelanggaran Lalu lintas Traffic Violations	Senjata Tajam/Api Weapon	
(1)	(2)	(3)	(4)	(5)	
Januari/January	-	-	92	-	
Februari/February	-	-	76	-	
Maret/March	-	-	28	-	
April/April	-	-	28	-	
Mei/May	-	-	12	-	
Juni/June	-	-	104	-	
Juli/July	-	-	81	-	
Agustus/August	-	-	20	-	
September/September	-	-	102	-	
Oktober/October	-	-	67	-	
November/November	-	1	29	-	
Desember/December	-	-	11	-	
<b>Jumlah/ Total</b>	<b>2021</b>	<b>-</b>	<b>1</b>	<b>650</b>	<b>-</b>
	<b>2020</b>	<b>2</b>	<b>7</b>	<b>3 269</b>	<b>-</b>
	<b>2019</b>	<b>1</b>	<b>8</b>	<b>6 500</b>	<b>-</b>

Sumber/ Source : Polres Padang Panjang/ Police Department of Padang Panjang

**Tabel 4.5.4**  
**Table**

**Jumlah Tindak Pidana, Resiko Penduduk Terjadi Tindak Pidana per 100.000 Penduduk, Persentase Penyelesaian Tindak Pidana, dan Selang Waktu Terjadinya Tindak Pidana Menurut Kecamatan di Kota Padang Panjang, 2021**  
*Crime Total, Crime Rate per 100,000 Population, Clearance Rate, and Crime Clock by Subdistrict in Padang Panjang Municipality, 2021*

<b>Kecamatan Subdistrict</b>	<b>Jumlah Kejahatan yang Dilaporkan Crime Total</b>	<b>Resiko Penduduk Terjadi Tindak Pidana per 100.000 Penduduk Crime Rate per 100,000 Population</b>
(1)	(2)	(3)
Padang Panjang Barat	60	206
Padang Panjang Timur	78	327
<b>Padang Panjang</b>	<b>138</b>	<b>260</b>

Lanjutan Tabel/Continued Table 4.5.4

Kecamatan/Kelurahan Subdistrict/Kelurahan	Persentase Penyelesaian Kejahatan Clearance Rate	Selang Waktu Terjadinya Kejahatan Crime Clock
(1)	(4)	(5)
Padang Panjang Barat	59	148
Padang Panjang Timur	49	178
<b>Padang Panjang</b>	<b>108</b>	<b>81</b>

Sumber/ Source : Polres Padang Panjang/ Police Department of Padang Panjang

**Tabel 4.5.5**  
**Table****Banyaknya Perkara Pidana pada Pengadilan Negeri di Kota Padang Panjang, 2021**  
**Number of Criminal Cases in Padang Panjang Municipality, 2021**

Bulan Month	Sisa Bulan Lalu Rest of Last Month				Masuk Bulan Ini Enter This Month			
	Biasa Regular	Singkat Short	Cepat Fast	Anak Child	Biasa Regular	Singkat Short	Cepat Fast	Anak Child
(1)	(2)	(3)	(4)	(5)	(6)	(7)	(8)	(9)
Januari/January	-	-	-	-	13	-	92	-
Februari/February	13	-	-	-	7	-	77	-
Maret/March	11	-	-	-	11	-	28	-
April/April	14	-	-	-	3	-	29	-
Mei/May	8	-	-	-	7	-	12	-
Juni/June	10	-	-	-	9	-	105	1
Juli/July	11	-	-	-	8	-	83	-
Agustus/August	11	-	-	-	4	-	21	-
September/September	7	-	-	-	5	-	115	1
Oktober/October	8	-	-	1	6	-	54	-
November/November	8	-	-	-	4	-	29	-
Desember/December	9	-	-	-	8	-	11	-



Lanjutan Tabel/Continued Table 4.5.5

Bulan Month	Putus Bulan Ini Off This Month				Sisa Bulan Ini Rest of This Month			
	Biasa Regular	Singkat Short	Cepat Fast	Anak Child	Biasa Regular	Singkat Short	Cepat Fast	Anak Child
(1)	(10)	(11)	(12)	(13)	(14)	(15)	(16)	(17)
Januari/January	-	-	92	-	13	-	-	-
Februari/February	9	-	77	-	11	-	-	-
Maret/March	8	-	28	-	14	-	-	-
April/April	9	-	29	-	8	-	-	-
Mei/May	5	-	12	-	10	-	-	-
Juni/June	8	-	105	1	11	-	-	-
Juli/July	8	-	83	-	11	-	-	-
Agustus/August	8	-	21	-	7	-	-	-
September/September	4	-	115	-	8	-	-	-
Oktober/October	6	-	54	1	8	-	-	-
November/November	3	-	29	-	9	-	-	-
Desember/December	10	-	11	-	7	-	-	-

Catatan/Note: Data Perkara Pidana pada Pengadilan Negeri ini termasuk Perkara Pidana Tilang/ Criminal Cases data in this State Court includes Criminal Cases of Violations

Sumber / Source : Pengadilan Negeri Kota Padang Panjang/ Public Court of Padang Panjang Municipality

**Tabel 4.5.6**  
**Table****Banyaknya Perkara Perdata pada Pengadilan Negeri di Kota Padang Panjang, 2021**  
**Number of Civil Cases in Padang Panjang Municipality, 2021**

Bulan Month	Sisa Bulan Lalu Rest of Last Month			Masuk Bulan Ini Enter This Month		
	Gugatan Accusation	Permohonan Petition	Gugatan Sederhana Simple Accusation	Gugatan Accusation	Permohonan Petition	Gugatan Sederhana Simple Accusation
(1)	(2)	(3)	(4)	(5)	(6)	(7)
Januari/January	5	-	-	-	-	-
Februari/February	4	-	-	-	3	-
Maret/March	2	-	-	-	2	-
April/April	2	-	-	1	-	1
Mei/May	3	-	1	1	4	-
Juni/June	4	-	-	-	4	-
Juli/July	3	-	-	1	4	-
Agustus/August	2	-	-	1	1	-
September/September	2	-	-	1	1	-
Oktober/October	3	-	-	1	-	-
November/November	2	-	-	2	3	-
Desember/December	3	-	-	-	1	-

Lanjutan Tabel/Continued Table 4.5.6

Bulan Month	Putus Bulan Ini Rest of Last Month			Sisa Bulan Ini Enter This Month		
	Gugatan Accusation	Permohonan Petition	Gugatan Sederhana Simple Accusation	Gugatan Accusation	Permohonan Petition	Gugatan Sederhana Simple Accusation
(1)	(8)	(9)	(10)	(11)	(12)	(13)
Januari/January	1	-	-	4	-	-
Februari/February	2	3	-	2	-	-
Maret/March	-	2	-	2	-	-
April/April	-	-	-	3	-	1
Mei/May	-	4	1	4	-	-
Juni/June	1	4	-	3	-	-
Juli/July	2	4	-	2	-	-
Agustus/August	1	1	-	2	-	-
September/September	-	1	-	3	-	-
Oktober/October	2	-	-	2	-	-
November/November	1	3	-	3	-	-
Desember/December	1	1	-	2	-	-

Sumber / Source : Pengadilan Negeri Kota Padang Panjang/ Public Court of Padang Panjang Municipality

**Tabel 4.5.7**  
**Table****Banyaknya Perkara yang Diproses pada Kejaksaan Negeri Menurut Jenis Perkara di Kota Padang Panjang, 2017 - 2021**  
**Number of Cases Processed at Domestic Prosecution by Type of Cases in Padang Panjang Municipality, 2017 - 2021**

Jenis Perkara Type of Cases	2017	2018	2019	2020	2021
(1)	(2)	(3)	(4)	(5)	(6)
1. Pencurian	28	18	28	20	22
2. Penganiayaan	10	1	3	4	
3. Pencabulan	3	4	7	6	3
4. Lalu Lintas	3	2	4	-	1
5. Pembunuhan	-	1	1	6	
6. Penggelapan/ Pe nipuan	5	9	4	8	9
7. Narkotika	14	20	37	29	30
8. Kekerasan dalam Rumah Tangga	4	1	1	1	1
9. Perjudian	2	-	4	6	2
10. Perlindungan Anak	11	-	16	6	3
11. Tilang	3 194	5 351	6 435	2 160	650

Sumber/ Source : Kejaksaan Negeri Kota Padang Panjang/ Domestic Prosecution Office of Padang Panjang Municipality

**Tabel 4.5.8** Jumlah Penghuni Rumah Tahanan Negara Menurut Lama Hukuman dan Jenis Kelamin di Kota Padang Panjang, per 31 Desember 2021<sup>1</sup>  
**Number of Prisoners by Length and Sex in Padang Panjang Municipality, as of December 31<sup>st</sup> 2021<sup>1</sup>**

Lama Hukuman Length Sentence	Dewasa Adult		Anak-anak Children		Jumlah Total	
	Laki-Laki Male	Perempuan Female	Laki-Laki Male	Perempuan Female	Laki-Laki Male	Perempuan Female
(1)	(2)	(3)	(4)	(5)	(6)	(7)
Seumur Hidup	-	-	-	-	-	-
> 5 Tahun	26	-	-	-	26	-
1 - 5 Tahun	111	1	-	-	111	1
< 1 Tahun	13	1	-	-	13	1
Tahanan	22	-	-	-	22	-
<b>Jumlah/ Total</b>	<b>172</b>	<b>2</b>	<b>-</b>	<b>-</b>	<b>172</b>	<b>2</b>

Catatan/ Note : <sup>1</sup>Termasuk Wilayah X Koto, tahun sebelumnya Wilayah X Koto dimasukkan di Kabupaten Tanah Datar/  
 Sumber/Source : Rumah Tahanan Negara Kelas II B Kota Padang Panjang/ Prison Type II B of Padang Panjang Municipality

**Tabel 4.5.9**  
**Table****Jumlah Penghuni Rumah Tahanan Negara Menurut Kejahatan dan Jenis Kelamin di Kota Padang Panjang, per 31 Desember 2021<sup>1</sup>*****Number of Prisoners by Type of Crimes and Sex in Padang Panjang Municipality, as of December 31<sup>st</sup> 2021<sup>1</sup>***

<b>Kejahatan yang Dilakukan</b> <i>Type of Crimes</i>	<b>Laki-Laki</b> <i>Male</i>	<b>Perempuan</b> <i>Female</i>	<b>Jumlah</b> <i>Total</i>	
(1)	(2)	(3)	(4)	
1. Penganiayaan/ <i>Treatment</i>	6	-	6	
2. Pencurian/ <i>Thieving</i>	46	1	47	
3. Pembunuhan/ <i>Murder</i>	-	-	-	
4. Penggelapan/ <i>Embezzment</i>	2	-	2	
5. Narkotika/ <i>Drugs</i>	75	-	75	
6. Penipuan/ <i>Swindle</i>	1	3	4	
7. Perampokan/ <i>Robber</i>	3	-	3	
8. Kesusilaan/ <i>Morality</i>	3	-	3	
9. Penadahan/ <i>Cistern</i>	4	-	4	
10. Lain-lain/ <i>Others</i>	30	-	30	
<b>Jumlah/ Total</b>	<b>2021</b>	<b>170</b>	<b>4</b>	<b>174</b>
	<b>2020</b>	<b>101</b>	<b>-</b>	<b>101</b>
	<b>2019</b>	<b>138</b>	<b>2</b>	<b>140</b>

Catatan/ *Note* : <sup>1</sup>Termasuk Wilayah X Koto, tahun sebelumnya Wilayah X Koto dimasukkan di Kabupaten Tanah Datar/Sumber/ *Source* : Rumah Tahanan Negara Kelas II B Kota Padang Panjang/ *Prison Type II B of Padang Panjang Municipality*

**Tabel 4.5.10** Banyaknya Tambahan Narapidana Per Bulan Menurut Jenis Kelamin di Kota Padang Panjang, per 31 Desember 2021<sup>1</sup>  
**Number of Prison Inmates by Sex in Padang Panjang Municipality, as of December 31<sup>st</sup> 2021<sup>1</sup>**

Bulan Month	Dewasa Adult		Anak-anak Children		Jumlah Total	
	Laki-Laki Male	Perempuan Female	Laki-Laki Male	Perempuan Female	Laki-Laki Male	Perempuan Female
(1)	(2)	(3)	(4)	(5)	(6)	(7)
Januari/January	13	-	-	-	13	-
Februari/February	8	-	-	-	8	-
Maret/March	20	-	-	-	20	-
April/April	19	-	-	-	19	-
Mei/May	2	-	-	-	2	-
Juni/June	22	-	-	-	22	-
Juli/July	19	-	-	-	19	-
Agustus/August	18	-	-	-	18	-
September/September	18	1	-	-	18	1
Oktober/October	32	-	-	-	32	-
November/November	15	-	-	-	15	-
Desember/December	5	2	-	-	5	2
<b>Jumlah/Total</b> 2021	<b>191</b>	<b>3</b>	<b>-</b>	<b>-</b>	<b>191</b>	<b>3</b>
2020	86	5	1	-	87	5
2019	94	2	2	-	96	2

Catatan/Note : <sup>1</sup>Termasuk Wilayah X Koto, tahun sebelumnya Wilayah X Koto dimasukkan di Kabupaten Tanah Datar/

Sumber/Source : Rumah Tahanan Negara Kelas II B Kota Padang Panjang/ Prison Type II B of Padang Panjang Municipality

**Tabel 4.5.11**  
**Table****Banyaknya Tambahan Narapidana Bebas Per Bulan Menurut Jenis Kelamin di Kota Padang Panjang, per 31 Desember 2021<sup>1</sup>****Number of Free Prison Inmates by Sex in Padang Panjang Municipality, as of December 31<sup>st</sup> 2021<sup>1</sup>**

Bulan Month	Dewasa Adult		Anak-anak Children		Jumlah Total	
	Laki-Laki Male	Perempuan Female	Laki-Laki Male	Perempuan Female	Laki-Laki Male	Perempuan Female
(1)	(2)	(3)	(4)	(5)	(6)	(7)
Januari/January	7	-	-	-	7	-
Februari/February	12	-	-	-	12	-
Maret/March	4	-	-	-	4	-
April/April	7	-	-	-	7	-
Mei/May	1	-	-	-	1	-
Juni/June	4	-	-	-	4	-
Juli/July	10	-	-	-	10	-
Agustus/August	19	-	-	-	19	-
September/September	7	-	-	-	7	-
Oktober/October	17	-	-	-	17	-
November/November	10	-	-	-	10	-
Desember/December	8	-	-	-	8	-
<b>Jumlah/Total</b> 2021	106	-	-	-	106	-
2020	125	3	-	-	125	3
2019	42	3	-	-	42	3

Catatan / Note : <sup>1</sup>Termasuk Wilayah X Koto, tahun sebelumnya Wilayah X Koto dimasukkan di Kabupaten Tanah Datar/

Sumber/Source : Rumah Tahanan Negara Kelas II B Kota Padang Panjang/ Prison Type II B of Padang Panjang Municipality





**PERTANIAN. HORTIKULTURA.  
PERKEBUNAN. PETERNAKAN.  
DAN PERIKANAN**

*Agriculture, Crops, Livestock and Fishery*

**BAB**  
Chapter  
**05**

# TOP 3

## POPULASI TERNAK DI KOTA PADANG PANJANG TAHUN 2021

*Three Highest Livestock Population in Padang Panjang Municipality 2021*

*Sumber/ Source : Dinas Pangan dan Pertanian Kota Padang Panjang/Food and Agriculture Agency of Padang Panjang Municipality*

**481**

**KAMBING**  
Goat

**217**

**SAPI  
POTONG**  
Beef Cattle

**200**

**SAPI  
PERAH**  
Dairy Cattle



## Produksi Daging Sapi

KOTA PADANG PANJANG TAHUN 2021


*Meat Production in Padang Panjang Municipality, 2021*

**795 672 Kg**

Kualitas daging di Padang Panjang cukup terkenal, sehingga banyak warga luar kota yang sengaja datang membeli daging ke kota ini.

*The quality of the meat in Padang Panjang is quite famous, so many residents from outside the city who deliberately come buy meat to this town.*

*Sumber/ Source : Dinas Pangan dan Pertanian Kota Padang Panjang/Food and Agriculture Agency of Padang Panjang Municipality*





**PENJELASAN TEKNIS**

1. Data pokok tanaman pangan yang dikumpulkan oleh Badan Pusat Statistik adalah luas panen dan produktivitas (hasil per hektar). Produksi merupakan hasil perkalian antara luas panen dan produktivitas.
2. Data luas panen padi tahun 2018 dihitung dengan metode Kerangka Sampel Area (KSA), menggantikan metode pengumpulan data luas panen padi yang sebelumnya, yaitu metode eye estimate yang dikumpulkan melalui pelaporan data Statistik Pertanian (SP) oleh Kepala Cabang Dinas (KCD) Kecamatan.
3. Angka produktivitas padi diperoleh melalui survei ubinan pada plot berukuran 2,5 m x 2,5 m dalam bentuk produksi Gabah Kering Panen (GKP) yang dikonversikan menjadi Gabah Kering Giling (GKG) berdasarkan angka konversi GKP ke GKG hasil Survei Konversi Gabah ke Beras tahun 2018.
4. Angka produksi setara beras diperoleh melalui hasil perkalian antar produksi padi dengan angka konversi GKG ke beras hasil Survei Konversi Gabah ke Beras tahun

**TECHNICAL NOTES**

1. *The main of food crops collected by BPS-Statistics Indonesia are harvested are and productivity (yield per hectare). Production is the result of multiplication between harvested area and productivity.*
2. *The calculation of paddy harvested area data was carried out by the area Sampling Frame (ASF) method in 2018. The method replaced the previous one, namely the eye estimate method by which the data were collected through reporting on Agricultural Statistik data (called SP for Statistik Pertanian) by the Agricultural Extension Officer (called KCD for Kepala Cabang Dinas) of Sub-district.*
3. *The paddy productivity (yield) figures are obtained through a crop cutting survey on plots sized of 2.5 m in the form of harvest unhusked paddy (called GKP for Gabah Kering Panen) converted onto dry unhusked paddy (called GKG for Gabah Kering Giling) using conversion rates based on the paddy to Rice Conversion Survey in 2018.*
4. *The rice production figures were obtained through the multiplication of paddy production with the conversion rates from GKG to polished rice resulted from the*

2018.

*Paddy to Rice Conversion Survey in 2018.*

5. Data produksi Palawija (termasuk jagung dan kedelai) terakhir dirilis pada tahun 2015. Sejak tahun 2016, BPS sudah tidak merilis lagi data produksi palawija karena metode pengumpulan luas panen metode palawija masih menggunakan metode lama, yaitu eye estimate, yang diduga sudah tidak akurat untuk pengumpulan data luas panen.
  6. Data luas baku lahan sawah yang digunakan sebagai dasar perhitungan luas panen adalah Luas Baku Lahan Sawah Nasional terbaru berdasarkan Ketetapan Menteri ATR/Kepala BPN-RI No. 399/Kep-23.3/X/2018 tanggal 8 Oktober 2018. Luas lahan baku sawah nasional tahun 2018 adalah sebesar 7.105.145 hektar.
  7. Survei Pertanian Hortikultura (SPH) diselenggarakan oleh Badan Pusat Statistik bekerja sama dengan Direktorat Jendral Hortikultura, Kementerian Pertanian.
  8. Kuesioner yang digunakan dalam pengumpulan data SPH mencakup:
    - a. SPH-SBS digunakan untuk data tanaman sayuran dan buah-buahan semusim.
    - b. SPH-BST digunakan untuk data tanaman buah-buahan
5. *Data on secondary food crops (including maize and soyabeans) were last relased in 2015. Since 2016, BPS-Statistics Indonesia has not relased production data on secon- dary used the old method, which is was suspected to be inaccurate for data collection of harvested area.*
  6. *The wetland area used as the basis for calculating the harvested area is the latest National Wetland Area based on the Decree of the Agrarian Affairs and Spatial Planning Minister/Chief of National land Agency No. 399/Kep-23.3/X/2018 October 8,2018. The wetland area in 2018 was 7,105,145 hectares.*
  7. *The Agritural Survey for Horticultural (SPH) is carried out by the BPS-Statistics in cooperation with the Directorate General of Hoticulture, Ministry of Agriculture.*
  8. *The Questionnaire used to collect the Agricultural Survey for Horticultural data are:*
    - a. *SPH-SBS used for data on seasonal vegetables and fruit plants.*
    - b. *SPH-BST used for data on annual fruit and vegetable*

- dan sayuran tahunan.
- c. SPH-TBF digunakan untuk data tanaman biofarmaka.
  - d. SPH-TH digunakan untuk data tanaman hias.
9. Metode Yang digunakan dalam survei ini adalah metode pencacahan lengkap terhadap seluruh kecamatan di Indonesia dan dilaporkan secara rutin bulanan untuk SPH-SBS dan triwulanan untuk SPH-BST,SPH-TBF, SPH-TH oleh KCD.
10. Tanaman sayuran dan buah-buahan semusim
- a. Tanaman sayuran semusim adalah tanaman yang bermanfaat sebagai sayur, sebagai sumber vitamin, mi- neral, dan lain-lain yang berumur kurang dari satu tahun. Pada umumnya bagian yang digunakan sebagai sayur berupa daun, bunga, buah dan umbi.
  - b. Tanaman buah-buahan semusim adalah tanaman yang menghasilkan buah segar sebagai sumber vitamin, mineral, dan lain-lain yang berumur kurang dari satu tahun dan berbatang lunak. Pada umumnya buah yang dihasilkan dapat dikonsumsi tanpa terlebih dahulu.
11. Tanaman Buah-buahan dan sayuran tahunan
- plants.*
- c. *SPH-TBF used for data on medicinal plants.*
  - d. *SPH-TH used for data on ornamental plants.*
9. *The method used in this survey is complete enumeration for all of sub districts in Indonesia and reported monthly for SPH-SBS and quarterly for SPH-BST, SPH-TBF, SPH-TH by agriculture extension workers.*
10. *Seasonal vegetable and fruit plants*
- a. *Seasonal vegetables, wich are the source of vitamin,mineral,etc that are aged less then 1 year. In general, parts that consumed are in the from of leaves, flower, fruits, and tubers.*
  - b. *Seasonal fruit plants are plants that produce fresh fruit as a source of vitamin, mineral, etc that are aged less then 1 year and soft trunked. Gene- rally, the fruit produced can be consumed without being cooked first.*
11. *Annual fruit and vegetable plants*

- a. Tanaman buah-buahan tahunan adalah tanaman yang menghasilkan buah segar sebagai sumber vitamin, mineral, dan lain-lain yang berumur satu tahun atau lebih. Pada umumnya buah yang dihasilkan dapat dikonsumsi tanpa dimasak dahulu.
- b. Tanaman sayuran tahunan adalah tanaman yang bermanfaat sebagai sayur, sebagai sumber vitamin, mineral, dan lain-lain yang berumur satu tahun atau lebih. Pada umumnya bagian yang digunakan sebagai sayur berupa daun, bunga, buah, dan umbi.
12. Tanaman Biofarmaka adalah tanaman yang bermanfaat untuk obat-obatan, kosmetik, dan kesehatan yang dikonsumsi atau digunakan dari bagian-bagian tanaman, seperti daun, batang, buah, umbi (rimpang) ataupun akar.
13. Tanaman Hias adalah tanaman yang mempunyai nilai keindahan baik bentuk, warna daun, tajuk maupun yang sering digunakan untuk penghias pekarangan dan lain sebagainya.
14. Data yang dikumpulkan dalam SPH mencakup: data tentang luas penanaman, luas panen (untuk buah-buahan tahunan
- a. *Annual fruit plants are plants that produce fresh fruit as source of vitamin, mineral, etc that are aged less than 1 year and soft trunked. Generally, the fruit produced can be consumed without being cooked first.*
- b. *Annual vegetable plants used as vegetables as sources of vitamin, mineral, etc that are aged less than 1 year. In general, parts that consumed are in the form of leaves, flower, fruits, and tubers.*
12. *Medicinal plants are plants which are useful for medicine, cosmetic, and health. It is consumed from part of the plant, such as leaf, flower, fruit, tuber, and root.*
13. *Ornamental plants are plants which have a beauty value, either in shape, colour of leaf or crown of flower and they are often used as a yard decorator.*
14. *The Agriculture Survey for Horticulture collect the information on the planted area, harvested area (for annual fruits is the number*

adalah banyaknya tanaman yang menghasilkan), produksi, luas rusak, luas tanaman akhir, dan harga jual petani.

*of production plant), production, damage area, plant area in the end of period, and price on the farm-gate level.*

15. Luas panen adalah luas tanaman sayuran, buah-buahan, biofarmaka, dan tanaman hias yang diambil hasilnya/dipanen pada periode pelaporan.

15. *Harvested are is are which vegetables, fruit, medicinal and ornamental plant of crop harvested during the period of report.*

16. Luas panen untuk tanaman sayuran : luas tanaman yang dipanen sekaligus/habis/dibongkar dan luas tanaman yang dipanen berkali-berkali (lebih dari satu kali)/belum habis.

16. *Harvested are of vegetables: area of entirely harvested/demolished plant and plant that is harvested several times/undemonlished.*

a. Tanaman yang dipanen sekaligus/habis/dibongkar adalah tanaman yang sehabis panen langsung dibongkar/dicabut, terdiri dari bawang merah, bawang putih, bawang daun, kentang, wortel, lobak, dan lain-lain.

a. *Entirely harvested/demolished plant are plants usually harvested once and demolished to be substuted by other plants, consisting of sallots, garlic, welch onion, potato, cabbage, cauliflower, chinnesse cabbage, carrots, radish, etc.*

b. Tanaman yang dipanen berkali-kali (lebih dari satu kali)/ belum habis adalah tanaman yang pemanenannya lebih dari satu kali dan biasanya dibongkar apabila panen terakhir sudah tidak memadai lagi, terdiri: kacang panjang, terung, tomat, buncis, ketimun, labu siam, kangkung, bayam, melon semangka, dan blewah.

b. *Plants that are harvested sereval time/undemolished are plants usually harvested more than once and demolished in the case that the last harvest was economically not profitable. They consist of: yarld long beans, chili, small chili, mushroom, tomatoes, eggplant, green beans, cucumber, chayote, kangkong, spinach, melon, watermelon, and capulage.*

17. Produksi adalah hasil menurut bentuk produk dari setiap

17. *Productioin is the standard production quantity form of*



tanaman sayuran, buah-buahan, biofarmaka, dan tanaman hias yang diambil berdasarkan luas yang dipanen/tanaman yang menghasilkan pada bulan/triwulan laporan.

*vegetable, fruit, medicinal and ornamental plant based on harvested area/the number of production plant reported monthly/quarterly.*

18. Data Perkebunan merupakan data sekunder yang bersumber dari Dinas Pangan dan Pertanian Kota Padang Panjang.

18. *Plantations data are secondary data obtained from Agriculture Agency of Padang Panjang Municipality.*

19. Data populasi ternak dan produksi ternak bersumber dari Dinas Pangan dan Pertanian Kota Padang Panjang,

19. *Data of domestic livestock population and Production of livestock are obtain from Agriculture Agency of Padang Panjang Municipality.*

20. Data statistik perikanan merupakan data sekunder yang bersumber dari Dinas Pangan dan Pertanian Kota Padang Panjang. Statistik perikanan dibedakan atas data Perikanan Tangkap dan Perikanan Budidaya. Perikanan Tangkap diklasifikasikan atas penangkapan ikan di laut dan pe- nangkapan ikan di perairan umum. Perikanan Budidaya diklasifikasikan atas jenis budidaya yaitu budidaya laut, tambak, kolam, karamba, jaring apung, dan sawah.

20. *Fishery data are secondary data obtained from Agriculture Agency of Padang Panjang Municipality. Fishery Statistics are categorized into capture fisheries and aquaculture. Capture fisheries are further classified into marine capture fisheries and inland open water capture fisheries. Aquaculture are further classified into several types of culture: marine culture, brackish water pond, fresh water pond, cage, floating net, and fish breeding in paddy fields.*

21. Rumah Tangga Perikanan Tangkap adalah rumah tangga yang melakukan kegiatan penangkapan ikan/binatang air lainnya/tanaman air dengan tujuan sebagian/seluruh hasilnya untuk dijual.

21. *A capture fisheries household is a household conducting activities in catching fishes/other aquatic animals/aquatic plants, for which the products are wholly or partly to be sold.*

22. Rumah Tangga Perikanan Budidaya adalah rumah tangga yang melakukan kegiatan budidaya ikan/binatang air lainnya/tanaman air dengan tujuan sebagian/seluruh hasilnya untuk dijual
22. *An aquaculture fisheries household is a household conducting activities in culturing fishes/other aquatic animals/aquatic plants, for which the products are wholly or partly to be sold.*

<https://padangpanjangkota.bps.go.id>

## ULASAN

Sektor pertanian, kehutanan, dan perikanan di Kota Padang Panjang bukan termasuk sektor ekonomi yang signifikan. Pada tahun 2021, pertanian hanya berkontribusi sekitar 5,12 persen pada perekonomian Kota Padang Panjang. Hasil produksi enam komoditi sayuran terbanyak adalah bawang daun sebanyak 24.919 kwintal, petsai/sawi sebanyak 24.663 kwintal, terung sebanyak 10.241 kwintal, cabai merah sebanyak 6.935 kwintal, buncis sebanyak 6.899 kwintal dan tomat sebanyak 4.035 kwintal. Produksi tersebut cenderung menurun jika dibandingkan dengan tahun lalu kecuali bawang daun dan buncis.

Untuk tanaman biofarmaka yang diusahakan di Padang Panjang yang terbesar adalah Jahe dengan jumlah produksi 76.191 kg. Tanaman Hias terbesar adalah Anggrek dengan produksi sebanyak 9.628 tangkai. Pada komoditas buah-buahan yang terbanyak di Padang Panjang adalah Jeruk (3.652 kwintal) pada tahun 2021. Sedangkan untuk komoditi perkebunan, Kulit Manis adalah komoditi terbanyak yang dihasilkan oleh kota Padang Panjang dengan produksi sebanyak 7,6 ton.

Pada tahun 2021, jumlah populasi ternak besar yang tercatat di Kota Padang Panjang adalah ternak kambing sekitar 481 ekor, sapi potong yang mencapai 217 ekor dan sapi perah sebanyak 200 ekor.

## DESCRIPTION

*The agricultural, forestry and fishery sectors in Padang Panjang City are not significant economic sectors. In 2021, agriculture will only contribute around 5.12 percent to the economy of Padang Panjang City. The highest yields of six vegetable commodities were leeks as much as 24,919 quintals, Chinese cabbage/ mustard as much as 24,663 quintals, eggplant as much as 10,241 quintals, red chilies as much as 6,935 quintals, beans as much as 6,899 quintals and tomatoes as much as 4,035 quintals. The production tends to decrease when compared to last year except for leeks and green beans.*

*The largest biopharmaceutical plant cultivated in Padang Panjang is Ginger with a total production of 76,191 kg. The largest ornamental plant is Orchid with a production of 9,628 stalks. The most fruit commodities in Padang Panjang are oranges (3,652 quintals) in 2021. As for plantation commodities, Sweet Peel is the largest commodity produced by the city of Padang Panjang with a production of 7.6 tons.*

*In 2021, the number of large livestock population recorded in Padang Panjang City is around 481 goats, 217 beef cattle and 200 dairy cows.*

**Gambar** 5.1  
**Figures**

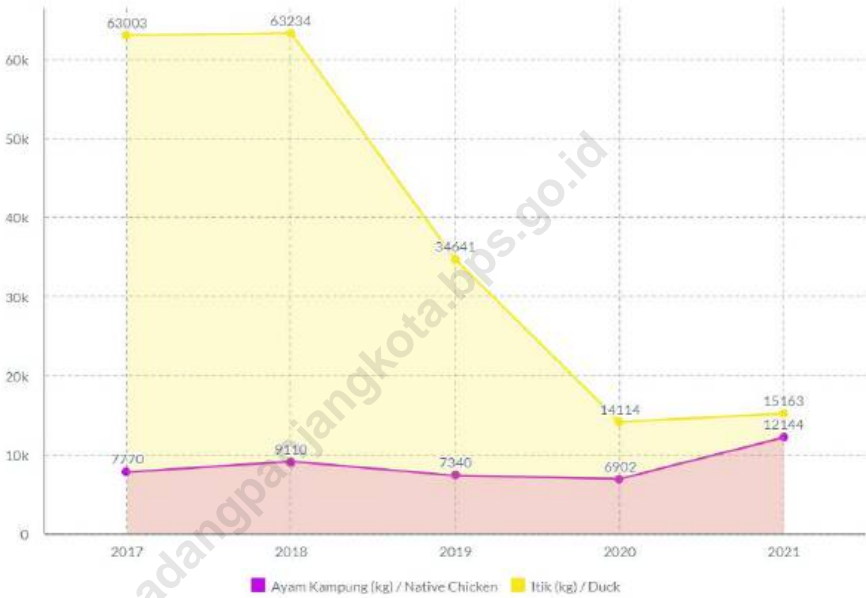
**Produksi Tanaman Sayuran di Kota Padang Panjang, 2021**  
**Production of Vegetables in Padang Panjang Municipality, 2021**



Sumber/Source: Dinas Pangan dan Pertanian Kota Padang Panjang/*Food and Agriculture Agency of Padang Panjang Municipality*

**Gambar** 5.2  
**Figures**

**Produksi Telur Unggas di Kota Padang Panjang (kg),  
2017-2021**  
*Production of Poultry Eggs in Padang Panjang  
Municipality (kg), 2017-2021*



Sumber/Source: Dinas Pangan dan Pertanian Kota Padang Panjang/*Food and Agriculture Agency of Padang Panjang Municipality*



**5.1 HORTIKULTURA**  
**HORTICULTURE**

**Tabel** 5.1.1 **Luas Panen Tanaman Sayuran Menurut Kecamatan/ Kelurahan dan Jenis Tanaman (ha) di Kota Padang Panjang, 2020 dan 2021**  
**Harvested Area of Vegetables by Subdistrict and Kind of Plant (ha) in Padang Panjang Municipality, 2020 and 2021**

Kecamatan/Kelurahan Subdistrict/Kelurahan	Bawang Daun/Wlech Onion		Cabai Besar/ Big Chili	
	2020	2021	2020	2021
(1)	(2)	(3)	(4)	(5)
Padang Panjang Barat	95,0	111,8	39,0	25,0
1. Silaing Bawah	13,0	17,0	6,0	4,0
2. Silaing Atas	1,0	1,0	1,0	0,5
3. Pasar Usang	3,0	2,0	1,0	0,5
4. Kampung Manggis	27,0	31,8	13,0	6,5
5. Tanah Hitam	1,0	1,0	1,0	0,5
6. Pasar Baru	-	-	-	-
7. Bukit Surungan	50,0	59,0	17,0	13,0
8. Balai-Balai	-	-	-	-
Padang Panjang Timur	104,0	108,5	60,0	49,2
1. Koto Panjang	7,0	7,5	3,0	2,3
2. Koto Katik	6,0	6,0	3,0	2,0
3. Ngalau	17,0	17,0	9,0	4,0
4. Ekor Lubuk	20,0	21,0	10,0	6,8
5. Sigando	23,0	24,0		15,3
6. Ganting	25,0	27,0	14,0	16,0
7. Guguk Malintang	6,0	6,0	17,0	2,8
8. Tanah Pak Lambik	-	-	4,0	-
<b>Padang Panjang</b>	<b>199,0</b>	<b>220,3</b>	<b>99,0</b>	<b>74,2</b>

Lanjutan Tabel/*Continued Table 5.1.1*

Kecamatan/Kelurahan <i>Subdistrict/Kelurahan</i>	Petai/ Sawi/ <i>Chinese Cabbage</i>		Tomat/ <i>Tomato</i>	
	2020	2021	2020	2021
(1)	(6)	(7)	(8)	(9)
Padang Panjang Barat	111,0	115,5	9,0	2,0
1. Silaing Bawah	12,0	14,5	1,0	-
2. Silaing Atas	1,0	1,0	-	-
3. Pasar Usang	3,0	3,0	1,0	-
4. Kampung Manggis	43,0	45,0	5,0	2,0
5. Tanah Hitam	2,0	-	-	-
6. Pasar Baru	-	-	-	-
7. Bukit Surungan	50,0	52,0	2,0	-
8. Balai-Balai	-	-	-	-
Padang Panjang Timur	103,0	98,5	19,0	20,3
1. Koto Panjang	6,0	4,5	1,0	5,3
2. Koto Katik	4,0	3,5	2,0	4,0
3. Ngalau	17,0	9,0	4,0	3,3
4. Ekor Lubuk	19,0	13,0	4,0	3,0
5. Sigando	23,0	24,5	4,0	3,2
6. Ganting	28,0	35,0	4,0	1,5
7. Guguk Malintang	6,0	9,0	-	-
8. Tanah Pak Lambik	-	-	-	-
<b>Padang Panjang</b>	<b>214,0</b>	<b>214,0</b>	<b>28,0</b>	<b>22,3</b>



Lanjutan Tabel/Continued Table 5.1.1

Kecamatan/Kelurahan Subdistrict/Kelurahan	Terung/Eggplant		Buncis/Bean	
	2020	2021	2020	2021
(1)	(10)	(11)	(12)	(13)
Padang Panjang Barat	41,0	23,2	10,0	18,7
1. Silaing Bawah	6,0	2,0	2,0	4,0
2. Silaing Atas	1,0	0,5	-	-
3. Pasar Usang	1,0	0,5	1,0	3,0
4. Kampung Manggis	15,0	8,2	4,0	6,0
5. Tanah Hitam	1,0	0,5	-	-
6. Pasar Baru	-	-	-	-
7. Bukit Surungan	17,0	11,5	3,0	5,7
8. Balai-Balai	-	-	-	-
<b>Padang Panjang Timur</b>	<b>31,0</b>	<b>32,4</b>	<b>19,0</b>	<b>27,3</b>
1. Koto Panjang	2,0	1,5	1,0	1,8
2. Koto Katik	2,0	3,4	1,0	2,2
3. Ngalau	4,0	3,5	3,0	4,0
4. Ekor Lubuk	6,0	5,0	4,0	3,8
5. Sigando	6,0	7,0	4,0	4,0
6. Ganting	8,0	9,5	5,0	8,0
7. Guguk Malintang	3,0	2,5	1,0	3,5
8. Tanah Pak Lambik	-	-	-	-
<b>Padang Panjang</b>	<b>72,0</b>	<b>55,6</b>	<b>29,0</b>	<b>46,0</b>

Sumber/Source: BPS, Statistik Pertanian Hortikultura SPH-SBS dan Dinas Pangan dan Pertanian Kota Padang Panjang/BPS-Statistics Indonesia, Agricultural Statistic for Horticulture SPH-SBS/ Food and Agriculture Agency of Padang Panjang Municipality

**Tabel**  
**Table** 5.1.2

**Produksi Tanaman Sayuran Menurut Kecamatan/  
Kelurahan dan Jenis Tanaman (kuintal) di Kota Padang  
Panjang, 2020 dan 2021**  
*Production of Vegetables by Subdistrict/Kelurahan and Kind  
of Plant (quintals) in Padang Panjang Municipality, 2020 and  
2021*

Kecamatan/Kelurahan Subdistrict/Kelurahan	Bawang Daun/Wlech Onion		Cabai Besar/Big Chili	
	2020	2021	2020	2021
(1)	(2)	(3)	(4)	(5)
Padang Panjang Barat	11 241,0	13 450,0	3 698,0	2 215,8
1. Silaing Bawah	1 538,0	2 045,3	569,0	355,2
2. Silaing Atas	118,0	120,3	95,0	44,4
3. Pasar Usang	355,0	240,6	95,0	44,4
4. Kampung Manggis	3 196,0	3 825,9	1 233,0	577,3
5. Tanah Hitam	118,0	120,3	95,0	44,4
6. Pasar Baru	-	-	-	-
7. Bukit Surungan	5 916,0	7 097,6	1 611,0	1 150,1
8. Balai-Balai	-	-	-	-
Padang Panjang Timur	11 369,0	11 469,0	5 607,0	4 718,9
1. Koto Panjang	649,0	793,4	329,0	220,6
2. Koto Katik	541,0	634,7	328,0	191,8
3. Ngalau	1 842,0	1 790,0	850,0	383,7
4. Ekor Lubuk	2 166,0	2 221,4	938,0	652,2
5. Sigando	2 383,0	2 538,7	1 199,0	1 467,5
6. Ganting	3 141,0	2 856,1	1 546,0	1 534,6
7. Guguk Malintang	647,0	634,7	417,0	268,5
8. Tanah Pak Lambik	-	-	-	-
<b>Padang Panjang</b>	<b>22 610,0</b>	<b>24 919,0</b>	<b>9 305,0</b>	<b>6 934,7</b>

Lanjutan Tabel/Continued Table 5.1.2

Kecamatan/Kelurahan Subdistrict/Kelurahan	Petsai/ Sawi/Chinese Cabbage		Tomat/Tomato	
	2020	2021	2020	2021
(1)	(6)	(7)	(8)	(9)
Padang Panjang Barat	14 187,0	13 100,5	1 115,0	226,5
1. Silaing Bawah	1 533,0	1 644,6	124,0	-
2. Silaing Atas	128,0	113,4	-	-
3. Pasar Usang	383,0	340,8	62,0	-
4. Kampung Manggis	5 496,0	5 103,9	619,0	226,5
5. Tanah Hitam	256,0	-	-	-
6. Pasar Baru	-	-	-	-
7. Bukit Surungan	6 391,0	5 897,8	310,0	-
8. Balai-Balai	-	-	-	-
Padang Panjang Timur	13 659,0	11 562,4	3 820,0	3 808,0
1. Koto Panjang	675,0	529,0	210,0	178,8
2. Koto Katik	527,0	410,0	406,0	947,5
3. Ngalau	2 101,0	1 056,0	699,0	715,1
4. Ekor Lubuk	2 402,0	1 526,0	895,0	590,0
5. Sigando	3 002,0	2 875,9	701,0	536,3
6. Ganting	4 053,0	4 109,0	797,0	572,1
7. Guguk Malintang	899,0	1 056,5	112,0	268,2
8. Tanah Pak Lambik	-	-	-	-
<b>Padang Panjang</b>	<b>27 846,0</b>	<b>24 662,9</b>	<b>4 935,0</b>	<b>4 034,5</b>

Lanjutan Tabel/*Continued Table 5.1.2*

Kecamatan/Kelurahan <i>Subdistrict/Kelurahan</i>	Terung/ <i>Eggplant</i>		Buncis/ <i>Bean</i>	
	2020	2021	2020	2021
(1)	(6)	(7)	(8)	(9)
Padang Panjang Barat	7 873,0	4 057,0	1 733,0	2 593,0
1. Silaing Bawah	1 248,0	349,8	346,0	554,5
2. Silaing Atas	102,0	87,4	-	-
3. Pasar Usang	197,0	87,4	87,0	416,0
4. Kampung Manggis	2 873,0	1 434,0	693,0	832,0
5. Tanah Hitam	197,0	87,4	87,0	-
6. Pasar Baru	-	-	-	-
7. Bukit Surungan	3 256,0	2 011,0	520,0	790,5
8. Balai-Balai	-	-	-	-
Padang Panjang Timur	5 542,0	6 184,0	3 091,0	4 306,2
1. Koto Panjang	411,0	408,0	172,0	283,9
2. Koto Katik	410,0	498,0	174,0	347,0
3. Ngalau	767,0	906,0	534,0	631,0
4. Ekor Lubuk	856,0	860,8	607,0	599,4
5. Sigando	1 121,0	906,2	534,0	631,0
6. Ganting	1 389,0	1 812,0	823,0	1 261,9
7. Guguk Malintang	588,0	793,0	247,0	552,0
8. Tanah Pak Lambik	-	-	-	-
<b>Padang Panjang</b>	<b>13 415,0</b>	<b>10 241,0</b>	<b>4 824,0</b>	<b>6 899,2</b>

Sumber/*Source*: BPS, Statistik Pertanian Hortikultura SPH-SBS dan Dinas Pangan dan Pertanian Kota Padang Panjang/*BPS-Statistics Indonesia, Agricultural Statistic for Horticulture SPH-SBS/ Food and Agriculture Agency of Padang Panjang Municipality*

**Tabel**  
**Table** 5.1.3

**Luas Panen Tanaman Sayuran dan Buah–Buahan Semusim Menurut Jenis Tanaman (ha) di Kota Padang Panjang, 2018-2021**  
**Harvested Area of Seasonal Vegetables and Fruits by Kind of Plant (ha) in Padang Panjang Municipality, 2018-2021**

Jenis Tanaman Kind of Plants	2018	2019	2020	2021
(1)	(2)	(3)	(4)	(5)
<i>Sayuran/ Vegetables</i>				
Bawang Merah/ <i>Shallots</i>	-	15,0	23,0	46,9
Bawang Putih/ <i>Garlic</i>	-	-	-	-
Bawang Daun/ <i>Wlech Onion</i>	183,0	199,0	199,0	220,0
Cabai Besar/ <i>Big Chili</i>	175,0	156,0	99,0	74,1
Cabai Rawit/ <i>Chili/Cayenne Pepper</i>	-	-	-	-
Kentang/ <i>Potato</i>	-	-	-	-
Kubis/ <i>Cabbage</i>	-	-	-	-
Petsai/sawi / <i>Chinese Cabbage</i>	178,0	199,0	214,0	214,0
Tomat/ <i>Tomato</i>	35,0	39,0	28,0	23,0
Terung/ <i>Eggplant</i>	62,0	76,0	72,0	56,0
Buncis/ <i>Bean</i>	34,0	40,0	29,0	46,0
<i>Buah–Buahan/ Fruits</i>				
Semangka/ <i>Watermelon</i>	-	-	-	-
Stroberi/ <i>Strawberry</i>	-	-	-	-

Sumber/Source: BPS, Statistik Pertanian Hortikultura SPH-SBS dan Dinas Pangan dan Pertanian Kota Padang Panjang/BPS-Statistics Indonesia, Agricultural Statistic for Horticulture SPH-SBS/ Food and Agriculture Agency of Padang Panjang Municipality

**Tabel**  
**Table** 5.1.4**Produksi Tanaman Sayuran dan Buah-Buahan Semusim Menurut Jenis Tanaman (kuintal) di Kota Padang Panjang, 2018 - 2021**  
*Production of Seasonal Vegetables and Fruits by Kind of Plant (quintals) in Padang Panjang Municipality, 2018 - 2021*

Jenis Tanaman <i>Kind of Plants</i>	2018	2019	2020	2021
(1)	(2)	(3)	(4)	(5)
<i>Sayuran/ Vegetables</i>				
Bawang Merah/ <i>Shallots</i>	-	1 424,0	2 446,0	4 933,3
Bawang Putih/ <i>Garlic</i>	-	-	-	-
Bawang Daun/ <i>Wlech Onion</i>	20 884,0	22 779,0	22 610,0	24 919,0
Cabai Besar/ <i>Big Chili</i>	17 166,0	14 884,0	9 305,0	6 934,7
Cabai Rawit/ <i>Chili/Cayenne Pepper</i>	-	-	-	-
Kentang/ <i>Potato</i>	-	-	-	-
Kubis/ <i>Cabbage</i>	-	-	-	-
Petsai/sawi / <i>Chinese Cabbage</i>	23 678,0	26 639,0	27 846,0	25 662,9
Tomat/ <i>Tomato</i>	5 390,0	6 235,0	4 935,0	4 034,5
Terung/ <i>Eggplant</i>	14 881,0	16 431,0	13 415,0	10 241,0
Buncis/ <i>Bean</i>	5 095,0	6 134,0	4 824,0	6 899,4
<i>Buah-Buahan/ Fruits</i>				
Semangka/ <i>Watermelon</i>	-	-	-	-
Stroberi/ <i>Strawberry</i>	-	-	-	-

Sumber/*Source*: BPS, Statistik Pertanian Hortikultura SPH-SBS dan Dinas Pangan dan Pertanian Kota Padang Panjang/*BPS-Statistics Indonesia, Agricultural Statistic for Horticulture SPH-SBS/ Food and Agriculture Agency of Padang Panjang Municipality*

**Tabel**  
**Table** 5.1.5

**Luas Panen Tanaman Biofarmaka Menurut Kecamatan/  
Kelurahan dan Jenis Tanaman (m<sup>2</sup>) di Kota Padang Panjang,  
2020 dan 2021**  
*Harvested Area of Medicinal Plants by Subdistrict/Kelurahan  
and Kind of Plant (m<sup>2</sup>) in Padang Panjang Municipality, 2020  
and 2021*

Kecamatan/Kelurahan Subdistrict/Kelurahan	Jahe/Ginger		Laos/Lengkuas/Galanga	
	2020	2021	2020	2021
(1)	(2)	(3)	(4)	(5)
Padang Panjang Barat	2 800,0	4 225,0	245,0	219,0
1. Silaing Bawah	500,0	800,0	40,0	35,0
2. Silaing Atas	-	-	-	-
3. Pasar Usang	-	-	15,0	10,0
4. Kampung Manggis	1 200,0	1 100,0	80,0	93,0
5. Tanah Hitam	300,0	325,0	50,0	46,0
6. Pasar Baru	-	-	-	-
7. Bukit Surungan	800,0	2 000,0	60,0	35,0
8. Balai-Balai	-	-	-	-
Padang Panjang Timur	9 500,0	12 850,0	900,0	1 013,0
1. Koto Panjang	1 000,0	1 500,0	100,0	100,0
2. Koto Katik	1 500,0	2 000,0	100,0	100,0
3. Ngalau	1 500,0	2 150,0	100,0	100,0
4. Ekor Lubuk	1 500,0	1 800,0	200,0	250,0
5. Sigando	2 000,0	2 200,0	150,0	163,0
6. Ganting	2 000,0	2 700,0	250,0	300,0
7. Guguk Malintang	-	500,0	-	-
8. Tanah Pak Lambik	-	-	-	-
<b>Padang Panjang</b>	<b>12 300,0</b>	<b>17 075,0</b>	<b>1 145,0</b>	<b>1 232,0</b>

Lanjutan Tabel/*Continued Table 5.1.5*

Kecamatan/Kelurahan <i>Subdistrict/Kelurahan</i>	Kencur/ <i>East Indian Galangal</i>		Kunyit/ <i>Turmeric</i>	
	2020	2021	2020	2021
(1)	(6)	(7)	(8)	(9)
Padang Panjang Barat	-	-	400,0	735,0
1. Silaing Bawah	-	-	80,0	160,0
2. Silaing Atas	-	-	30,0	85,0
3. Pasar Usang	-	-	60,0	100,0
4. Kampung Manggis	-	-	70,0	130,0
5. Tanah Hitam	-	-	50,0	90,0
6. Pasar Baru	-	-	-	-
7. Bukit Surungan	-	-	60,0	100,0
8. Balai-Balai	-	-	50,0	70,0
Padang Panjang Timur	-	-	1 000,0	1 350,0
1. Koto Panjang	-	-	80,0	130,0
2. Koto Katik	-	-	70,0	100,0
3. Ngalau	-	-	150,0	200,0
4. Ekor Lubuk	-	-	250,0	300,0
5. Sigando	-	-	150,0	200,0
6. Ganting	-	-	300,0	350,0
7. Guguk Malintang	-	-	-	70,0
8. Tanah Pak Lambik	-	-	-	-
<b>Padang Panjang</b>	<b>-</b>	<b>-</b>	<b>1 400,0</b>	<b>2 085,0</b>

Sumber/*Source*: BPS, Statistik Pertanian Hortikultura SPH-SBS dan Dinas Pangan dan Pertanian Kota Padang Panjang/*BPS-Statistics Indonesia, Agricultural Statistic for Horticulture SPH-SBS/ Food and Agriculture Agency of Padang Panjang Municipality*



**Tabel**  
**Table** 5.1.6

**Produksi Tanaman Biofarmaka Menurut Kecamatan/  
Kelurahan dan Jenis Tanaman di Kota Padang Panjang  
(kg), 2020 and 2021**  
*Production of Medicinal Plants by Subdistrict/ Kelurahan  
and Kind of Plant in Padang Panjang Municipality (kg) 2020  
and 2021*

Kecamatan/Kelurahan Subdistrict/Kelurahan	Jahe/Ginger		Laos/Lengkuas/Galanga	
	2020	2021	2020	2021
(1)	(2)	(3)	(4)	(5)
Padang Panjang Barat	14 130,0	21 614,0	840,0	739,0
1. Silaing Bawah	2 525,0	4 100,0	140,0	103,0
2. Silaing Atas	-	-	-	-
3. Pasar Usang	-	-	50,0	50,0
4. Kampung Manggis	6 060,0	5 600,0	275,0	208,0
5. Tanah Hitam	1 515,0	1 755,0	170,0	176,0
6. Pasar Baru	-	-	-	-
7. Bukit Surungan	4 030,0	10 159,0	205,0	202,0
8. Balai-Balai	-	-	-	-
Padang Panjang Timur	42 075,0	54 557,0	2 470,0	2 785,7
1. Koto Panjang	4 428,0	6 369,0	272,0	273,0
2. Koto Katik	6 646,0	8 492,0	274,0	277,0
3. Ngalau	6 641,0	9 128,0	274,0	275,0
4. Ekor Lubuk	6 645,0	7 642,0	548,0	687,5
5. Sigando	8 855,0	9 340,0	416,0	448,2
6. Ganting	8 860,0	11 463,0	686,0	825,0
7. Guguk Malintang	-	2 123,0	-	-
8. Tanah Pak Lambik	-	-	-	-
<b>Padang Panjang</b>	<b>56 205,0</b>	<b>76 171,0</b>	<b>3 310,0</b>	<b>3 524,7</b>

Lanjutan Tabel/*Continued Table* 5.1.6

Kecamatan/Kelurahan <i>Subdistrict/Kelurahan</i>	Kencur/ <i>East Indian Galangal</i>		Kunyit/ <i>Turmeric</i>	
	2020	2021	2020	2021
(1)	(6)	(7)	(8)	(9)
Padang Panjang Barat	-	-	1 500,0	2 100,0
1. Silaing Bawah	-	-	298,0	298,0
2. Silaing Atas	-	-	113,0	213,0
3. Pasar Usang	-	-	225,0	325,0
4. Kampung Manggis	-	-	263,0	363,0
5. Tanah Hitam	-	-	188,0	288,0
6. Pasar Baru	-	-	-	-
7. Bukit Surungan	-	-	225,0	325,0
8. Balai-Balai	-	-	188,0	288,0
Padang Panjang Timur	-	-	4 200,0	5 760,0
1. Koto Panjang	-	-	336,0	554,4
2. Koto Katik	-	-	294,0	427,0
3. Ngalau	-	-	633,0	853,3
4. Ekor Lubuk	-	-	1 050,0	1 280,0
5. Sigando	-	-	627,0	853,0
6. Ganting	-	-	1 260,0	1 493,3
7. Guguk Malintang	-	-	-	299,0
8. Tanah Pak Lambik	-	-	-	-
<b>Padang Panjang</b>	<b>-</b>	<b>-</b>	<b>5 700,0</b>	<b>7 860,0</b>

Sumber/*Source*: BPS, Statistik Pertanian Hortikultura SPH-SBS dan Dinas Pangan dan Pertanian Kota Padang Panjang/*BPS-Statistics Indonesia, Agricultural Statistic for Horticulture SPH-SBS/ Food and Agriculture Agency of Padang Panjang Municipality*

**Tabel**  
**Table** 5.1.7

**Luas Panen Tanaman Biofarmaka Menurut Jenis Tanaman  
di Kota Padang Panjang (m<sup>2</sup>), 2018 - 2021**  
*Harvested Area of Medicinal Plants by Kind of Plant in  
Padang Panjang Municipality (m<sup>2</sup>), 2018 - 2021*

Jenis Tanaman <i>Kind of Plants</i>	2018	2019	2020	2021
(1)	(2)	(3)	(4)	(5)
Dlingo/Dringo <i>Sweet Root/Calamus</i>	-	-	-	-
Jahe/ <i>Ginger</i>	5 800,0	6 200,0	12 300,0	17 075,0
Kapulaga/ <i>Java Cardamon</i>	-	-	-	-
Keji Beling/Kecibeling <i>Strobilanthes crispera</i>	-	-	-	-
Kencur/ <i>East Indian Galangal</i>	-	-	-	-
Kunyit/ <i>Turmeric</i>	710,0	1 150,0	1 400,0	2 085,0
Laos/Lengkuas/ <i>Galanga</i>	715,0	910,0	1 145,0	1 232,0
Lempuyang <i>Zingiber Aromaticum</i>	-	-	-	-
Lidah Buaya/ <i>Oliviera</i>	-	-	-	-
Mahkota Dewa/ <i>God's Crown</i>	73,0	70,0	62,0	35,0
Mengkudu/Pace <i>Indian Mulberry</i>	119,0	102,0	89,0	-
Sambiloto/ <i>King of Bitter</i>	-	-	-	-
Temuireng/ <i>Black Turmeric</i>	-	-	-	-
Temukunci/ <i>Chinese Keys</i>	-	-	-	-
Temulawak/ <i>Java Turmeric</i>	-	-	-	-

Sumber/Source: BPS, Statistik Pertanian Hortikultura SPH-SBS dan Dinas Pangan dan Pertanian Kota Padang Panjang/BPS-Statistics Indonesia, *Agricultural Statistic for Horticulture SPH-SBS/ Food and Agriculture Agency of Padang Panjang Municipality*

**Tabel**  
**Table** 5.1.8**Produksi Tanaman Biofarmaka Menurut Jenis Tanaman di Kota Padang Panjang (kg), 2018 - 2021**  
**Production of Medicinal Plants by Kind of Plant in Padang Panjang Municipality (kg), 2018 - 2021**

Jenis Tanaman Kind of Plants	2018	2019	2020	2021
(1)	(2)	(3)	(4)	(5)
Dlingo/Dringo <i>Sweet Root/Calamus</i>	-	-	-	-
Jahe/ <i>Ginger</i>	26 780,0	28 453,0	56 205,0	76 191,0
Kapulaga/ <i>Java Cardamon</i>	-	-	-	-
Keji Beling/Kecibeling <i>Strobilanthes crisper</i>	-	-	-	-
Kencur/ <i>East Indian Galangal</i>	-	-	-	-
Kunyit/ <i>Turmeric</i>	3 208,0	5 002,0	5 700,0	8 474,0
Laos/Lengkuas/ <i>Galanga</i>	2 068,0	2 725,0	3 310,0	3 524,7
Lempuyang <i>Zingiber Aromaticum</i>	-	-	-	-
Lidah Buaya/ <i>Oliviera</i>	-	-	-	-
Mahkota Dewa/ <i>God's Crown</i>	3 730,0	3 681,0	3 132,0	1 070,0
Mengkudu/Pace <i>Indian Mulberry</i>	1 583,0	1 109,0	933,0	-
Sambiloto/ <i>King of Bitter</i>	-	-	-	-
Temuireng/ <i>Black Turmeric</i>	-	-	-	-
Temukunci/ <i>Chinese Keys</i>	-	-	-	-
Temulawak/ <i>Java Turmeric</i>	-	-	-	-

Sumber/Source: BPS, Statistik Pertanian Hortikultura SPH-SBS dan Dinas Pangan dan Pertanian Kota Padang Panjang/BPS-Statistics Indonesia, *Agricultural Statistic for Horticulture SPH-SBS/ Food and Agriculture Agency of Padang Panjang Municipality*

**Tabel**  
**Table** 5.1.9

**Luas Panen Tanaman Hias Menurut Kecamatan/Kelurahan dan Jenis Tanaman di Kota Padang Panjang (m<sup>2</sup>), 2020 dan 2021**

*Harvested Area of Ornamental Plants by Subdistrict/Kelurahan and Kind of Plant in Padang Panjang Municipality (m<sup>2</sup>), 2020 and 2021*

Kecamatan/Kelurahan Subdistrict/Kelurahan	Anggrek/ <i>Orchid</i>		Krisan/ <i>Chrysantemum</i>	
	2020	2021	2020	2021
(1)	(2)	(3)	(4)	(5)
Padang Panjang Barat	760,0	1 097,0	-	-
1. Silaing Bawah	730,0	938,0	-	-
2. Silaing Atas	-	-	-	-
3. Pasar Usang	-	-	-	-
4. Kampung Manggis	-	-	-	-
5. Tanah Hitam	30,0	159,0	-	-
6. Pasar Baru	-	-	-	-
7. Bukit Surungan	-	-	-	-
8. Balai-Balai	-	-	-	-
Padang Panjang Timur	5,0	2,0	-	-
1. Koto Panjang	2,0	1,0	-	-
2. Koto Katik	-	-	-	-
3. Ngalau	-	-	-	-
4. Ekor Lubuk	-	-	-	-
5. Sigando	-	-	-	-
6. Ganting	1,0	-	-	-
7. Guguk Malintang	2,0	1,0	-	-
8. Tanah Pak Lambik	-	-	-	-
<b>Padang Panjang</b>	<b>765,0</b>	<b>1 099,0</b>	-	-

Lanjutan Tabel/*Continued Table 5.1.9*

Kecamatan/Kelurahan <i>Subdistrict/Kelurahan</i>	Mawar/Rose		Sedap Malam/Tuberose	
	2020	2021	2020	2021
(1)	(6)	(7)	(8)	(9)
Padang Panjang Barat	-	-	15,0	63,0
1. Silaing Bawah	-	-	12,0	53,0
2. Silaing Atas	-	-	-	-
3. Pasar Usang	-	-	-	-
4. Kampung Manggis	-	-	-	-
5. Tanah Hitam	-	-	3,0	10,0
6. Pasar Baru	-	-	-	-
7. Bukit Surungan	-	-	-	-
8. Balai-Balai	-	-	-	-
Padang Panjang Timur	-	-	-	-
1. Koto Panjang	-	-	-	-
2. Koto Katik	-	-	-	-
3. Ngalau	-	-	-	-
4. Ekor Lubuk	-	-	-	-
5. Sigando	-	-	-	-
6. Ganting	-	-	-	-
7. Guguk Malintang	-	-	-	-
8. Tanah Pak Lambik	-	-	-	-
<b>Padang Panjang</b>	<b>-</b>	<b>-</b>	<b>15,0</b>	<b>63,0</b>

Sumber/*Source*: BPS, Statistik Pertanian Hortikultura SPH-SBS dan Dinas Pangan dan Pertanian Kota Padang Panjang/*BPS-Statistics Indonesia, Agricultural Statistic for Horticulture SPH-SBS/ Food and Agriculture Agency of Padang Panjang Municipality*

**Tabel 5.1.10** **Produksi Tanaman Hias Menurut Kecamatan/ Kelurahan dan Jenis Tanaman di Kota Padang Panjang (tangkai), 2020 dan 2021**  
**Production of Ornamental Plants by Subdistrict/ Kelurahan and Kind of Plant in Padang Panjang Municipality (stalks), 2020 and 2021**

Kecamatan/Kelurahan Subdistrict/Kelurahan	Anggrek/Orchid		Krisan/Chrysantemum	
	2020	2021	2020	2021
(1)	(2)	(3)	(4)	(5)
Padang Panjang Barat	7 000,0	9 620,0	-	-
1. Silaing Bawah	6 720,0	7 920,0	-	-
2. Silaing Atas	-	-	-	-
3. Pasar Usang	-	-	-	-
4. Kampung Manggis	-	-	-	-
5. Tanah Hitam	280,0	1 700,0	-	-
6. Pasar Baru	-	-	-	-
7. Bukit Surungan	-	-	-	-
8. Balai-Balai	-	-	-	-
Padang Panjang Timur	27,0	8,0	-	-
1. Koto Panjang	10,0	4,0	-	-
2. Koto Katik	-	-	-	-
3. Ngalau	-	-	-	-
4. Ekor Lubuk	-	-	-	-
5. Sigando	-	-	-	-
6. Ganting	6,0	-	-	-
7. Guguk Malintang	11,0	4,0	-	-
8. Tanah Pak Lambik	-	-	-	-
<b>Padang Panjang</b>	<b>7 027,0</b>	<b>9 628,0</b>	<b>-</b>	<b>-</b>

Lanjutan Tabel/*Continued Table* 5.1.10

Kecamatan/Kelurahan <i>Subdistrict/Kelurahan</i>	Mawar/Rose		Sedap Malam/Tuberose	
	2020	2021	2020	2021
(1)	(6)	(7)	(8)	(9)
Padang Panjang Barat	-	-	60,0	242,0
1. Silaing Bawah	-	-	48,0	200,0
2. Silaing Atas	-	-	-	-
3. Pasar Usang	-	-	-	-
4. Kampung Manggis	-	-	-	-
5. Tanah Hitam	-	-	12,0	42,0
6. Pasar Baru	-	-	-	-
7. Bukit Surungan	-	-	-	-
8. Balai-Balai	-	-	-	-
Padang Panjang Timur	-	-	-	-
1. Koto Panjang	-	-	-	-
2. Koto Katik	-	-	-	-
3. Ngalau	-	-	-	-
4. Ekor Lubuk	-	-	-	-
5. Sigando	-	-	-	-
6. Ganting	-	-	-	-
7. Guguk Malintang	-	-	-	-
8. Tanah Pak Lambik	-	-	-	-
<b>Padang Panjang</b>	<b>-</b>	<b>-</b>	<b>60,0</b>	<b>242,0</b>

Sumber/*Source*: BPS, Statistik Pertanian Hortikultura SPH-SBS dan Dinas Pangan dan Pertanian Kota Padang Panjang/*BPS-Statistics Indonesia, Agricultural Statistic for Horticulture SPH-SBS/ Food and Agriculture Agency of Padang Panjang Municipality*



**Tabel**  
**Table** 5.1.11

**Luas Panen Tanaman Hias Menurut Jenis Tanaman di Kota Padang Panjang (m<sup>2</sup>), 2018 – 2021**  
**Harvested Area of Ornamental Plants by Kind of Plant in Padang Panjang Municipality (m<sup>2</sup>), 2018 – 2021**

Jenis Tanaman Kind of Plants	2018	2019	2020	2021
(1)	(2)	(3)	(4)	(5)
Adenium (Kamboja Jepang) <i>Adenium obesum</i>	-	-	-	-
<i>Aglaonema/ Chinese Evergreens</i>	175,0	80,0	160,0	275,0
Anggrek/ <i>Orchid</i>	710,0	730,0	765,0	1 099,0
Anthurium Bunga/ <i>Flamingo Lily Flower</i>	6 200,0	7 300,0	5 200,0	8 570,0
Anthurium Daun/ <i>Laceleaf</i>	90,0	103,0	202,0	-
Anyelir/ <i>Carnation</i>	-	-	-	-
Keladi Hias/ <i>Caladium</i>	350,0	24,0	43,0	-
<i>Cordyline/ Cordyline</i>	-	-	-	-
<i>Diffenbachia/ Dumb canes</i>	-	-	-	-
<i>Dracaena/ Dracaena</i>	30,0	5,0	2,0	31,0
<i>Euphorbia/ Spurges</i>	-	-	-	-
<i>Gladiol/ Gladiol</i>	-	-	-	-
Herbras/ <i>Gerbera</i>	-	-	-	-
Krisan/ <i>Chrysantemum</i>	-	-	-	-
Mawar/ <i>Rose</i>	-	-	-	-
Melati/ <i>Jasmine</i>	-	-	-	-
<i>Monstera/ Swiss cheese plant</i>	-	-	-	-
Pakis/ <i>Fern</i>	-	-	-	-
Palem/ <i>Palm</i>	17 000,0	12 970,0	9 600,0	11 107,0
Pedang-pedangan/ <i>Sansevieria</i>	600,0	655,0	374,0	480,0
Pisang-pisangan/ <i>Heliconia</i>	-	-	-	-
<i>Philodendron/ Philodendron</i>	30,0	70,0	55,0	119,0
Sedap Malam/ <i>Tuberose</i>	-	50,0	15,0	63,0
Soka/ <i>Ixora</i>	-	-	-	-

Sumber/Source: BPS, Statistik Pertanian Hortikultura SPH-SBS dan Dinas Pangan dan Pertanian Kota Padang Panjang/BPS-Statistics Indonesia, Agricultural Statistic for Horticulture SPH-SBS/ Food and Agriculture Agency of Padang Panjang Municipality

**Tabel 5.1.12** **Produksi Tanaman Hias Menurut Jenis Tanaman di Kota Padang Panjang (tangkai), 2018 - 2021**  
**Production of Ornamental Plants by Kind of Plant in Padang Panjang Municipality (stalks), 2018 - 2021**

Jenis Tanaman Kind of Plants	2018	2019	2020	2021
(1)	(2)	(3)	(4)	(5)
Adenium (Kamboja Jepang) <i>Adenium obesum</i>	-	-	-	-
<i>Aglaonema/ Chinese Evergreens</i>	2 625,0	1 200,0	2 400,0	3 913,0
<i>Anggrek/ Orchid</i>	7 078,0	7 270,0	7 027,0	9 628,0
<i>Anthurium Bunga/ Flamingo Lily Flower</i>	71 666,0	77 700,0	70 221,0	79 939,0
<i>Anthurium Daun/ Laceleaf</i>	2 500,0	970,0	1 078,0	-
<i>Anyelir/ Carnation</i>	-	-	-	-
<i>Caladium/ Heart of Jesus</i>	840,0	54,0	107,0	-
<i>Cordyline/ Cordyline</i>	-	-	-	-
<i>Diffenbachia/ Dumb canes</i>	-	-	-	-
<i>Dracaena/ Dracaena</i>	498,0	80,0	32,0	576,0
<i>Euphorbia/ Spurges</i>	-	-	-	-
<i>Gladiol/ Gladiol</i>	-	-	-	-
<i>Herbras/ Gerbera</i>	-	-	-	-
<i>Krisan/ Chrysantemum</i>	-	-	-	-
<i>Mawar/ Rose</i>	-	-	-	-
<i>Melati/ Jasmine</i>	-	-	-	-
<i>Monstera/ Swiss cheese plant</i>	-	-	-	-
<i>Pakis/ Fern</i>	-	-	-	-
<i>Palem/ Palm</i>	24 990,0	14 953,0	12 494,0	13 158,0
<i>Pedang-pedangan/ Sansevieria</i>	13 700,0	14 070,0	7 922,0	9 589,0
<i>Pisang-pisangan/ Heliconia</i>	-	-	-	-
<i>Philodendron/ Philodendron</i>	1 109,0	2 403,0	1 873,0	4 046,0
<i>Sedap Malam/ Tuberose</i>	-	200,0	60,0	242,0
<i>Soka/ Ixora</i>	-	-	-	-

Sumber/Source: BPS, Statistik Pertanian Hortikultura SPH-SBS dan Dinas Pangan dan Pertanian Kota Padang Panjang/BPS-Statistics Indonesia, Agricultural Statistic for Horticulture SPH-SBS/ Food and Agriculture Agency of Padang Panjang Municipality

**Tabel**  
**Table** 5.1.13

**Produksi Buah-buahan Menurut Kecamatan/ Kelurahan dan Jenis Tanaman di Kota Padang Panjang (kuintal), 2020 dan 2021**

***Production of Fruits by Subdistrict/ Kelurahan and Kind of Plant in Padang Panjang Municipality (quintals), 2020 and 2021***

Kecamatan/Kelurahan Subdistrict/Kelurahan	Alpukat/Avocado		Durian/Durian	
	2020	2021	2020	2021
(1)	(2)	(3)	(4)	(5)
Padang Panjang Barat	1 010,0	1 102,0	12,0	27,7
1. Silaing Bawah	220,0	242,0	2,0	4,0
2. Silaing Atas	60,0	60,0	0,5	1,0
3. Pasar Usang	60,0	60,0	1,0	2,0
4. Kampung Manggis	260,0	270,0	4,5	9,0
5. Tanah Hitam	240,0	260,0	3,0	9,7
6. Pasar Baru	-	-	-	-
7. Bukit Surungan	130,0	160,0	1,0	2,0
8. Balai-Balai	40,0	50,0	-	-
Padang Panjang Timur	442,0	714,0	2,0	5,0
1. Koto Panjang	68,2	105,2	0,3	0,7
2. Koto Katik	52,4	91,4	0,4	0,8
3. Ngalau	30,2	68,5	0,2	0,5
4. Ekor Lubuk	63,2	103,7	0,1	0,5
5. Sigando	87,6	127,6	0,3	0,8
6. Ganting	93,6	133,6	0,6	1,3
7. Guguk Malintang	46,8	84,0	0,1	0,5
8. Tanah Pak Lambik	-	-	-	-
<b>Padang Panjang</b>	<b>1 452,0</b>	<b>1 816,0</b>	<b>14,0</b>	<b>32,7</b>

Lanjutan Tabel/*Continued Table* 5.1.13

Kecamatan/Kelurahan <i>Subdistrict/Kelurahan</i>	Jeruk/Orange		Pisang/Banana	
	2020	2021	2020	2021
(1)	(6)	(7)	(8)	(9)
Padang Panjang Barat	4 243,0	2 372,0	746,0	869,0
1. Silaing Bawah	173,0	100,0	150,0	150,0
2. Silaing Atas	-	-	20,0	20,0
3. Pasar Usang	-	-	46,0	49,0
4. Kampung Manggis	350,0	249,0	240,0	300,0
5. Tanah Hitam	3 610,0	1 983,0	150,0	200,0
6. Pasar Baru	-	-	-	-
7. Bukit Surungan	110,0	40,0	130,0	130,0
8. Balai-Balai	-	-	10,0	20,0
Padang Panjang Timur	850,0	1 280,0	628,0	540,0
1. Koto Panjang	99,8	151,0	83,0	72,0
2. Koto Katik	334,0	465,0	81,0	68,0
3. Ngalau	-	39,0	94,0	82,0
4. Ekor Lubuk	175,2	274,0	113,0	102,0
5. Sigando	-	35,0	80,0	70,0
6. Ganting	136,6	186,0	101,0	91,0
7. Guguk Malintang	104,4	130,0	76,0	55,0
8. Tanah Pak Lambik	-	-	-	-
<b>Padang Panjang</b>	<b>5 093,0</b>	<b>3 652,0</b>	<b>1 374,0</b>	<b>1 409,0</b>

Lanjutan Tabel/Continued Table 5.1.13

Kecamatan/Kelurahan Subdistrict/Kelurahan	Pepaya/Papaya		Sawo/Sawo	
	2020	2021	2020	2021
(1)	(10)	(11)	(12)	(13)
Padang Panjang Barat	485,0	427,0	-	-
1. Silaing Bawah	80,0	60,0	-	-
2. Silaing Atas	30,0	37,0	-	-
3. Pasar Usang	40,0	40,0	-	-
4. Kampung Manggis	105,0	95,0	-	-
5. Tanah Hitam	75,0	65,0	-	-
6. Pasar Baru	5,0	-	-	-
7. Bukit Surungan	110,0	100,0	-	-
8. Balai-Balai	40,0	30,0	-	-
Padang Panjang Timur	399,0	363,0	7,0	8,0
1. Koto Panjang	71,0	62,0	1,1	1,2
2. Koto Katik	69,0	57,0	0,9	1,0
3. Ngalau	52,0	50,0	1,1	1,2
4. Ekor Lubuk	54,0	53,0	1,1	1,2
5. Sigando	67,0	58,0	1,0	1,2
6. Ganting	44,0	47,0	1,3	1,6
7. Guguk Malintang	42,0	36,0	0,5	0,6
8. Tanah Pak Lambik	-	-	-	-
<b>Padang Panjang</b>	<b>884,0</b>	<b>790,0</b>	<b>-</b>	<b>8,0</b>

Lanjutan Tabel/*Continued Table 5.1.13*

Kecamatan/Kelurahan <i>Subdistrict/Kelurahan</i>	Jambu Biji/ <i>Guava</i>		Manggis/ <i>Mangosteen</i>		Nangka/Cempedak/ <i>Jackfruit</i>	
	2020	2021	2020	2021	2020	2021
(1)	(14)	(15)	(16)	(17)	(18)	(19)
Padang Panjang Barat	-	-	42,0	-	73,0	107,0
1. Silaing Bawah	-	-	0,4	-	11,0	20,0
2. Silaing Atas	-	-	-	-	5,5	10,0
3. Pasar Usang	-	-	0,6	-	2,5	5,0
4. Kampung Manggis	-	-	37,0	-	27,5	28,5
5. Tanah Hitam	-	-	3,5	-	13,0	22,0
6. Pasar Baru	-	-	-	-	-	-
7. Bukit Surungan	-	-	0,5	-	12,0	20,0
8. Balai-Balai	-	-	-	-	1,5	1,5
<b>Padang Panjang Timur</b>	<b>243,0</b>	<b>157,0</b>	<b>118,0</b>	<b>54,0</b>	<b>115,0</b>	<b>103,0</b>
1. Koto Panjang	31,0	17,0	17,0	8,0	8,2	6,5
2. Koto Katik	34,0	21,0	23,0	9,0	6,6	5,0
3. Ngalau	14,0	8,0	13,0	6,0	10,6	8,5
4. Ekor Lubuk	19,0	11,0	15,0	9,0	18,0	17,0
5. Sigando	28,0	16,0	13,0	6,0	23,0	21,5
6. Ganting	57,0	44,0	37,0	16,0	37,2	35,0
7. Guguk Malintang	60,0	40,0	-	-	11,4	9,5
8. Tanah Pak Lambik	-	-	-	-	-	-
<b>Padang Panjang</b>	<b>243,0</b>	<b>157,0</b>	<b>160,0</b>	<b>54,0</b>	<b>188,0</b>	<b>210,0</b>

Sumber/*Source*: BPS, Statistik Pertanian Hortikultura SPH-SBS dan Dinas Pangan dan Pertanian Kota Padang Panjang/BPS-*Statistics Indonesia, Agricultural Statistic for Horticulture SPH-SBS/ Food and Agriculture Agency of Padang Panjang Municipality*

**Tabel**  
**Table** 5.1.14

**Produksi Buah–Buahan dan Sayuran Tahunan Menurut Jenis Tanaman di Kota Padang Panjang (kuintal), 2018–2021**

*Production of Annual Fruits and Vegetables by Kind of Plant in Padang Panjang Municipality (quintals), 2018 - 2021*

Jenis Tanaman Kind of Plants	2018	2019	2020	2021
(1)	(2)	(3)	(4)	(5)
Buah–Buahan/ Fruits:	.			
Alpukat/ Avocado	1 635,0	1 405,0	1 452,0	1 816,0
Duku/Langsar/Kokosan/ Duku	-	-	-	-
Durian/ Durian	20,0	8,0	14,0	32,7
Jambu Air/ Rose Apple	-	-	-	-
Jambu Biji/ Guava	295,0	290,0	243,0	157,0
Jeruk Besar/ Pomelo	-	-	-	-
Jeruk Siam/Kepron/ Tangerine/ Orange	3 399,0	3 554,0	5 093,0	3 652,0
Jeruk/ Orange ( Tangerine + Pomelo )	3 399,0	-	-	-
Mangga/ Mango	-	-	-	-
Manggis/ Mangosteen	229,0	174,0	160,0	54,0
Markisa/ Marquisa	-	-	-	-
Nangka/Cempedak/ Jack Fruit	179,0	134,0	188,0	210,0
Nenas/ Pineapple	-	-	-	-
Pepaya/ Papaya	870,0	872,0	884,0	790,0
Pisang/ Banana	1 349,0	1 487,0	1 374,0	1 409,0
Sawo/Sapodilla/ Star Apple	9,0	6,0	7,0	8,0
Sirsak/ Soursop	45,0	32,0	26,0	30,5
Sukun/ Bread Fruit	59,0	40,0	40,0	125,0
Sayuran/ Vegetables				
Jengkol/ Jengkol	10,0	7,0	4,0	12,0
Melinjo/ Melinjo	-	-	-	-
Petai/ Twisted Cluster Bean	46,0	46,0	37,0	23,0

Sumber/Source: BPS, Statistik Pertanian Hortikultura SPH-SBS dan Dinas Pangan dan Pertanian Kota Padang Panjang/BPS-Statistics Indonesia, Agricultural Statistic for Horticulture SPH-SBS/ Food and Agriculture Agency of Padang Panjang Municipality

## 5.2 PERKEBUNAN

### ESTATE CROPS

**Tabel 5.2.1** Luas Areal Tanaman Perkebunan Menurut Kecamatan dan Jenis Tanaman di Kota Padang Panjang (ha), 2020 dan 2021  
**Planted Area of Estate Crops by Subdistrict and Type of Crops in Padang Panjang Municipality (ha), 2020 dan 2021**

Kecamatan/Kelurahan Subdistrict/Kelurahan	Kelapa/Coconut		Kopi/Coffee	
	2020	2021	2020	2021
(1)	(2)	(3)	(4)	(5)
Padang Panjang Barat	4,2	4,0	16,6	11,3
1. Silaing Bawah	1,7	1,5	1,8	1,0
2. Silaing Atas	-	-	-	-
3. Pasar Usang	-	-	-	-
4. Kampung Manggis	2,0	2,0	7,8	5,8
5. Tanah Hitam	0,5	0,5	7,0	4,5
6. Pasar Baru	-	-	-	-
7. Bukit Surungan	-	-	-	-
8. Balai-Balai	-	-	-	-
Padang Panjang Timur	5,6	5,6	9,3	9,2
1. Koto Panjang	0,9	0,9	1,3	1,3
2. Koto Katik	0,6	0,6	2,8	2,7
3. Ngalau	0,5	0,5	0,7	0,7
4. Ekor Lubuk	1,7	1,7	1,3	1,3
5. Sigando	0,6	0,6	1,1	1,1
6. Ganting	1,3	1,3	2,1	2,1
7. Guguk Malintang	-	-	-	-
8. Tanah Pak Lambik	-	-	-	-
<b>Padang Panjang</b>	<b>9,8</b>	<b>9,6</b>	<b>25,9</b>	<b>20,5</b>



Lanjutan Tabel/Continued Table 5.2.1

Kecamatan/Kelurahan Subdistrict/Kelurahan	Kakao/Cocoa		Tebu/Sugar cane	
	2020	2021	2020	2021
(1)	(6)	(7)	(8)	(9)
Padang Panjang Barat	8,6	8,6	0,8	0,8
1. Silaing Bawah	1,6	1,6	0,2	0,2
2. Silaing Atas	-	-	-	-
3. Pasar Usang	-	-	-	-
4. Kampung Manggis	4,5	4,5	0,4	0,4
5. Tanah Hitam	2,5	2,5	0,2	0,2
6. Pasar Baru	-	-	-	-
7. Bukit Surungan	-	-	-	-
8. Balai-Balai	-	-	-	-
Padang Panjang Timur	15,7	14,8	1,0	1,0
1. Koto Panjang	2,5	2,3	0,1	0,1
2. Koto Katik	2,7	2,5	0,4	0,4
3. Ngalau	0,6	0,5	-	-
4. Ekor Lubuk	4,1	3,9	-	-
5. Sigando	3,0	2,8	0,4	0,4
6. Ganting	2,8	2,8	0,1	0,1
7. Guguk Malintang	-	-	-	-
8. Tanah Pak Lambik	-	-	-	-
<b>Padang Panjang</b>	<b>24,3</b>	<b>23,4</b>	<b>1,8</b>	<b>1,8</b>

Lanjutan Tabel/*Continued Table 5.2.1*

Kecamatan/Kelurahan <i>Subdistrict/Kelurahan</i>	Kulit Manis/ <i>Cinnamon</i>		Cengkeh/ <i>Clove</i>	
	2020	2021	2020	2021
(1)	(10)	(11)	(12)	(13)
Padang Panjang Barat	38,4	38,0	3,5	3,4
1. Silaing Bawah	9,0	8,7	0,5	0,4
2. Silaing Atas	-	-	-	-
3. Pasar Usang	-	-	-	-
4. Kampung Manggis	21,4	21,4	3,0	3,0
5. Tanah Hitam	8,0	7,9	-	-
6. Pasar Baru	-	-	-	-
7. Bukit Surungan	-	-	-	-
8. Balai-Balai	-	-	-	-
Padang Panjang Timur	37,7	36,5	5,7	5,6
1. Koto Panjang	7,5	7,3	-	-
2. Koto Katik	17,0	16,0	1,9	1,8
3. Ngalau	2,0	2,0	-	-
4. Ekor Lubuk	3,7	3,7	-	-
5. Sigando	3,3	3,3	1,9	1,9
6. Ganting	4,2	4,2	1,9	1,9
7. Guguk Malintang	-	-	-	-
8. Tanah Pak Lambik	-	-	-	-
<b>Padang Panjang</b>	<b>76,1</b>	<b>74,5</b>	<b>9,2</b>	<b>9,0</b>

Lanjutan Tabel/Continued Table 5.2.1

Kecamatan/Kelurahan Subdistrict/Kelurahan	Pinang/Pinang	
	2020	2021
(1)	(14)	(15)
Padang Panjang Barat	4,8	4,7
1. Silaing Bawah	1,3	1,2
2. Silaing Atas	-	-
3. Pasar Usang	-	-
4. Kampung Manggis	2,0	2,0
5. Tanah Hitam	1,5	1,5
6. Pasar Baru	-	-
7. Bukit Surungan	-	-
8. Balai-Balai	-	-
Padang Panjang Timur	4,2	4,0
1. Koto Panjang	1,2	1,1
2. Koto Katik	1,5	1,4
3. Ngalau	-	-
4. Ekor Lubuk	0,7	0,7
5. Sigando	0,8	0,8
6. Ganting	-	-
7. Guguk Malintang	-	-
8. Tanah Pak Lambik	-	-
<b>Padang Panjang</b>	<b>9,0</b>	<b>8,7</b>

Sumber/Source: Dinas Pangan dan Pertanian Kota Padang Panjang/Food and Agriculture Agency of Padang Panjang Municipality

**Tabel**  
**Table** 5.2.2**Produksi Perkebunan Menurut Kecamatan/ Kelurahan dan Jenis Tanaman di Kota Padang Panjang (ton), 2020 dan 2021*****Production of Estate by Subdistrict/ Kelurahan and Type of Crops in Padang Panjang Municipality (ton), 2020 and 2021***

Kecamatan/Kelurahan Subdistrict/Kelurahan	Kelapa/Coconut		Kopi/Coffee	
	2020	2021	2020	2021
(1)	(2)	(3)	(4)	(5)
Padang Panjang Barat	1,5	1,1	3,4	3,2
1. Silaing Bawah	0,6	0,4	0,5	0,5
2. Silaing Atas	-	-	-	-
3. Pasar Usang	-	-	-	-
4. Kampung Manggis	0,7	0,6	2,4	2,2
5. Tanah Hitam	0,2	0,1	0,5	0,5
6. Pasar Baru	-	-	-	-
7. Bukit Surungan	-	-	-	-
8. Balai-Balai	-	-	-	-
Padang Panjang Timur	1,4	2,0	1,4	2,9
1. Koto Panjang	0,4	0,5	0,5	0,9
2. Koto Katik	0,2	0,3	0,7	1,1
3. Ngalau	0,1	0,2	-	-
4. Ekor Lubuk	0,4	0,5	0,1	0,5
5. Sigando	0,1	0,3	0,1	0,5
6. Ganting	0,2	0,2	-	-
7. Guguk Malintang	-	-	-	-
8. Tanah Pak Lambik	-	-	-	-
<b>Padang Panjang</b>	<b>2,9</b>	<b>3,1</b>	<b>4,8</b>	<b>6,1</b>

Lanjutan Tabel/Continued Table 5.2.2

Kecamatan/Kelurahan Subdistrict/Kelurahan	Kakao/Cocoa		Tebu/Sugar cane	
	2020	2021	2020	2021
(1)	(6)	(7)	(8)	(9)
Padang Panjang Barat	2,4	3,0	1,2	1,1
1. Silaing Bawah	0,4	0,5	0,3	0,3
2. Silaing Atas	-	-	-	-
3. Pasar Usang	-	-	-	-
4. Kampung Manggis	1,3	1,5	0,6	0,6
5. Tanah Hitam	0,7	1,0	0,3	0,2
6. Pasar Baru	-	-	-	-
7. Bukit Surungan	-	-	-	-
8. Balai-Balai	-	-	-	-
Padang Panjang Timur	1,1	0,7	1,8	2,0
1. Koto Panjang	0,4	0,2	0,2	0,2
2. Koto Katik	0,5	0,3	0,4	0,4
3. Ngalau	0,1	0,1	0,2	0,2
4. Ekor Lubuk	0,1	0,1	0,2	0,2
5. Sigando	-	-	0,4	0,4
6. Ganting	0,0	0,0	0,3	0,3
7. Guguk Malintang	-	-	0,1	0,1
8. Tanah Pak Lambik	-	-	-	-
<b>Padang Panjang</b>	<b>3,4</b>	<b>3,7</b>	<b>3,0</b>	<b>3,1</b>

Lanjutan Tabel/*Continued Table 5.2.2*

Kecamatan/Kelurahan <i>Subdistrict/Kelurahan</i>	Kulit Manis/ <i>Cinnamon</i>		Cengkeh/ <i>Clove</i>	
	2020	2021	2020	2021
(1)	(10)	(11)	(12)	(13)
Padang Panjang Barat	3,9	3,8	2,2	1,5
1. Silaing Bawah	0,9	0,9	1,2	0,9
2. Silaing Atas	-	-	-	-
3. Pasar Usang	-	-	-	-
4. Kampung Manggis	2,2	2,1	1,1	0,6
5. Tanah Hitam	0,8	0,8	-	-
6. Pasar Baru	-	-	-	-
7. Bukit Surungan	-	-	-	-
8. Balai-Balai	-	-	-	-
Padang Panjang Timur	3,4	3,8	1,3	0,7
1. Koto Panjang	1,1	1,3	0,3	0,2
2. Koto Katik	1,0	1,0	0,5	0,4
3. Ngalau	-	-	-	-
4. Ekor Lubuk	-	-	-	-
5. Sigando	-	-	-	-
6. Ganting	1,4	1,5	0,4	0,2
7. Guguk Malintang	-	-	-	-
8. Tanah Pak Lambik	-	-	-	-
<b>Padang Panjang</b>	<b>7,3</b>	<b>7,6</b>	<b>3,5</b>	<b>2,2</b>

Lanjutan Tabel/Continued Table 5.2.2

Kecamatan/Kelurahan Subdistrict/Kelurahan	Pinang/Pinang	
	2020	2021
(1)	(14)	(15)
Padang Panjang Barat	1,0	2,2
1. Silaing Bawah	0,3	0,7
2. Silaing Atas	-	-
3. Pasar Usang	-	-
4. Kampung Manggis	0,4	0,8
5. Tanah Hitam	0,3	0,7
6. Pasar Baru	-	-
7. Bukit Surungan	-	-
8. Balai-Balai	-	-
Padang Panjang Timur	0,6	0,3
1. Koto Panjang	0,2	0,1
2. Koto Katik	0,2	0,1
3. Ngalau	-	-
4. Ekor Lubuk	0,1	0,1
5. Sigando	-	-
6. Ganting	0,1	0,0
7. Guguk Malintang	-	-
8. Tanah Pak Lambik	-	-
<b>Padang Panjang</b>	<b>1,6</b>	<b>2,5</b>

Sumber/Source: Dinas Pangan dan Pertanian Kota Padang Panjang/Food and Agriculture Agency of Padang Panjang Municipality

**Tabel** 5.2.3 **Luas Tanam, Luas Panen, dan Produksi Tanaman Perkebunan Menurut Jenisnya di Kota Padang Panjang, 2021**  
**Area of Plant, Planted Area, and Production of Crops by Type of Crop in Padang Panjang Municipality, 2021**

Jenis Tanaman <i>Type of Crop</i>	Luas Tanam <i>Area of Plant (Ha)</i>	Luas Panen <i>Planted Area (Ha)</i>	Produksi <i>Production (Ton)</i>
(1)	(2)	(3)	(4)
1. Kopi/ <i>Coffe</i>	-	1,00	5,80
2. Kulit Manis/ <i>Cinnamon</i>	-	1,80	7,55
3. Cengkeh/ <i>Clove</i>	-	0,60	1,50
4. Tebu/ <i>Sugar Cane</i>	-	0,60	1,89
5. Kelapa/ <i>Coconut</i>	-	1,00	2,71
6. Kakao/ <i>Cocoa</i>	-	0,90	2,96
7. Pinang/ <i>Pinang</i>	-	0,70	0,92

Sumber/Source: Dinas Pangan dan Pertanian Kota Padang Panjang/*Food and Agriculture Agency of Padang Panjang Municipality*



**Tabel**  
**Table** 5.2.4

**Harga Komoditi dan Pendapatan Petani Perkebunan Menurut Jenis Tanaman di Kota Padang Panjang, 2021**  
**Comodity Price and Income of Plantation Farmer by Kind of Plant in Padang Panjang Municipality, 2021**

Jenis Tanaman <i>Type of Crop</i>	Jumlah Kepala Keluarga (KK) <i>Total of Family</i>	Pendapatan Petani Perkebunan (Ribu Rupiah)/ <i>Income</i>	Pendapatan Petani/KK (Rp)	Harga Rata-rata (Rp/Kg)
(1)	(2)	(3)	(4)	(5)
1. Kopi/ <i>Coffe</i>	60	134 850 000	1 395 000	23 250
2. Kulit Manis/ <i>Cinnamon</i>	180	481 312 500	11 475 000	63 750
3. Cengkeh/ <i>Clove</i>	29	108 750 000	2 102 500	72 500
4. Tebu/ <i>Sugar Cane</i>	37	8 189 370	160 321	4 333
5. Kelapa/ <i>Coconut</i>	52	19 533 680	374 816	7 208
6. Kakao/ <i>Cocoa</i>	188	77 945 680	4 950 604	26 333
7. Pinang/ <i>Pinang</i>	57	17 633 640	1 092 519	19 167

Sumber/Source: Dinas Pangan dan Pertanian Kota Padang Panjang/*Food and Agriculture Agency of Padang Panjang Municipality*

**Tabel**  
**Table** 5.2.5

**Luas Tanam dan Banyaknya Tanaman Hias Palem Jari/  
Raphis Waregu Menurut Kecamatan/Kelurahan di Kota  
Padang Panjang, 2021**  
*Planted Area and Number of Ornamental Plants/Raphis  
Waregu by Subdistrict/Kelurahan in Padang Panjang  
Municipality, 2021*

Kecamatan/Kelurahan <i>Subdistrict/Kelurahan</i>	Luas Tanam (Ha) <i>Planted Area</i>	Banyaknya yang Ditanam (Batang) <i>Number of Planted</i>
(1)	(2)	(3)
Padang Panjang Barat	0,004	80
1. Silaing Bawah	0,002	30
2. Silaing Atas	0,001	20
3. Pasar Usang	-	-
4. Kampung Manggis	-	-
5. Tanah Hitam	-	-
6. Pasar Baru	-	-
7. Bukit Surungan	0,001	30
8. Balai-Balai	-	-
Padang Panjang Timur	-	-
1. Koto Panjang	-	-
2. Koto Katik	-	-
3. Ngalau	-	-
4. Ekor Lubuk	-	-
5. Sigando	-	-
6. Ganting	-	-
7. Guguk Malintang	-	-
8. Tanah Pak Lambik	-	-
<b>Jumlah/ Total</b>		
2021	<b>0,004</b>	<b>80</b>
2020	<b>0,003</b>	<b>60</b>
2019	<b>0,001</b>	<b>20</b>

Sumber/Source: Dinas Pangan dan Pertanian Kota Padang Panjang/*Food and Agriculture Agency of Padang Panjang Municipality*

**Tabel**  
**Table** 5.2.6

**Hasil Panen dan Harga Tanaman Hias Palem Jari/Raphis Waregu yang Diekspor ke Belanda per Tahun di Kota Padang Panjang, 2017 - 2021**  
**Harvested Result and Price of Ornamental Plants/Raphis Waregu are Exported to Holland by Year in Padang Panjang Municipality, 2017 - 2021**

Tahun Year	Produksi (Batang) Production	Produksi (Rangkaian) Production	Harga Rata-rata (Rp/Rangkaian) Average Price	Pendapatan Petani (Rp) Farmers Income
(1)	(2)	(3)	(4)	(5)
2021	13 158	877	120 000	105 240 000
2020	12 494	833	80 000	66 640 000
2019	14 953	997	80 000	79 749 380
2018	24 990	1 666	80 000	133 280 000
2017	30 621	2 041	80 000	163 312 000

Sumber/Source: Dinas Pangan dan Pertanian Kota Padang Panjang/Food and Agriculture Agency of Padang Panjang Municipality

**Tabel 5.2.7** Banyaknya Mesin Pengolahan Tanah Menurut Kecamatan/ Kelurahan di Kota Padang Panjang, 2021  
**Number of Soil Processing Machinery by Subdistrict/ Kelurahan in Padang Panjang Municipality, 2021**

Kecamatan/Kelurahan Subdistrict/Kelurahan	Traktor Roda Dua Two Wheel Tractor	Traktor Roda Empat Four Wheel Tractor
(1)	(2)	(3)
Padang Panjang Barat	15	-
1. Silaing Bawah	3	-
2. Silaing Atas	-	-
3. Pasar Usang	-	-
4. Kampung Manggis	6	-
5. Tanah Hitam	-	-
6. Pasar Baru	-	-
7. Bukit Surungan	6	-
8. Balai-Balai	-	-
Padang Panjang Timur	115	-
1. Koto Panjang	6	-
2. Koto Katik	7	-
3. Ngalau	13	-
4. Ekor Lubuk	39	-
5. Sigando	22	-
6. Ganting	23	-
7. Guguk Malintang	5	-
8. Tanah Pak Lambik	-	-
<b>Jumlah/ Total</b>		
	<b>2021</b>	<b>130</b>
	<b>2020</b>	<b>113</b>
	<b>2019</b>	<b>102</b>
	<b>2018</b>	<b>107</b>

Sumber/Source: Dinas Pangan dan Pertanian Kota Padang Panjang/Food and Agriculture Agency of Padang Panjang Municipality

**Tabel**  
**Table** 5.2.8

**Banyaknya Mesin Pemberantas Jasad Pengganggu Menurut Kecamatan/Kelurahan di Kota Padang Panjang, 2021**  
**Number of Pest Control Machinery by Subdistrict/ Kelurahan in Padang Panjang Municipality, 2021**

Kecamatan/Kelurahan Subdistrict/Kelurahan	Penyemprot Hand Sprayer	Emposan Tikus Rat Fumigator	Pembersih Gulma Manual
(1)	(2)	(3)	(4)
Padang Panjang Barat	74	-	27
1. Silaing Bawah	14	-	6
2. Silaing Atas	5	-	-
3. Pasar Usang	-	-	-
4. Kampung Manggis	20	-	9
5. Tanah Hitam	5	-	-
6. Pasar Baru	-	-	-
7. Bukit Surungan	30	-	12
8. Balai-Balai	-	-	-
Padang Panjang Timur	464	21	126
1. Koto Panjang	49	-	12
2. Koto Katik	43	-	15
3. Ngalau	59	4	17
4. Ekor Lubuk	90	6	29
5. Sigando	89	6	18
6. Ganting	97	5	27
7. Guguk Malintang	37	-	8
8. Tanah Pak Lambik	-	-	-
<b>Jumlah/ Total</b>			
2021	<b>538</b>	<b>21</b>	<b>153</b>
2020	<b>537</b>	<b>21</b>	<b>27</b>
2019	<b>465</b>	<b>21</b>	<b>24</b>
2018	<b>460</b>	<b>21</b>	<b>25</b>

Sumber/Source: Dinas Pangan dan Pertanian Kota Padang Panjang/Food and Agriculture Agency of Padang Panjang Municipality

**Tabel 5.2.9** Banyaknya Mesin Pengolah Gabah Menurut Kecamatan/Kelurahan di Kota Padang Panjang, 2021  
**Number of Grain Processing Machinery by Subdistrict/Kelurahan in Padang Panjang Municipality, 2021**

Kecamatan/Kelurahan Subdistrict/Kelurahan	Perontok Padi	Pengering Gabah	Pembersih Gabah	Penggilingan Padi	
(1)	(2)	(3)	(4)	(5)	
Padang Panjang Barat	1	-	7	-	
1. Silaing Bawah	-	-	1	-	
2. Silaing Atas	-	-	-	-	
3. Pasar Usang	-	-	-	-	
4. Kampung Manggis	-	-	3	-	
5. Tanah Hitam	-	-	-	-	
6. Pasar Baru	-	-	-	-	
7. Bukit Surungan	1	-	3	-	
8. Balai-Balai	-	-	-	-	
Padang Panjang Timur	6	1	50	10	
1. Koto Panjang	-	-	4	-	
2. Koto Katik	-	-	3	1	
3. Ngalau	-	-	6	2	
4. Ekor Lubuk	3	-	11	2	
5. Sigando	3	1	10	1	
6. Ganting	-	-	13	4	
7. Guguk Malintang	-	-	3	-	
8. Tanah Pak Lambik	-	-	-	-	
<b>Jumlah/ Total</b>					
	<b>2021</b>	<b>7</b>	<b>1</b>	<b>57</b>	<b>10</b>
	<b>2020</b>	<b>7</b>	<b>1</b>	<b>57</b>	<b>10</b>
	<b>2019</b>	<b>7</b>	<b>1</b>	<b>50</b>	<b>10</b>

Sumber/Source: Dinas Pangan dan Pertanian Kota Padang Panjang/Food and Agriculture Agency of Padang Panjang Municipality

**5.3 PETERNAKAN  
LIVESTOCK**

**Tabel 5.3.1 Populasi Ternak Menurut Kecamatan/Kelurahan dan Jenis Ternak (Ekor) di Kota Padang Panjang, 2021**  
*Table 5.3.1 Livestock Population by Subdistrict/ kelurahan in Padang Panjang Municipality, 2021*

Kecamatan/Kelurahan Subdistrict/Kelurahan	Sapi Perah Dairy Cattle	Sapi Potong Beef Cattle	Kerbau Buffalo	Kuda Horse	Kambing Goat
(1)	(2)	(3)	(4)	(5)	(6)
Padang Panjang Barat	69	89	21	42	221
1. Silaing Bawah	45	25	9	4	80
2. Silaing Atas	-	25	-	-	23
3. Pasar Usang	-	-	-	2	-
4. Kampung Manggis	15	25	4	8	42
5. Tanah Hitam	-	5	2	25	30
6. Pasar Baru	-	-	-	-	9
7. Bukit Surungan	9	7	6	-	33
8. Balai-Balai	-	2	-	3	4
Padang Panjang Timur	131	128	5	28	260
1. Koto Panjang	6	9	1	26	115
2. Koto Katik	32	11	-	-	29
3. Ngalau	13	17	-	2	25
4. Ekor Lubuk	6	21	2	-	18
5. Sigando	13	39	2	-	20
6. Ganting	61	31	-	-	36
7. Guguk Malintang	-	-	-	-	5
8. Tanah Pak Lambik	-	-	-	-	12
<b>Jumlah/ Total</b>	<b>200</b>	<b>217</b>	<b>26</b>	<b>70</b>	<b>481</b>
<b>2021</b>	<b>200</b>	<b>217</b>	<b>26</b>	<b>70</b>	<b>481</b>
<b>2020</b>	<b>221</b>	<b>210</b>	<b>26</b>	<b>73</b>	<b>594</b>
<b>2019</b>	<b>210</b>	<b>228</b>	<b>22</b>	<b>71</b>	<b>593</b>
<b>2018</b>	<b>289</b>	<b>217</b>	<b>76</b>	<b>83</b>	<b>632</b>
<b>2017</b>	<b>341</b>	<b>235</b>	<b>84</b>	<b>76</b>	<b>529</b>

Sumber/Source: Dinas Pangan dan Pertanian Kota Padang Panjang/Food and Agriculture Agency of Padang Panjang Municipality

**Tabel**  
**Table** 5.3.2**Jumlah Ternak yang Dipotong di Rumah Potong Hewan (RPH) Menurut Jenis Ternak di Kota Padang Panjang (Ekor), 2021*****Livestock Slaughtered at Slaughtered House (Abattoir) by Kind of Livestock in Padang Panjang Municipality (heads), 2021***

<b>Bulan</b> <b>Month</b>	<b>Sapi</b> <b>Beef Cattle</b>	<b>Kerbau</b> <b>Buffalo</b>	<b>Kambing</b> <b>Goat</b>	<b>Jumlah</b> <b>Total</b>	
(1)	(2)	(3)	(4)	(5)	
Januari/January	275	51	-	326	
Februari/February	245	39	-	284	
Maret/March	246	54	-	300	
April/April	311	39	-	350	
Mei/May	463	60	-	523	
Juni/June	332	33	-	365	
Juli/July	238	19	-	257	
Agustus/August	196	19	-	215	
September/September	214	40	-	254	
Oktober/October	243	32	-	275	
November/November	257	39	-	296	
Desember/December	296	52	-	348	
<b>Jumlah/ Total</b>	<b>2021</b>	<b>3 316</b>	<b>477</b>	<b>-</b>	<b>3 793</b>
	<b>2020</b>	<b>2 596</b>	<b>343</b>	<b>-</b>	<b>2 939</b>
	<b>2019</b>	<b>3 792</b>	<b>574</b>	<b>-</b>	<b>4 366</b>
	<b>2018</b>	<b>2 977</b>	<b>722</b>	<b>-</b>	<b>3 699</b>
	<b>2017</b>	<b>3 350</b>	<b>1 119</b>	<b>89</b>	<b>4 558</b>

Sumber/Source: Dinas Pangan dan Pertanian Kota Padang Panjang/Food and Agriculture Agency of Padang Panjang Municipality



**Tabel 5.3.3** **Produksi Daging Menurut Jenis Ternak di Kota Padang Panjang (Kg), 2021**  
**Production of Livestock by Kind of Livestock in Padang Panjang Municipality (kg), 2021**

<b>Bulan</b> <i>Month</i>	<b>Sapi</b> <i>Beef Cattle</i>	<b>Kerbau</b> <i>Buffalo</i>	<b>Kambing</b> <i>Goat</i>	<b>Jumlah</b> <i>Total</i>	
(1)	(2)	(3)	(4)	(5)	
Januari/ <i>January</i>	48 956	8 762	697	58 415	
Februari/ <i>February</i>	43 615	6 700	614	50 929	
Maret/ <i>March</i>	43 793	9 277	685	53 755	
April/ <i>April</i>	55 364	6 700	685	62 749	
Mei/ <i>May</i>	82 423	10 308	697	93 428	
Juni/ <i>June</i>	59 103	5 669	673	65 445	
Juli/ <i>July</i>	157 192	3 264	1 157	161 613	
Agustus/ <i>August</i>	34 892	3 264	697	38 853	
September/ <i>September</i>	38 096	6 872	614	45 582	
Oktober/ <i>October</i>	43 259	5 498	697	49 454	
November/ <i>November</i>	45 751	6 700	685	53 136	
Desember/ <i>December</i>	52 694	8 934	685	62 313	
<b>Jumlah/ Total</b>	<b>2021</b>	<b>705 138</b>	<b>81 948</b>	<b>8 586</b>	<b>795 672</b>
	<b>2020</b>	<b>559 518</b>	<b>58 927</b>	<b>6 093</b>	<b>624 538</b>
	<b>2019</b>	<b>843 796</b>	<b>126 268</b>	<b>8 501</b>	<b>975 565</b>
	<b>2018</b>	<b>773 519</b>	<b>142 406</b>	<b>6 804</b>	<b>922 729</b>
	<b>2017</b>	<b>810 700</b>	<b>249 328</b>	<b>1 316</b>	<b>1 061 344</b>

Sumber/Source: Dinas Pangan dan Pertanian Kota Padang Panjang/*Food and Agriculture Agency of Padang Panjang Municipality*

**Tabel 5.3.4** **Produksi Daging Ternak Menurut Kecamatan/Kelurahan dan Jenis Ternak di Kota Padang Panjang (Ton), 2021**  
**Production of Livestock by Subdistrict/ Kelurahan and Kind of Livestock in Padang Panjang Municipality (Tons), 2021**

<b>Kecamatan/Kelurahan</b> <i>Subdistrict/Kelurahan</i>	<b>Sapi Potong</b> <i>Beef Cattle</i>	<b>Kerbau</b> <i>Buffalo</i>	<b>Kambing</b> <i>Goat</i>
(1)	(2)	(3)	(4)
Padang Panjang Barat	651 019	102 436	9 731
1. Silaing Bawah	603 666	102 436	47
2. Silaing Atas	6 231	-	12
3. Pasar Usang	7 121	-	106
4. Kampung Manggis	9 079	-	59
5. Tanah Hitam	3 738	-	24
6. Pasar Baru	3 738	-	9 483
7. Bukit Surungan	8 545	-	-
8. Balai-Balai	8 901	-	-
Padang Panjang Timur	54 118	-	224
1. Koto Panjang	9 435	-	106
2. Koto Katik	3 026	-	35
3. Ngalau	8 367	-	24
4. Ekor Lubuk	4 807	-	-
5. Sigando	4 985	-	-
6. Ganting	7 299	-	-
7. Guguk Malintang	13 173	-	35
8. Tanah Pak Lambik	3 026	-	24
<b>Jumlah/ Total</b>	<b>705 137</b>	<b>102 436</b>	<b>9 955</b>

Sumber/Source: Dinas Pangan dan Pertanian Kota Padang Panjang/Food and Agriculture Agency of Padang Panjang Municipality

**Tabel**  
**Table** 5.3.5

**Produksi Kulit Menurut Bulan dan Jenis Ternak di Kota Padang Panjang (Lembar), 2021**  
**Leather Production by Month and Kind of Livestock in Padang Panjang Municipality (sheet), 2021**

Bulan Month	Sapi Beef Cattle	Kerbau Buffalo	Kambing Goat	Jumlah Total	
(1)	(2)	(3)	(4)	(5)	
Januari/January	275	51	59	385	
Februari/February	245	39	52	336	
Maret/March	246	54	58	358	
April/April	311	39	58	408	
Mei/May	463	60	59	582	
Juni/June	332	33	57	422	
Juli/July	883	19	98	1 000	
Agustus/August	196	19	59	274	
September/September	214	40	52	306	
Oktober/October	243	32	59	334	
November/November	257	39	58	354	
Desember/December	296	52	58	406	
<b>Jumlah/ Total</b>	<b>2021</b>	<b>3 961</b>	<b>477</b>	<b>727</b>	<b>5 165</b>
	<b>2020<sup>1</sup></b>	<b>3 143</b>	<b>343</b>	<b>516</b>	<b>4 002</b>
	<b>2019</b>	<b>4 874</b>	<b>574</b>	<b>597</b>	<b>6 045</b>
	<b>2018</b>	<b>3 551</b>	<b>722</b>	<b>576</b>	<b>4 849</b>
	<b>2017</b>	<b>3 350</b>	<b>1 119</b>	<b>89</b>	<b>4 558</b>

Catatan/ Note: <sup>1</sup> Tidak termasuk data dari UPTD Pengolahan Kulit/ Not include data on UPTD Skin Processing

Sumber/Source: Dinas Pangan dan Pertanian Kota Padang Panjang/ Food and Agriculture Agency of Padang Panjang Municipality

**Tabel**  
**Table** 5.3.6**Populasi Unggas Menurut Kecamatan/Kelurahan dan Jenis Ternak di Kota Padang Panjang (Ekor), 2021**  
***Poultry Population by Subdistrict/ Kelurahan and Kind of Livestock in Padang Panjang Municipality (heads), 2021***

<b>Kecamatan/Kelurahan</b> <b>Subdistrict/Kelurahan</b>	<b>Ayam Kampung</b> <b>Native Chicken</b>	<b>Itik</b> <b>Duck</b>
(1)	(2)	(3)
Padang Panjang Barat	4 856	688
1. Silaing Bawah	750	199
2. Silaing Atas	80	29
3. Pasar Usang	1 001	-
4. Kampung Manggis	755	350
5. Tanah Hitam	150	60
6. Pasar Baru	20	20
7. Bukit Surungan	250	30
8. Balai-Balai	1 850	-
Padang Panjang Timur	14 102	2 074
1. Koto Panjang	1 400	36
2. Koto Katik	1 100	130
3. Ngalau	1 800	202
4. Ekor Lubuk	4 200	900
5. Sigando	2 200	498
6. Ganting	1 000	220
7. Guguk Malintang	1 900	55
8. Tanah Pak Lambik	502	33
<b>Jumlah/ Total</b>	<b>2021</b>	<b>2 762</b>
	<b>2020</b>	<b>2 721</b>
	<b>2019</b>	<b>6 340</b>
	<b>2018</b>	<b>11 518</b>
	<b>2017</b>	<b>11 476</b>

Sumber/Source: Dinas Pangan dan Pertanian Kota Padang Panjang/*Food and Agriculture Agency of Padang Panjang Municipality*

**Tabel**  
**Table** 5.3.7

**Produksi Telur Unggas dan Susu Sapi Menurut Kecamatan/  
Kelurahan di Kota Padang Panjang, 2021**  
*Production of Poultry Eggs and Cow Milk by Subdistrict/  
Kelurahan in Padang Panjang Municipality, 2021*

<b>Kecamatan/Kelurahan</b> <i>Subdistrict/Kelurahan</i>	<b>Ayam Kampung (kg)</b> <i>Native Chicken</i>	<b>Itik (kg)</b> <i>Duck</i>	<b>Susu Sapi (Liter)</b> <i>Dairy Cattle</i>
(1)	(2)	(3)	(4)
Padang Panjang Barat	3 110	3 778	76 782
1. Silaing Bawah	480	1 093	49 286
2. Silaing Atas	51	159	-
3. Pasar Usang	641	-	-
4. Kampung Manggis	484	1 922	21 797
5. Tanah Hitam	96	329	-
6. Pasar Baru	13	110	-
7. Bukit Surungan	160	165	5 699
8. Balai-Balai	1 185	-	-
Padang Panjang Timur	9 034	11 385	222 120
1. Koto Panjang	897	198	25 587
2. Koto Katik	705	714	51 799
3. Ngalau	1 153	1 109	4 585
4. Ekor Lubuk	2 690	4 941	16 600
5. Sigando	1 409	2 734	27 860
6. Ganting	641	1 206	95 689
7. Guguk Malintang	1 217	302	-
8. Tanah Pak Lambik	322	181	-
<b>Jumlah/ Total</b>			
2021	<b>12 144</b>	<b>15 163</b>	<b>298 902</b>
2020	<b>6 902</b>	<b>14 114</b>	<b>327 250</b>
2019	<b>7 340</b>	<b>34 641</b>	<b>396 025</b>
2018	<b>9 110</b>	<b>63 234</b>	<b>442 170</b>
2017	<b>7 770</b>	<b>63 003</b>	<b>521 730</b>

Sumber/Source: Dinas Pangan dan Pertanian Kota Padang Panjang/*Food and Agriculture Agency of Padang Panjang Municipality*

**Tabel**  
**Table** 5.3.8

**Produksi Daging Unggas Menurut Kecamatan/Kelurahan dan Jenis Unggas di Kota Padang Panjang (Ton), 2021**  
*Production of Poultry by Subdistrict/Kelurahan and Kind of Poultry in Padang Panjang Municipality (tons), 2021*

<b>Kecamatan/Kelurahan</b> <i>Subdistrict/Kelurahan</i>	<b>Ayam Kampung</b> <i>Native Chicken</i>	<b>Itik</b> <i>Duck</i>
(1)	(2)	(3)
Padang Panjang Barat	-	-
1. Silaing Bawah	-	-
2. Silaing Atas	-	-
3. Pasar Usang	-	-
4. Kampung Manggis	-	-
5. Tanah Hitam	-	-
6. Pasar Baru	-	-
7. Bukit Surungan	-	-
8. Balai-Balai	-	-
Padang Panjang Timur	-	-
1. Koto Panjang	-	-
2. Koto Katik	-	-
3. Ngalau	-	-
4. Ekor Lubuk	-	-
5. Sigando	-	-
6. Ganting	-	-
7. Guguk Malintang	-	-
8. Tanah Pak Lambik	-	-
<b>Padang Panjang</b>	-	-

Sumber/Source: Dinas Pangan dan Pertanian Kota Padang Panjang/*Food and Agriculture Agency of Padang Panjang Municipality*

**Tabel 5.3.9 Pelaksanaan Inseminasi Buatan (IB) pada Ternak Sapi di Kota Padang Panjang, 2021**  
**Implementation of Artificial Insemination (AI) on Cattle in Padang Panjang Municipality, 2021**

Bulan Month	Jumlah Total	Jumlah yang Lahir/ Born	
		Jantan Male	Betina Female
(1)	(2)	(3)	(4)
Januari/January	14	5	6
Februari/February	9		2
Maret/March	17	2	-
April/April	17	1	3
Mei/May	7	1	6
Juni/June	19	5	4
Juli/July	13	3	-
Agustus/August	7	2	2
September/September	15	1	1
Oktober/October	23	2	4
November/November	12	3	2
Desember/December	9	3	3
<b>Jumlah/ Total</b>	<b>2021</b>	<b>162</b>	<b>28</b>
	<b>2020</b>	<b>227</b>	<b>42</b>
	<b>2019</b>	<b>212</b>	<b>45</b>
	<b>2018</b>	<b>255</b>	<b>51</b>
	<b>2017</b>	<b>382</b>	<b>51</b>

Sumber/Source: Dinas Pangan dan Pertanian Kota Padang Panjang/ Food and Agriculture Agency of Padang Panjang Municipality

**Tabel 5.3.10** Vaksinasi Rabies Menurut Jenis Hewan di Kota Padang Panjang (Ekor/Dosis), 2021  
**Rabies Vaccination by Kind of Animals in Padang Panjang Municipality (heads/dose), 2021**

Bulan Month	Anjing Dog	Kucing Cat	Kera Ape
(1)	(2)	(3)	(4)
Januari/January	14	34	-
Februari/February	11	59	-
Maret/March	2	73	-
April/April	4	41	1
Mei/May	13	35	-
Juni/June	68	525	2
Juli/July	16	146	1
Agustus/August	-	44	-
September/September	4	37	-
Oktober/October	45	679	25
November/November	5	25	-
Desember/December	2	17	21
<b>Jumlah/ Total</b>			
<b>2021</b>	<b>184</b>	<b>1 715</b>	<b>50</b>
<b>2020</b>	<b>207</b>	<b>1 412</b>	<b>9</b>
<b>2019</b>	<b>307</b>	<b>1 140</b>	<b>1</b>
<b>2018</b>	<b>455</b>	<b>974</b>	<b>6</b>
<b>2017</b>	<b>266</b>	<b>803</b>	<b>4</b>

Sumber/Source: Dinas Pangan dan Pertanian Kota Padang Panjang/Food and Agriculture Agency of Padang Panjang Municipality



**5.4 PERIKANAN  
FISHERY**

**Tabel 5.4.1 Luas dan Jumlah Areal Perikanan Menurut Kecamatan/  
Kelurahan dan Jenis Perikanan di Kota Padang Panjang 2021**  
*Area and Number of Fishery by Subdistrict/ Kelurahan and  
Kind of Fishery in Padang Panjang Municipality, 2021*

Kecamatan/Kelurahan Subdistrict/ Kelurahan	Kolam Air Tenang		Kolam Air Deras	Perairan Sungai Marine River	Pembenihan Ikan Rakyat
	Jumlah/ Total	Luas Area (ha)	Fresh Water Pond		
(1)	(2)	(3)	(4)	(5)	(6)
Padang Panjang Barat	203,00	2,51	5,30	5,30	-
1. Silaing Bawah	64,00	0,65	-	4,00	-
2. Silaing Atas	22,00	0,11	-	-	-
3. Pasar Usang	11,00	0,19	-	0,40	-
4. Kampung Manggis	43,00	0,73	-	0,90	-
5. Tanah Hitam	4,00	0,15	-	-	-
6. Pasar Baru	1,00	0,06	-	-	-
7. Bukit Surungan	19,00	0,15	-	-	-
8. Balai-Balai	39,00	0,47	-	-	-
Padang Panjang Timur	353,00	8,53	9,75	9,75	-
1. Koto Panjang	41,00	0,46	-	1,50	-
2. Koto Katik	12,00	0,08	-	1,50	-
3. Ngalau	29,00	0,53	-	2,05	-
4. Ekor Lubuk	120,00	2,92	-	2,10	-
5. Sigando	22,00	0,82	-	1,00	-
6. Ganting	91,00	2,70	-	0,10	-
7. Guguk Malintang	20,00	0,52	-	1,50	-
8. Tanah Pak Lambik	18,00	0,50	-	-	-
<b>Jumlah/ Total 2021</b>	<b>556,00</b>	<b>11,04</b>	<b>15,05</b>	<b>15,05</b>	<b>-</b>
<b>2020</b>	<b>556,00</b>	<b>11,04</b>	<b>52,00</b>	<b>15,05</b>	<b>4,00</b>
<b>2019</b>	<b>556,00</b>	<b>9,87</b>	<b>52,00</b>	<b>15,05</b>	<b>2,00</b>

Sumber/Source: Dinas Pangan dan Pertanian Kota Padang Panjang/ Food and Agriculture Agency of Padang Panjang Municipality

**Tabel**  
**Table** 5.4.2

**Produksi Perikanan Darat Menurut Kecamatan/Kelurahan dan Jenis Perikanan di Kota Padang Panjang (Ton), 2021**

*Production of Marine Land by Subdistrict/ Kelurahan and Kind of Fishery in Padang Panjang Municipality (Ton), 2021*

Kecamatan/Kelurahan Subdistrict/Kelurahan	Kolam Air Tenang Fresh Water Pond	Kolam Air Deras Fresh Water Pond	Terpal Cage (unit)
(1)	(2)	(3)	(4)
Padang Panjang Barat	192,96	28,02	71,38
1. Silaing Bawah	42,50	12,58	19,68
2. Silaing Atas	24,80	-	9,24
3. Pasar Usang	22,50	15,44	12,28
4. Kampung Manggis	33,50	-	15,81
5. Tanah Hitam	7,22	-	-
6. Pasar Baru	10,28	-	-
7. Bukit Surungan	30,79	-	-
8. Balai-Balai	21,37	-	14,37
Padang Panjang Timur	266,80	44,44	101,86
1. Koto Panjang	32,58	-	23,09
2. Koto Katik	9,91	-	-
3. Ngalau	50,80	22,56	21,24
4. Ekor Lubuk	62,50	21,88	28,60
5. Sigando	35,20	-	9,09
6. Ganting	42,84	-	10,27
7. Guguk Malintang	26,80	-	9,57
8. Tanah Pak Lambik	6,17	-	-
<b>Jumlah/ Total</b>	<b>2021</b>	<b>459,76</b>	<b>173,24</b>
	<b>2020</b>	<b>573,56</b>	<b>62,81</b>
	<b>2019</b>	<b>602,06</b>	<b>100,86</b>

Lanjutan Tabel/Continued Table 5.4.2

Kecamatan/Kelurahan <i>Subdistrict/Kelurahan</i>	Perairan Sungai <i>Marine River</i>	Jumlah <i>Total</i>	Pembenihan Ikan <i>Rakyat</i>
(1)	(4)	(5)	(6)
Padang Panjang Barat	-	292,36	-
1. Silaing Bawah	-	74,76	-
2. Silaing Atas	-	34,04	-
3. Pasar Usang	-	50,22	-
4. Kampung Manggis	-	49,31	-
5. Tanah Hitam	-	7,22	-
6. Pasar Baru	-	10,28	-
7. Bukit Surungan	-	30,79	-
8. Balai-Balai	-	35,74	-
Padang Panjang Timur	-	413,10	-
1. Koto Panjang	-	55,67	-
2. Koto Katik	-	9,91	-
3. Ngalau	-	94,60	-
4. Ekor Lubuk	-	112,98	-
5. Sigando	-	44,29	-
6. Ganting	-	53,11	-
7. Guguk Malintang	-	36,37	-
8. Tanah Pak Lambik	-	6,17	-
<b>Jumlah/ Total</b>			
<b>2021</b>	-	<b>705,46</b>	-
<b>2020</b>	<b>35,71</b>	<b>683,66</b>	-
<b>2019</b>	<b>22,00</b>	<b>738,66</b>	<b>633 528</b>

Sumber/Source: Dinas Pangan dan Pertanian Kota Padang Panjang/Food and Agriculture Agency of Padang Panjang Municipality

**Tabel**  
**Table** 5.4.3

**Produksi Perikanan Darat Menurut Kecamatan/Kelurahan dan Jenis Ikan di Kota Padang Panjang (Ton), 2021**  
*Production of Marine Land by Subdistrict/ Kelurahan and Kind of Fish in Padang Panjang Municipality (Ton), 2021*

Kecamatan/Kelurahan <i>Subdistrict/Kelurahan</i>	Jenis Ikan/ <i>Kind of Fish</i>		
	Mas Rayo	Nila	Lele
(1)	(2)	(3)	(4)
Padang Panjang Barat	31,19	71,04	143,15
1. Silaing Bawah	7,53	16,50	40,48
2. Silaing Atas	5,75	5,86	19,77
3. Pasar Usang	2,05	12,80	22,13
4. Kampung Manggis	6,65	8,82	17,60
5. Tanah Hitam	3,15	1,78	9,25
6. Pasar Baru	0,22	4,30	11,35
7. Bukit Surungan	5,84	9,61	12,85
8. Balai-Balai	-	11,37	9,72
Padang Panjang Timur	46,58	184,51	205,08
1. Koto Panjang	7,25	8,97	30,18
2. Koto Katik	6,33	10,68	19,21
3. Ngalau	6,19	45,18	12,71
4. Ekor Lubuk	5,45	48,54	53,62
5. Sigando	4,88	17,54	20,84
6. Ganting	7,57	31,69	31,84
7. Guguk Malintang	5,66	13,34	26,36
8. Tanah Pak Lambik	3,25	8,57	10,32
<b>Jumlah/ Total</b>			
<b>2021</b>	<b>77,77</b>	<b>255,55</b>	<b>348,23</b>
<b>2020</b>	<b>24,69</b>	<b>376,73</b>	<b>283,74</b>
<b>2019</b>	<b>0,24</b>	<b>461,04</b>	<b>257,40</b>

Sumber/Source: Dinas Pangan dan Pertanian Kota Padang Panjang/*Food and Agriculture Agency of Padang Panjang Municipality*

**Tabel**  
**Table** 5.4.4

**Produksi dan Nilai Produksi Perikanan Budidaya Menurut Kecamatan/Kelurahan dan Jenis Budidaya di Kota Padang Panjang, 2021**

*Production and Production Value of Aquaculture Fisheries by Subdistrict/ Kelurahan and Type of Cultivation in Padang Panjang Municipality, 2021*

Kecamatan/ Subdistrict/ Kelurahan	Kolam Air Deras		Kolam Air Tenang		Terpal	
	Volume (Ton) Volume	Nilai (Rp) Value	Volume (Ton) Volume	Nilai (Rp) Value	Volume (Ton) Volume	Nilai (Rp) Value
(1)	(2)	(3)	(4)	(5)	(6)	(7)
Padang Panjang Barat	28,02	644 460 000	192,96	4 438 080 000	71,38	1 427 600 000
1. Silaing Bawah	12,58	289 340 000	42,50	977 500 000	19,68	393 600 000
2. Silaing Atas	-	-	24,80	570 400 000	9,24	184 800 000
3. Pasar Usang	15,44	355 120 000	22,50	517 500 000	12,28	245 600 000
4. Kampung Manggis	-	-	33,50	770 500 000	15,81	316 200 000
5. Tanah Hitam	-	-	7,22	166 060 000	-	-
6. Pasar Baru	-	-	10,28	236 440 000	-	-
7. Bukit Surungan	-	-	30,79	708 170 000	-	-
8. Balai-Balai	-	-	21,37	491 510 000	14,37	287 400 000
Padang Panjang Timur	44,44	888 800 000	266,80	6 136 400 000	101,86	2 037 200 000
1. Koto Panjang	-	-	32,58	749 340 000	23,09	461 800 000
2. Koto Katik	-	-	9,91	227 930 000	-	-
3. Ngalau	-	-	50,80	1 168 400 000	21,24	424 800 000
4. Ekor Lubuk	22,56	451 200 000	62,50	1 437 500 000	28,60	572 000 000
5. Sigando	21,88	437 600 000	35,20	809 600 000	9,09	181 800 000
6. Ganting	-	-	42,84	985 320 000	10,27	205 400 000
7. Guguk Malintang	-	-	26,80	616 400 000	9,57	191 400 000
8. Tanah Pak Lambik	-	-	6,17	141 910 000	-	-
<b>Jumlah/ Total</b>	<b>72,46</b>	<b>1 533 260 000</b>	<b>459,76</b>	<b>10 574 480 000</b>	<b>173,24</b>	<b>3 464 800 000</b>

Sumber/Source: Dinas Pangan dan Pertanian Kota Padang Panjang/Food and Agriculture Agency of Padang Panjang Municipality

**Tabel**  
**Table** 5.4.5

**Harga Rata-rata Ikan Menurut Jenisnya di Kota Padang Panjang (Rp/kg), 2021**  
**Average Price of Fish by Kind in Padang Panjang Municipality (Rp/kg), 2021**

<b>Bulan Month</b>	<b>Mas Rayo</b>	<b>Tawas</b>	<b>Mujair</b>
(1)	(2)	(3)	(4)
Januari/January	35 000	25 000	23 000
Februari/February	35 000	25 000	23 000
Maret/March	32 000	25 000	23 000
April/April	32 000	25 000	23 000
Mei/May	38 000	25 000	23 000
Juni/June	38 000	30 000	23 000
Juli/July	40 000	30 000	23 000
Agustus/August	40 000	25 000	23 000
September/September	32 000	25 000	23 000
Oktober/October	32 000	25 000	23 000
November/November	32 000	25 000	23 000
Desember/December	32 000	25 000	23 000

Lanjutan Tabel/Continued Table 5.4.5

<b>Bulan Month</b>	<b>Nilai</b>	<b>Lele</b>	<b>Gurami</b>
(1)	(4)	(5)	(6)
Januari/January	35 000	24 000	50 000
Februari/ February	32 000	23 000	45 000
Maret/ March	32 000	23 000	45 000
April/ April	32 000	23 000	45 000
Mei/ May	32 000	23 000	50 000
Juni/ June	33 000	25 000	50 000
Juli/ July	35 000	25 000	45 000
Agustus/ August	35 000	26 000	45 000
September/ September	28 000	24 000	45 000
Oktober/ October	28 000	24 000	45 000
November/ November	28 000	24 000	45 000
Desember/ December	28 000	24 000	50 000

Sumber/Source: Dinas Pangan dan Pertanian Kota Padang Panjang/Food and Agriculture Agency of Padang Panjang Municipality

# ENERGI

Energy

# BAB Chapter 06

## Sumber Daya LISTRIK

KOTA PADANG PANJANG TAHUN 2021

Electricity Resources in Padang Panjang Municipality, 2021

Sumber/Source: PT. PLN (Persero) Ranting Padang Panjang/ PT. PLN (Persero) Branch of Padang Panjang

### DAYA TERPASANG

Electricity Installed Power

51 573 200 Kilo Watt

### PRODUKSI LISTRIK

Electricity Production

72 927 075 kWh

### LISTRIK TERJUAL

Electricity Sold

70 370 661 kWh



### JUMLAH

## Pelanggan listrik KOTA PADANG PANJANG TAHUN 2021

Number of Electricity Customers of  
Padang Panjang Municipality in 2021

16 976 Pelanggan  
Customers

Jumlah Pelanggan Listrik Kota Padang Panjang Tahun 2021 naik dibanding Tahun 2020 sebesar 4,17 persen  
Number of Electric Customers in Padang Panjang Municipality Year 2021 increased compared to 2020 by 4,17 percent

Sumber/Source: PT. PLN (Persero) Ranting Padang Panjang/ PT. PLN (Persero) Branch of Padang Panjang





**PENJELASAN TEKNIS**

1. Kapasitas listrik terpasang adalah total kapasitas dari seluruh mesin pembangkit listrik yang dioperasikan.
2. Listrik yang dibangkitkan adalah jumlah listrik yang dibangkitkan oleh seluruh mesin pembangkit listrik dan dinyatakan dalam satuan dasar Watt hours.
3. Jumlah listrik/gas/air bersih yang terjual/didistribusikan adalah banyaknya listrik/gas/air bersih yang disalurkan kepada para pelanggan.
4. Kapasitas produksi potensial adalah hubungan antara output yang sebenarnya diproduksi dengan peralatan yang terpasang dan potensi output yang dapat diproduksi dengan peralatan terpasang tersebut, jika kapasitas sepenuhnya digunakan.
5. Volume air bersih yang disalurkan adalah banyaknya air bersih yang disalurkan oleh perusahaan air bersih (dalam satuan m<sup>3</sup>). Semakin besar volume air bersih yang disalurkan maka akan semakin terpenuhi kebutuhan konsumen akan air bersih.
6. Industri manufaktur adalah suatu kegiatan ekonomi yang melakukan kegiatan mengubah

**TECHNICAL NOTES**

1. *Installed electricity capacity is the total capacity generated by all power plants machines.*
2. *Electricity generated is the amount of electricity generated by all power plant engine in Watt hours.*
3. *Sold/distributed electricity/gas/ cleaned water is total electricity/gas/cleaned water distributed to costumers.*
4. *Potential capacity production is relationship between output that is actually produce with the installed equipment, and the potential output which could be produce with it, if capacity was fully used.*
5. *Volume of water distributed is the amount of water that can be distributed by the water company (in units of m<sup>3</sup>). That greater the volume of water distributed it will be increasingly fulfilled the needs of consumen for clean water.*
6. *Manufacturing industry is defined as an economic activity processing basic goods mechanically,*

suatu barang dasar secara mekanis, kimia, atau dengan tangan sehingga menjadi barang jadi/setengah jadi, dan atau barang yang kurang nilainya menjadi barang yang lebih tinggi nilainya, dan sifatnya lebih dekat kepada pemakai akhir. Termasuk dalam kegiatan ini adalah jasa industri dan pekerjaan perakitan.

*chemicals or manually into final or intermediate goods. It is also defined as processing of lower value goods into higher value goods as final or intermediate products. The activities also include services for manufacturing and assembling.*

7. Perusahaan atau usaha industri adalah suatu unit (kesatuan) usaha yang melakukan kegiatan ekonomi, bertujuan menghasilkan barang atau jasa, terletak pada suatu bangunan atau lokasi tertentu, dan mempunyai catatan administrasi tersendiri mengenai produksi dan struktur biaya serta ada seorang atau lebih yang bertanggung jawab atas usaha tersebut.

7. *A manufacturing establishment is defined as a production unit engaged in economic activity, producing goods or services, located in a building or in a certain location, keeping a business record concerning the production and cost structure, and having a person or more that are responsible to those activities.*

8. Industri manufaktur dikelompokkan ke dalam 4 golongan berdasarkan banyaknya pekerja, yaitu: industri besar (100 orang pekerja atau lebih), industri sedang/menengah (20–99 orang pekerja), industri kecil (5–19 orang pekerja), dan industri mikro (1–4 orang pekerja).

8. *Manufacturing industries are categorized into four groups, based on the number of employees: large scale manufacturing (100 employees or more), medium scale manufacturing (20–99 employees), small scale manufacturing (5–19 employees), and micro industry (1–4 employees).*

**ULASAN**

Jumlah pelanggan listrik selalu mengalami peningkatan dari tahun ke tahun. Pada tahun 2021, jumlah pelanggan listrik sebanyak 16.976 pelanggan, sementara di tahun 2020 sebanyak 16.297 pelanggan.

Jumlah produksi air minum selama tahun 2021 mencapai 4.449.834 m3. Produksi tersebut menurun 17,14 persen jika dibandingkan dengan tahun lalu. Sebagian besar produksi tersebut dikonsumsi oleh rumah tangga, yakni mencapai 85,95 persen dari total pelanggan air minum. Jumlah pelanggan PDAM pada tahun 2021 adalah sebanyak 9.956 pelanggan dengan jumlah pemakaian sebanyak 3.255.855 m3. Jumlah pelanggan PDAM terbanyak di Kecamatan Padang Panjang Barat sebanyak 6.641 pelanggan, sedangkan Kecamatan Padang Panjang Timur dengan jumlah pelanggan sebanyak 2.993 pelanggan.

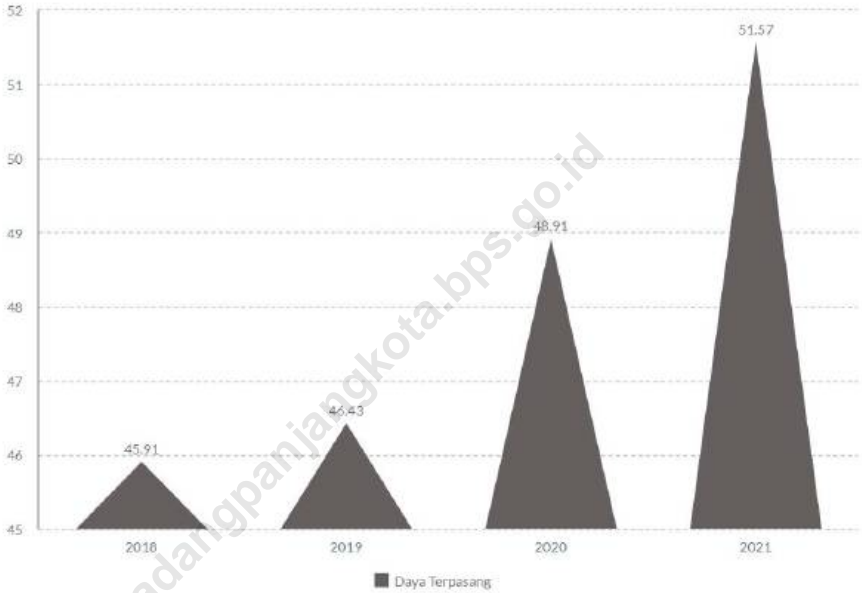
**DESCRIPTION**

*The number of electricity customers always increases from year to year. In 2021, the number of electricity customers is 16,976 customers, while in 2020 there are 16,297 customers.*

*Total drinking water production in 2021 will reach 4,449,834 m3. The production decreased by 17.14 percent when compared to last year. Most of the production is consumed by households, reaching 85.95 percent of the total drinking water customers. The number of PDAM customers in 2021 is 9,956 customers with a total usage of 3,255,855 m3. The highest number of PDAM customers is in Padang Panjang Barat District as many as 6,641 customers, while Padang Panjang Timur District has 2,993 customers.*

**Gambar** 6.1  
**Figures**

**Daya Listrik Terpasang PT. PLN (Persero) pada Cabang/  
Ranting PLN Padang Panjang (Juta KW), 2018-2021**  
*Installed Electricity Power of PT. PLN (Persero) at PLN  
Branch of Padang Panjang, 2018-2021*



Sumber/Source: PT. PLN (Persero) Ranting Padang Panjang/ PT. PLN (Persero) Branch of Padang Panjang

**Tabel**  
**Table** 6.1

**Daya Terpasang, Produksi, dan Distribusi Listrik PT. PLN (Persero) pada Cabang/Ranting PLN Padang Panjang, 2018-2021**  
**Installed Electricity Power, Production, and Distribution of PT. PLN (Persero) at PLN Branch of Padang Panjang, 2018-2021**

Tahun Year	Daya Terpasang Installed Electricity Power (KW)	Produksi Listrik Electricity Production (KWh)	Listrik Terjual Electricity Sold (KWh)	Dipakai Sendiri Own Used (KWh)	Susut/ Hilang Shrinkage/ Lost (KWh)
(1)	(2)	(3)	(4)	(5)	(6)
2021	51 573 200	72 927 075	70 370 661	235 168	3 399 551 (4,66%)
2020	48 906 850	69 927 768	67 896 622	17 657	2 772 505 (3,96%)
2019	46 431 800	69 064 661	66 696 643	14 101	3 118 295 (4,51%)
2018	45 908 825	66 839 892	64 249 204	14 261	2 463 443 (3,68%)

Sumber/Source: PT. PLN (Persero) Ranting Padang Panjang/ PT. PLN (Persero) Branch of Padang Panjang

**Tabel**  
**Table** 6.2

**Jumlah Pelanggan Listrik PT. PLN (Persero) Menurut Kecamatan pada Cabang/Ranting PLN Padang Panjang, 2017 - 2021**  
**Number of Electricity Customers of PT. PLN (Persero) by Subdistrict at PLN Branch of Padang Panjang, 2017 - 2021**

Kecamatan Subdistrict	2017	2018	2019	2020	2021
(1)	(2)	(3)	(4)	(5)	(6)
Padang Panjang Barat	...	...	...	...	...
Padang Panjang Timur	...	...	...	...	...
<b>Padang Panjang</b>	<b>14 502</b>	<b>15 896</b>	<b>15 424</b>	<b>16 297</b>	<b>16 976</b>

Sumber/Source: PT. PLN (Persero) Ranting Padang Panjang/ PT. PLN (Persero) Branch of Padang Panjang

**Tabel**  
**Table** 6.3

**Jumlah Pelanggan dan Air yang Disalurkan Menurut Jenis  
Langganan di Kota Padang Panjang, 2021**  
*Number of Customers and Distributed Water by Kind of  
Customers in Padang Panjang Municipality, 2021*

Jenis Pelanggan <i>Kind of Customers</i>	Pelanggan <i>Number of Customers</i>	Air Disalurkan <i>Distributed Water</i> (m <sup>3</sup> )	Nilai <i>Value</i> (Rp)
(1)	(2)	(3)	(4)
A. Sosial	119	138 649	201 701 600
Umum	53	39 382	36 262 100
Khusus	66	99 267	165 439 500
B. Rumah Tangga	8 557	2 504 212	6 049 528 600
Rumah Tangga A	11	3 566	5 786 200
Rumah Tangga B	1 580	286 670	597 948 900
Rumah Tangga C	6 236	2 001 300	4 857 377 000
Rumah Tangga D	730	212 676	588 416 500
C. Instansi Pemerintah/ TNI/POLRI	187	345 143	2 217 874 000
D. NIAGA	1 003	267 491	1 177 415 300
Niaga Kecil	938	237 554	1 003 517 800
Niaga Besar	65	29 937	173 897 500
E. INDUSTRI	-	-	-
F. KHUSUS	90	360	13 390 000
<b>Padang Panjang</b>	<b>9 956</b>	<b>3 255 855</b>	<b>9 659 909 500</b>

Sumber/Source: PDAM Kota Padang Panjang/ Water Supply Enterprise of Padang Panjang



**Tabel**  
**Table** 6.4

**Banyaknya Pelanggan Listrik Menurut Jenis Tarif di Kota Padang Panjang, 2021**  
**Number of Costumers by Tariff of PLN in Padang Panjang, 2021**

Jenis Tarif Tariff	Jumlah Pelanggan Number of Costumers
(1)	(2)
S1	-
S2	421
S2	-
R1	13 745
R2	131
R3	21
B1	2 135
B2	156
B3	2
I1	8
I2	4
P1	162
P3	134
L	57
<b>Padang Panjang</b>	<b>16 976</b>

Sumber/Source: PT. PLN (Persero) Ranting Padang Panjang/ PT. PLN (Persero) Branch of Padang Panjang

**Tabel**  
**Table** 6.5

**Banyaknya Pelanggan PDAM Menurut Kecamatan/  
kelurahan di Kota Padang Panjang, 2021**  
*Number of Customers by Subdistrict/Villages in Padang  
Panjang, 2021*

<b>Kecamatan/Kelurahan</b> <i>Subdistrict/Kelurahan</i>	<b>Jumlah Pelanggan</b> <i>Costumers</i>
(1)	(2)
Padang Panjang Barat	6 641
1. Silaing Bawah	1 220
2. Silaing Atas	569
3. Pasar Usang	749
4. Kampung Manggis	1 492
5. Tanah Hitam	695
6. Pasar Baru	469
7. Bukit Surungan	614
8. Balai-Balai	833
Padang Panjang Timur	2 993
1. Koto Panjang	860
2. Koto Katik	171
3. Ngalau	329
4. Ekor Lubuk	270
5. Sigando	119
6. Ganting	351
7. Guguk Malintang	585
8. Tanah Pak Lambik	308
Daerah Paninjauan	235
<b>Jumlah/ Total</b>	<b>9 869</b>

Sumber/Source: PDAM Kota Padang Panjang/ *Water Supply Enterprise of Padang Panjang*

**Tabel**  
**Table** 6.6**Produksi dan Distribusi Air PDAM di Kota Padang Panjang (m3), 2015 - 2021**  
**Production and Distribution of Water in Padang Panjang (m3), 2015 - 2021**

Tahun Year	Produksi Production	Distribusi Distribution	Terjual Sold	Susut/ Hilang Shrinkage/ Lost
(1)	(2)	(3)	(4)	(5)
2021	4 449 834	4 346 261	3 225 987	1 090 050
2020	5 370 316	5 242 641	3 155 052	2 035 704
2019	4 497 129	3 743 129	3 100 575	1 396 554
2018	4 159 704	4 067 388	2 751 469	1 395 096
2017	3 924 031	3 803 478	2 570 493	1 353 493
2016	3 844 331	3 590 199	2 510 827	1 333 623
2015	3 669 051	3 429 314	2 313 441	1 109 010

Sumber/Source: PDAM Kota Padang Panjang/ Water Supply Enterprise of Padang Panjang

**Tabel**  
**Table** 6.7

**Potensi Industri Kecil Menurut Jenis Industri di Kota Padang Panjang, 2021**  
**Potency of Small Industry by Kind of Industry in Padang Panjang, 2021**

<b>Jenis Industri</b> <i>Kind of Industry</i>	<b>Jumlah Perusahaan</b> <i>Number of Company</i>	<b>Jumlah Tenaga Kerja</b> <i>Worker</i>	<b>Nilai Bahan Baku</b> <i>Value of Raw Material</i> (Ribu Rupiah)	
(1)	(2)	(3)	(4)	
1. Industri Kimia Agro, dan Hasil Hutan <i>Industry of Chemical, Agro, and Forestry</i>	521	1 153	35 451 024	
2. Industri Logam, Mesin, Elektronika, dan Aneka <i>Industry of Metal, Machinery, Electronic, and Varied</i>	154	341	12 916 944	
<b>Jumlah/Total</b>	<b>2021</b>	<b>675</b>	<b>1 494</b>	<b>48 367 968</b>
	<b>2020</b>	<b>627</b>	<b>1 399</b>	<b>62 206 246</b>
	<b>2019</b>	<b>590</b>	<b>1 412</b>	<b>74 957 446</b>

Lanjutan Tabel/*Continued Table 6.7*

Jenis Industri <i>Kind of Industry</i>		Nilai Produksi/ <i>Value of Production</i> (Ribu Rupiah/ <i>Thousand Rupiah</i> )	Nilai Investasi/ <i>Value of Investment</i> (Ribu Rupiah/ <i>Thousand Rupiah</i> )
(1)		(5)	(6)
1. Industri Kimia Agro, dan Hasil Hutan <i>Industry of Chemical, Agro, and Forestry</i>		50 474 660	5 287 273
2. Industri Logam, Mesin, Elektronika, dan Aneka <i>Industry of Metal, Machinery, Electronic, and Varied</i>		17 345 296	933 327
<b>Jumlah/Total</b>	<b>2021</b>	<b>67 819 956</b>	<b>6 220 600</b>
	<b>2020</b>	<b>89 256 928</b>	<b>6 860 077</b>
	<b>2019</b>	<b>106 106 842</b>	<b>8 605 658</b>

Sumber/*Source*: Dinas Perdagangan, Koperasi, Usaha Kecil dan Menengah Kota Padang Panjang/*Regional Office of Trade, Cooperatives, Small and Medium Enterprises of Padang Panjang Municipality*

**Tabel**  
**Table** 6.8

**Banyaknya Perusahaan dan Tenaga Kerja Bidang Usaha Kimia, Agro, dan Hasil Hutan Menurut Kecamatan/ kelurahan di Kota Padang Panjang, 2021**  
**Number of Company and Employment by Subdistrict/ Villages in Padang Panjang, 2021**

Kecamatan/Kelurahan <i>Subdistrict/Kelurahan</i>	Jumlah Perusahaan <i>Number of Company</i>	Tenaga Kerja <i>Employment</i>
(1)	(2)	(3)
Padang Panjang Barat	388	804
1. Silaing Bawah	69	137
2. Silaing Atas	40	70
3. Pasar Usang	56	129
4. Kampung Manggis	62	128
5. Tanah Hitam	35	68
6. Pasar Baru	38	75
7. Bukit Surungan	50	141
8. Balai-Balai	38	56
Padang Panjang Timur	287	690
1. Koto Panjang	55	164
2. Koto Katik	17	32
3. Ngalau	25	62
4. Ekor Lubuk	28	53
5. Sigando	25	60
6. Ganting	48	103
7. Guguk Malintang	64	153
8. Tanah Pak Lambik	25	63
<b>Jumlah/ Total</b> 2021	<b>675</b>	<b>1 494</b>
2020	<b>484</b>	<b>1 093</b>
2019	<b>466</b>	<b>1 120</b>

Sumber/Source: Dinas Perdagangan, Koperasi, Usaha Kecil dan Menengah Kota Padang Panjang/ *Regional Office of Trade, Cooperatives, Small and Medium Enterprises of Padang Panjang Municipality*

**Tabel**  
**Table** 6.9

**Banyaknya Perusahaan dan Tenaga Kerja Bidang Usaha Logam, Mesin, Elektronika, dan Aneka Menurut Kecamatan/kelurahan di Kota Padang Panjang, 2021**  
**Number of Companies and Field Workers Metal, Machinery, Electronics and Multifarious Businesses by Subdistrict/ Villages in Padang Panjang, 2021**

Kecamatan/Kelurahan <i>Subdistrict/Kelurahan</i>	Jumlah Perusahaan <i>Number of Company</i>	Tenaga Kerja <i>Employment</i>
(1)	(2)	(3)
Padang Panjang Barat	301	613
1. Silaing Bawah	53	113
2. Silaing Atas	37	66
3. Pasar Usang	36	75
4. Kampung Manggis	52	112
5. Tanah Hitam	31	59
6. Pasar Baru	20	44
7. Bukit Surungan	37	94
8. Balai-Balai	35	50
Padang Panjang Timur	216	540
1. Koto Panjang	44	143
2. Koto Katik	14	29
3. Ngalau	22	46
4. Ekor Lubuk	18	37
5. Sigando	16	43
6. Ganting	37	71
7. Guguk Malintang	42	110
8. Tanah Pak Lambik	23	61
<b>Jumlah/ Total</b> 2021	<b>517</b>	<b>1 153</b>
	<b>2020</b>	<b>306</b>
	<b>2019</b>	<b>292</b>

Sumber/Source: Dinas Perdagangan, Koperasi, Usaha Kecil dan Menengah Kota Padang Panjang/ *Regional Office of Trade, Cooperatives, Small and Medium Enterprises of Padang Panjang Municipality*

**Tabel**  
**Table** 6.10

**Nilai Bahan Baku, Nilai Produksi, dan Nilai Investasi Industri Kimia, Agro, dan Hasil Hutan Menurut Kecamatan/ kelurahan di Kota Padang Panjang (ribu rupiah), 2021**  
**Value of Raw Material, Production, and Value of Investment by Subdistrict/Villages in Padang Panjang, 2021**

Kecamatan/Kelurahan Subdistrict/Kelurahan	Nilai Bahan Baku Value of Raw Material	Nilai Produksi Value of Production	Nilai Investasi Value of Investment
(1)	(2)	(3)	(4)
Padang Panjang Barat	28 286 421	38 388 504	3 205 925
1. Silaing Bawah	3 977 248	5 419 135	709 531
2. Silaing Atas	1 476 513	2 186 900	270 655
3. Pasar Usang	1 658 614	2 588 929	264 799
4. Kampung Manggis	4 010 309	5 391 342	456 570
5. Tanah Hitam	1 715 052	2 094 399	194 129
6. Pasar Baru	10 454 188	14 097 474	406 611
7. Bukit Surungan	3 711 384	4 753 616	660 579
8. Balai-Balai	1 283 113	1 856 709	243 051
Padang Panjang Timur	20 081 547	29 431 453	3 014 675
1. Koto Panjang	4 245 353	6 030 985	924 704
2. Koto Katik	490 106	892 515	79 701
3. Ngalau	2 066 392	2 759 894	288 913
4. Ekor Lubuk	1 431 674	2 057 922	152 499
5. Sigando	1 826 087	2 643 172	226 888
6. Ganting	4 802 422	7 319 945	758 992
7. Guguk Malintang	3 447 104	4 929 101	457 571
8. Tanah Pak Lambik	1 772 409	2 797 919	125 407
<b>Jumlah/ Total</b>	<b>2021</b>	<b>48 367 968</b>	<b>67 819 957</b>
	<b>2020</b>	<b>48 803 416</b>	<b>71 284 952</b>
	<b>2019</b>	<b>61 346 636</b>	<b>88 012 586</b>
		<b>6 220 600</b>	<b>5 025 643</b>
		<b>6 552 385</b>	

Sumber/Source: Dinas Perdagangan, Koperasi, Usaha Kecil dan Menengah Kota Padang Panjang/ Regional Office of Trade, Cooperatives, Small and Medium Enterprises of Padang Panjang Municipality



**Tabel**  
**Table** 6.11

**Nilai Bahan Baku, Nilai Produksi, dan Nilai Investasi Industri Logam, Mesin, Elektronika, dan Aneka Menurut Kecamatan/kelurahan di Kota Padang Panjang (ribu rupiah), 2021**

**Value of Raw Material, Production, and Value of Investment by Subdistrict/Villages in Padang Panjang, 2021**

Kecamatan/Kelurahan Subdistrict/Kelurahan	Nilai Bahan Baku Value of Raw Material	Nilai Produksi Value of Production	Nilai Investasi Value of Investment
(1)	(2)	(3)	(4)
Padang Panjang Barat	18 290 232	25 411 198	2 728 193
1. Silaing Bawah	3 731 060	5 028 095	603 540
2. Silaing Atas	1 460 723	2 161 330	263 824
3. Pasar Usang	1 003 006	1 477 665	181 548
4. Kampung Manggis	3 583 519	4 672 753	401 893
5. Tanah Hitam	1 642 932	1 991 983	179 129
6. Pasar Baru	2 907 425	4 861 684	301 280
7. Bukit Surungan	2 764 869	3 485 359	573 114
8. Balai-Balai	1 196 698	1 732 329	223 865
Padang Panjang Timur	17 160 792	25 063 463	2 559 080
1. Koto Panjang	3 923 018	5 431 466	820 563
2. Koto Katik	464 076	862 415	71 951
3. Ngalau	1 888 968	2 528 306	226 997
4. Ekor Lubuk	1 279 147	1 849 392	119 885
5. Sigando	1 351 792	1 862 560	175 906
6. Ganting	3 769 964	5 849 904	679 795
7. Guguk Malintang	2 735 218	3 911 701	341 576
8. Tanah Pak Lambik	1 748 609	2 767 719	122 407
<b>Jumlah/ Total</b>	<b>35 451 024</b>	<b>50 474 661</b>	<b>5 287 273</b>
	<b>2020</b>	<b>17 971 976</b>	<b>1 834 434</b>
	<b>2019</b>	<b>18 094 256</b>	<b>2 053 273</b>

Sumber/Source: Dinas Perdagangan, Koperasi, Usaha Kecil dan Menengah Kota Padang Panjang/ Regional Office of Trade, Cooperatives, Small and Medium Enterprises of Padang Panjang Municipality

**Tabel**  
**Table** 6.12

**Banyaknya Usaha Menengah Kecil Mikro (UMKM) Menurut Kecamatan/kelurahan di Kota Padang Panjang, 2017 - 2021**

**Number of Middle Small Micro Industry by Subdistrict/ Villages in Padang Panjang, 2017 - 2021**

Kecamatan/Kelurahan Subdistrict/Kelurahan	2017	2018	2019	2020	2021
(1)	(2)	(3)	(4)	(5)	(6)
Padang Panjang Barat	9 013	9 021	9 029	8 040	8 840
1. Silaing Bawah	1 505	1 510	1 511	1 320	1 449
2. Silaing Atas	686	686	687	532	585
3. Pasar Usang	1 254	1 255	1 255	1 037	1 140
4. Kampung Manggis	1 002	1 003	1 004	1 139	1 252
5. Tanah Hitam	940	940	941	879	966
6. Pasar Baru	1 687	1 687	1 687	1 425	1 567
7. Bukit Surungan	790	790	792	584	642
8. Balai-Balai	1 149	1 150	1 152	1 124	1 239
Padang Panjang Timur	5 058	5 065	5 077	4 404	4 848
1. Koto Panjang	690	692	696	566	622
2. Koto Katik	520	521	521	425	467
3. Ngalau	740	740	743	631	694
4. Ekor Lubuk	433	433	433	384	429
5. Sigando	653	654	657	526	578
6. Ganting	751	752	753	664	730
7. Guguk Malintang	625	625	626	666	732
8. Tanah Pak Lambik	646	648	648	542	596
<b>Jumlah/ Total</b>	<b>14 071</b>	<b>14 086</b>	<b>14 106</b>	<b>12 444</b>	<b>13 688</b>

Sumber/Source: Dinas Perdagangan, Koperasi, Usaha Kecil dan Menengah Kota Padang Panjang/ Regional Office of Trade, Cooperatives, Small and Medium Enterprises of Padang Panjang Municipality



# PARIWISATA

Tourism

# BAB Chapter 07

## JUMLAH Rumah Makan & Restoran

DI KOTA PADANG PANJANG TAHUN 2021

Number of Bistro & Restaurant in Padang Panjang Municipality, 2021

Sumber/ Source : Dinas Pemuda, Olahraga, dan Pariwisata Kota Padang Panjang/ Regional Office of Youth, Sport, and Tourism of Padang Panjang Municipality

85 Unit  
Units



BANYAKNYA

## Akomodasi

DI KOTA PADANG PANJANG SELAMA 2017-2021

Number of Accommodation in Padang Panjang Municipality, 2017-2021

Sumber/ Source : Dinas Pemuda, Olahraga, dan Pariwisata Kota Padang Panjang/ Regional Office of Youth, Sport, and Tourism of Padang Panjang Municipality

44 2021

53 2020

37 2019

36 2018

29 2017





**PENJELASAN TEKNIS**

1. Wisatawan mancanegara (wisman) ialah setiap pengunjung yang mengunjungi suatu negara di luar tempat tinggalnya, didorong oleh satu atau beberapa keperluan tanpa bermaksud memperoleh penghasilan di tempat yang dikunjungi dan lamanya kunjungan tersebut tidak lebih dari satu tahun (12 bulan). Definisi ini mencakup 2 (dua) kategori wisatawan mancanegara, yaitu :
  - a. Wisatawan (turis) ialah setiap pengunjung seperti definisi di atas yang tinggal paling sedikit 24 jam, akan tetapi tidak lebih dari 1 (satu) tahun di tempat yang dikunjungi, dengan maksud antara lain: berlibur, rekreasi, olah raga, bisnis, menghadiri pertemuan, studi, dan kunjungan dengan alasan kesehatan.
  - b. Excursionist ialah setiap pengunjung seperti definisi di atas yang tinggal kurang dari 24 jam di tempat yang dikunjungi (termasuk "Cruise passengers"). Cruise Passengers ialah setiap pengunjung yang tiba di suatu negara di mana mereka tidak menginap di akomodasi yang tersedia di negara tersebut, misalnya dengan kapal laut.
2. Rata-rata lama tinggal adalah rata-rata waktu tinggal wisatawan

**TECHNICAL NOTES**

1. *An International Visitor is any person visiting a country other than his usual place of residence for any reason other than for earning income in the country visited, and the length of stay is no more than one year (12 months). This definition covers two categories of foreign visitors, namely*
  - a. *"Tourist" is any visitor staying for at least 24 hours, but no more than one year, in the country visited, with the intention of visiting, and for any of these purposes: Pleasure, recreation and sports, Business, visiting friends and relatives, missions, attending meetings, conferences, visit for health reasons and study.*
  - b. *"Excursionist" is any visitor staying less than 24 hours in the country visited including, "Cruise Passengers", i.e. visitors arriving in a country without staying in any accommodation available in the visited country.*
2. *Average length of stay is the average stay duration of foreign*

mancanegara di Indonesia untuk satu kali kunjungan.

3. Usaha penyediaan akomodasi adalah usaha yang menyediakan pelayanan penginapan yang dapat dilengkapi dengan pelayanan pariwisata lainnya. Usaha penyediaan akomodasi dapat berupa hotel, vila, pondok wisata, bumi perkemahan, persinggahan karavan, dan akomodasi lainnya yang digunakan untuk tujuan pariwisata.
  4. Hotel adalah penyediaan akomodasi secara harian berupa kamar-kamar di dalam satu bangunan yang dapat dilengkapi dengan jasa pelayanan makan dan minum, kegiatan hiburan dan atau fasilitas lainnya. Hotel terdiri dari hotel berbintang dan hotel non- bintang.
  5. Hotel bintang adalah usaha penyediaan jasa pelayanan penginapan, makan minum serta jasa lainnya bagi umum dengan menggunakan sebagian atau seluruh bangunan. Usaha ini dikelola secara komersial serta memenuhi ketentuan persyaratan sebagai hotel bintang yang ditetapkan dalam surat keputusan instansi yang membinanya. Misalnya hotel bintang lima, hotel bintang empat dan seterusnya.
3. *The business of providing accommodation is a business that provides specialty services that can be equipped with other tourism services. It includes hotel, villa, cottage, camping, caravan stop, and other accommodation that are used for tourism purposes.*
  4. *Hotel is a daily supply of accommodation rooms within a building which can be equipped with eating and drinking services, entertainment activities and/or other facilities. Hotel consists of a classified hotel and a non-classified hotel.*
  5. *A star hotel is the business of providing an accommodation, eating and drinking as well as other services for the public by using a building or a part of a building. It is managed commercially and meets specified requirements as a star hotel which is stipulated in the decree of institution that carries it. For example, five star hotel, four star hotel, and so on.*

**ULASAN**

Tempat wisata Mifan atau Minang Fantasi yang berada di Kota Padang Panjang, di tahun 2020 mengalami penurunan jumlah wisatawan. Wisatawan yang berkunjung ke Mifan sebanyak 65.931 orang. Begitu pula dengan jumlah wisatawan yang berkunjung ke PDIKM meningkat menjadi 13.330 orang.

Pasca pandemi Covid-19, usaha akomodasi di Kota Padang Panjang cukup terdampak dengan berkurangnya jumlah akomodasi dari 53 akomodasi di tahun 2020 menjadi 44 akomodasi di tahun 2021. Akomodasi tersebut terdiri dari 450 kamar dan 506 Tempat Tidur. Di tahun 2020 akomodasi yang tersedia hanya sebanyak 53 buah dengan 481 kamar dan 516 tempat tidur.

**DESCRIPTION**

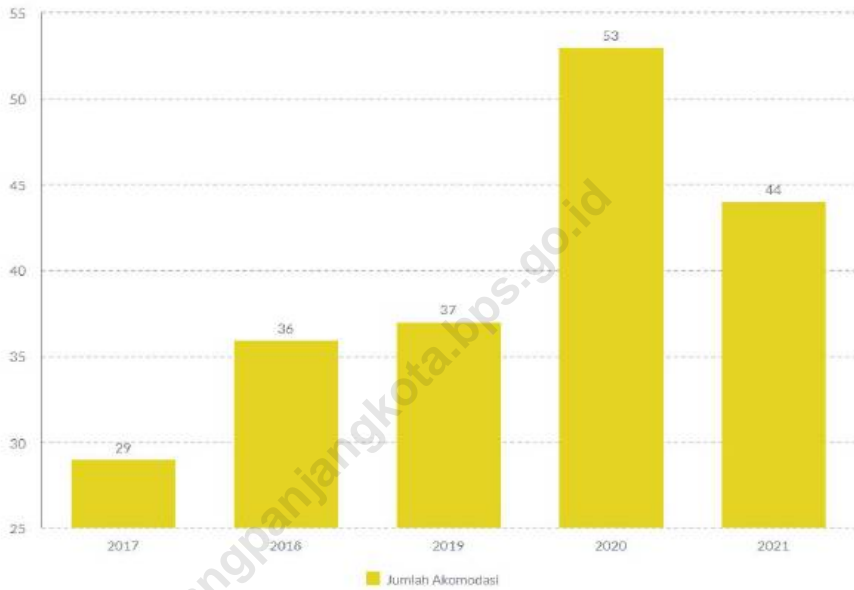
*Mifan or Minang Fantasy tourist attractions in the city of Padang Panjang, in 2020 experienced a decrease in the number of tourists. There were 65,931 tourists visiting Mifan. Likewise, the number of tourists visiting PDIKM increased to 13,330 people.*

*After the Covid-19 pandemic, the accommodation business in Padang Panjang City was quite affected by the reduction in the number of accommodations from 53 accommodations in 2020 to 44 accommodations in 2021. The accommodation consists of 450 rooms and 506 beds. In 2020 there are only 53 accommodations available with 481 rooms and 516 beds.*



**Gambar** 7.1  
**Figures**

**Jumlah Akomodasi di Kota Padang Panjang, 2017-2021**  
**Number of Accomodation in Padang Panjang Municipality, 2017 - 2021**



Sumber/Source: Dinas Pemuda, Olahraga, dan Pariwisata Kota Padang Panjang/ *Regional Office of Youth, Sport, and Tourism of Padang Panjang Municipality*

**Tabel**  
**Table** 7.1**Jumlah Rumah Makan/Restoran Menurut Kecamatan di Kota Padang Panjang, 2018 - 2021**  
**Number of Restaurants by Subdistrict in Padang Panjang Municipality, 2018 - 2021**

<b>Kecamatan Subdistrict</b>	<b>2018</b>	<b>2019</b>	<b>2020</b>	<b>2021</b>
(1)	(2)	(3)	(4)	(5)
Padang Panjang Barat	...	56	36	38
Padang Panjang Timur	...	25	45	47
<b>Padang Panjang</b>	...	<b>81</b>	<b>81</b>	<b>85</b>

Sumber/Source: Dinas Pemuda, Olahraga, dan Pariwisata Kota Padang Panjang/ Regional Office of Youth, Sport, and Tourism of Padang Panjang Municipality

**Tabel**  
**Table** 7.2

**Banyaknya Akomodasi, Kamar, dan Tempat Tidur yang Tersedia di Kota Padang Panjang, 2013 - 2021**  
**Number of Accomodation, Room, and Available Bed in Padang Panjang Municipality, 2013 - 2021**

Tahun/Year	Akomodasi Accomodation	Kamar Room	Tempat Tidur Bed
(1)	(2)	(3)	(4)
2021	44	450	506
2020	53	481	516
2019	37	411	447
2018	36	397	371
2017	29	318	331
2016	19	276	247
2015	20	329	617
2014	19	306	574
2013	19	301	564

Sumber/Source: Dinas Pemuda, Olahraga, dan Pariwisata Kota Padang Panjang/ *Regional Office of Youth, Sport, and Tourism of Padang Panjang Municipality*

**Tabel**  
**Table** 7.3

**Objek Wisata di Kota Padang Panjang, 2021**  
**Tourist Object in Padang Panjang Municipality, 2021**

Objek Wisata <i>Tourist Object</i>	Lokasi <i>Location</i>	Jarak dari Pusat Kota (km) <i>Distance</i>	Jenis Objek Wisata <i>Type of Tourist Object</i>
(1)	(2)	(3)	(4)
1. Minang Fantasi (MIFAN)	Silaing Bawah	3,0	Budaya/Alam
2. Pusat Dokumentasi dan Informasi Kebudayaan Minangkabau (PDKIM)	Silaing Bawah	3,0	Budaya
3. Pemandian Lubuk Mata Kucing	Pasar Usang	2,0	Alam
4. Institut Seni Indonesia (ISI)	Guguk Malintang	1,5	Pendidikan
5. Bukit Berbunga	Silaing Bawah	4,0	Alam
6. Masjid Azazi	Sigando	4,0	Sejarah
7. Diniyyah Putri	Pasar Usang	0,5	Pendidikan
8. Perguruan Thawalib	Pasar Usang	0,5	Pendidikan
9. Kauman Muhammadiyah	Tanah Pak Lambik	0,5	Pendidikan
10. SMA Unggul	Guguk Malintang	0,5	Pendidikan
11. RSUD	Guguk Malintang	4,0	Kesehatan
12. Sate Mak Syukur	Silaing Bawah	3,0	Kuliner
13. Rumah Makan Pak Datuk	Silaing Bawah	3,0	Kuliner
14. Serambi Milk	Ganting	5,0	Kuliner
15. Kubu Gadang	Ekor Lubuk	6,0	Budaya

Sumber/Source: Dinas Pemuda, Olahraga, dan Pariwisata Kota Padang Panjang/ *Regional Office of Youth, Sport, and Tourism of Padang Panjang Municipality*

**Tabel**  
**Table** 7.4

**Jumlah Kunjungan ke Objek Wisata Menurut Wisatawan di Kota Padang Panjang, 2020**  
**Number of Visitors bt Kind of Tourism to Padang Panjang Municipality, 2020**

Objek Wisata <i>Tourist Object</i>	Jumlah Kunjungan/ <i>Visitors</i>		
	Mancanegara <i>Foreign</i>	Nusantara <i>Domestic</i>	Jumlah <i>Total</i>
(1)	(2)	(3)	(4)
1. Minang Fantasi (MIFAN)	-	65 931	65 931
2. Pusat Dokumentasi dan Informasi Kebudayaan Minangkabau (PDKIM)	893	12 437	13 330
3. Pemandian Lubuk Mata Kucing	-	17 015	17 015
4. Serambi Milk	-	3 520	3 520
5. Kubu Gadang	168	1 873	2 041
<b>Jumlah /Total</b>	<b>2020</b>	<b>1 061</b>	<b>101 837</b>
	<b>2019</b>	<b>25 092</b>	<b>303 538</b>
	<b>2018</b>	<b>24 208</b>	<b>226 567</b>
	<b>2017</b>	<b>25 153</b>	<b>576 000</b>

Sumber/Source: Dinas Pemuda, Olahraga, dan Pariwisata Kota Padang Panjang/ *Regional Office of Youth, Sport, and Tourism of Padang Panjang Municipality*

**Tabel**  
**Table** 7.5

**Banyaknya Industri Pariwisata Menurut Jenis Usaha di Kota Padang Panjang, 2017 - 2021**  
**Number of Tourist Industry by Kind in Padang Panjang Municipality, 2017 - 2021**

Jenis Usaha <i>Kind of Activity</i>	Jumlah Usaha/ <i>Number of Tourist Industry</i>				
	2017	2018	2019	2020	2021
(1)	(2)	(3)	(4)	(5)	(6)
1. Hotel Bintang	-	-	-	-	-
2. Hotel Non Bintang	9	-	9	9	9
3. Penginapan	20	27	39	39	39
4. Biro Perjalanan	5	...	3	12	12
5. Agen Perjalanan	15	...	2	2	2
6. Toko Souvenir	9	...	...	...	...
7. Rumah Makan dan Restoran	34	81	81	81	85
<b>Padang Panjang</b>	<b>92</b>	<b>108</b>	<b>134</b>	<b>143</b>	<b>147</b>

Sumber/Source: Dinas Pemuda, Olahraga, dan Pariwisata Kota Padang Panjang/ *Regional Office of Youth, Sport, and Tourism of Padang Panjang Municipality*

**Tabel**  
**Table** 7.6

**Banyaknya Sanggar Kesenian Menurut Jenis dan Kecamatan di Kota Padang Panjang, 2020**  
**Number of Art Galery by Kind and Subdistrict in Padang Panjang Municipality, 2020**

Jenis Sanggar Kesenian <i>Kind of Art Galery</i>	Kecamatan/Subdistrict			
	Padang Panjang Barat	Padang Panjang Timur	Jumlah Total	
(1)	(2)	(3)	(4)	
1. Sanggar Tari dan Musik Tradisional	6	13	19	
2. Sanggar Tari dan Musik Pemula	1	6	7	
3. Grup Randai	2	8	10	
4. Grup Pasambahan	6	13	19	
<b>Jumlah /Total</b>				
	<b>2020</b>	<b>15</b>	<b>40</b>	<b>55</b>
	<b>2019</b>	<b>15</b>	<b>16</b>	<b>31</b>
	<b>2018</b>	<b>13</b>	<b>14</b>	<b>27</b>
	<b>2017</b>	<b>10</b>	<b>14</b>	<b>24</b>

Sumber/Source: Dinas Pemuda, Olahraga, dan Pariwisata Kota Padang Panjang/ Regional Office of Youth, Sport, and Tourism of Padang Panjang Municipality

# TRANSPORTASI DAN KOMUNIKASI

*Transportation and Communication*

## BAB Chapter 08

J U M L A H

### Paket Diterima

MELALUI PT POS INDONESIA DI KOTA  
PADANG PANJANG TAHUN 2021

*Number of Received Parcels by Post Office in Padang  
Panjang Municipallity, 2021*

Sumber/ Source : Kantor Pos Kota Padang Panjang/ Post Office of Padang  
Panjang Municipality

14 306

Paket  
Parcels

J U M L A H

### Surat Diterima

MELALUI PT POS INDONESIA DI KOTA  
PADANG PANJANG TAHUN 2021

*Number of Received Mails by Post Office in Padang  
Panjang Municipallity, 2021*

Sumber/ Source : Kantor Pos Kota Padang Panjang/ Post Office of Padang  
Panjang Municipality

4 858

Surat  
Mails







**PENJELASAN TEKNIS**

1. Kendaraan bermotor adalah setiap kendaraan yang digerakkan oleh peralatan teknis yang ada pada kendaraan tersebut, biasanya digunakan untuk angkutan orang atau barang di atas jalan raya selain kendaraan yang berjalan di atas rel. Kendaraan bermotor yang dicatat adalah semua jenis kendaraan kecuali kendaraan bermotor TNI/Polri dan Korps Diplomatik.
2. Mobil penumpang adalah setiap kendaraan bermotor yang dilengkapi dengan tempat duduk untuk sebanyak-banyaknya delapan orang, tidak termasuk tempat duduk untuk pengemudi, baik dilengkapi atau tidak dilengkapi bagasi.
3. Mobil bis adalah setiap kendaraan bermotor yang dilengkapi dengan tempat duduk untuk lebih dari delapan orang, tidak termasuk tempat duduk untuk pengemudi, baik dilengkapi atau tidak dilengkapi bagasi.
4. Mobil truk adalah setiap kendaraan bermotor yang digunakan untuk angkutan barang, selain mobil penumpang, mobil bis dan kendaraan bermotor roda dua.

**TECHNICAL NOTES**

1. *Motor vehicles are any kind of vehicles motorized by machine set up in those vehicles, they are usually used for transporting peoples or goods on roads except vehicles moving along a railway line. The data cover all kinds of motor vehicles except those belong to Indonesia Army Force Indonesian State Police and Diplomatic Corps.*
2. *Passenger cars are any motor vehicles with no more than eight seats, excluding seat for driver, it can be with or without hoot.*
3. *Buses are large passenger cars ha-ving seats for more than eight passengers, excluding seat for driver, it can be with or without hoot.*
4. *Trucks are any motor vehicles used to transport goods excluding passenger cars, buses, and motorcycles.*

5. Kantor Pos adalah tempat pemberi pelayanan komunikasi tertulis dan atau surat elektronik, layanan paket, layanan logistik, layanan transaksi keuangan, dan layanan keagenan pos untuk kepentingan umum. Rumah pos berfungsi sama seperti kantor pos dan kantor pos pembantu, bedanya rumah pos biasanya terletak di daerah terpencil.
5. *Post Office is a service provider facility of written communication and or electronic mail, parcel service, logistics services, financial transaction services, and postal services to the public. Postal house has the same function as the post office and subsidiary of post office, the difference is that postal house is usually located in remote areas.*

**ULASAN**

Transportasi dan komunikasi memiliki fungsi yang sangat penting dalam pembangunan. Jalan merupakan sarana penunjang transportasi darat. Untuk mendukung transportasi darat, di Kota Padang Panjang tahun 2021 tersedia jalan sepanjang 106,286 Km. Jenis jalan terpanjang adalah jalan kota yaitu sepanjang 94,456 Km dan sisanya jalan negara sepanjang 11,830 Km. Sementara itu, bila dilihat dari kondisi jalan, 85,48 persen dalam kondisi baik, 5,27 persen dalam kondisi sedang, 2,06 persen dalam kondisi rusak dan 7,19 persen dalam keadaan rusak berat. Pada tahun 2021, panjang jalan yang diaspal mencapai 95,535 km atau bertambah 0,826 km dari tahun 2020.

Jika melihat jumlah kendaraan bermotor di Kota Padang Panjang, terdapat 19.637 kendaraan yang ada di Padang Panjang. Didominasi oleh sepeda motor sebanyak 11.982 kendaraan dan 7.528 Mobil Penumpang. Sisanya berupa Bus dan Truk. Jumlah kendaraan pada dua kecamatan menunjukkan perbedaan yang cukup jauh. Di Padang Panjang Barat terdapat 12.294 kendaraan dan Padang Panjang Timur sebanyak 7.343 kendaraan.

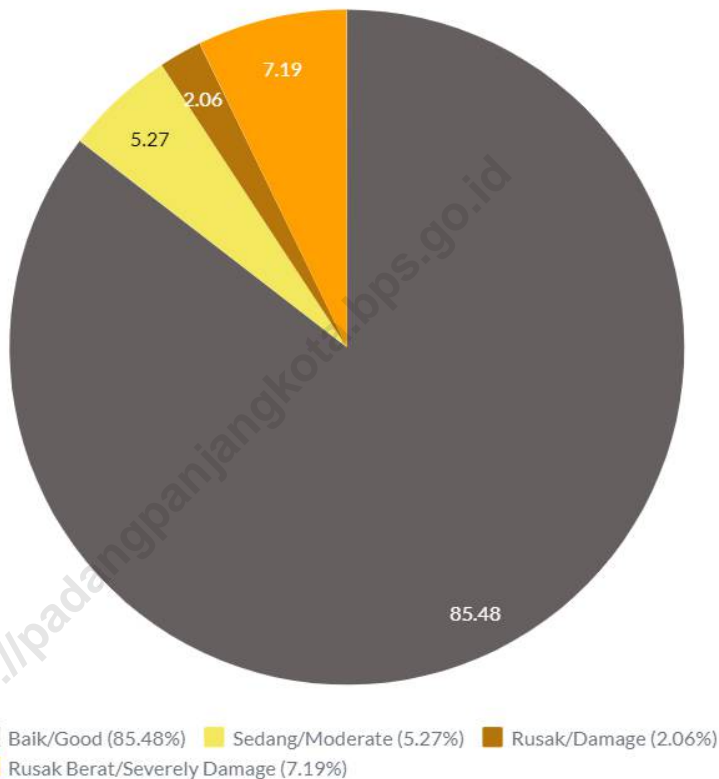
**DESCRIPTION**

*Transportation and communication have a very important function in development. Roads are a means of supporting land transportation. To support land transportation, in the city of Padang Panjang in 2021, there will be 106,286 km of roads. The longest type of road is city road which is 94,456 km long and the rest is 11,830 km long state road. Meanwhile, when viewed from the road conditions, 85.48 percent are in good condition, 5.27 percent are in moderate condition, 2.06 percent are in damaged condition and 7.19 percent are in a severely damaged condition. In 2021, the length of the paved road will reach 95,535 km, an increase of 0.826 km from 2020.*

*If we look at the number of motorized vehicles in the city of Padang Panjang, there are 19,637 vehicles in Padang Panjang. Dominated by motorcycles as many as 11,982 vehicles and 7,528 passenger cars. The rest are buses and trucks. The number of vehicles in the two sub-districts shows a considerable difference. In West Padang Panjang there are 12,294 vehicles and East Padang Panjang as many as 7,343 vehicles.*

**Gambar** 8.1  
**Figures**

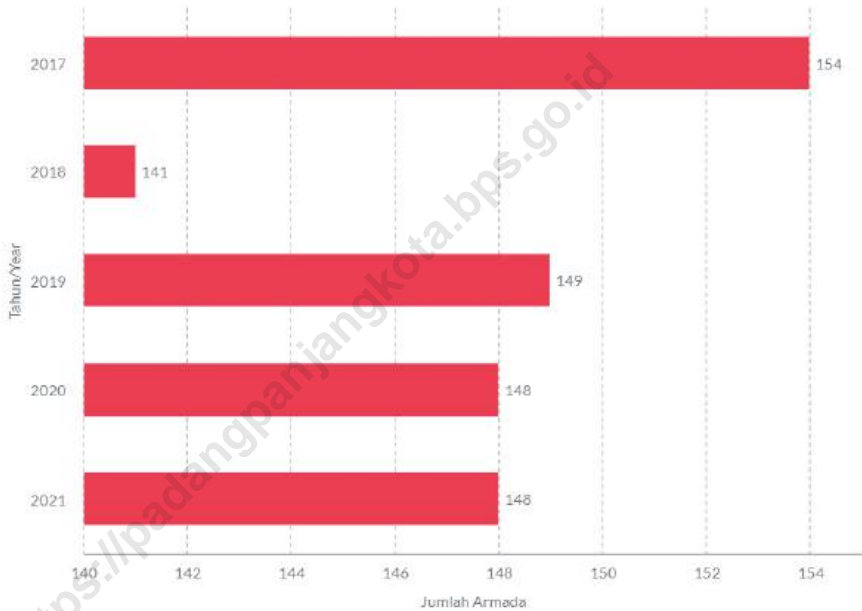
**Persentase Panjang Jalan Menurut Kondisi Jalan di Kota Padang Panjang, 2021**  
**Percentage of Length of Roads by Condition in Padang Panjang Municipality, 2021**



Sumber/Source: Dinas Pekerjaan Umum dan Penata Ruang Kota Padang Panjang/ Regional Office of Public Works and Spatial Planning of Padang Panjang Municipality

**Gambar** 8.2  
**Figures**

**Perkembangan Armada Angkutan Kota di Kota Padang Panjang, 2017 - 2021**  
**Development of Transportation Armada in Padang Panjang, 2017 - 2021**



Sumber/Source: Dinas Perhubungan Kota Padang Panjang/ Regional Office of Transportation of Padang Panjang Municipality

## 8.1 TRANSPORTASI TRANSPORTATION

**Tabel** 8.1.1 **Panjang Jalan Menurut Tingkat Kewenangan Pemerintahan di Kota Padang Panjang (km), 2019–2021**  
**Table** 8.1.1 **Length of Roads by Level of Government Authority in Padang Panjang Municipality (km), 2019–2021**

<b>Tingkat Kewenangan Pemerintahan</b> <i>Level of Government Authority</i>	<b>2019</b>	<b>2020</b>	<b>2021</b>
(1)	(2)	(3)	(4)
Negara/ <i>State</i>	11,004	11,004	11,830
Provinsi/ <i>Province</i>	0,000	0,000	0,000
Kabupaten/Kota <i>Regency/Municipality</i>	94,456	94,456	94,456
<b>Jumlah/Total</b>	<b>105,460</b>	<b>105,460</b>	<b>106,286</b>

Catatan/*Notes*: Terdapat perubahan panjang jalan di tahun 2019 dan 2020 / *There is a change of length of road in 2019 and 2020*

Sumber/*Source*: Dinas Pekerjaan Umum dan Penata Ruang Kota Padang Panjang/ *Regional Office of Public Works and Spatial Planning of Padang Panjang Municipality*

**Tabel**  
**Table** 8.1.2

**Panjang Jalan Menurut Jenis Permukaan Jalan di Kota Padang Panjang (km), 2018–2021**  
***Length of Roads by Type of Road Surface in Padang Panjang Municipality (km), 2018–2021***

<b>Jenis Permukaan Jalan</b> <b><i>Type of Road Surface</i></b>	<b>2018</b>	<b>2019</b>	<b>2020</b>	<b>2021</b>
<b>(1)</b>	<b>(2)</b>	<b>(3)</b>	<b>(4)</b>	<b>(5)</b>
Aspal/ <i>Paved</i>	94,959	94,959	94,709	95,535
Kerikil/ <i>Gravel</i>	-	-	1,250	1,250
Tanah, Lainnya/ <i>Soil, Others</i>	10,501	10,501	9,501	9,501
<b>Jumlah/<i>Total</i></b>	<b>105,460</b>	<b>105,460</b>	<b>105,460</b>	<b>106,286</b>

Sumber/*Source*: Dinas Pekerjaan Umum dan Penata Ruang Kota Padang Panjang/ *Regional Office of Public Works and Spatial Planning of Padang Panjang Municipality*



**Tabel** 8.1.3 **Panjang Jalan Menurut Kondisi Jalan di Kota Padang Panjang (km), 2018–2021**  
**Table** **Length of Roads by Condition of Roads in Padang Panjang Municipality (km), 2018–2021**

<b>Kondisi Jalan</b> <i>Condition of Roads</i>	<b>2018</b>	<b>2019</b>	<b>2020</b>	<b>2021</b>
(1)	(2)	(3)	(4)	(5)
Baik/ <i>Good</i>	83,394	83,231	82,217	90,858
Sedang/ <i>Moderate</i>	3,214	3,731	7,702	5,602
Rusak/ <i>Damage</i>	10,411	9,911	6,850	2,185
Rusak Berat/ <i>Severely Damage</i>	8,441	8,587	8,691	7,641
<b>Jumlah/Total</b>	<b>105,460</b>	<b>105,460</b>	<b>105,460</b>	<b>106,286</b>

Sumber/*Source*: Dinas Pekerjaan Umum dan Penata Ruang Kota Padang Panjang/ *Regional Office of Public Works and Spatial Planning of Padang Panjang Municipality*

**Tabel**  
**Table 8.1.4****Jumlah Kendaraan Bermotor Menurut Kecamatan/  
kelurahan dan Jenis Kendaraan (unit) di Kota Padang  
Panjang, 2021****Number of Registered Motor Vehicles by Subdistrict/Villages  
and Type of Motor Vehicles (units) in Padang Panjang, 2021**

Kecamatan/Kelurahan Subdistrict/Kelurahan	Mobil Penumpang Passenger Cars	Bus Buses	Truk Trucks	Sepeda Motor Motorcycles	Jumlah Total
(1)	(2)	(3)	(4)	(5)	(6)
Padang Panjang Barat	5 214	27	38	7 015	12 294
1. Silaing Bawah	1 003	8	10	1 740	2 761
2. Silaing Atas	441	-	2	496	939
3. Pasar Usang	842	1	3	876	1 722
4. Kampung Manggis	1 110	-	7	1 342	2 459
5. Tanah Hitam	724	2	-	275	1 001
6. Pasar Baru	218	1	8	182	409
7. Bukit Surungan	140	4	-	979	1 123
8. Balai-Balai	736	11	8	1 125	1 880
Padang Panjang Timur	2 314	7	55	4 967	7 343
1. Koto Panjang	25	-	3	92	120
2. Koto Katik	156	-	2	113	271
3. Ngalau	226	1	9	892	1 128
4. Ekor Lubuk	257	-	11	616	884
5. Sigando	128	-	2	572	702
6. Ganting	125	-	7	801	933
7. Guguk Malintang	1 182	6	16	1 390	2 594
8. Tanah Pak Lambik	215	-	5	491	711
<b>Jumlah/ Total</b>	<b>7 528</b>	<b>34</b>	<b>93</b>	<b>11 982</b>	<b>19 637</b>

Sumber/Source: Polres Padang Panjang/ Padang Panjang State Police

**Tabel 8.1.5** Jumlah Kendaraan Bermotor Wajib Uji yang telah Diuji Menurut Jenis Kendaraan di Kota Padang Panjang, 2021  
**Number of Compulsory Test Car by Kind in Padang Panjang, 2021**

Bulan Month	Mini Bis/ Mini Bus			Bus/ Buses		
	Umum	Tidak Umum	Dinas	Umum	Tidak Umum	Dinas
(1)	(2)	(3)	(4)	(5)	(6)	(7)
Januari/January	43	11	-	27	7	-
Februari/February	33	4	-	46	2	-
Maret/March	46	6	1	4	4	-
April/April	24	1	1	9	1	-
Mei/May	15	2	1	6	3	5
Juni/June	3	2	1	12	-	-
Juli/July	7	-	-	13	1	-
Agustus/August	20	2	-	32	-	-
September/September	67	1	-	11	4	12
Oktober/October	60	1	1	15	4	1
November/November	19	-	-	10	3	2
Desember/December	3	1	1	24	1	5
<b>Jumlah/ Total</b>	<b>340</b>	<b>31</b>	<b>6</b>	<b>209</b>	<b>30</b>	<b>25</b>

Lanjutan Tabel/*Continued Table* 8.1.5

Bulan <i>Month</i>	Mobil Penumpang/ <i>Mini Bus</i>			<i>Pick Up</i>		
	Umum	Tidak Umum	Dinas	Umum	Tidak Umum	Dinas
(1)	(8)	(9)	(10)	(11)	(12)	(13)
Januari/ <i>January</i>	2	-	-	-	330	-
Februari/ <i>February</i>	5	-	-	-	243	-
Maret/ <i>March</i>	7	-	-	2	155	2
April/ <i>April</i>	-	-	-	-	105	2
Mei/ <i>May</i>	-	1	-	-	81	2
Juni/ <i>June</i>	-	-	-	-	32	-
Juli/ <i>July</i>	-	-	-	-	33	-
Agustus/ <i>August</i>	2	-	-	-	72	-
September/ <i>September</i>	3	-	-	3	152	1
Oktober/ <i>October</i>	-	-	-	1	143	1
November/ <i>November</i>	-	-	-	-	40	-
Desember/ <i>December</i>	-	-	-	-	27	4
<b>Jumlah/Total</b>	<b>19</b>	<b>1</b>	<b>-</b>	<b>6</b>	<b>1 413</b>	<b>12</b>

Lanjutan Tabel/Continued Table 8.1.5

Bulan Month	Pick Up Box			Pick Up Double cabin		
	Umum	Tidak Umum	Dinas	Umum	Tidak Umum	Dinas
(1)	(14)	(15)	(16)	(17)	(18)	(19)
Januari/January	-	2	-	-	18	-
Februari/February	-	1	-	-	15	3
Maret/March	-	1	-	-	9	-
April/April	-	4	-	-	6	-
Mei/May	-	1	-	-	4	-
Juni/June	-	-	-	-	1	1
Juli/July	-	-	-	-	2	-
Agustus/August	-	-	-	-	5	-
September/September	-	-	-	-	-	-
Oktober/October	-	4	-	-	4	-
November/November	-	1	-	-	1	-
Desember/December	-	-	-	-	1	1
<b>Jumlah/ Total</b>	-	<b>14</b>	-	-	<b>66</b>	<b>5</b>

Lanjutan Tabel/*Continued Table 8.1.5*

Bulan <i>Month</i>	Truk			Truk Tangki		
	Umum	Tidak Umum	Dinas	Umum	Tidak Umum	Dinas
(1)	(20)	(21)	(22)	(23)	(24)	(25)
Januari/ <i>January</i>	131	115	-	27	3	-
Februari/ <i>February</i>	112	86	-	60	5	-
Maret/ <i>March</i>	64	63	3	1	2	-
April/ <i>April</i>	35	37	-	6	-	1
Mei/ <i>May</i>	12	15	-	-	-	-
Juni/ <i>June</i>	11	8	-	-	-	-
Juli/ <i>July</i>	1	6	-	1	1	-
Agustus/ <i>August</i>	13	14	-	-	-	-
September/ <i>September</i>	29	50	-	-	1	1
Oktober/ <i>October</i>	34	36	-	7	-	-
November/ <i>November</i>	26	18	2	1	1	-
Desember/ <i>December</i>	3	3	-	-	-	-
<b>Jumlah/ Total</b>	<b>471</b>	<b>451</b>	<b>5</b>	<b>103</b>	<b>13</b>	<b>2</b>

Lanjutan Tabel/Continued Table 8.1.5

Bulan Month	Truk Box			Truk Car Carier		
	Umum	Tidak Umum	Dinas	Umum	Tidak Umum	Dinas
(1)	(26)	(27)	(28)	(29)	(30)	(31)
Januari/January	11	36	-	4	-	-
Februari/February	14	18	-	3	1	-
Maret/March	7	10	1	4	5	-
April/April	5	13	-	1	4	-
Mei/May	6	3	1	1	3	-
Juni/June	7	4	-	-	1	-
Juli/July	-	11	-	-	-	-
Agustus/August	5	10	-	-	1	-
September/September	9	24	-	-	-	-
Oktober/October	3	18	2	-	-	-
November/November	8	4	-	-	1	-
Desember/December	5	10	2	9	10	1
<b>Jumlah/Total</b>	<b>80</b>	<b>61</b>	<b>6</b>	<b>22</b>	<b>26</b>	<b>1</b>

Lanjutan Tabel/*Continued Table 8.1.5*

Bulan <i>Month</i>	Truck Crane			Truk Tronton		
	Umum	Tidak Umum	Dinas	Umum	Tidak Umum	Dinas
(1)	(32)	(33)	(34)	(35)	(36)	(37)
Januari/ <i>January</i>	-	2	-	34	-	-
Februari/ <i>February</i>	-	-	-	26	7	-
Maret/ <i>March</i>	-	3	-	6	2	-
April/ <i>April</i>	-	-	-	1	1	-
Mei/ <i>May</i>	-	-	-	-	-	-
Juni/ <i>June</i>	-	-	-	-	-	-
Juli/ <i>July</i>	-	-	-	3	-	-
Agustus/ <i>August</i>	-	-	-	-	-	-
September/ <i>September</i>	-	-	-	1	-	-
Oktober/ <i>October</i>	-	-	-	-	-	-
November/ <i>November</i>	-	-	-	-	-	-
Desember/ <i>December</i>	-	-	-	-	-	-
<b>Jumlah/ Total</b>	-	<b>5</b>	-	<b>71</b>	<b>10</b>	-



Lanjutan Tabel/Continued Table 8.1.5

Bulan Month	Dump Truk			Light Truk		
	Umum	Tidak Umum	Dinas	Umum	Tidak Umum	Dinas
(1)	(38)	(39)	(40)	(41)	(42)	(43)
Januari/January	24	19	-	1	6	-
Februari/February	28	21	-	-	9	-
Maret/March	9	7	6	2	4	-
April/April	3	4	-	-	2	-
Mei/May	1	2	-	-	4	-
Juni/June	2	-	-	1	2	-
Juli/July	1	-	-	-	-	-
Agustus/August	-	2	-	-	-	-
September/September	5	7	-	-	-	-
Oktober/October	2	8	-	2	-	-
November/November	2	2	2	-	1	-
Desember/December	-	-	-	-	-	-
<b>Jumlah/Total</b>	<b>77</b>	<b>72</b>	<b>8</b>	<b>6</b>	<b>28</b>	<b>-</b>

Lanjutan Tabel/*Continued Table* 8.1.5

Bulan <i>Month</i>	Derek			Delivery Van		
	Umum	Tidak Umum	Dinas	Umum	Tidak Umum	Dinas
(1)	(44)	(45)	(46)	(47)	(48)	(49)
Januari/ <i>January</i>	4	18	-	-	-	-
Februari/ <i>February</i>	10	20	-	-	-	-
Maret/ <i>March</i>	3	14	1	-	-	-
April/ <i>April</i>	4	5	-	-	-	-
Mei/ <i>May</i>	1	2	-	-	-	-
Juni/ <i>June</i>	-	2	-	-	-	-
Juli/ <i>July</i>	1	-	-	-	-	-
Agustus/ <i>August</i>	2	-	-	-	-	-
September/ <i>September</i>	-	-	-	-	-	-
Oktober/ <i>October</i>	3	8	-	-	-	-
November/ <i>November</i>	-	2	-	-	-	1
Desember/ <i>December</i>	-	-	1	-	-	-
<b>Jumlah/ Total</b>	<b>28</b>	<b>71</b>	<b>2</b>	<b>-</b>	<b>-</b>	<b>1</b>

Lanjutan Tabel/Continued Table 8.1.5

Bulan Month	Blind Van			Bestel Wagon		
	Umum	Tidak Umum	Dinas	Umum	Tidak Umum	Dinas
(1)	(50)	(51)	(52)	(53)	(54)	(55)
Januari/January	-	15	-	-	17	-
Februari/February	1	12	-	1	8	-
Maret/March	-	7	-	-	11	-
April/April	-	4	-	-	7	-
Mei/May	-	3	-	-	3	-
Juni/June	1	2	-	-	-	-
Juli/July	-	1	-	-	-	-
Agustus/August	-	2	-	1	5	-
September/September	-	8	-	-	-	-
Oktober/October	-	4	-	-	9	-
November/November	-	3	-	-	2	-
Desember/December	-	1	-	-	1	-
<b>Jumlah/Total</b>	<b>2</b>	<b>62</b>	<b>-</b>	<b>2</b>	<b>63</b>	<b>-</b>

Sumber/Source: Dinas Perhubungan Kota Padang Panjang/ Regional Office of Transportation of Padang Panjang Municipality

**Tabel**  
**Table 8.1.6****Banyaknya Kendaraan Bermotor Wajib Uji Menurut Merek di Kota Padang Panjang, 2021**  
**Number of Compulsory Test by Brand in Padang Panjang, 2021**

Merek/ Brand	Mini Bis	Bis	Mobil Penumpang / Oplet	Pick Up	Pick Up Box	Pick Up Double Cabin
(1)	(2)	(3)	(4)	(5)	(6)	(7)
1. Mitsubitsi	169	63	3	719	8	34
2. Toyota	85	7	1	151	2	15
3. Daihatsu	20	-	6	241	-	5
4. Chevrolet	-	-	4	1	-	-
5. Mercedes	2	91	-	-	-	-
6. Suzuki	17	-	3	72	4	1
7. Hino	1	4	-	-	-	-
8. Isuzu	10	27	-	39	-	4
9. Nissan	-	-	-	1	-	-
10. Lainnya	73	72	3	207	-	12
<b>Jumlah/ Total</b>	<b>377</b>	<b>264</b>	<b>20</b>	<b>1431</b>	<b>14</b>	<b>71</b>

Lanjutan Tabel/Continued Table 8.1.6

Merek/ Brand	Truk	Truk Tangki	Truk Box	Truk Car Carier	Truk Crane	Truk Tronton
(1)	(8)	(9)	(10)	(11)	(12)	(13)
1. Mitsubitsi	578	64	141	21	3	38
2. Toyota	8	3	6	-	-	-
3. Daihatsu	1	-	10	-	-	-
4. Chevrolet	-	-	-	-	-	-
5. Mercedes	-	-	-	-	-	-
6. Suzuki	-	-	2	-	-	-
7. Hino	204	48	27	6	-	38
8. Isuzu	10	-	8	2	-	-
9. Nissan	33	-	3	-	-	4
10. Lainnya	93	3	50	20	2	1
<b>Jumlah/ Total</b>	<b>927</b>	<b>118</b>	<b>247</b>	<b>49</b>	<b>5</b>	<b>81</b>

Lanjutan Tabel/*Continued Table 8.1.6*

<b>Merek/ Brand</b>	<b>Dump Truk</b>	<b>Light Truk</b>	<b>Derek</b>	<b>Delivery Van</b>	<b>Blind Van</b>	<b>Bestel Wagon</b>	<b>Jumlah Total</b>
(1)	(14)	(15)	(16)	(17)	(18)	(19)	(20)
1. Mitsubitsi	119	32	-	13	-	63	2 068
2. Toyota	14	1	-	-	-	9	302
3. Daihatsu	-	-	-	32	60	8	383
4. Chevrolet	-	-	-	-	-	-	5
5. Mercedes	-	-	-	-	-	-	93
6. Suzuki	-	-	-	4	2	2	107
7. Hino	8	-	1	-	2	11	350
8. Isuzu	3	1	-	3	-	4	111
9. Nissan	-	-	-	-	-	2	43
10. Lainnya	13	-	-	12	1	2	564
<b>Jumlah/ Total</b>	<b>157</b>	<b>34</b>	<b>1</b>	<b>64</b>	<b>65</b>	<b>101</b>	<b>4 026</b>

Sumber/Source: Dinas Perhubungan Kota Padang Panjang/ *Regional Office of Transportation of Padang Panjang Municipality*

**Tabel** 8.1.7 **Perkembangan Armada Angkutan Kota di Kota Padang Panjang, 2017 - 2021**  
**Table** **Development of Transportation Armada in Padang Panjang, 2017 - 2021**

Koperasi Angkutan <i>Cooperation</i>	Jumlah Armada/ <i>Number of Cars</i>				
	2017	2018	2019	2020	2021
(1)	(2)	(3)	(4)	(5)	(6)
1. Sari Menanti	21	22	27	27	27
2. Koppabri	17	19	26	26	26
3. Wredatama	19	21	24	24	24
4. Sakato	38	23	23	23	23
5. Media Transport	8	8	8	8	8
6. Delman/Bendi	6	6	6	6	6
7. Pita Bunga	28	25	20	19	19
8. KUD Balai Sabuah	11	11	9	9	9
9. KSU Singgalang	6	6	6	6	6
<b>Jumlah/ Total</b>	<b>154</b>	<b>141</b>	<b>149</b>	<b>148</b>	<b>148</b>

Sumber/Source: Dinas Perhubungan Kota Padang Panjang/ *Regional Office of Transportation of Padang Panjang Municipality*

**Tabel**  
**Table 8.1.8****Perkembangan Kendaraan Bermotor Menurut Jenis  
Kendaraan di Kota Padang Panjang, 2017 - 2021**  
**Development of Number of Motor Vehicle by Kind in Padang  
Panjang, 2017 - 2021**

Jenis Kendaraan Kind of Motor Vehicle	2017	2018	2019	2020	2021
(1)	(2)	(3)	(4)	(5)	(6)
1. Sedan	349	365	375	335	342
2. Mini Bus	3 864	3 996	4 261	4 385	4 875
3. Jeep	273	282	336	343	371
4. Bus	22	24	29	40	66
5. Pick Up	818	869	856	877	898
6. Truck	538	513	511	482	460
7. Alat Berat	2	2	2	-	-
8. Oplet	107	113	121	108	120
9. Sepeda Motor	16 995	17 499	18 268	17 305	19 049
<b>Jumlah/ Total</b>	<b>22 968</b>	<b>23 663</b>	<b>24 759</b>	<b>23 875</b>	<b>26 181</b>

Sumber/Source: Badan Keuangan Daerah Provinsi Sumatera Barat UPTD Pengelolaan Pendapatan Daerah di Kota Padang Panjang  
Regional Revenue Office in Padang Panjang Municipality



**Tabel 8.1.9** Jumlah Kendaraan yang Membayar Pajak Kendaraan Bermotor (PKB) Menurut Jenis Kendaraan per Bulan di Kota Padang Panjang, 2021  
*Number of Vehicles that Pay Taxes by Type of Vehicles in Padang Panjang, 2021*

Bulan Month	Sedan			Jeep		
	Umum	Tidak Umum	Dinas	Tidak Umum	Dinas	
(1)	(2)	(3)	(4)	(5)	(6)	
Januari/January	-	34	-	34	-	
Februari/February	-	29	-	26	-	
Maret/March	-	27	1	23	-	
April/April	-	23	2	15	-	
Mei/May	-	16	-	18	-	
Juni/June	-	25	1	26	-	
Juli/July	-	29	-	25	-	
Agustus/August	-	24	1	24	-	
September/September	-	28	1	42	-	
Oktober/October	-	25	-	34	-	
November/November	-	34	2	44	1	
Desember/December	-	36	4	54	5	
<b>Jumlah/Total</b>	<b>2021</b>	<b>-</b>	<b>330</b>	<b>12</b>	<b>365</b>	<b>6</b>
	<b>2020</b>	<b>-</b>	<b>327</b>	<b>8</b>	<b>334</b>	<b>9</b>
	<b>2019</b>	<b>-</b>	<b>365</b>	<b>10</b>	<b>329</b>	<b>7</b>

Lanjutan Tabel/*Continued Table 8.1.9*

Bulan <i>Month</i>	Mini Bis/ Mini Bus			Bus/ Buses			
	Umum	Tidak Umum	Dinas	Umum	Tidak Umum	Dinas	
(1)	(7)	(8)	(9)	(10)	(11)	(12)	
Januari/ <i>January</i>	10	388	8	8	-	-	
Februari/ <i>February</i>	15	331	5	20	-	-	
Maret/ <i>March</i>	16	347	7	1	-	-	
April/ <i>April</i>	11	302	13	4	-	1	
Mei/ <i>May</i>	9	327	10	-	-	-	
Juni/ <i>June</i>	11	426	22	7	-	-	
Juli/ <i>July</i>	9	309	4	5	-	-	
Agustus/ <i>August</i>	19	304	15	5	-	-	
September/ <i>September</i>	43	399	6	1	-	-	
Oktober/ <i>October</i>	31	369	4	-	-	-	
November/ <i>November</i>	15	480	18	-	-	-	
Desember/ <i>December</i>	11	551	30	13	-	1	
<b>Jumlah/ Total</b>	<b>2021</b>	<b>200</b>	<b>4 533</b>	<b>142</b>	<b>64</b>	<b>-</b>	<b>2</b>
	<b>2020</b>	<b>220</b>	<b>4 013</b>	<b>152</b>	<b>40</b>		<b>2</b>
	<b>2019</b>	<b>268</b>	<b>3 844</b>	<b>149</b>	<b>21</b>	<b>6</b>	<b>2</b>

Lanjutan Tabel/Continued Table 8.1.9

Bulan Month	Mikro Bus			Pick up			
	Umum	Tidak Umum	Dinas	Umum	Tidak Umum	Dinas	
(1)	(13)	(14)	(15)	(16)	(17)	(18)	
Januari/January	5	1	-	-	70	-	
Februari/February	2	1	2	-	73	2	
Maret/March	6	2	2	-	71	-	
April/April	5	2	-	2	58	2	
Mei/May	13	-	2	-	53	2	
Juni/June	6	-	1	-	98	4	
Juli/July	6	3	1	-	56	-	
Agustus/August	5	3	-	2	65	2	
September/September	8	5	1	-	64	4	
Oktober/October	7	4	-	-	85	6	
November/November	8	2	4	-	89	2	
Desember/December	6	3	4	1	83	4	
<b>Jumlah/ Total</b>	<b>2021</b>	<b>77</b>	<b>26</b>	<b>17</b>	<b>5</b>	<b>865</b>	<b>28</b>
	<b>2020</b>	<b>73</b>	<b>23</b>	<b>12</b>	<b>4</b>	<b>837</b>	<b>36</b>
	<b>2019</b>	<b>85</b>	<b>22</b>	<b>14</b>	<b>1</b>	<b>822</b>	<b>33</b>

Lanjutan Tabel/*Continued Table* 8.1.9

Bulan Month	Light Truck			Truk/ Trucks			
	Umum	Tidak Umum	Dinas	Umum	Tidak Umum	Dinas	
(1)	(19)	(20)	(21)	(22)	(23)	(24)	
Januari/January	9	8	-	4	6	-	
Februari/February	9	25	5	7	5	-	
Maret/March	10	12	-	9	4	-	
April/April	4	12	2	11	1	-	
Mei/May	8	12	-	3	4	-	
Juni/June	16	17	2	12	3	-	
Juli/July	3	12	1	4	5	-	
Agustus/August	9	15	-	13	4	-	
September/September	8	21	2	5	3	-	
Oktober/October	13	17	2	3	2	1	
November/November	15	16	3	5	1	1	
Desember/December	22	22	4	4	4	-	
<b>Jumlah/ Total</b>	<b>2021</b>	<b>126</b>	<b>189</b>	<b>21</b>	<b>80</b>	<b>42</b>	<b>2</b>
	<b>2020</b>	<b>113</b>	<b>196</b>	<b>18</b>	<b>103</b>	<b>46</b>	<b>5</b>
	<b>2019</b>	<b>151</b>	<b>229</b>	<b>24</b>	<b>71</b>	<b>34</b>	<b>2</b>

Lanjutan Tabel/*Continued Table 8.1.9*

Bulan Month	Sepeda Motor/ Motorcycles		Jumlah/ Total	
	Tidak Umum	Dinas		
(1)	(25)	(26)	(27)	
Januari/January	1 439	9	2 033	
Februari/ February	1 367	17	1 941	
Maret/ March	1 557	29	2 124	
April/ April	1 280	12	1 762	
Mei/ May	1 206	31	1 714	
Juni/ June	1 693	80	2 450	
Juli/ July	1 463	37	1 972	
Agustus/ August	1 656	76	2 242	
September/ September	1 734	20	2 395	
Oktober/ October	1 620	33	2 256	
November/ November	1 694	52	2 486	
Desember/ December	1 817	127	2 806	
<b>Jumlah/ Total</b>	<b>2021</b>	<b>18 526</b>	<b>523</b>	<b>26 181</b>
	<b>2020</b>	<b>16 775</b>	<b>522</b>	<b>23 868</b>
	<b>2019</b>	<b>17 747</b>	<b>521</b>	<b>24 757</b>

Sumber/*Source*: Badan Keuangan Daerah Provinsi Sumatera Barat UPTD Pengelolaan Pendapatan Daerah di Kota Padang Panjang  
*Regional Revenue Office in Padang Panjang Municipality*

**Tabel**  
**Table** 8.1.10

**Jumlah Pembayaran STNK Kendaraan Bermotor (PKB) Menurut Jenis Kendaraan per Bulan di Kota Padang Panjang, 2021**  
**Number of Payment Motor Vehicle Registration by Type of Vehicles in Padang Panjang, 2021**

<b>Bulan</b> <b>Month</b>	<b>Sepeda Motor</b>	<b>Sedan</b>	<b>Mini Bus</b>	<b>Jeep</b>	
(1)	(2)	(3)	(4)	(5)	
Januari/January	281	2	75	5	
Februari/February	238	8	81	2	
Maret/March	275	2	79	8	
April/April	228	4	88	2	
Mei/May	177	2	80	5	
Juni/June	327	3	90	17	
Juli/July	296	2	89	21	
Agustus/August	305	10	64	10	
September/September	303	12	82	11	
Oktober/October	304	14	112	8	
November/November	377	24	159	1	
Desember/December	388	36	192	8	
<b>Jumlah/Total</b>	<b>2021</b>	<b>3 499</b>	<b>119</b>	<b>1 191</b>	<b>98</b>
	<b>2020</b>	<b>3 434</b>	<b>231</b>	<b>980</b>	<b>216</b>
	<b>2019</b>	<b>3 782</b>	<b>148</b>	<b>1 083</b>	<b>104</b>

Lanjutan Tabel/Continued Table 8.1.10

Bulan Month	Bus	Pick Up	Truck	Oplet	Jumlah/ Total	
(1)	(6)	(7)	(8)	(9)	(10)	
Januari/January	4	10	17	31	425	
Februari/ February	1	15	15	31	391	
Maret/ March	7	10	18	35	434	
April/ April	6	12	6	24	370	
Mei/ May	5	7	7	19	302	
Juni/ June	6	19	6	31	499	
Juli/ July	2	17	5	24	456	
Agustus/ August	2	22	6	30	449	
September/ September	3	14	11	28	464	
Oktober/ October	1	11	11	23	484	
November/ November	1	12	13	26	613	
Desember/ December	3	24	3	30	684	
<b>Jumlah/ Total</b>	<b>2021</b>	<b>41</b>	<b>173</b>	<b>118</b>	<b>332</b>	<b>5 571</b>
	<b>2020</b>	<b>8</b>	<b>239</b>	<b>980<sup>1</sup></b>	<b>172<sup>2</sup></b>	<b>6 290</b>
	<b>2019</b>	<b>15</b>	<b>220</b>	<b>138</b>	<b>25</b>	<b>5 515</b>

Catatan/ Note : <sup>1</sup> Jumlah Pembayaran STNK untuk jenis kendaraan truk pada tahun 2020 meningkat karena adanya pemutihan pada 1 September - 15 Desember 2020/ The number of STNK payments for types of truck vehicles in 2020 increased due to a tax amnesty event on 1 September - 15 December 2020

<sup>2</sup> Jumlah Pembayaran STNK untuk jenis kendaraan Oplet pada tahun 2020 meningkat karena oplet pribadi harus bergabung dengan asosiasi dan adanya bantuan dana untuk pembayaran STNK/ The number of STNK payments for Oplet types of vehicles in 2020 increases because private oplets must join an association and there is financial assistance for vehicle registration payments

Sumber/Source: Badan Keuangan Daerah Provinsi Sumatera Barat UPTD Pengelolaan Pendapatan Daerah di Kota Padang Panjang Regional Revenue Office in Padang Panjang Municipality

**Tabel**  
**Table** 8.1.11

**Perkembangan Produksi STNK Kendaraan Bermotor Menurut Jenis Kendaraan per Bulan di Kota Padang Panjang, 2020 - 2021**  
*Development of Production of Payment Motor Vehicle Registration by Type of Vehicles in Padang Panjang, 2020 - 2021*

Bulan Month	2020		2021	
	Roda 2 Two Wheel	Roda 4 Four Wheels	Roda 2 Two Wheel	Roda 4 Four Wheels
(1)	(2)	(3)	(4)	(5)
Januari/January	339	237	281	113
Februari/February	243	138	238	122
Maret/March	289	146	275	124
April/April	167	98	228	118
Mei/May	131	85	177	106
Juni/June	255	151	327	141
Juli/July	291	164	296	136
Agustus/August	266	116	305	114
September/September	367	222	303	133
Oktober/October	428	287	304	157
November/November	351	205	377	210
Desember/December	307	187	388	266
<b>Jumlah/Total</b>	<b>3 434</b>	<b>2 036</b>	<b>3 499</b>	<b>1 740</b>

Sumber/Source: Badan Keuangan Daerah Provinsi Sumatera Barat UPTD Pengelolaan Pendapatan Daerah di Kota Padang Panjang  
Regional Revenue Office in Padang Panjang Municipality



**Tabel** 8.1.12 **Jumlah Surat Ijin Mengemudi (SIM) yang Diterbitkan Menurut Jenis dan Bulan di Kota Padang Panjang, 2021**  
**Number of Driving License Published by Type and Month in Padang Panjang, 2021**

Bulan Month	Jenis Surat Ijin Mengemudi (SIM) /Driving License			Jumlah/ Total	
	SIM A	SIM B	SIM C		
(1)	(2)	(3)	(4)	(5)	
Januari/January	411	21	454	886	
Februari/ February	245	16	389	650	
Maret/ March	275	19	352	646	
April/ April	184	15	275	474	
Mei/ May	265	15	393	673	
Juni/ June	377	26	638	1 041	
Juli/ July	339	24	461	824	
Agustus/ August	292	12	399	703	
September/ September	273	11	461	745	
Oktober/ October	246	25	384	655	
November/ November	301	16	394	711	
Desember/ December	269	23	376	668	
<b>Jumlah/ Total</b>	<b>2021</b>	<b>3 477</b>	<b>223</b>	<b>4 976</b>	<b>8 676</b>
	<b>2020</b>	<b>2 974</b>	<b>108</b>	<b>4 890</b>	<b>7 972</b>
	<b>2019</b>	<b>2 846</b>	<b>203</b>	<b>5 667</b>	<b>8716</b>

Sumber/Source: Polres Padang Panjang/ Padang Panjang State Police

## 8.2 KOMUNIKASI COMMUNICATION

**Tabel 8.2.1** Jumlah Kantor Pos Pembantu Menurut Kecamatan di Kota Padang Panjang, 2018–2021  
*Number of Post Offices Subsidiaries by Subdistrict in Padang Panjang Municipality, 2018–2021*

Kecamatan Subdistrict	2018	2019	2020	2021
(1)	(2)	(3)	(4)	(5)
Padang Panjang Barat	-	-	-	-
Padang Panjang Timur	-	-	-	-
<b>Padang Panjang</b>	-	-	-	-

Catatan/ Note: Tidak termasuk Agen Pos/ Not include Post Agent

Sumber/Source: Kantor Pos Kota Padang Panjang/ Post Office of Padang Panjang Municipality

**Tabel**  
**Table** 8.2.2

**Banyaknya Surat Pos Kilat Khusus yang Dikirim dan Diterima Melalui PT Pos Indonesia di Kota Padang Panjang, 2021**

*Number of Special Express Mail Sent and Receive by Post Office in Padang Panjang, 2021*

Bulan Month	Surat Pos Kilat/ Express Mail	
	Dikirim/ Sent	Diterima/ Receive
(1)	(2)	(3)
Januari/January	660	520
Februari/February	597	1 200
Maret/March	1 025	275
April/April	601	750
Mei/May	392	670
Juni/June	415	427
Juli/July	28	36
Agustus/August	5	36
September/September	5	36
Oktober/October	5	36
November/November	5	36
Desember/December	4	36
<b>Jumlah/ Total</b>		
	<b>2021</b>	<b>4 058</b>
	<b>2020</b>	<b>15 398</b>
	<b>2019</b>	<b>55 445</b>

Catatan/ Note: Data tahun 2019 merupakan data kiriman surat kilat khusus yang diterima di Kantor POS Padang Panjang untuk tujuan Kota Padang Panjang dan Kabupaten Tanah Datar, sementara data tahun 2020 hanya untuk Kota Padang Panjang/ Data for 2019 is special express mail delivery data received at the Padang Panjang POS Office for the purpose of Padang Panjang Municipality and Tanah Datar Regency, while the data for 2020 is only for Padang Panjang Municipality.

Sumber/Source: Kantor Pos Kota Padang Panjang/ Post Office of Padang Panjang Municipality

**Tabel**  
**Table** 8.2.3

**Banyaknya Surat Pos Express yang Dikirim dan Diterima Melalui PT Pos Indonesia di Kota Padang Panjang, 2021**

**Number of Express Mail Sent and Receive by Post Office in Padang Panjang, 2021**

Bulan Month	Surat Pos Express/ Express Mail	
	Dikirim/ Sent	Diterima/ Receive
(1)	(2)	(3)
Januari/January	811	100
Februari/February	730	75
Maret/March	771	81
April/April	527	77
Mei/May	217	92
Juni/June	79	10
Juli/July	6	20
Agustus/August	8	5
September/September	8	-
Oktober/October	8	-
November/November	8	-
Desember/December	4	-
<b>Jumlah/ Total</b>		
<b>2021</b>	<b>3 177</b>	<b>460</b>
<b>2020</b>	<b>2 987</b>	<b>3 224</b>
<b>2019</b>	<b>8 120</b>	<b>3 059</b>

Catatan/ Note: Data tahun 2019 merupakan data yang diterima di Kantor POS Padang Panjang untuk tujuan Kota Padang Panjang dan Kabupaten Tanah Datar, sementara data tahun 2020 hanya untuk Kota Padang Panjang/ Data for 2019 is data received at the Padang Panjang POS Office for the purpose of Padang Panjang Municipality and Tanah Datar Regency, while the data for 2020 is only for Padang Panjang Municipality.

Sumber/Source: Kantor Pos Kota Padang Panjang/ Post Office of Padang Panjang Municipality

**Tabel**  
**Table** 8.2.4**Banyaknya Surat Pos Luar Negeri yang Dikirim dan Diterima Melalui PT Pos Indonesia di Kota Padang Panjang, 2021****Number of Abroad Mail Sent and Receive by Post Office in Padang Panjang, 2021**

Bulan Month	Surat Pos Luar Negeri/ Abroad Mail	
	Dikirim/ Sent	Diterima/ Receive
(1)	(2)	(3)
Januari/January	7	25
Februari/February	6	17
Maret/March	15	28
April/April	8	7
Mei/May	7	15
Juni/June	30	11
Juli/July	3	35
Agustus/August	8	50
September/September	2	40
Oktober/October	10	50
November/November	1	50
Desember/December	5	12
<b>Jumlah/ Total</b>	<b>2021</b>	<b>102</b>
	<b>2020</b>	<b>51</b>
	<b>2019</b>	<b>520</b>

Catatan/ Note: Data tahun 2019 merupakan data yang diterima di Kantor POS Padang Panjang untuk tujuan Kota Padang Panjang dan Kabupaten Tanah Datar, sementara data tahun 2020 hanya untuk Kota Padang Panjang/ Data for 2019 is data received at the Padang Panjang POS Office for the purpose of Padang Panjang Municipality and Tanah Datar Regency, while the data for 2020 is only for Padang Panjang Municipality.

Sumber/Source: Kantor Pos Kota Padang Panjang/ Post Office of Padang Panjang Municipality

**Tabel**  
**Table** 8.2.5

**Banyaknya Paket Pos Biasa yang Dikirim dan Diterima Melalui PT Pos Indonesia di Kota Padang Panjang, 2021**

**Number of Usual Parcels Sent and Receive by Post Office in Padang Panjang, 2021**

Bulan Month	Paket Pos Biasa/ Usual Parcels		
	Dikirim/ Sent	Besar Biaya/ Cost (rupiah)	Diterima/ Receive
(1)	(2)	(3)	(4)
Januari/January	190	...	192
Februari/ February	120	...	158
Maret/ March	115	...	247
April/ April	75	...	121
Mei/ May	135	...	221
Juni/ June	117	...	107
Juli/ July	171	...	142
Agustus/ August	30	...	251
September/ September	20	...	157
Oktober/ October	48	...	218
November/ November	25	...	250
Desember/ December	25	...	250
<b>Jumlah/ Total</b>	<b>1 071</b>	<b>...</b>	<b>2 314</b>

Sumber/Source: Kantor Pos Kota Padang Panjang/ Post Office of Padang Panjang Municipality

**Tabel**  
**Table** 8.2.6**Banyaknya Paket Pos Kilat Khusus yang Dikirim dan Diterima Melalui PT Pos Indonesia di Kota Padang Panjang, 2021****Number of Special Express Parcels Sent and Receive by Post Office in Padang Panjang, 2021**

Bulan Month	Paket Pos Kilat Khusus/ Express Parcels		
	Dikirim/ Sent	Besar Biaya/ Cost (rupiah)	Diterima/ Receive
(1)	(2)	(3)	(4)
Januari/ January	2 026	...	870
Februari/ February	2 283	...	1 094
Maret/ March	2 008	...	1 193
April/ April	1 567	...	954
Mei/ May	2 028	...	1 325
Juni/ June	1 619	...	1 141
Juli/ July	2 028	...	1 148
Agustus/ August	2 386	...	1 334
September/ September	1 502	...	587
Oktober/ October	1 445	...	489
November/ November	621	...	760
Desember/ December	887	...	655
<b>Jumlah/ Total</b>	<b>20 400</b>	<b>...</b>	<b>11 550</b>

Sumber/Source: Kantor Pos Kota Padang Panjang/ Post Office of Padang Panjang Municipality

**Tabel**  
**Table** 8.2.7

**Banyaknya Paket Pos Ekspres yang Dikirim dan Diterima Melalui PT Pos Indonesia di Kota Padang Panjang, 2021**  
**Number of Express Parcels Sent and Receive by Post Office in Padang Panjang, 2021**

Bulan Month	Paket Pos Ekspres/ Express Parcels		
	Dikirim/ Sent	Besar Biaya/ Cost (rupiah)	Diterima/ Receive
(1)	(2)	(3)	(4)
Januari/ January	366	...	33
Februari/ February	431	...	22
Maret/ March	420	...	50
April/ April	288	...	44
Mei/ May	369	...	53
Juni/ June	332	...	48
Juli/ July	387	...	33
Agustus/ August	240	...	50
September/ September	343	...	23
Oktober/ October	287	...	46
November/ November	121	...	21
Desember/ December	174	...	19
<b>Jumlah/ Total</b>	<b>3 758</b>	<b>...</b>	<b>442</b>

Sumber/Source: Kantor Pos Kota Padang Panjang/ Post Office of Padang Panjang Municipality



**Tabel**  
**Table 8.2.8****Banyaknya Wesel Pos Dikirim dan Diterima Melalui PT Pos Indonesia di Kota Padang Panjang, 2021**  
**Number of Money Order Sent and Receive by Post Office in Padang Panjang, 2021**

Bulan Month	Wesel Kirim/ Money Orders		Wesel Bayar/ Money Orders Payed	
	Dikirim/ Sent	Uang/ Money	Dibayar/ Payed	Uang/ Money
(1)	(2)	(3)	(4)	(5)
Januari/January	45	131 000 000	548	1 343 500 000
Februari/February	45	131 000 000	403	1 086 000 000
Maret/March	76	131 000 000	548	1 343 500 000
April/April	76	131 000 000	134	64 000 000
Mei/May	76	131 000 000	403	1 086 000 000
Juni/June	77	131 000 000	548	1 343 500 000
Juli/July	87	131 000 000	548	1 343 500 000
Agustus/August	89	131 000 000	134	64 000 000
September/September	403	131 000 000	548	1 343 500 000
Oktober/October	403	131 000 000	-	-
November/November	500	131 000 000	-	-
Desember/December	502	131 000 000	-	-
<b>Jumlah/ Total</b>	<b>2 379</b>	<b>1 572 000 000</b>	<b>3 814</b>	<b>9 017 500 000</b>

Sumber/Source: Kantor Pos Kota Padang Panjang/ Post Office of Padang Panjang Municipality

**Tabel**  
**Table** 8.2.9

**Banyaknya SOPP Melalui PT Pos Indonesia di Kota Padang Panjang, 2020**  
**Number of SOPP by Post Office in Padang Panjang, 2020**

Bulan Month	Telkom/Telkomsel		Angsuran FIF		
	Transaksi Transaction	Besar Uang Cost (ribu rupiah)	Transaksi Transaction	Besar Uang Cost (ribu rupiah)	
(1)	(2)	(3)	(4)	(5)	
Januari/January	418	113 440	143	97 229	
Februari/February	456	122 992	139	95 735	
Maret/March	468	120 831	136	91 094	
April/April	499	136 010	98	72 284	
Mei/May	496	116 100	81	56 784	
Juni/June	442	111 599	403	292 688	
Juli/July	537	136 748	396	283 818	
Agustus/August	501	132 247	400	299 552	
September/September	475	129 379	373	274 989	
Oktober/October	458	126 515	366	277 301	
November/November	448	127 076	363	280 650	
Desember/December	450	120 752	338	266 571	
<b>Jumlah/ Total</b>	<b>2020</b>	<b>5 648</b>	<b>1 493 690</b>	<b>3 236</b>	<b>2 388 695</b>
	<b>2019</b>	<b>4 759</b>	<b>1 211 919</b>	<b>1 773</b>	<b>1 173 335</b>
	<b>2018</b>	<b>5 040</b>	<b>428 318 957</b>	<b>6 012</b>	<b>3 322 638</b>

Lanjutan Tabel/Continued Table 8.2.9

Bulan Month	Angsuran ADIRA	
	Transaksi Transaction	Besar Uang/ Cost (ribu rupiah)
(1)	(6)	(7)
Januari/January	291	322 515
Februari/February	264	315 977
Maret/March	266	308 477
April/April	183	220 023
Mei/May	162	195 660
Juni/June	171	227 136
Juli/July	167	252 318
Agustus/August	181	238 911
September/September	173	226 945
Oktober/October	161	206 978
November/November	158	222 451
Desember/December	151	227 368
<b>Jumlah/ Total</b>		
<b>2020</b>	<b>2 328</b>	<b>2 964 760</b>
<b>2019</b>	<b>4 061</b>	<b>4 429 035</b>
<b>2018</b>	<b>9 555</b>	<b>121 253 912</b>

Sumber/Source: Kantor Pos Kota Padang Panjang/ Post Office of Padang Panjang Municipality

**Tabel**  
**Table** 8.2.10

**Banyaknya Tabungan dan Pembayaran Tabanas Melalui PT  
Pos Indonesia di Kota Padang Panjang, 2020**  
*Number of Saving and Payment of Tabanas by Post Office in  
Padang Panjang, 2020*

Bulan Month	Tabungan/ Saving		Pembayaran/ Payment		
	Bill/kwitansi	Besar Uang Cost (ribu rupiah)	Transaksi Transaction	Besar Uang Cost (ribu rupiah)	
(1)	(2)	(3)	(4)	(5)	
Januari/January	113	456 824	64	119 495	
Februari/ February	108	598 247	48	153 271	
Maret/ March	115	570 644	54	218 680	
April/ April	145	434 629	51	93 607	
Mei/ May	116	484 602	52	189 629	
Juni/ June	96	196 461	54	208 540	
Juli/ July	101	136 748	46	94 362	
Agustus/ August	111	162 501	47	101 450	
September/ September	116	161 830	64	380 350	
Oktober/ October	110	166 738	30	34 510	
November/ November	147	371 069	30	121 900	
Desember/ December	116	352 206	36	321 050	
<b>Jumlah/ Total</b>	<b>2020</b>	<b>1 394</b>	<b>4 092 499</b>	<b>576</b>	<b>2 036 844</b>
	<b>2019</b>	<b>1 574</b>	<b>6 781 401</b>	<b>1 027</b>	<b>2 168 058</b>
	<b>2018</b>	<b>8 568</b>	<b>10 210 128</b>	<b>7 206</b>	<b>...</b>

Sumber/Source: Kantor Pos Kota Padang Panjang/ Post Office of Padang Panjang Municipality



# KOPERASI DAN HARGA - HARGA

*Cooperative and Prices*

# BAB Chapter 09

## JUMLAH Koperasi 2021 KOTA PADANG PANJANG

*Number of Cooperative in Padang Panjang Municipality, 2021*

*Sumber/ Source : Dinas Perdagangan, Koperasi, Usaha Kecil dan Menengah Kota Padang Panjang/ Regional Office of Trade, Cooperatives, Small and Medium Enterprises of Padang Panjang Municipality*

# 62

**Koperasi**  
*Cooperative*

## Keberadaan Jenis BANK

*di Kota Padang Panjang, 2021*

*Existence of Bank Type in Padang Panjang Municipality, 2021*

*Sumber/ Source : Kantor Otoritas Jasa Keuangan/ Financial Services Authority*

# 4

**BANK  
PEMERINTAH**  
*Government  
Banks*

# 1

**BANK PEMERINTAH  
DAERAH**  
*Regional  
Government Banks*





**PENJELASAN TEKNIS**

1. Data statistik perbankan berasal dari Bank Indonesia dan Otoritas Jasa Keuangan
2. Kantor bank terdiri dari Kantor Cabang (KC) , Kantor Cabang Pembantu (KCP), dan kantor dibawah KCP
3. Simpanan Masyarakat adalah simpanan milik pihak ketiga bukan bank umum dan Bank Perkreditan Rakyat/BPR (termasuk pengumpulan dana dengan prinsip syariah) baik dalam Rupiah maupun Valuta Asing (BPR saat ini tidak diperbolehkan menerima simpanan dalam Valuta Asing) yang berbentuk giro, tabungan dan simpanan berjangka.
4. Giro adalah simpanan dalam rupiah dan valuta asing milik pihak ketiga bukan bank pada bank umum (saat ini BPR belum dapat menghimpun dana dalam bentuk Giro) yang penarikannya dapat dilakukan setiap saat dengan menggunakan cek, surat perintah pembayaran lainnya, atau dengan cara pemindahbukuan.
5. Tabungan adalah simpanan dalam rupiah dan valuta asing milik pihak ketiga bukan bank (tidak termasuk milik pemerintah pusat dan bukan penduduk) yang penarikannya hanya dapat

**TECHNICAL NOTES**

1. *Banking statistics are obtained from The Bank Indonesia and Financial Services Authority*
2. *Bank offices consist of branch office (KC), sub branch office (KCP), and offices under KCP*
3. *Community Deposits are deposits owned by third parties not commercial banks and Rural Bank / BPR (including fund raising with sharia principles) both in Rupiah and Foreign Currency (BPRs are currently not allowed to accept deposits in Foreign Currency) in the form of demand deposits, savings and time deposits .*
4. *Demand Deposits are deposits in rupiah and foreign currencies owned by non-bank third parties at commercial banks (currently BPRs cannot collect funds in the form of Demand Deposits), which can be withdrawn at any time by using checks, other payment orders, or by book-entry*
5. *Savings are deposits in rupiah and foreign currencies belonging to non-bank third parties (excluding those belonging to the central government and non-residents) whose withdrawals can only*



dilakukan menurut syarat-syarat tertentu yang disepakati, tetapi tidak dapat ditarik dengan cek atau alat yang dapat dipersamakan dengan itu.

*be made according to certain agreed conditions, but cannot be withdrawn by check or equivalent instrument.*

6. Simpanan Berjangka adalah simpanan pada bank umum dan BPR dalam Rupiah dan valuta asing milik pihak ketiga bukan bank, tidak termasuk milik pemerintah pusat dan bukan penduduk yang penarikannya dapat dilakukan menurut suatu jangka waktu tertentu sesuai dengan perjanjian.

6. *Time Deposits are deposits in commercial banks and BPRs in Rupiah and foreign currencies owned by non-bank third parties, not including those of the central government and non-residents whose withdrawals can be made according to a certain time period in accordance with the agreement.*

7. Deposito Berjangka adalah simpanan berjangka yang penarikannya hanya dapat dilakukan pada waktu tertentu menurut perjanjian nasabah penyimpan dengan uang.

7. *Time Deposits are time deposits whose withdrawals can only be made at a certain time according to the agreement of the depositing customer with money.*

8. Deposits on Call adalah simpanan yang hanya dapat ditarik dengan syarat pemberitahuan sebelumnya.

8. *Deposits on Call are deposits that can only be withdrawn on condition of prior notice.*

9. Sertifikat Deposito adalah simpanan dalam bentuk deposito yang sertifikat bukti simpanannya dapat dipindahtangankan. Tidak termasuk dalam pengertian Simpanan berjangka adalah simpanan berjangka milik nasabah yang diblokir untuk tujuan apapun.

9. *Certificates of Deposit are deposits in the form of deposits whose certificate of deposit can be transferred. Not included in the understanding of time deposits are time deposits belonging to customers that are blocked for any purpose.*

10. Pinjaman yang diberikan

10. *Loans are all the provision of*

adalah semua penyediaan uang atau tagihan yang dapat dipersamakan dengan itu dalam rupiah dan valuta asing, berdasarkan persetujuan atau kesepakatan pinjam meminjam antara bank dengan sektor swasta domestik (termasuk piutang/ pembiayaan berdasarkan prinsip syariah) yang hanya mencakup pinjaman bank umum dan BPR yang beroperasi di wilayah Indonesia. Tidak termasuk dalam pengertian pinjaman ini adalah pinjaman kepada Pemerintah Pusat, pinjaman kepada bukan penduduk, pinjaman kelolaan, pinjaman dalam rangka penerusan kredit dari Bank Indonesia, nilai lawan valuta asing pinjaman investasi dalam rangka bantuan proyek, bantuan proyek, pinjaman kelolaan di luar bantuan proyek, dan biaya lokal rekening dana investasi.

*money or bills that can be equaled in rupiah and foreign currencies, based on loan agreements or agreements between banks and the domestic private sector (including receivables / financing based on sharia principles) which only covers commercial bank loans and rural banks operates in Indonesia. Not included in the definition of this loan are loans to the Central Government, loans to non-residents, managed loans, loans for the purpose of credit forwarding from Bank Indonesia, foreign exchange values for investment loans for project assistance, project assistance, loans under management outside project assistance, and local investment fund account fees.*

11. Pinjaman Modal Kerja adalah pinjaman jangka pendek yang diberikan untuk membiayai keperluan modal kerja debitur yang bersangkutan, misalnya pinjaman untuk properti, pinjaman untuk agribisnis, dll.
12. Pinjaman Investasi adalah pinjaman jangka menengah / panjang untuk pembelian barang-barang modal dan jasa yang diperlukan guna rehabilitasi, modernisasi, ekspansi, dan

11. *Working Capital Loans are short-term loans provided to finance the working capital needs of the debtor concerned, for example loans for property, loans for agribusiness, etc.*
12. *Investment Loans are medium / long-term loans for the purchase of capital goods and services needed for rehabilitation, modernization, expansion and relocation of projects and / or the establishment*

relokasi proyek dan atau pendirian usaha baru.

*of new businesses.*

13. Pinjaman Konsumsi adalah pemberian pinjaman untuk keperluan konsumsi dengan cara membeli, menyewa, atau dengan cara lain, misalnya pinjaman Pemilikan Rumah (KPR), ruko, rukan dll.

13. *Consumption Loans are loans for consumption purposes by buying, renting, or by other means, such as mortgages, shop houses, office houses, etc.*

14. Koperasi adalah badan usaha yang beranggotakan orang seorang atau badan hukum koperasi dengan berlandaskan kegiatannya berdasarkan prinsip koperasi sekaligus sebagai gerakan ekonomi rakyat yang berdasar atas asas kekeluargaan

14. *Cooperative is an establishment that its members are people or establishment with legal statue of cooperative and its activities based on people economic movement*

**ULASAN****DESCRIPTION**

Jumlah bank yang beroperasi di Kota Padang Panjang sebanyak 7 buah Bank Pemerintah, 4 buah Bank Pemerintah Daerah, 1 buah Bank Syariah dan 5 buah Bank Perkreditan Rakyat. Dana yang dikumpulkan dari masyarakat dalam bentuk simpanan terus mengalami peningkatan. Berdasarkan jenis simpanannya, pada tahun 2021, masyarakat Kota Padang Panjang tetap lebih banyak memilih bentuk simpanan tabungan daripada giro dan deposito. Bahkan apabila digabung antara giro dan deposito, belum bisa mengalahkan jumlah nilai tabungan selama tahun 2021.

Berdasarkan jenis penggunaannya sekitar 54,79 persen pinjaman masyarakat Kota Padang Panjang pada akhir tahun 2021 digunakan untuk konsumsi, sekitar 38,12 persen digunakan untuk modal kerja dan sisanya 7,09 persen dipergunakan untuk investasi.

Koperasi yang merupakan lembaga keuangan yang berbasis gotong royong juga cukup banyak di Kota Padang Panjang. Terdapat 47 koperasi di Kota Padang Panjang. Kelurahan Guguk Malintang punya 11 Koperasi yang merupakan kelurahan dengan koperasi terbanyak di Kota Padang Panjang. Sedangkan untuk jenis koperasi ada 17 koperasi berupa KPN atau Koperasi Pegawai Negeri.

*The number of banks operating in Padang Panjang City are 7 Government Banks, 4 Regional Government Banks, 1 Sharia Bank and 5 Rural Banks. Funds collected from the public in the form of savings continue to increase. Based on the type of savings, in 2021, the people of Padang Panjang City will still prefer the form of savings deposits over current accounts and time deposits. Even if you combine demand deposits and time deposits, you can't beat the total value of savings in 2021.*

*Based on the type of use, around 54.79 percent of Padang Panjang community loans at the end of 2021 are used for consumption, around 38.12 percent are used for working capital and the remaining 7.09 percent is used for investment.*

*There are also quite a lot of cooperatives which are financial institutions based on mutual cooperation in Padang Panjang City. There are 47 cooperatives in Padang Panjang City. Guguk Malintang sub-district has 11 cooperatives, which are the villages with the most cooperatives in Padang Panjang City. As for the type of cooperative, there are 17 cooperatives in the form of KPN or Civil Servant Cooperatives.*

**Gambar** 9.1  
**Figures**

**Jumlah Koperasi Aktif Menurut Kecamatan/Kelurahan di Kota Padang Panjang, 2017–2021**  
**Number of Active Cooperative by Subdistrict/ Kelurahan in Padang Panjang Municipality, 2017–2021**



Sumber/Source: Dinas Perdagangan, Koperasi, Usaha Kecil dan Menengah Kota Padang Panjang/ *Regional Office of Trade, Cooperatives, Small and Medium Enterprises of Padang Panjang Municipality*

**Tabel**  
**Table** 9.1

**Jumlah Bank dan Kantor Bank Menurut Jenis Bank di Kota Padang Panjang, 2021**  
**Number of Bank and Office by Type in Padang Panjang Municipality, 2021**

<i>Jenis Bank</i> <i>Type of Banks</i>	<i>Bank</i> <i>Banks</i>	<i>Kantor Bank</i> <i>Bank's Office</i>
(1)	(2)	(3)
<b>A. Bank Umum / Commercial Banks</b>		
<b>A1. Bank Umum Konvensional/ Conventional Bank</b>		
<b>a. Bank Umum Devisa/ Foreign Exchange Bank</b>	-	-
Bank Pemerintah/ Government Bank	4	7
Bank Pemerintah Daerah/ Regional Bank	1	4
Bank Swasta Nasional/ Private National Bank	-	-
Bank Asing dan Campuran Non Foreign and Exchange Bank	-	-
<b>b. Bank Umum Non Devisa/ Non Foreign and Joint Venture Bank</b>		
Bank Pemerintah/ Government Bank	-	-
Bank Pemerintah Daerah/ Regional Bank	-	-
Bank Swasta Nasional/ Private National Bank	-	-
Bank Asing dan Campuran Non Foreign and Exchange Bank	-	-
<b>A2. Bank Umum Syariah/ Sharia Bank</b>		
<b>Jenis Kantor/ Type of Office</b>		
Kantor Pusat/ Central Office	-	-
Kantor Wilayah/ Regional Office	-	-
Bank Cabang/ Branch Office	-	-
Bank Cabang Pembantu/ Ranch Office	1	1
<b>B. Bank Perkreditan Rakyat / Rural Banks</b>		
<b>Jenis Kantor/ Type of Office</b>		
Kantor Pusat/ Central Office	1	1
Kantor Wilayah/ Regional Office	-	-
Bank Cabang/ Branch Office	2	2
Bank Kantor Kas/ Cash Office	2	2
<b>Jumlah/Total</b>	<b>11</b>	<b>17</b>

Sumber/Source: Kantor Otoritas Jasa Keuangan/ Financial Services Authority

**Tabel**  
**Table** 9.2

**Posisi Simpanan Masyarakat Rupiah dan Valuta Asing Bank Umum dan BPR Berdasarkan Lokasi Kantor Penghimpunan Dana di Kota Padang Panjang (juta rupiah), 2021**  
**Outstanding of Private Deposit in Rupiah and Foreign Currency of Commercial and Rural Banks Based on Bank's Office Fund in Padang Panjang Municipality (million rupiahs), 2021**

<b>Bulan</b> <b>Month</b>	<b>Giro</b> <b>Demand Deposit</b>	<b>Deposito</b> <b>Time Deposit</b>	<b>Tabungan</b> <b>Saving Deposit</b>
(1)	(2)	(3)	(4)
Januari/January	132 367,36	155 529,88	626 096,50
Februari/February	134 064,53	170 441,06	584 538,97
Maret/March	97 851,77	188 525,06	579 509,65
April/April	138 478,12	171 140,75	573 319,11
Mei/May	117 455,14	172 444,36	604 729,73
Juni/June	163 429,16	174 926,91	628 751,71
Juli/July	122 482,70	173 766,10	617 876,41
Agustus/August	125 288,74	170 832,07	620 330,55
September/September	137 135,01	182 083,11	627 429,61
Oktober/October	137 264,70	175 500,74	617 068,45
November/November	137 372,32	175 353,81	619 262,71
Desember/December	...	...	...
<b>Jumlah/Total</b>	<b>1 443 189,55</b>	<b>1 910 543,86</b>	<b>6 698 913,39</b>

Sumber/Source: Kantor Perwakilan Bank Indonesia Provinsi Sumatera Barat/ Central Bank of Republic Indonesia in Sumatera Barat Province

**Tabel** 9.3  
**Table**

**Posisi Pinjaman Rupiah dan Valuta Asing yang diberikan Bank Umum dan Bank Perkreditan Rakyat Menurut Jenis Penggunaan Berdasarkan Lokasi Proyek di Kota Padang Panjang (juta rupiah), 2021**

***Oustanding of Rupiah and Foreign Currency Loans Provided by Commercial Banks and Rural Banks by Type of Loan Based on Project Location in Padang Panjang Municipality (million rupiahs), 2021***

<b>Bulan Month</b>	<b>Modal Kerja Working Capital</b>	<b>Investasi Investment</b>	<b>Konsumsi Consumption</b>
(1)	(2)	(3)	(4)
Januari/January	328 410,36	60 629,16	498 596,10
Februari/February	331 831,72	59 850,02	501 897,72
Maret/March	335 514,93	59 660,00	506 152,81
April/April	344 776,51	59 460,02	505 772,12
Mei/May	345 250,08	59 548,95	504 530,42
Juni/June	356 443,53	64 997,02	517 153,95
Juli/July	357 116,44	63 229,74	515 045,53
Agustus/August	367 601,93	65 501,59	510 988,97
September/September	382 327,59	70 426,77	525 902,95
Oktober/October	374 399,76	83 773,48	517 785,23
November/November	383 475,64	79 424,66	510 784,28
Desember/December	...	...	...

Sumber/Source: Kantor Perwakilan Bank Indonesia Provinsi Sumatera Barat/ Central Bank of Republic Indonesia in Sumatera Barat Province



**Tabel**  
**Table** 9.4

**Posisi Pinjaman yang Diberikan Rupiah dan Valuta Asing Bank Umum dan BPR Menurut Sektor Ekonomi Berdasarkan Lokasi Proyek di Kota Padang Panjang (juta rupiah), 2021**

*Commercial and Rural Banks Outstanding Loans by Economic Sector Based on Project Location in Padang Panjang Municipality (million rupiahs), 2021*

<b>Akhir Periode</b> <i>End of Period</i>	<b>Pertanian</b> <i>Agriculture</i>	<b>Pertambangan</b> <i>Mining</i>	<b>Industri</b> <i>Industry</i>	<b>Listrik, Gas,</b> <i>Electricity, Gas</i>
(1)	(2)	(3)	(4)	(5)
Januari/ <i>January</i>	19 653,84	350,67	21 467,34	-
Februari/ <i>February</i>	20 795,61	340,63	21 483,59	-
Maret/ <i>March</i>	20 879,56	330,08	21 768,15	-
April/ <i>April</i>	21 314,33	435,71	21 605,42	-
Mei/ <i>May</i>	21 562,30	430,36	21 532,87	-
Juni/ <i>June</i>	22 234,45	391,60	23 272,78	-
Juli/ <i>July</i>	21 734,64	383,68	23 937,68	-
Agustus/ <i>August</i>	22 390,40	375,40	24 649,36	-
September/ <i>September</i>	24 545,22	364,76	24 093,53	-
Oktober/ <i>October</i>	23 742,88	468,89	23 582,86	-
November/ <i>November</i>	26 719,94	462,82	23 769,05	-
Desember/ <i>December</i>	...	...	...	...
<b>Jumlah/Total</b>	<b>245 573,17</b>	<b>4 334,58</b>	<b>251 162,64</b>	-

Lanjutan Tabel/*Continued Table* 9.4

<b>Akhir Periode</b> <i>End of Period</i>	<b>Air, Pengelolaan Sampah &amp; Limbah</b>	<b>Konstruksi</b> <i>Construction</i>	<b>Perdagangan</b> <i>Trade</i>	<b>Transportasi</b> <i>Transportation</i>
(1)	(6)	(7)	(8)	(9)
Januari/ <i>January</i>	142,75	9 630,19	277 835,27	9 659,58
Februari/ <i>February</i>	138,22	9 636,25	277 954,77	9 605,84
Maret/ <i>March</i>	102,69	10 666,31	279 576,61	10 063,48
April/ <i>April</i>	113,34	10 729,93	287 797,42	9 638,50
Mei/ <i>May</i>	108,49	10 708,80	288 267,84	9 195,45
Juni/ <i>June</i>	103,63	10 664,83	301 113,80	8 972,98
Juli/ <i>July</i>	100,94	10 654,50	298 987,30	9 283,16
Agustus/ <i>August</i>	119,41	10 864,51	309 063,86	8 857,78
September/ <i>September</i>	114,62	10 870,40	323 091,77	8 550,46
Oktober/ <i>October</i>	109,80	10 641,60	316 352,15	7 989,81
November/ <i>November</i>	104,96	10 871,57	318 113,45	7 550,18
Desember/ <i>December</i>	...	...	...	...
<b>Jumlah/Total</b>	<b>1 258,84</b>	<b>115 938,89</b>	<b>3 278 154,23</b>	<b>99 367,22</b>

Lanjutan Tabel/Continued Table 9.4

<b>Akhir Periode End of Period</b>	<b>Akomodasi dan Makan Minum</b>	<b>Informasi dan Komunikasi</b>	<b>Keuangan dan Asuransi</b>	<b>Real Estate Real Estate</b>
(1)	(10)	(11)	(12)	(13)
Januari/January	11 896,61	384,63	2 092,33	344,34
Februari/ February	13 029,95	370,07	2 018,98	341,37
Maret/ March	12 856,34	357,58	1 939,78	145,23
April/ April	13 247,40	466,05	1 859,16	145,23
Mei/ May	13 435,62	457,13	1 777,94	145,23
Juni/ June	14 051,85	446,99	1 696,13	145,23
Juli/ July	13 998,15	439,47	1 613,12	145,23
Agustus/ August	14 888,30	431,29	1 648,69	154,23
September/ September	16 226,47	422,70	1 474,21	8,83
Oktober/ October	15 021,83	408,59	1 397,68	517,66
November/ November	15 057,82	401,90	1 312,37	509,64
Desember/ December	...	...	...	...
<b>Jumlah/Total</b>	<b>153 710,34</b>	<b>4 586,39</b>	<b>18 830,40</b>	<b>2 602,22</b>

Lanjutan Tabel/*Continued Table 9.4*

<b>Akhir Periode</b> <i>End of Period</i>	<b>Jasa Perusahaan</b> <i>Business Services</i>	<b>Adm. Pemerintahan</b> <i>Public Adm.</i>	<b>Jasa Pendidikan</b> <i>Education Services</i>	<b>Jasa Kesehatan</b> <i>Health Services</i>
(1)	(14)	(15)	(16)	(17)
Januari/ <i>January</i>	2 375,67	878,68	1 858,40	5 550,06
Februari/ <i>February</i>	2 245,89	875,95	1 809,48	5 586,56
Maret/ <i>March</i>	2 155,94	806,76	1 792,66	6 133,09
April/ <i>April</i>	2 316,79	813,57	1 936,66	6 054,88
Mei/ <i>May</i>	2 284,53	790,91	1 918,58	5 968,19
Juni/ <i>June</i>	2 414,85	768,26	1 987,08	6 384,76
Juli/ <i>July</i>	2 473,60	735,58	2 055,97	6 780,74
Agustus/ <i>August</i>	2 356,56	748,61	2 066,16	6 698,33
September/ <i>September</i>	2 315,13	860,74	2 040,43	6 676,04
Oktober/ <i>October</i>	2 367,95	857,17	2 717,22	7 018,03
November/ <i>November</i>	2 315,66	857,17	2 713,92	6 932,04
Desember/ <i>December</i>	...	...	...	...
<b>Jumlah/Total</b>	<b>25 622,57</b>	<b>8 993,39</b>	<b>22 896,57</b>	<b>69 782,72</b>

Lanjutan Tabel/Continued Table 9.4

<b>Akhir Periode</b> <i>End of Period</i>	<b>Jasa Lainnya</b> <i>Others Services</i>	<b>Bukan Lapangan Usaha</b> <i>Non Industrial Origin</i>	<b>Jumlah/ Total</b>
(1)	(18)	(19)	(20)
Januari/January	24 919,18	498 596,10	887 635,61
Februari/ February	25 448,58	501 897,72	893 579,45
Maret/ March	25 600,68	506 152,81	901 327,75
April/ April	25 762,15	505 772,12	910 008,65
Mei/ May	26 214,79	504 530,42	909 329,45
Juni/ June	26 791,33	517 153,95	938 594,50
Juli/ July	27 022,41	515 045,53	935 391,70
Agustus/ August	27 790,63	510 988,97	944 092,49
September/ September	31 099,05	525 902,95	978 657,31
Oktober/ October	44 979,12	517 785,23	975 958,47
November/ November	45 207,79	510 784,28	973 684,58
Desember/ December	...	...	...
<b>Jumlah/Total</b>	<b>330 835,70</b>	<b>5 614 610,08</b>	<b>10 248 259,96</b>

Sumber/Source: Kantor Perwakilan Bank Indonesia Provinsi Sumatera Barat/ Central Bank of Republic Indonesia in Sumatera Barat Province

**Tabel**  
**Table** 9.5

**Posisi Kredit Usaha Mikro, Kecil dan Menengah yang diberikan Bank Umum Menurut Skala Usaha Berdasarkan Lokasi Proyek di Kota Padang Panjang (juta rupiah), 2021**  
***Outstanding of Commercial Banks Credit to Micro, Small and Medium Scale Enterprise on Project Location in Padang Panjang Municipality (million rupiahs), 2021***

<b>Bulan</b> <b>Month</b>	<b>Mikro</b> <b>Micro</b>	<b>Kecil</b> <b>Small</b>	<b>Menengah</b> <b>Medium</b>
(1)	(2)	(3)	(4)
Januari/January	68 427,40	217 902,25	52 478,41
Februari/February	65 862,85	219 485,61	54 492,15
Maret/March	64 718,48	226 711,91	53 930,98
April/April	64 761,72	229 406,69	52 689,48
Mei/May	63 480,15	238 961,49	51 968,00
Juni/June	62 355,85	252 993,55	53 047,38
Juli/July	61 142,96	252 942,31	49 782,49
Agustus/August	63 047,97	260 861,60	49 579,72
September/September	64 262,06	276 354,92	50 229,67
Oktober/October	71 738,52	266 205,05	53 878,27
November/November	73 233,04	266 322,52	57 230,35
Desember/December	...	...	...
<b>Jumlah/Total</b>	<b>723 031,02</b>	<b>2 708 147,90</b>	<b>579 306,91</b>

Sumber/Source: Kantor Perwakilan Bank Indonesia Provinsi Sumatera Barat/ Central Bank of Republic Indonesia in Sumatera Barat Province

**Tabel**  
**Table** 9.6

**Posisi Kredit Mikro, Kecil, dan Menengah yang Diberikan Bank Umum Menurut Sektor Ekonomi Berdasarkan Lokasi Proyek di Kota Padang Panjang (juta rupiah), 2021**  
***Outstanding of Commercial Rural Banks Credit to Micro, Small, and Medium Scale Enterprise by Economic Sector Based on Project Location in Padang Panjang Municipality (million rupiahs), 2021***

<b>Akhir Periode</b> <b>End of Period</b>	<b>Pertanian</b> <b>Agriculture</b>	<b>Pertambangan</b> <b>Mining</b>	<b>Industri</b> <b>Industry</b>	<b>Listrik, Gas,</b> <b>Electricity, Gas</b>
(1)	(2)	(3)	(4)	(5)
Januari/January	18 256,24	170,68	19 513,87	-
Februari/ February	19 335,23	165,58	19 476,70	-
Maret/ March	19 403,28	160,18	19 644,24	-
April/ April	19 720,47	154,89	19 371,02	-
Mei/ May	19 929,58	144,14	19 302,46	-
Juni/ June	20 478,91	138,64	20 959,83	-
Juli/ July	19 908,78	133,03	21 359,33	-
Agustus/ August	20 562,53	127,07	21 878,43	-
September/ September	22 714,37	121,23	21 320,41	-
Oktober/ October	21 626,00	115,28	20 597,94	-
November/ November	22 788,42	109,21	20 836,63	-
Desember/ December	...	...	...	...
<b>Jumlah/Total</b>	<b>224 723,81</b>	<b>1 539,94</b>	<b>224 260,86</b>	<b>-</b>

Lanjutan Tabel/*Continued Table 9.6*

<b>Akhir Periode</b> <i>End of Period</i>	<b>Air, Pengelolaan Sampah &amp; Limbah</b>	<b>Konstruksi</b> <i>Construction</i>	<b>Perdagangan</b> <i>Trade</i>	<b>Transportasi</b> <i>Transportation</i>
(1)	(6)	(7)	(8)	(9)
Januari/ <i>January</i>	142,75	6 168,75	244 576,32	8 901,17
Februari/ <i>February</i>	138,22	6 163,00	243 612,72	8 568,74
Maret/ <i>March</i>	102,69	6 164,85	248 444,43	8 979,99
April/ <i>April</i>	113,34	6 165,30	250 026,13	8 575,78
Mei/ <i>May</i>	108,49	6 155,00	257 452,79	8 173,32
Juni/ <i>June</i>	103,63	6 121,95	267 996,39	7 922,95
Juli/ <i>July</i>	100,94	6 122,15	263 773,33	7 490,79
Agustus/ <i>August</i>	119,41	6 002,61	271 646,29	7 040,51
September/ <i>September</i>	114,62	5 882,01	284 118,46	6 778,27
Oktober/ <i>October</i>	109,80	5 654,31	273 525,71	6 242,39
November/ <i>November</i>	104,96	5 881,25	277 509,82	5 805,67
Desember/ <i>December</i>	...	...	...	...
<b>Jumlah/Total</b>	<b>1 258,84</b>	<b>66 481,17</b>	<b>2 882 682,37</b>	<b>84 479,57</b>



Lanjutan Tabel/Continued Table 9.6

<b>Akhir Periode End of Period</b>	<b>Akomodasi dan Makan Minum</b>	<b>Informasi dan Komunikasi</b>	<b>Keuangan dan Asuransi</b>	<b>Real Estate Real Estate</b>
(1)	(10)	(11)	(12)	(13)
Januari/January	10 107,80	350,90	2 050,38	344,34
Februari/ February	11 178,49	337,29	1 973,15	341,37
Maret/ March	11 075,84	325,76	1 895,07	145,23
April/ April	11 295,56	435,20	1 816,13	145,23
Mei/ May	11 474,89	427,27	1 736,32	145,23
Juni/ June	12 103,10	418,14	1 655,61	145,23
Juli/ July	11 909,91	411,63	1 574,01	145,23
Agustus/ August	12 838,65	404,49	1 580,98	154,23
September/ September	14 161,25	396,94	1 408,07	8,83
Oktober/ October	12 928,88	383,89	1 323,71	517,66
November/ November	12 970,22	378,28	1 238,41	509,64
Desember/ December	...	...	...	...
<b>Jumlah/Total</b>	<b>132 044,60</b>	<b>4 269,82</b>	<b>18 251,85</b>	<b>2 602,22</b>

Lanjutan Tabel/*Continued Table* 9.6

<b>Akhir Periode</b> <i>End of Period</i>	<b>Jasa Perusahaan</b> <i>Business Services</i>	<b>Adm. Pemerintahan</b> <i>Public Adm.</i>	<b>Jasa Pendidikan</b> <i>Education Services</i>	<b>Jasa Kesehatan</b> <i>Health Services</i>
(1)	(14)	(15)	(16)	(17)
Januari/ <i>January</i>	2 375,67	-	755,42	5 517,27
Februari/ <i>February</i>	2 245,89	-	719,70	5 549,76
Maret/ <i>March</i>	2 155,94	-	718,68	6 098,29
April/ <i>April</i>	2 316,79	-	717,90	6 017,91
Mei/ <i>May</i>	2 284,53	-	717,07	5 933,30
Juni/ <i>June</i>	2 414,85	-	716,29	6 351,03
Juli/ <i>July</i>	2 473,60	-	714,55	6 677,37
Agustus/ <i>August</i>	2 356,56	-	713,76	6 597,62
September/ <i>September</i>	2 315,13	-	712,96	6 579,90
Oktober/ <i>October</i>	2 367,95	-	1 426,67	6 908,39
November/ <i>November</i>	2 315,66	-	1 423,36	6 822,74
Desember/ <i>December</i>	...	...	...	...
<b>Jumlah/Total</b>	<b>25 622,57</b>	<b>-</b>	<b>9 336,37</b>	<b>69 053,60</b>

Lanjutan Tabel/Continued Table 9.6

<b>Akhir Periode End of Period</b>	<b>Jasa Lainnya Others Services</b>	<b>Bukan Lapangan Usaha Non Industrial Origin</b>	<b>Jumlah/ Total</b>
(1)	(18)	(19)	(20)
Januari/January	19 576,49	-	338 808,06
Februari/ February	20 034,77	-	339 840,62
Maret/ March	20 046,91	-	345 361,37
April/ April	19 986,24	-	346 857,90
Mei/ May	20 425,26	-	354 409,64
Juni/ June	20 870,22	-	368 396,78
Juli/ July	21 073,10	-	363 867,76
Agustus/ August	21 466,13	-	373 489,28
September/ September	24 214,20	-	390 846,65
Oktober/ October	38 093,28	-	391 821,84
November/ November	38 091,65	-	396 785,92
Desember/ December	...	...	...
<b>Jumlah/Total</b>	<b>263 878,25</b>	<b>-</b>	<b>4 010 485,83</b>

Sumber/Source: Kantor Perwakilan Bank Indonesia Provinsi Sumatera Barat/ Central Bank of Republic Indonesia in Sumatera Barat Province

**Tabel**  
**Table** 9.7**Pemberian Kredit Kepada Nasabah PT Pegadaian di Kota Padang Panjang, 2020**  
**Credits Provision for Relation of PT Pegadaian in Padang Panjang Municipality, 2020**

<b>Bulan</b> <b>Month</b>	<b>Barang Jaminan</b> <b>Goods Loans</b>	<b>Uang Pinjaman</b> <b>Money Loans (rupiah)</b>
(1)	(2)	(3)
Januari/January	579	2 273 566 260
Februari/February	612	2 167 420 200
Maret/March	523	2 291 238 000
April/April	430	2 070 350 000
Mei/May	286	1 510 945 700
Juni/June	445	2 226 371 000
Juli/July	541	2 460 454 700
Agustus/August	446	2 067 573 300
September/September	450	2 377 762 400
Oktober/October	409	2 040 759 350
November/November	470	2 113 495 000
Desember/December	421	2 162 971 250
<b>Jumlah/Total</b>	<b>2020</b>	<b>25 762 907 160</b>
	<b>2019</b>	<b>25 675 914 500</b>

Sumber/Source: PT Pegadaian Cabang Kota Padang Panjang/ PT Pegadaian Branch of Padang Panjang Municipality

**Tabel** 9.8  
**Table**

**Pelunasan Kembali Pinjaman Nasabah PT Pegadaian di Kota Padang Panjang, 2020**  
**Credits Provision for Discharge of Relation Debt of PT Pegadaian in Padang Panjang Municipality, 2020**

<b>Bulan</b> <b>Month</b>	<b>Barang Jaminan</b> <b>Goods Loans</b>	<b>Uang Pinjaman</b> <b>Money Loans (rupiah)</b>
(1)	(2)	(3)
Januari/January	260	1 354 700 000
Februari/February	249	1 041 190 000
Maret/March	272	1 394 110 000
April/April	224	1 145 430 000
Mei/May	180	899 160 000
Juni/June	176	914 400 000
Juli/July	224	1 029 680 000
Agustus/August	167	830 550 000
September/September	174	982 890 000
Oktober/October	167	781 100 000
November/November	172	1 179 940 000
Desember/December	178	846 170 000
<b>Jumlah/ Total</b>		
	<b>2020</b>	<b>12 399 320 000</b>
	<b>2019</b>	<b>13 900 780 000</b>

Sumber/Source: PT Pegadaian Cabang Kota Padang Panjang/ PT Pegadaian Branch of Padang Panjang Municipality

**Tabel** 9.9  
**Table**

**Barang yang Dilelang di PT Pegadaian Kota Padang Panjang, 2020**  
**Auction Goods of PT Pegadaian in Padang Panjang Municipality, 2020**

<b>Bulan</b> <b>Month</b>	<b>Barang Jaminan</b> <b>Goods Loans</b>	<b>Uang Pinjaman</b> <b>Money Loans (rupiah)</b>
(1)	(2)	(3)
Januari/January	-	-
Februari/February	-	-
Maret/March	-	-
April/April	18	4 560 000
Mei/May	-	-
Juni/June	42	92 150 000
Juli/July	25	55 900 000
Agustus/August	-	-
September/September	22	48 580 000
Oktober/October	-	-
November/November	19	24 000 000
Desember/December	10	24 730 000
<b>Jumlah/ Total</b>		
	<b>2020</b>	<b>249 920 000</b>
	<b>2019</b>	<b>246 970 000</b>

Sumber/Source: PT Pegadaian Cabang Kota Padang Panjang/ PT Pegadaian Branch of Padang Panjang Municipality

**Tabel**  
**Table** 9.10

**Sisa Uang Pinjaman yang Masih Berada Ditangan Nasabah  
PT Pegadaian Kota Padang Panjang, 2020**  
*The rest of the Money Lending Still Being hands of the  
Customer of PT Pegadaian in Padang Panjang Municipality,  
2020*

<b>Bulan</b> <b>Month</b>	<b>Barang Jaminan</b> <b>Goods Loans</b>	<b>Uang Pinjaman</b> <b>Money Loans (rupiah)</b>
(1)	(2)	(3)
Januari/January	1 439	5 397 090 000
Februari/February	1 505	5 729 810 000
Maret/March	1 429	5 471 390 000
April/April	1 379	5 371 430 000
Mei/May	1 231	5 016 460 000
Juni/June	1 204	5 175 490 000
Juli/July	1 203	5 331 800 000
Agustus/August	1 183	5 257 110 000
September/September	1 199	5 292 660 000
Oktober/October	1 189	5 365 240 000
November/November	1 217	5 292 940 000
Desember/December	1 208	5 648 020 000
<b>Jumlah/ Total</b>		
	<b>2020</b>	<b>64 349 440 000</b>
	<b>2019</b>	<b>40 800 170 000</b>

Sumber/Source: PT Pegadaian Cabang Kota Padang Panjang/ PT Pegadaian Branch of Padang Panjang Municipality

**Tabel**  
**Table** 9.11

**Jumlah Koperasi Aktif Menurut Kecamatan/Kelurahan di Kota Padang Panjang, 2017–2021**  
**Number of Active Cooperative by Subdistrict/ Kelurahan in Padang Panjang Municipality, 2017–2021**

Kecamatan/Kelurahan Subdistrict/Kelurahan	2017	2018	2019	2020	2021
(1)	(2)	(3)	(4)	(5)	(6)
Padang Panjang Barat	42	24	26	27	26
1. Silaing Bawah	7	4	5	6	5
2. Silaing Atas	3	2	2	2	2
3. Pasar Usang	9	7	8	8	9
4. Kampung Manggis	-	1	1	1	1
5. Tanah Hitam	2	1	1	1	1
6. Pasar Baru	6	2	2	2	2
7. Bukit Surungan	7	4	4	4	4
8. Balai-Balai	8	3	3	3	2
Padang Panjang Timur	31	21	21	21	21
1. Koto Panjang	2	1	1	1	1
2. Koto Katik	-	-	-	-	-
3. Ngalau	4	4	4	4	2
4. Ekor Lubuk	2	1	1	1	1
5. Sigando	-	-	-	-	-
6. Ganting	6	3	3	3	3
7. Guguk Malintang	13	10	10	10	11
8. Tanah Pak Lambik	4	2	2	2	3
<b>Padang Panjang</b>	<b>73</b>	<b>45</b>	<b>47</b>	<b>48</b>	<b>47</b>

Sumber/Source: Dinas Perdagangan, Koperasi, Usaha Kecil dan Menengah Kota Padang Panjang/ Regional Office of Trade, Cooperatives, Small and Medium Enterprises of Padang Panjang Municipality



**Tabel**  
**Table** 9.12**Jumlah Koperasi Menurut Jenis Koperasi dan Kecamatan/  
Kelurahan di Kota Padang Panjang, 2021**  
*Number of Cooperative by Kind of Cooperative and  
Subdistrict/ Kelurahan in Padang Panjang Municipality,  
2021*

Kecamatan/Kelurahan Subdistrict/Kelurahan	Jenis Koperasi/ Kind of Cooperative					Jumlah Total
	KUD	KPN	KOPKAR	KOPPAS	Lainnya Other	
(1)	(2)	(3)	(4)	(5)	(6)	(7)
Padang Panjang Barat	5	4	2	2	22	35
1. Silaing Bawah	-	2	-	-	5	7
2. Silaing Atas	-	1	-	-	3	4
3. Pasar Usang	1	-	2	-	6	9
4. Kampung Manggis	-	1	-	-	-	1
5. Tanah Hitam	-	-	-	-	1	1
6. Pasar Baru	-	-	-	1	3	4
7. Bukit Surungan	3	-	-	-	2	5
8. Balai-Balai	1	-	-	1	2	4
Padang Panjang Timur	1	13	-	-	13	27
1. Koto Panjang	-	-	-	-	2	2
2. Koto Katik	-	-	-	-	-	-
3. Ngalau	1	1	-	-	1	3
4. Ekor Lubuk	-	1	-	-	1	2
5. Sigando	-	-	-	-	-	-
6. Ganting	-	1	-	-	2	3
7. Guguk Malintang	-	8	-	-	5	13
8. Tanah Pak Lambik	-	2	-	-	2	4
<b>Padang Panjang</b>	<b>6</b>	<b>17</b>	<b>2</b>	<b>2</b>	<b>35</b>	<b>62</b>

Sumber/Source: Dinas Perdagangan, Koperasi, Usaha Kecil dan Menengah Kota Padang Panjang/ Regional Office of Trade, Cooperatives, Small and Medium Enterprises of Padang Panjang Municipality

**Tabel** 9.13  
**Table**

**Indeks Harga Konsumen per Bulan Menurut Kelompok Pengeluaran (2018=100) di Kota Bukittinggi, 2021**  
**Consumer Price Index per Month by Expenditure Group (2018=100) in Bukittinggi Municipality, 2021**

Bulan Month	Makanan, Minuman dan Tembakau Food, Beverages and Tobacco	Pakaian dan Alas Kaki Clothing and Footwear	Perumahan, Air, Listrik, dan Bahan Bakar Rumah Tangga Housing, Water, Electricity, and Household Fuels
(1)	(2)	(3)	(4)
Januari/January	106,20	102,67	101,93
Februari/February	105,86	102,67	101,95
Maret/March	106,98	102,67	102,00
April/April	107,54	102,95	102,01
Mei/May	107,87	103,27	102,01
Juni/June	106,72	103,27	102,04
Juli/July	106,71	103,27	102,04
Agustus/August	105,77	103,27	102,04
September/September	106,73	103,28	102,71
Oktober/October	107,85	103,31	102,75
November/November	108,96	103,31	102,77
Desember/December	109,53	103,37	103,09

Lanjutan Tabel/Continued Table 9.13

<b>Bulan Month</b>	<b>Perlengkapan, Peralatan, dan Pemeliharaan Rutin Rumah Tangga Furnishing, Household Equipment and Routine Household Maintenance</b>	<b>Kesehatan Health</b>	<b>Transportasi Transport</b>
(1)	(5)	(6)	(7)
Januari/January	111,11	112,78	107,28
Februari/February	111,27	112,78	107,34
Maret/March	111,21	112,78	107,06
April/April	111,44	112,89	106,23
Mei/May	111,69	113,21	106,71
Juni/June	112,30	113,21	107,16
Juli/July	112,45	113,43	106,88
Agustus/August	112,72	113,52	107,02
September/September	112,91	113,70	107,36
Oktober/October	113,16	113,65	107,55
November/November	113,26	113,65	107,82
Desember/December	114,11	114,40	108,55

Lanjutan Tabel/*Continued Table* 9.13

<b>Bulan Month</b>	<b>Informasi, Komunikasi, dan Jasa Keuangan Information, Communication and Financial Services</b>	<b>Rekreasi, Olahraga, dan Budaya Recreation, Sport, and Culture</b>	<b>Pendidikan Education</b>
(1)	(8)	(9)	(10)
Januari/ <i>January</i>	100,68	102,48	105,67
Februari/ <i>February</i>	100,71	102,48	105,67
Maret/ <i>March</i>	100,72	102,48	105,67
April/ <i>April</i>	100,73	102,61	106,57
Mei/ <i>May</i>	100,80	102,61	106,57
Juni/ <i>June</i>	100,80	102,61	106,57
Juli/ <i>July</i>	100,80	102,65	106,62
Agustus/ <i>August</i>	100,82	102,65	106,62
September/ <i>September</i>	100,85	102,71	106,53
Oktober/ <i>October</i>	100,87	102,71	106,53
November/ <i>November</i>	100,87	102,71	106,53
Desember/ <i>December</i>	101,09	104,78	106,53

Lanjutan Tabel/Continued Table 9.13

Bulan Month	Penyediaan Makanan dan Minuman/Restoran Food and Beverage Services/Restaurant	Perawatan Pribadi dan Jasa Lainnya Personal Care and Other Services	Umum General
(1)	(11)	(12)	(13)
Januari/January	103,40	110,61	105,13
Februari/February	103,40	110,33	105,01
Maret/March	103,44	109,54	105,34
April/April	103,47	110,19	105,54
Mei/May	103,73	110,99	105,81
Juni/June	103,89	111,44	105,53
Juli/July	103,89	111,22	105,50
Agustus/August	103,89	111,56	105,22
September/September	104,41	111,71	105,78
Oktober/October	104,41	112,00	106,21
November/November	104,41	112,21	106,63
Desember/December	104,43	112,57	107,08

Catatan/Note: Kota Bukittinggi merupakan kota inflasi terdekat dengan Kota Padang Panjang/ *Bukittinggi Municipality is the nearest inflation city to Padang Panjang Municipality*

Sumber/Source: BPS, Survei Harga Konsumen/BPS-Statistics Indonesia, Consumer Price Survey

**Tabel** 9.14  
**Table**

**Inflasi Bulanan Menurut Kelompok Pengeluaran  
(2018=100) di Kota Bukittinggi, 2021**  
**Monthly Inflation by Expenditure Group (2018=100) in  
Bukittinggi Municipality, 2021**

Bulan Month	Makanan, Minuman dan Tembakau Food, Beverages and Tobacco	Pakaian dan Alas Kaki Clothing and Footwear	Perumahan, Air, Listrik, dan Bahan Bakar Rumah Tangga Housing, Water, Electricity, and Household Fuels
(1)	(2)	(3)	(4)
Januari/January	0,54	0,14	0,01
Februari/February	-0,32	0,00	0,02
Maret/March	1,06	0,00	0,05
April/April	0,52	0,27	0,01
Mei/May	0,31	0,31	0,00
Juni/June	-1,07	0,00	0,03
Juli/July	-0,01	0,00	0,00
Agustus/August	-0,88	0,00	0,00
September/September	0,91	0,01	0,66
Oktober/October	1,05	0,03	0,04
November/November	1,03	0,00	0,02
Desember/December	0,52	0,06	0,31

Lanjutan Tabel/Continued Table 9.14

<b>Bulan Month</b>	<b>Perlengkapan, Peralatan, dan Pemeliharaan Rutin Rumah Tangga Furnishing, Household Equipment and Routine Household Maintenance</b>	<b>Kesehatan Health</b>	<b>Transportasi Transport</b>
(1)	(5)	(6)	(7)
Januari/January	0,24	2,10	0,09
Februari/February	0,14	0,00	0,06
Maret/March	-0,05	0,00	-0,26
April/April	0,21	0,10	-0,78
Mei/May	0,22	0,28	0,45
Juni/June	0,55	0,00	0,42
Juli/July	0,13	0,19	-0,26
Agustus/August	0,24	0,08	0,13
September/September	0,17	0,16	0,32
Oktober/October	0,22	-0,04	0,18
November/November	0,09	0,00	0,25
Desember/December	0,75	0,66	0,68

Lanjutan Tabel/*Continued Table* 9.14

<b>Bulan Month</b>	<b>Informasi, Komunikasi, dan Jasa Keuangan Information, Communication and Financial Services</b>	<b>Rekreasi, Olahraga, dan Budaya Recreation, Sport, and Culture</b>	<b>Pendidikan Education</b>
(1)	(8)	(9)	(10)
Januari/ <i>January</i>	0,00	0,00	0,00
Februari/ <i>February</i>	0,03	0,00	0,00
Maret/ <i>March</i>	0,01	0,00	0,00
April/ <i>April</i>	0,01	0,13	0,85
Mei/ <i>May</i>	0,07	0,00	0,00
Juni/ <i>June</i>	0,00	0,00	0,00
Juli/ <i>July</i>	0,00	0,04	0,05
Agustus/ <i>August</i>	0,02	0,00	0,00
September/ <i>September</i>	0,03	0,06	-0,08
Oktober/ <i>October</i>	0,02	0,00	0,00
November/ <i>November</i>	0,00	0,00	0,00
Desember/ <i>December</i>	0,22	2,02	0,00



Lanjutan Tabel/Continued Table 9.14

Bulan Month	Penyediaan Makanan dan Minuman/Restoran Food and Beverage Services/Restaurant	Perawatan Pribadi dan Jasa Lainnya Personal Care and Other Services	Umum General
(1)	(11)	(12)	(13)
Januari/January	0,17	0,50	0,30
Februari/February	0,00	-0,25	-0,11
Maret/March	0,04	-0,72	0,31
April/April	0,03	0,59	0,19
Mei/May	0,25	0,73	0,26
Juni/June	0,15	0,41	-0,26
Juli/July	0,00	-0,20	-0,03
Agustus/August	0,00	0,31	-0,27
September/September	0,50	0,13	0,53
Oktober/October	0,00	0,26	0,41
November/November	0,00	0,11	0,40
Desember/December	0,02	0,32	0,42

Catatan/Note: Kota Bukittinggi merupakan kota inflasi terdekat dengan Kota Padang Panjang/ *Bukittinggi Municipality is the nearest inflation city to Padang Panjang Municipality*

Sumber/Source: BPS, Survei Harga Konsumen/BPS-Statistics Indonesia, Consumer Price Survey

# PENGELUARAN KEPENDUDUKAN

Population Expenditure

# BAB Chapter 10

PERSENTASE

## Pengeluaran per Kapita Sebulan

UNTUK KOMODITAS KELOMPOK MAKANAN  
KOTA PADANG PANJANG, 2021

Percentage of Monthly Expenditure per  
Capita for Food Group Commodities  
in Padang Panjang Municipality, 2021

Sumber/ Source : BPS, Survei Sosial Ekonomi Nasional (Susenas) Maret/  
BPS-Statistics Indonesia, National Socioeconomic Survey March

47,48

Persen  
Percent





**PENJELASAN TEKNIS**

**TECHNICAL NOTES**

- |  |   |
|--|---|
| <p>1. Kegiatan pengumpulan data sosial dan ekonomi yang dilaksanakan secara rutin oleh BPS melalui Survei Sosial Ekonomi Nasional (Susenas).</p>   | <p>1. <i>Socioeconomic data collection activities are carried out regularly by the BPS -Statistics Indonesia through the National Socioeconomic Survey (Susenas).</i></p>   |
| <p>2. Sejak tahun 2011 sampai dengan 2014, pengumpulan data Susenas konsumsi pengeluaran rumah tangga dilaksanakan secara triwulanan. Mulai tahun 2015 pengumpulan data Susenas dilaksanakan dua kali dalam setahun, yaitu pada Maret dan September.</p>   | <p>2. <i>Since 2011 to 2014, Susenas data collection of household consumption/expenditures was conducted quarterly. Starting in 2015, collecting of data Susenas carry out twice a year, in March and September.</i></p>  |
| <p>3. Data hasil pencacahan Susenas Maret dapat disajikan untuk tingkat nasional, provinsi, dan kabupaten/kota, sedangkan untuk data hasil Susenas September hanya dapat disajikan untuk tingkat nasional dan provinsi.</p>  | <p>3. <i>The result from Susenas data collection in March can be presented on national, provincial, and regency/municipal level estimates, while in September can be disseminated only for the national and provincial levels.</i></p>                                    |
| <p>4. Data konsumsi/pengeluaran yang dikumpulkan pada Susenas Maret dibagi menjadi dua kelompok, yaitu makanan dan bukan makanan. Jumlah komoditi makanan sebanyak 112 komoditi. Pengumpulan data kelompok makanan meliputi banyaknya komoditi yang dikonsumsi beserta nilai pengeluarannya.</p> | <p>4. <i>The consumption/expenditure data collected in March Susenas are divided into two groups, namely food and non-food. The number of food commodity are 112 commodities. The food group data collection includes quantity and value of commodities consumed.</i></p> |
| <p>5. Pengumpulan data pada</p>  | <p>5. <i>Data collection on mostly non</i></p>  |

sebagian besar kelompok bukan makanan hanya mencakup nilai pengeluaran barang yang dikonsumsi, kecuali beberapa jenis barang tertentu juga dikumpulkan kuantitasnya, seperti listrik, air, gas, dan bahan bakar minyak (BBM).

*food groups cover only the value of expenditures consumed except for certain commodities can also collected its quantity, such as the use of electricity, water, gas, and fuel oil (BBM).*

6. Referensi waktu survei yang digunakan adalah selama seminggu terakhir untuk konsumsi makanan dan sebulan atau setahun terakhir untuk konsumsi bukan makanan.

6. *The survey time reference period is previous week before enumeration date for food consumption and last month or last year for non food consumption.*

7. Pengeluaran rata-rata per kapita adalah biaya yang dikeluarkan untuk konsumsi semua anggota rumah tangga selama sebulan baik yang berasal dari pembelian, pemberian maupun produksi sendiri dibagi dengan banyaknya anggota rumah tangga dalam rumah tangga tersebut.

7. *Per capita Average Expenditure is the cost spent for all household members consumption during the month, whether from purchasing, giving or own production, divided by the number of household members in the household.*

**ULASAN**

Pengeluaran per kapita di Kota Padang Panjang tahun 2021 sebesar Rp.1.404.492,- turun sebesar Rp.322.083,- dibandingkan tahun sebelumnya, dengan kontribusi pengeluaran makanan sebesar Rp.666.875,- dan non makanan sebesar Rp.737.619,-. Pada kelompok makanan komoditas makanan dan minuman jadi tetap menjadi penyumbang terbesar, diikuti oleh komoditas rokok dan padi-padian secara berturut-turut sebesar 16,18 persen, 6,06 persen dan 4,63 persen. Pada kelompok non makanan, kontribusi terbesar adalah pada kelompok perumahan dan fasilitas rumah tangga diikuti oleh komoditas aneka komoditas dan jasa, yaitu 24,38 persen dan 14,24 persen.

Masih terdapat sebesar 1,49 persen penduduk di Kota Padang Panjang yang berada pada kelompok pengeluaran di bawah Rp 500.000,- sementara itu sebanyak 60,80 persen penduduk berada pada kelompok pengeluaran Rp 1.000.000,- ke atas.

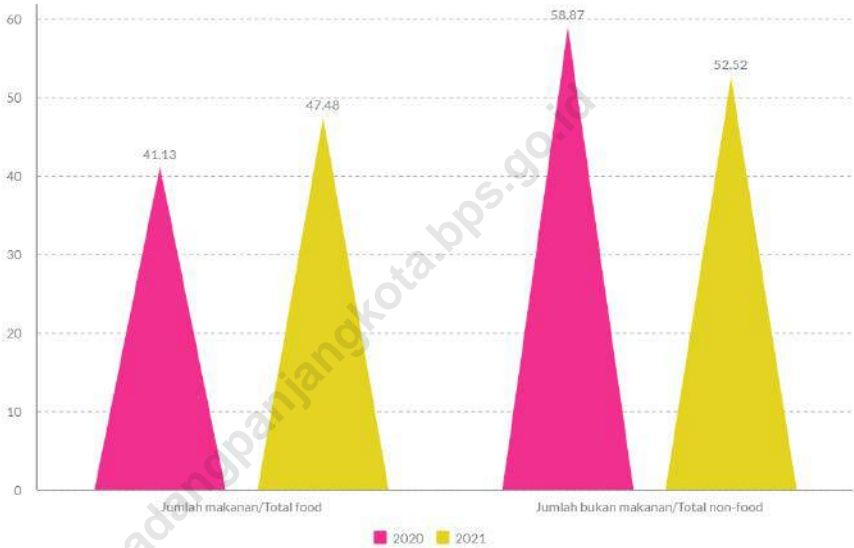
**DESCRIPTION**

*Expenditure per capita in the City of Padang Panjang in 2021 was Rp. 1,404,492, - a decrease of Rp. 322,083, - compared to the previous year, with the contribution of food expenditure of Rp. 666,875, - and non-food of Rp. 737,619, -. In the food commodities category, processed foods and beverages remained the largest contributors, followed by cigarettes and grains at 16.18 percent, 6.06 percent and 4.63 percent, respectively. In the non-food group, the largest contribution was in the housing and household facilities group, followed by various commodities and services, namely 24.38 percent and 14.24 percent.*

*There are still 1.49 percent of the population in Padang Panjang City who are in the expenditure group below Rp. 500,000, - while 60.80 percent of the population is in the expenditure group of Rp. 1,000,000 and above.*

**Gambar** 10.1  
**Figures**

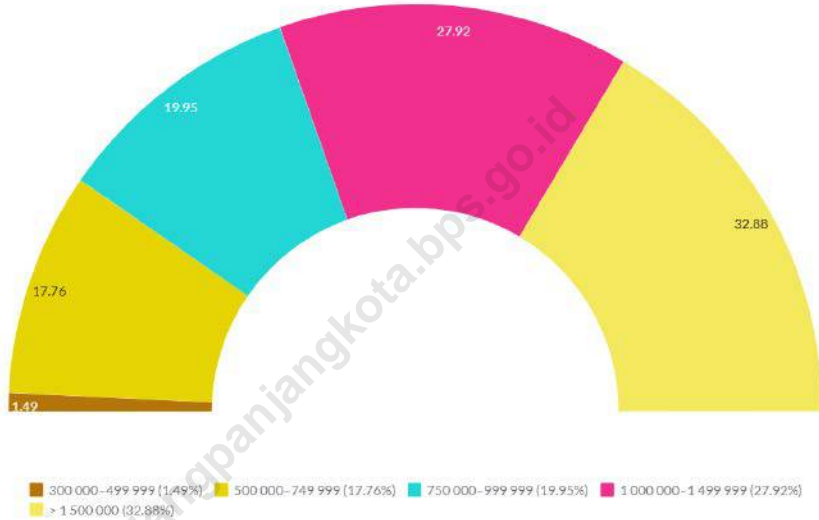
**Persentase Pengeluaran per Kapita Sebulan Menurut Kelompok Komoditas di Kota Padang Panjang, 2020 dan 2021**  
**Percentage of Monthly Expenditure per Capita by Commodity Group in Padang Panjang Municipality, 2020 and 2021**



Sumber/Source: BPS, Survei Sosial Ekonomi Nasional (Susenas) Maret/BPS-Statistics Indonesia, March National Socioeconomic Survey

**Gambar** 10.2  
**Figures**

**Persentase Penduduk Menurut Golongan Pengeluaran Per Kapita Sebulan di Kota Padang Panjang, 2021**  
*Percentage of Population by Per Capita Spending Group a Month in Padang Panjang Municipality, 2021*



Sumber/Source: BPS, Survei Sosial Ekonomi Nasional (Susenas) Maret/BPS-Statistics Indonesia, March National Socioeconomic Survey



**Tabel**  
**Table** 10.1

**Rata-rata Pengeluaran per Kapita Sebulan Menurut Kelompok Komoditas (rupiah) di Kota Padang Panjang, 2020 dan 2021**  
**Monthly Average Expenditure per Capita by Commodity Group (rupiahs) in Padang Panjang Municipality, 2020 and 2021**

<b>Kelompok Komoditas/Commodity Group</b>	<b>2020</b>	<b>2021</b>
(1)	(2)	(3)
<b>Makanan/Food</b>		
Padi-padian/Cereals	67 417,99	65 008,81
Umbi-umbian/Tubers	7 181,22	8 176,16
Ikan/udang/cumi/kerang/Fish/shrimp/common squid/shells	50 986,75	61 106,06
Daging/Meat	42 222,25	38 715,28
Telur dan susu/Eggs and milk	39 558,88	37 667,18
Sayur-sayuran/Vegetables	51 142,41	54 608,36
Kacang-kacangan/Legumes	8 790,43	9 510,71
Buah-buahan/Fruits	43 579,75	30 921,30
Minyak dan kelapa/Oil and coconut	16 424,38	18 658,52
Bahan minuman/Beverage stuffs	13 741,10	14 051,28
Bumbu-bumbuan/Spices	6 733,72	6 884,84
Konsumsi lainnya/Miscellaneous food items	10 421,17	9 294,29
Makanan dan minuman jadi/Prepared food and beverages	268 205,63	227 197,44
Rokok/Cigarettes	83 760,23	85 072,62
<b>Jumlah makanan/Total food</b>	<b>710 165,93</b>	<b>666 872,85</b>
<b>Bukan makanan/Non-food</b>		
Perumahan dan fasilitas rumah tangga/Housing and household facilities	345 419,59	342 345,03
Aneka komoditas dan jasa/Goods and services	260 302,30	200 003,93
Pakaian, alas kaki, dan tutup kepala/Clothing, footwear, and headgear	96 518,55	53 389,96
Komoditas tahan lama/Durable goods	158 214,14	67 390,84
Pajak, pungutan, dan asuransi/Taxes and insurance	59 359,74	69 126,18
Keperluan pesta dan upacara/kenduri/Parties and ceremonies	96 594,80	5 363,23
<b>Jumlah bukan makanan/Total non-food</b>	<b>1 016 409,11</b>	<b>737 619,17</b>
<b>Jumlah/Total</b>	<b>1 726 575,04</b>	<b>1 404 492,02</b>

Sumber/Source: BPS, Survei Sosial Ekonomi Nasional (Susenas) Maret/BPS-Statistics Indonesia, National Socioeconomic Survey March

**Tabel**  
**Table** 10.2

**Persentase Pengeluaran per Kapita Sebulan Menurut Kelompok Komoditas di Kota Padang Panjang, 2020 dan 2021**  
**Percentage of Monthly Expenditure per Capita by Commodity Group in Padang Panjang Municipality, 2020 and 2021**

<b>Kelompok Komoditas/Commodity Group</b>	<b>2020</b>	<b>2021</b>
(1)	(2)	(3)
<b>Makanan/Food</b>		
Padi-padian/ <i>Cereals</i>	3,90	4,63
Umbi-umbian/ <i>Tubers</i>	0,42	0,58
Ikan/udang/cumi/kerang/ <i>Fish/shrimp/common squid/shells</i>	2,95	4,35
Daging/ <i>Meat</i>	2,45	2,76
Telur dan susu/ <i>Eggs and milk</i>	2,29	2,68
Sayur-sayuran/ <i>Vegetables</i>	2,96	3,98
Kacang-kacangan/ <i>Legumes</i>	0,51	0,68
Buah-buahan/ <i>Fruits</i>	2,52	2,20
Minyak dan kelapa/ <i>Oil and coconut</i>	0,95	1,33
Bahan minuman/ <i>Beverage stuffs</i>	0,80	1,00
Bumbu-bumbuan/ <i>Spices</i>	0,39	0,49
Konsumsi lainnya/ <i>Miscellaneous food items</i>	0,60	0,66
Makanan dan minuman jadi/ <i>Prepared food and beverages</i>	15,53	16,18
Rokok/ <i>Cigarettes</i>	4,85	6,06
<b>Jumlah makanan/Total food</b>	<b>41,13</b>	<b>47,48</b>
<b>Bukan makanan/Non-food</b>		
Perumahan dan fasilitas rumah tangga/ <i>Housing and household facilities</i>	20,01	24,38
Aneka komoditas dan jasa/ <i>Goods and services</i>	15,08	14,24
Pakaian, alas kaki, dan tutup kepala/ <i>Clothing, footwear, and headgear</i>	5,59	3,80
Komoditas tahan lama/ <i>Durable goods</i>	9,16	4,80
Pajak, pungutan, dan asuransi/ <i>Taxes and insurance</i>	3,44	4,92
Keperluan pesta dan upacara/kenduri/ <i>Parties and ceremonies</i>	5,59	0,38
<b>Jumlah bukan makanan/Total non-food</b>	<b>58,87</b>	<b>52,52</b>
<b>Jumlah/Total</b>	<b>100,00</b>	<b>100,00</b>

Sumber/Source: BPS, Survei Sosial Ekonomi Nasional (Susenas) Maret/BPS-Statistics Indonesia, National Socioeconomic Survey March

**Tabel**  
**Table** 10.3**Persentase Penduduk Menurut Golongan Pengeluaran Per Kapita Sebulan di Kota Padang Panjang, 2020 dan 2021***Percentage of Population by Per Capita Spending Group a Month in Padang Panjang Municipality, 2020 and 2021*

<b>Golongan Pengeluaran</b> <i>Spending Group</i> <b>(Rp)</b>	<b>2020</b>	<b>2021</b>
(1)	(2)	(3)
< 150 000	-	-
150 000–199 999	-	-
200 000–299 999	-	-
300 000–499 999	0,41	1,49
500 000–749 999	13,94	17,76
750 000–999 999	22,23	19,95
1 000 000–1 499 999	27,06	27,92
> 1 500 000	36,36	32,88
<b>Jumlah/Total</b>	<b>100,00</b>	<b>100,00</b>

Sumber/Source: BPS, Survei Sosial Ekonomi Nasional (Susenas) Maret/BPS-Statistics Indonesia, National Socioeconomic Survey March

**Tabel**  
**Table** 10.4**Distribusi Pembagian Pengeluaran Per Kapita Sebulan dan Indeks Gini di Kota Padang Panjang, 2020 dan 2021**  
*Distribution of Expenditure Per Capita and Gini Index in Padang Panjang Municipality, 2020 and 2021*

<b>Golongan Pengeluaran</b> <i>Spending Group</i> (Rp)	<b>2020</b>	<b>2021</b>
(1)	(2)	(3)
40% Berpengeluaran Rendah <i>40% Low Expenditure</i>	18,62	21,53
40% Berpengeluaran Sedang <i>40% Medium Expenditure</i>	33,51	38,95
20% Berpengeluaran Tinggi <i>20% High Expenditure</i>	47,86	39,52
Indeks Gini <i>Gini Index</i>	0.394	0,306

Sumber/Source: BPS, Survei Sosial Ekonomi Nasional (Susenas) Maret/BPS-Statistics Indonesia, National Socioeconomic Survey March



# PERDAGANGAN

Trade

# BAB Chapter 11

## BANYAKNYA SARANA PERDAGANGAN

DI KOTA PADANG PANJANG TAHUN 2018-2021

Number of Trading Facilities in Padang Panjang Municipality, 2018-2021

Sumber/ Source : Dinas Perdagangan, Koperasi, Usaha Kecil dan Menengah Kota Padang Panjang/ Regional Office of Trade, Cooperatives, Small and Medium Enterprises of Padang Panjang Municipality

2021	2 439
2020	3 099
2019	2 422
2018	2 328



## Banyaknya Perusahaan 2021

Terbatas (PT) dan Perusahaan Perorangan  
KOTA PADANG PANJANG

Number of Limited Company and Individual Company in Padang Panjang Municipality, 2021

Sumber/ Source : Dinas Penanaman Modal dan Pelayanan Terpadu Satu Pintu Kota Padang Panjang/ Regional Office of Investment and One-floor Integrated Service of Padang Panjang Municipality

Perusahaan  
Terbatas (PT)  
Limited Company

4

Perusahaan  
Perorangan  
Individual Company

78





**PENJELASAN TEKNIS**

1. Sistem pencatatan Statistik Ekspor dan Impor adalah "General Trade" dengan wilayah pencatatan meliputi seluruh wilayah kepabeanaan Indonesia.
2. Pengesahan dokumen kepabeanaan ekspor dan impor dilakukan oleh Bea dan Cukai berdasarkan Persetujuan Muat/Bongkar Barang.
3. Data ekspor berasal dari dokumen kepabeanaan BC 3.0 atau yang disebut dokumen Pemberitahuan Ekspor Barang (PEB) yang diisi oleh eksportir.
4. Data impor berasal dari dokumen kepabeanaan BC 2.0 atau yang disebut dokumen Pemberitahuan Impor Barang (PIB), Pemberitahuan Impor Barang Khusus (PIBK), Pemberitahuan Pabean Free Trade Zone (PPFTZ) dan dokumen kepabeanaan BC 2.3 yang mencatat impor barang dari Luar Negeri ke Kawasan Berikat.
5. Barang-barang yang dikirim ke luar negeri untuk diolah dicatat sebagai ekspor, sedangkan hasil olahan yang dikembalikan ke Indonesia dicatat sebagai impor.
6. Barang-barang luar negeri yang diolah di dalam negeri dicatat sebagai barang impor meskipun

**TECHNICAL NOTES**

1. *The recording of export and import statistics is based on General Trade System covering all Indonesian customs areas.*
2. *The legalization of customs export and import documents is conducted by the Customs and Excise Office.*
3. *The export data are compiled based on customs export documents BC 3.0 or known as Export Declarations (PEB), filled by exporters.*
4. *The import data are compiled based on customs import documents BC 2.0 or known as Import Declarations Form (PIB), Import Declarations Form for Special Commodity (PIBK), Customs Declaration Form for Free Trade Zone (PPFTZ), and customs import documents BC 2.3 which records import goods from foreign country to Bounded Zones Area.*
5. *Goods send abroad for processing purposes are recorded as export while its product sent to Indonesia are recorded as import.*
6. *Foreign goods processed in Indonesia are still recorded as imports although the products will*



barang olahan tersebut akan kembali ke luar negeri.

7. Barang-barang yang tidak dicakup dalam pencatatan:
- Pakaian dan barang-barang perhiasan penumpang.
  - Barang-barang bawaan penumpang dari/ke luar negeri untuk dipakai sendiri, kecuali lemari es, pesawat televisi, dan sebagainya.
  - Barang-barang untuk keperluan perwakilan kedutaan suatu negara.
  - Barang-barang ekspedisi dan ekshibisi atau pameran.
  - Barang-barang untuk militer yang diimpor langsung oleh angkatan bersenjata
  - Pembungkus/peti kemas untuk diisi kembali.
  - Uang dan surat-surat berharga.
  - Barang-barang contoh

8. Sistem pengolahan dokumen impor/ekspor Indonesia adalah sistem "Carry Over" yaitu dokumen ditunggu selama satu bulan, setelah bulan berjalan, sedangkan dokumen-dokumen yang terlambat akan diolah pada bulan berikutnya. Dengan demikian dokumen bulan-bulan sebelumnya yang terlambat diterima dan masuk pada bulan berjalan, diperlakukan sebagai dokumen bulan pengolahan.

*be sent to abroad.*

7. *The following goods are not included in the statistics:*
- Clothings and passengers' jewelry.*
  - Luggage of passengers for own use, except refrigerators, television sets, etc.*
  - Goods imported/exported for the use of foreign representative countries/embassies.*
  - Goods for expeditions, and shows or exhibitions.*
  - Military goods directly imported by the Armed Forces.*
  - Packings/containers to be refilled.*
  - Bank notes and securities*
  - Sample goods*

8. *The carry-over system is used in processing Indonesian export and import documents. Documents are processed one month after the current month, while those received later will be processed for the succeeding month. This means previous documents received in the current month will be treated as processed documents.*

- |  |  |
|--|--|
| <p>9. Pelabuhan Muat adalah pelabuhan darimana barang diangkut ke luar ne-geri atau diekspor.</p>                  | <p>9. <i>Port of loading is port where the goods are transported out of the country or exported.</i></p> |
| <p>10. Negara tujuan adalah negara tujuan akhir yang diketahui untuk barang ekspor yang dikirim ke luar negeri</p> | <p>10. <i>Country of destination is country that is known to export goods sent abroad.</i></p>           |
| <p>11. Jenis komoditi adalah barang ekspor yang dicatat sesuai kode Harmonized System (HS)</p>                     | <p>11. <i>Type commodity is exported goods recorded based on Harmonized System (HS) code.</i></p>        |

<https://padangpanjangkota.bps.go.id>

**ULASAN**

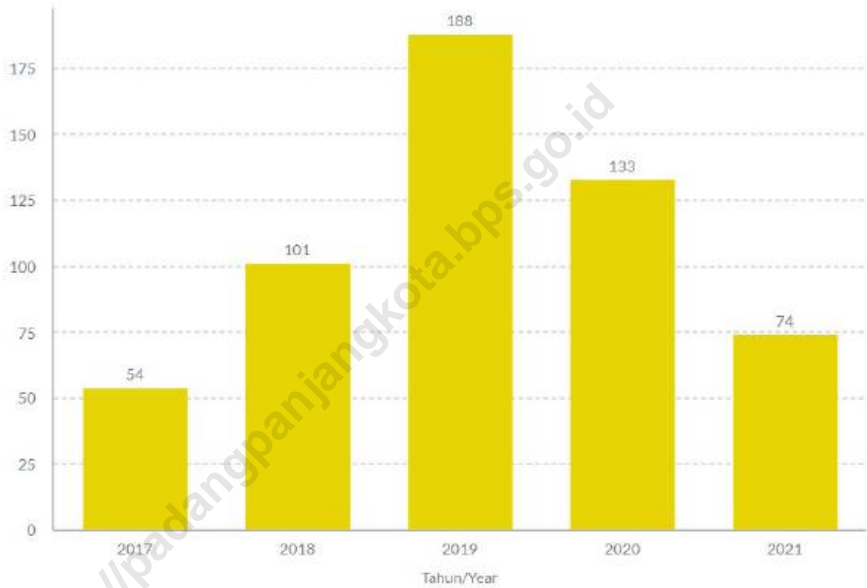
Selama tahun 2021 jumlah Tanda Daftar Perusahaan (TDP) yang diterbitkan oleh Dinas Penanaman Modal dan Pelayanan Terpadu Satu Pintu Kota Padang Panjang terdiri dari 4 usaha dengan jenis izin PT, 10 usaha izin CV, 1 usaha koperasi, dan 78 perusahaan perorangan serta satu badan usaha lainnya. Sedangkan Penerbitan Surat Ijin Usaha Perdagangan enurut Skala Usaha maka ada 36 usaha berskala kecil, 16 skala menengah dan skala besar sebanyak 2 buah. Sedangkan Perkembangan Sarana Perdagangan menurut Jenisnya ada empat macam. Padang Panjang ada 2 (dua) buah pasar, 360 buah toko, 787 buah kios dan 1.290 buah warung.

**DESCRIPTION**

*During 2021 the number of Company Registration Certificates (TDP) issued by the Padang Panjang City Investment and One Stop Integrated Services Office consisted of 4 businesses with PT license types, 10 CV license businesses, 1 cooperative business, and 78 individual companies and one business entity. other. While the Issuance of Trading Business Permits according to Business Scale, there are 36 small-scale, 16 medium-scale and 2 large-scale businesses. Meanwhile, the development of trading facilities according to its type is of four types. Padang Panjang has 2 (two) markets, 360 shops, 787 kiosks and 1,290 stalls.*

**Gambar** 11.1  
**Figures**

**Perkembangan Penerbitan Surat Ijin Usaha  
Perdagangan di Kota Padang Panjang, 2017 - 2021**  
*Development of Trade Companies in Padang Panjang  
Municipality, 2017 - 2021*



Sumber/Source: Dinas Penanaman Modal dan Pelayanan Terpadu Satu Pintu Kota Padang Panjang/ *Regional Office of investment and One-door Integrated Service of Padang Panjang Municipality*

**Tabel**  
**Table** 11.1**Jumlah Sarana Perdagangan Menurut Jenisnya di Kota Padang Panjang, 2018–2021**  
**Number of Trading Facilities by Type of Facility in Padang Panjang Municipality, 2018–2021**

<b>Jenis Sarana Perdagangan</b> <b>Type of Trading Facilities</b>	<b>2018</b>	<b>2019</b>	<b>2020</b>	<b>2021</b>
(1)	(2)	(3)	(4)	(5)
Pasar/Market	2	2	2	2
Toko/Store	320	352	930	360
Kios	725	787	877	787
Warung	1 281	1 281	1 290	1 290
<b>Jumlah/ Total</b>	<b>2 328</b>	<b>2 422</b>	<b>3 099</b>	<b>2 439</b>

Sumber/Source: Dinas Perdagangan, Koperasi, Usaha Kecil dan Menengah Kota Padang Panjang/ *Regional Office of Trade, Cooperatives, Small and Medium Enterprises of Padang Panjang Municipality*

**Tabel**  
**Table** 11.2

**Perkembangan Penerbitan Surat Ijin Usaha Perdagangan Menurut Skala Usaha di Kota Padang Panjang, 2016 - 2021**

***Development of Trade Companies by Companies Scale in Padang Panjang Municipality, 2016 - 2021***

Tahun Year	Skala Usaha/Companies Scale			Jumlah/ Total
	Kecil/ Small	Menengah Medium	Besar/ Large	
(1)	(2)	(3)	(4)	(5)
2021	36	16	2	54
2020	45	54	2	101
2019	187	1	-	188
2018	127	5	1	133
2017	65	9	-	74
2016	89	19	1	109

Sumber/Source: Dinas Penanaman Modal dan Pelayanan Terpadu Satu Pintu Kota Padang Panjang/ Regional Office of investment and One-door Integrated Service of Padang Panjang Municipality

**Tabel**  
**Table** 11.3**Perkembangan Tanda Daftar Perusahaan (TDP) yang Diterbitkan di Kota Padang Panjang, 2017 - 2021**  
**Development Published Trade Register in Padang Panjang Municipality, 2017 - 2021**

<b>Bentuk Usaha</b> <b>Type of Company</b>	<b>2017</b>	<b>2018</b>	<b>2019</b>	<b>2020</b>	<b>2021</b>
(1)	(2)	(3)	(4)	(5)	(6)
1. Perseroan Terbatas (PT) <i>Limited Company</i>	11	9	11	8	4
2. Koperasi <i>Cooperation</i>	1	1	1	2	1
3. Commanditaire Venno tchap (CV) <i>Limited Partnership</i>	65	88	67	29	10
4. Firma <i>Firm</i>	-	-	-	-	-
5. Badan Usaha Lainnya <i>Others</i>	-	-	-	1	-
6. Perusahaan Perorangan <i>Individual Company</i>	53	35	110	61	78

Sumber/Source: Dinas Penanaman Modal dan Pelayanan Terpadu Satu Pintu Kota Padang Panjang/ *Regional Office of investment and One-door Integrated Service of Padang Panjang Municipality*

## SISTEM NERACA REGIONAL

System of Regional Accounts

# BAB Chapter 12

# Laju Pertumbuhan PDRB

MENURUT LAPANGAN USAHA

2017-2021

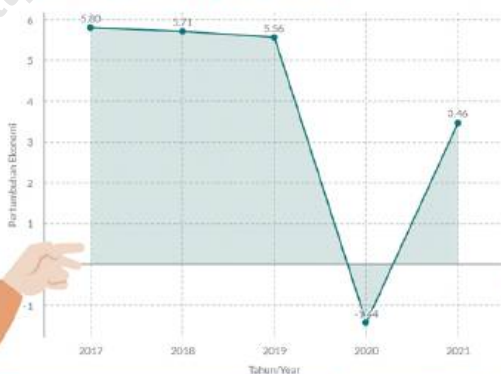
Growth Rate of Gross Regional Domestic Product at 2010 Constant Market Prices by Industry in Padang Panjang Municipality (percent), 2017 - 2021

Sumber/ Source : BPS, berbagai sensus, survei, dan sumber lain/ BPS-Statistics Indonesia, various census, survey, and other sources

Ekonomi Kota Padang Panjang Tahun 2021 berhasil melampaui periode pandemi dan tumbuh sebesar

**3,46%**

The economy of Padang Panjang City in 2021 has successfully surpassed the pandemic period and grew by 3.46 %



"Selama tahun 2021, pemulihan ekonomi terbesar terjadi pada sektor **JASA KEUANGAN DAN ASURANSI** "

During 2021, the largest economy recovery is in **Financial and Insurance Activities** sector





**PENJELASAN TEKNIS**

1. Penghitungan statistik neraca nasional mengikuti buku petunjuk yang diterbitkan oleh Perserikatan Bangsa Bangsa (PBB) dikenal sebagai Sistem Neraca Nasional (SNN). SNN adalah rekomendasi internasional tentang bagaimana menyusun ukuran aktivitas ekonomi yang sesuai dengan standar neraca baku yang didasarkan pada prinsip-prinsip ekonomi. Rekomendasi yang dimaksud dinyatakan dalam sekumpulan konsep, definisi, klasifikasi, dan aturan neraca yang disepakati secara internasional dalam mengukur indikator tertentu seperti Produk Domestik Bruto (PDB). Salah satu bentuk adaptasi pencatatan statistik nasional adalah melakukan perubahan tahun dasar PDB Indonesia dari tahun 2000 ke 2010. Perubahan tahun dasar PDB dilakukan seiring dengan mengadopsi rekomendasi PBB yang tertuang dalam Sistem Neraca Nasional 2008 (SNA 2008).
2. Produk Domestik Bruto pada tingkat nasional serta Produk Domestik Regional Bruto (PDRB) pada tingkat regional (provinsi) menggambarkan kemampuan suatu wilayah untuk menciptakan nilai tambah pada suatu waktu tertentu. Untuk menyusun PDB

**TECHNICAL NOTES**

1. *The method used to estimate national accounts BPS-Statistics is based on the standard guidelines formed by United Nation known as System of National Accounts (SNA). SNA is the internationally agreed standard set of recommendations on how to compile measures of economic activity in accordance with strict accounting conventions based on economic principles. The recommendations are expressed in term of a set of concepts, definitions, classifications and accounting rules that comprise the internationally agreed standard for measuring indicators such as Gross Domestic Product (GDP). One of the improvement in the national statistical system is to rebase GDP form base year 2000 to 2010 in order to capture current economic condition. It is in line with the United Nations (UN) recommendation on 2008 SNA.*
2. *The basic measure of the value added arising from economic activity is known as Gross Domestic Product at the national level and Gross Regional Domestic Product (GRDP) at the regional level (provinces/regencies/municipalities). To compile these*

maupun PDRB digunakan 2 pendekatan, yaitu lapangan usaha dan pengeluaran. Keduanya menyajikan komposisi data nilai tambah dirinci menurut sumber kegiatan ekonomi (lapangan usaha) dan menurut komponen penggunaannya. PDB maupun PDRB dari sisi lapangan usaha merupakan penjumlahan seluruh komponen nilai tambah bruto yang mampu diciptakan oleh sektor-sektor ekonomi atas berbagai aktivitas produksinya. Sedangkan dari sisi pengeluaran menjelaskan tentang penggunaan dari nilai tambah tersebut.

3. PDB menurut lapangan usaha mengalami perubahan klasifikasi dari 9 lapangan usaha menjadi 17 lapangan usaha. PDB menurut lapangan usaha dirinci menurut total nilai tambah dari seluruh sektor ekonomi yang mencakup lapangan usaha Pertanian, Kehutanan, dan Perikanan; Pertambangan dan Penggalian; Industri Pengolahan; Pengadaan Listrik dan Gas; Pengadaan Air, Pengelolaan Sampah, Limbah dan Daur Ulang; Konstruksi; Perdagangan Besar dan Eceran, Reparasi Mobil dan Sepeda Motor; Transportasi dan Pergudangan; Penyediaan Akomodasi dan Makan Minum; Informasi dan Komunikasi; Jasa Keuangan dan Asuransi; Real Estat; Jasa

*BPS-Statistics, two approaches have been used, i.e. "production approach" and "expenditure approach". The first approach is to measure value added produced by various kinds of economic activities, while the second approach is to measure final uses of the country's output. In other words, GDP/GRDP is the sum of total value added produced by all economic industries (activities) and the way of using it.*

3. *GDP by industry classification changes from 9 sectors to 17 industries. GDP by industry is classified by types of economic activities such as Agriculture, Forestry and Fishing; Mining and Quarrying; Manufacturing; Electricity and Gas; Water supply, Sewerage, Waste Management and Remediation Activities; Construction; Wholesale and Retail Trade; Repair of Motor Vehicles and Motorcycles; Transportation and Storage; Accommodation and Food Service Activities; Information and Communication; Financial and Insurance Activities; Real Estate Activities; Business Activities; Public Administration; Defence and Compulsory Social Security;*

Perusahaan; Administrasi Pemerintahan, Pertahanan dan Jaminan Sosial Wajib; Jasa Pendidikan; Jasa Kesehatan dan Kegiatan Sosial; dan Jasa lainnya.

*Education; Human Health and Social Work Activities; and Other Services Activities.*

4. PDB menurut pengeluaran mengalami perubahan klasifikasi dimana pengeluaran konsumsi Lembaga Non Profit yang Melayani Rumah Tangga (LNPR) yang sebelumnya termasuk bagian dari pengeluaran konsumsi rumah tangga menjadi komponen terpisah. Sehingga klasifikasi PDB menurut pengeluaran dirinci menjadi 7 komponen yaitu komponen pengeluaran konsumsi rumah tangga, pengeluaran konsumsi LNPR, pengeluaran konsumsi pemerintah, pembentukan modal tetap bruto, perubahan inventori, ekspor barang dan jasa, dan impor barang dan jasa.

4. *GDP by expenditure classification changes where consumption expenditure Non-profit Institutions Serving Households (NPISH) previously included as part of household consumption expenditure is taken out into separate component. So that, GDP by type of expenditures is classified into: household consumption expenditure, NPISH consumption expenditure, government consumption expenditure, gross fixed capital formation, changes in inventories, exports of goods and services, and imports of goods and services.*

5. Pengeluaran konsumsi rumah tangga mencakup berbagai pengeluaran konsumsi akhir rumah tangga atas barang dan jasa untuk memenuhi kebutuhan individu ataupun kelompok secara langsung. Pengeluaran rumah tangga di sini mencakup makanan dan minuman selain restoran; pakaian, alas kaki dan jasa perawatannya; perumahan dan perlengkapan rumah tangga; kesehatan dan pendidikan; transportasi dan komunikasi;

5. *Household consumption expenditures consist of expenditures incurred by households, which are used for both individual or collective needs. Household consumptions are classified into food and beverages other than restaurants; clothing, footwear, and related maintenance services; housing and household equipment; health and education; transport and communication; restaurants and hotels; and others.*

restoran dan hotel serta lainnya.

6. Pengeluaran Pemerintah terdiri dari Pengeluaran Konsumsi Individu dan Pengeluaran Konsumsi Kolektif. Barang dan jasa individu merupakan barang dan jasa privat, dimana ciri-ciri barang privat adalah a) Scarcity, yaitu ada kelangkaan/keterbatasan dalam jumlah; b) Excludable consumption, yaitu konsumsi suatu barang dapat dibatasi hanya pada mereka yang memenuhi persyaratan tertentu (biasanya harga); c) Rivalrous competition, yaitu konsumsi oleh satu konsumen akan mengurangi atau menghilangkan kesempatan pihak lain untuk melakukan hal serupa. Contoh barang dan jasa yang dihasilkan pemerintah dan tergolong sebagai barang dan jasa individu adalah jasa pelayanan kesehatan pemerintah di rumah sakit/puskesmas dan jasa pendidikan di sekolah/universitas negeri. Sedangkan barang dan jasa kolektif ekuivalen dengan barang publik yang memiliki ciri a) Non rivalry, yaitu penggunaan satu konsumen terhadap suatu barang tidak mengurangi kesempatan konsumen lain untuk juga mengkonsumsi barang tersebut; b) Non excludable, yaitu apabila suatu barang publik tersedia, maka tidak ada yang dapat menghalangi siapapun
6. *Government consumption expenditure consists of Individual Consumption Expenditure and Collective Consumption Expenditure. Individual goods and services are private goods and services, which the characteristics of private goods is a) Scarcity, that there is a scarcity/limited in number; b) Excludable consumption, the consumption of goods can be limited only to those who meet certain requirements (usually the price); c) Rivalrous competition, ie consumption by the consumer will reduce or eliminate the chance of another party to do so. Examples of goods and services produced by government and classified as goods and services of individuals is the government health services in hospitals/health centers and education services in schools/universities. Collective goods and services equivalent to public goods characterized by a) Non-rivalry, namely the use of a consumer for an item does not reduce the chance of another consumer to also consume goods; b) Non-excludable, i.e. when a public good available, then nothing can hinder anyone to benefit from the goods or in other words everyone has access to the goods. Examples of goods and services produced by government and classified as collective goods and services is carried military*

untuk memperoleh manfaat dari barang tersebut atau dengan kata lain setiap orang memiliki akses ke barang tersebut. Contoh barang dan jasa yang dihasilkan pemerintah dan tergolong sebagai barang dan jasa kolektif adalah jasa pertahanan yang dilakukan TNI dan keamanan yang dilakukan kepolisian.

*defense services and the police's security.*

7. Pembentukan Modal Tetap Bruto (PMTB) mencakup pengadaan, pembuatan, dan pembelian barang modal. Barang modal dimaksud adalah barang-barang yang digunakan untuk proses produksi, ta-han lama atau yang mempunyai umur pemakaian lebih dari satu tahun seperti bangunan, mesin-mesin dan alat angkutan. Termasuk pula di sini perbaikan besar (berat) yang sifatnya memperpanjang umur atau mengubah bentuk atau kapasitas barang modal tersebut. Pengeluaran barang modal untuk keperluan militer juga dicakup sebagai PMTB. Klasifikasi komponen PMTB dibagi menjadi 6 sub komponen yaitu Konstruksi; Mesin dan Peralatan; Kendaraan; Peralatan Lainnya; Cultivated Biological Resurces (CBR) dan Produk Kekayaan Intelektual.

7. *Gross Fixed Capital Formation (GFCF) includes procurement, manufacture, and the purchase of capital goods. Capital goods are goods which are used for the production process, durable or have a service life of more than one year such as buildings, machinery, and transportation equipment. Including here: huge improvement that are to extend the life or changing the shape or the capacity of the capital goods. Capital expenditures for military purposes are also covered as GFCF. GFCF component are classified into six sub-components: Construction; Machinery and Equipment; vehicle; Other equipment; Cultivated Biological Resurces (CBR) and Intellectual Property Product.*

8. Ekspor barang dan jasa merupakan transaksi perdagangan barang dan jasa dari penduduk (residen) ke bukan penduduk (nonresiden).

8. *Exports of goods and services consist of transactions of goods and services from residents to non-re-sidents. Imports of goods*

Impor barang dan jasa adalah transaksi perdagangan dari bukan penduduk ke penduduk. Ekspor atau impor barang terjadi pada saat terjadi perubahan hak kepemilikan barang antara penduduk dengan bukan penduduk (dengan atau tanpa perpindahan fisik barang tersebut). Pada PDB dengan tahun dasar 2010, ekspor dan impor barang dirinci menjadi nonmigas dan migas.

*and services consist of transaction of goods and services from non-residents to residents. Exports and imports of goods occur when there are changes in ownership of goods between residents and non-residents (with or without physical movements of goods across frontiers). On the GDP at 2010 basic year, exports and imports of goods specified into non oil and gas and oil and gas.*

9. Produk Domestik Bruto maupun agregat turunannya disajikan dalam 2 (dua) versi penilaian, yaitu atas dasar "harga berlaku" dan atas dasar "harga konstan". Disebut sebagai harga berlaku karena seluruh agregat dinilai dengan menggunakan harga pada tahun berjalan, sedangkan harga konstan penilaiannya didasarkan kepada harga satu tahun dasar tertentu, dalam publikasi ini digunakan harga tahun 2010.

9. *GDP and its aggregations are presented in two forms: at current market prices and at constant base year market prices. In presenting current market prices, all aggregates are valued at current market prices, while base year constant market prices are shown by valuing all aggregates at fixed base year prices. Year of 2010 is used as the base year in this publication.*

10. Laju pertumbuhan Produk Domestik regional Bruto diperoleh dari perhitungan PDRB atas dasar harga konstan. Diperoleh dengan cara mengurangi nilai PDRB pada tahun ke-n terhadap nilai pada tahun ke n-1 (tahun sebelumnya), dibagi dengan nilai pada tahun ke n-1, dikalikan dengan 100 persen. Laju pertumbuhan menunjukkan perkembangan

10. *Growth rate of Gross Regional Domestic Product is derived from GRDP at constant market prices. It is obtained by subtracting the value of GRDP year n with the value of GRDP year n-1, divided by the value of GRDP year n-1 then multiplied by 100 percent. The growth rate of GRDP explains the income growth during the given period.*

agregat pendapatan dari satu waktu tertentu terhadap waktu sebelumnya.

<https://padangpanjangkota.bps.go.id>



**ULASAN**

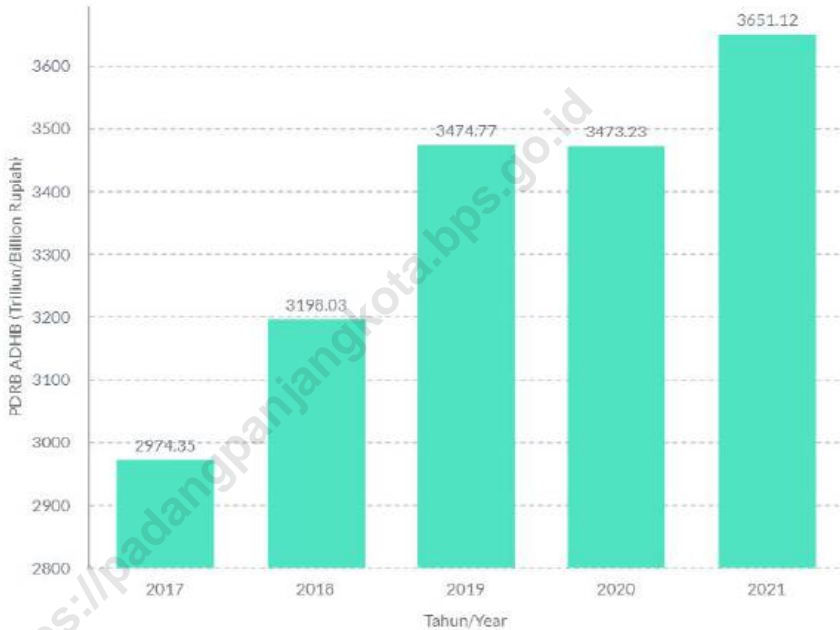
Produk Domestik Regional Bruto (PDRB) mencerminkan nilai tambah barang dan jasa yang dihasilkan oleh suatu wilayah. Pada tahun 2021, PDRB Atas Dasar Harga Berlaku (ADHB) Kota Padang Panjang sebesar 3.651,12 milyar rupiah. Nilai tersebut naik dibanding tahun sebelumnya karena adanya pemulihan ekonomi pasca pandemi. Pertumbuhan ekonomi Kota Padang Panjang pada 2021 sebesar 3,46 persen. Pertumbuhan terbanyak terjadi pada sektor Jasa Keuangan dan Asuransi dan sektor Penyediaan Akomodasi dan Makan Minum masing-masing 8,72 persen dan 7,38 persen. Sedangkan lapangan usaha yang memiliki pertumbuhan terendah adalah Administrasi Pemerintahan, Pertahanan dan Jaminan Sosial Wajib dengan pertumbuhan sebesar 0,73 persen.

**DESCRIPTION**

*Gross Regional Domestic Product (GRDP) reflects the added value of goods and services produced by a region. In 2021, Padang Panjang City's GRDP at Current Prices (ADHB) is 3,651.12 billion rupiah. This value increased compared to the previous year due to the post-pandemic economic recovery. Padang Panjang City's economic growth in 2021 is 3.46 percent. The most growth occurred in the Financial Services and Insurance sectors and the Accommodation and Food and Drink Provision sector, respectively 8.72 percent and 7.38 percent. Meanwhile, the business fields with the lowest growth were Government Administration, Defense and Mandatory Social Security with a growth of 0.73 percent.*

**Gambar 12.1**  
**Figures**

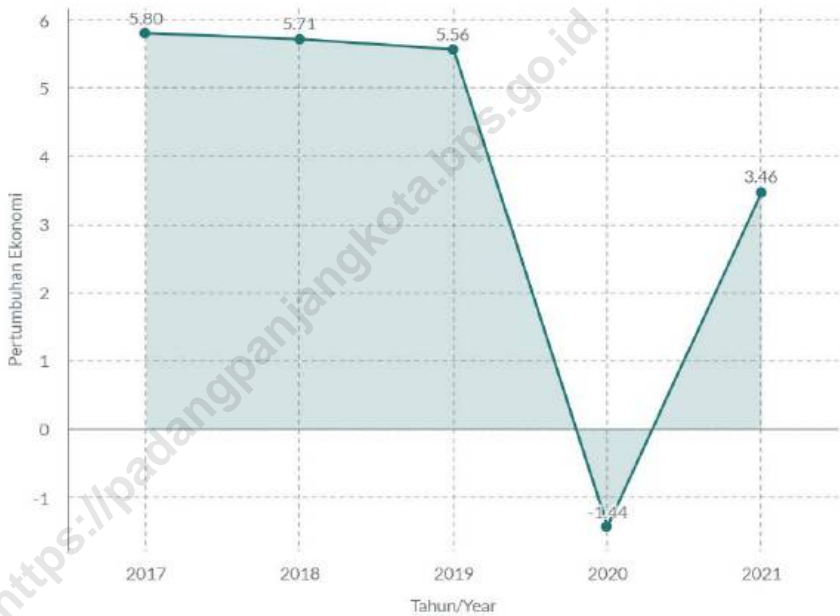
**Produk Domestik Regional Bruto Atas Dasar Harga Berlaku di Kota Padang Panjang (miliar rupiah), 2017–2021**  
**Gross Regional Domestic Product at Current Market Prices in Padang Panjang Municipality (billion rupiahs), 2017-2021**



Sumber/Source: BPS, berbagai sensus, survei, dan sumber lain/ BPS-Statistics Indonesia, various census, survey, and other sources

**Gambar** 12.2  
**Figures**

**Laju Pertumbuhan Produk Domestik Regional Bruto Atas Dasar Harga Konstan 2010 di Kota Padang Panjang (persen), 2017-2021**  
**Growth Rate of Gross Regional Domestic Product at 2010 Constant Market Prices in Padang Panjang Municipality (percent), 2017-2021**



Sumber/Source: BPS, berbagai sensus, survei, dan sumber lain/ BPS-Statistics Indonesia, various census, survey, and other sources

**Tabel**  
**Table** 12.1

**Produk Domestik Regional Bruto Atas Dasar Harga Berlaku Menurut Lapangan Usaha di Kota Padang Panjang (miliar rupiah), 2017–2021**  
**Gross Regional Domestic Product at Current Market Prices by Industry in Padang Panjang Municipality (billion rupiahs), 2017-2021**

Lapangan Usaha/ <i>Industry</i>	2017	2018	2019 <sup>x</sup>	2020 <sup>xx</sup>	2021 <sup>xxx</sup>
(1)	(2)	(3)	(4)	(5)	(6)
A Pertanian, Kehutanan, dan Perikanan/ <i>Agriculture, Forestry, and Fishing</i>	160,63	164,99	175,34	178,83	186,94
B Pertambangan dan Penggalian/ <i>Mining and Quarrying</i>	9,20	9,44	9,55	9,37	9,69
C Industri Pengolahan/ <i>Manufacturing</i>	296,28	303,72	292,17	292,91	309,48
D Pengadaan Listrik dan Gas/ <i>Electricity and Gas</i>	2,05	2,16	2,39	2,25	2,34
E Pengadaan Air; Pengelolaan Sampah, Limbah, dan Daur Ulang/ <i>Water Supply; Sewerage, Waste Management, and Remediation Activities</i>	7,74	7,92	8,58	8,72	9,19
F Konstruksi/ <i>Construction</i>	291,56	319,24	345,84	341,50	351,24
G Perdagangan Besar dan Eceran; Reparasi Mobil dan Sepeda Motor/ <i>Wholesale and Retail Trade; Repair of Motor Vehicles and Motorcycles</i>	549,82	594,61	640,50	623,94	639,28
H Transportasi dan Pergudangan/ <i>Transportation and Storage</i>	377,06	409,05	446,90	408,83	431,68
I Penyediaan Akomodasi dan Makan Minum/ <i>Accommodation and Food Service Activities</i>	84,20	91,90	102,44	91,71	100,47
J Informasi dan Komunikasi/ <i>Information and Communication</i>	246,67	272,10	305,26	330,56	352,30

Lanjutan Tabel/Continued Table 12.1

Lapangan Usaha/Industry		2017	2018	2019 <sup>x</sup>	2020 <sup>xx</sup>	2021 <sup>xxx</sup>
(1)	(2)	(3)	(4)	(5)	(6)	
K	Jasa Keuangan dan Asuransi/ Financial and Insurance Activities	127,90	132,28	140,51	144,19	162,89
L	Real Estat/Real Estate Activities	108,37	115,32	123,25	124,52	128,89
M,N	Jasa Perusahaan/Business Activities	2,47	2,63	2,89	2,81	2,85
O	Administrasi Pemerintahan, Pertahanan, dan Jaminan Sosial Wajib/Public Administration and Defence; Compulsory Social Security	274,28	294,63	329,85	350,51	375,32
P	Jasa Pendidikan/Education	265,27	289,01	331,78	352,19	360,97
Q	Jasa Kesehatan dan Kegiatan Sosial/Human Health and Social Work Activities	39,82	42,91	48,39	53,63	57,88
R,S,T,U	Jasa Lainnya/Other Services Activities	131,02	146,12	169,13	156,77	169,68
<b>Produk Domestik Regional Bruto Gross Regional Domestic Product</b>		<b>2 974,35</b>	<b>3 198,03</b>	<b>3 474,77</b>	<b>3 473,23</b>	<b>3 651,12</b>

Sumber/Source: BPS, berbagai sensus, survei, dan sumber lain/ BPS-Statistics Indonesia, various census, survey, and other sources

**Tabel**  
**Table** 12.2

**Produk Domestik Regional Bruto Atas Dasar Harga Konstan 2010 Menurut Lapangan Usaha di Kota Padang Panjang (miliar rupiah), 2017 - 2021**  
**Gross Regional Domestic Product at 2010 Constant Market Prices by Industry in Padang Panjang Municipality (billion rupiahs), 2017 - 2021**

<b>Lapangan Usaha/Industry</b>	<b>2017</b>	<b>2018</b>	<b>2019<sup>x</sup></b>	<b>2020<sup>xx</sup></b>	<b>2021<sup>xxx</sup></b>
(1)	(2)	(3)	(4)	(5)	(6)
A Pertanian, Kehutanan, dan Perikanan/ <i>Agriculture, Forestry, and Fishing</i>	116,39	117,96	122,27	123,84	130,02
B Pertambangan dan Pengalihan/ <i>Mining and Quarrying</i>	6,07	6,10	6,13	5,97	6,10
C Industri Pengolahan/ <i>Manufacturing</i>	244,30	248,28	241,46	235,64	241,40
D Pengadaan Listrik dan Gas/ <i>Electricity and Gas</i>	1,52	1,58	1,62	1,51	1,55
E Pengadaan Air; Pengelolaan Sampah, Limbah, dan Daur Ulang/ <i>Water Supply; Sewerage, Waste Management, and Remediation Activities</i>	6,14	6,19	6,48	6,56	6,86
F Konstruksi/ <i>Construction</i>	215,20	230,12	244,01	236,08	238,50
G Perdagangan Besar dan Eceran; Reparasi Mobil dan Sepeda Motor/ <i>Wholesale and Retail Trade; Repair of Motor Vehicles and Motorcycles</i>	425,21	448,90	472,37	467,60	482,56
H Transportasi dan Pergudangan/ <i>Transportation and Storage</i>	317,00	339,15	363,05	322,68	336,19
I Penyediaan Akomodasi dan Makan Minum/ <i>Accommodation and Food Service Activities</i>	51,95	55,74	59,77	52,58	56,46
J Informasi dan Komunikasi/ <i>Information and Communication</i>	239,37	260,03	281,56	305,02	321,56

Lanjutan Tabel/Continued Table 12.2

Lapangan Usaha/Industry		2017	2018	2019 <sup>x</sup>	2020 <sup>xx</sup>	2021 <sup>xxx</sup>
(1)		(2)	(3)	(4)	(5)	(6)
K	Jasa Keuangan dan Asuransi/ Financial and Insurance Activities	94,21	94,79	96,86	97,80	106,32
L	Real Estat/Real Estate Activities	80,20	83,96	88,53	88,63	90,56
M,N	Jasa Perusahaan/Business Activities	1,87	1,96	2,06	1,97	1,99
O	Administrasi Pemerintahan, Pertahanan, dan Jaminan Sosial Wajib/Public Administration and Defence; Compulsory Social Security	202,88	215,88	230,12	228,46	230,13
P	Jasa Pendidikan/Education	184,88	199,50	218,11	231,00	234,49
Q	Jasa Kesehatan dan Kegiatan Sosial/Human Health and Social Work Activities	31,42	33,39	35,56	38,10	40,08
R,S,T,U	Jasa Lainnya/Other Services Activities	94,10	101,25	110,64	99,96	106,75
<b>Produk Domestik Regional Bruto Gross Regional Domestic Product</b>		<b>2 312,71</b>	<b>2 444,77</b>	<b>2 580,61</b>	<b>2 543,40</b>	<b>2 631,52</b>

Sumber/Source: BPS, berbagai sensus, survei, dan sumber lain/ BPS-Statistics Indonesia, various census, survey, and other sources

**Tabel**  
**Table** 12.3

**Distribusi Persentase Produk Domestik Regional Bruto Atas Dasar Harga Berlaku Menurut Lapangan Usaha di Kota Padang Panjang, 2017 - 2021**  
**Percentage Distribution of Gross Regional Domestic Product at Current Market Prices by Industry in Padang Panjang Municipality, 2017 - 2021**

Lapangan Usaha/ <i>Industry</i>	2017	2018	2019 <sup>x</sup>	2020 <sup>xx</sup>	2021 <sup>xxx</sup>
(1)	(2)	(3)	(4)	(5)	(6)
A Pertanian, Kehutanan, dan Perikanan/ <i>Agriculture, Forestry, and Fishing</i>	5,40	5,16	5,05	5,15	5,12
B Pertambangan dan Penggalian/ <i>Mining and Quarrying</i>	0,31	0,30	0,27	0,27	0,27
C Industri Pengolahan/ <i>Manufacturing</i>	9,96	9,50	8,41	8,43	8,48
D Pengadaan Listrik dan Gas/ <i>Electricity and Gas</i>	0,07	0,07	0,07	0,06	0,06
E Pengadaan Air; Pengelolaan Sampah, Limbah, dan Daur Ulang/ <i>Water Supply; Sewerage, Waste Management, and Remediation Activities</i>	0,26	0,25	0,25	0,25	0,25
F Konstruksi/ <i>Construction</i>	9,80	9,98	9,95	9,83	9,62
G Perdagangan Besar dan Eceran; Reparasi Mobil dan Sepeda Motor/ <i>Wholesale and Retail Trade; Repair of Motor Vehicles and Motorcycles</i>	18,49	18,59	18,43	17,96	17,51
H Transportasi dan Pergudangan/ <i>Transportation and Storage</i>	12,68	12,79	12,86	11,77	11,82
I Penyediaan Akomodasi dan Makan Minum/ <i>Accommodation and Food Service Activities</i>	2,83	2,87	2,95	2,64	2,75
J Informasi dan Komunikasi/ <i>Information and Communication</i>	8,29	8,51	8,79	9,52	9,65



Lanjutan Tabel/Continued Table 12.3

Lapangan Usaha/Industry		2017	2018	2019 <sup>x</sup>	2020 <sup>xx</sup>	2021 <sup>xxx</sup>
(1)	(2)	(3)	(4)	(5)	(6)	
K	Jasa Keuangan dan Asuransi/ Financial and Insurance Activities	4,30	4,14	4,04	4,15	4,46
L	Real Estat/Real Estate Activities	3,64	3,61	3,55	3,59	3,53
M,N	Jasa Perusahaan/Business Activities	0,08	0,08	0,08	0,08	0,08
O	Administrasi Pemerintahan, Pertahanan, dan Jaminan Sosial Wajib/Public Administration and Defence; Compulsory Social Security	9,22	9,21	9,49	10,09	10,28
P	Jasa Pendidikan/Education	8,92	9,04	9,55	10,14	9,89
Q	Jasa Kesehatan dan Kegiatan Sosial/Human Health and Social Work Activities	1,34	1,34	1,39	1,54	1,59
R,S,T,U	Jasa Lainnya/Other Services Activities	4,41	4,57	4,87	4,51	4,65
<b>Produk Domestik Regional Bruto Gross Regional Domestic Product</b>		<b>100,00</b>	<b>100,00</b>	<b>100,00</b>	<b>100,00</b>	<b>100,00</b>

Sumber/Source: BPS, berbagai sensus, survei, dan sumber lain/ BPS-Statistics Indonesia, various census, survey, and other sources

**Tabel**  
**Table** 12.4

**Laju Pertumbuhan Produk Domestik Regional Bruto Atas Dasar Harga Konstan 2010 Menurut Lapangan Usaha di Kota Padang Panjang (persen), 2017 - 2021**  
**Growth Rate of Gross Regional Domestic Product at 2010 Constant Market Prices by Industry in Padang Panjang Municipality (percent), 2017 - 2021**

Lapangan Usaha/Industry	2017	2018	2019 <sup>x</sup>	2020 <sup>xx</sup>	2021 <sup>xxx</sup>
(1)	(2)	(3)	(4)	(5)	(6)
A Pertanian, Kehutanan, dan Perikanan/ <i>Agriculture, Forestry, and Fishing</i>	2,82	1,35	3,65	1,29	4,99
B Pertambangan dan Penggalian/ <i>Mining and Quarrying</i>	0,47	0,35	0,54	-2,64	2,23
C Industri Pengolahan/ <i>Manufacturing</i>	2,18	1,63	-2,75	-2,41	2,44
D Pengadaan Listrik dan Gas/ <i>Electricity and Gas</i>	4,14	4,16	2,36	-6,85	2,96
E Pengadaan Air; Pengelolaan Sampah, Limbah, dan Daur Ulang/ <i>Water Supply; Sewerage, Waste Management, and Remediation Activities</i>	1,06	0,87	4,64	1,36	4,43
F Konstruksi/ <i>Construction</i>	8,08	6,93	6,04	-3,25	1,02
G Perdagangan Besar dan Eceran; Reparasi Mobil dan Sepeda Motor/ <i>Wholesale and Retail Trade; Repair of Motor Vehicles and Motorcycles</i>	4,62	5,57	5,23	-1,01	3,20
H Transportasi dan Pergudangan/ <i>Transportation and Storage</i>	6,64	6,99	7,05	-11,12	4,19
I Penyediaan Akomodasi dan Makan Minum/ <i>Accommodation and Food Service Activities</i>	7,48	7,30	7,23	-12,04	7,38
J Informasi dan Komunikasi/ <i>Information and Communication</i>	8,70	8,63	8,28	8,33	5,42

Lanjutan Tabel/Continued Table 12.4

Lapangan Usaha/Industry		2017	2018	2019 <sup>x</sup>	2020 <sup>xx</sup>	2021 <sup>xxx</sup>
(1)		(2)	(3)	(4)	(5)	(6)
K	Jasa Keuangan dan Asuransi/ Financial and Insurance Activities	2,16	0,62	2,19	0,97	8,72
L	Real Estat/Real Estate Activities	4,51	4,68	5,45	0,11	2,17
M,N	Jasa Perusahaan/Business Activities	6,21	4,87	5,11	-4,45	1,05
O	Administrasi Pemerintahan, Pertahanan, dan Jaminan Sosial Wajib/Public Administration and Defence; Compulsory Social Security	4,96	6,41	6,60	-0,72	0,73
P	Jasa Pendidikan/Education	10,11	7,90	9,33	5,91	1,51
Q	Jasa Kesehatan dan Kegiatan Sosial/Human Health and Social Work Activities	6,88	6,26	6,49	7,14	5,22
R,S,T,U	Jasa Lainnya/Other Services Activities	7,61	7,60	9,27	-9,66	6,80
<b>Produk Domestik Regional Bruto Gross Regional Domestic Product</b>		<b>5,80</b>	<b>5,71</b>	<b>5,56</b>	<b>-1,44</b>	<b>3,46</b>

Sumber/Source: BPS, berbagai sensus, survei, dan sumber lain/ BPS-Statistics Indonesia, various census, survey, and other sources

**Tabel**  
**Table** 12.5

**Produk Domestik Regional Bruto Atas Dasar Harga Berlaku Menurut Jenis Pengeluaran di Kota Padang Panjang (miliar rupiah), 2017 - 2021**  
**Gross Regional Domestic Product at Current Market Prices by Type of Expenditure in Padang Panjang Municipality (billion rupiahs), 2017 - 2021**

<b>Jenis Pengeluaran</b> <i>Type of Expenditure</i>	<b>2017</b>	<b>2018</b>	<b>2019<sup>x</sup></b>	<b>2020<sup>xx</sup></b>	<b>2021<sup>xxx</sup></b>
(1)	(2)	(3)	(4)	(5)	(6)
Pengeluaran Konsumsi Rumah Tangga <i>Household Consumption Expenditure</i>	1 575,99	1 696,88	1 870,44	1 853,92	1 935,22
Pengeluaran Konsumsi LNPR <i>NPISH Consumption Expenditure</i>	33,35	36,28	41,43	39,92	41,09
Pengeluaran Konsumsi Pemerintah <i>Government Consumption Expenditure</i>	597,45	635,36	682,43	631,01	640,96
Pembentukan Modal Tetap Bruto <i>Gross Fixed Capital Formation</i>	953,12	1 013,92	1 106,61	1 086,83	1 143,66
Perubahan Inventori <i>Changes in Inventories</i>	6,53	11,18	4,89	15,16	1,97
Net Ekspor Barang dan Jasa <i>Net Exports of Goods and Services</i>	- 192,08	- 194,95	- 230,97	- 153,61	- 111,79
<b>Produk Domestik Regional Bruto</b> <b>Gross Regional Domestic Product</b>	<b>2 974,35</b>	<b>3 198,67</b>	<b>3 474,83</b>	<b>3 473,23</b>	<b>3 651,12</b>

Sumber/Source: Badan Pusat Statistik Kota Padang Panjang/ BPS-Statistics of Padang Panjang Municipality

**Tabel**  
**Table** 12.6

**Produk Domestik Regional Bruto Atas Dasar Harga Konstan 2010 Menurut Jenis Pengeluaran di Kota Padang Panjang (miliar rupiah), 2017 - 2021**  
**Gross Regional Domestic Product at 2010 Constant Market Prices by Type of Expenditure in Padang Panjang Municipality (billion rupiahs), 2017 - 2021**

Jenis Pengeluaran Type of Expenditure	2017	2018	2019 <sup>x</sup>	2020 <sup>xx</sup>	2021 <sup>xxx</sup>
(1)	(2)	(3)	(4)	(5)	(6)
Pengeluaran Konsumsi Rumah Tangga Household Consumption Expenditure	1 130,09	1 178,64	1 236,90	1 210,45	1 237,08
Pengeluaran Konsumsi LNPRT NPISH Consumption Expenditure	25,50	27,24	30,08	28,82	29,37
Pengeluaran Konsumsi Pemerintah Government Consumption Expenditure	393,43	409,53	425,91	387,53	388,19
Pembentukan Modal Tetap Bruto Gross Fixed Capital Formation	701,21	721,93	759,94	736,78	748,86
Perubahan Inventori Changes in Inventories	4,64	7,73	3,32	10,05	1,28
Net Ekspor Barang dan Jasa Net Exports of Goods and Services	57,85	100,23	124,46	169,78	226,73
<b>Produk Domestik Regional Bruto Gross Regional Domestic Product</b>	<b>2 312,71</b>	<b>2 445,31</b>	<b>2 580,60</b>	<b>2 543,40</b>	<b>2 631,52</b>

Sumber/Source: BPS, berbagai sensus, survei, dan sumber lain/ BPS-Statistics Indonesia, various census, survey, and other sources

**Tabel**  
**Table** 12.7

**Distribusi Produk Domestik Regional Bruto Atas Dasar Harga Berlaku Menurut Pengeluaran di Kota Padang Panjang (persen), 2017-2021**  
**Percentage Distribution of Gross Regional Domestic Product at Current Market Prices by Expenditure in Padang Panjang Municipality (percent), 2017 - 2021**

<b>Jenis Pengeluaran</b> <b>Type of Expenditure</b>	<b>2017</b>	<b>2018</b>	<b>2019<sup>x</sup></b>	<b>2020<sup>xx</sup></b>	<b>2021<sup>xxx</sup></b>
(1)	(2)	(3)	(4)	(5)	(6)
Pengeluaran Konsumsi Rumah Tangga <i>Household Consumption Expenditure</i>	52,99	53,05	53,83	53,70	53,00
Pengeluaran Konsumsi LNPR <i>NPISH Consumption Expenditure</i>	1,12	1,13	1,19	1,15	1,13
Pengeluaran Konsumsi Pemerintah <i>Government Consumption Expenditure</i>	20,09	19,86	19,64	18,17	17,56
Pembentukan Modal Tetap Bruto <i>Gross Fixed Capital Formation</i>	32,04	31,7	31,85	31,26	31,32
Perubahan Inventori <i>Changes in Inventories</i>	0,22	0,35	0,14	0,44	0,05
Net Ekspor Barang dan Jasa <i>Net Exports of Goods and Services</i>	-6,46	-6,09	-6,65	-4,73	-3,06
<b>Produk Domestik Regional Bruto</b> <b>Gross Regional Domestic Product</b>	<b>100,00</b>	<b>100,00</b>	<b>100,00</b>	<b>100,00</b>	<b>100,00</b>

Sumber/Source: BPS, berbagai sensus, survei, dan sumber lain/ BPS-Statistics Indonesia, various census, survey, and other sources

**Tabel**  
**Table** 12.8

**Laju Pertumbuhan Produk Domestik Regional Bruto Atas Dasar Harga Konstan 2010 Menurut Pengeluaran di Kota Padang Panjang (persen), 2017 - 2021**  
**Growth Rate of Gross Regional Domestic Product at 2010 Constant Market Prices by Expenditure in Padang Panjang Municipality (percent), 2017 - 2021**

<b>Jenis Pengeluaran</b> <b>Type of Expenditure</b>	<b>2017</b>	<b>2018</b>	<b>2019<sup>x</sup></b>	<b>2020<sup>xx</sup></b>	<b>2021<sup>xxx</sup></b>
(1)	(2)	(3)	(4)	(5)	(6)
Pengeluaran Konsumsi Rumah Tangga <i>Household Consumption Expenditure</i>	5,28	4,52	4,71	-2,14	2,20
Pengeluaran Konsumsi LNPRT <i>NPISH Consumption Expenditure</i>	4,69	6,39	10,87	-4,16	1,89
Pengeluaran Konsumsi Pemerintah <i>Government Consumption Expenditure</i>	-1,52	3,78	4,31	-9,01	0,17
Pembentukan Modal Tetap Bruto <i>Gross Fixed Capital Formation</i>	3,96	3,20	5,01	-3,05	1,64
Perubahan Inventori <i>Changes in Inventories</i>	-	67,39	-57,26	202,71	-87,26
Net Ekspor Barang dan Jasa <i>Net Exports of Goods and Services</i>	-	1,72	1,23	-37,51	2,54
<b>Produk Domestik Regional Bruto</b> <b>Gross Regional Domestic Product</b>	<b>5,80</b>	<b>5,71</b>	<b>5,56</b>	<b>-1,44</b>	<b>3,46</b>

Sumber/Source: BPS, berbagai sensus, survei, dan sumber lain/ BPS-Statistics Indonesia, various census, survey, and other sources

# PERBANDINGAN ANTAR KABUPATEN/KOTA

Regency/Municipality Comparison

## BAB Chapter 13

### Perbandingan Statistik 2021

DI BEBERAPA KAB/KOTA SE SUMATERA BARAT  
Statistical Comparison in Regency/Municipal in Sumatera Barat, 2021

#### AHH

ANGKA HARAPAN HIDUP  
Life Expectancy of Birth

Kota Padang Panjang 72,82

Kota Bukittinggi 74,50

#### Jumlah Penduduk Miskin

Number of Population Below the Poverty Line

Kota Padang Panjang 3,28 Ribu Orang  
Thousand Person

Kota Padang 48,44 Ribu Orang  
Thousand Person

#### IPM

Indeks  
Pembangunan  
Manusia

Human Development Index

Kota Padang Panjang 77,97 Kota Padang 82,90

#### Pengeluaran Penduduk per Kapita

Adjusted per Capita Expenditure

Kota Padang Panjang 10 754 Ribu Rupiah/Orang/Tahun  
Thousand Rupiah/Person/Year

Kota Padang 14 540 Ribu Rupiah/Orang/Tahun  
Thousand Rupiah/Person/Year





**PENJELASAN TEKNIS**

1. Sumber data yang digunakan dalam bab ini berasal dari Badan Pusat Statistik, baik dari sensus maupun survei yang telah dilaksanakan BPS.
2. Jumlah penduduk mengacu pada hasil Sensus Penduduk (SP) 2010. Data yang disajikan merupakan hasil SP2010 (Mei), penduduk pertengahan tahun 2010 (Juni), dan hasil proyeksi penduduk 2010 dan 2015. Tabel hasil SP2010 merujuk pada Mei sedangkan hasil proyeksi penduduk merujuk pada pertengahan tahun (Juni).
3. Sumber data ketenagakerjaan adalah Survei Angkatan Kerja Nasional (Sakernas). Survei ini khusus dirancang untuk mengumpulkan informasi/data ketenagakerjaan.
4. Pengumpulan data Statistik Pertanian (SP) diselenggarakan oleh Badan Pusat Statistik bekerjasama dengan Dinas Pertanian.
5. Data pokok tanaman pangan yang dikumpulkan adalah luas panen dan produktivitas (hasil per hektar). Produksi tanaman pangan merupakan hasil perkalian antara luas panen

**TECHNICAL NOTES**

1. *The data source used in this chapter comes from the BPS-Statistics, either from census or survey has been conducted by BPS.*
2. *The total population refers to the results of the 2010 Population Census. Data presented is the result of SP2010 (May), mid year population of 2010 (June), and population projection for 2010 and 2015. The tables of 2010 Population Census result refer to May and population projection refer to mid-year population (June).*
3. *Employment data source is the National Labor Force Survey (Sakernas). The survey was specifically designed to collect information / data employment.*
4. *Agricultural Survey is carried out by the BPS-Statistics Indonesia in cooperation with Agriculture department of Padang Panjang Municipality.*
5. *The main food crops data collected consists of harvested area and productivity (yield per hectare). Food crops production is generated by harvested area multiplied by productivity.*

dengan produktivitas.

- |   |   |
|---|---|
| <p>6. Penghitungan PDRB pada tahun ini menggunakan tahun dasar baru yaitu, tahun 2010. Tahun 2010 dipilih sebagai tahun dasar baru menggantikan tahun dasar 2000 karena beberapa alasan berikut:</p>  | <p>6. <i>Calculation of GRDP this year using 2010 base year. The year 2010 is chosen as the new base year replaced the 2000 base year for the following reasons:</i></p>  |
| <p>7. Perekonomian Indonesia tahun 2010 relatif stabil; Telah terjadi perubahan struktur ekonomi selama 10(sepuluh)tahun terakhir, terutama di bidang informasi dan teknologi serta transportasi yang berpengaruh terhadap pola distribusi dan munculnya produk-produk baru; Rekomendasi PBB tentang pergantian tahun dasar dilakukan setiap 5 (lima) atau 10 (sepuluh) tahun; Adanya pembaharuan konsep, definisi, klasifikasi, cakupan, sumber data dan metodologi sesuai rekomendasi dalam SNA 2008; Tersedianya sumber data baru untuk perbaikan PDRB seperti data Sensus Penduduk 2010 (SP 2010) dan Indeks harga produsen (Producers Price Index /PPI); Tersedianya kerangka kerja SUT (Supply and Use Tables) yang menggambarkan keseimbangan aliran produksi dan konsumsi (barang dan jasa) dan penciptaan pendapatan dari aktivitas produksi tersebut.</p> | <p>7. <i>The Indonesian economy in 2010 are relatively stable; There has been change of structural in the economy during the 10 (ten) years, especially information also technology and transportation that affect the distribution patterns and the emergence of new products; United Nations Recommendations on the turn base year conducted every 5 (five) or 10 (ten) years; The renewal of concepts, definitions, classification, coverage, data sources and methodology as recommended in the SNA 2008; The availability of new data sources for GRDP improvement such as the Population Census of 2010 ( SP 2010) and producer price index (PPI) ; Availability of SUT framework that describes the flow of production and consumption balance (goods and services) and the creation of income from the production activity.</i></p> |
| <p>8. Pada tahun 2015 ini dilakukan</p>   | <p>8. <i>In 2015 this was done calculation</i></p>  |

penyempurnaan metodologi penghitungan Indeks Pembangunan Manusia (IPM). Penyempurnaan metodologi tersebut adalah Mengganti tahun dasar PNB (Pendapatan Nasional Bruto) per kapita dari tahun 2005 menjadi 2011; Merubah metode agregasi indeks pendidikan dari rata-rata aritmatik menjadi rata-rata geometrik.

*methodology refinement of the Human Development Index (HDI). Completion of the methodology is Changing the base year GNI (Gross National Income) per capita from 2005 to 2011; Changing the method of aggregation of the education index arithmetic mean to average geometric.*

9. Alasan yang dijadikan dasar perubahan metodologi penghitungan IPM yaitu:

9. *Reasons that form the basis of HDI calculation methodology changes are:*

PERTAMA:

10. Beberapa indikator sudah tidak tepat untuk digunakan dalam penghitungan IPM. Angka Melek Huruf (AMH) sudah tidak relevan dalam mengukur pendidikan secara utuh karena tidak dapat menggambarkan kualitas pendidikan. Selain itu, karena AMH di sebagian besar daerah sudah tinggi, sehingga tidak dapat membedakan tingkat pendidikan antardaerah dengan baik.

FIRST:

10. *Some of the indicators is not appropriate for use in the calculation of the HDI. Literacy Rate (AMH) is not relevant in assessing education as a whole because it can not describe the quality of education. Moreover, because of AMH in most areas has been high, so it can not distinguish between regions with a good level of education.*

KEDUA:

11. Penggunaan rumus rata-rata aritmatik dalam penghitungan IPM menggambarkan bahwa capaian yang rendah di suatu dimensi dapat ditutupi oleh capaian tinggi dimensi lain.

SECOND:

11. *The use of the arithmetic mean formula in calculating the HDI illustrates that low achievement in one dimension can be covered by a high performance another dimension.*

12. Indikator IPM metode baru

12. *HDI indicators of the new method*

adalah:

### 1. Harapan hidup saat lahir

13. Angka Harapan Hidup saat Lahir (AHH) didefinisikan sebagai rata-rata perkiraan banyak tahun yang dapat ditempuh oleh seseorang sejak lahir.
14. AHH mencerminkan derajat kesehatan suatu masyarakat. AHH dihitung dari hasil Proyeksi SP2010.

### 2. Harapan lama sekolah

15. Angka Harapan Lama Sekolah (HLS) didefinisikan sebagai lamanya sekolah (dalam tahun) yang diharapkan akan dirasakan oleh anak pada umur tertentu di masa mendatang. HLS dapat digunakan untuk mengetahui kondisi pembangunan sistem pendidikan di berbagai jenjang.
16. HLS dihitung pada usia 7 tahun ke atas karena mengikuti kebijakan pemerintah yaitu program wajib belajar.
17. Untuk mengakomodir penduduk yang tidak tercakup dalam Susenas, HLS dikoreksi dengan siswa yang bersekolah di pesantren. Sumber data pesantren yaitu dari Direktorat Pendidikan Islam.

are:

### 1. The life expectancy at birth.

13. *Life expectancy at birth (LE) is defined as the average of the estimates of many years that can be taken by someone since birth.*
14. *LE reflects the health of a society. LE calculated from the projection SP2010.*

### 2. Expected Years of Schooling

15. *Expected Years of Schooling (EYS) is defined as the length of the school (in years) are expected to be felt by children at a certain age in the future. EYS can be used to determine the condition of the development of the education system at all levels.*
16. *EYS is calculated at age 7 years and above because it follows the government's policy of compulsory education.*
17. *To accommodate residents who are not covered by the Susenas, HLS corrected with students who attend boarding schools. The data source from the Directorate of Education schools, namely Islam*

**3. Rata-rata lama sekolah**

18. Rata-rata Lama Sekolah (RLS) didefinisikan sebagai jumlah tahun yang digunakan oleh penduduk dalam menjalani pendidikan formal.
19. Cakupan penduduk yang dihitung RLS adalah penduduk berusia 25 tahun ke atas.
20. RLS dihitung untuk usia 25 tahun ke atas dengan asumsi pada umur 25 tahun pro-ses pendidikan sudah berakhir.
21. Penghitungan RLS pada usia 25 tahun ke atas juga mengikuti standard internasional yang digunakan oleh UNDP.

**4. Pengeluaran per kapita**

22. Pengeluaran per kapita disesuaikan ditentukan dari nilai pengeluaran per kapita dan paritas daya beli.
23. Rata-rata pengeluaran per kapita setahun diperoleh dari Susenas Modul, dihitung dari level provinsi hingga le-vel kabupaten/kota. Rata-rata pengeluaran per kapita dibuat konstan/riil dengan tahun dasar 2012=100.
24. Perhitungan paritas daya beli pada metode baru menggunakan

**3. Mean Years of Schooling**

18. *Mean Years of Schooling (MYS) is defined as the number of years used by the population in undergoing formal education.*
19. *Coverage is calculated MYS population is the population aged 25 years and above.*
20. *MYS is calculated for ages 25 years and above with the assumption that at age 25 the education process has ended.*
21. *Calculation of MYS at the age of 25 years and above also follow the international standards used by the UNDP.*

**4. Expenditure per capita**

22. *Adjusted per capita expenditure is determined from the value of expenditure per capita and purchasing power parity.*
23. *Average expenditure per capita a year obtained from Susenas Module, calculated from the provincial level to the level of district/city. Average expenditure per capita is made constant / real with base year 2012 = 100.*
24. *Calculation of purchasing power parity in the new method*

96 komoditas dimana 66 komoditas merupakan makanan dan sisanya merupakan komoditas nonmakanan. Metode penghitungannya menggunakan Metode Rao.

*uses 96 commodities which 66 commodities are food and rest is non-food commodities. Method of estimation using the method of Rao.*

<https://padangpanjangkota.bps.go.id>

**ULASAN**

Kota Padang Panjang dengan luas wilayah terkecil (23 km<sup>2</sup> atau sekitar 0,05 persen dari luas Provinsi Sumatera Barat) dan jumlah penduduk paling sedikit di Sumatera Barat (1,02 persen) ternyata memiliki kepadatan penduduk nomor dua tertinggi se-Sumatera Barat setelah Kota Bukittinggi, yaitu mencapai 2.477 jiwa/km<sup>2</sup>.

Indikator makro lainnya yang dapat digunakan untuk melihat keberhasilan pembangunan adalah keberhasilan pembangunan adalah Persentase Kemiskinan dan Tingkat Pengangguran Terbuka (TPT). Pasca Pandemi membuat TPT Kota Padang Panjang lebih kecil dibanding kondisi Sumatera Barat dan pada kondisi kemiskinan bahkan semakin turun. Angka kemiskinan Kota Padang Panjang nomor tiga terendah se-Sumatera Barat.

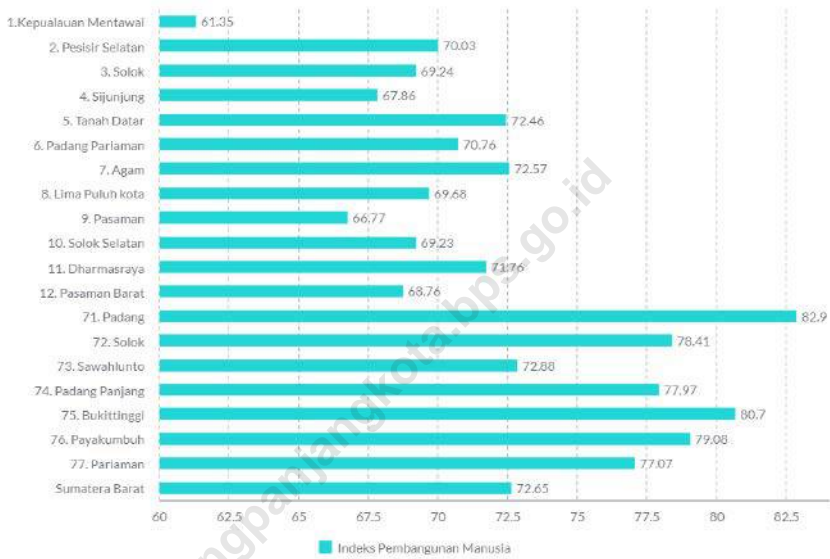
**DESCRIPTION**

*Padang Panjang City with the smallest area (23 km<sup>2</sup> or about 0.05 percent of the area of West Sumatra Province) and the least population in West Sumatra (1.02 percent) turns out to have the second highest population density in West Sumatra after Bukittinggi City., which reached 2,477 people/km<sup>2</sup>.*

*Other macro indicators that can be used to see the success of development are the Poverty Percentage and the Open Unemployment Rate (TPT). After the pandemic, the TPT of Padang Panjang City is smaller than the condition of West Sumatra and in conditions of poverty it has even decreased. The poverty rate of Padang Panjang City is the third lowest in West Sumatra.*



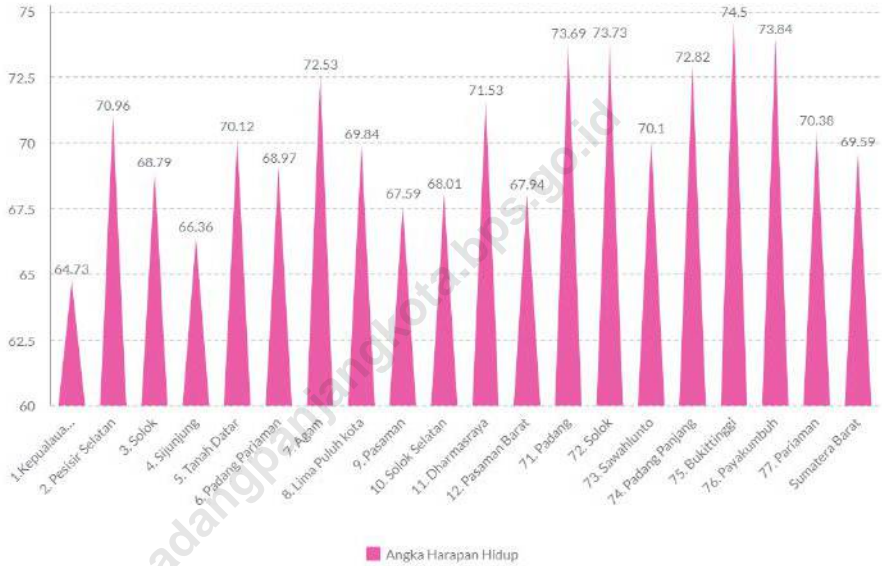
**Gambar 13.1** Indeks Pembangunan Manusia (IPM) Menurut Kab/Kota di Sumatera Barat, 2021  
**Figures** Human Development Index by Regency/Municipality in Sumatera Barat, 2021



Sumber/Source: Badan Pusat Statistik Provinsi Sumatera Barat/ BPS-Statistics of Sumatera Barat

**Gambar** 13.2  
**Figures**

**Angka Harapan Hidup (AHH) Menurut Kab/Kota di Sumatera Barat, 2021**  
*Life Expectancy at Birth by Regency/Municipality in Sumatera Barat, 2021*



Sumber/Source: Badan Pusat Statistik Provinsi Sumatera Barat/  
BPS-Statistics of Sumatera Barat

**Tabel 13.1** Luas Wilayah Sumatera Barat Menurut Kabupaten/kota dan Ibukota  
**Table** Area of Sumatera Barat Province by Regency/ Municipality and Capital

Kabupaten/ Kota Regency/ Municipality	Luas Wilayah Area (km <sup>2</sup> )	Ibukota /Kota Capital
(1)	(2)	(3)
<i>Kabupaten/ Regency</i>		
1. Kepulauan Mentawai	6 011,35	Tua Pejat
2. Pesisir Selatan	5 794,95	Painan
3. Solok	3 738,00	Aro Suka
4. Sijunjung	3 130,80	Muaro Sijunjung
5. Tanah Datar	1 336,00	Batusangkar
6. Padang Pariaman	1 328,79	Parit Malintang
7. Agam	2 232,30	Lubuk Basung
8. Lima Puluh Kota	3 354,30	Sarilamak
9. Pasaman	3 947,63	Lubuk Sikaping
10. Solok Selatan	3 346,20	Padang Aro
11. Dharmasraya	2 961,13	Sungai Dareh
12. Pasaman Barat	3 887,77	Simpang Empat
<i>Kota/ Municipality</i>		
1. Padang	694,96	Padang
2. Solok	57,64	Solok
3. Sawahlunto	273,45	Sawahlunto
4. Padang Panjang	23,00	Padang Panjang
5. Bukittinggi	25,24	Bukittinggi
6. Payakumbuh	80,43	Payakumbuh
7. Pariaman	73,36	Pariaman
<b>Sumatera Barat</b>	<b>42 297,30</b>	<b>Padang</b>

Sumber / Source : Badan Pusat Statistik Provinsi Sumatera Barat / BPS – Statistics of Sumatera Barat Province

**Tabel 13.2**  
**Table**

**Banyaknya Kecamatan, Nagari, Kelurahan, Desa, Jorong, Dusun, dan Rukun Tetangga (RT) Menurut Kabupaten/kota di Provinsi Sumatera Barat, 2021**  
**Number of Sub District, Villages, and Neighborhood Association by Regency/ Municipality In Sumatera Barat Province, 2021**

Kabupaten/ Kota Regency/ Municipality	Jumlah/ Total						
	Kecamatan Subdistrict	Nagari Traditional Villages	Kelurahan Villages	Desa Villages	Jorong Jorong	Dusun Village	RT Neighborhood
(1)	(2)	(3)	(4)	(5)	(6)	(7)	(8)
<b>Kabupaten/ Regency</b>							
1. Kepulauan Mentawai	10	-	-	43	-	358	-
2. Pesisir Selatan	15	182	-	-	481	-	-
3. Solok	14	74	-	-	415	-	-
4. Sijunjung	8	61	-	1	299	5	-
5. Tanah Datar	14	75	-	-	395	-	-
6. Padang Pariaman	17	103	-	-	600	-	-
7. Agam	16	82	-	-	478	-	-
8. Lima Puluh Kota	13	79	-	-	415	-	-
9. Pasaman	12	37	-	-	225	-	-
10. Solok Selatan	7	39	-	-	275	-	-
11. Dharmasraya	11	52	-	-	461	-	-
12. Pasaman Barat	11	19	-	-	218	-	-
<b>Kota/ Municipality</b>							
1. Padang	11	-	104	-	-	-	3 434
2. Solok	2	-	13	-	-	-	151
3. Sawahlunto	4	-	10	27	-	108	64
4. Padang Panjang	2	-	16	-	-	-	231
5. Bukittinggi	3	-	24	-	-	-	337
6. Payakumbuh	5	-	47	-	-	-	481
7. Pariaman	4	-	16	55	-	172	84
<b>Sumatera Barat</b>	<b>179</b>	<b>803</b>	<b>230</b>	<b>126</b>	<b>4 262</b>	<b>643</b>	<b>4 782</b>

Sumber / Source : Badan Pusat Statistik Provinsi Sumatera Barat / BPS – Statistics of Sumatera Barat Province

**Tabel 13.3** Jumlah Penduduk Menurut Kabupaten/Kota di Provinsi Sumatera Barat, 2017–2021  
**Table** Population by Regency/Municipality in Sumatera Barat Province, 2017–2021

Kabupaten/ Kota Regency/ Municipality	2017	2018 <sup>1</sup>	2019 <sup>1</sup>	2020 <sup>2</sup>	2021
(1)	(3)	(4)	(5)	(6)	(7)
<i>Kabupaten/ Regency</i>					
1. Kepulauan Mentawai	88 692	90 373	92 021	87 623	88 389
2. Pesisir Selatan	457 285	460 716	463 923	504 418	509 618
3. Solok	368 691	371 105	373 414	391 497	394 237
4. Sijunjung	230 104	233 810	237 376	235 045	237 313
5. Tanah Datar	346 578	347 407	348 219	371 704	373 693
6. Padang Pariaman	411 003	413 272	415 613	430 626	433 018
7. Agam	484 288	487 914	491 282	529 138	534 202
8. Lima Puluh Kota	376 072	379 514	382 817	383 525	385 634
9. Pasaman	275 728	278 480	281 211	299 851	303 103
10. Solok Selatan	165 603	168 411	171 075	182 027	184 854
11. Dharmasraya	235 476	241 571	247 579	228 591	231 217
12. Pasaman Barat	427 295	435 612	443 722	431 672	436 313
<i>Kota/ Municipality</i>					
1. Padang	927 011	939 112	950 871	909 040	913 448
2. Solok	68 602	69 776	71 010	73 438	74 469
3. Sawahlunto	61 398	61 898	62 524	65 138	65 687
4. Padang Panjang	52 422	52 994	53 693	56 311	56 971
5. Bukittinggi	126 804	128 783	130 773	121 028	121 588
6. Payakumbuh	131 819	133 703	135 573	139 576	141 184
7. Pariaman	86 618	87 626	88 501	94 224	95 294
<b>Sumatera Barat</b>	<b>5 321 489</b>	<b>5 382 077</b>	<b>5 441 197</b>	<b>5 534 472</b>	<b>5 580 232</b>

Sumber/Source: <sup>1</sup> BPS, Proyeksi Penduduk Indonesia 2010–2035/BPS-Statistics Indonesia, Indonesia Population Projection 2010–2035

<sup>2</sup> BPS, Sensus Penduduk (SP) 2020/BPS-Statistics Indonesia, 2020 Population Census

**Tabel 13.4**  
**Table**

**Jumlah Penduduk, Laju Pertumbuhan Penduduk, Distribusi Persentase Penduduk, Kepadatan Penduduk, Rasio Jenis Kelamin Penduduk Menurut Kabupaten/Kota di Provinsi Sumatera Barat, 2000, 2010, dan 2020**  
*Population, Population Growth Rate, Percentage Distribution of Population, Population Density, and Population Sex Ratio by Regency/Municipality in Sumatera Barat Province, 2000, 2010, and 2020*

Kabupaten/ Kota Regency/Municipality	Jumlah Penduduk (orang) Population (people)				Laju Pertumbuhan Penduduk per Tahun Annual Population Growth Rate (%)	
	SP2000	SP2010 <sup>1</sup>	SP2010 <sup>2</sup>	SP2020 <sup>3</sup>	SP2000 - SP2010 <sup>2</sup>	SP2010 - SP2020 <sup>3</sup>
(1)	(2)	(3)	(4)	(5)	(6)	(7)
<i>Kabupaten/ Regency</i>						
1. Kepulauan Mentawai	60 897	76 173	76 476	87 623	2,27	1,36
2. Pesisir Selatan	391 347	429 246	430 905	504 418	0,92	1,57
3. Solok	438 975	348 566	349 916	391 497	0,82	1,13
4. Sijunjung	307 810	201 823	202 601	235 045	1,94	1,49
5. Tanah Datar	327 114	338 494	339 792	371 704	0,33	0,91
6. Padang Pariaman	432 790	391 056	392 503	430 626	0,72	0,94
7. Agam	414 972	454 853	456 607	529 138	0,91	1,47
8. Lima Puluh Kota	311 773	348 555	349 906	383 525	1,11	0,93
9. Pasaman	513 674	253 299	254 312	299 851	1,24	1,65
10. Solok Selatan	NA	144 281	144 797	182 027	2,04	2,27
11. Dharmasraya	NA	191 422	192 100	228 591	3,09	1,73
12. Pasaman Barat	NA	365 129	366 474	431 672	2,34	1,63
<i>Kota/ Municipality</i>						
1. Padang	713 242	833 562	836 671	909 040	1,57	0,84
2. Solok	48 120	59 396	59 631	73 438	2,13	2,07
3. Sawahlunto	50 868	56 866	57 086	65 138	1,11	1,32
4. Padang Panjang	40 139	47 008	47 198	56 311	1,59	1,76
5. Bukittinggi	91 983	111 312	111 725	121 028	1,92	0,81
6. Payakumbuh	97 901	116 825	117 320	139 576	1,78	1,74
7. Pariaman	NA	79 043	79 311	94 224	1,35	1,71
<b>Sumatera Barat</b>	<b>4 241 605</b>	<b>4 846 909</b>	<b>4 865 331</b>	<b>5 534 472</b>	<b>1,34</b>	<b>1,29</b>

Lanjutan Tabel/Continued Table 13.4

Kabupaten/ Kota Regency/ Municipality	Persentase Penduduk (%) Percentage Population (%)		Kepadatan Penduduk per km <sup>2</sup> Population Density per sq.km	
	SP2010 <sup>1</sup>	SP2020 <sup>3</sup>	SP2010 <sup>1</sup>	SP2020 <sup>3</sup>
(1)	(8)	(9)	(10)	(11)
<i>Kabupaten/ Regency</i>				
1. Kepulauan Mentawai	1,57	1,58	12,67	14,58
2. Pesisir Selatan	8,86	9,11	74,65	87,73
3. Solok	7,19	7,07	93,25	104,73
4. Sijunjung	4,16	4,25	64,47	75,08
5. Tanah Datar	6,98	6,72	253,34	278,22
6. Padang Pariaman	8,07	7,78	293,47	323,17
7. Agam	9,38	9,56	252,09	293,26
8. Lima Puluh Kota	7,19	6,93	97,60	107,40
9. Pasaman	5,23	5,42	64,16	75,96
10. Solok Selatan	2,98	3,29	43,12	54,40
11. Dharmasraya	3,95	4,13	64,64	77,20
12. Pasaman Barat	7,53	7,80	93,92	111,03
<i>Kota/ Municipality</i>				
1. Padang	17,20	16,43	1 201,69	1 310,50
2. Solok	1,23	1,33	833,16	1 030,13
3. Sawahlunto	1,17	1,18	245,19	280,85
4. Padang Panjang	0,97	1,02	2 043,83	2 448,30
5. Bukittinggi	2,30	2,19	4 410,32	4 795,09
6. Payakumbuh	2,41	2,52	1 370,86	1 637,83
7. Pariaman	1,63	1,70	1 195,27	1 424,83
<b>Sumatera Barat</b>	<b>100,00</b>	<b>100,00</b>	<b>115,37</b>	<b>130,85</b>

Lanjutan Tabel/Continued Table 13.4

Kabupaten/ Kota Regency/ Municipality	Penduduk Menurut Jenis Kelamin, 2020 <sup>3</sup> (Jiwa) Population by Sex, 2020 <sup>3</sup> (People)			Rasio Jenis Kelamin Sex Ratio	
	Laki-Laki Male	Perempuan Female	Jumlah Total	SP2010 <sup>1</sup>	SP2020 <sup>2</sup>
(1)	(12)	(13)	(14)	(15)	(16)
<i>Kabupaten/ Regency</i>					
1. Kepulauan Mentawai	45 477	42 146	87 623	107,73	107,90
2. Pesisir Selatan	253 854	250 564	504 418	97,79	101,31
3. Solok	196 899	194 598	391 497	97,24	101,18
4. Sijunjung	119 126	115 919	235 045	99,71	102,77
5. Tanah Datar	186 134	185 570	371 704	94,94	100,30
6. Padang Pariaman	215 038	215 588	430 626	96,40	99,74
7. Agam	266 848	262 290	529 138	96,25	101,74
8. Lima Puluh Kota	191 736	191 789	383 525	98,06	99,97
9. Pasaman	150 798	149 053	299 851	97,81	101,17
10. Solok Selatan	92 859	89 168	182 027	101,19	104,14
11. Dharmasraya	116 310	112 281	228 591	106,88	103,59
12. Pasaman Barat	218 573	213 099	431 672	101,61	102,57
<i>Kota/ Municipality</i>					
1. Padang	456 329	452 711	909 040	99,30	100,80
2. Solok	36 990	36 448	73 438	97,74	101,49
3. Sawahlunto	32 767	32 371	65 138	98,10	101,22
4. Padang Panjang	28 286	28 025	56 311	98,86	100,93
5. Bukittinggi	60 515	60 513	121 028	93,70	100,00
6. Payakumbuh	70 250	69 326	139 576	98,24	101,33
7. Pariaman	47 571	46 653	94 224	97,01	101,97
<b>Sumatera Barat</b>	<b>2 786 360</b>	<b>2 748 112</b>	<b>5 534 472</b>	<b>98,44</b>	<b>101,39</b>

Catatan/ Note: <sup>1</sup> Hasil SP2010 (Mei)/ *The result of the 2010 Population Census (May)*

<sup>2</sup> Hasil Proyeksi Penduduk Kabupaten/kota Provinsi Sumatera Barat 2010-2020 (Pertengahan tahun/Juni)/ *The Result of Regency/Municipality Population Projection of Sumatera Barat Province 2010-2020 (Mid year/ June)*

<sup>3</sup> Hasil SP2020 (September), / *The result of the 2020 Population Census (September)*

Sumber / Source : Badan Pusat Statistik Provinsi Sumatera Barat / BPS – *Statistics of Sumatera Barat Province*



**Tabel 13.5** Tingkat Partisipasi Angkatan Kerja Menurut Kabupaten/kota di Provinsi Sumatera Barat, 2019 - 2021  
**Table** Unemployment Rate by Regency/ Municipality in Sumatera Barat Province, 2019 - 2021

Kabupaten/Kota Regency/Municipality	2019 <sup>1</sup>	2020 <sup>1</sup>	2021
(1)	(2)	(3)	(4)
<i>Kabupaten/ Regency</i>			
1. Kepulauan Mentawai	83,10	81,65	82,57
2. Pesisir Selatan	68,82	65,00	66,59
3. Solok	70,83	74,64	71,21
4. Sijunjung	70,17	70,70	70,06
5. Tanah Datar	69,25	69,42	66,88
6. Padang Pariaman	63,23	67,18	64,64
7. Agam	69,59	70,29	66,49
8. Lima Puluh Kota	73,28	72,71	71,33
9. Pasaman	70,91	72,97	69,35
10. Solok Selatan	72,56	72,67	72,11
11. Dharmasraya	70,49	72,72	73,04
12. Pasaman Barat	65,76	67,47	66,93
<i>Kota/ Municipality</i>			
1. Padang	61,98	64,31	63,78
2. Solok	62,51	66,77	66,51
3. Sawahlunto	69,83	70,57	68,05
4. Padang Panjang	69,05	69,81	65,94
5. Bukittinggi	65,55	69,84	67,42
6. Payakumbuh	68,76	68,68	71,73
7. Pariaman	69,36	64,16	62,70
<b>Sumatera Barat</b>	<b>67,88</b>	<b>69,01</b>	<b>62,72</b>

Catatan/ Note : <sup>1</sup> Menggunakan penimbang hasil Proyeksi penduduk SUPAS 2015/ Uses a weighting of the population projection results from SUPAS 2015

Sumber / Source : BPS, Survei Angkatan Kerja Nasional (Sakernas) Agustus/ BPS, August National Labor Force Survey

**Tabel 13.6** Tingkat Pengangguran Terbuka Menurut Kabupaten/kota di Provinsi Sumatera Barat, 2018 - 2021  
**Table** *Unemployment Rate by Regency/ Municipality in Sumatera Barat Province, 2018 - 2021*

Kabupaten/Kota Regency/Municipality	2018 <sup>r</sup>	2019 <sup>r</sup>	2020 <sup>1</sup>	2021
(1)	(2)	(3)	(4)	(5)
<i>Kabupaten/ Regency</i>				
1. Kepulauan Mentawai	2,31	2,92	3,98	2,79
2. Pesisir Selatan	6,03	6,02	7,00	5,97
3. Solok	6,12	4,72	4,65	4,67
4. Sijunjung	3,22	3,64	5,30	3,57
5. Tanah Datar	4,01	3,20	4,79	4,63
6. Padang Pariaman	7,03	6,08	8,13	8,41
7. Agam	4,93	4,78	4,61	5,06
8. Lima Puluh Kota	2,73	2,30	3,03	2,25
9. Pasaman	6,04	5,28	5,04	4,92
10. Solok Selatan	5,84	4,91	5,62	4,84
11. Dharmasraya	4,02	5,06	5,31	5,00
12. Pasaman Barat	3,36	4,74	4,69	5,02
<i>Kota/ Municipality</i>				
1. Padang	9,29	8,74	13,64	13,37
2. Solok	6,03	7,06	8,35	5,15
3. Sawahlunto	5,92	6,84	8,20	6,38
4. Padang Panjang	5,35	4,38	7,22	4,90
5. Bukittinggi	7,24	6,20	7,51	6,09
6. Payakumbuh	3,95	4,13	6,68	6,47
7. Pariaman	5,82	5,48	5,73	6,09
<b>Sumatera Barat</b>	<b>5,66</b>	<b>5,38</b>	<b>6,88</b>	<b>6,52</b>

Catatan / Note : <sup>1</sup> Menggunakan penimbang hasil Proyeksi penduduk SUPAS 2015/ Uses a weighting of the population projection results from SUPAS 2015

Sumber / Source : BPS, Survei Angkatan Kerja Nasional (Sakernas) Agustus/ BPS, August National Labor Force Survey

**Tabel 13.7**  
**Table**

**Penduduk Berumur 15 Tahun ke Atas<sup>1</sup> yang Bekerja Selama Seminggu yang Lalu Menurut Lapangan Pekerjaan Utama dan Kabupaten/Kota di Provinsi Sumatera Barat (Orang), 2021**

**Population Aged 15 Years and Over<sup>1</sup> Who Worked During the Previous Week by Main Industry and Regency/Municipality in Sumatera Barat Province (People), 2021**

Kabupaten/ Kota Regency/ Municipality	Lapangan Pekerjaan Utama <sup>2</sup> /Main Industry <sup>2</sup>			Jumlah Total
	1	2	3	
(1)	(2)	(3)	(4)	(5)
<i>Kabupaten/ Regency</i>				
1. Kepulauan Mentawai	32 590	3 830	15 248	51 668
2. Pesisir Selatan	79 927	18 898	113 979	212 804
3. Solok	103 633	12 044	68 584	184 261
4. Sijunjung	46 572	11 373	61 174	119 119
5. Tanah Datar	79 588	11 763	74 332	165 683
6. Padang Pariaman	50 894	29 702	97 298	177 894
7. Agam	92 242	29 759	108 638	230 639
8. Lima Puluh Kota	91 627	24 935	84 291	200 853
9. Pasaman	73 393	10 158	49 100	132 651
10. Solok Selatan	44 428	9 481	33 301	87 210
11. Dharmasraya	55 257	13 144	65 990	134 391
12. Pasaman Barat	104 755	12 885	87 351	204 991
<i>Kota/ Municipality</i>				
1. Padang	17 097	44 989	354 004	416 090
2. Solok	3 458	2 698	28 065	34 221
3. Sawahlunto	5 547	4 995	19 644	30 186
4. Padang Panjang	2 139	2 717	20 356	25 212
5. Bukittinggi	1 911	8 707	54 260	64 878
6. Payakumbuh	7 100	10 428	51 970	69 498
7. Pariaman	3 510	5 641	30 044	39 195
<b>Sumatera Barat</b>	<b>895 668</b>	<b>268 147</b>	<b>1 417 629</b>	<b>2 581 444</b>

Catatan/Notes : <sup>1</sup> Menggunakan penimbang hasil Proyeksi penduduk SUPAS 2015/ Uses a weighting of the population projection results from SUPAS 2015

<sup>2</sup>1. Pertanian/ Agriculture

2. Industri Pengolahan/Manufacturing Industry

3. Jasa/Services

Sumber / Source : BPS, Survei Angkatan Kerja Nasional (Sakernas) Agustus/ BPS, August National Labor Force Survey

**Tabel**  
**Table** 13.8

**Laju Pertumbuhan Produk Domestik Regional Bruto Atas Dasar Harga Konstan 2010 Menurut Kabupaten/Kota di Provinsi Sumatera Barat (persen), 2017–2021**  
**Rate of Growth of Gross Regional Domestic Products at Constant 2010 Prices by Regency/Municipality in Sumatera Barat Province (percent), 2017–2021**

Kabupaten/ Kota Regency/ Municipality	2017	2018	2019 <sup>x</sup>	2020 <sup>xx</sup>	2021
(1)	(3)	(4)	(5)	(6)	(7)
<i>Kabupaten/ Regency</i>					
1. Kepulauan Mentawai	5,12	4,89	4,73	-1,85	2,89
2. Pesisir Selatan	5,41	5,32	4,78	-1,11	3,37
3. Solok	5,32	5,19	5,04	-1,12	3,32
4. Sijunjung	5,26	5,07	4,81	-1,10	3,15
5. Tanah Datar	5,11	5,04	4,99	-1,13	3,30
6. Padang Pariaman	5,58	5,44	2,40	-10,46	2,18
7. Agam	5,43	5,23	4,78	-1,38	3,70
8. Lima Puluh Kota	5,33	5,23	5,06	-1,16	3,33
9. Pasaman	5,08	4,97	4,80	-0,87	3,39
10. Solok Selatan	5,15	5,00	4,86	-1,24	3,35
11. Dharmasraya	5,44	5,28	4,94	-1,39	3,42
12. Pasaman Barat	5,34	5,21	4,45	-1,34	3,75
<i>Kota/ Municipality</i>					
1. Padang	6,23	6,06	5,65	-1,86	3,66
2. Solok	5,76	5,65	5,49	-1,42	3,56
3. Sawahlunto	5,74	5,50	5,31	-1,27	2,49
4. Padang Panjang	5,80	5,71	5,56	-1,44	3,46
5. Bukittinggi	6,08	6,00	5,84	-1,74	3,61
6. Payakumbuh	6,12	6,02	5,89	-1,66	3,58
7. Pariaman	5,61	5,47	5,30	-1,32	3,53
<b>Sumatera Barat</b>	<b>5,30</b>	<b>5,14</b>	<b>5,01</b>	<b>-1,60</b>	<b>3,29</b>

Sumber / Source : Badan Pusat Statistik / BPS – Statistics of Indonesia

**Tabel** 13.9  
**Table**

**Jumlah Penduduk Miskin Menurut Kabupaten/Kota di Provinsi Sumatera Barat (ribu), 2017–2021**  
**Number of Poor Population by Regency/Municipality in Sumatera Barat Province (thousand), 2017–2021**

Kabupaten/ Kota Regency/ Municipality	2017	2018	2019	2020	2021
(1)	(3)	(4)	(5)	(6)	(7)
<i>Kabupaten/ Regency</i>					
1. Kepulauan Mentawai	12,95	12,99	13,22	13,37	14,31
2. Pesisir Selatan	35,53	34,92	36,51	35,46	37,41
3. Solok	33,33	32,89	29,74	29,28	30,36
4. Sijunjung	16,83	16,55	16,65	16,28	16,81
5. Tanah Datar	19,27	18,48	16,20	15,34	15,89
6. Padang Pariaman	34,70	33,20	29,48	28,98	30,41
7. Agam	36,57	32,92	33,10	33,31	34,26
8. Lima Puluh Kota	26,93	26,47	26,64	26,43	28,51
9. Pasaman	20,38	20,31	20,22	20,29	21,57
10. Solok Selatan	11,89	11,85	12,49	12,39	13,41
11. Dharmasraya	15,63	15,42	15,49	15,70	17,60
12. Pasaman Barat	30,84	31,83	31,53	31,64	34,97
<i>Kota/ Municipality</i>					
1. Padang	43,75	44,04	42,44	42,17	48,44
2. Solok	2,50	2,29	2,29	1,99	2,31
3. Sawahlunto	1,23	1,48	1,35	1,36	1,52
4. Padang Panjang	3,22	3,11	3,00	2,84	3,28
5. Bukittinggi	6,75	6,32	6,00	6,01	6,98
6. Payakumbuh	7,72	7,69	7,68	7,74	8,66
7. Pariaman	4,49	4,40	4,20	3,66	3,99
<b>Sumatera Barat</b>	<b>364,51</b>	<b>357,13</b>	<b>348,22</b>	<b>344,23</b>	<b>370,67</b>

Sumber / Source : Badan Pusat Statistik Provinsi Sumatera Barat / BPS – Statistics of Sumatera Barat Province

**Tabel 13.10**  
**Table****Indeks Kedalaman Kemiskinan dan Indeks Keparahan Kemiskinan Menurut Kabupaten/kota di Provinsi Sumatera Barat, 2020 - 2021**  
**Poverty Gap Indeks and Poverty Severity Indeks by Regency/ Municipality in Sumatera Barat Province, 2020 - 2021**

Kabupaten/ Kota Regency/ Municipality	Indeks Kedalaman Kemiskinan Poverty Gap Indeks		Indeks Keparahan Kemiskinan Poverty Severity Indeks	
	2020	2021	2020	2021
(1)	(2)	(3)	(4)	(5)
<i>Kabupaten/ Regency</i>				
1. Kepulauan Mentawai	2,84	2,43	0,77	0,63
2. Pesisir Selatan	0,81	0,87	0,14	0,15
3. Solok	1,16	0,91	0,35	0,15
4. Sijunjung	0,97	0,86	0,27	0,17
5. Tanah Datar	0,42	0,64	0,06	0,13
6. Padang Pariaman	0,67	0,81	0,11	0,16
7. Agam	0,79	0,98	0,17	0,23
8. Lima Puluh Kota	0,78	1,21	0,14	0,30
9. Pasaman	0,70	0,67	0,11	0,13
10. Solok Selatan	0,79	1,28	0,15	0,31
11. Dharmasraya	0,71	0,75	0,13	0,12
12. Pasaman Barat	0,62	1,24	0,09	0,29
<i>Kota/ Municipality</i>				
1. Padang	0,45	0,67	0,09	0,13
2. Solok	0,27	0,28	0,04	0,05
3. Sawahlunto	0,07	0,33	-	0,06
4. Padang Panjang	0,46	0,76	0,08	0,16
5. Bukittinggi	0,56	0,80	0,20	0,19
6. Payakumbuh	0,71	0,82	0,14	0,17
7. Pariaman	0,49	0,36	0,10	0,08
<b>Sumatera Barat</b>	<b>0,92</b>	<b>1,04</b>	<b>0,20</b>	<b>0,24</b>

Sumber / Source : Badan Pusat Statistik Provinsi Sumatera Barat / BPS – Statistics of Sumatera Barat Province

**Tabel** 13.11  
**Table**

**Rasio Gini Menurut Kabupaten/Kota di Provinsi Sumatera Barat, 2017–2021**  
**Gini Ratio by Regency/Municipality in Sumatera Barat Province, 2017–2021**

Kabupaten/ Kota Regency/ Municipality	2017	2018	2019	2020	2021
(1)	(2)	(3)	(4)	(5)	(6)
<b>Kabupaten/ Regency</b>					
1. Kepulauan Mentawai	0,319	0,306	0,336	0,273	0,321
2. Pesisir Selatan	0,299	0,255	0,246	0,264	0,253
3. Solok	0,294	0,303	0,285	0,277	0,246
4. Sijunjung	0,333	0,300	0,293	0,269	0,270
5. Tanah Datar	0,262	0,288	0,278	0,273	0,250
6. Padang Pariaman	0,280	0,296	0,297	0,257	0,269
7. Agam	0,279	0,257	0,251	0,278	0,272
8. Lima Puluh Kota	0,262	0,283	0,238	0,222	0,244
9. Pasaman	0,260	0,266	0,330	0,310	0,248
10. Solok Selatan	0,299	0,309	0,295	0,307	0,277
11. Dharmasraya	0,252	0,264	0,278	0,280	0,268
12. Pasaman Barat	0,286	0,290	0,283	0,258	0,261
<b>Kota/ Municipality</b>					
1. Padang	0,338	0,344	0,312	0,312	0,343
2. Solok	0,299	0,296	0,271	0,286	0,277
3. Sawahlunto	0,299	0,310	0,289	0,300	0,295
4. Padang Panjang	0,300	0,290	0,322	0,394	0,306
5. Bukittinggi	0,313	0,337	0,267	0,265	0,286
6. Payakumbuh	0,303	0,302	0,276	0,325	0,316
7. Pariaman	0,301	0,316	0,300	0,310	0,301
<b>Sumatera Barat</b>	<b>0,318</b>	<b>0,321</b>	<b>0,306</b>	<b>0,305</b>	<b>0,306</b>

Sumber / Source : Badan Pusat Statistik Provinsi Sumatera Barat / BPS – Statistics of Sumatera Barat Province

**Tabel 13.12** Indeks Pembangunan Manusia Menurut Kabupaten/kota di Provinsi Sumatera Barat, 2017 - 2021  
**Table** Human Development Indeks by Regency/ Municipality in Sumatera Barat Province, 2017 - 2021

Kabupaten/Kota Regency/Municipality	2017	2018	2019	2020	2021
(1)	(2)	(3)	(4)	(5)	(6)
<i>Kabupaten/ Regency</i>					
1. Kepulauan Mentawai	59,25	60,28	61,26	61,09	61,35
2. Pesisir Selatan	68,74	69,40	70,08	69,90	70,03
3. Solok	67,86	68,60	69,08	69,08	69,24
4. Sijunjung	66,60	66,97	67,66	67,74	67,86
5. Tanah Datar	70,37	71,25	72,14	72,33	72,46
6. Padang Pariaman	68,90	69,71	70,59	70,61	70,76
7. Agam	71,10	71,70	72,37	72,46	72,57
8. Lima Puluh Kota	68,69	69,17	69,67	69,47	69,68
9. Pasaman	64,94	65,60	66,46	66,64	66,77
10. Solok Selatan	67,81	68,45	68,94	69,04	69,23
11. Dharmasraya	70,40	70,86	71,52	71,51	71,76
12. Pasaman Barat	66,83	67,43	68,21	68,49	68,76
<i>Kota/ Municipality</i>					
1. Padang	81,58	82,25	82,68	82,82	82,90
2. Solok	77,44	77,89	78,38	78,29	78,41
3. Sawahlunto	71,13	71,72	72,39	72,64	72,88
4. Padang Panjang	77,01	77,30	78,00	77,93	77,97
5. Bukittinggi	79,80	80,11	80,71	80,58	80,70
6. Payakumbuh	77,91	78,23	78,95	78,90	79,08
7. Pariaman	75,71	76,26	76,70	76,90	77,07
<b>Sumatera Barat</b>	<b>71,24</b>	<b>71,73</b>	<b>72,39</b>	<b>72,38</b>	<b>72,65</b>

Sumber / Source : Badan Pusat Statistik Provinsi Sumatera Barat / BPS – Statistics of Sumatera Barat Province



**Tabel 13.13** Indeks Pembangunan Manusia Menurut Kabupaten/kota dan Indikatornya di Provinsi Sumatera Barat, 2021  
*Human Development Indeks by Regency/ Municipality and Indicator in Sumatera Barat Province, 2021*

Kabupaten/Kota <i>Regency/Municipality</i>	Angka Harapan Hidup <i>Life Expectancy</i>	Harapan Lama Sekolah <i>Expected Year School</i>	Rata-rata Lama Sekolah <i>Mean Year School</i>	Pengeluaran per Kapita Disesuaikan <i>Expenditure (000 rupiah/orang/tahun)</i>	Indeks Pembangunan Manusia <i>Human Development Indeks</i>
(1)	(2)	(3)	(4)	(5)	(6)
<i>Kabupaten/ Regency</i>					
1. Kepulauan Mentawai	64,73	12,89	7,20	6 321	61,35
2. Pesisir Selatan	70,96	13,33	8,27	9 270	70,03
3. Solok	68,79	13,05	7,87	10 215	69,24
4. Sijunjung	66,36	12,38	8,12	10 389	67,86
5. Tanah Datar	70,12	14,34	8,62	10 616	72,46
6. Padang Pariaman	68,97	13,68	7,88	11 050	70,76
7. Agam	72,53	13,88	8,97	9 662	72,57
8. Lima Puluh Kota	69,84	13,3	8,07	9 668	69,68
9. Pasaman	67,59	12,81	8,10	8 440	66,77
10. Solok Selatan	68,01	12,72	8,32	10 367	69,23
11. Dharmasraya	71,53	12,44	8,55	11 324	71,76
12. Pasaman Barat	67,94	13,68	8,27	9 089	68,76
<i>Kota/ Municipality</i>					
1. Padang	73,69	16,53	11,59	14 540	82,90
2. Solok	73,73	14,33	11,04	12 168	78,41
3. Sawahlunto	70,1	13,18	10,32	10 195	72,88
4. Padang Panjang	72,82	15,07	11,63	10 754	77,97
5. Bukittinggi	74,5	14,98	11,34	13 331	80,70
6. Payakumbuh	73,84	14,27	10,81	13 317	79,08
7. Pariaman	70,38	14,55	10,67	12 818	77,07
<b>Sumatera Barat</b>	<b>69,59</b>	<b>14,09</b>	<b>9,07</b>	<b>10 790</b>	<b>72,65</b>

Sumber / Source : Badan Pusat Statistik Provinsi Sumatera Barat / BPS – Statistics of Sumatera Barat Province

**Tabel 13.14**      **Indeks Pembangunan Gender Menurut Kabupaten/kota**  
**Table**              **di Provinsi Sumatera Barat, 2017 - 2021**  
***Gender Development Indeks by Regency/ Municipality and***  
***Indicator in Sumatera Barat Province, 2017 - 2021***

Kabupaten/Kota <i>Regency/Municipality</i>	2017	2018	2019	2020	2021
(1)	(2)	(3)	(4)	(5)	(6)
<i>Kabupaten/ Regency</i>					
1. Kepulauan Mentawai	89,13	89,45	89,33	89,59	89,81
2. Pesisir Selatan	94,98	94,62	95,16	95,12	95,41
3. Solok	95,73	96,20	96,17	96,18	96,19
4. Sijunjung	93,40	93,21	93,01	93,03	93,40
5. Tanah Datar	98,51	97,58	97,55	97,57	97,58
6. Padang Pariaman	93,79	93,07	92,92	92,69	92,78
7. Agam	97,16	96,92	96,84	97,01	96,95
8. Lima Puluh Kota	94,62	94,93	94,77	95,03	94,91
9. Pasaman	93,00	92,61	92,59	92,45	92,47
10. Solok Selatan	94,54	94,92	95,03	95,08	95,14
11. Dharmasraya	88,43	88,26	88,30	88,31	88,32
12. Pasaman Barat	88,97	89,59	90,06	90,26	90,14
<i>Kota/ Municipality</i>					
1. Padang	93,77	93,77	93,48	93,64	93,81
2. Solok	96,70	97,24	97,13	97,05	97,05
3. Sawahlunto	95,50	95,68	95,51	95,48	95,73
4. Padang Panjang	97,76	97,77	97,50	97,70	97,78
5. Bukittinggi	98,78	98,80	98,77	98,89	98,99
6. Payakumbuh	98,53	98,54	98,51	98,46	98,60
7. Pariaman	98,95	98,61	98,19	98,49	98,62
<b>Sumatera Barat</b>	<b>94,16</b>	<b>94,17</b>	<b>94,09</b>	<b>94,17</b>	<b>94,34</b>

Sumber / Source : Badan Pusat Statistik Provinsi Sumatera Barat / BPS – Statistics of Sumatera Barat Province

**ST 2023**

**SENSUS PERTANIAN**

**BerAKHLAK**

Berorientasi Pelayanan Akuntabel Kompeten  
Harmonis Loyal Adaptif Kolaboratif

# DATA

MENCERDASKAN BANGSA

— *Enlighten The Nation* —

<https://padangpanjangkota.bps.go.id>



**BADAN PUSAT STATISTIK  
KOTA PADANG PANJANG**  
*BPS-Statistics of Padang Panjang Municipality*

Jl. Sutan Syahrir No. 2 Silaing Bawah

Kota Padang Panjang 27118

Telp. (0752) 83089 e-mail: [bps1374@bps.go.id](mailto:bps1374@bps.go.id)

Website : <https://padangpanjangkota.bps.go.id>

ISSN 0215-3793



9 770215 379222