

# Kota BUKITINGGI

DALAM ANGKA

*Bukittinggi Municipality  
In Figures*

2022



Kota  
**BUKITINGGI**

DALAM ANGKA

*Bukittinggi Municipality  
In Figures*

2022



<https://bukittinggikota.bps.go.id>

## **KOTA BUKITTINGGI DALAM ANGKA 2022** *Bukittinggi Municipality in Figures 2022*

**ISSN** : 0215.3807  
**No. Publikasi/Publication Number** : 13750.2201  
**Katalog/Catalogue** : 1102001.1375  
**Ukuran Buku/ Book Size** : 14,8 cm x 21 cm  
**Jumlah Halaman/ Number of Pages** : xl+ 362 Halaman/Pages

**Naskah/Manuscript:**

Badan Pusat Statistik Kota Bukittinggi  
*BPS-Statistics of Bukittinggi Municipality*

**Penyunting/Editor:**

Badan Pusat Statistik Kota Bukittinggi  
*BPS-Statistics of Bukittinggi Municipality*

**Gambar Kover/Cover Design:**

Badan Pusat Statistik Kota Bukittinggi  
*BPS-Statistics of Bukittinggi Municipality*

**Diterbitkan oleh/Published by:**

©Badan Pusat Statistik Kota Bukittinggi  
*BPS-Statistics of Bukittinggi Municipality*

**Dicetak oleh/Printed by:**

CV.Adyta/CV.Adyta

Dilarang mengumumkan, mendistribusikan, mengomunikasikan, dan/atau menggandakan sebagian atau seluruh isi buku ini untuk tujuan komersial tanpa izin tertulis dari Badan Pusat Statistik Kota Bukittinggi (UU No. 28 Tahun 2014 Tentang Hak Cipta Pasal 43 huruf b)

*Prohibited to announce, distribute, communicate, and/or copy part or all of this book for commercial purpose without permission from BPS-Statistics of Bukittinggi Municipality (Law No. 28 Year 2014 About Copyright Article 43 letter b)*

**TIM PENYUSUN PUBLIKASI  
KOTA BUKITTINGGI DALAM ANGKA 2022  
BUKITTINGGI MUNICIPALITY IN FIGURES 2022**

**Pengarah**

Mukhlis

**Penanggung Jawab**

Dont Worry

**Penyunting**

Dont Worry

**Penyusun Naskah**

Octa Alfindo

**Ilustrasi**

Octa Alfindo

**Foto Cover**

Erison J. Kambari

**Desain Cover/Infografik**

Octa Alfindo

**Pelaksana Teknis**

Seksi IPDS BPS Kota Bukittinggi



**Peta Wilayah Kota Bukittinggi**  
**Map Of Bukittinggi Municipality**





**KEPALA BPS KOTA BUKITTINGGI**  
*Chief of Statistic Bukittinggi Municipality*



**Mukhlis, SE, M.M**







## KATA PENGANTAR

Data yang disajikan dalam Kota Bukittinggi Dalam Angka 2022 ini diperoleh dari instansi, Organisasi Perangkat Daerah (OPD) baik pemerintah maupun swasta dalam daerah Kota Bukittinggi dan dilengkapi hasil kegiatan Badan Pusat Statistik baik hasil sensus maupun kegiatan pengumpulan data lainnya.

Kota Bukittinggi Dalam Angka kini semakin banyak diminati karena sebagai sumber referensi oleh para perencana kebijakan, peneliti, dosen, mahasiswa serta para pembaca yang membutuhkan informasi statistik yang komprehensif.

Penghargaan dan ucapan terima kasih yang tulus kami sampaikan kepada segenap instansi pemerintah di lingkungan Pemerintah Kota Bukittinggi yang telah berkenan menyumbangkan data dan informasi hingga terwujudnya publikasi ini. Kerjasama yang telah dibina selama ini, senantiasa kami ingin terus tingkatkan di masa mendatang.

Publikasi ini tentunya masih terdapat berbagai keterbatasan. Kritik dan saran dari semua pihak sangat diharapkan untuk perbaikan dan kesempurnaan publikasi yang akan datang. Kritik dan saran dapat dikirimkan ke [bps1375@bps.go.id](mailto:bps1375@bps.go.id). Kepada semua pihak yang telah ikut terlibat dalam penyusunan publikasi ini kami mengucapkan banyak terima kasih.

Bukittinggi, Februari 2022  
KEPALA BPS KOTA BUKITTINGGI,

MUKHLIS, SE, M.M



## **PREFACE**

*Bukittinggi Municipality in Figures 2022 is an annual publication. The Statistical data is derived from several government institutions and other private organizations in Bukittinggi Municipality provided with the result of Census and other collecting data done by Statistical Office.*

*Bukittinggi Municipality in Figures is more popular as a source of reference by policy planners, researchers, professors, lecturers, students and readers who need a comprehensive statistical information.*

*Appreciation and sincere thanks are due to all government agencies in the city government of Bukittinggi who was willing to donate data and information to the realization of this publication. Cooperation that has been nurtured over the years, we always want to continue to increase in the future.*

*This publication is certainly still there are various limitations. Criticism and suggestions from all parties is expected for improvement and perfection of the publication that will come. Criticisms and suggestions can be sent to [bps1375@bps.go.id](mailto:bps1375@bps.go.id). To all those who have been involved in the preparation of this publication we thank you very much.*

*Bukittinggi, Februari 2022  
Chief Statistician of  
Bukittinggi Municipality*

**MUKHLIS, SE, M.M**

## DAFTAR ISI/ CONTENTS

	<b>halaman</b> <b>page</b>
Kata Pengantar/ <i>Preface</i> .....	ix
Daftar Isi/ <i>Contents</i> .....	xi
Daftar Tabel/ <i>List of Tables</i> .....	xiii
Daftar Gambar/ <i>List of Figures</i> .....	xxxv
Penjelasan Umum/ <i>Explanatory Notes</i> .....	xxxvii
Statistik Kunci/ <i>Key Statistics</i> .....	xxxix
1. Geografi dan Iklim / <i>Geography and Climate</i> .....	1
2. Pemerintahan / <i>Government</i> .....	19
2.1 Wilayah Administratif/ <i>Administrative Area</i> .....	27
2.2 Dewan Perwakilan Rakyat Daerah/ <i>The Regional House of Representative</i> .....	29
2.3 Sumber Daya Manusia/ <i>Human Resources</i> .....	35
2.4 Keuangan/ <i>Keuangan</i> .....	41
3. Penduduk dan Ketenagakerjaan/ <i>Population and Employment</i> .....	47
3.1 Penduduk/ <i>Population</i> .....	65
3.2 Ketenagakerjaan/ <i>Employment</i> .....	75
4. Sosial dan Kesejahteraan Rakyat/ <i>Sosial and Welfare</i> .....	85
4.1 Pendidikan/ <i>Education</i> .....	95
4.2 Kesehatan/ <i>Health</i> .....	139
4.3 Agama dan Sosial Lainnya/ <i>Religion and Other Social Affair</i> .....	163
4.4 Kemiskinan/ <i>Poverty</i> .....	180
4.5 Peradilan/ <i>Law</i> .....	182
5. Pertanian dan Peternakan/ <i>Agriculture and Livestock</i> .....	189
5.1 Hortikultura/ <i>Horticulture</i> .....	199
5.2 Perkebunan/ <i>Estate Crops</i> .....	227
5.3 Peternakan/ <i>Livestock</i> .....	239
5.4 Perikanan/ <i>Fishery</i> .....	236
6. Industri dan Energi/ <i>Industry and Energy</i> .....	241
7. Pariwisata / <i>Tourism</i> .....	257

8.	Transportasi dan Komunikasi/ <i>Transportation and Communication</i> .....	269
8.1	Transportasi / <i>Transportation</i> .....	277
8.2	Communication / <i>Communication</i> .....	288
9.	Perbankan, Koperasi, dan Harga-harga / <i>Banking, Cooperative, and Prices</i> .....	297
10.	Pengeluaran Penduduk / <i>Population Expenditure</i> .....	313
11.	Perdagangan / <i>Trade</i> .....	317
12.	Sistem Neraca Regional / <i>System of Regional Accounts</i> .....	335
13.	Perbandingan Antar Kabupaten/Kota/ <i>Sumatera Barat in Comparison</i> .....	349

<https://bukittinggikota.bps.go.id>

## DAFTAR TABEL/ LIST OF TABLES

	halaman page
<b>1. Geografi/ Geography</b> .....	<b>1</b>
1.1.1 Luas Daerah Menurut Kecamatan di Kota Bukittinggi, 2021 <i>Total Area By District in Bukittinggi Municipality, 2021</i> .....	7
1.1.2 Letak Geografis dan Topografi di Kota Bukittinggi, 2021 <i>Geographical Location and Topography in Bukittinggi, 2021</i> .....	8
1.1.3 Posisi Geografis Menurut Kecamatan di Kota Bukittinggi, 2021 <i>Geographical Position by District in Bukittinggi, 2021</i> .....	9
1.1.4 Nama Sungai/ Batang, Lebar dan Kecamatan yang Dilalui di Kota Bukittinggi, 2021 <i>Name, Width of The River and District Its Pass in Bukittinggi, 2021</i> .....	11
1.1.5 Jarak Kota Bukittinggi dengan Kota-Kota di Sumatera, 2021 <i>Distance from Bukittinggi to Cities in Sumatera, 2021</i> .....	12
1.1.6 Jumlah Pembuatan Sertifikat Menurut Jenis Kepemilikan di Kota Bukittinggi, 2015-2021 <i>Number of Certificate by Type of Ownership in Bukittinggi, 2015-2021</i> .....	13
1.1.7 Jumlah Pencatatan Peralihan Hak Menurut Jenis Kepemilikan di Kota Bukittinggi, 2015-2021 <i>Number of Changes Right Notes by Owner in Bukittinggi, 2015-2021</i> .....	14
1.1.8 Jumlah Pencatatan Peralihan Hak Menurut Jenis Kepemilikan di Kota Bukittinggi, 2016-2021 <i>Number of Changes Right Notes by Owner in Bukittinggi, 2016-2021</i> .....	15
1.1.9 Jumlah IMB yang Dikeluarkan Dinas Penanaman Modal, PTSP, Perindustrian dan Tenaga Kerja Kota Bukittinggi Menurut Klasifikasinya di Kota Bukittinggi, 2021 <i>Number of Building by Classification in Bukittinggi, 2021</i> .....	16
1.2.1 Pengamatan Unsur Iklim Menurut Bulan di Stasiun Pemantau Atmosfer Bukit Kotatabang-Palupuh, 2021 <i>Observation of Climate Elements By Months at Bukit Kotatabang's-Global Atmosphere Watch, 2021</i> .....	17
<b>2. Pemerintahan / Government</b> .....	<b>19</b>
<b>2.1 Wilayah Administratif/ Administrative Area</b> .....	<b>27</b>

2.1.1	Jumlah Kelurahan Menurut Kecamatan di Kota Bukittinggi, 2017-2021 <i>Number of Villages by District in Bukittinggi Municipality, 2017-2021</i> .....	27
2.1.2	Jumlah Rukun Tetangga dan Rukun Warga yang Aktif Menurut Kelurahan di Kota Bukittinggi, 2021 <i>Number of Active Neighbor Concord and Citizen Concord by Village in Bukittinggi, 2021</i> .....	28
<b>2.2</b>	<b>Dewan Perwakilan Rakyat Daerah/ The Regional House of Representative</b> .....	<b>29</b>
2.2.1	Jumlah Anggota Dewan Perwakilan Rakyat Menurut Partai Politik dan Jenis Kelamin di Kota Bukittinggi, 2021 <i>Number of Regional House of Representative's Member by Political and Sex in Bukittinggi Municipality, 2021</i> .....	29
2.2.2	Jumlah Anggota Dewan Perwakilan Rakyat Menurut Partai Politik dan Tingkat Pendidikan di Kota Bukittinggi, 2021 <i>Number of Regional House of Representative's Member by Political and Education in Bukittinggi Municipality, 2021</i> .....	30
2.2.3	Jumlah Anggota Dewan Perwakilan Rakyat Menurut Partai Politik dan Agama di Kota Bukittinggi, 2021 <i>Number of Regional House of Representative's Member by Political and Religion in Bukittinggi Municipality, 2021</i> .....	31
2.2.4	Jumlah Suara untuk Pemilihan DPRD Kota Bukittinggi, 2021 <i>Number of Votes Cast for Bukittinggi of Regional Representative, 2021</i> .....	32
2.2.5	Keputusan dan Hasil Rapat Kerja DPRD di Kota Bukittinggi, 2017-2021 <i>Regional Representative Decision by Type of Decision in Bukittinggi, 2017-2021</i>	33
2.2.6	Hasil Penghitungan Suara Pemilihan Walikota/Wakil Wako di Kota Bukittinggi, 2021 <i>Result of General Elections for Mayor and Vice Mayor in Bukittinggi, 2021</i> .....	34
<b>2.3</b>	<b>Sumber Daya Manusia/ Human Resources</b> .....	<b>35</b>
2.3.1	Jumlah Pegawai Negeri Sipil Menurut Jabatan dan Jenis Kelamin di Pemerintah Daerah Kota Bukittinggi, 2021 <i>Number of Civil Servants by Occupation and Sex in Local Government of Bukittinggi Municipality, 2021</i> .....	35
2.3.2	Jumlah Pegawai Negeri Sipil Menurut Tingkat Pendidikan dan Jenis Kelamin di Pemerintah Daerah Kota Bukittinggi, 2021 <i>Number of Civil Servants by Educational Level and Sex in Local Government of Bukittinggi Municipality, 2021</i> .....	36
2.3.3	Jumlah Pegawai Negeri Sipil Menurut Tingkat Kepangkatan dan Jenis Kelamin, di Pemerintah Daerah Kota Bukittinggi, 2021	

	<i>Number of Civil Servants by Hierarchy and Sex in Local Government of Bukittinggi Municipality, 2021</i> .....	37
2.3.4	Banyak Pegawai Negeri Sipil di Lingkungan Pemerintah Kota Bukittinggi Menurut Unit Kerja di Kota Bukittinggi, 2021 <i>Number of Civil Servants in Local Government of Bukittinggi Municipality, 2021</i> .....	38
<b>2.4</b>	<b>Keuangan Pemerintah/ Government Finance</b> .....	<b>41</b>
2.4.1	Realisasi Pendapatan Daerah Kota Bukittinggi Tahun Anggaran (jutaan rupiah), 2021 <i>Realization of Bukittinggi Local Government Income Budgeting (million rupiah), 2021</i> .....	41
2.4.2	Realisasi Belanja Pemerintah Daerah Kota Bukittinggi Tahun Anggaran (jutaan rupiah), 2018-2021 <i>Realization of Bukittinggi Local Government Expenditure Budgeting (million rupiah), 2018-2021</i> .....	43
2.4.3	Realisasi Pembiayaan Pemerintah Daerah Kota Bukittinggi Tahun Anggaran (jutaan rupiah), 2017-2020 <i>Realization of Bukittinggi Local Government Cost Budgeting (million rupiah), 2018-2021</i> .....	44
2.4.4	Perkembangan Pendapatan Asli Daerah di Kota Bukittinggi (jutaan rupiah), 2015-2021 <i>Regional Real Receipt Budget in Bukittinggi (million rupiah), 2015-2021</i> .....	45
2.4.5	Realisasi Pembiayaan Pemerintah Daerah Kota Bukittinggi Tahun Anggaran 2021 (jutaan rupiah) <i>Realization of Bukittinggi Local Government Cost Budgeting Year 2021 (million rupiah)</i> .....	46
<b>3.</b>	<b>Penduduk dan Ketenagakerjaan/ Population and Employment</b> .....	<b>47</b>
<b>3.1</b>	<b>Penduduk/ Population</b> .....	<b>65</b>
3.1.1	Penduduk, Laju Pertumbuhan Penduduk per Tahun, Distribusi Persentase Penduduk, Kepadatan Penduduk, Rasio Jenis Kelamin Penduduk Menurut Kecamatan Kota Bukittinggi, 2021 <i>Population, Annual Population Growth Rate, Percentage Distribution of Population, Population Density, and Population Sex Ratio by Subdistrict, 2021</i> ..	65
3.1.2	Penduduk Menurut Golongan Umur dan Jenis Kelamin di Kota Bukittinggi, 2021 <i>Population by Age Group and Sex in Bukittinggi Municipality, 2021</i> .....	68
3.1.3	Jumlah Penduduk, Kepadatan Penduduk, dan Laju Pertumbuhan Penduduk 2010, 2014, 2015, 2016, 2017, 2018, 2019, 2020 dan 2021	



	<i>Population, Population Density, and Population Growth Rate 2010, 2014, 2015, 2016, 2017, 2018, 2019, 2020 and 2021</i> .....	69
3.1.4	Jumlah Penduduk dan Sex Ratio 2000, 2010, 2014, 2015, 2016, 2017, 2018, 2019, 2020 dan 2021 <i>Number of Population And Sex Ratio 2000, 22010, 2014, 2015, 2016, 2017, 2018, 2019, 2020 and 2021</i> .....	70
3.1.5	Persentase Penduduk Berumur 10 tahun Ke Atas Menurut Ijazah Tertinggi yang Dimiliki di Kota Bukittinggi, 2021 <i>Percentage of Population 10 Year of Age by Title of Degree in Bukittinggi Municipality, 2021</i> .....	71
3.1.6	Persentase Penduduk Berumur 15-64 Ke Atas Menurut Jenis Kelamin dan kemampuan Membaca dan Menulis di Kota Bukittinggi, 2021 <i>Percentage of Population Age 15-64 Year by Sex and Read/Writes Skill in Bukittinggi Municipality, 2021</i> .....	72
3.1.7	Persentase Penduduk Berumur 10 tahun Ke Atas Menurut Partisipasi Sekolah di Kota Bukittinggi, 2021 <i>percentage of Population Aged 10 and Over by School Participation in Bukittinggi Municipality, 2021</i> .....	73
3.1.8	Jumlah Penduduk Wajib KTP (Kartu Tanda Penduduk) dan yang Telah Memiliki KTP dirinci Menurut Kecamatan di Kota Bukittinggi, 2021 <i>Number of Population Owner Identity Card and Be Possessed Identity Card Already by District in Bukittinggi Municipality, 2021</i> .....	74
<b>3.2</b>	<b>Ketenagakerjaan/ Employment</b> .....	<b>75</b>
3.2.1	Jumlah Penduduk Berumur 15 Tahun Keatas Menurut Jenis Kegiatan Selama Seminggu yang lalu dan Jenis Kelamin di Kota Bukittinggi, 2021 <i>Population 15 Years of Age and Over by Type of Activity During The Previous Week and Sex in Bukittinggi Municipality, 2021</i> .....	75
3.2.2	Jumlah Penduduk Berumur 15 Tahun Keatas Menurut Pendidikan Tertinggi yang Ditamatkan dan Jenis Kegiatan Selama Seminggu yang Lalu di Kota Bukittinggi, 2021 <i>Population 15 Years of Age and Over by Educational Attainment and Type of Activity During The Previous Week in Bukittinggi, 2021</i> .....	76
3.2.3	Jumlah Penduduk Berumur 15 Tahun Keatas yang Bekerja Selama Seminggu yang Lalu Menurut Status Pekerjaan Utama dan Jenis Kelamin di Kota Bukittinggi, 2021 <i>Population 15 Years of Age and Over Who Worked During the Previous Week by Main Employment Status and Sex in Bukittinggi, 2021</i> .....	77
3.2.4	Jumlah Penduduk Berumur 15 Tahun Keatas yang Bekerja Selama Seminggu yang Lalu Menurut Kelompok Umur dan Jenis Kelamin di Kota Bukittinggi, 2021	

	<i>Population 15 Years of Age and Over Who Worked During the Previous Week by Age Group and Sex in Bukittinggi, 2021</i> .....	78
3.2.5	Jumlah Penduduk Berumur 15 Tahun Keatas yang Bekerja Selama Seminggu yang Lalu Menurut Lapangan Pekerjaan Utama dan Jenis Kelamin di Kota Bukittinggi, 2021 <i>Population 15 Years of Age and Over Who Worked During the Previous Week by Main Industry and Sex in Bukittinggi, 2021</i> .....	79
3.2.6	Jumlah Penduduk Berumur 15 Tahun Keatas yang Bekerja Selama Seminggu yang Lalu Menurut Jumlah Jam Kerja Seluruhnya dan Jenis Kelamin di Kota Bukittinggi, 2021 <i>Population 15 Years of Age and Over Who Worked During the Previous Week by Total Working Hours and Sex in Bukittinggi, 2021</i> .....	80
3.2.7	Jumlah Penduduk Berumur 15 Tahun Keatas yang Bekerja Selama Seminggu yang Lalu Menurut Jumlah Jam Kerja Pada Pekerjaan Utama dan Jenis Kelamin di Kota Bukittinggi, 2021 <i>Population 15 Years of Age and Over Who Worked During the Previous Week by Number of Working Hours on Main Industry and Sex in Bukittinggi 2021</i> .....	81
3.2.8	Jumlah Pencari Kerja yang Terdaftar Menurut Tingkat Pendidikan yang Ditamatkan di Kota Bukittinggi, 2021 <i>Number of Job Seeker Registered by Educational Attainment in Bukittinggi Municipality, 2021</i> .....	82
<b>4.</b>	<b>Sosial dan Kesejahteraan Rakyat/ <i>Sosial and Welfare</i></b> .....	<b>85</b>
<b>4.1</b>	<b>Pendidikan/ <i>Education</i></b> .....	<b>95</b>
4.1.1	Jumlah Sekolah, Guru, dan Murid Taman Kanak-Kanak (TK) di Bawah Kementerian Pendidikan dan Kebudayaan Menurut Kecamatan di Kota Bukittinggi, 2020/2021 dan 2021/2022 <i>Number of Schools, Teachers, and Pupils in Kindergarten Under The Ministry of Education and Culture by District in Bukittinggi Municipality, 2020/2021 and 2021/2022</i> .....	95
4.1.2	Jumlah Sekolah, Guru, dan Murid Raudatul Athfal (RA) di Bawah Kementerian Agama Menurut Kecamatan di Kota Bukittinggi, 2020/2021 dan 2021/2022 <i>Number of Schools, Teachers, and Pupils in Kindergarten Under The Ministry of Religious Affairs by District in Bukittinggi Municipality, 2020/2021 and 2021/2022</i> .....	98
4.1.3	Jumlah Sekolah, Guru, dan Murid Sekolah Dasar (SD) di Bawah Kementerian Pendidikan dan Kebudayaan Menurut Kecamatan di Kota Bukittinggi, 2020/2021 dan 2021/2022 <i>Number of Schools, Teachers, and Pupils in Primary Schools Under The Ministry of Education and Culture by District in Bukittinggi Municipality, 2020/2021</i>	

	<i>and 2021/2022</i> .....	99
4.1.4	Jumlah Sekolah, Guru, dan Murid Madrasah Ibtidaiyah (MI) di Bawah Kementerian Agama Menurut Kecamatan Menurut Kecamatan di Kota Bukittinggi, 2020/2021 dan 2021/2022 <i>Number of Schools, Teachers, and Pupils in Madrasah Ibtidaiyah (MI) Under The Ministry of Religious Affairs by District in Bukittinggi Municipality , 2020/2021 and 2021/2022</i> .....	102
4.1.5	Jumlah Sekolah, Guru, dan Murid Sekolah Menengah Pertama (SMP) di Bawah Kementerian Pendidikan dan Kebudayaan Menurut Kecamatan di Kota Bukittinggi, 2020/2021 dan 2021/2022 <i>Number of Schools, Teachers, and Pupils in Junior High Schools Under The Ministry of Education and Culture by District in Bukittinggi Municipality , 2020/2021 and 2021/2022</i> .....	105
4.1.6	Jumlah Sekolah, Guru, dan Murid Madrasah Tsanawiyah (MTs) di Bawah Kementerian Agama Menurut Kecamatan di Kota Bukittinggi, 2020/2021 dan 2021/2022 <i>Number of Schools, Teachers, and Pupils in Madrasah Tsanawiyah (MTs) Under The Ministry of Religious Affairs by Sub District in Bukittinggi Municipality , 2020/2021 and 2021/2022</i> .....	108
4.1.7	Jumlah Sekolah, Guru, dan Murid Sekolah Menengah Atas (SMA) di Bawah Kementerian Pendidikan dan Kebudayaan Menurut Kecamatan di Kota Bukittinggi, 2020/2021 dan 2021/2022 <i>Number of Schools, Teachers, and Pupils in Senior High Schools Under The Ministry of Education and Culture by Sub District in Bukittinggi Municipality , 2020/2021 and 2021/2022</i> .....	111
4.1.8	Jumlah Sekolah, Guru, dan Murid Sekolah Menengah Kejuruan (SMK) di Bawah Kementerian Pendidikan dan Kebudayaan Menurut Kecamatan di Kota Bukittinggi, 2020/2021 dan 2021/2022 <i>Teachers, and Pupils in Vocational High Schools Under The Ministry of Education and Culture by Sub District in Bukittinggi Municipality, 2020/2021 and 2021/2022</i> .....	114
4.1.9	Jumlah Sekolah, Guru, dan Murid Madrasah Aliyah (MA) di Bawah Kementerian Agama Menurut Kecamatan di Kota Bukittinggi, 2020/2021 dan 2021/2022 <i>Number of Schools, Teachers, and Pupils in Madrasah Aliyah (MA) Under the Ministry of Religious Affairs by District in Bukittinggi Municipality, 2020/2021 and 2021/2022</i> .....	117
4.1.10	Jumlah Kelurahan yang Memiliki Fasilitas Sekolah Menurut Kecamatan dan Tingkat Pendidikan di Kota Bukittinggi, 2019, 2020 dan 2021 <i>Number of Villages Having Educational Facilities by Subdistrict and Educational Level In Bukittinggi Municipality, 2019, 2020, and 2021</i> .....	120

4.1.11	Angka Partisipasi Murni (APM) dan Angka Partisipasi Kasar (APK) Menurut Jenjang Pendidikan di Kota Bukittinggi, 2020 dan 2021 <i>Participant Rates and Gross Participant Rates by Educational Level in Bukittinggi Municipality, 2020 and 2021</i> .....	123
4.1.12	Persentase Penduduk Berumur 15 Tahun Keatas yang Melek Huruf Menurut Jenis Kelamin di Kota Bukittinggi, 2020 dan 2021 <i>Percentage of Literate People Aged 15 Years and Over by Sex in Bukittinggi Municipality, 2020 and 2021</i> .....	124
4.1.13	Persentase Penduduk Usia 7—24 Tahun Menurut Jenis Kelamin, Kelompok Umur dan Partisipasi Sekolah di Kota Bukittinggi, 2021 <i>Percentage of Population Aged 7—24 Years by Sex, Age Group and School Participation in Bukittinggi, 2021</i> .....	125
4.1.14	Jumlah Sekolah, Guru, dan Murid Kelompok Bermain (KB) di Bawah Kementerian Pendidikan dan Kebudayaan Menurut Kecamatan di Kota Bukittinggi, 2021 <i>Number of Schools, Teachers, and Pupils in Playgroup Under The Ministry of Education and Culture by Subdistrict in Bukittinggi Municipality, 2021</i> .....	126
4.1.15	Jumlah Sekolah, Guru, dan Murid Taman Penitipan Anak (TPA) di Bawah Kementerian Pendidikan dan Kebudayaan Menurut Kecamatan di Kota Bukittinggi, 2021 <i>Number of Schools, Teachers, and Pupils in Day Care Under The Ministry of Education and Culture by District in Bukittinggi Municipality, 2021</i> .....	127
4.1.16	Jumlah Sekolah, Guru, dan Murid Satuan PAUD Sejenis (SPS) di Bawah Kementerian Pendidikan dan Kebudayaan Menurut Kecamatan di Kota Bukittinggi, 2021 <i>Number of Schools, Teachers, and Pupils in Satuan PAUD Sejenis (SPS) Under The Ministry of Education and Culture by District in Bukittinggi Municipality, 2021</i> .....	128
4.1.17	Jumlah Dosen di Kota Bukittinggi, 2021 <i>Number of Lecturer in Bukittinggi, 2021</i> .....	129
4.1.18	Jumlah Mahasiswa dan Lulusan Perguruan Tinggi/Akademi di Kota Bukittinggi, 2021 <i>Number of Students and Graduated in Academy/University in Bukittinggi, 2021</i> .....	130
4.1.19	Jumlah Klub/Persatuan Olahraga di Kota Bukittinggi, 2017-2021 <i>Number of Sport Club in Bukittinggi, 2017-2021</i> .....	131
4.1.20	Jumlah Pengunjung Pada UPT Perpustakaan Proklamator Bung Hatta Menurut Tingkat Pendidikan di Kota Bukittinggi, 2021 <i>Number of Visitor at Mhd. Hatta Library by Education Level in Bukittinggi, 2021</i> .....	132

4.1.21	Jumlah Peminjam Buku Pada Perpustakaan Mhd. Hatta Menurut Pekerjaan di Kota Bukittinggi, 2021 <i>Number of Book Borrowed at Mhd. Hatta Library by Employment Status in Bukittinggi, 2021</i> .....	134
4.1.22	Jumlah Buku yang Dipinjamkan Perpustakaan Mhd. Hatta Menurut Penggolongan Koleksi Buku di Kota Bukittinggi, 2021 <i>Number of Books Which is Lended by Mhd. Hatta Library by Book Collection in Bukittinggi, 2021</i> .....	136
4.1.23	Jumlah Lembaga Perpustakaan, Koleksi, dan Pengunjung Perpustakaan di Kota Bukittinggi, 2021 <i>Number of Library Institutions, Collections, and Library Visitors in the City of Bukittinggi, 2021</i> .....	138
<b>4.2</b>	<b>Kesehatan/ Health</b> .....	<b>139</b>
4.2.1	Jumlah Kelurahan yang Memiliki Sarana Kesehatan Menurut Kecamatan di Bukittinggi, 2019, 20120, dan 2021 <i>Number a village Having Health Facilities by District In Bukittinggi, 2019, 2020, dan 2021</i> .....	139
4.2.2	Jumlah Tenaga Kesehatan di Kota Bukittinggi, 2017-2021 <i>Number of Medical Personel in Bukittinggi Municipality, 2017-2021</i> .....	142
4.2.3	Jumlah Fasilitas Kesehatan Menurut Kecamatan di Kota Bukittinggi, 2021 <i>Number of Hospital by Ownership in Bukittinggi, 2021</i> .....	143
4.2.4	Jumlah Tempat Tidur Pada Rumah Sakit Pemerintah dan Swasta di Kota Bukittinggi, 2021 <i>Number of Beds at Government and Private Hospital in Bukittinggi, 202</i> .....	144
4.2.5	Jumlah Pengunjung Pada Rumah Sakit Pemerintah dan Swasta di Kota Bukittinggi, 2021 <i>Number of Visitor at Hospital Government and Private in Bukittinggi, 2021</i> .....	145
4.2.6	Jumlah Kasus Penyakit Terbanyak di Kota Bukittinggi, 2021 <i>Number of Most Disease Case in Bukittinggi, 2021</i> .....	146
4.2.7	Banyak Lahir Hidup, lahir Mati, dan Kematian Ibu Sewaktu Melahirkan di Kota Bukittinggi, 2021 <i>Number of Abortion and Maternal Deaths at Child Birth in Bukittinggi, 2021</i> ....	147
4.2.8	Persentase Balita yang pernah Mendapat Imunisasi Menurut Jenis Imunisasi di Kota Bukittinggi, 2021 <i>Percentage of Children Under Five Years Who Had Immunization by Type of Immunization in Bukittinggi, 2021</i> .....	148
4.2.9	Jumlah Dokter Praktek Menurut Keahlian di Kota Bukittinggi, 2021 <i>Number of Physicians by Profession in Bukittinggi, 2021</i> .....	149

4.2.10	Jumlah Kunjungan dan Rata-rata Kunjungan per Hari pada Puskesmas Kota Bukittinggi di Kota Bukittinggi, 2015-2021 <i>Number of Attendance and Average Daily Attendance to puskesmas in Bukittinggi Municipality in Bukittinggi, 2015-2021</i> .....	150
4.2.11	Jumlah Donatur Darah Menurut Golongan Darah yang Terdaftar pada PMI Kota Bukittinggi, 2021 <i>Number of Donor by Classification of Blood that Registered in Bukittinggi, 2021</i> .....	151
4.2.12	Perkiraan Rata-rata Timbunan Sampah dan Volume Sampah yang Terangkut per Hari Setiap Bulan di Kota Bukittinggi, 2021 <i>Number of Rubbish Heap and Volume of Rubbish Carry Out by Day Every Month in Bukittinggi, 2021</i> .....	152
4.2.13	Persentase Komposisi Sampah (%) di Kota Bukittinggi, 2017-2021 <i>Number of Rubish Composition in Bukittinggi, 2017-2021</i> .....	153
4.2.14	Rata-rata Timbunan Sampah yang Terangkut menurut Sumbernya di Kota Bukittinggi, 2021 <i>Rubbish Which is Carried by Source of Rubbish in Bukittinggi, 2021</i> .....	154
4.2.15	Jumlah Personil dan Sarana Kebersihan dan Pertamanan di Kota Bukittinggi, 2014-2021 <i>Number of Personal, Tools and Equipment Cleaners in Bukittinggi, 2014-2021</i> .....	155
4.2.16	Jumlah Timbunan dan Volume Sampah yang Diangkut di Kota Bukittinggi, 2014-2021 <i>Rubbish Which is Carried by Source of Rubbish in Bukittinggi, 2014-2021</i> .....	156
4.2.17	Jumlah Akseptor Aktif Keluarga Berencana Menurut Alat Kontrasepsi di Kota Bukittinggi, 2021 <i>Number of Family Planning Acceptors by Contraception in Bukittinggi, 2021</i> ....	157
4.2.18	Jumlah PPKBD, Kelompok UPPKS, PLKB dan CU Menurut Kecamatan di Kota Bukittinggi, 2021 <i>Number of PPKBD, UPPKS Society, PLKB and CU by District in Bukittinggi, 2021</i> .....	158
4.2.19	Jumlah Klinik dan Tenaga Medis Keluarga Berencana di Kota Bukittinggi, 2021 <i>Number of Clinics and Medical Personal of Family Planning in Bukittinggi, 2021</i> .....	159
4.2.20	Target dan Realisasi Keluarga Berencana di Kota Bukittinggi, 2015-2021 <i>Target and Realization of Family Planning in Bukittinggi, 2015-2021</i> .....	160
4.2.21	Jumlah Peserta Aktif BPJS Kesehatan per Puskesmas di Kota Bukittinggi	

	di Kota Bukittinggi, 2020-2021	
	<i>Number of Members Health Insurances by Civil Health Centre in Bukittinggi, 2020-2021</i> .....	161
4.2.22	Jumlah Peserta Aktif BPJS Kesehatan Menurut jenis Kepesertaan di Kota Bukittinggi, 2021	
	<i>Number of Participant Health Insurance by Kind of Participant in Bukittinggi, 2021</i> .....	162
<b>4.3</b>	<b>Agama dan Sosial Lainnya/ Religion and Other Social Affair</b> .....	<b>163</b>
4.3.1	Jumlah Penduduk Menurut Agama yang Dianut di Kota Bukittinggi, 2021	
	<i>Number of Population by Religion in Bukittinggi, 2021</i> .....	163
4.3.2	Jumlah Tempat Peribadatan Menurut Kecamatan di Kota Bukittinggi, 2021	
	<i>Number of Prayer Houses by Religion of District in Bukittinggi, 2021</i> .....	164
4.3.3	Jumlah Kelurahan yang Mengalami Bencana Alam Menurut Kecamatan Kota Bukittinggi 2019, 2020, dan 2021	
	<i>Number of Villages that Have Natural Disaster By District in Bukittinggi Municipality, 2019, 2020, and 2021</i> .....	165
4.3.4	Jumlah Kejadian Bencana Alam di Kota Bukittinggi Menurut Kecamatan, 2021	
	<i>Number of Natural Disasters in Bukittinggi Municipality by District, 2021</i> .....	167
4.3.5	Jumlah Kejadian Kebakaran di Kota Bukittinggi Menurut Bulan, 2021	
	<i>Number of Fire Incident in Bukittinggi Municipality by Month, 2021</i> .....	168
4.3.6	Jumlah Kejadian Kebakaran di Kota Bukittinggi Menurut Tempat Kejadian, 2021	
	<i>Number of Fire Incident in Bukittinggi Municipality by incident Scene, 2021</i> .....	169
4.3.7	Jumlah Kejadian Kebakaran di Kota Bukittinggi Menurut Penyebab Kebakaran, 2021	
	<i>Number of Fire Incident in Bukittinggi Municipality by Fire Cause, 2021</i> .....	170
4.3.8	Jumlah Kejadian Kebakaran di Kota Bukittinggi Menurut Nilai Kerugian Akibat Kebakaran, 2021	
	<i>Number of Fire Incident in Bukittinggi Municipality by Value of Losses Due to Fire, 2021</i> .....	171
4.3.9	Jumlah Nikah Menurut Kecamatan di Kota Bukittinggi, 2021	
	<i>Number of Marriage by District in Bukittinggi Municipality, 2021</i> .....	172
4.3.10	Jumlah Jemaah Haji Menurut Jenis Pekerjaan Menurut Kecamatan di Kota Bukittinggi, 2021	
	<i>Number of Moeslem Pilgrims by Occupation of District in Bukittinggi, 2021</i> .....	173

4.3.11	Jumlah Jemaah Haji Menurut Jenis Pendidikan per Kecamatan di Kota Bukittinggi, 2021 <i>Number of Moeslem Pilgrims by Education Atteinment of District in Bukittinggi, 2021</i> .....	174
4.3.12	Jumlah Jemaah Haji Menurut Golongan Umur dan Jenis Kelamin per Kecamatan di Kota Bukittinggi, 2021 <i>Number of Moeslem Pilgrims by Age Group and Sex of District in Bukittinggi, 2021</i> .....	175
4.3.13	Jumlah Pekerja Sosial Masyarakat, Karang Taruna, Tenaga Kerja Sosial dan Organisasi Sosial di Kota Bukittinggi, 2021 <i>Number of Public Social Officers, Youth Club, Social Workers and Social Organization in Bukittinggi 2021</i> .....	177
4.3.14	Jumlah Penyandang Disabilitas, Anak Terlantar dan Lanjut Usia Menurut Kecamatan di Kota Bukittinggi, 2021 <i>Number of Disable People, Homeless Child, and Old Age Person by District in Bukittinggi, 2021</i> .....	178
4.3.15	Jumlah Orang terlantar, Bekas Narapidana, Penyandang Disabilitas dan Penghuni Panti Asuhan yang Dibantu di Kota Bukittinggi, 2015-2021 <i>Number of Homeless People, Ex Prisoner, Disable People, Refective Person in Bukittinggi, 2015-2021</i> .....	179
<b>4.4</b>	<b>Kemiskinan/ Poverty</b> .....	<b>180</b>
4.4.1	Garis Kemiskinan dan Penduduk Miskin di Kota Bukittinggi, 2015-2021 <i>Poverty Line and Number of Poor People in Bukittinggi, 2015-2021</i> .....	180
4.4.2	Indeks Kedalaman Kemiskinan dan Indeks Keparahan Kemiskinan di Kota Bukittinggi, 2015-2021 <i>Poverty Gap Index and Poverty Severity Index in Bukittinggi Municipality, 2015-2021</i> .....	181
<b>4.5</b>	<b>Peradilan/ Law</b> .....	<b>182</b>
4.5.1	Jumlah Perkara yang Diterima dan Diputuskan oleh Pengadilan Negeri Bukittinggi di Kota Bukittinggi, 2015-2021 <i>Number of Cases Which Reported and Cleared by Law Court in Bukittinggi, 2015-2021</i> .....	182
4.5.2	Jumlah Perkara yang Masuk pada Kejaksaan Negeri Bukittinggi per Bulan di Kota Bukittinggi, 2021 <i>Number of Cases Which is Reported by Public by Month in Bukittinggi, 2021</i> .....	183
4.5.3	Jenis Perkara Sisa Tahun Lalu yang Diterima dan Diputuskan Pengadilan Agama di Kota Bukittinggi, 2021 <i>Number of Cases Which is Decided by Religion Court in Bukittinggi, 2021</i> .....	184
4.5.4	Jumlah Perkara yang Diselesaikan oleh Kejaksaan Negeri Bukittinggi	



	per Bulan di Kota Bukittinggi, 2021 <i>Number of Cases Whics is Cleared by Public Count by Month in Bukittinggi, 2021</i> .....	185
4.5.5	Jumlah Perkara yang Diterima dan Diputuskan Pengadilan Agama Bukittinggi per Bulan di Kota Bukittinggi, 2021 <i>Number of Cases Which is Decided by Religion Count by Month in Bukittinggi, 2021</i> .....	186
4.5.6	Jumlah Kriminal Menurut Jenis Kejadian di Kota Bukittinggi, 2021 <i>Number of Crimes by Type of Crimes in Bukittinggi, 2021</i> .....	187
<b>5.</b>	<b>Pertanian dan Peternakan/ <i>Agriculture and Livestock</i>.....</b>	<b>189</b>
<b>5.1</b>	<b>Hortikultura/ <i>Horticulture</i> .....</b>	<b>199</b>
5.1.1	Luas Panen Tanaman Sayuran Menurut Kecamatan dan Jenis Tanaman di Kota Bukittinggi (Ha), 2020-2021 <i>Harvested Area of Vegetables by Sub District and Kind of Plant in Bukittinggi Municipality (Ha), 2020-2021</i> .....	199
5.1.2	Produksi Tanaman Sayuran Menurut Kecamatan dan Jenis Tanaman di Kota Bukittinggi (ton), 2020-2021 <i>Production of Vegetables by Sub District and Kind of Plant in Bukittinggi Municipality (Ton), 2020-2021</i> .....	201
5.1.3	Luas Panen Tanaman Sayuran dan Buah-Buahan Semusim Menurut Jenis Tanaman di Kota Bukittinggi (Ha), 2018-2021 <i>Harvested Area of Seasonal Vegetables and Fruits by Kind of Plant in Bukittinggi Municipality (Ha), 2018-2021</i> .....	203
5.1.4	Produksi Tanaman Sayuran dan Buah–Buahan Semusim Menurut Jenis Tanaman di Kota Bukittinggi (ton), 2018-2021 <i>Production of Seasonal Vegetables and Fruits by Kind of Plant in Bukittinggi Municipality (ton), 2018-20201</i> .....	204
5.1.5	Luas Panen Tanaman Biofarmaka Menurut Kecamatan dan Jenis Tanaman di Kota Bukittinggi (m2) , 2020-2021 <i>Number of Changes Right Notes by Owner in Bukittinggi, 2020-2021</i> .....	205
5.1.6	Produksi Tanaman Biofarmaka Menurut Kecamatan dan Jenis Tanaman di Kota Bukittinggi (kg), 2020-2021 <i>Production of Medicinal Plants by Sub District and Kind of Plant in Bukittinggi Municipality (kg), 2020-2021</i> .....	207
5.1.7	Luas Panen Tanaman Biofarmaka Menurut Jenis Tanaman di Kota Bukittinggi (m2), 2018-2021 <i>Harvested Area of Medicinal Plants by Kind of Plant in Bukittinggi Municipality (m2), 2018-2021</i> .....	209

5.1.8	Produksi Tanaman Biofarmaka Menurut Jenis Tanaman di Kota Bukittinggi (kg), 2018-2021 <i>Production of Medicinal Plants by Kind of Plant in Bukittinggi Municipality (kg), 2018-2021</i> .....	210
5.1.9	Luas Panen Tanaman Hias Menurut Kecamatan dan Jenis Tanaman di Kota Bukittinggi, (m2), 2018-2021 <i>Harvested Area of Ornamental Plants by Sub District and Kind of Plant in Bukittinggi Municipality, (m2), 2018-2021</i> .....	211
5.1.10	Produksi Tanaman Hias Menurut Kecamatan dan Jenis Tanaman Tanaman di Kota Bukittinggi (tangkai), 2020-2021 <i>Production of Ornamental Plants by Sub District and Kind of Plant in Bukittinggi Municipality (stalks), 2020-2021</i> .....	213
5.1.11	Luas Panen Tanaman Hias Menurut Jenis Tanaman di Kota Bukittinggi (m2), 2018-2021 <i>Harvested Area of Ornamental Plants by Kind of Plant t in Bukittinggi Municipality (m2), 2018-2021</i> .....	215
5.1.12	Produksi Tanaman Hias Menurut Jenis Tanaman di Kota Bukittinggi (tangkai), 2018-2021 <i>Production of Ornamental Plants by Kind of Plant in Bukittinggi Municipality (stalks), 2018-2021</i> .....	216
5.1.13	Produksi Buah-Buahan Menurut Jenis Tanaman Menurut Kecamatan di Kota Bukittinggi (Ton), 2020-2021 <i>Production of Fruits by Kind of Plant in Bukittinggi Municipality (Ton), 2020-2021</i> .....	217
5.1.14	Produksi Buah-Buahan dan Sayuran Tahunan Menurut Jenis Tanaman di Kota Bukittinggi (ton),2018-2021 <i>Production of Annual Fruits and Vegetables by Kind of Plant in Bukittinggi Municipality (ton),2018-2021</i> .....	219
5.1.15	Luas Areal Sawah Menurut jenis Pengairan per Kecamatan di Kota Bukittinggi, 2021 <i>Plantation Area by Type of irigation by District in Bukittinggi, 2021</i> .....	220
5.1.16	Target dan realisasi Intensifikasi Palawija per Kecamatan di Kota Bukittinggi, 2021 <i>Target and Realization of Intensification Food Crops by District in Bukittinggi, 2021</i> .....	221
5.1.17	Target dan realisasi Intensifikasi Sayur-Sayuran per Kecamatan di Kota Bukittinggi, 2021 <i>Target and Realization of Intensification vegetables by District in Bukittinggi, 2021</i> .....	223

5.1.18	Realisasi Pupuk di Kota Bukittinggi, 2021 <i>Realization of Fertilizer in Bukittinggi, 2021</i> .....	225
5.1.19	Jumlah Peralatan Pemberantasan Hama Penyakit Tanaman Menurut Jenisnya per Kecamatan di Kota Bukittinggi, 2021 <i>Number of Pest Control Machinery by District in Bukittinggi, 2021</i> .....	226
<b>5.2</b>	<b>Perkebunan/ Estate Crops</b> .....	<b>227</b>
5.2.1	Luas Tanaman Perkebunan Menurut Kecamatan dan Jenis Tanaman di Kota Bukittinggi (ha), 2020-2021 <i>Planted Area of Estate Crops by District and Types of Crops in Bukittinggi Municipality (ha), 2020-2021</i> .....	227
5.2.2	Produksi Perkebunan Menurut Kecamatan dan Jenis Tanaman di Kota Bukittinggi (ha), 2020-2021 <i>Production of Estate Crops by District and Types of Crops in Bukittinggi Municipality (ha), 2020-2021</i> .....	228
<b>5.3</b>	<b>Peternakan/ Livestock</b> .....	<b>229</b>
5.3.1	Jumlah Ternak dan Unggas Menurut Kecamatan di Kota Bukittinggi, 2021 <i>Number of Livestock and Poultry by District in Bukittinggi, 2021</i> .....	229
5.3.2	Jumlah Pemetongan Ternak Menurut Jenis Ternak di Kota Bukittinggi, 2015-2021 <i>Number of Registered Slaughtered Livestock by District in Bukittinggi, 2015-2021</i> .....	230
5.3.3	Jumlah Produksi Daging Menurut Jenis Ternak di Kota Bukittinggi, 2015-2021 <i>Number Production of Livestock by Kind (Ton) in Bukittinggi, 2015-2021</i> .....	231
5.3.4	Jumlah Produksi Daging Unggas di Kota Bukittinggi, 2015-2021 <i>Number Production of Poultry (Ton) in Bukittinggi, 2015-2021</i> .....	232
5.3.5	Jumlah Vaksinasi Ternak di Kota Bukittinggi, 2015-2021 <i>Number of Cattle Vaccination in Bukittinggi, 2015-2021</i> .....	233
5.3.6	Produksi Susu Sapi di Kota Bukittinggi, 2015-2021 <i>Production of Cow Milk (litre) in Bukittinggi, 2015-2021</i> .....	234
5.3.7	Jumlah Produksi Telur Menurut Kecamatan di Kota Bukittinggi, 2021 <i>Production of poultry Egg by District (Kg) in Bukittinggi Municipality, 2021</i> .....	235
<b>5.4</b>	<b>Perikanan/ Fishery</b> .....	<b>236</b>
5.4.1	Jumlah Ikan yang Diperdagangkan Menurut Kecamatan di Kota Bukittinggi, 2021 <i>Number of Fish Trading by District (Ton) in Bukittinggi Municipality, 2021</i> .....	236
5.4.2	Jumlah Petani Ikan Darat Menurut Kecamatan di Kota Bukittinggi, 2021	

	<i>Number of Fresh Water Fish Farmers by District in Bukittinggi Municipality, 2021</i> .....	237
5.4.3	Luas Areal Pemeliharaan Ikan Darat per Kecamatan di Kota Bukittinggi, 2021 <i>Fresh Water Fishery Area by District (Ha) in Bukittinggi Municipality, 2021</i> .....	238
5.4.4	Produksi Ikan Darat per Kecamatan di Kota Bukittinggi, 2021 <i>Production of Fresh Water Fish (Ton) in Bukittinggi Municipality, 2021</i> .....	239
<b>6.</b>	<b>Industri dan Energi/ Industry and Energy</b> .....	<b>241</b>
6.1	Daya Terpasang, Produksi, Listrik Terjual, dan Pelanggan di PLN Kota Bukittinggi, 2021 <i>Installed Electricity Power, Production, and Electricity Sold at PLN Branch in Bukittinggi Municipality, 2021</i> .....	247
6.2	Jumlah Pelanggan Listrik di Kota Bukittinggi, 2017-2021 <i>Number of Electricity Costumer in Bukittinggi Municipality, 2017-2021</i> .....	248
6.3	Tenaga Listrik yang Dijual / Didistribusikan PLN Cabang Bukittinggi di Kota Bukittinggi, 2015-2021 <i>Electric Power Which is Distributed by Branch Electric Enterprise Bukittinggi in Bukittinggi, 2015-2021</i> .....	249
6.4	Jumlah Pelanggan dan Air yang Disalurkan oleh Perusahaan Daerah Air Minum Tirta Jam Gadang Kota Bukittinggi, 2021 <i>Number of Customers and Distributed Water by Water Works Establishment Bukittinggi Municipality, 2021</i> .....	251
6.5	Jumlah Perusahaan dan Tenaga Kerja yang Terdaftar pada Industri Kecil Makanan dan Minuman di Kota Bukittinggi, 2021 <i>Number of Companies and Man Power at Small Scale Industrial of Food and Beverages in Bukittinggi, 2021</i> .....	252
6.6	Jumlah Perusahaan dan tenaga Kerja yang Terdaftar pada Industri Kecil Sandang dan Kulit di Kota Bukittinggi, 2021 <i>Number of Companies and Man Power at Small Scale Industrial of Wearing Apparel and Leather in Bukittinggi, 2021</i> .....	253
6.7	Jumlah Perusahaan dan tenaga Kerja yang Terdaftar pada Industri Kecil Lainnya di Kota Bukittinggi, 2021 <i>Number of Companies and Man Power at Small Scale Industrial of Other in Bukittinggi, 2021</i> .....	254
6.8	Jumlah Perusahaan dan tenaga Kerja yang Terdaftar pada Industri Kecil Logam, Barang Kimia dan Kerajinan Lainnya di Kota Bukittinggi, 2021 <i>Number of Companies and Man Power at Small Scale Industrial of Metals, Chemical Products and Other Crafts in Bukittinggi, 2021</i> .....	255

6.9	Jumlah Perusahaan dan Tenaga Kerja Menurut Jenis Industri Besar / Sedang di Kota Bukittinggi, 2021 <i>Number of Companies and Man Power by Kind of Industry in Bukittinggi, 2021</i> .....	256
<b>7.</b>	<b>Pariwisata/Tourism</b> .....	<b>257</b>
7.1	Jumlah Rumah Makan dan Restoran di Kota Bukittinggi, 2018-2021 <i>Number of Restaurants in Bukittinggi Municipality, 2018-2021</i> .....	263
7.2	Jumlah Hotel Bintang, Non Bintang, Kamar dan Tempat Tidur di Kota Bukittinggi, 2016-2020 <i>Number of Star Hotel, Non Star Hotel, Room and Beds in Bukittinggi, 2016-2020</i> .....	264
7.3	Jumlah Pengunjung & Hasil Penjualan Karcis Taman Margasatwa dan Budaya Kinantan di Kota Bukittinggi, 2021 <i>Number of Visitor and Result of Ticket Sold of Taman Margasatwa dan Budaya Kinantan in Bukittinggi, 2021</i> .....	265
7.4	Jumlah Pengunjung & Hasil Penjualan Karcis Taman Panorama Lobang Jepang di Kota Bukittinggi, 2021 <i>Number of Visitor and Result of Ticket Sold of Taman Panorama Lobang Jepang in Bukittinggi, 2021</i> .....	266
7.5	Jumlah Wisatawan Asing Berkunjung ke Bukittinggi Menurut Kebangsaan di Kota Bukittinggi, 2021 <i>Number of Foreign Tourist Visiting to Bukittinggi by Nationality in Bukittinggi, 2021</i> .....	267
7.6	Jumlah Wisatawan Asing Berkunjung yang Terdaftar di Polres Bukittinggi Menurut Kebangsaan di Kota Bukittinggi, 2021 <i>Number of Foreign Tourist Visiting to Bukittinggi by Nationality in Bukittinggi, 2021</i> .....	268
<b>8.</b>	<b>Transportasi dan Komunikasi / Transportation and Communication</b> .....	<b>269</b>
<b>8.1</b>	<b>Transportasi / Transportation</b> .....	<b>277</b>
8.1.1	Panjang Jalan Menurut Tingkat Kewenangan Pemerintah di Kota Bukittinggi, 2019-2021 <i>Length of Road by Level of Government Authority in Bukittinggi Municipality (Km), 2019-2021</i> .....	277
8.1.2	Panjang Jalan Menurut Jenis Permukaan Jalan di Kota Bukittinggi (Km), 2019-2021 <i>Length of Road by Type of Road Surface in Bukittinggi Municipality (Km), 2019-2021</i> .....	278
8.1.3	Panjang Jalan Menurut Kondisi Jalan di Kota Bukittinggi (Km), 2019-2021	

	<i>Length of Road by Condition of Road in Bukittinggi Municipality (Km), 2019-2021</i> .....	279
8.1.4	Banyak dan Panjang Jembatan, Panjang Trotoar Kota Bukittinggi, 2021 <i>Number and Length of Bridge, Length of Sidewalk in Bukittinggi, 2021</i> .....	280
8.1.5	Panjang Gorong-Gorong dan Panjang Drainase di Kota Bukittinggi, 2021 <i>Length of Sewerage and Drainage in Bukittinggi, 2021</i> .....	281
8.1.6	Jumlah Mobil Penumpang Menurut Jenisnya di Kota Bukittinggi, 2015-2021 <i>Number of Passenger's Car by Kind of Vehicles in Bukittinggi, 2015-2021</i> .....	282
8.1.7	Jumlah Kendaraan Wajib Uji Dalam Daerah Kota Bukittinggi, 2017-2021 <i>Number of Vehicles Compulsory Test in Bukittinggi Municipality, 2017-2021</i> .....	283
8.1.8	Jumlah Kendaraan Tidak Bermotor di Kota Bukittinggi, 2017-2021 <i>Number of Non Engine Vehicles in Bukittinggi, 2017-2021</i> .....	284
8.1.9	Jumlah Terminal/Pangkalan, Luas dan Daya Tampung Terminal di Kota Bukittinggi, 2021 <i>Number of Terminal, Wide and Capacity in Bukittinggi, 2021</i> .....	285
8.1.10	Banyaknya Tabrakan / Kecelakaan Lalu Lintas di Kota Bukittinggi, 2021 <i>Number of Traffic Accidents in Bukittinggi, 2021</i> .....	286
8.1.11	Jumlah Kendaraan Bermotor yang Mendaftar Ulang dan Balik Nama pada UPTD Pelayanan Pendapatan Provinsi di Kota Bukittinggi, 2021 <i>Number of Vehicles with Registered and Name Return on UPTD Provincial Incomes Service in Bukittinggi Municipality, 2021</i> .....	287
<b>8.2</b>	<b>Komunikasi / Communication</b> .....	<b>288</b>
8.2.1	Jumlah Kantor Pos Pembantu Menurut Kecamatan di Kota Bukittinggi, 2021 <i>Number of Auxiliary Post Office by Subdistrict in Bukittinggi, 2021</i> .....	288
8.2.2	Jumlah Kiriman Surat dan Paket Yang Diterima dan Dikirim Kantor Pos Kota Bukittinggi, 2020-2021 <i>Number of Letters and Packages Received and Sent by the Post Office of Bukittinggi Municipality, 2020-2021</i> .....	289
8.2.3	Jumlah Wesel Pos yang Diterima / Dikirim di Kota Bukittinggi, 2017-2021 <i>Number of Money Orders Sent Received / Send in Bukittinggi, 2017-2021</i> .....	290
8.2.4	Jumlah Penerimaan dan Pengeluaran Giro dan Cek Pos di Kota Bukittinggi, 2015-2021 <i>Number of Received and Paid of Giro and Postal Cheque in Bukittinggi, 2015-2021</i> .....	291
8.2.5	Acara Siaran LPP RRI Bukittinggi, 2021	

	<i>Programmes of Radios Indonesian Republic in Bukittinggi, 2021</i> .....	292
<b>9.</b>	<b>Perbankan, Koperasi, dan Harga-harga / Banking, Cooperative, and Prices</b> .....	<b>297</b>
9.1	Jumlah Koperasi Aktif Menurut Kecamatan di Kota Bukittinggi, 2018-2021 <i>Number of Active Cooperative in Bukittinggi Municipality, 2018-2021</i> .....	303
9.2	Jumlah Koperasi Menurut Jenis Koperasi dan Kecamatan di Kota Bukittinggi, 2021 <i>Number of Cooperative by Kind of Cooperative and Subdistrict in Bukittinggi Municipality, 2021</i> .....	304
9.3	Perkembangan Koperasi Dirinci Menurut Anggota, Simpanan dan Volume Usaha di Kota Bukittinggi, 2015-2021 <i>Growth of Cooperative by Member, Deposite and Omset in Bukittinggi, 2015-2021</i> .....	305
9.4	Jumlah Koperasi Menurut Jenisnya per Kecamatan di Kota Bukittinggi, 2021 <i>Number of Cooperation by Kind in District in Bukittinggi, 2021</i> .....	306
9.5	Jumlah Data Peserta Aktif Taspen Kota Bukittinggi, 2017-2021 <i>Number of Data Taspens Member Active for Bukittinggi Municipality, 2017-2021</i> .....	307
9.6	Jumlah Data Peserta Pensiun di Taspen Kota Bukittinggi, 2017-2021 <i>Number of Data Taspens Member Inactive for Bukittinggi Municipality, 2017-2021</i> .....	308
9.7	Perkembangan Kredit Menurut Sektor Pinjaman pada Bank di Kota Bukittinggi (jutaan rupiah) , 2021 <i>Development of Bank Credit by Sector (million rupiah), 2021</i> .....	309
9.8	Perkembangan Tabungan pada Bank di Kota Bukittinggi (jutaan rupiah), 2015-2021 <i>Development of Saving Bank in Bukittinggi (million rupiah), 2015-2021</i> .....	310
9.9	Perkembangan Giro dan Deposito pada Bank di Kota Bukittinggi (jutaan rupiah), 2015-2021 <i>Development of Demand Deposits and Time Deposits in Bank in Bukittinggi (million rupiah), 2015-2021</i> .....	311
9.10	Harga Komoditi Perkebunan di Pasar Bukittinggi, 2021 <i>Market Prices in Bukittinggi, 2021</i> .....	312
<b>10.</b>	<b>Pengeluaran Penduduk / Population Expenditure</b> .....	<b>313</b>
10.1	Rata-rata Pengeluaran per Kapita Sebulan Menurut Kelompok	

	Komoditas (rupiah) di Kota Bukittinggi, 2020 dan 2021 <i>Monthly Average Expenditure per Capita by Commodity Group (rupiahs) in Bukittinggi Municipality, 2020 and 2021</i> .....	319
10.2	Persentase Pengeluaran per Kapita Sebulan Menurut Kelompok Komoditas di Kota Bukittinggi, 2020 dan 2021 <i>Percentage of Monthly Expenditure per Capita by Commodity Group in Bukittinggi Municipality, 2020 and 2021</i> .....	320
10.3	Persentase Penduduk Menurut Golongan Pengeluaran per Kapita Sebulan di Kota Bukittinggi, 2020-2021 <i>Percentage of Population by per Capita Spending Group a Month in Bukittinggi Municipality, 2020-2021</i> .....	321
<b>11.</b>	<b>Perdagangan / Trade</b> .....	<b>323</b>
11.1	Jumlah Sarana Perdagangan Menurut Jenisnya di Kota Bukittinggi, 2021 <i>Number of Trading Facilities by Type of Facility in Bukittinggi Municipality, 2021</i> .....	329
11.2	Jumlah Surat Izin Usaha Perdagangan (SIUP) yang Dikeluarkan Menurut Sektor di Kota Bukittinggi, 2021 <i>Number of Register Sign of Trading Outward by Sector in Bukittinggi Municipality, 2021</i> .....	330
11.3	Jumlah Surat Izin Usaha Perdagangan (SIUP) yang Dikeluarkan per Bulan di Kota Bukittinggi, 2021 <i>Number of Register Sign of trading Outward by Month in Bukittinggi Municipality, 2021</i> .....	331
11.4	Jumlah Surat Izin Usaha Perdagangan (SIUP) yang Dikeluarkan Menurut Sektor di Kota Bukittinggi, 2021 <i>Number of Register Sign of Trading Outward by Sector in Bukittinggi Municipality, 2021</i> .....	332
11.5	Penerimaan dan Penyaluran Beras Bulog dalam Daerah Kota Bukittinggi, 2021 <i>Inflow and Distribution of Rice Through Burreu of Logistic (Kg) in Bukittinggi Municipality, 2021</i> .....	333
11.6	Penerimaan dan Penyaluran Beras Bulog Khusus Beras Rastra dan BKS-BBM dalam Daerah Kota Bukittinggi, 2021 <i>Inflow and Distribution of Poor Rice and BKS-BBM Through Burreu of Logistic (Kg) in Bukittinggi Municipality, 2021</i> .....	334
<b>12.</b>	<b>Sistem Neraca Regional/ System of Regional Accounts</b> .....	<b>335</b>
12.1	Produk Domestik Regional Bruto Kota Bukittinggi Atas Dasar Harga Berlaku Menurut Lapangan Usaha (juta rupiah), 2017-2021	



	<i>Gross Regional Domestic Product of Bukittinggi Municipality at Current Market Price, 2017-2021</i> .....	343
12.2	Produk Domestik Regional Bruto Kota Bukittinggi Atas Dasar Harga Konstan 2010 Menurut Lapangan Usaha (juta rupiah), 2017-2021 <i>Gross Regional Domestic Product of Bukittinggi Municipality at Current Market Price, 2017-2021</i> .....	344
12.3	Distribusi Persentase Produk Domestik Regional Bruto Kota Bukittinggi Atas Dasar Harga Berlaku Menurut Lapangan Usaha (juta rupiah), 2017-2021 <i>Percentage Distribution of Gross Regional Domestic Product of Bukittinggi Municipality at Current Market Price, 2017-2021</i> .....	345
12.4	Laju Pertumbuhan Produk Domestik Regional Bruto Kota Bukittinggi Atas Dasar Harga Konstan 2010 Menurut Lapangan Usaha (juta rupiah), 2017-2021 <i>Growth Rate of Gross Regional Domestic Product of Bukittinggi Municipality at Constant Market Price, 2017-2021</i> .....	346
12.5	Produk Domestik Regional Bruto Atas Dasar Harga Berlaku Menurut Pengeluaran (Juta Rupiah), 2016-2020 <i>Gross Domestic Regional Bruto at Current Market Prices by Type of Expenditure (Million Rupiahs), 2016-2020</i> .....	347
12.6	Produk Domestik Regional Bruto Atas Dasar Harga Konstan 2010 Menurut Pengeluaran (Juta Rupiah), 2016-2020 <i>Gross Domestic Regional Bruto at 2010 Constant Market Prices by Type of Expenditure (Million Rupiahs), 2016-2020</i> .....	348
<b>13.</b>	<b>Perbandingan Antar Kabupaten/Kota / Sumatera Barat in Comparison</b> .....	<b>349</b>
13.1	Jumlah Penduduk Menurut Kabupaten/Kota di Provinsi Sumatera Barat (ribu), 2017-2021 <i>Population by Regency/Municipality in Sumatera Barat Province (thousand), 2017-2021</i> .....	355
13.2	Laju Pertumbuhan PDRB Atas Dasar Harga Konstan 2010 Menurut Kabupaten/Kota di Provinsi Sumatera Barat, 2017-2021 <i>Growth Rate of Gross Regional Domestic Product at Constant 2010 by Regency/Municipality in Sumatera Barat Province, 2017-2021</i> .....	356
13.3	Jumlah Penduduk Miskin Menurut Kabupaten/Kota di Provinsi Sumatera Barat (ribuan), 2017-2021 <i>Number of Poor Population by Regency/Municipality in Sumatera Barat Province (thousand), 2017-2021</i> .....	357
13.4	Indeks Pembangunan Manusia (IPM) Menurut Kabupaten/Kota di	

	Provinsi Sumatera Barat, 2017-2021	
	<i>Human Development Index by Regency/Municipality in Sumatera Barat Province, 2017-2021</i> .....	358
13.5	Angka Harapan Hidup (AHH) Menurut Kab/Kota di Sumatera Barat, 2017-2021	
	<i>Life Expectancy at Birth by Regency/Municipality in Sumatera Barat, 2017-2021</i> .....	359
13.6	Angka Harapan Lama Sekolah Menurut Kab/Kota di Sumatera Barat, 2017-2021	
	<i>Expected Years of Schooling by Regency/Municipality in Sumatera Barat, 2017-2021</i> .....	360
13.7	Rata-rata Lama Sekolah Menurut Kab/Kota di Sumatera Barat, 2017-2021	
	<i>Mean Year of Schooling by Regency/Municipality in Sumatera Barat, 2017-2021</i> .....	361
13.8	Pengeluaran Per Kapita Disesuaikan Penduduk Menurut Kab/Kota di Sumatera Barat (Ribu Rupiah/Orang/Tahun), 2017-2021	
	<i>Adjusted per Capita Expenditure by Regency/Municipality in Sumatera Barat (Thousand Rupiah/People/Year), 2017-2021</i> .....	362



## DAFTAR GAMBAR/ LIST OF FIGURES

	<b>halaman</b> <b>page</b>
1.1 Persentase Daerah Menurut Kecamatan di Kota Bukittinggi, 2021 <i>The Percentage of Area By District in Bukittinggi Municipality, 2021</i> .....	5
2.1 Keputusan dan Hasil Rapat Kerja DPRD di Kota Bukittinggi, 2017-2021 <i>Regional Representative Decision by Type of Decision in Bukittinggi, 2017-2021</i> .....	25
3.1 Penduduk Menurut Golongan Umur dan Jenis Kelamin di Kota Bukittinggi, 2021 <i>Population by Age Group and Sex in Bukittinggi, 2021</i> .....	63
4.1 Jumlah Akseptor Aktif Keluarga Berencana Menurut Alat Kontrasepsi di Bukittinggi, 2021 <i>Number of Family Planning Acceptors by Contraception in Bukittinggi, 2021</i> .....	93
5.1 Jumlah Ternak dan Unggas Menurut Kecamatan di Kota Bukittinggi, 2021 <i>Number of Livestock and Poultry by District in Bukittinggi, 2021</i> .....	197
6.1 Air Minum Yang Disalurkan Perusahaan Daerah Air Minum Tirta Jam Gadang Kota Bukittinggi, 2021 <i>Number of Distributed Water by Water Works Establishment Bukittinggi Municipality, 2021</i> .....	245
7.1 Jumlah Wisatawan Asing Berkunjung ke Bukittinggi Menurut Kebangsaan di Kota Bukittinggi, 2017-2021 <i>Number of Foreign Tourist Visiting to Bukittinggi by Nationality in Bukittinggi, 2017-2021</i> .....	261
8.1 Banyaknya Tabrakan / Kecelakaan Lalu Lintas di Kota Bukittinggi, 2017-2021 <i>Number of Traffic Accident in Bukittinggi Municipality, 2016-2021</i> .....	275
9.1 Jumlah Koperasi Aktif Menurut Kecamatan di Kota Bukittinggi, 2021 <i>Number of Active Cooperative in Bukittinggi Municipality, 2021</i> .....	301
10.1 Persentase Pengeluaran Per kapita Sebulan Menurut Kelompok Komoditas di Kota Bukittinggi, 2021 <i>Percentage of Monthly Expenditure per Capita by Commodity Group in Bukittinggi Municipality, 2021</i> .....	317
11.1 Jumlah Surat Izin Usaha Perdagangan (SIUP) Menurut Sektor yang Dikeluarkan Dinas Penanaman Modal, PTSP, Perindustrian dan Tenaga Kerja Kota Bukittinggi, 2021	

	<i>Number of Register Sign of Trading by Sector Outward by Investment, Industrial and Labor of Bukittinggi Municipality, 2021</i> .....	327
12.1	Laju Pertumbuhan Produk Domestik Regional Bruto Kota Bukittinggi Atas Dasar Harga Konstan 2010 Menurut Lapangan Usaha (Juta Rupiah), 2016-2021 <i>Growth Rate of Gross Regional Domestic Product of Bukittinggi Municipality at Constant Price, 2016-2021</i> .....	341
13.1	Indeks Pembangunan Manusia (IPM) Menurut Kota di Provinsi Sumatera Barat, 2021 <i>Human Development Index by Municipality in Sumatera Barat Province, 2021</i> .....	353

<https://bukittinggikota.bps.go.id>

## PENJELASAN UMUM/ EXPLANATORY NOTES

Tanda-tanda, satuan-satuan dan lain-lainnya yang digunakan dalam publikasi ini adalah sebagai berikut /

*Symbols, measurement, units and other acronyms which are use ini this publication are as follows:*

### TANDA-TANDA / SYMBOLS

Data tidak tersedia / <i>Data not available</i>	: ...
Tidak ada atau nol / <i>Null or zero</i>	:-
Data dapat diabaikan / <i>Data negligible</i>	: 0
Tanda decimal / <i>Decimal point</i>	:,
Data tidak dapat ditampilkan / <i>Not applicable</i>	: NA
Angka sementara / <i>Preliminary figures</i>	: x
Angka sangat sementara / <i>Very Preliminary figures</i>	: xx
Angka sangat-sangat sementara / <i>Very-very preliminary figures</i>	: xxx
Angka diperbaiki / <i>Revised figures</i>	: r
Angka perkiraan / <i>Estimated figures</i>	: e
Rupiah / <i>Rupiahs</i>	: Rp.
Dollar Amerika / <i>US Dollars</i>	: \$
Meter / <i>Meter</i>	: m
Meter persegi / <i>Meter per square</i>	: m <sup>2</sup>
Kilometer / <i>Kilometer</i>	: km
Kilometer persegi / <i>Kilometer per square</i>	: km <sup>2</sup>
Hektar / <i>Hectare</i>	: ha

### SATUAN / UNITS

Meter (m) / <i>meter (m)</i>	: 100 cm
Kilometer (km) / <i>kilometers (km)</i>	: 1.000 meter/ <i>meters</i>
Kwintal (kw) / <i>quintal (ql)</i>	: 100 kg
Ton / <i>ton</i>	: 1.000 kg
Liter / <i>litre</i>	: 1.000 ml

Satuan lain : pohon, ekor, butir, helai/lembar, jam, menit, persen.  
*Other units : trees, heads, pieces, tin, hour, minute, percents*



## Statistik Kunci, 2019–2021 Key Statistics, 2019–2021

Rincian/Description	Satuan/Unit	2019	2020	2021
(1)	(2)	(3)	(4)	(5)
<b>SOSIAL/SOCIAL</b>				
Penduduk <sup>1</sup> /Population <sup>1</sup>	juta/million			
Laju Pertumbuhan Penduduk <sup>1</sup> /Population Growth <sup>1</sup>	%			
Angka Harapan Hidup <sup>1-e</sup> /Life Expectancy Rate <sup>1</sup>	tahun/years			
Angka Melek Huruf Usia 15+/ <i>Literacy Rate Aged 15+</i>	%			
Tingkat Partisipasi Angkatan Kerja -TPAK <sup>2,3</sup> <i>Labour Force Participation Rate-LFPR<sup>2,3</sup></i>	%			
Tingkat Pengangguran Terbuka-TPT <sup>2</sup> <i>Unemployment Rate-UR<sup>2</sup></i>	%			
Penduduk Miskin <sup>4</sup> /Poor People <sup>4</sup>	juta/million			
Persentase Penduduk Miskin <sup>4</sup> <i>Percentage of Poor People<sup>4</sup></i>	%			
Indeks Pembangunan Manusia-IPM <sup>5</sup> <i>Human Development Index<sup>5</sup></i>	—			
<b>EKONOMI/ECONOMIC</b>				
Produk Domestik Regional Bruto (PDRB) Harga Berlaku <sup>6</sup> <i>Gross Regional Domestic Bruto (GRDP) at Current Price<sup>6</sup></i>	triliun rupiah <i>trillion rupiahs</i>			
Laju Pertumbuhan Ekonomi <sup>8</sup> /Economic Growth <sup>7</sup>	%			
PDRB Per Kapita Harga Berlaku <sup>6,8</sup> <i>Per Capita of GRDP at Current Price<sup>6,8</sup></i>	juta rupiah <i>million rupiahs</i>			

Catatan/Notes: <sup>1</sup> Hasil proyeksi penduduk Indonesia 2010–2035 (pertengahan tahun/Juni)/*The result of Indonesia population prjection 2010–2035 (mid year/June)*

<sup>2</sup> Kondisi Agustus/Condition at August

<sup>3</sup> Menggunakan penimbang hasil proyeksi penduduk tahun 2010–2035/Weighted by the 2010–2035 population projection

<sup>4</sup> Kondisi Maret/Condition at March

<sup>5</sup> Sejak tahun 2010, IPM dihitung dengan metode baru. Komponen IPM metode baru adalah angka harapan hidup saat lahir, harapan lama sekolah, rata-rata lama sekolah, dan pengeluaran per kapita/*Since 2010, HDI was calculated using new method. New HDI component are life expectancy at birth, expected years of schooling, means years of schooling, and expenditure per capita*

<sup>6</sup> Mulai tahun 2010 mengadopsi System of National Account 2008 (SNA 2008)/*Since 2010 is in line with System of National Account 2008 (SNA 2008)*

<sup>7</sup> Menggunakan tahun dasar 2010 (2010=100)/*Using 2010 base year (2010=100)*

<sup>8</sup> Menggunakan proyeksi penduduk berdasarkan hasil SP2010/*Using population projection based on SP2010*





**Bab**  
Chapter

**1**

# Geografi dan Iklim

## Geography and Climate

### Luas Wilayah Bukittinggi

Total Area of Bukittinggi

**25,239** km<sup>2</sup>  
sq.km

### Kecamatan Terluas

Largest District Mandiangin  
Koto Selayan

**12,256** km<sup>2</sup>  
sq.km



**780-950 M**

Dari permukaan laut  
From Sea Level

**Ketinggian**


Height of City



**91** Km  
Km

**Jarak Ke Ibukota**

Distance to The Capital



**2** Sungai  
Rivers

**Jumlah Sungai**

Number of River

Kota Bukittinggi memiliki batas-batas:  
Utara-Gadud dan Tilatang Kamang, Kab. Agam  
Timur-IV Angkek, Kab. Agam  
Barat-IV Koto, Kab. Agam  
Selatan-Banuh Ampu, Kab. Agam

Bukittinggi Manucipality has boundaries as follows:  
North-Gadud and Tilatang Kamang, Agam Regency  
East-IV Angkek, Agam Regency  
West-IV Koto, Agam Regency  
South-Banuh Ampu, Agam Regency



**PENJELASAN TEKNIS**

1. Bukittinggi terdiri dari 3 Kecamatan yaitu Kecamatan Guguk Panjang, Kecamatan Mandiangin Koto Selayan dan Kecamatan Aur Birugo Tigo Baleh
2. Badan Pusat Statistik (BPS) telah melakukan pendataan Potensi Desa (Podes) sejak tahun 1980, Sejak saat itu, Podes dilaksanakan secara rutin sebanyak 3 kali dalam kurun waktu sepuluh tahun untuk mendukung kegiatan Sensus Penduduk, Sensus Pertanian, ataupun Sensus Ekonomi, Dengan demikian, fakta penting terkait ketersediaan infrastruktur dan potensi yang dimiliki oleh setiap wilayah dapat dipantau perkembangannya secara berkala dan terus menerus,
3. Sejak tahun 2008, pendataan Podes mengalami perubahan dengan adanya penambahan kuesioner suplemen kecamatan dan kabupaten/kota, Penambahan kuesioner tersebut bertujuan untuk meningkatkan manfaat data Podes bagi para konsumen data dan pemerintah daerah dalam perencanaan pembangunan wilayah
4. Data Podes merupakan satu-satunya sumber data kewilayahan yang muatannya beragam dan memberi

**TECHNICAL NOTES**

1. *Bukittinggi has 3 districts which are : Kecamatan Guguk Panjang, Kecamatan Mandiangin Koto Selayan dan Kecamatan Aur Birugo Tigo Baleh*
2. *Statistics Indonesia has already recorded village potential (Podes) since 1980, Since then, Podes regularly implemented 3 (three) times within ten years to support the activities of the Population Census, Agriculture Census, or Economic Census, Thus, important facts related to the availability of infrastructure and the potential possessed by each region can be monitored regularly and continually,*
3. *Since 2008, Podes has been changed especially in providing additional information from subdistrict and regency/municipality, using separate questionnaires, The goal of these changes is to provide more benefits for data users and local government in regional development planning,*
4. *Podes data is the only one source of spatial data consisting of various information and providing a picture of development progress in a region, The Podes data are different from data resulted from household surveys focusing on the dimension of sectoral activities, Both kind of data are important and become the trade*

gambaran tentang situasi pembangunan suatu wilayah (regional), Ini berbeda dengan data dari hasil pendekatan rumah tangga yang lebih menekankan pada dimensi aktivitas sektoral, Keduanya sama penting dan menjadi kekayaan BPS,

5. Desa/Kelurahan Tepi Laut adalah desa/kelurahan yang sebagian atau seluruh wilayahnya bersinggungan langsung dengan laut, baik berupa pantai maupun tebing karang.

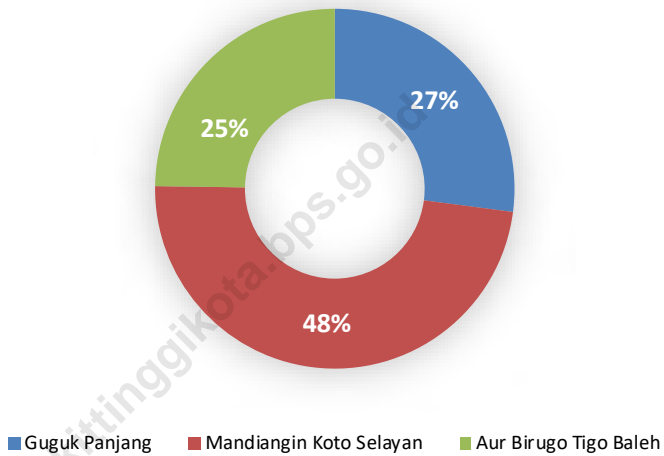
*mark of BPS on the data richness aspect,*

5. *Coastal Village/Coastal Sub-District is a village/sub-district which some areas are intersect/directly adjacent to the sea, either gently sloping/flat beach or cliffs/reef.*

<https://bukittinggikota.bps.go.id>

**Gambar 1.1**  
**Figures**

**Persentase Daerah Menurut Kecamatan di Kota Bukittinggi, 2020**  
*Widespread and The Percentage of Area by District in Bukittinggi, 2020*



Sumber/Source: Badan Pusat Statistik Kota Bukittinggi /  
BPS-Statistics of Bukittinggi Municipality



## 1.1 KEADAAN GEOGRAFI GEOGRAPHY CONDITION

**Tabel 1.1.1** Luas Daerah Menurut Kecamatan di Kota Bukittinggi, 2021  
**Table** Total Area By District in Bukittinggi Municipality, 2021

Kecamatan Subdistrict	Luas Area (km <sup>2</sup> / sq.km )	Persentase Terhadap Luas Wilayah Percentage to Area	Tinggi Wilayah (mdpl) Altitude (m a.s.l.)	Jarak Ke Ibukota Distance to the capital
(1)	(3)	(4)	(6)	(7)
Guguk Panjang	6,831	27	...	...
Mandiangan Koto Selayan	12,156	48	...	...
Aur Birugo Tigo Baleh	6,252	25	...	...
Bukittinggi	25,239	100	927	91

Sumber/Source: Badan Pusat Statistik Kota Bukittinggi / BPS-Statistics of Bukittinggi Municipality



**Tabel 1.1.2** Letak Geografis dan Topografi di Kota Bukittinggi, 2021  
**Table** *Geographical Location and Topography in Bukittinggi, 2021*

Kecamatan/District	Tinggi Wilayah (mdpl)/ Altitude (m.a.s.l)	Jarak lurus ke Ibukota (km)/Distance to The Capital(km)
(1)	(2)	(3)
01. Guguk Panjang	...	...
02. Mandiangin Koto Selayan	...	...
03. Aur Birugo Tigo Baleh	...	...
Bukittinggi	942,31	72

Catatan/Notes: Jarak lurus ke Ibukota berdasarkan Peta RBI Skala 1:50.000 Tahun 2014/  
 Straight distance to the Capital based on RBI Map Scale 1: 50,000 in 2014  
 Peta RBI Skala 1:25.000 Tahun 2013/Digital Elevation Model Nasional (DEMNAS) BIG/  
 Map of RBI Scale 1: 25,000 in 2013 / BIG Digital National Elevation Model (DEMNAS)

Sumber/Source: Badan Pusat Statistik Kota Bukittinggi/  
 BPS-Statistics of Bukittinggi Municipality

**Tabel 1.1.3**    **Posisi Geografis Menurut Kecamatan di Kota Bukittinggi, 2021**  
**Table**            **Geographical Position by District in Bukittinggi, 2021**

Kecamatan/District	Posisi Geografis/Geographical Position
(1)	(2)
01. Guguk Panjang	1000 22' 49" BT 00 18' 40" LS
02. Mandiangin Koto Selayan	1000 22' 23" BT 00 17' 28" LS
03. Aur Birugo Tigo Baleh	1000 23' 22" BT 00 19' 16" LS
Bukittinggi	1000 22' 03" BT 00 17' 08" LS

Bersambung / To be continued .....

Lanjutan Tabel/*Continued Table 1.3*

Letak Geografis/ <i>Geographical</i>	Keterangan/ <i>Explanation</i>
(1)	(2)
01. Letak Geografis / <i>Geographical Location</i>	
Utara / <i>North</i> :	Dengan Nagari Gadut dan Kapau Kec Tilatang Kamang Kab Agam
Selatan / <i>South</i> :	Dengan Taluak IV Suku Kec Banuhampu Kab Agam
Barat / <i>West</i> :	Dengan Nagari Sianok, Guguk dan Koto Gadang Kec IV Koto Kab Agam
Timur / <i>East</i> :	Dengan Nagari Tanjung Alam, Ampang Gadang Kec IV Angkat Kab Agam

Sumber/*Source*: Badan Pusat Statistik Kota Bukittinggi / *BPS-Statistics of Bukittinggi Municipality*

**Tabel 1.1.4** Nama Sungai/ Batang, Lebar dan Kecamatan yang Dilalui di Kota Bukittinggi, 2021  
**Table** *Name, Width of The River and District Its Pass in Bukittinggi, 2021*

Nama Sungai (Batang)/Name of The River	Lebar/Width (M)	Kecamatan yang Dilalui/District Its Pass
(1)	(2)	(3)
01. Batang Tambuo	5—7	1. Aur Birugo Tigo Baleh 2. Mandiangin Koto Selayan
02. Batang Sianok	12—15	1. Aur Birugo Tigo Baleh 2. Guguk Panjang

Sumber/Source: Dinas Pekerjaan Umum dan Penataan Ruang Kota Bukittinggi/  
 Public Work and Spatial Planning Service of Bukittinggi Municipality

**Tabel 1.1.5**     **Jarak Kota Bukittinggi dengan Kota-Kota di Sumatera, 2021**  
**Table**            **Distance from Bukittinggi to Cities in Sumatera, 2021**

Kota-Kota/Cities	Jarak/Distance (km)
(1)	(2)
Bukittinggi—Medan	730
Bukittinggi—Banda Aceh	1 337
Bukittinggi—Jambi	537
Bukittinggi—Pekanbaru	221
Bukittinggi—Palembang	795
Bukittinggi—Bengkulu	779
Bukittinggi—Tanjung Karang	1 222
Bukittinggi—Padang Panjang	19
Bukittinggi—Padang	91
Bukittinggi—Pariaman	77
Bukittinggi—Painan	168
Bukittinggi—Tapan	304
Bukittinggi—Solok	73
Bukittinggi—Sawah Lunto	104
Bukittinggi—Sijunjung	136
Bukittinggi—Payakumbuh	33
Bukittinggi—Batu Sangkar	49
Bukittinggi—Lubuk Sikaping	77
Bukittinggi—Simpang Empat	199
Bukittinggi—Air Bangis	256
Bukittinggi—Sitiung	242
Bukittinggi—Muara Labuh	143

Sumber/Source: Badan Pusat Statistik Kota Bukittinggi /  
 BPS-Statistics of Bukittinggi Municipality

**Tabel 1.1.6** Jumlah Pembuatan Sertifikat Menurut Jenis Kepemilikan di Kota Bukittinggi, 2015-2021  
**Table** Number of Certificate by Type of Ownership in Bukittinggi, 2015-2021

Tahun/ Year	Hak Milik/ Property Right	Hak Guna Bangunan/ Building Purpose Right	Hak Pakai/ Use Right	Hak Pengelola/ Operating Right	Hak Guna Usaha/ Business Purpose	Hak Tanggung/ Guarantee Right
(1)	(2)	(3)	(4)	(5)	(6)	(7)
2015	107	2	1	-	-	544
2016	63	8	4	-	-	645
2017	68	4	10	-	-	596
2018	235	5	5	-	-	622
2019	333	3	15	-	-	479
2020	143	1	15	-	-	370
2021	446	6	18	-	-	451

Sumber/Source: Kantor Pertanahan Kota Bukittinggi/  
 National Land Affairs Institutions Office of Bukittinggi Municipality

**Tabel 1.1.7** Jumlah Pencatatan Peralihan Hak Menurut Jenis Kepemilikan di Kota Bukittinggi, 2015-2021  
**Table** Number of Changes Right Notes by Owner in Bukittinggi, 2015-2021

Tahun/ Year	Hak Milik/ Property Right	Hak Guna Bangunan/ Building Purpose Right	Hak Pakai/ Use Right	Hak Pengelola/ Operating Right	Hak Guna Usaha/ Business Purpose	Hak Tanggung/ Guarantee Right
(1)	(2)	(3)	(4)	(5)	(6)	(7)
2015	544	2	-	-	-	644
2016	653	8	4	-	-	645
2017	590	1	-	-	-	596
2018	477	5	-	-	-	622
2019	617	-	-	-	-	479
2020	677	-	-	-	-	370
2021	642	-	-	-	-	451

Sumber/Source: Kantor Pertanahan Kota Bukittinggi/  
 National Land Affairs Institutions Office of Bukittinggi Municipality

**Tabel 1.1.8** Jumlah Pencatatan Peralihan Hak Menurut Jenis Kepemilikan di Kota Bukittinggi, 2016-2021  
**Table** Number of Changes Right Notes by Owner in Bukittinggi, 2016-2021

Jenis Sertifikat/Kind of Certificate	2016	2017	2018	2019	2020	2021
(1)	(2)	(3)	(4)	(5)	(6)	(7)
01. Hak Milik	653	590	477	617	677	642
02. Hak Guna Bangunan	9	1	5	-	-	-
03. Hak Pakai		-	-	-	-	-
04. Hak Pengelolaan	-	-	-	-	-	-
05. Hak Usaha	-	-	-	-	-	-
06. Hak Tanggungan	645	596	622	479	370	451
07. Satuan Rumah Susun (Sarusun)	2	4	10	-	-	-

Sumber/Source: Kantor Pertanahan Kota Bukittinggi/  
 National Land Affairs Institutions Office of Bukittinggi Municipality



**Tabel 1.1.9** Jumlah IMB yang Dikeluarkan Dinas Penanaman Modal, PTSP, Perindustrian dan Tenaga Kerja Kota Bukittinggi Menurut Klasifikasinya di Kota Bukittinggi, 2021  
**Table** Number of Building by Classification in Bukittinggi, 2021

Kecamatan/District	Tempat Tinggal/ Stayed	Bukan Tempat Tinggal/ Not Stayed	Campuran/ Mixed	Jumlah/ Total	
(1)	(2)	(3)	(4)	(5)	
01. Guguk Panjang	33	6	1	40	
02. Mandiangin Koto Selayan	153	11	5	166	
03. Aur Birugo Tigo Baleh	39	9	8	56	
	2021	225	26	14	265
	2020	196	18	14	228
Jumlah/Total	2019	222	19	32	273
	2018	234	20	48	302
	2017	262	37	23	322

Sumber/Source: Dinas Penanaman Modal, PTSP, Perindustrian dan Tenaga Kerja Kota Bukittinggi/  
 Investment, One-stop integrated service, Industrial and Labor services of Bukittinggi Municipality

## 1.2 KEADAAN IKLIM CLIMATE CONDITION

**Tabel 1.2.1** Pengamatan Unsur Iklim Menurut Bulan di Stasiun Pemantau Atmosfer Bukit Kotatabang-Palupuh, 2021  
**Table** *Observation of Climate Elements By Months at Bukit Kototabang's-Global Atmosphere Watch, 2021*

Bulan/Month	Suhu/ Temperature (°C)	Kelembaban/ Humidity (%)	Kecepatan Angin (m/det)/ Wind Velocity (m/sec)
(1)	(2)	(3)	(4)
Januari/January			
Februari/February			
Maret/March			
April/April			
Mei/May			
Juni/June			
Juli/July			
Agustus/August			
September/September			
Oktober/October			
November/November			
Desember/December			

Bersambung / To be continued .....

Lanjutan Tabel/*Continued Table 1.2.1*

<b>Bulan/Month</b>	<b>Jumlah Curah Hujan/Number of Precipitation (mm)</b>	<b>Jumlah Hari Hujan (Hari)/Number of Rainy Days (Day)</b>	<b>Penyinaran Matahari / Duration of Sunshine (%)</b>
(1)	(2)	(3)	(4)
Januari/January			
Februari/February			
Maret/March			
April/April			
Mei/May			
Juni/June			
Juli/July			
Agustus/August			
September/September			
Oktober/October			
November/November			
Desember/December			

Sumber/Source: Stasiun Pemantau Atmosfer Bukit Kotatabang-Palupuh/  
Bukit Kotatabang's-Global Atmosphere Watch

# Pemerintahan Government

Bab  
Chapter

2

## PENDAPATAN ASLI DAERAH KOTA BUKITTINGGI 2021

**84.080** Juta  
Million

*Income of Local Finance*

JUMLAH  
PEGAWAI NEGERI

**2.603**

*Number of Civil Servant*

BELANJA PEGAWAI

**320.950** Juta  
Million

*Employee Expenditure*



**PENJELASAN TEKNIS**

1. Anggota Dewan Perwakilan Rakyat Daerah (DPRD) dipilih melalui pemilihan umum (pemilu) dan dilantik dalam masa jabatan lima tahun.
2. Susunan pemerintahan Republik Indonesia periode 2014–2020 terdiri dari presiden, wakil presiden, lembaga tinggi negara, kementerian, setingkat menteri, dan Lembaga Pemerintahan Non Kementerian (LPNK).
3. Lembaga tinggi negara terdiri dari Majelis Permusyawaratan Rakyat (MPR), Dewan Perwakilan Rakyat (DPR), Badan Pemeriksa Keuangan (BPK), dan Mahkamah Agung (MA), Dewan Perwakilan Daerah (DPD), Mahkamah Konstitusi (MK), dan Komisi Yudisial (KY)
4. Kementerian terdiri dari kementerian koordinator dan kementerian
5. Kementerian koordinator terdiri dari bidang politik, hukum, dan keamanan (Polhukam), bidang perekonomian, bidang pembangunan manusia dan kebudayaan, dan bidang kemaritiman
6. Kementerian terdiri dari Kementerian Sekretaris Negara, Kementrian Dalam Negeri, Kementerian Luar Negeri, Kementerian Perencanaan Pembangunan Nasional/

**TECHNICAL NOTES**

1. *Regional House of Representatives (DPRD) members are elected through a general election and appointed for a five-years membership,*
2. *The government structure of the Republic of Indonesia period 2009–2014 consists of president, vice president, state supreme agencies, ministries, ministerial level institutions, and non-ministerial institutions*
3. *State supreme agencies consist of The People's Consultative Assembly, The House of Representative, The Audit Board of the Republic of Indonesia, Supreme Court, Local Councils, Constitutional Court, and Judicial Commision*
4. *Ministries consist of coordinating ministry and departmental ministry*
5. *Coordinating ministries consist of Coordinating Ministry for Political, Legal, and Security Affairs, Coordinating Ministry for the Economy, Coordinating Ministry for Maritime Affairs, and Coordinating Ministry for Human Development and Culture*
6. *Departmental Ministries consist of State Secretary; Ministry of Home Affairs; Ministry of Foreign Affairs; Ministry of National Development Planning/Chairperson of National Development Planning Agency; Ministry of*

Bappenas, Kementerian Pertahanan, Kementerian Hukum dan Hak Asasi Manusia, Kementerian Keuangan, Kementerian Energi dan Sumber Daya Mineral, Kementerian Perindustrian, Kementerian Perdagangan, Kementerian Pertanian, Kementerian Perhubungan, Kementerian Kelautan dan Perikanan, Kementerian Ketenagakerjaan, Kementerian Badan Usaha Milik Negara, Kementerian Koperasi dan UKM, Kementerian Pekerjaan Umum dan Perumahan Rakyat, Kementerian Lingkungan Hidup dan Kehutanan, Kementerian Agraria dan Tata Ruang/Badan Pertanahan Nasional, Kementerian Kesehatan, Kementerian Kebudayaan dan Pendidikan Dasar Menengah, Kementerian Sosial, Kementerian Agama, Kementerian Pariwisata, Kementerian Komunikasi dan Informatika, Kementerian Pendayagunaan Aparatur Negara dan Reformasi Birokrasi, Kementerian Pemuda dan Olahraga, Kementerian Desa, Pembangunan Daerah Tertinggal dan Transmigrasi, Kementerian Riset Teknologi dan Pendidikan Tinggi, dan Kementerian Pemberdayaan Perempuan dan Perlindungan

Defense; Ministry of Justice and Human Rights; Ministry of Finance; Ministry of Energy and Mineral Resources; Ministry of Industry; Ministry of Trade; Ministry of Agriculture; Ministry of Transportation; Ministry of Maritime Affairs and Fisheries; Ministry of Manpower; Ministry of State Owned Enterprises; Ministry of Cooperatives and Small and Medium Enterprises; Ministry of Public Works and Public Housing; Ministry of Environment and Forestry; Ministry of Agrarian Affairs and Spatial Planning/ National Land Agency; Ministry of Health; Ministry of Culture and Elementary & Secondary Education; Ministry of Social Services; Ministry of Religious Affairs; Ministry of Tourism; Ministry of Communication and Informatics; Ministry of Empowerment of State Apparatus and Bureaucracy Reform; Ministry of Youth and Sports Affairs; Ministry of Village Development, Disadvantaged Regions and Transmigration; Ministry of Research, Technology, and Higher Education; and Ministry of Women Empowerment and Child Protection

7. Ministerial Level Officials consist of, Attorney General, Indonesian National Defense Force, and Indonesian National Police
8. Non Ministerial Institutions consist of National Archive of

- Anak,
7. Setingkat Menteri terdiri dari Kejaksaan Agung, Tentara Nasional Indonesia, dan Kepolisian Negara Republik Indonesia
  8. Lembaga Pemerintah Non Kementerian terdiri dari Arsip Nasional Republik Indonesia, Badan Intelijen Negara, Badan Kepegawaian Negara, Badan Kependudukan dan Keluarga Berencana Nasional, Badan Koordinasi Penanaman Modal, Badan Informasi Geospasial, Badan Meteorologi, Klimatologi, dan Geofisika, Badan Narkotika Nasional, Badan Nasional Penanggulangan Bencana, Badan Nasional Penanggulangan Terorisme, Badan Nasional Penempatan dan Perlindungan Tenaga Kerja Indonesia, Badan Pengawasan Obat dan Makanan, Badan Pengawasan Tenaga Nuklir, Badan Pengawasan Keuangan dan Pembangunan, Badan Pengkajian dan Penerapan Teknologi, Badan Pusat Statistik, Badan SAR Nasional, Badan Standardisasi Nasional, Badan Tenaga Nuklir Nasional, Lembaga Administrasi Negara, Lembaga Ilmu Pengetahuan Indonesia, Lembaga Ketahanan Nasional, Lembaga Kebijakan Pengadaan Barang/Jasa Pemerintah, Lembaga Penerbangan dan Antariksa
- the Republic of Indonesia, State Intelligence Board, National Civil Service Agency, National Population and Family Planning Board, Investment Coordinating Board, Geospatial Information Agency, Meteorology, Climatology, and Geophysics Agency, National Narcotics Agency, National Agency for Disaster Management, National Counter Terrorism Agency, The National Authority for The Placement and Protection of Indonesian Overseas Workers, National Agency of Drugs and Foods Control, Nuclear Energy Controlling Board, Audit and Development Supervising Agency, Agency for the Assesment and Application Technology, BPS-Statistics Indonesia, National Search and Rescue Agency,*
9. *Actual revenue and expenditure of Provincial Government is the realization Regency/Municipality budget calculations for every fiscal year.*
  10. *Original Local Government Revenue is revenue that withheld based on local regulations in accordance with the legislation, for the purposes of financing their activities.*
  11. *Balanced Budget is the fund coming from the state budget that allocated to regions to fund their needs in the context of decentralization.*
  12. *Other Legal Revenue is other*

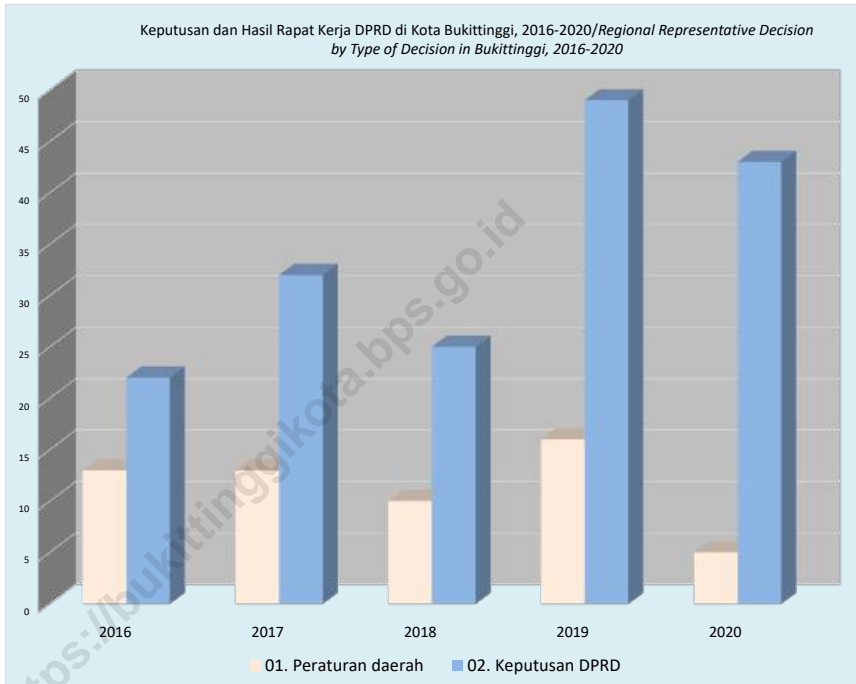


- Nasional, Lembaga Sandi Negara, dan Perpustakaan Nasional Republik Indonesia.
9. Realisasi Penerimaan dan Pengeluaran Pemerintah Provinsi adalah realisasi/perhitungan APBD Kabupaten/Kota pada tiap tahun anggaran.
  10. Pendapatan Asli Daerah (PAD) adalah pendapatan yang diperoleh daerah yang dipungut berdasarkan peraturan daerah sesuai dengan peraturan perundang-undangan, guna keperluan daerah yang bersangkutan dalam membiayai kegiatannya.
  11. Dana Perimbangan adalah dana yang bersumber dari pendapatan APBN yang dialokasikan kepada Daerah untuk mendanai kebutuhan daerah dalam rangka pelaksanaan desentralisasi.
  12. Lain-lain Pendapatan yang Sah adalah pendapatan lainnya dari pemerintah pusat dan atau dari instansi pusat, serta dari daerah lainnya.

*income that coming from the central government and or from the central agencies, as well as from other local government.*

**Gambar 2.1**  
**Figures**

**Keputusan dan Hasil Rapat Kerja DPRD di Kota Bukittinggi, 2016-2020**  
*Regional Representative Decision by Type of Decision in Bukittinggi, 2016-2020*



Sumber/Source: DPRD Kota Bukittinggi/  
*Representative of Bukittinggi Municipality*



## 2.1 WILAYAH ADMINISTRATIF ADMINISTRATIVE AREA

**Tabel 2.1.1** Jumlah Kelurahan Menurut Kecamatan di Kota Bukittinggi, 2017-2021  
*Table* **Number of Villages by District in Bukittinggi Municipality, 2017-2021**

Kecamatan/District	2017	2018	2019	2020	2021
(1)	(2)	(3)	(4)	(5)	(6)
01. Guguk Panjang	7	7	7	7	7
02. Mandiangin Koto Selayan	9	9	9	9	9
03. Aur Birugo Tigo Baleh	8	8	8	8	8
<b>Bukittinggi</b>	<b>24</b>	<b>24</b>	<b>24</b>	<b>24</b>	<b>24</b>

Sumber/Source: Badan Pusat Statistik Kota Bukittinggi /  
BPS-Statistics of Bukittinggi Municipality

**Tabel 2.1.2** Jumlah Rukun Tetangga dan Rukun Warga yang Aktif Menurut Kelurahan di Kota Bukittinggi, 2021  
**Table** Number of Active Neighbor Concord and Citizen Concord by Village in Bukittinggi, 2021

Kecamatan / Kelurahan/District / Village	Rukun Tetangga/ Neighbor Concord	Rukun Warga/Citizen Concord
(1)	(2)	(3)
<b>01. GUGUK PANJANG</b>	<b>108</b>	<b>33</b>
01. Bukit Cangang Kayu Ramang	10	5
02. Tarok Dipo	25	6
03. Pakan Kurai	17	6
04. Aur Tajungkang Tengah Sawah	19	5
05. Benteng Pasar Atas	9	3
06. Kayu Kubu	13	3
07. Bukit Apit Puhun	15	5
<b>02. MANDIANGIN KOTO SELAYAN</b>	<b>137</b>	<b>36</b>
01. Pulau Anak Air	13	5
02. Koto Selayan	6	3
03. Garegeh	7	2
04. Manggis Ganting	10	4
05. Campago Ipuh	21	4
06. Puhun Tembok	18	6
07. Puhun Pintu Kabun	14	4
08. Kubu Gulai Bancah	18	2
09. Campago Guguk Bulek	30	6
<b>03. AUR BIRUGO TIGO BALEH</b>	<b>92</b>	<b>37</b>
01. Belakang Balok	12	4
02. Sapiran	11	6
03. Birugo	18	6
04. Aur Kuning	13	4
05. Pakan Labuah	14	7
06. Kubu Tanjung	8	4
07. Ladang Cakiah	8	2
08. Parit Antang	8	4

Sumber/Source: Badan Pusat Statistik Kota Bukittinggi /  
BPS-Statistics of Bukittinggi Municipality

## 2.2 DEWAN PERWAKILAN RAKYAT DAERAH THE REGIONAL HOUSE OF REPRESENTATIF

**Table 2.2.1** Jumlah Anggota Dewan Perwakilan Rakyat Menurut Partai Politik dan Jenis Kelamin di Kota Bukittinggi, 2021  
*Number of Regional House of Representative's Member by Political and Sex in Bukittinggi Municipality, 2021*

Partai/Party	Laki-laki/Male	Perempuan/ Female	Jumlah/Total
(1)	(2)	(3)	(4)
1. Partai Kebangkitan Bangsa			
2. Partai Gerindra			
3. PDI Perjuangan			
4. Partai Golkar			
5. Partai Nasdem			
6. Partai Garuda			
7. Partai Berkarya			
8. Partai Keadilan Sejahtera			
9. Partai Perindo			
10. Partai Persatuan Pembangunan			
11. Partai Solidaritas Indonesia			
12. Partai Amanat Nasional			
13. Partai Hanura			
14. Partai Demokrat			
15. Partai Bulan Bintang			
16. Partai Keadilan dan Persatuan			
<b>BUKITINGGI</b>			

Sumber/Source: Komisi Pemilihan Umum Daerah (KPUD) Kota Bukittinggi/  
*Regional Election Commission of Bukittinggi Municipality*

**Tabel 2.2.2** Jumlah Anggota Dewan Perwakilan Rakyat Menurut Partai Politik dan Tingkat Pendidikan di Kota Bukittinggi, 2021  
**Table** Number of Regional House of Representative's Member by Political and Education in Bukittinggi Municipality, 2021

Partai/Party	Pendidikan / Education				Jumlah/ Total
	SMU	DIII	DIV/S1	S2/S3	
(1)	(2)	(3)	(4)	(5)	(6)
1. Partai Kebangkitan Bangsa					
2. Partai Gerindra					
3. PDI Perjuangan					
4. Partai Golkar					
5. Partai Nasdem					
6. Partai Garuda					
7. Partai Berkarya					
8. Partai Keadilan Sejahtera					
9. Partai Perindo					
10. Partai Persatuan Pembangunan					
11. Partai Solidaritas Indonesia					
12. Partai Amanat Nasional					
13. Partai Hanura					
14. Partai Demokrat					
15. Partai Bulan Bintang					
16. Partai Keadilan dan Persatuan					
<b>BUKITINGGI</b>					

Sumber/Source: Komisi Pemilihan Umum Daerah (KPUD) Kota Bukittinggi/  
 Regional Election Commission of Bukittinggi Municipality

**Tabel 2.2.3** Jumlah Anggota Dewan Perwakilan Rakyat Menurut Partai Politik dan Agama di Kota Bukittinggi, 2021  
**Table** *Number of Regional House of Representative's Member by Political and Religion in Bukittinggi Municipality, 2021*

Partai / Party	Islam / Moslem	Katolik / Chatolic	Kristen / Christian	Hindu / Hindu	Budha / Buddist
(1)	(2)	(3)	(4)	(5)	(6)
1. Partai Kebangkitan Bangsa					
2. Partai Gerindra					
3. PDI Perjuangan					
4. Partai Golkar					
5. Partai Nasdem					
6. Partai Garuda					
7. Partai Berkarya					
8. Partai Keadilan Sejahtera					
9. Partai Perindo					
10. Partai Persatuan Pembangunan					
11. Partai Solidaritas Indonesia					
12. Partai Amanat Nasional					
13. Partai Hanura					
14. Partai Demokrat					
15. Partai Bulan Bintang					
16. Partai Keadilan dan Persatuan					
<b>BUKITINGGI</b>					

Sumber/Source: Komisi Pemilihan Umum Daerah (KPUD) Kota Bukittinggi/  
 Regional Election Commission of Bukittinggi Municipality



**Table 2.2.4** Jumlah Suara untuk Pemilihan DPRD Kota Bukittinggi, 2019  
**Table** Number of Votes Cast for Bukittinggi of Regional Representative, 2019

Partai/Party	Jumlah/Total
(1)	(2)
1. Partai Kebangkitan Bangsa	2 164
2. Partai Gerindra	10 365
3. PDI Perjuangan	1 671
4. Partai Golkar	5 472
5. Partai Nasdem	3 926
6. Partai Garuda	298
7. Partai Berkarya	1 222
8. Partai Keadilan Sejahtera	8 993
9. Partai Perindo	175
10. Partai Persatuan Pembangunan	4 620
11. Partai Solidaritas Indonesia	138
12. Partai Amanat Nasional	8 032
13. Partai Hanura	1 542
14. Partai Demokrat	10 227
15. Partai Bulan Bintang	1 652
16. Partai Keadilan dan Persatuan	-
<b>BUKITINGGI</b>	<b>60 497</b>

Sumber/Source: Komisi Pemilihan Umum Daerah (KPUD) Kota Bukittinggi/  
 Regional Election Commission of Bukittinggi Municipality

**Tabel 2.2.5** Keputusan dan Hasil Rapat Kerja DPRD di Kota Bukittinggi, 2017-2021  
**Table** *Regional Representative Decision by Type of Decision in Bukittinggi, 2017-2021*

Jenis Keputusan/ <i>Type Of Decision</i>	2017	2018	2019	2020	2021
(1)	(2)	(3)	(4)	(5)	(6)
01. Peraturan daerah	13	13	10	5	
02. Keputusan DPRD	22	32	25	43	
03. Keputusan Pimpinan	28	24	30	18	
04. Pernyataan	-	-	-	-	
05. Pernyataan Pendapat	-	-	-	-	
06. Resolusi	-	-	-	-	
07. Dengar Pendapat dengan Pemerintah		-	-	3	
08. Rapat Paripurna Terbuka	31	39	16	23	
09. Rapat Paripurna Istimewa	5	5	6	5	
10. Rapat Panitia Musyawarah	13	10	5	16	
11. Rapat Badan Kehormatan	1	1	-	1	
12. Rapat Panitia/Badan Anggaran	37	24	37	30	
13. Rapat Panitia Khusus	108	96	38	10	
14. Rapat Gabungan Komisi	41	32	19	18	
15. Rapat Komisi	16	25	18	15	
16. Turun ke Lapangan ke Kelurahan	4	15	10	5	
17. Keluar Daerah	-	-	-	-	
18. Rapat Kerja	71	108	8	30	
19. Penyampaian Aspirasi	-	-	-	5	
20. Study Banding	26	15	20	5	
21. Reses	2	3	3	3	
22. Kunker Komisi	3	3	3	3	

Sumber/*Source*: DPRD Kota Bukittinggi/  
*Representative of Bukittinggi Municipality*

**Tabel 2.2.6 Hasil Penghitungan Suara Pemilihan Walikota/Wakil Wako di Kota Bukittinggi, 2020**  
**Table Result of General Elections for Mayor and Vice Mayor in Bukittinggi, 2020**

Calon Wako dan Wakil Wako / Mayor and Vice Mayor	Kecamatan /Subdistrict			Jumlah/ Total	Persentase / Percentage (%)
	Guguk Panjang	Mandiangin Koto Selayan	Aur Birugo Tigo Baleh		
(1)	(2)	(3)	(4)	(5)	(6)
H. M. Ramlan Nurmatias, SH	7415	10 658	4 709	22 782	41,1%
H. Syahrizal, ST					
H. Erman Safar, SH	9 105	10 262	5 283	24 650	44,5%
H. Marfendi					
H. Irwandi, SH	2 831	3 370	1 771	7 972	14,4%
David, ST					
Suara Sah / Legal				55 404	
Suara Tidak Sah / Illegal				815	
Jumlah / Total				56 219	

Sumber/Source: Komisi Pemilihan Umum Daerah (KPUD) Kota Bukittinggi/  
 Regional Election Commission of Bukittinggi Municipality

## 2.3 SUMBER DAYA MANUSIA HUMAN RESOURCES

**Tabel 2.3.1** Jumlah Pegawai Negeri Sipil Menurut Jabatan dan Jenis Kelamin di Pemerintah Daerah Kota Bukittinggi, 2021  
*Number of Civil Servants by Occupation and Sex in Local Government of Bukittinggi Municipality, 2021*

Jabatan/ <i>Occupation</i>	Laki-laki/Male	Perempuan/ Female	Jumlah/Total
(1)	(2)	(3)	(4)
Fungsional Tertentu / <i>Specific Functional</i>	165	772	937
Fungsional Umum/ <i>Staf General Functional</i>	487	486	973
Struktural / <i>Structural</i>	255	321	576
Eselon V / <i>5th Echelon</i>	0	0	0
Eselon IV / <i>4th Echelon</i>	184	263	447
Eselon III / <i>3rd Echelon</i>	53	55	108
Eselon II / <i>2nd Echelon</i>	18	3	21
Eselon I / <i>1st Echelon</i>	0	0	0
<b>Jumlah / Total</b>	<b>907</b>	<b>1579</b>	<b>2486</b>

Sumber/Source: Badan Kepegawaian dan Pengembangan SDM Kota Bukittinggi/  
Human Resources and Development Agency of Bukittinggi Municipality

**Tabel 2.3.2** Jumlah Pegawai Negeri Sipil Menurut Tingkat Pendidikan dan Jenis Kelamin di Pemerintah Daerah Kota Bukittinggi, 2021  
**Table** Number of Civil Servants by Educational Level and Sex in Local Government of Bukittinggi Municipality, 2021

Tingkat Pendidikan/ Educational Level	Laki-laki/Male	Perempuan/Female	Jumlah/Total
(1)	(2)	(3)	(4)
Sampai dengan SD / Up to Primary School	54	2	56
SMP/Sederajat / General Vocational Junior High School	25	2	27
SMA/Sederajat / General Vocational Senior High School	236	111	347
Diploma I, II/Akta I, II / Diploma I, II/Akta I, II	10	24	34
Diploma III/Akta III/Sarjana Muda / Diploma III/Akta III/Bachelor	50	255	305
Tingkat Sarjana/Doktor/Ph.D University Graduates	532	1185	1717
Jumlah/Total	907	1579	2486

Sumber/Source: Badan Kepegawaian dan Pengembangan SDM Kota Bukittinggi/  
 Human Resources and Development Agency of Bukittinggi Municipality

**Tabel 2.3.3** Jumlah Pegawai Negeri Sipil Menurut Tingkat Kepangkatan dan Jenis Kelamin, di Pemerintah Daerah Kota Bukittinggi, 2021  
**Number of Civil Servants by Hierarchy and Sex in Local Government of Bukittinggi Municipality, 2021**

Pangkat/Golongan/Ruang/ Hierarchy	Laki-laki/Male	Perempuan/ Female	Jumlah/Total
(1)	(2)	(3)	(4)
1. I/A (Juru Muda)	0	0	0
2. I/B (Juru Muda Tingkat I)	1	1	2
3. I/C (Juru)	6	1	7
4. I/D (Juru Tingkat I)	58	2	60
Golongan I/ Range I	65	4	69
5. II/A (Pengatur Muda)	9	1	10
6. II/B (Pengatur Muda Tingkat I)	37	16	53
7. II/C (Pengatur)	72	62	134
8. II/D (Pengatur Tingkat I)	104	36	140
Golongan II/ Range II	222	115	337
9. III/A (Penata Muda)	85	212	297
10. III/B (Penata Muda Tingkat I)	98	227	325
11. III/C (Penata)	156	310	466
12. III/D (Penata Tingkat I)	131	367	498
Golongan III/ Range III	470	1116	1586
13. IV/A (Pembina)	86	214	300
14. IV/B (Pembina Tingkat I)	38	115	153
15. IV/C (Pembina Utama Muda)	22	15	37
16. IV/D (Pembina Utama Madya)	2	0	2
17. IV/E (Pembina Utama)	0	0	0
Golongan IV/ Range IV	148	344	492
<b>Jumlah/Total</b>	<b>905</b>	<b>1579</b>	<b>2484</b>

Sumber/Source: Badan Kepegawaian dan Pengembangan SDM Kota Bukittinggi/  
 Human Resources and Development Agency of Bukittinggi Municipality

**Tabel 2.3.4** Banyak Pegawai Negeri Sipil di Lingkungan Pemerintah Kota Bukittinggi Menurut Unit Kerja di Kota Bukittinggi, 2021  
**Table** *Number of Civil Servants in Local Government of Bukittinggi Municipality , 2021*

Unit Kerja/Placement	Jumlah/Total
(1)	(2)
01. Sekretaris Daerah	89
02. Badan Penanggulangan Bencana Daerah	14
03. Badan Kepegawaian dan Pengembangan Sumber Daya Manusia	29
04. Inspektorat	43
05. Badan Keuangan	63
06. Sekretariat Dewan Perwakilan Rakyat daerah	28
07. Badan Perencanaan Penelitian dan Pembangunan	30
08. Dinas Kependudukan Dan Pencatatan Sipil	29
09. Dinas Kesehatan	43
10. Dinas Perpustakaan Dan Kearsipan	29
11. Dinas Kebakaran	30
12. Dinas Perhubungan	35
13. Dinas Pertanian Dan Pangan	50
14. Dinas pendidikan Dan Kebudayaan	66
15. Dinas Pemberdayaan Perempuan Dan Perlindungan Anak, Pengendalian Penduduk Dan Keluarga Berencana	31
16. Satuan Polisi Pamong Praja	60
17. Dinas Pekerjaan Umum dan Penataan Ruang	63
18. Dinas Pariwisata, Pemuda Dan Olahraga	63
19. Dinas Lingkungan Hidup	130
20. Dinas Sosial	21

Bersambung / To be continued .....

Lanjutan Tabel/*Continued Table 2.3.4*

Unit Kerja/ <i>Placement</i>	Jumlah/ <i>Total</i>
(1)	(2)
21. Dinas Koperasi, Usaha Kecil mengengah Dan Pergudangan	36
22. Dinas Penanaman Modal, Pelayanan Terpadu Satu Pintu, Perindustrian Dan Tenaga Kerja	53
23. Dinas Perumahan Dan Kawasan Pemukiman	29
24. Dinas Komunikasi Dan Informatika	21
25. Sekretariat KPU	-
26. Kantor kesatuan Bangsa dan Politik	12
27. Kecamatan Mandiangin Koto Selayan	24
28. Kecamatan Guguk Panjang	22
29. Kecamatan Aur Birugo Tigo Baleh	19
30. Kelurahan Campago Ipuh	7
31. Kelurahan Campago Guguk Bulek	5
32. Kelurahan Kubu Gulai Bancah	6
33. Kelurahan Puhun Tembok	7
34. Kelurahan Puhun Pintu Kabun	7
35. Kelurahan Manggis Ganting	6
36. Kelurahan Pulai Anak Air	8
37. Kelurahan Garegeh	7
38. Kelurahan Koto Selayan	8
39. Kelurahan kayu Kubu	6
40. Kelurahan Pakan Kurai	6
41. Kelurahan Benteng Pasar Atas	6
42. Kelurahan Bukit Cangang kayu Ramang	5
43. Kelurahan Aur Tajungkang Tengah Sawah	6
44. Kelurahan Tarok Dipo	7
45. Kelurahan Bukit Apit Puhun	6
46. kelurahan Belakang balok	6

Bersambung / *To be continued* .....



Lanjutan Tabel/Continued Table 2.3.4

Unit Kerja/Placement	Jumlah/Total
(1)	(2)
47. Kelurahan Birugo	5
48. Kelurahan Aur Kuning	6
49. Kelurahan Sapiran	7
50. Kelurahan Kubu Tanjung	7
51. Kelurahan Pakan Labuah	7
52. Kelurahan Ladang Cakiah	5
53. Kelurahan Parit Antang	7
54. TK	17
55. SD	502
56. SMP / MTsN	276
57. UPTD Puskesmas Gulai Bancah	22
58. UPTD Puskesmas Perkotaan Rasimah Ahmad	26
59. UPTD Puskemas Mandiangin	20
60. UPTD Puskemas Guguak Panjang	27
61. UPTD Puskemas Tigo Baleh	33
62. UPTD Puskesmas Nilam Sari	31
63. UPTD Puskesmas Plus Mandiangin	20
64. UPTD Instalasi Farmasi	5
65. UPTD Laboratorium Kesehatan	12
66. UPTD Rumah Potong Hewan	7
67. UPTD Pusat Kesehatan Hewan	7
68. UPTD Balai Benih Ikan Hias	2
69. UPTD Kerajinan Industri	2
70. UPTD Penguji Kendaraan bermotor	7
71. UPTD Terminal dan Parkir	17
72. UPTD Kemetrolgian	6
73. UPTD Penerangan Fasilitas Umum	5
74. UPTD Perlengkapan dan Peralatan	4
75. UPTD Sanggar Kegiatan Belajar	4
76. UPTD RSUD	86
77. Tugas Belajar	1
78. MPP	11
79. Diperbantukan	20
80. CLTN	1
<b>Jumlah / Total</b>	<b>2486</b>

Sumber/Source: Badan Kepegawaian dan Pengembangan SDM Kota Bukittinggi/  
Human Resources and Development Agency of Bukittinggi Municipality

## 2.4 KEUANGAN PEMERINTAH GOVERNMENT FINANCE

**Tabel 2.4.1 Realisasi Pendapatan Daerah Kota Bukittinggi Tahun Anggaran (jutaan rupiah), 2021**  
**Table Realization of Bukittinggi Local Government Income Budgeting (million rupiah), 2021**

Jenis Pendapatan / Kind of Revenues	2020	2021
(1)	(2)	(3)
Pendapatan Asli Daerah / Regional Revenue	84 080	1 887 384
Pajak Daerah / Regional Tax	35 858	40 765
Retribusi Daerah / Regional Retribution	21 826	27 402
Hasil Perusahaan Milik Daerah dan Pengelolaan Kekayaan Daerah yang Dipisahkan / Regional-Owned Company Revenue and Separated Management of Regional Wealth	6 332	5 482
Lain-lain PAD yang Sah / Other Regional Revenue	20 064	1 813 735
Dana Perimbangan / Balance Funds	503 508	528 933
Bagi hasil Pajak & Bukan Pajak/Sumber Daya Alam/ Tax & Non Tax Sharing Revenue/Natural Resources	15 324	32 675
Dana Alokasi Umum/General Allocation Fund	429 026	421 334
Dana Alokasi Khusus/Special Allocation Fund	59 158	74 923
Lain-lain Pendapatan yang Sah / Other Revenue	101 886	67 916
Pendapatan Hibah / Grant	20 300	3 087
Dana Darurat / Emergency Fund	-	-
Dana Bagi Hasil Pajak dari Provinsi dan Pemerintah Lainnya / Tax Sharing Revenue fro Provincial and Other Regional Governments	25 459	35 858
Dana Penyesuaian dan Otonomi Daerah / Regional Adjustment and Autonomy Fund	56 127	45 532
Bantuan Keuangan dari Provinsi atau Pemerintah Daerah Lainnya / Financial Assitance from Provincial or Other Regional Governments	5 261	19 298
Lainnya/Others	15 039	-
<b>Jumlah / Total</b>	<b>689 474</b>	<b>2 484 233</b>

Bersambung / To be continued .....

Lanjutan Tabel/Continued Table 2.4.1

Jenis Pendapatan /Kind of Revenues	2020	2021
(1)	(2)	(3)
Pendapatan Asli Daerah / Regional Revenue	84 080	1 887 384
Pajak Daerah / Regional Tax	35 858	40 765
Retribusi Daerah / Regional Retribution	21 826	27 402
Hasil Perusahaan Milik Daerah dan Pengelolaan Kekayaan Daerah yang Dipisahkan / Regional-Owned Company Revenue and Separated Management of Regional Wealth	6 332	5 482
Lain-lain PAD yang Sah / Other Regional Revenue	20 064	1 813 735
Dana Perimbangan / Balance Funds	503 508	528 933
Bagi hasil Pajak & Bukan Pajak/Sumber Daya Alam/ Tax & Non Tax Sharing Revenue/Natural Resources	15 324	32 675
Dana Alokasi Umum/General Allocation Fund	429 026	421 334
Dana Alokasi Khusus/Special Allocation Fund	59 158	74 923
Lain-lain Pendapatan yang Sah / Other Revenue	101 886	67 916
Pendapatan Hibah / Grant	20 300	3 087
Dana Darurat / Emergency Fund	-	-
Dana Bagi Hasil Pajak dari Provinsi dan Pemerintah Lainnya / Tax Sharing Revenue fro Provincial and Other Regional Governments	25 459	35 858
Dana Penyesuaian dan Otonomi Daerah / Regional Adjustment and Autonomy Fund	56 127	45 532
Bantuan Keuangan dari Provinsi atau Pemerintah Daerah Lainnya / Financial Assitance from Provincial or Other Regional Governments	5 261	19 298
Lainnya/Others	15 039	-
<b>Jumlah / Total</b>	<b>689 474</b>	<b>2 484 233</b>

Sumber/Source: Badan Keuangan Kota Bukittinggi/  
Financial Office of Bukittinggi Municipality

**Tabel 2.4.2** Realisasi Belanja Pemerintah Daerah Kota Bukittinggi Tahun Anggaran (jutaan rupiah), 2018-2021  
**Table** Realization of Bukittinggi Local Government Expenditure Budgeting (million rupiah), 2018-2021

Jenis Pengeluaran/ Kind of Expenditure	2018	2019	2020	2021
(1)	(2)	(3)	(4)	(5)
BELANJA TIDAK LANGSUNG / INDIRECT EXPENDITURE	304 176	306 420	355 265	320 309
Belanja Pegawai / Employee Expenditure	284 870	292 587	284 957	296 370
Belanja Hibah / Bequest Expenditure	16 166	11 934	37 699	21 015
Belanja Bantuan Sosial / Social Aid Expenditure	1 656	1 241	417	1 080
Belanja Bantuan Keuangan Kepada Provinsi/Kota dan Kelurahan / Grant in Aid	1 468	559	706	-
Belanja Tak Terduga / Unexpectedly Expenditure	16	97	31 485	1 844
BELANJA LANGSUNG / DIRECT EXPENDITURE	401 076	410 147	441 394	329 728
Belanja Pegawai / Employee Expenditure	39 801	39 471	35 993	-
Belanja Barang dan Jasa / Good & Service Expenditure	183 263	182 690	116	236 690
Belanja Modal / Capital Expenditure	178 011	187 986	249 318	93 039
<b>BELANJA DAERAH / REGIONAL EXPENDITURE (1+2)</b>	<b>705 251</b>	<b>716 568</b>	<b>796 659</b>	<b>650 037</b>

Sumber/Source: Badan Keuangan Kota Bukittinggi/  
Financial Office of Bukittinggi Municipality

**Table 2.4.3** Realisasi Pembiayaan Pemerintah Daerah Kota Bukittinggi Tahun Anggaran (jutaan rupiah), 2018-2021  
**Table** Realization of Bukittinggi Local Government Cost Budgeting (million rupiah), 2018-2021

Jenis Pembiayaan/ Kind of Cost	2018	2019	2020	2021
(1)	(2)	(3)	(4)	(5)
PENERIMAAN PEMBIAYAAN DAERAH / REGIONAL COST EXPENDITURE	110574	97 049	206850	99 413
Sisa Lebih Perhitungan Anggaran Tahun Sebelumnya / Remaining of Budgeting Last Year	84 420	88 590	107774	99 386
Pencairan Dana Cadangan / Disbursement of Reserve Funds	26 154	8 459	99 077	27
PENGELUARAN PEMBIAYAAN DAERAH / REGIONAL DEFRAID EXPENDITURE	5 000	-	-	-
Pembentukan Dana Cadangan / Remind of Reserve Fund	-	-	-	-
Investasi Pemerintah Daerah / Government Investment	5 000	-	-	-
SISA LEBIH PEMBIAYAAN ANGGARAN TAHUN BERKENAAN/ REMAINING	95 915	-	-	-
PEMBIAYAAN DAERAH (1-2)	105574	97 049	206850	99 413

Sumber/Source: Badan Keuangan Kota Bukittinggi/  
 Financial Office of Bukittinggi Municipality

**Tabel 2.4.4** Perkembangan Pendapatan Asli Daerah di Kota Bukittinggi (jutaan rupiah), 2015-2021  
**Table** Regional Real Receipt Budget in Bukittinggi (million rupiah), 2015-2021

Tahun/Year	Pendapatan Asli Daerah/ Real Receipt Budget
(1)	(2)
2015	66 027
2016	71 303
2017	102 375
2018	101 937
2019	111 896
2020	84 080
2021	91 876

Sumber/Source: Badan Keuangan Kota Bukittinggi/  
 Financial Office of Bukittinggi Municipality

**Tabel 2.4.5** Realisasi Pembiayaan Pemerintah Daerah Kota Bukittinggi Tahun Anggaran 2021 (jutaan rupiah)  
**Table** Realization of Bukittinggi Local Government Cost Budgeting Year 2021 (million rupiah)

Sektor/Sector	Target/Target (000)	Realisasi/ Realization (000)	Persentase/ Percentage (%)
(1)	(2)	(3)	(4)
PBB / Earth and Building Tax			
- Pedesaan / Rural			
- Perkotaan / Urban			
- Perhutanan / Forestry			
- Perkebunan / Estates Crops			
- Pertambangan / Mining			
- Migas / Oil and Gas			
- Non Migas / Non Oil and Gas			
BPHTB			
Jumlah / Total			

Sumber/Source: Badan Keuangan Kota Bukittinggi/  
 Financial Office of Bukittinggi Municipality



Jumlah Penduduk  
Kota Bukittinggi  
*Total Population*  
Bukittinggi Municipality

121

Ribu Orang  
*Thousand People*



2020

JUMLAH PENDUDUK  
BEKERJA

*Number of Working Population*

64916



2020

LAJU PERTUMBUHAN  
PENDUDUK

*Population Growth Rate*

0,81%





**PENJELASAN TEKNIS**

1. Sumber utama data kependudukan adalah sensus penduduk yang dilaksanakan setiap sepuluh tahun sekali. Sensus penduduk telah dilaksanakan sebanyak enam kali sejak Indonesia merdeka, yaitu tahun 1961, 1971, 1980, 1990, 2000, dan 2010. Di dalam sensus penduduk, pencacahan dilakukan terhadap seluruh penduduk yang berdomisili di wilayah teritorial Indonesia termasuk warga negara asing kecuali anggota korps diplomatik negara sahabat beserta keluarganya. Metode pengumpulan data dalam sensus dilakukan dengan wawancara antara petugas sensus dengan responden dan juga melalui e-sensus. Pencatatan penduduk menggunakan konsep usual residence, yaitu konsep di mana penduduk biasa bertempat tinggal. Bagi penduduk yang bertempat tinggal tetap dicacah di mana mereka biasa tinggal, sedangkan untuk penduduk yang tidak bertempat tinggal tetap dicacah di tempat di mana mereka ditemukan petugas sensus pada malam 'Hari Sensus'. Termasuk penduduk yang tidak bertempat tinggal tetap adalah tuna wisma, awak kapal berbendera

**TECHNICAL NOTES**

1. *The main source of demographic data is population census, which is conducted every ten years. Population Census has been conducted six times since Indonesia's independence: 1961, 1971, 1980, 1990, 2000, and 2010. The population census enumerates all residents who domicile in the entire territory of Indonesia including foreign citizens except the diplomatic corps members and their families. The method of data collection in a population census involves interviewing respondents and conducting e-census. Enumeration of the population uses the concept of "usual residence", which is the concept of "places where people usually live". De jure was applied to the permanent residents, while de facto was applied to non-permanent residents. The permanent residents were enumerated in place where they normally live, the non-permanent residents were enumerated where they were found by the enumerators, on their home for six months or more were not enumerated in their permanent place, but in the place where they were during the census. the night of 'Census Date'. The non permanent residents include homeless people, ship crew, boat*

Indonesia, penghuni perahu/ rumah apung, masyarakat dan pengunjung. Bagi mereka yang mempunyai tempat tinggal tetap dan sedang bepergian ke luar wilayah lebih dari enam bulan, tidak dicacah di tempat tinggalnya, tetapi dicacah di tempat tujuannya. Untuk tahun yang tidak dilaksanakan sensus penduduk, data kependudukan diperoleh dari hasil proyeksi penduduk. Proyeksi penduduk merupakan suatu perhitungan ilmiah yang didasarkan pada asumsi dari komponen-komponen perubahan penduduk, yaitu kelahiran, kematian, dan migrasi. Proyeksi penduduk Indonesia 2010–2035 menggunakan data dasar penduduk hasil SP2010.

2. Penduduk Indonesia adalah semua orang yang berdomisili di wilayah teritorial Indonesia selama 6 bulan atau lebih dan atau mereka yang berdomisili kurang dari 6 bulan tetapi bertujuan menetap.
3. Laju pertumbuhan penduduk adalah angka yang menunjukkan persentase penambahan penduduk dalam jangka waktu tertentu.
4. Kepadatan penduduk adalah rasio banyaknya penduduk per kilometer persegi.
5. Rasio jenis kelamin adalah perbandingan antara penduduk laki-laki dan penduduk

*people, remote area community, and internally displaced persons. Those who had permanent residence and had been travelling away from For the periods where the population census is not conducted, population projection is done to estimate population during those years. The population projection is an estimate based on the demographic components, such as birth, death, and migration. Indonesia's 2010–2035 population projection used the 2010 Population Census as the base population.*

2. *The population of Indonesia are all residents of the entire territory of Indonesia who have stayed for six months or longer, and those who intended to stay more than six months even though their length of stay is less than six months.*
3. *The growth rate of population is the number that show percentage of population growth within a specified period.*
4. *Population density is ratio of population per square kilometer.*
5. *Sex ratio is the ratio of males population to females population in a given area and time, usually expressed as the number of males for every 100 females.*
6. *Population distribution is the pattern of population distribution in an area, either by geographic boundaries or by government*

- perempuan pada suatu wilayah dan waktu tertentu. Biasanya dinyatakan dengan banyaknya penduduk laki-laki untuk 100 penduduk perempuan.
6. Distribusi penduduk adalah pola persebaran penduduk di suatu wilayah, baik berdasarkan batas-batas geografis maupun berdasarkan batas-batas administrasi pemerintahan.
  7. Komposisi penduduk adalah pola persebaran penduduk menurut karakteristiknya, contoh: penduduk menurut kelompok umur, penduduk menurut jenis kelamin,
  8. Rumah tangga adalah seseorang atau sekelompok orang yang mendiami sebagian atau seluruh bangunan fisik/ sensus dan biasanya tinggal bersama serta pengelolaan makan dari satu dapur. Yang dimaksud makan dari satu dapur adalah jika pengurusan kebutuhan sehari-harinya dikelola bersama-sama menjadi satu.
  9. Anggota rumah tangga adalah semua orang yang biasanya bertempat tinggal di suatu rumah tangga, baik yang berada di rumah pada waktu pencacahan maupun yang sementara tidak ada.
  10. Rata-rata anggota rumah tangga adalah angka yang menunjukkan rata-rata jumlah anggota rumah tangga per *administrative boundaries.*
  7. *Population composition is the pattern of population distribution by its characteristics, example: population by age group, population by sex.*
  8. *Household is an individual or group of people living in a physical/census building unit or part of it and usually commit on a common provision for food and other essentials of living. Common provision for food means one organising daily needs for all of household members.*
  9. *Household member are those who usually lives in a household regardless of their location at the time of enumeration.*
  10. *Average household size is the average number of household members per household.*
  11. *Working age population is persons of 15 years and over.*
  12. *Labor force or economically active are persons of 15 years and over, who in the previous week were working, temporarily absent from work but having jobs, and unemployment.*
  13. *Working is economic activity conducted by a person and intended to earn income by doing work or helping to do work at least one hour continuously during the reference week (including unpaid family worker/s for any economic activity).*
  14. *Total working hours is the total hours spent by an employee to*

- rumah tangga.
11. Penduduk usia kerja adalah penduduk yang berumur 15 tahun ke atas.
  12. Angkatan kerja adalah penduduk usia kerja (15 tahun ke atas) yang bekerja, punya pekerjaan namun sementara tidak bekerja, dan pengangguran.
  13. Bekerja adalah kegiatan ekonomi yang dilakukan oleh seseorang dengan maksud memperoleh atau membantu memperoleh pendapatan atau keuntungan dan lamanya bekerja paling sedikit 1 jam secara terus menerus dalam seminggu yang lalu (termasuk pekerja keluarga tanpa upah yang membantu dalam suatu usaha/kegiatan ekonomi).
  14. Jumlah jam kerja seluruhnya adalah jumlah jam kerja yang digunakan untuk bekerja (tidak termasuk jam kerja istirahat resmi dan jam kerja yang digunakan untuk hal-hal di luar pekerjaan).
  15. Salah satu sumber data kependudukan adalah sensus penduduk yang dilaksanakan setiap sepuluh tahun sekali. Sensus penduduk telah dilaksanakan sebanyak tujuh kali sejak Indonesia merdeka, yaitu tahun 1961, 1971, 1980, 1990, 2000, 2010, dan 2020. Keenam sensus penduduk sebelumnya dilaksanakan *perform all jobs (excluding the time used for other activities which are not classified as work).*
15. *One of the source of demographic data is population census, which is conducted every ten years. Population Census has been conducted seven times since Indonesia's independence: 1961, 1971, 1980, 1990, 2000, 2010 and 2020. The previous six population censuses were carried out using the traditional method, canvassing each person door-to-door. For the first time in the history of the population census in Indonesia, the 2020 Population Census (SP2020) used a combined method, that is utilizing Population Administration data managed by the Directorate General of Population and Civil Registration of the Ministry of Home Affairs as the basic data for the population census. This is designed and implemented as an effort to realize "ONE INDONESIAN POPULATION DATA". The target for population coverage in Population Census 2020 is all residents who live in Indonesia's territory, including Indonesian citizens (WNI) and foreign citizens (WNA) who have stayed or plan to stay in Indonesian territory for at least one year. The Indonesian citizens who are covered also include those who are abroad, namely members of the Diplomatic Corps of the Republic*

dengan menggunakan metode tradisional, yaitu mencatat setiap penduduk dari rumah ke rumah. Pertama kalinya dalam sejarah sensus penduduk di Indonesia, Sensus Penduduk 2020 (SP2020) menggunakan metode kombinasi yaitu dengan memanfaatkan data Administrasi Kependudukan (Adminduk) dari Direktorat Jenderal Kependudukan dan Pencatatan Sipil (Ditjen Dukcapil) Kementerian Dalam Negeri (Kemendagri) sebagai data dasar pelaksanaan SP2020. Hal ini dirancang dan dilaksanakan sebagai upaya untuk mewujudkan "SATU DATA KEPENDUDUKAN INDONESIA". Cakupan penduduk pada SP2020 adalah seluruh penduduk yang tinggal di wilayah teritorial Indonesia, mencakup Warga Negara Indonesia (WNI) dan Warga Negara Asing (WNA) yang telah menetap atau berencana menetap di wilayah Indonesia selama minimal satu tahun. WNI yang dicakup juga termasuk mereka yang berada di luar negeri, yaitu Anggota Korps Diplomatik Republik Indonesia beserta keluarganya di luar negeri dan Anggota TNI/POLRI beserta keluarganya yang sedang melakukan misi perdamaian di luar negeri. Pengumpulan data dalam

*of Indonesia and their families abroad and members of the TNI / POLRI and their families who are carrying out Peacekeeping Missions abroad. Data collection in SP2020 is carried out in various modes, namely Online Population Census, Drop Off - Pick Up (DOPU) Questionnaires, and interviews. The existence of the Coronavirus Disease (COVID-19) pandemic facing the world since the beginning of 2020 has prompted many national statistical offices (NSO) to make adjustments to the governance of the implementation of the Population Census, including BPS - Statistics Indonesia. Population data collection is originally planned by interview and divided the area into two zones taking into account the availability of internet access, namely the zone that uses paper questionnaires (Paper and Pencil Interviewing, PAPI) and the zone that uses electronics (Computer Assisted Personal Interviewing, CAPI). With the adjusted business processes, population data collection is divided into three zones, namely Zone 1 DOPU, Zone 2 Non-DOPU, and Zone 3 Interview. In this publication, the data presented are the SP2010 results (May) and the SP2020 results (September).*

16. *The population of Sumatera Barat are all people who live in Indonesia's territory, including*

SP2020 dilakukan dengan berbagai moda yaitu Sensus Penduduk Online, Drop Off - Pick Up (DOPU) Kuesioner, dan wawancara. Adanya pandemi Coronavirus Disease (COVID-19) yang dihadapi dunia sejak awal tahun 2020 mendorong banyak kantor statistik nasional (National Statistics Office – NSO) untuk melakukan penyesuaian tata kelola penyelenggaraan Sensus Penduduk, termasuk juga BPS. Pendataan penduduk semula direncanakan dengan wawancara dan membagi wilayah menjadi dua zona dengan mempertimbangkan ketersediaan akses internet, yaitu zona yang menggunakan kuesioner kertas (Paper and Pencil Interviewing, PAPI) dan zona yang menggunakan elektronik (Computer Assisted Personal Interviewing, CAPI). Dengan adanya tata kelola baru, pendataan penduduk dibagi menjadi tiga zona, yaitu Zona 1 DOPU, Zona 2 NonDOPU, dan Zona 3 Wawancara. Dalam publikasi ini, data yang disajikan merupakan hasil SP2010 (Mei) dan hasil SP2020 (September).

16. Penduduk Sumatera Barat adalah semua orang yang berdomisili di wilayah teritorial Indonesia, mencakup Warga Negara Indonesia (WNI) dan Warga Negara Asing (WNA) yang telah menetap selama

*Indonesian citizens and foreign citizens who have lived for one year or more or plan to stay in Indonesian territory for at least one year. In the previous census the time reference in the population concept was six months. This change is based on Law no. 24 of 2013 concerning Amendments to Law no. 23 of 2006 concerning Population Administration in Article 15.*

17. *Annual population growth rate is a number that shows the average rate of population growth per year in a certain period of time. This rate is a percentage of the basic population. The method used by Statistics Indonesia is the geometric method.*
18. *Population density is a measure of the distribution of the population which shows the total population for each square kilometer of area.*
19. *Sex ratio is the ratio between total male population and total female population in a certain area and at a certain time, which is usually stated in the number of male residents per 100 female.*
20. *Population distribution is the pattern of population distribution in an area, either by geographic boundaries or by government administrative boundaries.*
21. *Population composition is the pattern of population distribution by its characteristics, example: population by age group, population by sex.*

- satu tahun atau lebih atau berencana menetap di wilayah Indonesia selama minimal satu tahun. Pada sensus sebelumnya referensi waktu dalam konsep kependudukan adalah enam bulan. Perubahan ini didasari oleh UU No. 24 Tahun 2013 tentang Perubahan atas UU No. 23 Tahun 2006 tentang Administrasi Kependudukan pada Pasal 15.
17. Laju pertumbuhan penduduk per tahun adalah angka yang menunjukkan rata-rata tingkat penambahan penduduk per tahun dalam jangka waktu tertentu. Angka ini dinyatakan sebagai persentase dari penduduk dasar. Metode penghitungan laju pertumbuhan penduduk yang digunakan oleh BPS adalah metode geometrik.
  18. Kepadatan penduduk adalah ukuran persebaran penduduk yang menunjukkan jumlah penduduk untuk setiap kilometer persegi luas wilayah
  19. Rasio jenis kelamin adalah perbandingan antara jumlah penduduk laki-laki dan jumlah penduduk perempuan pada suatu daerah dan waktu tertentu, yang biasanya dinyatakan dalam banyaknya penduduk laki-laki per 100 perempuan.
  20. Distribusi penduduk adalah pola persebaran penduduk di
  22. *The main source of employment data is National Labour Force Survey (Sakernas). This survey is specifically designed to collect information on labour force statistics. The first Sakernas was conducted in 1976, then conducted annually during the period 1977-1978. During 1986-1993, Sakernas was conducted quarterly in all provinces in Indonesia, only since 1994 until 2001 Sakernas was conducted yearly, every August of the year. During the period 2002-2004, besides a yearly Sakernas, BPS also conducted a quarterly Sakernas. During the period 2005-2010, Sakernas has been conducted in semester period, i.e. February (First Semester) and August (Second Semester). During 2011-2014, Sakernas is conducted on a quarterly basis ie: February (First Quarter), May (Second Quarter), August (Third Quarter), and November (Fourth Quarter). A Quarterly Sakernas is aimed to monitor the prompt indicators of Indonesian labour market which referred to The Key Indicators of the Labour Market (KILM) recommended by The International Labour Organization (ILO). Since 2015, the Sakernas has been conducted on biannual basis again, the first semester on February and the later semester on August. Since Sakernas 2001,*



suatu wilayah, baik berdasarkan batas-batas geografis maupun berdasarkan batas-batas administrasi pemerintahan.

21. Komposisi penduduk adalah pola persebaran penduduk menurut karakteristiknya, contoh: penduduk menurut kelompok umur, penduduk menurut jenis kelamin.
22. Sumber utama data ketenagakerjaan adalah Survei Angkatan Kerja Nasional (Sakernas). Survei ini khusus dirancang untuk mengumpulkan informasi/ data ketenagakerjaan. Sakernas pertama kali diselenggarakan pada tahun 1976, kemudian dilanjutkan pada tahun 1977 dan 1978. Pada tahun 1986-1993, Sakernas diselenggarakan secara triwulanan, sejak tahun 1994-2001, Sakernas dilaksanakan secara tahunan, yaitu setiap bulan Agustus. Pada tahun 2002-2004, di samping Sakernas Tahunan dilakukan pula Sakernas Triwulanan. Pada tahun 2005-2010, pengumpulan data Sakernas dilaksanakan secara semesteran pada Februari (Semester I) dan Agustus (Semester II). Tahun 2011-2014, Sakernas dilaksanakan Triwulanan, yaitu Februari (Triwulan I), Mei (Triwulan II), Agustus (Triwulan III), dan November (Triwulan IV). Sakernas Triwulanan ini

*the concept of employment status and unemployment was revised. The employment status previously covered only 5 categories, but since 2001 two new categories of casual employee both in agriculture and non-agriculture sectors have been added. In addition, to adapt the ILO concept, the concept of unemployment was also extended. Unemployment covers population who were looking for work, population who were establishing a new business/ firm/establishment, discouraged job seekers, and those who were not actively looking for work with the reason of already having job but not starting to work (future starter). The results of Sakernas for first semester were presented at provincial level (sample size 75,000 households), while for the second semester were presented up to regency/municipal level (sample size 300,000 households). Starting from Sakernas August 2020, the calculation of indicators uses a weighting of the population projection results of the Intercensal Population Survey (SUPAS) 2015.*

23. *Working age population is persons of 15 years and over.*
24. *Labor force or economically active are persons of 15 years and over, who in the previous week were working, temporarily absent from work but having jobs, and*

dimaksudkan untuk memantau indikator ketenagakerjaan secara dini di Indonesia yang mengacu pada The Key Indicators of the Labour Market (KILM) yang direkomendasikan oleh The International Labour Organization (ILO). Mulai tahun 2015, pengumpulan data Sakernas dilaksanakan secara semesteran pada Februari (Semester I) dan Agustus (Semester II). Sejak Sakernas 2001, konsep status pekerjaan dan pengangguran mengalami perluasan dan penyempurnaan. Status pekerjaan yang pada Sakernas 2000 hanya 5 kategori, mulai tahun 2001 ditambahkan kategori baru, yaitu: pekerja bebas di pertanian dan pekerja bebas di nonpertanian. Selain itu, dalam rangka menyesuaikan dengan konsep ILO, konsep pengangguran terbuka diperluas, yaitu di samping mencakup penduduk yang aktif mencari pekerjaan, mencakup pula kelompok penduduk yang sedang mempersiapkan usaha/pekerjaan baru, kelompok penduduk yang tidak mencari pekerjaan karena merasa tidak mungkin mendapatkan pekerjaan, serta kelompok penduduk yang tidak aktif mencari pekerjaan dengan alasan sudah mempunyai pekerjaan, tetapi belum mulai bekerja. Hasil Sakernas Semester

*unemployment.*

25. *Working is economic activity conducted by a person and intended to earn income by doing work or helping to do work at least one hour continuously during the reference week (including unpaid family worker/s for any economic activity).*
26. *Total working hours is the total hours spent by an employee to perform all jobs (excluding the time used for other activities which are not classified as work).*
27. *Industry is field of a person's activity or establishment. The classification of industries follows the Indonesia Standard Industrial Classification (KBLI) in one digit.*
28. *Employment status is the status of a person at his place of work or establishment where he was employed.*
29. *Own-account worker is a person who works at his own risk without assisted by paid per mount worker or unpaid worker include technical job or skill job.*
30. *Employer assisted by temporary workers/unpaid worker is a person who works at his own risk and assisted by temporary worker/unpaid worker.*
31. *Employer assisted by permanent workers/paid workers is a person who does his business at her/his own risk at least one assisted by paid permanent worker.*
32. *Employee is a person who work permanently for other people or*

disajikan sampai tingkat provinsi (jumlah sampel 75.000 rumah tangga). Sementara itu, Sakernas Semester II disajikan sampai tingkat kabupaten/kota dengan jumlah sampel sebesar 300.000 rumah tangga. Mulai Sakernas Agustus 2020, penghitungan indikator menggunakan penimbang hasil proyeksi penduduk Survei Penduduk Antar Sensus (SUPAS) 2015.

23. Penduduk usia kerja adalah penduduk yang berumur 15 tahun ke atas.
24. Angkatan kerja adalah penduduk usia kerja (15 tahun ke atas) yang bekerja, punya pekerjaan namun sementara tidak bekerja, dan pengangguran.
25. Bekerja adalah kegiatan ekonomi yang dilakukan oleh seseorang dengan maksud memperoleh atau membantu memperoleh pendapatan atau keuntungan dan lamanya bekerja paling sedikit 1 jam secara terus menerus dalam seminggu yang lalu (termasuk pekerja keluarga tanpa upah yang membantu dalam suatu usaha/kegiatan ekonomi).
26. Jumlah jam kerja seluruhnya adalah jumlah jam kerja yang digunakan untuk bekerja (tidak termasuk jam kerja istirahat resmi dan jam kerja yang digunakan untuk hal-hal di luar

*institution/office/ company and gains some money/cash or goods as wage/salary. Labor who have no permanent employer is not categorized as a laborer/ worker/ employee but casual worker. A laborers in general is considered to have a permanent employer if he has the same employer during the past month, particularly for building construction sector is 3 months. If the employer is an institution, more than 1 (one) employer is allowed.*

33. *Casual employee is a person who does not work permanently for other people/employer/ institution (more than 1 employer during the last 1 month) in agricultural sector, either home industry or not home industry, or in non-agricultural sector based on remuneration paid with money or goods, and based on daily or contact payment system. Agricultural: industry covers food-based agricultural, plantation, forestry, breeding, fishery, including agricultural services. Non-agricultural: industry covers industries in mining, electricity, gas, water, building construction, trade, transportation, warehousing and communication, financial, insurance, property leasing and services industry, public services, social and individual services.*
34. *Unpaid worker is a person who intended to work without pay*

- pekerjaan).
27. Lapangan usaha adalah bidang kegiatan dari pekerjaan/tempat bekerja di mana seseorang bekerja. Klasifikasi lapangan usaha mengikuti Klasifikasi Baku Lapangan Usaha Indonesia (KBLI) dalam 1 digit.
  28. Status pekerjaan adalah kedudukan seseorang dalam unit usaha/kegiatan dalam melakukan pekerjaan.
  29. Berusaha sendiri tanpa dibantu orang lain adalah bekerja atau berusaha dengan menanggung risiko secara ekonomis, yaitu tidak menggunakan pekerja dibayar maupun pekerja tak dibayar, termasuk yang sifat pekerjaannya memerlukan teknologi atau keahlian khusus.
  30. Berusaha dibantu buruh tidak tetap/buruh tidak dibayar adalah bekerja atau berusaha atas risiko sendiri, dan menggunakan buruh/pekerja tak dibayar dan atau buruh/pekerja tidak tetap.
  31. Berusaha dibantu buruh tetap/buruh dibayar adalah berusaha atas risiko sendiri dan mempekerjakan paling sedikit satu orang buruh/pekerja tetap yang dibayar.
  32. Buruh/karyawan/pegawai adalah seseorang yang bekerja pada orang lain atau instansi/kantor/ perusahaan secara tetap dengan menerima upah/gaji baik berupa uang *either with money or good, in an establishment run by other members of the family, relative or neighbor.*
  35. *Since in 2017, the main source of data on wages are from the Indonesian Labor Force Survey (Sakernas). This is different from the previous years where the main source of data on wages came from the Labour Wage Survey which is an establishment-based survey. Sakernas is household-based survey and conducted semi-annually in February and August throughout Indonesia.*
  36. *Data presented are the wage of employee (as an approach for wage/salary of employee in the formal sector) and income for own-account worker, casual employee in agriculture, and casual employee in non-agriculture (as an approach for income of employee in the informal sector).*
  37. *Net income per month is income during last month, in the form of money or goods received by someone who worked as own-account worker, casual employee in agriculture, or casual employee in non-agriculture.*
  38. *Net wage/salary per month is wage received during last month, in the form of money or goods, paid by the company/agency/ employer to the employee for the major work done. The components of wage include*

maupun barang. Buruh yang tidak mempunyai majikan tetap, tidak digolongkan sebagai buruh/karyawan, tetapi sebagai pekerja bebas. Seseorang dianggap memiliki majikan tetap jika memiliki 1 (satu) majikan (orang/ rumah tangga) yang sama dalam sebulan terakhir, khusus pada sektor bangunan batasannya tiga bulan. Apabila majikannya instansi/ lembaga, boleh lebih dari satu.

33. Pekerja bebas adalah seseorang yang bekerja pada orang lain/ majikan/institusi yang tidak tetap (lebih dari 1 majikan dalam sebulan terakhir) di usaha pertanian baik berupa usaha rumah tangga maupun bukan usaha rumah tangga, ataupun di nonpertanian atas dasar balas jasa dengan menerima upah atau imbalan baik berupa uang maupun barang, dan baik dengan sistem pembayaran harian maupun borongan. Usaha pertanian meliputi: pertanian tanaman pangan, perkebunan, kehutanan, peternakan, perikanan dan perburuan, termasuk jasa pertanian. Usaha nonpertanian meliputi: usaha di sector pertambangan, sektor industri, sektor listrik, gas dan air, sektor konstruksi/bangunan, sektor perdagangan, sektor angkutan, pergudangan dan komunikasi,

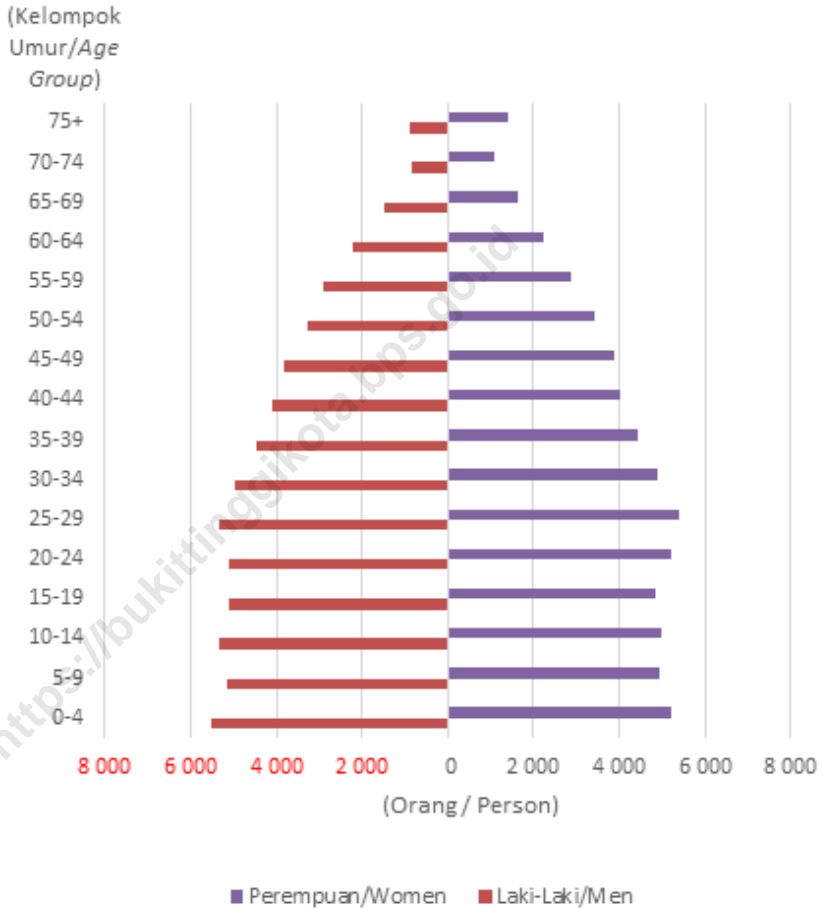
*salary and benefits, overtime pay, transportation allowance and meal allowance.*

- sektor keuangan, asuransi, usaha persewaan bangunan, tanah dan jasa perusahaan, sektor jasa kemasyarakatan, sosial dan perorangan.
34. Pekerja tak dibayar adalah seseorang yang bekerja membantu usaha untuk memperoleh penghasilan/keuntungan yang dilakukan oleh salah seorang anggota rumah tangga atau bukan anggota rumah tangga tanpa mendapat upah/gaji baik berupa uang maupun barang.
  35. Mulai tahun 2017, sumber utama data upah berasal dari hasil Survei Angkatan Kerja Nasional (Sakernas). Hal ini berbeda dengan tahun-tahun sebelumnya dimana sumber utama data upah berasal dari Survei Upah Buruh (SUB) yang berbasis perusahaan. Sakernas merupakan survei berbasis rumah tangga yang dilaksanakan secara semesteran pada bulan Februari dan Agustus di seluruh Indonesia.
  36. Data yang ditampilkan adalah upah buruh untuk pekerja berstatus buruh (sebagai pendekatan untuk penghitungan upah/gaji pekerja di sektor formal) dan pendapatan untuk pekerja nonburuh yang terdiri dari pekerja yang berstatus berusaha sendiri, pekerja bebas di pertanian, dan

pekerja bebas di nonpertanian (sebagai pendekatan untuk penghitungan pendapatan/penghasilan bersih pekerja di sektor informal).

37. Pendapatan/penghasilan bersih sebulan adalah pendapatan/penghasilan/imbalan/balas jasa selama sebulan yang lalu, baik berupa uang maupun barang yang diterima oleh seseorang yang bekerja dengan status berusaha sendiri, pekerja bebas di pertanian, atau pekerja bebas di nonpertanian.
38. Upah/gaji bersih sebulan merupakan imbalan/balas jasa yang diterima selama sebulan yang lalu baik berupa uang maupun barang yang dibayarkan oleh perusahaan/kantor/majikan dari pekerjaan utama kepada buruh/karyawan/pegawai. Komponen upah/gaji mencakup gaji dan tunjangan, upah lembur, uang transpor dan uang makan.

**Gambar 3.1** Penduduk Menurut Golongan Umur dan Jenis Kelamin di Kota Bukittinggi, 2020  
**Figures** Population by Age Group and Sex in Bukittinggi, 2020



Sumber/Source: Badan Pusat Statistik Kota Bukittinggi/  
 BPS-Statistics of Bukittinggi Municipality





**3.1 PENDUDUK  
POPULATION**

**Tabel 3.1.1 Penduduk, Laju Pertumbuhan Penduduk per Tahun, Distribusi Persentase Penduduk, Kepadatan Penduduk, Rasio Jenis Kelamin Penduduk Menurut Kecamatan Kota Bukittinggi, 2021**  
*Population, Annual Population Growth Rate, Percentage Distribution of Population, Population Density, and Population Sex Ratio by Subdistrict, 2021*

Kecamatan/Subdistrict	Penduduk (ribu)/ Population (thousand)	Laju Pertumbuhan Penduduk per Tahun / Annual Population Growth Rate (%)
(1)	(2)	(3)
01. Guguk Panjang	41 226	-0,40
02. Mandiangin Koto Selayan	53 679	1,21
03. Aur Birugo Tigo Baleh	26 683	0,30
Bukittinggi	121 588	0,46

Bersambung / To be continued .....

Lanjutan Tabel/Continued Table 3.1.1

Kecamatan/Subdistrict	Persentase Penduduk / Percentage of Total Population (%)	Kepadatan Penduduk per km2/ Population Density per sq.km
(1)	(2)	(3)
01. Guguk Panjang	33,91	6 035
02. Mandiangin Koto Selayan	44,15	4 416
03. Aur Birugo Tigo Baleh	21,94	4 268
Bukittinggi	100,00	4 817

Bersambung / To be continued .....

Lanjutan Tabel/*Continued Table* 3.1.1

Kecamatan/ <i>Subdistrict</i>	Rasio Jenis Kelamin/ <i>Population Sex Ratio</i>
(1)	(2)
01. Guguk Panjang	99,66
02. Mandiangin Koto Selayan	100,00
03. Aur Birugo Tigo Baleh	100,87
Bukittinggi	100,07

Sumber/*Source*: Badan Pusat Statistik Kota Bukittinggi /  
BPS-*Statistics of Bukittinggi Municipality*

**Tabel 3.1.2 Penduduk Menurut Golongan Umur dan Jenis Kelamin di Kota Bukittinggi, 2021**  
**Table Population by Age Group and Sex in Bukittinggi Municipality, 2021**

Kelompok Umur / Age Group	Laki-laki/Male	Perempuan/Female	Jumlah/Total	
(1)	(2)	(3)	(4)	
0—4				
5—9				
10—14				
15—19				
20—24				
25—29				
30—34				
35—39				
40—44				
45—49				
50—54				
55—59				
60—64				
65—69				
70—74				
75+				
2021*				
2020*	60 515	60 513	121 028	
Jumlah/ Total	2019*	63 519	67 254	130 773
	2018 *	62 484	66 299	128 783
	2017*	61 588	65 216	126 804

Catatan/Notes: \* Hasil Perapihan Umur dari Data Administratif dan SP2020 (September)/

\* The Result of Smoothing Single Year of Age from Administrative Data and the 2020 Population Census (September)

Sumber/Source: Badan Pusat Statistik Kota Bukittinggi /  
 BPS-Statistics of Bukittinggi Municipality

**Tabel 3.1.3** Jumlah Penduduk, Kepadatan Penduduk, dan Laju Pertumbuhan Penduduk 2011, 2012, 2013, 2014, 2015, 2016, 2017, 2018, 2019, 2020 dan 2021  
**Table** *Population, Population Density, and Population Growth Rate 2011, 2012, 2013, 2014, 2015, 2016, 2017, 2018, 2019, 2020 and 2021*

Tahun/Year	Penduduk/Population	Kepadatan/ Density (Km2)	Laju Pertumbuhan Penduduk /Population Growth Rate (%)
(1)	(2)	(3)	(4)
2011*	113 903	4 513	2,33
2012*	116 075	4 599	1,91
2013*	118 260	4 686	1,88
2014*	120 491	4 774	1,89
2015*	122 621	4 858	1,77
2016*	124 715	4 941	1,71
2017*	126 804	5 024	1,68
2018*	128 783	5 103	1,56
2019*	130 773	5 181	1,55
2020	121 028	4 795	0,81
2021	121 588	4 817	0,46

Catatan/Notes: \* menggunakan penimbang hasil proyeksi penduduk tahun 2010-2035/  
 \* using the weighting projection population of 2010-2035

Sumber/Source: Badan Pusat Statistik Kota Bukittinggi /  
 BPS-Statistics of Bukittinggi Municipality

**Tabel 3.1.4** Jumlah Penduduk dan Sex Ratio 2010, 2011, 2012, 2013, 2014, 2015, 2016, 2017, 2018, 2019, 2020 dan 2021  
**Table 3.1.5** Number of Population And Sex Ratio 2010, 2011, 2012, 2013, 2014, 2015, 2016, 2017, 2018, 2019, 2020 and 2021

Tahun / Year	Laki-laki/ Male	Perempuan/ Female	Jumlah/ Total	Rasio Jenis Kelamin/Sex Ratio
(1)	(2)	(3)	(4)	(5)
2010	53 845	57 467	111 312	97,55
2011*	55 008	58 895	113 903	93,40
2012*	56 094	59 981	116 075	93,52
2013*	57 261	60 999	118 260	93,87
2014*	58 408	62 083	120 491	94,08
2015*	59 419	63 202	122 621	94,01
2016*	60 503	64 212	124 715	94,22
2017*	61 588	65 216	126 804	94,44
2018*	62 484	66 299	128 783	94,25
2019*	63 519	67 254	130 773	94,45
2020	60 515	60 513	121 028	100,00
2021	60 816	60 772	121 588	100,07

Catatan/Notes: \* menggunakan penimbang hasil proyeksi penduduk tahun 2010-2035/  
 \* using the weighting projection population of 2010-2035

Sumber/Source: Badan Pusat Statistik Kota Bukittinggi /  
 BPS-Statistics of Bukittinggi Municipality

**Tabel 3.1.6** Persentase Penduduk Berumur 10 tahun Ke Atas Menurut Ijazah Tertinggi yang Dimiliki di Kota Bukittinggi, 2021  
**Table** *Percentage of Population 10 Year of Age by Title of Degree in Bukittinggi Municipality, 2021*

Ijazah Tertinggi yang Dimiliki/ <i>Title of Degree</i>	Persentase / <i>Percentage (%)</i>
(1)	(2)
Tidak Punya Ijazah/ <i>Have not</i>	
SD/MI Sederajat/ <i>Elementary School</i>	
SLTP/MTs Sederajat/ <i>Junior High School</i>	
SMU/SMK/MA Sederajat/ <i>Senior High School</i>	
Diploma I/II/III/ <i>Diploma I/II/III</i>	
Diploma IV/ S1/S2/S3/ <i>Scholar/Master/Doctoral</i>	

Sumber/Source: BPS, Hasil Susenas 2020/  
 BPS, National Social and Economy Survey 2020



**Tabel 3.1.7** **Persentase Penduduk Berumur 15-64 Ke Atas Menurut Jenis Kelamin dan kepandaian Membaca dan Menulis di Kota Bukittinggi, 2021**  
**Percentage of Population Age 15-64 Year by Sex and Read/Writes Skill in Bukittinggi Municipality, 2021**

Jenis Kelamin / Sex Type	Persentase / Percentage
(1)	(2)
Laki-laki / Male	
Dapat Baca Tulis/ Read/Write Skill	
Tidak Dapat Baca Tulis/ Read/Write Unskill	
Perempuan / Female	
Dapat Baca Tulis/ Read/Write Skill	
Tidak Dapat Baca Tulis/ Read/Write Unskill	

Sumber/Source: BPS, Hasil Susenas 2020/  
 BPS, National Social and Economy Survey 2020

**Tabel 3.1.8** **Persentase Penduduk Berumur 10 tahun Ke Atas Menurut Partisipasi Sekolah di Kota Bukittinggi, 2021**  
**percentage of Population Aged 10 and Over by School Participation in Bukittinggi Municipality, 2021**

Partisipasi Sekolah / School Participation	Persentase / Percentage
(1)	(2)
Tidak/Belum Pernah Sekolah/ No Schooling	
Sekolah/ Attending School	
Tidak Sekolah Lagi/ Dropout	
Jumlah / Total	

Sumber/Source: BPS, Hasil Susenas 2020/  
 BPS, National Social and Economy Survey 2020

**Tabel 3.1.9** Jumlah Penduduk Wajib KTP (Kartu Tanda Penduduk) dan yang Telah Memiliki KTP dirinci Menurut Kecamatan di Kota Bukittinggi, 2021  
**Table** Number of Population Owner Identity Card and Be Possessed Identity Card Already by District in Bukittinggi Municipality, 2021

Kecamatan / District	Jumlah Penduduk / Number of Population	Wajib KTP / Must Have ID	Memiliki KTP Elektronik/ Have Electronic ID	
(1)	(2)	(3)	(4)	
01. GUGUK PANJANG	45 926	32 238	32 217	
02. MANDIANGIN KOTO SELAYAN	55 772	38 961	38 936	
03. AUR BIRUGO TIGO BALEH	28 513	19 647	19 637	
	2021	130 211	90 846	90 790
	2020	101 745	88 327	88 289
Jumlah/ Total	2019	123 296	85 296	85 454
	2018	121 590	84 845	81 182
	2017	119 183	82 723	77 775

Sumber/Source: Dinas Kependudukan dan Pencatatan Sipil Kota Bukittinggi/  
 Demographic and Civil Registration Official of Bukittinggi Municipality

### 3.2 KETENAGAKERJAAN EMPLOYMENT

**Tabel 3.2.1** Jumlah Penduduk Berumur 15 Tahun Keatas Menurut Jenis Kegiatan Selama Seminggu yang lalu dan Jenis Kelamin di Kota Bukittinggi, 2021  
*Population 15 Years of Age and Over by Type of Activity During The Previous Week and Sex in Bukittinggi Municipality, 2021*

Kegiatan Utama / Main Activity	Jenis Kelamin / Sex		Jumlah/ Total
	Laki-laki/ Male	Perempuan/ Female	
(1)	(2)	(3)	(4)
Angkatan Kerja/ Economically Active			
Bekerja / Working			
Pengangguran Terbuka / Unemployment			
Bukan Angkatan Kerja/ Economically Inactive			
Sekolah / Attending School			
Mengurus Rumah Tangga / Housekeeping			
Lainnya / Others			
Jumlah / Total			
Tingkat Partisipasi Angkatan Kerja/ Economically Active Participation Rate			
Tingkat Pengangguran/ Unemployment Rate			

Sumber/Source: BPS, Survey Angkatan Kerja Nasional (Sakernas) Agustus/ BPS-Statistics Indonesia, August National Labor Force Survey

**Tabel 3.2.2** Jumlah Penduduk Berumur 15 Tahun Keatas Menurut Pendidikan Tertinggi yang Ditamatkan dan Jenis Kegiatan Selama Seminggu yang Lalu di Kota Bukittinggi, 2021  
*Population 15 Years of Age and Over by Educational Attainment and Type of Activity During The Previous Week in Bukittinggi, 2021*

Kegiatan Utama/ Main Activity	Angkatan Kerja/Economically Active			Bukan Angkatan Kerja/ Economically Inactive
	Bekerja/ Working	Pengangguran Terbuka/ Unemployment	Jumlah/ Total	
(1)	(2)	(3)	(4)	(5)
Tidak/Belum Pernah Sekolah/ No Schooling				
Tidak/Belum Tamat SD/ Not Yet Completed Primary School				
Sekolah Dasar/ Primary School				
Sekolah Menengah Pertama/ Junior High School				
Sekolah Menengah Atas/ Senior High School				
Sekolah Menengah Atas Kejuruan/Vacational Senior High School				
Diploma I/II/III/Akademi/ Diploma I/II/III/Academy				
Universitas/ University				
Jumlah / Total				

umber/Source: BPS, Survey Angkatan Kerja Nasional (Sakernas) Agustus/ BPS-Statistics Indonesia, August National Labor Force Survey

**Tabel 3.2.3** Jumlah Penduduk Berumur 15 Tahun Keatas yang Bekerja Selama Seminggu yang Lalu Menurut Status Pekerjaan Utama dan Jenis Kelamin di Kota Bukittinggi, 2021  
**Table** *Population 15 Years of Age and Over Who Worked During the Previous Week by Main Employment Status and Sex in Bukittinggi, 2021*

Status Pekerjaan Utama/ <i>Main Employment</i>	Jenis Kelamin / <i>Sex</i>		Jumlah/ <i>Total</i>
	Laki-laki/ <i>Male</i>	Perempuan/ <i>Female</i>	
(1)	(2)	(3)	(4)
Berusaha sendiri/ <i>Own account worker</i>			
Berusaha dibantu buruh tidak tetap/buruh tak dibayar/ <i>Employer assisted by temporary worker/unpaid worker</i>			
Berusaha dibantu buruh tetap/buruh dibayar/ <i>Employer assisted by permanent worker/paid worker</i>			
Buruh/Karyawan/Pegawai/ <i>Regular employee</i>			
Pekerja bebas/ <i>Casual employee</i>			
Pekerja keluarga/tak dibayar/ <i>Family worker/unpaid worker</i>			
Jumlah / <i>Total</i>			

umber/Source: BPS, Survey Angkatan Kerja Nasional (Sakernas) Agustus/ *BPS-Statistics Indonesia, August National Labor Force Survey*

**Tabel 3.2.4** Jumlah Penduduk Berumur 15 Tahun Keatas yang Bekerja Selama Seminggu yang Lalu Menurut Kelompok Umur dan Jenis Kelamin di Kota Bukittinggi, 2021  
**Table** Population 15 Years of Age and Over Who Worked During the Previous Week by Age Group and Sex in Bukittinggi, 2021

Kelompok Umur/ Age Group	Jenis Kelamin / Sex		Jumlah/ Total
	Laki-laki/ Male	Perempuan/ Female	
(1)	(2)	(3)	(4)
15 - 19			
20 - 24			
25 - 29			
30 - 34			
35 - 39			
40 - 44			
45 - 49			
50 - 54			
55 - 59			
60+			
<b>Bukittinggi</b>			

umber/Source: BPS, Survey Angkatan Kerja Nasional (Sakernas) Agustus/ BPS-Statistics Indonesia, August National Labor Force Survey

**Tabel 3.2.5** Jumlah Penduduk Berumur 15 Tahun Keatas yang Bekerja Selama Seminggu yang Lalu Menurut Lapangan Pekerjaan Utama dan Jenis Kelamin di Kota Bukittinggi, 2021  
**Table** *Population 15 Years of Age and Over Who Worked During the Previous Week by Main Industry and Sex in Bukittinggi, 2021*

Lapangan Pekerjaan Utama/ Main Industry	Jenis Kelamin / Sex		Jumlah/ Total
	Laki-laki/ Male	Perempuan/ Female	
(1)	(2)	(3)	(4)
1. Pertanian, Kehutanan, Perburuan, dan Perikanan/ <i>Agriculture, Forestry, Hunting, and Fisheries</i>			
2 Pertambangan dan Penggalian/ <i>Mining and Quarrying</i>			
3 Industri Pengolahan/ <i>Manufacturing Industry</i>			
4 Listrik, Gas, dan Air/ <i>Electricity, Gas, and Water</i>			
5 Bangunan/ <i>Construction</i>			
6 Perdagangan Besar, Eceran, Rumah Makan, dan Hotel/ <i>Wholesale Trade, Retail Trade, Restaurants, and Hotels</i>			
7 Angkutan, Pergudangan, dan Komunikasi/ <i>Transportation, Warehousing, and Communication</i>			
8 Keuangan, Asuransi, Usaha Persewaan Bangunan, Tanah, dan Jasa Perusahaan/ <i>Financial, Insurance, Real Estate, and Business Services and Business Service</i>			
9 Jasa Kemasyarakatan, Sosial, dan Perorangan/ <i>Community, Social, and Personal Services</i>			
Jumlah / Total			

umber/Source: BPS, Survey Angkatan Kerja Nasional (Sakernas) Agustus/ BPS-Statistics Indonesia, August National Labor Force Survey



**Tabel 3.2.6** Jumlah Penduduk Berumur 15 Tahun Keatas yang Bekerja Selama Seminggu yang Lalu Menurut Jumlah Jam Kerja Seluruhnya dan Jenis Kelamin di Kota Bukittinggi, 2021  
**Table** Population 15 Years of Age and Over Who Worked During the Previous Week by Total Working Hours and Sex in Bukittinggi, 2021

Jumlah Jam Kerja Seluruhnya (Jam)/ Total Working Hours (hours)	Jenis Kelamin / Sex		Jumlah/ Total
	Laki-laki/ Male	Perempuan/ Female	
(1)	(2)	(3)	(4)
0	843	2 057	2 900
1—14	2 525	3 541	6 066
15—24	2 686	2 254	4 940
25—34	2 826	4 206	7 032
35—40	5 115	5 445	10 560
41+	21 373	12 007	33 380
Jumlah / Total	35 368	29 510	64 878

umber/Source: BPS, Survey Angkatan Kerja Nasional (Sakernas) Agustus/  
 BPS-Statistics Indonesia, August National Labor Force Survey

**Tabel 3.2.7** Jumlah Penduduk Berumur 15 Tahun Keatas yang Bekerja Selama Seminggu yang Lalu Menurut Jumlah Jam Kerja Pada Pekerjaan Utama dan Jenis Kelamin di Kota Bukittinggi, 2021  
**Table** Population 15 Years of Age and Over Who Worked During the Previous Week by Number of Working Hours on Main Industry and Sex in Bukittinggi 2021

Jumlah Jam Kerja Pada Pekerjaan Utama (Jam)/ Total Working Hours on Main Industry (hours)	Jenis Kelamin / Sex		Jumlah/ Total
	Laki-laki/ Male	Perempuan/ Female	
(1)	(2)	(3)	(4)
0	843	2 057	2 900
1—14	2 525	3 541	6 066
15—24	2 772	2 724	5 496
25—34	3 216	4 416	7 632
35—40	9 209	9 165	18 374
41+	16 803	7 607	24 410
Jumlah / Total	35 368	29 510	64 878

umber/Source: BPS, Survey Angkatan Kerja Nasional (Sakernas) Agustus/ BPS-Statistics Indonesia, August National Labor Force Survey

**Tabel 3.2.8** Jumlah Pencari Kerja yang Terdaftar Menurut Tingkat Pendidikan yang Ditamatkan di Kota Bukittinggi, 2021  
**Table** Number of Job Seeker Registered by Educational Attainment in Bukittinggi Municipality, 2021

Pendidikan Ditamatkan/ Educational Attainment	Belum Ditamatkan/ Not Placed Yet			Terdaftar/ Registered			Ditempatkan Tahun Ini/ Placement of Workers This Year			
	Laki-laki/ Male	Perempuan/ Female	Jumlah/ Total	Laki-laki/ Male	Perempuan/ Female	Jumlah/ Total	Laki-laki/ Male	Perempuan/ Female	Jumlah/ Total	
(1)	(2)	(3)	(4)	(5)	(6)	(7)	(8)	(9)	(10)	
01. SD/SLTP	0	1	1	0	2	2	1	1	2	
02. SLTA	174	148	322	131	86	217	64	27	91	
03. Akademik	128	100	228	41	56	97	12	17	29	
04. Perguruan Tinggi	218	375	593	97	159	256	44	48	92	
2021	520	624	1144	269	301	572	121	93	214	
2020	649	798	1 447	188	285	473	27	41	68	
Jumlah/ Total	2019	761	1 117	1 878	258	313	1 014	24	122	195
2018	962	1 309	2 271	334	653	987	143	206	349	
2017	944	1 124	2 068	501	575	1 076	164	158	322	

Bersambung / To be continued .....

Lanjutan Tabel/Continued Table 3.2.8

Pendidikan Ditamatkan/ Educational Attainment	Dihapuskan Tahun Ini/ Cleared This Year			Belum Ditempatkan Tahun Ini/ Not Placed This Year Yet			
	Laki-laki/ Male	Perempuan/ Female	Jumlah/ Total	Laki-laki/ Male	Perempuan/ Female	Jumlah/ Total	
(1)	(2)	(3)	(4)	(5)	(6)	(7)	
01. SD/SLTP							
02. SLTA							
03. Akademik							
04. Perguruan Tinggi							
2021							
2020	211	483	692	649	798	1 447	
Jumlah/ Total	2019	208	483	689	647	797	1 444
2018	173	262	435	962	1 309	2 271	
2017	285	344	629	944	1 124	2 068	

Sumber/Source: Dinas Penanaman Modal, Perindustrian dan Tenaga Kerja Kota Bukittinggi/  
Investment, Industrial, Labor Service of Bukittinggi Municipality



Sosial dan Kesejahteran Rakyat

Social and Welfare



2021

JUMLAH RUMAH SAKIT  
KOTA BUKITTINGGI

Number of Hospital in  
Bukittinggi Municipality

5 RUMAH SAKIT  
Hospital



2021

JUMLAH MASJID  
KOTA BUKITTINGGI

Number of Masjid In  
Bukittinggi Municipality

48 MASJID  
Masjid



2021

JUMLAH KEJADIAN  
BENCANA ALAM

Number of Natural Disaster

206 BENCANA ALAM  
Natural Disaster



2021

JUMLAH PASIEN  
RUMAH SAKIT

Number of Hospital Patient

312463 PASIEN  
Patient



**PENJELASAN TEKNIS**

1. Tidak/belum pernah sekolah adalah mereka yang tidak pernah atau belum pernah terdaftar dan tidak pernah atau belum pernah aktif mengikuti pendidikan di suatu jenjang pendidikan formal. Termasuk juga yang tamat/belum tamat taman kanak-kanak tetapi tidak melanjutkan ke sekolah dasar.
2. Masih bersekolah adalah mereka yang terdaftar dan aktif mengikuti pendidikan formal dan nonformal (Paket A, B, atau C), baik pendidikan dasar, menengah maupun pendidikan tinggi. Bagi mahasiswa yang sedang cuti dianggap masih bersekolah.
3. Tidak bersekolah lagi adalah mereka yang pernah terdaftar dan aktif mengikuti pendidikan di suatu jenjang pendidikan formal dan nonformal (Paket A, B, atau C), tetapi pada saat pencacahan tidak lagi terdaftar dan tidak aktif mengikuti pendidikan.
4. Dapat membaca dan menulis artinya dapat membaca dan menulis kata-kata/kalimat sederhana dengan suatu aksara tertentu.
5. Tamat sekolah adalah menyelesaikan pelajaran yang ditandai dengan lulus ujian akhir pada kelas atau tingkat terakhir suatu jenjang pendidikan di

**TECHNICAL NOTES**

1. *Not/never attending school is someone who has never attended or never been registered in a formal education, such as primary, secondary, and tertiary education. Those who just completed kindergarten are considered as never attended school.*
2. *Attending school is someone who is currently attending primary, secondary, or tertiary education, including package A, package B, or package C. College student who postpones his/her study is considered as attending school.*
3. *Not attending school anymore is someone who had enrolled and participated in formal and non-formal education in the past including package A, package B, or package C, but currently does not attend school.*
4. *Able to read and write is the ability to read and write at least a simple sentence in any letter of alphabets.*
5. *Completed particular level of education is someone who has completed particular level of education in private or public school and accepting graduation certificate. Someone who has never attended the highest grade but passed the final exam is considered as completed particular level of education.*
6. *The Education System in Indonesia*



sekolah negeri maupun swasta dengan mendapatkan tanda tamat belajar/ijazah. Seseorang yang belum mengikuti pelajaran pada kelas tertinggi tetapi telah mengikuti ujian akhir dan lulus dianggap tamat sekolah.

6. Jalur Pendidikan di Indonesia terdiri atas 1) pendidikan formal, 2) pendidikan nonformal, dan 3) pendidikan informal yang ketiganya dapat saling melengkapi dan memperkaya (Undang-Undang No. 20 Tahun 2013 tentang Sistem Pendidikan Nasional).
7. Jenjang Pendidikan Formal terdiri atas pendidikan dasar, pendidikan menengah, dan pendidikan tinggi. Jenis pendidikan yang diajarkan mencakup pendidikan umum, kejuruan, akademik, profesi, vokasi, keagamaan, dan khusus. Pendidikan Dasar berbentuk Sekolah Dasar (SD) dan Madrasah Ibtidaiyah (MI) atau bentuk lain yang sederajat serta Sekolah Menengah Pertama (SMP) dan Madrasah Tsanawiyah (MTs), atau bentuk lain yang sederajat. Pendidikan Menengah berbentuk Sekolah Menengah Atas (SMA), Madrasah Aliyah (MA), Sekolah Menengah Kejuruan (SMK), dan Madrasah Aliyah Kejuruan (MAK), atau bentuk lain yang sederajat. Pendidikan Tinggi merupakan jenjang pendidikan

*consists of 1) a formal education, 2) non-formal education, and 3) informal education that all three can be complementary and enriching (Law No. 20 Year 2013 about The National Education System).*

7. *The Formal Education Level consists of primary education, secondary education, and high education. The kind of education that taught consists of general education, vocational, academic, professional, religious, and specific education. The Secondary Education consists of the senior high school, MA, Vocational School, and Vocational Madrasah Aliyah, or other equivalent forms. The High Education consists of the education level after the secondary education that consists of diplomas, bachelor, master, specialist, and doctoral degrees that are held by the college. The colleges can be academy, polytechnic, high school, institute, or university.*
8. *Hospital is a place for health check, usually controlled/supervised by doctors/medical personnel to serve the ill patients to get outpatient or inpatient treatment services.*
9. *Maternity Hospital is a specialized hospital for childbirth, has specialist inspection service to pregnancy, childbirth, hospitalization and outpatient for mothers and children that*

- setelah pendidikan menengah yang mencakup program pendidikan diploma, sarjana, magister, spesialis, dan doktor yang diselenggarakan oleh perguruan tinggi. Perguruan tinggi dapat berbentuk akademi, politeknik, sekolah tinggi, institut, atau universitas.
8. Rumah Sakit adalah tempat pemeriksaan dan perawatan kesehatan, biasanya berada di bawah pengawasan dokter/tenaga medis, yang melayani penderita yang sakit untuk berobat rawat jalan atau rawat inap.
  9. Rumah Sakit Bersalin adalah rumah sakit khusus untuk persalinan, dilengkapi pelayanan spesialis pemeriksaan kehamilan, persalinan, rawat inap dan rawat jalan ibu dan anak yang berada di bawah pengawasan dokter spesialis kandungan.
  10. Rumah Bersalin adalah sarana pelayanan kesehatan dengan izin sebagai rumah bersalin, dilengkapi pelayanan pemeriksaan kehamilan, persalinan serta pemeriksaan ibu dan anak yang berada di bawah pengawasan bidan senior.
  11. Poliklinik adalah sarana kesehatan yang dipakai untuk pelayanan berobat jalan, biasanya berada di bawah pengawasan dokter/tenaga
    10. *Maternity House is health care facility with a license as a maternity house, equipped with prenatal care, childbirth and examination of mothers and children which is under the supervision of a senior midwife.*
    11. *Polyclinic is a health facility in which to get outpatient services, usually under the control of doctor/medical personnel.*
    12. *Public Health Center is technical implementation unit of regency health department that have the primary function as a first-level health care providers. The working area standard of public health center is one district and to reach their working areas, public health centers have a service network covering subsidiary of public health center, mobile public health center units, and midwife units (Regulation of the Minister of Health of Indonesia Number 75 Year 2014 about Public Health Center).*
    13. *Pharmacy is a specific place that is used for pharmaceutical jobs, and distribution/sale of drugs/ pharmaceuticals and other medical supplies to people that are administered by trained pharmacist (Regulation of the Minister of Health of Indonesia Number 1332 Year 2002 about the Changes of Regulation of the Minister of Health of*

- medis
12. Puskesmas (Pusat Kesehatan Masyarakat) adalah unit pelaksana teknis dinas kesehatan kabupaten/ kota yang mempunyai fungsi utama sebagai penyelenggara pelayanan kesehatan tingkat pertama. Wilayah kerja puskesmas maksimal adalah satu kecamatan dan untuk dapat menjangkau wilayah kerjanya, puskesmas mempunyai jaringan pelayanan yang meliputi unit Puskesmas Pembantu (Pustu), unit Puskesmas Keliling (Puskel), dan unit bidan desa/komunitas (Peraturan Menteri Kesehatan RI No. 75 Tahun 2014 Tentang Pusat Kesehatan Masyarakat).
  13. Apotek adalah suatu tempat tertentu yang digunakan untuk melakukan pekerjaan kefarmasian, dan penyaluran/ penjualan obat atau bahan farmasi dan perbekalan kesehatan lainnya kepada masyarakat yang dikelola oleh tenaga apoteker (Peraturan Menteri Kesehatan RI No. 1332 Tahun 2002 Tentang Perubahan Atas Peraturan Menteri Kesehatan RI No. 922/MENKES/PER/X/1993 Tentang Ketentuan dan Tata Cara Pemberian Izin Apotek).
  14. Imunisasi adalah memasukkan kuman atau racun penyakit tertentu yang sudah dilemahkan (vaksin) ke dalam *Indonesia Number 922/MENKES/PER/X/1993 about Pro-vision and Procedures for Administration of Licensed Pharmacies*.
  14. *Immunization is putting enervated microbe of a certain disease into human body by injection or drinking (dropping into mouth) to make the body immune to that disease.*
  15. *BCG (Bacillus Calmette Guerin) is a vaccine to prevent TBC disease, given to newborns or children, by injection at the base of the skin of the upper arm. Injection site will form little bumps of scar tissue in the skin of the upper arm. BCG injections given to children 1 times*
  16. *16. DPT (Diphtheria, Pertussis, Tetanus) is a vaccine to prevent the diphtheria, pertussis, and tetanus disease, given to infants aged 3 months and above, with a shot in the thigh, repeated one month and two months later, so that the complete DPT immunization shots at toddler totaling 3 times (sometimes the time interval between injections can be more than 1 month).*
  17. *To measure poverty, BPS-Statistics Indonesia has used the concept of basic needs approach. Therefore, poverty is viewed as economic inability to fulfill food and non-food basic needs which are measured by consumption/ expenditure. The method used is calculating poverty line, which*

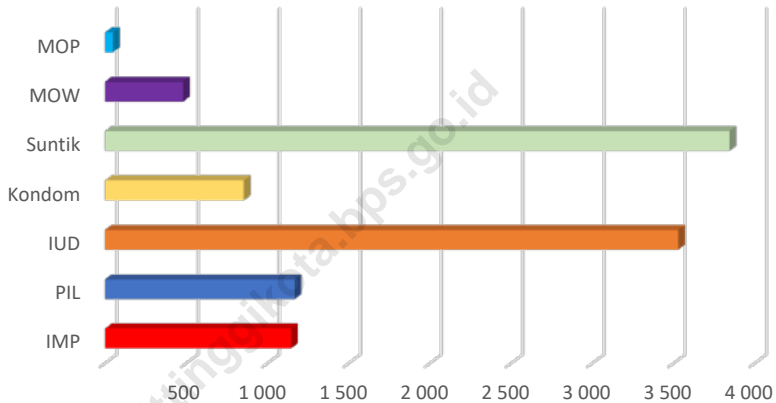
- tubuh dengan cara disuntik atau diminum (ditetaskan dalam mulut) dengan maksud agar terjadi kekebalan tubuh terhadap penyakit tersebut.
15. BCG (Bacillus Calmette Guerin) merupakan vaksinasi untuk mencegah penyakit TBC, diberikan pada bayi baru lahir atau anak, dengan suntikan pada kulit pangkal lengan atas. Bekas suntikan kemudian akan membentuk tonjolan kecil jaringan parut pada kulit lengan atas. Suntikan BCG diberikan kepada anak sebanyak 1 kali.
  16. DPT (Difteri, Pertusis, Tetanus) merupakan vaksin untuk mencegah penyakit Difteri, Pertusis, dan Tetanus yang diberikan pada bayi berumur 3 bulan ke atas, dengan suntikan pada paha, diulang 1 bulan dan 2 bulan kemudian, sehingga suntikan imunisasi DPT lengkap pada balita berjumlah 3 kali (kadang-kadang selang waktu antar suntikan bisa lebih dari 1 bulan).
  17. Untuk mengukur kemiskinan, BPS menggunakan konsep kemampuan memenuhi kebutuhan dasar (basic needs approach). Dengan pendekatan ini, kemiskinan dipandang sebagai ketidakmampuan dari sisi ekonomi untuk memenuhi kebutuhan dasar makanan dan bukan makanan yang diukur dari sisi pengeluaran.
- consists of two components that are Food Poverty Line (FPL) and Non-Food Poverty Line (NFPL). The poverty line was calculated separately for urban and rural areas.*
18. *The Food Poverty Line refers to the daily minimum requirement of 2,100 kcal per capita per day. The Non-Food Poverty Line refers to the minimum requirement for household necessities for clothing, education, health, and other basic individual needs.*
  19. *The Human Development Index (HDI) explains how people can access development results in obtaining income, health, education and so forth. HDI was introduced by United Nations Development Programme (UNDP) in 1990 and published periodically in the annual report of the Human Development Report. HDI was formed by three basic dimensions: a long and healthy life; knowledge; and a decent standard of living.*

Metode yang digunakan adalah menghitung Garis Kemiskinan (GK), yang terdiri dari dua komponen yaitu Garis Kemiskinan Makanan (GKM) dan Garis Kemiskinan Non-Makanan (GKNM). Penghitungan Garis Kemiskinan dilakukan secara terpisah untuk daerah perkotaan dan perdesaan.

18. Garis Kemiskinan Makanan (GKM) merupakan nilai pengeluaran kebutuhan minimum makanan yang disetarakan dengan 2.100 kkalori per kapita per hari. Garis Kemiskinan Non-Makanan (GKNM) adalah kebutuhan minimum untuk perumahan, sandang, pendidikan, kesehatan, dan kebutuhan dasar lainnya.
19. Indeks Pembangunan Manusia (IPM) menjelaskan bagaimana penduduk dapat mengakses hasil pembangunan dalam memperoleh pendapatan, kesehatan, pendidikan dan sebagainya. IPM diperkenalkan oleh UNDP pada tahun 1990 dan dipublikasikan secara berkala dalam laporan tahunan Human Development Report (HDR). IPM dibentuk oleh 3 (tiga) dimensi dasar: Umur panjang dan hidup sehat; pengetahuan; dan standar hidup layak.

**Gambar 4.1**  
**Figures**

**Jumlah Akseptor Aktif Keluarga Berencana Menurut Alat Kontrasepsi di Bukittinggi, 2020**  
**Number of Family Planning Acceptors by Contraception in Bukittinggi, 2020**



Sumber/Source: Dinas P3APPKB Kota Bukittinggi/  
Women Empowerment and children Protection, Control and Population and Family Planning Services of Bukittinggi Municipality



#### 4.1 PENDIDIKAN EDUCATION

**Tabel 4.1.1** Jumlah Sekolah, Guru, dan Murid Taman Kanak-Kanak (TK) di Bawah Kementerian Pendidikan dan Kebudayaan Menurut Kecamatan di Kota Bukittinggi, 2020/2021 dan 2021/2022  
*Number of Schools, Teachers, and Pupils in Kindergarten Under The Ministry of Education and Culture by District in Bukittinggi Municipality, 2020/2021 and 2021/2022*

Kecamatan/ District	Sekolah/ Schools				Jumlah/Total	
	Negeri/Public		Swasta/Private		2020/2021	2021/2022
	2020/2021	2021/2022	2020/2021	2021/2022		
(1)	(2)	(3)	(4)	(5)	(6)	(7)
01. Guguk Panjang	-		16		16	
02. Mandiangin Koto Selayan	1		17		18	
03. Aur Birugo Tigo Baleh	1		15		16	
Bukittinggi	2		48		50	

Bersambung / To be continued .....



Lanjutan Tabel/Continued Table 4.1.1

Kecamatan/ District	Guru/ Teachers				Jumlah/Total	
	Negeri/Public		Swasta/Private		2020/2021	2021/2022
	2020/2021	2021/2022	2020/2021	2021/2022		
(1)	(2)	(3)	(4)	(5)	(6)	(7)
01. Guguk Panjang	-		86		86	
02. Mandiangin Koto Selayan	5		89		94	
03. Aur Birugo Tigo Baleh	12		58		70	
Bukittinggi	19		233		250	

Bersambung / To be continued .....

Lanjutan Tabel/*Continued Table 4.1.1*

Kecamatan/ District	Murid/ Students				Jumlah/Total	
	Negeri/Public		Swasta/Private		2020/2021	2021/2022
	2020/2021	2021/2022	2020/2021	2021/2022		
(1)	(2)	(3)	(4)	(5)	(6)	(7)
01. Guguk Panjang	-		953		953	
02. Mandiangin Koto Selayan	45		812		857	
03. Aur Birugo Tigo Baleh	190		595		785	
Bukittinggi	235		2360		2595	

Catatan/Notes: Jumlah Guru termasuk kepala sekolah dan guru/  
The total of teachers including headaster and teacher

Sumber/Source: Kementerian Pendidikan dan Kebudayaan/  
Ministry of Education and Culture

**Tabel 4.1.2** Jumlah Sekolah, Guru, dan Murid Raudatul Athfal (RA) di Bawah Kementerian Agama Menurut Kecamatan di Kota Bukittinggi, 2020/2021 dan 2021/2022  
**Number of Schools, Teachers, and Pupils in Kindergarten Under The Ministry of Religious Affairs by District in Bukittinggi Municipality, 2020/2021 and 2021/2022**

Kecamatan/ District	Sekolah/ Schools		Guru/ Teachers		Murid/ Students	
	2020/2021	2021/2022	2020/2021	2021/2022	2020/2021	2021/2022
(1)	(2)	(3)	(4)	(5)	(6)	(7)
01. Guguk Panjang	1	2	2	10	15	37
02. Mandiangin Koto Selayan	3	3	24	22	175	174
03. Aur Birugo Tigo Baleh	-	-	-	-	-	-
<b>Bukittinggi</b>	<b>4</b>	<b>5</b>	<b>26</b>	<b>32</b>	<b>190</b>	<b>211</b>

Sumber/Source: Kementerian Agama Kota Bukittinggi /  
 Ministry of Religious Affairs of Bukittinggi Municipality

**Tabel 4.1.3**  
**Table**

**Jumlah Sekolah, Guru, dan Murid Sekolah Dasar (SD) di Bawah Kementerian Pendidikan dan Kebudayaan Menurut Kecamatan di Kota Bukittinggi, 2020/2021 dan 2021/2022**  
**Number of Schools, Teachers, and Pupils in Primary Schools Under The Ministry of Education and Culture by District in Bukittinggi Municipality, 2020/2021 and 2021/2022**

Kecamatan/ District	Sekolah/ Schools				Jumlah/Total	
	Negeri/Public		Swasta/Private		2020/2021	2021/2022
	2020/2021	2021/2022	2020/2021	2021/2022		
(1)	(2)	(3)	(4)	(5)	(6)	(7)
01. Guguk Panjang	17	17	7	7	24	24
02. Mandiangin Koto Selayan	18	18	8	8	26	26
03. Aur Birugo Tigo Baleh	11	11	4	4	15	15
Bukittinggi	46	46	19	19	65	65

Bersambung / To be continued .....

Lanjutan Tabel/Continued Table 4.1.3

Kecamatan/ District	Guru/ Teachers				Jumlah/Total	
	Negeri/Public		Swasta/Private		2020/2021	2021/2022
	2020/2021	2021/2022	2020/2021	2021/2022		
(1)	(2)	(3)	(4)	(5)	(6)	(7)
01. Guguk Panjang	221	248	154	166	375	414
02. Mandiangin Koto Selayan	156	172	157	166	313	338
03. Aur Birugo Tigo Baleh	130	142	98	109	228	251
<b>Bukittinggi</b>	<b>507</b>	<b>562</b>	<b>409</b>	<b>441</b>	<b>916</b>	<b>1 003</b>

Bersambung / To be continued .....

Lanjutan Tabel/*Continued Table 4.1.3*

Kecamatan/ District	Murid/ Students				Jumlah/Total	
	Negeri/Public		Swasta/Private		2020/2021	2021/2022
	2020/2021	2021/2022	2020/2021	2021/2022		
(1)	(2)	(3)	(4)	(5)	(6)	(7)
01. Guguk Panjang	4 680	4 554	2 254	2 216	6 934	6 770
02. Mandiangin Koto Selayan	2 909	2 826	2 434	2 512	5 343	5 338
03. Aur Birugo Tigo Baleh	2 672	2 608	1 399	1 405	4 071	4 013
Bukittinggi	10 261	9 988	6 087	6 133	16 348	16 121

Catatan/Notes: Jumlah guru termasuk kepala sekolah dan guru/  
The total of teachers including headaster and teacher

Sumber/Source: Kementerian Pendidikan dan Kebudayaan/  
Ministry of Education and Culture

**Tabel 4.1.4** Jumlah Sekolah, Guru, dan Murid Madrasah Ibtidaiyah (MI) di Bawah Kementerian Agama Menurut Kecamatan Menurut Kecamatan di Kota Bukittinggi, 2020/2021 dan 2021/2022  
**Number of Schools, Teachers, and Pupils in Madrasah Ibtidaiyah (MI) Under The Ministry of Religious Affairs by District in Bukittinggi Municipality , 2020/2021 and 2021/2022**

Kecamatan/ District	Sekolah/ Schools				Jumlah/Total	
	Negeri/Public		Swasta/Private		2020/2021	2021/2022
	2020/2021	2021/2022	2020/2021	2021/2022		
(1)	(2)	(3)	(4)	(5)	(6)	(7)
01. Guguk Panjang	-	-	-	-	-	-
02. Mandiangin Koto Selayan	1	1	1	1	2	2
03. Aur Birugo Tigo Baleh	-	-	-	-	-	-
<b>Bukittinggi</b>	<b>1</b>	<b>1</b>	<b>1</b>	<b>1</b>	<b>2</b>	<b>2</b>

Bersambung / To be continued .....

Lanjutan Tabel/*Continued Table 4.1.4*

Kecamatan/ District	Guru/ Teachers				Jumlah/Total	
	Negeri/Public		Swasta/Private			
	2020/2021	2021/2022	2020/2021	2021/2022	2020/2021	2021/2022
(1)	(2)	(3)	(4)	(5)	(6)	(7)
01. Guguk Panjang	-	-	-	-	-	-
02. Mandiangin Koto Selayan	27	32	19	21	46	53
03. Aur Birugo Tigo Baleh	-	-	-	-	-	-
Bukittinggi	27	32	19	21	46	53

Bersambung / *To be continued* .....



Lanjutan Tabel/Continued Table 4.1.4

Kecamatan/ District	Murid/ Students				Jumlah/Total	
	Negeri/Public		Swasta/Private		2020/2021	2021/2022
	2020/2021	2021/2022	2020/2021	2021/2022		
(1)	(2)	(3)	(4)	(5)	(6)	(7)
01. Guguk Panjang	-	-	-	-	-	-
02. Mandiangin Koto Selayan	563	557	239	284	802	841
03. Aur Birugo Tigo Baleh	-	-	-	-	-	-
<b>Bukittinggi</b>	<b>563</b>	<b>557</b>	<b>239</b>	<b>284</b>	<b>802</b>	<b>841</b>

Sumber/Source: 2019/2020 Kementerian Agama Kota Bukittinggi /  
Ministry of Religious Affairs of Bukittinggi Municipality  
2020/2021 Kementerian Agama Kota Bukittinggi /  
Ministry of Religious Affairs of Bukittinggi Municipality

**Tabel 4.1.5** Jumlah Sekolah, Guru, dan Murid Sekolah Menengah Pertama (SMP) di Bawah Kementerian Pendidikan dan Kebudayaan Menurut Kecamatan di Kota Bukittinggi, 2020/2021 dan 2021/2022  
**Number of Schools, Teachers, and Pupils in Junior High Schools Under The Ministry of Education and Culture by District in Bukittinggi Municipality, 2020/2021 and 2021/2022**

Kecamatan/ District	Sekolah/ Schools				Jumlah/Total	
	Negeri/Public		Swasta/Private		2020/2021	2021/2022
	2020/2021	2021/2022	2020/2021	2021/2022		
(1)	(2)	(3)	(4)	(5)	(6)	(7)
01. Guguk Panjang	6	6	4	4	10	10
02. Mandiangin Koto Selayan	1	1	3	3	4	4
03. Aur Birugo Tigo Baleh	1	1	-	-	1	1
<b>Bukittinggi</b>	<b>8</b>	<b>8</b>	<b>7</b>	<b>7</b>	<b>15</b>	<b>15</b>

Bersambung / To be continued .....

Lanjutan Tabel/Continued Table 4.1.5

Kecamatan/ District	Guru/ Teachers				Jumlah/Total	
	Negeri/Public		Swasta/Private		2020/2021	2021/2022
	2020/2021	2021/2022	2020/2021	2021/2022		
(1)	(2)	(3)	(4)	(5)	(6)	(7)
01. Guguk Panjang	230	244	49	50	279	294
02. Mandiangin Koto Selayan	35	36	50	55	85	91
03. Aur Birugo Tigo Baleh	33	32	-	-	33	32
<b>Bukittinggi</b>	<b>298</b>	<b>312</b>	<b>99</b>	<b>105</b>	<b>397</b>	<b>417</b>

Bersambung / To be continued .....

Lanjutan Tabel/*Continued Table 4.1.5*

Kecamatan/ District	Murid/ Students				Jumlah/Total	
	Negeri/Public		Swasta/Private		2020/2021	2021/2022
	2020/2021	2021/2022	2020/2021	2021/2022		
(1)	(2)	(3)	(4)	(5)	(6)	(7)
01. Guguk Panjang	4 048	4 015	333	366	4 381	4 381
02. Mandiangin Koto Selayan	575	612	707	738	1 282	1 350
03. Aur Birugo Tigo Baleh	442	515	-	-	445	515
Bukittinggi	5 068	5 142	1 040	1 104	6 108	6 246

Catatan/Notes: Jumlah guru termasuk kepala sekolah dan guru/  
The total of teachers including headaster and teacher

Sumber/Source: Kementerian Pendidikan dan Kebudayaan/  
Ministry of Education and Culture

**Tabel 4.1.6** Jumlah Sekolah, Guru, dan Murid Madrasah Tsanawiyah (MTs) di Bawah Kementerian Agama Menurut Kecamatan di Kota Bukittinggi, 2020/2021 dan 2021/2022  
**Table** Number of Schools, Teachers, and Pupils in Madrasah Tsanawiyah (MTs) Under The Ministry of Religious Affairs by Sub District in Bukittinggi Municipality, 2020/2021 and 2021/2022

Kecamatan/ District	Sekolah/ Schools				Jumlah/Total	
	Negeri/Public		Swasta/Private		2020/2021	2021/2022
	2020/2021	2021/2022	2020/2021	2021/2022		
(1)	(2)	(3)	(4)	(5)	(6)	(7)
01. Guguk Panjang	-	-	1	1	1	1
02. Mandiangin Koto Selayan	2	2	2	2	4	4
03. Aur Birugo Tigo Baleh	-	-	1	1	1	1
<b>Bukittinggi</b>	<b>2</b>	<b>2</b>	<b>4</b>	<b>4</b>	<b>6</b>	<b>6</b>

Bersambung / To be continued .....

Lanjutan Tabel/*Continued Table 4.1.6*

Kecamatan/ District	Guru/ Teachers				Jumlah/Total	
	Negeri/Public		Swasta/Private		2020/2021	2021/2022
	2020/2021	2021/2022	2020/2021	2021/2022		
(1)	(2)	(3)	(4)	(5)	(6)	(7)
01. Guguk Panjang	-	-	20	18	20	18
02. Mandiangin Koto Selayan	139	156	25	37	164	193
03. Aur Birugo Tigo Baleh	-	-	8	10	8	10
Bukittinggi	139	156	53	65	192	221

Bersambung / *To be continued* .....

Lanjutan Tabel/Continued Table 4.1.6

Kecamatan/ District	Murid/ Students				Jumlah/Total	
	Negeri/Public		Swasta/Private		2020/2021	2021/2022
	2020/2021	2021/2022	2020/2021	2021/2022		
(1)	(2)	(3)	(4)	(5)	(6)	(7)
01. Guguk Panjang	-	-	74	61	74	61
02. Mandiangin Koto Selayan	2 016	1 945	315	370	2 331	2 315
03. Aur Birugo Tigo Baleh	-	-	43	23	43	23
<b>Bukittinggi</b>	<b>2 016</b>	<b>1 945</b>	<b>432</b>	<b>454</b>	<b>2 448</b>	<b>2 399</b>

Sumber/Source: 2019/2020 Kementerian Agama Kota Bukittinggi /  
Ministry of Religious Affairs of Bukittinggi Municipality  
2020/2021 Kementerian Agama Kota Bukittinggi /  
Ministry of Religious Affairs of Bukittinggi Municipality

**Tabel 4.1.7** Jumlah Sekolah, Guru, dan Murid Sekolah Menengah Atas (SMA) di Bawah Kementerian Pendidikan dan Kebudayaan Menurut Kecamatan di Kota Bukittinggi, 2020/2021 dan 2021/2022  
**Number of Schools, Teachers, and Pupils in Senior High Schools Under The Ministry of Education and Culture by Sub District in Bukittinggi Municipality, 2020/2021 and 2021/2022**

Kecamatan/ District	Sekolah/ Schools				Jumlah/Total	
	Negeri/Public		Swasta/Private		2020/2021	2021/2022
	2020/2021	2021/2022	2020/2021	2021/2022		
(1)	(2)	(3)	(4)	(5)	(6)	(7)
01. Guguk Panjang	2	2	4	4	6	6
02. Mandiangin Koto Selayan	2	2	1	1	2	3
03. Aur Birugo Tigo Baleh	1	1	1	1	3	2
Bukittinggi	5	5	6	6	11	11

Bersambung / To be continued .....



Lanjutan Tabel/Continued Table 4.1.7

Kecamatan/ District	Guru/ Teachers				Jumlah/Total	
	Negeri/Public		Swasta/Private		2020/2021	2021/2022
	2020/2021	2021/2022	2020/2021	2021/2022		
(1)	(2)	(3)	(4)	(5)	(6)	(7)
01. Guguk Panjang	124	130	88	67	212	197
02. Mandiangin Koto Selayan	124	126	21	12	145	138
03. Aur Birugo Tigo Baleh	60	61	21	16	81	77
<b>Bukittinggi</b>	<b>308</b>	<b>317</b>	<b>130</b>	<b>95</b>	<b>438</b>	<b>412</b>

Bersambung / To be continued .....

Lanjutan Tabel/*Continued Table 4.1.7*

Kecamatan/ District	Murid/ Students				Jumlah/Total	
	Negeri/Public		Swasta/Private		2020/2021	2021/2022
	2020/2021	2021/2022	2020/2021	2021/2022		
(1)	(2)	(3)	(4)	(5)	(6)	(7)
01. Guguk Panjang	2 261	2 271	723	639	2 984	2 910
02. Mandiangin Koto Selayan	1 056	2 029	272	72	1 328	2 101
03. Aur Birugo Tigo Baleh	2 016	1 071	61	202	2 077	1 273
Bukittinggi	5 333	5 371	1 056	913	6 389	6 284

Catatan/Notes: Jumlah guru termasuk kepala sekolah dan guru/  
The total of teachers including headaster and teacher

Sumber/Source: Dinas Pendidikan Pemprov Sumbar Cabang Wilayah I/  
West Sumatra Provincial Government Education Office Branch Region I

**Tabel 4.1.8** Jumlah Sekolah, Guru, dan Murid Sekolah Menengah Kejuruan (SMK) di Bawah Kementerian Pendidikan dan Kebudayaan Menurut Kecamatan di Kota Bukittinggi, 2020/2021 dan 2021/2022  
**Teachers, and Pupils in Vocational High Schools Under The Ministry of Education and Culture by Sub District in Bukittinggi Municipality, 2020/2021 and 2021/2022**

Kecamatan/ District	Sekolah/ Schools				Jumlah/Total	
	Negeri/Public		Swasta/Private		2020/2021	2021/2022
	2020/2021	2021/2022	2020/2021	2021/2022		
(1)	(2)	(3)	(4)	(5)	(6)	(7)
01. Guguk Panjang	2	2	6	6	8	8
02. Mandiangin Koto Selayan	-	-	2	2	2	2
03. Aur Birugo Tigo Baleh	-	-	1	1	1	1
<b>Bukittinggi</b>	<b>2</b>	<b>2</b>	<b>8</b>	<b>9</b>	<b>11</b>	<b>11</b>

Bersambung / To be continued .....

Lanjutan Tabel/*Continued Table 4.1.8*

Kecamatan/ District	Guru/ Teachers				Jumlah/Total	
	Negeri/Public		Swasta/Private		2020/2021	2021/2022
	2020/2021	2021/2022	2020/2021	2020/2021		
(1)	(2)	(3)	(4)	(5)	(6)	(7)
01. Guguk Panjang	265	258	169	160	434	418
02. Mandiangin Koto Selayan	-	-	21	19	21	19
03. Aur Birugo Tigo Baleh	-	-	50	45	50	45
Bukittinggi	265	258	240	224	505	482

Bersambung / *To be continued* .....

Lanjutan Tabel/Continued Table 4.1.8

Kecamatan/ District	Murid/ Students				Jumlah/Total	
	Negeri/Public		Swasta/Private		2020/2021	2021/2022
	2020/2021	2021/2022	2020/2021	2021/2022		
(1)	(2)	(3)	(4)	(5)	(6)	(7)
01. Guguk Panjang	3339	3 448	1640	1 670	4979	5 118
02. Mandiangin Koto Selayan	-	-	96	101	96	101
03. Aur Birugo Tigo Baleh	-	-	750	796	750	796
Bukittinggi	3339	3 448	2486	2 567	5825	6 015

Catatan/Notes: Jumlah guru termasuk kepala sekolah dan guru/  
The total of teachers including headaster and teacher

Sumber/Source: Dinas Pendidikan Pemprov Sumbar Cabang Wilayah I/  
West Sumatra Provincial Government Education Office Branch Region I

**Tabel 4.1.9** Jumlah Sekolah, Guru, dan Murid Madrasah Aliyah (MA) di Bawah Kementerian Agama Menurut Kecamatan di Kota Bukittinggi, 2019/2020 dan 2020/2021  
**Number of Schools, Teachers, and Pupils in Madrasah Aliyah (MA) Under the Ministry of Religious Affairs by District in Bukittinggi Municipality, 2019/2020 and 2020/2021**

Kecamatan/ District	Sekolah/ Schools				Jumlah/Total	
	Negeri/Public		Swasta/Private		2019/2020	2020/2021
	2019/2020	2020/2021	2019/2020	2020/2021		
(1)	(2)	(3)	(4)	(5)	(6)	(7)
01. Guguk Panjang	-	-	1	1	1	1
02. Mandiangin Koto Selayan	2	2	3	3	5	5
03. Aur Birugo Tigo Baleh	-	-	-	-	-	-
<b>Bukittinggi</b>	<b>2</b>	<b>2</b>	<b>4</b>	<b>4</b>	<b>6</b>	<b>6</b>

Bersambung / To be continued .....

Lanjutan Tabel/Continued Table 4.1.9

Kecamatan/ District	Guru/ Teachers				Jumlah/Total	
	Negeri/Public		Swasta/Private		2019/2020	2020/2021
	2019/2020	2020/2021	2019/2020	2020/2021		
(1)	(2)	(3)	(4)	(5)	(6)	(7)
01. Guguk Panjang	-	-	16	13	16	13
02. Mandiangin Koto Selayan	138	159	35	45	173	204
03. Aur Birugo Tigo Baleh	-	-	-	-	-	-
<b>Bukittinggi</b>	<b>138</b>	<b>159</b>	<b>51</b>	<b>58</b>	<b>189</b>	<b>217</b>

Bersambung / To be continued .....

Lanjutan Tabel/*Continued Table 4.1.9*

Kecamatan/ District	Murid/ Students				Jumlah/Total	
	Negeri/Public		Swasta/Private		2019/2020	2020/2021
	2019/2020	2020/2021	2019/2020	2020/2021		
(1)	(2)	(3)	(4)	(5)	(6)	(7)
01. Guguk Panjang	-	-	48	46	48	46
02. Mandiangin Koto Selayan	1 776	1 842	161	167	1 937	2 009
03. Aur Birugo Tigo Baleh	-	-	-	-	-	-
Bukittinggi	1 776	1 842	209	213	1 985	2 055

Sumber/Source: 2019/2020 Kementerian Agama Kota Bukittinggi /  
Ministry of Religious Affairs of Bukittinggi Municipality  
2020/2021 Kementerian Agama Kota Bukittinggi/  
Ministry of Religious Affairs of Bukittinggi Municipality



**Tabel 4.1.10** Jumlah Kelurahan yang Memiliki Fasilitas Sekolah Menurut Kecamatan dan Tingkat Pendidikan di Kota Bukittinggi, 2019, 2020 dan 2021  
**Table** Number of Villages Having Educational Facilities by Subdistrict and Educational Level In Bukittinggi Municipality, 2019, 2020, and 2021

Kecamatan/ District	SD/ Primary School			SMP/ Junior High School		
	2019	2020	2021	2019	2020	2021
(1)	(2)	(3)	(4)	(5)	(6)	(7)
01. Guguk Panjang	7	7	7	6	6	6
02. Mandiangin Koto Selayan	7	8	8	5	5	5
03. Aur Birugo Tigo Baleh	8	9	8	2	2	2
<b>Bukittinggi</b>	<b>22</b>	<b>24</b>	<b>23</b>	<b>13</b>	<b>13</b>	<b>13</b>

Bersambung / To be continued .....

Lanjutan Tabel/*Continued Table* 4.1.10

Kecamatan/ District	SMA/ Senior High School			SMK/ Vocational School		
	2019	2020	2021	2019	2020	2021
(1)	(2)	(3)	(4)	(5)	(6)	(7)
01. Guguk Panjang	5	5	4	4	4	4
02. Mandiangin Koto Selayan	6	6	5	2	2	2
03. Aur Birugo Tigo Baleh	1	1	1	3	3	2
Bukittinggi	12	12	10	9	9	8

Bersambung / *To be continued* .....

Lanjutan Tabel/Continued Table 4.1.10

Kecamatan/ District	Perguruan Tinggi/ University		
	2019	2020	2021
(1)	(2)	(3)	(4)
01. Guguk Panjang	4	4	4
02. Mandiangin Koto Selayan	6	6	6
03. Aur Birugo Tigo Baleh	2	2	2
Bukittinggi	12	12	12

Sumber/Source: BPS Kota Bukittinggi, Pendataan Potensi Desa (PODES)/  
BPS-Statistics of Bukittinggi Municipality, Village Potential Data Collection

**Tabel 4.1.11 Angka Partisipasi Murni (APM) dan Angka Partisipasi Kasar (APK) Menurut Jenjang Pendidikan di Kota Bukittinggi, 2020 dan 2021**  
***Participant Rates and Gross Participant Rates by Educational Level in Bukittinggi Municipality, 2020 and 2021***

Jenjang Pendidikan/ <i>Educational Level</i>	Angka Partisipasi Murni / <i>Net Participation Rate</i>		Angka Partisipasi Kasar/ <i>Gross Participation Rate</i>	
	2020	2021	2020	2021
(1)	(2)	(3)	(4)	(5)
SD/MI/ <i>Elementary School</i>	99,38		112,44	99,22
SMP/MTs/ <i>Junior Hoigh School</i>	81,46		84,76	81,34
SMA/SMK/MA/ <i>Senior High School</i>	77,3		109,5	78,59

Sumber/Source: BPS, Survei Sosial Ekonomi Nasional (Susenas)/  
 BPS-Statistics, Socioeconomic Survey

**Tabel 4.1.12** **Persentase Penduduk Berumur 15 Tahun Keatas yang Melek Huruf Menurut Jenis Kelamin di Kota Bukittinggi, 2020 dan 2021**  
**Table** **Percentage of Literate People Aged 15 Years and Over by Sex in Bukittinggi Municipality, 2020 and 2021**

Jenis Kelamin / Sex	2020	2021
(1)	(2)	(3)
Laki-Laki / Male	99,91	
Perempuan / Female	100,00	
Kota Bukittinggi	99,96	

Sumber/Source: BPS, Survei Sosial Ekonomi Nasional (Susenas)/  
 BPS-Statistics, Socioeconomic Survey

**Tabel 4.1.13** **Persentase Penduduk Usia 7—24 Tahun Menurut Jenis Kelamin, Kelompok Umur dan Partisipasi Sekolah di Kota Bukittinggi, 2021**  
**Percentage of Population Aged 7—24 Years by Sex, Age Group and School Participation in Bukittinggi, 2021**

Jenis Kelamin dan Kelompok Umur Sekolah <i>Sex and School Age Group</i>	Partisipasi Sekolah / <i>School Participation</i>		
	<i>Tidak/Belum Pernah Sekolah/ Not/Never Attending School</i>	<i>Masih sekolah/ Attending School</i>	<i>Tidak Sekolah Lagi/ Not Attending School Anymore</i>
(1)	(2)	(3)	(4)
Laki-Laki/ <i>Male</i>			
7-12			
13-15			
16-18			
19-24			
7-24			
Perempuan/ <i>Female</i>			
7-12			
13-15			
16-18			
19-24			
7-24			
Jumlah / <i>Total</i>			
7-12			
13-15			
16-18			
19-24			
7-24			

Sumber/Source: BPS, Survei Sosial Ekonomi Nasional (Susenas)/  
 BPS-Statistics, Socioeconomic Survey

**Tabel 4.1.14** Jumlah Sekolah, Guru, dan Murid Kelompok Bermain (KB) di Bawah Kementerian Pendidikan dan Kebudayaan Menurut Kecamatan di Kota Bukittinggi, 2020  
**Table** Number of Schools, Teachers, and Pupils in Playgroup Under The Ministry of Education and Culture by Subdistrict in Bukittinggi Municipality, 2020

Kecamatan/ District	Sekolah/ Schools	Guru/ Teacher	Murid/ Student
(1)	(2)	(3)	(4)
01. Guguk Panjang	8	10	111
02. Mandiangin Koto Selayan	14	42	284
03. Aur Birugo Tigo Baleh	4	7	39
<b>Bukittinggi</b>	<b>26</b>	<b>59</b>	<b>434</b>

Sumber/Source: Dinas Pendidikan dan Kebudayaan Kota Bukittinggi/  
 Education and Culture Service of Bukittinggi Municipality

**Tabel 4.1.15** Jumlah Sekolah, Guru, dan Murid Taman Penitipan Anak (TPA) di Bawah Kementerian Pendidikan dan Kebudayaan Menurut Kecamatan di Kota Bukittinggi, 2020  
**Number of Schools, Teachers, and Pupils in Day Care Under The Ministry of Education and Culture by District in Bukittinggi Municipality, 2020**

Kecamatan/ District	Sekolah/ Schools	Guru/ Teacher	Murid/ Student
(1)	(2)	(3)	(4)
01. Guguk Panjang	7	16	109
02. Mandiangin Koto Selayan	5	22	108
03. Aur Birugo Tigo Baleh	8	17	142
Bukittinggi	20	55	359

Sumber/Source: Dinas Pendidikan dan Kebudayaan Kota Bukittinggi/  
 Education and Culture Service of Bukittinggi Municipality



**Tabel 4.1.16** Jumlah Sekolah, Guru, dan Murid Satuan PAUD Sejenis (SPS) di Bawah Kementerian Pendidikan dan Kebudayaan Menurut Kecamatan di Kota Bukittinggi, 2020  
**Number of Schools, Teachers, and Pupils in Satuan PAUD Sejenis (SPS) Under The Ministry of Education and Culture by District in Bukittinggi Municipality, 2020**

Kecamatan/ District	Sekolah/ Schools	Guru/ Teacher	Murid/ Student
(1)	(2)	(3)	(4)
01. Guguk Panjang	5	12	97
02. Mandiangin Koto Selayan	2	6	34
03. Aur Birugo Tigo Baleh	4	10	80
Bukittinggi	11	28	211

Sumber/Source: Dinas Pendidikan dan Kebudayaan Kota Bukittinggi/  
 Education and Culture Service of Bukittinggi Municipality

**Tabel 4.1.17** Jumlah Dosen di Kota Bukittinggi, 2021  
**Table** Number of Lecturer in Bukittinggi, 2021

Tahun / Year	Dosen / Lecturer			Jumlah/ Total
	Tetap/ Full Time	Tidak tetap/ Part Time	Asisten/ Assistant	
(1)	(2)	(3)	(4)	(5)
2017	517	116	18	651
2018	486	195	20	701
2019	530	122	2	654
2020	438	112	9	559
2021	315	54	-	369

Sumber/Source: Perguruan Tinggi/Akademi Negeri dan Swasta di Bukittinggi/  
 State and Private University/Academy in Bukittinggi

**Tabel 4.1.18** Jumlah Mahasiswa dan Lulusan Perguruan Tinggi/  
**Table** Akademi di Kota Bukittinggi, 2021  
*Number of Students and Graduated in Academy/University  
 in Bukittinggi, 2021*

Tahun / Year	Mahasiswa / Student College			Lulusan / Graduate		
	Negeri/ State	Swasta/ Private	Jumlah/ Total	Negeri/ State	Swasta/ Private	Jumlah/ Total
(1)	(2)	(3)	(4)	(5)	(6)	(7)
2017	1425	7033	8458	323	1810	2133
2018	1103	7296	8399	436	2347	2783
2019	1948	6452	8400	388	3061	3449
2020	2031	4221	6252	421	1921	2342
2021	177	6101	6378	61	1392	1453

Sumber/Source: Perguruan Tinggi/Akademi Negeri dan Swasta di Bukittinggi/  
 State and Private University/Academy in Bukittinggi

**Tabel 4.1.19** Jumlah Klub/Persatuan Olahraga di Kota Bukittinggi, 2017-2021  
**Table** *Number of Sport Club in Bukittinggi, 2017-2021*

Jenis Olahraga/ Kind of Sport	2017	2018	2019	2020	2021
(1)	(2)	(3)	(4)	(5)	(6)
01. Sepak Bola / Soccer	25	25	22	24	25
02. Bola Volly / Volly Ball	20	10	14	16	16
03. Bola Basket / Basket Ball	10	20	20	2	2
04. Bulu Tangkis / Badminton	45	40	24	25	25
05. Tenis Meja / Table Tennis	60	12	4	8	8
06. Atletik / Athletic	3	3	3	4	4
07. Gerak Jalan / Race Walking	260	60	50	50	50
08. Tenis / Tennis	20	9	9	6	6
09. Catur / Chess	50	7	10	6	6
10. Bridge / Bridge	18	6	6	7	7
11. Bola Sodok / Billiards	12	12	6	6	6
12. Pacu kuda / Horse Race	20	12	12	5	5
13. Renang / Swimming	10	3	6	12	12
14. Silat/Karate / Self Defence	100	35	40	5	5
15. Takraw / Takraw	40	7	12	48	48
16. Gulat / Wrestler	1	2	2	2	2

Sumber/Source: Dinas Pariwisata, Pemuda dan Olahraga Kota Bukittinggi/  
 Education and Culture Service of Bukittinggi Municipality

**Tabel 4.1.20** Jumlah Pengunjung Pada UPT Perpustakaan Proklamator Bung Hatta Menurut Tingkat Pendidikan di Kota Bukittinggi, 2021  
**Table** Number of Visitor at Mhd. Hatta Library by Education Level in Bukittinggi, 2021

Bulan/ Month	Tingkat Pendidikan/ Education Level			
	SD	SLTP	SLTA	Diploma
(1)	(2)	(3)	(4)	(5)
01. Januari / January				
02. Februari / February				
03. Maret / March				
04. April / April				
05. Mei / May				
06. Juni / June				
07. Juli / July				
08. Agustus / August				
09. September / September				
10. Oktober / October				
11. November / November				
12. Desember / December				
Jumlah / Total				

Bersambung / To be continued .....

Lanjutan Tabel/*Continued Table 4.1.20*

Bulan/ <i>Month</i>	Tingkat Pendidikan/ <i>Education Level</i>				Jumlah/ <i>Total</i>
	S1	S2	Doktor	Lain-lain	
(1)	(2)	(3)	(4)	(5)	(6)
01. Januari / <i>January</i>					
02. Februari / <i>February</i>					
03. Maret / <i>March</i>					
04. April / <i>April</i>					
05. Mei / <i>May</i>					
06. Juni / <i>June</i>					
07. Juli / <i>July</i>					
08. Agustus / <i>August</i>					
09. September / <i>September</i>					
10. Oktober / <i>October</i>					
11. November / <i>November</i>					
12. Desember / <i>December</i>					
Jumlah / <i>Total</i>					

Sumber/*Source*: UPT Perpustakaan Proklamator Bung Hatta/  
Muhammad Hatta Library Bukittinggi

**Tabel 4.1.21** Jumlah Peminjam Buku Pada Perpustakaan Mhd. Hatta Menurut Pekerjaan di Kota Bukittinggi, 2021  
**Table** Number of Book Borrowed at Mhd. Hatta Library by Employment Status in Bukittinggi, 2021

Bulan / Month	Pelajar Student	Mahasiswa College	Pengajar Teacher	PNS Public Officer	Peneliti Researcher
(1)	(2)	(3)	(4)	(5)	(6)
01. Januari / January	135	330	4	18	0
02. Februari / February	105	364	7	13	0
03. Maret / March	124	394	5	26	1
04. April / April	97	261	12	24	0
05. Mei / May	107	163	3	7	2
06. Juni / June	141	292	11	11	0
07. Juli / July	41	91	2	6	0
08. Agustus / August	2	36	2	2	0
09. September / September	8	54	0	0	0
10. Oktober / October	67	235	14	28	0
11. November / November	99	201	15	33	3
12. Desember / December	175	229	24	14	0
Jumlah / Total	1 101	2 650	99	182	6

Bersambung / To be continued .....

Lanjutan Tabel/*Continued Table 4.1.21*

Bulan / Month	Wiraswasta Entrepreneur	TNI-Polri Army- Police	Pegawai Swasta Private Employee	Lain-lain Other	Jumlah Total
(1)	(2)	(3)	(4)	(5)	(6)
01. Januari / <i>January</i>	36	2	48	56	629
02. Februari / <i>February</i>	38	6	26	58	617
03. Maret / <i>March</i>	40	2	39	82	713
04. April / <i>April</i>	17	2	40	74	527
05. Mei / <i>May</i>	26	0	21	50	379
06. Juni / <i>June</i>	26	0	29	87	597
07. Juli / <i>July</i>	15	0	3	26	184
08. Agustus / <i>August</i>	6	0	0	7	55
09. September / <i>September</i>	0	0	3	2	67
10. Oktober / <i>October</i>	21	0	20	41	426
11. November / <i>November</i>	14	0	28	53	446
12. Desember / <i>December</i>	20	0	33	48	543
Jumlah / <i>Total</i>	259	12	290	584	5 183

Sumber/Source: UPT Perpustakaan Proklamator Bung Hatta/  
Muhammad Hatta Library Bukittinggi



**Tabel 4.1.22** Jumlah Buku yang Dipinjamkan Perpustakaan Mhd. Hatta Menurut Penggolongan Koleksi Buku di Kota Bukittinggi, 2021  
**Table** Number of Books Which is Lended by Mhd. Hatta Library by Book Collection in Bukittinggi, 2021

<b>Bulan / Month</b>	<b>0</b>	<b>100</b>	<b>200</b>	<b>300</b>	<b>400</b>
(1)	(2)	(3)	(4)	(5)	(6)
01. Januari / January	88	83	102	85	57
02. Februari / February	84	81	101	121	47
03. Maret / March	88	90	123	138	57
04. April / April	67	64	87	86	46
05. Mei / May	53	56	70	61	26
06. Juni / June	86	82	82	101	47
07. Juli / July	21	18	28	36	13
08. Agustus / August	7	0	7	8	5
09. September / September	8	6	10	17	4
10. Oktober / October	51	43	79	81	26
11. November / November	58	55	59	75	36
12. Desember / December	59	62	67	87	50
<b>Jumlah / Total</b>	<b>670</b>	<b>640</b>	<b>815</b>	<b>896</b>	<b>414</b>

Bersambung / To be continued .....

Lanjutan Tabel/*Continued Table 4.1.22*

Bulan / Month	500	600	700	800	900	Jumlah/ Total
(1)	(2)	(3)	(4)	(5)	(6)	(7)
01. Januari / January	54	77	39	65	34	684
02. Februari / February	52	48	49	75	53	711
03. Maret / March	67	74	71	82	53	843
04. April / April	47	56	48	67	40	608
05. Mei / May	20	34	21	36	23	400
06. Juni / June	49	50	52	63	42	654
07. Juli / July	16	16	17	21	11	197
08. Agustus / August	5	7	5	6	3	53
09. September / September	4	5	3	7	3	67
10. Oktober / October	28	33	30	41	21	433
11. November / November	41	42	40	54	32	492
12. Desember / December	51	52	53	67	33	581
Jumlah / Total	434	494	428	584	348	5 723

Sumber/Source: UPT Perpustakaan Proklamator Bung Hatta/  
Muhammad Hatta Library Bukittinggi

**Tabel 4.1.23** Jumlah Lembaga Perpustakaan, Koleksi, dan Pengunjung Perpustakaan di Kota Bukittinggi, 2021  
**Table** Number of Library Institutions, Collections, and Library Visitors in the City of Bukittinggi, 2021

Jumlah Perpustakaan / Number of Library	Jumlah Perpustakaan / Number of Library	Jumlah Koleksi / Number of Collection		Jumlah Pengunjung/ Number of Visitor
		Judul / Title	Eksemplar / A Copy	
(1)	(2)	(3)	(4)	(5)
Umum / General	1	11 385	22 038	10 565
SD/MI / Primary School	56	135 334	5 201 955	107 830
SMP/MTs / Junior High School	16	89 195	487 024	58 372
SMA/SMK/MA / Senior High School	10	28 353	471 840	69 705
Perguruan Tinggi / College	-	-	-	-
Taman Bacaan/ Perpustakaan Masyarakat / Public Library	-	-	-	-
<b>Jumlah / Total</b>	<b>83</b>	<b>264 267</b>	<b>6 182 857</b>	<b>246 472</b>

Sumber/Source: Dinas Perpustakaan dan Kearsipan Kota Bukittinggi/  
 Library and Archives Service of Bukittinggi Municipality

## 4.2 KESEHATAN HEALTH

**Tabel 4.2.1** Jumlah Kelurahan yang Memiliki Sarana Kesehatan Menurut Kecamatan di Bukittinggi, 2019, 2020, dan 2021  
*Table* **Number a village Having Health Facilities by District In Bukittinggi, 2019, 2020, dan 2021**

Kecamatan/ District	Rumah Sakit/ Hospital			Rumah Sakit Bersalin/ Maternity Hospital		
	2019	2020	2021	2019	2020	2021
(1)	(2)	(3)	(4)	(5)	(6)	(7)
01. Guguk Panjang	3	3	3	-	-	-
02. Mandiangin Koto Selayan	-	-	1	-	-	-
3. Aur Birugo Tigo baleh	1	1	1	-	-	-
Bukittinggi	4	4	5	-	-	-

Bersambung / To be continued .....

Lanjutan Tabel/Continued Table 4.2.1

Kecamatan/ District	Poliklinik/ Polyclinic			Puskesmas/ Public Health Center		
	2019	2020	2021	2019	2020	2021
(1)	(2)	(3)	(4)	(5)	(6)	(7)
01. Guguk Panjang	1	2	2	2	2	2
02. Mandiangin Koto Selayan	1	1	3	4	4	4
3. Aur Birugo Tigo baleh	-	2	2	1	1	1
<b>Bukittinggi</b>	<b>2</b>	<b>5</b>	<b>7</b>	<b>7</b>	<b>7</b>	<b>7</b>

Bersambung / To be continued .....

Lanjutan Tabel/*Continued Table 4.2.1*

Kecamatan/ District	Puskesmas Pembantu/ <i>Subsidiary of Public Health Center</i>			Apotek/ <i>Pharmacy</i>		
	2019	2020	2021	2019	2020	2021
(1)	(2)	(3)	(4)	(5)	(6)	(7)
01. Guguk Panjang	3	3	3	7	7	6
02. Mandiangin Koto Selayan	5	5	5	4	5	5
3. Aur Birugo Tigo baleh	3	3	3	5	4	5
Bukittinggi	11	11	11	16	16	16

Sumber/*Source*: BPS Kota Bukittinggi, Pendataan Potensi Desa (PODES)/  
BPS - *Statistic of Bukittinggi Municipality, Village Potential Data Collection*

**Tabel 4.2.2** Jumlah Tenaga Kesehatan di Kota Bukittinggi, 2017-2021  
**Table** Number of Medical Personnel in Bukittinggi Municipality, 2017-2021

Kecamatan	Dokter	Perawat	Bidan	Farmasi	Ahli Gizi
<i>District</i>	<i>Doctor</i>	<i>Nurse</i>	<i>Midwife</i>	<i>Pharmaceutical</i>	<i>Nutritionist</i>
(1)	(2)	(3)	(4)	(5)	(6)
2017	11	55	66	10	7
2018	12	55	65	10	7
2019	20	59	63	10	5
2020	20	59	63	10	5
2021	27	121	79	38	14

Sumber/Source: Dinas Kesehatan Kota Bukittinggi/  
 Public Health Office of Bukittinggi Municipality

**Tabel 4.2.3** Jumlah Fasilitas Kesehatan Menurut Kecamatan di Kota Bukittinggi, 2021  
**Table** *Number of Hospital by Ownership in Bukittinggi, 2021*

Kecamatan / Subdistrict	Rumah Sakit Hospital	Rumah Bersalin Maternity Hospital	Puskesmas Public Health Center	Posyandu Maternal & Child Health Center	Klinik/ Balai Kesehatan Clinic/ Health Center	Polindes Village Maternity
(1)	(2)	(3)	(4)	(5)	(6)	(7)
1. Guguk Panjang	1	-	2	57	8	9
2. Mandiangin koto Selayan	1	-	4	48	5	9
3. Aur Birugo Tigo Baleh	4	-	1	31	5	8
Bukittinggi	6	-	7	136	18	26

Sumber/Source: Dinas Kesehatan Kota Bukittinggi/  
 Public Health Office of Bukittinggi Municipality



**Tabel 4.2.4** Jumlah Tempat Tidur Pada Rumah Sakit Pemerintah dan Swasta di Kota Bukittinggi, 2021  
**Table** Number of Beds at Government and Private Hospital in Bukittinggi, 2021

Tahun /	Pemerintah /	Swasta /	Jumlah /
Year	Government	Private	Total
(1)	(2)	(3)	(4)
2017	551	216	767
2018	533	211	764
2019	536	206	742
2020	536	206	742
2021	550	210	760

Sumber/Source: Dinas Kesehatan Kota Bukittinggi/  
 Public Health Office of Bukittinggi Municipality

**Tabel 4.2.5** Jumlah Pengunjung Pada Rumah Sakit Pemerintah dan Swasta di Kota Bukittinggi, 2021  
**Table** *Number of Visitor at Hospital Government and Private in Bukittinggi, 2021*

Tahun /	Pemerintah /	Swasta /	Jumlah /
<i>Year</i>	<i>Government</i>	<i>Private</i>	<i>Total</i>
(1)	(2)	(3)	(4)
2017	276 728	147 594	451 322
2018	205 850	220 644	426 494
2019	134 841	288 153	422 994
2020	154 371	304 479	458 850
2021	101 276	211 187	312 463

Sumber/Source: Dinas Kesehatan Kota Bukittinggi/  
 Public Health Office of Bukittinggi Municipality

**Tabel 4.2.6** Jumlah Kasus Penyakit Terbanyak di Kota Bukittinggi, 2021  
**Table** Number of Most Disease Case in Bukittinggi, 2021

Penyakit/ Disease	Jumlah/ Total
(1)	(2)
01. Hipertensi	3 963
02. CC	2 485
03. Diabetes Melitus	1 373
04. ISPA	1 227
05. Hipertensive Hert Disease	1 221
06. Congestive Heart Failure	808
07. Respiratory Disorder	653
08. Gastritis	636
09. Myopia	251
10. Dispepsia	234
<b>Bukittinggi</b>	<b>12 851</b>

Sumber/Source: Dinas Kesehatan Kota Bukittinggi/  
 Public Health Office of Bukittinggi Municipality

**Tabel 4.2.7** Banyak Lahir Hidup, lahir Mati, dan Kematian Ibu Sewaktu Melahirkan di Kota Bukittinggi, 2021  
**Table** *Number of Abortion and Maternal Deaths at Child Birth in Bukittinggi, 2021*

Tahun / Year	Lahir Hidup / Born and Alive	Lahir Mati / Born and Died	Kematian Ibu Waktu Melahirkan/ Maternal Deaths at Child Birth
(1)	(2)	(3)	(4)
2017	2 570	12	1
2018	2 460	5	1
2019	2 156	7	2
2020	1 865	7	6
2021	1 863	3	3

Sumber/Source: Dinas Kesehatan Kota Bukittinggi/  
Public Health Office of Bukittinggi Municipality

**Tabel 4.2.8** **Persentase Balita yang pernah Mendapat Imunisasi Menurut Jenis Imunisasi di Kota Bukittinggi, 2021**  
**Table** **Percentage of Children Under Five Years Who Had Immunization by Type of Immunization in Bukittinggi, 2021**

Jenis Imunisasi	2021
<i>Kind of Imunisation</i>	
(1)	(2)
BCG	
Campak/Measles	
DPT 1	
DPT 2	
DPT 3	
Polio 1	
Polio 2	
Polio 3	
Polio 4	
Hepatitis B 0	

Sumber/Source: BPS, Survei Sosial Ekonomi Nasional Kor, Maret 2020/  
 BPS, National Social Economic Survey Kor, March 2020

**Tabel 4.2.9** Jumlah Dokter Praktek Menurut Keahlian di Kota Bukittinggi, 2021  
**Table** Number of Physicians by Profession in Bukittinggi, 2021

Jabatan/ Profesion	2018	2019	2020	2020	2021
(1)	(2)	(3)	(4)	(5)	(6)
01. Dokter Umum / <i>General Prationer</i>	136	179	179	181	149
02. Dokter Anak / <i>Pediatricia</i>	7	7	7	7	8
03. Dokter Kandungan / <i>Gynecologist</i>	11	11	11	11	9
04. Dokter Paru / <i>Phthisis</i>	3	5	5	5	4
05. Dokter THT / <i>Ear,Nose and Red Lane</i>	5	5	5	5	3
06. Dokter Gigi / <i>Dentist</i>	60	69	69	69	44
07. Dokter Radiologi / <i>Radiology</i>	5	5	5	5	3
08. Dokter Mata / <i>Ophthalmologist</i>	8	8	8	8	3
09. Dokter Penyakit Kulit / <i>Skin and Sex</i>	4	4	4	4	2
10. Dokter Penyakit Dalam / <i>Interne</i>	11	13	13	13	7
11. Dokter Bedah / <i>Surgeon</i>	9	11	11	11	8
12. Dokter Syaraf / <i>Neurologist</i>	4	5	5	5	7
13. Dokter Anestesi / <i>Anasthesy</i>	3	5	5	5	2
14. Dokter Rehabilitasi Medik / <i>Medical Rehabilitation</i>	2	2	2	2	2
15. Bedah Ortopedi / <i>Orthopedics</i>	1	2	2	2	2
16. Dokter Patalogi Klinik / <i>Pathology Clinic</i>	3	5	5	5	5
17. Dokter Jantung / <i>Cardiologist</i>	5	9	9	9	5
<b>Jumlah/ Total</b>	<b>277</b>	<b>345</b>	<b>345</b>	<b>347</b>	<b>263</b>

Sumber/Source: Dinas Kesehatan Kota Bukittinggi/  
 Public Health Office of Bukittinggi Municipality

**Tabel 4.2.10** Jumlah Kunjungan dan Rata-rata Kunjungan per Hari pada Puskesmas Kota Bukittinggi di Kota Bukittinggi, 2015-2021  
**Table** Number of Attendance and Average Daily Attendance to puskesmas in Bukittinggi Municipality in Bukittinggi, 2015-2021

Tahun / Year	Penderita / Patient		Kunjungan	Rata-rata Kunjungan per Hari
	Baru / New	Lama / Old	Attendance	Average Daily Attendance
(1)	(2)	(3)	(4)	(5)
2015	67 740	65 084	132 824	53
2016	71 162	62 068	133 248	71
2017	26 082	91 162	117 244	58
2018	25 272	90 319	115 591	58
2019	20 975	93 073	114 048	58
2020	22 375	91 420	114 155	58
2021	22 710	48 812	71 522	35

Sumber/Source: Dinas Kesehatan Kota Bukittinggi/  
Public Health Office of Bukittinggi Municipality

**Tabel 4.2.11** Jumlah Donatur Darah Menurut Golongan Darah yang Terdaftar pada PMI Kota Bukittinggi, 2021  
**Table** Number of Donor by Classification of Blood that Registered in Bukittinggi, 2021

Bulan / Month	Golongan Darah / Classification of Blood				Jumlah/ Total	
	A	B	O	AB		
(1)	(2)	(3)	(4)	(5)	(6)	
01. Januari / January	154	128	176	50	508	
02. Februari / February	167	143	174	39	523	
03. Maret / March	207	158	223	40	628	
04. April / April	152	112	256	41	561	
05. Mei / May	160	154	217	56	587	
06. Juni / June	158	146	254	36	594	
07. Juli / July	126	95	198	59	478	
08. Agustus / August	133	106	153	35	427	
09. September / September	188	240	280	64	772	
10. Oktober / October	178	180	233	46	637	
11. November / November	144	153	167	52	516	
12. Desember / December	156	137	190	39	522	
Jumlah/ Total	2021	1 923	1 752	2 521	557	6 753
	2020	1 781	1 759	2 396	505	6 441
	2019	2 909	2 510	3 855	772	10 046
	2018	3 016	2 712	3 829	725	10 282
	2017	3 077	2 733	3 461	852	10 123

Sumber/Source: PMI Kota Bukittinggi/  
Blood Transfusion Unit of Bukittinggi Municipality



**Tabel 4.2.12** **Perkiraan Rata-rata Timbunan Sampah dan Volume Sampah yang Terangkut per Hari Setiap Bulan di Kota Bukittinggi, 2021**  
**Number of Rubbish Heap and Volume of Rubbish Carry Out by Day Every Month in Bukittinggi, 2021**

Bulan / Month	Sampah per Hari/ Number of Rubbish Heap (ton)	Volume Sampah yang Terangkut per Hari/ Volume of Rubbish Carry Out by Day (ton)
(1)	(2)	(3)
01. Januari / January		
02. Februari / February		
03. Maret / March		
04. April / April		
05. Mei / May		
06. Juni / June		
07. Juli / July		
08. Agustus / August		
09. September / September		
10. Oktober / October		
11. November / November		
12. Desember / Decembe		

Sumber/Source: Dinas Lingkungan Hidup Kota Bukittinggi/  
Environmental Services Bukittinggi Municipality

**Tabel 4.2.13** Persentase Komposisi Sampah (%) di Kota Bukittinggi, 2017-2021  
**Table** *Number of Rubish Composition in Bukittinggi, 2017-2021*

Jenis Sampah/ Kind of Rubbish	2017	2018	2019	2020	2021
(1)	(3)	(4)	(5)	(6)	(7)
01. Organik	63,80	63,00	62,48	62,19	
02. Logam	0,08	0,47	0,47	0,46	
03. Plastik	16,15	18,76	18,76	17,74	
04. Gelas/Kaca	0,51	0,5	0,5	0,51	
05. Kertas	13,75	16,17	16,17	16,79	
06. Lainnya	4,84	2,00	1,62	0,68	
Jumlah / Total	99,13	100,90	100,00	100,00	

Sumber/Source: Dinas Lingkungan Hidup Kota Bukittinggi/  
 Environmental Services Bukittinggi Municipality

**Tabel 4.2.14 Rata-rata Timbunan Sampah yang Terangkut menurut Sumbernya di Kota Bukittinggi, 2021**  
**Table Rubbish Which is Carried by Source of Rubbish in Bukittinggi, 2021**

Sumber/ Source	Timbunan per Hari / Heap of Rubbish (ton)	Persentase / Percentage
(1)	(2)	(3)
01. Rumah Tangga / Pemukiman		
02. Pasar		
03. Pertokoan/Komersial Fasilitas & Umum		
04. Perkantoran		
05. Jalan		
06. Sekolah		
07. Rumah Sakit		
08. Hotel		
09. Restorant		
Jumlah/ Total	2021	
	2020	110 750,00
		100,00

Sumber/Source: Dinas Lingkungan Hidup Kota Bukittinggi/  
 Environmental Services Bukittinggi Municipality

**Tabel 4.2.15** Jumlah Personil dan Sarana Kebersihan dan Pertamanan di Kota Bukittinggi, 2014-2021  
**Table** Number of Personal, Tools and Equipment Cleaners in Bukittinggi, 2014-2021

Tahun / Year	Pegawai/ Personil	Truk Sampah/ Truck of Trash/ (unit)	Gerobak/ Wagon (unit)	Becak Dayung/ Tricycle (unit)	Becak Motor/ Motor Tricycle (unit)
(1)	(2)	(3)	(4)	(5)	(6)
2015	206	19	31	14	16
2016	210	16	48	14	23
2017	257	17	58	8	58
2018	290	20	59	17	62
2019	287	19	39	13	46
2020	289	20	24	17	45
2021					

Sumber/Source: Dinas Lingkungan Hidup Kota Bukittinggi/  
 Environmental Services Bukittinggi Municipality

**Tabel 4.2.16** Jumlah Timbunan dan Volume Sampah yang Diangkut di Kota Bukittinggi, 2014-2021  
**Table** *Rubbish Which is Carried by Source of Rubbish in Bukittinggi, 2014-2021*

Tahun / Year	Perkiraan Timbunan Sampah/ Estimation Heap of Rubbish (m3)	Volume Sampah yang Terangkut/ Volume of Rubbish is Carried (m3)
(1)	(2)	(3)
2015	180 730	122 280
2016	409 608	269 526
2017	169 506	110 132
2018	185 855	154 516
2019	173 820	172 248
2020	45 068 (ton)	40 424 (ton)
2021		

Catatan/Notes: Ada Perubahan Satuan Ukur dari Dinas Lingkungan Hidup Kota Bukittinggi/  
 There is a Metric Change from the Bukittinggi City Environmental Services

Sumber/Source: Dinas Lingkungan Hidup Kota Bukittinggi/  
 Environmental Services Bukittinggi Municipality

**Tabel 4.2.17** Jumlah Akseptor Aktif Keluarga Berencana Menurut Alat Kontrasepsi di Kota Bukittinggi, 2021  
**Table** Number of Family Planning Acceptors by Contraception in Bukittinggi, 2021

Kecamatan / District	Alat Kontrasepsi/ Contraception Tools							Jumlah Total	
	IMP	PIL	IUD	Kondom	Suntik	MOW	MOP		
(1)	(2)	(3)	(4)	(5)	(6)	(7)	(8)	(9)	
01. GUGUK PANJANG	421	369	1 021	331	1 218	199	18	3 577	
02. MANDIANGIN KOTO SELAYAN	511	425	2 003	226	1 482	152	21	4 820	
03. AUR BIRUGO TIGO BALEH	177	279	520	368	844	170	4	2 362	
2021	1 109	1 073	3 544	925	3 544	521	43	10 759	
2020	1 146	1 168	3 529	854	3 844	481	50	11 072	
Jumlah/ Total	2019	1 088	1 154	3 551	844	4 135	500	56	11 328
	2018	1 017	1 019	3 226	753	4 025	484	70	10 604
	2017	976	1 045	3 016	698	4 221	481	59	16 455

Sumber/Source: Dinas P3APPKB Kota Bukittinggi/  
 Women Empowerment & Children Protection, Control of Population and Family Planning Services of Bukittinggi Municipality

**Tabel 4.2.18** Jumlah PPKBD, Kelompok UPPKS, PLKB dan CU Menurut Kecamatan di Kota Bukittinggi, 2021  
**Table** Number of PPKBD, UPPKS Society, PLKB and CU by District in Bukittinggi, 2021

Kecamatan / District	PPKBD	Sub PPKBD	24U PPKS	PKB	CU (%)	BKB	BKR	BKL	PIKR
(1)	(2)	(3)	(4)	(5)	(6)	(7)	(8)	(9)	(10)
01. GUGUK PANJANG	7	64	9	1	66.64	19	8	9	7
02. MANDIANGIN KOTO SELAYAN	9	57	10	3	67.94	19	7	10	9
03. AUR BIRUGO TIGO BALEH	8	44	7	3	69.23	14	8	9	7
2021	24	165	26	7	67.72	52	20	20	23
2020	24	165	27	9	68,1	51	19	27	24
Jumlah/ Total	2019	24	164	30	68,16	54	19	27	29
2018	24	1685	21	10	65,24	-	-	-	-
2017	24	165	21	11	63,79	-	-	-	-

Sumber/Source: Dinas P3APPKB Kota Bukittinggi/  
 Women Empowerment & Children Protection, Control of Population and Family Planning Services of Bukittinggi Municipality

**Tabel 4.2.19** Jumlah Klinik dan Tenaga Medis Keluarga Berencana di Kota Bukittinggi, 2021  
**Table** Number of Clinics and Medical Personal of Family Planning in Bukittinggi, 2021

Kecamatan / District	Klinik KB/ Clinic	Tenaga Medis / Medical Personal			
		Dokter/ Doctor	Bidan/ Midwives	Jumlah/ Total	
(1)	(2)	(3)	(4)	(5)	
01. GUGUK PANJANG	9	12	31	43	
02. MANDIANGIN KOTO SELAYAN	12	1	18	19	
03. AUR BIRUGO TIGO BALEH	6	5	15	20	
	2021	27	18	64	82
	2020	24	28	98	126
Jumlah/ Total	2019	24	28	98	150
	2018	24	28	99	151
	2017	24	28	99	151

Sumber/Source: Dinas P3APKB Kota Bukittinggi/  
 Women Empowerment & Children Protection, Control of Population and Family Planning Services of Bukittinggi Municipality



**Tabel 4.2.20 Target dan Realisasi Keluarga Berencana di Kota Bukittinggi, 2015-2021**  
**Table Target and Realization of Family Planning in Bukittinggi, 2015-2021**

Tahun / Year	Target / Target	Realisasi / Realization	Persentase / Percentage
(1)	(2)	(3)	(4)
2015	3 391	3 608	106,39
2016	3 667	3 352	91,41
2017	3 659	3 864	105,00
2018	3 570	3 581	100,31
2019	3 514	3 386	96,36
2020	2 356	2 558	108,57
2021	2 162	2 767	127,98

Sumber/Source: Dinas P3APPKB Kota Bukittinggi/  
 Women Empowerment & Children Protection, Control of Population and Family Planning Services of Bukittinggi Municipality

**Tabel 4.2.21** Jumlah Peserta Aktif BPJS Kesehatan per Puskesmas di Kota Bukittinggi di Kota Bukittinggi, 2020-2021  
**Table** Number of Members Health Insurances by Civil Health Centre in Bukittinggi, 2020-2021

Puskesmas/ Civil Health Centre	2020	2021
(1)	(2)	(3)
01. Puskesmas Mandiangin		
02. Puskesmas Nilam Sari		
03. Puskesmas Gulai Bancah		
04. Puskesmas Guguk Panjang		
05. Puskesmas Tengah Sawah		
06. Puskesmas Tigo Baleh		
Jumlah / Total		

Sumber/Source: BPJS Kesehatan Cabang Bukittinggi/  
 Health Insurances Office of Bukittinggi Municipality

**Tabel 4.2.22 Jumlah Peserta Aktif BPJS Kesehatan Menurut jenis Kepesertaan di Kota Bukittinggi, 2021**  
**Table Number of Participant Health Insurance by Kind of Participant in Bukittinggi, 2021**

Peserta / Participant		Jumlah / Total
(1)		(2)
01. PNS / Civil Servant		
02. Penerima Pensiun (PNS,ABRI,PN) / Pensioner		
03. Perintis Kemerdekaan / The Pioneering of Freedom		
04. Veteran / Veteran		
	2021	
	2020	19240
Jumlah/ Total	2019	23257
	2018	23937
	2017	34622

Sumber/Source: BPJS Kesehatan Cabang Bukittinggi/  
 Health Insurances Office of Bukittinggi Municipality

### 4.3 AGAMA DAN SOSIAL LAINNYA RELIGION AND OTHER SOCIAL AFFAIRS

**Tabel 4.3.1** Jumlah Penduduk Menurut Agama yang Dianut di Kota Bukittinggi, 2021  
*Table* **Number of Population by Religion in Bukittinggi, 2021**

Kecamatan / District	Islam/ Moslem	Protestan/ Protestant	Katholik/ Catholic	Hindu/ Hindu	Budha/ Buddha	Lainnya/ Other
(1)	(2)	(3)	(4)	(5)	(6)	(7)
01. GUGUK PANJANG	44 554	602	641	5	0	0
02. MANDIANGIN KOTO SELAYAN	53 967	1 332	446	0	0	0
03. AUR BIRUGO TIGO BALEH	28 280	177	53	0	0	0
Jumlah / Total	126 801	2 111	1 140	5	154	0

Sumber/Source: Dinas Kependudukan dan Pencatatan Sipil Kota Bukittinggi/  
Demographic and Civil Registration Official of Bukittinggi Municipality

**Tabel 4.3.2** Jumlah Tempat Peribadatan Menurut Kecamatan di Kota Bukittinggi, 2021  
**Table** Number of Prayer Houses by Religion of District in Bukittinggi, 2021

Kecamatan / District	Mesjid/ Mosque	Mushalla/ Pray Room	Gereja Protestan/ Protestant Church	Gereja Katholik/ Catholic Church	Pura/ Temple	Wihara/ Vihara	
(1)	(2)	(3)	(4)	(6)	(8)	(9)	
01. GUGUK PANJANG	19	41	-	-	-	-	
02. MANDIANGIN KOTO SELAYAN	19	86	-	-	-	-	
03. AUR BIRUGO TIGO BALEH	10	39	-	-	-	-	
2021	48	166	-	-	-	-	
2020	46	164	1	1	-	1	
Jumlah/ Total	2019	46	164	1	1	-	1
2018	45	146	1	1	-	2	
2017	45	146	1	1	-	1	

Sumber/Source: Kementerian Agama Kota Bukittinggi/  
 The Ministry of Religious Affairs of Bukittinggi Municipality

**Tabel 4.3.3** Jumlah Kelurahan yang Mengalami Bencana Alam Menurut Kecamatan Kota Bukittinggi 2019, 2020, dan 2021  
**Table** Number of Villages that Have Natural Disaster By District in Bukittinggi Municipality, 2019, 2020, and 2021

Kecamatan/ District	Banjir/ Flood			Gempa Bumi/ Earthquake		
	2019	2020	2021	2019	2020	2021
(1)	(2)	(3)	(4)	(5)	(6)	(7)
01. Guguk Panjang	1	3	2	-	7	4
02. Mandiangin Koto Selayan	2	5	7	-	9	6
3. Aur Birugo Tigo baleh	-	3	4	-	8	8
Bukittinggi	3	11	13	-	24	18

Bersambung / To be continued .....

Lanjutan Tabel/Continued Table 4.3.3

Kecamatan/ District	Tanah Longsor/ Landslide		
	2019	2020	2021
	(1)	(2)	(3)
01. Guguk Panjang	1	2	-
02. Mandiangin Koto Selayan	2	-	-
3. Aur Birugo Tigo baleh	-	-	-
<b>Bukittinggi</b>	<b>3</b>	<b>2</b>	<b>-</b>

Sumber/Source: BPS Kota Bukittinggi, Pendataan Potensi Desa (PODES)/  
BPS - Statistic of Bukittinggi Municipality, Village Potential Data Collection

**Tabel 4.3.4** Jumlah Kejadian Bencana Alam di Kota Bukittinggi Menurut Kecamatan, 2021  
**Table** *Number of Natural Disasters in Bukittinggi Municipality by District, 2021*

Kecamatan / District	Jumlah Kejadian Bencana Alam / Number of Natural Disaster	Jumlah Korban Terdampak / Number of Victims Affected	Jumlah Kerusakan Bangunan / Amount of Damage to Buildings
(1)	(2)	(3)	(4)
01. GUGUK PANJANG			
02. MANDIANGIN KOTO SELAYAN			
03. AUR BIRUGO TIGO BALEH			
Jumlah/ Total			

Sumber/Source: Badan Penanggulangan Bencana Daerah (BPBD) Kota Bukittinggi/  
 Regional Agency for Management Disaster



**Tabel 4.3.5** Jumlah Kejadian Kebakaran di Kota Bukittinggi Menurut Bulan, 2021  
**Table** Number of Fire Incident in Bukittinggi Municipality by Month, 2021

Bulan / Month	Jumlah Kejadian / Number of Incident
(1)	(2)
01. Januari / January	6
02. Februari / February	1
03. Maret / March	4
04. April / April	3
05. Mei / May	3
06. Juni / June	6
07. Juli / July	2
08. Agustus / August	1
09. September / September	3
10. Oktober / October	2
11. November / November	4
12. Desember / December	1
Jumlah / Total	36

Sumber/Source: Dinas Kebakaran Kota Bukittinggi/  
Fire Services of Bukittinggi Municipality

**Tabel 4.3.6** Jumlah Kejadian Kebakaran di Kota Bukittinggi Menurut Tempat Kejadian, 2021  
**Table** Number of Fire Incident in Bukittinggi Municipality by incident Scene, 2021

Tempat Kejadian / Incident Scene	Jumlah Kejadian/ Number of Incident
(1)	(2)
01. Rumah Makan / Kedai / Warung / Restaurants / Shops / Stalls	8
02. Kontrakan / Rented House	-
03. Gedung / Building	2
04. Gudang / Warehouse	4
05. Ruko / Shop House	-
06. Rumah Tinggal / Residential Home	8
07. Lahan / Land	1
08. Mobil / Car	1
09. Lainnya / Others	12
<b>Jumlah / Total</b>	<b>36</b>

Sumber/Source: Dinas Kebakaran Kota Bukittinggi/  
Fire Services of Bukittinggi Municipality

**Tabel 4.3.7** Jumlah Kejadian Kebakaran di Kota Bukittinggi Menurut Penyebab Kebakaran, 2021  
**Table** Number of Fire Incident in Bukittinggi Municipality by Fire Cause, 2021

Penyebab Kebakaran/ Fire Cause	Jumlah Kejadian/ Number of Incident
(1)	(2)
01. Korsleting Listrik / <i>Electric Short Circuit</i>	3
02. Percikan Api / Las / <i>Sparks</i>	-
03. Tabung Gas / <i>Gas Cylinders</i>	5
04. Puntung Rokok / <i>Cigarette Butt</i>	-
05. Kompor Gas / <i>Gas Stove</i>	2
06. Pembakaran Sampah / <i>Garbage Burning</i>	-
09. Lainnya / <i>Others</i>	26
Jumlah / <i>Total</i>	36

Sumber/Source: Dinas Kebakaran Kota Bukittinggi/  
Fire Services of Bukittinggi Municipality

**Tabel 4.3.8** Jumlah Kejadian Kebakaran di Kota Bukittinggi Menurut Nilai Kerugian Akibat Kebakaran, 2021  
**Table** Number of Fire Incident in Bukittinggi Municipality by Value of Losses Due to Fire, 2021

Nilai Kerugian/ Value of Losses	Jumlah Kejadian/ Number of Incident
(1)	(2)
01. Kerugian > 5M / Loss > 5B	-
02. 1M < Kerugian < 5M / 1B < Loss < 5B	2
03. 500 Jt < Kerugian < 1M / 500M < Loss < 1B	4
04. 50 Jt < Kerugian < 500 Jt / 50M < Loss < 500M	3
05. Kerugian < 50 Jt / Loss < 50M	27
<b>Jumlah / Total</b>	<b>36</b>

Sumber/Source: Dinas Kebakaran Kota Bukittinggi/  
Fire Services of Bukittinggi Municipality

**Tabel 4.3.9** Jumlah Nikah Menurut Kecamatan di Kota Bukittinggi, 2021  
**Table** Number of Marriage by District in Bukittinggi Municipality, 2021

Kecamatan / District	Nikah / Marriage
(1)	(2)
01. GUGUK PANJANG	271
02. MANDIANGIN KOTO SELAYAN	391
03. AUR BIRUGO TIGO BALEH	186
Jumlah/ Total	848
	2020
	861

Sumber/Source: Kementerian Agama Kota Bukittinggi/  
 The Ministry of Religious Affairs of Bukittinggi Municipality

**Tabel 4.3.10** Jumlah Jemaah Haji Menurut Jenis Pekerjaan Menurut Kecamatan di Kota Bukittinggi, 2021  
**Table** Number of Moeslem Pilgrims by Occupation of District in Bukittinggi, 2021

Kecamatan / District	Petani	Pedagang	Pegawai Negeri	Lain-lain	Jumlah	
	Farmer	Trader	Public Servant	Others	Total	
(1)	(2)	(3)	(4)	(5)	(6)	
01. GUGUK PANJANG	-	-	-	-	-	
02. MANDIANGIN KOTO SELAYAN	-	-	-	-	-	
03. AUR BIRUGO TIGO BALEH	-	-	-	-	-	
2021	-	-	-	-	-	
2020	2	77	91	113	283	
Jumlah/ Total	2019	2	77	91	113	283
2018	2	85	115	163	365	
2017	4	53	88	149	294	

Sumber/Source: Kementerian Agama Kota Bukittinggi/  
 The Ministry of Religious Affairs of Bukittinggi Municipality

**Tabel 4.3.11** Jumlah Jemaah Haji Menurut Jenis Pendidikan per Kecamatan di Kota Bukittinggi, 202  
**Table** Number of Moeslem Pilgrims by Education Atteintment of District in Bukittinggi, 2020

Kecamatan/ District	TT.SD <i>Not Complete School</i>	SD <i>Primary School</i>	SLTP <i>Junior High School</i>	SLTA <i>Senior High School</i>	Perguruan Tinggi <i>University Degree</i>	Jumlah Total
(1)	(2)	(3)	(4)	(5)	(6)	(7)
01. GUGUK PANJANG	-	-	-	-	-	-
02. MANDIANGIN KOTO SELAYAN	-	-	-	-	-	-
03. AUR BIRUGO TIGO BALEH	-	-	-	-	-	-
2021	-	-	-	-	-	-
2020	-	25	26	97	137	285
Jumlah/ Total	2019	-				
	2018	-	35	43	127	365
	2017	-	22	27	109	294

Sumber/Source: Kementerian Agama Kota Bukittinggi/  
 The Ministry of Religious Affairs of Bukittinggi Municipality

**Tabel 4.3.12** Jumlah Jemaah Haji Menurut Golongan Umur dan Jenis Kelamin per Kecamatan di Kota Bukittinggi, 2021  
**Table** Number of Moeslem Pilgrims by Age Group and Sex of District in Bukittinggi, 2021

Kecamatan / District	15 –25		26—35		36—45		46—55		
	Lk	Pr	Lk	Pr	Lk	Pr	Lk	Pr	
	Male	Female	Male	Female	Male	Female	Male	Female	
(1)	(2)	(3)	(4)	(5)	(6)	(7)	(8)	(9)	
01. GUGUK PANJANG	-	-	-	-	-	-	-	-	
02. MANDIANGIN KOTO SELAYAN	-	-	-	-	-	-	-	-	
03. AUR BIRUGO TIGO BALEH	-	-	-	-	-	-	-	-	
2021	-	-	-	-	-	-	-	-	
2020	6	2	6	3	14	21	42	50	
Jumlah/ Total	2019	6	2	6	3	14	21	42	50
2018	2	5	6	8	22	45	34	86	
2017	2	2	6	4	16	36	46	54	

Bersambung / To be continued .....



Lanjutan Tabel/Continued Table 4.3.12

Kecamatan / District	56—65		66—75		75+		Jumlah/Total		
	Lk	Pr	Lk	Pr	Lk	Pr	Lk	Pr	
	Male	Female	Male	Female	Male	Female	Male	Female	
(1)	(2)	(3)	(4)	(5)	(6)	(7)	(8)	(9)	
01. GUGUK PANJANG	-	-	-	-	-	-	-	-	
02. MANDIANGIN KOTO SELAYAN	-	-	-	-	-	-	-	-	
03. AUR BIRUGO TIGO BALEH	-	-	-	-	-	-	-	-	
2021	-	-	-	-	-	-	-	-	
2020	42	55	15	19	4	4	129	154	
Jumlah/ Total	2019	42	55	15	19	4	4	129	154
	2018	46	80	13	16	-	2	123	242
	2017	33	50	13	26	3	3	119	175

Sumber/Source: Kementerian Agama Kota Bukittinggi/  
The Ministry of Religious Affairs of Bukittinggi Municipality

**Tabel 4.3.13** Jumlah Pekerja Sosial Masyarakat, Karang Taruna, Tenaga Kerja Sosial dan Organisasi Sosial di Kota Bukittinggi, 2021  
**Table** Number of Public Social Officers, Youth Club, Social Workers and Social Organization in Bukittinggi 2021

Kecamatan / District	Pekerja Sosial Masyarakat Public Social Officers	Karang Taruna Youth Club	Tenaga Kerja Sosial Social Workers	Organisasi Sosial Social Organization	
(1)	(2)	(3)	(4)	(5)	
01. GUGUK PANJANG	39	27	1	10	
02. MANDIANGIN KOTO SELAYAN	56	28	1	5	
03. AUR BIRUGO TIGO BALEH	35	28	1	3	
	2021	130	83	3	18
	2020	130	121	3	17
Jumlah/ Total	2019	123	21	3	17
	2018	125	24	3	16
	2017	125	24	3	18

Sumber/Source: Dinas Sosial Kota Bukittinggi/  
Social Services of Bukittinggi Municipality

**Tabel 4.3.14** Jumlah Penyandang Disabilitas, Anak Terlantar dan Lanjut Usia Menurut Kecamatan di Kota Bukittinggi, 2021  
**Table** Number of Disable People, Homeless Child, and Old Age Person by District in Bukittinggi, 2021

Kecamatan / District	Penyandang Disabilitas	Anak Terlantar	Lanjut Usia
	Disable People (KK)	Homeless Child (orang)	Old Age (orang)
(1)	(2)	(3)	(4)
01. GUGUK PANJANG	222	9	120
02. MANDIANGIN KOTO SELAYAN	248	-	156
03. AUR BIRUGO TIGO BALEH	93	33	180
	2021	42	456
	2029	23	745
Jumlah/ Total	2019	1	383
	2018	4	340
	2017	580	1894

Sumber/Source: Dinas Sosial Kota Bukittinggi/  
Social Services of Bukittinggi Municipality

**Tabel 4.3.15** Jumlah Orang terlantar, Bekas Narapidana, Penyandang Disabilitas dan Penghuni Panti Asuhan yang Dibantu di Kota Bukittinggi, 2015-2021  
**Number of Homeless People, Ex Prisoner, Disable People, Refective Person in Bukittinggi, 2015-2021**

Tahun / Year	Orang Terlantar <i>Homeless People</i>	Bekas Napi <i>Ex prisoner</i>	Penyandang Disabilitas <i>Disable people</i>	Penghuni Panti Asuhan <i>Inhabite of Bosral Institution</i>	Jumlah <i>Total</i>
(1)	(2)	(3)	(4)	(5)	(6)
2015	45	2	-	114	161
2016	29	-	363	114	506
2017	61	15	390	94	560
2018	39	-	123	94	256
2019	40	2	28	96	166
2020	54	-	482	96	716
2021	53	78	563	107	801

Sumber/Source: Dinas Sosial Kota Bukittinggi/  
 Social Services of Bukittinggi Municipality

#### 4.4 KEMISKINAN POVERTY

**Tabel 4.4.1** **Garis Kemiskinan dan Penduduk Miskin di Kota Bukittinggi, 2015-2021**  
**Table** **Poverty Line and Number of Poor People in Bukittinggi, 2015-2021**

Tahun / Year	Garis Kemiskinan / Poverty Line (rupiah)	Penduduk Miskin / Number of Poor People	
		Jumlah / Total	Persentase / Percentage
(1)	(2)	(3)	(4)
2015	379 445	6 540	5,36
2016	420 478	6 810	5,48
2017	441 087	6 754	5,35
2018	459 371	6 315	4,92
2019	475 755	6 000	4,60
2020	519 470	6 010	4,54
2021	540 457	6 980	5,14

Sumber/Source: BPS, Survei Sosial Ekonomi Nasional Maret/  
BPS-Statistics Indonesia, March National Socioeconomic Survey

**Tabel 4.4.2** Indeks Kedalaman Kemiskinan dan Indeks Keparahan Kemiskinan di Kota Bukittinggi, 2015-2021  
**Table** *Poverty Gap Index and Poverty Severity Index in Bukittinggi Municipality, 2015-2021*

Tahun / Year	Indeks Kedalaman Kemiskinan / Poverty Gap Index	Indeks Keparahan Kemiskinan / Poverty Severity Index
(1)	(2)	(3)
2015	0,93	0,23
2016	1,05	0,30
2017	0,57	0,10
2018	0,39	0,06
2019	0,56	0,12
2020	0,56	0,20
2021	0,80	0,19

Sumber/Source: BPS, Survei Sosial Ekonomi Nasional Maret/  
 BPS-Statistics Indonesia, March National Socioeconomic Survey

#### 4.5 PERADILAN LAW

**Tabel 4.5.1** Jumlah Perkara yang Diterima dan Diputuskan oleh Pengadilan Negeri Bukittinggi di Kota Bukittinggi, 2015-2021  
**Table** *Number of Cases Which Reported and Cleared by Law Court in Bukittinggi, 2015-2021*

Tahun / Year	Yang Masuk / Reported		Yang Diputuskan / Cleared	
	Pidana/ Criminal	Perdata/ Civil	Pidana/ Criminal	Perdata/ Civil
(1)	(2)	(3)	(4)	(5)
2015	6 906	131	6 889	128
2016	7 921	126	7 883	113
2017	6 845	212	1 555	31
2018	5 948	114	5 948	110
2019	7 010	180	6 999	153
2020	4 095	143	4 082	141
2021	2 852	115	2 876	109

Sumber/Source: Pengadilan Negeri Bukittinggi/  
Law Court of Bukittinggi Municipality

**Tabel 4.5.2** Jumlah Perkara yang Masuk pada Kejaksaan Negeri Bukittinggi per Bulan di Kota Bukittinggi, 2021  
**Table** Number of Cases Which is Reported by Public by Month in Bukittinggi, 2021

Bulan / Month	Pidana / Crime			Pelanggaran Lalu Lintas/ Traffic Violation	Jumlah/ Total
	Umum/ General	Khusus/ Special	Ringan/ Slightly		
(1)	(2)	(3)	(4)	(5)	(6)
01. Januari / January	7	1	-	116	124
02. Februari / February	17	2	-	113	132
03. Maret / March	8	1	-	196	205
04. April / April	14	-	-	122	136
05. Mei / May	16	1	-	224	241
06. Juni / June	8	-	-	244	252
07. Juli / July	10	-	-	293	303
08. Agustus / August	7	-	-	215	222
09. September / September	23	-	-	476	499
10. Oktober / October	12	-	-	351	363
11. November / November	10	-	-	380	390
12. Desember / December	13	2	-	77	92

Sumber/Source: Kejaksaan Negeri Bukittinggi/  
Public Count of Bukittinggi



**Tabel 4.5.3** Jenis Perkara Sisa Tahun Lalu yang Diterima dan Diputuskan Pengadilan Agama di Kota Bukittinggi, 2021  
**Table** Number of Cases Which is Decided by Religion Court in Bukittinggi, 2021

Jenis Perkara / Kind of Cases	Sisa Tahun Lalu / Not yet Clear	Masuk/ Reported	Diputuskan/ Cleared	
(1)	(2)	(3)	(4)	
01. Izin Poligami	-	1	1	
02. Cerai Talak	2	213	209	
03. Cerai Gugat	-	593	565	
04. Harta Bersama	1	9	10	
05. Penguasaan Anak/Hadhanah	-	4	3	
06. Perwalian	-	11	11	
07. Penunjukan Orang lain Sebagai Wali	-	-	-	
08. Asal Usul Anak/Pengangkatan Anak	-	3	3	
09. Itsbat Nikah	-	120	110	
10. Dispensasi Kawin	-	33	33	
11. Kewarisan	-	5	4	
12. Wali Adhal	-	11	10	
13. Ekonomi syariah	1	4	2	
14. Kewarisan P3HP/Penetapan Ahli Waris	-	20	19	
15. Pembatalan Perkawinan	-	1	1	
16. Lain-lain	-	7	7	
17. Dicabut	-	-	-	
18. Ditolak	-	-	-	
19. Tidak Diterima	-	-	-	
20. Gugur	-	-	-	
21. Dicoret Dari Register	-	-	-	
	2021	4	1 035	988
	2020	32	863	892
Jumlah/ Total	2019	129	929	1025
	2018	102	901	874
	2017	119	791	808

Sumber/Source: Pengadilan Agama Bukittinggi/  
 Religion Court of Bukittinggi Municipality

**Tabel 4.5.4** Jumlah Perkara yang Diselesaikan oleh Kejaksaan Negeri Bukittinggi per Bulan di Kota Bukittinggi, 2021  
**Table** Number of Cases Whics is Cleared by Public Count by Month in Bukittinggi, 2021

Bulan / Month	Pidana / Crime			SPDP/ Perkara yang dikembalikan ke Penyidik karena tidak di ikuti Berkas Perkara/ Tahap 1	Pelanggaran Lalu Lintas/ Traffic Violation	Jumlah/ Total
	Umum/ General	Khusus/ Special	Ringan/ Slightly	(5)	(6)	
(1)	(2)	(3)	(4)	(5)	(6)	(7)
01. Januari / January	5	-	-	-	74	79
02. Februari / February	10	3	-	1	82	96
03. Maret / March	10	-	-	-	118	128
04. April / April	7	1	-	-	71	79
05. Mei / May	7	1	-	1	118	127
06. Juni / June	12	-	-	-	129	141
07. Juli / July	10	-	-	-	157	167
08. Agustus / August	18	-	-	1	125	144
09. September / September	15	-	-	2	326	343
10. Oktober / October	7	-	-	-	169	176
11. November / November	13	-	-	3	208	226
12. Desember / December	14	1	-	1	42	58

Sumber/Source: Kejaksaan Negeri Bukittinggi/  
Public Count of Bukittinggi

**Tabel 4.5.5** Jumlah Perkara yang Diterima dan Diputuskan Pengadilan Agama Bukittinggi per Bulan di Kota Bukittinggi, 2021  
**Table** Number of Cases Which is Decided by Religion Count by Month in Bukittinggi, 2021

Bulan / Month	Diterima / Reported	Diputuskan / Cleared
(1)	(2)	(3)
01. Januari / January	120	47
02. Februari / February	117	111
03. Maret / March	97	98
04. April / April	61	78
05. Mei / May	50	44
06. Juni / June	89	105
07. Juli / July	81	69
08. Agustus / August	90	80
09. September / September	96	87
10. Oktober / October	88	99
11. November / November	78	94
12. Desember / December	68	76
	2021	1 039
	2020	863
Jumlah/ Total	2019	929
	2018	1003
	2017	791

Sumber/Source: Pengadilan Agama Bukittinggi/  
 Religion Count of Bukittinggi Municipality

**Tabel 4.5.6** Jumlah Kriminal Menurut Jenis Kejadian di Kota Bukittinggi, 2021  
**Table** Number of Crimes by Type of Crimes in Bukittinggi, 2021

Kasus / Case	Diterima / Reported	Diputuskan / Cleared
(1)	(2)	(3)
01. Pencurian dengan kekerasan	3	2
02. Pencurian dengan Pemberatan	33	111
03. Pencurian Biasa / Ringan	11	49
04. Curanmor	41	45
05. Penganiayaan Berat	29	22
06. Penganiayaan Ringan	7	27
07. Penipuan	12	15
08. Cabul	18	12
09. Pengrusakan Barang	1	6
10. Kebakaran	0	0
11. Narkotika	57	51
12. Pembunuhan	0	2
13. Perkosaan	2	2
14. Perzinaan	0	1
15. KDRT	6	22
16. Penggelapan	14	29
17. Penghinaan	0	3
18. Perjudian	1	1
19. PTM	1	2
20. Pemerasan	2	1
21. Korupsi	0	1
22. Perampasan Hak	0	1
23. Kekerasan Terhadap Anak	3	36
24. Curi dalam Keluarga	1	0
25. Perdagangan Orang	1	0
26. Penelantaran Keluarga	0	4
27. Pertolongan Jahat	0	3

Bersambung / To be continued .....

**Lanjutan Tabel/Continued Table 4.5.6**

<b>Kasus / Case</b>	<b>Diterima / Reported</b>	<b>Diputuskan / Cleared</b>
(1)	(2)	(3)
28. Membawa Perempuan Belum Dewasa	0	5
29. Percobaan Pencurian	1	1
30. Ujaran Kebencian Melalui Medsos	1	0
31. Penyebaran Berita Bohong	0	1
32. Pertambangan Tanpa Ijin	0	1
33. Pembukaan Jalan di Kawasan Suaka Marga Satwa	1	0
34. Melepaskan/Menolong Orang yang Ditahan	1	0
35. Menyimpan/Memiliki/Memelihara dan Mempunyai Satwa	1	0
	2021	456
	2020	649
<i>Jumlah/ Total</i>	2019	398
	2018	403
	2017	414

Sumber/Source: Polres Bukittinggi/  
Police Regional Resort of Bukittinggi Municipality

**Bab**  
Chapter

**5**

# **Pertanian dan Peternakan**

## ***Agriculture and Livestock***

**Luas Panen Tanaman Cabai Tahun 2021**

Total Area of Harvested Area of Chilli 2021

**60 Ha**

**Produksi Pisang Tahun 2021**

Banana Production 2021

**626,2 Ton**


**Produksi Daging Sapi**

**Kota Bukittinggi Tahun 2021**

**1257,62 Ton**

**Bukittinggi Municipality**

**Beef Meat Production 2021**





**PENJELASAN TEKNIS**

1. Lahan sawah adalah lahan pertanian yang berpetak-petak dan dibatasi oleh pematang (galangan), saluran untuk menahan/ menyalurkan air, yang biasanya ditanami padi sawah tanpa memandang dari mana diperoleh atau status lahan tersebut. Lahan yang dimaksud termasuk lahan yang terdaftar di Pajak Bumi Bangunan, luran Pembangunan Daerah, lahan bengkok, lahan serobotan, lahan rawa yang ditanami padi dan lahan bekas tanaman tahunan yang telah dijadikan sawah, baik yang ditanami padi, palawija atau tanaman semusim lainnya.
2. Tegal/Kebun adalah lahan pertanian bukan sawah (lahan kering) yang ditanami tanaman semusim atau tahunan dan terpisah dengan halaman sekitar rumah serta penggunaannya tidak berpindah pindah.
3. Ladang/Huma adalah lahan pertanian bukan sawah (lahan kering) yang biasanya ditanami tanaman semusim dan penggunaannya hanya semusim atau dua musim, kemudian akan ditinggalkan bila sudah tidak subur lagi (berpindah-pindah). Kemungkinan lahan ini beberapa tahun kemudian akan dikerjakan kembali jika sudah subur.

**TECHNICAL NOTES**

1. *Wetland is agricultural land that separated by small dykes to resist water, where the main crop is usually wetland paddy without considering where it is got from or the status of the land. It includes the land that is registered at land income tax office, regional development contribution, 'bengkok' land, illegal ownership, swamps for rice cultivation, and annual crop land mark that has been used as rice field, which are both planted with paddy, secondary crops or the other seasonal crops.*
2. *Dry field/Garden is an dryland (unirrigated land) which is planted with seasonal or annual crops and separately from the yard around the house without shifting.*
3. *Unirrigated agricultural field /Shifting cultivation land is dryland (unirrigated land) that usually is cultivated for seasonal crops and utilized only for one or two seasons, then it will be left when it is not fertile (shifting). Maybe, this land will be used again in a few years if it has been fertile.*
4. *Temporarily unused land is land that is regularly used but temporarily (more than a year but less or equal than two years) is unused, it includes wetland that is not cultivated more than two*



4. Lahan yang sementara tidak diusahakan adalah lahan yang biasanya diusahakan tetapi untuk sementara (lebih dari 1 (satu) tahun tetapi kurang dari atau sama dengan 2 (dua) tahun) tidak diusahakan, termasuk lahan sawah yang tidak diusahakan selama lebih dari 2 (dua) tahun.
5. Data pokok tanaman pangan yang dikumpulkan adalah luas panen dan produktivitas (hasil per hektar). Produksi tanaman pangan merupakan hasil perkalian antara luas panen dengan produktivitas. Pengumpulan data luas panen dilakukan setiap bulan dengan pendekatan area kecamatan di seluruh wilayah Indonesia. Pengumpulan data produktivitas dilakukan melalui pengukuran langsung pada plot ubinan berukuran 2½ m x 2½ m. Pengumpulan data produktivitas dilakukan setiap subround (empat bulanan) pada waktu panen petani.
6. Data produksi padi dan palawija yang disajikan adalah dalam kualitas: gabah kering giling (padi), pipilan kering (jagung), biji kering (kedelai dan kacang tanah), dan umbi basah (ubi kayu dan ubi jalar).
7. Tanaman sayuran semusim adalah tanaman sumber vitamin, garam mineral dan lain-lain yang dikonsumsi dari bagian
  5. *The main food crops data collected consists of harvested area and productivity (yield per hectare). Food crops production is generated by harvested area multiplied by productivity. The harvested area data is collected every month using sub district area approach in all sub district in Indonesia. The productivity data collection is conducted by a direct measurement in 2½m x 2½m crop cutting plot. The productivity measurement is conducted in every subround (four monthly) at the time when farmers are harvesting their crops.*
  6. *Production of paddy and secondary crops data are presented in the form of: dry unhusked rice (paddy), dry loose maize (maize), dry shells crops (soybeans and peanuts), and fresh roots (cassava and sweet potatoes).*
  7. *Seasonal vegetable plants are plants which are the sources of vitamin, mineral salt, etc, consumed from the part of the plant in the form of leaf, flower, fruit, and root with the age of less than one year. Seasonal fruit plants are plants which are the sources of vitamin, mineral salt, etc, consumed from the part of the plant in the form of fruits. These plants are creeps with the age of less than one year.*
  8. *Annual fruit plants are plants*

tanaman yang berupa daun, bunga, buah, dan umbinya, yang berumur kurang dari satu tahun. Tanaman buah-buahan semusim adalah tanaman sumber vitamin, garam mineral, dan lain-lain yang dikonsumsi dari bagian tanaman yang berupa buah, berumur kurang dari satu tahun, tidak berbentuk pohon/rumpun tetapi menjalar dan berbatang lunak.

8. Tanaman buah-buahan tahunan adalah tanaman sumber vitamin, garam mineral, dan lain-lain yang dikonsumsi dari bagian tanaman yang berupa buah dan merupakan tanaman tahunan. Tanaman sayuran tahunan adalah tanaman sumber vitamin, garam mineral, dan lain-lain yang dikonsumsi dari bagian tanaman yang berupa daun dan atau buah yang berumur lebih dari satu tahun.
9. Tanaman biofarmaka adalah tanaman yang bermanfaat untuk obat-obatan, kosmetik, dan kesehatan yang dikonsumsi atau digunakan dari bagian-bagian tanaman seperti daun, batang, buah, umbi (rimpang) ataupun akar.
10. Tanaman hias adalah tanaman yang mempunyai nilai keindahan baik bentuk, warna daun, tajuk maupun bunganya, sering digunakan untuk penghias pekarangan dan lain

*which are the sources of vitamin, contained mineral salt, etc, consumed from the part of plant in the form of fruit and more than one year of age. Annual vegetable plants are plants which are the sources of vitamin, contained mineral salt, etc, consumed from the part of the plant in the form of vegetable and more than one year of age.*

9. *Medicinal plants are plants which are useful for medicine. It is consumed from part of the plant such as leaf, flower, fruit, tuber, and root.*
10. *Ornamental plants are plants which have a beauty value, either in shape, colour of leaf or crown of flower, and they are often used as a yard decorator.*
11. *Harvested area of horticulture is area which vegetable, fruit, medicinal and ornamental plant of crop harvested during the period of report.*
12. *Harvested area of vegetables is area of entirely plant harvested/ demolished and plant harvested several times/undemolished. Entirely plants harvested/ demolished are plants usually harvested once and demolished to be substituted by other plants, consisting of: shallots, garlic, leeks, potato, cabbage, cauli flower, mustard green, carrots, chinese radish, and red kidney beans. Plants harvested several times/ undemolished are plants*

- sebagainya.
11. Luas panen tanaman hortikultura adalah luas tanaman sayuran, buah-buahan, biofarmaka, dan tanaman hias yang diambil hasilnya/dipanen pada periode pelaporan.
  12. Luas panen untuk tanaman sayuran adalah luas tanaman yang dipanen sekaligus/habis/dibongkar dan luas tanaman yang dipanen berkali-kali (lebih dari satu kali)/belum habis. Tanaman yang dipanen sekaligus/habis/dibongkar adalah tanaman yang sehabis panen langsung dibongkar/dicabut, terdiri dari bawang merah, bawang putih, bawang daun, kentang, kol/kubis, kembang kol, petsai/sawi, wortel, lobak, dan kacang merah. Tanaman yang dipanen berkali-kali (lebih dari satu kali)/belum habis adalah tanaman yang pemanenannya lebih dari satu kali dan biasanya dibongkar apabila panen terakhir sudah tidak memadai lagi, terdiri dari: kacang panjang, cabe besar, cabe rawit, jamur, tomat, terung, buncis, ketimun, labu siam, kangkung, bayam, melon, semangka, dan blewah.
  13. Produksi hortikultura adalah hasil menurut bentuk produk dari setiap tanaman sayuran, buah-buahan, biofarmaka dan tanaman hias yang diambil berdasarkan luas yang dipanen/usually harvested more than once and demolished in the case that the last harvest was economically not profitable. They consist of : yard long beans, chili, small chili, mushroom, tomatoes, egg plant, frech beans, cucumber, pumpkin/chajota, swamp cabbage, spinach, melon, watermelon, and blewah.
  13. Horticulture production is the standard production quantity form of vegetable, fruit, medicinal and ornamental plant based on harvested area/the number of production plants reported monthly/quarterly.
  14. Data on estates are collected by the BPS every month on complete basis through a mailing system. Data on coconut, clove, and kapok, as well as on smallholder plantation, are acquired from the Directorate General of Estates.
  15. Planted areas of estates refer to condition at the end of the year, and exclude areas less than 5 hectares.
  16. Production of estates crops are follows: dry rubber (rubber); dry leaves (tea and tobacco); dry beans (cofee and cocoa); dry bark (cassiavera and cinchona); dry fibre (rosella); dry flowers/buds (cloves); refined sugar (sugar cane from estate); cup sugar (sugar cane from smallholders); copra (copra); seeds and buds (nutmeg); and leaf oil (citronella).
  17. The production availability of

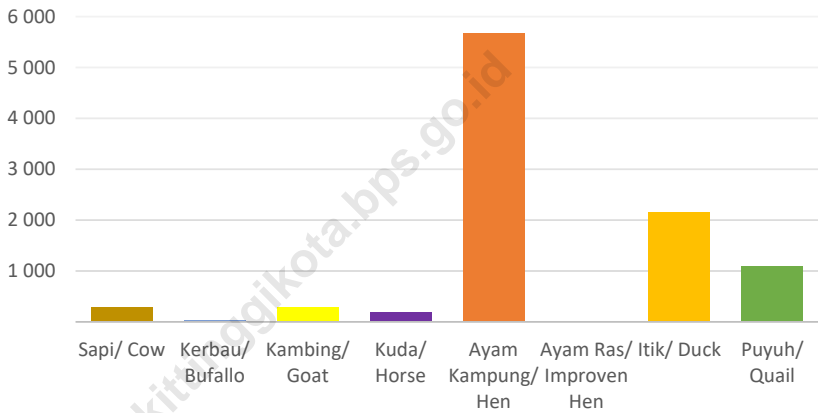
- tanaman yang menghasilkan pada bulan/triwulan laporan.
14. Data perkebunan besar dikumpulkan oleh BPS setiap bulan secara lengkap (sensus bulanan) dengan sistem surat pos. Khusus untuk tanaman kelapa, cengkeh, dan kapok, datanya diperoleh dari Direktorat Jenderal Perkebunan. Data perkebunan rakyat juga diperoleh dari Direktorat Jenderal Perkebunan.
  15. Penghitungan luas tanaman perkebunan besar adalah pada keadaan akhir tahun dan tidak termasuk yang luasnya kurang dari 5 hektar.
  16. Bentuk produksi perkebunan adalah; karet kering (karet), daun kering (teh dan tembakau), biji kering (kopi dan coklat), kulit kering (kayu manis dan kina), serat kering (rami), bunga kering (cengkeh), refined sugar (tebu dari perkebunan besar), gula mangkok (tebu dari perkebunan rakyat), ekivalen kopra (kopra), biji dan bunga (pala) serta minyak daun (sereh).
  17. Persediaan akhir tahun produksi perkebunan besar bukan merupakan cadangan penyangga (buffer stock).
  18. Data Statistik Kehutanan sebagian besar merupakan data sekunder yang bersumber dari Kementerian Kehutanan.
  19. Kawasan hutan adalah wilayah tertentu yang berupa hutan, *estates at the end of year is not the buffer stock.*
  18. *Most of forestry statistics are secondary data obtained from the Ministry of Forestry.*
  19. *Forest Area is a specific territory of forest ecosystem determined and or decided by the government as a permanent forest. Such decision is important to maintain the size of forest area and to ensure its legitimation and boundary demarcation of permanent forest.*
  20. *Indonesian forest area is determined by the Minister of Forestry in the format of Ministerial Decree on the Designation of Provincial Forest Area and Inland Water, Coastal and Marine Ecosystem.*

yang ditunjuk dan atau ditetapkan oleh pemerintah untuk dipertahankan keberadaannya sebagai hutan tetap. Hal ini untuk menjamin kepastian hukum mengenai status kawasan hutan, letak batas dan luas suatu wilayah tertentu yang sudah ditunjuk menjadi kawasan hutan tetap.

20. Kawasan hutan Indonesia ditetapkan oleh Menteri Kehutanan dalam bentuk Surat Keputusan Menteri Kehutanan tentang Penunjukan Kawasan Hutan dan Perairan Provinsi.

<https://bukittinggikota.bps.go.id>

**Gambar 5.1** Jumlah Ternak dan Unggas Menurut Kecamatan di Kota Bukittinggi, 2020  
**Figures** Number of Livestock and Poultry by District in Bukittinggi, 2020



Sumber/Source: Dinas Pertanian dan Pangan Kota Bukittinggi/  
 Agriculture and Food Services of Bukittinggi Municipality



## 5.1 HORTIKULTURA HORTICULTURE

**Tabel 5.1.1 Luas Panen Tanaman Sayuran Menurut Kecamatan dan Jenis Tanaman di Kota Bukittinggi (Ha), 2020-2021**  
**Table Harvested Area of Vegetables by Sub District and Kind of Plant in Bukittinggi Municipality (Ha), 2020-2021**

Kecamatan/ District	Bawang Daun/ Scallion		Bawang Merah/ Shallots		Buncis/ String Bean		Cabai Besar/ Chili/Big Chili	
	2020	2021	2020	2021	2020	2021	2020	2021
(1)	(2)	(3)	(4)	(5)	(6)	(7)	(8)	(9)
01. Guguk Panjang	4	4	-	-	2	-	5	4
02. Mandiangin Koto Selayan	13	12	8	9	-	-	37	39
03. Aur Birugo Tigo Baleh	3	14	4	5	1	1	19	17
Bukittinggi	20	30	12	14	3	1	61	60

Bersambung / To be continued .....



Lanjutan Tabel/Continued Table 5.1.1

Kecamatan/ District	Cabai Rawit/ Chili/Cayenne Pepper		Kangkung/ Water Spinach		Kentang/ Potato		Ketimun/ Cucumber	
	2020	2021	2020	2021	2020	2021	2020	2021
(1)	(10)	(11)	(12)	(13)	(14)	(15)	(16)	(17)
01. Guguk Panjang	4	3	3	5	-	-	3	1
02. Mandiangin Koto Selayan	5	5	12	12	-	-	-	-
03. Aur Birugo Tigo Baleh	3	1	-	2	-	-	-	-
Bukittinggi	12	9	15	19	-	-	3	1

Bersambung / To be continued .....

Lanjutan Tabel/*Continued Table 5.1.1*

Kecamatan/ District	Kubis/ Cabbage		Labu Siam/ Chayote		Petsai/Sawi/ Chinese Cabbage/Mustard Green	
	2020	2021	2020	2021	2020	2021
(1)	(18)	(19)	(20)	(21)	(22)	(23)
01. Guguk Panjang	-	-	2	2	-	-
02. Mandiangin Koto Selayan	-	-	1	-	-	-
03. Aur Birugo Tigo Baleh	-	-	-	-	-	-
Bukittinggi	-	-	3	2	-	-

Bersambung / *To be continued* .....

Lanjutan Tabel/Continued Table 5.1.1

Kecamatan/ District	Terung/ Eggplant		Tomat/ Tomato		Wortel/ Carrot	
	2020	2021	2020	2021	2020	2021
(1)	(24)	(25)	(26)	(27)	(28)	(29)
01. Guguk Panjang	3	3	1	3	-	-
02. Mandiangin Koto Selayan	7	7	9	7	-	-
03. Aur Birugo Tigo Baleh	1	4	1	1	2	4
Bukittinggi	11	14	11	11	2	4

Sumber/Source: BPS-Statistik Pertanian Hortikultura SPH-SBS/  
BPS-Statistics Indonesia, Agricultural Statistic for Holtikultura SPH-SBS

**Tabel 5.1.2** Produksi Tanaman Sayuran Menurut Kecamatan dan Jenis Tanaman di Kota Bukittinggi (ton), 2020-2021  
**Table** Production of Vegetables by Sub District and Kind of Plant in Bukittinggi Municipality (Ton), 2020-2021

Kecamatan/ District	Bawang Daun/ Scallion		Bawang Merah/ Shallots		Buncis/ String Bean		Cabai Besar/ Chili/ Big Chili	
	2020	2021	2020	2021	2020	2021	2020	2021
(1)	(2)	(3)	(4)	(5)	(6)	(7)	(8)	(9)
01. Guguk Panjang	49,5	50,0	-	-	27,0	-	60,5	36,0
02. Mandiangin Koto Selayan	172,2	164,5	111,1	133,0	-	-	377,9	353,5
03. Aur Birugo Tigo Baleh	45,0	202,0	55,2	71,2	18,8	47,5	140,7	200,8
Bukittinggi	266,7	416,5	166,3	204,2	45,8	47,5	579,1	590,3

Bersambung / To be continued .....

Lanjutan Tabel/Continued Table 5.1.2

Kecamatan/ District	Cabai Rawit/ Chili/ Cayenne Pepper		Kangkung/ Water Spinach		Kentang/ Potato		Ketimun/ Cucumber	
	2020	2021	2020	2021	2020	2021	2020	2021
(1)	(10)	(11)	(12)	(13)	(14)	(15)	(16)	(17)
01. Guguk Panjang	50,5	30,5	34,0	45,0	-	-	75,5	15,5
02. Mandiangin Koto Selayan	79,7	69,8	86,3	90,5	-	-	-	-
03. Aur Birugo Tigo Baleh	58,0	36,5	-	36,5	-	-	-	-
Bukittinggi	188,2	136,8	120,3	172,0	-	-	75,5	15,5

Bersambung / To be continued .....

Lanjutan Tabel/*Continued Table 5.1.2*

Kecamatan/ District	Kubis/ Cabbage		Labu Siam/ Chayote		Petsai/Sawi/ Chinese Cabbage/Mustard Green	
	2020	2021	2020	2021	2020	2021
(1)	(18)	(19)	(20)	(21)	(22)	(23)
01. Guguk Panjang	-	-	89,0	90,0	-	-
02. Mandiangin Koto Selayan	-	-	37,9	-	-	-
03. Aur Birugo Tigo Baleh	-	-	-	-	-	-
Bukittinggi	-	-	126,9	90,0	-	-

Bersambung / *To be continued* .....

Lanjutan Tabel/Continued Table 5.1.2

Kecamatan/ District	Terung/ Eggplant		Tomat/ Tomato		Wortel/ Carrot	
	2020	2021	2020	2021	2020	2021
(1)	(24)	(25)	(26)	(27)	(28)	(29)
01. Guguk Panjang	96,5	130,5	16,0	68,5	-	-
02. Mandiangin Koto Selayan	200,3	253,5	223,1	193,2	-	-
03. Aur Birugo Tigo Baleh	29,0	232,2	23,9	86,5	21,4	47,0
Bukittinggi	325,8	616,2	263,0	348,2	21,4	47,0

Sumber/Source: BPS-Statistik Pertanian Hortikultura SPH-SBS/  
 BPS-Statistics Indonesia, Agricultural Statistic for Holtikulture SPH-SBS

**Tabel 5.1.3** Luas Panen Tanaman Sayuran dan Buah-Buahan Semusim Menurut Jenis Tanaman di Kota Bukittinggi (Ha), 2018-2021  
**Table** *Harvested Area of Seasonal Vegetables and Fruits by Kind of Plant in Bukittinggi Municipality (Ha), 2018-2021*

Jenis Tanaman/ Kind of Plants	2018	2019	2020	2021
(1)	(2)	(3)	(4)	(5)
01. Bawang Daun/ <i>Wlech Onion</i>	24	24	20	30
02. Bawang Merah/ <i>Shallot</i>	4	3	12	14
03. Buncis/ <i>Green Bean</i>	3	5	3	1
04. Cabai Besar/ <i>Chili (Capsicum Annum)</i>	62	64	73	60
05. Cabai Rawit/ <i>Chili (Capsicum Frutescens)</i>	3	4	12	9
06. Jamur/ <i>Mushroom</i>	-	-	-	-
07. Kangkung / <i>Kangkong</i>	4	8	15	19
08. Ketimun/ <i>Cucumber</i>	-	4	3	1
09. Labu Siam/ <i>Chayote</i>	2	4	3	2
10. Terung/ <i>Eggplant</i>	10	11	11	14
11. Tomat/ <i>Tomato</i>	10	10	11	11
12. Wortel/ <i>Carrot</i>	4	3	2	4
<b>Bukittinggi</b>	<b>126</b>	<b>140</b>	<b>165</b>	<b>165</b>

Sumber/Source: BPS-Statistik Pertanian Hortikultura SPH-SBS/  
 BPS-Statistics Indonesia, Agricultural Statistic for Holtikultura SPH-SBS



**Tabel 5.1.4** **Produksi Tanaman Sayuran dan Buah–Buahan Semusim Menurut Jenis Tanaman di Kota Bukittinggi (ton), 2018–2021**  
**Table** **Production of Seasonal Vegetables and Fruits by Kind of Plant in Bukittinggi Municipality (ton), 2018–2021**

Jenis Tanaman/ <i>Kind of Plants</i>	2018	2019	2020	2021
(1)	(3)	(4)	(5)	(6)
01. Bawang Daun/ <i>Wlech Onion</i>	291,40	301,70	269,00	416,50
02. Bawang Merah/ <i>Shallot</i>	46,30	45,00	166,30	204,20
03. Buncis/ <i>Green Bean</i>	43,10	65,90	45,80	47,50
04. Cabai Besar/ <i>Chili (Capsicum Annum)</i>	587,70	507,30	570,96	590,30
05. Cabai Rawit/ <i>Chili (Capsicum Frutescens)</i>	48,80	53,70	194,40	136,80
06. Jamur/ <i>Mushroom</i>	-	-	0,00	-
07. Kangkung / <i>Kangkong</i>	52,00	75,50	120,30	172,00
08. Ketimun/ <i>Cucumber</i>	-	55,50	75,50	15,50
09. Labu Siam/ <i>Chayote</i>	185,60	113,00	124,90	90,00
10. Terung/ <i>Eggplant</i>	270,80	261,20	325,80	616,20
11. Tomat/ <i>Tomato</i>	222,50	280,50	263,80	348,20
12. Wortel/ <i>Carrot</i>	44,50	31,60	21,40	47,00
<b>Bukittinggi</b>	<b>1 792,70</b>	<b>1 790,90</b>	<b>2 178,16</b>	<b>2 684,40</b>

Sumber/*Source*: BPS-Statistik Pertanian Hortikultura SPH-SBS/  
 BPS-Statistics Indonesia, *Agricultural Statistic for Holtikulture SPH-SBS*

**Tabel 5.1.5** Luas Panen Tanaman Biofarmaka Menurut Kecamatan dan Jenis Tanaman di Kota Bukittinggi (m<sup>2</sup>) , 2020-2021  
**Table** Number of Changes Right Notes by Owner in Bukittinggi, 2020-2021

Kecamatan/ District	Jahe/ Ginger		Kapulaga/ Java Cardamom		Kencur/ East Indian Galangal	
	2020	2021	2020	2021	2020	2021
(1)	(2)	(3)	(4)	(5)	(6)	(7)
01. Guguk Panjang	900	1 250	-	-	-	-
02. Mandiangin Koto Selayan	810	570	40	40	-	50
03. Aur Birugo Tigo Baleh	145	190	-	-	12	28
<b>Bukittinggi</b>	<b>1 855</b>	<b>2 010</b>	<b>40</b>	<b>40</b>	<b>12</b>	<b>78</b>

Bersambung / To be continued .....

Lanjutan Tabel/Continued Table 5.1.5

Kecamatan/ District	Kunyit/ Turmeric		Laos/Lengkuas/ Galanga		Lidah Buaya/ Aloevera	
	2020	2021	2020	2021	2020	2021
(1)	(8)	(9)	(10)	(11)	(12)	(13)
01. Guguk Panjang	1 150	1 300	300	500	-	-
02. Mandiangin Koto Selayan	1 000	650	900	800	-	100
03. Aur Birugo Tigo Baleh	70	84	104	115	-	-
Bukittinggi	2 220	2 034	1 304	1 415	-	100

Bersambung / To be continued .....

Lanjutan Tabel/Continued Table 5.1.5

Kecamatan/ District	Mahkota Dewa/ <i>Phaleria Macrocarpa</i>		Mengkudu/Pace/ <i>Indian Mulbery</i>		Sambiloto/ <i>King of Bitter</i>	
	2020	2021	2020	2021	2020	2021
(1)	(14)	(15)	(16)	(17)	(18)	(19)
01. Guguk Panjang	-	-	30	-	-	-
02. Mandiangin Koto Selayan	30	15	-	30	-	55
03. Aur Birugo Tigo Baleh	19	16	16	8	-	-
Bukittinggi	49	31	46	38	-	55

Bersambung / To be continued .....

Lanjutan Tabel/Continued Table 5.1.5

Kecamatan/ District	Temuireng/ Black Turmeric		Temulawak/ Java Turmeric	
	2020	2021	2020	2021
(1)	(20)	(21)	(22)	(23)
01. Guguk Panjang	-	-	25	-
02. Mandiangin Koto Selayan	-	-	30	30
03. Aur Birugo Tigo Baleh	7	5	17	15
Bukittinggi	7	5	72	45

Sumber/Source: BPS-Statistik Pertanian Hortikultura SPH-SBS/  
 BPS-Statistics Indonesia, Agricultural Statistic for Holtikulture SPH-SBS

**Tabel 5.1.6** Produksi Tanaman Biofarmaka Menurut Kecamatan dan Jenis Tanaman di Kota Bukittinggi (kg), 2020-2021  
**Table** Production of Medicinal Plants by Sub District and Kind of Plant in Bukittinggi Municipality (kg), 2020-2021

Kecamatan/ District	Jahe/ Ginger		Kapulaga/ Java Cardamom		Kencur/ East Indian Galangal	
	2020	2021	2020	2021	2020	2021
(1)	(2)	(3)	(4)	(5)	(6)	(7)
01. Guguk Panjang	950	1 005	-	-	-	-
02. Mandiangin Koto Selayan	2 483	986	120	88	-	17
03. Aur Birugo Tigo Baleh	293	885	-	-	17	74
<b>Bukittinggi</b>	<b>3 726</b>	<b>2 876</b>	<b>120</b>	<b>88</b>	<b>17</b>	<b>91</b>

Bersambung / To be continued .....

Lanjutan Tabel/Continued Table 5.1.6

Kecamatan/ District	Kunyit/ Turmeric		Laos/Lengkuas/ Galanga		Lidah Buaya/ Aloevera	
	2020	2021	2020	2021	2020	2021
(1)	(8)	(9)	(10)	(11)	(12)	(13)
01. Guguk Panjang	1 500	1 450	350	700	-	-
02. Mandiangin Koto Selayan	2 941	2 050	3 094	1 700	-	400
03. Aur Birugo Tigo Baleh	188	272	320	366	-	-
Bukittinggi	4 629	3 772	3 764	2 766	-	400

Bersambung / To be continued .....

Lanjutan Tabel/Continued Table 5.1.6

Kecamatan/ District	Mahkota Dewa/ <i>Phaleria Macrocarpa</i>		Mengkudu/Pace/ <i>Indian Mulberry</i>		Sambiloto/ <i>King of Bitter</i>	
	2020	2021	2020	2021	2020	2021
(1)	(14)	(15)	(16)	(17)	(18)	(19)
01. Guguk Panjang	-	-	310	-	-	-
02. Mandiangin Koto Selayan	360	540	-	266	-	129
03. Aur Birugo Tigo Baleh	912	1243	128	138	-	-
Bukittinggi	1 272	1 783	438	404	-	129

Bersambung / To be continued .....



Lanjutan Tabel/Continued Table 5.1.6

Kecamatan/ District	Temuireng/ Black Turmeric		Temulawak/ Java Turmeric	
	2020	2021	2020	2021
(1)	(20)	(21)	(22)	(23)
01. Guguk Panjang	-	-	200	-
02. Mandiangin Koto Selayan	-	-	65	65
03. Aur Birugo Tigo Baleh	15	12	30	40
Bukittinggi	15	12	295	105

Sumber/Source: BPS-Statistik Pertanian Hortikultura SPH-SBS/  
BPS-Statistics Indonesia, Agricultural Statistic for Holtikulture SPH-SBS

**Tabel 5.1.7** Luas Panen Tanaman Biofarmaka Menurut Jenis Tanaman di Kota Bukittinggi (m<sup>2</sup>), 2018-2021  
**Table** Harvested Area of Medicinal Plants by Kind of Plant in Bukittinggi Municipality (m<sup>2</sup>), 2018-2021

Jenis Tanaman/ Kind of Plants	2018	2019	2020	2021
(1)	(2)	(3)	(4)	(5)
1. Jahe/ <i>Ginger</i>	2 390	2 175	1 855	2 010
2. Kapulaga/ <i>Java Cardaman</i>	30	-	40	40
3. Kencur/ <i>East Indian Galangal</i>	10	10	12	78
4. Kunyit/ <i>Turmeric</i>	2 360	4 720	2 220	2 034
5. Laos/Lengkuas/ <i>Galanga</i>	1 140	1 607	1 304	1 415
6. Lempuyang/ <i>Zingiber Aromaticum</i>	50	100	-	-
7. Lidah Buaya/ <i>Aloevra</i>	-	-	-	100
8. Mahkota Dewa/ <i>God's Crown</i>	51	21	49	31
9. Mengkudu/ <i>Pace/Indian Mulberry</i>	32	70	46	38
10. Sambiloto/ <i>King of Bitter</i>	-	-	-	55
11. Temuireng/ <i>Black Turmeric</i>	-	-	7	5
12. Temulawak/ <i>Java Turmeric</i>	64	43	72	45

Sumber/Source: BPS-Statistik Pertanian Hortikultura SPH-SBS/  
 BPS-Statistics Indonesia, Agricultural Statistic for Holtikulture SPH-SBS

**Tabel 5.1.8** **Produksi Tanaman Biofarmaka Menurut Jenis Tanaman di Kota Bukittinggi (kg), 2018-2021**  
**Table** **Production of Medicinal Plants by Kind of Plant in Bukittinggi Municipality (kg), 2018-2021**

Jenis Tanaman/ Kind of Plants	2018	2019	2020	2021
(1)	(2)	(3)	(4)	(5)
1. Jahe/ <i>Ginger</i>	5 353	5 113	3 726	2 876
2. Kapulaga/ <i>Java Cardaman</i>	12	-	120	88
3. Kencur/ <i>East Indian Galangal</i>	10	7	17	91
4. Kunyit/ <i>Turmeric</i>	3 962	6 905	4 629	3 772
5. Laos/Lengkuas/ <i>Galanga</i>	3 180	3 877	3 764	2 766
6. Lempuyang/ <i>Zingiber Aromaticum</i>	120	131	-	-
7. Lidah Buaya/ <i>Aloevra</i>	-	-	-	400
8. Mahkota Dewa/ <i>God's Crown</i>	1 440	987	1 272	1 783
9. Mengkudu/ <i>Pace/Indian Mulberry</i>	843	355	438	404
10. Sambiloto/ <i>King of Bitter</i>	-	-	-	129
11. Temuireng/ <i>Black Turmeric</i>	-	-	15	12
12. Temulawak/ <i>Java Turmeric</i>	137	64	295	105

Sumber/Source: BPS-Statistik Pertanian Hortikultura SPH-SBS/  
 BPS-Statistics Indonesia, Agricultural Statistic for Holtikulture SPH-SBS

**Tabel 5.1.9** Luas Panen Tanaman Hias Menurut Kecamatan dan Jenis Tanaman di Kota Bukittinggi, (m<sup>2</sup>), 2020-2021  
**Table** Harvested Area of Ornamental Plants by Sub District and Kind of Plant in Bukittinggi Municipality, (m<sup>2</sup>), 2020-2021

Kecamatan/ District	Anggrek/ Orchid		Anthurium Bunga/ Flamingo Lily Flower		Anthurium Daun/ Anthurium		Gladiol/ Gladiol	
	2020	2021	2020	2021	2020	2021	2020	2021
(1)	(2)	(3)	(4)	(5)	(6)	(7)	(8)	(9)
01. Guguk Panjang	40	-	-	20	20	-	-	-
02. Mandiangin Koto Selayan	43	-	650	380	90	-	-	-
03. Aur Birugo Tigo Baleh	3	-	5	13	-	-	3	-
Bukittinggi	86	-	655	413	110	-	3	-

Bersambung / To be continued .....

Lanjutan Tabel/Continued Table 5.1.9

Kecamatan/ District	Hanjuang/ Cordyline		Herbras/ Gerbera		Mawar/ Rose		Melati/ Jasmine	
	2020	2021	2020	2021	2020	2021	2020	2021
(1)	(10)	(11)	(12)	(13)	(14)	(15)	(16)	(17)
01. Guguk Panjang	-	-	-	-	25	-	-	-
02. Mandiangin Koto Selayan	-	60	10	70	-	5	-	50
03. Aur Birugo Tigo Baleh	-	-	8	275	9	9	-	-
Bukittinggi	-	60	18	345	34	14	-	50

Bersambung / To be continued .....

Lanjutan Tabel/Continued Table 5.1.9

Kecamatan/ District	Pakis/ Leather Leaf Fern		Palem/ Palm		Pedang-Pedangan/ Sansevieria		Philodendron/ Philodendron	
	2020	2021	2020	2021	2020	2021	2020	2021
(1)	(18)	(19)	(20)	(21)	(22)	(23)	(24)	(25)
01. Guguk Panjang	-	-	-	250	40	-	35	25
02. Mandiangin Koto Selayan	20	10	157	350	75	70	76	105
03. Aur Birugo Tigo Baleh	-	-	75	43	-	-	-	-
Bukittinggi	20	10	232	643	115	70	111	130

Bersambung / To be continued .....

Lanjutan Tabel/Continued Table 5.1.9

Kecamatan/ District	Pisang-Pisangan/ Heliconia		Soka/ Ixora		Sri Rejeki/ Aglaonema	
	2020	2021	2020	2021	2020	2021
(1)	(26)	(27)	(28)	(29)	(30)	(31)
01. Guguk Panjang	-	-	-	-	207	180
02. Mandiangin Koto Selayan	31	20	-	5	228	70
03. Aur Birugo Tigo Baleh	5	2	-	-	5	16
Bukittinggi	36	22	-	5	440	266

Sumber/Source: BPS-Statistik Pertanian Hortikultura SPH-SBS/  
BPS-Statistics Indonesia, Agricultural Statistic for Holtikulture SPH-SBS

**Tabel 5.1.10** Produksi Tanaman Hias Menurut Kecamatan dan Jenis Tanaman Tanaman di Kota Bukittinggi (tangkai), 2020-2021  
**Table** Production of Ornamental Plants by Sub District and Kind of Plant in Bukittinggi Municipality (stalks), 2020-2021

Kecamatan/ District	Anggrek/ Orchid		Anthurium Bunga/ Flamingo Lily Flower		Anthurium Daun/ Anthurium		Gladiol/ Gladiol	
	2020	2021	2020	2021	2020	2021	2020	2021
(1)	(2)	(3)	(4)	(5)	(6)	(7)	(8)	(9)
01. Guguk Panjang	375	-	-	80	120	-	-	-
02. Mandiangin Koto Selayan	150	-	1 770	1 680	128	-	-	-
03. Aur Birugo Tigo Baleh	18	-	36	460	-	-	15	-
Bukittinggi	543	-	1 806	2 220	248	-	15	-

Bersambung / To be continued .....



Lanjutan Tabel/Continued Table 5.1.10

Kecamatan/ District	Hanjuang/ Cordyline		Herbras/ Gerbera		Mawar/ Rose		Melati/ Jasmine	
	2020	2021	2020	2021	2020	2021	2020	2021
(1)	(10)	(11)	(12)	(13)	(14)	(15)	(16)	(17)
01. Guguk Panjang	-	-	-	-	250	-	-	-
02. Mandiangin Koto Selayan	-	80	20	240	-	30	-	25
03. Aur Birugo Tigo Baleh	-	-	23	2 169	54	303	-	-
Bukittinggi	-	80	43	2 409	304	333	-	25

Bersambung / To be continued .....

Lanjutan Tabel/Continued Table 5.1.10

Kecamatan/ District	Pakis/ Leather Leaf Fern		Palem/ Palm		Pedang-Pedangan/ Sansevieria		Philodendron/ Philodendron	
	2020	2021	2020	2021	2020	2021	2020	2021
(1)	(18)	(19)	(20)	(21)	(22)	(23)	(24)	(25)
01. Guguk Panjang	-	-	-	1 400	900	-	540	230
02. Mandiangin Koto Selayan	65	50	364	880	234	460	213	450
03. Aur Birugo Tigo Baleh	-	-	95	68	-	-	-	-
Bukittinggi	65	50	459	2 348	1 134	460	753	680

Bersambung / To be continued .....

Lanjutan Tabel/Continued Table 5.1.10

Kecamatan/ District	Pisang-Pisangan/ Heliconia		Soka/ Ixora		Sri Rejeki/ Aglaonema	
	2020	2021	2020	2021	2020	2021
(1)	(26)	(27)	(28)	(29)	(30)	(31)
01. Guguk Panjang	-	-	-	-	12 985	2 260
02. Mandiangin Koto Selayan	144	50	-	50	792	270
03. Aur Birugo Tigo Baleh	15	18	-	-	20	85
Bukittinggi	159	68	-	50	13 797	2 615

Sumber/Source: BPS-Statistik Pertanian Hortikultura SPH-SBS/  
BPS-Statistics Indonesia, Agricultural Statistic for Holtikulture SPH-SBS

**Tabel 5.1.11 Luas Panen Tanaman Hias Menurut Jenis Tanaman di Kota Bukittinggi (m<sup>2</sup>), 2018-2021**  
**Table Harvested Area of Ornamental Plants by Kind of Plant t in Bukittinggi Municipality (m<sup>2</sup>), 2018-2021**

Jenis Tanaman/ Kind of Plants	2018	2019	2020	2021
(1)	(2)	(3)	(4)	(5)
01. Anggrek/ <i>Orchid</i>	76	123	86	-
02. Anthurium Bunga/ <i>Flamingo Lily Flower</i>	540	583	655	413
03. Anthurium Daun/ <i>Laceleaf</i>	115	75	110	-
04. Gladiol/ <i>Gladiol</i>	10	2	3	-
05. Hanjuang/ <i>Cordyline</i>	-	-	-	60
06. Herbras/ <i>Gerbera</i>	5	1	18	345
07. Mawar/ <i>Rose</i>	-	7	34	14
08. Melati/ <i>Jasmine</i>	80	50	-	50
09. Pakis/ <i>Fern</i>	48	40	20	10
10. Palem/ <i>Palm</i>	1 299	1 436	232	643
11. Pedang-pedangan / <i>Sansevieria</i>	35	60	115	70
12. Philodendron/ <i>Philodendron</i>	44	20	111	130
13. Pisang-Pisangan/ <i>Heliconia</i>	17	16	36	22
14. Soka/ <i>Ixora</i>	-	-	-	5
15. Sri Rejeki/ <i>Aglaonema</i>	60	460	440	266

Sumber/Source: Dinas Pertanian dan Pangan Kota Bukittinggi/  
 Agriculture and Food Services of Bukittinggi Municipality

**Tabel 5.1.12** **Produksi Tanaman Hias Menurut Jenis Tanaman di Kota Bukittinggi (tangkai), 2018-2021**  
**Table** **Production of Ornamental Plants by Kind of Plant in Bukittinggi Municipality (stalks), 2018-2021**

Jenis Tanaman/ Kind of Plants	2018	2019	2020	2021
(1)	(2)	(3)	(4)	(5)
01. Angrek/ <i>Orchid</i>	927	1 674	543	-
02. Anthurium Bunga/ <i>Flamingo Lily Flower</i>	1 638	1 823	1 806	2 220
03. Anthurium Daun/ <i>Laceleaf</i>	940	1 645	248	-
04. Gladiol/ <i>Gladiol</i>	56	59	15	-
05. Hanjuang/ <i>Cordyline</i>	-	-	-	80
06. Herbras/ <i>Gerbera</i>	31	151	43	2 409
07. Mawar/ <i>Rose</i>	-	113	304	333
08. Melati/ <i>Jasmine</i>	10	6	-	25
09. Pakis/ <i>Fern</i>	207	161	65	50
10. Palem/ <i>Palm</i>	1 560	2 965	459	2 348
11. Pedang-pedangan / <i>Sansevieria</i>	118	525	1 134	460
12. Philodendron/ <i>Philodendron</i>	159	168	753	680
13. Pisang-Pisangan/ <i>Heliconia</i>	102	234	159	68
14. Soka/ <i>Ixora</i>	-	-	-	50
15. Sri Rejeki/ <i>Aglaonema</i>	346	5 300	13 797	2 615

Sumber/Source: BPS-Statistik Pertanian Hortikultura SPH-SBS/  
 BPS-Statistics Indonesia, Agricultural Statistic for Holtikulture SPH-SBS

**Tabel 5.1.13** Produksi Buah-Buahan Menurut Jenis Tanaman Menurut Kecamatan di Kota Bukittinggi (Ton), 2020-2021  
**Table** Production of Fruits by Kind of Plant in Bukittinggi Municipality (Ton), 2020-2021

Kecamatan/ District	Alpukat/ Avocado		Belimbing/ Star Fruit		Durian/ Durian	
	2020	2021	2020	2021	2020	2021
(1)	(2)	(3)	(4)	(5)	(6)	(7)
01. Guguk Panjang	70	1 340	18	23	150	700
02. Mandiangin Koto Selayan	2 209	4 049	20	442	380	897
03. Aur Birugo Tigo Baleh	359	504	10	24	2	-
Bukittinggi	2 638	5 893	48	489	532	1 597

Bersambung / To be continued .....

Lanjutan Tabel/Continued Table 5.1.13

Kecamatan/ District	Jambu Air/ Water Apple		Jambu Biji/ Guava		Jeruk Siam/Kepron/ Orange/Tangerine	
	2020	2021	2020	2021	2020	2021
(1)	(2)	(3)	(4)	(5)	(6)	(7)
01. Guguk Panjang	9	27	21	27	1 920	2 300
02. Mandiangin Koto Selayan	89	247	453	179	178	994
03. Aur Birugo Tigo Baleh	37	154	127	471	26	27
Bukittinggi	135	428	601	677	2 124	3 321

Bersambung / To be continued .....

Lanjutan Tabel/*Continued Table 5.1.13*

Kecamatan/ <i>District</i>	Mangga/ <i>Mango</i>		Nangka/ <i>Cempedak/ Jackfruit</i>		Pepaya/ <i>Papaya</i>	
	2020	2021	2020	2021	2020	2021
(1)	(2)	(3)	(4)	(5)	(6)	(7)
01. Guguk Panjang	-	-	370	670	335	455
02. Mandiangin Koto Selayan	-	-	228	1 311	2 104	2 576
03. Aur Birugo Tigo Baleh	-	-	159	159	3 177	3 561
Bukittinggi	-	-	757	2 140	5 616	6 592

Bersambung / *To be continued* .....



Lanjutan Tabel/Continued Table 5.1.13

Kecamatan/ District	Pisang/ Banana		Salak/ Salacca		Sawo/Sapodilla/ Sawo	
	2020	2021	2020	2021	2020	2021
(1)	(2)	(3)	(4)	(5)	(6)	(7)
01. Guguk Panjang	340	540	-	-	212	295
02. Mandiangin Koto Selayan	3 373	3 651	122	12 876	492	4 513
03. Aur Birugo Tigo Baleh	2 399	2 071	-	-	569	422
Bukittinggi	6 112	6 262	122	12 876	1 273	5 230

Bersambung / To be continued .....

Lanjutan Tabel/*Continued Table 5.1.13*

Kecamatan/ <i>District</i>	Sirsak/ <i>Soursop</i>		Sukun/ <i>Breadfruit</i>	
	2020	2021	2020	2021
(1)	(2)	(3)	(4)	(5)
01. Guguk Panjang	-	50	-	-
02. Mandiingin Koto Selayan	86	1 284	72	954
03. Aur Birugo Tigo Baleh	108	244	-	-
Bukittinggi	194	1 578	72	954

Sumber/*Source*: Dinas Pertanian dan Pangan Kota Bukittinggi/  
*Agriculture and Food Services of Bukittinggi Municipality*

**Tabel 5.1.14** **Produksi Buah–Buahan dan Sayuran Tahunan Menurut Jenis Tanaman di Kota Bukittinggi (ton),2018-2021**  
**Table** **Production of Annual Fruits and Vegetables by Kind of Plant in Bukittinggi Municipality (ton),2018-2021**

Jenis Tanaman/ Kind of Plants	2018	2019	2020	2021
(1)	(3)	(4)	(5)	(6)
01. Alpukat/ <i>Avocado</i>	246.4	261.3	263.8	589.3
02. Belimbing/ <i>Star Fruit</i>	0.8	2.9	4.2	48.9
03. Durian/ <i>Durian</i>	44.4	36.3	53.2	159.7
04. Jambu Air/ <i>Rose Apple</i>	7,6	10.8	9.1	42.8
05. Jambu Biji/ <i>Guava</i>	49,9	52.1	60.1	67.7
06. Jeruk Siam/Keprok / <i>Tangerine/Orange</i>	87.5	146.4	212.4	332.1
07. Jeruk Besar/ <i>Orange</i>	-	0.6	1.0	-
07. Mangga/ <i>Mango</i>	-	-	-	-
08. Manggis/ <i>Mangosteen</i>	12.0	6.0	-	-
07. Nangka/ <i>Jack Fruit</i>	41.2	50.0	56.3	214.0
08. Pepaya/ <i>Papaya</i>	235.6	257.9	561.6	659.2
09. Pisang/ <i>Banana</i>	448.5	445.7	611.2	626.2
10. Salak/ <i>Salacca</i>	8.0	8.3	12.2	1287.6
11. Sawo/ <i>Star Apple</i>	66.0	69.3	124.5	532.0
12. Sirsak/ <i>Soursop</i>	16.2	18.0	19.4	157.8
13. Sukun/ <i>Bread Fruit</i>	7.2	7.7	7.2	95.4

Sumber/Source: Dinas Pertanian dan Pangan Kota Bukittinggi/  
 Agriculture and Food Services of Bukittinggi Municipality

**Tabel 5.1.15** Luas Areal Sawah Menurut jenis Pengairan per Kecamatan di Kota Bukittinggi, 2021  
**Table** *Plantation Area by Type of irrigation by District in Bukittinggi, 2021*

Kecamatan / District	Teknis/ Technical	1/2 Teknis/ Semi Technical	Sederhana/ Simple	Irigasi Non PU/ Non PU Irrigation	Tadah Hujan/ Non Irrigation	Jumlah/ Total	
(1)	(2)	(3)	(4)	(5)	(6)	(7)	
01. GUGUK PANJANG	-	5.25	7.48	-	0	12.73	
02. MANDIANGIN KOTO SELAYAN	-	86.63	74.83	-	30.02	191.48	
03. AUR BIRUGO TIGO BALEH	-	101.93	51.87	-	23.06	176.86	
2021	-	193.81	134.18	-	53.08	381.07	
2020	-	193.2	134.1	-	53.0	380.4	
Jumlah/ Total	2019	-	201.4	134.1	-	53.08	388.6
	2018	-	201.4	134.1	-	53.08	388.6
	2017	-	343.5	-	-	45.1	388.6

Sumber/Source: Dinas Pertanian dan Pangan Kota Bukittinggi/  
 Agriculture and Food Services of Bukittinggi Municipality

**Tabel 5.1.16 Target dan realisasi Intensifikasi Palawija per Kecamatan di Kota Bukittinggi, 2020**  
**Table Target and Realization of Intensification Food Crops by District in Bukittinggi, 2020**

Kecamatan / District	Target / Target						
	Jagung/ Maize	Kacang Tanah/ Peanuts	Kedelai/ Soybean	Kacang Hijau/ Small Green Peanuts	Ubi Kayu/ Cassava	Ubi Jalar/ Sweet Potatoes	
(1)	(2)	(3)	(4)	(5)	(6)	(7)	
01. GUGUK PANJANG	9.45	1	-	-	8.5	8.85	
02. MANDIANGIN KOTO SELAYAN	33.65	4	-	-	16.5	22.7	
03. AUR BIRUGO TIGO BALEH	9.05	1	-	-	-	3.5	
Jumlah/ Total	2021	52.15	6	-	-	25.0	35.05
	2020	21.20	9.10	-	-	24.00	34.10
	2019	47.00	9.00	-	-	23.75	34.05
	2018	47.00	9.00	-	-	23.75	34.05
	2017	42.25	7.80	-	-	21.75	46.25

Bersambung / To be continued .....

Lanjutan Tabel/Continued Table 5.1.16

Kecamatan / District	Realisasi / Realization					
	Jagung/ Maize	Kacang Tanah/ Peanuts	Kedelai/ Soybean	Kacang Hijau/ Small Green Peanuts	Ubi Kayu/ Cassava	Ubi Jalar/ Sweet Potatoes
(1)	(2)	(3)	(4)	(5)	(6)	(7)
01. GUGUK PANJANG	11	0	-	-	6	6
02. MANDIANGIN KOTO SELAYAN	33	7	-	-	10	16
03. AUR BIRUGO TIGO BALEH	10	1	-	-	0	4
2021	54	8	-	-	16	26
2020	49	5	-	-	11	30
Jumlah/ Total	2019	49	1	-	13	27
2018	42	1	-	-	14	29
2017	17	1	-	-	13	37

Sumber/Source: Dinas Pertanian dan Pangan Kota Bukittinggi/  
Agriculture and Food Services of Bukittinggi Municipality

**Tabel 5.1.17 Target dan realisasi Intensifikasi Sayur-Sayuran per Kecamatan di Kota Bukittinggi, 2021**  
**Target and Realization of Intensification vegetables by District in Bukittinggi, 2021**

Kecamatan / District	Target / Target						
	Kentang/ Potatoes	Tomat/ Tomatto	Lombok/ Chilli	Bawang Daun/ Onion Spring	Lainnya/ Others	Jumlah/ Total	
(1)	(2)	(3)	(4)	(5)	(6)	(7)	
01. GUGUK PANJANG	-	2.75	8.00	3.55	-	14.3	
02. MANDIANGIN KOTO SELAYAN	-	6.50	26.25	9.75	-	52.7	
03. AUR BIRUGO TIGO BALEH	-	1.00	13.75	13.50	-	28.25	
2021	-	10.25	58.00	27.00	-	95.25	
2020	-	10.25	57.50	27.00	-	94.75	
Jumlah/ Total	2019	-	10.15	57.00	27.35	-	94.50
	2018	-	9.00	55.40	27.10	-	91.50
	2017	-	8.25	53.79	26.95	-	88.99

Bersambung / To be continued .....

Lanjutan Tabel/Continued Table 5.1.17

Kecamatan / District	Realisasi / Realization						
	Kentang/ Potatoes	Tomat/ Tomatto	Lombok/ Chilli	Bawang Daun/ Onion Spring	Lainnya/ Others	Jumlah/ Total	
(1)	(2)	(3)	(4)	(5)	(6)	(7)	
01. GUGUK PANJANG	-	1	4	4	-	9	
02. MANDIANGIN KOTO SELAYAN	-	7	34	10	-	51	
03. AUR BIRUGO TIGO BALEH	-	-	14	13	-	27	
2021	-	8.00	52.00	27.00	-	87.00	
2020	-	9.00	55.00	23.00	-	87.00	
Jumlah/ Total	2019	-	35.47	50.73	30.58	-	116.7
	2018	-	9.00	57.00	24.00	-	90.00
	2017	-	8.00	58.00	34.00	-	100.0

Sumber/Source: Dinas Pertanian dan Pangan Kota Bukittinggi/  
Agriculture and Food Services of Bukittinggi Municipality



**Tabel 5.1.18 Realisasi Pupuk di Kota Bukittinggi, 2021**  
**Table Realization of Fertilizer in Bukittinggi, 2021**

Kecamatan / District	Satuan/ Unit	Kecamatan / District			Jumlah/ Total
		Guguk Panjang	Mandiangin Koto Selayan	Aur Birugo Tigo Baleh	
(1)	(2)	(3)	(4)	(5)	(6)
01. UREA	-	4.3	47.5	43.2	95
02. SP36	-	0.6	3.35	2.75	6.7
03. KCL	-	1.638	22.794	10.31	34.742
04. NPK	-	-	-	-	-
05. Bay Polan	-	-	-	-	-
06. Roton F	-	-	-	-	-
07. Racun	-	-	-	-	-
a. Insektisida	-	-	-	-	-
b. Rodentisida	-	-	-	-	-
c. Fungisida	-	-	-	-	-
d. Jamaskus	-	-	-	-	-

Sumber/Source: Dinas Pertanian dan Pangan Kota Bukittinggi/  
 Agriculture and Food Services of Bukittinggi Municipality

**Tabel 5.1.19** Jumlah Peralatan Pemberantasan Hama Penyakit Tanaman Menurut Jenisnya per Kecamatan di Kota Bukittinggi, 2021  
**Table** Number of Pest Control Machinery by District in Bukittinggi, 2021

Kecamatan / District	Motor Sprayer/ Sprayer Motors	Sprayer Tangan/ Hand Sprayer	Solder/ Solder	Emposan/ Breather	Jumlah/ Total
(1)	(2)	(3)	(4)	(5)	(6)
01. GUGUK PANJANG	-	5	-	-	5
02. MANDIANGIN KOTO SELAYAN	-	9	-	-	9
03. AUR BIRUGO TIGO BALEH	-	8	-	-	8
2021	-	22	-	-	22
2020	1	45	-	-	46
Jumlah/ Total	2019	-	227	-	227
2018	-	210	-	3	213
2017	-	203	-	4	207

Sumber/Source: Dinas Pertanian dan Pangan Kota Bukittinggi/  
 Agriculture and Food Services of Bukittinggi Municipality

**5.2 PERKEBUNAN  
ESTATE CROPS**

**Tabel 5.2.1 Luas Tanaman Perkebunan Menurut Kecamatan dan Jenis Tanaman di Kota Bukittinggi (ha), 2020-2021**  
*Table Planted Area of Estate Crops by District and Types of Crops in Bukittinggi Municipality (ha), 2020-2021*

Kecamatan/ District	Kelapa Sawit/ Oil Palm		Kelapa/ Coconut		Karet/ Rubber		Kopi/ Coffee	
	2020	2021	2020	2021	2020	2021	2020	2021
(1)	(2)	(3)	(4)	(5)	(6)	(7)	(8)	(9)
01. Guguk Panjang	-	-	1.26	1.16	-	-	3.50	3.20
02. Mandiangin Koto Selayan	-	-	2.00	2.00	-	-	2.30	2.20
03. Aur Birugo Tigo Baleh	-	-	1.70	1.50	-	-	0.10	0.10
<b>Bukittinggi</b>	<b>-</b>	<b>-</b>	<b>4.96</b>	<b>4.66</b>	<b>-</b>	<b>-</b>	<b>5.80</b>	<b>5.5</b>

Sumber/Source: Dinas Pertanian dan Pangan Kota Bukittinggi/  
Agriculture and Food Services of Bukittinggi Municipality

**Tabel 5.2.2** Produksi Perkebunan Menurut Kecamatan dan Jenis Tanaman di Kota Bukittinggi (ha), 2020-2021  
**Table** Production of Estate Crops by District and Types of Crops in Bukittinggi Municipality (ha), 2020-2021

Kecamatan/ District	Kelapa Sawit/ Oil Palm		Kelapa/ Coconut		Karet/ Rubber		Kopi/ Coffee	
	2020	2021	2020	2021	2020	2021	2020	2021
(1)	(2)	(3)	(4)	(5)	(6)	(7)	(8)	(9)
01. Guguk Panjang	-	-	0.34	0.08	-	-	1.32	0.37
02. Mandiangin Koto Selayan	-	-	0.77	0.55	-	-	0.94	0.20
03. Aur Birugo Tigo Baleh	-	-	0.71	0.16	-	-	-	-
Bukittinggi	-	-	1.82	0.79	-	-	2.26	0.57

Sumber/Source: Dinas Pertanian dan Pangan Kota Bukittinggi/  
 Agriculture and Food Services of Bukittinggi Municipality

**5.3 PETERNAKAN  
LIVESTOCK**

**Tabel 5.3.1 Jumlah Ternak dan Unggas Menurut Kecamatan di Kota Bukittinggi, 2021**  
*Number of Livestock and Poultry by District in Bukittinggi, 2021*

Kecamatan / District	Ternak / Livestock				Unggas / Poultry				
	Sapi/ Cow	Kerbau/ Buffalo	Kambing/ Goat	Kuda/ Horse	Ayam Kampung/ Hen	Ayam Ras/ Improven Hen	Itik/ Duck	Puyuh/ Quail	
(1)	(2)	(3)	(4)	(5)	(6)	(7)	(8)	(9)	
01. GUGUK PANJANG	44	13	59	35	750	6 000	177	-	
02. MANDIANGIN KOTO SELAYAN	149	11	247	132	2841	-	3 259	1 100	
03. AUR BIRUGO TIGO BALEH	83	8	20	10	1890	-	659	-	
2021	276	32	326	177	5481	6 000	4 095	1 100	
2020	291	38	294	197	5 676	-	2156	1100	
Jumlah/ Total	2019	338	37	235	191	5 629	3803	2159	1106
2018	392	66	256	271	5 512	3800	2104	-	
2017	39	70	234	239	5 580	2800	2686	-	

Sumber/Source: Dinas Pertanian dan Pangan Kota Bukittinggi/  
Agriculture and Food Services of Bukittinggi Municipality

**Tabel 5.3.2** Jumlah Pemotongan Ternak Menurut Jenis Ternak di Kota Bukittinggi, 2015-2021  
**Table** Number of Registered Slaughtered Livestock by District in Bukittinggi, 2015-2021

Tahun/ Year	Jenis Ternak (ekor) / Kind of Livestock (tail)			
	Sapi/ Cow	Kerbau/ Buffalo	Kambing/ Goat	Kuda/ Horse
(1)	(2)	(3)	(4)	(5)
2015	5 051	1 952	-	-
2016	5 065	2 348	328	1
2017	4 965	1 898	378	-
2018	5 328	1 545	386	-
2019	6 037	1 031	418	-
2020	5 491	799	369	-
2021	5 671	1 169	316	-

Sumber/Source: Dinas Pertanian dan Pangan Kota Bukittinggi/  
 Agriculture and Food Services of Bukittinggi Municipality

**Tabel 5.3.3** Jumlah Produksi Daging Menurut Jenis Ternak di Kota Bukittinggi, 2015-2021  
**Table** Number Production of Livestock by Kind (Ton) in Bukittinggi, 2015-2021

Tahun / Year	Sapi/ Cow	Kerbau/ Buffalo	Kambing/ Goat	Kuda/ Horse	Jumlah/ Total
(1)	(2)	(3)	(4)	(5)	(6)
2015	888,97	302,56	-	-	1 191,53
2016	888,97	302,56	3,43	-	1 194,96
2017	1 092,30	294,19	3,83	-	1 390,32
2018	1 172,16	239,48	3,91	-	1 415,54
2019	1 398,76	159,81	4 230,00	-	1 562,80
2020	1 208,02	123,85	3,73	-	1 335,60
2021	1 247,62	181.195	3.198	-	1 432.013

Sumber/Source: Dinas Pertanian dan Pangan Kota Bukittinggi/  
 Agriculture and Food Services of Bukittinggi Municipality

**Tabel 5.3.4** Jumlah Produksi Daging Unggas di Kota Bukittinggi, 2015-2021  
**Table** Number Production of Poultry (Ton) in Bukittinggi, 2015-2021

Tahun / Year	Ayam Kampung/ Hen	Ayam Ras/ Improven Hen	Itik/ Duck	Jumlah/ Total
(1)	(2)	(3)	(4)	(5)
2015	10,53	-	2,54	13,07
2016	7,98	1,85	2,01	11,84
2017	6,09	2,77	1,69	10,56
2018	6,02	3,76	1,33	11,11
2019	6,15	3,76	1,36	11,27
2020	6,37	3,96	1,36	11,68
2021	5.985	5.938	2.58	14.503

Sumber/Source: Dinas Pertanian dan Pangan Kota Bukittinggi/  
 Agriculture and Food Services of Bukittinggi Municipality



**Tabel 5.3.5** Jumlah Vaksinasi Ternak di Kota Bukittinggi, 2015-2021  
**Table** Number of Cattle Vaccination in Bukittinggi, 2015-2021

Tahun / Year	S.E/ S.E	Rabies/ Rabies	N.D / A.I/ N.D/ A.I
(1)	(2)	(3)	(4)
2015	-	2 494	-
2016	-	2 729	-
2017	-	3 532	-
2018	-	4 037	-
2019	-	2 433	-
2020	-	2 172	-
2021	-	952	-

Sumber/Source: Dinas Pertanian dan Pangan Kota Bukittinggi/  
 Agriculture and Food Services of Bukittinggi Municipality

**Tabel 5.3.6** Produksi Susu Sapi di Kota Bukittinggi, 2015-2021  
**Table** Production of Cow Milk (litre) in Bukittinggi, 2015-2021

Tahun / Year	Jumlah/ Total
(1)	(2)
2015	5 418
2016	4 662
2017	5 166
2018	4 914
2019	1 386
2020	1 260
2021	-

Sumber/Source: Dinas Pertanian dan Pangan Kota Bukittinggi/  
 Agriculture and Food Services of Bukittinggi Municipality

**Tabel 5.3.7** Jumlah Produksi Telur Menurut Kecamatan di Kota Bukittinggi, 2021  
**Table** Production of poultry Egg by District (Kg) in Bukittinggi Municipality, 2021

Kecamatan / District	Ayam Kampung/ Hen	Ayam Ras/ Impovenhen	Itik/ Duck	
(1)	(2)	(3)	(4)	
01. GUGUK PANJANG	411	-	97.73	
02. MANDIANGIN KOTO SELAYAN	1 555	-	1 789.19	
03. AUR BIRUGOTIGO BALEH	1 035	-	361.791	
	2021	3 001	-	2 248.711
	2020	3 192.0	-	1 183.8
Jumlah/ Total	2019	3 085.0	-	1 183.0
	2018	3 018.0	-	1 155.0
	2017	3 055.0	-	14 746.0

Sumber/Source: Dinas Pertanian dan Pangan Kota Bukittinggi/  
 Agriculture and Food Services of Bukittinggi Municipality

#### 5.4 PERIKANAN FISHERY

**Tabel 5.4.1 Jumlah Ikan yang Diperdagangkan Menurut Kecamatan di Kota Bukittinggi, 2021**  
**Table Number of Fish Trading by District (Ton) in Bukittinggi Municipality, 2021**

Kecamatan / District	Jenis Ikan / Kind of Fish				Jumlah/ Total
	Basah/ Fresh	Kering/ Dry	Asapan/ Fumigation	Awetan/ Corned	
(1)	(2)	(3)	(4)	(5)	(6)
01. GUGUK PANJANG	3 260.00	300.00	71.00	27.50	3 658.50
02. MANDIANGIN KOTO SELAYAN	700.00	8.250	4.90	4.10	717.25
03. AUR BIRUGO TIGO BALEH	1 320.00	65.00	15.50	8.60	1 409.10
2021	5 280.00	373.25	91.40	40.20	5 784.85
2020	5260.00	376.50	90.60	40.50	5767.60
Jumlah/ Total	2019	5200.00	379.50	92.50	5721.70
2018	4927.50	401.50	89.50	67.80	5486.30
2017	4895.00	396.00	84.35	65.00	5440.35

Sumber/Source: Dinas Pertanian dan Pangan Kota Bukittinggi/  
Agriculture and Food Services of Bukittinggi Municipality

**Tabel 5.4.2** Jumlah Petani Ikan Darat Menurut Kecamatan di Kota Bukittinggi, 2021  
**Table** Number of Fresh Water Fish Farmers by District in Bukittinggi Municipality, 2021

Kecamatan / District	Petani Ikan Darat/ Fresh Water Farmers			Jumlah/ Total	
	Penuh/ Full Time	Sambilan/ RTP Time	Sewaktu-waktu/ Sometime		
(1)	(2)	(3)	(4)	(5)	
01. GUGUK PANJANG	3	65	-	68	
02. MANDIANGIN KOTO SELAYAN	11	202	-	213	
03. AUR BIRUGO TIGO BALEH	2	138	-	140	
2021	16	405	-	421	
2020	15	390	-	405	
Jumlah/ Total	2019	15	380	-	395
	2018	15	373	-	388
	2017	15	365	-	380

Sumber/Source: Dinas Pertanian dan Pangan Kota Bukittinggi/  
 Agriculture and Food Services of Bukittinggi Municipality

**Tabel 5.4.3** Luas Areal Pemeliharaan Ikan Darat per Kecamatan di Kota Bukittinggi, 2021  
**Table** Fresh Water Fishery Area by District (Ha) in Bukittinggi Municipality, 2021

Kecamatan / District	Kolam/ Water Pond	Sawah/ Paddy Field	Telaga/ Small Lake	Sungai/ River	Jumlah/ Total
(1)	(2)	(3)	(4)	(5)	(6)
01. GUGUK PANJANG	2.48	-	-	1.26	3.74
02. MANDIANGIN KOTO SELAYAN	11.08	-	-	4.18	15.26
03. AUR BIRUGO TIGO BALEH	5.59	-	-	1.96	7.55
2021	19.15	-	-	7.40	26.55
2020	16,8	-	-	7,40	24,25
Jumlah/ Total	2019	16,5	-	7,40	23,90
	2018	15,7	-	7,40	23,15
	2017	15,7	-	7,40	22,97

Sumber/Source: Dinas Pertanian dan Pangan Kota Bukittinggi/  
 Agriculture and Food Services of Bukittinggi Municipality

**Tabel 5.4.4**     **Produksi Ikan Darat per Kecamatan di Kota Bukittinggi, 2021**  
**Table**            **Production of Fresh Water Fish (Ton) in Bukittinggi Municipality, 2021**

Kecamatan / District	Kolam/ Water Pond	Sawah/ Paddy Field	Telaga/ Small Lake	Sungai/ River	Jumlah/ Total	
(1)	(2)	(3)	(4)	(5)	(6)	
01. GUGUK PANJANG	150 800	-	-	-	150 800	
02. MANDIANGIN KOTO SELAYAN	167 500	-	-	3 435	170 935	
03. AUR BIRUGO TIGO BALEH	124 500	-	-	-	124 500	
2021	442 800,00	-	-	3 435,00	446 235,00	
2020	420 200,00	-	-	3 798,00	423 998,00	
Jumlah/ Total	2019	415 000,00	-	-	3 791,00	418 791,00
	2018	387,39	-	-	3,49	390,88
	2017	330,99	-	-	3,20	334,19

Sumber/Source: Dinas Pertanian dan Pangan Kota Bukittinggi/  
 Agriculture and Food Services of Bukittinggi Municipality





# Industri dan Energi

## Industry and Energy

Bab  
Chapter

6



Electricity

Listrik

Terjual

Sold

2021

117.094.427

kWh

Penurunan penjualan sebesar  
Decrease sales

**6,81%**

Menurun dibandingkan tahun 2020  
Decrease compared to 2020



Jumlah

Industri Besar/Sedang

Number of  
Large/Medium Industry

2021

3





**PENJELASAN TEKNIS**

1. Pengumpulan data industri besar dan sedang dilakukan melalui Survei Industri Besar dan Sedang yang dilaksanakan setiap tahun secara lengkap (sensus) sejak tahun 1975. Survei Industri Besar dan Sedang mencakup semua perusahaan industri yang mempunyai tenaga kerja 20 orang atau lebih dengan menggunakan kuesioner II A.
2. Klasifikasi industri yang digunakan dalam survei ini berdasar kepada Klasifikasi Baku Lapangan Usaha Indonesia (KBLI). KBLI adalah klasifikasi lapangan usaha yang berdasar kepada International Standard Industrial Classification of All Economic Activities (ISIC) revisi 4 yang telah disesuaikan dengan kondisi Indonesia.
3. Industri manufaktur adalah suatu kegiatan ekonomi yang melakukan kegiatan mengubah suatu barang dasar secara mekanis, kimia, atau dengan tangan sehingga menjadi barang jadi/setengah jadi, dan atau barang yang kurang nilainya menjadi barang yang lebih tinggi nilainya, dan sifatnya lebih dekat kepada pemakai akhir. Termasuk dalam kegiatan ini adalah jasa industri dan pekerjaan perakitan.
4. Jasa industri adalah kegiatan

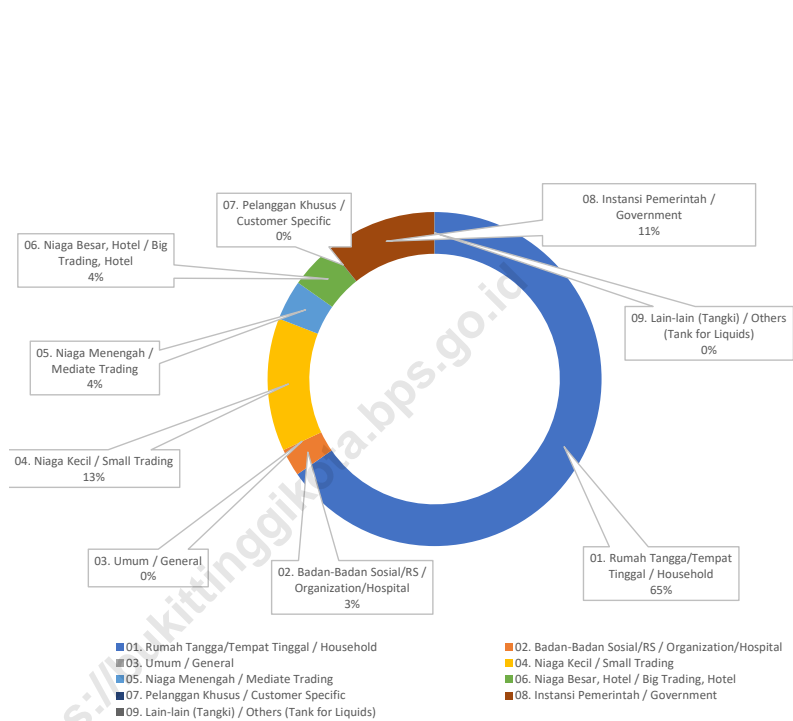
**TECHNICAL NOTES**

1. *Data collection of large and medium scale manufacturing is conducted through The Large and Medium Manufacturing Establishment Survey that has been done annually for all industries (census) since 1975. Large and Medium Manufacturing Establishment Survey covers all manufactures/ industries with 20 workers or more by questionnaire II A.*
2. *The industrial classification adopted in this survey refers to the Klasifikasi Baku Lapangan Usaha Indonesia (KBLI). KBLI is classification of economic activities based on the International Standard Industrial Classification of All Economic Activities (ISIC rev 4) that has been modified according to the local condition in Indonesia.*
3. *Manufacturing industry is defined as an economic activity processing basic goods mechanically, chemicals or manually into final or intermediate goods. It is also defined as processing of lower value goods into higher value goods as final or intermediate products. The activities also include services for manufacturing and assembling.*
4. *Services for manufacturing is defined as a manufacturing activity which serving other manufacturing establishments.*

- industri yang melayani keperluan pihak lain. Pada kegiatan ini bahan baku disediakan oleh pihak lain sedangkan pihak pengolah hanya melakukan pengolahannya dengan mendapat imbalan sebagai balas jasa (upah maklon).
5. Perusahaan atau usaha industri adalah suatu unit (kesatuan) usaha yang melakukan kegiatan ekonomi, bertujuan menghasilkan barang atau jasa, terletak pada suatu bangunan atau lokasi tertentu, dan mempunyai catatan administrasi tersendiri mengenai produksi dan struktur biaya serta ada seorang atau lebih yang bertanggung jawab atas usaha tersebut.
  6. Industri manufaktur dikelompokkan ke dalam 4 golongan berdasarkan banyaknya pekerja, yaitu: industri besar (100 orang pekerja atau lebih), industri sedang/menengah (20–99 orang pekerja), industri kecil (5–19 orang pekerja), dan industri mikro (1–4 orang pekerja).
  7. Pelanggan adalah individu atau kelompok, baik rumah tangga, perusahaan atau institusi non profit yang membeli air bersih dari perusahaan air bersih.
  8. Air disalurkan adalah volume air bersih dari perusahaan air bersih.
- In this case, raw materials are supplied by others while the workers are paid as a compensation for processing raw materials.*
5. *A manufacturing establishment is defined as a production unit engaged in economic activity, producing goods or services, located in a building or in a certain location, keeping a business record concerning the production and cost structure, and having a person or more that are responsible to those activities.*
  6. *Manufacturing industries are categorized into four groups, based on the number of employees: large scale manufacturing (100 employees or more), medium scale manufacturing (20–99 employees), small scale manufacturing (5–19 employees), and micro industry (1–4 employees).*
  7. *Customers are individuals or groups, whether household, company or non-profit institutions that buy water supply from water supply establishment.*
  8. *Distributed water is the volume of water supply from water supply establishment.*

**Gambar 6.1**  
**Figures**

**Air Minum Yang Disalurkan Perusahaan Daerah Air Minum Tirta Jam Gadang Kota Bukittinggi, 2020**  
**Number of Distributed Water by Water Works Establishment Bukittinggi Municipality, 2020**



Sumber/Source: Perusahaan Daerah Air Minum Tirta Jam Gadang Kota Bukittinggi/  
Water Supply Enterprise of Bukittinggi Municipality



**Tabel 6.1** Daya Terpasang, Produksi, Listrik Terjual, dan Pelanggan di PLN Kota Bukittinggi, 2021  
**Table** *Installed Electricity Power, Production, and Electricity Sold at PLN Branch in Bukittinggi Municipality, 2021*

Keterangan/Information	Jumlah/Total
(1)	(2)
01. Daya Terpasang (Kwh)/ <i>Installed Electricity Power (Kwh)</i>	94 044.950
02. Produksi Listrik (Kwh)/ <i>Electricity Production (Kwh)</i>	133 950 942
03. Listrik Terjual (Kwh)/ <i>Electricity Sold (Kwh)</i>	125 069 936

Sumber/Source: PT. PLN (Persero) Kiltur Sumbagsel Sektor Bukittinggi/  
 State Electricity Enterprise Bukittinggi

**Tabel 6.2** Jumlah Pelanggan Listrik di Kota Bukittinggi, 2017-2021  
**Table** Number of Electricity Costumer in Bukittinggi Municipality, 2017-2021

Tahun/Year	Jumlah Pelanggan / Number of Electricity Customers
(1)	(2)
2017	53 565
2018	55 584
2019	58 241
2020	60 207
2021	62 190

Sumber/Source: PLN UIW Sumbar UP3 Bukittinggi ULP Bukittinggi/  
 Branch Electricity Enterprise Bukittinggi



**Tabel 6.3** Tenaga Listrik yang Dijual / Didistribusikan PLN Cabang Bukittinggi di Kota Bukittinggi, 2015-2021  
**Table** *Electric Power Which is Distributed by Branch Electric Enterprise Bukittinggi in Bukittinggi, 2015-2021*

Tahun / Year	Golongan Langgan/ <i>Costumes Organization (Kwh)</i>		
	Rumah Tangga/ <i>Household</i>	Toko, Hotel, Kantor Industri/ <i>Shop, Hotel, Industry Facility</i>	Badan/Lembaga, Fasilitas Sosial/ <i>Social Facility</i>
(1)	(2)	(3)	(4)
2015	61 977 364	36 317 061	8 659 908
2016	62 057 691	38 005 897	9 186 518
2017	61 692 442	40 051 520	9 950 321
2018	61 919 368	40 963 392	10 609 523
2019	60 019 538	39 838 060	14 196 075
2020	64 050 388	38 842 286	8 446 143
2021	64 835 891	44 309 896	9 949 206

Bersambung / *To be continued* .....

Lanjutan Tabel/Continued Table 6.3

Golongan Langgan/ <i>Costumes Organization (Kwh)</i>			
Tahun / Year	Penerangan Jalan, Taman/ <i>Street Lights, Parks</i>	Pasar Malam, Pesta/ <i>Night Market, Party</i>	Jumlah/ <i>Total</i>
(1)	(2)	(3)	(4)
2015	2 852 198	265 457	110 071 988
2016	2 772 662	237 315	112 260 083
2017	2 271 520	332 882	114 298 685
2018	2 296 241	416 052	116 204 576
2019	2 249 205	933 090	117 235 968
2020	2 216 076	606 646	117 094 427
2021	2 302 310	377 243	121 774 546

Sumber/Source: PLN UIW Sumbar UP3 Bukittinggi ULP Bukittinggi/  
Branch Electricity Enterprise Bukittinggi

**Tabel 6.4** Jumlah Pelanggan dan Air yang Disalurkan oleh Perusahaan Daerah Air Minum Tirta Jam Gadang Kota Bukittinggi, 2021  
**Table** *Number of Customers and Distributed Water by Water Works Establishment Bukittinggi Municipality, 2021*

Jenis Pelanggan / <i>Kind of Costumers</i>	Banyaknya Langganan/ <i>Numbers of Costumers</i>	Air Minum yang Disalurkan / <i>Water Distribution (m3)</i>
(1)	(2)	(3)
01. Rumah Tangga/Tempat Tinggal / <i>Household</i>	8 389	2 245 736
02. Badan-Badan Sosial/RS / <i>Organization/Hospital</i>	122	96 959
03. Umum / <i>General</i>	-	-
04. Niaga Kecil / <i>Small Trading</i>	1 488	439 814
05. Niaga Menengah / <i>Mediate Trading</i>	244	139 604
06. Niaga Besar, Hotel / <i>Big Trading, Hotel</i>	99	157 528
07. Pelanggan Khusus / <i>Customer Specific</i>	4	10 625
08. Instansi Pemerintah / <i>Government</i>	166	378 229
09. Lain-lain (Tangki) / <i>Others (Tank for Liquids)</i>	-	1 728
	2021	10 512
	2020	10 475
Jumlah/ <i>Total</i>	2019	10 093
	2018	9 916
	2017	9 741
		3 470 223
		3 511 499
		3 377 379
		3 316 798
		3 328 054

Sumber/*Source*: Perusahaan Daerah Air Minum Tirta Jam Gadang Kota Bukittinggi/  
*Water Supply Enterprise of Bukittinggi Municipality*

**Tabel 6.5** Jumlah Perusahaan dan Tenaga Kerja yang Terdaftar pada Industri Kecil Makanan dan Minuman di Kota Bukittinggi, 2021  
**Table** Number of Companies and Man Power at Small Scale Industrial of Food and Beverages in Bukittinggi, 2021

Jenis Industry /Kind of Industry	Sudah Memiliki Izin Industri	Belum Memiliki Izin Industri	Jumlah/ Total	Jumlah Tenaga Kerja/Man Power	
(1)	(2)	(3)	(4)	(5)	
01. Mie dan Sejenisnya / Noodle other kind of	0	2	2	3	
02. Roti/Kue Kering / Bakery	15	21	36	129	
03. Kembang Gula / Sugar Confectionnerics	3	6	9	19	
04. Kopi / Coffee	8	66	74	169	
05. Kerupuk dan Sejenisnya / Chips and Other Chips	29	220	249	734	
06. Makanan Ternak / Cattle Food	0	0	0	0	
07. Tahu	5	11	16	62	
08. Es dan Sejenisnya	0	1	1	3	
09. Minuman Ringan / Soft Drinks	0	5	5	22	
10. Kue Basah / Wed Cookies	20	360	380	832	
11. Pelumat Buah-buahan / Vegetable	1	14	15	47	
12. Bakso Sapi / Meatball	0	0	0	0	
13. Kacang Balado / Spicy Peanut	0	5	5	10	
	2021	81	711	792	2030
	2020	66	716	782	2 009
Jumlah/Total	2019	66	715	781	2 006
	2018	182	589	771	1 973
	2017	114	504	618	1 669

Sumber/Source: Dinas Penanaman Modal, PTSP, Perindustrian dan Tenaga Kerja Kota Bukittinggi/  
 Investment, One-stop integrated service, Industrial and Labor services of Bukittinggi Municipality

**Tabel 6.6**  
**Table**

**Jumlah Perusahaan dan tenaga Kerja yang Terdaftar pada Industri Kecil Sandang dan Kulit di Kota Bukittinggi, 2021**  
**Number of Companies and Man Power at Small Scale Industrial of Wearing Appareland Leather in Bukittinggi, 20201**

Jenis Industry /Kind of Industry	Sudah Memiliki Izin Industri	Belum Memiliki Izin Industri	Jumlah/ Total	Jumlah Tenaga Kerja/Man Power	
(1)	(2)	(3)	(4)	(5)	
01. Penyempurnaan Benang / Cotton Dyeing	0	0	0	0	
02. Perajutan / Knitting Mills	0	6	6	19	
03. Pakaian Jadi / Wearing Apparels	43	396	439	2051	
04. Pakaian dari Kulit / Leather Wearing Apparels	0	0	0	0	
05. Barang-barang dari Kulit / Leather Craft	1	24	25	65	
06. Penyamakan Kulit / Leathertanneries	0	0	0	0	
07. Barang-barang dari Tekstil / Textile	6	67	73	270	
08. Reparasi Barang dari Kulit / Leather Reparation	0	0	0	0	
09. Tenun Songket / Traditional Weaving	0	1	1	15	
10. Modeste / Modeste	0	14	14	30	
11. Sepatu/Sandal / Foot Wear	18	106	124	530	
12. Bordir/Sulaman	21	298	319	1646	
	2021	89	912	1001	4626
	2020	77	911	988	4 560
Jumlah/Total	2019	85	897	982	4 625
	2018	288	674	962	4 470
	2017	238	663	901	4 803

Sumber/Source: Dinas Penanaman Modal, PTSP, Perindustrian dan Tenaga Kerja Kota Bukittinggi/  
Investment, One-stop integrated service, Industrial and Labor services of Bukittinggi Municipality

**Tabel 6.7** Jumlah Perusahaan dan tenaga Kerja yang Terdaftar pada Industri Kecil Lainnya di Kota Bukittinggi, 2021  
**Table** Number of Companies and Man Power at Small Scale Industrial of Other in Bukittinggi, 2021

Jenis Industry /Kind of Industry	Sudah Memiliki Izin Industri	Belum Memiliki Izin Industri	Jumlah/ Total	Jumlah Tenaga Kerja/Man Power	
(1)	(2)	(3)	(4)	(5)	
01. Industri Kerajinan Bambu	1	0	1	3	
02. Kerajinan dari Kayu (kecuali furniture)	2	25	27	78	
03. Industri Barang dari kayu Rotan, Lainnya	0	0	0	0	
04. Industri Moulding Komponen Bangunan	0	0	0	0	
05. Furniture dari Kayu	4	50	54	210	
06. Kemasan Kertas, Karton	0	0	0	0	
07. Percetakan	19	72	91	222	
08. Batu Bata	0	75	75	392	
09. Barang dari Kapur	0	5	5	15	
10. Kerajinan Lainnya	1	81	82	207	
	2021	27	308	335	1127
	2020	25	308	333	1 216
Jumlah/Total	2019	23	309	332	1 125
	2018	49	248	297	1 163
	2017	48	227	275	1 341

Sumber/Source: Dinas Penanaman Modal, PTSP, Perindustrian dan Tenaga Kerja Kota Bukittinggi/  
 Investment, One-stop integrated service, Industrial and Labor services of Bukittinggi Municipality

**Tabel 6.8**  
**Table**

**Jumlah Perusahaan dan tenaga Kerja yang Terdaftar pada Industri Kecil Logam, Barang Kimia dan Kerajinan Lainnya di Kota Bukittinggi, 2021**  
**Number of Companies and Man Power at Small Scale Industrial of Metals, Chemical Products and Other Crafts in Bukittinggi, 2021**

<i>Jenis Industry /Kind of Industry</i>	<b>Sudah Memiliki Izin Industri</b>	<b>Belum Memiliki Izin Industri</b>	<b>Jumlah/ Total</b>	<b>Jumlah Tenaga Kerja/Man Power</b>	
(1)	(2)	(3)	(4)	(5)	
01. Perhiasan dari Logam Mulia	0	0	0	0	
02. Perhiasan Bukan Logam Mulia	0	0	0	0	
03. Barang dari Logam untuk Bangunan	15	59	74	212	
04. Barang dari Logam Aluminium	8	13	21	49	
05. Macam Wadah dari Logam	0	13	13	17	
06. Pupuk Alam/ Non Sintetis Makro Primer	3	1	4	12	
07. Jamu	0	4	4	9	
08. Kosmetik	1	1	2	4	
09. Gips	0	7	7	19	
10. Usaha Rekaman	0	0	0	0	
	2021	27	98	125	322
	2020	25	98	123	337
<i>Jumlah/Total</i>	2019	25	98	123	337
	2018	41	85	126	530
	2017	34	75	109	330

Sumber/Source: Dinas Penanaman Modal, PTSP, Perindustrian dan Tenaga Kerja Kota Bukittinggi/  
*Investment, One-stop integrated service, Industrial and Labor services of Bukittinggi Municipality*

**Tabel 6.9** Jumlah Perusahaan dan Tenaga Kerja Menurut Jenis Industri Besar / Sedang di Kota Bukittinggi, 2021  
**Table** Number of Companies and Man Power by Kind of Industry in Bukittinggi, 2021

Jenis Industry /Kind of Industry	Banyaknya Perusahaan/ Number of Enterprise	Banyaknya Tenaga Kerja/ Number of Man Power
(1)	(2)	(3)
01. Industri Makanan, Minuman dan Tembakau / <i>Food, Beverage and Tobacco Industries</i>	1	70
02. Industri Tekstil, Pakaian Jadi dan Kulit / <i>Textile, Ready Made Clothes and Leather</i>		
03. Industri Kayu dan Barang-barang dari Kayu Termasuk Alat Rumah Tangga dari Kayu / <i>Wood and Wooden Goods Household</i>		
04. Industri Kertas dan Barang dari Kertas, Percetakan/Penerbitan / <i>Paper Industry and Printing Company</i>		
05. Industri Barang Kimia Potrolen, Bata, Karet dan Barang dari plastik / <i>Chemical Industry, Bric, Rubber and Plastics Goods</i>	2	49
06. Industri Barang Galian Bukan Logam / <i>Non Metal Industry</i>		
07. Industri Barang dari Logam, Mesin dan Perlengkapan Lainnya / <i>Metal Industry, Engine and Other Equipment</i>		
	2021	3
	2020	3
Jumlah/Total	2019	3
	2018	3
	2017	3
		119
		118
		118
		109
		77

Sumber/Source: Badan Pusat Statistik Kota Bukittinggi/  
 BPS-Statistics of Bukittinggi Municipality



Bab  
Chapter

7

# Pariwisata *Tourism*

## Jumlah Wisatawan Asing Di Kota Bukittinggi Tahun 2021

*Number of Foreign Tourist  
In Bukittinggi Municipality 2021*

17



## Jumlah Hotel Di Kota Bukittinggi Tahun 2021

120

*Number of Hotel  
At Bukittinggi Municipality 2021*



## Jumlah Restoran Di Kota Bukittinggi Tahun 2021

38

*Number of Restaurant  
At Bukittinggi Municipality 2021*





**PENJELASAN TEKNIS**

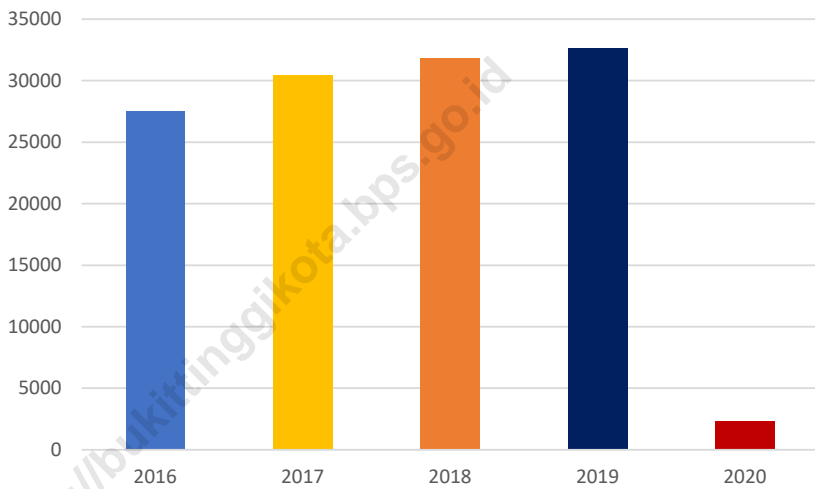
1. Wisatawan mancanegara (wisman) ialah setiap pengunjung yang mengunjungi suatu negara di luar tempat tinggalnya, didorong oleh satu atau beberapa keperluan tanpa bermaksud memperoleh penghasilan di tempat yang dikunjungi dan lamanya kunjungan tersebut tidak lebih dari satu tahun (12 bulan). Definisi ini mencakup 2 (dua) kategori wisatawan mancanegara, yaitu : Wisatawan (turis) ialah setiap pengunjung seperti definisi di atas yang tinggal paling sedikit 24 jam, akan tetapi tidak lebih dari 1 (satu) tahun di tempat yang dikunjungi, dengan maksud antara lain: berlibur, rekreasi, olah raga, bisnis, menghadiri pertemuan, studi, dan kunjungan dengan alasan kesehatan. Excursionist ialah setiap pengunjung seperti definisi di atas yang tinggal kurang dari 24 jam di tempat yang dikunjungi (termasuk "Cruise passengers"). Cruise Passengers ialah setiap pengunjung yang tiba di suatu negara di mana mereka tidak menginap di akomodasi yang tersedia di negara tersebut, misalnya dengan kapal laut.
2. Barang-barang luar negeri yang diolah di dalam negeri dicatat

**TECHNICAL NOTES**

1. *An International Visitor is any person visiting a country other than his usual place of residence for any reason other than for earning income in the country visited, and the length of stay is no more than one year (12 months). This definition covers two categories of foreign visitors, namely : "Tourist" is any visitor staying for at least 24 hours, but no more than one year, in the country visited, with the intention of visiting, and for any of these purposes: Pleasure, recreation and sports, Business, visiting friends and relatives, missions, attending meetings, conferences, visit for health reasons and study. "Excursionist" is any visitor staying less than 24 hours in the country visited including, "Cruise Passengers", i.e. visitors arriving in a country without staying in any accommodation available in the visited country.*
2. *Average length of stay is the average stay duration of foreign visitor in Indonesia for one trip.*
3. *The business of providing accommodation is a business that provides specialty services that can be equipped with other tourism services. It includes hotel, villa, cottage, camping, caravan stop, and other accommodation that are used for tourism purposes.*

- sebagai barang impor meskipun barang olahan tersebut akan kembali ke luar negeri.
3. Usaha penyediaan akomodasi adalah usaha yang menyediakan pelayanan penginapan yang dapat dilengkapi dengan pelayanan pariwisata lainnya. Usaha penyediaan akomodasi dapat berupa hotel, vila, pondok wisata, bumi perkemahan, persinggahan karavan, dan akomodasi lainnya yang digunakan untuk tujuan pariwisata.
  4. Hotel adalah penyediaan akomodasi secara harian berupa kamar-kamar di dalam satu bangunan yang dapat dilengkapi dengan jasa pelayanan makan dan minum, kegiatan hiburan dan atau fasilitas lainnya. Hotel terdiri dari hotel berbintang dan hotel non- bintang.
  5. Tingkat penghunian kamar hotel adalah persentase banyaknya malam kamar yang dihuni terhadap banyaknya malam kamar yang tersedia.
  6. Rata-rata lamanya tamu menginap adalah banyaknya malam tempat tidur yang terpakai (malam tamu) dengan banyaknya tamu yang menginap di hotel
4. *Hotel is a daily supply of accommodation rooms within a building which can be equipped with eating and drinking services, entertainment activities and/ or other facilities. Hotel consists of a classified hotel and a non-classified hotel.*
  5. *Room occupancy rate is the number of room-nights occupied divided by the number of room-nights available, multiplied by 100 percent.*

**Gambar 7.1** Jumlah Wisatawan Asing Berkunjung ke Bukittinggi Menurut Kebangsaan di Kota Bukittinggi, 2016-2020  
**Figures** *Number of Foreign Tourist Visiting to Bukittinggi by Nationality in Bukittinggi, 2016-2020*



Sumber/Source: Dinas Pariwisata, Pemuda dan Olah Raga Kota Bukittinggi/  
*Tourism, Youth, and Sport Services of Bukittinggi Municipality*



**Tabel 7.1** Jumlah Rumah Makan dan Restoran di Kota Bukittinggi, 2018-2021  
**Table** *Number of Restaurants in Bukittinggi Municipality, 2018-2021*

Tahun/Year	Restoran/Restaurants	Rumah Makan/Restaurants
(1)	(2)	(3)
2018	40	28
2019	36	25
2020	38	12
2021	38	10

Sumber/Source: Dinas Pariwisata, Pemuda dan Olah Raga Kota Bukittinggi/  
 Tourism, Youth, and Sport Services of Bukittinggi Municipality

**Tabel 7.2** Jumlah Hotel Bintang, Non Bintang, Kamar dan Tempat Tidur di Kota Bukittinggi, 2016-2020  
**Table** Number of Star Hotel, Non Star Hotel, Room and Beds in Bukittinggi, 2016-2020

Jenis Hotel/Kind of Hotel	2016	2017	2018	2019	2020
(1)	(2)	(3)	(4)	(5)	(6)
<b>Hotel Bintang / Stars Hotel</b>	<b>18</b>	<b>20</b>	<b>22</b>	<b>22</b>	<b>23</b>
Jumlah Kamar / Room	924	1 015	1 110	1 146	1 259
Jumlah tempat Tidur / Beds	1 489	1 598	1 736	1 782	2 020
<b>Hotel Non Bintang / Non Classified</b>	<b>48</b>	<b>55</b>	<b>52</b>	<b>96</b>	<b>97</b>
Jumlah Kamar / Room	779	874	820	1 083	1 151
Jumlah tempat Tidur / Beds	1 334	1 444	1 384	1 705	1 710
<b>Hotel Bintang / Non Bintang / Stars Hotel / Non Classified</b>	<b>66</b>	<b>75</b>	<b>75</b>	<b>118</b>	<b>120</b>
Kamar / Room	1 703	1 889	1 930	2 229	2 410
Tempat Tidur / Beds	2 823	3 042	3 120	3 487	3 730

Sumber/Source: Badan Pusat Statistik Kota Bukittinggi /  
 BPS-Statistics of Bukittinggi Municipality



**Tabel 7.3** Jumlah Pengunjung & Hasil Penjualan Karcis Taman Margasatwa dan Budaya Kinantan di Kota Bukittinggi, 2021  
**Table** Number of Visitor and Result of Ticket Sold of Taman Margasatwa dan Budaya Kinantan in Bukittinggi, 2021

Bulan / Month	Pengunjung (Orang)/ Visitor (Person)	Hasil Penjualan Karcis*/Result of Ticket Sold (Rp 000)
(1)	(2)	(3)
01. Januari / January	54 067	1 181 968
02. Februari / February	39 118	891 007
03. Maret / March	53 020	1 398 872
04. April / April	39 236	937 930
05. Mei / May	41 887	922 388
06. Juni / June	88 086	2 078 961
07. Juli / July	24 748	814 955
08. Agustus / August	7 362	166 972
09. September / September	43 682	1 098 551
10. Oktober / October	62 890	1 399 624
11. November / November	56 911	1 423 721
12. Desember / December	107 011	2 562 042
Jumlah/ Total		
2021	618 018	14 876 991
2020	363 775	8 589 540
2019	729 705	10 559 297
2018	818 429	11 035 610
2017	777 376	10 469 345

Catatan/ Notes : \*Pada tahun 2017, harga karcis mengalami perubahan  
 \*In 2017, ticket prices have changed

Sumber/Source: Dinas Pariwisata, Pemuda dan Olah Raga Kota Bukittinggi/  
 Tourism, Youth, and Sport Services of Bukittinggi Municipality

**Tabel 7.4** Jumlah Pengunjung & Hasil Penjualan Karcis Taman Panorama Lobang Jepang di Kota Bukittinggi, 2021  
**Table** Number of Visitor and Result of Ticket Sold of Taman Panorama Lobang Jepang in Bukittinggi, 2021

Bulan / Month	Pengunjung (Orang)/ Visitor (Person)	Hasil Penjualan Karcis*/ Result of Ticket Sold (Rp 000)
(1)	(2)	(3)
01. Januari / January	11 930	160 350
02. Februari / February	7 368	95 720
03. Maret / March	9 914	151 670
04. April / April	6 700	91 895
05. Mei / May	8 358	110 525
06. Juni / June	18 216	257 230
07. Juli / July	5 105	95 264
08. Agustus / August	1 529	19 090
09. September / September	8 094	109 820
10. Oktober / October	13 013	182 115
11. November / November	13 734	205 665
12. Desember / December	27 912	379 735
Jumlah/ Total	2021	1 860 079

Sumber/Source: Dinas Pariwisata, Pemuda dan Olah Raga Kota Bukittinggi/  
 Tourism, Youth, and Sport Services of Bukittinggi Municipality

**Tabel 7.5** Jumlah Wisatawan Asing Berkunjung ke Bukittinggi Menurut Kebangsaan di Kota Bukittinggi, 2021  
**Table** Number of Foreign Tourist Visiting to Bukittinggi by Nationality in Bukittinggi, 2021

Kebangsaan/ Nationality	Manca Negara/ Foreign	
(1)	(2)	
01. Amerika / America	-	
02. Kanada / Canada	-	
03. Perancis / French	-	
04. Jerman / Germany	1	
05. Italia / Italy	-	
06. Belanda / Netherland	-	
07. Inggris / England	16	
08. Malaysia / Malaysia	-	
09. Filipina / Philippines	-	
10. Australia / Australia	-	
11. New Zealand / New Zealand	-	
12. Jepang / Japan	-	
13. Singapura / Singapore	-	
14. Swedia / Sweden	-	
15. Cina / China	-	
16. Taiwan / Taiwan	-	
17. Belgia / Belgium	-	
18. Swiss / Switzerland	-	
19. Thailand / Thailand	-	
20. Polandia / Poland	-	
21. Rusia / Russian	-	
22. Korea / Korean	-	
23. Austria / Austria	-	
24. Irlandia / Ireland	-	
25. Spanyol / Spain	-	
26. Lain-lain / Other	-	
	2021	17
	2020	2 337
Jumlah/ Total	2019	32 653
	2018	31 841
	2017	30 412

Sumber/Source: Dinas Pariwisata, Pemuda dan Olah Raga Kota Bukittinggi/  
 Tourism, Youth, and Sport Services of Bukittinggi Municipality

**Tabel 7.6** Jumlah Wisatawan Asing Berkunjung yang Terdaftar di Polres Bukittinggi Menurut Kebangsaan di Kota Bukittinggi, 2021  
**Table** Number of Foreign Tourist Visiting to Bukittinggi by Nationality in Bukittinggi, 2021

Kebangsaan/ Nationality	Manca Negara/ Foreign	
(1)	(2)	
01. Malaysia / <i>Malaysia</i>	...	
02. Belanda / <i>Netherlands</i>	...	
03. Perancis / <i>French</i>	...	
04. Jerman / <i>Germany</i>	...	
05. Switzerland / <i>Switzerland</i>	...	
06. Australia / <i>Australia</i>	...	
07. Inggris / <i>England</i>	...	
08. Jepang / <i>Japan</i>	...	
09. Singapura / <i>Singapore</i>	...	
10. Italia / <i>Italy</i>	...	
11. Swedia / <i>Sweden</i>	...	
12. Spanyol / <i>Spain</i>	...	
13. Amerika / <i>America</i>	...	
14. Irlandia / <i>Ireland</i>	...	
15. Cina / <i>China</i>	...	
16. Korea / <i>Korea</i>	...	
17. Belgia / <i>Belgium</i>	...	
18. Rusia / <i>Russia</i>	...	
19. Argentina/ <i>Argentina</i>	...	
20. Selandia Baru / <i>New Zealand</i>	...	
21. Lain-lain / <i>Other</i>	...	
	2021	...
	2020	235
Jumlah/ <i>Total</i>	2019	1 585
	2018	1 461
	2017	1 378

Sumber/Source: Polres Bukittinggi/  
 Police Regional Resort of Bukittinggi Municipality

# Transportasi dan Komunikasi

## Transportation and Communication

Bab  
Chapter

# 8



### Jumlah Jembatan di Kota Bukittinggi Tahun 2021

# 34

Number of Bridge  
In Bukittinggi Municipality 2021

### Panjang Jalan Beraspal di Kota Bukittinggi Tahun 2021

# 180,17 Km



# 180,17 Km

Long of Asphalt Road  
In Bukittinggi Municipality  
2021

### Jumlah Angkutan Kota Tahun 2021

Number of Manucipality Transport  
2021



# 539

### Jumlah Sado (Bendi) Tahun 2021

Number of Carriage  
2021



# 188



**PENJELASAN TEKNIS**

1. Kendaraan bermotor adalah setiap kendaraan yang digerakkan oleh peralatan teknik yang ada pada kendaraan tersebut, biasanya digunakan untuk angkutan orang atau barang di atas jalan raya selain kendaraan yang berjalan di atas rel. Kendaraan bermotor yang dicatat adalah semua jenis kendaraan kecuali kendaraan bermotor TNI/Polri dan Korps Diplomatik.
2. Mobil penumpang adalah setiap kendaraan bermotor yang dilengkapi dengan tempat duduk untuk sebanyak-banyaknya delapan orang, tidak termasuk tempat duduk untuk pengemudi, baik dilengkapi atau tidak dilengkapi bagasi.
3. Mobil bis adalah setiap kendaraan bermotor yang dilengkapi dengan tempat duduk untuk lebih dari delapan orang, tidak termasuk tempat duduk untuk pengemudi, baik dilengkapi atau tidak dilengkapi bagasi.
4. Mobil truk adalah setiap kendaraan bermotor yang digunakan untuk angkutan barang, selain mobil penumpang, mobil bis dan kendaraan bermotor roda dua.
5. Kereta api adalah kendaraan dengan tenaga gerak (listrik, diesel atau tenaga uap) yang

**TECHNICAL NOTES**

1. *Motor vehicles are any kind of vehicles motorized by machine set up in those vehicles, they are usually used for transporting peoples or goods on roads except vehicles moving along a railway line. The data cover all kinds of motor vehicles except those belong to Indonesia Army Force Indonesian State Police and Diplomatic Corps.*
2. *Passenger cars are any motor vehicles with no more than eight seats, excluding seat for driver, it can be with or without hoot.*
3. *Buses are large passenger cars having seats for more than eight passengers, excluding seat for driver, it can be with or without hoot.*
4. *Trucks are any motor vehicles used to transport goods excluding passenger cars, buses, and motorcycles.*
5. *Train is a coach or a number of coaches joined together, moving along a railway line. It can be passenger train or freight train.*
6. *Post Office is a service provider facility of written communication and or electronic mail, parcel service, logistics services, financial transaction services, and postal services to the public. Postal house has the same function as the post office and subsidiary of post office, the difference is that postal house is usually located in*

- berjalan sendiri maupun dirangkaikan dengan kendaraan lain, yang akan atau sedang bergerak di atas rel, terdiri dari kereta penumpang dan kereta barang.
6. Kantor Pos adalah tempat pemberi pelayanan komunikasi tertulis dan atau surat elektronik, layanan paket, layanan logistik, layanan transaksi keuangan, dan layanan keagenan pos untuk kepentingan umum. Rumah pos berfungsi sama seperti kantor pos dan kantor pos pembantu, bedanya rumah pos biasanya terletak di daerah terpencil.
  7. Telekomunikasi adalah setiap pemancaran, pengiriman dan atau penerimaan dari setiap informasi dalam bentuk tanda-tanda, isyarat, tulisan, gambar, suara dan bunyi melalui sistem kawat, optik, radio atau sistem elektromagnetik lainnya.
  8. Jaringan telekomunikasi adalah rangkaian perangkat telekomunikasi dan kelengkapannya yang digunakan dalam bertelekomunikasi.
  9. Telepon tetap kabel dalam Susenas disebut telepon rumah adalah jaringan telekomunikasi menggunakan perangkat telepon tetap dengan kabel yang secara umum diatur oleh standar-standar teknis dengan menggunakan suatu nomor remote areas.
  7. *Telecommunication includes every transmitting, delivering and or receiving from every information of marking, signal, article, picture, sound and voice through strand of wire system, optic, radio or other electromagnetic system.*
  8. *Telecommunication network is peripheral network of telecommunication and its equipment used in the means of telecommunication.*
  9. *Fixed line telephone based on Susenas called home phone is a telecommunication network using fixed line telephone device which is generally regulated by technical standards, using a phone number, also known as the Public Switched Telephone Network (PSTN). It is generally used for home phone and Internet networks, has the ability to deliver a strong and clear signal with a relatively low cost.*



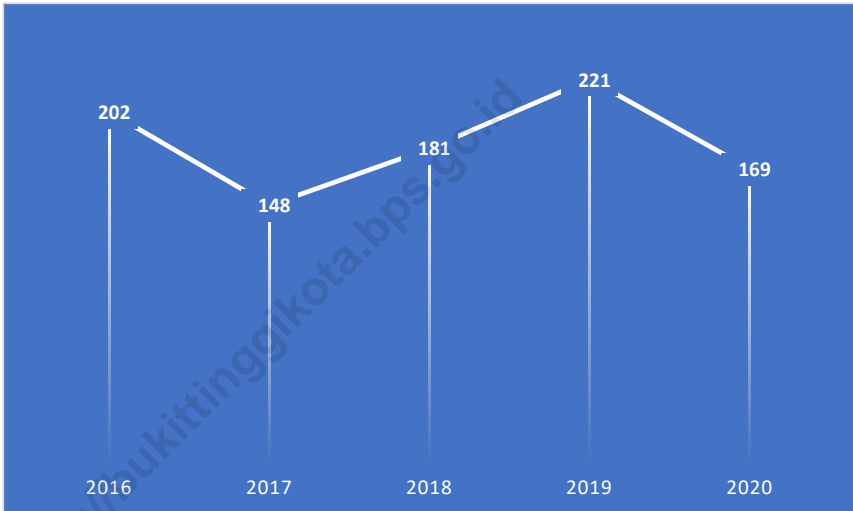
telepon, dikenal pula sebagai Public Switched Telephone Network (PSTN). Pada umumnya dimanfaatkan untuk telepon rumah dan jaringan internet, memiliki kemampuan menghantarkan sinyal dengan kuat dan jelas dengan biaya yang relatif lebih murah

<https://bukittinggikota.bps.go.id>



**Gambar 8.1**  
**Figures**

**Banyaknya Tabrakan / Kecelakaan Lalu Lintas di Kota Bukittinggi, 2016-2020**  
**Number of Traffic Accident in Bukittinggi Municipality, 2016-2020**



Sumber/Source: Polres Bukittinggi/  
Police Regional Resort of Bukittinggi Municipality



## 8.1 TRANSPORTASI TRANSPORTATION

**Tabel 8.1.1 Panjang Jalan Menurut Tingkat Kewenangan Pemerintah di Kota Bukittinggi, 2019-2021**  
*Table Length of Road by Level of Government Authority in Bukittinggi Municipality (Km), 2019-2021*

Tingkat Kewenangan Pemerintahan / Level of Government Authority	2019	2020	2021
(1)	(3)	(4)	(5)
1. Negara / State	11,5	11.75	11.75
2. Provinsi / Province	0,00	0,00	0.00
3. Kota / Municipality	180.17	180.17	180.17
Jumlah / Total	191.92	191.92	191.92

Sumber/Source: Dinas Pekerjaan Umum dan Penataan Ruang Kota Bukittinggi/  
Public Works and Spatial Planning Services of Bukittinggi Municipality

**Tabel 8.1.2 Panjang Jalan Menurut Jenis Permukaan Jalan di Kota Bukittinggi (Km), 2019-2021**  
**Table Length of Road by Type of Road Surface in Bukittinggi Municipality (Km), 2019-2021**

Jenis Permukaan Jalan / Type of Road Surface	2019	2020	2021
(1)	(3)	(4)	(5)
1. Aspal / Paved	180.17	180.17	180.17
2. Kerikil / Gravel	-	-	-
3. Tanah / Soil	-	-	-
4. Lainnya / Others	-	-	-
Jumlah / Total	180.17	180,17	180.17

Sumber/Source: Dinas Pekerjaan Umum dan Penataan Ruang Kota Bukittinggi/  
 Public Works and Spatial Planning Services of Bukittinggi Municipality

**Tabel 8.1.3** Panjang Jalan Menurut Kondisi Jalan di Kota Bukittinggi (Km), 2019-2021  
**Table** Length of Road by Condition of Road in Bukittinggi Municipality (Km), 2019-2021

Kondisi Jalan / Condition of Roads	2019	2020	2021
(1)	(3)	(3)	(4)
1. Baik / Good	61.00	70.32	103.90
2. Sedang / Moderate	95.91	90.29	71.18
3. Rusak / Damage	21.51	18.42	3.02
4. Rusak Berat / Severely Damage	1.75	1.14	2.06
Jumlah / Total	180.17	180.17	180.17

Sumber/Source: Dinas Pekerjaan Umum dan Penataan Ruang Kota Bukittinggi/  
 Public Works and Spatial Planning Services of Bukittinggi Municipality

**Tabel 8.1.4** Banyak dan Panjang Jembatan, Panjang Trotoar Kota Bukittinggi, 2021  
**Table** Number and Length of Bridge, Length of Sidewalk in Bukittinggi, 2021

Kecamatan / District	Jembatan / Bridge	
	Banyaknya / Number	Panjang / Length
(1)	(2)	(3)
01. GUGUK PANJANG	11	75.5
02. MANDIANGIN KOTO SELAYAN	17	108.80
03. AUR BIRUGO TIGO BALEH	6	57.00
	2021	34
	2020	32
Jumlah/ Total	2019	32
	2018	32
	2017	30
		241.30
		239.00
		239.00
		245.00
		229.50

Sumber/Source: Dinas Pekerjaan Umum dan Penataan Ruang Kota Bukittinggi/  
 Public Works and Spatial Planning Services of Bukittinggi Municipality



**Tabel 8.1.5 Panjang Gorong-Gorong dan Panjang Drainase di Kota Bukittinggi, 2021**  
**Table Length of Sewerage and Drainage in Bukittinggi, 2021**

Kecamatan / District		Drainase (m) / Drainage
(1)		(2)
01. GUGUK PANJANG		20 643.30
02. MANDIANGIN KOTO SELAYAN		32 225.70
03. AUR BIRUGO TIGO BALEH		10 801.40
	2021	63 670.40
	2020	62 224,50
Jumlah/ Total	2019	61 568,50
	2018	60 088,00
	2017	3 730,00

Sumber/Source: Dinas Pekerjaan Umum dan Penataan Ruang Kota Bukittinggi/  
 Public Works and Spatial Planning Services of Bukittinggi Municipality

**Tabel 8.1.6** Jumlah Mobil Penumpang Menurut Jenisnya di Kota Bukittinggi, 2015-2021  
**Table** Number of Passenger's Car by Kind of Vehicles in Bukittinggi, 2015-2021

Tahun / Year	Jenis Kendaraan / Kind of Vehicles				Jumlah / Total
	Bemo / Tricycle Motor	Angkutan Kota / Municipality Transport	Bus Umum / Public Bus	Taksi / Taxi	
(1)	(2)	(3)	(4)	(5)	(6)
2015	-	458	-	80	538
2016	-	539	-	-	539
2017	-	539	-	-	539
2018	-	539	-	-	539
2019	-	539	-	-	539
2020	-	539	-	-	539
2021	-	539	-	-	539

Sumber/Source: Dinas Perhubungan Kota Bukittinggi/  
 Transportation Services of Bukittinggi Municipality

**Tabel 8.1.7** Jumlah Kendaraan Wajib Uji Dalam Daerah Kota Bukittinggi, 2017-2021  
**Table** Number of Vehicles Compulsory Test in Bukittinggi Municipality, 2017-2021

Jenis Kendaraan / Kind of Vehicles	2017	2018	2019	2020	2021
(1)	(2)	(3)	(6)	(7)	(8)
01. a. Mobil Penumpang / Passenger Cars	23	24	20	21	20
b. Angkutan Sewa / Rental	45	42	39	33	32
c. Taxi / Cab	-	-	-	-	-
02. Bus / Buses					
Umum / Public Facility	585	608	558	465	472
Tidak Umum / Dinas	91	87	88	88	74
Dinas	-	-	-	8	9
03. Mobil Beban					
Umum / Public Facility	334	386	400	406	424
Tidak Umum / Dinas	380	392	388	409	406
Dinas	-	-	-	24	26
04. Mobil Tempelan	-	-	-	-	-
05. Mobil Gandengan	-	-	-	-	-
06. Pick Up					
Umum / Public Facility	-	-	-	-	-
Tidak Umum / Dinas	-	1 162	1 183	1 122	1 121
Dinas	-	-	-	20	18
07. Mobil Tangki					
Umum	17	18	1	3	2
Tidak Umum	34	36	4	8	7

Sumber/Source: Dinas Perhubungan Kota Bukittinggi/  
 Transportation Services of Bukittinggi Municipality

**Tabel 8.1.8** Jumlah Kendaraan Tidak Bermotor di Kota Bukittinggi, 2017-2021  
**Table** Number of Non Engine Vehicles in Bukittinggi, 2016-2020

Jenis Kendaraan/ Kind of Vehides	2017	2018	2019	2020	2021
(1)	(2)	(3)	(4)	(5)	(6)
01. Sado / Carriage	188	188	188	188	188
02. Sepeda / Bicycle	-	-	-	-	-
03. Becak Barang / Rikshaw	45	45	45	-	-
04. Gerobak / Cart	-	-	-	-	-
05. Pedati / Wagon	-	-	-	-	-

Sumber/Source: Dinas Perhubungan Kota Bukittinggi/  
 Transportation Services of Bukittinggi Municipality

**Tabel 8.1.9** Jumlah Terminal/Pangkalan, Luas dan Daya Tampung Terminal di Kota Bukittinggi, 2021  
**Table** Number of Terminal, Wide and Capacity in Bukittinggi, 2021

Jenis Kendaraan/ Kind of Vehicles	Jumlah Terminal/ Number of Terminal	Luas/ Wide (m2)	Daya Tampung/ Capacity (Unit)
(1)	(2)	(3)	(4)
01. Bis / Bus	-	-	-
02. Oplet / Small Urban Bus	-	-	-
- Angkutan Kota / Urban Passenger	1	380	32
- Angkutan Wilayah / Region Passenger	-	-	-
- Angkot/ Municipality Passenger	-	-	-
03. Truk / Truck	-	-	-
04. Bemo / Small Vehicle	-	-	-
05. Becak / Tricycle	-	-	-
06. Sado / Two Wheeled Carriage	-	-	-

Sumber/Source: Dinas Perhubungan Kota Bukittinggi/  
 Transportation Services of Bukittinggi Municipality

**Tabel 8.1.10 Banyaknya Tabrakan / Kecelakaan Lalu Lintas di Kota Bukittinggi, 2021**  
**Table** **Number of Traffic Accidents in Bukittinggi, 2021**

Bulan / Month	Jumlah Kejadian / Number Accident	Meninggal / Dead	Luka Berat / Severly Injured	Luka Ringan / Sligly Injured	Taksiran Kerugian / Material Loss (Rp 000)	
(1)	(2)	(3)	(4)	(5)	(6)	
01. Januari / January	17	2	0	21	39 000	
02. Februari / February	10	0	0	14	30 000	
03. Maret / March	11	1	1	10	31 400	
04. April / April	17	5	1	17	23 000	
05. Mei / May	19	3	0	19	185 800	
06. Juni / June	10	0	0	14	10 700	
07. Juli / July	12	3	0	18	4 000	
08. Agustus / August	9	1	0	9	25 700	
09. September / September	21	4	0	32	443 500	
10. Oktober / October	15	1	1	18	122 500	
11. November / November	12	3	0	13	16 000	
12. Desember / December	10	1	0	17	39 000	
2021	163	24	3	202	1 015 600	
2020	169	25	-	220	595 700	
Jumlah/ Total	2019	221	39	3	256	566 500
	2018	181	39	10	221	427 800
	2017	148	18	22	177	246 100

Sumber/Source: Polres Bukittinggi/  
 Police Regional Resort of Bukittinggi Municipality

**Tabel 8.1.11** Jumlah Kendaraan Bermotor yang Mendaftar Ulang dan Balik Nama pada UPTD Pelayanan Pendapatan Provinsi di Kota Bukittinggi, 2021  
*Number of Vehicles with Registered and Name Return on UPTD Provincial Incomes Service in Bukittinggi Municipality, 2021*

Jenis Kendaraan/ Kind of Car	Mendaftar Ulang (Plat)/ Registered (Unit)				Balik Nama (Plat)/ Name Return (Unit)			
	Hitam/ Black	Kuning/ Yellow	Merah/ Red	Jumlah/ Total	Hitam/ Black	Kuning/ Yellow	Merah/ Red	Jumlah/ Total
(1)	(2)	(3)	(4)	(5)	(6)	(7)	(8)	(9)
01. Sedan	819	0	4	823	112	0	0	112
02. Jeep	1 123	0	9	1 132	198	0	0	198
03. ST.WGN, Minibus, Oplet	8 634	610	209	9 453	1 470	3	5	1 478
04. Micro Bus	80	31	12	123	4	0	1	5
05. Bus	0	16	0	16	0	0	0	0
06. Pick up	1 345	0	50	1 395	154	0	8	162
07. Blind Van	146	1	0	147	35	1	0	36
08. Light Truck	490	327	26	843	40	51	1	92
09. Truck	83	72	0	155	7	11	0	18
10. Sepeda Motor Roda 2	24 697	0	630	25 327	2 844	0	17	2 861
11. Sepeda Motor Roda 3	13	0	48	61	2	0	16	18

Sumber/Source: UPTD Kantor Pelayanan Pendapatan Provinsi di Bukittinggi/  
 UPTD for Incomes Services office of Bukittinggi Municipality

## 8.2 KOMUNIKASI COMMUNICATION

**Tabel 8.2.1** Jumlah Kantor Pos Pembantu Menurut Kecamatan di Kota Bukittinggi, 2021  
**Table** Number of Auxiliary Post Office by Subdistrict in Bukittinggi, 2021

Kecamatan/ Subdistrict	2018	2019	2020	2021
(1)	(2)	(3)	(4)	(5)
1. Guguk Panjang	2	2	2	2
2. Mandiangin Koto Selayan	1	1	1	1
3. Aur Birugo Tigo Baleh	2	2	2	2
<b>Bukittinggi</b>	<b>5</b>	<b>5</b>	<b>5</b>	<b>5</b>

Sumber/Source: PT Pos Indonesia (Persero) Kantor Pos Bukittinggi/  
PT Pos Indonesia Post Office of Bukittinggi



**Tabel 8.2.2** Jumlah Kiriman Surat dan Paket Yang Diterima dan Dikirim Kantor Pos Kota Bukittinggi, 2020-2021  
**Table** Number of Letters and Packages Received and Sent by the Post Office of Bukittinggi Municipality, 2020-2021

Produk / Product	Kirim/ Send		Terima/ Received	
	2020	2021	2020	2021
	(2)	(3)	(4)	(5)
Paket Ekspres/ Express Package	17 014	5 930	10 319	2 653
Pos Paket Kilat Khusus/ Special Express Package	56 179	55 998	68 115	18 737

Sumber/Source: PT Pos Indonesia (Persero) Kantor Pos Bukittinggi/  
 PT Pos Indonesia Post Office of Bukittinggi

**Tabel 8.2.3** Jumlah Wesel Pos yang Diterima / Dikirim di Kota Bukittinggi, 2017-2021  
**Table** Number of Money Orders Sent Received / Send in Bukittinggi, 2017-2021

Tahun / Year	Kirim/ Send	Terima/ Received
(1)	(2)	(3)
2017	15 944 081 335	24 477 000 093
2018	13 237 042 386	22 656 216 772
2019	3 591 490 683	6 560 299 463
2020	2 767 972 825	9 319 735 306
2021	7 145 377 473	11 198 043 698

Sumber/Source: PT Pos Indonesia (Persero) Kantor Pos Bukittinggi/  
 PT Pos Indonesia Post Office of Bukittinggi

**Tabel 8.2.4** Jumlah Penerimaan dan Pengeluaran Giro dan Cek Pos di Kota Bukittinggi, 2015-2021  
**Table** Number of Received and Paid of Giro and Postal Cheque in Bukittinggi, 2015-2021

Tahun / Year	Penerimaan/ Received	Pengeluaran/ Paid
(1)	(2)	(3)
2015	47 220 731 471	36 268 959 708
2016	10 327 197 751	6 485 251 181
2017	10 065 669 648	18 674 315 818
2018	9 271 484 360	13 359 714 602
2019	7 821 572 334	11 256 440 110
2020	2 767 972 825	9 319 735 306
2021	13 995 560 905	54 629 783 616

Sumber/Source: PT Pos Indonesia (Persero) Kantor Pos Bukittinggi/  
 PT Pos Indonesia Post Office of Bukittinggi

**Tabel 8.2.5 Acara Siaran LPP RRI Bukittinggi, 2021**  
**Table Programmes of Radios Indonesian Republic in Bukittinggi, 2021**

Program/ Unit	Acara Siaran/ Programmes	Hari/ Day	Jam Siaran/ Time of Programmes (WIB)	Jumlah Acara Setahun (kali)/ Total
(1)	(2)	(3)	(4)	(5)
Programa 1				
I. BERITA / INFORMASI				
	1. Berita Daerah	Tiap Hari	06.00 - 20.00	
	2. Berita Bahasa Minang	Tiap Hari	12	
	3. Laporan Terkini	9x /Hari	08.45(per 45)	
	4. Jaksa Menyapa	Kamis	10.00 - 11.00	
	5. Bincang - Bincang Pagi	Tiap Hari	08.00 - 09.00	
	6. Dialog Khusus	1 x Seminggu	15.00 - 16.00	
	7. Opini Publik	Tiap Hari	07.30 - 08.00	
	8. Majalah Kentongan	Tiap Hari	15.00 - 16.00	
	9. Dialog Kentongan	Selasa	15.30 - 16.00	
	10. Ikhtisar Olah Raga	Sabtu	17.40 - 18.00	
	11. Si. Berj. Lintas Berita Pedang Prabu Nusantra 15	Senin - Jum'at	15.00 - 15.30	
II. PENDIDIKAN				
	1. Anak Ceria	Minggu	10.00 - 10.30	
	2. Anak Cerdas	Senin	10.00 - 10.30	
	3. Info Kesehatan	Rabu	20.30 - 21.00	
	4. Pelajaran Tajwid	Minggu	19.30 - 20.30	

Bersambung / To be continued .....

Lanjutan Tabel/*Continued Table 8.2.5*

<b>Program/ Unit</b>	<b>Acara Siaran/ Programmes</b>	<b>Hari/ Day</b>	<b>Jam Siaran/ Time of Programmes (WIB)</b>	<b>Jumlah Acara Setahun (kali)/ Total</b>
(1)	(2)	(3)	(4)	(5)
	5. Siaran Pedesaan/Kemilau Desa	Sabtu	19.30 - 20.00	
	6. Religi Pagi	Tiap Hari	05.05 - 05.55	
	7. Silang pengajian Bulanan	Jum'at	09.00 - 10.00	
	8. GWI/ Mimbar Islami	Kamis	20.15 - 20.28	
	9. Renungan Malam	Tiap Hari	23.57 - 24.00	
	10. Pantun Balega	Rabu	20.30 - 21.00	
	11. Senandung Etnik Jawa	Jum'at	21.30 - 22.30	
	12. Senandung Etnik Sunda	Minggu	21.30 - 22.30	
	13. Senandung Etnika Batak	Selasa	21.30 - 22.30	
	14. Mimbar Agama Kristen / Katholik	Minggu	09.00 - 09.30	
	15. Si Berjaringan Kiprah Indonesia	Sabtu	19.30 - 20.00	
<b>III. HIBURAN</b>				
	1. Kesenian Minang	Sabtu	10.00 - 11.00	

Bersambung / *To be continued* .....

Lanjutan Tabel/Continued Table 8.2.5

Program/ Unit	Acara Siaran/ Programmes	Hari/ Day	Jam Siaran/ Time of Programmes (WIB)	Jumlah Acara Setahun (kali)/ Total
(1)	(2)	(3)	(4)	(5)
	2. Sandiwara Radio	Minggu	20.30 - 21.00	
	3. Lintas Malam	Tiap Hari	20.00 - 23.58	
	4. Sapa Siang Maimbau	Selasa - Minggu	11.30 - 13.00	
	5. Pro Dangdut	Tiap Hari	13.30 - 15.00	
Programa 2	I. PENDIDIKAN			
	1. Klinik Pro 2	Kamis	10.00 - 11.00	
	2. Sejarah Dalam Seminggu	Senin	10.00 - 11.00	
	3. Pro Konseling	Rabu	10.00 - 11.00	
	4. English For Us	Sabtu	13.00 - 14.00	
	5. Pelajaran Bahasa Jepang	Rabu	17.00 - 18.00	
	II. KEBUDAYAAN			
	1. Nyebar Yuk	Kamis	20.00 - 21.00	
	2. Sharing Time	Tiap Hari	22.00 23.00	
	3. Klas Tambahan	Selasa	13.00 - 14.00	

Bersambung / To be continued .....

Lanjutan Tabel/*Continued Table 8.2.5*

Program/ Unit	Acara Siaran / Programmes	Hari/ Programmes Day	Jam Siaran/ Time of Programmes (WIB)	Jumlah Acara Setahun (kali)/ Total
(1)	(2)	(3)	(4)	(5)
	4. Ensiklopedia Budaya	Minggu	11.00 - 12.00	
	5. Ruang Sastra	Tiap Hari	22.00 - 23.00	
	6. Kuliner Kita	Selasa	11.00 - 12.00	
	7. Dari Kamu Untuk Kamu	Kamis	13.00 - 14.00	
	III. HIBURAN			
	1. Top Twenty Bukittinggi	Sabtu	19.00 - 21.00	
	2. Top Twenty Jakarta	Minggu	14.00 - 15.00	
	3. 10 Tangga Lagu Barat Bkt	Kamis	10.00 - 12.00	
	4. Pro 2 Magazine	Jum'at	11.00 - 12.00	
	5. Pro 2 Tekno	Minggu ke 2	06.00 - 09.00	

Sumber/Source: LPP RRI Bukittinggi/  
Radio of Indonesian Republic





Perbankan, Koperasi, dan Harga-harga  
**Banking, Cooperative, and Prices**

Harga Kopi (Kg)  
**29.875**  
Coffe Price (Kg)

Rata-rata Harga  
Kelapa (butir)

**5.791** Average of  
Coconut  
Price (item)



2021

Jumlah Penabung

**507.323** Orang  
People

**Number of Bank Account**



**PENJELASAN TEKNIS**

1. Data harga yang disajikan meliputi, harga eceran beras di beberapa kota, harga eceran nasional beberapa jenis barang, Indeks Harga Konsumen (IHK) dan laju inflasi, Indeks Harga Perdagangan Besar (IHPB), Indeks harga yang diterima dan dibayar petani, Harga Produsen Gabah Kering Giling (GKG), Gabah Kering Panen (GKP), dan Gabah Kualitas Rendah di tingkat petani dan penggilingan, Indeks Harga Produsen (IHI).
2. Rata-rata harga eceran beras diolah dari survei mingguan Badan Pusat Statistik (BPS) di beberapa kota. Karena beragamnya kualitas beras di masing-masing kota, maka harga yang disajikan adalah rata-rata harga beras tertimbang.
3. IHK merupakan indikator inflasi di Indonesia. Sejak Januari 2014, IHK dihitung berdasarkan Survei Biaya Hidup (SBH) di 82 kota tahun 2012 yang mencakup sekitar 225–462 komoditas.
4. IHK mencakup 7 kelompok, yaitu: bahan makanan; makanan jadi, minuman, rokok, dan tembakau; perumahan, air, listrik, gas, dan bahan bakar; sandang; kesehatan; pendidikan, rekreasi, dan olahraga; transpor, komunikasi, dan jasa keuangan.

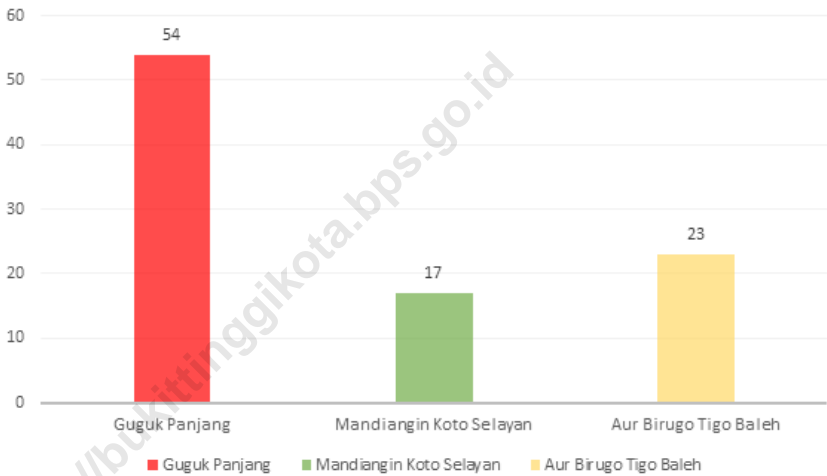
**TECHNICAL NOTES**

1. *Price statistics covers, retail prices of rice in several cities, national retail prices of several commodities, Consumer Price Index (CPI) and inflation rates, Wholesale Price Index (WPI), Indices of prices received and paid by farmers, Producer Price of Dried Unhusked Grain, Dried Harvested Grain, and Low Quality Grain at the farmer level and the huller level, Producer Price Index (PPI)*
2. *The average retail price of rice is compiled through the weekly price survey conducted by the BPS-Statistics Indonesia in several cities. Due to the different qualities of rice in each city, the weighted average price of rice is used.*
3. *CPI is the indicator of inflation in Indonesia. Since January 2014, the CPI has been calculated from the 2012 Cost of Living Survey (CLS) of 82 cities, which covered 225–462 commodities.*
4. *CPI consists of 7 groups as follows: foodstuff; prepared food, beverages, and tobacco products; housing, water, electricity, gas, and fuel; clothing; health; education, recreation, and sports; transportation, communication, and financial services.*



**Gambar 9.1**  
**Figures**

**Jumlah Koperasi Aktif Menurut Kecamatan di Kota Bukittinggi, 2020**  
**Number of Active Cooperative in Bukittinggi Municipality, 2020**



Sumber/Source: Dinas Koperasi, UKM dan Perdagangan/  
Cooperative, Small and Medium Business and Trading Services of Bukittinggi Municipality



**Tabel 9.1** Jumlah Koperasi Aktif Menurut Kecamatan di Kota Bukittinggi, 2018-2021  
**Table** Number of Active Cooperative in Bukittinggi Municipality, 2018-2021

Kecamatan/ Subdistrict	2018	2019	2020	2021
(1)	(3)	(4)	(5)	(5)
Guguk Panjang	54	54	54	54
Mandiingin Koto Selayan	15	16	17	17
Aur Birugo Tigo Baleh	23	23	23	24
Bukittinggi	92	93	94	95

Sumber/Source: Dinas Koperasi, UKM dan Perdagangan/  
 Cooperative, Small and Medium Business and Trading Services of Bukittinggi Municipality

**Tabel 9.2** Jumlah Koperasi Menurut Jenis Koperasi dan Kecamatan di Kota Bukittinggi, 2021  
**Table** Number of Cooperative by Kind of Cooperative and Subdistrict in Bukittinggi Municipality, 2021

Kecamatan/ Subdistrict	KUD	KPR	KOPKAR	Lainnya/ Other	Jumlah/ Total
(1)	(2)	(3)	(4)	(5)	(6)
Guguk Panjang	1	15	14	24	54
Mandiangan Koto Selayan	0	5	1	12	18
Aur Birugo Tigo Baleh	0	11	3	9	23
Bukittinggi	1	31	18	45	95

Sumber/Source: Dinas Koperasi, UKM dan Perdagangan/  
 Cooperative, Small and Medium Business and Trading Services of Bukittinggi Municipality



**Tabel 9.3**  
**Table****Perkembangan Koperasi Dirinci Menurut Anggota, Simpanan dan Volume Usaha di Kota Bukittinggi, 2015-2021*****Growth of Cooperative by Member, Deposit and Omset in Bukittinggi, 2015-2021***

Tahun/Year	Jumlah Koperasi / Number of Cooperative (Buah/Unit)	Anggota/ Member (Orang/ Person)	Simpanan/ Deposits (000)	Volume Usaha/ Omsets (000)	Permodalan/ Assets (000)
(1)	(2)	(3)	(4)	(5)	(6)
2015	103	16 894	158 632 728	227 606 431	241 842 993
2016	105	17 213	165 793 389	175 590 389	252 062 211
2017	92	15 736	177 732 269	480 543 113	272 173 141
2018	92	15 910	212 256 371	202 499 464	310 499 179
2019	93	15 111	183 270 080	195 793 390	291 298 760
2020	94	14 561	210 868 800	179 916 467	300 268 854
2021	95	14 403	202 041 670 000	175 575 520 000	304 235 940 000

Sumber/Source: Dinas Koperasi, UKM dan Perdagangan/  
Cooperative, Small and Medium Business and Trading Services of Bukittinggi Municipality

**Tabel 9.4** Jumlah Koperasi Menurut Jenisnya per Kecamatan di Kota Bukittinggi, 2021  
**Table** Number of Cooperation by Kind in District in Bukittinggi, 2021

Jenis Koperasi/ Kind of Cooperative	Kecamatan / District			Jumlah/ Total
	Guguk Panjang	Mandiangan Koto Selayan	Aur Birugo Tigo Baleh	
(1)	(2)	(3)	(4)	(5)
<b>Koperasi Primer</b>				
1. Kop. Pertanian	0	0	1	1
2. Kop. Perternakan	0	0	0	0
3. Kop. Serba Usaha	9	2	1	12
4. Kop. Kerajinan	1	0	0	1
5. Kop. Simpan Pinjam	5	4	2	11
6. Kop. Jasa/Angkutan	0	0	0	0
7. Kop Menurut Golongan	0	0	0	0
- Pegawai Negeri	15	5	11	31
- Angkutan Darat	1	0	0	1
- Polri	0	0	1	1
- Karyawan/Perum	14	1	3	18
- Guru Swasta	0	0	0	0
- Veteran	0	0	0	0
- Pensiun ABRI	0	0	0	0
- Pensiun PN	1	1	0	2
- Karyawan Bank	0	0	0	0
- Organisasi Wanita	3	1	1	5
8. Kop. Mahasiswa	0	0	0	0
9. Kop. Sekolah	0	0	0	0
10. Koppas	2	1	1	4
11. Koperasi lainnya	3	2	3	8
<b>Koperasi Sekunder</b>				
1. PKPPN	0	0	0	0
2. Pusat Koperasi Wanita	0	0	0	0
2021	54	17	24	95
2020	54	17	23	94
<b>Jumlah/ Total</b> 2019	54	16	23	93
2018	54	15	23	92
2017	54	15	23	92

Sumber/Source: Dinas Koperasi, UKM dan Perdagangan/  
 Cooperative, Small and Medium Business and Trading Services of Bukittinggi Municipality

**Tabel 9.5** Jumlah Data Peserta Aktif Taspen Kota Bukittinggi, 2017-2021  
**Table** Number of Data Taspens Member Active for Bukittinggi Municipality, 2017-2021

Jenis Pegawai/ Kind of Employee	2017	2018	2019	2020	2021
(1)	(2)	(3)	(4)	(5)	(6)
PNS Pusat	862	895	899	864	2 489
PNS Daerah Otonomi	2 523	2660	2412	2330	1 605
Pejabat Negara	11	2	9	8	16
Hakim	4	3	2	4	2
Jumlah / Total	3400	3560	3322	3206	4 112

Sumber/Source: PT Taspen (Persero) Cabang Bukittinggi/  
 PT Taspen of Bukittinggi PT Taspen of Bukittinggi

**Tabel 9.6** Jumlah Data Peserta Pensiun di Taspen Kota Bukittinggi, 2017-2021  
**Table** Number of Data Taspens Member Inactive for Bukittinggi Municipality, 2017-2021

Jenis Pegawai/ Kind of Employee	2017	2018	2019	2020	2021
(1)	(2)	(3)	(4)	(5)	(6)
PNS Pusat	1298	1252	1231	1217	646
Pejabat Negara	4	3	4	4	2
Pensiun TNI	149	132	19	17	20
Veteran	46	34	8	7	7
PKRI/KNIP	1	-	-	-	-
PNS Daerah	1688	1822	1774	1934	2 254
Hakim	12	12	8	9	9
PT KAI (ex. Dephub)	1	1	1	1	13
Dana Kehormatan Veteran	6	2	1	1	1
Lainnya	-	-	-	-	-
<b>Jumlah / Total</b>	<b>3205</b>	<b>3258</b>	<b>3046</b>	<b>3190</b>	<b>2952</b>

Sumber/Source: PT Taspen (Persero) Cabang Bukittinggi/  
 PT Taspen of Bukittinggi PT Taspen of Bukittinggi

**Tabel 9.7** Perkembangan Kredit Menurut Sektor Pinjaman pada Bank di Kota Bukittinggi (jutaan rupiah) , 2021  
**Table** Development of Bank Credit by Sector (million rupiah), 2021

Sektor/Sector	2021
(1)	(2)
01. Pertanian / Agriculture	
02. Pertambangan / Mining	
03. Industri / Industry	
04. Listrik dan Gas/ Electricity and Gas	
05. Air ,Pengelolaan Sampah, dan Limbah / Water, Waste and Waste management	
06. Konstruksi / Construction	
07. Perdagangan Besar dan Eceran, Reparasi Mobil dan Motor / Whole Sale and Retail Trade, Repair of Motor Vehicles an Motorcycles	
08. Transportasi dan Pergudangan / Transportation and Storage	
09. Akomodasi dan Makan-Minum / Accomodation and Food Service Activities	
10. Informasi dan Komunikasi / Information and Communication	
11. Jasa Keuangan dan Asuransi / Financial and Insurance	
12. Real Estate / Real Estate	
13. Jasa Perusahaan / Business Services	
14. Adm Pemerintahan Pertahanan dan Jamsos / Public Adm and Defence, Compulsory Social Security	
15. Jasa Pendidikan / Education	
16. Kesehatan dan Sosial / Health & Social	
17. Jasa Lainnya / Other Services	
18. Bukan Lapangan Usaha / Loan to Non Industrial Origin	
Jumlah / Total	

Sumber/Source: Kantor Perwakilan Bank Indonesia Provinsi Sumatera Barat/  
 Representation Bank Indonesia of Sumatera Barat Province

**Tabel 9.8**      **Perkembangan Tabungan pada Bank di Kota Bukittinggi**  
**Table**            **(jutaan rupiah), 2015-2021**  
**Development of Saving Bank in Bukittinggi (million**  
**rupiah), 2015-2021**

Tahun/Year	Penabung/Accounts (Orang)	Nominal/ Value (Rp)
(1)	(2)	(3)
2015	305 038	2 052 774
2016	329 589	2 327 811
2017	383 378	2 574 547
2018	425 664	2 804 018
2019	440 492	2 757 572
2020	507 323	2 973 282
2021		

Sumber/Source: Kantor Perwakilan Bank Indonesia Provinsi Sumatera Barat/  
Representation Bank Indonesia of Sumatera Barat Province

**Tabel 9.9**  
**Table****Perkembangan Giro dan Deposito pada Bank di Kota Bukittinggi (jutaan rupiah), 2015-2021**  
**Development of Demand Deposits and Time Deposits in Bank in Bukittinggi (million rupiah), 2015-2021**

Tahun / Year	Giro / Demand Deposits		Deposito Berjangka / Time Deposits	
	Penabung / Accounts (Orang)	Nominal / Value (Rp)	Penabung / Accounts (Orang)	Nominal / Value (Rp)
(1)	(2)	(3)	(4)	(5)
2015	3 261	349 079	7 429	861 106
2016	4 147	386 665	7 124	945 824
2017	3 783	387 146	7 420	1 114 221
2018	3 757	464 612	7 327	1 085 481
2019	3 609	503 475	7 314	1 272 695
2020	4 374	388 990	7 027	1 201 666
2021				

Sumber/Source: Kantor Perwakilan Bank Indonesia Provinsi Sumatera Barat/  
Representation Bank Indonesia of Sumatera Barat Province

**Tabel 9.10** Harga Komoditi Perkebunan di Pasar Bukittinggi, 2021  
**Table** Market Prices in Bukittinggi, 2021

Bulan/Month	Kelapa/ Coconut (Butir)	Kopi/ Coffee (Kg)	Cengkeh/ Clove (Kg)	Garda/ Munggu (Kg)	Jahe/ Gajah (Kg)	
(1)	(2)	(3)	(4)	(5)	(6)	
01. Januari / January	5 000	28 500	150 000	50 000	27 000	
02. Februari / February	5 500	29 000	160 000	58 000	27 000	
03. Maret / March	5 500	29 000	160 000	50 000	28 000	
04. April / April	6 000	28 000	160 000	50 000	29 000	
05. Mei / May	6 000	30 000	160 000	58 000	30 000	
06. Juni / June	6 000	30 000	170 000	55 000	30 000	
07. Juli / July	5 500	29 000	165 000	50 000	31 000	
08. Agustus / August	6 000	29 000	165 000	58 000	29 000	
09. September / September	6 000	19 000	165 000	55 000	31 000	
10. Oktober / October	6 000	32 000	165 000	50 000	28 000	
11. November / November	6 000	30 000	160 000	58 000	30 000	
12. Desember / December	6 000	35 000	165 000	55 000	29 000	
2021	5 791	29 875	162 083	53 916	29 083	
2020	5 889	29 722	160 000	60 000	27 444	
Rata-rata/ Average	2019	5 417	26 000	163 667	62 500	17 583
	2018	5 042	25 000	145 000	59 583	17 167
	2017	5 250	25 500	137 500	62 083	17 917

Sumber/Source: Dinas Pertanian dan Pangan Kota Bukittinggi/  
 Agriculture and Food Services of Bukittinggi



## Pengeluaran Penduduk

### Population Expenditure

Rata-rata Pengeluaran  
Pada Sektor Makanan  
Tahun 2021

**873.722**

(Rupiah)/bulan  
(Rupiah)/Month

**Average Expenditure  
in Food Sector 2021**



Rata-rata Pengeluaran  
Untuk Sektor Rokok Tahun 2021

**94.324** (Rupiah)  
Sebulan/Month

**Average Expenditure in  
Cigarrates Sector 2021**



Rata-rata Pengeluaran  
Pada Sektor Pakaian dan Alas Khaki  
Tahun 2021

**86.071**

(Rupiah)/bulan  
(Rupiah)/Month

**Average Expenditure  
in Clothing Sector 2021**





**PENJELASAN TEKNIS**

1. Kegiatan pengumpulan data sosial dan ekonomi yang dilaksanakan secara rutin oleh BPS melalui Survei Sosial Ekonomi Nasional (Susenas).
2. Sejak tahun 2011 sampai dengan 2014, pengumpulan data Susenas konsumsi pengeluaran rumah tangga dilaksanakan secara triwulanan. Mulai tahun 2015 pengumpulan data Susenas dilaksanakan dua kali dalam setahun, yaitu pada Maret dan September.
3. Target sampel Susenas Maret adalah 300.000 rumah tangga yang tersebar di seluruh kabupaten/kota di Indonesia. Target sampel Susenas pada bulan September adalah sebanyak 75.000 rumah tangga.
4. Data hasil pencacahan Susenas Maret dapat disajikan untuk tingkat nasional, provinsi, dan kabupaten/kota, sedangkan untuk data hasil Susenas September hanya dapat disajikan untuk tingkat nasional dan provinsi.
5. Data konsumsi/pengeluaran yang dikumpulkan pada Susenas Maret dibagi menjadi dua kelompok, yaitu makanan dan bukan makanan. Jumlah komoditas makanan sebanyak 188 komoditas. Pengumpulan data kelompok makanan

**TECHNICAL NOTES**

1. Socioeconomic data collection activities are carried out regularly by the BPS-Statistics Indonesia through the National Socioeconomic Survey (Susenas).
2. Since 2011 to 2014, Susenas data collection of household consumption/expenditures was conducted quarterly. Starting in 2015, collecting of data Susenas carry out twice a year, in March and September.
3. The March Susenas target sample covers 300.000 households spread out at all regency/municipality in Indonesia. The September Susenas target sample covers 75.000 households.
4. The result from Susenas data collection in March can be presented on national, provincial, and regency/municipality level estimates, while in September can be disseminated only for the national and provincial levels.
5. The consumption/expenditure data collected in March Susenas are divided into two groups, namely food and non-food. The number of food commodity are 188 commodities. The food group data collection includes quantity and value of commodities consumed.
6. Data collection on mostly non food groups cover only the value of expenditures consumed except for certain

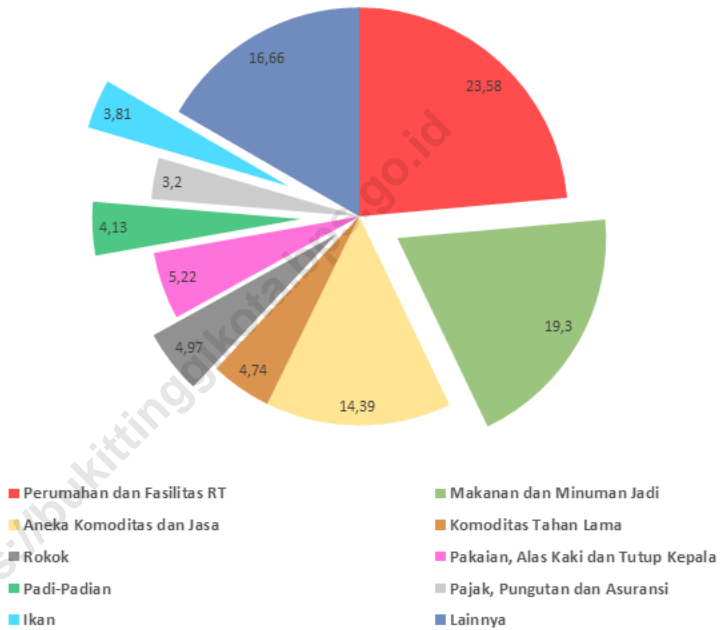
meliputi banyaknya komoditas yang dikonsumsi beserta nilai pengeluarannya.

6. Pengumpulan data pada sebagian besar kelompok bukan makanan hanya mencakup nilai pengeluaran barang yang dikonsumsi, kecuali beberapa jenis barang tertentu juga dikumpulkan kuantitasnya, seperti listrik, air, gas, dan bahan bakar minyak (BBM).
7. Referensi waktu survei yang digunakan adalah selama seminggu terakhir untuk konsumsi makanan dan sebulan atau setahun terakhir untuk konsumsi bukan makanan.
8. Pengeluaran rata-rata per kapita adalah biaya yang dikeluarkan untuk konsumsi semua anggota rumah tangga selama sebulan baik yang berasal dari pembelian, pemberian maupun produksi sendiri dibagi dengan banyaknya anggota rumah tangga dalam rumah tangga tersebut.

*comodities can also collected its quantity, such as the use of electricity, water, gas, and fuel oil (BBM).*

7. *The survey time reference period is previous week before enumeration date for food consumption and last month or last year for non-food consumption.*
8. *Per capita Average Expenditure is the cost spent for all household members consumption during the month, whether from purchasing, giving or own production, divided by the number of household members in the household.*

**Gambar 10.1** Persentase Pengeluaran Per kapita Sebulan Menurut Kelompok Komoditas di Kota Bukittinggi, 2020  
*Percentage of Monthly Expenditure per Capita by Commodity Group in Bukittinggi Municipality, 2020*



Sumber/Source: Badan Pusat Statistik Provinsi Sumatera Barat/  
 BPS-Statistics of Sumatera Barat



**Tabel 10.1** Rata-rata Pengeluaran per Kapita Sebulan Menurut Kelompok Komoditas (rupiah) di Kota Bukittinggi, 2020 dan 2021  
**Table** Monthly Average Expenditure per Capita by Commodity Group (rupiahs) in Bukittinggi Municipality, 2020 and 2021

Kelompok Komoditas/Commodity Group	2020	2021
(1)	(2)	(3)
<i>Makanan / Food</i>		
Padi-padian/Cereals	68 456	69 560
Umbi-umbian/Tubers	8 777	9 549
Ikan/Udang/Cumi/Kerang /Fish/Prawn/Squid/Clam	63 126	68 006
Daging/Meat	37 524	48 464
Telur dan susu/Eggs and milk	47 172	51 163
Sayur-sayuran/Vegetables	47 995	57 640
Kacang-kacangan/Legumes	8 685	8 361
Buah-buahan/Fruits	60 190	40 128
Minyak dan Kelapa/Oil and Coconut	17 656	21 555
Bahan minuman/Beverage stuffs	15 580	15 836
Bumbu-bumbuan/Spices	8 365	11 198
Konsumsi lainnya/Miscellaneous food items	10 155	12 321
Makanan dan minuman jadi / Prepared food and beverages	320 024	365 616
Rokok/Cigarette	82 366	94 324
<b>Jumlah Makanan / Total Food</b>	<b>796 071</b>	<b>873 722</b>
<i>Bukan Makanan / Non-Food</i>		
Perumahan dan fasilitas rumah tangga/Housing and household facility	390 983	441 433
Aneka komoditas dan jasa/Goods and services	238 548	245 973
Pakaian, alas kaki, dan tutup kepala / Clothing, footwear, and headgear	86 485	86 071
Komoditas tahan lama/Durable goods	78 591	100 557
Pajak, pungutan, dan asuransi / Taxes and insurances	53 098	65 603
Keperluan pesta dan upacara / Parties and ceremonies	14 167	12 856
<b>Jumlah Bukan Makanan / Total Non-Food</b>	<b>861 872</b>	<b>952 493</b>
<b>Jumlah / Total</b>	<b>1 657 943</b>	<b>1 826 215</b>

Sumber/Source: BPS, Survei Sosial Ekonomi Nasional (Susenas) Maret  
 BPS-Statistics Indonesia, National Socioeconomic Survey March

**Tabel 10.2**      **Persentase Pengeluaran per Kapita Sebulan Menurut**  
**Table**            **Kelompok Komoditas di Kota Bukittinggi, 2020 dan 2021**  
**Percentage of Monthly Expenditure per Capita by**  
**Commodity Group in Bukittinggi Municipality, 2020 and**  
**2021**

Kelompok Komoditas/Commodity Group	2020	2021
(1)	(2)	(3)
<i>Makanan / Food</i>		
Padi-padian/Cereals	4,13	3,81
Umbi-umbian/Tubers	0,53	0,52
Ikan/Udang/Cumi/Kerang /Fish/Prawn/Squid/Clam	3,81	3,72
Daging/Meat	2,26	2,65
Telur dan susu/Eggs and milk	2,85	2,80
Sayur-sayuran/Vegetables	2,89	3,16
Kacang-kacangan/Legumes	0,52	0,46
Buah-buahan/Fruits	3,63	2,20
Minyak dan Kelapa/Oil and Coconut	1,06	1,18
Bahan minuman/Beverage stuffs	0,94	0,87
Bumbu-bumbuan/Spices	0,50	0,61
Konsumsi lainnya/Miscellaneous food items	0,61	0,67
Makanan dan minuman jadi / Prepared food and beverages	19,30	20,02
Rokok/Cigarette	4,97	5,16
<b>Jumlah Makanan / Total Food</b>	<b>48,02</b>	<b>47,84</b>
<i>Bukan Makanan / Non-Food</i>		
Perumahan dan fasilitas rumah tangga/Housing and household facility	23,58	24,17
Aneka komoditas dan jasa/Goods and services	14,39	13,47
Pakaian, alas kaki, dan tutup kepala / Clothing, footwear, and headgear	5,22	4,71
Komoditas tahan lama/Durable goods	4,74	5,51
Pajak, pungutan, dan asuransi / Taxes and insurances	3,20	3,59
Keperluan pesta dan upacara / Parties and ceremonies	0,85	0,70
<b>Jumlah Bukan Makanan / Total Non-Food</b>	<b>51,98</b>	<b>52,16</b>
<b>Jumlah / Total</b>	<b>100,00</b>	<b>100,00</b>

Sumber/Source: BPS, Survei Sosial Ekonomi Nasional (Susenas) Maret  
 BPS-Statistics Indonesia, National Socioeconomic Survey March



**Tabel 10.3** **Persentase Penduduk Menurut Golongan Pengeluaran per Kapita Sebulan di Kota Bukittinggi, 2020-2021**  
**Table** **Percentage of Population by per Capita Spending Group a Month in Bukittinggi Municipality, 2020-2021**

Golongan Pengeluaran / Spending Group (Rp)	2020	2021
(1)	(2)	(3)
< 150 000	-	-
150 000—199 999	-	-
200 000—299 999	0,44	-
300 000—499 999	0,64	-
500 000—749 999	5,75	-
750 000—999 999	14,45	-
1 000 000—1 499 999	28,02	-
1 500 000 +	50,71	-
Jumlah / Total	100,00	-

Sumber/Source: BPS, Survei Sosial Ekonomi Nasional (Susenas) Maret  
 BPS-Statistics Indonesia, National Socioeconomic Survey March



Bab  
Chapter

11

# Perdagangan Trade

Jumlah Los Bulanan Tahun 2021

Number of Shop Corner 2021

Jumlah Pasar Tahun 2021

Number of Market 2021

3

5156

Jumlah Toko Tahun 2021

Number of Store 2021

2315





**PENJELASAN TEKNIS**

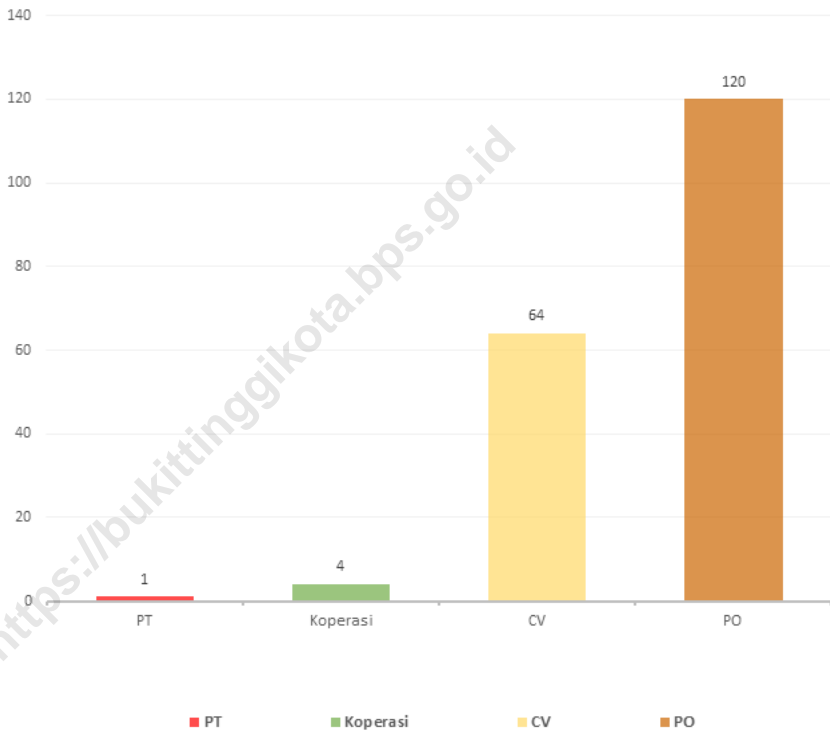
1. Sistem pencatatan Statistik Ekspor dan Impor di BPS adalah "General Trade" dengan wilayah pencatatan meliputi seluruh wilayah kepabeanan Indonesia.
2. Pengesahan dokumen kepabeanan ekspor dan impor dilakukan oleh Bea dan Cukai berdasarkan Persetujuan Muat/Bongkar Barang.
3. Data ekspor berasal dari dokumen kepabeanan BC 3.0 atau yang disebut dokumen Pemberitahuan Ekspor Barang (PEB) yang diisi oleh eksportir.
4. Data impor berasal dari dokumen kepabeanan BC 2.0 atau yang disebut dokumen Pemberitahuan Impor Barang (PIB), Pemberitahuan Impor Barang Khusus (PIBK), Pemberitahuan Pabean Free Trade Zone (PPFTZ) dan dokumen kepabeanan BC 2.3 yang mencatat impor barang dari Luar Negeri ke Kawasan Berikat.
5. Barang-barang yang dikirim ke luar negeri untuk diolah dicatat sebagai ekspor, sedangkan hasil olahan yang dikembalikan ke Indonesia dicatat sebagai impor.
6. Rata-rata lama tinggal adalah rata-rata waktu tinggal wisatawan mancanegara di Indonesia untuk satu kali kunjungan.
7. Barang-barang yang tidak

**TECHNICAL NOTES**

1. *The recording of export and import statistics is based on General Trade System covering all Indonesian customs areas.*
2. *The legalization of customs export and import documents is conducted by the Customs and Excise Office.*
3. *The export data are compiled based on customs export documents BC 3.0 or known as Export Declarations (PEB), filled by exporters.*
4. *The import data are compiled based on customs import documents BC 2.0 or known as Import Declarations Form (PIB), Import Declarations Form for Special Commodity (PIBK), Customs Declaration Form for Free Trade Zone (PPFTZ), and customs import documents BC 2.3 which records import goods from foreign country to Bounded Zones Area.*
5. *Goods send abroad for processing purposes are recorded as export while its product sent to Indonesia are recorded as import.*
6. *Foreign goods processed in Indonesia are still recorded as imports although the products will be sent to abroad.*
7. *The following goods are not included in the statistics are clothings and passengers' jewelry, luggage of passengers for own use, except refrigerators,*

- dicakup dalam pencatatan adalah pakaian dan barang-barang perhiasan penumpang, barang-barang bawaan penumpang dari/ke luar negeri untuk dipakai sendiri, kecuali lemari es, pesawat televisi, dan sebagainya, barang-barang untuk keperluan perwakilan kedutaan suatu negara, barang-barang ekspedisi dan ekshibisi atau pameran, barang-barang untuk militer yang diimpor langsung oleh angkatan bersenjata, pembungkus/peti kemas untuk diisi kembali, uang dan surat-surat berharga, dan barang-barang contoh
8. Jenis komoditi adalah barang ekspor yang dicatat sesuai kode Harmonized System (HS)
- television sets, etc, goods imported/exported for the use of foreign representative countries/ embassies, goods for expeditions, and shows or exhibitions, military goods directly imported by the Armed Forces, packings/ containers to be refilled, bank notes and securities, and sample goods*
8. *Type commodity is exported goods recorded based on Harmonized System (HS) code.*

**Gambar 11.1** Jumlah Surat Izin Usaha Perdagangan (SIUP) Menurut Sektor yang Dikeluarkan Dinas Penanaman Modal, PTSP, Perindustrian dan Tenaga Kerja Kota Bukittinggi, 2020  
**Number of Register Sign of Trading by Sector Outward by Investment, Industrial and Labor of Bukittinggi Municipality, 2020**



Sumber/Source: Dinas Penanaman Modal, PTSP, Perindustrian dan Tenaga Kerja Kota Bukittinggi/  
 Investment, Industrial and Labor of Bukittinggi Municipality





**Tabel 11.1** Jumlah Sarana Perdagangan Menurut Jenisnya di Kota Bukittinggi, 2021  
**Table** Number of Trading Facilities by Type of Facility in Bukittinggi Municipality, 2021

Lokasi Pasar / Market Location	Bangunan Toko / Store		Los Bulanan/ Shop Corner		
	Luas / Wide (m2)	Jumlah Toko / Number of Stores	Luas / Wide (m2)	Daya Tampung /Capacity	
(1)	(2)	(3)	(4)	(5)	
01. Pasar Atas	1 880.46	193	301.75	49	
02. Pasar Bawah	4 924.85	623	3 199.07	719	
03. Pasar Simpang Aur	13 729.88	1 499	5 108.60	4 388	
	2021	20 535.19	2 315.00	8 609.42	5 156.00
	2020	27 980	3 138	9 110	5 370
Jumlah/ Total	2019	61 586	3 166	9 078	5 321
	2018	28 178	3 085	9 078	5 321
	2017	28 109	3 061	9 062	5 315

Sumber/Source: Dinas Koperasi, UKM dan Perdagangan Kota Bukittinggi/  
 Cooperative, Small and Medium Business and Trading Services of Bukittinggi Municipality

**Tabel 11.2** Jumlah Surat Izin Usaha Perdagangan (SIUP) yang Dikeluarkan Menurut Sektor di Kota Bukittinggi, 2021  
**Table** Number of Register Sign of Trading Outward by Sector in Bukittinggi Municipality, 2021

Sektor / Sector	Jumlah / Total
(1)	(2)
01. Hasil Pertanian, Peternakan, Kehutanan, Perburuan dan Perikanan/ <i>Agriculture, livestock, Forestry, Hunting and Fishing</i>	21
02. Pertambangan dan Penggalian / <i>Mining and Quarrying</i>	3
03. Industri Pengolahan / <i>Manufacturing Industry</i>	0
04. Listrik, Gas dan Air / <i>Electricity, Gas and Water Supply</i>	4
05. Bangunan dan Konstruksi / <i>Building and Construction</i>	5
06. Perdagangan Besar, Eceran, Rumah Tangga dan Hotel / <i>Wholesale, Retail, Household and Hotels</i>	78
07. Angkutan, Pergudangan dan Komunikasi / <i>Transport, Storage and Communication</i>	2
08. Keuangan Asuransi, Persewaan Bangunan dan Tanah serta Jasa Perusahaan/ <i>Finance, Insurance, Real Estate Building/Land and Business and Services</i>	3
09. Jasa Kemasyarakatan dan Perorangan / <i>Social Services and Individuals</i>	12
	2021
	2020
Jumlah/ Total	2019
	2018
	2017

Sumber/Source: Dinas Penanaman Modal, PTSP, Perindustrian dan Tenaga Kerja Kota Bukittinggi/  
 Investment, Industrial and Labor of Bukittinggi Municipality

**Tabel 11.3** Jumlah Surat Izin Usaha Perdagangan (SIUP) yang Dikeluarkan per Bulan di Kota Bukittinggi, 2021  
**Table** Number of Register Sign of trading Outward by Month in Bukittinggi Municipality, 2021

Bulan / Month	Jumlah / Total
(1)	(2)
01. Januari / January	45
02. Februari / February	34
03. Maret / March	36
04. April / April	28
05. Mei / May	35
06. Juni / June	40
07. Juli / July	36
08. Agustus / August	4
09. September / September	0
10. Oktober / October	2
11. November / November	0
12. Desember / December	0
	2021
	2020
Jumlah/ Total	2019
	2018
	2017
	260
	278
	246
	222
	229

Sumber/Source: Dinas Penanaman Modal, PTSP, Perindustrian dan Tenaga Kerja Kota Bukittinggi/  
 Investment, Industrial and Labor of Bukittinggi Municipality

**Tabel 11.4** Jumlah Surat Izin Usaha Perdagangan (SIUP) yang Dikeluarkan Menurut Sektor di Kota Bukittinggi, 2021  
**Table** Number of Register Sign of Trading Outward by Sector in Bukittinggi Municipality, 2021

Sektor / Sector	PT	Koperasi	CV	Fa.	PO	BPL	Jumlah / Total	
(1)	(2)	(3)	(4)	(5)	(6)	(7)	(8)	
01. Pertanian, Peternakan, Kehutanan, Perburuan dan Perikanan	3	-	7	-	11	-	21	
02. Pertambangan dan Penggalian	-	-	1	-	2	-	3	
03. Industri Pengolahan	-	-	-	-	-	-	-	
04. Listrik, Gas dan Air	-	-	1	-	3	-	4	
05. Bangunan dan Konstruksi	2	-	2	-	1	-	5	
06. Perdagangan Besar, Eceran, Rumah Tangga dan Hotel	11	-	12	-	55	-	78	
07. Angkutan, Pergudangan dan Komunikasi	-	-	1	-	1	-	2	
08. Keuangan Asuransi, Persewaan Bangunan dan Tanah serta Jasa Perusahaan	1	-	2	-	-	-	3	
09. Jasa Kemasyarakatan dan Perorangan	3	-	4	-	5	-	12	
	2021	20	-	30	-	78	-	128
	2020	1	4	64	-	120	-	278
<b>Jumlah/ Total</b>	2019	10	4	73	-	159	-	246
	2018	19	-	46	-	157	-	222
	2017	12	-	24	-	193	-	229

Sumber/Source: Dinas Penanaman Modal, PTSP, Perindustrian dan Tenaga Kerja Kota Bukittinggi/  
 Investment, Industrial and Labor of Bukittinggi Municipality

**Tabel 11.5** **Penerimaan dan Penyaluran Beras Bulog dalam Daerah Kota Bukittinggi, 2021**  
***Inflow and Distribution of Rice Through Burreu of Logistic (Kg) in Bukittinggi Municipality, 2021***

Bulan / Month	Perse diaan Awal / Stock at the Beginning	Peneri maan / Inflow	Jumlah / Total	Penyaluran Wil. Bukit tinggi / Distribution of Bukittinggi	Penya luran Wil. Agam, Padang Panjang	Perse diaan Akhir / Stock at the End
(1)	(2)	(3)	(4)	(5)	(6)	(7)
Januari/ January	2 838 178.98	-	2 838 178.98	-	141 340.00	2 696 838.98
Februari/ February	2 696 838.98	22 800	2 719 638.98	-	162 220.00	2 557 418.98
Maret/ March	2 557 418.98	60 020	2 617 438.98	-	307 561.00	2 309 877.98
April/ April	2 309 877.98	26 960	2 336 837.98	-	523 843.00	1 812 994.98
Mei/ May	1 812 994.98	-	1 812 994.98	-	174 047.60	1 638 947.38
Juni/ June	1 638 947.38	-	1 638 947.38	-	101 650.00	1 537 297.38
Juli/ July	1 537 297.38	2 338 295	3 875 592.38	56 010	2 690 950.00	1 128 632.38
Agustus/ August	1 128 632.38	1 094 340	2 222 972.38	-	1 187 490.14	1 035 482.24
September/ September	1 035 482.24	400	1 035 882.24	-	115 185.00	920 697.24
Oktober/ October	920 697.24	299 040	1 219 737.24	-	138 499.00	1 081 238.24
November/ November	1 081 238.24	125 000	1 206 238.24	-	132 501.00	1 073 737.24
Desember/ December	1 073 737.24	422 970	1 496 707.24	-	442 069.24	1 054 638.00

Sumber/Source: Perum Bulog Sub Drive Bukittinggi/  
Bureau of Logistics Bukittinggi

**Tabel 11.6** **Penerimaan dan Penyaluran Beras Bulog Khusus Beras Rastra dan BKS-BBM dalam Daerah Kota Bukittinggi, 2021**  
**Table** ***Inflow and Distribution of Poor Rice and BKS-BBM Through Burreu of Logistic (Kg) in Bukittinggi Municipality, 2021***

Bulan / Month	Perse diaan Awal / Stock at the Beginning	Penerimaan / Inflow	Jumlah / Total	Penyaluran Wil. Bukit tinggi / Distribution of Bukittinggi	Perse diaan Akhir / Stock at the End
(1)	(2)	(3)	(4)	(5)	(6)
Januari / January	2 838 178.98	-	2 838 178.98	38 850.00	2 696 838.98
Februari / February	2 696 838.98	22 800	2 719 638.98	28 950.00	2 557 418.98
Maret / March	2 557 418.98	60 020	2 617 438.98	26 250.00	2 309 877.98
April / April	2 309 877.98	26 960	2 336 837.98	20 450.00	1 812 994.98
Mei / May	1 812 994.98	-	1 812 994.98	17 544.60	1 638 947.38
Juni / June	1 638 947.38	-	1 638 947.38	16 800.00	1 537 297.38
Juli / July	1 537 297.38	2 338 295	3 875 592.38	23 950.00	1 128 632.38
Agustus / August	1 128 632.38	1 094 340	2 222 972.38	14 750.00	1 035 482.24
September / September	1 035 482.24	400	1 035 882.24	22 950.00	920 697.24
Oktober / October	920 697.24	299 040	1 219 737.24	47 000.00	1 081 238.24
November / November	1 081 238.24	125 000	1 206 238.24	30 050.00	1 073 737.24
Desember / December	1 073 737.24	422 970	1 496 707.24	51 685.00	1 054 638.00

Sumber/Source: Perum Bulog Sub Drive Bukittinggi/  
Bureau of Logistics Bukittinggi

# Sistem Neraca Regional

## System of Regional Accounts

Bab  
Chapter

# 12

## Pertumbuhan Ekonomi Kota Bukittinggi 2021

*Economic Growth of  
Bukittinggi Municipality 2021*

# 3,61

Persen  
Percent



Pada Tahun 2020

Pengeluaran Konsumsi Rumah Tangga

## Kota Bukittinggi

4.934.269,15 Juta Rupiah  
Million Rupiah

Household Consumption Expenditure  
Bukittinggi Municipality

In 2020

EAT ME!



TASTE ME!







**PENJELASAN TEKNIS**

1. Penghitungan statistik neraca nasional mengikuti buku petunjuk yang diterbitkan oleh Perserikatan Bangsa Bangsa (PBB) dikenal sebagai Sistem Neraca Nasional (SNN). SNN adalah rekomendasi internasional tentang bagaimana menyusun ukuran aktivitas ekonomi yang sesuai dengan standar neraca baku yang didasarkan pada prinsip-prinsip ekonomi. Rekomendasi yang dimaksud dinyatakan dalam sekumpulan konsep, definisi, klasifikasi, dan aturan neraca yang disepakati secara internasional dalam mengukur indikator tertentu seperti Produk Domestik Bruto (PDB). Salah satu bentuk adaptasi pencatatan statistik nasional adalah melakukan perubahan tahun dasar PDB Indonesia dari tahun 2000 ke 2010. Perubahan tahun dasar PDB dilakukan seiring dengan mengadopsi rekomendasi PBB yang tertuang dalam Sistem Neraca Nasional 2008 (SNA 2008).
2. Produk Domestik Bruto pada tingkat nasional serta Produk Domestik Regional Bruto (PDRB) pada tingkat regional Kabupaten/Kota menggambarkan kemampuan suatu wilayah untuk menciptakan nilai tambah

**TECHNICAL NOTES**

1. *The method used to estimate national accounts statistics is based on the standard guidelines formed by United Nation known as System of National Accounts (SNA). SNA is the internationally agreed standard set of recommendations on how to compile measures of economic activity in accordance with strict accounting conventions based on economic principles. The recommendations are expressed in term of a set of concepts, definitions, classifications and accounting rules that comprise the internationally agreed standard for measuring indicators such as Gross Domestic Product (GDP). One of the improvement in the national statistical system is to rebase GDP form base year 2000 to 2010 in order to capture current economic condition. It is in line with the United Nations (UN) recommendation on 2008 SNA.*
2. *The basic measure of the value added arising from economic activity is known as Gross Domestic Product at the national level and Gross Regional Domestic Product (GRDP) at the regional level (regencies/municipalities). To compile these statistics, two approaches have been used, i.e. "production approach" and "expenditure approach". The first*

pada suatu waktu tertentu. Untuk menyusun PDB maupun PDRB digunakan 2 pendekatan, yaitu lapangan usaha dan pengeluaran.

Keduanya menyajikan komposisi data nilai tambah dirinci menurut sumber kegiatan ekonomi (lapangan usaha) dan menurut komponen penggunaannya. PDB maupun PDRB dari sisi lapangan usaha merupakan penjumlahan seluruh komponen nilai tambah bruto yang mampu diciptakan oleh sektor-sektor ekonomi atas berbagai aktivitas produksinya. Sedangkan dari sisi pengeluaran menjelaskan tentang penggunaan dari nilai tambah tersebut.

3. PDB menurut lapangan usaha mengalami perubahan klasifikasi dari 9 lapangan usaha menjadi 17 lapangan usaha. PDB menurut lapangan usaha dirinci menurut total nilai tambah dari seluruh sektor ekonomi yang mencakup lapangan usaha Pertanian, Kehutanan, dan Perikanan; Pertambangan dan Penggalian; Industri Pengolahan; Pengadaan Listrik dan Gas; Pengadaan Air, Pengelolaan Sampah, Limbah dan Daur Ulang; Konstruksi; Perdagangan Besar dan Eceran, Reparasi Mobil dan Sepeda Motor; Transportasi dan Pergudangan; Penyediaan Akomodasi dan Makan Minum;

*approach is to measure value added produced by various kinds of economic activities, while the second approach is to measure final uses of the country's output. In other words, GDP/GRDP is the sum of total value added produced by all economic industries (activities) and the way of using it.*

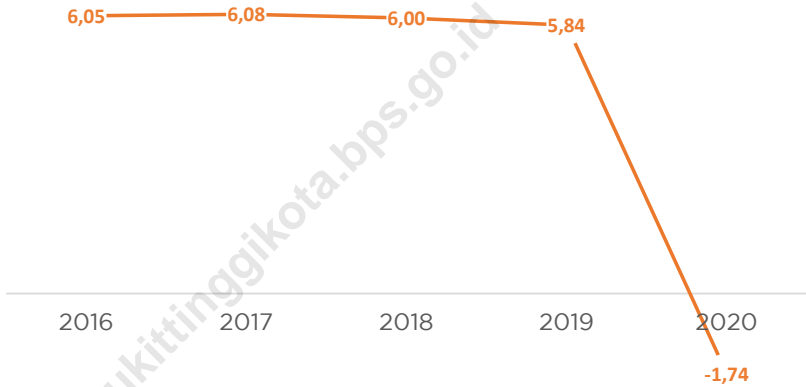
3. *GDP by industry classification changes from 9 sectors to 17 industries. GDP by industry is classified by types of economic activities such as Agriculture, Forestry and Fishing; Mining and Quarrying; Manufacturing; Electricity and Gas; Water supply, Sewerage, Waste Management and Remediation Activities; Construction; Wholesale and Retail Trade; Repair of Motor Vehicles and Motorcycles; Transportation and Storage; Accommodation and Food Service Activities; Information and Communication; Financial and Insurance Activities; Real Estate Activities; Business Activities; Public Administration; Defence and Compulsory Social Security; Education; Human Health and Social Work Activities; and Other Services Activities.*
4. *GDP by expenditure classification changes where consumption expenditure Non-profit Institutions Serving Households (NPISH) previously included as part of household consumption*

- Informasi dan Komunikasi; Jasa Keuangan dan Asuransi; Real Estat; Jasa Perusahaan; Administrasi Pemerintahan, Pertahanan dan Jaminan Sosial Wajib; Jasa Pendidikan; Jasa Kesehatan dan Kegiatan Sosial; dan Jasa lainnya.
4. PDB menurut pengeluaran mengalami perubahan klasifikasi dimana pengeluaran konsumsi Lembaga Non Profit yang Melayani Rumah Tangga (LNPR) yang sebelumnya termasuk bagian dari pengeluaran konsumsi rumah tangga menjadi komponen terpisah. Sehingga klasifikasi PDB menurut pengeluaran dirinci menjadi 7 komponen yaitu komponen pengeluaran konsumsi rumah tangga, pengeluaran konsumsi LNPR, pengeluaran konsumsi pemerintah, pembentukan modal tetap bruto, perubahan inventori, ekspor barang dan jasa, dan impor barang dan jasa.
  5. Pengeluaran konsumsi rumah tangga mencakup berbagai pengeluaran konsumsi akhir rumah tangga atas barang dan jasa untuk memenuhi kebutuhan individu ataupun kelompok secara langsung. Pengeluaran rumah tangga di sini mencakup makanan dan minuman selain restoran; pakaian, alas kaki dan jasa perawatannya; perumahan dan *expenditure is taken out into separate component. So that, GDP by type of expenditures is classified into: household consumption expenditure, NPISH consumption expenditure, government consumption expenditure, gross fixed capital formation, changes in inventories, exports of goods and services, and imports of goods and services.*
  5. *Household consumption expenditures consist of expenditures incurred by households, which are used for both individual or collective needs. Household consumptions are classified into food and beverages other than restaurants; clothing, footwear, and related maintenance services; housing and household equipment; health and education; transport and communication; restaurants and hotels; and others.*
  6. *GDP and its aggregations are presented in two forms: at current market prices and at constant base year market prices. In presenting current market prices, all aggregates are valued at current market prices, while base year constant market prices are shown by valuing all aggregates at fixed base year prices. Year of 2010 is used as the base year in this publication.*
  7. *Growth rate of Gross Domestic Product is derived from GDP*

- perlengkapan rumah tangga; kesehatan dan pendidikan; transportasi dan komunikasi; restoran dan hotel serta lainnya.
6. Produk Domestik Bruto maupun agregat turunannya disajikan dalam 2 (dua) versi penilaian, yaitu atas dasar "harga berlaku" dan atas dasar "harga konstan". Disebut sebagai harga berlaku karena seluruh agregat dinilai dengan menggunakan harga pada tahun berjalan, sedangkan harga konstan penilaiannya didasarkan kepada harga satu tahun dasar tertentu, dalam publikasi ini digunakan harga tahun 2010.
  7. Laju pertumbuhan Produk Domestik Bruto diperoleh dari perhitungan PDB atas dasar harga konstan. Diperoleh dengan cara mengurangi nilai PDB pada tahun ke-n terhadap nilai pada tahun ke n-1 (tahun sebelumnya), dibagi dengan nilai pada tahun ke n-1, dikalikan dengan 100 persen. Laju pertumbuhan menunjukkan perkembangan agregat pendapatan dari satu waktu tertentu terhadap waktu sebelumnya.

*at constant market prices. It is obtained by subtracting the value of GDP year n with the value of GDP year n-1, divided by the value of GDP year n-1 then multiplied by 100 percent. The growth rate of GDP explains the income growth during the given period.*

**Gambar 12.1** Laju Pertumbuhan Produk Domestik Regional Bruto Kota Bukittinggi Atas Dasar Harga Konstan 2010 Menurut Lapangan Usaha (Juta Rupiah), 2016-2020  
**Figures** *Growth Rate of Gross Regional Domestic Product of Bukittinggi Municipality at Constant Price, 2016-2020*



Sumber/Source: Badan Pusat Statistik Kota Bukittinggi /  
BPS-Statistics of Bukittinggi Municipality



**Tabel 12.1** **Produk Domestik Regional Bruto Kota Bukittinggi Atas Dasar Harga Berlaku Menurut Lapangan Usaha (juta rupiah), 2017-2021**  
**Gross Regional Domestic Product of Bukittinggi Municipality at Current Market Price, 2017-2021**

Lapangan Usaha/ Industry	2017	2018	2019	2020*	2021**
(1)	(2)	(3)	(4)	(5)	(6)
A. Pertanian, Kehutanan, dan Perikanan / Agriculture, Forestry, and Fishing	96 150,87	96 373,81	99 509,85	101 411,38	104 286,12
B. Pertambangan dan Penggalian / Mining and Quarrying	190,5	189,91	190,75	186,58	188,72
C. Industri Pengolahan / Manufacturing	452 603,15	453 172,38	437 222,66	447 376,30	461 860,48
D. Pengadaan Listrik dan Gas / Electricity and Gas	53 619,5	57 336,96	63 022,34	59 151,39	61 602,26
E. Pengadaan Air, Pengelolaan Sampah, Limbah dan Daur Ulang / Water Supply, Sewerage, Waste Management, and Remediation Activities	11 035,67	11 630,30	12 622,31	13 187,98	12 950,88
F. Konstruksi / Construction	486 029,6	532 094,14	578 563,89	577 807,99	594 344,15
G. Perdagangan Besar dan Eceran; Reparasi Mobil dan Sepeda Motor / Wholesale and Retail Trade; Repair of Motor Vehicles and Motorcycles	2 524 056,86	2 709 773,96	2 958 607,74	2 910 422,94	2 993 968,47
H. Transportasi dan Pergudangan / Transportation and Storage	799 618,9	877 271,61	943 611,46	868 106,21	922 465,30
I. Penyediaan Akomodasi dan Makan Minum / Accommodation and Food Service Activities	435 068,27	480 609,98	526 064,01	405 653,81	430 783,11
J. Informasi dan Komunikasi / Information and Communication	460 244,43	507 205,72	567 676,54	622 251,49	664 303,48
K. Jasa Keuangan dan Asuransi / Financial and Insurance Activities	432 853,32	442 449,69	466 174,67	481 106,92	543 877,71
L. Real Estat / Real Estate Activities	258 774,84	276 035,54	289 203,11	292 009,19	299 283,91
M.N. Jasa Perusahaan / Business Activities	48 298,26	51 378,83	56 386,13	55 389,48	56 237,82
Q. Administrasi Pemerintahan, Pertahanan dan Jaminan Sosial Wajib / Public Administration and Defence, Compulsory Social Security	451 816,62	485 248,96	538 923,42	581 858,04	611 333,02
P. Jasa Pendidikan / Education	415 625,87	453 039,62	506 537,37	545 305,28	558 228,69
Q. Jasa Kesehatan dan Kegiatan Sosial / Human Health and Social Work Activities	241 571,22	264 427,99	293 425,72	337 934,34	360 062,94
R,S,T,U. Jasa lainnya / Other Services Activities	285 548,92	312 822,60	357 574,64	328 374,14	350 787,50
<b>Produk Domestik Regional Bruto / Gross Regional Domestic Product</b>	<b>7 453 106,84</b>	<b>8 011 062,02</b>	<b>8 695 316,61</b>	<b>8 627 533,47</b>	<b>9 026 564,58</b>

Catatan/Note: \* Angka sementara/Preliminary Figures

\*\* Angka sangat sementara/Very Preliminary Figures

Sumber/Source: Badan Pusat Statistik Kota Bukittinggi / BPS-Statistics of Bukittinggi Municipality

**Table 12.2**      **Produk Domestik Regional Bruto Kota Bukittinggi Atas Dasar Harga Konstan 2010 Menurut Lapangan Usaha (juta rupiah), 2017-2021**  
**Gross Regional Domestic Product of Bukittinggi Municipality at Current Market Price, 2017-2021**

Lapangan Usaha/ Industry	2017	2018	2019	2020*	2021**
(1)	(2)	(3)	(4)	(5)	(6)
A. Pertanian, Kehutanan, dan Perikanan / Agriculture, Forestry, and Fishing	69 120,86	68 797,97	69 089,41	70 012,79	72 157,95
B. Pertambangan dan Penggalian / Mining and Quarrying	124,41	123,92	123,41	120,04	119,89
C. Industri Pengolahan / Manufacturing	376 197,39	370 134,83	364 832,12	361 107,56	364 294,03
D. Pengadaan Listrik dan Gas / Electricity and Gas	41 303,96	42 950,77	44 061,35	40 842,15	42 129,43
E. Pengadaan Air, Pengelolaan Sampah, Limbah dan Daur Ulang / Water Supply, Sewerage, Waste Management, and Remediation Activities	8 216,44	8 397,29	8 804,26	9 177,56	8 956,19
F. Konstruksi / Construction	359 860,6	384 955,45	409 929,10	398 580,49	403 945,93
G. Perdagangan Besar dan Eceran; Reparasi Mobil dan Sepeda Motor / Wholesale and Retail Trade; Repair of Motor Vehicles and Motorcycles	1 803 831,77	1 926 174,04	2 059 082,68	2 037 476,63	2 102 503,97
H. Transportasi dan Pergudangan / Transportation and Storage	638 262,16	694 264,66	733 918,61	654 886,65	687 214,65
I. Penyediaan Akomodasi dan Makan Minum / Accommodation and Food Service Activities	253 442,64	273 127,74	290 011,16	222 403,14	232 873,48
J. Informasi dan Komunikasi / Information and Communication	438 485,51	473 259,81	512 172,78	564 445,23	595 989,28
K. Jasa Keuangan dan Asuransi / Financial and Insurance Activities	313 463,23	315 767,83	323 785,85	329 044,77	356 422,13
L. Real Estat / Real Estate Activities	183 495,5	190 792,22	198 085,59	198 587,4	202 982,36
M.N. Jasa Perusahaan / Business Activities	36 702,35	38 464,42	40 679,97	39 286,78	39 715,40
O. Administrasi Pemerintahan, Pertahanan dan Jaminan Sosial Wajib / Public Administration and Defence, Compulsory Social Security	304 946,75	322 589,86	336 425,17	335 005,29	337 756,39
P. Jasa Pendidikan / Education	279 445,53	298 040,25	322 892,07	346 132,61	352 536,80
Q. Jasa Kesehatan dan Kegiatan Sosial / Human Health and Social Work Activities	177 876,4	190 591,04	204 460,54	229 798,27	242 838,26
R,S,T,U. Jasa lainnya / Other Services Activities	198 622,93	213 959,05	233 722,92	208 177,73	220 693,62
<b>Produk Domestik Regional Bruto / Gross Regional Domestic Product</b>	<b>5 483 398,44</b>	<b>5 812 391,14</b>	<b>6 152 076,98</b>	<b>6 045 085,08</b>	<b>6 263 129,76</b>

Catatan/Note: \* Angka sementara/Preliminary Figures

\*\* Angka sangat sementara/Very Preliminary Figures

Sumber/Source: Badan Pusat Statistik Kota Bukittinggi / BPS-Statistics of Bukittinggi Municipality



**Tabel 12.3** Distribusi Persentase Produk Domestik Regional Bruto Kota Bukittinggi Atas Dasar Harga Berlaku Menurut Lapangan Usaha (juta rupiah), 2017-2021  
**Table** *Percentage Distribution of Gross Regional Domestic Product of Bukittinggi Municipality at Current Market Price, 2017-2021*

Lapangan Usaha / Industry	2017	2018	2019	2020*	2021**
(1)	(2)	(3)	(4)	(5)	(6)
A. Pertanian, Kehutanan, dan Perikanan / <i>Agriculture, Forestry, and Fishing</i>	1,29	1,20	1,14	1,18	1,16
B. Pertambangan dan Penggalian / <i>Mining and Quarrying</i>	-	0,00	0,00	0,00	0,00
C. Industri Pengolahan / <i>Manufacturing</i>	6,07	5,66	5,03	5,19	5,12
D. Pengadaan Listrik dan Gas / <i>Electricity and Gas</i>	0,72	0,72	0,72	0,69	0,68
E. Pengadaan Air, Pengelolaan Sampah, Limbah dan Daur Ulang / <i>Water Supply, Sewerage, Waste Management, and Remediation Activities</i>	0,15	0,15	0,15	0,15	0,14
F. Konstruksi / <i>Construction</i>	6,52	6,64	6,65	6,70	6,58
G. Perdagangan Besar dan Eceran; Reparasi Mobil dan Sepeda Motor / <i>Wholesale and Retail Trade; Repair of Motor Vehicles and Motorcycles</i>	33,87	33,83	34,03	33,73	33,17
H. Transportasi dan Pergudangan / <i>Transportation and Storage</i>	10,73	10,95	10,85	10,06	10,22
I. Penyediaan Akomodasi dan Makan Minum / <i>Accommodation and Food Service Activities</i>	5,84	6,00	6,05	4,70	4,77
J. Informasi dan Komunikasi / <i>Information and Communication</i>	6,18	6,33	6,53	7,21	7,36
K. Jasa Keuangan dan Asuransi / <i>Financial and Insurance Activities</i>	5,81	5,52	5,36	5,58	6,03
L. Real Estat / <i>Real Estate Activities</i>	3,47	3,45	3,33	3,38	3,32
M,N. Jasa Perusahaan / <i>Business Activities</i>	0,65	0,64	0,65	0,64	0,62
O. Administrasi Pemerintahan, Pertahanan dan Jaminan Sosial Wajib / <i>Public Administration and Defence, Compulsory Social Security</i>	6,06	6,06	6,20	6,74	6,77
P. Jasa Pendidikan / <i>Education</i>	5,58	5,66	5,83	6,32	6,18
Q. Jasa Kesehatan dan Kegiatan Sosial / <i>Human Health and Social Work Activities</i>	3,24	3,30	3,37	3,92	3,99
R,S,T,U. Jasa lainnya / <i>Other Services Activities</i>	3,83	3,90	4,11	3,81	3,89
<b>Produk Domestik Regional Bruto / <i>Gross Regional Domestic Product</i></b>	<b>100,00</b>	<b>100,00</b>	<b>100,00</b>	<b>100,00</b>	<b>100,00</b>

Catatan/Note: \* Angka sementara/Preliminary Figures  
 \*\* Angka sangat sementara/Very Preliminary Figures

Sumber/Source: Badan Pusat Statistik Kota Bukittinggi /  
 BPS-Statistics of Bukittinggi Municipality

**Tabel 12.4** Laju Pertumbuhan Produk Domestik Regional Bruto Kota Bukittinggi Atas Dasar Harga Konstan 2010 Menurut Lapangan Usaha (juta rupiah), 2017-2021  
**Table** Growth Rate of Gross Regional Domestic Product of Bukittinggi Municipality at Constant Market Price, 2017-2021

Lapangan Usaha/ Industry	2017	2018	2019	2020*	2021**
(1)	(2)	(3)	(4)	(5)	(6)
A. Pertanian, Kehutanan, dan Perikanan / Agriculture, Forestry, and Fishing	1,91	-0,47	0,42	1,34	3,06
B. Pertambangan dan Penggalian / Mining and Quarrying	-0,50	-0,39	-0,41	-2,74	-0,12
C. Industri Pengolahan / Manufacturing	0,78	-1,61	-1,43	-1,02	0,88
D. Pengadaan Listrik dan Gas / Electricity and Gas	5,24	3,99	2,59	-7,29	3,15
E. Pengadaan Air, Pengelolaan Sampah, Limbah dan Daur Ulang / Water Supply, Sewerage, Waste Management, and Remediation Activities	3,70	2,20	4,85	4,24	-2,41
F. Konstruksi / Construction	8,67	6,97	6,49	-2,77	1,35
G. Perdagangan Besar dan Eceran; Reparasi Mobil dan Sepeda Motor / Wholesale and Retail Trade; Repair of Motor Vehicles and Motorcycles	6,14	6,78	6,90	-1,05	3,19
H. Transportasi dan Pergudangan / Transportation and Storage	9,28	8,77	5,71	-10,77	4,94
I. Penyediaan Akomodasi dan Makan Minum / Accommodation and Food Service Activities	7,51	7,77	6,18	-23,31	4,71
J. Informasi dan Komunikasi / Information and Communication	8,97	7,93	8,22	10,21	5,59
K. Jasa Keuangan dan Asuransi / Financial and Insurance Activities	0,05	0,74	2,54	1,62	8,32
L. Real Estat / Real Estate Activities	4,40	3,98	3,82	0,25	2,21
M.N. Jasa Perusahaan / Business Activities	5,23	4,80	5,76	-3,42	1,09
O. Administrasi Pemerintahan, Pertahanan dan Jaminan Sosial Wajib / Public Administration and Defence, Compulsory Social Security	4,30	5,79	4,29	-0,42	0,82
P. Jasa Pendidikan / Education	8,70	6,65	8,34	7,20	1,85
Q. Jasa Kesehatan dan Kegiatan Sosial / Human Health and Social Work Activities	8,80	7,15	7,28	12,39	5,67
R,S,T,U. Jasa lainnya / Other Services Activities	4,07	7,72	9,24	-10,93	6,01
<b>Produk Domestik Regional Bruto / Gross Regional Domestic Product</b>	<b>6,08</b>	<b>6,00</b>	<b>5,84</b>	<b>-1,74</b>	<b>3,61</b>

Catatan/Note: \* Angka sementara/Preliminary Figures

\*\* Angka sangat sementara/Very Preliminary Figures

Sumber/Source: Badan Pusat Statistik Kota Bukittinggi / BPS-Statistics of Bukittinggi Municipality

**Tabel 12.5** **Produk Domestik Regional Bruto Atas Dasar Harga Berlaku Menurut Pengeluaran (Juta Rupiah), 2017-2021**  
**Table** **Gross Domestic Regional Bruto at Current Market Prices by Type of Expenditure (Million Rupiahs), 2017-2021**

JENIS PENGELUARAN/ TYPE OF EXPENDITURE	2017	2018	2019	2020*	2021**
(1)	(2)	(3)	(4)	(5)	(6)
Pengeluaran Konsumsi Rumah Tangga/ Households Consumption Expenditure	3 906 189,75	4 241 071,84	4 715 823,90	4 735 787,68	4 934 269,15
Pengeluaran Konsumsi LNPR/ NPISHs Consumption Expenditure	70 547,08	76 739,94	89 686,13	84 838,96	87 296,29
Pengeluaran Konsumsi Pemerintah/ Government Consumption Expenditure	1 037 153,23	1 123 066,25	1 214 265,59	1 148 904,36	1 174 344,77
Pembentukan Modal Tetap Bruto/ Gross Fixed Capital Formation	2 027 001,63	2 187 207,56	2 378 812,11	2 389 776,54	2 517 276,69
Perubahan Inventori/ Changes in Inventories	11 388,32	15 179,05	5 554,0	23 020,35	10 247,81
Net Ekspor Barang dan Jasa / Net Exports of Goods and Services	400 826,82	367 797,39	291 174,88	245 205,59	303 129,87
<b>PRODUK DOMESTIK REGIONAL BRUTO/ GROSS REGIONAL DOMESTIC PRODUCT</b>	<b>7 453 106,84</b>	<b>8 011 062,02</b>	<b>8 695 316,61</b>	<b>8 627 533,47</b>	<b>9 026 564,58</b>

Catatan/Note: \* Angka sementara/Preliminary Figures  
 \*\* Angka sangat sementara/Very Preliminary Figures

Sumber/Source: Badan Pusat Statistik Kota Bukittinggi/  
 BPS-Statistics of Bukittinggi Municipality

**Tabel 12.6**      **Produk Domestik Regional Bruto Atas Dasar Harga Konstan 2010 Menurut Pengeluaran (Juta Rupiah), 2017-2021**  
**Gross Domestic Regional Bruto at 2010 Constant Market Prices by Type of Expenditure (Million Rupiahs), 2017-2021**

Jenis Pengeluaran/ Type of Expenditure	2017	2018	2019	2020*	2021**
(1)	(2)	(3)	(4)	(5)	(6)
Pengeluaran Konsumsi Rumah Tangga/ Households Consumption Expenditure	2 812 783,39	2 970 566,93	3 136 023,55	3 103 108,77	3 165 176,86
Pengeluaran Konsumsi LNPR/ NPISHs Consumption Expenditure	54 037,45	57 405,10	65 287,22	61 436,86	62 563,70
Pengeluaran Konsumsi Pemerintah/ Government Consumption Expenditure	676 975,17	709 137,03	751 139,72	701 879,54	709 247,31
Pembentukan Modal Tetap Bruto/ Gross Fixed Capital Formation	1 478 761,51	1 537 950,91	1 622 024,78	1 614 471,57	1 642 066,99
Perubahan Inventori/ Changes in Inventories	8 094,81	10 903,07	3 894,01	15 661,60	6 836,51
Net Ekspor Barang dan Jasa / Net Exports of Goods and Services	452 746,11	526 428,11	537 707,70	548 526,74	677 238,40
<b>Produk Domestik Regional Bruto/ Gross Regional Domestic Product</b>	<b>5 483 398,44</b>	<b>5 812 391,14</b>	<b>6 152 076,98</b>	<b>6 045 085,08</b>	<b>6 263 129,76</b>

Catatan/Note: \* Angka sementara/Preliminary Figures

\*\* Angka sangat sementara/Very Preliminary Figures

Sumber/Source: Badan Pusat Statistik Kota Bukittinggi / BPS-Statistics of Bukittinggi Municipality

## Perbandingan Antar Kabupaten/Kota *Sumatera Barat in Comparison*



**Kota Padang**

*Padang Municipality*

**Kota Bukittinggi**

*Bukittinggi Municipality*

**Kota Payakumbuh**

*Payakumbuh Municipality*

**Urutan 3 Tertinggi  
Indeks Pembangunan Manusia  
di Sumatera Barat**

**The Top 3 of  
Human Development Index  
in Sumatera Barat**

**Kota Padang  
Menjadi Daerah  
Dengan  
Penduduk Terbanyak  
Di Sumatera Barat  
Tahun 2021**



**Padang Municipality is  
Most Populous Region  
in Sumatera Barat  
2021**

**Urutan 3 tertinggi**

**Laju Pertumbuhan Ekonomi  
Di Sumatera Barat**

**The Top 3 of  
Economic Growth Rate  
In Sumatera Barat**

**Kabupaten Pasaman Barat  
Pasaman Barat Regency**

**3,75%**

**Kabupaten Agam  
Agam Regency**

**3,70%**

**Kota Padang  
Padang Manucipality**

**3,66%**





**PENJELASAN TEKNIS**

Statistik antar kabupaten/kota disajikan untuk dapat memberikan gambaran keadaan masing-masing kabupaten/kota yang ada di Provinsi Sumatera Barat terhadap data-data penting seperti kependudukan, ketenagakerjaan, laju inflasi, kemiskinan, ekspor impor, investasi dan data produk domestik regional bruto (PDRB).

**TECHNICAL NOTES**

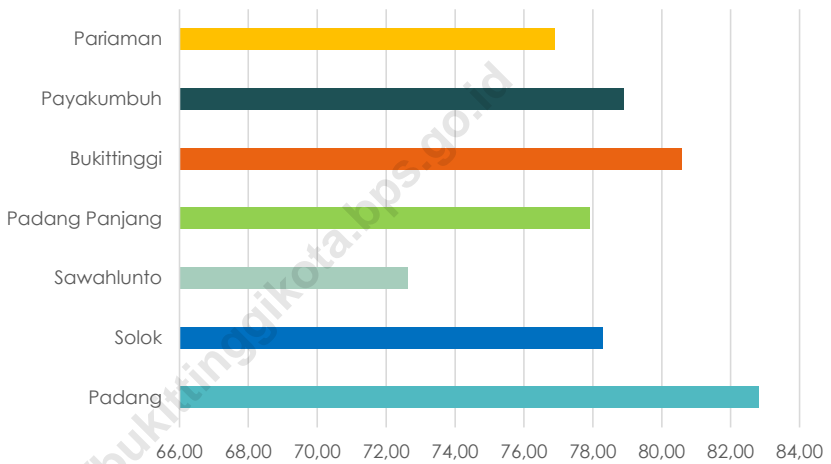
*Comparison among regency/ municipality is presented to be able to provide an overview of the situation of each district / city in West Sumatra Province to important data such as population, employment, inflation, poverty, import and export, investment and gross regional regional product data (GRDP).*

<https://bukittinggikota.bps.go.id>





**Gambar 13.1** Indeks Pembangunan Manusia (IPM) Menurut Kota di Provinsi Sumatera Barat, 2020  
*Figures* **Human Development Index by Municipality in Sumatera Barat Province, 2020**



Sumber/Source: Badan Pusat Statistik Provinsi Sumatera Barat/  
BPS-Statistics of Sumatera Barat



**Tabel 13.1** Jumlah Penduduk Menurut Kabupaten/Kota di Provinsi Sumatera Barat (ribu), 2017-2021  
**Table** Population by Regency/Municipality in Sumatera Barat Province (thousand), 2017-2021

Kabupaten/Kota/ Regency/ Municipality	2017	2018	2019	2020	2021
(1)	(2)	(3)	(4)	(5)	(6)
<i>Kabupaten / Regency</i>					
1. Kep. Mentawai	88,70	90,40	92,00	87,62	88,39
2. Pesisir Selatan	457,30	460,70	463,90	504,42	509,62
3. Solok	368,70	371,10	373,40	391,50	394,24
4. Sijunjung	230,10	233,80	237,40	235,05	237,31
5. Tanah Datar	346,60	347,40	348,20	371,70	373,69
6. Padang Pariaman	411,00	413,30	415,60	430,63	433,02
7. Agam	484,30	487,90	491,30	529,14	534,20
8. Lima Puluh Kota	376,10	379,50	382,80	383,53	385,63
9. Pasaman	275,70	278,50	281,20	299,85	303,10
10. Solok Selatan	165,60	168,40	171,10	182,03	184,85
11. Dhamasraya	235,50	241,60	247,60	228,59	231,22
12. Pasaman barat	427,30	435,60	443,70	431,67	436,31
<i>Kota / Municipality</i>					
71. Padang	927,00	939,10	950,90	909,04	913,45
72. Solok	68,60	69,80	71,00	73,44	74,47
73. Sawahlunto	61,40	61,90	62,50	65,14	65,69
74. Padang Panjang	52,40	53,00	53,70	56,31	56,97
75. Bukittinggi	126,80	128,80	130,80	121,03	121,59
76. Payakumbuh	131,80	133,70	135,60	139,58	141,18
77. Pariaman	86,60	87,60	88,50	94,22	95,29
<b>Sumatera Barat</b>	<b>5 321,50</b>	<b>5 382,10</b>	<b>5 441,20</b>	<b>5 534,47</b>	<b>5 580,23</b>

Sumber/Source: Badan Pusat Statistik Provinsi Sumatera Barat/  
 BPS-Statistics of Sumatera Barat

**Tabel 13.2** Laju Pertumbuhan PDRB Atas Dasar Harga Konstan 2010 Menurut Kabupaten/Kota di Provinsi Sumatera Barat, 2017-2021  
**Table** Growth Rate of Gross Regional Domestic Product at Constant 2010 by Regency/Municipality in Sumatera Barat Province, 2017-2021

Kabupaten/Kota/ Regency/ Municipality	2017	2018	2019	2020*	2021**
(1)	(2)	(3)	(4)	(5)	(6)
<i>Kabupaten / Regency</i>					
1. Kep. Mentawai	5,12	4,89	4,73	-1,85	2,89
2. Pesisir Selatan	5,41	5,32	4,78	-1,11	3,37
3. Solok	5,32	5,19	5,04	-1,12	3,32
4. Sijunjung	5,26	5,07	4,81	-1,10	3,15
5. Tanah Datar	5,11	5,04	4,99	-1,13	3,30
6. Padang Pariaman	5,58	5,44	2,40	-10,46	2,18
7. Agam	5,43	5,23	4,78	-1,38	3,70
8. Lima Puluh Kota	5,33	5,23	5,06	-1,16	3,33
9. Pasaman	5,08	4,97	4,80	-0,87	3,39
10. Solok Selatan	5,15	5,00	4,86	-1,24	3,35
11. Dhamasraya	5,44	5,28	4,94	-1,39	3,42
12. Pasaman barat	5,34	5,21	4,45	-1,34	3,75
<i>Kota / Municipality</i>					
71. Padang	6,23	6,06	5,64	-1,86	3,66
72. Solok	5,76	5,65	5,49	-1,42	3,56
73. Sawahlunto	5,74	5,50	5,31	-1,27	2,49
74. Padang Panjang	5,80	5,71	5,56	-1,44	3,46
75. Bukittinggi	6,08	6,00	5,84	-1,74	3,61
76. Payakumbuh	6,12	6,02	5,89	-1,65	3,58
77. Pariaman	5,61	5,47	5,30	-1,32	3,53
Sumatera Barat	5,30	5,14	5,01	-1,62	3,29

Catatan/Notes: \* Angka Sementara/Temporary Figures/  
 \*\* Angka Sangat Sementara/Very Temporary Figures

Sumber/Source: Badan Pusat Statistik Provinsi Sumatera Barat/  
 BPS-Statistics of Sumatera Barat

**Tabel 13.3** Jumlah Penduduk Miskin Menurut Kabupaten/Kota di Provinsi Sumatera Barat (ribuan), 2017-2021  
**Table** Number of Poor Population by Regency/Municipality in Sumatera Barat Province (thousand), 2017-2021

Kabupaten/Kota/ Regency/ Municipality	2017	2018	2019	2020	2021
(1)	(2)	(3)	(4)	(5)	(6)
<i>Kabupaten / Regency</i>					
1. Kep. Mentawai	12,95	12,99	13,22	13,37	14,31
2. Pesisir Selatan	35,53	34,92	36,51	35,46	37,41
3. Solok	33,33	32,89	29,74	29,28	30,36
4. Sijunjung	16,83	16,55	16,65	16,28	16,81
5. Tanah Datar	19,27	18,48	16,20	15,34	15,89
6. Padang Pariaman	34,70	33,20	29,48	28,98	30,41
7. Agam	36,57	32,92	33,10	33,31	34,26
8. Lima Puluh Kota	26,93	26,47	26,64	26,43	28,51
9. Pasaman	20,38	20,31	20,22	20,29	21,57
10. Solok Selatan	11,89	11,85	12,50	12,39	13,41
11. Dhamasraya	15,63	15,42	15,49	15,70	17,60
12. Pasaman barat	30,84	31,83	31,53	31,64	34,97
<i>Kota / Municipality</i>					
71. Padang	43,75	44,04	42,44	42,17	48,44
72. Solok	2,50	2,29	2,29	1,99	2,31
73. Sawahlunto	1,23	1,48	1,35	1,36	1,52
74. Padang Panjang	3,22	3,11	3,00	2,84	3,28
75. Bukittinggi	6,75	6,32	6,00	6,01	6,98
76. Payakumbuh	7,72	7,69	7,68	7,74	8,66
77. Pariaman	4,49	4,40	4,20	3,66	3,99
Sumatera Barat	364,51	357,13	348,22	344,23	370,67

Sumber/Source: Badan Pusat Statistik Provinsi Sumatera Barat/  
 BPS-Statistics of Sumatera Barat

**Tabel 13.4** Indeks Pembangunan Manusia (IPM) Menurut Kabupaten/Kota di Provinsi Sumatera Barat, 2017-2021  
**Table** Human Development Index by Regency/Municipality in Sumatera Barat Province, 2017-2021

Kabupaten/Kota/ Regency/ Municipality	2017	2018	2019	2020	2021
(1)	(2)	(3)	(4)	(5)	(6)
<i>Kabupaten / Regency</i>					
1. Kep. Mentawai	59,25	60,28	61,26	61,09	61,35
2. Pesisir Selatan	68,74	69,4	70,08	69,90	70,03
3. Solok	67,86	68,6	69,08	69,08	69,24
4. Sijunjung	66,6	66,97	67,66	67,74	67,86
5. Tanah Datar	70,37	71,25	72,14	72,33	72,46
6. Padang Pariaman	68,9	69,71	70,59	70,61	70,76
7. Agam	71,1	71,7	72,37	72,46	72,57
8. Lima Puluh Kota	68,69	69,17	69,67	69,47	69,68
9. Pasaman	64,94	65,6	66,46	66,64	66,77
10. Solok Selatan	67,81	68,45	68,94	69,04	69,23
11. Dharmasraya	70,4	70,86	71,52	71,51	71,76
12. Pasaman barat	66,83	67,43	68,21	68,49	68,76
<i>Kota / Municipality</i>					
71. Padang	81,58	82,25	82,68	82,82	82,9
72. Solok	77,44	77,89	78,38	78,29	78,41
73. Sawahlunto	71,13	71,72	72,39	72,64	72,88
74. Padang Panjang	77,01	77,3	78,00	77,93	77,97
75. Bukittinggi	79,8	80,11	80,71	80,58	80,7
76. Payakumbuh	77,91	78,23	78,95	78,90	79,08
77. Pariaman	75,71	76,26	76,70	76,90	77,07
<b>Sumatera Barat</b>	<b>71,24</b>	<b>71,73</b>	<b>72,39</b>	<b>72,38</b>	<b>72,65</b>

Sumber/Source: Badan Pusat Statistik Provinsi Sumatera Barat/  
BPS-Statistics of Sumatera Barat

**Tabel 13.5** Angka Harapan Hidup (AHH) Menurut Kab/Kota di Sumatera Barat, 2017-2021  
**Table** Life Expectancy at Birth by Regency/Municipality in Sumatera Barat, 2017-2021

Kabupaten/Kota/ Regency/ Municipality	2017	2018	2019	2020	2021
(1)	(2)	(3)	(4)	(5)	(6)
<i>Kabupaten / Regency</i>					
1. Kep. Mentawai	64,37	64,49	64,68	64,73	64,73
2. Pesisir Selatan	70,23	70,45	70,73	70,86	70,96
3. Solok	67,65	67,95	68,34	68,58	68,79
4. Sijunjung	65,44	65,69	66,02	66,21	66,36
5. Tanah Datar	69,11	69,38	69,73	69,94	70,12
6. Padang Pariaman	67,96	68,23	68,58	68,79	68,97
7. Agam	71,57	71,83	72,17	72,37	72,53
8. Lima Puluh Kota	69,31	69,47	69,70	69,79	69,84
9. Pasaman	66,54	66,82	67,18	67,40	67,59
10. Solok Selatan	66,92	67,21	67,58	67,81	68,01
11. Dharmasraya	70,44	70,73	71,10	71,33	71,53
12. Pasaman barat	67,15	67,37	67,67	67,82	67,94
<i>Kota / Municipality</i>					
71. Padang	73,20	73,35	73,57	73,65	73,69
72. Solok	72,92	73,14	73,45	73,61	73,73
73. Sawahlunto	69,39	69,59	69,87	70,00	70,1
74. Padang Panjang	72,46	72,58	72,77	72,82	72,82
75. Bukittinggi	73,69	73,91	74,22	74,38	74,5
76. Payakumbuh	73,13	73,33	73,61	73,74	73,84
77. Pariaman	69,67	69,87	70,15	70,28	70,38
Sumatera Barat	68,78	69,01	69,31	69,47	69,59

Sumber/Source: Badan Pusat Statistik Provinsi Sumatera Barat/  
BPS-Statistics of Sumatera Barat

**Tabel 13.6** Angka Harapan Lama Sekolah Menurut Kab/Kota di Sumatera Barat, 2017-2021  
**Table** Expected Years of Schooling by Regency/Municipality in Sumatera Barat, 2017-2021

Kabupaten/Kota/ Regency/ Municipality	2017	2018	2019	2020	2021
(1)	(2)	(3)	(4)	(5)	(6)
<i>Kabupaten / Regency</i>					
1. Kep. Mentawai	12,07	12,39	12,76	12,82	12,89
2. Pesisir Selatan	13,06	13,30	13,31	13,32	13,33
3. Solok	13,01	13,02	13,03	13,04	13,05
4. Sijunjung	12,34	12,35	12,36	12,37	12,38
5. Tanah Datar	13,59	13,88	14,32	14,33	14,34
6. Padang Pariaman	13,56	13,57	13,62	13,67	13,68
7. Agam	13,94	13,85	13,86	13,87	13,88
8. Lima Puluh Kota	13,26	13,27	13,28	13,29	13,3
9. Pasaman	12,72	12,78	12,79	12,80	12,81
10. Solok Selatan	12,68	12,69	12,70	12,71	12,72
11. Dharmasraya	12,40	12,41	12,42	12,43	12,44
12. Pasaman barat	13,06	13,22	13,40	13,61	13,68
<i>Kota / Municipality</i>					
71. Padang	16,15	16,50	16,51	16,52	16,53
72. Solok	14,29	14,30	14,31	14,32	14,33
73. Sawahlunto	13,14	13,15	13,16	13,17	13,18
74. Padang Panjang	15,03	15,04	15,05	15,06	15,07
75. Bukittinggi	14,94	14,95	14,96	14,97	14,98
76. Payakumbuh	14,23	14,24	14,25	14,26	14,27
77. Pariaman	14,51	14,52	14,53	14,54	14,55
<b>Sumatera Barat</b>	<b>13,94</b>	<b>13,95</b>	<b>14,01</b>	<b>14,02</b>	<b>14,09</b>

Sumber/Source: Badan Pusat Statistik Provinsi Sumatera Barat/  
 BPS-Statistics of Sumatera Barat



**Tabel 13.7** Rata-rata Lama Sekolah Menurut Kab/Kota di Sumatera Barat, 2017-2021  
**Table** Mean Year of Schooling by Regency/Municipality in Sumatera Barat, 2017-2021

Kabupaten/Kota/ Regency/ Municipality	2017	2018	2019	2020	2021
(1)	(2)	(3)	(4)	(5)	(6)
<i>Kabupaten / Regency</i>					
1. Kep. Mentawai	6,69	6,95	7,08	7,09	7,20
2. Pesisir Selatan	8,13	8,14	8,25	8,26	8,27
3. Solok	7,60	7,84	7,85	7,86	7,87
4. Sijunjung	7,72	7,77	8,10	8,11	8,12
5. Tanah Datar	8,14	8,44	8,45	8,61	8,62
6. Padang Pariaman	7,21	7,50	7,86	7,87	7,88
7. Agam	8,39	8,69	8,85	8,96	8,97
8. Lima Puluh Kota	7,96	7,97	7,98	7,99	8,07
9. Pasaman	7,65	7,66	7,86	8,09	8,10
10. Solok Selatan	8,00	8,15	8,16	8,28	8,32
11. Dharmasraya	8,24	8,25	8,46	8,47	8,55
12. Pasaman barat	7,85	7,86	8,06	8,19	8,27
<i>Kota / Municipality</i>					
71. Padang	11,32	11,33	11,34	11,58	11,59
72. Solok	10,95	11,01	11,02	11,03	11,04
73. Sawahlunto	9,93	9,94	9,97	10,17	10,32
74. Padang Panjang	11,43	11,44	11,45	11,62	11,63
75. Bukittinggi	11,30	11,31	11,32	11,33	11,34
76. Payakumbuh	10,45	10,46	10,72	10,73	10,81
77. Pariaman	10,10	10,36	10,37	10,59	10,67
Sumatera Barat	8,72	8,76	8,92	8,99	9,07

Sumber/Source: Badan Pusat Statistik Provinsi Sumatera Barat/  
 BPS-Statistics of Sumatera Barat

**Tabel 13.8**      **Pengeluaran Per Kapita Disesuaikan Penduduk Menurut Kab/Kota di Sumatera Barat (Ribu Rupiah/Orang/Tahun), 2017-2021**  
**Table**            **Adjusted per Capita Expenditure by Regency/Municipality in Sumatera Barat (Thousand Rupiah/People/Year), 2017-2021**

<b>Kabupaten/Kota/ Regency/ Municipality</b>	<b>2017</b>	<b>2018</b>	<b>2019</b>	<b>2020</b>	<b>2021</b>
(1)	(2)	(3)	(4)	(5)	(6)
<b>Kabupaten / Regency</b>					
1. Kep. Mentawai	6 010	6 211	6 429	6 281	6 321
2. Pesisir Selatan	8 819	9 089	9 444	9 212	9 270
3. Solok	9 743	10 035	10 309	10 171	10 215
4. Sijunjung	10 093	10 277	10 395	10 361	10 389
5. Tanah Datar	10 331	10 417	10 709	10 588	10 616
6. Padang Pariaman	10 579	10 919	11 158	10 998	11 050
7. Agam	9 388	9 489	9 780	9 651	9 662
8. Lima Puluh Kota	9 151	9 500	9 842	9 596	9 668
9. Pasaman	7 882	8 238	8 599	8 425	8 440
10. Solok Selatan	9 891	10 199	10 505	10 325	10 367
11. Dharmasraya	10 851	11 189	11 431	11 273	11 324
12. Pasaman barat	8 704	8 979	9 180	9 047	9 089
<b>Kota / Municipality</b>					
71. Padang	13 957	14 312	14 728	14 481	14 540
72. Solok	11 673	11 968	12 337	12 117	12 168
73. Sawahlunto	9 343	9 765	10 238	10 182	10 195
74. Padang Panjang	10 240	10 440	11 013	10 734	10 754
75. Bukittinggi	12 816	13 035	13 586	13 282	13 331
76. Payakumbuh	12 858	13 114	13 464	13 281	13 317
77. Pariaman	12 425	12 611	12 958	12 796	12 818
<b>Sumatera Barat</b>	<b>10 306</b>	<b>10 638</b>	<b>10 925</b>	<b>10 733</b>	<b>10 790</b>

Sumber/Source: Badan Pusat Statistik Provinsi Sumatera Barat/  
 BPS-Statistics of Sumatera Barat

# DATA

MENCERDASKAN BANGSA

— *Enlighten The Nation* —



**BADAN PUSAT STATISTIK**  
**KOTA BUKITTINGGI**  
**BPS-Statistics of Bukittinggi Municipality**  
Jl. Perwira No.50 Belakang Balok  
Telp. (0752) 21251, 624629  
<https://bukittinggikota.bps.go.id>  
[bps1375@bps.go.id](mailto:bps1375@bps.go.id)

