

Kota SOLOK DALAM ANGKA

Solok Municipality in Figures

2022



**BADAN PUSAT STATISTIK
KOTA SOLOK**
BPS-Statistics of Solok Municipality

Kota SOLOK DALAM ANGKA

Solok Municipality in Figures

2022



**KOTA SOLOK DALAM ANGKA
SOLOK MUNICIPALITY IN FIGURES
2022**

ISSN: 0215-3777

No. Publikasi/Publication Number: 13720.2201

Katalog/Catalog: 1102001.1372

Ukuran Buku/Book Size: 14,8 cm x 21 cm

Jumlah Halaman/Number of Pages: lvi + 478 halaman/pages

Naskah/Manuscript:

Badan Pusat Statistik Kota Solok

BPS-Statistics of Solok Municipality

Penyunting/Editor:

Badan Pusat Statistik Kota Solok

BPS-Statistics of Solok Municipality

Gambar Kover/Cover Design:

Badan Pusat Statistik Kota Solok

BPS-Statistics of Solok Municipality

Ilustrasi Kover/Cover Illustration:

Ikon-ikon Kota Solok/Solok Municipality

Diterbitkan oleh/Published by:

©**BPS Kota Solok**/*BPS-Statistics of Solok Municipality*

Dicetak oleh/Printed by:

CV. DEMY (Cetakan I/Edition I)

Dilarang mengumumkan, mendistribusikan, mengomunikasikan, dan/atau menggandakan Sebagian atau seluruh isi buku ini untuk tujuan komersil tanpa izin tertulis dari Badan Pusat Statistik Kota Solok (UU No. 28 Tahun 2014 Tentang Hak Cipta Pasal 43 huruf b).

Prohibited to announce, distribute, communicate, and/or copy part or all of this book for commercial purpose without permission from BPS-Statistics of Solok Municipality (Law No. 28 Year 2014 About Copyright Article 43 letter b).

TIM PENYUSUN/TEAM MEMBERS

Pengarah/Director

Amperianto, S.ST

Penanggung Jawab/Persons in Charge

Amperianto, S.ST

Penyunting/Editors

Aan Subrata, S.ST.,M.T

Nurul Jannah Amdayani, S.Stat

Pengolah Data dan Penulis Naskah/Data Processing and Authors

Nurul Jannah Amdayani, S.Stat

Aan Subrata, S.ST.,M.T

Penata Letak/Layout Designers

Nurul Jannah Amdayani, S.Stat

Aan Subrata, S.ST.,M.T

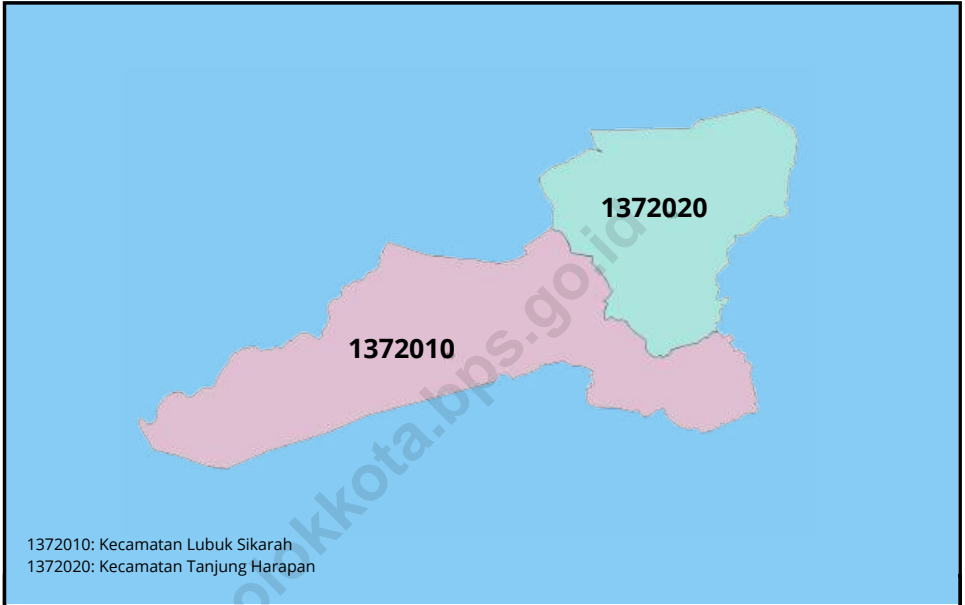
KONTRIBUTOR DATA/DATA CONTRIBUTOR

1. Badan Kepegawaian dan Pengembangan Sumber Daya Manusia Kota Solok/*Human Resource Development Agency of Solok Municipality*
2. Badan Kesbangpol dan Penanggulangan Bencana Daerah Kota Solok/*Agency of National and Political Unity and Regional Disaster Management of Solok Municipality*
3. Badan Keuangan Daerah Kota Solok/*Regional Finance Agency of Solok Municipality*
4. Badan Penanggulangan Bencana Daerah Kota Solok/*Regional Disaster Management of Solok Municipality*
5. Badan Pusat Statistik Kota Solok/*BPS-Statistics of Solok Municipality*
6. Badan Pusat Statistik Provinsi Sumatera Barat/*BPS-Statistics of Sumatera Barat Province*
7. Badan Pusat Statistik/*BPS-Statistics Indonesia*
8. Bagian Humas Sekretariat Daerah Kota Solok/*Public Relation of Government Secretariat of Solok Municipality*
9. Balai Penelitian Tanaman Rempah dan Obat/*Research Institute for Spices and Medicinal Plants*
10. Bank Mandiri Solok/*Bank Mandiri of Solok*
11. Bank Nagari Solok/*Regional Development Bank of West Sumatera, Solok*
12. Bank Negara Indonesia Solok/*State Bank of Indonesia, Solok*
13. Bank Rakyat Indonesia Solok/*People's Bank of Indonesia, Solok*
14. BPJS Kesehatan Cabang Solok/*BPJS Kesehatan, Solok Branch*
15. BPJS Ketenagakerjaan Solok/*National Social Security Agency for Employment, Solok*
16. Dinas Kependudukan dan Pencatatan Sipil Kota Solok/*Regional Office of Population and Civil Registration of Solok Municipality*
17. Dinas Kesehatan Kota Solok/*Regional Office of Public Health of Solok Municipality*
18. Dinas Kominfo Kota Solok/*Regional Office of Communication and Information of Solok Municipality*
19. Dinas Pariwisata Kota Solok/*Regional Office of Tourism of Solok Municipality*

20. Dinas Pekerjaan Umum dan Penataan Ruang Kota Solok/*Regional Office of Public Works and Spatial Planning of Solok Municipality*
21. Dinas Pemberdayaan Perempuan dan Perlindungan Anak Kota Solok/*Regional Office of Women Empowerment and Children's Services of Solok Municipality*
22. Dinas Penanaman Modal dan Pelayanan Terpadu Satu Pintu Kota Solok/*Regional Office of One-Stop Integrated Services and Investment of Solok Municipality*
23. Dinas Pendidikan Kota Solok/*Regional Office of Education of Solok Municipality*
24. Dinas Pengendalian Penduduk dan Keluarga Berencana Kota Solok/*Regional Office of Population Control and Family Planning of Solok Municipality*
25. Dinas Perdagangan, Koperasi, dan UKM Kota Solok/*Regional Office of Trade, Cooperatives, and Small & Medium Enterprises of Solok Municipality*
26. Dinas Perhubungan Kota Solok/*Regional Office of Transportation of Solok Municipality*
27. Dinas Pertanian Kota Solok/*Regional Office of Agriculture of Solok Municipality*
28. Jasa Raharja Solok/*Jasa Raharja Insurance Company, Solok*
29. Kantor Camat Lubuk Sikarah/*Lubuk Sikarah Subdistrict Office*
30. Kantor Camat Tanjung Harapan/*Tanjung Harapan Subdistrict Office*
31. Kantor Pelayanan Pajak Pratama Solok/*Tax Office of Solok*
32. Kantor Pertanahan Kota Solok/*Land Office of Solok Municipality*
33. Kejaksaan Negeri Solok/*Domestic Prosecutor's Office of Solok*
34. Kementerian Agama Kota Solok/*Ministry of Religious Affair of Solok Municipality*
35. Kementerian Pendidikan dan Kebudayaan/*Ministry of Education and Culture*
36. Komando Distrik Militer 0309 Solok/*Solok 0309 District Military Command*
37. Komisi Pemilihan Umum Kota Solok/*Electoral Commission of Solok Municipality*
38. Lembaga Pemasyarakatan Kota Solok/*Penitentiary of Solok Municipality*

39. PDAM Kota Solok/*PDAM of Solok Municipality*
40. Pengadilan Agama Kota Solok/*Religious Court of Solok Municipality*
41. Pengadilan Negeri Solok/*District Court of Solok*
42. Perum Bulog Cabang Solok/*Bulog Public Corporation, Solok Branch*
43. Perum Pegadaian Solok/*Indonesian State-owned Pawnbroker, Solok*
44. PLN Cabang Kota Solok/*PLN of Solok Branch Office*
45. Polisi Resor Kota Solok/*Police Station of Solok Municipality*
46. Pos Indonesia Kota Solok/*Post Office of Solok Municipality*
47. Rumah Sakit Tentara Solok/*Army Hospital of Solok*
48. Rumah Sakit Umum Daerah Mohammad Natsir Solok/*Mohammad Natsir General Hospital*
49. Sekretariat DPRD Kota Solok/*Representative Secretary of Solok Municipality*
50. UPTD Kantor Pelayanan Pendapatan Provinsi di Kota Solok/*Provincial Revenue Service Office in Solok Municipality*

PETA WILAYAH KOTA SOLOK
MAP OF SOLOK MUNICIPALITY



1372010: Kecamatan Lubuk Sikarah
1372020: Kecamatan Tanjung Harapan

PETA WILAYAH KOTA SOLOK MENURUT KECAMATAN

<p>A compass rose showing cardinal directions (N, S, E, W) and a scale bar with markings at 0, 600, 1200, 1800, and 2400 units.</p>	<p>The logo of the Badan Pusat Statistik (BPS), featuring stylized blue, orange, and green blocks forming a cross-like shape within a circular arc.</p> <p><i>BADAN PUSAT STATISTIK</i></p>	<p>A small inset map of Indonesia with Solok Municipality highlighted in pink.</p> <p>Sumber: Peta Wilayah Kerja Statistik (Badan Pusat Statistik)</p>
---	---	--

KEPALA BPS KOTA SOLOK
CHIEF STATISTICIAN OF SOLOK MUNICIPALITY



AMPERIANTO, S.ST



KATA PENGANTAR

Kota Solok Dalam Angka 2022 merupakan publikasi tahunan yang diterbitkan oleh BPS Kota Solok. Publikasi ini menyajikan data dari berbagai bidang kegiatan yang dapat memberikan gambaran mengenai keadaan geografi dan karakteristik sosial ekonomi masyarakat Kota Solok.

Publikasi ini dapat terwujud berkat kerja sama dan bantuan dari berbagai pihak baik instansi pemerintah maupun swasta. Kepada semua pihak yang telah memberikan bantuan disampaikan penghargaan dan terima kasih yang sebesar-besarnya.

Walaupun publikasi ini telah disiapkan sebaik-baiknya, namun disadari masih ada kekurangan dan kesalahan yang terjadi. Untuk perbaikan publikasi ini, tanggapan dan saran yang bersifat konstruktif dari para pemakai sangat diharapkan.

Solok, Februari 2022
Kepala BPS Kota Solok

Amperianto, S.ST



PREFACE

Solok Municipality in Figures 2022 is an annual publication written by BPS Statistics of Solok Municipality. This publication contains data on various fields of activities. It is intended to provide information on the geographic condition an general social economic condition and the characteristics of the people in Solok Municipality.

This comprehensive publication has been made possible with the assistance and contribution both government and private agencies. To all parties who have been involved in the preparation of this publication, delivered appreciation and gratitude.

Comments and constructive suggestions for the improvement of this publication are always welcome.

*Solok, February 2022
Chief Statistician of Solok Municipality*

Amperianto, S.ST

DAFTAR ISI / CONTENTS

	Halaman <i>Page</i>
Kata Pengantar/ <i>Preface</i>	xiii
Daftar Isi/ <i>Contents</i>	xv
Daftar Tabel/ <i>List of Tables</i>	xvii
Penjelasan Umum/ <i>Explanatory Notes</i>	xvii
Daftar Singkatan/ <i>List of Abbreviations</i>	liv
Statistik Kunci 2019-2021/ <i>Key Statistics 2019-2021</i>	lv
1. Geografi dan Iklim/ <i>Geography and Climate</i>	1
1.1 Keadaan Geografi/ <i>Geography Condition</i>	7
1.2 Keadaan Iklim/ <i>Climate Condition</i>	17
2. Pemerintahan/ <i>Government</i>	19
2.1 Wilayah Administratif/ <i>Administrative Area</i>	25
2.2 Dewan Perwakilan Rakyat Daerah/ <i>The Regional House of Representatives</i>	27
2.3 Sumber Daya Manusia/ <i>Human Resource</i>	36
2.4 Keuangan Pemerintah/ <i>Government Finance</i>	80
2.5 Lainnya/ <i>Others</i>	91
3. Penduduk dan Ketenagakerjaan/ <i>Population and Employment</i>	99
3.1 Penduduk/ <i>Population</i>	105
3.2 Ketenagakerjaan/ <i>Employment</i>	117
4. Sosial dan Kesejahteraan Rakyat/ <i>Social and Welfare</i>	131
4.1 Pendidikan/ <i>Education</i>	137
4.2 Kesehatan/ <i>Health</i>	176
4.3 Agama dan Sosial Lainnya/ <i>Religion and Other Social Affair</i>	214
5. Pertanian, Peternakan, dan Perikanan/ <i>Agriculture, Livestock, and Fishery</i>	271
5.1 Tanaman Pangan/ <i>Food Crops</i>	277
5.2 Horticultura/ <i>Horticulture</i>	284
5.3 Perkebunan/ <i>Estate Crops</i>	308

	Halaman Page
5.4 Peternakan/ <i>Livestock</i>	321
5.5 Perikanan/ <i>Fishery</i>	330
6. Energi/ <i>Energy</i>	337
7. Pariwisata/ <i>Tourism</i>	351
8. Transportasi dan Komunikasi/ <i>Transportation and Communication</i>	365
8.1 Transportasi/ <i>Transportation</i>	371
8.2 Komunikasi/ <i>Communication</i>	382
9. Perbankan, Koperasi, dan Harga-harga/ <i>Banking, Cooperative, and Prices</i>	389
10. Pengeluaran Penduduk/ <i>Population Expenditure</i>	401
11. Perdagangan/ <i>Trade</i>	411
12. Sistem Neraca Regional/ <i>System of Regional Accounts</i>	425
13. Perbandingan antar Kabupaten/Kota/ <i>Regency/Municipal Comparison</i>	461

DAFTAR TABEL/LIST OF TABLES

Halaman
Page

1. GEOGRAFI DAN IKLIM/GEOGRAPHY AND CLIMATE

1.1 KEADAAN GEOGRAFI

GEOGRAPHY CONDITION

1.1.1	Luas Daerah dan Jumlah Pulau menurut Kecamatan di Kota Solok, 2021 <i>Total Area and Number of Islands by Subdistrict in Solok Municipality, 2021</i>	7
1.1.2	Tinggi Wilayah dan Jarak ke Ibukota di Kota Solok, 2021 <i>Altitude and Distance to the Capital of Solok Municipality by Subdistrict in Solok Municipality, 2021</i>	9
1.1.3	Letak Geografis Kota Solok, 2021 <i>Geographical Location of Solok Municipality, 2021</i>	10
1.1.4	Luas Wilayah Provinsi Sumatera Barat menurut Kabupaten/Kota, 2021 <i>Total Area of Sumatera Barat Province by Regency/ Municipality, 2021</i>	11
1.1.5	Luas Lahan Sawah dan Lahan Kering menurut Kecamatan di Kota Solok, 2021 <i>Wetland and Dryland Area by Subdistrict in Solok Municipality, 2021</i> ..	12
1.1.6	Jarak antara Kota Solok dengan Beberapa Kota Lain dalam Provinsi Sumatera Barat (km), 2021 <i>Distance between Solok Municipality and Other Towns in Sumatera Barat (km), 2021</i>	13
1.1.7	Jarak antara Kota Solok ke Beberapa Daerah Tetangga (km), 2021 <i>The Distance between Solok Municipality and Several Neighboring Areas (km), 2021</i>	14
1.1.8	Jarak antara Kota Solok dengan Ibu Kota Kabupaten Lain di Sumatera Barat (km), 2021 <i>Distance Between Solok Municipality and Other Towns (km), 2021</i>	15
1.1.9	Jarak antara Kota Solok ke Berbagai Kota di Jalan Lintas Sumatera (km), 2021 <i>Distance Between Solok Municipality and Other Towns in Sumatera Roadway (km), 2021</i>	16

1.2 KEADAAN IKLIM

CLIMATE CONDITION

- 1.2.1 Rata-rata Curah Hujan dan Jumlah Hari Hujan menurut Bulan di Kota Solok, 2021
Average Precipitation and Number of Rainy Days by Month in Solok Municipality, 2021 17

2. PEMERINTAHAN/GOVERNMENT

2.1 WILAYAH ADMINISTRATIF

ADMINISTRATIVE AREA

- 2.1.1 Jumlah Kelurahan menurut Kecamatan di Kota Solok, 2017-2021
Number of Urban Villages by Subdistrict in Solok Municipality, 2017-2021 25
- 2.1.2 Jumlah Wilayah Administrasi di Kota Solok, 2020-2021
Number of Administrative Area in Solok Municipality, 2020-2021 26

2.2 DEWAN PERWAKILAN RAKYAT DAERAH

REGIONAL HOUSE OF REPRESENTATIVE

- 2.2.1 Jumlah Anggota Dewan Perwakilan Rakyat Daerah (DPRD) menurut Partai Politik dan Jenis Kelamin di Kota Solok, 2021
Number of Regional House of Representatives's Members by Political Parties and Sex in Solok Municipality, 2021 27
- 2.2.2 Jumlah Pemilih yang Terdaftar dalam Pemilu Anggota Dewan Perwakilan Rakyat (DPR), Dewan Perwakilan Rakyat Daerah (DPRD), dan Dewan Perwakilan Daerah (DPD) 2019 menurut Kecamatan di Kota Solok
Number of Registered Voters in Parliamentary Election 2019 by Subdistrict in Solok Municipality 28
- 2.2.3 Jumlah Pemilih yang Terdaftar dalam Pemilu Presiden 2019 menurut Kecamatan dan Jenis Kelamin di Kota Solok
Number of Registered Voters in Presidential Election 2019 by Subdistrict and Sex in Solok Municipality 29

2.2.4	Jumlah Pemilih yang Terdaftar dalam Pemilihan Kepala Daerah (Pilkada) 2021 menurut Kecamatan dan Jenis Kelamin di Kota Solok <i>Number of Registered Voters in Local Leaders Election 2021 by Subdistrict and Sex in Solok Municipality</i>	30
2.2.5	Jumlah Suara yang Sah pada Pemilihan Anggota Dewan Perwakilan Rakyat (DPR), Dewan Perwakilan Rakyat Daerah (DPRD), dan Dewan Perwakilan Daerah (DPD) 2019 menurut Kecamatan di Kota Solok <i>Number of Valid Votes in Parliamentary Election 2019 by Subdistrict in Solok Municipality</i>	31
2.2.6	Jumlah Suara yang Sah pada Pemilihan Presiden 2019 menurut Kecamatan di Kota Solok <i>Number of Valid Votes in Presidential Election 2019 by Subdistrict in Solok Municipality</i>	32
2.2.7	Jumlah Suara yang Sah pada Pemilihan Kepala Daerah (Pilkada) 2021 di Kota Solok <i>Number of Valid Votes in Local Leaders Election 2021 by Subdistrict in Solok Municipality</i>	33
2.2.8	Kegiatan Dewan Perwakilan Rakyat Daerah Kota Solok Periode 2019-2024 menurut Jenis Kegiatan, 2021 <i>Parliament Activity of Solok Municipality 2019-2024 by Activities, 2021</i>	34
2.2.9	Jumlah Surat Aspirasi yang Diterima oleh Dewan Perwakilan Rakyat Daerah (DPRD) Kota Solok menurut Bulan, 2021 <i>Number of Aspiration Letters Received by The Regional House of Representatives of Solok Municipality by Month, 2021</i>	35
2.3	SUMBER DAYA MANUSIA HUMAN RESOURCES	
2.3.1	Jumlah Pegawai Negeri Sipil menurut Jabatan dan Jenis Kelamin di Kota Solok, Desember 2019 dan Desember 2021 <i>Number of Civil Servants by Occupation and Sex in Solok Municipality, December 2019 and Desember 2021</i>	36

2.3.2	Jumlah Pegawai Negeri Sipil menurut Tingkat Pendidikan dan Jenis Kelamin di Kota Solok, Desember 2019 dan Desember 2021 <i>Number of Civil Servants by Educational Level and Sex in Solok Municipality, December 2019 and December 2021</i>	38
2.3.3	Jumlah Pegawai Negeri Sipil menurut Tingkat Kepangkatan dan Jenis Kelamin di Kota Solok, Desember 2020 dan Desember 2021 <i>Number of Civil Servants by Hierarchy and Sex in Solok Municipality, December 2020 and December 2021</i>	40
2.3.4	Jumlah Pegawai Negeri Sipil menurut Kecamatan dan Jenis Kelamin di Kota Solok, Desember 2020 dan Desember 2021 <i>Number of Civil Servants by Subdistrict and Sex in Solok Municipality, December 2020 and Desember 2021</i>	42
2.3.5	Jumlah Pegawai Negeri Sipil menurut Unit Kerja dan Jenis Kelamin di Kota Solok, Desember 2020 dan Desember 2021 <i>Number of Civil Servants by Department and Sex in Solok Municipality, December 2020 and December 2021</i>	44
2.3.6	Jumlah Pegawai Negeri Sipil menurut Unit Kerja dan Tingkat Kepangkatan di Kota Solok, Desember 2020 dan Desember 2021 <i>Number of Civil Servants by Department and Hierarchy in Solok Municipality, December 2020 and December 2021</i>	50
2.3.7	Jumlah Pegawai Negeri Sipil menurut Unit Kerja dan Tingkat Pendidikan di Kota Solok, Desember 2020 dan Desember 2021 <i>Number of Civil Servants by Department and Education in Solok Municipality, December 2020 and December 2021</i>	56
2.3.8	Jumlah Pegawai Negeri Sipil menurut Unit Kerja dan Diklat Kepemimpinan di Kota Solok, Desember 2020 dan Desember 2021 <i>Number of Civil Servants by Department and Leadership Training in Solok Municipality, December 2020 and December 2021</i>	62
2.3.9	Jumlah Pegawai Negeri Sipil Instansi Vertikal menurut Unit Kerja dan Jenis Kelamin di Kota Solok, 2020 dan 2021 <i>Number of Vertical Agencies Civil Servants by Department and Sex in Solok Municipality, 2020 and 2021</i>	68

2.3.10	Jumlah Pegawai Negeri Sipil Instansi Vertikal menurut Unit Kerja dan Tingkat Kepangkatan di Kota Solok, Desember 2020 dan Desember 2021 <i>Number of Vertical Agencies Civil Servants by Department and Hierarchy in Solok Municipality, December 2020 and December 2021 ..</i>	70
2.3.11	Jumlah Pegawai Negeri Sipil Instansi Vertikal menurut Unit Kerja dan Tingkat Pendidikan di Kota Solok, Desember 2020 dan Desember 2021 <i>Number of Vertical Agencies Civil Servants by Department and Educational Level in Solok Municipality, December 2020 and December 2021</i>	72
2.3.12	Jumlah Pegawai Negeri Sipil menurut Unit Kerja dan Diklat Kepemimpinan di Kota Solok, Desember 2020 dan Desember 2021 <i>Number of Civil Servants by Department and Leadership Training in Solok Municipality, December 2020 and December 2021</i>	74
2.3.13	Jumlah Karyawan Badan Usaha Milik Negara/Badan Usaha Milik Daerah (BUMN/BUMD) dan Pelayanan Publik menurut Unit Kerja dan Jenis Kelamin di Kota Solok, Desember 2020 dan Desember 2021 <i>Number of Employees of State-owned Enterprises/Regional-owned Enterprises and Public Services by Department and Sex in Solok Municipality, Desember 2020 dan Desember 2021</i>	76
2.3.14	Jumlah Karyawan Badan Usaha Milik Negara/Badan Usaha Milik Daerah (BUMN/BUMD) dan Pelayanan Publik menurut Unit Kerja dan Tingkat Pendidikan di Kota Solok, Desember 2020 dan Desember 2021 <i>Number of Employees of State-owned/Regional-owned Enterprises and Public Services by Department and Educational Level in Solok Municipality, Desember 2020 dan Desember 2021</i>	78
2.4	KEUANGAN PEMERINTAH GOVERNMENT FINANCE	
2.4.1	Realisasi Pendapatan Pemerintah Kota Solok menurut Jenis Pendapatan (ribu rupiah), 2020-2021 <i>Actual Solok Municipal Government Revenues by Kind of Revenues(thousand rupiahs), 2020-2021</i>	80

2.4.2	Realisasi Belanja Pemerintah Kota Solok menurut Jenis Belanja (ribu rupiah), 2020-2021 <i>Actual Solok Municipal Government Expenditures by Kind of Expenditures (thousand rupiahs), 2020-2021</i>	81
2.4.3	Target dan Realisasi Pajak Bumi dan Bangunan di Kota Solok, 2021 <i>Target and Realization of Land and Buildings Tax in Solok Municipality, 2021</i>	82
2.4.4	Perkembangan Realisasi Belanja Pemerintah Daerah Kota Solok Selama Sepuluh Tahun Terakhir (ribu rupiah), 2012-2021 <i>Growth of Expenditures for Ten Years in Solok Municipality (thousand rupiahs), 2012-2021</i>	83
2.4.5	Struktur dan Realisasi Anggaran Pendapatan Belanja Daerah Kota Solok, 2021 <i>Structure and Realization of Government Revenue and Expenditure of Solok Municipality, 2021</i>	84
2.4.6	Jumlah Kendaraan Roda Empat yang Membayar Pajak menurut Bulan di Kota Solok, 2021 <i>Number of Four-Wheeled Vehicles Paying Tax in Solok Municipality, 2021</i>	87
2.4.7	Jumlah Kendaraan Roda Dua yang Membayar Pajak menurut Bulan di Kota Solok, 2021 <i>Number of Two-Wheeled Vehicles Paying Tax by Month in Solok Municipality, 2021</i>	88
2.4.8	Jumlah Pemasukan Bea Balik Nama Kendaraan Bermotor (BBNKB) Roda Empat menurut Bulan di Kota Solok, 2021 <i>Amount of Importation of Four-Wheeled Motor Vehicle Title Fee (BBNKB) by Month in Solok Municipality, 2021</i>	89
2.4.9	Jumlah Pemasukan Bea Balik Nama Kendaraan Bermotor (BBNKB) Roda Dua menurut Bulan di Kota Solok, 2021 <i>Amount of Importation of Two-Wheeled Motor Vehicle Title Fee by Month in Solok Municipality, 2021</i>	90

2.5 LAINNYA

OTHERS

2.5.1	Jumlah Penerbitan Sertifikat Tanah menurut Status, Bidang, dan Luas Lahan di Kota Solok, 2021 <i>Number of Land Certificate Issuance by The Status of Right, Field, and Area in Solok Municipality, 2021</i>	91
2.5.2	Jumlah Peralihan Hak, Hak Tanggungan dan Penghapusan Hak Tanggungan Atas Tanah di Kota Solok, 2021 <i>Number of Roght Production by Land Possession in Solok Municipality, 2021</i>	92
2.5.3	Penerbitan Sertifikat Hak Atas Tanah menurut Status dan Kecamatan di Kota Solok, 2021 <i>Issuance of Certificate of Land Right by Subdistrict and Status in Solok Municipality, 2021</i>	93
2.5.4	Jumlah Pengurusan Hak Atas Tanah menurut Kecamatan di Kota Solok, 2021 <i>Number of Land Rights Affairs of Solok Municipality by Subdistrict in Solok Municipality, 2021</i>	94
2.5.5	Jumlah Izin Mendirikan Bangunan (IMB) yang Diterbitkan menurut Kecamatan di Kota Solok, 2021 <i>Number of Building Permits Issued by Subdistrict in Solok Municipality, 2021</i>	95
2.5.6	Jumlah Izin Mendirikan Bangunan (IMB) yang Diterbitkan menurut Bulan di Kota Solok, 2021 <i>Number of Building Permits Issued by Month in Solok Municipality, 2021</i>	96
2.5.7	Jumlah Berita Tentang Kota Solok yang Dimuat Surat Kabar Daerah dan Nasional di Kota Solok, 2021 <i>Number of Solok Municipality Issues at Local and National Newspapers in Solok Municipality, 2021</i>	97

3. PENDUDUK DAN KETENAGAKERJAAN/ POPULATION AND EMPLOYMENT

3.1 PENDUDUK POPULATION

3.1.1	Penduduk, Laju Pertumbuhan Penduduk, Distribusi Persentase Penduduk, Kepadatan Penduduk, dan Rasio Jenis Kelamin Penduduk menurut Kecamatan di Kota Solok, 2020 dan 2021 <i>Population, Population Growth Rate, Percentage Distribution of Population, Population Density, and Population Sex Ratio by Subdistrict in Solok Municipality, 2020 dan 2021</i>	105
3.1.2	Penduduk, Laju Pertumbuhan Penduduk, Distribusi Persentase Penduduk, Kepadatan Penduduk, Jenis Kelamin, dan Rasio Jenis Kelamin Penduduk menurut Kecamatan di Kota Solok, 2020 dan 2021 <i>Population, Population Growth Rate, Distribution of Population Percentage, Population Density, Sex, and Population Sex Ratio by Subdistrict in Solok Municipality, 2020 and 2021</i>	108
3.1.3	Jumlah Penduduk menurut Kelompok Umur dan Jenis Kelamin di Kota Solok, 2021 <i>Population by Age Group and Sex in Solok Municipality, 2021</i>	111
3.1.4	Jumlah Penduduk Kota Solok, 2007-2021 <i>Population of Solok Municipality, 2007-2021</i>	112
3.1.5	Jumlah Penduduk Lahir dan Mati menurut Kecamatan dan Jenis Kelamin di Kota Solok, 2021 <i>Number of Population Born and Death by Subdistrict and Sex in Solok Municipality, 2021</i>	113
3.1.6	Jumlah Penduduk yang Datang dan Pindah menurut Kecamatan dan Jenis Kelamin di Kota Solok, 2021 <i>Number of Immigration and Emigration by Subdistrict and Sex in Solok Municipality, 2021</i>	114
3.1.7	Jumlah Penerbitan Akte Kependudukan menurut Bulan dan Jenisnya di Kota Solok, 2021 <i>Number of Issuance of Demographic Certificate by Month and Type in Solok Municipality, 2021</i>	115

3.1.8	Jumlah Penduduk Wajib Kartu Tanda Penduduk (KTP) menurut Jenis Kelamin dan Kecamatan di Kota Solok, 2021 <i>Number of People Who's Compulsory Identity Card by Sex and Subdistrict in Solok Municipality, 2021</i>	116
-------	---	-----

3.2 KETENAGAKERJAAN

EMPLOYMENT

3.2.1	Penduduk Berumur 15 Tahun ke Atas menurut Jenis Kegiatan Selama Seminggu yang Lalu dan Jenis Kelamin di Kota Solok, 2021 <i>Population Aged 15 Years and Over by Type of Activity During the Previous Week and Sex in Solok Municipality, 2021</i>	117
3.2.2	Penduduk Berumur 15 Tahun ke Atas menurut Pendidikan Tertinggi yang Ditamatkan dan Jenis Kegiatan Selama Seminggu yang Lalu di Kota Solok, 2021 <i>Population Aged 15 Years and Over by Educational Attainment and Type of Activity During the Previous Week in Solok Municipality, 2021..</i>	118
3.2.3	Penduduk Berumur 15 Tahun ke Atas yang Bekerja Selama Seminggu yang Lalu menurut Kelompok Umur dan Jenis Kelamin di Kota Solok, 2021 <i>Population Aged 15 Years and Over Who Worked During the Previous Week by Age Group and Sex in Solok Municipality, 2021</i>	119
3.2.4	Penduduk Berumur 15 Tahun ke Atas yang Bekerja Selama Seminggu yang Lalu menurut Lapangan Pekerjaan Utama dan Jenis Kelamin di Kota Solok, 2021 <i>Population Aged 15 Years and Over Who Worked During the Previous Week by Main Activity and Sex in Solok Municipality, 2021</i>	120
3.2.5	Penduduk Berumur 15 Tahun ke atas yang Bekerja Selama Seminggu yang Lalu menurut Jumlah Jam Kerja Seluruhnya dan Jenis Kelamin di Kota Solok, 2021 <i>Population Aged 15 Years and Over Who Worked During the Previous Week by Total Work Hours and Sex in Solok Municipality, 2021</i>	121

3.2.6	Penduduk Berumur 15 Tahun ke Atas yang Bekerja Selama Seminggu yang Lalu menurut Jumlah Jam Kerja pada Pekerjaan Utama dan Jenis Kelamin di Kota Solok, 2021 <i>Population Aged 15 Years and Over Who Worked During the Previous Week by Number of Working Hours on Main Industry and Sex in Solok Municipality, 2021</i>	122
3.2.7	Penduduk Berumur 15 Tahun ke Atas yang Bekerja Selama Seminggu yang Lalu menurut Status Pekerjaan Utama dan Jenis Kelamin di Kota Solok, 2021 <i>Population Aged 15 Years and Over Who Worked During the Previous Week by Main Employment Status and Sex in Solok Municipality, 2021</i>	123
3.2.8	Penduduk Berumur 15 Tahun ke Atas yang Termasuk Pengangguran Terbuka menurut Tingkat Pendidikan yang Ditamatkan di Kota Solok, 2021 <i>Population Aged 15 Years and Over Who Were Categorized Unemployment by Educational Level in Solok Municipality, 2021</i>	124
3.2.9	Jumlah Pencari Kerja Terdaftar, Lowongan Kerja Terdaftar, dan Penempatan/Pemenuhan Tenaga Kerja menurut Kecamatan dan Jenis Kelamin di Kota Solok, 2021 <i>Number of Registered Job Applicants, Registered Job Vacancies, and Placement of Workers by Subdistrict and Sex in Solok Municipality, 2021</i>	125
3.2.10	Jumlah Pencari Kerja yang Terdaftar di Dinas Penanaman Modal dan Pelayanan Terpadu Satu Pintu menurut Tingkat Pendidikan di Kota Solok, 2021 <i>Number of Registered Job Seekers in Regional Office of Investment and One Door Integrated by Level Education in Solok Municipality, 2021</i>	126
3.2.11	Jumlah Tenaga Kerja Industri menurut Cabang Industri di Kota Solok, 2021 <i>Number of Industrial Workers by Branch of Industry in Solok Municipality, 2021</i>	127

3.2.12	Jumlah Tenaga Kerja Formal dan Non Formal pada Industri Kimia dan Bahan Bangunan Dirinci menurut Bahan Baku di Kota Solok, 2021 <i>Number of Formal and Non-Formal Chemical Industry Enterprises and Building Material by Type of Material in Solok Municipality, 2021..</i>	128
3.2.13	Jumlah Tenaga Kerja Formal dan Non Formal pada Industri Logam, Mesin, dan Elektronika di Kota Solok, 2021 <i>Number of Formal and Non-Formal Workers at Metal, Machine and Electronic Industry in Solok Municipality, 2021</i>	129
3.2.14	Jumlah Tenaga Kerja Formal dan Non Formal pada Industri Pangan di Kota Solok, 2021 <i>Number of Formal and Non Formal Workers at Food Industry in Solok Municipality, 2021</i>	130

4. SOSIAL DAN KESEJAHTERAAN RAKYAT/SOCIAL AND WELFARE

4.1 PENDIDIKAN

EDUCATION

4.1.1	Jumlah Sekolah, Guru, dan Murid Taman Kanak-Kanak (TK) di Bawah Kementerian Pendidikan dan Kebudayaan menurut Kecamatan di Kota Solok, 2020/2021 dan 2021/2022 <i>Number of Schools, Teachers, and Pupils in Kindergarten Under The Ministry of Education and Culture by Subdistrict in Solok Municipality, 2020/2021 and 2021/2022.....</i>	137
4.1.2	Jumlah Sekolah, Guru, dan Murid Raudatul Athfal (RA) di Bawah Kementerian Agama menurut Kecamatan di Kota Solok, 2020/2021 dan 2021/2022 <i>Number of Schools, Teachers, and Pupils in Raudatul Athfal (RA) Under The Ministry of Religious Affairs by Subdistrict in Solok Municipality,2020/2021 and 2021/2022</i>	140
4.1.3	Jumlah Sekolah, Guru, dan Murid Sekolah Dasar (SD) di Bawah Kementerian Pendidikan dan Kebudayaan menurut Kecamatan di Kota Solok, 2020/2021 dan 2021/2022 <i>Number of Schools, Teachers, and Pupils in Primary Schools Under The Ministry of Education and Culture by Subdistrict in Solok Municipality, 2020/2021 and 2021/2022</i>	143

4.1.4	<p>Jumlah Sekolah, Guru, dan Murid Madrasah Ibtidaiyah (MI) di Bawah Kementerian Agama menurut Kecamatan di Kota Solok, 2020/2021 dan 2021/2022</p> <p><i>Number of Schools, Teachers, and Pupils in Madrasah Ibtidaiyah (MI) Under The Ministry of Religious Affairs by Subdistrict in Solok Municipality, 2020/2021 and 2021/2022</i></p>	146
4.1.5	<p>Jumlah Sekolah, Guru, dan Murid Sekolah Menengah Pertama (SMP) di Bawah Kementerian Pendidikan dan Kebudayaan menurut Kecamatan di Kota Solok, 2020/2021 dan 2021/2022</p> <p><i>Number of Schools, Teachers, and Pupils in Lower Secondary Schools Under The Ministry of Education and Culture by Subdistrict in Solok Municipality, 2020/2021 and 2021/2022</i></p>	147
4.1.6	<p>Jumlah Sekolah, Guru, dan Murid Madrasah Tsanawiyah (MTs) di Bawah Kementerian Agama menurut Kecamatan di Kota Solok, 2020/2021 dan 2021/2022</p> <p><i>Number of Schools, Teachers, and Pupils in Madrasah Tsanawiyah (MTs) Under The Ministry of Religious Affairs by Subdistrict in Solok Municipality, 2020/2021 and 2021/2022</i></p>	152
4.1.7	<p>Jumlah Sekolah, Guru, dan Murid Sekolah Menengah Atas (SMA) di Bawah Kementerian Pendidikan dan Kebudayaan menurut Kecamatan di Kota Solok, 2020/2021 dan 2021/2022</p> <p><i>Number of Schools, Teachers, and Pupils in Upper Secondary Schools Under The Ministry of Education and Culture by Subdistrict in Solok Municipality, 2020/2021 and 2021/2022</i></p>	155
4.1.8	<p>Jumlah Sekolah, Guru, dan Murid Sekolah Menengah Kejuruan (SMK) di Bawah Kementerian Pendidikan dan Kebudayaan menurut Kecamatan di Kota Solok, 2020/2021 dan 2021/2022</p> <p><i>Number of Schools, Teachers, and Pupils in Vocational High Schools Under The Ministry of Education and Culture by Subdistrict in Solok Municipality, 2020/2021 and 2021/2022</i></p>	158
4.1.9	<p>Jumlah Sekolah, Guru, dan Murid Madrasah Aliyah (MA) di Bawah Kementerian Agama menurut Kecamatan di Kota Solok, 2020/2021 dan 2021/2022</p> <p><i>Number of Schools, Teachers, and Pupils in Madrasah Aliyah (MA) Under the Ministry of Religious Affairs by Subdistrict in Solok Municipality, 2020/2021 and 2021/2022</i></p>	161

4.1.10	Jumlah Perguruan Tinggi, Mahasiswa, dan Tenaga Edukatif (Negeri dan Swasta) di Bawah Kementerian Agama menurut Kecamatan di Kota Solok, 2020/2021 dan 2021/2022 <i>Number of Universities, Students, and Lecturers Under the Ministry of Religious Affairs by Subdistrict in Solok Municipality, 2020/2021 and 2021/2022</i>	164
4.1.11	Jumlah Perguruan Tinggi (Negeri dan Swasta) di Bawah Kementerian Riset, Teknologi dan Pendidikan Tinggi menurut Kecamatan di Kota Solok, 2020/2021 dan 2021/2022 <i>Number of Universities Under the Ministry of Research, Technology and Higher Education by Subdistrict in Solok Municipality, 2020/2021 and 2021/2022</i>	167
4.1.12	Jumlah Kelurahan yang Memiliki Fasilitas Sekolah menurut Kecamatan dan Tingkat Pendidikan di Kota Solok, 2019-2021 <i>Number of Urban Villages Having Educational Facilities by Subdistrict and Educational Level in Solok Municipality, 2019-2021</i>	168
4.1.13	Persentase Penduduk Usia 7-24 Tahun menurut Jenis Kelamin dan Partisipasi Sekolah di Kota Solok, 2021 <i>Percentage of Population of Age 7-24 Years by Sex and School Enrolment by Subdistrict in Solok Municipality, 2021</i>	173
4.1.14	Angka Partisipasi Murni (APM) dan Angka Partisipasi Kasar (APK) menurut Jenjang Pendidikan di Kota Solok, 2021 <i>Net Participation Rates and Gross Participation Rates by Educational Level in Solok Municipality, 2021</i>	174
4.1.15	Persentase Penduduk Berumur 15 Tahun ke Atas yang Melek Huruf Menurut Kelompok Umur di Kota Solok, 2020 dan 2021 <i>Percentage of Literate People Aged 15 Years and Over by Age Group in Solok Municipality, 2020 and 2021</i>	175
4.2	KESEHATAN	
	HEALTH	
4.2.1	Jumlah Kelurahan yang Memiliki Sarana Kesehatan menurut Kecamatan di Kota Solok, 2019 - 2021 <i>Number of Urban Villages Having Health Facilities by Subdistrict in Solok Municipality, 2019 - 2021</i>	176

4.2.2	Jumlah Rumah Sakit Umum, Rumah Sakit Khusus, Rumah Sakit/ Rumah Bersalin, Puskesmas, Klinik/Balai Kesehatan, Posyandu, dan Polindes menurut Kecamatan di Kota Solok, 2020 dan 2021 <i>Number of General Hospital, Special Hospital, Maternity Hospital and Public Health Center, Medical Clinic, Integrated Service Post, Village maternity Cottage by Subdistrict in Solok Municipality, 2020 and 2021</i>	182
4.2.3	Jumlah Tenaga Medis menurut Kecamatan di Kota Solok, 2021 <i>Number of Medical Personnel by Subdistrict in Solok Municipality, 2021</i>	185
4.2.4	Jumlah Kasus Penyakit Menular menurut Kecamatan dan Jenis Penyakit di Kota Solok, 2021 <i>Number of Cases of Communicable Disease by Subdistrict and Types of Diseases in Solok Municipality, 2021</i>	186
4.2.5	Jumlah Tenaga Kesehatan menurut Kecamatan di Kota Solok, 2021 <i>Number of Health Workers by Subdistrict in Solok Municipality, 2021 ..</i>	187
4.2.6	Persentase Penduduk yang Mempunyai Keluhan Kesehatan Selama Sebulan Terakhir menurut Kecamatan di Kota Solok, 2016- 2021 <i>Percentage of People Who Had Health Complaint During a Month Prior to The Survey by Subdistrict in Solok Municipality, 2016-2021</i>	189
4.2.7	Jumlah Sarana Kesehatan di Kota Solok, 2021 <i>Number of Health Facilities in Solok Municipality, 2021</i>	190
4.2.8	Jumlah Balita yang Pernah Mendapat Imunisasi menurut Jenis Imunisasi di Kota Solok, 2020-2021 <i>Number of Children Under Five Years Who Had Immunization by Type of Immunization in Solok Municipality, 2020-2021</i>	191
4.2.9	Jumlah Bayi Lahir, Bayi Berat Badan Lahir Rendah (BBLR), BLBR Dirujuk, dan Bergizi Buruk di Kota Solok, 2021 <i>Number of Births, Babies with Low Birth Weights (LBW), Treated LBW, and Malnutrition Cases in Solok Municipality, 2021</i>	192

4.2.10	Jumlah Ibu Hamil, Melakukan Kunjungan Pemeriksaan K1, Melakukan Kunjungan Pemeriksaan K4, Kurang Energi Kronis (KEK), dan Mendapat Tablet Zat Besi (Fe) di Kota Solok, 2021 <i>Number of Pregnant Mother, Those with One Visit and four Visits of Antenatal Care, Chronic Energy Deficiency (CED), and Receiving Iron Supplement in Solok Municipality, 2021</i>	193
4.2.11	Jumlah Tenaga Medis dan Paramedis Perawatan di Rumah Sakit Umum Mohammad Natsir Solok, 200 <i>Number of Medical and Nursing Paramedical in Mohammad Natsir General Hospital of Solok, 2020</i>	194
4.2.12	Jumlah Tenaga Paramedis Non Perawatan di Rumah Sakit Umum Mohammad Natsir Solok, 2020 <i>Number of Non Nursing Paramedical Personnel in Mohammad Natsir General Hospital of Solok, 2020</i>	195
4.2.13	Jumlah Tenaga Non Medis di Rumah Sakit Umum Daerah Mohammad Natsir Solok, 2020 <i>Number of Non Medical Personnel in Mohammad Natsir General Hospital of Solok, 2020</i>	196
4.2.14	Jumlah Tempat Tidur, Pasien Rawat Inap, dan Hari Rawatan di Rumah Sakit Umum Daerah Mohammad Natsir Solok, 2021 <i>Numbers of Beds, Inpatients, and Nursing Days in Mohammad Natsir General Hospital of Solok, 2021</i>	197
4.2.15	Rujukan Dari Bawah dan Rujukan ke Atas Untuk Pasien Rawat Jalan di Rumah Sakit Umum Daerah Mohammad Natsir Solok, 2021 <i>Number of Non Nursing Paramedical Personnel in Mohammad Natsir General Hospital of Solok, 2021</i>	198
4.2.16	Jumlah Kasus 10 Penyakit Terbanyak di Rumah Sakit Umum Daerah Mohammad Natsir Solok (Rawat Inap), 2021 <i>Number of Cases of the 10 Most Diseases in Mohammad Natsir General Hospital of Solok (Inpatients), 2021</i>	199
4.2.17	Jumlah Kasus 10 Penyakit Terbanyak di Rumah Sakit Umum Daerah Mohammad Natsir Solok (Rawat Jalan), 2021 <i>Number of Cases of the 10 Most Diseases in Mohammad Natsir General Hospital of Solok (Outpatients), 2021</i>	200

4.2.18	Pasien Rawat Inap menurut Bulan dan Jenis Kelamin di Rumah Sakit Umum Daerah Mohammad Natsir Solok, 2021 <i>Number of Inpatients by Month and Sex in Mohammad Natsir General Hospital of Solok, 2021</i>	201
4.2.19	Jumlah Pasien yang Meninggal menurut Bulan dan Jenis Kelamin di Rumah Sakit Umum Daerah Mohammad Natsir Solok, 2021 <i>Number of Patient Who Died by Month and Sex in Mohammad Natsir General Hospital of Solok, 2021</i>	202
4.2.20	Jumlah Ibu yang Melahirkan menurut Bulan dan Kondisi Anak Terlahir di Rumah Sakit Umum Daerah Mohammad Natsir Solok, 2021 <i>Number of Mother Giving Birth and Child Condition at Birth in Mohammad Natsir General Hospital of Solok, 2021</i>	203
4.2.21	Jumlah Kunjungan Pasien Ke Puskesmas menurut Kecamatan dan Bulan di Kota Solok, 2021 <i>Number of Patient Visits to Puskesmas by Subdistrict and Month in Solok Municipality, 2021</i>	204
4.2.22	Jumlah Peserta Berobat ke Puskesmas dan Jumlah Rujukan ke Rumah Sakit di Kota Solok, 2021 <i>Number of Participants at Public Health Center and Number of Referrals to The Hospitals in Solok Municipality, 2021</i>	205
4.2.23	Jumlah Pelayanan Rawat Jalan dan Rawat Inap Bagi Peserta Badan Penyelenggara Jaminan Sosial (BPJS) Kesehatan di Kota Solok, 2021 <i>Number of Outpatient and Inpatient Services for Health Social Security Administering Bodies Members in Solok Municipality, 2021</i>	206
4.2.24	Jumlah 10 Kasus Diagnosa Terbanyak Rawat Jalan Tingkat Lanjut Peserta Badan Penyelenggara Jaminan Sosial (BPJS) Kesehatan di Kota Solok, 2021 <i>Number of 10 Most Advanced Outpatient Diagnostic Cases of Health Social Security Administering Bodies Members in Solok Municipality, 2021</i>	207

4.2.25	Jumlah 10 Kasus Diagnosa Terbanyak Rawat Inap Tingkat Lanjut Peserta Badan Penyelenggara Jaminan Sosial (BPJS) Kesehatan di Kota Solok, 2021 <i>Number of 10 Most Advanced Inpatient Diagnostic Cases of Health Social Security Administering Bodies Members in Solok Municipality, 2021</i>	208
4.2.26	Jumlah Peserta Keluarga Berencana (KB) Baru menurut Kecamatan dan Alat Kontrasepsi yang Digunakan di Kota Solok, 2021 <i>Number of New Family Planning Participants by Subdistrict and Contraception Used in Solok Municipality, 2021</i>	209
4.2.27	Jumlah Alat Kontrasepsi yang Digunakan Pasangan Usia Subur menurut Kecamatan dan Jenis Alat Kontrasepsi di Kota Solok, 2021 <i>Number of Contraceptions Used by Spouses of Fertile Age by Subdistrict and Type in Solok Municipality, 2021</i>	210
4.2.28	Jumlah Pasangan Usia Subur, Jumlah Peserta Keluarga Berencana (KB), dan Jumlah Bukan Peserta Keluarga Berencana (KB) menurut Kecamatan di Kota Solok, 2021 <i>Number of Spouses of Fertile Age, Family Planning Participants, and Non Family Planning Participant by Subdistrict in Solok Municipality, 2021</i>	211
4.2.29	Jumlah Tenaga Pengelola Program Keluarga Berencana (KB) menurut Kecamatan di Kota Solok, 2021 <i>Number of Personnel Managing of Family Planning Program by Subdistrict in Solok Municipality, 2021</i>	212
4.2.30	Jumlah Keluarga Sejahtera (KS) menurut Kecamatan dan Tingkatan di Kota Solok, 2021 <i>Number of Welfare Family by Subdistrict and Level di Kota Solok, 2021</i>	213
4.3	AGAMA DAN SOSIAL LAINNYA RELIGION AND OTHER SOCIAL AFFAIRS	
4.3.1	Jumlah Penduduk menurut Kecamatan dan Agama yang Dianut di Kota Solok, 2021 <i>Population by Subdistrict and Religion in Solok Municipality, 2021</i>	214

4.3.2	Jumlah Tempat Peribadatan menurut Kecamatan di Kota Solok, 2021 <i>Number of Places of Worship by Subdistrict in Solok Municipality, 2021</i>	215
4.3.3	Jumlah Pasangan Nikah, Talak, Cerai, dan Rujuk yang menurut Kecamatan di Kota Solok, 2021 <i>Number of Couples Getting Marriage, Talak, Divorces, and Reconcile by Subdistrict in Solok Municipality, 2021</i>	216
4.3.4	Jumlah Perceraian menurut Faktor Penyebab di Kota Solok, 2019-2021 <i>Number of Divorces by Cause Factors in Solok Municipality, 2019-2021</i>	217
4.3.5	Jumlah Kelurahan yang Mengalami Bencana Alam ¹ menurut Kecamatan di Kota Solok, 2019–2021 <i>Number of Urban Villages that Had Natural Disaster¹ by Subdistrict in Solok Municipality, 2019–2021</i>	218
4.3.6	Jumlah Korban Manusia yang Diakibatkan Bencana Alam menurut Kecamatan di Kota Solok, 2021 <i>Number of Victim Due to Natural Disaster by Subdistrict in Solok Municipality, 2021</i>	221
4.3.7	Jumlah Kerusakan Rumah yang Diakibatkan Bencana Alam menurut Kecamatan di Kota Solok, 2021 <i>Number of Damaged Houses Due to Natural Disaster by Subdistrict in Solok Municipality, 2021</i>	222
4.3.8	Jumlah Penerima Bantuan dan Anggaran Bantuan Sosial Pangan menurut Kecamatan di Kota Solok, 2021 <i>Number of Aid Recipients and Food Social Assistance Budget by Subdistrict in Solok Municipality, 2021</i>	223
4.3.9	Jumlah Tokoh Agama Islam menurut Tingkat Pendidikan di Kota Solok, 2021 <i>Number of Islamic Religious Leaders by Education Level in Solok Municipality, 2021</i>	224
4.3.10	Jumlah Tokoh Agama Islam menurut Kelompok Umur di Kota Solok, 2021 <i>Number of Islamic Religious Leaders by Age Group in Solok Municipality, 2021</i>	225

4.3.11	Jumlah Jemaah Haji menurut Kecamatan dan Jenis Kelamin di Kota Solok, 2021 <i>Number of Moslem Pilgrims by Subdistrict and Sex in Solok Municipality, 2021</i>	226
4.3.12	Jumlah Jemaah Haji menurut Kelompok Umur dan Jenis Kelamin di Kota Solok, 2021 <i>Number of Moslem Pilgrims by Age Group and Sex in Solok Municipality, 2021</i>	227
4.3.13	Jumlah Jemaah Haji menurut Jenis Pekerjaan di Kota Solok, 2020 <i>Number of Pilgrims by Occupations in Solok Municipality, 2020</i>	228
4.3.14	Jumlah Jemaah Haji menurut Kecamatan dan Tingkat Pendidikan di Kota Solok, 2021 <i>Number of Pilgrims by Subdistrict and Education Level in Solok Municipality, 2021</i>	229
4.3.15	Jumlah Jemaah Haji menurut Kecamatan dan Frekuensi Menunaikan Ibadah Haji di Kota Solok, 2021 <i>Number of Pilgrims by Subdistrict and Frequency Undergo in Solok Municipality, 2021</i>	230
4.3.16	Besaran Ongkos Naik Haji (ONH) Sepuluh Tahun Terakhir di Kota Solok, 2011-2021 <i>Hajj Operation Cost in Solok Municipality, 2011-2021</i>	231
4.3.17	Jumlah Perkara yang Diterima oleh Pengadilan Agama Solok, 2021 <i>Number of Cases Received by Religious Court of Solok, 2021</i>	232
4.3.18	Jumlah Perkara Perkawinan yang Diputuskan oleh Pengadilan Agama Kota Solok, 2021 <i>Number of Marriage Cases That Was Decided by Religious Court of Solok Municipality, 2021</i>	234
4.3.19	Jumlah Perkara Selain Perkawinan yang Diputuskan oleh Pengadilan Agama Kota Solok, 2021 <i>Number of Non Marriage Cases That Was Decided by Religious Court of Solok Municipality, 2021</i>	235
4.3.20	Penyebab Perceraian yang Diputuskan oleh Pengadilan Agama Kota Solok, 2021 <i>Causes of Divorces by Months of Solok Municipality, 2021</i>	236

4.3.21	Jumlah Kasus Kriminal yang Dilaporkan dan Diselesaikan oleh Kepolisian Resor Kota Solok menurut Jenis Kasus, 2021 <i>Number of Criminal Cases Reported and Resolved in Solok Municipality Police Station by Types of Cases, 2021</i>	239
4.3.22	Jumlah Kasus Narkoba yang Dilaporkan dan Diselesaikan oleh Kepolisian Resor Kota Solok menurut Bulan, 2021 <i>Number of Drug Cases Reported and Resolved in Solok Municipality's Police Station by Month, 2021</i>	240
4.3.23	Jumlah Kasus Kriminal yang Dilaporkan dan Diselesaikan oleh Kepolisian Resor Kota Solok menurut Bulan, 2021 <i>Number of Criminal Cases Reported and Resolved in Solok Municipality's Police Station by Month, 2021</i>	241
4.3.24	Jumlah Surat Izin Mengemudi (SIM) Baru yang Dikeluarkan Kepolisian Resor Kota Solok menurut Bulan, 2021 <i>Number of Driver's License Issued by Solok Municipality's Police Station by Month, 2021</i>	242
4.3.25	Jumlah Surat Izin Mengemudi (SIM) Perpanjangan yang Dikeluarkan Kepolisian Resor Kota Solok menurut Bulan, 2021 <i>Number of Renewal of Driver's License Issued by Solok Municipality's Police Station, 2021</i>	243
4.3.26	Jumlah Kecelakaan Lalu Lintas menurut Bulan yang Tercatat di Kepolisian Resor Kota Solok, 2021 <i>Number of Traffic Accidents Recorded in Solok Municipality's Police Station, 2021</i>	244
4.3.27	Jumlah Razia Lalu Lintas yang Dilaksanakan oleh Kepolisian Resor Kota Solok, 2021 <i>Number of Traffics Raids Carried Out by Solok Municipality's Police Station, 2021</i>	245
4.3.28	Jumlah Pelanggaran dan Denda Lalu Lintas di Wilayah Kota Solok, 2021 <i>Number of Traffics Violations and Fine by Month in Solok Municipality, 2021</i>	246
4.3.29	Jumlah Penyelesaian Perkara di Kejaksaan Negeri Solok, 2021 <i>Number of Cases Solved by Attorney of Solok, 2021</i>	247

4.3.30	Jumlah Tahanan Kejaksaan Negeri Solok, 2021 <i>Number of Case Files Prisoners In Attorney of Solok, 2021</i>	248
4.3.31	Jumlah Perkara yang Masuk, Diputuskan, dan Sisa di Pengadilan Negeri Solok, 2021 <i>Number of Cases Arrived, Solved, and Remains at District Court of Solok, 2021</i>	249
4.3.32	Jumlah Terdakwa yang Masuk, Diputuskan dan Sisa di Pengadilan Negeri Solok, 2021 <i>Number of Cases Arrived, Solved, and Remains at District Court of Solok, 2021</i>	250
4.3.33	Jumlah Perkara yang Diputuskan Pengadilan Negeri Solok menurut Bulan dan Jenis Perkara, 2021 <i>Types of Cases That Was Solved at District Court of Solok, 2021</i>	251
4.3.34	Sikap Terdakwa terhadap Putusan Perkara di Pengadilan Negeri Solok, 2021 <i>Type of Defendant Attitude Toward Case Decision at Court of Solok, 2021</i>	252
4.3.35	Jumlah Terdakwa yang Diputus Perkaranya menurut Jenis Vonis yang Dijatuhkan Pengadilan Negeri Solok, 2021 <i>Number of Case Decision at District Court of Solok by Types of Verdict, 2021</i>	253
4.3.36	Jumlah Terdakwa pada Pengadilan Negeri Solok menurut Masa Hukuman, 2021 <i>Number of Defendant at District Court of Solok by Length of Punishment, 2021</i>	254
4.3.37	Jumlah Narapidana di Lembaga Pemasyarakatan Kota Solok menurut Jenis Tindak Pidana, 2021 <i>Number of Defendants at District Court of Solok by Length of Punishment, 2021</i>	255
4.3.38	Jumlah Penghuni Lembaga Pemasyarakatan Kota Solok menurut Status dan Lamanya Hukuman, 2021 <i>Number of Prisoners at Solok Municipality's Penitentiary by Status and Length of Punishment, 2021</i>	256

4.3.39	Tambahan Narapidana di Lembaga Pemasyarakatan Kota Solok menurut Jenis Pelanggaran dan Jenis Kelamin, 2021 <i>Additional of Prisoners at Solok Municipality's Penitentiary by Criminal Act and Sex, 2021</i>	257
4.3.40	Jumlah Penghuni Lembaga Pemasyarakatan Kota Solok Dirinci menurut Tindak Pidana dan Status, 2021 <i>Numbers of Prisoner at Solok Municipality's Penitentiary by Criminal Act and Status, 2021</i>	258
4.3.41	Korban Kekerasan terhadap Perempuan menurut Kelompok Umur di Kota Solok, 2020-2021 <i>Victims of Violence Against Women by Age Group in Solok Municipality, 2020-2021</i>	259
4.3.42	Korban Kekerasan terhadap Perempuan menurut Status Perkawinan di Kota Solok, 2020-2021 <i>Victims of Violence Against Women by Marital Status in Solok Municipality, 2020-2021</i>	260
4.3.43	Korban Kekerasan terhadap Perempuan menurut Jenis Kekerasan di Kota Solok, 2020-2021 <i>Victims of Violence Against Women by Types of Violences in Solok Municipality, 2020-2021</i>	261
4.3.44	Korban Kekerasan terhadap Perempuan menurut Tempat Kejadian di Kota Solok, 2020-2021 <i>Victims of Violence Against Women by Scene in Solok Municipality, 2020-2021</i>	262
4.3.45	Jenis Pelayanan yang Diberikan pada Korban Kekerasan terhadap Perempuan di Kota Solok, 2020-2021 <i>Types of Services Given to The Victims of Violence Against Women in Solok Municipality, 2020-2021</i>	263
4.3.46	Pelaku Kekerasan terhadap Perempuan menurut Jenis Kelamin dan Hubungan dengan Korban di Kota Solok, 2020-2021 <i>Perpetrators of Violence Against Women by Sex and Relationship with The Victim in Solok Municipality, 2020-2021</i>	264
4.3.47	Korban Kekerasan terhadap Anak menurut Jenis Kelamin dan Jenis Kekerasan di Kota Solok, 2020-2021 <i>Victims of Violence Against Children by Sex and Types of Violence in Solok Municipality, 2020-2021</i>	265

4.3.48	Korban Kekerasan terhadap Anak menurut Tempat Kejadian di Kota Solok, 2020-2021 <i>Victims of Violence Against Children by Scene in Solok Municipality, 2020-2021</i>	266
4.3.49	Jenis Pelayanan yang Diberikan pada Korban Kekerasan terhadap Anak menurut Jenis Kelamin di Kota Solok, 2020-2021 <i>Types of Services Given to The Victims of Violence Against Children by Sex in Solok Municipality, 2020-2021</i>	267
4.3.50	Jumlah Lembaga Layanan yang Menangani Anak Korban Kekerasan, 2020-2021 <i>Number of Service Agencies that Handle Children Victims of Violence, 2020-2021</i>	268
4.4	KEMISKINAN	
	POVERTY	
4.4.1	Garis Kemiskinan, Jumlah, dan Persentase Penduduk Miskin di Kota Solok, 2014–2021 <i>Poverty Line, Number, and Percentage of Poor People in Solok Municipality, 2014–2021</i>	269
4.4.2	Indeks Kedalaman Kemiskinan dan Indeks Keparahan Kemiskinan di Kota Solok, 2014–2021 <i>Poverty Gap Index and Poverty Severity Index in Solok Municipality, 2014–2021</i>	270
5.	PERTANIAN, KEHUTANAN, PETERNAKAN, DAN PERIKANAN/ AGRICULTURE, FORESTRY, LIVESTOCK, AND FISHERY	
5.1	TANAMAN PANGAN	
	FOOD CROPS	
5.1.1	Luas Panen, Produktivitas, dan Produksi Padi menurut Kecamatan di Kota Solok, 2021 <i>Harvested Area, Productivity, and Production of Paddy by Subdistrict in Solok Municipality, 2021</i>	277

5.1.2	Produksi Padi ¹ dan Beras menurut Kecamatan di Kota Solok (ton), 2021 <i>Paddy and Rice Production¹ by Subdistrict in Solok Municipality (ton), 2021</i>	278
5.1.3	Luas Lahan Sawah menurut Kecamatan dan Jenis Pengairan di Kota Solok (ha), 2021 <i>Area of Wetland by Subdistrict and Types of Irrigation in Solok Municipality (ha), 2021</i>	279
5.1.4	Luas Panen Jagung dan Kedelai menurut Kecamatan di Kota Solok (ha), 2021 <i>Harvested Area of Maize and Soybeans by Subdistrict in Solok Municipality (ha), 2021</i>	280
5.1.5	Produksi Jagung dan Kedelai menurut Kecamatan di Kota Solok (ton), 2021 <i>Production of Maize and Soybeans by Subdistrict in Solok Municipality (ton), 2021</i>	281
5.1.6	Luas Panen Kacang Tanah, Kacang Hijau, Ubi Kayu, dan Ubi Jalar menurut Kecamatan di Kota Solok (ha), 2021 <i>Harvested Area of Peanut, Mungbean, Cassava, and Sweet Potato by Subdistrict Solok Municipality (ha), 2021</i>	282
5.1.7	Produksi Kacang Tanah, Kacang Hijau, Ubi Kayu, dan Ubi Jalar menurut Kecamatan di Kota Solok (ton), 2021 <i>Production of Peanut, Mungbean, Cassava, and Sweet Potato by Subdistrict in Solok Municipality (ton), 2021</i>	283

5.2 HORTIKULTURA
HORTICULTURE

5.2.1	Luas Panen Tanaman Sayuran menurut Kecamatan dan Jenis Tanaman di Kota Solok (ha), 2020 dan 2021 <i>Harvested Area of Vegetables by Subdistrict and Kind of Plant in Solok Municipality (ha), 2020 and 2021</i>	284
5.2.2	Produksi Tanaman Sayuran menurut Kecamatan dan Jenis Tanaman di Kota Solok (ton),2020 dan 2021 <i>Production of Vegetables by Subdistrict and Kind of Plant in Solok Municipality (ton),2020 and 2021</i>	287

5.2.3	Luas Panen Tanaman Sayuran dan Buah-Buahan Semusim menurut Jenis Tanaman di Kota Solok (ha), 2018-2021 <i>Harvested Area of Seasonal Vegetables and Fruits by Kind of Plant in Solok Municipality (ha), 2018-2021</i>	290
5.2.4	Produksi Tanaman Sayuran dan Buah-Buahan Semusim menurut Jenis Tanaman di Kota Solok (ton), 2018-2021 <i>Production of Seasonal Vegetables and Fruits by Kind of Plant in Solok Municipality (ton), 2018-2021</i>	291
5.2.5	Luas Panen Tanaman Biofarmaka menurut Kecamatan dan Jenis Tanaman di Kota Solok (m ²), 2020 dan 2021 <i>Harvested Area of Medicinal Plants by Subdistrict and Kind of Plant in Solok Municipality (m²), 2020 and 2021</i>	292
5.2.6	Produksi Tanaman Biofarmaka menurut Kecamatan dan Jenis Tanaman di Kota Solok (kg), 2020 and 2021 <i>Production of Medicinal Plants by Subdistrict and Kind of Plant in Solok Municipality (kg), 2020 and 2021</i>	294
5.2.7	Luas Panen Tanaman Biofarmaka menurut Jenis Tanaman di Kota Solok (m ²), 2018–2021 <i>Harvested Area of Medicinal Plants by Kind of Plant in Solok Municipality (m²), 2018–2021</i>	296
5.2.8	Produksi Tanaman Biofarmaka menurut Jenis Tanaman di Kota Solok (kg), 2018–2021 <i>Production of Medicinal Plants by Kind of Plant in Solok Municipality (kg), 2018–2021</i>	297
5.2.9	Luas Panen Tanaman Hias menurut Kecamatan dan Jenis Tanaman di Kota Solok (m ²), 2020 dan 2021 <i>Harvested Area of Ornamental Plants by Subdistrict and Kind of Plant in Solok Municipality (m²), 2020 and 2021</i>	298
5.2.10	Produksi Tanaman Hias menurut Kecamatan dan Jenis Tanaman di Kota Solok (tangkai), 2019 and 2021 <i>Production of Ornamental Plants by Subdistrict and Kind of Plant in Solok Municipality (stalks), 2020 and 2021</i>	300
5.2.11	Luas Panen Tanaman Hias menurut Jenis Tanaman di Kota Solok (m ²), 2018–2021 <i>Harvested Area of Ornamental Plants by Kind of Plant in Solok Municipality (m²), 2018–2021</i>	302

5.2.12	Produksi Tanaman Hias menurut Jenis Tanaman di Kota Solok (tangkai), 2018–2021 <i>Production of Ornamental Plants by Kind of Plant n Solok Municipality (stalks), 2018–2021</i>	303
5.2.13	Produksi Buah-buahan menurut Kecamatan dan Jenis Tanaman di Kota Solok (kuintal), 2020 and 2021 <i>Production of Fruits by Subdistrict and Kind of Plant in Solok Municipality (kuintal), 2020 and 2021</i>	304
5.2.14	Produksi Buah-Buahan dan Sayuran Tahunan menurut Jenis Tanaman di Kota Solok (kuintal), 2018–2021 <i>Production of Annual Fruits and Vegetables by Kind of Plant in Solok Municipality (quintal), 2018–2021</i>	307
5.3	PERKEBUNAN	
	ESTATE CROPS	
5.3.1	Luas Areal Tanaman Perkebunan menurut Kecamatan dan Jenis Tanaman di Kota Solok (ha), 2020 dan 2021 <i>Planted Area of Estate Crops by Subdistrict and Type of Crops in Solok Municipality (ha), 2020 and 2021</i>	308
5.3.2	Produksi Tanaman Perkebunan menurut Kecamatan dan Jenis Tanaman di Kota Solok (ton),2020 dan 2021 <i>Production of Estate Crops by Subdistrict and Type of Crops in Solok Municipality (ton), 2019 and 2020</i>	312
5.3.3	Luas Tanam dan Produksi Kayu Manis dan Kemiri di Kota Solok, 2020 dan 2021 <i>Planted Area and Production of Cinnamon and Candlenut in Solok Municipality, 2020 and 2021</i>	316
5.3.4	Luas Tanam dan Produksi Jahe, Merica, dan Kunyit di Kota Solok, 2020 dan 2021 <i>Planted Area and Production of Ginger, Pepper, and Turmeric in Solok Municipality, 2020 and 2021</i>	317
5.3.5	Luas Tanam dan Produksi Kapulaga dan Pinang di Kota Solok, 2020 dan 2021 <i>Planted Area and Production of Cardamom and Areca Nut in Solok Municipality, 2020 and 2021</i>	319

5.3.6	Luas Tanam dan Produksi Serai Wangi dan Nilam di Kota Solok, 2020 dan 2021 <i>Planted Area and Production of Citronella and Patchouli in Solok Municipality, 2020 and 2021</i>	320
5.4	PETERNAKAN	
	LIVESTOCKS	
5.4.1	Populasi Ternak menurut Kecamatan dan Jenis Ternak di Kota Solok (ekor), 2020 dan 2021 <i>Livestock Population by Subdistrict and Types of Livestock in Solok Municipality (heads), 2020 and 2021</i>	321
5.4.2	Populasi Unggas menurut Kecamatan dan Jenis Unggas di Kota Solok (ekor), 2020 dan 2021 <i>Poultry Population by Subdistrict and Types of Poultry in Solok Municipality (heads), 2020 and 2021</i>	322
5.4.3	Produksi Daging Ternak menurut Kecamatan dan Jenis Ternak di Kota Solok (ton), 2020 dan 2021 <i>Meat Production by Subdistrict and Types of Livestock in Solok Municipality (ton), 2020 and 2021</i>	323
5.4.4	Jumlah Ternak yang Dipotong di UPTD Rumah Potong Hewan (RPH) menurut Jenis Ternak di Kota Solok, 2020 dan 2021 <i>Number of Livestocks Slaughtered in Slaughterhouse by Type of Livestock in Solok Municipality, 2020 and 2021</i>	324
5.4.5	Jumlah Rumah Tangga Peternak menurut Jenis Ternak di Kota Solok, 2021 <i>Number of Livestock Breeder Household by Type of Livestock in Solok Municipality, 2021</i>	325
5.4.6	Jumlah Hewan yang dapat Menularkan Penyakit Rabies di Kota Solok, 2021 <i>Number of Animals That Can Transmit Rabies in Solok Municipality, 2021</i>	327
5.4.7	Jumlah Orang yang Digigit Hewan dan Positif Rabies menurut Kecamatan di Kota Solok, 2021 <i>Number of Human Bitten by Animal and Rabies Positive by Subdistrict in Solok Municipality, 2021</i>	328

5.4.8	Populasi Hewan Peliharaan menurut Kecamatan di Kota Solok, 2021 <i>Pet Population by Subdistrict in Solok Municipality, 2021</i>	329
-------	---	-----

5.5 PETERNAKAN

LIVESTOCKS

5.5.1	Produksi dan Nilai Produksi Perikanan Laut menurut Kecamatan di Kota Solok, 2021 <i>Production and Production Value of Marine Fisheries by Subdistrict in Solok Municipality, 2021</i>	330
5.5.2	Produksi dan Nilai Produksi Perikanan Perairan Umum menurut Kecamatan di Kota Solok, 2021 <i>Production and Production Value of Inland Fisheries by Subdistrict in Solok Municipality, 2021</i>	331
5.5.3	Produksi dan Nilai Produksi Perikanan Budidaya menurut Kecamatan dan Jenis Budidaya di Kota Solok, 2021 <i>Production and Production Value of Aquaculture by Subdistrict and Type of Culture in Solok Municipality, 2021</i>	332
5.5.4	Jumlah Rumah Tangga Perikanan Tangkap menurut Kecamatan di Kota Solok, 2020 dan 2021 <i>Number of Fishing Household by Subdistrict in Solok Municipality, 2020 and 2021</i>	333
5.5.5	Jumlah Rumah Tangga Perikanan Budidaya menurut Kecamatan dan Jenis Budidaya di Kota Solok, 2021 <i>Number of Aquaculture Households by Subdistrict and Type of Aquaculture in Solok Municipality, 2021</i>	334
5.5.6	Produksi dan Nilai Ikan Tangkapan menurut Jenis Ikan di Kota Solok, 2021 <i>Production and Value of Fishery by Types of Fish in Solok Municipality, 2021</i>	335

6.	INDUSTRI, PERTAMBANGAN, DAN ENERGI/ INDUSTRY, MINING, AND ENERGY	
6.1	Daya Terpasang, Produksi, dan Distribusi Listrik PT. PLN (Persero) pada Cabang/Ranting PLN menurut Kecamatan di Kota Solok, 2021 <i>Installed Electricity Power, Production, and Distribution of PT. PLN (Persero) at PLN Branch by Subdistrict in Solok Municipality, 2021</i>	343
6.2	Jumlah Pelanggan Listrik menurut Kecamatan di Kota Solok, 2017-2021 <i>Number of Electricity Customers by Subdistrict in Solok Municipality, 2017-2021</i>	344
6.3	Jumlah Pelanggan Listrik menurut Kategori di Kota Solok, 2021 <i>Number of Electricity Customers by Categories in Solok Municipality, 2021</i>	345
6.4	Jumlah Pelanggan dan Air yang Disalurkan menurut Kecamatan di Kota Solok, 2021 <i>Number of Customers and Distributed Water by Subdistrict in Solok Municipality, 2021</i>	346
6.5	Jumlah Pelanggan Air PDAM menurut Kategori dan Jumlah Air yang Disalurkan di Kota Solok, 2021 <i>Number of Customers by Categories and Amount of Water Distributed in Solok Municipality, 2021</i>	347
6.6	Sumber Air PDAM Kota Solok menurut Kecamatan, Kapasitas, dan Produksi di Kota Solok, 2021 <i>Water Source of PDAM by Subdistrict, Capacity, and Production in Solok Municipality, 2021</i>	348
6.7	Jumlah Pelanggan Baru PDAM menurut Bulan di Kota Solok, 2021 <i>Number of New Customers of PDAM by Month in Solok Municipality, 2021</i>	349
6.8	Jumlah Pelanggan Baru PDAM menurut Kecamatan di Kota Solok, 2021 <i>Number of New Customers of PDAM by Subdistrict in Solok Municipality, 2021</i>	350

7. PARIWISATA/TOURISM

7.1	Jumlah Rumah Makan/Restoran menurut Kecamatan di Kota Solok, 2018-2021 <i>Number of Restaurants by Subdistrict in Solok Municipality, 2018-2021</i>	357
7.2	Jumlah Hotel dan Akomodasi Lainnya menurut Klasifikasi di Kota Solok, 2020 dan 2021 <i>Number of Hotels and Other Accomodations by Classification in Solok Municipality, 2020 and 2021</i>	358
7.3	Sarana Akomodasi di Kota Solok, 2021 <i>Accomodation Facilities in Solok Municipality, 2021</i>	359
7.4	Sarana Akomodasi, Jumlah Kamar, Jumlah Tempat Tidur, dan Tarif Kamar di Kota Solok, 2021 <i>Accomodation Facilities, Number of Rooms, Number of Beds, and Rates in Solok Municipality, 2021</i>	360
7.5	Objek Wisata dan Jarak dari Pusat Kota, 2021 <i>Tourism Attractions and Distance From The Downtown, 2021</i>	361
7.6	Jumlah Objek Wisata menurut Kecamatan di Kota Solok, 2021 <i>Number of Tourism Objects by Subdistrict in Solok Municipality, 2021</i> .	362
7.7	Jumlah Hari Kunjungan Tamu Domestik dan Tamu Mancanegara menurut Tahun di Kota Solok, 2019-2021 <i>Total Days of Visit of Domestic and Foreign Visitors by Year in Solok Municipality, 2019-2021</i>	363
7.8	Jumlah Sanggar Seni dan Budaya menurut Kecamatan di Kota Solok, 2021 <i>Number of Arts and Culture Workshop by Subdistrict in Solok Municipality, 2021</i>	364

8. TRANSPORTASI DAN KOMUNIKASI/ TRANSPORTATION AND COMMUNICATION

8.1 TRANSPORTASI TRANSPORTATION

8.1.1	Panjang Jalan ¹ menurut Kecamatan dan Tingkat Kewenangan Pemerintahan di Kota Solok (km), 2019-2021 <i>Length of Roads¹ by Subdistrict and Level of Government Authority in Solok Municipality (km), 2019-2021</i>	371
8.1.2	Panjang Jalan menurut Kecamatan dan Jenis Permukaan di Kota Solok (km), 2021 <i>Road Length by Subdistrict and Type of Road Surface (km), 2021.....</i>	373
8.1.3	Panjang Jalan menurut Kecamatan dan Kondisi Jalan (km), 2021 <i>Length of Roads by Subdistrict and Type of Road Surface (km), 2021</i>	374
8.1.4	Jumlah Jembatan menurut Jenis Konstruksi di Kota Solok, 2021 <i>Number of Bridges by Type of Construction in Solok Municipality, 2021</i>	375
8.1.5	Jumlah Kendaraan Umum menurut Jenis di Kota Solok, 2021 <i>Number of Public Transportation by Type in Solok Municipality, 2021 ..</i>	376
8.1.6	Jumlah Alat Bantu Lalu Lintas menurut Kecamatan di Kota Solok 2021 <i>Number of Traffic Tools by Subdistrict in Solok Municipality 2021</i>	377
8.1.7	Jumlah Sarana Transportasi menurut Jenisnya di Kota Solok, 2020 dan 2021 <i>Number of Transportations Facilities by Type in Solok Municipality, 2020 and 2021</i>	378
8.1.8	Jumlah Mobil Penumpang menurut Trayek di Kota Solok, 2021 <i>Number of Passengers Cars by Route in Solok Municipality, 2021.....</i>	379
8.1.9	Jumlah Angkutan Kota menurut Jurusan di Kota Solok, 2021 <i>Number of City Transports by Route in Solok Municipality, 2021</i>	380
8.1.10	Jumlah Kendaraan Bermotor Wajib Uji pada Dinas Perhubungan Kota Solok, 2021 <i>Number of Motor Vehicle Test in Regional Office of Transportation of Solok Municipality, 2021</i>	381

**8.2 KOMUNIKASI
COMMUNICATION**

8.2.1 Jumlah Kantor Pos dan Kantor Pos Pembantu menurut Kecamatan di Kota Solok, 2018-2021
Number of Post Office and The Auxiliary by Subdistrict in Solok Municipality, 2018-2021 382

8.2.2 Jumlah Transaksi Surat di Kantor Pos menurut Jenis Surat di Kota Solok, 2021
Number of Letter Transactions Through Post Office by Type of Mail in Solok Municipality, 2021 383

8.2.3 Jumlah Transaksi Paket di Kantor Pos menurut Bulan di Kota Solok, 2021
Number of Parcel Transactions Through Post Office by Month of Mail in Solok Municipality, 2021 384

8.2.4 Jumlah Transaksi Pensiun yang Diterima dan dibayar Kantor Pos di Kota Solok, 2021
Number of Pension Transactions Through Post Office by Month in Solok Municipality, 2021 385

8.2.5 Penerimaan Wesel Pos menurut Bulan dan Jenis Produk di Kota Solok, 2021
Money Order Receipt From Domestic by Month and Products in Solok Municipality, 2021 386

8.2.6 Pembayaran Wesel Pos menurut Bulan dan Jenis Produk di Kota Solok, 2021
Money Order Delivery From Domestic by Month and Products in Solok Municipality, 2021 387

**9. PERBANKAN, KOPERASI, DAN HARGA-HARGA/
BANKING, COOPERATIVE, AND PRICES**

9.1 Beberapa Lembaga Keuangan yang Beroperasi di Kota Solok, 2021
Some of Financial Institutions in Solok Municipality, 2021 395

9.2 Jumlah Koperasi menurut Kecamatan dan Jenis Koperasi di Kota Solok, 2021
Number of Cooperatives by Subdistrict and Types of Cooperatives in Solok Municipality, 2021 396

9.3	Jumlah Koperasi dan Jumlah Anggota Koperasi di Kota Solok, 2020 dan 2021 <i>Number of Cooperatives and Total of Members in Solok Municipality, 2020 and 2021</i>	397
9.4	Jumlah Simpanan pada Koperasi menurut Jenis Simpanan di Kota Solok, 2021 <i>Total Savings in Cooperative by Types of Cooperatives in Solok Municipality, 2021</i>	398
9.5	SHU, Cadangan Keuangan, Dana-dana pada Koperasi di Kota Solok, 2021 <i>Net Benefit, Financial Reserves, and Funds in Cooperatives in Solok Municipality, 2021</i>	399
9.6	Perkembangan Harga Dasar Gabah, Harga Pembelian Gabah, dan Harga Beras Perum Bulog di Kota Solok, 2005-2021 <i>Development of Basic Prices, Purchase Prices of Grain, and Rice Prices at Perum Bulog in Solok Municipality, 2005-2021</i>	400
10.	PENGELUARAN PENDUDUK/POPULATION EXPENDITURE	
10.1	Rata-rata Pengeluaran per Kapita Sebulan menurut Kelompok Komoditas (rupiah) di Kota Solok, 2020 dan 2021 <i>Monthly Average Expenditure per Capita by Commodity Group (rupiahs) in Solok Municipality, 2020 and 2021</i>	407
10.2	Persentase Pengeluaran per Kapita Sebulan menurut Kelompok Komoditas di Kota Solok, 2020 dan 2021 <i>Percentage of Monthly Expenditure per Capita by Commodity Group in Solok Municipality, 2020 and 2021</i>	408
10.3	Persentase Penduduk menurut Golongan Pengeluaran Per Kapita Sebulan di Kota Solok, 2021 <i>Percentage of Population by Per Capita Spending Group a Month in Solok Municipality, 2021</i>	409
11.	PERDAGANGAN/TRADE	
11.1	Jumlah Sarana Perdagangan menurut Jenisnya di Kota Solok, 2021 <i>Number of Trading Facilities by Type of Facility in Solok Municipality, 2021</i>	417

11.2	Jumlah Pedagang menurut Kecamatan di Kota Solok, 2021 <i>Number of Merchants by Subdistrict in Solok Municipality, 2021</i>	418
11.3	Jumlah Pedagang di Pasar Raya Solok menurut Lokasi, 2021 <i>Number of Trader at Pasar Raya Solok by Location, 2021.....</i>	419
11.4	Ketersediaan Beras di Perum Bulog Cabang Solok menurut Bulan, 2021 <i>Rice Availability at Perum Bulog by Month in Solok Municipality, 2021</i>	420
11.5	Jumlah Perusahaan menurut Bentuk Badan Hukum di Kota Solok, 2020 dan 2021 <i>Number of Companies by Type of Business Entity in Solok Municipality, 2020 and 2021</i>	421

12. SISTEM NERACA REGIONAL/SYSTEM OF REGIONAL ACCOUNTS

12.1.	Produk Domestik Regional Bruto Atas Dasar Harga Berlaku menurut Lapangan Usaha di Kota Solok (juta rupiah), 2017–2021 <i>Gross Regional Domestic Product at Current Market Prices by Industry in Solok Municipality (million rupiahs), 2017-2021</i>	431
12.2	Produk Domestik Regional Bruto Atas Dasar Harga Konstan 2010 menurut Lapangan Usaha di Kota Solok (juta rupiah), 2017–2021 <i>Gross Regional Domestic Product at 2010 Constant Market Prices by Industry in Solok Municipality (million rupiahs), 2017-2021.....</i>	436
12.3	Distribusi Persentase Produk Domestik Regional Bruto Atas Dasar Harga Berlaku menurut Lapangan Usaha di Kota Solok, 2017–2021 <i>Percentage Distribution of Gross Regional Domestic Product at Current Market Prices by Industry in Solok Municipality, 2017-2021</i>	441
12.4	Laju Pertumbuhan Produk Domestik Regional Bruto Atas Dasar Harga Konstan 2010 menurut Lapangan Usaha di Kota Solok (persen), 2017–2021 <i>Growth Rate of Gross Regional Domestic Product at 2010 Constant Market Prices by Industry in Solok Municipality (percent),2017-2021</i>	446
12.5	Produk Domestik Regional Bruto Atas Dasar Harga Berlaku menurut Jenis Pengeluaran di Kota Solok (miliar rupiah), 2017–2021 <i>Gross Regional Domestic Product at Current Market Prices by Type of Expenditure in Solok Municipality (billion rupiahs), 2017-2021</i>	451

12.6	Produk Domestik Regional Bruto Atas Dasar Harga Konstan 2010 menurut Jenis Pengeluaran di Kota Solok (miliar rupiah), 2017–2021 <i>Gross Regional Domestic Product at 2010 Constant Market Prices by Type of Expenditure in Solok Municipality (billion rupiahs), 2017-2021 ..</i>	456
13. PERBANDINGAN ANTAR KABUPATEN/ KOTA/ REGENCY/MUNICIPAL COMPARISON		
13.1	Jumlah Penduduk Menurut Kabupaten/Kota di Provinsi Sumatera Barat (jiwa), 2017–2021 <i>Population by Regency/Municipality in Sumatera Barat Province (jiwa), 2017–2021.....</i>	467
13.2	Produk Domestik Regional Bruto Atas Dasar Harga Berlaku menurut Kabupaten/Kota di Provinsi Sumatera Barat (Jutaan Rupiah), 2016–2021 <i>Gross Regional Domestic Product at Current Market Prices by Regency/Municipality in Sumatera Barat Province (Million Rupiahs), 2016-2021</i>	468
13.3	Produk Domestik Regional Bruto Atas Dasar Harga Konstan 2010 menurut Kabupaten/Kota di Provinsi Sumatera Barat (Jutaan Rupiah), 2016–2021 <i>Gross Regional Domestic Product at 2010 Constant Market Prices by Regency/Municipality in Sumatera Barat Province (Million Rupiahs), 2016-2021</i>	470
13.4	Laju Pertumbuhan Produk Domestik Regional Bruto Atas Dasar Harga Konstan 2010 menurut Kabupaten/Kota di Provinsi Sumatera Barat (persen), 2016–2021 <i>Growth Rate of Gross Regional Domestic Product at 2010 Constant Market Prices by Regency/Municipality in Sumatera Barat Province (percent), 2016-2021</i>	472
13.5	PDRB Perkapita menurut Kabupaten/Kota di Provinsi Sumatera Barat (Ribu Rupiah), 2016–2021 <i>Percapita Gross Regional Domestic Product by Regency/Municipality in Sumatera Barat Province (Thousand Rupiahs), 2016-2021</i>	473

13.6	Persentase Kontribusi terhadap Total PDRB ADHB Kabupaten/Kota di Provinsi Sumatera Barat, 2016–2021 <i>Contribution Percentage of Total GDP ADHB Regency/Municipality in Sumatera Barat Province, 2016-2021</i>	474
13.7	Persentase Penduduk Miskin menurut Kabupaten/Kota di Provinsi Sumatera Barat , 2016–2021 <i>Percentage of Poor Population by Regency/Municipality in Sumatera Barat Province, 2016-2021</i>	475
13.8	Indeks Kedalaman Kemiskinan dan Indeks Keparahan Kemiskinan menurut Kabupaten/Kota di Provinsi Sumatera Barat, 2020 dan 2021 <i>Poverty Gap Indices and Poverty Severity Indices by Regency/ Municipality in Sumatera Barat Province, 2020 and 2021</i>	476
13.9	Indeks Pembangunan Manusia menurut Kabupaten/Kota di Provinsi Sumatera Barat, 2017-2021 <i>Human Development Indices by Regency/Municipality in Sumatera Barat Province, 2017-2021</i>	477
13.10	Indikator Penghitungan Indeks Pembangunan Manusia (Metode Baru) menurut Kabupaten/Kota di Provinsi Sumatera Barat, 2021 <i>Indicator of Human Development Indices (New Method) by Regency/ Municipality in Sumatera Barat Province, 2021</i>	478

PENJELASAN UMUM/EXPLANATORY NOTES

Tanda-tanda, satuan-satuan, dan lain-lainnya yang digunakan dalam publikasi ini adalah sebagai berikut:

Symbols, measurement units, and acronyms which are used in this publication, are as follows:

1. TANDA-TANDA/SYMBOLS

Data tidak tersedia/Data not available	: ...
Tidak ada atau nol /Null or zero	: -
Data dapat diabaikan/Data negligible	: 0
Tanda decimal/Decimal point	: ,
Data tidak dapat ditampilkan/Not applicable	: NA
Angka estimasi/Estimated figures	: e
Angka diperbaiki/Revised figures	: r
Angka sementara/Preliminary figures	: x
Angka sangat sementara/Very preliminary figures	: xx
Angka sangat sangat sementara/Very very preliminary figures	: xxx

2. SATUAN/UNITS

barel/barrel	: 158,99 liter/litres = 1/6,2898 m ³
hektar (ha)/hectare (ha)	: 10 000 m ²
kilometer (km)/kilometres (km)	: 1 000 meter/meters (m)
knot/knot	: 1,8523 km/jam (km/hour)
kuintal/quintal	: 100 kg
KWh	: 1 000 Watt hour
MWh	: 1 000 KWh
liter (untuk beras)/litre (for rice)	: 0,80 kg
MMSCF	: 1/35,3 m ³
metrik ton (m.ton)/metric ton (m. ton)	: 0,98421 long ton = 1 000 kg
ons/ounce	: 28,31 gram/grams
ton	: 1 000 kg

Satuan lain: buah, dus, butir, helai/lembar, kaleng, batang, pulsa, ton kilometer (ton-km), jam, menit, persen (%).

Other units: unit, pack, pieces, sheet, tin, pulse, ton-kilometres(ton-km), hour, minute, percent (%).

Perbedaan angka di belakang koma disebabkan oleh pembulatan angka.

The difference in decimal numbers is caused by rounding.

DAFTAR SINGKATAN/ LIST OF ABBREVIATIONS

BMKG	: Badan Meteorologi, Klimatologi, dan Geofisika
SDM	: Sumber Daya Manusia
TK	: Taman Kanak-kanak
RA	: Raudatul Athfal
MI	: Madrasah Ibtidaiyah
MTs	: Madrasah Tsanawiyah
SMP	: Sekolah Menengah Pertama
MA	: Madrasah Aliyah
SMA	: Sekolah Menengah Atas
SMK	: Sekolah Menengah Kejuruan
Puskesmas	: Puskesmas Kesehatan Masyarakat/ <i>Public Health Center</i>
HIV	: <i>Human Immunodeficiency Virus</i>
AIDS	: <i>Acquired Immune Deficiency Syndrome</i>
DBD	: <i>Demam Berdarah Dengue</i>
TBC	: <i>Tuberculosis</i>
PLN	: Perusahaan Listrik Negara/ <i>State Electricity Company</i>
PDAM	: Perusahaan Daerah Air Minum/ <i>The Water Supply Company</i>
Persero	: Perusahaan Perseroan
PDB	: Produk Domestik Bruto (PDB)/ <i>Gross Domestic Product</i>
PDRB	: Produk Domestik Regional Bruto (PDB)/ <i>Gross Regional Domestic Product</i>
KBLI	: Klasifikasi Baku Lapangan Usaha Indonesia
LNPRT	: Lembaga Non-Profit yang Melayani Rumah Tangga

STATISTIK KUNCI, 2019–2021 KEY STATISTICS, 2019–2021

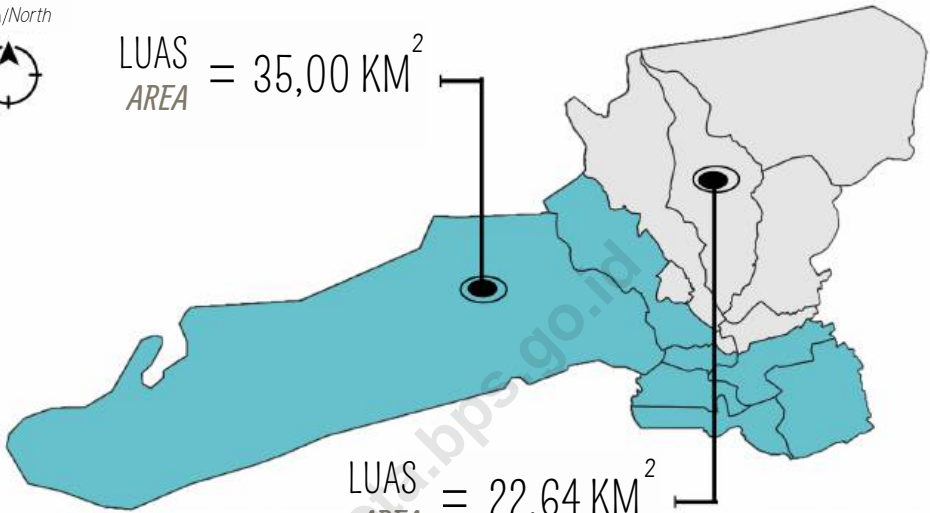
Rincian Description	Satuan Unit	2019	2020	2021
(1)	(2)	(3)	(4)	(5)
SOSIAL/SOCIAL				
Penduduk ¹ /Population ¹	Jiwa/People	71 010	73 438	74 469
Laju Pertumbuhan Penduduk ¹ /Population Growth ¹	%	1,77	2,07	1,40
Angka Harapan Hidup ^{1-e₀} /Life Expectancy Rate ¹	Tahun/Years	73,45	73,61	73,73
Angka Melek Huruf Usia 15+/ <i>Literacy Rate Aged 15+</i>	%	98,74	99,61	99,60
Tingkat Partisipasi Angkatan Kerja -TPAK ^{2,3} <i>Labour Force Participation Rate-LFPR^{2,3}</i>	%	61,83	66,73	66,51
Tingkat Pengangguran Terbuka-TPT ² / <i>Unemployment Rate-UR²</i>	%	7,09	8,35	5,15
Penduduk Miskin ⁴ / <i>Poor People⁴</i>	Ribu/Thousand	2,29	1,99	2,31
Persentase Penduduk Miskin ⁴ / <i>Percentage of Poor People⁴</i>	%	3,24	2,77	3,12
Indeks Pembangunan Manusia-IPM ⁵ <i>Human Development Index⁵</i>	-	78,38	78,29	78,41
EKONOMI/ECONOMIC				
Produk Domestik Regional Bruto (PDRB) Harga Berlaku ⁶ <i>Gross Regional Domestic Bruto (GRDP) at Current Price⁶</i>	Juta/Million	4 047 921,37	4 041 650,72	4 251 892,57
Laju Pertumbuhan Ekonomi ⁷ / <i>Economic Growth⁷</i>	%	5,49	-1,42	3,56
PDRB Per Kapita Harga Berlaku ^{6,8} <i>Per Capita of GRDP at Current Price^{6,8}</i>	Juta Rupiah/ Million Rupiah	57,04	55,33	57,10

- Catatan/Notes:
- ¹ Hasil proyeksi penduduk Indonesia 2010–2035 (pertengahan tahun/Juni)/*The result of Indonesia population projection 2010–2035 (mid year June)*
 - ² Kondisi Agustus/Condition at August
 - ³ Menggunakan penimbang hasil proyeksi penduduk tahun 2010–2035/Weighted by the 2010–2035 population projection
 - ⁴ Kondisi Maret/Condition at March
 - ⁵ Sejak tahun 2010, IPM dihitung dengan metode baru. Komponen IPM metode baru adalah angka harapan hidup saat lahir, harapan lama sekolah, rata-rata lama sekolah, dan pengeluaran per kapita/*Since 2010, HDI was calculated using new method. New HDI component are life expectancy at birth, expected years of schooling, means years of schooling, and expenditure per capita*
 - ⁶ Mulai tahun 2010 mengadopsi System of National Account 2008 (SNA 2008)/*Since 2010 is in line with System of National Account 2008 (SNA 2008)*
 - ⁷ Menggunakan tahun dasar 2010 (2010=100)/Using 2010 base year (2010=100)
 - ⁸ Menggunakan proyeksi penduduk berdasarkan hasil SP2010/Using population projection based on SP2010

Utara/North



LUAS
AREA = 35,00 KM²



LUAS
AREA = 22,64 KM²

● Lubuk Sikarah

● Tanjung Harapan

LUAS KOTA SOLOK, 2021 = 57,64 KM²
SOLOK MUNICIPALITY AREA, 2021



RATA-RATA CURAH
HUJAN DI KOTA
SOLOK, 2021
AVERAGE
PRECIPITATION IN
SOLOK MUNICIPALITY,
2021

225
mm³



KETINGGIAN DAERAH
KOTA SOLOK DI ATAS
PERMUKAAN LAUT,
2021
THE ELEVATION
OF THE SOLOK
MUNICIPALITY
AREA ABOVE
SEA LEVEL, 2021

390
m.d.p./m.a.s.l



PENJELASAN TEKNIS

1. Kecamatan adalah bagian wilayah dari daerah kabupaten/kota yang dipimpin oleh camat.
2. Kota Solok terdiri dari dua kecamatan, yaitu:
 - Kecamatan Lubuk Sikarah
 - Kecamatan Tanjung Harapan
3. Data Geografi dan Iklim dikumpulkan dari berbagai sumber. Data keadaan geografis dikumpulkan dari Badan Perencanaan Penelitian dan Pengembangan Daerah dan Dinas Perumahan Kawasan Permukiman Pertanahan dan Lingkungan Hidup. Data iklim dikumpulkan dari Dinas Ketahanan Pangan Pertanian dan Perikanan.
4. Tinggi kecamatan dan ibukota kecamatan diukur dari permukaan laut.
5. Curah hujan merupakan ketebalan air hujan yang terkumpul pada luasan 1 m². Satuan curah hujan yang digunakan dalam mm³.

TECHNICAL NOTES

1. *Subdistrict is a part of a regency/ municipality that is ruled by camat.*
2. *Solok Municipality has two subdistricts:*
 - *Lubuk Sikarah Subdistrict*
 - *Tanjung Harapan Subdistrict*
3. *Geography and climate data were collected from various sources. Geographic data is taken from Department of Planning Research and Regional Development and the Department of Housing and Settlement Area Environment. Climate data is derived from Department of Food Security Agriculture and Fisheries.*
4. *Altitude of subdistrict and subdistrict capital are measured from sea level.*
5. *Rainfall is the thickness of the rain water collected in an area of 1 m². Unit used rainfall in mm³.*

ULASAN

Kota Solok terletak pada posisi geografis yang sangat strategis dengan luas wilayah 57,64 km² (0,14 persen dari luas Provinsi Sumatera Barat) dan berada di simpul Jalan Lintas Sumatera dan dikelilingi oleh beberapa nagari di Kabupaten Solok. Dengan demikian, Kota Solok memiliki peran sentral dalam menunjang perekonomian masyarakat Kota Solok dan Kabupaten Solok pada umumnya.

Secara geografis, posisi Kota Solok berada pada 0°44'28" sampai 0°49'12" Lintang Selatan dan 100°32'42" sampai 100°41'12" Bujur Timur.

Topografi Kota Solok bervariasi antara dataran dan bukit dengan rata-rata ketinggian 390 meter di atas permukaan laut (mdpl). Suhu udara maksimum sebesar 35,1° C dan minimum sebesar 19,4° C.

DESCRIPTION

Solok Municipality is located in a very strategic geographical position with an area of 57.64 km² (0.14 percent of the area of West Sumatera Province) and is located at the node of the Sumatera Cross Road and surrounded by several nagari in Solok Regency. Thus, Solok Municipality has a central role in supporting the economy of the people of Solok Municipality and Solok Regency in general.

Geographically, the position of Solok Municipality is 0°44'28" to 0°49'12" south latitude and 100°32'42" to 100°41'12" east longitude.

The topography of Solok Municipality varies between plains and hills with an average height of 390 meters above sea level (masl). The maximum air temperature is 35.1° Celsius and the minimum is 19.4° Celsius.



Gambar 1. Jarak antara Kota Solok dengan Ibu Kota/Kabupaten Lain di Sumatera Barat (km), 2021

Figure 1. Distance Between Solok Municipality and Other Towns (km), 2021

Sumber/Source : Dinas Perhubungan Kota Solok/Regional Office of Transportation of Solok Municipality

1.1 KEADAAN GEOGRAFI GEOGRAPHY CONDITION

Tabel 1.1.1 **Luas Daerah dan Jumlah Pulau menurut Kecamatan di Kota Solok, 2021**
Table 1.1.1 **Total Area and Number of Islands by Subdistrict in Solok Municipality, 2021**

Kecamatan Subdistrict	Ibukota Kecamatan Capital of Subdistrict	Luas Total Area (km ² /sq.km)
(1)	(2)	(3)
Lubuk Sikarah	Tanah Garam	35,00
Tanjung Harapan	Tanjung Paku	22,64
Kota Solok	Lubuk Sikarah	57,64

Lanjutan Tabel/*Continued Table 1.1.1*

Kecamatan Subdistrict	Persentase terhadap Luas Wilayah Percentage to Area	Jumlah Pulau Number of Islands
(1)	(4)	(5)
Lubuk Sikarah	60,72	-
Tanjung Harapan	39,28	-
Kota Solok	100,00	-

Sumber/Source: Masing-masing Kantor Camat/*Each of Subdistrict Offices*

Tabel
Table 1.1.2

**Tinggi Wilayah dan Jarak ke Ibukota di Kota Solok,
2021**
*Altitude and Distance to the Capital of Solok Municipality by
Subdistrict in Solok Municipality, 2021*

Kecamatan Subdistrict	Tinggi Wilayah (mdpl) Altitude (m a.s.l)	Jarak ke Ibukota Distance to the Capital
(1)	(2)	(3)
Lubuk Sikarah	390	7
Tanjung Harapan	390	2
Kota Solok	390	7

Sumber/Source: Masing-masing Kantor Camat/Each of Subdistrict Offices

Tabel
Table 1.1.3

Letak Geografis Kota Solok, 2021
Geographical Location of Solok Municipality, 2021

Uraian	Keterangan
(1)	(2)
1. Letak Geografis/ <i>Geographical Situation</i>	0° 44' 28" - 0° 49' 12" Lintang Selatan 100° 32' 42" - 100° 41' 12" Bujur Timur
2. Batas Wilayah/ <i>Borderline</i> Berbatasan langsung dengan beberapa nagari dan kecamatan:	
- Utara/ <i>North</i>	Nagari Tanjung Bingkung, Aripan, dan Kunci (Kabupaten Solok)
- Selatan/ <i>South</i>	Nagari Gaung, Koto Baru, Koto Hilalang, dan Selayo (Kabupaten Solok)
- Barat/ <i>West</i>	Kecamatan Pauh dan Koto Tengah (Kota Padang)
- Timur/ <i>East</i>	Nagari Saok Laweh, Guguk Sarai, dan Gaung (Kabupaten Solok)
3. Luas Daerah/ <i>Total Area</i>	5 764 ha/57,64 km ²
4. Ketinggian/ <i>Elevation</i>	390 m dari Permukaan Laut
5. Rata-rata Suhu Udara ¹ / <i>Average of Temperature¹</i>	Maksimum 35,1° C; Minimum 19,4° C
6. Sungai-Sungai/ <i>Rivers</i>	1. Batang Lembang 2. Batang Gawan 3. Batang Aia Binguang

Catatan/*Note*: Data suhu udara diperoleh dari Stasiun Klimatologi Padang Pariaman/*Air temperature data is obtained from Climatology Station of Padang Pariaman*

Sumber/*Source*: Dinas Kominfo Kota Solok/*Regional Office of Communication and Information of Solok Municipality*

Tabel
Table 1.1.4**Luas Wilayah Provinsi Sumatera Barat menurut Kabupaten/Kota, 2021**
Total Area of Sumatera Barat Province by Regency/ Municipality, 2021

Kabupaten/Kota Regency/Municipality	Luas Total Area (km ² /sq.km)	Persentase terhadap Luas Wilayah Percentage to Area
(1)	(2)	(3)
I. Kabupaten/Regency	41 087,09	97,10
1. Kepulauan Mentawai	6 011,00	14,21
2. Pesisir Selatan	5 749,89	13,70
3. Solok	3 738,00	8,84
4. Sijunjung	3 130,80	7,40
5. Tanah Datar	1 336,00	3,16
6. Padang Pariaman	1 328,79	3,14
7. Agam	2 232,30	5,28
8. Lima Puluh Kota	3 354,30	7,93
9. Pasaman	3 947,63	10,52
10. Solok Selatan	3 344,62	7,91
11. Dharmasraya	3 025,99	7,00
12. Pasaman Barat	3 887,77	8,01
II. Kota/Municipality	1 228,08	2,90
13. Padang	694,96	1,64
14. Solok	57,64	0,14
15. Sawahlunto	273,45	0,65
16. Padang Panjang	23,00	0,05
17. Bukittinggi	25,24	0,06
18. Payakumbuh	80,43	0,19
19. Pariaman	73,36	0,17
Sumatera Barat	42 315,17	100,00

Sumber/Source: Badan Pusat Statistik Provinsi Sumatera Barat/BPS-Statistics of Sumatera Barat Province

Tabel 1.1.5 **Luas Lahan Sawah dan Lahan Kering menurut Kecamatan di Kota Solok, 2021**
Table 1.1.5 **Wetland and Dryland Area by Subdistrict in Solok Municipality, 2021**

Kecamatan Subdistrict	Luas Total Area (ha)		Jumlah Total
	Sawah Wetland	Kering Dryland	
(1)	(2)	(3)	(4)
Lubuk Sikarah	675,51	-	675,51
Tanjung Harapan	199,08	-	199,08
Kota Solok	874,59	-	874,59

Sumber/Source : Dinas Pertanian Kota Solok/Regional Office of Agriculture of Solok Municipality

Tabel
Table 1.1.6

**Jarak antara Kota Solok dengan Beberapa Kota Lain
dalam Provinsi Sumatera Barat (km), 2021**
*Distance between Solok Municipality and Other Towns in
Sumatera Barat (km), 2021*

Dari-ke From-to						
(1)	(2)	(3)	(4)	(5)	(6)	(7)
Solok-Padang						
4	Koto Baru					
11	7	Cupak				
14	10	3	Talang			
17	13	6	3	Guguk		
27	23	16	13	10	Lubuk Selasih	
64	60	53	50	47	37	Padang
Solok-Payakumbuh						
11	Sumani					
14	3	Singkarak				
44	33	30	Kubu Karambia			
54	43	39	10	Padang Panjang		
72	61	58	28	19	Bukittinggi	
106	95	92	62	52	33	Payakumbuh
Solok-Sawahlunto						
8	Guguk Sarai					
13	5	Sungai Lasi				
25	17	12	Muaro Kalaban			
31	23	18	6	Sawahlunto		
Solok-Batusangkar						
25	Kacang					
36	11	Batu Taba				
44	19	11	Kubu Karambia			
85	40	29	21	Batusangkar		

Sumber/Source : Dinas Perhubungan Kota Solok/Regional Office of Transportation of Solok Municipality

Tabel 1.1.7 Jarak antara Kota Solok ke Beberapa Daerah Tetangga (km), 2021
The Distance between Solok Municipality and Several Neighboring Areas (km), 2021

Dari-ke From-to								
(1)	(2)	(3)	(4)	(5)	(6)	(7)	(8)	(9)
Solok-Lubuk Gadang (Solok Selatan)								
27	Lubuk Selasih							
60	33	Alahan Panjang						
90	63	40	Surian					
124	97	64	31	Muara Labuh				
143	116	83	53	19	Liki			
159	132	99	69	25	16	Lubuk Gadang		
Solok- Tanjung Simalidu (Dharmasraya)								
43	Tanjung Ampalu							
63	20	Sijunjung						
89	48	26	Tanjung Gadang					
128	85	65	39	Kiliran Jao				
151	108	88	62	23	Sungai Dareh			
169	128	108	80	41	18	Sitiung		
187	144	124	98	59	36	18	Simpang Koto Baru	
202	159	138	113	74	51	33	15	Tanjung Simalidu

Sumber/Source : Dinas Perhubungan Kota Solok/Regional Office of Transportation of Solok Municipality

Tabel
Table 1.1.8**Jarak antara Kota Solok dengan Ibu Kota/Kabupaten Lain di Sumatera Barat (km), 2021**
Distance Between Solok Municipality and Other Towns (km), 2021

Dari From	Ke To	Jarak (km) Distance (km)
(1)	(2)	(3)
Solok	Padang	64
Solok	Padang Panjang	54
Solok	Batusangkar	62
Solok	Bukittinggi	72
Solok	Payakumbuh	106
Solok	Lubuk Sikaping	157
Solok	Pariaman	106
Solok	Painan	130
Solok	Sijunjung	63
Solok	Sawahlunto	31

Sumber/Source : Dinas Perhubungan Kota Solok/Regional Office of Transportation of Solok Municipality

Tabel 1.1.9 **Jarak antara Kota Solok ke Berbagai Kota di Jalan Lintas Sumatera (km), 2021**
Distance Between Solok Municipality and Other Towns in Sumatera Roadway (km), 2021

Dari-Ke From-To										
(1)	(2)	(3)	(4)	(5)	(6)	(7)	(8)	(9)	(10)	(11)
Solok-Bireun										
53	Padang Panjang									
72	19	Bukittinggi								
365	312	293	Padang Sidempuan							
453	400	381	88	Sibolga						
526	573	554	261	173	Parapat					
674	621	602	309	221	48	Padang Siantar				
721	668	649	356	288	95	47	Tebing Tinggi			
802	749	720	437	349	176	128	81	Medan		
971	918	899	606	518	345	297	250	169	Langsa	
1 191	1 136	1 119	826	738	564	517	470	389	220	Bireun
Solok-Srengsem										
225	Muaro Bungo									
317	92	Bangko								
565	340	324	Lubuk Linggau							
641	416	348	76	Tebing Tinggi						
719	494	402	154	72	Lahat					
762	537	445	197	121	43	Muara Enim				
874	649	557	309	233	155	112	Batu Raja			
1 039	814	772	474	393	320	277	165	Koto Bumi		
1 146	921	829	581	505	427	334	272	107	Bandar Lampung	
1 160	938	743	595	519	441	348	286	121	14	Srengsem

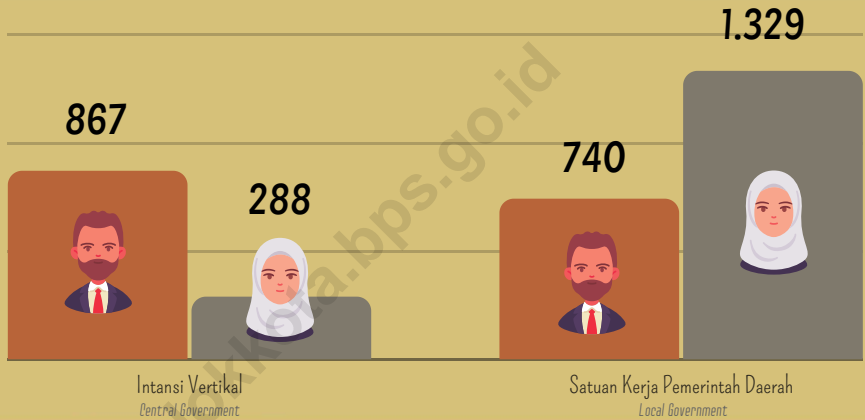
Sumber/Source : Dinas Perhubungan Kota Solok/Regional Office of Transportation of Solok Municipality

1.2 KEADAAN IKLIM CLIMATE CONDITION

Tabel
Table 1.2.1 **Rata-rata Curah Hujan dan Jumlah Hari Hujan menurut Bulan di Kota Solok, 2021**
Average Precipitation and Number of Rainy Days by Month in Solok Municipality, 2021

Bulan Month	Curah Hujan (mm³) Precipitation (mm³)	Hari Hujan Rainy Days
(1)	(2)	(3)
Januari/January	377	17
Februari/February	190	12
Maret/March	527	21
April/April	181	8
Mei/Mei	368	18
Juni/June	133	12
Juli/July	70	8
Agustus/August	284	23
September/September	246	22
Oktober/October	143	10
November/November	43	7
Desember/December	129	12
Jumlah/Total	-	170
Rata-rata/Average	224	14

Sumber/Source: Dinas Pertanian Kota Solok/Regional Office of Agriculture of Solok Municipality

3.224 PNS
CIVIL SERVANTSbekerja pada instansi pusat dan SKPD di Kota Solok, 2021
work in central agencies and Regional Work Units in Solok Municipality, 2021

TARGET DAN REALISASI PAJAK BUMI DAN BANGUNAN KOTA SOLOK, 2021
LAND AND BUILDING TAX TARGETS AND REALIZATION OF SOLOK MUNICIPALITY, 2021



PENJELASAN TEKNIS

1. Kelurahan adalah bagian wilayah dari kecamatan sebagai perangkat kecamatan.
2. Anggota Dewan Perwakilan Rakyat Daerah (DPRD) dipilih melalui pemilihan umum (pemilu) dan dilantik dalam masa jabatan lima tahun.
3. Pegawai Negeri adalah setiap warga negara Republik Indonesia yang telah memenuhi syarat yang ditentukan, diangkat oleh pejabat yang berwenang dan disertai tugas dalam suatu jabatan negeri, atau disertai tugas negara lainnya, dan digaji berdasarkan peraturan perundang-undangan yang berlaku.
3. Pegawai Negeri terdiri dari:
 - Pegawai Negeri Sipil;
 - Anggota Tentara Nasional Indonesia;
 - Anggota Kepolisian Negara Republik Indonesia.

TECHNICAL NOTES

1. *Urban village is a part of a subdistrict which acts as a subdistrict apparatus.*
2. *Regional House of Representatives (DPRD) members are elected through a general election and appointed for a five years membership.*
3. *Civil servant is every citizen of the Republic of Indonesia who has fulfilled the specified requirements, appointed by an authorized official and entrusted with duties in a public office, or entrusted with other state duties, and is paid according to the applicable laws and regulations.*
4. *Civil servant consist of:*
 - *Civil servant;*
 - *Indonesian National Army member;*
 - *Indonesian Police member.*

ULASAN**Administrasi Wilayah**

Wilayah Kota Solok secara administrasi, terdiri dari 2 kecamatan dengan 13 kelurahan, 54 Rukun Warga dan 151 Rukun Tetangga.

Dewan Perwakilan Rakyat Daerah (DPRD)

Anggota DPRD Kota Solok berjumlah 20 orang, dengan komposisi 3 orang fraksi Partai Golkar, masing-masing 2 orang fraksi Partai Demokrat, PAN, Partai Gerindra, Partai Nasdem, PKS, PBB, dan Partai Hanura, serta masing-masing 1 orang fraksi PPP, PKPI, dan PDIP.

Sumber Daya Manusia

Jumlah PNS Pemerintah Daerah Kota Solok tahun 2021 berjumlah 2.069 orang yang terdiri dari 35,77 persen laki-laki dan 64,23 persen perempuan.

DESCRIPTION**Regional Administration**

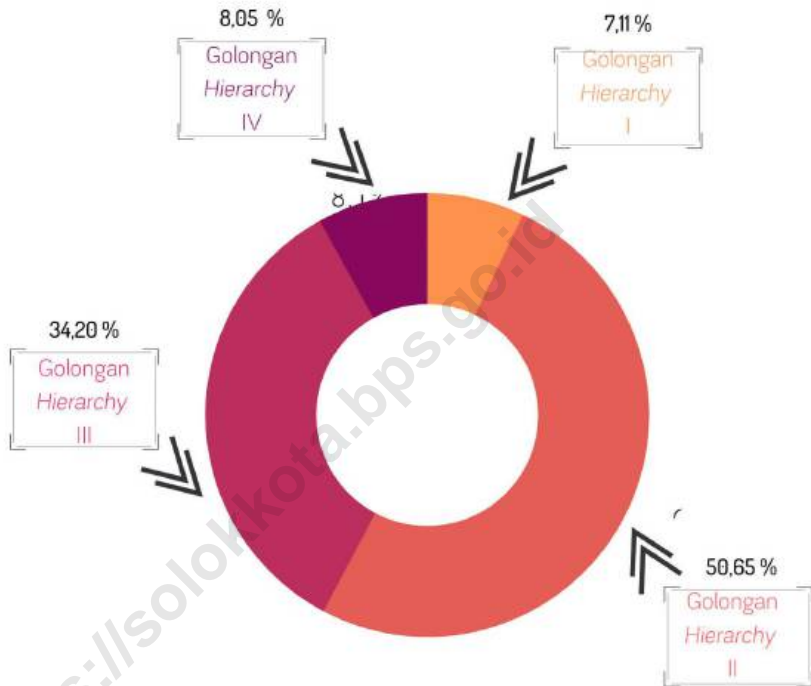
Administratively, the Solok Municipality area consists of 2 subdistricts with 13 urban villages, 54 Citizens Associations, and 151 Neighborhoods.

The Regional House of Representatives

The members of The Regional House of Representatives of Solok Municipality are 20 people, with a composition of 3 Golkar Party factions, 2 each from the Democratic Party, PAN, Gerindra Party, Nasdem Party, PKS, PBB, and Hanura Party, and 1 PPP faction each. PKPI and PDIP.

Human Resources

The number of civil servants in the Solok Municipality Government in 2021 is 2,069 people, consisting of 35.77 percent of men and 64.23 percent of women.



Gambar 2. Jumlah Pegawai Negeri Sipil Instansi Vertikal menurut Tingkat Kepangkatan di Kota Solok, Desember 2021

Figure 2. Number of Vertical Agencies Civil Servants by Hierarchy in Solok Municipality, December 2021

Sumber/Source : Instansi Terkait/Related Institutions

2.1 WILAYAH ADMINISTRATIF ADMINISTRATIVE AREA

Tabel 2.1.1 **Jumlah Kelurahan menurut Kecamatan di Kota Solok, 2017-2021**
Table *Number of Urban Villages by Subdistrict in Solok Municipality, 2017–2021*

Kecamatan Subdistrict	2017	2018	2019	2020	2021
(1)	(2)	(3)	(4)	(5)	(6)
Lubuk Sikarah	7	7	7	7	7
Tanjung Harapan	6	6	6	6	6
Kota Solok	13	13	13	13	13

Sumber/Source: Peraturan Kepala Badan Pusat Statistik Nomor 29 Tahun 2018 Tanggal 15 Januari 2018 tentang Perubahan Atas Peraturan Kepala Badan Pusat Statistik Nomor 55 Tahun 2017 tentang Kode dan Nama Wilayah Kerja Statistik Tahun 2017/*Chief Statistician Regulation Number 29/2018, January 15 2018, as a revision of Chief Statistician Regulation Number 55 of 2017 on Code and Name of Regional Level of Data Collection*

Tabel 2.1.2 **Jumlah Wilayah Administrasi di Kota Solok, 2020-2021**
Table 2.1.2 **Number of Administrative Area in Solok Municipality, 2020-2021**

Kecamatan Subdistrict	Rukun Warga Citizens Association		Rukun Tetangga Neighborhood	
	2020	2021	2020	2021
(1)	(2)	(3)	(4)	(5)
Lubuk Sikarah	27	27	75	75
Tanjung Harapan	27	27	76	76
Kota Solok	54	54	151	151

Sumber/Source: Masing-masing Kantor Camat/Each of Subdistrict Offices

2.2 DEWAN PERWAKILAN RAKYAT DAERAH THE REGIONAL HOUSE OF REPRESENTATIVES

Tabel 2.2.1 Jumlah Anggota Dewan Perwakilan Rakyat Daerah (DPRD) menurut Partai Politik dan Jenis Kelamin di Kota Solok, 2021
Number of Regional House of Representatives's Members by Political Parties and Sex in Solok Municipality, 2021

Partai Politik <i>Political Parties</i>		Laki-laki <i>Male</i>	Perempuan <i>Female</i>	Jumlah <i>Total</i>
(1)		(2)	(3)	(4)
1.	Partai Golongan Karya (Golkar)	2	1	3
2.	Partai Demokrat	2	-	2
3.	Partai Amanat Nasional (PAN)	2	-	2
4.	Partai Persatuan Pembangunan (PPP)	1	-	1
5.	Partai Gerakan Indonesia Raya (Gerindra)	1	1	2
6.	Partai Nasional Demokrat (Nasdem)	2	-	2
7.	Partai Keadilan Sejahtera (PKS)	2	-	2
8.	Partai Bulan Bintang (PBB)	2	-	2
9.	Partai Keadilan dan Persatuan Indonesia (PKPI)	1	-	1
10.	Partai Hati Nurani Rakyat (Hanura)	2	-	2
11.	Partai Demokrasi Indonesia Perjuangan (PDIP)	1	-	1
Jumlah/Total		18	2	20

Sumber/Source: Komisi Pemilihan Umum (KPU) Kota Solok/*Electoral Commission of Solok Municipality*

Tabel
Table 2.2.2

Jumlah Pemilih yang Terdaftar dalam Pemilu Anggota Dewan Perwakilan Rakyat (DPR), Dewan Perwakilan Rakyat Daerah (DPRD), dan Dewan Perwakilan Daerah (DPD) 2019 menurut Kecamatan di Kota Solok
Number of Registered Voters in Parliamentary Election 2019 by Subdistrict in Solok Municipality

Kecamatan Subdistrict	Pemilih Terdaftar (Orang) Registered Voters (People)
(1)	(2)
Lubuk Sikarah	26 143
Tanjung Harapan	21 275
Kota Solok	47 418

Sumber/Source: Komisi Pemilihan Umum (KPU) Kota Solok/Electoral Commission of Solok Municipality

Tabel
Table 2.2.3

**Jumlah Pemilih yang Terdaftar dalam Pemilu Presiden
2019 menurut Kecamatan dan Jenis Kelamin di Kota Solok**
*Number of Registered Voters in Presidential Election 2019
by Subdistrict and Sex in Solok Municipality*

Kecamatan <i>Subdistrict</i>	Laki-laki <i>Male</i>	Perempuan <i>Female</i>	Jumlah <i>Total</i>
(1)	(2)	(3)	(4)
Lubuk Sikarah	12 977	13 166	26 143
Tanjung Harapan	10 411	10 864	21 275
Kota Solok	23 388	24 030	47 418

Sumber/Source: Komisi Pemilihan Umum (KPU) Kota Solok/Electoral Commission of Solok Municipality

Tabel
Table 2.2.4

Jumlah Pemilih yang Terdaftar dalam Pemilihan Kepala Daerah (Pilkada) 2020 menurut Kecamatan dan Jenis Kelamin di Kota Solok
Number of Registered Voters in Local Leaders Election 2020 by Subdistrict and Sex in Solok Municipality

Kecamatan Subdistrict	Laki-laki Male	Perempuan Female	Jumlah Total
(1)	(2)	(3)	(4)
Lubuk Sikarah	13 302	13 615	26 917
Tanjung Harapan	10 959	11 242	22 201
Kota Solok	24 261	24 857	49 118

Sumber/Source: Komisi Pemilihan Umum (KPU) Kota Solok/Electoral Commission of Solok Municipality

Tabel
Table 2.2.5

Jumlah Suara yang Sah pada Pemilihan Anggota Dewan Perwakilan Rakyat (DPR), Dewan Perwakilan Rakyat Daerah (DPRD), dan Dewan Perwakilan Daerah (DPD) 2019 menurut Kecamatan di Kota Solok
Number of Valid Votes in Parliamentary Election 2019 by Subdistrict in Solok Municipality

Kecamatan Subdistrict	DPR	DPRD Provinsi	DPD	DPRD Kota
(1)	(2)	(3)	(4)	(5)
Lubuk Sikarah	20 686	21 014	18 869	21 279
Tanjung Harapan	16 742	16 842	15 247	17 487
Kota Solok	37 428	37 856	34 116	39 216

Sumber/Source: Komisi Pemilihan Umum (KPU) Kota Solok/Electoral Commission of Solok Municipality

Tabel 2.2.6 **Jumlah Suara yang Sah pada Pemilihan Presiden 2019 menurut Kecamatan di Kota Solok**
Table **Number of Valid Votes in Presidential Election 2019 by Subdistrict in Solok Municipality**

Kecamatan Subdistrict	Suara yang Sah Valid Votes
(1)	(2)
Lubuk Sikarah	18 869
Tanjung Harapan	18 207
Kota Solok	40 565

Sumber/Source: Komisi Pemilihan Umum (KPU) Kota Solok/Electoral Commission of Solok Municipality

Tabel
Table 2.2.7

**Jumlah Suara yang Sah pada Pemilihan Kepala Daerah
(Pilkada) 2020 di Kota Solok**
*Number of Valid Votes in Local Leaders Election 2020 by
Subdistrict in Solok Municipality*

Kecamatan <i>Subdistrict</i>	Jumlah Suara yang Sah <i>Number of Valid Votes</i>	
	Pemilihan Gubernur <i>Governor Election</i>	Pemilihan Walikota <i>Mayor Election</i>
(1)	(2)	(3)
Lubuk Sikarah	20 402	20 394
Tanjung Harapan	16 508	16 287
Kota Solok	36 910	36 681

Sumber/Source: Komisi Pemilihan Umum (KPU) Kota Solok/*Electoral Commission of Solok Municipality*

Tabel
Table 2.2.8**Kegiatan Dewan Perwakilan Rakyat Daerah Kota Solok
Periode 2019-2024 menurut Jenis Kegiatan, 2021
Parliament Activities of Solok Municipality 2019-2024 by
Activities, 2021**

Jenis Kegiatan Activities		Jumlah Total
(1)		(2)
1.	Rapat Kerja	15
2.	Rapat Paripurna Istimewa	-
3.	Rapat Paripurna Biasa	28
4.	Rapat Panitia Khusus	15
5.	Rapat Badan Musyawarah	10
6.	Rapat Badan Anggaran	16
7.	Rapat Gabungan Komisi	1
8.	Rapat Dengar Pendapat	-
9.	Rapat Komisi-Komisi	35
10.	Reses	3
11.	Rapat Fraksi	3
12.	Perda	5
13.	SK DPRD	24
Jumlah/Total		155

Sumber/Source: Sekretariat DPRD Kota Solok/Representative Secretary of Solok Municipality

Tabel
Table 2.2.9

**Jumlah Surat Aspirasi yang Diterima oleh Dewan
Perwakilan Rakyat Daerah (DPRD) Kota Solok menurut
Bulan, 2021**
*Number of Aspiration Letters Received by The Regional
House of Representatives of Solok Municipality by Month,
2021*

Bulan Month	Jumlah Surat Masuk Number of Incoming Letters
(1)	(2)
Januari/January	1
Februari/February	-
Maret/March	1
April/April	1
Mei/May	-
Juni/June	-
Juli/July	4
Agustus/August	1
September/September	-
Oktober/October	-
November/November	-
Desember/December	-
Jumlah/Total	8

Sumber/Source: Sekretariat DPRD Kota Solok/Representative Secretary of Solok Municipality

2.3 SUMBER DAYA MANUSIA HUMAN RESOURCES

Tabel 2.3.1 **Jumlah Pegawai Negeri Sipil menurut Jabatan dan Jenis Kelamin di Kota Solok, Desember 2020 dan Desember 2021**
Number of Civil Servants by Occupation and Sex in Solok Municipality, December 2020 and Desember 2021

Jabatan Occupation	2020		
	Laki-laki Male	Perempuan Female	Jumlah Total
(1)	(2)	(3)	(4)
1. Fungsional Tertentu/ <i>Specific Functional Staff</i>	161	787	948
2. Fungsional Umum/ <i>General Functional Staff</i>	322	279	601
3. Struktural/ <i>Structural</i>	261	245	506
• Eselon V/ <i>5th Echelon</i>	2	4	6
• Eselon IV/ <i>4th Echelon</i>	179	194	373
• Eselon III/ <i>3rd Echelon</i>	57	42	99
• Eselon II/ <i>2nd Echelon</i>	23	5	28
• Eselon I/ <i>1st Echelon</i>	-	-	-
Jumlah/Total	744	1 311	2 055

Lanjutan Tabel/*Continued Table 2.3.1*

	Jabatan <i>Occupation</i>	2021		
		Laki-laki <i>Male</i>	Perempuan <i>Female</i>	Jumlah <i>Total</i>
	(1)	(5)	(6)	(7)
1.	Fungsional Tertentu/ <i>Specific Functional Staff</i>	228	844	1 072
2.	Fungsional Umum/ <i>General Functional Staff</i>	293	274	567
3.	Struktural/ <i>Structural</i>	218	206	424
	• Eselon V/ <i>5th Echelon</i>	1	2	3
	• Eselon IV/ <i>4th Echelon</i>	128	153	281
	• Eselon III/ <i>3rd Echelon</i>	62	45	107
	• Eselon II/ <i>2nd Echelon</i>	27	6	33
	• Eselon I/ <i>1st Echelon</i>	-	-	-
4.	PPPK/ <i>Government Employees to Work Agreement</i>	1	5	6
	Jumlah/<i>Total</i>	740	1 329	2 069

Sumber/*Source*: Badan Kepegawaian dan Pengembangan Sumber Daya Manusia (SDM) Kota Solok/*Human Resource Development Agency of Solok Municipality*

Tabel
Table 2.3.2

Jumlah Pegawai Negeri Sipil menurut Tingkat Pendidikan dan Jenis Kelamin di Kota Solok, Desember 2020 dan Desember 2021
Number of Civil Servants by Educational Level and Sex in Solok Municipality, December 2020 and December 2021

Tingkat Pendidikan <i>Educational Level</i>	2020		
	Laki-laki <i>Male</i>	Perempuan <i>Female</i>	Jumlah <i>Total</i>
(1)	(2)	(3)	(4)
Sampai dengan SD <i>Up to Primary School</i>	7	-	7
SMP/Sederajat <i>General Vocational Lower Secondary School</i>	18	1	19
SMA/Sederajat <i>General/Vocational Secondary School</i>	130	74	204
Diploma I, II/Akta I, II <i>Diploma I, II/Akta I, II</i>	7	39	46
Diploma III/Akta III/Sarjana Muda <i>Diploma III/Akta III/Bachelor</i>	54	197	251
Tingkat Sarjana/Doktor/Ph.D <i>University Graduates</i>	528	1 000	1 529
Jumlah/Total	744	1 311	2 055

Lanjutan Tabel/*Continued Table 2.3.2*

Tingkat Pendidikan <i>Educational Level</i>	2021		Jumlah <i>Total</i>
	Laki-laki <i>Male</i>	Perempuan <i>Female</i>	
(1)	(5)	(6)	(7)
Sampai dengan SD <i>Up to Primary School</i>	7	-	7
SMP/Sederajat <i>General Vocational Lower Secondary School</i>	13	1	14
SMA/Sederajat <i>General/Vocational Secondary School</i>	113	57	170
Diploma I, II/Akta I, II <i>Diploma I, II/Akta I, II</i>	5	15	20
Diploma III/Akta III/Sarjana Muda <i>Diploma III/Akta III/Bachelor</i>	51	199	250
Tingkat Sarjana/Doktor/Ph.D <i>University Graduates</i>	551	1 057	1 608
Jumlah/Total	740	1 329	2 069

Sumber/*Source*: Badan Kepegawaian dan Pengembangan Sumber Daya Manusia (SDM) Kota Solok/*Human Resource Development Agency of Solok Municipality*

Tabel
Table 2.3.3

**Jumlah Pegawai Negeri Sipil menurut Tingkat
Kepangkatan dan Jenis Kelamin di Kota Solok, Desember
2020 dan Desember 2021**
*Number of Civil Servants by Hierarchy and Sex in Solok
Municipality, December 2020 and December 2021*

Pangkat/Golongan/Ruang <i>Hierarchy</i>	2020		Jumlah <i>Total</i>
	Laki-laki <i>Male</i>	Perempuan <i>Female</i>	
(1)	(2)	(3)	(4)
1. I/A (Juru Muda)	-	-	-
2. I/B (Juru Muda Tingkat I)	-	-	-
3. I/C (Juru)	6	-	6
4. I/D (Juru Tingkat I)	4	-	4
Golongan I/Range I	10	-	10
5. II/A (Pengatur Muda)	11	5	16
6. II/B (Pengatur Muda Tingkat I)	25	11	36
7. II/C (Pengatur)	32	39	71
8. II/D (Pengatur Tingkat I)	64	26	90
Golongan II/Range II	132	81	213
9. III/A (Penata Muda)	94	184	278
10. III/B (Penata Muda Tingkat I)	119	217	338
11. III/C (Penata)	131	276	405
12. III/D (Penata Tingkat I)	122	279	401
Golongan III/Range III	466	956	1 422
13. IV/A (Pembina)	83	161	244
14. IV/B (Pembina Tingkat I)	38	107	145
15. IV/C (Pembina Utama Muda)	14	6	21
16. IV/D (Pembina Utama Madya)	1	-	1
17. IV/E (Pembina Utama)	-	-	-
Golongan IV/Range IV	137	274	411
Jumlah/Total	744	1 311	2 055

Lanjutan Tabel/*Continued Table 2.3.3*

Pangkat/Golongan/Ruang <i>Hierarchy</i>	2021		Jumlah <i>Total</i>
	Laki-laki <i>Male</i>	Perempuan <i>Female</i>	
(1)	(5)	(6)	(7)
1. I/A (Juru Muda)	-	-	-
2. I/B (Juru Muda Tingkat I)	-	-	-
3. I/C (Juru)	3	-	3
4. I/D (Juru Tingkat I)	4	-	4
Golongan I/Range I	7	-	7
5. II/A (Pengatur Muda)	10	1	11
6. II/B (Pengatur Muda Tingkat I)	7	5	12
7. II/C (Pengatur)	41	47	88
8. II/D (Pengatur Tingkat I)	59	33	92
Golongan II/Range II	117	86	203
9. III/A (Penata Muda)	92	124	216
10. III/B (Penata Muda Tingkat I)	113	213	326
11. III/C (Penata)	147	267	414
12. III/D (Penata Tingkat I)	121	355	476
Golongan III/Range III	473	959	1 432
13. IV/A (Pembina)	86	160	246
14. IV/B (Pembina Tingkat I)	39	114	153
15. IV/C (Pembina Utama Muda)	16	5	21
16. IV/D (Pembina Utama Madya)	1	-	1
17. IV/E (Pembina Utama)	-	-	-
Golongan IV/Range IV	142	279	421
Golongan IX/Range IX	1	5	6
Jumlah/Total	740	1 329	2 069

Sumber/*Source*: Badan Kepegawaian dan Pengembangan Sumber Daya Manusia (SDM) Kota Solok/*Human Resource Development Agency of Solok Municipality*

Tabel
Table 2.3.4

Jumlah Pegawai Negeri Sipil menurut Kecamatan dan Jenis Kelamin di Kota Solok, Desember 2020 dan Desember 2021
Number of Civil Servants by Subdistrict and Sex in Solok Municipality, December 2020 and Desember 2021

Kecamatan <i>Subdistrict</i>	2020		
	Laki-laki <i>Male</i>	Perempuan <i>Female</i>	Jumlah <i>Total</i>
(1)	(2)	(3)	(4)
Lubuk Sikarah	27	29	56
Tanjung Harapan	23	22	45
Kota Solok	50	51	101

Lanjutan Tabel/*Continued Table 2.3.4*

Kecamatan <i>Subdistrict</i>	2021		
	Laki-laki <i>Male</i>	Perempuan <i>Female</i>	Jumlah <i>Total</i>
(1)	(5)	(6)	(7)
Lubuk Sikarah	33	32	65
Tanjung Harapan	29	28	57
Kota Solok	62	60	122

Catatan/*Note*: ¹Pegawai di Kecamatan dan di Kelurahan/*Civil Servants at Subdistrict and Urban Village's Offices*

Sumber/*Source*: Badan Kepegawaian dan Pengembangan Sumber Daya Manusia (SDM) Kota Solok/*Human Resource Development Agency of Solok Municipality*

Tabel
Table 2.3.5**Jumlah Pegawai Negeri Sipil menurut Unit Kerja dan Jenis Kelamin di Kota Solok, Desember 2020 dan Desember 2021**
Number of Civil Servants by Department and Sex in Solok Municipality, December 2020 and December 2021

Unit Kerja <i>Department</i>	2020		Jumlah <i>Total</i>
	Laki-laki <i>Male</i>	Perempuan <i>Female</i>	
(1)	(2)	(3)	(4)
Sekretaris Daerah	1	-	1
Asisten Bidang Pemerintahan	1	-	1
Asisten Bidang Ekonomi dan Pembangunan	1	-	1
Asisten Bidang Administrasi Umum	1	-	1
Staf Ahli Bidang Pemerintahan, Politik, dan hukum	1	1	2
Staf Ahli Bidang Pembangunan, Ekonomi, dan Keuangan	1	-	1
Staf Ahli Bidang Kemasyarakatan dan SDM	-	2	2
Bagian Pemerintahan	3	5	8
Bagian Hukum dan HAM	3	2	5
Bagian Organisasi	2	7	9
Bagian Perekonomian	1	6	7
Bagian Kesejahteraan Rakyat	4	9	13
Bagian Pengendalian Administrasi Pembangunan	7	4	11
Bagian Umum	8	8	16
Bagian Program dan Keuangan	5	7	12
Bagian Humas dan Protokol	8	6	14
Sekretariat DPRD	10	10	20
Inspektorat	22	20	42
Dinas Pendidikan	18	22	40
Dinas Kesehatan	13	45	58
Dinas Pekerjaan Umum dan Penataan Ruang	37	12	49
Dinas Perumahan dan Kawasan Pemukiman	15	11	26
Satuan Polisi Pamong Praja dan Pemadaman Kebakaran	60	6	66
Subjumlah I/Subtotal I	222	183	405

Lanjutan Tabel/*Continued Table 2.3.5*

Unit Kerja <i>Department</i>	2021		
	Laki-laki <i>Male</i>	Perempuan <i>Female</i>	Jumlah <i>Total</i>
(1)	(5)	(6)	(7)
Sekretaris Daerah	1	-	1
Asisten Bidang Pemerintahan	1	-	1
Asisten Bidang Ekonomi dan Pembangunan	1	-	1
Asisten Bidang Administrasi Umum	1	-	1
Staf Ahli Bidang Pemerintahan, Politik, dan hukum	1	1	2
Staf Ahli Bidang Pembangunan, Ekonomi, dan Keuangan	1	-	1
Staf Ahli Bidang Kemasyarakatan dan SDM	1	1	2
Bagian Pemerintahan	5	4	9
Bagian Hukum dan HAM	4	1	5
Bagian Organisasi	3	8	11
Bagian Perekonomian	-	6	6
Bagian Kesejahteraan Rakyat	3	8	11
Bagian Pengendalian Administrasi Pembangunan	3	6	9
Bagian Umum	6	10	16
Bagian Pengadaan Barang dan Jasa (PBJ)	9	3	12
Bagian Humas dan Protokol	6	4	10
Sekretariat DPRD	10	11	21
Inspektorat	23	23	46
Dinas Pendidikan	16	17	33
Dinas Kesehatan	17	76	93
Dinas Pekerjaan Umum dan Penataan Ruang	31	14	45
Dinas Perumahan dan Kawasan Pemukiman	14	12	26
Satuan Polisi Pamong Praja dan Pemadaman Kebakaran	36	5	41
Subjumlah I/Subtotal I	193	210	403

Lanjutan Tabel/*Continued Table 2.3.5*

Unit Kerja <i>Department</i>	2020		
	Laki-laki <i>Male</i>	Perempuan <i>Female</i>	Jumlah <i>Total</i>
(1)	(2)	(3)	(4)
Dinas Sosial	9	12	21
Dinas Pemberdayaan Perempuan dan Perlindungan Anak	5	19	24
Dinas Pangan	7	9	16
Dinas Lingkungan Hidup	21	6	27
Dinas Kependudukan dan Pencatatan Sipil	11	13	24
Dinas Pengendalian Penduduk dan KB	10	18	28
Dinas Perhubungan	23	5	28
Dinas Komunikasi dan Informatika	13	9	22
Dinas Penanaman Modal dan Pelayanan Terpadu Satu Pintu	16	14	30
Dinas Pemuda dan Olahraga	16	8	24
Dinas Pariwisata	9	16	25
Dinas Perpustakaan dan Kearsipan	9	22	31
Dinas Pertanian	13	22	35
Dinas Perdagangan, Koperasi dan UKM	24	9	33
Badan Perencanaan Pembangunan Daerah	14	19	33
Badan Kepegawaian dan Pengembangan Sumber Daya Manusia	16	21	37
Badan Keuangan Daerah	25	38	63
Badan Penelitian dan Pengembangan	12	7	19
Badan Penanggulangan Bencana Daerah	8	1	9
Kantor Kesatuan Bangsa dan Politik	8	5	13
Kecamatan Lubuk Sikarah	6	11	17
Kelurahan se Kecamatan Lubuk Sikarah	21	18	39
Kecamatan Tanjung Harapan	2	7	9
Kelurahan se Kecamatan Tanjung Harapan	22	14	36
UPTD se Kota Solok	63	240	303
Subjumlah II/Subtotal II	382	563	946

Lanjutan Tabel/*Continued Table 2.3.5*

Unit Kerja <i>Department</i>	2021		
	Laki-laki <i>Male</i>	Perempuan <i>Female</i>	Jumlah <i>Total</i>
(1)	(5)	(6)	(7)
Dinas Sosial	10	10	20
Dinas Pemberdayaan Perempuan dan Perlindungan Anak	5	25	30
Dinas Pangan	7	10	17
Dinas Lingkungan Hidup	19	8	27
Dinas Kependudukan dan Pencatatan Sipil	9	10	19
Dinas Pengendalian Penduduk dan KB	7	25	32
Dinas Perhubungan	19	5	24
Dinas Komunikasi dan Informatika	19	11	30
Dinas Penanaman Modal dan Pelayanan Terpadu Satu Pintu	11	18	29
Dinas Pemuda dan Olahraga	14	8	22
Dinas Pariwisata	11	14	25
Dinas Perpustakaan dan Kearsipan	10	26	36
Dinas Pertanian	17	25	42
Dinas Perdagangan, Koperasi dan UKM	24	9	33
Badan Perencanaan Pembangunan Daerah	14	26	40
Badan Kepegawaian dan Pengembangan Sumber Daya Manusia	19	21	40
Badan Keuangan Daerah	23	36	59
Badan Penelitian dan Pengembangan	13	9	22
Badan Penanggulangan Bencana Daerah	10	2	12
Kantor Kesatuan Bangsa dan Politik	9	6	15
Kecamatan Lubuk Sikarah	8	15	23
Kelurahan se Kecamatan Lubuk Sikarah	22	14	36
Kecamatan Tanjung Harapan	7	13	20
Kelurahan se Kecamatan Tanjung Harapan	25	18	43
UPTD se Kota Solok	56	215	271
Subjumlah II/Subtotal II	388	579	967

Lanjutan Tabel/Continued Table 2.3.5

Unit Kerja <i>Department</i>	2020		
	Laki-laki <i>Male</i>	Perempuan <i>Female</i>	Jumlah <i>Total</i>
(1)	(2)	(3)	(4)
Sekretariat KPU	2	1	3
Dinas Pemadaman Kebakaran dan Penyelamatan	-	-	-
SLTA Negeri dan Swasta	-	-	-
SLTP Negeri dan Swasta	51	186	237
SD Negeri dan Swasta	76	333	409
TK Negeri dan Swasta	1	30	31
Tugas Belajar	10	14	24
Subjumlah III/Subtotal III	140	564	704
Jumlah/Total	744	1 311	2 055

Lanjutan Tabel/*Continued Table 2.3.5*

Unit Kerja <i>Department</i>	2021		
	Laki-laki <i>Male</i>	Perempuan <i>Female</i>	Jumlah <i>Total</i>
(1)	(5)	(6)	(7)
Sekretariat KPU	-	-	-
Dinas Pemadaman Kebakaran dan Penyelamatan	25	2	27
SLTA Negeri dan Swasta	-	-	-
SLTP Negeri dan Swasta	49	178	227
SD Negeri dan Swasta	75	323	398
TK Negeri dan Swasta	1	30	31
Tugas Belajar	9	7	16
Subjumlah III/Subtotal III	159	540	699
Jumlah/Total	740	1 329	2 069

Sumber/*Source*: Badan Kepegawaian dan Pengembangan Sumber Daya Manusia (SDM) Kota Solok/*Human Resource Development Agency of Solok Municipality*

Tabel
Table 2.3.6**Jumlah Pegawai Negeri Sipil menurut Unit Kerja dan Tingkat Kepangkatan di Kota Solok, Desember 2020 dan Desember 2021**
Number of Civil Servants by Department and Hierarchy in Solok Municipality, December 2020 and December 2021

Unit Kerja Department	2020				Jumlah Total
	Golongan/Hierarchy				
	I	II	III	IV	
(1)	(2)	(3)	(4)	(5)	(6)
Sekretaris Daerah	-	-	-	1	1
Asisten Bidang Pemerintahan	-	-	-	1	1
Asisten Bidang Ekonomi dan Pembangunan	-	-	-	1	1
Asisten Bidang Administrasi Umum	-	-	-	1	1
Staf Ahli Bidang Pemerintahan, Politik, dan hukum	-	-	1	1	2
Staf Ahli Bidang Pembangunan, Ekonomi, dan Keuangan	-	-	-	1	1
Staf Ahli Bidang Kemasyarakatan dan SDM	-	-	-	2	2
Bagian Pemerintahan	-	-	6	2	8
Bagian Hukum dan HAM	-	-	4	1	5
Bagian Organisasi	-	-	8	1	9
Bagian Perekonomian	-	-	6	1	7
Bagian Kesejahteraan Rakyat	-	1	11	1	13
Bagian Pengendalian Administrasi Pembangunan	-	1	10	-	11
Bagian Umum	-	4	11	1	16
Bagian Program dan Keuangan	-	2	10	-	12
Bagian Humas dan Protokol	-	-	12	2	14
Sekretariat DPRD	-	3	14	3	20
Inspektorat	-	4	30	8	42
Dinas Pendidikan	-	3	23	14	40
Dinas Kesehatan Kota Solok	-	17	64	5	86
Dinas Pekerjaan Umum dan Penataan Ruang	2	11	31	5	49
Dinas Perumahan dan Kawasan Pemukiman	-	4	21	1	26
Satuan Polisi Pamong Praja dan Pemadaman Kebakaran	5	32	27	2	66
Subjumlah I/Subtotal I	7	82	289	55	433

Lanjutan Tabel/*Continued Table 2.3.6*

Unit Kerja <i>Department</i>	2021					Jumlah <i>Total</i>
	Golongan/ <i>Hierarchy</i>					
	I	II	III	IV	IX	
(1)	(7)	(8)	(9)	(10)	(11)	(12)
Sekretaris Daerah	-	-	-	1	-	1
Asisten Bidang Pemerintahan	-	-	-	1	-	2
Asisten Bidang Ekonomi dan Pembangunan	-	-	-	1	-	1
Asisten Bidang Administrasi Umum	-	-	-	1	-	1
Staf Ahli Bidang Pemerintahan, Politik, dan hukum	-	-	1	1	-	2
Staf Ahli Bidang Pembangunan, Ekonomi, dan Keuangan	-	-	-	1	-	1
Staf Ahli Bidang Kemasyarakatan dan SDM	-	-	-	2	-	2
Bagian Pemerintahan	-	-	7	2	-	9
Bagian Hukum dan HAM	-	-	4	1	-	5
Bagian Organisasi	-	1	9	1	-	11
Bagian Perekonomian	-	-	4	2	-	6
Bagian Kesejahteraan Rakyat	-	1	9	1	-	11
Bagian Pengendalian Administrasi Pembangunan	-	-	7	2	-	9
Bagian Umum	-	2	14	-	-	16
Bagian Pengadaan Barang dan Jasa (PBJ)	-	2	8	2	-	12
Bagian Humas dan Protokol	-	-	8	2	-	10
Sekretariat DPRD	-	1	16	4	-	21
Inspektorat	-	4	31	11	-	46
Dinas Pendidikan	-	3	14	16	-	33
Dinas Kesehatan Kota Solok	-	19	67	7	-	93
Dinas Pekerjaan Umum dan Penataan Ruang	1	10	31	3	-	45
Dinas Perumahan dan Kawasan Pemukiman	-	2	17	7	-	26
Satuan Polisi Pamong Praja dan Pemadaman Kebakaran	1	16	22	2	-	41
Subjumlah I/<i>Subtotal I</i>	2	61	269	71	-	403

Lanjutan Tabel/Continued Table 2.3.6

Unit Kerja Department	2020					Jumlah Total
	Golongan/Hierarchy					
	I	II	III	IV		
(1)	(2)	(3)	(4)	(5)	(6)	
Dinas Sosial	1	2	15	3	21	
Dinas Pemberdayaan Perempuan dan Perlindungan Anak	-	1	19	4	24	
Dinas Pangan	-	1	10	5	16	
Dinas Lingkungan Hidup	2	6	14	5	27	
Dinas Kependudukan dan Pencatatan Sipil	1	3	16	4	24	
Dinas Pengendalian Penduduk dan KB	-	4	18	6	28	
Dinas Perhubungan	-	13	13	2	28	
Dinas Komunikasi dan Informatika	-	3	15	4	22	
Dinas Penanaman Modal dan Pelayanan Terpadu Satu Pintu	-	2	24	4	30	
Dinas Pemuda dan Olahraga	1	3	16	4	24	
Dinas Pariwisata	-	2	18	5	25	
Dinas Perpustakaan dan Kearsipan	-	4	22	5	31	
Dinas Pertanian	-	3	24	8	35	
Dinas Perdagangan, Koperasi dan UKM	1	8	20	4	33	
Badan Perencanaan Pembangunan Daerah	-	2	22	9	33	
Badan Kepegawaian dan Pengembangan Sumber Daya	-	3	27	7	37	
Badan Keuangan Daerah	-	13	44	6	63	
Badan Penelitian dan Pengembangan	-	-	18	1	19	
Badan Penanggulangan Bencana Daerah	-	2	7	-	9	
Kantor Kesatuan Bangsa dan Politik	-	1	11	1	13	
Kecamatan Lubuk Sikarah	-	1	16	-	17	
Kelurahan se Kecamatan Lubuk Sikarah	-	2	36	1	39	
Kecamatan Tanjung Harapan	-	1	6	2	9	
Kelurahan se Kecamatan Tanjung Harapan	-	4	32	-	36	
UPTD se Kota Solok	1	42	215	17	275	
Subjumlah II/Subtotal II	7	126	678	107	918	

Lanjutan Tabel/*Continued Table 2.3.6*

Unit Kerja <i>Department</i>	2021					Jumlah <i>Total</i>
	Golongan/ <i>Hierarchy</i>					
	I	II	III	IV	IX	
(1)	(7)	(8)	(9)	(10)	(11)	(12)
Dinas Sosial	1	1	14	4	-	20
Dinas Pemberdayaan Perempuan dan Perlindungan Anak	-	1	23	6	-	30
Dinas Pangan	-	-	13	4	-	17
Dinas Lingkungan Hidup	-	5	16	6	-	27
Dinas Kependudukan dan Pencatatan Sipil	-	4	13	2	-	19
Dinas Pengendalian Penduduk dan KB	-	4	22	6	-	32
Dinas Perhubungan	-	8	13	3	-	24
Dinas Komunikasi dan Informatika	-	2	21	7	-	30
Dinas Penanaman Modal dan Pelayanan Terpadu Satu Pintu	-	1	21	7	-	29
Dinas Pemuda dan Olahraga	1	4	13	4	-	22
Dinas Pariwisata	-	2	17	6	-	25
Dinas Perpustakaan dan Kearsipan	-	7	23	6	-	36
Dinas Pertanian	-	1	29	10	2	42
Dinas Perdagangan, Koperasi dan UKM	-	7	21	5	-	33
Badan Perencanaan Pembangunan Daerah	-	1	29	10	-	40
Badan Kepegawaian dan Pengembangan Sumber Daya	-	2	30	8	-	40
Badan Keuangan Daerah	-	9	43	7	-	59
Badan Penelitian dan Pengembangan	-	-	18	4	-	22
Badan Penanggulangan Bencana Daerah	-	2	9	1	-	12
Kantor Kesatuan Bangsa dan Politik	-	1	13	1	-	15
Kecamatan Lubuk Sikarah	-	7	14	2	-	23
Kelurahan se Kecamatan Lubuk Sikarah	-	2	33	1	-	36
Kecamatan Tanjung Harapan	-	8	10	2	-	20
Kelurahan se Kecamatan Tanjung Harapan	-	4	39	-	-	43
UPTD se Kota Solok	1	32	210	28	-	271
Subjumlah II/Subtotal II	3	115	707	140	2	967

Lanjutan Tabel/*Continued Table 2.3.6*

Unit Kerja <i>Department</i>	2020					Jumlah <i>Total</i>
	Golongan/ <i>Hierarchy</i>					
	I	II	III	IV		
(1)	(2)	(3)	(4)	(5)	(6)	
Sekretariat KPU	-	-	3	-	3	
Dinas Pemadaman Kebakaran dan Penyelamatan	-	-	-	-	-	
SLTA Negeri dan Swasta	-	-	-	-	-	
SLTP Negeri dan Swasta	-	7	134	96	237	
SD Negeri dan Swasta	2	16	284	107	409	
TK Negeri dan Swasta	-	2	25	4	31	
Tugas Belajar	-	1	23	-	24	
Subjumlah III/<i>Subtotal III</i>	2	26	469	207	704	
Jumlah/<i>Total</i>	16	234	1 436	369	2 055	

Lanjutan Tabel/*Continued Table 2.3.6*

Unit Kerja <i>Department</i>	2021					Jumlah <i>Total</i>
	Golongan/ <i>Hierarchy</i>					
	I	II	III	IV	IX	
(1)	(7)	(8)	(9)	(10)	(11)	(12)
Sekretariat KPU	-	-	-	-	-	-
Dinas Pemadaman Kebakaran dan Penyelamatan	-	12	11	4	-	27
SLTA Negeri dan Swasta	-	-	-	-	-	-
SLTP Negeri dan Swasta	-	3	137	87	-	227
SD Negeri dan Swasta	2	8	271	113	4	398
TK Negeri dan Swasta	-	-	25	6	-	31
Tugas Belajar	-	4	12	-	-	16
Subjumlah III/<i>Subtotal III</i>	2	27	456	210	4	699
Jumlah/<i>Total</i>	7	203	1432	421	6	2069

Sumber/*Source*: Badan Kepegawaian dan Pengembangan Sumber Daya Manusia (SDM) Kota Solok/*Human Resource Development Agency of Solok Municipality*

Tabel
Table 2.3.7**Jumlah Pegawai Negeri Sipil menurut Unit Kerja dan Tingkat Pendidikan di Kota Solok, Desember 2020 dan Desember 2021**
Number of Civil Servants by Department and Education in Solok Municipality, December 2020 and December 2021

Unit Kerja Department	2020								Jumlah/ Total
	S2/ S3	DIV/ S1	DIII	DII	DI	SLTA	SLTP	SD	
(1)	(2)	(3)	(4)	(5)	(6)	(7)	(8)	(9)	(10)
Sekretaris Daerah	1	-	-	-	-	-	-	-	1
Asisten Bidang Pemerintahan	-	1	-	-	-	-	-	-	1
Asisten Bidang Ekonomi dan Pembangunan	1	-	-	-	-	-	-	-	1
Asisten Bidang Administrasi Umum	1	-	-	-	-	-	-	-	1
Staf Ahli Bidang Pemerintahan, Politik, dan hukum	1	1	-	-	-	-	-	-	3
Staf Ahli Bidang Pembangunan, Ekonomi, dan Keuangan	-	1	-	-	-	-	-	-	1
Staf Ahli Bidang Kemasyarakatan dan SDM	2	-	-	-	-	-	-	-	2
Bagian Pemerintahan	4	4	-	-	-	-	-	-	8
Bagian Hukum dan HAM	3	2	-	-	-	-	-	-	5
Bagian Organisasi	2	5	2	-	-	-	-	-	9
Bagian Perekonomian	2	5	-	-	-	-	-	-	7
Bagian Kesejahteraan Rakyat	2	9	1	-	-	1	-	-	13
Bagian Pengendalian Administrasi Pembangunan	1	6	3	-	-	1	-	-	11
Bagian Umum	-	8	4	-	-	4	-	-	16
Bagian Program dan Keuangan	1	10	1	-	-	-	-	-	12
Bagian Humas dan Protokol	3	7	4	-	-	-	-	-	14
Sekretariat DPRD	3	13	2	-	-	2	-	-	20
Inspektorat	11	26	3	-	-	2	-	-	42
Dinas Pendidikan	8	25	2	1	-	4	-	-	40
Dinas Kesehatan Kota Solok	10	46	27	-	-	3	-	-	86
Dinas Pekerjaan Umum dan Penataan Ruang	7	25	4	-	-	9	3	1	49
Dinas Perumahan dan Kawasan Pemukiman	6	16	2	-	-	2	-	-	26
Satuan Polisi Pamong Praja dan Pemadam Kebakaran	3	23	3	1	-	31	4	1	66
Subjumlah I/Subtotal I	72	233	58	2	0	59	7	2	433

Lanjutan Tabel/*Continued Table 2.3.7*

Unit Kerja <i>Department</i>	2021								Jumlah/ <i>Total</i>
	S2/ S3	DIV/ S1	DIII	DII	DI	SLTA	SLTP	SD	
(1)	(11)	(12)	(13)	(14)	(15)	(16)	(17)	(18)	(19)
Sekretaris Daerah	1	-	-	-	-	-	-	-	1
Asisten Bidang Pemerintahan	-	1	-	-	-	-	-	-	1
Asisten Bidang Ekonomi dan Pembangunan	1	-	-	-	-	-	-	-	1
Asisten Bidang Administrasi Umum	1	-	-	-	-	-	-	-	1
Staf Ahli Bidang Pemerintahan, Politik, dan hukum	1	1	-	-	-	-	-	-	2
Staf Ahli Bidang Pembangunan, Ekonomi, dan Keuangan	-	1	-	-	-	-	-	-	1
Staf Ahli Bidang Kemasyarakatan dan SDM	2	-	-	-	-	-	-	-	2
Bagian Pemerintahan	4	5	-	-	-	-	-	-	9
Bagian Hukum dan HAM	4	1	-	-	-	-	-	-	5
Bagian Organisasi	3	6	2	-	-	-	-	-	11
Bagian Perekonomian	1	5	-	-	-	-	-	-	6
Bagian Kesejahteraan Rakyat	1	9	-	-	-	1	-	-	11
Bagian Pengendalian Administrasi Pembangunan	2	7	-	-	-	-	-	-	9
Bagian Umum	3	9	2	-	-	2	-	-	16
Bagian Pengadaan Barang dan Jasa (PBJ)	1	8	3	-	-	-	-	-	12
Bagian Humas dan Protokol	3	6	1	-	-	-	-	-	10
Sekretariat DPRD	5	14	1	-	-	1	-	-	21
Inspektorat	11	29	4	-	-	2	-	-	46
Dinas Pendidikan	8	19	2	-	-	4	-	-	33
Dinas Kesehatan Kota Solok	16	46	29	-	-	2	-	-	93
Dinas Pekerjaan Umum dan Penataan Ruang	11	20	2	-	-	8	3	1	45
Dinas Perumahan dan Kawasan Pemukiman	9	13	2	-	-	2	-	-	26
Satuan Polisi Pamong Praja dan Pemadam Kebakaran	4	13	3	-	-	20	-	1	41
Subjumlah I/Subtotal I	92	213	51	-	-	42	3	2	403

Lanjutan Tabel/Continued Table 2.3.7

Unit Kerja Department	2020								Jumlah/ Total
	S2/ S3	DIV/ S1	DIII	DII	DI	SLTA	SLTP	SD	
(1)	(2)	(3)	(4)	(5)	(6)	(7)	(8)	(9)	(10)
Dinas Sosial	1	14	1	-	-	4	-	1	21
Dinas Pemberdayaan Perempuan dan Perlindungan Anak	1	20	2	-	-	1	-	-	24
Dinas Pangan	4	11	-	-	-	1	-	-	16
Dinas Lingkungan Hidup	5	13	-	-	-	7	2	-	27
Dinas Kependudukan dan Pencatatan Sipil	7	13	1	-	-	2	1	-	24
Dinas Pengendalian Penduduk dan KB	4	19	2	-	-	3	-	-	28
Dinas Perhubungan	1	12	5	-	-	9	1	-	28
Dinas Komunikasi dan Informatika	11	7	1	-	-	3	-	-	22
Dinas Penanaman Modal dan Pelayanan Terpadu Satu Pintu	10	17	1	-	-	2	-	-	30
Dinas Pemuda dan Olahraga	3	15	2	-	-	3	-	1	24
Dinas Pariwisata	5	14	3	-	-	3	-	-	25
Dinas Perpustakaan dan Kearsipan	6	13	8	-	-	4	-	-	31
Dinas Pertanian	9	22	2	-	-	2	-	-	35
Dinas Perdagangan, Koperasi dan UKM	5	15	3	-	-	9	-	1	33
Badan Perencanaan Pembangunan Daerah	22	9	-	-	-	2	-	-	33
Badan Kepegawaian dan Pengembangan Sumber Daya	8	24	2	-	-	3	-	-	37
Badan Keuangan Daerah	11	34	5	-	-	12	1	-	63
Badan Penelitian dan Pengembangan	7	10	-	-	-	2	-	-	19
Badan Penanggulangan Bencana Daerah	2	5	1	-	-	1	-	-	9
Kantor Kesatuan Bangsa dan Politik	3	6	2	-	-	2	-	-	13
Kecamatan Lubuk Sikarah	3	10	2	-	-	2	-	-	17
Kelurahan se Kecamatan Lubuk Sikarah	3	24	3	-	-	8	1	-	39
Kecamatan Tanjung Harapan	1	7	-	-	-	1	-	-	9
Kelurahan se Kecamatan Tanjung Harapan	4	23	-	-	1	8	-	-	36
UPTD se Kota Solok	11	100	121	1	8	32	1	1	275
Subjumlah II/Subtotal II	147	457	167	1	9	126	7	4	918

Lanjutan Tabel/Continued Table 2.3.7

Unit Kerja Department	2021								Jumlah/ Total
	S2/ S3	DIV/ S1	DIII	DII	DI	SLTA	SLTP	SD	
(1)	(11)	(12)	(13)	(14)	(15)	(16)	(17)	(18)	(19)
Dinas Sosial	4	12	1	-	-	2	-	1	20
Dinas Pemberdayaan Perempuan dan Perlindungan Anak	2	27	-	-	-	1	-	-	30
Dinas Pangan	3	13	-	-	-	1	-	-	17
Dinas Lingkungan Hidup	8	14	-	-	-	5	-	-	27
Dinas Kependudukan dan Pencatatan Sipil	5	10	1	-	-	2	1	-	19
Dinas Pengendalian Penduduk dan KB	7	18	4	-	-	3	-	-	32
Dinas Perhubungan	4	12	2	-	-	5	1	-	24
Dinas Komunikasi dan Informatika	15	10	3	-	-	2	-	-	30
Dinas Penanaman Modal dan Pelayanan Terpadu Satu Pintu	12	15	1	-	-	1	-	-	29
Dinas Pemuda dan Olahraga	6	10	3	-	-	2	-	1	22
Dinas Pariwisata	8	12	2	-	-	3	-	-	25
Dinas Perpustakaan dan Kearsipan	5	16	10	-	-	5	-	-	36
Dinas Pertanian	10	30	-	-	-	2	-	-	42
Dinas Perdagangan, Koperasi dan UKM	8	13	3	-	-	8	-	1	33
Badan Perencanaan Pembangunan Daerah	23	14	2	-	-	1	-	-	40
Badan Kepegawaian dan Pengembangan Sumber Daya	13	22	2	-	-	3	-	-	40
Badan Keuangan Daerah	12	35	1	-	-	10	1	-	59
Badan Penelitian dan Pengembangan	9	11	1	-	-	1	-	-	22
Badan Penanggulangan Bencana Daerah	2	7	1	-	-	2	-	-	12
Kantor Kesatuan Bangsa dan Politik	4	7	2	-	-	2	-	-	15
Kecamatan Lubuk Sikarah	2	12	7	-	-	2	-	-	23
Kelurahan se Kecamatan Lubuk Sikarah	5	22	3	-	-	5	1	-	36
Kecamatan Tanjung Harapan	-	12	5	-	-	3	-	-	20
Kelurahan se Kecamatan Tanjung Harapan	2	26	5	-	-	10	-	-	43
UPTD se Kota Solok	11	106	127	2	-	23	1	1	271
Subjumlah II/Subtotal II	180	486	186	2	0	104	5	4	967

Lanjutan Tabel/Continued Table 2.3.7

Unit Kerja Department	2020								Jumlah/ Total
	S2/ S3	DIV/ S1	DIII	DII	DI	SLTA	SLTP	SD	
(1)	(2)	(3)	(4)	(5)	(6)	(7)	(8)	(9)	(10)
Sekretariat KPU	-	2	1	-	-	-	-	-	3
Dinas Pemadaman Kebakaran dan Penyelamatan	-	-	-	-	-	-	-	-	-
SLTA Negeri dan Swasta	-	-	-	-	-	-	-	-	-
SLTP Negeri dan Swasta	13	191	14	5	2	11	1	-	237
SD Negeri dan Swasta	12	354	5	26	-	7	4	1	409
TK Negeri dan Swasta	-	29	-	1	-	1	-	-	31
Tugas Belajar	1	17	6	-	-	-	-	-	24
Subjumlah III/Subtotal III	26	593	26	32	2	19	5	1	704
Jumlah/Total	245	1 283	251	35	11	204	19	7	2 055

Lanjutan Tabel/*Continued Table 2.3.7*

Unit Kerja <i>Department</i>	2021								Jumlah/ <i>Total</i>
	S2/ S3	DIV/ S1	DIII	DII	DI	SLTA	SLTP	SD	
(1)	(11)	(12)	(13)	(14)	(15)	(16)	(17)	(18)	(19)
Sekretariat KPU	-	-	-	-	-	-	-	-	-
Dinas Pemadaman Kebakaran dan Penyelamatan	4	11	-	-	-	10	2	-	27
SLTA Negeri dan Swasta	-	-	-	-	-	-	-	-	-
SLTP Negeri dan Swasta	18	189	8	4	-	8	-	-	227
SD Negeri dan Swasta	13	361	1	13	-	5	4	1	398
TK Negeri dan Swasta	-	29	-	1	-	1	-	-	31
Tugas Belajar	-	12	4	-	-	-	-	-	16
Subjumlah III/<i>Subtotal III</i>	35	602	13	18	0	24	6	1	699
Jumlah/<i>Total</i>	307	1301	250	20	0	170	14	7	2069

Sumber/*Source*: Badan Kepegawaian dan Pengembangan Sumber Daya Manusia (SDM) Kota Solok/*Human Resource Development Agency of Solok Municipality*

Tabel
Table 2.3.8

Jumlah Pegawai Negeri Sipil menurut Unit Kerja dan Diklat Kepemimpinan di Kota Solok, Desember 2020 dan Desember 2021
Number of Civil Servants by Department and Leadership Training in Solok Municipality, December 2020 and December 2021

Unit Kerja Department	2020				Jumlah Total
	Diklat Kepemimpinan/Leadership Training				
	PIM II	PIM III	PIM IV	Belum	
(1)	(2)	(3)	(4)	(5)	(6)
Sekretaris Daerah	1	-	-	-	1
Asisten Bidang Pemerintahan	1	-	-	-	1
Asisten Bidang Ekonomi dan Pembangunan	1	-	-	-	1
Asisten Bidang Administrasi Umum	1	-	-	-	1
Staf Ahli Bidang Pemerintahan, Politik, dan hukum	-	1	-	1	2
Staf Ahli Bidang Pembangunan, Ekonomi, dan Keuangan	1	-	-	-	1
Staf Ahli Bidang Masyarakat dan SDM	1	1	-	-	2
Bagian Pemerintahan	-	1	3	4	8
Bagian Hukum dan HAM	-	1	3	1	5
Bagian Organisasi	-	-	4	5	9
Bagian Perekonomian	-	-	2	5	7
Bagian Kesejahteraan Rakyat	-	1	3	9	13
Bagian Pengendalian Administrasi Pembangunan	-	-	3	8	11
Bagian Umum	-	-	2	14	16
Bagian Program dan Keuangan	-	-	2	10	12
Bagian Humas dan Protokol	-	1	3	10	14
Sekretariat DPRD	-	3	4	13	20
Inspektorat	-	3	3	36	42
Dinas Pendidikan	1	1	10	28	40
Dinas Kesehatan Kota Solok	-	3	5	50	58
Dinas Pekerjaan Umum dan Penataan Ruang	-	2	13	34	49
Dinas Perumahan dan Kawasan Pemukiman	-	1	11	14	26
Satuan Polisi Pamong Praja dan Pemadaman Kebakaran	-	-	8	58	66
Subjumlah I/Subtotal I	7	19	79	300	405

Lanjutan Tabel/*Continued Table 2.3.8*

Unit Kerja <i>Department</i>	2021				Jumlah <i>Total</i>
	Diklat Kepemimpinan/ <i>Leadership Training</i>				
	PIM II	PIM III	PIM IV	Belum	
(1)	(7)	(8)	(9)	(10)	(11)
Sekretaris Daerah	1	-	-	-	1
Asisten Bidang Pemerintahan	1	-	-	-	1
Asisten Bidang Ekonomi dan Pembangunan	1	-	-	-	1
Asisten Bidang Administrasi Umum	-	-	-	1	1
Staf Ahli Bidang Pemerintahan, Politik, dan hukum	-	1	-	1	2
Staf Ahli Bidang Pembangunan, Ekonomi, dan Keuangan	1	-	-	-	1
Staf Ahli Bidang Masyarakat dan SDM	1	1	-	-	2
Bagian Pemerintahan	-	2	2	5	9
Bagian Hukum dan HAM	-	1	3	1	5
Bagian Organisasi	-	1	3	7	11
Bagian Perekonomian	-	1	2	3	6
Bagian Kesejahteraan Rakyat	-	-	1	10	11
Bagian Pengendalian Administrasi Pembangunan	-	-	3	6	9
Bagian Umum	-	-	4	12	16
Bagian Pengadaan Barang dan Jasa (PBJ)	-	-	2	10	12
Bagian Humas dan Protokol	-	1	3	6	10
Sekretariat DPRD	-	3	5	13	21
Inspektorat	-	3	4	39	46
Dinas Pendidikan	1	-	5	27	33
Dinas Kesehatan Kota Solok	-	2	6	85	93
Dinas Pekerjaan Umum dan Penataan Ruang	-	1	11	33	45
Dinas Perumahan dan Kawasan Pemukiman	-	2	9	15	26
Satuan Polisi Pamong Praja dan Pemadaman Kebakaran	-	1	4	36	41
Subjumlah I/Subtotal I	6	20	67	310	403

Lanjutan Tabel/Continued Table 2.3.8

Unit Kerja Department	2020				Jumlah Total
	Diklat Kepemimpinan/Leadership Training				
	PIM II	PIM III	PIM IV	Belum	
(1)	(2)	(3)	(4)	(5)	(6)
Dinas Sosial	-	2	8	11	21
Dinas Pemberdayaan Perempuan dan Perlindungan Anak	-	2	10	12	24
Dinas Pangan	-	4	6	6	16
Dinas Lingkungan Hidup	1	1	10	15	27
Dinas Kependudukan dan Pencatatan Sipil	-	2	8	14	24
Dinas Pengendalian Penduduk dan KB	-	1	12	15	28
Dinas Perhubungan	-	2	7	19	28
Dinas Komunikasi dan Informatika	1	2	11	8	22
Dinas Penanaman Modal dan Pelayanan Terpadu Satu Pintu	-	2	15	13	30
Dinas Pemuda dan Olahraga	1	1	8	14	24
Dinas Pariwisata	-	4	7	14	25
Dinas Perpustakaan dan Kearsipan	-	2	11	18	31
Dinas Pertanian	-	5	14	16	35
Dinas Perdagangan, Koperasi dan UKM	1	3	6	23	33
Badan Perencanaan Pembangunan Daerah	1	3	15	14	33
Badan Kepegawaian dan Pengembangan Sumber Daya	-	2	9	26	37
Badan Keuangan Daerah	-	4	17	42	63
Badan Penelitian dan Pengembangan	-	-	9	10	19
Badan Penanggulangan Bencana Daerah	-	1	3	5	9
Kantor Kesatuan Bangsa dan Politik	-	1	4	8	13
Kecamatan Lubuk Sikarah	-	-	6	11	17
Kelurahan se Kecamatan Lubuk Sikarah	-	-	18	21	39
Kecamatan Tanjung Harapan	-	1	5	3	9
Kelurahan se Kecamatan Tanjung Harapan	-	-	16	20	36
UPTD se Kota Solok	-	1	19	283	303
Subjumlah II/Subtotal II	5	46	254	641	946

Lanjutan Tabel/*Continued Table 2.3.8*

Unit Kerja <i>Department</i>	2021				Jumlah <i>Total</i>
	Diklat Kepemimpinan/ <i>Leadership Training</i>				
	PIM II	PIM III	PIM IV	Belum	
(1)	(7)	(8)	(9)	(10)	(11)
Dinas Sosial	-	2	9	9	20
Dinas Pemberdayaan Perempuan dan Perlindungan Anak	-	3	10	17	30
Dinas Pangan	-	1	9	7	17
Dinas Lingkungan Hidup	-	1	8	18	27
Dinas Kependudukan dan Pencatatan Sipil	-	1	4	14	19
Dinas Pengendalian Penduduk dan KB	-	1	12	19	32
Dinas Perhubungan	-	2	7	15	24
Dinas Komunikasi dan Informatika	-	2	12	16	30
Dinas Penanaman Modal dan Pelayanan Terpadu Satu Pintu	1	2	14	12	29
Dinas Pemuda dan Olahraga	1	-	8	13	22
Dinas Pariwisata	-	3	8	14	25
Dinas Perpustakaan dan Kearsipan	-	1	11	24	36
Dinas Pertanian	-	5	13	24	42
Dinas Perdagangan, Koperasi dan UKM	-	2	6	25	33
Badan Perencanaan Pembangunan Daerah	-	2	17	21	40
Badan Kepegawaian dan Pengembangan Sumber Daya	-	2	12	26	40
Badan Keuangan Daerah	-	3	14	42	59
Badan Penelitian dan Pengembangan	1	1	9	11	22
Badan Penanggulangan Bencana Daerah	-	1	3	8	12
Kantor Kesatuan Bangsa dan Politik	-	1	3	11	15
Kecamatan Lubuk Sikarah	-	1	3	19	23
Kelurahan se Kecamatan Lubuk Sikarah	-	-	10	26	36
Kecamatan Tanjung Harapan	-	1	8	11	20
Kelurahan se Kecamatan Tanjung Harapan	-	-	10	33	43
UPTD se Kota Solok	-	1	13	257	271
Subjumlah II/<i>Subtotal II</i>	3	39	233	692	967

Lanjutan Tabel/Continued Table 2.3.8

Unit Kerja Department	2020				Jumlah Total
	Diklat Kepemimpinan/Leadership Training				
	PIM II	PIM III	PIM IV	Belum	
(1)	(2)	(3)	(4)	(5)	(6)
Sekretariat KPU	-	-	3	-	3
Dinas Pemadaman Kebakaran dan Penyelamatan	-	-	-	-	-
SLTA Negeri dan Swasta	-	-	-	-	-
SLTP Negeri dan Swasta	-	-	6	231	237
SD Negeri dan Swasta	-	-	-	409	409
TK Negeri dan Swasta	-	-	-	31	31
Tugas Belajar	-	-	-	24	24
Subjumlah III/Subtotal III	-	-	9	695	704
Jumlah/Total	12	65	342	1 636	2 055

Lanjutan Tabel/*Continued Table 2.3.8*

Unit Kerja <i>Department</i>	2021				Jumlah <i>Total</i>
	Diklat Kepemimpinan/ <i>Leadership Training</i>				
	PIM II	PIM III	PIM IV	Belum	
(1)	(7)	(8)	(9)	(10)	(11)
Sekretariat KPU	-	-	-	-	-
Dinas Pemadaman Kebakaran dan Penyelamatan	-	1	7	19	27
SLTA Negeri dan Swasta	-	-	-	-	-
SLTP Negeri dan Swasta	-	-	3	224	227
SD Negeri dan Swasta	-	-	-	398	398
TK Negeri dan Swasta	-	-	-	31	31
Tugas Belajar	-	-	-	16	16
Subjumlah III/<i>Subtotal III</i>	-	1	10	688	699
Jumlah/<i>Total</i>	9	60	310	1690	2069

Sumber/*Source*: Badan Kepegawaian dan Pengembangan Sumber Daya Manusia (SDM) Kota Solok/*Human Resource Development Agency of Solok Municipality*

Tabel
Table 2.3.9

Jumlah Pegawai Negeri Sipil Instansi Vertikal menurut Unit Kerja dan Jenis Kelamin di Kota Solok, 2020 dan 2021
Number of Vertical Agencies Civil Servants by Department and Sex in Solok Municipality, 2020 and 2021

Unit Kerja <i>Department</i>	2020		Jumlah <i>Total</i>
	Laki-laki <i>Male</i>	Perempuan <i>Female</i>	
(1)	(2)	(3)	(4)
Kejaksanaan Negeri	19	20	39
Pengadilan Negeri	13	11	24
Pengadilan Agama	10	8	18
Badan Pusat Statistik	8	10	18
Kementerian Agama	75	133	208
Kantor Pertanahan Kota Solok	8	11	19
Lembaga Pemasarakatan	52	14	66
Balittro	10	9	19
Kantor Pelayanan Pajak Pratama	43	39	82
UPTD Pelayanan Samsat	6	-	6
Kodim 0309 Solok	358	1	359
Polres Kota Solok	316	15	331
Komisi Pemilihan Umum	6	7	13
Jumlah/Total	924	278	1202

Lanjutan Tabel/*Continued Table 2.3.9*

Unit Kerja <i>Department</i>	2021		
	Laki-laki <i>Male</i>	Perempuan <i>Female</i>	Jumlah <i>Total</i>
(1)	(5)	(6)	(7)
Kejaksaan Negeri	18	18	36
Pengadilan Negeri	10	15	25
Pengadilan Agama	10	8	18
Badan Pusat Statistik	6	11	17
Kementerian Agama	81	127	208
Kantor Pertanahan Kota Solok	8	11	19
Lembaga Pemasarakatan	53	14	67
Balitro	6	8	14
Kantor Pelayanan Pajak Pratama	47	42	89
UPTD Pelayanan Samsat	6	2	8
Kodim 0309 Solok	308	2	310
Polres Kota Solok	306	22	328
Komisi Pemilihan Umum	8	8	16
Jumlah/Total	867	288	1 155

Sumber/*Source*: Instansi Terkait/*Related Institutions*

Tabel
Table 2.3.10

Jumlah Pegawai Negeri Sipil Instansi Vertikal menurut Unit Kerja dan Tingkat Kepangkatan di Kota Solok, Desember 2020 dan Desember 2021
Number of Vertical Agencies Civil Servants by Department and Hierarchy in Solok Municipality, December 2020 and December 2021

Unit Kerja <i>Department</i>	2020				Jumlah <i>Total</i>
	Golongan/ <i>Hierarchy</i>				
	I	II	III	IV	
(1)	(2)	(3)	(4)	(5)	(6)
Kejaksaan Negeri	-	6	32	1	39
Pengadilan Negeri	-	-	23	1	24
Pengadilan Agama	-	1	15	2	18
Badan Pusat Statistik	-	2	14	2	18
Kementerian Agama	-	21	134	53	208
Kantor Pertanahan Kota Solok	-	4	12	3	19
Lembaga Pemasarakatan	-	35	30	1	66
Balittro	-	7	10	2	19
Kantor Pelayanan Pajak Pratama	-	43	34	5	82
UPTD Pelayanan Samsat	-	3	1	2	6
Kodim 0309 Solok	134	207	15	3	359
Polres Kota Solok	-	272	54	5	331
Komisi Pemilihan Umum	-	1	11	1	13
Jumlah/Total	134	602	385	81	1 202

Lanjutan Tabel/*Continued Table 2.3.10*

Unit Kerja <i>Department</i>	2021				Jumlah <i>Total</i>
	Golongan/ <i>Hierarchy</i>				
	I	II	III	IV	
(1)	(7)	(8)	(9)	(10)	(11)
Kejaksaan Negeri	-	6	29	1	36
Pengadilan Negeri	-	1	22	2	25
Pengadilan Agama	-	1	15	2	18
Badan Pusat Statistik	-	1	14	2	17
Kementerian Agama	-	12	130	66	208
Kantor Pertanahan Kota Solok	-	3	13	3	19
Lembaga Pemasarakatan	-	33	32	2	67
Balittro	-	6	6	2	14
Kantor Pelayanan Pajak Pratama	-	44	41	4	89
UPTD Pelayanan Samsat	-	3	4	1	8
Kodim 0309 Solok	82	210	15	3	310
Polres Kota Solok	-	264	60	4	328
Komisi Pemilihan Umum	-	1	14	1	16
Jumlah/<i>Total</i>	82	585	395	93	1 155

Sumber/*Source*: Instansi Terkait/*Related Institutions*

Tabel
Table 2.3.11

Jumlah Pegawai Negeri Sipil Instansi Vertikal menurut Unit Kerja dan Tingkat Pendidikan di Kota Solok, Desember 2020 dan Desember 2021
Number of Vertical Agencies Civil Servants by Department and Educational Level in Solok Municipality, December 2020 and December 2021

Unit Kerja Department	2020								Jumlah Total
	S2/S3	DIV/ S1	DIII	DII	DI	SLTA	SLTP	SD	
(1)	(2)	(3)	(4)	(5)	(6)	(7)	(8)	(9)	(10)
Kejaksaan Negeri	5	24	5	-	-	5	-	-	39
Pengadilan Negeri	6	13	-	-	-	5	-	-	24
Pengadilan Agama	4	11	3	-	-	-	-	-	18
Badan Pusat Statistik	3	8	1	-	-	6	-	-	18
Kementerian Agama	14	156	5	12	-	21	-	-	208
Kantor Pertanahan Kota Solok	3	10	1	-	2	3	-	-	19
Lembaga Permasayarakatan	-	17	2	-	-	47	-	-	66
Balitro	-	10	-	-	-	9	-	-	19
Kantor Pelayanan Pajak Pratama	6	25	22	-	22	7	-	-	82
UPTD Pelayanan Samsat	1	2	-	-	-	3	-	-	6
Kodim 0309 Solok	-	1	3	-	-	330	25	-	359
Polres Kota Solok	9	80	1	-	-	241	-	-	331
Komisi Pemilihan Umum	4	7	1	-	-	1	-	-	13
Jumlah/Total	55	364	44	12	24	678	25	-	1 202

Lanjutan Tabel/*Continued Table 2.3.11*

Unit Kerja <i>Department</i>	2021								Jumlah <i>Total</i>
	S2/S3	DIV/ S1	DIII	DII	DI	SLTA	SLTP	SD	
(1)	(11)	(12)	(13)	(5)	(6)	(7)	(8)	(9)	(10)
Kejaksaan Negeri	7	20	5	-	-	4	-	-	36
Pengadilan Negeri	5	14	1	-	-	5	-	-	25
Pengadilan Agama	4	11	3	-	-	-	-	-	18
Badan Pusat Statistik	3	8	2	-	-	4	-	-	17
Kementerian Agama	18	167	3	7	-	13	-	-	208
Kantor Pertanahan Kota Solok	6	8	1	-	1	3	-	-	19
Lembaga Permasayarakatan	-	19	3	-	-	45	-	-	67
Balitro	1	6	-	-	-	7	-	-	14
Kantor Pelayanan Pajak Pratama	6	31	28	-	19	5	-	-	89
UPTD Pelayanan Samsat	-	4	1	-	-	3	-	-	8
Kodim 0309 Solok	-	1	6	-	-	282	21	-	310
Polres Kota Solok	15	130	2	-	-	181	-	-	328
Komisi Pemilihan Umum	4	10	1	-	-	1	-	-	16
Jumlah/Total	69	429	56	7	20	553	21	-	1 155

Sumber/*Source*: Instansi Terkait/*Related Institutions*

Tabel
Table 2.3.12

Jumlah Pegawai Negeri Sipil Instansi Vertikal menurut Unit Kerja dan Diklat Kepemimpinan di Kota Solok, Desember 2020 dan Desember 2021
Number of Vertical Agencies Civil Servants by Department and Leadership Training in Solok Municipality, December 2020 and December 2021

Unit Kerja Department	2020				Jumlah Total
	Diklat Kepemimpinan/Leadership Training				
	PIM II	PIM III	PIM IV	Belum	
(1)	(2)	(3)	(4)	(5)	(6)
Kejaksaaan Negeri	-	1	-	38	39
Pengadilan Negeri	-	-	-	24	24
Pengadilan Agama	-	-	2	16	18
Badan Pusat Statistik	-	1	7	10	18
Kementerian Agama	-	-	4	204	208
Kantor Pertanahan Kota Solok	-	-	1	18	19
Lembaga Perasyarakatan	-	1	6	59	66
Balittro	-	-	-	19	19
Kantor Pelayanan Pajak Pratama	-	-	2	80	82
UPTD Pelayanan Samsat	-	1	1	4	6
Kodim 0309 Solok	1	-	-	358	359
Polres Kota Solok	-	1	-	330	331
Komisi Pemilihan Umum	-	1	3	9	13
Jumlah/Total	1	6	26	1169	1 202

Lanjutan Tabel/*Continued Table* 2.3.12

Unit Kerja <i>Department</i>	2021				Jumlah <i>Total</i>
	Diklat Kepemimpinan/ <i>Leadership Training</i>				
	PIM II	PIM III	PIM IV	Belum	
(1)	(7)	(8)	(9)	(10)	(11)
Kejaksaan Negeri	-	1	-	35	36
Pengadilan Negeri	-	-	3	22	25
Pengadilan Agama	-	-	3	15	18
Badan Pusat Statistik	-	1	6	10	17
Kementerian Agama	-	1	4	203	208
Kantor Pertanahan Kota Solok	-	-	1	18	19
Lembaga Permasayarakatan	-	1	6	60	67
Balittro	-	-	-	14	14
Kantor Pelayanan Pajak Pratama	-	1	3	85	89
UPTD Pelayanan Samsat	-	1	1	6	8
Kodim 0309 Solok	1	-	-	309	310
Polres Kota Solok	-	1	-	327	328
Komisi Pemilihan Umum	-	1	3	12	16
Jumlah/<i>Total</i>	1	8	30	1 116	1 155

Sumber/*Source*: Instansi Terkait/*Related Institutions*

Tabel
Table 2.3.13**Jumlah Karyawan Badan Usaha Milik Negara/Badan Usaha Milik Daerah (BUMN/BUMD) dan Pelayanan Publik menurut Unit Kerja dan Jenis Kelamin di Kota Solok, Desember 2020 dan Desember 2021****Number of Employees of State-owned Enterprises/Regional-owned Enterprises and Public Services by Department and Sex in Solok Municipality, Desember 2020 dan Desember 2021**

Unit Kerja <i>Department</i>	2020		
	Laki-laki <i>Male</i>	Perempuan <i>Female</i>	Jumlah <i>Total</i>
(1)	(2)	(3)	(4)
Bank Nagari	29	30	59
Bank Rakyat Indonesia	128	96	224
Bank Mandiri	34	17	51
Bank Negara Indonesia	42	29	71
Bank Tabungan Negara	2	4	6
Bank Syariah Indonesia	11	5	16
PT. Jasa Raharja (Persero)	9	2	11
PT. Pos Indonesia	31	6	37
Perum Bulog	12	4	16
PDAM	61	19	80
Rumah Sakit Umum M. Natsir Solok	101	335	436
Rumah Sakit Tentara	21	146	167
Perum Pegadaian	3	6	9
BPJS Ketenagakerjaan	9	8	17
BPJS Kesehatan	23	33	56
PLN	56	13	69
Jumlah/Total	572	753	1 325

Lanjutan Tabel/*Continued Table 2.3.13*

Unit Kerja <i>Department</i>	2021		
	Laki-laki <i>Male</i>	Perempuan <i>Female</i>	Jumlah <i>Total</i>
(1)	(5)	(6)	(7)
Bank Nagari	29	30	59
Bank Rakyat Indonesia	132	92	224
Bank Mandiri	32	15	47
Bank Negara Indonesia	43	42	85
Bank Tabungan Negara	2	4	6
Bank Syariah Indonesia	11	5	16
PT. Jasa Raharja (Persero)	9	2	11
PT. Pos Indonesia	28	6	34
Perum Bulog	11	3	14
PDAM	65	18	83
Rumah Sakit Umum M. Natsir Solok	173	516	689
Rumah Sakit Tentara	65	173	238
Perum Pegadaian	3	6	9
BPJS Ketenagakerjaan	10	9	19
BPJS Kesehatan	21	34	55
PLN	43	5	48
Jumlah/Total	677	960	1 637

Sumber/*Source*: Instansi Terkait/*Related Institutions*

Tabel
Table 2.3.14

Jumlah Karyawan Badan Usaha Milik Negara/Badan Usaha Milik Daerah (BUMN/BUMD) dan Pelayanan Publik menurut Unit Kerja dan Tingkat Pendidikan di Kota Solok, Desember 2020 dan Desember 2021
Number of Employees of State-owned Enterprises/Regional-owned Enterprises and Public Services by Department and Educational Level in Solok Municipality, Desember 2020 dan Desember 2021

Unit Kerja Department	2020								Jumlah Total
	S2/S3	DIV/ S1	DIII	DII	DI	SLTA	SLTP	SD	
(1)	(2)	(3)	(4)	(5)	(6)	(7)	(8)	(9)	(10)
Bank Nagari	2	33	4	-	-	20	-	-	59
Bank Rakyat Indonesia	2	215	4	-	-	3	-	-	224
Bank Mandiri	-	42	-	-	-	9	-	-	51
Bank Negara Indonesia	4	58	7	-	-	2	-	-	71
Bank Tabungan Negara	-	4	-	-	-	2	-	-	6
Bank Syariah Indonesia	-	11	1	-	-	4	-	-	16
PT. Jasa Raharja (Persero)	-	6	3	-	-	2	-	-	11
PT. Pos Indonesia	-	5	5	-	-	27	-	-	37
Perum Bulog	-	9	2	-	-	5	-	-	16
PDAM	3	23	2	-	-	47	3	2	80
Rumah Sakit Umum M. Natsir Solok	52	179	179	-	-	23	2	1	436
Rumah Sakit Tentara	-	33	107	-	18	7	2	-	167
Perum Pegadaian	1	6	2	-	-	-	-	-	9
BPJS Ketenagakerjaan	-	15	2	-	-	-	-	-	17
BPJS Kesehatan	1	40	15	-	-	-	-	-	56
PLN	1	19	17	-	2	30	-	-	69
Jumlah/Total	66	698	350	0	20	181	7	3	1 325

Lanjutan Tabel/Continued Table 2.3.14

Unit Kerja Department	2021								Jumlah Total
	S2/S3	DIV/ S1	DIII	DII	DI	SLTA	SLTP	SD	
(1)	(11)	(12)	(13)	(14)	(15)	(16)	(17)	(18)	(19)
Bank Nagari	2	32	4	-	-	21	-	-	59
Bank Rakyat Indonesia	-	214	4	-	-	6	-	-	224
Bank Mandiri	-	39	-	-	-	7	1	-	47
Bank Negara Indonesia	5	64	14	-	-	2	-	-	85
Bank Tabungan Negara	-	4	-	-	-	2	-	-	6
Bank Syariah Indonesia	1	9	2	-	-	4	-	-	16
PT. Jasa Raharja (Persero)	-	6	2	-	-	3	-	-	11
PT. Pos Indonesia	-	5	5	-	-	24	-	-	34
Perum Bulog	-	7	1	-	-	6	-	-	14
PDAM	2	25	2	-	-	49	1	4	83
Rumah Sakit Umum M. Natsir Solok	45	289	307	-	-	45	2	1	689
Rumah Sakit Tentara	33	45	122	-	-	28	8	2	238
Perum Pegadaian	1	6	2	-	-	-	-	-	9
BPJS Ketenagakerjaan	3	12	4	-	-	-	-	-	19
BPJS Kesehatan	1	42	12	-	-	-	-	-	55
PLN	-	7	6	-	1	32	2	-	48
Jumlah/Total	93	806	487	-	1	229	14	7	1 637

Sumber/Source: Instansi Terkait/Related Institutions

2.4 KEUANGAN PEMERINTAH GOVERNMENT FINANCE

Tabel 2.4.1 **Realisasi Pendapatan Pemerintah Kota Solok menurut Jenis Pendapatan (ribu rupiah), 2020 dan 2021**
Table 2.4.1 **Actual Solok Municipal Government Revenues by Kind of Revenues (thousand rupiahs), 2020 and 2021**

Jenis Pendapatan Source of Revenues	2020	2021
(1)	(2)	(3)
1. Pendapatan Asli Daerah (PAD)/Original Regional Income	40 546 279,37	42 473 242,24
1.1 Pajak Daerah/Local Taxes	10 529 828,85	11 470 387,86
1.2 Retribusi Daerah/Retributions	4 078 343,70	4 398 701,91
1.3 Hasil Perusahaan Milik Daerah dan Pengelolaan Kekayaan Daerah yang Dipisahkan/Income of Regional Gov. Corporate and Management of Separated Reg. Gov. Wealth	16 002 626,56	13 918 492,03
1.4 Lain-lain PAD yang Sah/Other Original Regional Income	9 935 480,26	12 685 660,44
2. Pendapatan Transfer/Transfer Income	493 494 729,31	493 040 179,18
2.1 Pendapatan Transfer Pemerintah Pusat/Central Government Transfer Revenue	470 502 638,25	464 179 601,95
2.1.1 Dana Perimbangan/Balanced Fund	440 042 432,25	454 972 885,95
2.1.1.1 Dana Bagi Hasil/Profit Sharing Fund	11 163 083,12	17 312 585,70
2.1.1.2 Dana Alokasi Umum/General Allocation Fund	376 130 341,00	369 336 357,00
2.1.1.3 Dana Alokasi Khusus/Special Allocation Funds	52 749 008,13	68 323 943,25
2.1.2 Dana Penyesuaian/Adjustment Fund	30 460 206,00	9 206 716,00
2.2 Pendapatan Transfer Antar Daerah/Inter-Regional Transfer Revenue	22 992 091,06	28 860 577,23
2.2.1 Pendapatan Bagi Hasil/Revenue Sharing	22 992 091,06	28 860 577,23
2.2.2 Bantuan Keuangan/Financial Assistance	-	-
3. Lain-lain Pendapatan yang Sah/Other Legal Income	11 513 819,00	11 979 170,00
3.1 Pendapatan Hibah/Grant Income	11 513 819,00	582 000,00
3.2 Lain-lain Pendapatan sesuai dengan Ketentuan Peraturan Perundang-undangan/Other Income in accordance with the Provisions of Laws and Regulations	-	11 397 170,00
Jumlah/Total	545 554 827,68	547 492 591,42

Catatan/Note:

Sumber/Source: Badan Keuangan Daerah Kota Solok/Regional Finance Agency of Solok Municipality

Tabel
Table 2.4.2

Realisasi Belanja Pemerintah Kota Solok menurut Jenis Belanja (ribu rupiah), 2020 dan 2021
Actual Solok Municipal Government Expenditures by Kind of Expenditures (thousand rupiahs), 2020 and 2021

Jenis Pendapatan Source of Revenues	2020	2021
(1)	(2)	(3)
1. Belanja Daerah/Local Expenditures	496 865 372,30	567 749 804,00
1.1 Belanja Operasi/Operational Expenditures	440 272 284,18	478 379 135,41
1.1.1 Belanja Pegawai/Personnel Expenditures	238 244 100,12	251 299 028,64
1.1.2 Belanja Barang dan Jasa/Goods and Services Expenditures	179 954 460,63	211 997 867,41
1.1.3 Belanja Bunga/Interest Expenditures	-	-
1.1.4 Belanja Hibah/Grant Expenditures	18 994 470,43	12 522 631,05
1.1.5 Belanja Bantuan Sosial/Social Aid Expenditures	3 079 253,00	2 559 608,31
1.2 Belanja Modal/Capital Expenditures	28 815 161,54	88 765 596,81
1.2.1 Belanja Modal Tanah/Land Capital Expenditures	...	172 180,00
1.2.2 Belanja Modal Peralatan dan Mesin/Equipment and Machinery Capital Expenditures	...	22 585 433,21
1.2.3 Belanja Modal Gedung dan Bangunan/Building Capital Expenditures	...	25 269 671,27
1.2.4 Belanja Modal Jalan, Irigasi dan Jaringan/Capital Expenditures for Roads, Irrigation and Networks	...	39 107 114,89
1.2.5 Belanja Modal Aset Tetap Lainnya/Other Fixed Assets Capital Expenditures	...	1 631 197,44
1.3 Belanja Tidak Terduga/Unecpected Expenditures	27 777 926,58	605 071,78
1.3.1 Belanja Tidak Terduga/Unecpected Expenditures	27 777 926,58	605 071,78
2. Transfer/Transfer	588 974,27	-
2.1 Transfer Bantuan Keuangan ke Pemerintah Daerah Lainnya/Transfer of Financial Aid to Other Local Governments	20 000,00	-
2.2 Transfer Bantuan Keuangan kepada Partai Politik/Transfer of Financial Aid to Political Parties	568 974,27	-
Jumlah/Total	497 454 346,57	567 749 804,00

Sumber/Source: Badan Keuangan Daerah Kota Solok/Regional Finance Agency of Solok Municipality

Tabel
Table 2.4.3**Target dan Realisasi Pajak Bumi dan Bangunan di Kota Solok, 2021**
Target and Realization of Land and Buildings Tax in Solok Municipality, 2021

Kecamatan Subdistrict	Target (Rp) Target (IDR)	Realisasi (Rp) Actual (IDR)	Persentase (%) Percentage (%)
(1)	(2)	(3)	(4)
Lubuk Sikarah	366 856 598,00	405 196 390,00	110,45
Tanjung Harapan	433 143 402,00	452 872 500,00	104,55
Kota Solok	800 000 000,00	858 068 890,00	107,26

Sumber/Source: Badan Keuangan Daerah Kota Solok/Regional Finance Agency of Solok Municipality

Tabel
Table 2.4.4

Perkembangan Realisasi Belanja Pemerintah Daerah Kota Solok Selama Sepuluh Tahun Terakhir (ribu rupiah), 2012-2021
Growth of Expenditures for Ten Years in Solok Municipality (thousand rupiahs), 2012-2021

Tahun Anggaran Budget Year	Realisasi Realization
(1)	(2)
2012	397 859 893,29
2013	420 777 699,29
2014	452 972 592,18
2015	477 740 630,85
2016	548 992 336,46
2017	556 789 190,79
2018	648 548 438,88
2019	609 236 111,79
2020	497 454 346,56
2021	567 749 804,00

Sumber/Source: Badan Keuangan Daerah Kota Solok/Regional Finance Agency of Solok Municipality

Tabel 2.4.5 Struktur dan Realisasi Anggaran Pendapatan Belanja Daerah Kota Solok, 2021
Structure and Realization of Government Revenue and Expenditure of Solok Municipality, 2021

	Uraian	Jumlah Anggaran (Rp)		
		Pagu	Realisasi	%
	(1)	(2)	(3)	(4)
I	PENDAPATAN	544 481 063,66	547 492 591,42	100,55
1	PENDAPATAN ASLI DAERAH	42 182 038,88	42 473 242,24	100,69
1.1	Pajak Daerah	12 094 877,53	11 470 387,86	94,84
1.2	Retribusi Daerah	6 510 599,88	4 398 701,91	67,56
1.3	Hasil Pengolahan Kekayaan Daerah yang Dipisahkan	13 734 030,73	13 918 492,03	101,34
1.4	Lain-lain Pendapatan Asli Daerah yang Disahkan	9 842 530,74	12 685 660,44	128,89
2	PENDAPATAN TRANSFER	490 974 424,78	493 040 179,18	100,42
2.1	Pendapatan Transfer Pemerintah Pusat	465 679 206,07	464 179 601,95	99,68
2.1.1	Dana Perimbangan	456 472 490,07	454 972 885,95	99,67
2.1.1.1	Dana Bagi Hasil	10 802 529,82	17 312 585,70	160,26
2.1.1.2	Dana Alokasi Umum	369 336 357,00	369 336 357,00	100,00
2.1.1.3	Dana Alokasi Khusus	76 333 603,25	68 323 943,25	89,51
2.1.2	Dana Insentif Daerah (DID)	9 206 716,00	9 206 716,00	100,00
2.2	Pendapatan Transfer Antar Daerah	25 295 218,71	28 860 577,23	114,09
2.2.1	Pendapatan Bagi Hasil	25 295 218,71	28 860 577,23	114,09
2.2.2	Bantuan Keuangan	-	-	-
3	LAIN-LAIN PENDAPATAN DAERAH YANG SAH	11 324 600,00	11 979 170,00	105,78
3.1	Pendapatan Hibah	-	582 000,00	*
3.2	Lain-lain Pendapatan sesuai dengan Ketentuan Peraturan Perundang-undangan	11 324 600,00	11 397 170,00	100,64
	Jumlah Pendapatan	544 481 063,66	547 492 591,42	100,55

Lanjutan Tabel/*Continued Table 2.4.5*

Uraian		Jumlah Anggaran (Rp)		
		Pagu	Realisasi	%
(1)	(2)	(3)	(4)	
II	BELANJA DAERAH	665 802 903,24	567 749 804,00	85,27
1	BELANJA OPERASI	538 126 101,39	478 379 135,41	88,90
1.1	Belanja Pegawai	279 996 037,10	251 299 028,64	89,75
1.2	Belanja Barang dan Jasa	239 750 245,14	211 997 867,41	88,42
1.3	Belanja Bunga	83 491,67		0,00
1.4	Belanja Hibah	15 306 064,48	12 522 631,05	81,81
1.5	Belanja Bantuan Sosial	2 990 263,00	2 559 608,31	85,60
2	BELANJA MODAL	126 234 025,94	88 765 596,81	70,32
2.1	Belanja Modal Tanah	1 767 000,00	172 180,00	9,74
2.2	Belanja Modal Peralatan dan Mesin	23 896 838,66	22 585 433,21	94,51
2.3	Belanja Modal Gedung dan Bangunan	54 614 831,36	25 269 671,27	46,27
2.4	Belanja Modal Jalan, Irigasi dan Jaringan	44 297 492,70	39 107 114,89	88,28
2.5	Belanja Modal Aset Tetap Lainnya	1 657 863,22	1 631 197,44	98,39
3	BELANJA TIDAK TERDUGA	1 442 775,91	605 071,78	41,94
3.1	Belanja Tidak Terduga	1 442 775,91	605 071,78	41,94
III	TRANSFER	-	-	-
1	Transfer Bantuan Keuangan ke Pemerintah Daerah Lainnya	-	-	-
2	Transfer Bantuan Keuangan kepada Partai Politik	-	-	-
Jumlah Belanja dan Transfer		665 802 903,24	567 749 804,00	85,27
Defisit/Surplus		(121 321 839,58)	(20 257 212,58)	16,70

Lanjutan Tabel/*Continued Table 2.4.5*

Uraian		Jumlah Anggaran (Rp)		
		Pagu	Realisasi	%
(1)	(2)	(3)	(4)	
IV	PEMBIAYAAN	121 299 643.79	-	-
1	Penerimaan Pembiayaan	121 299 643.79	-	-
1.1	Sisa Lebih Perhitungan Anggaran Tahun Sebelumnya	96 299 643.79	-	-
1.2	Penerimaan Pinjaman Daerah	25 000 000.00	-	-
2	Pengeluaran Pembiayaan	-	-	-
2.1	Pembayaran Cicilan Pokok Utang yang Jatuh Tempo	-	-	-
	Pembiayaan Neto	121 299 643.79	-	-
	Sisa Lebih Pembiayaan Anggaran (SILPA) Tahun Berkenaan	(22 195.79)	(20 257 212.58)	*

Sumber/*Source*: Badan Keuangan Daerah Kota Solok/*Regional Finance Agency of Solok Municipality*

Tabel
Table 2.4.6

Jumlah Kendaraan Roda Empat yang Membayar Pajak menurut Bulan di Kota Solok, 2021
Number of Four-Wheeled Vehicles Paying Tax in Solok Municipality, 2021

	Bulan Month	Jumlah Kendaraan Number of Cars	Realisasi PKB Tax Realization (Rp)
	(1)	(2)	(3)
1.	Januari/January	636	...
2.	Februari/February	533	...
3.	Maret/March	568	...
4.	April/April	537	...
5.	Mei/May	498	...
6.	Juni/June	628	...
7.	Juli/July	562	...
8.	Agustus/August	582	...
9.	September/September	620	...
10.	Oktober/October	607	...
11.	November/November	767	...
12.	Desember/Desember	902	...
	Jumlah/Total	7 440	...

Catatan/Note : Data realisasi PKB pada tahun 2021 tidak tersedia

Sumber/Source : UPTD Pengelolaan Pendapatan Daerah di Solok/Regional Revenue Management Unit in Solok Municipality

Tabel
Table 2.4.7**Jumlah Kendaraan Roda Dua yang Membayar Pajak menurut Bulan di Kota Solok, 2021**
Number of Two-Wheeled Vehicles Paying Tax by Month in Solok Municipality, 2021

	Bulan Month	Jumlah Kendaraan Number of Motorcycle	Realisasi PKB Tax Realization (Rp)
	(1)	(2)	(3)
1.	Januari/January	1 249	...
2.	Februari/February	1 220	...
3.	Maret/March	1 215	...
4.	April/April	1 121	...
5.	Mei/May	1 128	...
6.	Juni/June	1 406	...
7.	Juli/July	1 282	...
8.	Agustus/August	1 474	...
9.	September/September	1 417	...
10.	Oktober/October	1 505	...
11.	November/November	1 575	...
12.	Desember/Desember	1 530	...
	Jumlah/Total	16 122	...

Catatan/Note : Data realisasi PKB pada tahun 2021 tidak tersedia

Sumber/Source : UPTD Pengelolaan Pendapatan Daerah di Solok/Regional Revenue Management Unit in Solok Municipality

Tabel
Table 2.4.8

Jumlah Pemasukan Bea Balik Nama Kendaraan Bermotor (BBNKB) Roda Empat menurut Bulan di Kota Solok, 2021
Amount of Importation of Four-Wheeled Motor Vehicle Title Fee (BBNKB) by Month in Solok Municipality, 2021

	Bulan Month	Jumlah Kendaraan Number of Cars	Realisasi BBNKB BBNKB Tax Realization (Rp)
	(1)	(2)	(3)
1.	Januari/January	68	...
2.	Februari/February	64	...
3.	Maret/March	79	...
4.	April/April	75	...
5.	Mei/May	69	...
6.	Juni/June	119	...
7.	Juli/July	97	...
8.	Agustus/August	72	...
9.	September/September	88	...
10.	Oktober/October	91	...
11.	November/November	164	...
12.	Desember/Desember	212	...
	Jumlah/Total	1 198	...

Catatan/Note : Data realisasi BBNKB pada tahun 2021 tidak tersedia

Sumber/Source : UPTD Pengelolaan Pendapatan Daerah di Solok/Regional Revenue Management Unit in Solok Municipality

Tabel 2.4.9 Jumlah Pemasukan Bea Balik Nama Kendaraan Bermotor (BBNKB) Roda Dua menurut Bulan di Kota Solok, 2021
Table 2.4.9 Amount of Importation of Two-Wheeled Motor Vehicle Title Fee by Month in Solok Municipality, 2021

	Bulan Month	Jumlah Kendaraan Number of Motorcycle	Realisasi BBNKB BBNKB Tax Realization (Rp)
	(1)	(2)	(3)
1.	Januari/January	100	...
2.	Februari/February	184	...
3.	Maret/March	113	...
4.	April/April	134	...
5.	Mei/May	124	...
6.	Juni/June	152	...
7.	Juli/July	136	...
8.	Agustus/August	138	...
9.	September/September	171	...
10.	Oktober/October	135	...
11.	November/November	163	...
12.	Desember/December	189	...
	Jumlah/Total	1 739	...

Catatan/Note : Data realisasi BBNKB pada tahun 2021 tidak tersedia

Sumber/Source : UPTD Pengelolaan Pendapatan Daerah di Solok/Regional Revenue Management Unit in Solok Municipality

2.5 LAINNYA OTHERS

Tabel 2.5.1 Jumlah Penerbitan Sertifikat Tanah menurut Status, Bidang, dan Luas Lahan di Kota Solok, 2021
Number of Land Certificate Issuance by The Status of Right, Field, and Area in Solok Municipality, 2021

Status Status of Rights (1)	Bidang Field (2)	Luas (ha) Area (ha) (3)
1. Hak Milik/ <i>Right of Ownership</i>	529	276 864
2. Hak Guna Bangunan/ <i>Building Rights</i>	9	4 205
3. Hak Pengelolaan/ <i>Management Rights</i>	-	-
4. Hak Pakai/ <i>Usage Rights</i>	10	74 789
5. Hak Guna Usaha/ <i>Cultivation Rights</i>	-	-
6. Wakaf/ <i>Waqf</i>	1	479
Jumlah/Total	549	356 337

Sumber/Source: Kantor Pertanahan Kota Solok/*Land Office of Solok Municipality*

Tabel 2.5.2 Jumlah Peralihan Hak, Hak Tanggungan dan Penghapusan Hak Tanggungan Atas Tanah di Kota Solok, 2021
Number of Right Production by Land Possession in Solok Municipality, 2021

Jenis Hak Types of Rights	Jumlah Total
(1)	(2)
1. Peralihan Hak	824
a. Hak Milik	550
b. Hak Guna Bangunan	272
c. Hak Pakai	2
d. Hak Pengelolaan	-
2. Hak Tanggungan	418
a. Hak Milik	350
b. Hak Guna Bangunan	68
c. Hak Pakai	-
d. Hak Pengelolaan	-
3. Penghapusan Hak Tanggungan	359
a. Hak Milik	247
b. Hak Guna Bangunan	112
c. Hak Pakai	-
d. Hak Pengelolaan	-
Jumlah/Total	1 601

Sumber/Source: Kantor Pertanahan Kota Solok/Land Office of Solok Municipality

Tabel
Table 2.5.3**Penerbitan Sertifikat Hak Atas Tanah menurut Status dan Kecamatan di Kota Solok, 2021**
Issuance of Certificate of Land Right by Subdistrict and Status in Solok Municipality, 2021

Status Hak <i>Status of Rights</i>	Kecamatan <i>Subdistrict</i>		Jumlah <i>Total</i>
	Lubuk Sikarah	Tanjung Harapan	
(1)	(2)	(3)	(4)
1. Hak Milik/ <i>Right of Ownership</i>	7 487	7 947	15 434
2. Hak Guna Bangunan/ <i>Building Rights</i>	300	652	952
3. Hak Pengelolaan/ <i>Management Rights</i>	-	-	-
4. Hak Pakai/ <i>Usage Rights</i>	121	152	273
5. Hak Guna Usaha/ <i>Cultivation Rights</i>	-	-	-
Jumlah/Total	7 908	8 751	16 659

Sumber/Source: Kantor Pertanahan Kota Solok/*Land Office of Solok Municipality*

Tabel 2.5.4 **Jumlah Pengurusan Hak Atas Tanah menurut Kecamatan di Kota Solok, 2021**
Table 2.5.4 **Number of Land Rights Affairs of Solok Municipality by Subdistrict in Solok Municipality, 2021**

Kecamatan Subdistrict	Prona Prona	Penegasan Hak Affirmation of Rights	Pemberian Hak Granting of Rights	Lainnya Others
(1)	(2)	(3)	(4)	(5)
Lubuk Sikarah	18	-	-	-
Tanjung Harapan	-	-	7	-
Kota Solok	18	-	7	-

Sumber/Source: Kantor Pertanahan Kota Solok/Land Office of Solok Municipality

Tabel 2.5.5 Jumlah Izin Mendirikan Bangunan (IMB) menurut Kecamatan di Kota Solok, 2021
Number of Building Permits Issued by Subdistrict in Solok Municipality, 2021

Kecamatan Subdistrict	Rumah Papan Wooden House	Permanen Permanent	Advice Planning
(1)	(2)	(3)	(5)
Lubuk Sikarah	-	110	30
Tanjung Harapan	-	200	76
Kota Solok	-	310	106

Sumber/Source: Dinas Pekerjaan Umum dan Penataan Ruang Kota Solok/Regional Office of Public Work and Planology of Solok Municipality

Tabel 2.5.6 **Jumlah Izin Mendirikan Bangunan (IMB) yang Diterbitkan menurut Bulan di Kota Solok, 2021**
Table 2.5.6 **Number of Building Permits Issued by Month in Solok Municipality, 2021**

Bulan Month	Rumah Papan Wooden House	Permanen Permanent	Advice Planning
(1)	(2)	(3)	(4)
Januari/January	-	17	8
Februari/February	-	18	7
Maret/March	-	15	15
April/April	-	40	13
Mei/May	-	6	2
Juni/June	-	28	4
Juli/July	-	13	10
Agustus/August	-	30	9
September/September	-	31	11
Oktober/October	-	10	10
November/November	-	24	9
Desember/December	-	78	8
Jumlah/Total	-	310	106

Sumber/Source: Dinas Pekerjaan Umum dan Penataan Ruang Kota Solok/Regional Office of Public Work and Planology of Solok Municipality

Tabel
Table 2.5.7

**Jumlah Berita Tentang Kota Solok yang Dimuat Surat
Kabar Daerah dan Nasional di Kota Solok, 2021**
*Number of Solok Municipality Issues at Local and National
Newspapers in Solok Municipality, 2021*

Nama Surat Kabar Newspapers	Jumlah Berita Number of News
(1)	(2)
1. Haluan	76
2. Singgalang	208
3. Padang Ekspres	115
4. Surat Kabar Nasional	3
Jumlah/Total	402

Sumber/Source: Dinas Komunikasi dan Informatika Kota Solok/*Public Relation of Government Secretariat of Solok Municipality*

Hasil SP2020 Long Form Kota Solok, 2021 Solok Municipality Population Census Results, 2021


37.522 JIWA
37.522 PEOPLE




36.947 JIWA
36.947 PEOPLE


Jumlah Kelahiran Menurut Jenis Kelamin di Kota Solok, 2021 Number of Births by Sex in Solok Municipality, 2021




 **461** Jiwa
people

 **440** Jiwa
people

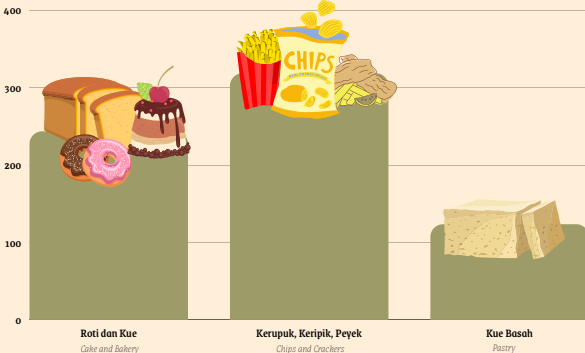
Piramida Penduduk Kota Solok, 2021 The Population Pyramid of Solok Municipality, 2021



75+
70-74
65-69
60-64
55-59
50-54
45-49
40-44
35-39
30-34
25-29
20-24
15-19
10-14
5-9
0-4



3 Industri Pangan dengan Tenaga Kerja Terbanyak di Kota Solok, 2021 3 Food Industries with the Most Labors in Solok Municipality, 2021



TERDAFTAR SEBANYAK

385
orang
job seekers

pencari kerja di Dinas Penanaman
Modal dan Pelayanan Terpadu Satu
Pintu Kota Solok, 2021

are registered in Regional Office of
One Stop Services and Investment of
Solok Municipality, 2021

JOB



PENJELASAN TEKNIS

TECHNICAL NOTES

- | | |
|---|--|
| <p>1. Penduduk adalah semua orang yang berdomisili di suatu wilayah selama 6 bulan atau lebih dan atau mereka yang berdomisili kurang dari 6 bulan tapi bertujuan untuk menetap.</p> | <p>1. <i>Population is all persons domiciled in a territory for 6 months or more or those who live less than 6 months but intended to settle.</i></p> |
| <p>2. Rasio jenis kelamin adalah perbandingan antara jumlah penduduk laki-laki dengan penduduk perempuan pada suatu daerah dan waktu tertentu. Biasanya dinyatakan dengan banyak penduduk laki-laki untuk 100 penduduk perempuan.</p> | <p>2. <i>Sex ratio is the ratio between the number of male population with female population in a certain area and time. It's usually expressed by number of male population to 100 female population.</i></p> |
| <p>3. Laju pertumbuhan penduduk adalah angka yang menunjukkan persentase penambahan penduduk dalam jangka waktu tertentu.</p> | <p>3. <i>The growth rate of population is the number that show percentage of population growth within a specified period.</i></p> |
| <p>4. Kepadatan penduduk adalah jumlah penduduk yang mendiami setiap 1 km². Diperoleh dengan membagi jumlah penduduk dengan luas wilayah.</p> | <p>4. <i>Population density is the number of people who inhabiting every 1 square km. It is obtained by dividing the population with the area.</i></p> |
| <p>5. Penduduk usia kerja adalah penduduk yang berumur 15 tahun ke atas.</p> | <p>5. <i>Working age population is persons of 15 years and over.</i></p> |

ULASAN**Kependudukan**

Berdasarkan hasil pendataan *Long Form Sensus Penduduk 2020 (SP2020)*, penduduk Kota Solok berjumlah 74.469 jiwa pada tahun 2021. Dengan jumlah penduduk laki-laki dan perempuan masing-masing berjumlah 37.522 jiwa dan 36.947 jiwa, maka diperoleh rasio jenis kelamin penduduk Kota Solok sebesar 101,56 persen.

Ketenagakerjaan

Tenaga kerja dibedakan menjadi usia kerja (15-64 tahun) dan bukan usia kerja (di bawah 15 tahun dan di atas 64 tahun). Penduduk usia kerja dibedakan menjadi dua yaitu angkatan kerja dan bukan angkatan kerja. Penduduk angkatan kerja di Kota Solok terhitung sebanyak 36.079 orang dan bukan angkatan kerja sebanyak 18.165.

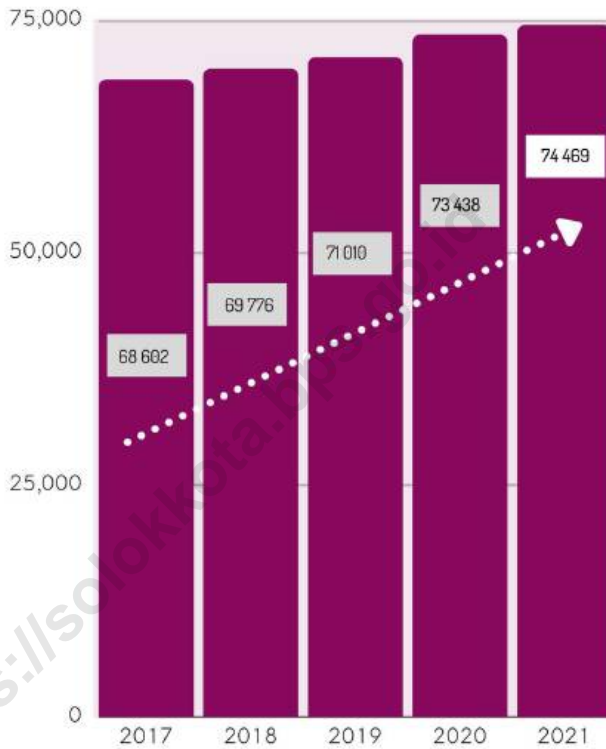
Selanjutnya, diperoleh Tingkat Partisipasi Angkatan Kerja (TPAK) senilai 66,51 dan Tingkat Pengangguran Terbuka (TPT) senilai 5,15.

DESCRIPTION**Population**

Based on the results of the Long Form Long Form SP2020 Data Collection Results, the population of Solok Municipality was 74,469 people in 2021. With a male and female population of 37,522 and 36,947 people, respectively, the sex ratio of the population of Solok City is 101.56 percent.

Employment

The workforce is divided into working age (15-64 years) and non-working age (under 15 years and above 64 years). The working age population is divided into two, namely the labor force and the non-labor force. The population of the labor force in Solok Municipality is 36,079 people and 18,165 people are not in the labor force. Furthermore, the Labor Force Participation Rate (TPAK) is 66.51 and the Open Unemployment Rate (TPT) is 5.15.



Gambar 3. Jumlah Penduduk di Kota Solok, 2017–2021
Figure 3. Population of Solok Municipality, 2017–2021

Sumber/Source : Badan Pusat Statistik Kota Solok/BPS-Statistics of Solok Municipality

**3.1 PENDUDUK
POPULATION**

Tabel 3.1.1 Penduduk, Laju Pertumbuhan Penduduk, Distribusi Persentase Penduduk, Kepadatan Penduduk, dan Rasio Jenis Kelamin Penduduk menurut Kecamatan di Kota Solok, 2021
Population, Population Growth Rate, Percentage Distribution of Population, Population Density, and Population Sex Ratio by Subdistrict in Solok Municipality, 2021

Kecamatan Subdistrict	Penduduk (jiwa) Population (people)	Laju Pertumbuhan Penduduk per Tahun 2020–2021¹ Annual Population Growth Rate (%) 2020–2021¹
(1)	(2)	(3)
Lubuk Sikarah	42.275	1,20
Tanjung Harapan	34.684	0,61
Kota Solok		
Hasil Registrasi/Registration Result	76.959	0,93
Hasil Pendataan Long Form SP2020 Long Form SP2020 Data Collection Results	74.469	1,40

Lanjutan Tabel/*Continued Table 3.1.1*

Kecamatan Subdistrict	Persentase Penduduk Percentage of Total Population	Kepadatan Penduduk per km² Population Density per sq.km
(1)	(4)	(5)
Lubuk Sikarah	54,93	1 208
Tanjung Harapan	45,07	1 532
Kota Solok		
Hasil Registrasi/Registration Result	100,00	1 335
Hasil Pendataan Long Form SP2020 Long Form SP2020 Data Collection Results	100,00	1 292

Lanjutan Tabel/Continued Table 3.1.1

Kecamatan Subdistrict	Jenis Kelamin Sex		Jumlah Total	Rasio Jenis Kelamin Population Sex Ratio
	Laki-laki Male	Perempuan Female		
(1)	(6)	(7)	(8)	(9)
Lubuk Sikarah	21 259	21 016	42 275	101,16
Tanjung Harapan	17 358	17 326	34 684	100,18
Kota Solok				
Hasil Registrasi/Registration Result	38 617	38 342	76 959	100,72
Hasil Pendataan Long Form SP2020 Long Form SP2020 Data Collection Results	37 522	36 947	74 469	101,56

Catatan/Note: ¹ Hasil Proyeksi Penduduk Interim 2020-2023 (Pertengahan tahun/Juni)/The result of Interim Population Projection 2020-2023 (mid year/June)

Sumber/Source: Badan Pusat Statistik Kota Solok dan Dinas Kependudukan dan Pencatatan Sipil Kota Solok/ BPS-Statistics of Solok Municipality and Regional Office of Population and Civil Registration of Solok Municipality

Tabel
Table 3.1.2

Penduduk, Laju Pertumbuhan Penduduk, Distribusi Persentase Penduduk, Kepadatan Penduduk, Jenis Kelamin, dan Rasio Jenis Kelamin Penduduk menurut Kecamatan di Kota Solok, 2021
Population, Population Growth Rate, Distribution of Population Percentage, Population Density, Sex, and Population Sex Ratio by Subdistrict in Solok Municipality, 2021

Kecamatan <i>Subdistrict</i>	Penduduk (jiwa) <i>Population (people)</i>	Laju Pertumbuhan Penduduk per Tahun 2020–2021¹ <i>Annual Population Growth Rate (%) 2020–2021¹</i>
(1)	(2)	(3)
Lubuk Sikarah	41 327	1,49
Tanjung Harapan	33 142	1,30
Kota Solok	74 469	1,40

Lanjutan Tabel/*Continued Table* 3.1.2

Kecamatan Subdistrict	Persentase Penduduk Percentage of Total Population	Kepadatan Penduduk per km² Population Density per sq.km
(1)	(4)	(5)
Lubuk Sikarah	55,50	1 181
Tanjung Harapan	44,50	1 464
Kota Solok	100,00	1 292

Lanjutan Tabel/*Continued Table 3.1.2*

Kecamatan <i>Subdistrict</i>	Jenis Kelamin <i>Sex</i>		Jumlah <i>Total</i>	Rasio Jenis Kelamin <i>Population Sex Ratio</i>
	Laki-laki <i>Male</i>	Perempuan <i>Female</i>		
(1)	(6)	(7)	(8)	(9)
Lubuk Sikarah	20 900	20 427	41 327	102,32
Tanjung Harapan	16 622	16 520	33 142	100,62
Kota Solok	37 522	36 947	74 469	101,56

Catatan/*Note*: ¹ Hasil Proyeksi Penduduk Interim 2020-2023 (Pertengahan tahun/Juni)/*The result of Interim Population Projection 2020-2023 (mid year/June)*

Sumber/*Source*: Badan Pusat Statistik Kota Solok/ *BPS-Statistics of Solok Municipality*

Tabel
Table 3.1.3

Jumlah Penduduk menurut Kelompok Umur dan Jenis Kelamin di Kota Solok, 2021
Population by Age Group and Sex in Solok Municipality, 2021

Kelompok Umur <i>Age Group</i>	Jenis Kelamin <i>Sex</i>		Jumlah <i>Total</i>
	Laki-laki <i>Male</i>	Perempuan <i>Female</i>	
(1)	(2)	(3)	(4)
0–4	3 698	3 448	7 146
5–9	3 328	3 203	6 531
10–14	3 331	3 109	6 440
15–19	3 245	3 085	6 330
20–24	3 212	3 021	6 233
25–29	3 148	3 233	6 381
30–34	3 106	3 162	6 268
35–39	2 899	2 833	5 732
40–44	2 702	2 600	5 302
45–49	2 353	2 280	4 633
50–54	1 904	1 965	3 869
55–59	1 740	1 750	3 490
60–64	1 252	1 257	2 509
65–69	814	901	1 715
70–74	426	511	937
75+	364	589	953
Jumlah/Total	37 522	36 947	74 469

Catatan/Note: ¹ Hasil Proyeksi Penduduk Interim 2020-2023 (Pertengahan tahun/Juni)/The result of Interim Population Projection 2020-2023 (mid year/June)

Sumber/Source: Badan Pusat Statistik Kota Solok/BPS-Statistics of Solok Municipality

Tabel 3.1.4 **Jumlah Penduduk Kota Solok, 2007-2021**
Table **Population of Solok Municipality, 2007-2021**

Tahun Year	Jumlah Penduduk Number of Population			Rasio Jenis Kelamin Sex Ratio
	Laki-laki Male	Perempuan Female	Jumlah Total	
(1)	(2)	(3)	(4)	(5)
2007	27 988	29 132	57 120	96,07
2008	28 989	30 173	59 162	96,08
2009	29 658	30 872	60 530	96,07
2010	29 419	30 204	59 623	97,40
2011	30 093	30 837	60 930	97,59
2012	30 763	31 470	62 233	97,75
2013	31 433	32 108	63 541	97,90
2014	32 126	32 693	64 819	98,27
2015	32 772	33 334	66 106	98,31
2016	33 308	33 999	67 307	97,97
2017	33 994	34 608	68 602	98,23
2018	34 611	35 165	69 776	98,42
2019	35 286	35 724	71 010	98,77
2020	36 990	36 448	73 438	101,49
2021	37 522	36 947	74 469	101,56

Catatan/Note: ¹ Hasil Proyeksi Penduduk Interim 2020-2023 (Pertengahan tahun/Juni)/The result of Interim Population Projection 2020-2023 (mid year/June)

Sumber/Source: Badan Pusat Statistik Kota Solok/BPS-Statistics of Solok Municipality

Tabel
Table 3.1.5

Jumlah Penduduk Lahir dan Mati menurut Kecamatan dan Jenis Kelamin di Kota Solok, 2021
Number of Population Born and Death by Subdistrict and Sex in Solok Municipality, 2021

Kecamatan Subdistrict	Lahir Born		Jumlah Total	Mati Dead		Jumlah Total
	Laki-laki Male	Perempuan Female		Laki-laki Male	Perempuan Female	
(1)	(2)	(3)	(4)	(5)	(6)	(7)
Lubuk Sikarah	259	256	515	61	54	115
Tanjung Harapan	202	184	386	58	57	115
Kota Solok	461	440	901	119	111	230

Sumber/Source: Dinas Kependudukan dan Pencatatan Sipil Kota Solok/Regional Office of Population and Civil Registration of Solok Municipality

Tabel
Table 3.1.6**Jumlah Penduduk yang Datang dan Pindah menurut Kecamatan dan Jenis Kelamin di Kota Solok, 2021**
Number of Immigration and Emigration by Subdistrict and Sex in Solok Municipality, 2021

Kecamatan Subdistrict	Datang Immigration		Jumlah Total	Pindah Emigration		Jumlah Total
	Laki-laki Male	Perempuan Female		Laki-laki Male	Perempuan Female	
(1)	(2)	(3)	(4)	(5)	(6)	(7)
Lubuk Sikarah	1 084	1 125	2 209	956	1 054	2 010
Tanjung Harapan	980	975	1 955	802	854	1 656
Kota Solok	2 064	2 100	4 164	1 758	1 908	3 666

Sumber/Source: Dinas Kependudukan dan Pencatatan Sipil Kota Solok/Regional Office of Population and Civil Registration of Solok Municipality

Tabel
Table 3.1.7

Jumlah Penerbitan Akte Kependudukan menurut Bulan dan Jenisnya di Kota Solok, 2021
Number of Issuance of Demographic Certificate by Month and Type in Solok Municipality, 2021

Bulan Month	Akte Kelahiran Birth Certificate	Akte Kematian Death Certificate	Akte Perkawinan Marriage Certificate	Akte Pengangkatan Anak Adoption Deed
(1)	(2)	(3)	(4)	(5)
Januari/January	189	32	1	-
Februari/February	159	26	1	-
Maret/March	225	33	-	-
April/April	121	47	1	-
Mei/May	80	25	-	-
Juni/June	321	54	1	-
Juli/July	166	55	2	-
Agustus/August	149	58	1	-
September/September	188	61	2	-
Oktober/October	156	39	1	-
November/November	155	34	2	-
Desember/December	169	36	2	1
Jumlah/Total	2 078	500	14	1

Sumber/Source: Dinas Kependudukan dan Pencatatan Sipil Kota Solok/Regional Office of Population and Civil Registration of Solok Municipality

Tabel
Table 3.1.8

**Jumlah Penduduk Wajib Kartu Tanda Penduduk (KTP)
menurut Jenis Kelamin dan Kecamatan di Kota Solok,
2021**
**Number of People Who's Compulsory Identity Card by Sex
and Subdistrict in Solok Municipality, 2021**

Kecamatan Subdistrict	Jenis Kelamin Sex		Jumlah Total
	Laki-laki Male	Perempuan Female	
(1)	(2)	(3)	(4)
Lubuk Sikarah	14 429	14 565	28 994
Tanjung Harapan	11 647	12 026	23 673
Kota Solok	26 076	26 591	52 667

Sumber/Source: Dinas Kependudukan dan Pencatatan Sipil Kota Solok/Regional Office of Population and Civil Registration of Solok Municipality

3.2 KETENAGAKERJAAN EMPLOYMENT

Tabel 3.2.1 Penduduk Berumur 15 Tahun ke Atas menurut Jenis Kegiatan Selama Seminggu yang Lalu dan Jenis Kelamin di Kota Solok, 2021
Population Aged 15 Years and Over by Type of Activity During the Previous Week and Sex in Solok Municipality, 2021

Kegiatan Activity	Jenis Kelamin Sex		
	Laki-laki Male	Perempuan Female	Jumlah Total
(1)	(2)	(3)	(4)
Angkatan Kerja/Economically Active	20 743	15 336	36 079
Bekerja/Working	19 851	14 370	34 221
Pengangguran Terbuka/Unemployed	892	966	1 858
Bukan Angkatan Kerja/Economically Inactive	5 948	12 217	18 165
Bersekolah/Attending School	2 794	3 421	6 215
Mengurus Rumah Tangga/Housekeeping	879	8 104	8 983
Lainnya/Others	2 275	692	2 967
Jumlah/Total	26 691	27 553	54 244
Tingkat Partisipasi Angkatan Kerja/Labor Force Participation Rate	77,72	55,66	66,51
Tingkat Pengangguran/Unemployment Rate	4,30	6,30	5,15

Sumber/Source: Badan Pusat Statistik Kota Solok/BPS-Statistics of Solok Municipality

Tabel
Table 3.2.2**Penduduk Berumur 15 Tahun ke Atas menurut Pendidikan Tertinggi yang Ditamatkan dan Jenis Kegiatan Selama Seminggu yang Lalu di Kota Solok, 2021**
Population Aged 15 Years and Over by Educational Attainment and Type of Activity During the Previous Week in Solok Municipality, 2021

Pendidikan Tertinggi yang Ditamatkan <i>Educational Level</i>	Angkatan Kerja <i>Labor Force</i>		
	Laki-laki <i>Male</i>	Perempuan <i>Female</i>	Jumlah <i>Total</i>
(1)	(2)	(3)	(4)
Tidak/Belum Pernah Sekolah atau Tidak/Belum Tamat SD/ <i>No School Not Finished/Not Completed Primary School Yet</i>	1 892	1 444	3 336
Sekolah Dasar/ <i>Primary School</i>	2 859	1 292	4 151
Sekolah Menengah Pertama (SMP)/ <i>Lower Secondary School</i>	2 918	1 896	4 814
Sekolah Menengah Atas (SMA)/ <i>Upper Secondary School</i>	4 731	2 770	7 501
Sekolah Menengah Kejuruan (SMK)/ <i>Vocational Upper Secondary School</i>	3 959	1 930	5 889
Diploma I/II/III/ <i>Diploma I/II/III</i>	744	1 369	2 113
Diploma IV/ Universitas/ <i>Diploma IV/University</i>	3 640	4 635	8 275
Jumlah/Total	20 743	15 336	36 079

Sumber/Source: Badan Pusat Statistik Kota Solok/BPS-Statistics of Solok Municipality

Tabel
Table 3.2.3

**Penduduk Berumur 15 Tahun ke Atas yang Bekerja
Selama Seminggu yang Lalu menurut Kelompok Umur
dan Jenis Kelamin di Kota Solok, 2021**
*Population Aged 15 Years and Over Who Worked During the
Previous Week by Age Group and Sex in Solok Municipality,
2021*

Kelompok Umur <i>Age Group</i>	Jenis Kelamin <i>Sex</i>		Jumlah <i>Total</i>
	Laki-laki <i>Male</i>	Perempuan <i>Female</i>	
(1)	(2)	(3)	(4)
15–19	3 477	3 778	7 255
20–24	3 189	3 544	6 733
25–29	3 248	3 184	6 432
30–34	3 327	3 091	6 418
35–39	2 826	2 883	5 709
40–44	2 528	2 616	5 144
45–49	2 467	2 453	4 920
50–54	1 820	1 818	3 638
55–59	1 392	1 343	2 735
60+	2 417	2 843	5 260
Jumlah/Total	26 691	27 553	54 244

Sumber/Source: Badan Pusat Statistik Kota Solok/BPS-Statistics of Solok Municipality

Tabel
Table 3.2.4

Penduduk Berumur 15 Tahun ke Atas yang Bekerja Selama Seminggu yang Lalu menurut Lapangan Pekerjaan Utama dan Jenis Kelamin di Kota Solok, 2021
Population Aged 15 Years and Over Who Worked During the Previous Week by Main Activity and Sex in Solok Municipality, 2021

Lapangan Pekerjaan Utama <i>Main Industries</i>	Jenis Kelamin <i>Sex</i>		
	Laki-laki <i>Male</i>	Perempuan <i>Female</i>	Jumlah <i>Total</i>
(1)	(2)	(3)	(4)
1. Pertanian/ <i>Agriculture</i>	1 872	1 586	3 458
2. Manufaktur/ <i>Manufacturing</i>	3 649	1 177	4 826
3. Jasa/ <i>Services</i>	14 330	11 607	25 937
Jumlah/<i>Total</i>	19 851	14 370	34 221

Sumber/*Source*: Badan Pusat Statistik Kota Solok/*BPS-Statistics of Solok Municipality*

Tabel
Table 3.2.5

Penduduk Berumur 15 Tahun ke Atas yang Bekerja Selama Seminggu yang Lalu menurut Jumlah Jam Kerja Seluruhnya dan Jenis Kelamin di Kota Solok, 2021
Population Aged 15 Years and Over Who Worked During the Previous Week by Total Work Hours and Sex in Solok Municipality, 2021

Jumlah Jam Kerja Seluruhnya (jam) <i>Total Working Hours (hours)</i>	Jenis Kelamin <i>Sex</i>		
	Laki-laki <i>Male</i>	Perempuan <i>Female</i>	Jumlah <i>Total</i>
(1)	(2)	(3)	(4)
0 ¹	746	198	944
1–14	567	1 335	1 902
15–24	1 314	1 499	2 813
25–34	1 998	2 804	4 802
35–44	5 427	5 124	10 551
44+	9 799	3 410	13 209
Jumlah/Total	19 851	14 370	34 221

Catatan/Note: ¹Sementara tidak bekerja/*Temporarily out of work*

Sumber/Source: Badan Pusat Statistik Kota Solok/*BPS-Statistics of Solok Municipality*

Tabel
Table 3.2.6**Penduduk Berumur 15 Tahun ke Atas yang Bekerja Selama Seminggu yang Lalu menurut Jumlah Jam Kerja pada Pekerjaan Utama dan Jenis Kelamin di Kota Solok, 2021*****Population Aged 15 Years and Over Who Worked During the Previous Week by Number of Working Hours on Main Industry and Sex in Solok Municipality, 2021***

Jumlah Jam Kerja pada Pekerjaan Utama (jam) <i>Number of Working Hours on Main Industry (hours)</i>	Jenis Kelamin Sex		
	Laki-laki Male	Perempuan Female	Jumlah Total
(1)	(2)	(3)	(4)
0 ¹	746	198	944
1–14	630	1 359	1 989
15–24	1 477	1 598	3 075
25–34	2 072	2 736	4 808
35–44	5 441	5 119	10 560
44+	9 485	3 360	12 845
Jumlah/Total	19 851	14 370	34 221

Catatan/Note: ¹Sementara tidak bekerja/Temporarily out of work

Sumber/Source: Badan Pusat Statistik Kota Solok/BPS-Statistics of Solok Municipality

Tabel
Table 3.2.7

Penduduk Berumur 15 Tahun ke Atas yang Bekerja Selama Seminggu yang Lalu menurut Status Pekerjaan Utama dan Jenis Kelamin di Kota Solok, 2021
Population Aged 15 Years and Over Who Worked During the Previous Week by Main Employment Status and Sex in Solok Municipality, 2021

Status Pekerjaan Utama (jam) <i>Main Employment Status (hours)</i>	Jenis Kelamin <i>Sex</i>		
	Laki-laki <i>Male</i>	Perempuan <i>Female</i>	Jumlah <i>Total</i>
(1)	(2)	(3)	(4)
1. Berusaha sendiri <i>Own account worker</i>	4 638	2 628	7 266
2. Berusaha dibantu buruh tidak tetap/buruh tak dibayar <i>Employer assisted by temporary worker/unpaid worker</i>	1 894	798	2 692
3. Berusaha dibantu buruh tetap/buruh dibayar <i>Employer assisted by permanent worker/paid worker</i>	892	356	1 248
4. Buruh/Karyawan/Pegawai <i>Regular employee</i>	8 037	7 094	15 131
5. Pekerja bebas di sektor pertanian <i>Casual worker in the agricultural sector</i>	765	769	1 534
6. Pekerja bebas di sektor non-pertanian <i>Casual workers in the non-agricultural sector</i>	2 079	283	2 362
7. Pekerja keluarga/tak dibayar/ <i>Family worker/unpaid</i>	1 546	2 442	3 988
Jumlah/Total	19 851	14 370	34 221

Sumber/Source: Badan Pusat Statistik Kota Solok/BPS-Statistics of Solok Municipality

Tabel
Table 3.2.8

Penduduk Berumur 15 Tahun ke Atas yang Termasuk Pengangguran Terbuka menurut Tingkat Pendidikan yang Ditamatkan di Kota Solok, 2021
Population Aged 15 Years and Over Who Were Categorized Unemployment by Educational Level in Solok Municipality, 2021

Pendidikan Tertinggi yang Ditamatkan <i>Educational Level</i>	Jenis Kelamin <i>Sex</i>		
	Laki-laki <i>Male</i>	Perempuan <i>Female</i>	Jumlah <i>Total</i>
(1)	(2)	(3)	(4)
1. Tidak/Belum Pernah Sekolah atau Tidak/Belum Tamat SD <i>No School Not Finished/Not Completed Primary School Yet</i>	238	1 132	1 370
2. Sekolah Dasar <i>Primary School</i>	566	1 164	1 730
3. Sekolah Menengah Pertama (SMP) <i>Lower Secondary School</i>	2 235	3 178	5 413
4. Sekolah Menengah Atas (SMA)/Sekolah Menengah Kejuruan (SMK) <i>Upper Secondary School</i>	2 235	5 227	7 462
5. Diploma I/II/III <i>Diploma I/II/III</i>	263	476	739
6. Diploma IV/ Universitas <i>Diploma IV/University</i>	411	1 040	1 451
Jumlah/Total	5 948	12 217	18 165

Sumber/Source: Badan Pusat Statistik Kota Solok/BPS-Statistics of Solok Municipality

Tabel
Table 3.2.9

Jumlah Pencari Kerja Terdaftar, Lowongan Kerja Terdaftar, dan Penempatan/Pemenuhan Tenaga Kerja menurut Kecamatan dan Jenis Kelamin di Kota Solok, 2021
Number of Registered Job Applicants, Registered Job Vacancies, and Placement of Workers by Subdistrict and Sex in Solok Municipality, 2021

Kecamatan <i>Subdistrict</i>	Pencari Kerja Terdaftar <i>Registered Job Applicants</i>		
	Laki-laki <i>Male</i>	Perempuan <i>Female</i>	Jumlah <i>Total</i>
(1)	(2)	(3)	(4)
Lubuk Sikarah	78	82	160
Tanjung Harapan	62	50	112
Kota Solok	140	132	272

Sumber/Source: Dinas Penanaman Modal dan Pelayanan Terpadu Satu Pintu Kota Solok/*Regional Office of One-Stop Integrated Services and Investment of Solok Municipality*

Tabel 3.2.10 Jumlah Pencari Kerja yang Terdaftar di Dinas Penanaman Modal dan Pelayanan Terpadu Satu Pintu menurut Tingkat Pendidikan di Kota Solok, 2021
Number of Registrated Job Seekers in Regional Office of Investment and One Door Integrated by Level Education in Solok Municipality, 2021

Pendidikan Tertinggi yang Ditamatkan <i>Educational Level</i>	Jenis Kelamin <i>Sex</i>		Jumlah <i>Total</i>
	Laki-laki <i>Male</i>	Perempuan <i>Female</i>	
(1)	(2)	(3)	(4)
1. Tidak Tamat SD/Not Completed Primary School Yet	-	-	-
2. Sekolah Dasar/Primary School	-	-	-
3. Sekolah Menengah Pertama (SMP)/Lower Secondary School	3	-	3
4. Sekolah Menengah Atas (SMA)/Upper Secondary School	37	38	75
5. Sekolah Menengah Kejuruan (SMK)/Vocational High School	47	16	63
6. Akademi/Academy	16	26	42
7. Sarjana/Bachelor	36	52	88
8. S2/Magister	1	-	1
9. S3/Doctoral	-	-	-
Jumlah/Total	140	132	272

Sumber/Source: Dinas Penanaman Modal dan Pelayanan Terpadu Satu Pintu Kota Solok/Regional Office of One-Stop Integrated Services and Investment of Solok Municipality

Tabel
Table 3.2.11

Jumlah Tenaga Kerja Industri menurut Cabang Industri di Kota Solok, 2021
Number of Industrial Workers by Branch of Industry in Solok Municipality, 2021

Cabang Industri <i>Branch of Industry</i>	Jumlah Tenaga Kerja <i>Workers</i>	
	Formal <i>Formal</i>	Nonformal <i>Nonformal</i>
(1)	(2)	(3)
1. Industri Kerajinan/ <i>Craft Industries</i>	-	274
2. Industri Kimia dan Bahan Bangunan/ <i>Chemical Industry and Building Material</i>	-	706
3. Industri Logam, Mesin dan Elektronika/ <i>Metal Industry, Machinery, and Electronic</i>	-	112
4. Industri Pangan/ <i>Food Industry</i>	-	1 140
5. Industri Sandang dan Kulit/ <i>Clothing and Leather Industry</i>	-	283
6. Jasa/ <i>Services</i>	-	-
Jumlah/Total	-	2 515

Sumber/*Source*: Dinas Perdagangan, Koperasi, dan UKM Kota Solok/*Regional Office of Trade, Cooperatives, and Small & Medium Enterprises of Solok Municipality*

Tabel
Table 3.2.12

Jumlah Tenaga Kerja Formal dan Non Formal pada Industri Kimia dan Bahan Bangunan Dirinci menurut Bahan Baku di Kota Solok, 2021
Number of Formal and Non-Formal Chemical Industry Enterprises and Building Material by Type of Material in Solok Municipality, 2021

Cabang Industri Branch of Industry	Jumlah Tenaga Kerja Workers
(1)	(2)
1. Industri Bahan Kimia dan Barang dari Bahan Kimia/ <i>Made from Chemical</i>	-
2. Industri Barang Bangunan dari Kayu/ <i>Made of Woods for Building</i>	125
3. Industri Barang dari Gips Untuk Konstruksi/ <i>Made of Gypsum</i>	-
4. Industri Barang dari Karet Lainnya Ytdl/ <i>Made of Rubbers</i>	3
5. Industri Barang dari Marmer dan Granit untuk Keperluan Bahan Bangunan/ <i>Made of Marble and Granite</i>	-
6. Industri Barang Dari Plastik Untuk Bangunan/ <i>Made of Plastics for Building</i>	-
7. Industri Barang Dari Semen/ <i>Made of Cement</i>	56
8. Industri Barang Lainnya Dari Kaca/ <i>Another Goods Made of Glass</i>	25
9. Industri Barang Plastik Lainnya Ytdl/ <i>Another Goods from Plastics</i>	11
10. Industri Batu Bata dari Tanah Liat/ <i>Clay Bricks/Ceramic</i>	-
11. Industri Furnitur dari Kayu/ <i>Wooden Furniture</i>	295
12. Industri Gips/ <i>Gypsum</i>	1
13. Industri Minyak Atsiri/ <i>Volutile Oil</i>	20
14. Industri Percetakan Umum/ <i>Printing</i>	159
15. Industri Penggajian Kayu/ <i>Sawmills</i>	-
16. Industri Pupuk Pelengkap/ <i>Supplementary Fertilizer</i>	3
17. Industri Veneer/ <i>Veneer</i>	-
18. Industri Vulkanisir Ban/ <i>Tire Retread</i>	8
Jumlah/Total	706

Sumber/Source: Dinas Perdagangan, Koperasi, dan UKM Kota Solok/*Regional Office of Trade, Cooperatives, and Small & Medium Enterprises of Solok Municipality*

Tabel
Table 3.2.13

Jumlah Tenaga Kerja Formal dan Non Formal pada Industri Logam, Mesin, dan Elektronika di Kota Solok, 2021

Number of Formal and Non-Formal Workers at Metal, Machine and Electronic Industry in Solok Municipality, 2021

Cabang Industri Branch of Industry	Jumlah Tenaga Kerja Workers
(1)	(2)
1. Industri Alat Potong Dari Perkakas Tangan Untuk Pertanian/ <i>Cutting Tools for Agriculture</i>	4
2. Industri Barang Dari Logam Bukan Aluminium Siap Pasang Untuk Bangunan/ <i>Goods from Metal</i>	65
3. Industri Kerajinan Ytdl/ <i>Craft Industry</i>	27
4. Industri Peralatan Perekam, Penerima dan Pengganda Audio dan Video, Bukan Industri Televisi/ <i>Audio and Video Equipment</i>	7
5. Jasa Industri untuk Berbagai Pengerjaan Khusus Logam dan Barang dari Logam/ <i>Services for Various Workmanship Metals and Goods from Metal</i>	9
6. Jasa Reparasi Mesin untuk Keperluan Umum/ <i>Engine Repair Services</i>	-
7. Industri Barang dari Logam Aluminium Siap Pasang untuk Bangunan/ <i>Goods from Aluminium Metal Ready to Install for Building</i>	-
8. Industri Mesin Percetakan/ <i>Machine for Printing</i>	-
Jumlah/Total	112

Sumber/Source: Dinas Perdagangan, Koperasi, dan UKM Kota Solok/
Regional Office of Trade, Cooperatives, and Small & Medium Enterprises of Solok Municipality

Tabel 3.2.14 **Jumlah Tenaga Kerja Formal dan Non Formal pada Industri Pangan di Kota Solok, 2021**
Table **Number of Formal and Non Formal Workers at Food Industry in Solok Municipality, 2021**

Cabang Industri <i>Branch of Industry</i>	Jumlah Tenaga Kerja <i>Workers</i>
(1)	(2)
1. Industri Air Minum dan Air Mineral/ <i>Drinking Water and Mineral Water Industry</i>	96
2. Industri Berbagai Macam Tepung Dari Padi-Padian, Biji-Bijian, Kacang-Kacangan, Umbi-Umbian/ <i>Flour Industry</i>	-
3. Industri Bumbu Masak dan Penyedap Masakan/ <i>Food Seasonings Industry</i>	41
4. Industri Kerupuk, Keripik, Peyek dan Sejenisnya/ <i>Crackers, Chips and of One Kind</i>	318
5. Industri Kue Basah/ <i>Pastry</i>	123
6. Industri Makanan dari Kedele dan Kacang-Kacangan Lainnya Bukan Kecap, Tempe dan Tahu/ <i>Foods from Soy and Nuts Industry</i>	40
7. Industri Minuman Ringan/ <i>Soft Drinks Industry</i>	5
8. Industri Pelumatan Buah-Buahan dan Sayuran/ <i>Pulverization of Fruit and Vegetable Industry</i>	-
9. Industri Pengasapan Ikan/ <i>Smoked Fish Industry</i>	-
10. Industri Penggilingan dan Pembersihan Padi-Padian dan Biji-Bijian/ <i>Rice Milling and Grain Industry</i>	-
11. Industri Penggilingan Padi dan Penyosohan Beras/ <i>Milling and Grinding Industry</i>	44
12. Industri Pengolahan dan Pengawetan Produk Daging dan Daging Unggas/ <i>Meat Processing and Preserving Industry</i>	-
13. Industri Pengolah Kopi dan Teh/ <i>Coffee and Tea Industry</i>	60
14. Industri Produk Makanan Lainnya/ <i>Other Food Products Industry</i>	41
15. Industri Produk Roti dan Kue/ <i>Cake and Bread Industry</i>	243
16. Industri Tahu Kedelai/ <i>Tofu Industry</i>	89
17. Industri Tempe Kedelai/ <i>Tempe Industry</i>	34
18. Industri Tepung dan Beras Jagung/ <i>Flour and Milled Corn Industry</i>	6
Jumlah/Total	1 140

Sumber/Source: Dinas Perdagangan, Koperasi, dan UKM Kota Solok/*Regional Office of Trade, Cooperatives, and Small & Medium Enterprises of Solok Municipality*

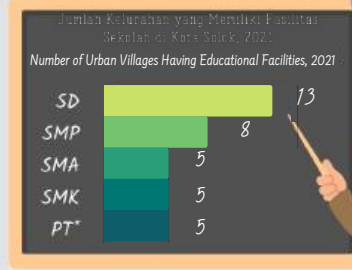
4

SOSIAL DAN KESEJAHTERAAN RAKYAT SOCIAL AND WELFARE



Jumlah sekolah dan perguruan tinggi di Kota Solok, 2021

Number of schools and colleges in Solok Municipality, 2021



* PT : Perguruan Tinggi

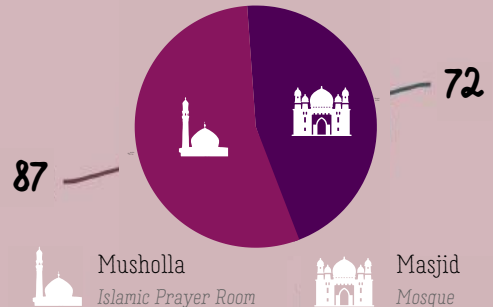


98,96 %

Jumlah penduduk Kota Solok menganut agama Islam, 2021

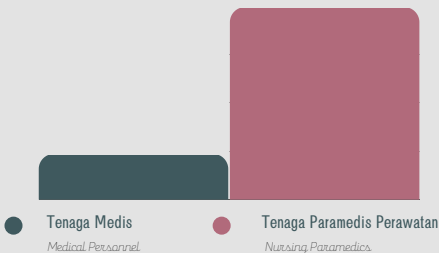
Numbers of Solok Municipality population are Moslems, 2021

Jumlah Tempat Ibadah di Kota Solok, 2021
Number of Place of Worship in Solok Municipality, 2021



Jumlah Tenaga Kesehatan di RSUD M. Natsir Solok, 2020

Number of Health Workers in M. Natsir Regional Hospital, 2020



Jumlah peserta Keluarga Berencana aktif di Kota Solok, 2021

The number of active family planning participants in Solok Municipality, 2021

6.917

pasangan couples

PENJELASAN TEKNIS**TECHNICAL NOTES**

- | | |
|---|--|
| <p>1. Data pendidikan bersumber dari Dinas Pendidikan dan Kantor Kementerian Agama Kota Solok.</p> | <p>1. <i>Educational data sourced from the Department of Education and the Office of the Ministry of Religious Solok Municipality.</i></p> |
| <p>2. Sekolah adalah lembaga pendidikan formal yang dimulai dari pendidikan dasar, menengah dan tinggi. Pendidikan yang dicatat adalah pendidikan formal berdasarkan kurikulum Kementerian Pendidikan Nasional, termasuk pendidikan yang diselenggarakan oleh pondok pesantren dengan memakai kurikulum Kementerian Pendidikan Nasional, seperti Madrasah Ibtidaiyah (MI), Madrasah Tsanawiyah (MTs) dan Madrasah Aliyah (MA). Pondok Pesantren/ Madrasah Diniyah adalah sekolah yang tidak memakai kurikulum dari Kementerian Pendidikan Nasional.</p> | <p>2. <i>School is a formal institution for education starting from primary, secondary and tertiary education. The education data recorded in the survey covering data on formal education based on the curriculum set up by Ministry of National Education including education carried out by Muslim Boarding School (Pondok Pesantren) implementing the Ministry of National education curriculum, such as Madrasah Ibtidaiyah (Islamic primary school), Madrasah Tsanawiyah (Islamic Lower Secondary School), and Madrasah Aliyah (Islamic Lower Secondary School), Pondok Pesantren/Madrasah Diniyah (Islamic boarding school/Islamic school) is school which does not implement curriculum from the Ministry of National Education.</i></p> |
| <p>3. Data Bidang Kesehatan dikumpulkan dari Dinas Kesehatan Kota Solok dan RSUD M. Natsir Solok.</p> | <p>3. <i>Health data sourced from Regional Office of Public Health of Solok Municipality and Mohammad Natsir General Hospital.</i></p> |

ULASAN**DESCRIPTION****Pendidikan**

Pada tahun 2021, terdapat total 98 sekolah di Kota Solok dari jenjang TK/RA sampai SLTA/ sederajat.

Kesehatan

Pada tahun 2021, terdapat 2 unit rumah sakit umum, 2 unit rumah sakit khusus, 2 unit rumah sakit/ rumah bersalin, 4 unit puskesmas, 8 unit klinik, dan 13 unit polindes. Tidak terdapat perbedaan jumlah unit pelayanan kesehatan tahun 2021 dengan tahun 2020.

Agama dan Sosial Lainnya

98,96 persen penduduk Kota Solok beragama Islam, sedangkan 1,04 persen beragama Protestan, Katolik dan Budha. Selanjutnya, tempat peribadatan yang ada di Kota Solok terdiri dari masjid dan mushola yang masing-masing berjumlah 72 dan 87 unit.

Kemiskinan

Penduduk miskin di Kota Solok merupakan penduduk dengan pengeluaran rata-rata di bawah 464.977 rupiah per kapita per bulan. Terdapat 2,31 ribu penduduk Kota Solok yang dikategorikan sebagai penduduk miskin.

Education

In 2021, there was a total of 98 schools in Solok Municipality from kindergarten to upper secondary school levels.

Health

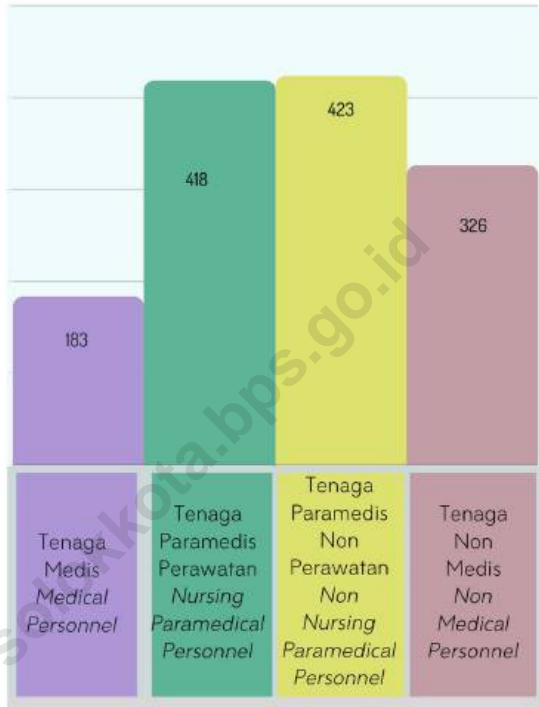
In 2021, there was 2 general hospital units, 2 special hospital units, 2 hospitals/maternity hospitals, 4 puskesmas units, 8 clinic units, and 13 polindes units. There is no difference in the number of health service units in 2021 and 2020.

Religion and Other Social

98.96 percent of the population of Solok Municipality are Muslim, while 1.04 percent are Protestant, Catholic and Buddhist. Furthermore, the places of worship in Solok Municipality consist of mosques and prayer rooms which amount to 72 and 87 units, respectively.

Poverty

The poor in Solok Municipality are residents with an average expenditure of under 464,977 rupiah per capita per month. There are 2.31 thousand residents of Solok Municipality who are categorized as poor.



Gambar 4. Jumlah Tenaga Kesehatan di Kota Solok, 2021

Figure 4. Number of Health Workers in Solok Municipality, 2021

Sumber/Source : Dinas Kesehatan Kota Solok/Regional Office of Public Health of Solok Municipality

4.1 PENDIDIKAN EDUCATION

Tabel
Table 4.1.1

Jumlah Sekolah, Guru, dan Murid Taman Kanak-Kanak (TK) di Bawah Kementerian Pendidikan dan Kebudayaan menurut Kecamatan di Kota Solok, 2020/2021 dan 2021/2022
Number of Schools, Teachers, and Pupils in Kindergarten Under The Ministry of Education and Culture by Subdistrict in Solok Municipality, 2020/2021 and 2021/2022

Kecamatan Subdistrict	Sekolah/Schools					
	Negeri/Public		Swasta/Private		Jumlah/Total	
	2020/2021	2021/2022	2020/2021	2021/2022	2020/2021	2021/2022
(1)	(2)	(3)	(4)	(5)	(6)	(7)
Lubuk Sikarah	1	1	11	12	12	13
Tanjung Harapan	-	-	5	4	5	4
Kota Solok	1	1	16	16	17	17

Lanjutan Tabel/Continued Table 4.1.1

Kecamatan Subdistrict	Guru ¹ /Teachers ¹					
	Negeri/Public		Swasta/Private		Jumlah/Total	
	2020/2021	2021/2022	2020/2021	2021/2022	2020/2021	2021/2022
(1)	(8)	(9)	(10)	(11)	(12)	(13)
Lubuk Sikarah	10	8	61	65	71	73
Tanjung Harapan	-	-	23	20	23	20
Kota Solok	10	8	84	85	94	93

Lanjutan Tabel/*Continued Table 4.1.1*

Kecamatan Subdistrict	Murid/Students					
	Negeri/Public		Swasta/Private		Jumlah/Total	
	2020/2021	2021/2022	2020/2021	2021/2022	2020/2021	2021/2022
(1)	(14)	(15)	(16)	(17)	(18)	(19)
Lubuk Sikarah	82	73	500	791	582	864
Tanjung Harapan	-	-	154	173	154	173
Kota Solok	82	73	654	964	736	1 037

Catatan/Note: ¹ Jumlah guru termasuk kepala sekolah dan guru/*The total of teachers including headmaster and teacher*
 Sumber/Source: 2020/2021 - Kementerian Pendidikan, Kebudayaan, Riset dan Teknologi, Sistem Data Pokok Pendidikan, Data Semester Ganjil 2020/*Ministry of Education, Culture, Research, and Technology, Basic Education Data System, 2020 Odd Semester Data*
 2021/2022 - Kementerian Pendidikan, Kebudayaan, Riset dan Teknologi, Sistem Data Pokok Pendidikan, Data Semester Ganjil 2020/*Ministry of Education, Culture, Research, and Technology, Basic Education Data System, 2021 Odd Semester Data*

Tabel
Table 4.1.2

Jumlah Sekolah, Guru, dan Murid Raudatul Athfal (RA) di Bawah Kementerian Agama menurut Kecamatan di Kota Solok, 2020/2021 dan 2021/2022
Number of Schools, Teachers, and Pupils in Raudatul Athfal (RA) Under The Ministry of Religious Affairs by Subdistrict in Solok Municipality, 2020/2021 and 2021/2022

Kecamatan Subdistrict	Sekolah/Schools					
	Negeri/Public		Swasta/Private		Jumlah/Total	
	2020/2021	2021/2022	2020/2021	2021/2022	2020/2021	2021/2022
(1)	(2)	(3)	(4)	(5)	(6)	(7)
Lubuk Sikarah	-	-	2	2	2	2
Tanjung Harapan	-	-	5	5	5	5
Kota Solok	-	-	7	7	7	7

Lanjutan Tabel/*Continued Table* 4.1.2

Kecamatan Subdistrict	Guru ¹ /Teachers ¹					
	Negeri/Public		Swasta/Private		Jumlah/Total	
	2020/2021	2021/2022	2020/2021	2021/2022	2020/2021	2021/2022
(1)	(8)	(9)	(10)	(11)	(12)	(13)
Lubuk Sikarah	-	-	12	11	12	11
Tanjung Harapan	-	-	44	42	44	42
Kota Solok	-	-	56	53	56	53

Lanjutan Tabel/*Continued Table 4.1.2*

Kecamatan Subdistrict	Murid/Students					
	Negeri/Public		Swasta/Private		Jumlah/Total	
	2020/2021	2021/2022	2020/2021	2021/2022	2020/2021	2021/2022
(1)	(14)	(15)	(16)	(17)	(18)	(19)
Lubuk Sikarah	-	-	164	83	164	83
Tanjung Harapan	-	-	524	319	524	319
Kota Solok	-	-	688	402	688	402

Sumber/Source: Kementerian Agama, EMIS, Data Semester Ganjil/Ministry of Religious Affairs, EMIS, Odd Semester Data

Tabel
Table 4.1.3

**Jumlah Sekolah, Guru, dan Murid Sekolah Dasar (SD)
di Bawah Kementerian Pendidikan dan Kebudayaan
menurut Kecamatan di Kota Solok, 2020/2021
dan 2021/2022**

***Number of Schools, Teachers, and Pupils in Primary Schools
Under The Ministry of Education and Culture by Subdistrict
in Solok Municipality, 2020/2021 and 2021/2022***

Kecamatan Subdistrict	Sekolah/Schools					
	Negeri/Public		Swasta/Private		Jumlah/Total	
	2020/2021	2021/2022	2020/2021	2021/2022	2020/2021	2021/2022
(1)	(2)	(3)	(4)	(5)	(6)	(7)
Lubuk Sikarah	21	21	3	3	24	24
Tanjung Harapan	20	20	3	3	23	23
Kota Solok	41	41	6	6	47	47

Lanjutan Tabel/Continued Table 4.1.3

Kecamatan Subdistrict	Guru ¹ /Teachers ¹					
	Negeri/Public		Swasta/Private		Jumlah/Total	
	2020/2021	2021/2022	2020/2021	2021/2022	2020/2021	2021/2022
(1)	(8)	(9)	(10)	(11)	(12)	(13)
Lubuk Sikarah	260	241	79	82	339	323
Tanjung Harapan	237	222	35	26	272	248
Kota Solok	497	463	114	108	611	571

Lanjutan Tabel/*Continued Table* 4.1.3

Kecamatan Subdistrict	Murid/Students					
	Negeri/Public		Swasta/Private		Jumlah/Total	
	2020/2021	2021/2022	2020/2021	2021/2022	2020/2021	2021/2022
(1)	(14)	(15)	(16)	(17)	(18)	(19)
Lubuk Sikarah	4 005	3 915	987	1 031	4 992	4 946
Tanjung Harapan	3 576	3 577	196	210	3 952	3 787
Kota Solok	7 761	7 492	1 183	1 241	8 944	8 733

Catatan/Note: ¹ Jumlah guru termasuk kepala sekolah dan guru/*The total of teachers including headmaster and teacher*
 Sumber/Source: 2020/2021 - Kementerian Pendidikan, Kebudayaan, Riset dan Teknologi, Sistem Data Pokok Pendidikan, Data Semester Ganjil 2020/*Ministry of Education, Culture, Research, and Technology, Basic Education Data System, 2020 Odd Semester Data*
 2021/2022 - Kementerian Pendidikan, Kebudayaan, Riset dan Teknologi, Sistem Data Pokok Pendidikan, Data Semester Ganjil 2020/*Ministry of Education, Culture, Research, and Technology, Basic Education Data System, 2021 Odd Semester Data*

Tabel 4.1.4 Jumlah Sekolah, Guru, dan Murid Madrasah Ibtidaiyah (MI) di Bawah Kementerian Agama menurut Kecamatan di Kota Solok, 2020/2021 dan 2021/2022
Number of Schools, Teachers, and Pupils in Madrasah Ibtidaiyah (MI) Under The Ministry of Religious Affairs by Subdistrict in Solok Municipality, 2020/2021 and 2021/2022

Kecamatan Subdistrict	Sekolah/Schools					
	Negeri/Public		Swasta/Private		Jumlah/Total	
	2020/2021	2021/2022	2020/2021	2021/2022	2020/2021	2021/2022
(1)	(2)	(3)	(4)	(5)	(6)	(7)
Lubuk Sikarah	1	1	1	1	2	2
Tanjung Harapan	-	-	1	1	1	1
Kota Solok	1	1	2	2	3	3

Lanjutan Tabel/*Continued Table* 4.1.4

Kecamatan Subdistrict	Guru ¹ /Teachers ¹					
	Negeri/Public		Swasta/Private		Jumlah/Total	
	2020/2021	2021/2022	2020/2021	2021/2022	2020/2021	2021/2022
(1)	(8)	(9)	(10)	(11)	(12)	(13)
Lubuk Sikarah	31	35	8	12	39	47
Tanjung Harapan	-	-	10	12	10	12
Kota Solok	31	35	18	24	49	59

Lanjutan Tabel/*Continued Table 4.1.4*

Kecamatan Subdistrict	Murid/Students					
	Negeri/Public		Swasta/Private		Jumlah/Total	
	2020/2021	2021/2022	2020/2021	2021/2022	2020/2021	2021/2022
(1)	(14)	(15)	(16)	(17)	(18)	(19)
Lubuk Sikarah	573	552	76	91	649	643
Tanjung Harapan	-	-	68	74	68	74
Kota Solok	573	552	144	165	717	717

Sumber/*Source*: Kementerian Agama, EMIS, Data Semester Ganjil/*Ministry of Religious Affairs, EMIS, Odd Semester Data*

Tabel
Table 4.1.5

Jumlah Sekolah, Guru, dan Murid Sekolah Menengah Pertama (SMP) di Bawah Kementerian Pendidikan dan Kebudayaan menurut Kecamatan di Kota Solok, 2020/2021 dan 2021/2022
Number of Schools, Teachers, and Pupils in Lower Secondary Schools Under The Ministry of Education and Culture by Subdistrict in Solok Municipality, 2020/2021 and 2021/2022

Kecamatan Subdistrict	Sekolah/Schools					
	Negeri/Public		Swasta/Private		Jumlah/Total	
	2020/2021	2021/2022	2020/2021	2021/2022	2020/2021	2021/2022
(1)	(2)	(3)	(4)	(5)	(6)	(7)
Lubuk Sikarah	3	3	-	-	3	3
Tanjung Harapan	3	3	2	2	5	5
Kota Solok	6	6	2	2	8	8

Lanjutan Tabel/*Continued Table 4.1.5*

Kecamatan Subdistrict	Guru ¹ /Teachers ¹					
	Negeri/ <i>Public</i>		Swasta/ <i>Private</i>		Jumlah/ <i>Total</i>	
	2020/2021	2021/2022	2020/2021	2021/2022	2020/2021	2021/2022
(1)	(8)	(9)	(10)	(11)	(12)	(13)
Lubuk Sikarah	119	111	-	-	119	111
Tanjung Harapan	166	167	32	34	198	201
Kota Solok	285	278	32	34	317	312

Lanjutan Tabel/*Continued Table 4.1.5*

Kecamatan Subdistrict	Murid/Students					
	Negeri/Public		Swasta/Private		Jumlah/Total	
	2020/2021	2021/2022	2020/2021	2021/2022	2020/2021	2021/2022
(1)	(14)	(15)	(16)	(17)	(18)	(19)
Lubuk Sikarah	1 545	1 419	-	-	1 545	1 419
Tanjung Harapan	2 670	2 649	187	236	2 857	2 885
Kota Solok	4 215	4 068	187	236	4 402	4 304

Catatan/Note: ¹ Jumlah guru termasuk kepala sekolah dan guru/*The total of teachers including headmaster and teacher*
 Sumber/Source: 2020/2021 - Kementerian Pendidikan, Kebudayaan, Riset dan Teknologi, Sistem Data Pokok Pendidikan, Data Semester Ganjil 2020/*Ministry of Education, Culture, Research, and Technology, Basic Education Data System, 2020 Odd Semester Data*
 2021/2022 - Kementerian Pendidikan, Kebudayaan, Riset dan Teknologi, Sistem Data Pokok Pendidikan, Data Semester Ganjil 2020/*Ministry of Education, Culture, Research, and Technology, Basic Education Data System, 2021 Odd Semester Data*

Tabel
Table 4.1.6

Jumlah Sekolah, Guru, dan Murid Madrasah Tsanawiyah (MTs) di Bawah Kementerian Agama menurut Kecamatan di Kota Solok, 2020/2021 dan 2021/2022
Number of Schools, Teachers, and Pupils in Madrasah Tsanawiyah (MTs) Under The Ministry of Religious Affairs by Subdistrict in Solok Municipality, 2020/2021 and 2021/2022

Kecamatan Subdistrict	Sekolah/Schools					
	Negeri/Public		Swasta/Private		Jumlah/Total	
	2020/2021	2021/2022	2020/2021	2021/2022	2020/2021	2021/2022
(1)	(2)	(3)	(4)	(5)	(6)	(7)
Lubuk Sikarah	1	1	-	-	1	1
Tanjung Harapan	-	-	1	1	1	1
Kota Solok	1	1	1	1	2	2

Lanjutan Tabel/*Continued Table 4.1.6*

Kecamatan Subdistrict	Guru ¹ /Teachers ¹					
	Negeri/Public		Swasta/Private		Jumlah/Total	
	2020/2021	2021/2022	2020/2021	2021/2022	2020/2021	2021/2022
(1)	(8)	(9)	(10)	(11)	(12)	(13)
Lubuk Sikarah	54	66	-	-	54	66
Tanjung Harapan	-	-	31	27	31	27
Kota Solok	54	66	31	27	85	93

Lanjutan Tabel/*Continued Table 4.1.6*

Kecamatan Subdistrict	Murid/Students					
	Negeri/Public		Swasta/Private		Jumlah/Total	
	2020/2021	2021/2022	2020/2021	2021/2022	2020/2021	2021/2022
(1)	(14)	(15)	(16)	(17)	(18)	(19)
Lubuk Sikarah	816	775	-	-	816	775
Tanjung Harapan	-	-	307	330	307	330
Kota Solok	816	775	307	330	1 123	1 105

Sumber/Source: Kementerian Agama, EMIS, Data Semester Ganjil/Ministry of Religious Affairs, EMIS, Odd Semester Data

Tabel
Table 4.1.7

Jumlah Sekolah, Guru, dan Murid Sekolah Menengah Atas (SMA) di Bawah Kementerian Pendidikan dan Kebudayaan menurut Kecamatan di Kota Solok, 2020/2021 dan 2021/2022
Number of Schools, Teachers, and Pupils in Upper Secondary Schools Under The Ministry of Education and Culture by Subdistrict in Solok Municipality, 2020/2021 and 2021/2022

Kecamatan Subdistrict	Sekolah/Schools					
	Negeri/Public		Swasta/Private		Jumlah/Total	
	2020/2021	2021/2022	2020/2021	2021/2022	2020/2021	2021/2022
(1)	(2)	(3)	(4)	(5)	(6)	(7)
Lubuk Sikarah	3	3	-	-	3	3
Tanjung Harapan	1	1	2	3	3	4
Kota Solok	4	4	2	3	6	7

Lanjutan Tabel/*Continued Table 4.1.7*

Kecamatan Subdistrict	Guru ¹ /Teachers ¹					
	Negeri/Public		Swasta/Private		Jumlah/Total	
	2020/2021	2021/2022	2020/2021	2021/2022	2020/2021	2021/2022
(1)	(8)	(9)	(10)	(11)	(12)	(13)
Lubuk Sikarah	216	218	-	-	216	218
Tanjung Harapan	46	42	9	12	55	54
Kota Solok	262	260	9	12	271	272

Lanjutan Tabel/*Continued Table 4.1.7*

Kecamatan Subdistrict	Murid/Students					
	Negeri/Public		Swasta/Private		Jumlah/Total	
	2020/2021	2021/2022	2020/2021	2021/2022	2020/2021	2021/2022
(1)	(14)	(15)	(16)	(17)	(18)	(19)
Lubuk Sikarah	3 512	3 519	-	-	3 512	3 519
Tanjung Harapan	430	515	123	130	553	645
Kota Solok	3 942	4 034	123	130	4 065	4 164

Catatan/Note: ¹ Jumlah guru termasuk kepala sekolah dan guru/*The total of teachers including headmaster and teacher*

Sumber/Source: 2020/2021 - Kementerian Pendidikan, Kebudayaan, Riset dan Teknologi, Sistem Data Pokok Pendidikan, Data

Semester Ganjil 2020/*Ministry of Education, Culture, Research, and Technology, Basic Education Data System, 2020 Odd Semester Data*

2021/2022 - Kementerian Pendidikan, Kebudayaan, Riset dan Teknologi, Sistem Data Pokok Pendidikan, Data

Semester Ganjil 2020/*Ministry of Education, Culture, Research, and Technology, Basic Education Data System, 2021 Odd Semester Data*

Tabel
Table 4.1.8

Jumlah Sekolah, Guru, dan Murid Sekolah Menengah Kejuruan (SMK) di Bawah Kementerian Pendidikan dan Kebudayaan menurut Kecamatan di Kota Solok, 2020/2021 dan 2021/2022
Number of Schools, Teachers, and Pupils in Vocational High Schools Under The Ministry of Education and Culture by Subdistrict in Solok Municipality, 2020/2021 and 2021/2022

Kecamatan Subdistrict	Sekolah/Schools					
	Negeri/Public		Swasta/Private		Jumlah/Total	
	2020/2021	2021/2022	2020/2021	2021/2022	2020/2021	2021/2022
(1)	(2)	(3)	(4)	(5)	(6)	(7)
Lubuk Sikarah	1	1	-	1	1	2
Tanjung Harapan	2	2	2	2	4	4
Kota Solok	3	3	2	3	5	6

Lanjutan Tabel/*Continued Table* 4.1.8

Kecamatan Subdistrict	Guru ¹ /Teachers ¹					
	Negeri/Public		Swasta/Private		Jumlah/Total	
	2020/2021	2021/2022	2020/2021	2021/2022	2020/2021	2021/2022
(1)	(8)	(9)	(10)	(11)	(12)	(13)
Lubuk Sikarah	127	114	-	8	127	122
Tanjung Harapan	144	147	25	25	169	172
Kota Solok	271	261	25	33	296	294

Lanjutan Tabel/Continued Table 4.1.8

Kecamatan Subdistrict	Murid/Students					
	Negeri/Public		Swasta/Private		Jumlah/Total	
	2020/2021	2021/2022	2020/2021	2021/2022	2020/2021	2021/2022
(1)	(14)	(15)	(16)	(17)	(18)	(19)
Lubuk Sikarah	1 618	1 680	-	8	1 618	1 688
Tanjung Harapan	1 611	1 705	80	59	1 691	1 764
Kota Solok	3 229	3 385	80	67	3 309	3 452

Catatan/Note: ¹ Jumlah guru termasuk kepala sekolah dan guru/The total of teachers including headmaster and teacher
 Sumber/Source: 2020/2021 - Kementerian Pendidikan, Kebudayaan, Riset dan Teknologi, Sistem Data Pokok Pendidikan, Data Semester Ganjil 2020/Ministry of Education, Culture, Research, and Technology, Basic Education Data System, 2020 Odd Semester Data
 2021/2022 - Kementerian Pendidikan, Kebudayaan, Riset dan Teknologi, Sistem Data Pokok Pendidikan, Data Semester Ganjil 2020/Ministry of Education, Culture, Research, and Technology, Basic Education Data System, 2021 Odd Semester Data

Tabel
Table 4.1.9

Jumlah Sekolah, Guru, dan Murid Madrasah Aliyah (MA) di Bawah Kementerian Agama menurut Kecamatan di Kota Solok, 2020/2021 dan 2021/2022
Number of Schools, Teachers, and Pupils in Madrasah Aliyah (MA) Under the Ministry of Religious Affairs by Subdistrict in Solok Municipality, 2020/2021 and 2021/2022

Kecamatan Subdistrict	Sekolah/Schools					
	Negeri/Public		Swasta/Private		Jumlah/Total	
	2020/2021	2021/2022	2020/2021	2021/2022	2020/2021	2021/2022
(1)	(2)	(3)	(4)	(5)	(6)	(7)
Lubuk Sikarah	1	1	-	-	1	1
Tanjung Harapan	-	-	-	-	-	-
Kota Solok	1	1	-	-	1	1

Lanjutan Tabel/*Continued Table 4.1.9*

Kecamatan Subdistrict	Guru ¹ /Teachers ¹					
	Negeri/Public		Swasta/Private		Jumlah/Total	
	2020/2021	2021/2022	2020/2021	2021/2022	2020/2021	2021/2022
(1)	(8)	(9)	(10)	(11)	(12)	(13)
Lubuk Sikarah	45	58	-	-	45	58
Tanjung Harapan	-	-	-	-	-	-
Kota Solok	45	58	-	-	45	58

Lanjutan Tabel/*Continued Table 4.1.9*

Kecamatan Subdistrict	Murid/Students					
	Negeri/Public		Swasta/Private		Jumlah/Total	
	2020/2021	2021/2022	2020/2021	2021/2022	2020/2021	2021/2022
(1)	(14)	(15)	(16)	(17)	(18)	(19)
Lubuk Sikarah	599	599	-	-	599	599
Tanjung Harapan	-	-	-	-	-	-
Kota Solok	599	599	-	-	599	599

Sumber/Source: Kementerian Agama, EMIS, Data Semester Ganjil/Ministry of Religious Affairs, EMIS, Odd Semester Data

Tabel
Table 4.1.10

Jumlah Perguruan Tinggi, Mahasiswa, dan Tenaga Edukatif (Negeri dan Swasta) di Bawah Kementerian Agama menurut Kecamatan di Kota Solok, 2020/2021 dan 2021/2022

Number of Universities, Students, and Lecturers Under the Ministry of Religious Affairs by Subdistrict in Solok Municipality, 2020/2021 and 2021/2022

Kecamatan Subdistrict	Perguruan Tinggi/Universitas					
	Negeri/Public		Swasta/Private		Jumlah/Total	
	2020/2021	2021/2022	2020/2021	2021/2022	2020/2021	2021/2022
(1)	(2)	(3)	(4)	(5)	(6)	(7)
Lubuk Sikarah	-	-	-	-	-	-
Tanjung Harapan	-	-	-	-	-	-
Kota Solok	-	-	-	-	-	-

Lanjutan Tabel/*Continued Table* 4.1.10

Kecamatan Subdistrict	Mahasiswa/Students					
	Negeri/Public		Swasta/Private		Jumlah/Total	
	2020/2021	2021/2022	2020/2021	2021/2022	2020/2021	2021/2022
(1)	(8)	(9)	(10)	(11)	(12)	(13)
Lubuk Sikarah	-	-	-	-	-	-
Tanjung Harapan	-	-	-	-	-	-
Kota Solok	-	-	-	-	-	-

Lanjutan Tabel/*Continued Table* 4.1.10

Kecamatan Subdistrict	Tenaga Educatif/Lecturers					
	Negeri/Public		Swasta/Private		Jumlah/Total	
	2020/2021	2021/2022	2020/2021	2021/2022	2020/2021	2021/2022
(1)	(14)	(15)	(16)	(17)	(18)	(19)
Lubuk Sikarah	-	-	-	-	-	-
Tanjung Harapan	-	-	-	-	-	-
Kota Solok	-	-	-	-	-	-

Sumber/*Source*: Kementerian Agama Kota Solok, Data Semester Ganjil/*Ministry of Religious Affairs of Solok Municipality, Odd Semester Data*

Tabel
Table 4.1.11

Jumlah Perguruan Tinggi (Negeri dan Swasta) di Bawah Kementerian Riset, Teknologi dan Pendidikan Tinggi menurut Kecamatan di Kota Solok, 2020/2021 dan 2021/2022

Number of Universities Under the Ministry of Research, Technology and Higher Education by Subdistrict in Solok Municipality, 2020/2021 and 2021/2022

Kecamatan Subdistrict	Perguruan Tinggi/Universitas					
	Negeri/Public		Swasta/Private		Jumlah/Total	
	2020/2021	2021/2022	2020/2021	2021/2022	2020/2021	2021/2022
(1)	(2)	(3)	(4)	(5)	(6)	(7)
Lubuk Sikarah	-	-	1	1	1	1
Tanjung Harapan	1	1	3	3	4	4
Kota Solok	1	1	4	4	5	5

Sumber/Source: BPS Kota Solok/ BPS-Statistics of Solok Municipality

Tabel
Table 4.1.12

Jumlah Kelurahan yang Memiliki Fasilitas Sekolah menurut Kecamatan dan Tingkat Pendidikan di Kota Solok, 2019-2021
Number of Urban Villages Having Educational Facilities by Subdistrict and Educational Level in Solok Municipality, 2019-2021

Kecamatan Subdistrict	SD Primary School		
	2019	2020	2021
(1)	(2)	(3)	(4)
Lubuk Sikarah	7	7	7
Tanjung Harapan	6	6	6
Kota Solok	13	13	13

Lanjutan Tabel/*Continued Table* 4.1.12

Kecamatan <i>Subdistrict</i>	SMP <i>Lower Secondary School</i>		
	2019	2020	2021
(1)	(5)	(6)	(7)
Lubuk Sikarah	4	4	5
Tanjung Harapan	5	4	3
Kota Solok	9	8	8

Lanjutan Tabel/*Continued Table 4.1.12*

Kecamatan <i>Subdistrict</i>	SMA <i>Upper Secondary School</i>		
	2019	2020	2021
(1)	(8)	(9)	(10)
Lubuk Sikarah	3	3	3
Tanjung Harapan	3	3	2
Kota Solok	6	6	5

Lanjutan Tabel/*Continued Table* 4.1.12

Kecamatan <i>Subdistrict</i>	SMK <i>Vocational School</i>		
	2019	2020	2021
(1)	(11)	(12)	(13)
Lubuk Sikarah	1	1	1
Tanjung Harapan	4	4	4
Kota Solok	5	5	5

Lanjutan Tabel/*Continued Table* 4.1.12

Kecamatan <i>Subdistrict</i>	Perguruan Tinggi <i>University</i>		
	2019	2020	2021
(1)	(14)	(15)	(16)
Lubuk Sikarah	1	1	1
Tanjung Harapan	4	4	4
Kota Solok	5	5	5

Sumber/*Source*: BPS, Pendataan Potensi Desa (Podes)/ *BPS–Statistics Indonesia, Village Potential Data Collection*

Tabel
Table 4.1.13**Persentase Penduduk Usia 7-24 Tahun menurut Jenis Kelamin dan Partisipasi Sekolah di Kota Solok, 2021**
Percentage of Population of Age 7-24 Years by Sex and School Enrolment by Subdistrict in Solok Municipality, 2021

Jenis Kelamin Sex	Partisipasi Sekolah School Participation		
	Tidak/Belum Pernah Sekolah Not/Never Attending School	Masih Sekolah Attending School	Tidak Bersekolah Lagi Not Attending School Anymore
(1)	(2)	(3)	(4)
Laki-laki/Male	-	71,50	28,50
Perempuan/Female	0,19	72,41	27,40
Jumlah/Total	0,10	71,96	27,94

Sumber/Source: BPS Kota Solok/ BPS-Statistics of Solok Municipality

Tabel 4.1.14 **Angka Partisipasi Murni (APM) dan Angka Partisipasi Kasar (APK) menurut Jenjang Pendidikan di Kota Solok, 2021**
Net Participation Rates and Gross Participation Rates by Educational Level in Solok Municipality, 2021

Jenjang Pendidikan <i>Educational Level</i>	APM <i>Net Enrollment Rate</i>	APK <i>Gross Enrollment Rate</i>
(1)	(2)	(3)
SD/MI/Sederajat/ <i>Primary School</i>	99,31	107,98
SMP/MTs/Sederajat/ <i>Lower Secondary School</i>	76,69	90,99
SMA/MA/Sederajat/ <i>Upper Secondary School</i>	71,12	91,20

Sumber/Source: BPS Kota Solok/ BPS-Statistics of Solok Municipality

Tabel 4.1.15 **Persentase Penduduk Berumur 15 Tahun ke Atas yang Melek Huruf Menurut Kelompok Umur di Kota Solok, 2020 dan 2021**
Percentage of Literate People Aged 15 Years and Over by Age Group in Solok Municipality, 2020 and 2021

Kelompok Umur Age Group	2020	2021
(1)	(2)	(3)
15–19	13,47	14,24
20–24	11,27	13,23
25–29	12,87	12,52
30–34	9,83	12,54
35–39	11,11	11,21
40–44	10,08	10,04
45–49	8,27	9,59
50+	22,71	16,25
Jumlah/Total	99,61	99,60
15–24	24,74	27,46
15–44	68,63	73,76
15+	99,61	99,60
45+	30,98	25,84

Sumber/Source: BPS, Survei Sosial Ekonomi Nasional (Susenas)/BPS-Statistics Indonesia, National Socioeconomic Survey

4.2 KESEHATAN HEALTH

Tabel 4.2.1 **Jumlah Kelurahan yang Memiliki Sarana Kesehatan menurut Kecamatan di Kota Solok, 2019 - 2021**
Table **Number of Urban Villages Having Health Facilities by Subdistrict in Solok Municipality, 2019 - 2021**

Kecamatan Subdistrict	Rumah Sakit ¹ Hospital ¹		
	2019	2020	2021
(1)	(2)	(3)	(4)
Lubuk Sikarah	1	3	3
Tanjung Harapan	1	2	2
Kota Solok	2	5	5

Lanjutan Tabel/*Continued Table* 4.2.1

Kecamatan <i>Subdistrict</i>	Rumah Sakit Bersalin <i>Maternity Hospital</i>		
	2019	2020	2021
(1)	(5)	(6)	(7)
Lubuk Sikarah	2	-	-
Tanjung Harapan	2	-	-
Kota Solok	4	-	-

Lanjutan Tabel/*Continued Table 4.2.1*

Kecamatan <i>Subdistrict</i>	Poliklinik <i>Polyclinic</i>		
	2019	2020	2021
(1)	(8)	(9)	(10)
Lubuk Sikarah	-	-	-
Tanjung Harapan	-	2	3
Kota Solok	-	2	3

Lanjutan Tabel/*Continued Table 4.2.1*

Kecamatan <i>Subdistrict</i>	Puskesmas <i>Public Health Center</i>		
	2019	2020	2021
(1)	(11)	(12)	(13)
Lubuk Sikarah	2	2	2
Tanjung Harapan	2	2	2
Kota Solok	4	4	4

Lanjutan Tabel/*Continued Table 4.2.1*

Kecamatan <i>Subdistrict</i>	Puskesmas Pembantu <i>Subsidiary of Public Health Center</i>		
	2019	2020	2021
(1)	(14)	(15)	(16)
Lubuk Sikarah	5	6	6
Tanjung Harapan	6	6	6
Kota Solok	11	12	12

Lanjutan Tabel/*Continued Table 4.2.1*

Kecamatan <i>Subdistrict</i>	Apotek <i>Pharmacy</i>		
	2019	2020	2021
(1)	(17)	(18)	(19)
Lubuk Sikarah	4	5	3
Tanjung Harapan	3	2	2
Kota Solok	7	7	5

Catatan/*Note*: ¹ Rumah Sakit terdiri dari Rumah Sakit Umum dan Rumah Sakit Ibu dan Anak/ ¹ *The hospital consists of General Hospital and Mother and Child Hospital*

Sumber/*Source*: BPS, Pendataan Potensi Desa (Podes)/ *BPS—Statistics Indonesia, Village Potential Data Collection*

Tabel
Table 4.2.2

Jumlah Rumah Sakit Umum, Rumah Sakit Khusus, Rumah Sakit/Rumah Bersalin, Puskesmas, Klinik/Balai Kesehatan, Posyandu, dan Polindes menurut Kecamatan di Kota Solok, 2020 dan 2021
Number of General Hospital, Special Hospital, Maternity Hospital and Public Health Center, Medical Clinic, Integrated Service Post, Village maternity Cottage by Subdistrict in Solok Municipality, 2020 and 2021

Kecamatan Subdistrict	Rumah Sakit Umum General Hospital		Rumah Sakit Khusus Special Hospital	
	2020	2021	2020	2021
(1)	(2)	(3)	(4)	(5)
Lubuk Sikarah	1	1	1	1
Tanjung Harapan	1	1	1	1
Kota Solok	2	2	2	2

Lanjutan Tabel/*Continued Table 4.2.2*

Kecamatan <i>Subdistrict</i>	Rumah Sakit Bersalin/ Rumah Bersalin <i>Maternity Hospital</i>		Puskesmas <i>Public Health Center</i>	
	2020	2021	2020	2021
(1)	(6)	(7)	(8)	(9)
Lubuk Sikarah	1	1	2	2
Tanjung Harapan	1	1	2	2
Kota Solok	2	2	4	4

Lanjutan Tabel/*Continued Table 4.2.2*

Kecamatan <i>Subdistrict</i>	Klinik/Balai Kesehatan <i>Medical Clinic</i>		Posyandu <i>Integrated Service Post</i>		Polindes <i>Village Maternity Cottage</i>	
	2020	2021	2020	2021	2020	2021
(1)	(10)	(11)	(12)	(13)	(14)	(15)
Lubuk Sikarah	2	2	42	42	7	7
Tanjung Harapan	6	6	43	43	6	6
Kota Solok	8	8	85	85	13	13

Sumber/*Source*: Dinas Kesehatan Kota Solok/*Regional Office of Public Health of Solok Municipality*

Tabel 4.2.3 Jumlah Tenaga Medis menurut Kecamatan di Kota Solok, 2021
Number of Medical Personnel by Subdistrict in Solok Municipality, 2021

Kecamatan Subdistrict	Dokter Doctor	Dokter Gigi Dentist	Dokter Spesialis Specialist Doctor	Dokter Spesialis Gigi Dentist Specialist Doctor
(1)	(2)	(3)	(4)	(5)
Lubuk Sikarah	66	7	50	1
Tanjung Harapan	19	4	38	-
Kota Solok	85	11	88	1

Catatan/Notes:

1. Tenaga medis Kecamatan Lubuk Sikarah adalah tenaga medis yang bertugas di Puskesmas Tanah Garam, Puskesmas KTK, RSUD M. Natsir, RSIA Permata Bunda, dan RSUD Kota Solok/Lubuk Sikarah Subdistrict medical personnel are on duty at Tanah Garam Public Health Center, KTK Public Health Center, M. Natsir Hospital, Permata Bunda Mother and Child Hospital, and Solok Regional Public Hospital.
2. Tenaga medis Kecamatan Lubuk Sikarah adalah tenaga medis yang bertugas di Puskesmas Tanjung Paku, Puskesmas Nan Balimo, Rumah Sakit Tentara, RSIA Ananda, dan PSC 119/Tanjung Harapan Subdistrict medical personnel are on duty at Tanjung Paku Public Health Center, Nan Balimo Public Health Center, Army Hospital, Ananda Mother and Child Hospital, and PSC 199.

Sumber/Source: Dinas Kesehatan Kota Solok/Regional Office of Public Health of Solok Municipality

Tabel 4.2.4 Jumlah Kasus Penyakit Menular menurut Kecamatan dan Jenis Penyakit di Kota Solok, 2021
Number of Cases of Communicable Disease by Subdistrict and Types of Diseases in Solok Municipality, 2021

Kecamatan Subdistrict	HIV/AIDS	Infeksi Menular Seksual Sexually Trans-mitted Infections	DBD Dengue Fever	Diare Diarrhea	TBC Tuberculosis	Malaria Malaria
(1)	(2)	(3)	(4)	(5)	(6)	(7)
Lubuk Sikarah	3	-	11	186	46	-
Tanjung Harapan	3	-	11	338	37	-
Kota Solok	6	-	22	524	83	-

Sumber/Source: Dinas Kesehatan Kota Solok/ Regional Office of Public Health of Solok Municipality

Tabel 4.2.5 Jumlah Tenaga Kesehatan menurut Kecamatan di Kota Solok, 2021
Table *Number of Health Workers by Subdistrict in Solok Municipality, 2021*

Kecamatan Subdistrict	Tenaga Medis Medical Personnel	Tenaga Paramedis Perawatan Nursing Paramedical Personnel
(1)	(2)	(3)
Lubuk Sikarah	116	284
Tanjung Harapan	67	134
Kota Solok	183	418

<https://solokkota.bps.go.id>

Lanjutan Tabel/*Continued Table 4.2.5*

Kecamatan Subdistrict	Tenaga Paramedis Non Perawatan Non Nursing Paramedical Personnel	Tenaga Non Medis Non Medical Personnel	Jumlah Total
(1)	(4)	(5)	(6)
Lubuk Sikarah	284	238	522
Tanjung Harapan	139	88	227
Kota Solok	423	326	749

Catatan/*Notes:*

1. Tenaga medis mencakup dokter umum, dokter gigi, dan dokter spesialis/*Medical personnel include general practitioners, dentists and specialists.*
2. Tenaga medis perawatan merujuk kepada tenaga perawat/*Nursing medical personnel refer to nurses.*
3. Tenaga medis non-perawatan adalah tenaga pada Bidang Kebidanan, Farmasi, Kesehatan Masyarakat, Kesehatan Lingkungan, Gizi, Keterampilan Fisik, Keteknisian Medis, Teknik Biomedika, Kesehatan Tradisional, dan Asisten Tenaga Kesehatan/*Non-nursing medical personnel are personnel in the fields of Obstetrics, Pharmacy, Public Health, Environmental Health, Nutrition, Physical Therapy, Medical Engineering, Biomedical Engineering, Traditional Health, and Health Workers Assistant.*

Sumber/*Source:* Dinas Kesehatan Kota Solok/*Regional Office of Public Health of Solok Municipality*

Tabel
Table 4.2.6

Persentase Penduduk yang Mempunyai Keluhan Kesehatan Selama Sebulan Terakhir menurut Kecamatan di Kota Solok, 2016-2021
Percentage of People Who Had Health Complaint During a Month Prior to The Survey by Subdistrict in Solok Municipality, 2016-2021

Kecamatan Subdistrict	2016	2017	2018	2019	2020	2021
(1)	(2)	(3)	(4)	(5)	(6)	(7)
Lubuk Sikarah
Tanjung Harapan
Kota Solok	25,17	20,36	32,01	26,20	25,20	17,11

Sumber/Source: BPS, Survei Sosial Ekonomi Nasional (Susenas)/BPS-Statistics Indonesia, National Socioeconomic Survey

Tabel 4.2.7 Jumlah Sarana Kesehatan di Kota Solok, 2021
Table Number of Health Facilities in Solok Municipality, 2021

jenis Sarana Kesehatan Types of Health Facilities		Jumlah Total
(1)	(2)	
1. Rumah Sakit Umum/ <i>Public Hospital</i>	1	
2. Rumah Sakit Tentara/ <i>Army Hospital</i>	1	
3. Rumah Sakit Bersalin/ <i>Maternity Hospital</i>	2	
4. Rumah Bersalin/ <i>Maternity Home</i>	-	
5. Puskesmas/ <i>Public Health Center</i>	4	
6. Puskesmas Pembantu/ <i>Subsidiary Health Center</i>	17	
7. Puskesmas Keliling/ <i>Mobile Health Center</i>	4	
8. Praktek Dokter Perorangan/ <i>Individual Doctor's Practice</i>	28	
9. Balai Pengobatan/Klinik/ <i>Medical Center/Clinic</i>	9	
10. Poskeskel/ <i>Urban Village's Health Post</i>	13	
11. Posyandu/ <i>Integrated Healthcare Center</i>	85	
12. Praktek Pengobatan Tradisional/ <i>Traditional Medicine Practices</i>	-	
13. Apotek/Toko Obat/ <i>Pharmacy</i>	39	
14. Apotik Rakyat/ <i>Drugstore</i>	-	
15. Industri Obat Tradisional/ <i>Traditional Medicine Industry</i>	-	
16. Usaha Mikro Obat Tradisional/ <i>Traditional Medicine Micro Business</i>	1	
Jumlah/Total	204	

Sumber/Source: Dinas Kesehatan Kota Solok/*Regional Office of Public Health of Solok Municipality*

Tabel 4.2.8 Jumlah Balita yang Pernah Mendapat Imunisasi menurut Jenis Imunisasi di Kota Solok, 2020 dan 2021
Number of Children Under Five Years Who Had Immunization by Type of Immunization in Solok Municipality, 2020 and 2021

Jenis Imunisasi <i>Type of Immunizations</i>	2020	2021
(1)	(2)	(3)
BCG	1 269	1 211
Campak/Measles	1 226	964
DPT 1/ HB/Hib	1 275	1 103
DPT 2/HB/Hib	1 320	1 005
DPT 3/HB/Hib	1 340	1 024
Polio 1	1 275	1 226
Polio 2	1 320	1 115
Polio 3	1 340	1 023
Polio 4	1 340	1 017

Sumber/Source: Dinas Kesehatan Kota Solok/Regional Office of Public Health of Solok Municipality

Tabel 4.2.9 Jumlah Bayi Lahir, Bayi Berat Badan Lahir Rendah (BBLR), BLBR Dirujuk, dan Bergizi Buruk di Kota Solok, 2021
Number of Births, Babies with Low Birth Weights (LBW), Treated LBW, and Malnutrition Cases in Solok Municipality, 2021

Kecamatan Subdistrict	Bayi Lahir Baby Born	BBLR/LBW		Gizi Buruk Malnutrition
		Jumlah Total	Dirujuk Treated	
(1)	(2)	(3)	(4)	(5)
Lubuk Sikarah	737	38	2	3
Tanjung Harapan	606	35	-	7
Kota Solok	1 343	73	2	10

Sumber/Source: Dinas Kesehatan Kota Solok/Regional Office of Public Health of Solok Municipality

Tabel
Table 4.2.10

Jumlah Ibu Hamil, Melakukan Kunjungan Pemeriksaan K1, Melakukan Kunjungan Pemeriksaan K4, Kurang Energi Kronis (KEK), dan Mendapat Tablet Zat Besi (Fe) di Kota Solok, 2021

Number of Pregnant Mother, Those with One Visit and four Visits of Antenatal Care, Chronic Energy Deficiency (CED), and Receiving Iron Supplement in Solok Municipality, 2021

Kecamatan Subdistrict	Ibu Hamil Pregnant Women	Melakukan Kunjungan K1 K1 Visit	Melakukan Kunjungan K4 K4 Visit	Kurang Energi Kronis (KEK) Chronic Energy Deficiency (CED)	Mendapat Zat Besi (Fe) Receiving Iron Supplement
(1)	(2)	(3)	(4)	(5)	(6)
Lubuk Sikarah	854	828	756	48	756
Tanjung Harapan	701	702	659	47	659
Kota Solok	1 555	1 530	1 415	95	1 415

Sumber/Source: Dinas Kesehatan Kota Solok/Regional Office of Public Health of Solok Municipality

Tabel 4.2.11 **Jumlah Tenaga Medis dan Paramedis Perawatan di Rumah Sakit Umum Mohammad Natsir Solok, 2021**
Table 4.2.11 **Number of Medical and Nursing Paramedical in Mohammad Natsir General Hospital of Solok, 2021**

Jenis Tenaga Kesehatan <i>Types of Health Workers</i>	Jumlah <i>Total</i>
(1)	(2)
Tenaga Medis/Medical Personnel	
1. Dokter Spesialis Syaraf/Neurologist	3
2. Dokter Spesialis Bedah/Surgeon	4
3. Dokter Spesialis Penyakit dalam/Internist	6
4. Dokter Spesialis Anak/Pediatrician	3
5. Dokter Spesialis Kandungan/Obstetricians	1
6. Dokter Spesialis Mata/Ophthalmologist	2
7. Dokter Spesialis THT/Specialist Doctors Ear Nose Throat	2
8. Dokter Gigi/Dentist	2
9. Dokter Umum/General Practitioners	23
10. Dokter Spesialis Anestesi/The Doctor Anesthesi	3
11. Dokter Spesialis Jiwa/Psychiatrist	2
12. Dokter Spesialis Radiologi + RM + Klinik	4
13. Dokter Spesialis Jantung/Cardiologist	2
Tenaga Paramedis Perawatan/Nursing Paramedical Personnel	
1. Pengatur Rawat Kesehatan/D III Kep	172
2. Bidan/D I	-
3. Juru rawat/SPK	3
4. D III. Bidan	24
5. Perawat S1	127
6. DIV Bidan	18
7. Perawat S2	4
Jumlah/Total	405

Sumber/Source: Rumah Sakit Umum Daerah Mohammad Natsir Solok/Mohammad Natsir General Hospital

Tabel 4.2.12 Jumlah Tenaga Paramedis Non Perawatan di Rumah Sakit Umum Mohammad Natsir Solok, 2021
Number of Non Nursing Paramedical Personnel in Mohammad Natsir General Hospital of Solok, 2021

Jenis Tenaga Paramedis Non Perawatan <i>Types of Non nursing Paramedical Personnel</i>		Jumlah <i>Total</i>
(1)		(2)
1.	Apoteker	13
2.	Penata Rekam Medik	22
3.	DIV Gizi	2
4.	Penata Gizi	8
5.	Penata Anastesi	4
6.	Penata Pisioterapi	9
7.	Penata Gigi	2
8.	Penata Analisis	32
9.	Penata Radiologi	12
10.	Penata Refraksi	1
11.	Penata Farmasi	31
12.	Akademi Teknik Elektro Medik	6
Jumlah/Total		142

Sumber/Source: Rumah Sakit Umum Daerah Mohammad Natsir Solok/Mohammad Natsir General Hospital

Tabel 4.2.13 **Jumlah Tenaga Non Medis di Rumah Sakit Umum Daerah Mohammad Natsir Solok, 2020**
Table 4.2.13 **Number of Non Medical Personnel in Mohammad Natsir General Hospital of Solok, 2020**

Jenis Tenaga Non-medis <i>Types of Non Medical Personnel</i>		Jumlah <i>Total</i>
(1)		(2)
1.	S2 Umum	11
2.	S2 Kesehatan	3
3.	S1 Umum	11
4.	S1 Kesehatan/Fisioterapi	6
5.	DIII Kesehatan	-
6.	DIII Umum	1
7.	DI Kesehatan	-
8.	Sekolah Menengah Atas (SMA)	23
9.	Sekolah Menengah Pertama (SMP)	2
10.	Sekolah Dasar (SD)	1
Jumlah/Total		58

Sumber/Source: Rumah Sakit Umum Daerah Mohammad Natsir Solok/Mohammad Natsir General Hospital

Tabel
Table 4.2.14**Jumlah Tempat Tidur, Pasien Rawat Inap, dan Hari Rawatan di Rumah Sakit Umum Daerah Mohammad Natsir Solok, 2021**
Numbers of Beds, Inpatients, and Nursing Days in Mohammad Natsir General Hospital of Solok, 2021

Bagian Fungsional <i>Department</i>	Tempat Tidur <i>Beds</i>	Pasien <i>Patients</i>	Jumlah Hari Rawatan <i>Days of Treatment</i>	Rata-rata Hari Rawatan <i>Average Days of Treatment</i>
(1)	(2)	(3)	(4)	(5)
1. Kebidanan/ <i>Obstetry and Gynecology</i>	24	422	1 500	3
2. Bedah/ <i>Surgery</i>	29	1 142	6 018	4
3. Penyakit dalam/ <i>Interne</i>	46	1 285	5 819	5
4. Kesehatan Anak/ <i>Children's Health</i>	28	391	1 914	4
5. Mata, THT/ <i>Eye, ENT</i>	28	970	4 607	4
6. Perinatologi/ <i>Perinatology</i>	18	288	2 754	8
7. VIP	6	122	598	5
8. ICU (CVCU)	5	242	689	2
9. Paru/ <i>Pulmology</i>	-	-	-	-
Jumlah/Total	184	4 862	23 899	35

Sumber/Source: Rumah Sakit Umum Daerah Mohammad Natsir Solok/Mohammad Natsir General Hospital

Tabel 4.2.15 Rujukan Dari Bawah dan Rujukan ke Atas Untuk Pasien Rawat Jalan di Rumah Sakit Umum Daerah Mohammad Natsir Solok, 2021
Number of Non Nursing Paramedical Personnel in Mohammad Natsir General Hospital of Solok, 2021

Bagian Fungsional Department		Rujukan dari Bawah Referral from Below	Rujukan ke Atas Referral from Below
(1)		(2)	(3)
1.	Interne	6 905	2 508
2.	Bedah	3 655	291
3.	Bedah Orthopedi	5 638	1 253
4.	Mata	2 229	571
5.	Neurologi	7 351	3 513
6.	THT	1 843	33
7.	Paru	1 930	1 148
8.	Kulit/Kelamin	3 440	1 344
9.	Kebidanan	1 246	3
10.	Jiwa	8 467	140
11.	Gigi	2 513	785
12.	Anak	1 349	758
13.	Jantung	6 109	300
14.	Fisioterapi	11 925	-
15.	IGD	6 287	71
Jumlah/Total		70 887	12 718

Sumber/Source: Rumah Sakit Umum Daerah Mohammad Natsir Solok/Mohammad Natsir General Hospital

Tabel
Table 4.2.16

Jumlah Kasus 10 Penyakit Terbanyak di Rumah Sakit Umum Daerah Mohammad Natsir Solok (Rawat Inap), 2021
Number of Cases of the 10 Most Diseases in Mohammad Natsir General Hospital of Solok (Inpatients), 2021

Jenis Penyakit <i>Types of Diseases</i>	Jumlah Kasus <i>Number of Cases</i>	Persentase <i>Percentage</i>
(1)	(2)	(3)
1. Penyakit Koronavirus/ <i>Coronavirus Disease (COVID-19)</i>	317	12
2. Gejala COVID-19/ <i>Suspected Coronavirus Disease</i>	297	11
3. Skizofrenia Paranoid/ <i>Paranoid Schizophrenia</i>	250	10
4. Stroke Infark/ <i>Cerebral Infarction, Unspecified</i>	234	9
5. Bronkopneumonia/ <i>Bronchopneumonia, Unspecified</i>	189	7
6. Anemia/ <i>Anemia, Unspecified</i>	148	6
7. Serangan Jantung/ <i>Acute Subendocardial Myocardial Infarction</i>	139	5
8. Cedera Kepala Berat Stase 5/ <i>Severe Head Injury Stage 5</i>	117	4
9. Cedera Kepala Lainnya/ <i>Unspecified Injury of Head</i>	108	4
10. Dispepsia/ <i>Dyspepsia</i>	85	3
Jumlah/Total	1 884	71

Sumber/Source: Rumah Sakit Umum Daerah Mohammad Natsir Solok/Mohammad Natsir General Hospital

Tabel
Table 4.2.17

Jumlah Kasus 10 Penyakit Terbanyak di Rumah Sakit Umum Daerah Mohammad Natsir Solok (Rawat Jalan), 2021
Number of Cases of the 10 Most Diseases in Mohammad Natsir General Hospital of Solok (Outpatients), 2021

Jenis Penyakit Types of Diseases	Jumlah Kasus Number of Cases	Persentase Percentage
(1)	(2)	(3)
1. Gagal Ginjal Kronis/ <i>Chronic Renal Failure, Unspecified</i>	4 560	23
2. Skizofrenia Paranoid/ <i>Paranoid Schizophrenia</i>	2 892	15
3. Diabetes Melitus Tipe 2/ <i>Type 2 Diabetes</i>	1 360	7
4. Stroke/ <i>Stroke, NEC</i>	1 255	6
5. Gangguan Skizoafektif/ <i>Schizoaffective Disorder Depressive Type</i>	1 145	6
6. Skizofrenia/ <i>Schizophrenia, Unspecified</i>	1 067	5
7. Nekrosis Pulpa (Kematian Jaringan pada Gigi)/ <i>Necrosis of Pulp</i>	932	5
8. Penyakit Paru Obstruktif Kronis (PPOK)/ <i>Chronic Obstructive Pulmonary Disease (COPD)</i>	872	4
9. <i>Other Hypertrophic Osteoarthropathy</i>	794	4
10. Nyeri Punggung Bawah/ <i>Low Back Pain</i>	616	3
Jumlah/Total	15 493	78

Sumber/Source: Rumah Sakit Umum Daerah Mohammad Natsir Solok/Mohammad Natsir General Hospital

Tabel
Table 4.2.18

Pasien Rawat Inap menurut Bulan dan Jenis Kelamin di Rumah Sakit Umum Daerah Mohammad Natsir Solok, 2021
Number of Inpatients by Month and Sex in Mohammad Natsir General Hospital of Solok, 2021

Bulan Month	Anak-anak/Children			Dewasa/Adult		
	Laki-laki Male	Perempuan Female	Jumlah Total	Laki-laki Male	Perempuan Female	Jumlah Total
(1)	(2)	(3)	(4)	(5)	(6)	(7)
Januari/January	46	34	80	187	232	419
Februari/February	38	32	70	189	230	419
Maret/March	54	30	84	222	278	500
April/April	45	31	76	238	273	511
Mei/May	46	28	74	228	282	510
Juni/June	74	53	127	298	275	573
Juli/July	66	53	119	259	296	555
Agustus/August	46	32	78	161	191	352
September/September	39	22	61	192	197	389
Oktober/October	61	45	106	215	215	430
November/November	70	37	107	209	260	469
Desember/December	53	40	93	264	337	601
Jumlah/Total	638	437	1 075	2 662	3 066	5 728

Sumber/Source: Rumah Sakit Umum Daerah Mohammad Natsir Solok/Mohammad Natsir General Hospital

Tabel 4.2.19 **Jumlah Pasien yang Meninggal menurut Bulan dan Jenis Kelamin di Rumah Sakit Umum Daerah Mohammad Natsir Solok, 2021**
Number of Patient Who Died by Month and Sex in Mohammad Natsir General Hospital of Solok, 2021

Bulan Month	Laki-laki Male	Perempuan Female	Jumlah Total
(1)	(2)	(3)	(4)
Januari/January	14	18	32
Februari/February	11	12	23
Maret/March	9	20	29
April/April	12	21	33
Mei/May	15	24	39
Juni/June	17	17	34
Juli/July	18	18	36
Agustus/August	24	12	36
September/September	15	17	32
Oktober/October	8	13	21
November/November	11	8	19
Desember/December	10	21	31
Jumlah/Total	164	201	365

Sumber/Source: Rumah Sakit Umum Daerah Mohammad Natsir Solok/Mohammad Natsir General Hospital

Tabel
Table 4.2.20**Jumlah Ibu yang Melahirkan menurut Bulan dan Kondisi Anak Terlahir di Rumah Sakit Umum Daerah Mohammad Natsir Solok, 2021**
Number of Mother Giving Birth and Child Condition at Birth in Mohammad Natsir General Hospital of Solok, 2021

Bulan Month	Ibu yang Melahirkan Mother Giving Birth	Bayi Lahir Hidup Born Alive	Bayi Lahir Mati Stillborn
(1)	(2)	(3)	(4)
Januari/January	19	19	-
Februari/February	30	30	-
Maret/March	17	16	1
April/April	17	16	1
Mei/May	20	20	-
Juni/June	15	14	1
Juli/July	9	9	-
Agustus/August	13	10	3
September/September	8	7	1
Oktober/October	19	17	2
November/November	15	14	1
Desember/December	21	20	1
Jumlah/Total	203	192	11

Sumber/Source: Rumah Sakit Umum Daerah Mohammad Natsir Solok/Mohammad Natsir General Hospital

Tabel
Table 4.2.21**Jumlah Kunjungan Pasien Ke Puskesmas menurut Kecamatan dan Bulan di Kota Solok, 2021**
Number of Patient Visits to Puskesmas by Subdistrict and Month in Solok Municipality, 2021

Bulan Month	Puskesmas di Kecamatan Lubuk Sikarah <i>Public Health Centers at Lubuk Sikarah Subdistrict</i>			Puskesmas di Kecamatan Tanjung Harapan <i>Public Health Centers at Tanjung Harapan Subdistrict</i>		
	Umum General	BPJS		Umum General	BPJS	
		PBI	Non-PBI		PBI	Non-PBI
(1)	(2)	(3)	(4)	(5)	(6)	(7)
Januari/January	569	1 436	727	316	1 410	1 059
Februari/February	697	1 619	826	526	1 280	1 018
Maret/March	386	1 839	727	364	1 503	1 110
April/April	598	1 701	749	432	1 292	1 158
Mei/May	417	1 684	658	452	1 088	1 057
Juni/June	429	2 062	862	429	1 418	1 283
Juli/July	460	1 901	803	432	1 168	1 204
Agustus/August	647	1 716	813	432	1 151	1 016
September/September	428	2 168	930	480	1 200	1 354
Oktober/October	550	2 111	1 042	510	1 344	1 273
November/November	462	3 174	1 142	542	1 716	1 383
Desember/December	338	3 186	1 038	440	1 945	1 447
Jumlah/Total	...	24 597	10 317	5 355	16 515	14 362

Catatan/Note: Biaya berobat bagi pasien umum pada Puskesmas di Kecamatan Tanjung Harapan (Puskesmas Tanjung Paku dan Puskesmas Nan Balimo) digratiskan pada tahun 2020 sehingga dicatat sebagai pasien dengan BPJS/Medical costs for general patients at Tanjung Harapan Subdistrict Public Health Center (Tanjung Paku and Nan Balimo Public Health Center) were free in 2020 so that they are recorded as patients with BPJS

Sumber/Source: Dinas Kesehatan Kota Solok/Regional Office of Public Health of Solok Municipality

Tabel
Table 4.2.22

Jumlah Peserta Berobat ke Puskesmas dan Jumlah Rujukan ke Rumah Sakit di Kota Solok, 2021
Number of Participants at Public Health Center and Number of Referrals to The Hospitals in Solok Municipality, 2021

Puskesmas Public Health Centers	Jumlah Peserta Berobat Number of Participants	Jumlah Rujukan ke Rumah Sakit Number of Referrals to The Hospitals
(1)	(2)	(3)
Tanah Garam	14 697	3 902
Tanjung Paku	19 885	3 474
Kampai Tabu Karambia	11 390	2 435
Nan Balimo	14 515	1 633
Jumlah/Total	60 487	11 444

Sumber/Source: Dinas Kesehatan Kota Solok/Regional Office of Public Health of Solok Municipality

Tabel 4.2.23 Jumlah Pelayanan Rawat Jalan dan Rawat Inap Bagi Peserta Badan Penyelenggara Jaminan Sosial (BPJS) Kesehatan di Kota Solok, 2021
Number of Outpatient and Inpatient Services for Health Social Security Administering Bodies Members in Solok Municipality, 2021

Jenis Pelayanan <i>Types of Services</i>	Jumlah Pelayanan ^x <i>Number of Services^x</i>	Keterangan <i>Remarks</i>
(1)	(2)	(3)
1. Rawat Jalan Tingkat Pertama (RJTP)		
Jumlah Kasus	141 443	
Rate	144,75	
2. Rawat Jalan Tingkat Lanjutan (RJTL)		
Jumlah Kasus	112 913	Data berdasarkan bulan pelayanan Januari sampai dengan Desember 2021
Rate	137,88	
3. Rawat Inap Tingkat Lanjutan (RITL)		
Jumlah Kasus	12 719	
Rate	15,53	
4. Kasus Obat Kronis Rawat Jalan		
Jumlah Kasus	122 209	

Catatan/Note: ...

Sumber/Source: BPJS Kesehatan Cabang Solok/BPJS Kesehatan, Solok Branch

Tabel
Table 4.2.24

Jumlah 10 Kasus Diagnosa Terbanyak Rawat Jalan Tingkat Lanjut Peserta Badan Penyelenggara Jaminan Sosial (BPJS) Kesehatan di Kota Solok, 2021
Number of 10 Most Advanced Outpatient Diagnostic Cases of Health Social Security Administering Bodies Members in Solok Municipality, 2021

Jenis Diagnosa <i>Types of Diagnosis</i>		Jumlah Kasus <i>Number of Cases</i>
(1)		(2)
1.	Z760-Issue of Repeat Prescription	40 750
2.	Z098-Follow-up Examination After Other Treatment For Other Conditions	23 712
3.	Z501-Other Physical Therapy	8 402
4.	Z090-Follow-up Examination After Surgery For Other Conditions	4 518
5.	Z491-Extracorporeal Dialysis	4 493
6.	Z488-Other Specified Surgical Follow-Up Care	2 191
7.	Z390-Care And Examination Immediately After Delivery	1 679
8.	R104-Other And Unspecified Abdominal Pain	1 360
9.	Z505-Speech Therapy	1 342
10.	H521-Myopia	1 035
Jumlah/Total		89 482

Sumber/Source: BPJS Kesehatan Cabang Solok/BPJS Kesehatan, Solok Branch

Tabel 4.2.25 **Jumlah 10 Kasus Diagnosa Terbanyak Rawat Inap Tingkat Lanjut Peserta Badan Penyelenggara Jaminan Sosial (BPJS) Kesehatan di Kota Solok, 2021**
Number of 10 Most Advanced Inpatient Diagnostic Cases of Health Social Security Administering Bodies Members in Solok Municipality, 2021

Jenis Diagnosa <i>Types of Diagnosis</i>		Jumlah Kasus <i>Number of Cases</i>
(1)		(2)
1.	P034-Fetus And Newborn Affected By Caesarean Delivery	1 418
2.	O342-Maternal Care Due To Uterine Scar From Previous Surgery	540
3.	J180-Bronchopneumonia, Unspecified	410
4.	O800-Spontaneous Vertex Delivery	334
5.	O339-Maternal Care For Disproportion, Unspecified	296
6.	K30-Dyspepsia	291
7.	O420-Premature Rupture Of Membranes, Onset Of Labour Within 24 Hours	241
8.	F200-Paranoid Schizophrenia	228
9.	O610-Failed Medical Induction Of Labour	197
10.	O321-Maternal Care For Breech Presentation	190
Jumlah/Total		4 145

Sumber/Source: BPJS Kesehatan Cabang Solok/BPJS Kesehatan, Solok Branch

Tabel
Table 4.2.26

Jumlah Peserta Keluarga Berencana (KB) Baru menurut Kecamatan dan Alat Kontrasepsi yang Digunakan di Kota Solok, 2021
Number of New Family Planning Participants by Subdistrict and Contraception Used in Solok Municipality, 2021

Kecamatan Subdistrict	Jenis Alat Kontrasepsi Types of Contraceptions						Jumlah Total
	Intrauterine Device (IUD)	Suntik Injection	Implan Implant	Metode Operasi Wanita (MOW)	Metode Operasi Pria (MOP)	Lainnya Others	
(1)	(2)	(3)	(4)	(5)	(6)	(7)	(8)
Lubuk Sikarah	232	288	75	15	3	157	770
Tanjung Harapan	156	236	41	10	2	154	599
Kota Solok	388	524	116	25	5	311	1 369

Sumber/Source: Dinas Pengendalian Penduduk dan KB Kota Solok/Regional Office of Population Control and Family Planning of Solok Municipality

Tabel
Table 4.2.27

Jumlah Alat Kontrasepsi yang Digunakan Pasangan Usia Subur menurut Kecamatan dan Jenis Alat Kontrasepsi di Kota Solok, 2021
Number of Contraceptions Used by Spouses of Fertile Age by Subdistrict and Type in Solok Municipality, 2021

Kecamatan Subdistrict	Jenis Alat Kontrasepsi Types of Contraceptions						Jumlah Total
	Intrauterine Device (IUD)	Suntik Injection	Implan Implant	Metode Operasi Wanita (MOW)	Metode Operasi Pria (MOP)	Lainnya Others	
(1)	(2)	(3)	(4)	(5)	(6)	(7)	(8)
Lubuk Sikarah	913	1 196	520	424	15	876	3 944
Tanjung Harapan	689	818	418	316	7	725	2 973
Kota Solok	1 602	2 014	938	740	22	1 601	6 917

Sumber/Source: Dinas Pengendalian Penduduk dan KB Kota Solok/Regional Office of Population Control and Family Planning of Solok Municipality

Tabel
Table 4.2.28

Jumlah Pasangan Usia Subur, Jumlah Peserta Keluarga Berencana (KB), dan Jumlah Bukan Peserta Keluarga Berencana (KB) menurut Kecamatan di Kota Solok, 2021
Number of Spouses of Fertile Age, Family Planning Participants, and Non Family Planning Participant by Subdistrict in Solok Municipality, 2021

Kecamatan Subdistrict	Pasangan Usia Subur Spouses of Fertile Ages	Peserta KB/Acceptors		Bukan Peserta KB Non-Acceptors
		Aktif Active	Baru Implant	
(1)	(2)	(3)	(4)	(5)
Lubuk Sikarah	5 824	3 944	130	1 880
Tanjung Harapan	4 488	2 973	173	1 515
Kota Solok	10 312	6 917	303	3 395

Sumber/Source: Dinas Pengendalian Penduduk dan Keluarga Berencana (KB) Kota Solok/Regional Office of Population Control and Family Planning of Solok Municipality

Tabel 4.2.29 Jumlah Tenaga Pengelola Program Keluarga Berencana (KB) menurut Kecamatan di Kota Solok, 2021
Number of Personnel Managing of Family Planning Program by Subdistrict in Solok Municipality, 2021

Tenaga Pengelola Managing Staff	Kecamatan/ Subdistrict		Jumlah Total
	Lubuk Sikarah	Tanjung Harapan	
(1)	(2)	(3)	(4)
1. Pengawas PLKB	1	1	2
2. PKB	8	6	14
3. Dokter	12	6	18
4. Bidan	34	28	62
5. PPKBD	7	6	13
6. Sub PPKBD	75	69	144
Jumlah/Total	137	116	253

Sumber/Source: Dinas Pengendalian Penduduk dan Keluarga Berencana (KB) Kota Solok/Regional Office of Population Control and Family Planning of Solok Municipality

Tabel
Table 4.2.30

Jumlah Penerima Jaminan Kesehatan Masyarakat (Jamkesmas) dan Jaminan Kesehatan Daerah (Jamkesda) menurut Kecamatan di Kota Solok, 2021
Number of Recipients of Public Health Insurance (Jamkesmas) and Regional Health Insurance (Jamkesda) by Subdistrict in Solok Municipality, 2021

Kecamatan Subdistrict	Jamkesmas Public Health Insurance	Jamkesda Regional Health Insurance	Jumlah Total
(1)	(2)	(3)	(4)
Lubuk Sikarah	8 620	8 019	16 639
Tanjung Harapan	4 885	7 024	11 909
Kota Solok	13 505	15 043	28 548

Sumber/Source: Dinas Sosial Kota Solok/Regional Office of Social Services of Solok Municipality

4.3 AGAMA DAN SOSIAL LAINNYA RELIGION AND OTHER SOCIAL AFFAIRS

Tabel 4.3.1 **Jumlah Penduduk menurut Kecamatan dan Agama yang Dianut di Kota Solok, 2021**
Table 4.3.1 **Population by Subdistrict and Religion in Solok Municipality, 2021**

Kecamatan Subdistrict	Islam Islam	Protestan Protestant	Katolik Catholic	Hindu Hindu	Budha Buddha	Jumlah Total
(1)	(2)	(3)	(4)	(5)	(6)	(7)
Lubuk Sikarah	41 723	351	200	-	1	42 275
Tanjung Harapan	34 432	168	76	-	8	34 684
Kota Solok	76 155	519	276	-	9	76 959

Sumber/Source: Dinas Kependudukan dan Pencatatan Sipil Kota Solok/Regional Office of Population and Civil Registration of Solok Municipality

Tabel 4.3.2 Jumlah Tempat Peribadatan menurut Kecamatan di Kota Solok, 2021
Table *Number of Places of Worship by Subdistrict in Solok Municipality, 2021*

Kecamatan Subdistrict	Masjid Mosque	Mushola Prayer Room	Gereja Protestan Protestant Church	Gereja Katholik Catholic Church	Pura Temple	Vihara
(1)	(2)	(3)	(4)	(5)	(6)	(7)
Lubuk Sikarah	37	51	-	-	-	-
Tanjung Harapan	35	36	-	-	-	-
Kota Solok	72	87	-	-	-	-

Sumber/Source: Kantor Kementerian Agama Kota Solok/Regional Office of Religion of Solok Municipality

Tabel 4.3.3 **Jumlah Pernikahan menurut Kecamatan di Kota Solok, 2021**
Table *Number of Marriages by Subdistrict in Solok Municipality, 2021*

Kecamatan Subdistrict	Nikah Marriages
(1)	(2)
Lubuk Sikarah	330
Tanjung Harapan	254
Kota Solok	584

Sumber/Source: Kantor Kementerian Agama Kota Solok/Regional Office of Religion of Solok Municipality

Tabel 4.3.4 Jumlah Perceraian menurut Faktor Penyebab di Kota Solok, 2020 dan 2021
Table *Number of Divorces by Cause Factors in Solok Municipality, 2020 and 2021*

Penyebab Perceraian <i>Causes of Divorces</i>		2020	2021
(1)	(2)	(3)	(3)
1. Poligami Tak Sehat/ <i>Poligamy</i>	-	-	-
2. Cemburu/ <i>Jealousy</i>	-	-	-
3. Ekonomi/ <i>Economy</i>	5	2	
4. Tak Bertanggung Jawab/ <i>Unresponsible</i>	73	45	
5. Cacat Biologis/ <i>Biological</i>	-	-	-
6. Orang Ketiga/ <i>Third Person</i>	-	-	-
7. Tidak Harmonis/ <i>Unharmonious</i>	270	306	
8. Krisis Akhlak/ <i>Morality</i>	-	-	-
9. Penganiayaan/ <i>Persecution</i>	-	1	
10. Lainnya/ <i>Others</i>	-	1	
Kota Solok	348	355	

Catatan/*Note*: Termasuk Kecamatan X Koto Diatas, X Koto Singkarak, IX Koto Sungai Lasi, dan Junjung Sirih
 Sumber/*Source*: Pengadilan Agama Kota Solok/*Religious Court of Solok Municipality*

Tabel 4.3.5 Jumlah Kelurahan yang Mengalami Bencana Alam¹ menurut Kecamatan di Kota Solok, 2019-2021
Table *Number of Urban Villages that Had Natural Disaster¹ by Subdistrict in Solok Municipality, 2019-2021*

Kecamatan Subdistrict	Banjir/Flood		
	2019	2020	2021
(1)	(2)	(3)	(4)
Lubuk Sikarah	-	3	5
Tanjung Harapan	2	5	3
Kota Solok	2	8	8

Lanjutan Tabel/*Continued Table* 4.3.5

Kecamatan <i>Subdistrict</i>	Gempa Bumi/ <i>Earthquake</i>		
	2019	2020	2021
(1)	(5)	(6)	(7)
Lubuk Sikarah	-	-	-
Tanjung Harapan	-	-	-
Kota Solok	-	-	-

Lanjutan Tabel/*Continued Table 4.3.5*

Kecamatan <i>Subdistrict</i>	Tanah Longsor/ <i>Landslide</i>		
	2019	2020	2021
(1)	(8)	(9)	(10)
Lubuk Sikarah	-	-	1
Tanjung Harapan	-	2	1
Kota Solok	-	2	2

Catatan/*Note*: ¹Desa pada tabel ini termasuk Unit Permukiman Transmigrasi (UPT) yang masih dibina oleh kementerian terkait dan nagari di Provinsi Sumatera Barat/*Villages in this table are included in Transmigration Settlement Unit which is still fostered by the relevant ministries and the nagari in the Province of Sumatera Barat*

²Terjadi dalam tiga tahun terakhir sampai dengan saat pencacahan/*Occured during the last three years by the time of enumeration*

Sumber/*Source*: BPS, Pendataan Potensi Desa (Podes)/*BPS-Statistics Indonesia, Village Potential Data Collecting*

Tabel
Table 4.3.6

Jumlah Keluarga Terdampak Bencana dan Jumlah Korban Manusia yang Diakibatkan Bencana Alam menurut Kecamatan di Kota Solok, 2021
Number of Families Affected and Number of Victims Due to Natural Disaster by Subdistrict in Solok Municipality, 2021

Kecamatan Subdistrict	Jumlah Keluarga Terdampak Bencana Number of Families Affected	Jumlah Korban Bencana Number of Victims				Jumlah Total
		Meninggal Died	Hilang Lost	Luka Berat Seriously Injured	Luka Ringan Minor Injured	
(1)	(2)	(3)	(4)	(5)	(6)	(7)
Lubuk Sikarah	1 567	-	-	-	-	-
Tanjung Harapan	307	-	-	-	-	-
Kota Solok	1 874	-	-	-	-	-

Sumber/Source: Badan Penanggulangan Bencana Kota Solok/Regional Disaster Management Agency of Solok Municipality

Tabel 4.3.7 Jumlah Kerusakan Rumah yang Diakibatkan Bencana Alam menurut Kecamatan di Kota Solok, 2021
Table *Number of Damaged Houses Due to Natural Disaster by Subdistrict in Solok Municipality, 2021*

Kecamatan Subdistrict	Jumlah Kerusakan Rumah Number of Damaged Houses			
	Rusak Berat Heavily Damaged	Rusak Sedang Moderately Damaged	Rusak Ringan Minor Damaged	Jumlah Total
(1)	(2)	(3)	(4)	(5)
Lubuk Sikarah	5	3	1 560	1 568
Tanjung Harapan	3	-	304	307
Kota Solok	8	3	1 864	1 875

Sumber/Source: Badan Penanggulangan Bencana Kota Solok/Regional Disaster Management Agency of Solok Municipality

Tabel
Table 4.3.8

Jumlah Penerima Bantuan dan Anggaran Bantuan Sosial Pangan menurut Kecamatan di Kota Solok, 2021
Number of Aid Recipients and Food Social Assistance Budget by Subdistrict in Solok Municipality, 2021

Kecamatan Subdistrict	Penerima Bantuan (KK) Number of Aid Recipients (households)		Anggaran Bantuan Sosial Pangan Food Social Assistance Budget
	KK Families	Jiwa People	
(1)	(2)	(3)	(4)
Lubuk Sikarah	454	1 397	27 940 000
Tanjung Harapan	136	435	8 700 000
Kota Solok	590	1 832	36 640 000

Sumber/Source: Badan Penanggulangan Bencana Kota Solok/Regional Disaster Management Agency of Solok Municipality

Tabel 4.3.9 Jumlah Tokoh Agama Islam menurut Tingkat Pendidikan di Kota Solok, 2021
Number of Islamic Religious Leaders by Education Level in Solok Municipality, 2021

Tokoh Agama Islam <i>Islamic Religious Leaders</i>	Tingkat Pendidikan <i>Educational Level</i>					Jumlah <i>Total</i>
	SD <i>Primary School</i>	SLTP <i>Lower Secondary School</i>	SLTA <i>Upper Secondary School</i>	Akademi DIII <i>Academy</i>	Perguruan Tinggi <i>College</i>	
(1)	(2)	(3)	(4)	(5)	(6)	(7)
Ulama	-	-	10	15	55	80
Mubaligh	-	-	23	12	85	120
Khatib	-	-	-	10	90	100
Penyuluh Agama	-	-	-	-	28	28
Jumlah/Total	-	-	33	37	258	328

Sumber/Source: Kantor Kementerian Agama Kota Solok/Regional Office of Religion of Solok Municipality

Tabel
Table 4.3.10

Jumlah Tokoh Agama Islam menurut Kelompok Umur di Kota Solok, 2021
Number of Islamic Religious Leaders by Age Group in Solok Municipality, 2021

Tokoh Agama Islam <i>Islamic Religious Leaders</i>	Kelompok Umur/ <i>Age Group</i>					Jumlah <i>Total</i>
	< 20	20-30	30-40	40-50	> 50	
(1)	(2)	(3)	(4)	(5)	(6)	(7)
Ulama	-	-	20	30	30	80
Mubaligh	-	-	30	50	40	120
Khatib	-	-	25	60	15	100
Penyuluh Agama	-	-	-	28	-	28
Jumlah/Total	-	-	75	168	85	328

Sumber/*Source*: Kantor Kementerian Agama Kota Solok/*Regional Office of Religion of Solok Municipality*

Tabel 4.3.11 Jumlah Jemaah Haji menurut Kecamatan dan Jenis Kelamin di Kota Solok, 2021
Table *Number of Moslem Pilgrims by Subdistrict and Sex in Solok Municipality, 2021*

Kecamatan Subdistrict	Laki-laki Male	Perempuan Female	Jumlah Total
(1)	(2)	(3)	(4)
Lubuk Sikarah	16	31	47
Tanjung Harapan	26	41	67
Mutasi	-	-	-
Kota Solok	42	72	114

Catatan/Note: Data yang tersedia adalah jumlah jemaah haji yang seharusnya diberangkatkan di tahun 2021/*The data available is the number of pilgrims who should depart in 2021*

Sumber/Source: Kantor Kementerian Agama Kota Solok/*Regional Office of Religion of Solok Municipality*

Tabel
Table 4.3.12

Jumlah Jemaah Haji menurut Kelompok Umur dan Jenis Kelamin di Kota Solok, 2021
Number of Moslem Pilgrims by Age Group and Sex in Solok Municipality, 2021

Kecamatan <i>Subdistrict</i>	Kelompok Umur dan Jenis Kelamin <i>Age Group and Sex</i>						Jumlah <i>Total</i>
	5-25		26-50		>50		
	Laki-laki <i>Male</i>	Perempuan <i>Female</i>	Laki-laki <i>Male</i>	Perempuan <i>Female</i>	Laki-laki <i>Male</i>	Perempuan <i>Female</i>	
(1)	(2)	(3)	(4)	(5)	(6)	(7)	(8)
Lubuk Sikarah	-	-	3	8	13	23	47
Tanjung Harapan	1	-	5	9	20	32	67
Mutasi	-	-	-	-	-	-	-
Jumlah/Total	1	-	8	17	33	55	114

Catatan/Note: Data yang tersedia adalah jumlah jemaah haji yang seharusnya diberangkatkan di tahun 2021/*The data available is the number of pilgrims who should depart in 2021*

Sumber/Source: Kantor Kementerian Agama Kota Solok/*Regional Office of Religion of Solok Municipality*

Tabel 4.3.13 **Jumlah Jemaah Haji menurut Jenis Pekerjaan di Kota Solok, 2021**
Table **Number of Pilgrims by Occupations in Solok Municipality, 2021**

Kecamatan Subdistrict	Jenis Pekerjaan Occupations						Jumlah Total
	Petani Farmer	Pedagang Trader	PNS Civil Servant	TNI dan Polri Army and Police	Pensiun Retired	Lainnya Others	
(1)	(2)	(3)	(4)	(5)	(6)	(7)	(8)
Lubuk Sikarah	2	18	15	-	12	-	47
Tanjung Harapan	-	30	13	3	17	4	67
Mutasi	-	-	-	-	-	-	-
Jumlah/Total	2	48	28	3	29	4	114

Catatan/Note: Data yang tersedia adalah jumlah jemaah haji yang seharusnya diberangkatkan di tahun 2021/The data available is the number of pilgrims who should depart in 2021

Sumber/Source: Kantor Kementerian Agama Kota Solok/Regional Office of Religion of Solok Municipality

Tabel
Table 4.3.14**Jumlah Jemaah Haji menurut Kecamatan dan Tingkat Pendidikan di Kota Solok, 2021**
Number of Pilgrims by Subdistrict and Education Level in Solok Municipality, 2021

Kecamatan Subdistrict	Tingkat Pendidikan Educational Level					Jumlah Total
	SD Primary School	SLTP Lower Secondary School	SLTA Upper Secondary School	Akademi DIII Academy	Perguruan Tinggi College	
(1)	(2)	(3)	(4)	(5)	(6)	(7)
Lubuk Sikarah	2	5	15	5	20	47
Tanjung Harapan	-	-	20	3	44	67
Mutasi	-	-	-	-	-	-
Jumlah/Total	2	5	35	8	64	114

Catatan/Note: Data yang tersedia adalah jumlah jemaah haji yang seharusnya diberangkatkan di tahun 2021/The data available is the number of pilgrims who should depart in 2021

Sumber/Source: Kantor Kementerian Agama Kota Solok/Regional Office of Religion of Solok Municipality

Tabel 4.3.15 Jumlah Jemaah Haji menurut Kecamatan dan Frekuensi Menunaikan Ibadah Haji di Kota Solok, 2021
Number of Pilgrims by Subdistrict and Frequency Undergo in Solok Municipality, 2021

Kecamatan Subdistrict	Pertama Kali The First Time	Kedua Kali The Second Time	Ketiga Kali The Third Time	Keempat Kali atau Lebih The Fourth Time or More	Jumlah Total
(1)	(2)	(3)	(4)	(5)	(6)
Lubuk Sikarah	45	2	-	-	47
Tanjung Harapan	62	2	-	3	67
Mutasi	-	-	-	-	-
Jumlah/Total	107	4	-	3	114

Catatan/Note: Data yang tersedia adalah jumlah jemaah haji yang seharusnya diberangkatkan di tahun 2021/The data available is the number of pilgrims who should depart in 2021

Sumber/Source: Kantor Kementerian Agama Kota Solok/Regional Office of Religion of Solok Municipality

Tabel
Table 4.3.16

**Besaran Ongkos Naik Haji (ONH) Sepuluh Tahun Terakhir
di Kota Solok, 2011-2021**
Hajj Operation Cost in Solok Municipality, 2011-2021

Tahun Year	Ongkos Naik Haji (ONH) Hajj Operation Cost
(1)	(2)
2011	\$ 3 369
2012	\$ 3 617
2013	\$ 3 527
2014	\$ 3 329
2015	\$ 3016
2016	Rp 32 519 099,-
2017	Rp 34 256 045,-
2018	Rp 33 068 245,-
2019	Rp 35 235 602,-
2020	-
2021	-

Sumber/Source: Kantor Kementerian Agama Kota Solok/Regional Office of Religion of Solok Municipality

Tabel 4.3.17 **Jumlah Perkara yang Diterima oleh Pengadilan Agama Solok, 2021**
Table 4.3.17 **Number of Cases Received by Religious Court of Solok, 2021**

Bulan Month	Perkara Bulan Lalu Last Month's Cases	Perkara Baru New Cases	Jumlah Diselesaikan Resolved Cases	Sisa Perkara Akhir Bulan Cases Remained at The End of The Month
(1)	(2)	(3)	(4)	(5)
Januari/January	2	53	26	29
Februari/February	29	52	53	28
Maret/March	28	60	51	37
April/April	37	33	52	18
Mei/May	18	11	18	11
Juni/June	11	61	51	21
Juli/July	21	30	38	13
Agustus/August	13	45	33	25
September/September	25	41	42	24
Oktober/October	24	46	42	28
November/November	28	40	41	27
Desember/December	27	27	52	2
Jumlah/Total	-	499	499	2

Lanjutan Tabel/*Continued Table 4.3.17*

Bulan Month	Perkara Diselesaikan Cases Resolved				
	Dicabut Withdrawn	Ditolak Rejected	Diputuskan Decided	Gugur Failed	Tidak Diterima Not Accepted
(1)	(6)	(7)	(8)	(9)	(10)
Januari/January	-	-	25	-	1
Februari/February	1	-	51	1	-
Maret/March	3	1	47	-	-
April/April	6	3	42	1	-
Mei/May	3	2	12	-	1
Juni/June	4	1	46	-	-
Juli/July	2	1	35	-	-
Agustus/August	3	-	28	1	1
September/September	2	1	37	1	1
Oktober/October	5	1	36	-	-
November/November	6	-	35	-	-
Desember/December	6	-	46	-	-
Jumlah/Total	41	10	440	4	4

Catatan/Note: Termasuk Kecamatan X koto Diatas, X Koto Singkarak, IX koto Sungai Lasi dan Junjung Sirih

Sumber/Source: Pengadilan Agama Kota Solok/Religious Court of Solok Municipality

Tabel 4.3.18 Jumlah Perkara Perkawinan yang Diputuskan oleh Pengadilan Agama Kota Solok, 2021
Table 4.3.18 Number of Marriage Cases That Was Decided by Religious Court of Solok Municipality, 2021

Bulan Month	Poligami Polygamy	Isbat Nikah Isbat of Marriage	Cerai Talak Divorces	Cerai Gugat Consisted Divorces	Dispensasi Nikah Marriage Dispensation	Harta Bersama Division of Property
(1)	(2)	(3)	(4)	(5)	(6)	(7)
Januari/January	-	2	6	14	3	-
Februari/February	-	4	13	28	5	-
Maret/March	-	3	8	32	5	1
April/April	-	8	8	30	2	-
Mei/May	-	1	3	10	1	1
Juni/June	-	1	11	37	1	-
Juli/July	-	1	11	21	2	-
Agustus/August	-	1	8	16	7	-
September/September	-	4	10	23	2	-
Oktober/October	-	4	16	20	1	-
November/November	-	3	7	26	-	1
Desember/December	-	4	9	33	4	-
Jumlah/Total	-	36	110	290	33	3

Catatan/Note: Termasuk Kecamatan X koto Diatas, X Koto Singkarak, IX koto Sungai Lasi dan Junjung Sirih

Sumber/Source: Pengadilan Agama Kota Solok/Religious Court of Solok Municipality

Tabel 4.3.19 Jumlah Perkara Selain Perkawinan yang Diputuskan oleh Pengadilan Agama Kota Solok, 2021
Number of Non Marriage Cases That Was Decided by Religious Court of Solok Municipality, 2021

Bulan Month	Kewarisan Inheritance	Penetapan Waris Inheritance Rights	Adopsi Anak Child Adoption	Wali Adhal Adhal Guardian	Penunjukan Wali Guardian Rights	Penguasaan Anak Child Custody	Hibah Grant
(1)	(2)	(3)	(4)	(5)	(6)	(7)	(8)
Januari/January	-	-	-	-	-	1	-
Februari/February	-	-	-	-	2	2	-
Maret/March	-	1	-	-	1	-	-
April/April	-	2	-	-	1	1	-
Mei/May	-	2	-	-	-	-	-
Juni/June	-	-	-	1	-	-	-
Juli/July	1	1	-	-	-	-	-
Agustus/August	-	-	-	-	-	1	-
September/September	-	2	-	-	-	1	-
Oktober/October	-	1	-	-	-	-	-
November/November	-	3	1	-	-	-	-
Desember/December	-	2	-	-	-	-	-
Jumlah/Total	1	14	1	1	4	6	-

Sumber/Source: Pengadilan Agama Kota Solok/Religious Court of Solok Municipality

Tabel 4.3.20 **Penyebab Perceraian yang Diputuskan oleh Pengadilan Agama Kota Solok, 2021**
Table **Causes of Divorces by Months of Solok Municipality, 2021**

Penyebab Perceraian <i>Causes of Divorces</i>	Bulan <i>Month</i>			
	Januari <i>January</i>	Februari <i>February</i>	Maret <i>March</i>	April <i>April</i>
(1)	(2)	(3)	(4)	(5)
1. Poligami Tak Sehat/ <i>Poligamy</i>	-	-	-	-
2. Cemburu/ <i>Jealousy</i>	-	-	-	-
3. Ekonomi/ <i>Economy</i>	2	-	-	-
4. Tak Bertanggung Jawab/ <i>Unresponsible</i>	2	4	11	3
5. Cacat Biologis/ <i>Biological Defects</i>	-	-	-	-
6. Orang Ketiga/ <i>Third Person</i>	-	-	-	-
7. Tidak Harmonis/ <i>Out of Harmony</i>	19	18	35	27
8. Krisis Akhlak/ <i>Moral Crisis</i>	-	-	-	-
9. Penganiayaan/ <i>Persecution</i>	-	-	-	-
10. Lainnya/ <i>Others</i>	1	-	-	-
Jumlah/Total	24	22	46	30

Lanjutan Tabel/*Continued Table* 4.3.20

Penyebab Perceraian <i>Causes of Divorces</i>	Bulan <i>Month</i>			
	Mei <i>May</i>	Juni <i>June</i>	Juli <i>July</i>	Agustus <i>August</i>
(1)	(6)	(7)	(8)	(9)
1. Poligami Tak Sehat/ <i>Poligamy</i>	-	-	-	-
2. Cemburu/ <i>Jealousy</i>	-	-	-	-
3. Ekonomi/ <i>Economy</i>	-	-	-	-
4. Tak Bertanggung Jawab/ <i>Unresponsible</i>	3	4	5	1
5. Cacat Biologis/ <i>Biological</i>	-	-	-	-
6. Orang Ketiga/ <i>Third Person</i>	-	-	-	-
7. Tidak Harmonis/ <i>Unharmonious</i>	25	15	31	24
8. Krisis Akhlak/ <i>Morality</i>	-	-	-	-
9. Penganiayaan/ <i>Persecution</i>	-	-	1	-
10. Lainnya/ <i>Others</i>	-	-	-	-
Jumlah/Total	28	19	37	25

Lanjutan Tabel/Continued Table 4.3.20

Penyebab Perceraian <i>Causes of Divorces</i>	Bulan <i>Month</i>			
	September <i>September</i>	Oktober <i>October</i>	November <i>November</i>	Desember <i>Desember</i>
(1)	(10)	(11)	(12)	(13)
1. Poligami Tak Sehat/ <i>Poligamy</i>	-	-	-	-
2. Cemburu/ <i>Jealousy</i>	-	-	-	-
3. Ekonomi/ <i>Economy</i>	-	-	-	-
4. Tak Bertanggung Jawab/ <i>Unresponsible</i>	2	1	6	3
5. Cacat Biologis/ <i>Biological</i>	-	-	-	-
6. Orang Ketiga/ <i>Third Person</i>	-	-	-	-
7. Tidak Harmonis/ <i>Unharmonious</i>	29	22	33	28
8. Krisis Akhlak/ <i>Morality</i>	-	-	-	-
9. Penganiayaan/ <i>Persecution</i>	-	-	-	-
10. Lainnya/ <i>Others</i>	-	-	-	-
Jumlah/Total	31	23	39	31

Catatan/Note: Termasuk Kecamatan X Koto Diatas, X Koto Singkarak, IX Koto Sungai Lasi, dan Junjung Sirih/These include X Koto Diatas, X Koto Singkarak, IX Koto Sungai Lasi, and Junjung Sirih Subdistrict.

Sumber/Source: Pengadilan Agama Kota Solok/Religious Court of Solok Municipality

Tabel
Table 4.3.21**Jumlah Kasus Kriminal yang Dilaporkan dan Diselesaikan oleh Kepolisian Resor Kota Solok menurut Jenis Kasus, 2021**
Number of Criminal Cases Reported and Resolved in Solok Municipality Police Station by Types of Cases, 2021

Jenis Kasus <i>Types of Cases</i>	Kasus Kriminal <i>Criminal Cases</i>	
	Dilaporkan <i>Reported</i>	Diselesaikan <i>Resolved</i>
(1)	(2)	(3)
1. Pencurian dengan Pemberatan (Curat)	13	9
2. Pencurian Kendaraan Bermotor (Curanmor)	7	4
3. Pencurian Biasa	7	6
4. Pengeroyokan	4	4
5. Judi	5	5
6. Penganiayaan Ringan	16	16
7. Penganiayaan Berat	11	11
8. Penggelapan	10	10
9. Penipuan	30	28
10. Penghinaan	5	5
11. Pengrusakan	3	3
12. Perbuatan Tidak Menyenangkan	1	1
13. Penadah	-	-
14. Serobot Tanah	3	3
15. Cabul	7	7
16. KDRT	2	2
17. Kekerasan terhadap Anak	3	3
18. Migas	-	-
19. Pemalsuan Uang	-	-
Jumlah/Total	127	117

Sumber/Source: Polisi Resor Kota Solok/Police Station of Solok Municipality

Tabel 4.3.22 **Jumlah Kasus Narkoba yang Dilaporkan dan Diselesaikan oleh Kepolisian Resor Kota Solok menurut Bulan, 2021**
Number of Drug Cases Reported and Resolved in Solok Municipality's Police Station by Month, 2021

Bulan Month	Kasus Narkoba Drug Cases	
	Dilaporkan Reported	Diselesaikan Resolved
(1)	(2)	(3)
Januari/January	4	-
Februari/February	5	2
Maret/March	5	3
April/April	6	2
Mei/May	4	5
Juni/June	4	5
Juli/July	5	4
Agustus/August	2	5
September/September	2	8
Oktober/October	-	-
November/November	3	4
Desember/December	2	1
Jumlah/Total	42	39

Sumber/Source: Polisi Resor Kota Solok/Police Station of Solok Municipality

Tabel
Table 4.3.23**Jumlah Kasus Kriminal yang Dilaporkan dan Diselesaikan oleh Kepolisian Resor Kota Solok menurut Bulan, 2021**
Number of Criminal Cases Reported and Resolved in Solok Municipality's Police Station by Month, 2021

Bulan Month	Kasus Kriminal Criminal Cases	
	Dilaporkan Reported	Diselesaikan Resolved
(1)	(2)	(3)
Januari/January	17	12
Februari/February	15	13
Maret/March	15	14
April/April	12	12
Mei/May	12	12
Juni/June	16	15
Juli/July	13	13
Agustus/August	17	17
September/September	10	9
Oktober/October	11	11
November/November	7	7
Desember/December	10	10
Jumlah/Total	155	145

Sumber/Source: Polisi Resor Kota Solok/Police Station of Solok Municipality

Tabel 4.3.24 Jumlah Surat Izin Mengemudi (SIM) Baru yang Dikeluarkan Kepolisian Resor Kota Solok menurut Bulan, 2021
Number of Driver's License Issued by Solok Municipality's Police Station by Month, 2021

Bulan Month	Jenis SIM Types of Driver's Licenses							
	A	AU	C	D	B1	B1U	B2	B2U
(1)	(2)	(3)	(4)	(5)	(6)	(7)	(8)	(9)
Januari/January	413	-	524	-	11	2	-	1
Februari/February	331	-	441	-	6	-	-	4
Maret/March	396	-	453	-	7	8	-	3
April/April	309	-	443	-	4	3	-	3
Mei/May	626	-	872	-	3	3	-	1
Juni/June	503	-	671	-	1	5	-	5
Juli/July	389	-	470	-	5	3	-	1
Agustus/August	297	-	322	-	2	1	-	7
September/September	281	-	454	-	10	2	-	1
Oktober/October	114	-	167	-	4	-	1	4
November/November	120	-	146	-	3	3	-	6
Desember/December	137	-	137	-	7	-	-	4
Jumlah/Total	3 916	-	5 100	-	63	30	1	40

Sumber/Source: Polisi Resor Kota Solok/Police Station of Solok Municipality

Tabel
Table 4.3.25**Jumlah Surat Izin Mengemudi (SIM) Perpanjangan yang
Dikeluarkan Kepolisian Resor Kota Solok menurut Bulan,
2021**
**Number of Renewal of Driver's License Issued by Solok
Municipality's Police Station, 2021**

Bulan Month	Jenis SIM Types of Driver's Licenses							
	A	AU	C	D	B1	B1U	B2	B2U
(1)	(2)	(3)	(4)	(5)	(6)	(7)	(8)	(9)
Januari/January	62	-	89	-	1	13	1	8
Februari/February	78	-	131	-	1	12	-	6
Maret/March	112	-	179	-	-	14	-	13
April/April	99	-	121	-	-	8	-	6
Mei/May	185	-	231	-	1	17	-	5
Juni/June	239	-	367	-	1	15	-	5
Juli/July	247	-	372	-	1	15	-	4
Agustus/August	215	-	310	-	1	8	-	5
September/September	217	-	265	-	3	17	-	15
Oktober/October	281	-	378	-	-	9	-	4
November/November	372	-	569	-	3	8	1	9
Desember/December	347	-	460	-	-	10	-	8
Jumlah/Total	2 454	-	3 472	-	12	146	2	88

Sumber/Source: Polisi Resor Kota Solok/Police Station of Solok Municipality

Tabel 4.3.26 **Jumlah Kecelakaan Lalu Lintas menurut Bulan yang Tercatat di Kepolisian Resor Kota Solok, 2021**
Table **Number of Traffic Accidents Recorded in Solok Municipality's Police Station, 2021**

Bulan Month	Jumlah Kecelakaan Number of Accidents	Korban Victims			Kerugian Materi (Rp 000) Material Loss (IDR. 000)
		Meninggal Dunia Died	Luka Berat Seriously Injured	Luka Ringan Slightly Injured	
(1)	(2)	(3)	(4)	(5)	(6)
Januari/January	5	2	-	9	2 100 000
Februari/February	11	2	-	17	4 400 000
Maret/March	4	3	-	7	1 500 000
April/April	5	-	-	10	1 500 000
Mei/May	7	2	-	11	4 800 000
Juni/June	4	2	-	2	2 300 000
Juli/July	2	-	-	3	5 300 000
Agustus/August	3	2	-	2	400 000
September/September	8	1	1	16	28 300 000
Oktober/October	5	2	-	4	6 600 000
November/November	9	2	-	20	42 400 000
Desember/December	5	1	-	9	18 600 000
Jumlah/Total	68	19	1	113	118 200 000

Sumber/Source: Polisi Resor Kota Solok/Police Station of Solok Municipality

Tabel
Table 4.3.27

**Jumlah Razia Lalu Lintas yang Dilaksanakan oleh
Kepolisian Resor Kota Solok, 2021**
**Number of Traffics Raids Carried Out by Solok Municipality's
Police Station, 2021**

Bulan Month	Banyak Razia ¹ Number of Raids	Banyak Kendaraan yang Terjaring Number of Vehicles Caught in The Raids	
		Roda 2 Motorcycles	Roda ≥ 4 Cars
(1)	(2)	(3)	(4)
Januari/January	-	80	4
Februari/February	-	150	21
Maret/March	-	153	18
April/April	-	168	15
Mei/May	-	203	10
Juni/June	-	159	10
Juli/July	-	134	7
Agustus/August	-	121	10
September/September	-	317	23
Oktober/October	-	235	24
November/November	-	288	10
Desember/December	-	126	20
Jumlah/Total	-	2 134	172

Catatan/Note: ¹ Tidak ada razia pada tahun 2021./There are no raids in 2021.

Sumber/Source: Polisi Resor Kota Solok/Police Station of Solok Municipality

Tabel
Table 4.3.28

**Jumlah Pelanggaran dan Denda Lalu Lintas di Wilayah
Kota Solok, 2021**
**Number of Traffics Violations and Fine by Month in Solok
Municipality, 2021**

Bulan Month	Pelanggaran Violation	Penindakan Enforcement		Denda Fine
		Tilang Ticketing	Teguran Warning	
(1)	(2)	(3)	(4)	(5)
Januari/January	84	...	72	8 045 000
Februari/February	171	...	67	17 180 000
Maret/March	171	...	46	22 160 000
April/April	183	...	168	20 295 000
Mei/May	213	...	90	21 040 000
Juni/June	169	...	74	17 100 000
Juli/July	141	...	59	15 875 000
Agustus/August	131	...	75	12 175 000
September/September	340	...	224	38 175 000
Oktober/October	259	...	150	20 945 000
November/November	298	...	286	37 380 000
Desember/December	146	...	154	14 570 000
Jumlah/Total	2 306	...	1 465	244 940 000

Sumber/Source: Polisi Resor Kota Solok/Police Station of Solok Municipality

Tabel 4.3.29 **Jumlah Penyelesaian Perkara di Kejaksaan Negeri Solok, 2021**
Table **Number of Cases Solved by Attorney of Solok, 2021**

Jenis Perkara <i>Types of Cases</i>	Banyak Perkara <i>Number of Cases</i>			
	Dibebaskan <i>Freed</i>	Dilimpahkan ke PN <i>Delegated</i>	Dikirim ke PN <i>Sent to Court</i>	Dihukum/ Diputuskan <i>Decided</i>
(1)	(2)	(3)	(4)	(5)
Ringan/ <i>Light</i>	-	-	-	-
Biasa/ <i>Ordinary</i>	-	127	127	78
Ekonomi/ <i>Economy</i>	-	-	-	-
Subversi/ <i>Subversion</i>	-	-	-	-
Korupsi/ <i>Corruption</i>	-	1	1	1
Narkotika/ <i>Narcotics</i>	-	110	110	70
Jumlah/Total	-	238	238	149

Sumber/Source: Kejaksaan Negeri Solok/*Domestic Prosecutor's Office of Solok*

Tabel 4.3.30 **Jumlah Tahanan Kejaksaan Negeri Solok, 2021**
Table 4.3.30 **Number of Case Files Prisoners In Attorney of Solok, 2021**

Jenis Perkara <i>Types of Cases</i>	Banyak Perkara <i>Number of Cases</i>		
	Diproses oleh Kejaksaan	Dikembalikan ke Penyidik	Diteruskan ke Pengadilan
	<i>Processed by The AGO</i>	<i>Returned to Investigator</i>	<i>Forwarded to The Court</i>
(1)	(2)	(3)	(4)
Ringan/ <i>Light</i>	-	-	-
Biasa/ <i>Ordinary</i>	118	-	118
Ekonomi/ <i>Economy</i>	-	-	-
Subversi/ <i>Subversion</i>	-	-	-
Korupsi/ <i>Corruption</i>	1	-	1
Narkotika/ <i>Narcotics</i>	141	-	141
Jumlah/Total	260	-	260

Sumber/Source: Kejaksaan Negeri Solok/*Domestic Prosecutor's Office of Solok*

Tabel
Table 4.3.31

**Jumlah Perkara yang Masuk, Diputuskan, dan Sisa di
Pengadilan Negeri Solok, 2021
Number of Cases Arrived, Solved, and Remains at District
Court of Solok, 2021**

Bulan Month	Sisa Bulan Lalu Last Month's Cases	Masuk Arrived	Diputuskan Solved	Sisa Bulan Ini Remained
(1)	(2)	(3)	(4)	(5)
Januari/January	10	12	9	13
Februari/February	13	8	2	19
Maret/March	19	16	9	27
April/April	27	14	13	27
Mei/May	27	4	6	25
Juni/June	25	17	16	27
Juli/July	27	10	12	27
Agustus/August	27	10	13	21
September/September	21	18	8	31
Oktober/October	31	6	13	24
November/November	24	11	22	13
Desember/December	13	4	6	12
Jumlah/Total	264	130	129	266

Sumber/Source: Pengadilan Negeri Solok/District Court of Solok

Tabel 4.3.32 **Jumlah Terdakwa yang Masuk, Diputuskan dan Sisa di Pengadilan Negeri Solok, 2021**
Table **Number of Cases Arrived, Solved, and Remains at District Court of Solok, 2021**

Bulan <i>Month</i>	Sisa Bulan Lalu <i>Last Month's Cases</i>	Masuk <i>Arrived</i>	Diputuskan <i>Solved</i>	Sisa Bulan Ini <i>Remained</i>
(1)	(2)	(3)	(4)	(5)
Januari/January	10	12	9	13
Februari/February	13	8	2	19
Maret/March	19	16	9	27
April/April	27	14	13	27
Mei/May	27	4	6	25
Juni/June	25	17	16	27
Juli/July	27	10	12	27
Agustus/August	27	10	13	21
September/September	21	18	8	31
Oktober/October	31	6	13	24
November/November	24	11	22	13
Desember/December	13	4	6	12
Jumlah/Total	264	130	129	266

Sumber/Source: Pengadilan Negeri Solok/District Court of Solok

Tabel
Table 4.3.33

**Jumlah Perkara yang Diputuskan Pengadilan Negeri
Solok menurut Bulan dan Jenis Perkara, 2021**
*Types of Cases That Was Solved at District Court of Solok,
2021*

Bulan <i>Month</i>	Jenis Perkara <i>Types of Cases</i>			Jumlah <i>Total</i>
	Biasa <i>Ordinary</i>	Sumir <i>Short</i>	Pelanggaran <i>Violation</i>	
(1)	(2)	(3)	(4)	(5)
Januari/ <i>January</i>	9	-	84	93
Februari/ <i>February</i>	2	-	171	173
Maret/ <i>March</i>	9	-	171	180
April/ <i>April</i>	13	-	183	196
Mei/ <i>May</i>	6	-	213	219
Juni/ <i>June</i>	16	-	169	185
Juli/ <i>July</i>	12	-	141	153
Agustus/ <i>August</i>	13	-	131	144
September/ <i>September</i>	8	-	340	348
Oktober/ <i>October</i>	13	-	259	272
November/ <i>November</i>	22	-	298	320
Desember/ <i>December</i>	6	-	146	152
Jumlah/<i>Total</i>	129	-	2 306	2 435

Sumber/*Source*: Pengadilan Negeri Solok/*District Court of Solok*

Tabel
Table 4.3.34**Sikap Terdakwa terhadap Putusan Perkara di Pengadilan Negeri Solok, 2021**
Type of Defendant's Attitude Toward Case Decision at Court of Solok, 2021

Bulan Month	Sikap Terdakwa Defendant's Attitude				Jumlah Total
	Terima Accepted	Banding Appeal	Kasasi Cassation	PK Judicial Review	
(1)	(2)	(3)	(4)	(5)	(6)
Januari/January	9	-	-	-	9
Februari/February	1	1	-	-	2
Maret/March	8	-	1	-	9
April/April	12	-	1	-	13
Mei/May	4	1	-	-	5
Juni/June	15	1	1	-	17
Juli/July	12	-	-	-	12
Agustus/August	13	-	-	-	13
September/September	7	-	-	1	8
Oktober/October	13	-	-	-	13
November/November	22	-	-	-	22
Desember/December	5	-	1	-	6
Jumlah/Total	121	3	4	1	129

Sumber/Source: Pengadilan Negeri Solok/District Court of Solok

Tabel
Table 4.3.35**Jumlah Terdakwa yang Diputus Perkaranya menurut Jenis Vonis yang Dijatuhkan Pengadilan Negeri Solok, 2021**
Number of Case Decision at District Court of Solok by Types of Verdict, 2021

Bulan Month	Vonis yang Dijatuhkan Verdict				Jumlah Total
	Bebas Murni Pure	Lebih Rendah dari Tuntutan Jaksa Lower than Claims	Sama dengan Tuntutan Jaksa Equal with Claims	Lebih Tinggi dari Tuntutan Jaksa Higher than Claims	
(1)	(2)	(3)	(4)	(5)	(6)
Januari/January	-	7	2	-	9
Februari/February	-	2	-	-	2
Maret/March	-	7	2	-	9
April/April	1	11	-	1	13
Mei/May	-	4	-	2	6
Juni/June	-	15	1	-	16
Juli/July	-	10	-	2	12
Agustus/August	-	10	3	-	13
September/September	-	7	1	-	8
Oktober/October	-	12	1	-	13
November/November	-	12	9	1	22
Desember/December	-	4	-	2	6
Jumlah/Total	1	101	19	8	129

Sumber/Source: Pengadilan Negeri Solok/District Court of Solok

Tabel
Table 4.3.36**Jumlah Terdakwa pada Pengadilan Negeri Solok menurut Masa Hukuman, 2021**
Number of Defendant at District Court of Solok by Length of Punishment, 2021

Bulan Month	Jumlah Terdakwa Number of Defendants	Masa Hukuman Length of Punishment				Seumur Hidup Lifetime	Mati Dead
		Bebas Free	< 1 Tahun < 1 Year	1-5 Tahun 1-5 Years	> 5 Tahun > 5 Years		
(1)	(2)	(3)	(4)	(5)	(6)	(7)	(8)
Januari/January	3	-	-	3	-	-	-
Februari/February	21	-	4	9	2	-	-
Maret/March	23	-	8	6	2	-	-
April/April	16	-	3	8	2	-	-
Mei/May	13	-	7	5	-	-	-
Juni/June	9	-	2	4	-	-	-
Juli/July	20	-	3	12	4	-	-
Agustus/August	13	-	-	11	1	-	-
September/September	19	-	3	9	4	-	-
Oktober/October	8	1	1	4	2	-	-
November/November	9	-	2	4	2	-	-
Desember/December	12	-	3	6	1	-	-
Jumlah/Total	166	1	36	81	20	-	-

Sumber/Source: Pengadilan Negeri Solok/District Court of Solok

Tabel
Table 4.3.37

Jumlah Narapidana di Lembaga Pemasyarakatan Kota Solok menurut Jenis Tindak Pidana, 2021
Number of Defendants at District Court of Solok by Length of Punishment, 2021

Bulan Month	Tindak Pidana Criminal Act		Jumlah Total
	Kejahatan Crime	Pelanggaran Violation	
(1)	(2)	(3)	(4)
Januari/January	412	88	500
Februari/February	391	89	480
Maret/March	381	93	474
April/April	399	100	499
Mei/May	391	126	517
Juni/June	395	125	520
Juli/July	401	147	548
Agustus/August	402	150	552
September/September	401	144	545
Oktober/October	401	139	540
November/November	403	138	541
Desember/December	402	136	538
Jumlah/Total	4 779	1 475	6 254

Sumber/Source: Lembaga Pemasyarakatan Kota Solok/Penitentiary of Solok Municipality

Tabel 4.3.38 Jumlah Penghuni Lembaga Pemasyarakatan Kota Solok menurut Status dan Lamanya Hukuman, 2021
Table 4.3.38 Number of Prisoners at Solok Municipality's Penitentiary by Status and Length of Punishment, 2021

Lamanya Hukuman Length of Punishment	Status/Status		
	Narapidana Prisoner	Tahanan Custody	Jumlah Total
(1)	(2)	(3)	(4)
Pidana Mati/Death Penalty	-	-	-
Penjara Seumur Hidup/Life Imprisonment	-	-	-
Penjara lebih dari 1 Tahun/Prison Sentence of 1 Year	419	-	419
Penjara 3 - 12 Bulan/Prison Sentence of 3 - 12 Months	11	-	11
Penjara kurang dari 3 Bulan/Prison Sentence of Less Than 3 Months	3	-	3
Dalam pemeriksaan Penyidik (A.I)/In The Investigation (A.I)	-	-	-
Dalam Pemeriksaan Jaksa (A.II)/In The Prosecutor's Examination (A.II)	-	4	4
Dalam Pemeriksaan Hakim (A.III)/In The Judge's Examination (A.III)	-	45	45
Keputusan yang masih dapat diubah (A.IV & A.V)/Sentences That Can Still be Changed (A.IV & A.V)	-	28	28
Jumlah/Total	433	77	510

Sumber/Source: Lembaga Pemasyarakatan Kota Solok/Penitentiary of Solok Municipality

Tabel
Table 4.3.39

Tambahan Narapidana di Lembaga Pemasyarakatan Kota Solok menurut Jenis Pelanggaran dan Jenis Kelamin, 2021
Additional of Prisoners at Solok Municipality's Penitentiary by Criminal Act and Sex, 2021

	Jenis Pelanggaran <i>Criminal Act</i>	Narapidana/Number of Prisoners		
		Laki-laki <i>Male</i>	Perempuan <i>Female</i>	Jumlah <i>Total</i>
	(1)	(2)	(3)	(4)
1.	Tindak Asusila/ <i>Immoral Acts</i>	65	-	65
2.	Senjata Api/ <i>Firearm Criminal</i>	-	-	-
3.	Ketertiban Umum/ <i>Violation of Public Order</i>	-	-	-
4.	Pelanggaran/ <i>Offense</i>	-	-	-
5.	Mata Uang/ <i>Currency Crime</i>	1	-	1
6.	Pemalsuan/ <i>Forgery</i>	-	-	-
7.	Kesusilaan/ <i>Decency</i>	-	-	-
8.	Perjudian/ <i>Gambling</i>	12	-	12
9.	Penculikan/ <i>Kidnapping</i>	-	-	-
10.	Pembunuhan/ <i>Murder</i>	9	-	9
11.	Penganiayaan/ <i>Persecution</i>	5	1	6
12.	Pencurian/ <i>Theft</i>	51	-	51
13.	Perampokan/ <i>Robbery</i>	-	-	-
14.	Pemerasan/ <i>Extortion</i>	-	-	-
15.	Penggelapan/ <i>Embezzlement</i>	10	3	13
16.	Penipuan/ <i>Fraud</i>	9	-	9
17.	Pengrusakan/ <i>Destruction</i>	-	-	-
18.	Lalu Lintas/ <i>Traffic Violation</i>	-	-	-
19.	Narkoba/ <i>Drugs</i>	314	1	315
20.	UU No 41 Tahun 1999/ <i>Law No. 41 of 1999</i>	-	-	-
21.	Lain-lain/ <i>Others</i>	28	1	29
	Jumlah/Total	504	6	510

Sumber/Source: Lembaga Pemasyarakatan Kota Solok/*Penitentiary of Solok Municipality*

Tabel
Table 4.3.40**Jumlah Penghuni Lembaga Pemasyarakatan Kota Solok
Dirinci menurut Tindak Pidana dan Status, 2021**
**Numbers of Prisoner at Solok Municipality's Penitentiary by
Criminal Act and Status, 2021**

	Jenis Pelanggaran <i>Criminal Act</i>	Status/Status		
		Narapidana <i>Prisoner</i>	Tahanan <i>Custody</i>	Jumlah <i>Total</i>
	(1)	(2)	(3)	(4)
1.	Tindak Asusila/ <i>Immoral Acts</i>	65	-	65
2.	Senjata Api/ <i>Firearm Criminal</i>	-	-	-
3.	Ketertiban Umum/ <i>Violation of Public Order</i>	-	-	-
4.	Pelanggaran/ <i>Offense</i>	-	-	-
5.	Mata Uang/ <i>Currency Crime</i>	1	-	1
6.	Pemalsuan/ <i>Forgery</i>	-	-	-
7.	Kesusilaan/ <i>Decency</i>	-	-	-
8.	Perjudian/ <i>Gambling</i>	1	11	12
9.	Penculikan/ <i>Kidnapping</i>	-	-	-
10.	Pembunuhan/ <i>Murder</i>	9	-	9
11.	Penganiayaan/ <i>Persecution</i>	5	1	6
12.	Pencurian/ <i>Theft</i>	50	1	51
13.	Perampokan/ <i>Robbery</i>	-	-	-
14.	Pemerasan/ <i>Extortion</i>	-	-	-
15.	Penggelapan/ <i>Embezzlement</i>	10	3	13
16.	Penipuan/ <i>Fraud</i>	9	-	9
17.	Pengrusakan/ <i>Destruction</i>	-	-	-
18.	Lalu Lintas/ <i>Traffic Violation</i>	-	-	-
19.	Narkoba/ <i>Drugs</i>	264	51	315
20.	UU No 41 Tahun 1999/ <i>Law No. 41 of 1999</i>	-	-	-
21.	Lain-lain/ <i>Others</i>	24	5	29
	Jumlah/Total	438	72	510

Sumber/Source: Lembaga Pemasyarakatan Kota Solok/*Penitentiary of Solok Municipality*

Tabel 4.3.41 **Korban Kekerasan terhadap Perempuan menurut Kelompok Umur di Kota Solok, 2020 dan 2021**
Table 4.3.41 **Victims of Violence Against Women by Age Group in Solok Municipality, 2020 and 2021**

Kelompok Umur <i>Age Group</i>	Tahun/Year	
	2020	2021
(1)	(2)	(3)
Remaja (18 - <25 tahun)/ <i>Teenagers (between 18 to 25 years old)</i>	5	2
25 tahun ke atas/ <i>Above 25 years old</i>	11	5
Jumlah/Total	16	7

Sumber/Source: Dinas Pemberdayaan Perempuan dan Perlindungan Anak Kota Solok/*Regional Office of Women Empowerment and Children's Services of Solok Municipality*

Tabel 4.3.42 **Korban Kekerasan terhadap Perempuan menurut Status Perkawinan di Kota Solok, 2020 dan 2021**
Table *Victims of Violence Against Women by Marital Status in Solok Municipality, 2020 and 2021*

Kelompok Umur <i>Age Group</i>	Tahun/Year	
	2020	2021
(1)	(2)	(3)
Belum Kawin/ <i>Single</i>	2	2
Kawin/ <i>Married</i>	13	5
Cerai/ <i>Divorced</i>	1	-
Jumlah/Total	16	7

Sumber/Source: Dinas Pemberdayaan Perempuan dan Perlindungan Anak Kota Solok/*Regional Office of Women Empowerment and Children's Services of Solok Municipality*

Tabel 4.3.43 **Korban Kekerasan terhadap Perempuan menurut Jenis Kekerasan di Kota Solok, 2020 dan 2021**
Victims of Violence Against Women by Types of Violences in Solok Municipality, 2020 and 2021

Jenis Kekerasan <i>Types of Violences</i>	Tahun/Year	
	2020	2021
(1)	(2)	(3)
Fisik/ <i>Physical Abuse</i>	8	4
Psikis/ <i>Psychological Violence</i>	2	-
Seksual/ <i>Sexual Abuse</i>	1	2
TPPO/ <i>Human Trafficking</i>	-	-
Penelantaran/ <i>Abandonment</i>	4	-
Lainnya/ <i>Others</i>	1	1
Jumlah/Total	16	7

Sumber/Source: Dinas Pemberdayaan Perempuan dan Perlindungan Anak Kota Solok/*Regional Office of Women Empowerment and Children's Services of Solok Municipality*

Tabel 4.3.44 **Korban Kekerasan terhadap Perempuan menurut Tempat Kejadian di Kota Solok, 2020 dan 2021**
Table *Victims of Violence Against Women by Scene in Solok Municipality, 2020 and 2021*

Tempat Kejadian <i>Scene</i>	Tahun/Year	
	2020	2021
(1)	(2)	(3)
Rumah Tangga/ <i>Household</i>	13	1
Tempat Kerja/ <i>Workplace</i>	-	-
Lainnya/ <i>Others</i>	3	6
Jumlah/Total	16	7

Sumber/*Source*: Dinas Pemberdayaan Perempuan dan Perlindungan Anak Kota Solok/*Regional Office of Women Empowerment and Children's Services of Solok Municipality*

Tabel 4.3.45 Jenis Pelayanan yang Diberikan pada Korban Kekerasan terhadap Perempuan di Kota Solok, 2020 dan 2021
Types of Services Given to The Victims of Violence Against Women in Solok Municipality, 2020 and 2021

Jenis Pelayanan <i>Types of Services</i>	Tahun/Year	
	2020	2021
(1)	(2)	(3)
Penanganan Pengaduan/ <i>The Handling of Complaints</i>	3	7
Pelayanan Kesehatan/ <i>Health Services</i>	-	7
Rehabilitasi Sosial/ <i>Social Rehabilitation</i>	-	5
Penegakan dan Bantuan Hukum/ <i>Law Enforcement and Legal Aid</i>	12	-
Pemulangan dan Reintegrasi/ <i>Repatriation and Reintegration</i>	-	-
Jumlah/Total	16	19

Sumber/Source: Dinas Pemberdayaan Perempuan dan Perlindungan Anak Kota Solok/*Regional Office of Women Empowerment and Children's Services of Solok Municipality*

Tabel 4.3.46 **Pelaku Kekerasan terhadap Perempuan menurut Jenis Kelamin dan Hubungan dengan Korban di Kota Solok, 2020 dan 2021**
Perpetrators of Violence Against Women by Sex and Relationship with The Victim in Solok Municipality, 2020 and 2021

Hubungan dengan Korban <i>Relationship with The Victim</i>	2020		2021	
	Laki-laki <i>Male</i>	Perempuan <i>Female</i>	Laki-laki <i>Male</i>	Perempuan <i>Female</i>
(1)	(2)	(3)	(4)	(5)
Orang Tua/ <i>Parents</i>	-	2	-	-
Keluarga/ <i>Family Member</i>	1	-	-	-
Lainnya/ <i>Others</i>	-	2	5	1
Suami/ <i>Spouse</i>	11	-	1	-
Jumlah/<i>Total</i>	12	4	6	1

Sumber/*Source*: Dinas Pemberdayaan Perempuan dan Perlindungan Anak Kota Solok/*Regional Office of Women Empowerment and Children's Services of Solok Municipality*

Tabel
Table 4.3.47

Korban Kekerasan terhadap Anak menurut Jenis Kelamin dan Jenis Kekerasan di Kota Solok, 2020 dan 2021
Victims of Violence Against Children by Sex and Types of Violence in Solok Municipality, 2020 and 2021

Jenis Kekerasan <i>Types of Violences</i>	2020		2021	
	Laki-laki <i>Male</i>	Perempuan <i>Female</i>	Laki-laki <i>Male</i>	Perempuan <i>Female</i>
(1)	(2)	(3)	(4)	(5)
Fisik/ <i>Physical Abuse</i>	1	1	5	1
Psikis/ <i>Psychological Violence</i>	-	-	-	-
Seksual/ <i>Sexual Abuse</i>	5	11	-	5
Eksplotasi/ <i>Child Exploitation</i>	-	-	-	-
Penelantaran/ <i>Abandonment</i>	-	-	1	1
Lainnya/ <i>Others</i>	-	-	3	2
Jumlah/Total	6	12	9	9

Sumber/Source: Dinas Pemberdayaan Perempuan dan Perlindungan Anak Kota Solok/*Regional Office of Women Empowerment and Children's Services of Solok Municipality*

Tabel 4.3.48 **Korban Kekerasan terhadap Anak menurut Tempat Kejadian di Kota Solok, 2020 dan 2021**
Table *Victims of Violence Against Children by Scene in Solok Municipality, 2020 and 2021*

Tempat Kejadian <i>Scenes</i>	Tahun/ <i>Year</i>	
	2020	2021
(1)	(2)	(3)
Rumah/ <i>Home</i>	2	7
Lingkungan/ <i>Neighborhood</i>	5	5
Sekolah/ <i>School</i>	5	2
Lainnya/ <i>Others</i>	6	4
Jumlah/<i>Total</i>	18	18

Sumber/*Source*: Dinas Pemberdayaan Perempuan dan Perlindungan Anak Kota Solok/*Regional Office of Women Empowerment and Children's Services of Solok Municipality*

Tabel
Table 4.3.49**Jenis Pelayanan yang Diberikan pada Korban Kekerasan terhadap Anak menurut Jenis Kelamin di Kota Solok, 2020 dan 2021**
Types of Services Given to The Victims of Violence Against Children by Sex in Solok Municipality, 2020 and 2021

Jenis Pelayanan <i>Types of Services</i>	2020		2021	
	Laki-laki <i>Boy</i>	Perempuan <i>Girl</i>	Laki-laki <i>Boy</i>	Perempuan <i>Girl</i>
(1)	(2)	(3)	(4)	(5)
Penanganan Pengaduan/ <i>The Handling of Complaints</i>	-	-	9	9
Pelayanan Kesehatan/ <i>Health Services</i>	-	-	7	1
Rehabilitasi Sosial/ <i>Social Rehabilitation</i>	-	-	-	-
Penegakan dan Bantuan Hukum/ <i>Law Enforcement and Legal Aid</i>	5	13	4	1
Pemulangan dan Reintegrasi/ <i>Repatriation and Reintegration</i>	-	-	-	-
Jumlah/Total	5	13	20	11

Sumber/Source: Dinas Pemberdayaan Perempuan dan Perlindungan Anak Kota Solok/*Regional Office of Women Empowerment and Children's Services of Solok Municipality*

Tabel 4.3.50 Jumlah Lembaga Layanan yang Menangani Anak Korban Kekerasan, 2020 dan 2021
Number of Service Agencies that Handle Children Victims of Violence, 2020 and 2021

Lembaga Layanan Service Agencies	Tahun/Year	
	2020	2021
(1)	(2)	(3)
Pusat Pelayanan Terpadu Pemberdayaan Perempuan dan Anak (P2TP2A)	1	1
Unit Pelayanan Perempuan dan Anak (UPPA)	1	1
Jumlah/Total	2	2

Sumber/Source: Dinas Pemberdayaan Perempuan dan Perlindungan Anak Kota Solok/Regional Office of Women Empowerment and Children's Services of Solok Municipality

4.4 KEMISKINAN POVERTY

Tabel 4.4.1 **Garis Kemiskinan, Jumlah, dan Persentase Penduduk Miskin di Kota Solok, 2014–2021**
Poverty Line, Number, and Percentage of Poor People in Solok Municipality, 2014–2021

Tahun Year	Garis Kemiskinan (rupiah/kapita/bulan) Poverty Line (rupiah/capita/month)	Jumlah Penduduk Miskin (ribu) Number of Poor People (thousand)	Persentase Penduduk Miskin Percentage of Poor People
(1)	(2)	(3)	(4)
2014	356 078,00	2,71	4,16
2015	370 229,00	2,72	4,12
2016	385 781,00	2,59	3,86
2017	413 297,00	2,50	3,66
2018	414 673,00	2,29	3,30
2019	450 377,00	2,29	3,24
2020	491 142,00	1,99	2,77
2021	464 977,00	2,31	3,12

Sumber/Source: BPS, Survei Sosial Ekonomi Nasional Maret/BPS-Statistics Indonesia, March National Socioeconomic Survey

Tabel 4.4.2 Indeks Kedalaman Kemiskinan dan Indeks Keparahan Kemiskinan di Kota Solok, 2014–2021
Table *Poverty Gap Index and Poverty Severity Index in Solok Municipality, 2014–2021*

Tahun Year	Indeks Kedalaman Kemiskinan Poverty Gap Index	Indeks Keparahan Kemiskinan Poverty Severity Index
(1)	(2)	(3)
2014	0,57	0,11
2015	0,49	0,08
2016	0,13	0,01
2017	0,62	0,23
2018	0,42	0,09
2019	0,29	0,04
2020	0,27	0,04
2021	0,28	0,05

Sumber/Source: BPS, Survei Sosial Ekonomi Nasional Maret/BPS-Statistics Indonesia, March National Socioeconomic Survey

5

PERTANIAN, PETERNAKAN, DAN PERIKANAN AGRICULTURE, LIVESTOCK, AND FISHERY

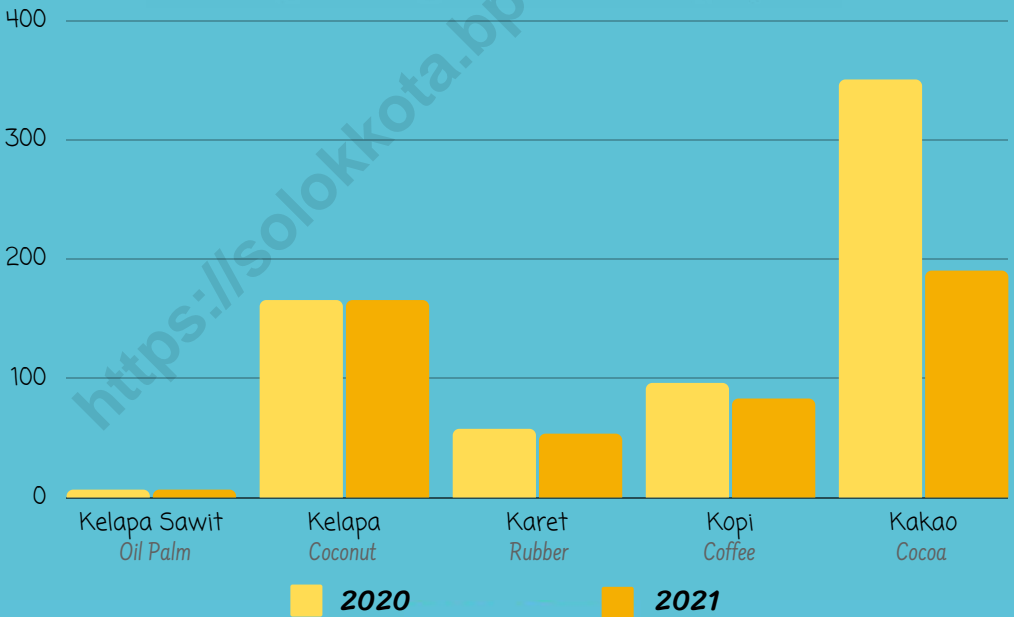
"Produksi padi di Kota Solok tahun 2021 adalah sebesar 14.579,25 ton."

"Rice production in Solok Municipality is 14,579,25 tons." (2021)



Produksi Tanaman Perkebunan (ton) di Kota Solok, 2021

Production of Estate Crops (ton) in Solok Municipality, 2021



PENJELASAN TEKNIS

1. Data bidang pertanian dikumpulkan dari Dinas Ketahanan Pangan Pertanian dan Perikanan Solok. Dinas Ketahanan Pangan Pertanian dan Perikanan Solok melaksanakan pengelolaan teknis terhadap subsektor tanaman pangan, hortikultural, perkebunan, kehutanan, perikanan, peternakan, penyuluhan pertanian dan ketahanan pangan.
2. Luas panen adalah luas kotor tanaman padi dan palawija, sayuran, buah-buahan, biofarmaka dan tanaman hias yang diambil hasilnya/dipanen pada periode pelaporan.
3. Produksi adalah hasil menurut bentuk produk dari setiap tanaman padi dan palawija, sayuran, buah-buahan, biofarmaka pada bulan/triwulan laporan.
4. Produktivitas adalah rata-rata jumlah produksi per luas panen. Produktivitas didapatkan dari Produksi pada tahun 2019 dibagi dengan luas panen selama tahun 2019.

TECHNICAL NOTES

1. *Agriculture data collected from the Office of Agriculture and Forestry, Department of Agriculture and Forestry to implement the technical management of food crops, horticultural, plantation, forestry, fishery, animal husbandry, agricultural extension and food security.*
2. *Harvested area is gross area which race and Pulses, vegetable, fruit, medicinal and ornamental plant of crop harvested during the period of report.*
3. *Production is the standard production quantity form of race and pulses, vegetable, fruit, medicinal and ornamental plant based on harvested area reported. monthly/quarterly.*
4. *Productivity is the average amount of production per area harvested. Productivity obtained from production in 2019 divided by the area harvested during 2019.*

ULASAN

Pada sektor tanaman pangan, BPS mencatat produksi padi sebesar 14.579,25 ton yang berasal dari lahan panen seluas 8.398,22 ha.

Pada sektor hortikultura, tiga tanaman sayuran dengan hasil terbanyak adalah bawang merah, cabai rawit, dan cabai besar dengan masing-masing nilai produksi sebesar 2.000,25 ton, 1.852,64 ton, dan 1,794,15 ton.

Selanjutnya, pada sektor tanaman perkebunan, tercatat bahwa komoditas yang menghasilkan produksi terbanyak adalah tanaman kakao, yaitu senilai 209,14 ton. Hasil tersebut dipanen dari lahan seluas 190 ha.

Sementara itu, pada sektor peternakan, Dinas Pertanian mencatat populasi ternak yang ada di Kota Solok sebanyak 2.617 ekor sapi, 17 ekor kerbau, 7 ekor kuda, dan 2.298 ekor kambing. Di samping itu juga terdapat 89.518 ekor ayam buras, 89.518 ekor ayam petelur, 320.525 ekor ayam ras pedaging, dan 17.738 ekor itik.

DESCRIPTION

In the food crop sector, BPS recorded rice production of 14,579.25 tons produced from 8,398.22 ha of harvested land.

In the horticulture sector, the three vegetable crops with the highest yields were shallots, cayenne pepper, and large chilies with production values of 2,000.25 tons, 1,852.64 tons, and 1,794.15 tons, respectively.

Furthermore, in the estate crops sector, it was noted that the commodity that produced the most production was cocoa, which was worth 209.14 tons. The results were harvested from an area of 190 ha.

Meanwhile, in the livestock sector, the Regional Office of Agriculture recorded the livestock population in Solok Municipality as many as 2,617 cows, 17 buffaloes, 7 horses, and 2,298 goats. In addition, there are also 89,518 native chickens, 89,518 layer chickens, 320,525 broilers, and 17,738 ducks.



Gambar 5. Luas Penen Bawang Merah dan Cabai menurut Kecamatan di Kota Solok (ha), 2021

Figure 5. Harvested Area of Shallot and Chili by Subdistrict in Solok Municipality (ha), 2021

Sumber/Source : Badan Pusat Statistik Kota Solok/BPS-Statistics of Solok Municipality

5.1 TANAMAN PANGAN FOOD CROPS

Tabel 5.1.1 **Luas Panen, Produktivitas, dan Produksi Padi menurut Kecamatan di Kota Solok, 2021**
Harvested Area, Productivity, and Production of Paddy by Subdistrict in Solok Municipality, 2021

Kecamatan Subdistrict	Luas Panen (ha) Harvested Area (ha)	Produksi (ton) Production (ton)	Produktivitas (ton/ha) Productivity (ton/ha)
(1)	(2)	(3)	(4)
Lubuk Sikarah
Tanjung Harapan
Kota Solok	2 294,49	14 579,25	63,54

Sumber/Source: BPS, Survei Kerangka Sampel Area (KSA)/BPS-Statistics, Area Sampling Frame Survey

Tabel 5.1.2 **Luas Panen, Produksi Padi, dan Produksi Beras menurut Kecamatan di Kota Solok, 2021**
Table **Harvested Area, Paddy and Rice Production by Subdistrict in Solok Municipality, 2021**

Bulan <i>Month</i>	Luas Panen (ha) <i>Harvested Area (ha)</i>	Produksi Padi (ton GKG) <i>Paddy Production (ton GKG)</i>	Produksi Beras (ton) <i>Rice Equivalent Production (ton)</i>
(1)	(2)	(3)	(4)
Lubuk Sikarah
Tanjung Harapan
Kota Solok	2 294,94	14 579,25	8 398,22

Catatan/Note: Angka Oktober-November merupakan Angka Potensi/ *October-November Values are Potential Values*
 Sumber/Source: Berita Resmi Statistik (BRS) Provinsi Sumatera Barat Bulan November/ *Advanced Release Calendar (ARC) Sumatera Barat Province in November*

Tabel 5.1.3 Luas Lahan Sawah menurut Kecamatan dan Jenis Pengairan di Kota Solok (ha), 2021
Table *Area of Wetland by Subdistrict and Types of Irrigation in Solok Municipality (ha), 2021*

Kecamatan Subdistrict	Irigasi Irrigation	Non-irigasi Non-Irrigation	Jumlah Total
(1)	(2)	(3)	(4)
Lubuk Sikarah	573,51	102,00	675,51
Tanjung Harapan	134,07	65,01	199,08
Kota Solok	707,58	167,01	874,59

Sumber/Source: Dinas Pertanian Kota Solok/Regional Office of Agriculture of Solok Municipality

Tabel 5.1.4 **Luas Panen Jagung dan Kedelai menurut Kecamatan di Kota Solok (ha), 2021**
Harvested Area of Maize and Soybeans by Subdistrict in Solok Municipality (ha), 2021

Kecamatan Subdistrict	Jagung Maize	Kedelai Soybeans
(1)	(2)	(3)
Lubuk Sikarah	60,3	-
Tanjung Harapan	1,8	-
Kota Solok	62,1	-

Sumber/Source: Dinas Pertanian Kota Solok/Regional Office of Agriculture of Solok Municipality

Tabel 5.1.5 **Produksi Jagung dan Kedelai menurut Kecamatan di Kota Solok (ton), 2021**
Production of Maize and Soybeans by Subdistrict in Solok Municipality (ton), 2021

Kecamatan Subdistrict	Jagung Maize	Kedelai Soybeans
(1)	(2)	(3)
Lubuk Sikarah	407,02	-
Tanjung Harapan	11,70	-
Kota Solok	418,72	-

Sumber/Source: Dinas Pertanian Kota Solok/Regional Office of Agriculture of Solok Municipality

Tabel 5.1.6 **Luas Panen Kacang Tanah, Kacang Hijau, Ubi Kayu, dan Ubi Jalar menurut Kecamatan di Kota Solok (ha), 2021**
Table **Harvested Area of Peanut, Mungbean, Cassava, and Sweet Potato by Subdistrict Solok Municipality (ha), 2021**

Kecamatan Subdistrict	Kacang Tanah Peanut	Kacang Hijau Mungbean	Ubi Kayu Cassava	Ubi Jalar Sweet Potato
(1)	(2)	(3)	(4)	(5)
Lubuk Sikarah	4,00	-	2,00	1,00
Tanjung Harapan	0,20	-	4,00	1,00
Kota Solok	4,20	-	6,00	2,00

Sumber/Source: Dinas Pertanian Kota Solok/Regional Office of Agriculture of Solok Municipality

Tabel
Table 5.1.7**Produksi Kacang Tanah, Kacang Hijau, Ubi Kayu, dan Ubi Jalar menurut Kecamatan di Kota Solok (ton), 2021**
Production of Peanut, Mungbean, Cassava, and Sweet Potato by Subdistrict in Solok Municipality (ton), 2021

Kecamatan Subdistrict	Kacang Tanah Peanut	Kacang Hijau Mungbean	Ubi Kayu Cassava	Ubi Jalar Sweet Potato
(1)	(2)	(3)	(4)	(5)
Lubuk Sikarah	8,84	-	49,90	22,30
Tanjung Harapan	0,50	-	98,00	22,50
Kota Solok	9,34	-	147,90	44,80

Sumber/Source: Dinas Pertanian Kota Solok/Regional Office of Agriculture of Solok Municipality

**5.2 HORTIKULTURA
HORTICULTURE**

Tabel 5.2.1 Luas Panen Tanaman Sayuran menurut Kecamatan dan Jenis Tanaman di Kota Solok (ha), 2020 dan 2021
Table 5.2.1 Harvested Area of Vegetables by Subdistrict and Kind of Plant in Solok Municipality (ha), 2020 and 2021

Kecamatan Subdistrict	Bawang Merah Shallot		Cabai Chili	
	2020	2021	2020	2021
(1)	(2)	(3)	(4)	(5)
Lubuk Sikarah	21	17,80	14	12,00
Tanjung Harapan	1	4,50	4	5,32
Kota Solok	22	22,30	18	17,32

Lanjutan Tabel/*Continued Table 5.2.1*

Kecamatan Subdistrict	Kentang Potato		Kubis Cabbage	
	2020	2021	2020	2021
(1)	(6)	(7)	(8)	(9)
Lubuk Sikarah	1	-	-	-
Tanjung Harapan	-	-	-	-
Kota Solok	1	-	-	-

Lanjutan Tabel/Continued Table 5.2.1

Kecamatan Subdistrict	Petsai Chinese Cabbage		Tomat Tomato		Bawang Putih Garlic	
	2020	2021	2020	2021	2020	2021
(1)	(10)	(11)	(12)	(13)	(14)	(15)
Lubuk Sikarah	-	-	-	-	-	-
Tanjung Harapan	-	-	-	0,50	-	-
Kota Solok	-	-	-	0,50	-	-

Sumber/Source: BPS, Statistik Pertanian Hortikultura SPH-SBS/BPS-Statistics Indonesia, Agricultural Statistic for Horticulture SPH-SBS

Tabel
Table 5.2.2

Produksi Tanaman Sayuran menurut Kecamatan dan Jenis Tanaman di Kota Solok (ton), 2020 dan 2021
Production of Vegetables by Subdistrict and Kind of Plant in Solok Municipality (ton), 2020 and 2021

Kecamatan Subdistrict	Bawang Merah Shallot		Cabai Chili	
	2020	2021	2020	2021
(1)	(2)	(3)	(4)	(5)
Lubuk Sikarah	151,50	1 446,25	55,50	1 289,40
Tanjung Harapan	6,00	554,00	20,00	563,24
Kota Solok	157,50	2 000,25	75,50	1 852,64

Lanjutan Tabel/Continued Table 5.2.2

Kecamatan Subdistrict	Kentang Potato		Kubis Cabbage	
	2020	2021	2020	2021
(1)	(6)	(7)	(8)	(9)
Lubuk Sikarah	7,00	-	-	-
Tanjung Harapan	-	-	-	-
Kota Solok	7,00	-	-	-

Lanjutan Tabel/*Continued Table 5.2.2*

Kecamatan Subdistrict	Petsai Chinese Cabbage		Tomat Tomato		Bawang Putih Garlic	
	2020	2021	2020	2021	2020	2021
(1)	(10)	(11)	(12)	(13)	(14)	(15)
Lubuk Sikarah	-	-	-	-	-	-
Tanjung Harapan	-	-	-	63	-	-
Kota Solok	-	-	-	63	-	-

Sumber/Source: BPS, Statistik Pertanian Hortikultura SPH-SBS/BPS-Statistics Indonesia, Agricultural Statistic for Horticulture SPH-SBS

Tabel
Table 5.2.3

Luas Panen Tanaman Sayuran dan Buah-Buahan Semusim menurut Jenis Tanaman di Kota Solok (ha), 2018-2021
Harvested Area of Seasonal Vegetables and Fruits by Kind of Plant in Solok Municipality (ha), 2018-2021

Jenis Tanaman Types of Plants	2018	2019	2020	2021
(1)	(2)	(3)	(4)	(5)
Sayuran/Vegetables				
Bawang Daun/Wlech Onion	-	-	-	-
Bawang Merah/Shallot	16	16	22	22,30
Bawang Putih/Garlic	-	-	-	-
Bayam/Spinach	8	15	-	0,70
Buncis/Green Bean	1	2	-	-
Cabai Besar/Chili (<i>Capsicum Annum</i>)	29	20	18	17,32
Cabai Rawit/Cayenne Pepper (<i>Capsicum Frutescens</i>)	5	5	24	15,02
Cabai/Chili	34	25	-	-
Jamur/Mushroom	90	70	54	15,02
Kacang Merah/Red Bean	4	16	-	-
Kacang Panjang/Yardlong Bean	12	15	-	0,61
Kangkung/Kangkong	10	20	4	0,96
Kembang Kol/Cauliflower	-	-	-	-
Kentang/Potato	-	-	1	-
Ketimun/Cucumber	2	6	2	3,58
Kubis/Cabbage	-	-	-	-
Labu Siam/Chayote	2	1	-	-
Lobak/Radish	-	-	-	-
Paprika/Bell Pepper	-	-	-	-
Petsai/Chinese Cabbage	-	-	-	-
Terung/Eggplant	6	2	-	0,83
Tomat/Tomato	2	1	-	0,50
Wortel/Carrot	-	-	-	-
Buah-buahan/Fruits				
Blewah/Cantaloupe	-	-	-	-
Melon/Melon	-	-	-	-
Semangka/Watermelon	-	-	-	-
Stroberi/Strawberry	-	-	-	-

Sumber/Source: BPS, Statistik Pertanian Hortikultura SPH-SBS/BPS-Statistics Indonesia, Agricultural Statistic for Horticulture SPH-SBS

Tabel
Table 5.2.4**Produksi Tanaman Sayuran dan Buah-Buahan Semusim menurut Jenis Tanaman di Kota Solok (ton), 2018-2021**
Production of Seasonal Vegetables and Fruits by Kind of Plant in Solok Municipality (ton), 2018-2021

Jenis Tanaman Types of Plants	2018	2019	2020	2021
(1)	(2)	(3)	(4)	(5)
Sayuran/Vegetables				
Bawang Daun/Wlech Onion	-	-	-	-
Bawang Merah/Shallot	15	99	157,5	2 000,25
Bawang Putih/Garlic	-	-	-	-
Bayam/Spinach	2,5	130,8	-	25,20
Buncis/Green Bean	1	45	-	-
Cabai Besar/Chili (<i>Capsicum Annum</i>)	21,9	446,5	75,5	1 852,64
Cabai Rawit/Chili (<i>Capsicum Frutescens</i>)	43	81	84	1 794,15
Cabai/Chili	26,2	527,5	-	-
Jamur/Mushroom	0,75	0,75	8,4	30,00
Kacang Merah/Red Bean	1,5	64	-	-
Kacang Panjang/Yarldlong Bean	4,8	420	-	97,60
Kangkung/Kangkong	4	305	20	47,60
Kembang Kol/Cauliflower	-	-	-	-
Kentang/Potato	-	-	7	-
Ketimun/Cucumber	1,6	220	13,6	644,80
Kubis/Cabbage	-	-	-	-
Labu Siam/Chayote	1,2	34	-	-
Lobak/Radish	-	-	-	-
Paprika/Bell Pepper	-	-	-	-
Petsai/Chinese Cabbage	-	-	-	-
Terung/Eggplant	2,6	97	-	219,00
Tomat/Tomato	2	30	-	63,00
Wortel/Carrot	-	-	-	-
Buah-buahan/Fruits				
Blewah/Cantaloupe	-	-	-	-
Melon/Melon	-	-	-	-
Semangka/Watermelon	-	-	-	-
Stroberi/Strawberry	-	-	-	-

Sumber/Source: BPS, Statistik Pertanian Hortikultura SPH-SBS/BPS-Statistics Indonesia, Agricultural Statistic for Horticulture SPH-SBS

Tabel
Table 5.2.5

Luas Panen Tanaman Biofarmaka menurut Kecamatan dan Jenis Tanaman di Kota Solok (m²), 2020 dan 2021
Harvested Area of Medicinal Plants by Subdistrict and Kind of Plant in Solok Municipality (m²), 2020 and 2021

Kecamatan Subdistrict	Jahe Ginger		Laos/Lengkuas Galangal	
	2020	2021	2020	2021
(1)	(2)	(3)	(4)	(5)
Lubuk Sikarah	1 600	1 466	200	100
Tanjung Harapan	-	2 000	-	1 500
Kota Solok	1 600	3 466	200	1 600

Lanjutan Tabel/*Continued Table 5.2.5*

Kecamatan Subdistrict	Kencur <i>East Indian Galangal</i>		Kunyit <i>Turmeric</i>	
	2020	2021	2020	2021
(1)	(6)	(7)	(8)	(9)
Lubuk Sikarah	-	-	72 000	12 000
Tanjung Harapan	-	-	2 000	1 000
Kota Solok	-	-	74 000	13 000

Sumber/Source: BPS, Statistik Pertanian Hortikultura SPH-SBS/BPS-Statistics Indonesia, *Agricultural Statistic for Horticulture SPH-SBS*

Tabel 5.2.6 **Produksi Tanaman Biofarmaka menurut Kecamatan dan Jenis Tanaman di Kota Solok (kg), 2020 dan 2021**
Table **Production of Medicinal Plants by Subdistrict and Kind of Plant in Solok Municipality (kg), 2020 and 2021**

Kecamatan Subdistrict	Jahe Ginger		Laos/Lengkuas Galangal	
	2020	2021	2020	2021
(1)	(2)	(3)	(4)	(5)
Lubuk Sikarah	1 545	2 250	172	75
Tanjung Harapan	-	960	-	1 080
Kota Solok	1 545	3 210	172	1 155

Lanjutan Tabel/*Continued Table 5.2.6*

Kecamatan Subdistrict	Kencur <i>East Indian Galangal</i>		Kunyit <i>Turmeric</i>	
	2020	2021	2020	2021
(1)	(6)	(7)	(8)	(9)
Lubuk Sikarah	-	-	48 488	120 000
Tanjung Harapan	-	-	2 030	860
Kota Solok	-	-	50 518	120 860

Sumber/*Source*: BPS, Statistik Pertanian Hortikultura SPH-SBS/*BPS-Statistics Indonesia, Agricultural Statistic for Horticulture SPH-SBS*

Tabel
Table 5.2.7

Luas Panen Tanaman Biofarmaka menurut Jenis Tanaman di Kota Solok (m²), 2018-2021
Harvested Area of Medicinal Plants by Kind of Plant in Solok Municipality (m²), 2018-2021

Jenis Tanaman Types of Plants	2018	2019	2020	2021
(1)	(2)	(3)	(4)	(5)
Dlingo/Dringo/Sweet Root/Calamus	-	-	-	-
Jahe/Ginger	54 082	51 034	1 600	3 466
Kapulaga/Java Cardamon	5 431	2 800	2 000	-
Keji Beling/Kecibeling/Strobilanthes Crispa	-	-	-	-
Kencur/East Indian Galangal	-	-	-	-
Kunyit/Turmeric	103 525	37 450	74 000	121 000
Laos/Lengkuas/Galaga	755	3 250	200	1 600
Lempuyang/Zingiber Aromaticum	-	-	-	-
Lidah Buaya/Oliviera	151	-	-	-
Mahkota Dewa/God's Crown	-	-	50	-
Mengkudu/Pace/Indian Mulberry	-	-	100	-
Sambiloto/King of Better	-	-	-	-
Temuireng/Black Turmeric	-	-	-	-
Temukunci/Chinese Keys	-	-	-	-
Temulawak/Java Turmeric	-	-	-	-

Sumber/Source: BPS, Statistik Pertanian Hortikultura SPH-SBS/BPS-Statistics Indonesia, Agricultural Statistic for Horticulture SPH-SBS

Tabel 5.2.8 **Produksi Tanaman Biofarmaka menurut Jenis Tanaman di Kota Solok (kg), 2018-2021**
Production of Medicinal Plants by Kind of Plant in Solok Municipality (kg), 2018-2021

Jenis Tanaman Types of Plants	2018	2019	2020	2021
(1)	(2)	(3)	(4)	(5)
Dlingo/Dringo/Sweet Root/Calamus	-	-	-	-
Jahe/Ginger	94 050	49 507	1 545	3 210
Kapulaga/Java Cardamon	4 215	476	646	-
Keji Beling/Kecibeling/Strobilanthes Crispa	-	-	-	-
Kencur/East Indian Galangal	-	-	-	-
Kunyit/Turmeric	248 465	40 444	50 518	120 860
Laos/Lengkuas/Galaga	1 940	5 770	172	1 155
Lempuyang/Zingiber Aromaticum	-	-	-	-
Lidah Buaya/Oliviera	111	-	-	-
Mahkota Dewa/God's Crown	1 300	-	600	-
Mengkudu/Pace/Indian Mulberry	50	-	20	-
Sambiloto/King of Better	-	-	-	-
Temuireng/Black Turmeric	-	-	-	-
Temukunci/Chinese Keys	-	-	-	-
Temulawak/Java Turmeric	-	-	-	-

Sumber/Source: BPS, Statistik Pertanian Hortikultura SPH-SBS/BPS-Statistics Indonesia, Agricultural Statistic for Horticulture SPH-SBS

Tabel 5.2.9 **Luas Panen Tanaman Hias menurut Kecamatan dan Jenis Tanaman di Kota Solok (m²), 2020 dan 2021**
Table 5.2.9 **Harvested Area of Ornamental Plants by Subdistrict and Kind of Plant in Solok Municipality (m²), 2020 and 2021**

Kecamatan Subdistrict	Anggrek Orchid		Krisan Chrysantemum	
	2020	2021	2020	2021
(1)	(2)	(3)	(4)	(5)
Lubuk Sikarah	-	-	825	1 700
Tanjung Harapan	-	-	-	-
Kota Solok	-	-	825	1 700

Lanjutan Tabel/*Continued Table* 5.2.9

Kecamatan Subdistrict	Mawar Rose		Sedap Malam Tuberose	
	2020	2021	2020	2021
(1)	(6)	(7)	(8)	(9)
Lubuk Sikarah	-	-	-	-
Tanjung Harapan	-	-	-	-
Kota Solok	-	-	-	-

Sumber/Source: BPS, Statistik Pertanian Hortikultura SPH-SBS/BPS-Statistics Indonesia, *Agricultural Statistic for Horticulture SPH-SBS*

Tabel 5.2.10 **Produksi Tanaman Hias menurut Kecamatan dan Jenis Tanaman di Kota Solok (tangkai), 2020 dan 2021**
Table **Production of Ornamental Plants by Subdistrict and Kind of Plant in Solok Municipality (stalks), 2020 and 2021**

Kecamatan Subdistrict	Anggrek Orchid		Krisan Chrysantemum	
	2020	2021	2020	2021
(1)	(2)	(3)	(4)	(5)
Lubuk Sikarah	-	-	21 700	97 000
Tanjung Harapan	-	-	-	-
Kota Solok	-	-	21 700	97 000

Lanjutan Tabel/*Continued Table* 5.2.10

Kecamatan <i>Subdistrict</i>	Mawar <i>Rose</i>		Sedap Malam <i>Tuberose</i>	
	2020	2021	2020	2021
(1)	(6)	(7)	(8)	(9)
Lubuk Sikarah	-	-	-	-
Tanjung Harapan	-	-	-	-
Kota Solok	-	-	-	-

Sumber/*Source*: BPS, Statistik Pertanian Hortikultura SPH-SBS/*BPS-Statistics Indonesia, Agricultural Statistic for Horticulture SPH-SBS*

Tabel 5.2.11 **Luas Panen Tanaman Hias menurut Jenis Tanaman di Kota Solok (m²), 2018-2021**
Table **Harvested Area of Ornamental Plants by Kind of Plant in Solok Municipality (m²), 2018-2021**

Jenis Tanaman Types of Plants	2018	2019	2020	2021
(1)	(2)	(3)	(4)	(5)
Anggrek/ <i>Orchid</i>	-	-	-	-
Krisan/ <i>Chrysantemum</i>	-	250	825	1 700
Mawar/ <i>Rose</i>	-	-	-	-
Sedap Malam/ <i>Tuberose</i>	-	-	-	30

Sumber/Source: BPS, Statistik Pertanian Hortikultura SPH-SBS/BPS-Statistics Indonesia, Agricultural Statistic for Horticulture SPH-SBS

Tabel
Table 5.2.12**Produksi Tanaman Hias menurut Jenis Tanaman di Kota Solok (tangkai), 2018-2021**
Production of Ornamental Plants by Kind of Plant in Solok Municipality (stalks), 2018-2021

Jenis Tanaman Types of Plants	2018	2019	2020	2021
(1)	(2)	(3)	(4)	(5)
Anggrek/ <i>Orchid</i>	-	-	-	-
Krisan/ <i>Chrysantemum</i>	-	13 000	21 700	97 000
Mawar/ <i>Rose</i>	-	-	-	-
Sedap Malam/ <i>Tuberose</i>	-	-	-	-

Sumber/Source: BPS, Statistik Pertanian Hortikultura SPH-SBS/BPS-Statistics Indonesia, Agricultural Statistic for Horticulture SPH-SBS

Tabel 5.2.13 **Produksi Buah-buahan menurut Kecamatan dan Jenis Tanaman di Kota Solok (kuintal), 2020 dan 2021**
Table **Production of Fruits by Subdistrict and Kind of Plant in Solok Municipality (kuintal), 2020 and 2021**

Kecamatan Subdistrict	Mangga Mango		Durian Durian	
	2020	2021	2020	2021
(1)	(2)	(3)	(4)	(5)
Lubuk Sikarah	54	20	1 298	721,50
Tanjung Harapan	57	70	810	1 366
Kota Solok	111	90	2 108	2 087,50

Lanjutan Tabel/*Continued Table* 5.2.13

Kecamatan <i>Subdistrict</i>	Jeruk <i>Orange</i>		Pisang <i>Banana</i>	
	2020	2021	2020	2021
(1)	(6)	(7)	(8)	(9)
Lubuk Sikarah	60	78	122	252,80
Tanjung Harapan	7	65	56	27,60
Kota Solok	67	143	178	280,40

Lanjutan Tabel/Continued Table 5.2.13

Kecamatan Subdistrict	Pepaya Papaya		Salak Salacca	
	2020	2021	2020	2021
(1)	(10)	(11)	(12)	(13)
Lubuk Sikarah	71	153,20	-	-
Tanjung Harapan	25	8,50	-	-
Kota Solok	96	161,70	-	-

Sumber/Source: BPS, Statistik Pertanian Hortikultura SPH-SBS/BPS-Statistics Indonesia, Agricultural Statistic for Horticulture SPH-SBS

Tabel
Table 5.2.14**Produksi Buah–Buahan dan Sayuran Tahunan menurut Jenis Tanaman di Kota Solok (ton), 2018-2021**
Production of Annual Fruits and Vegetables by Kind of Plant in Solok Municipality (ton), 2018-2021

Jenis Tanaman Types of Plants	2018	2019	2020	2021
(1)	(2)	(3)	(4)	(5)
Alpukat/Avocado	392,5	364,7	21,4	271,3
Anggur/Grape	-	-	-	-
Apel/Aple	-	-	-	-
Belimbing/Star Fruit	2,2	8,7	1,7	6,5
Duku/Langsai/Kokosan/Duku	1	-	-	-
Durian/Durian	63,65	1 078,2	210,8	2 087,5
Jambu Air/Rose Aple	11,3	0,9	2,7	38,9
Jambu Biji/Guava	24,3	1	4,4	48,7
Jeruk Besar/Pomelo	-	-	-	-
Jeruk Siam/KeproK/Tangerine/Orange	40,2	30,5	6,7	143
Jeruk/Orange (Tangerine + Pomelo)	40,2	30,5	-	-
Mangga/Manggo	46,9	5,5	11,1	90
Manggis/Mangosteen	10,8	20,9	3,3	91,8
Markisa/Marquisa	-	-	-	-
Nangka/Cempedak/Jack Fruit	64,2	47,7	14,4	118
Nenas/Pineapple	-	-	-	-
Pepaya/Papaya	53,9	13,2	9,6	161,7
Pisang/Banana	105	40,5	17,8	280,4
Rambutan/Rambutan	64,7	52,4	12,3	638,2
Salak/Salacca	-	-	-	-
Sawo/Sapodilla/Star Apple	58	60,1	47,9	275,7
Sirsak/Soursop	108,7	37,6	9	45,8
Sukun/Bread Fruit	1	3,4	1,6	10,1
Sayuran/Vegetables				
Jengkol/Jengkol	166,3	79,1	103,7	1 793
Melinjo/Melinjo	100,4	62,2	22,7	59,3
Petai/Twisted Cluster Bean	174,7	297,3	125,1	163,7

Sumber/Source: BPS, Statistik Pertanian Hortikultura SPH-SBS/BPS-Statistics Indonesia, Agricultural Statistic for Horticulture SPH-SBS

**5.3 PERKEBUNAN
ESTATE CROPS**

Tabel 5.3.1 Luas Areal Tanaman Perkebunan menurut Kecamatan dan Jenis Tanaman di Kota Solok (ha), 2020 dan 2021
Table 5.3.1 Planted Area of Estate Crops by Subdistrict and Type of Crops in Solok Municipality (ha), 2020 and 2021

Kecamatan Subdistrict	Kelapa Sawit Oil Palm		Kelapa Coconut	
	2020	2021	2020	2021
(1)	(2)	(3)	(4)	(5)
Lubuk Sikarah	6,00	6,00	139,00	140,00
Tanjung Harapan	-	-	26,00	25,00
Kota Solok	6,00	6,00	165,00	165,00

Lanjutan Tabel/*Continued Table 5.3.1*

Kecamatan <i>Subdistrict</i>	Karet <i>Rubber</i>		Kopi <i>Coffee</i>	
	2020	2021	2020	2021
(1)	(6)	(7)	(8)	(9)
Lubuk Sikarah	38,00	35,00	95,00	82,50
Tanjung Harapan	19,00	18,00	0,50	-
Kota Solok	57,00	53,00	95,50	82,50

Lanjutan Tabel/*Continued Table 5.3.1*

Kecamatan <i>Subdistrict</i>	Kakao <i>Cocoa</i>		Tebu <i>Sugar Cane</i>	
	2020	2021	2020	2021
(1)	(10)	(11)	(12)	(13)
Lubuk Sikarah	191,00	190,00	-	-
Tanjung Harapan	159,00	-	-	-
Kota Solok	350,00	190,00	-	-

Lanjutan Tabel/*Continued Table 5.3.1*

Kecamatan <i>Subdistrict</i>	Teh <i>Tea</i>		Tembakau <i>Tobacco</i>	
	2020	2021	2020	2021
(1)	(14)	(15)	(16)	(17)
Lubuk Sikarah	-	-	-	-
Tanjung Harapan	-	-	-	-
Kota Solok	-	-	-	-

Sumber/*Source*: Dinas Pertanian Kota Solok/*Regional Office of Agriculture of Solok Municipality*

Tabel 5.3.2 **Produksi Tanaman Perkebunan menurut Kecamatan dan Jenis Tanaman di Kota Solok (ton), 2020 dan 2021**
Table *Produksi of Estate Crops by Subdistrict and Type of Crops in Solok Municipality (ton), 2020 and 2021*

Kecamatan Subdistrict	Kelapa Sawit Oil Palm		Kelapa Coconut	
	2020	2021	2020	2021
(1)	(2)	(3)	(4)	(5)
Lubuk Sikarah	14,81	16,00	105,00	86,70
Tanjung Harapan	-	-	47,55	10,00
Kota Solok	14,81	16,00	152,55	96,70

Lanjutan Tabel/*Continued Table* 5.3.2

Kecamatan <i>Subdistrict</i>	Karet <i>Rubber</i>		Kopi <i>Coffee</i>	
	2020	2021	2020	2021
(1)	(6)	(7)	(8)	(9)
Lubuk Sikarah	28,30	14,85	140,25	43,74
Tanjung Harapan	8,15	6,60	0,60	-
Kota Solok	36,45	21,45	140,85	43,74

Lanjutan Tabel/*Continued Table 5.3.2*

Kecamatan <i>Subdistrict</i>	Kakao <i>Cocoa</i>		Tebu <i>Sugar Cane</i>	
	2020	2021	2020	2021
(1)	(10)	(11)	(12)	(13)
Lubuk Sikarah	191,00	125,00	-	-
Tanjung Harapan	80,74	84,14	-	-
Kota Solok	271,74	209,14	-	-

Lanjutan Tabel/*Continued Table 5.3.2*

Kecamatan <i>Subdistrict</i>	Teh <i>Tea</i>		Tembakau <i>Tobacco</i>	
	2020	2021	2020	2021
(1)	(14)	(15)	(16)	(17)
Lubuk Sikarah	-	-	-	-
Tanjung Harapan	-	-	-	-
Kota Solok	-	-	-	-

Sumber/*Source*: Dinas Pertanian Kota Solok/*Regional Office of Agriculture of Solok Municipality*

Tabel
Table 5.3.3

Luas Tanam dan Produksi Kayu Manis dan Kemiri di Kota Solok, 2020 dan 2021
Planted Area and Production of Cinnamon and Candlenut in Solok Municipality, 2020 and 2021

Kecamatan Subdistrict	Kayu Manis Cinnamon				Kemiri Candlenut			
	Tanam Planted (ha)		Produksi Production (ton)		Tanam Planted (ha)		Produksi Production (ton)	
	2020	2021	2020	2021	2020	2021	2020	2021
(1)	(2)	(3)	(4)	(5)	(6)	(7)	(8)	(9)
Lubuk Sikarah	14,00	10,50	18,41	13,25	10,50	9,00	7,54	7,60
Tanjung Harapan	17,00	17,00	31,85	15,32	34,50	34,50	6,90	15,47
Kota Solok	31,00	27,50	50,26	28,57	45,00	43,50	14,44	23,07

Sumber/Source: Dinas Pertanian Kota Solok/Regional Office of Agriculture of Solok Municipality

Tabel
Table 5.3.4

Luas Tanam dan Produksi Jahe, Merica, dan Kunyit di Kota Solok, 2020 dan 2021
Planted Area and Production of Ginger, Pepper, and Turmeric in Solok Municipality, 2020 and 2021

Kecamatan Subdistrict	Jahe Ginger				Merica Pepper			
	Tanam Planted (ha)		Produksi Production (ton)		Tanam Planted (ha)		Produksi Production (ton)	
	2020	2021	2020	2021	2020	2021	2020	2021
(1)	(2)	(3)	(4)	(5)	(6)	(7)	(8)	(9)
Lubuk Sikarah	1,03	...	1,145	...	-	...	-	...
Tanjung Harapan	0,20	...	0,250	...	-	...	-	...
Kota Solok	1,23	...	1,395	...	-	...	-	...

Lanjutan Tabel/*Continued Table 5.3.4*

Kecamatan <i>Subdistrict</i>	Kunyit <i>Turmeric</i>			
	Tanam <i>Planted</i> (ha)		Produksi <i>Production</i> (ton)	
	2020	2021	2020	2021
(1)	(10)	(11)	(12)	(13)
Lubuk Sikarah	-	...	28,60	...
Tanjung Harapan	-	...	0,60	...
Kota Solok	-	...	29,20	...

Sumber/*Source*: Dinas Pertanian Kota Solok/*Regional Office of Agriculture of Solok Municipality*

Tabel
Table 5.3.5

Luas Tanam dan Produksi Kapulaga dan Pinang di Kota Solok, 2020 dan 2021
Planted Area and Production of Cardamom and Areca Nut in Solok Municipality, 2020 and 2021

Kecamatan Subdistrict	Kapulaga Cardamom				Pinang Areca Nut			
	Tanam Planted (ha)		Produksi Production (ton)		Tanam Planted (ha)		Produksi Production (ton)	
	2020	2021	2020	2021	2020	2021	2020	2021
(1)	(2)	(3)	(4)	(5)	(6)	(7)	(8)	(9)
Lubuk Sikarah	-	-	-	-	16,00	16,00	14,72	17,00
Tanjung Harapan	-	-	-	-	24,00	24,00	16,81	26,00
Kota Solok	-	-	-	-	40,00	40,00	31,53	43,00

Sumber/Source: Dinas Pertanian Kota Solok/Regional Office of Agriculture of Solok Municipality

Tabel
Table 5.3.6

Luas Tanam dan Produksi Serai Wangi dan Nilam di Kota Solok, 2020 dan 2021
Planted Area and Production of Citronella and Patchouli in Solok Municipality, 2020 and 2021

Kecamatan Subdistrict	Serai Wangi Citronella				Nilam Patchouli			
	Tanam Planted (ha)		Produksi Production (ton)		Tanam Planted (ha)		Produksi Production (ton)	
	2020	2021	2020	2021	2020	2021	2020	2021
(1)	(2)	(3)	(4)	(5)	(6)	(7)	(8)	(9)
Lubuk Sikarah	9,193	9,193	25,86	12,32	-	-	-	-
Tanjung Harapan	32,632	32,632	109,53	87,00	-	-	-	-
Kota Solok	41,83	41,83	135,39	99,32	-	-	-	-

Sumber/Source: Dinas Pertanian Kota Solok/Regional Office of Agriculture of Solok Municipality

5.4 PETERNAKAN LIVESTOCKS

Tabel 5.4.1 **Populasi Ternak menurut Kecamatan dan Jenis Ternak di Kota Solok (ekor), 2020 dan 2021**
Livestock Population by Subdistrict and Types of Livestock in Solok Municipality (heads), 2020 and 2021

Kecamatan Subdistrict	Sapi Cow		Kerbau Buffalo		Kuda Horse		Kambing Goat	
	2020	2021	2020	2021	2020	2021	2020	2021
(1)	(2)	(3)	(4)	(5)	(6)	(7)	(8)	(9)
Lubuk Sikarah	1 600	1 668	7	5	7	3	1 168	1 210
Tanjung Harapan	908	949	28	12	10	4	1 032	1 088
Kota Solok	2 508	2 617	35	17	17	7	2 200	2 298

Sumber/Source : Dinas Pertanian Kota Solok/Regional Office of Agriculture of Solok Municipality

Tabel 5.4.2 **Populasi Unggas menurut Kecamatan dan Jenis Unggas di Kota Solok (ekor), 2020 dan 2021**
Poultry Population by Subdistrict and Types of Poultry in Solok Municipality (heads), 2020 and 2021

Kecamatan Subdistrict	Ayam Buras Native Chicken		Ayam Petelur Layer		Ayam Ras Pedaging Broiler		Itik Duck	
	2020	2021	2020	2021	2020	2021	2020	2021
(1)	(2)	(3)	(4)	(5)	(6)	(7)	(8)	(9)
Lubuk Sikarah	71 324	55 359	-	-	88 645	88 645	12 198	12 208
Tanjung Harapan	18 194	34 159	2 200	4 890	191 880	231 880	5 470	5 530
Kota Solok	89 518	89 518	2 200	4 890	280 525	320 525	17 668	17 738

Sumber/Source : Dinas Pertanian Kota Solok/Regional Office of Agriculture of Solok Municipality

Tabel 5.4.3 **Produksi Daging Ternak menurut Kecamatan dan Jenis Ternak di Kota Solok (ton), 2020 dan 2021**
Table **Meat Production by Subdistrict and Types of Livestock in Solok Municipality (ton), 2020 and 2021**

Kecamatan Subdistrict	Sapi Cow		Kerbau Buffalo		Kuda Horse		Kambing Goat	
	2020	2021	2020	2021	2020	2021	2020	2021
(1)	(2)	(3)	(4)	(5)	(6)	(7)	(8)	(9)
Lubuk Sikarah	89,83	91,55	-	-	-	-	1,32	1,42
Tanjung Harapan	729,67	562,24	11,34	96,38	-	-	1,09	0,67
Kota Solok	819,50	653,79	11,34	96,38	-	-	3,41	2,09

Sumber/Source : Dinas Pertanian Kota Solok/Regional Office of Agriculture of Solok Municipality

Tabel 5.4.4 Jumlah Ternak yang Dipotong di UPTD Rumah Potong Hewan (RPH) menurut Jenis Ternak di Kota Solok, 2020 dan 2021
Number of Livestocks Slaughtered in Slaughterhouse by Type of Livestock in Solok Municipality, 2020 and 2021

Kecamatan Subdistrict	Sapi Cow		Kerbau Buffalo		Kuda Horse		Kambing Goat	
	2020	2021	2020	2021	2020	2021	2020	2021
(1)	(2)	(3)	(4)	(5)	(6)	(7)	(8)	(9)
Lubuk Sikarah	-	-	-	-	-	-	-	-
Tanjung Harapan	2 652	1 950	48	408	-	-	-	-
Kota Solok	2 652	1 950	48	408	-	-	-	-

Catatan/Note : ¹UPTD RPH Kota Solok/Slaughterhouse

Sumber/Source : Dinas Pertanian Kota Solok/Regional Office of Agriculture of Solok Municipality

Tabel 5.4.5 Jumlah Rumah Tangga Peternak menurut Jenis Ternak di Kota Solok, 2021
Number of Livestock Breeder Household by Type of Livestock in Solok Municipality, 2021

Kecamatan Subdistrict	Rumah Tangga Usaha Jenis Ternak Besar Large Livestocks Breeder Household				Jumlah Total
	Sapi Cow	Kerbau Buffalo	Kuda Horse	Kambing Goat	
(1)	(2)	(3)	(4)	(5)	(6)
Lubuk Sikarah	393	2	3	219	617
Tanjung Harapan	198	6	4	155	363
Kota Solok	591	8	7	374	980

Lanjutan Tabel/*Continued Table 5.4.5*

Kecamatan <i>Subdistrict</i>	Rumah Tangga Usaha Jenis Ternak Unggas <i>Poultry Farmer Household Business</i>				Jumlah <i>Total</i>
	Ayam Buras <i>Native Chicken</i>	Ayam Petelur <i>Layer</i>	Ayam Pedaging <i>Broiler</i>	Itik <i>Duck</i>	
(1)	(7)	(8)	(9)	(10)	(11)
Lubuk Sikarah	3 579	-	2	613	4 194
Tanjung Harapan	484	6	8	117	615
Kota Solok	4 063	6	10	730	4 809

Sumber/*Source* : Dinas Pertanian Kota Solok/*Regional Office of Agriculture of Solok Municipality*

Tabel 5.4.6 Jumlah Hewan yang dapat Menularkan Penyakit Rabies di Kota Solok, 2021
Number of Animals That Can Transmit Rabies in Solok Municipality, 2021

Kecamatan Subdistrict	Jenis Hewan Types of Animals				Jumlah Total
	Anjing Dog	Kucing Cat	Kera Monkey	Lainnya Others	
(1)	(2)	(3)	(4)	(5)	(6)
Lubuk Sikarah	29	46	3	2	80
Tanjung Harapan	19	40	1	-	60
Kota Solok	48	86	4	2	140

Sumber/Source : Dinas Pertanian Kota Solok/Regional Office of Agriculture of Solok Municipality

Tabel 5.4.7 **Jumlah Orang yang Digigit Hewan dan Positif Rabies menurut Kecamatan di Kota Solok, 2021**
Table **Number of Human Bitten by Animal and Rabies Positive by Subdistrict in Solok Municipality, 2021**

Kecamatan Subdistrict	Jumlah Hewan Number of Animals	Jumlah Orang yang Digigit Number of Human Bitten	Positif Rabies Infected
(1)	(2)	(3)	(4)
Lubuk Sikarah	80	83	1
Tanjung Harapan	60	63	-
Kota Solok	140	146	1

Sumber/Source : Dinas Pertanian Kota Solok/Regional Office of Agriculture of Solok Municipality

Tabel
Table 5.4.8**Populasi Hewan Peliharaan menurut Kecamatan di Kota Solok, 2021**
Pet Population by Subdistrict in Solok Municipality, 2021

Kecamatan Subdistrict	Anjing Dogs	Kucing Cats	Kera Monkeys
(1)	(2)	(3)	(4)
Lubuk Sikarah	1 780	3 118	80
Tanjung Harapan	1 506	2 569	25
Kota Solok	3 286	5 687	105

Sumber/Source : Dinas Pertanian Kota Solok/Regional Office of Agriculture of Solok Municipality

**5.5 PERIKANAN
FISHERY**

Tabel 5.5.1 **Produksi dan Nilai Produksi Perikanan Laut menurut Kecamatan di Kota Solok, 2021**
Production and Production Value of Marine Fisheries by Subdistrict in Solok Municipality, 2021

Kecamatan Subdistrict	Perikanan Laut Marine Fisheries	
	Produksi Production (ton)	Nilai (Rp .000) Value (IDR .000)
(1)	(2)	(3)
Lubuk Sikarah	-	-
Tanjung Harapan	-	-
Kota Solok	-	-

Sumber/Source : Dinas Pertanian Kota Solok/Regional Office of Agriculture of Solok Municipality

Tabel
Table 5.5.2

Produksi dan Nilai Produksi Perikanan Perairan Umum menurut Kecamatan di Kota Solok, 2021
Production and Production Value of Inland Fisheries by Subdistrict in Solok Municipality, 2021

Kecamatan Subdistrict	Perikanan Perairan Umum Inland Fisheries	
	Produksi Production (ton)	Nilai (Rp .000) Value (IDR .000)
(1)	(2)	(3)
Lubuk Sikarah	2 052	...
Tanjung Harapan	8 367	...
Kota Solok	10 419	...

Sumber/Source : Dinas Pertanian Kota Solok/Regional Office of Agriculture of Solok Municipality

Tabel
Table 5.5.3

Produksi dan Nilai Produksi Perikanan Budidaya menurut Kecamatan dan Jenis Budidaya di Kota Solok, 2021
Production and Production Value of Aquaculture by Subdistrict and Type of Culture in Solok Municipality, 2021

Jenis Ikan Types of Fish	Ikan Kolam Freshwater Fish		Ikan Sawah Rice Field Fish		Ikan Keramba Caged Fish	
	Produksi Production (ton)	Nilai (Rp .000) Value (IDR .000)	Produksi Production (ton)	Nilai (Rp .000) Value (IDR .000)	Produksi Production (ton)	Nilai (Rp .000) Value (IDR .000)
(1)	(2)	(3)	(4)	(5)	(6)	(7)
Ikan Mas/Gold Fish	4,70	164 500	2,30	80 500	-	-
Tawas/Java Barb	-	-	-	-	-	-
Gurame/Carp	-	-	-	-	-	-
Mujair/Tilapia Fish	-	-	-	-	-	-
Nila/Nile Tilapia	69,90	2 446 500	13,30	465 500	-	-
Lele/Catfish	65,80	1 645 000	-	-	-	-
Lainnya/Others	-	-	-	-	-	-
Jumlah/Total	140,40	4 256 000	15,60	546 000	-	-

Sumber/Source : Dinas Pertanian Kota Solok/Regional Office of Agriculture of Solok Municipality

Tabel 5.5.4 **Jumlah Rumah Tangga Perikanan Tangkap menurut Kecamatan di Kota Solok, 2020 dan 2021**
Table 5.5.4 **Number of Fishing Household by Subdistrict in Solok Municipality, 2020 and 2021**

Kecamatan Subdistrict	Perikanan Laut Marine Fisheries		Perikanan Umum Inland Fisheries		Jumlah Total	
	2020	2021	2020	2021	2020	2021
(1)	(2)	(3)	(4)	(5)	(6)	(7)
Lubuk Sikarah	-	-	28	18	28	18
Tanjung Harapan	-	-	22	22	22	22
Kota Solok	-	-	50	40	50	40

Sumber/Source : Dinas Pertanian Kota Solok/Regional Office of Agriculture of Solok Municipality

Tabel 5.5.5 **Jumlah Rumah Tangga Perikanan Budidaya menurut Kecamatan dan Jenis Budidaya di Kota Solok, 2021**
Table 5.5.5 **Number of Aquaculture Households by Subdistrict and Type of Aquaculture in Solok Municipality, 2021**

Kecamatan Subdistrict	Tambak Brackish Water Pond	Kolam Fresh Water Pond	Keramba Cage	Jaring Apung Floating Cage Net	Sawah Rice Field	Jumlah Total
(1)	(2)	(3)	(4)	(5)	(6)	(7)
Lubuk Sikarah	-	159	-	-	28	187
Tanjung Harapan	-	149	-	-	18	167
Kota Solok	-	308	-	-	46	354

Sumber/Source : Dinas Pertanian Kota Solok/Regional Office of Agriculture of Solok Municipality

Tabel
Table 5.5.6**Produksi dan Nilai Ikan Tangkapan menurut Jenis Ikan di Kota Solok, 2021**
Production and Value of Fishery by Types of Fish in Solok Municipality, 2021

Jenis Ikan <i>Types of Fish</i>	Ikan Sungai <i>River Fish</i>		Ikan Telaga <i>Small Lake Fish</i>	
	Produksi <i>Production</i> (ton)	Nilai (Rp .000) <i>Value</i> (IDR .000)	Produksi <i>Production</i> (ton)	Nilai (Rp .000) <i>Value</i> (IDR .000)
(1)	(2)	(3)	(4)	(5)
Ikan Mas/ <i>Gold Fish</i>	1,044	36 540	2,243	78 505
Tawas/ <i>Java Barb</i>	-	-	-	-
Gurame/ <i>Carp</i>	-	-	-	-
Mujair/ <i>Tilapia Fish</i>	-	-	-	-
Nila/ <i>Nile Tilapia</i>	0,704	26 640	3,464	121 240
Lele/ <i>Catfish</i>	-	-	-	-
Lainnya/ <i>Others</i>	2,895	77 957	0,069	2 070
Jumlah/Total	4 643	139 137	5,776	201 815

Sumber/Source: Dinas Pertanian Kota Solok/Regional Office of Agriculture of Solok Municipality

6

ENERGI ENERGY

Produksi Listrik/Electricity Production PLN Solok, 2021

80.560.206 KWH

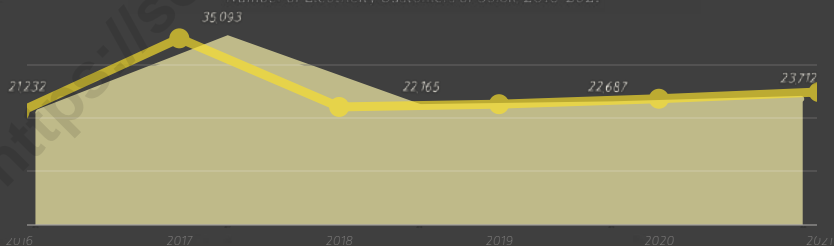
Listrik Terjual/Electricity Sold at PLN Solok, 2021

75.918.113 KWH



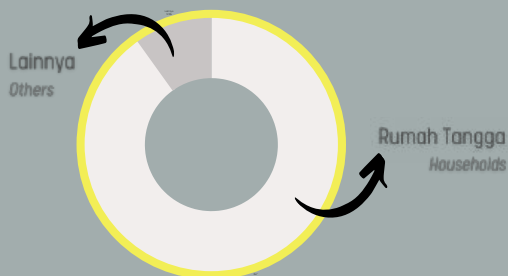
Jumlah Pelanggan Listrik Solok, 2016-2021

Number of Electricity Customers of Solok, 2016-2021



Jumlah Pelanggan PDAM Kota Solok, 2021

Number of Regional Drinking Water Company Customers, 2021



90,15%

Pelanggan PDAM adalah Rumah Tangga

90,15% of Regional Drinking Water Company Customers are Households



PENJELASAN TEKNIS

1. Perusahaan Listrik Negara (PLN) adalah Perusahaan Umum Milik Negara yang mempunyai aktivitas kegiatan pembangkitan, transmisi, dan distribusi tenaga listrik.
2. Perusahaan Air Bersih adalah perusahaan yang mempunyai aktivitas dalam penampungan, penjernihan, dan penyaluran air baku atau air bersih dari terminal air melalui saluran air, pipa atau mobil tangki (dalam satu pengelolaan administrasi dengan kegiatan ekonomi) kepada rumah tangga, perusahaan industri atau pengguna komersial lainnya.
3. Jumlah listrik/gas/air bersih yang terjual adalah banyaknya listrik/gas/air bersih yang disalurkan kepada para pelanggan.

TECHNICAL NOTES

1. *State Electricity Company (PLN) is a State company that has activities in electricity production, transmission, and distribution.*
2. *The Water Supply Company (PDAM) is a company with activities dealing with water reserve, and purification and also water distribution to household, industries, and customers.*
3. *Sold electricity/gas/cleaned water is total electricity/gas/clean water distributed to customers.*

ULASAN

Listrik dan air merupakan salah satu kebutuhan utama masyarakat.

Pada tahun 2021, tercatat sebanyak 24.981 pelanggan listrik PLN. Berdasarkan kategorinya, pelanggan terbanyak adalah kategori Rumah Tangga (R) (78,65 persen), sedangkan jenis pelanggan paling sedikit adalah kategori Industri, yaitu berjumlah 11 sambungan (0,04 persen).

Selanjutnya, ada sebanyak 15.436 pelanggan air PDAM Kota Solok, di mana 1.028 di antaranya merupakan pelanggan baru.

Air yang dialirkan oleh PDAM Kota Solok berasal dari berbagai sumber air yang tersebar di Kecamatan Lubuk Sikarah, Kecamatan Kubung (Kabupaten Solok), dan Kecamatan Gunung Talang (Kabupaten Solok).

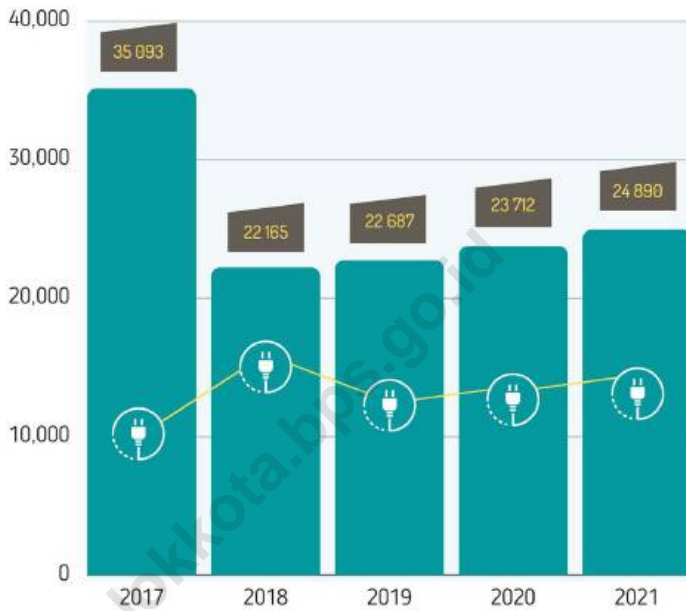
DESCRIPTION

Electricity and water are one of the main needs of the community.

In 2021, there were 24,981 PLN electricity customers. Based on the category, the most customers were the Household (R) category (78.65 percent), while the least type of customers was the Industrial category, which was 11 connections (0.04 percent).

Furthermore, there were 15,436 water customers of PDAM Kota Solok, of which 1,028 were new customers.

The water supplied by PDAM of Solok Municipality comes from various water sources which are spread out in Lubuk Sikarah Subdistrict, Kubung Subdistrict (Solok Regency), and Gunung Talang Subdistrict (Solok Regency).



Gambar 6. Jumlah Pelanggan Listrik di Kota Solok, 2017-2021
Figure 6. Number of Electricity Customers in Solok Municipality, 2017-2021

Sumber/Source : PT. PLN (Persero) Cabang Kota Solok/PT. PLN (Persero) of Solok Branch Office

Tabel
Table 6.1

Daya Terpasang, Produksi, dan Distribusi Listrik PT. PLN (Persero) pada Cabang/Ranting PLN menurut Kecamatan di Kota Solok, 2021
Installed Electricity Power, Production, and Distribution of PT. PLN (Persero) at PLN Branch by Subdistrict in Solok Municipality, 2021

Kecamatan Subdistrict	Daya Terpasang Installed Electricity Power (KW)	Produksi Listrik Electricity Production (KWh)	Listrik Terjual Electricity Sold (KWh)	Dipakai Sendiri Own Used (KWh)	Susut/Hilang Shrinkage/Lost (KWh)
(1)	(2)	(3)	(4)	(5)	(6)
Lubuk Sikarah
Tanjung Harapan
Kota Solok	55 467,62	80 560 206	75 918 113	264 680	5 633 124

Catatan/Note: ¹ Data yang disajikan adalah data untuk Kabupaten Solok dan Kota Solok/Data presented consists of Solok Regency and Solok Municipality electricity Production

² Sistem data PLN tidak mendukung penyajian data di tingkat kecamatan/The PLN data system does not support data presentation at the subdistrict level

Sumber/Source: PT. PLN (Persero) Cabang Kota Solok/PT. PLN (Persero) of Solok Branch Office

Tabel
Table 6.2**Jumlah Pelanggan Listrik menurut Kecamatan di Kota Solok, 2017-2021**
Number of Electricity Customers by Subdistrict in Solok Municipality, 2017-2021

Kecamatan Subdistrict	2017	2018	2019	2020	2021
(1)	(2)	(3)	(4)	(5)	(6)
Lubuk Sikarah	9 248	...
Tanjung Harapan	14 464	...
Kota Solok	35 093	22 165	22 687	23 712	24 981

Catatan/Note: ¹ Data yang disajikan adalah data untuk Kabupaten Solok dan Kota Solok/Data presented consists of Solok Regency and Solok Municipality electricity Production

² Sistem data PLN tidak mendukung penyajian data di tingkat kecamatan/The PLN data system does not support data presentation at the subdistrict level

Sumber/Source: PT. PLN (Persero) Cabang Kota Solok/PT. PLN (Persero) of Solok Branch Office

Tabel
Table 6.3

Jumlah Pelanggan Listrik menurut Kategori di Kota Solok, 2021
Number of Electricity Customers by Categories in Solok Municipality, 2021

Kategori Categories	Pelanggan Number of Customers
(1)	(2)
Rumah Tangga (R)/Household	19 648
Perdagangan (B)/Trade	4 389
Sosial/Social	487
Instansi Umum (P1)/Public Service	342
Industri (I)/Manufacture	11
Lampu Jalan (P3)/Street Lighting	104
Jumlah/Total	24 981

Sumber/Source: PT. PLN (Persero) Cabang Kota Solok/PT. PLN (Persero) of Solok Branch Office

Tabel
Table 6.4**Jumlah Pelanggan dan Air yang Disalurkan menurut
Kecamatan di Kota Solok, 2021**
**Number of Customers and Distributed Water by Subdistrict
in Solok Municipality, 2021**

Kecamatan Subdistrict	Pelanggan Number of Customers	Air Disalurkan Distributed Water (m³)	Nilai Value (Rp)
(1)	(2)	(3)	(4)
Lubuk Sikarah	8 145	201 043	798 911 705
Tanjung Harapan	7 291	173 613	716 986 760
Kota Solok	15 436	374 656	1 515 898 465

Sumber/Source: PDAM Kota Solok/PDAM of Solok Municipality

Tabel
Table 6.5

Jumlah Pelanggan Air PDAM menurut Kategori dan Jumlah Air yang Disalurkan di Kota Solok, 2021
Number of Customers by Categories and Amount of Water Distributed in Solok Municipality, 2021

Kategori Categories	Pelanggan Number of Customers	Air Disalurkan Distributed Water (m³)	Nilai Value (Rp)
(1)	(2)	(3)	(4)
Sosial/Social	14	976	1 262 985
Rumah Tangga/Households	13 916	308 470	1 201 129 795
Instansi Pemerintah/ Government Agencies	131	16 004	95 313 210
Niaga/Trade	1 108	29 495	191 622 990
Industri/Industries	11	304	1 793 200
Khusus/Specific	256	19 407	24 776 285
Jumlah/Total	15 436	374 656	1 515 898 465

Sumber/Source: PDAM Kota Solok/PDAM of Solok Municipality

Tabel
Table 6.6**Sumber Air PDAM Kota Solok menurut Kecamatan,
Kapasitas, dan Produksi di Kota Solok, 2021**
**Water Source of PDAM by Subdistrict, Capacity, and
Production in Solok Municipality, 2021**

Kategori Categories	Kapasitas Capacity (L/dt)	Produksi Production (m³)
(1)	(2)	(3)
1. Lubuk Sikarah		3 312 684,58
- Mata Air Pincuran Gadang	20	213 370,84
- IPA KTK	90	2 358 189,00
- IPA Guguk Lasung (Kalumpang)	40	741 124,74
2. Kecamatan Kubung, Kab. Solok		3 398 655,28
- Air Tabik	20	458 853,13
- Tabek Puyuh	40	585 416,15
- Guguk Rantau	90	2 354 386,00
3. Kecamatan Gunung Talang, Kab. Solok		1 038 686,98
- Mata Air Sungai Guntung	40	1 038 686,98
Jumlah/Total	-	7 750 026,84

Sumber/Source: PDAM Kota Solok/PDAM of Solok Municipality

Tabel
Table 6.7**Jumlah Pelanggan Baru PDAM menurut Bulan di Kota Solok, 2021**
Number of New Customers of PDAM by Month in Solok Municipality, 2021

Kategori Categories	Pelanggan Baru New Customers
(1)	(2)
Januari/January	15
Februari/February	98
Maret/March	66
April/April	86
Mei/May	42
Juni/June	71
Juli/July	66
Agustus/August	67
September/September	114
Oktober/October	98
November/November	235
Desember/December	70
Jumlah/Total	1 028

Sumber/Source: PDAM Kota Solok/PDAM of Solok Municipality

Tabel
Table 6.8**Jumlah Pelanggan Baru PDAM menurut Kecamatan di Kota Solok, 2021**
Number of New Customers of PDAM by Subdistrict in Solok Municipality, 2021

Kategori Categories	Pelanggan Number of Customers
(1)	(2)
Lubuk Sikarah	444
Tanjung Harapan	562
Kecamatan Kubung, Kab. Solok	22
Kota Solok	1 028

Sumber/Source: PDAM Kota Solok/PDAM of Solok Municipality



Jumlah Kamar
Number of Rooms



“ TERDAPAT 11 HOTEL
DAN PENGINAPAN DI
KOTA SOLOK, 2021 ”

*There are 9 accommodations in Solok Municipality.
2021*


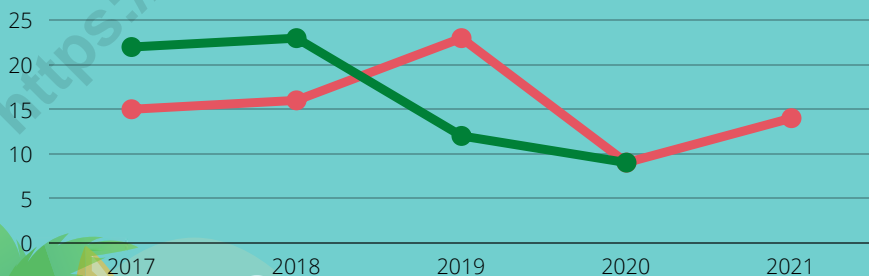


Jumlah Tempat Tidur
Number of Beds

Jumlah Rumah Makan/Restoran Menurut Kecamatan di Kota Solok, 2017-2021



Number of Restaurants by Subdistrict in Solok
Municipality, 2017-2021



PENJELASAN TEKNIS

1. Wisatawan mancanegara (wisman) ialah setiap pengunjung yang mengunjungi suatu negara di luar tempat tinggalnya, didorong oleh satu atau beberapa keperluan tanpa bermaksud memperoleh penghasilan di tempat yang dikunjungi dan lamanya kunjungan tersebut tidak lebih dari satu tahun (12 bulan).
2. Hotel adalah penyediaan akomodasi secara harian berupa kamar-kamar di dalam satu bangunan yang dapat dilengkapi dengan jasa pelayanan makan dan minum, kegiatan hiburan dan atau fasilitas lainnya, Hotel terdiri dari hotel berbintang dan hotel non bintang.
3. Usaha penyediaan akomodasi adalah usaha yang menyediakan pelayanan penginapan yang dapat dilengkapi dengan pelayanan pariwisata lainnya. Usaha penyediaan akomodasi dapat berupa hotel, vila, pondok wisata, bumi perkemahan, persinggahan karavan, dan akomodasi lainnya yang digunakan untuk tujuan pariwisata.

TECHNICAL NOTES

1. *An International Visitor is any person visiting a country other than his usual place of residence for any reason other than for earning income in the country visited, and the length of stay is no more than one year (12 months).*
2. *Hotel is a daily supply of accommodation rooms within a building which can be equipped with eating and drinking services, entertainment activities and/or other facilities, Hotel consists of a classified hotel and a non-classified hotel.*
3. *The business of providing accommodation is a business that provides specialty services that can be equipped with other tourism services. It includes hotel, villa, cottage, camping, caravan stop, and other accommodation that are used for tourism purposes.*

ULASAN

Kota Solok memiliki total 176 objek wisata yang terdiri dari 8 objek wisata alam dan 168 objek wisata budaya.

Objek wisata tersebut di antaranya Taman Rekreasi Pulau Belibis, Air Terjun Sarasah Batimpo Indah, Taman Syekh Kukut, Laing Park, Solok Water Park, Sawah Solok, Pohon Jomblo, Taman Kitiran, Batu Patah Payo, Taman Bidadari, Istiqlal Park, dan Taman Kehati.

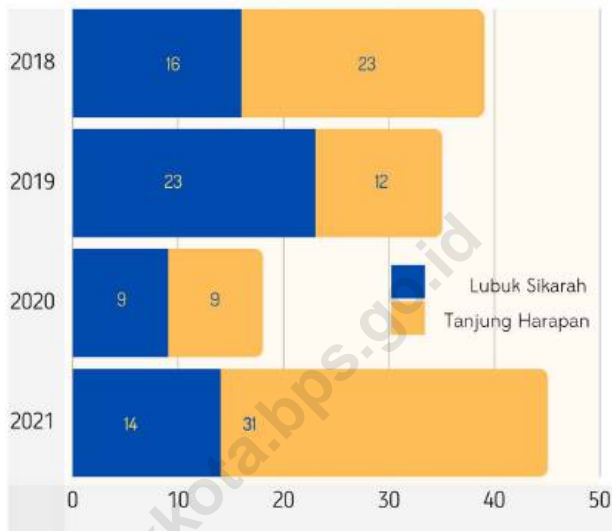
Dinas Pariwisata mencatat bahwa pada tahun 2021, ada 233.618 wisatawan lokal dan tidak ada wisatawan mancanegara yang mengunjungi Kota Solok.

DESCRIPTION

Solok Municipality has a total of 176 tourist attractions consisting of 8 natural attractions and 168 cultural attractions.

These attractions include Belibis Island Recreation Park, Sarasah Batimpo Indah Waterfall, Syekh Kukut Park, Laing Park, Solok Water Park, Solok Rice Fields, Single Trees, Kitiran Park, Batu Patah Payo, Bidadari Park, Istiqlal Park, and Kehati Park.

The Regional Office of Tourism noted that in 2021, there were 233,618 local tourists and no foreign tourists visiting Solok Municipality.



Gambar 7. Jumlah Rumah Makan/Restoran menurut Kecamatan di Kota Solok, 2018–2021

Figure 7. Number of Restaurants by Subdistrict in Solok Municipality, 2018–2021

Sumber/Source : Dinas Pariwisata Kota Solok/Regional Office of Tourism of Solok Municipality

Tabel
Table 7.1

Jumlah Rumah Makan/Restoran menurut Kecamatan di Kota Solok, 2018-2021
Number of Restaurants by Subdistrict in Solok Municipality, 2018-2021

Kecamatan Subdistrict	2018	2019	2020	2021
(1)	(2)	(3)	(4)	(5)
Lubuk Sikarah	16	23	9	14
Tanjung Harapan	23	12	9	31
Kota Solok	39	35	18	35

Sumber/Source: Dinas Pariwisata Kota Solok/Regional Office of Tourism of Solok Municipality

Tabel
Table 7.2**Jumlah Hotel dan Akomodasi Lainnya menurut Klasifikasi di Kota Solok, 2020 dan 2021**
Number of Hotels and Other Accomodations by Classification in Solok Municipality, 2020 and 2021

Tahun Year	Hotel/Hotels					Akomodasi Lainnya Other Accomodations
	Bintang 1 1-Star	Bintang 2 2-Star	Bintang 3 3-Star	Bintang 4 4-Star	Bintang 5 5-Star	
(1)	(2)	(3)	(4)	(5)	(6)	(7)
2020	-	-	-	-	-	9
2021	-	-	-	-	-	11

Sumber/Source: Dinas Pariwisata Kota Solok/Regional Office of Tourism of Solok Municipality

Tabel
Table 7.3

Sarana Akomodasi di Kota Solok, 2021
Accommodation Facilities in Solok Municipality, 2021

Nama Name	Alamat Address	Mulai Beroperasi Operating Since	Klasifikasi Classification
(1)	(2)	(3)	(4)
Caredek Hotel	Jl. Dt. Perpatih Nan Sabatang, Aro IV Korong	1986	Melati
Ully Hotel	Jl. Syekh Kukut No. 11, Tanjung Paku	1983	Melati
Taufina Hotel	Jl. Nasir Sutan Pamuncak, Aro IV Korong	1998	Melati
Mami Hotel	Jl. Kartini No. 341, Kampung Jawa	2015	Melati
<i>Guest House</i> Rumah Gadang	Jl. Sudirman, Simpang Denpal, Kampung Jawa	2019	Melati
<i>Djoyo Homestay</i>	Jl. Ki Hajar Dewantara, VI Suku	2019	Melati
<i>Nova Homestay</i>	Jl. Cindua Mato, Tanjung Paku	2020	Melati
<i>Homestay</i> Taman Kitiran	Tanjung Paku	2019	Melati
<i>Surya Asri Homestay</i>	Jl. Sihorok No. 127, Aro IV Korong	2019	Melati
<i>Mamaji Guest House</i>	Tanah Garam	2021	Melati
<i>Piai Guest House</i>	Tanah Garam	2021	Melati

Sumber/Source: Dinas Pariwisata Kota Solok/Regional Office of Tourism of Solok Municipality

Tabel
Table 7.4**Sarana Akomodasi, Jumlah Kamar, Jumlah Tempat Tidur, dan Tarif Kamar di Kota Solok, 2021**
Accommodation Facilities, Number of Rooms, Number of Beds, and Rates in Solok Municipality, 2021

Nama Name	Jumlah Kamar Rooms	Jumlah Tempat Tidur Beds	Tarif Kamar (Rp) Rates (IDR)	
			Maksimum Maximum	Minimum Minimum
(1)	(2)	(3)	(4)	(5)
Caredek Hotel	36	76	575 000	200 000
Ully Hotel	18	38	210 000	95 000
Taufina Hotel	29	55	600 000	200 000
Mami Hotel	24	32	420 000	300 000
Guest House Rumah Gadang	24	32	420 000	300 000
Djoyo Homestay	10	20	450 000	200 000
Nova Homestay	13	13	400 000	350 000
Homestay Taman Kitiran	2	2	1 000 000	150 000
Surya Asri Homestay	7	12	250 000	200 000
Mamaji Guest House	3	4	300 000	150 000
Piai Guest House	7	10	250 000	150 000

Sumber/Source: Dinas Pariwisata Kota Solok/Regional Office of Tourism of Solok Municipality

Tabel
Table 7.5

Objek Wisata dan Jarak dari Pusat Kota, 2020
Tourism Attractions and Distance From The Downtown,
2021

Objek Wisata <i>Tourims Attractions</i>	Jarak <i>Distance</i> (km)	Keterangan <i>Remarks</i>
(1)	(2)	(3)
Taman Rekreasi Pulau Belibis	2,5	Telaga Habitat Burung Belibis/ <i>Lake of Grouse Bird Habitat</i>
Sarasah Batimpo Indah	5	Air Terjun Batimpo (Bertingkat)/ <i>Cascading Waterfall</i>
Pinang Balirik	4	Taman Rekreasi, Kolam Renang/ <i>Recreational Park, Swimming Pool</i>
Ruang Terbuka Hijau (Taman Kota)	-	Ruang Terbuka Hijau (Taman Kota)/ <i>Green Open Space (City Park)</i>
Laing Park	6	Wisata Alam, Arena Camping, dan Arena Outbound/ <i>Nature Tourism, Camping Area, and Outbound Area</i>
Solok Water Park	4	Wisata Taman Rekreasi, Kolam Renang/ <i>Recreational Park, Swimming Pool</i>
Sawah Solok	0,5	Wisata Alam, Taman Rekreasi/ <i>Nature Tourism, Recreational Park</i>
Pohon Jomblo	3	Wisata Alam, Restoran/ <i>Nature Tourism, Restaurant</i>
Taman Kitiran	3	Wisata Alam, Taman Rekreasi/ <i>Nature Tourism, Recreational Park</i>
Batu Patah Payo	7,7	Panorama dengan Latar Belakang Bukit Barisan dan Gunung Talang, Kebun Budidaya Bunga Krisan/ <i>Panoramic Scenery of Bukit Barisan and Talang Mountain, Chrysanthemum Garden</i>
Taman Bidadari	7	Wisata Taman Rekreasi/ <i>Recreational Park</i>
Istiqlal Park	0,5	Wisata Taman Rekreasi/ <i>Recreational Park</i>
Taman Kehati	3	Wisata Taman Rekreasi/ <i>Recreational Park</i>

Sumber/Source: Dinas Pariwisata Kota Solok/Regional Office of Tourism of Solok Municipality

Tabel
Table 7.6**Jumlah Objek Wisata menurut Kecamatan di Kota Solok, 2021****Number of Tourism Objects by Subdistrict in Solok Municipality, 2021**

Kecamatan Subdistrict	Objek Wisata Tourims Attractions		Jumlah Total
	Alam Nature	Budaya Culture	
(1)	(2)	(3)	(4)
Lubuk Sikarah	3	137	140
Tanjung Harapan	5	31	36
Kota Solok	8	168	176

Sumber/Source: Dinas Pariwisata Kota Solok/Regional Office of Tourism of Solok Municipality

Tabel
Table 7.7**Jumlah Hari Kunjungan Tamu Domestik dan Tamu Mancanegara menurut Tahun di Kota Solok, 2019-2021**
Total Days of Visit of Domestic and Foreign Visitors by Year in Solok Municipality, 2019-2021

Tahun Year	Tamu Domestik Domestic Visitors	Tamu Mancanegara Foreign Visitors
(1)	(2)	(3)
2019	371 410	299
2020	137 664	92
2021	233 618	-

Sumber/Source: Dinas Pariwisata Kota Solok/Regional Office of Tourism of Solok Municipality

Tabel
Table 7.8**Jumlah Sanggar Seni dan Budaya menurut Kecamatan di Kota Solok, 2021**
Number of Arts and Culture Workshop by Subdistrict in Solok Municipality, 2021

Kecamatan Subdistrict	Jenis Sanggar Seni dan Budaya Arts and Culture Workshop						
	Tari Dance	Randai	Pencak Silat Martial Arts	Saluang	Orgen Tunggal Organ	Grup Band Band	Pidato Adat Traditional Speech
(1)	(2)	(3)	(4)	(5)	(6)	(7)	(8)
Lubuk Sikarah	4	-	24	1	6	2	11
Tanjung Harapan	2	4	7	2	7	2	7
Kota Solok	6	4	31	3	13	4	18

Sumber/Source: Dinas Pariwisata Kota Solok/Regional Office of Tourism of Solok Municipality

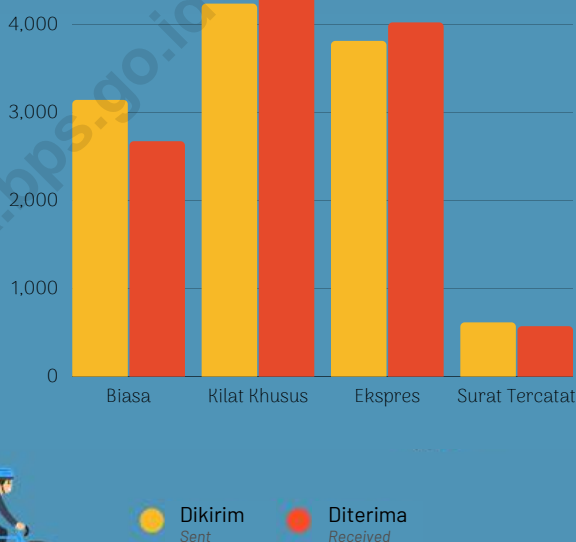
“ Terdapat 2 (dua) Kantor Pos dan Kantor Pos Pembantu di Kota Solok

There are two post offices in Solok Municipality



Jumlah Transaksi Surat di Kantor Pos Solok, 2021
Number of Mail Transactions at the Solok Post Office, 2021

”



TOTAL PANJANG JALAN KOTA SOLOK, 2021

Total road length of Solok Municipality, 2021

221,70 km



”

Angkutan kota berjumlah lima belas (15) yang terdiri dari lima (5) trayek.

There are fifteen (15) city transportation consisting of five (5) routes.

”

PENJELASAN TEKNIS

1. Jalan nasional merupakan jalan arteri dan jalan kolektor dalam sistem jaringan jalan primer yang menghubungkan antar ibukota provinsi, dan jalan strategis nasional, serta jalan tol. Jalan provinsi merupakan jalan kolektor dalam sistem jaringan jalan primer yang menghubungkan ibukota provinsi dengan ibukota kabupaten/kota, atau antaribukota kabupaten/kota, dan jalan strategis provinsi. Jalan kota sebagaimana adalah jalan umum dalam sistem jaringan jalan sekunder yang menghubungkan antar pusat pelayanan dalam kota, menghubungkan pusat pelayanan dengan persil, menghubungkan antar persil, serta menghubungkan antar pusat permukiman yang berada di dalam kota.
2. Kantor Pos adalah tempat pemberi pelayanan komunikasi tertulis dan atau surat elektronik, layanan paket, layanan logistik, layanan transaksi keuangan, dan layanan keagenan pos untuk kepentingan umum.

TECHNICAL NOTES

1. *National roads are arterial and collector roads in the primary road network system that connects provincial capitals, national strategic roads, and toll roads. Provincial roads are collector roads in the primary road network system that connect provincial capitals with district/city capitals, or inter-district/city capitals, and provincial strategic roads. City road is a public road in the secondary road network system that connects service centers within the city, connects service centers with land, connects land to one another, and connects residential centers within the city.*
2. *Post Office is a service provider facility of written communication and or electronic mail, parcel service, logistics services, financial transaction services, and postal services to the public.*

ULASAN

DESCRIPTION

Transportasi

Panjang jalan Kota Solok pada tahun 2021 adalah 221,70 km yang 67,01 persennya sudah dilapisi aspal. Apabila dilihat dari kondisinya, 127,88 km jalan berada dalam kondisi baik, 61,19 km dalam kondisi sedang, 24,25 km dalam kondisi rusak, dan 8,53 km dalam kondisi rusak berat.

Transportation

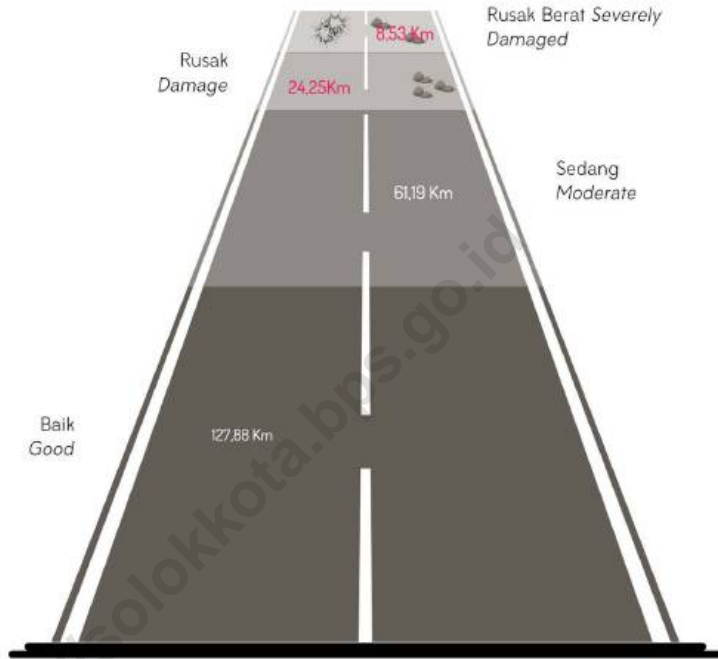
The length of the Solok Municipality road in 2021 was 221.70 km of which 67.01 percent had been covered with asphalt. When viewed from its condition, 127.88 km of roads were in good condition, 61.19 km were in moderate condition, 24.25 km were in damaged condition, and 8.53 km were in severe condition.

Komunikasi

Kota Solok memiliki 2 kantor pos yang berada di Kecamatan Tanjung Harapan. Pada tahun 2021, ada sebanyak 11.801 surat yang dikirim dan 11.874 surat yang diterima di Kantor Pos Kota Solok.

Communication

Solok Municipality has 2 post offices located in Tanjung Harapan Subdistrict. In 2021, there were 11,801 letters sent and 11,874 letters received at the Solok Municipality Post Office.



Gambar 8. Panjang Jalan menurut Kondisi Jalan (km), 2021

Figure 8. Length of Roads by Type of Road Surface (km), 2021

Sumber/Source : Dinas Pekerjaan Umum dan Penataan Ruang Kota Solok/Regional Office of Public Works and Spatial Planning of Solok Municipality

8.1 TRANSPORTASI TRANSPORTATION

Tabel 8.1.1 **Panjang Jalan¹ menurut Kecamatan dan Tingkat Kewenangan Pemerintahan di Kota Solok (km), 2019-2021**
Length of Roads¹ by Subdistrict and Level of Government Authority in Solok Municipality (km), 2019-2021

Kecamatan Subdistrict	Jalan Negara State Roads			Jalan Provinsi Province Roads		
	2019	2020	2021	2019	2020	2021
(1)	(2)	(3)	(4)	(5)	(6)	(7)
Lubuk Sikarah	7,00	7,00	7,70	2,40	2,40	1,45
Tanjung Harapan	5,20	5,20	4,50	0,50	0,50	1,45
Kota Solok	12,20	12,20	12,20	2,90	2,90	2,90

Lanjutan Tabel/*Continued Table 8.1.1*

Kecamatan Subdistrict	Jalan Kota City Roads			Jumlah Total		
	2019	2020	2021	2019	2020	2021
(1)	(8)	(9)	(10)	(11)	(12)	(13)
Lubuk Sikarah	99,40	99,40	106,60	108,80	108,80	115,75
Tanjung Harapan	122,30	122,30	115,10	128,00	128,00	121,05
Kota Solok	221,70	221,70	221,70	236,80	236,80	236,80

Sumber/*Source*: Dinas Pekerjaan Umum dan Penataan Ruang Kota Solok/*Regional Office of Public Works and Spatial Planning of Solok Municipality*

Tabel
Table 8.1.2**Panjang Jalan menurut Kecamatan dan Jenis Permukaan di Kota Solok (km), 2021**
Road Length by Subdistrict and Type of Road Surface (km), 2021

Kecamatan Subdistrict	Jenis Permukaan Jalan Types of Road Surfaces			Jumlah Total
	Aspal Pavement	Tidak Diaspal Not Paved	Lainnya Others	
(1)	(2)	(3)	(4)	(5)
Lubuk Sikarah	76,59	21,13	8,88	106,60
Tanjung Harapan	71,99	36,88	6,23	115,10
Kota Solok	148,58	58,01	15,11	221,70

Sumber/Source: Dinas Pekerjaan Umum dan Penataan Ruang Kota Solok/Regional Office of Public Works and Spatial Planning of Solok Municipality

Tabel 8.1.3 Panjang Jalan menurut Kecamatan dan Kondisi Jalan (km), 2021
Table Length of Roads by Subdistrict and Type of Road Surface (km), 2021

Kecamatan Subdistrict	Kondisi Jalan Road Condition			
	Baik Good	Sedang Moderate	Rusak Damaged	Rusak Berat Severely Damaged
(1)	(2)	(3)	(4)	(5)
Lubuk Sikarah	64,39	34,04	9,08	3,83
Tanjung Harapan	63,49	27,15	15,17	4,70
Kota Solok	127,88	61,19	24,25	8,53

Sumber/Source: Dinas Pekerjaan Umum dan Penataan Ruang Kota Solok/Regional Office of Public Works and Spatial Planning of Solok Municipality

Tabel 8.1.4 Jumlah Jembatan menurut Jenis Konstruksi di Kota Solok, 2021
Number of Bridges by Type of Construction in Solok Municipality, 2021

Jenis Konstruksi <i>Type of Constructions</i>	Jumlah <i>Amount (unit)</i>	Panjang <i>Length (m)</i>	Keterangan <i>Remarks</i>
(1)	(2)	(3)	(4)
Jembatan Beton/ <i>Concrete Bridge</i>	53,00	551,00	Baik
Jembatan Rangka/ <i>Skeletal Bridge</i>	2,00	88,00	Baik
Jembatan Kayu/ <i>Wooden Bridge</i>	-	-	-
Jembatan Gantung/ <i>Suspension Bridge</i>	4,00	199,00	Baik
Jumlah/Total	59,00	838,00	-

Sumber/Source: Dinas Pekerjaan Umum dan Penataan Ruang Kota Solok/*Regional Office of Public Works and Spatial Planning of Solok Municipality*

Tabel 8.1.5 Jumlah Kendaraan Umum menurut Jenis di Kota Solok, 2021
Table **8.1.5** **Number of Public Transportation by Type in Solok Municipality, 2021**

Jenis Kendaraan <i>Type of Public Transportations</i>		Jumlah <i>Amount (unit)</i>
(1)		(2)
1.	Mobil Penumpang/ <i>Passenger Cars</i>	-
2.	Bus/ <i>Buses</i>	-
3.	Taksi/ <i>Taxi</i>	-
4.	Mobil Barang (Truk)/ <i>Truck</i>	566
5.	Kereta Gandeng/ <i>Trailer Train</i>	-
6.	Kereta Tempelan/ <i>Patched Train</i>	-
7.	Lainnya/ <i>Others</i>	-
Jumlah/Total		566

Sumber/Source: Dinas Perhubungan Kota Solok/*Regional Office of Transportation of Solok Municipality*

Tabel
Table 8.1.6

Jumlah Alat Bantu Lalu Lintas menurut Kecamatan di Kota Solok 2021
Number of Traffic Tools by Subdistrict in Solok Municipality 2021

Kecamatan Subdistrict	Jenis Alat Bantu/Traffic Tools		
	Lampu Lalu Lintas Traffic Light	Garis Penyeberangan Zebra Cross	Rambu Lalu Lintas Traffic Sign
(1)	(2)	(3)	(4)
Lubuk Sikarah	3	-	136
Tanjung Harapan	3	-	56
Kota Solok	6	-	192

Sumber/Source: Dinas Perhubungan Kota Solok/Regional Office of Transportation of Solok Municipality

Tabel 8.1.7 **Jumlah Sarana Transportasi menurut Jenisnya di Kota Solok, 2020 dan 2021**
Table **Number of Transportations Facilities by Type in Solok Municipality, 2020 and 2021**

Jenis Alat Transportasi <i>Means of Transportation</i>	Jumlah Angkutan <i>Number of Transportation Facilities (unit)</i>	
	2020	2021
(1)	(2)	(3)
1. Bendi/ <i>Bendies</i>	48	25
2. Becak Bermotor/ <i>Motorized Pedicab</i>	33	10
3. Ojek Roda 2/ <i>Motorcycles</i>	480	516
4. Angkot/ <i>Oplet Public Transportation</i>	40	5
Jumlah/Total	601	556

Sumber/Source: Dinas Perhubungan Kota Solok/*Regional Office of Transportation of Solok Municipality*

Tabel 8.1.8 Jumlah Mobil Penumpang menurut Trayek di Kota Solok, 2020
Table *Number of Passengers Cars by Route in Solok Municipality, 2020*

Trayek Route		Jumlah Perusahaan (PO) Number of Firms	Jumlah Armada Number of Armadas
(1)		(2)	(3)
Antar Kota dalam Provinsi			
1.	Solok - Padang	4	40
2.	Solok - Bukittinggi	3	42
3.	Solok - Payakumbuh	1	10
4.	Solok - Batusangkar	1	8
5.	Solok - Sawahlunto	1	10
6.	Solok - Muara Sijunjung	2	10
7.	Solok - Sungai Rumbai	1	7
8.	Solok - Lintau	1	4
9.	Solok - Sulit Air/Tanjung Balik	2	8
10.	Solok - Al.Panjang/M. Labuh/Lb.Gadang	1	10
11.	Solok - Sirukam-Bukit Sileh	1	8
Antar Kota Antar Provinsi			
1.	Solok - Pekanbaru	1	8
2.	Solok - Jambi	1	15
3.	Solok - Medan	-	-
4.	Solok - Palembang	-	-
5.	Solok - Jakarta	-	-
Jumlah/Total		20	165

Sumber/Source: Dinas Perhubungan Kota Solok/Regional Office of Transportation of Solok Municipality

Tabel 8.1.9 **Jumlah Angkutan Kota menurut Jurusan di Kota Solok, 2020**
Table **Number of City Transports by Route in Solok Municipality, 2020**

Trayek Route		Jumlah Total
(1)		(2)
1.	Psr. Raya - TBS - Via Pandan Ujung	-
2.	Psr. Raya - TBS - Via Mesjid Agung	-
3.	Ter. Bareh Solok - MAN - SMA 2 - RSU	-
4.	Psr. Raya - Tn Garam - Tj Binkung	1
5.	Psr. Raya - SMA 3 - Gr Bagan	4
6.	Psr. Raya - IX Korong	-
7.	Psr. Raya - SMP 5	-
8.	Psr. Raya - MAN - SMA 2	-
9.	Psr. Raya - RSU - MAN - SMA 2	-
10.	Psr. Raya - SMA 4 - SPK Laing	2
11.	Psr. Raya - SMK 2 - AMP Kualo - Transad	2
12.	Psr. Raya - Tanah Garam - Payo	6
Jumlah/Total		15

Sumber/Source: Dinas Perhubungan Kota Solok/Regional Office of Transportation of Solok Municipality

Tabel 8.1.10 **Jumlah Kendaraan Bermotor Wajib Uji pada Dinas Perhubungan Kota Solok, 2021**
Table 8.1.10 **Number of Motor Vehicle Test in Regional Office of Transportation of Solok Municipality, 2021**

Jenis Kendaraan Type of Vehicles		Umum Public	Bukan Umum Non Public	Dinas Official	Jumlah Total
(1)		(2)	(3)	(4)	(5)
1.	Mobil Penumpang/Passengers Car	-	-	-	-
2.	Angkutan Sewa/Rental Transportation	-	-	-	-
3.	Bus/Bus	88	15	5	108
4.	Mini Bus/Mini Bus	2	-	-	2
5.	Truk/Truck	192	372	2	566
6.	Truk Terbuka/Open Truck	125	102	9	236
7.	Mobil Tangki/Tanker	7	9	-	16
8.	Mobil Box/Box Truck	27	101	1	129
9.	Mobil Pickup/Pickup Truck	7	1 357	2	1 366
Jumlah/Total		448	1 956	19	2 423

Sumber/Source: Dinas Perhubungan Kota Solok (UPTP PKB)/Regional Office of Transportation of Solok Municipality

8.2 KOMUNIKASI COMMUNICATION

Tabel 8.2.1 **Jumlah Kantor Pos dan Kantor Pos Pembantu menurut Kecamatan di Kota Solok, 2018-2021**
Table **Number of Post Office and The Auxiliary by Subdistrict in Solok Municipality, 2018-2021**

Kecamatan Subdistrict	2018	2019	2020	2021
(1)	(2)	(3)	(4)	(5)
Lubuk Sikarah	-	-	-	-
Tanjung Harapan	2	2	2	2
Kota Solok	2	2	2	2

Sumber/Source: PT. Pos Indonesia Kota Solok/Post Office of Solok Municipality

Tabel 8.2.2 Jumlah Transaksi Surat di Kantor Pos menurut Jenis Surat di Kota Solok, 2021
Number of Letter Transactions Through Post Office by Type of Mail in Solok Municipality, 2021

Jenis Surat <i>Types of Mails</i>	Dikirim <i>Sent</i>	Diterima <i>Received</i>
(1)	(2)	(3)
Surat Pos Biasa/ <i>Ordinary Mail</i>	3 141	2 672
Surat Pos Kilat Khusus/ <i>Special Express Mail</i>	4 236	4 611
Surat Pos Ekspres/ <i>Express Mail</i>	3 812	4 022
Surat Tercatat/Terdaftar/ <i>Registered Mail</i>	612	569
Jumlah/Total	11 801	11 874

Catatan/Note: *Bergabung dengan Surat Pos Kilat Khusus/*Combined with Special Express Mail*

Sumber/Source: PT. Pos Indonesia Kota Solok/*Post Office of Solok Municipality*

Tabel 8.2.3 Jumlah Transaksi Paket di Kantor Pos menurut Bulan di Kota Solok, 2021
Number of Parcel Transactions Through Post Office by Month of Mail in Solok Municipality, 2021

Bulan Month	Dikirim ke Sent to		Diterima dari Received from	
	Dalam Negeri Domestic	Luar Negeri Foreign	Dalam Negeri Domestic	Luar Negeri Foreign
(1)	(2)	(3)	(4)	(5)
Januari/January	1 218	32	1 232	42
Februari/February	1 120	30	1 147	48
Maret/March	1 236	28	1 333	36
April/April	1 260	39	1 259	95
Mei/May	1 208	28	1 278	67
Juni/June	1 322	33	1 282	63
Juli/July	1 211	22	1 286	19
Agustus/August	1 237	32	1 238	17
September/September	1 287	31	1 168	34
Oktober/October	1 233	29	1 342	35
November/November	1 187	26	1 226	20
Desember/Desember	1 281	28	1 229	12
Jumlah/Total	14 800	358	15 020	488

Sumber/Source: PT. Pos Indonesia Kota Solok/Post Office of Solok Municipality

Tabel
Table 8.2.4

Jumlah Transaksi Pensiun yang Diterima dan Dibayar Kantor Pos di Kota Solok, 2021
Number of Pension Transactions Through Post Office by Month in Solok Municipality, 2021

Bulan Month	Pensiunan Diterima Pension Received		Pensiunan Dibayarkan Pension Paid	
	Jumlah Numbers	Nominal (Rp) Nominal (IDR)	Jumlah Numbers	Nominal (Rp) Nominal (IDR)
(1)	(2)	(3)	(4)	(5)
Januari/January	223	390 121 600
Februari/February	225	396 997 300
Maret/March	230	406 084 200
April/April	229	409 415 800
Mei/May	225	397 142 400
Juni/June	217	387 081 500
Juli/July	220	388 162 300
Agustus/August	208	369 082 400
September/September	211	374 097 700
Oktober/October	229	407 226 300
November/November	213	383 593 300
Desember/Desember	210	377 632 000
Jumlah/Total	2 640	4 686 636 800

Catatan/Note: Data pensiunan diterima tidak tersedia di tahun 2021/Pension received data is not available in 2021

Sumber/Source: PT. Pos Indonesia Kota Solok/Past Office of Solok Municipality

Tabel
Table 8.2.5**Penerimaan Wesel Pos menurut Bulan dan Jenis Produk di Kota Solok, 2021**
Money Order Receipt From Domestic by Month and Products in Solok Municipality, 2021

Bulan Month	Produk Instan Instant Products		Produk Prima Prima Products	
	Transaksi Transaction	Nominal (Rp) Nominal (IDR)	Transaksi Transaction	Nominal (Rp) Nominal (IDR)
(1)	(2)	(3)	(4)	(5)
Januari/January	10	68 604 500	51	173 606 700
Februari/February	16	88 168 100	45	129 838 200
Maret/March	18	97 743 300	52	255 253 200
April/April	16	100 111 880	51	166 381 600
Mei/May	9	44 727 500	55	139 124 900
Juni/June	9	55 260 800	42	165 749 300
Juli/July	3	20 655 000	38	105 109 900
Agustus/August	9	74 785 000	35	73 012 100
September/September	10	47 767 500	44	122 435 400
Oktober/October	18	101 403 580	38	85 445 200
November/November	8	32 202 500	32	62 612 200
Desember/Desember	17	107 388 800	22	45 483 900
Jumlah/Total	143	838 818 460	505	1 524 052 600

Sumber/Source: PT. Pos Indonesia Kota Solok/Post Office of Solok Municipality

Tabel
Table 8.2.6**Pembayaran Wesel Pos menurut Bulan dan Jenis Produk di Kota Solok, 2021**
Money Order Delivery From Domestic by Month and Products in Solok Municipality, 2021

Bulan Month	Produk Instan Instant Products		Produk Prima Prima Products	
	Transaksi Transaction	Nominal (Rp) Nominal (IDR)	Transaksi Transaction	Nominal (Rp) Nominal (IDR)
(1)	(2)	(3)	(4)	(5)
Januari/January	279	427 282 100	447	442 524 015
Februari/February	277	490 479 961	504	612 935 090
Maret/March	313	501 232 700	475	467 374 604
April/April	330	471 541 571	387	365 708 415
Mei/May	237	252 738 707	400	438 651 500
Juni/June	349	465 192 036	416	450 915 679
Juli/July	312	342 780 400	478	532 867 595
Agustus/August	287	334 982 500	692	814 631 560
September/September	281	251 437 000	588	635 773 450
Oktober/October	229	193 234 000	539	587 273 913
November/November	169	239 937 965	506	554 253 300
Desember/Desember	243	236 110 000	532	619 073 205
Jumlah/Total	3 306	4 206 948 940	5 964	6 521 982 326

Sumber/Source: PT. Pos Indonesia Kota Solok/Post Office of Solok Municipality



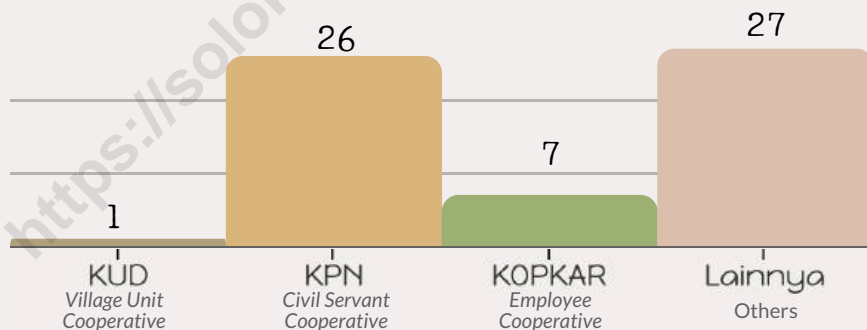
Jumlah Lembaga
keuangan yang
beroperasi di Kota
Solok, 2021

Number of Financial
Institutions
Operating in Solok
Municipality, 2021

24

Jumlah Koperasi di Kota Solok, 2021

Number of Cooperatives in Solok Municipality, 2021



Jumlah Simpanan Koperasi di Kota Solok, 2021

The amount of cooperative savings in Kota Solok, 2021

RP 51.576.835.163,00

IDR 51,576,835,163.00



PENJELASAN TEKNIS

1. Data lembaga keuangan dikumpulkan oleh BPS Kota Solok.
2. Bank Perkreditan Rakyat (BPR) adalah perusahaan/usaha perbankan yang kegiatannya hanya menerima simpanan dalam bentuk tabungan dan deposito serta memberikan kredit berskala kecil dalam jangka pendek kepada masyarakat dalam wilayah kerja tertentu yang umumnya bersifat lokal. dalam melakukan pengumpulan dana BPR dapat menerima simpanan hanya dalam bentuk tabungan dan deposito berjangka, dalam penyaluran dananya memberikan pinjaman kepada masyarakat ekonomi lemah dan masyarakat desa yang membutuhkan.
3. Koperasi adalah Organisasi ekonomi yang dimiliki dan dioperasikan oleh seorang demi kepentingan bersama.

TECHNICAL NOTES

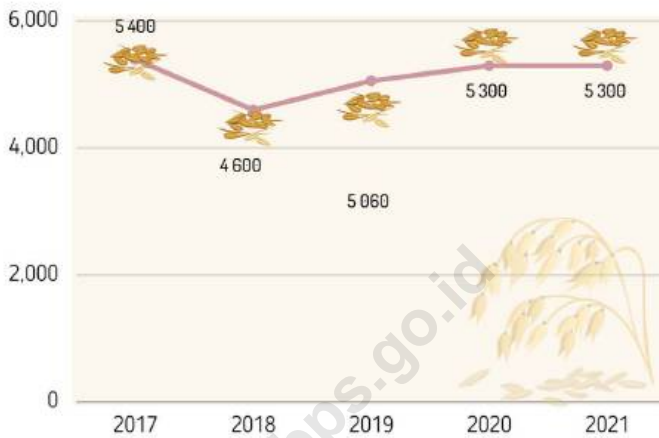
1. *Data of Financial Institutions is Collected by BPS-Statistics of Solok Municipality.*
2. *Rural Credit Bank (BPR) is a banking institution that only accepts deposits in the form of savings and term deposits. BPR also provides small scale credits over a short period to the local community in which it operates. The bank only lends funds to members of the local community classified as being of 'weak economy' and the rural community members in need of credits. The banks are classified into three types: BPR that is not a Village Credit Provider; BPR that is a Village Credit Provider; and the Institute of Village Credit Funds.*
3. *Cooperatives is Economic organizations owned and operated by a person for the common goods.*

ULASAN

Pada tahun 2021, terdapat 24 lembaga keuangan yang beroperasi di Kota Solok yang terdiri dari 19 bank, 1 pegadaian, dan 4 *leasing*. Di samping itu, terdapat sebanyak 61 koperasi yang terdiri dari 1 Koperasi Unit Desa (KUD), 26 Koperasi Pegawai Negeri (KPN), 7 koperasi karyawan (Kopkar), dan 27 koperasi lainnya. Jumlah anggota koperasi di Kota Solok pada tahun 2021 terhitung sebanyak 8.575 orang.

DESCRIPTION

In 2021, there were 24 financial institutions operating in Solok Municipality consisting of 19 banks, 1 pawnshop, and 4 leasing. In addition, there are 61 cooperatives consisting of 1 Village Unit Cooperative (KUD), 26 Civil Service Cooperatives (KPN), 7 employee cooperatives (Kopkar), and 27 other cooperatives. The number of cooperative members in Solok City in 2021 is 8,575 people.



Gambar 9. Perkembangan Harga Dasar Gabah di Kota Solok, 2017- 2021

Figure 9. Development of Grain's Basic Prices in Solok Municipality, 2017-2021

Sumber/Source : Perum Bulog Cabang Solok/ Bulog Public Corporation, Solok Branch

Tabel
Table 9.1**Beberapa Lembaga Keuangan yang Beroperasi di Kota Solok, 2021**
Some of Financial Institutions in Solok Municipality, 2021

Nama Name	Jumlah Quantity
(1)	(2)
I. Bank Pemerintah/ <i>Government Banks</i>	9
- Bank BNI Cabang Solok	1
- Bank BRI Cabang Solok	1
- Bank BRI Unit	2
- Teras BRI	2
Bank Mandiri Cabang Solok	1
Bank BTPN Cabang Solok	1
Bank BTN Cabang Solok	1
II. Bank Nagari Cabang Solok	1
III. Bank Syariah	3
IV. Bank Lainnya/ <i>Others</i>	6
BPR Konvensional	5
BPR Syariah	1
V. Pegadaian	1
VI. <i>Leasing</i>	4
Jumlah/Total	24

Sumber/*Source*: Badan Pusat Statistik Kota Solok/*BPS-Statistics of Solok Municipality*

Tabel
Table 9.2**Jumlah Koperasi menurut Kecamatan dan Jenis Koperasi
di Kota Solok, 2021**
**Number of Cooperatives by Subdistrict and Types of
Cooperatives in Solok Municipality, 2021**

Kecamatan Subdistrict	KUD	KPN	KOPKAR	Lainnya Other	Jumlah Total
(1)	(2)	(3)	(4)	(5)	(6)
Lubuk Sikarah	1	13	2	9	26
Tanjung Harapan	-	13	5	18	36
Kota Solok	1	26	7	27	61

Sumber/Source: Dinas Perdagangan, Koperasi, dan UKM Kota Solok/ *Trade and Cooperatives, Small and Medium Extention Service of Solok*

Tabel
Table 9.3**Jumlah Koperasi dan Jumlah Anggota Koperasi di Kota Solok, 2020 dan 2021**
Number of Cooperatives and Total of Members in Solok Municipality, 2020 and 2021

Jenis Koperasi <i>Types of Cooperatives</i>	2020		2021	
	Koperasi <i>Cooperative</i>	Anggota <i>Members</i>	Koperasi <i>Cooperative</i>	Anggota <i>Members</i>
(1)	(2)	(3)	(4)	(5)
1. Kop. Unit Desa (KUD)	1	1 400	1	1 400
2. Kop. Simpan Pinjam	3	169	4	195
3. Kop. Serba Usaha	9	1 446	9	1 148
4. Kop. Pegawai Negeri	26	3 820	26	3 793
5. Kop. Pedagang Pasar	1	399	2	425
6. Koperasi Angkutan	2	177	2	177
7. Koperasi Sekolah	1	50	1	50
8. Kop. Karyawan (BUMN)	6	577	7	481
9. Koperasi Dharmawanita	-	-	-	-
10. Koperasi Pensiunan	1	165	1	165
11. Koperasi Lainnya	10	730	8	741
Jumlah/Total	60	8 933	61	8 575

Sumber/Source: Dinas Perdagangan, Koperasi, dan UKM Kota Solok/Regional Office of Trade, Cooperatives, and Small & Medium Enterprises of Solok Municipality

Tabel
Table 9.4**Jumlah Simpanan pada Koperasi menurut Jenis Simpanan
di Kota Solok, 2021**
**Total Savings in Cooperative by Types of Cooperatives in
Solok Municipality, 2021**

Jenis Koperasi <i>Types of Cooperatives</i>	Simpanan Pokok <i>Primary Saving</i>	Simpanan Wajib <i>Compulsory Saving</i>	Jumlah <i>Total</i>
(1)	(2)	(3)	(4)
1. Kop. Unit Desa (KUD)	1 645 000	13 410 000	15 055 000
2. Kop. Simpan Pinjam	52 400 000	271 007 800	323 407 800
3. Kop. Serba Usaha	85 028 500	799 624 872	884 653 372
4. Kop. Pegawai Negeri	1 134 905 000	42 047 995 284	43 182 900 284
5. Kop. Pedagang Pasar	7 980 000	19 360 000	27 340 000
6. Koperasi Angkutan	1 400 000	40 719 000	42 119 000
7. Koperasi Sekolah	440 000	58 064 000	58 504 000
8. Kop.Karyawan (BUMN)	47 387 500	3 402 181 882	3 449 569 382
9. Koperasi Dharmawanita	-	-	-
10. Koperasi Pensiunan	2 210 500	74 531 316	76 741 816
11. Koperasi Lainnya	90 991 500	7 945 186 918	8 036 178 418
Jumlah/Total	1 424 388 000	54 672 081 072	56 096 469 072

Sumber/Source: Dinas Perdagangan, Koperasi, dan UKM Kota Solok/Regional Office of Trade, Cooperatives, and Small & Medium Enterprises of Solok Municipality

Tabel
Table 9.5**SHU, Cadangan Keuangan, Dana-dana pada Koperasi di Kota Solok, 2021**
Net Benefit, Financial Reserves, and Funds in Cooperatives in Solok Municipality, 2021

Jenis Koperasi <i>Types of Cooperatives</i>	SHU <i>Net Benefit</i>	Cadangan Keuangan <i>Financial Reserves</i>	Dana-dana <i>Funds</i>
(1)	(2)	(3)	(4)
1. Kop. Unit Desa (KUD)	9 560 061	-	-
2. Kop. Simpan Pinjam	-	-	-
3. Kop. Serba Usaha	-	-	-
4. Kop. Pegawai Negeri	-	-	-
5. Kop. Pedagang Pasar	63 786 000	-	-
6. Koperasi Angkutan	-	-	-
7. Koperasi Sekolah	-	-	-
8. Kop.Karyawan (BUMN)	274 760 089	-	-
9. Koperasi Dharmawanita	-	-	-
10. Koperasi Pensiunan	-	-	-
11. Koperasi Lainnya	434 671 098	-	-
Jumlah/Total	782 777 248	-	-

Sumber/Source: Dinas Perdagangan, Koperasi, dan UKM Kota Solok/Regional Office of Trade, Cooperatives, and Small & Medium Enterprises of Solok Municipality

Tabel
Table 9.6

Perkembangan Harga Dasar Gabah, Harga Pembelian Gabah, dan Harga Beras Perum Bulog di Kota Solok, 2005-2021
Development of Basic Prices, Purchase Prices of Grain, and Rice Prices at Perum Bulog in Solok Municipality, 2005-2021

Tahun Year	Harga Dasar Basic Price (Rp/kg)		Harga Pembelian Purchase Price (Rp/kg)			
	GKG	GKP	Gabah		Beras	
			KUD	Non-KUD	KUD	Non-KUD
(1)	(2)	(3)	(4)	(5)	(6)	(7)
2005	1 700	1 230	1 765	1 765	2 790	2 790
2006	2 280	-	1 730	-	-	3 550
2007	2 600	-	2 035	-	-	4 000
2008	2 800	2 200	-	3 345	-	4 300
2009	3 345	2 440	-	3 345	-	5 060
2010	3 345	2 685	-	3 345	-	5 060
2011	3 345	2 685	-	3 345	-	5 060
2012	4 150	3 300	-	4 200	-	6 600
2013	4 150	3 300	-	4 200	-	6 600
2014	4 150	3 300	-	4 600	-	6 600
2015	4 600	3 700	-	4 600	-	7 300
2016	6 800	5 800	-	6 800	-	7 300
2017	5 400	4 400	-	-	-	-
2018	4 600	3 750	-	4 600	-	7 500
2019	5 060	4 070	-	6 500	-	13 000
2020	5 300	4 250	-	6 000	-	12 500
2021	5 300	4 250	-	6 000	-	12 500

Catatan/Note: Peraturan Menteri Perdagangan No. 24 Tahun 2020/Regulation of the Minister of Trade No. 24 of 2020

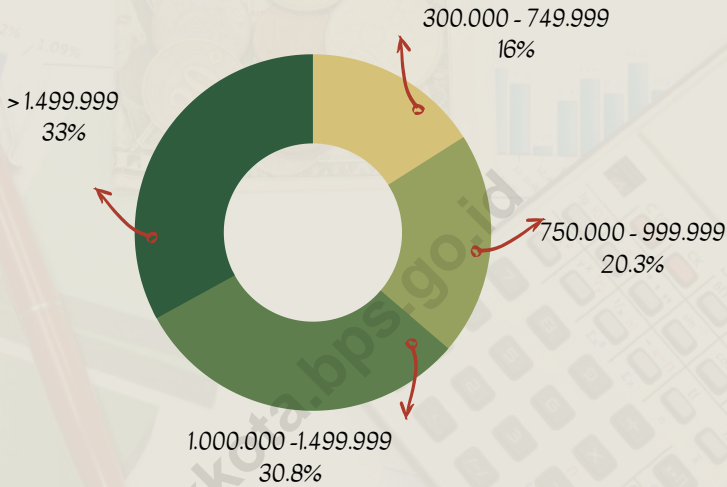
Sumber/Source: Perum Bulog Cabang Solok/ Bulog Public Corporation, Solok Branch

10

PENGELUARAN PENDUDUK POPULATION EXPENDITURE

Persentase Penduduk Menurut Pengeluaran Per Kapita Per Bulan di Kota Solok, 2021

Percentage of Population by Expenditure Per Capita Per Month in Solok Municipality, 2021



RATA-RATA PENGELUARAN PENDUDUK PER KAPITA PER BULAN DI KOTA SOLOK, 2021

AVERAGE POPULATION EXPENDITURE PER CAPITA PER MONTH IN SOLOK MUNICIPALITY, 2021



Makanan/*Food*

Non Makanan/*Non Food*



Rp 697 189.-



Rp 681 828.-

PENJELASAN TEKNIS

1. Kegiatan pengumpulan data sosial dan ekonomi yang dilaksanakan secara rutin oleh BPS melalui Survei Sosial Ekonomi Nasional (Susenas). Sejak tahun 2011 sampai dengan 2014, pengumpulan data Susenas konsumsi pengeluaran rumah tangga dilaksanakan secara triwulanan. Mulai tahun 2015 pengumpulan data Susenas dilaksanakan dua kali dalam setahun, yaitu pada Maret dan September.
2. Pengeluaran rata-rata per kapita ada-lah biaya yang dikeluarkan untuk konsumsi semua anggota rumah tangga selama sebulan baik yang berasal dari pembelian, pemberian maupun produksi sendiri dibagi dengan banyaknya anggota rumah tangga dalam rumah tangga tersebut.
3. Penduduk miskin adalah penduduk yang memiliki rata-rata pengeluaran per kapita per bulan dibawah Garis Kemiskinan.

TECHNICAL NOTES

1. *Socioeconomic data collection activities are carried out regularly by the BPS-Statistics Indonesia through the National Socioeconomic Survey (Susenas). Since 2011 to 2014, Susenas data collection of household consumption expenditures was conducted quarterly. Starting in 2015, collecting of data Susenas carry out twice a year, in March and September.*
2. *Per capita Average Expenditure is the cost spent for all household members consumption during the month, whether from purchasing, giving or own production, divided by the number of household members in the household.*
5. *Poor Citizen are the ones whose expenditure per capita per month is below the poverty line is considered to be poor.*

ULASAN

Rata-rata pengeluaran per kapita per bulan penduduk Kota Solok dibedakan menjadi 2 (dua) kelompok komoditas, yaitu kelompok makanan dan bukan makanan. Rata-rata pengeluaran yang paling besar pada tahun 2021 adalah pada kelompok makanan, yaitu komoditas makanan dan minuman jadi senilai 229.697 rupiah per kapita per bulan. Rata-rata pengeluaran paling kecil juga terdapat pada kelompok makanan, yaitu komoditas bumbu-bumbuan senilai 6.172 rupiah per kapita per bulan.

Secara keseluruhan, rata-rata pengeluaran penduduk Kota Solok adalah senilai 1.379.018 rupiah per kapita per bulan.

DESCRIPTION

The average expenditure per capita per month for the residents of Solok Municipality is divided into 2 (two) commodity groups, namely food and non-food groups. The largest average expenditure in 2021 was in the food group, namely food and beverage commodities worth 229,697 rupiah per capita per month. The lowest average expenditure was also found in the food group, namely spices, valued at 6,172 rupiah per capita per month.

Overall, the average expenditure of the residents of Solok Municipality is 1,379,018 rupiah per capita per month.



Gambar 10. Persentase Penduduk menurut Golongan Pengeluaran Per Kapita Per Bulan di Kota Solok, 2021

Figure 10. Percentage of Population by Per Capita Spending Group a Month in Solok Municipality, 2021

Sumber/Source : Badan Pusat Statistik Kota Solok/BPS-Statistics of Solok Municipality

Tabel
Table 10.1

Rata-rata Pengeluaran Per Kapita Per Bulan menurut Kelompok Komoditas (rupiah) di Kota Solok, 2020 dan 2021
Monthly Average Expenditure Per Capita by Commodity Groups (rupiahs) in Solok Municipality, 2020 and 2021

Kelompok Komoditas/Commodity Group	2020	2021
(1)	(2)	(3)
Makanan/Food		
Padi-padian/Cereals	75 445	74 057
Umbi-umbian/Tubers	6 633	7 398
Ikan/udang/cumi/kerang/Fish/shrimp/common squid/shells	54 727	59 398
Daging/Meat	31 509	34 432
Telur dan susu/Eggs and milk	44 433	39 142
Sayur-sayuran/Vegetables	59 455	60 721
Kacang-kacangan/Legumes	8 566	9 215
Buah-buahan/Fruits	41 996	32 606
Minyak dan kelapa/Oil and coconut	20 464	20 835
Bahan minuman/Beverage stuffs	13 986	14 595
Bumbu-bumbuan/Spices	5 911	6 172
Konsumsi lainnya/Miscellaneous food items	8 067	10 564
Makanan dan minuman jadi/Prepared food and beverages	247 038	229 697
Rokok/Cigarettes	88 779	98 357
Jumlah makanan/Total food	707 009	697 189
Bukan makanan/Non-food		
Perumahan dan fasilitas rumah tangga/Housing and household facilities	330 462	325 962
Aneka komoditas dan jasa/Goods and services	194 209	155 736
Pakaian, alas kaki, dan tutup kepala/Clothing, footwear, and headgear	70 169	54 459
Komoditas tahan lama/Durable goods	63 258	67 442
Pajak, pungutan, dan asuransi/Taxes and insurance	66 242	63 131
Keperluan pesta dan upacara/kenduri/Parties and ceremonies	41 392	15 097
Jumlah bukan makanan/Total non-food	765 732	681 828
Jumlah/Total	1 472 741	1 379 018

Sumber/Source: BPS, Survei Sosial Ekonomi Nasional (Susenas) Maret/BPS-Statistics Indonesia, National Socioeconomic Survey March

Tabel
Table 10.2**Persentase Pengeluaran Per Kapita Per Bulan menurut Kelompok Komoditas di Kota Solok, 2020 dan 2021**
Percentage of Monthly Expenditure Per Capita by Commodity Groups in Solok Municipality, 2020 and 2021

Kelompok Komoditas/Commodity Group	2020	2021
(1)	(2)	(3)
Makanan/Food		
Padi-padian/Cereals	5,12	5,37
Umbi-umbian/Tubers	0,45	0,54
Ikan/udang/cumi/kerang/Fish/shrimp/common squid/shells	3,72	4,31
Daging/Meat	2,14	2,50
Telur dan susu/Eggs and milk	3,02	2,84
Sayur-sayuran/Vegetables	4,04	4,40
Kacang-kacangan/Legumes	0,58	0,67
Buah-buahan/Fruits	2,85	2,36
Minyak dan kelapa/Oil and coconut	1,39	1,51
Bahan minuman/Beverage stuffs	0,95	1,06
Bumbu-bumbuan/Spices	0,40	0,45
Konsumsi lainnya/Miscellaneous food items	0,55	0,77
Makanan dan minuman jadi/Prepared food and beverages	16,77	16,66
Rokok/Cigarettes	6,03	7,13
Jumlah makanan/Total food	48,01	50,56
Bukan makanan/Non-food		
Perumahan dan fasilitas rumah tangga/Housing and household facilities	22,44	23,64
Aneka komoditas dan jasa/Goods and services	13,19	11,29
Pakaian, alas kaki, dan tutup kepala/Clothing, footwear, and headgear	4,76	3,95
Komoditas tahan lama/Durable goods	4,30	4,89
Pajak, pungutan, dan asuransi/Taxes and insurance	4,50	4,58
Keperluan pesta dan upacara/kenduri/Parties and ceremonies	2,81	1,09
Jumlah bukan makanan/Total non-food	51,99	49,44
Jumlah/Total	100,00	100,00

Sumber/Source: BPS, Survei Sosial Ekonomi Nasional (Susenas) Maret/BPS-Statistics Indonesia, National Socioeconomic Survey March

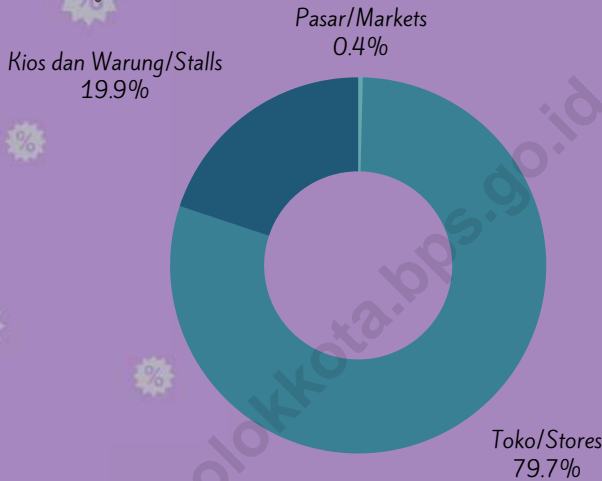
Tabel
Table 10.3**Persentase Penduduk menurut Golongan Pengeluaran Per Kapita Per Bulan di Kota Solok, 2021**
Percentage of Population by Per Capita Spending Group a Month in Solok Municipality, 2021

Golongan Pengeluaran Expenditure Classification (Rp)		Persentase Penduduk Population Percentage
(1)		(2)
1.	< 150 000	-
2.	150 000 - 199 999	-
3.	200 000 - 299 999	-
4.	300 000 - 499 999	1,28
5.	500 000 - 749 999	14,73
6.	750 000 - 999 999	20,26
7.	1 000 000 - 1 499 999	30,75
8.	> 1 499 999	32,98
Jumlah/Total		100,00

Sumber/Source: Badan Pusat Statistik Kota Solok/BPS-Statistics of Solok Municipality

Jumlah Sarana Perdagangan di Kota Solok, 2021

Number of Trade Facilities in Solok Municipality, 2021

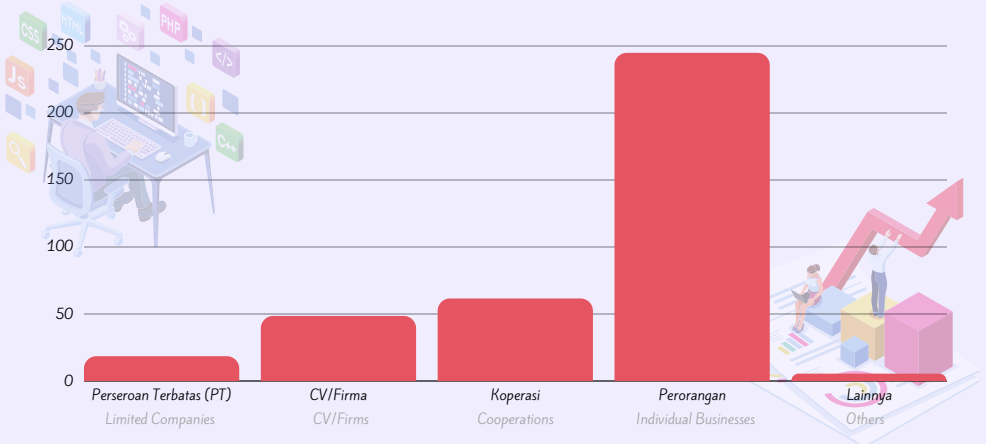


Toko/Stores
79.7%



JUMLAH PERUSAHAAN MENURUT BENTUK BADAN HUKUM DI KOTA SOLOK, 2021

Number of Companies according to Legal Entity Forms in Solok Municipality, 2021



PENJELASAN TEKNIS

1. Pedagang besar adalah pengusaha/pedagang yang menjual barang dalam jumlah besar untuk setiap jenis barang yang diperdagangkan.
2. Perseroan Terbatas (PT): suatu badan hukum untuk menjalankan usaha sendiri yang terdiri dari saham- saham.Tinggi Kecamatan dan Ibu Kecamatan diukur dari permukaan laut.
3. *Commanditaire Venootschap* (CV): Perusahaan yang didirikan oleh 2 orang atau lebih yang mana penanaman saham tidak boleh ikut campur dalam hal pengurusan.

TECHNICAL NOTES

1. *The wholesaler is the business which sells goods in large quantities for each Types of goods traded.*
2. *Limited Liability Company (PT): a legal entity to run its own business consisting of stocks.*
3. *Commanditaire Venootschap (CV): A company established by 2 or more persons whose stock investments should not interfere in terms of management.*

ULASAN

Dinas Perdagangan, Koperasi, dan UKM mencatat bahwa ada 2 pasar, 401 unit toko, dan 100 unit kios/warung di Kota Solok. Selanjutnya, terhitung sebanyak 1.842 pedagang di Pasar Raya Solok.

Di samping itu, pada tahun 2021, tercatat bahwa ada 376 perusahaan. Berdasarkan badan hukumnya, perusahaan tersebut terbagi menjadi 18 Perseroan Terbatas (PT), 48 CV/Firma, 61 koperasi, 244 perusahaan perorangan, dan 5 perusahaan lainnya.

DESCRIPTION

The Regional Office of Trade, Cooperatives and SMEs noted that there were 2 markets, 401 units of stores, and 100 units of kiosks/stalls in Solok Municipality. Furthermore, as many as 1,842 traders in Pasar Raya Solok are counted.

In addition, in 2021, it was recorded that there were 376 companies. Based on the legal entity, the company is divided into 18 Limited Liability Companies (PT), 48 Limited Partnership/Firm, 61 cooperatives, 244 individual business entity, and 5 other companies.



Gambar 11. Jumlah Pedagang menurut Kecamatan di Kota Solok, 2021

Figure 11. Number of Merchants by Subdistrict in Solok Municipality, 2021

Sumber/Source : Dinas Perdagangan, Koperasi, dan UKM Kota Solok/Trade and Cooperatives, Small and Medium Extention Service of Solok

Tabel
Table 11.1

Jumlah Sarana Perdagangan menurut Jenisnya di Kota Solok, 2021
Number of Trading Facilities by Type of Facility in Solok Municipality, 2021

Sarana Perdagangan Trading Facilities	2021
(1)	(2)
Pasar/ <i>Markets</i>	2
Toko/ <i>Stores</i>	401
Kios dan Warung/ <i>Kiosks and Stalls</i>	100
Jumlah/Total	503

Sumber/*Source*: Dinas Perdagangan, Koperasi, dan UKM Kota Solok/ *Trade and Cooperatives, Small and Medium Extention Service of Solok*

Tabel
Table 11.2**Jumlah Pedagang menurut Kecamatan di Kota Solok,
2021**
**Number of Merchants by Subdistrict in Solok Municipality,
2021**

Kecamatan Subdistrict	Pedagang Besar Wholesaler	Pedagang Menengah Medium Trader	Pedagang Kecil Small Trader
(1)	(2)	(3)	(4)
Lubuk Sikarah	168	265	445
Tanjung Harapan	268	380	490
Kota Solok	436	645	935

Sumber/Source: Dinas Perdagangan, Koperasi, dan UKM Kota Solok/ Trade and Cooperatives, Small and Medium Extention Service of Solok

Tabel
Table 11.3

**Jumlah Pedagang di Pasar Raya Solok menurut Lokasi,
2021**

Number of Trader at Pasar Raya Solok by Location, 2021

	Lokasi Area	Penempatan/Placement				
		Toko Store	Los Stall	Pelataran Sidewalk	Peti Box	PKL Street Vendor
	(1)	(2)	(3)	(4)	(5)	(6)
1.	Ps Raya Tahap I	-	-	-	-	-
2.	Ps Raya Tahap II	-	-	-	-	-
3.	Ps Raya Tahap III	90	-	-	-	-
4.	Ps Raya Tahap IV	112	-	-	-	32
5.	Komp Dang Tuanku	31	-	-	-	-
6.	Los Sayur	-	50	-	-	-
7.	EX. Ruang Tunggu	16	-	-	-	-
8.	Samping Los Sayur	8	-	-	-	-
9.	Blok U	6	-	-	-	-
10.	Depan Pos Satpam	26	-	-	-	-
11.	Bawah Tower	4	-	-	-	-
12.	Depan Pasar Raya	-	-	-	-	-
13.	Depan Los Sayur	6	-	-	-	-
14.	Bangunan Servis	21	-	-	-	-
15.	Bawah Tangga	28	-	-	-	-
16.	Blok E	-	-	-	-	-
17.	Los E	41	-	-	-	-
18.	Les Gambar	14	-	-	-	-
19.	Los Beras BTG Lembang	-	-	-	-	-
20.	Los Ayam BTG Lembang	-	19	-	-	-
21.	Blok VI	101	-	-	-	-
22.	Samping Los E	21	-	-	-	-
23.	Lenggogeni	30	-	-	-	-
	Sub Total I	555	69	-	-	32

Lanjutan Tabel/Continued Table 11.3

	Lokasi Area	Penempatan/Placement				
		Toko Store	Los Stall	Pelataran Sidewalk	Peti Box	PKL Street Vendor
	(1)	(2)	(3)	(4)	(5)	(6)
24.	Bagonjong	-	15	-	-	-
25.	Koto Panjang	-	65	-	-	-
26.	Los Pisang	-	7	-	-	-
27.	TCB	-	-	-	-	-
28.	TAB	-	12	-	-	-
29.	Los Daging	-	-	31	-	-
30.	Los Ikan Padang	-	-	63	-	-
31.	Los Ikan Tawar	-	-	-	-	-
32.	Peti Konter	-	-	-	-	-
33.	Peti Antara Blok VI-VII	-	-	-	57	-
34.	Peti Antara Blok VI dan Blok D	-	-	-	-	-
35.	Kios Mini Antara Blok B dan Blok VII	-	-	-	64	-
36.	Peti Atas bandar BLKG tahap IV	-	-	-	34	-
37.	Peti Antara Blok E sampai Blok VI	-	-	-	-	-
38.	Peti Los Pisang	-	-	-	54	-
39.	Peti Bawah Tangga	-	-	-	28	-
40.	Peti Bawah Kantor	-	-	-	-	-
41.	Peti Gang Tengah	-	-	-	107	-
42.	PKL Koto Panjang	-	-	-	-	-
43.	Peti Lambung	-	-	-	16	-
44.	PKL Pintu Masuk Pasar Raya	-	-	-	-	-
45.	Pasar Pagi Terminal Bareh Solok	-	-	-	100	-
46.	Peti Depan Blok B	-	-	-	16	-
Sub Total I		555	69	-	-	32
Sub Total II		-	99	94	476	-

Lanjutan Tabel/*Continued Table* 11.3

	Lokasi Area	Penempatan/ <i>Placement</i>				PKL <i>Street Vendor</i>
		Toko <i>Store</i>	Los <i>Stall</i>	Pelataran <i>Sidewalk</i>	Peti <i>Box</i>	
	(1)	(2)	(3)	(4)	(5)	(6)
47.	Peti Samping Blok VIII	-	-	-	28	-
48.	Peti Blok VII	-	-	-	-	-
49.	Peti antara Blok C dan E	-	-	-	62	-
50.	Peti Belakang Tahap IV	-	-	-	-	-
51.	Peti Servis Jam	-	-	-	42	-
52.	Meja Besi Depan Blok A	-	-	-	38	-
53.	Meja Besi Depan Blok B	-	-	31	16	-
54.	Meja Besi Depan Los Lambung	-	-	-	-	-
55.	Meja Besi Jalur Utama	-	-	-	-	-
56.	Tahap V Ps. Semi Modern Los	-	-	-	-	-
57.	Tahap V Ps. Semi Modern Lt. 1	31	144	-	-	-
58.	Tahap V Ps. Semi Modern Lt. II	40	-	-	-	-
59.	Tahap V Ps. Semi Modern Lt. III	40	-	-	-	-
60.	KM. Pelataran Blok VI	-	-	-	-	13
61.	Penampung Samping Tahap IV	-	-	-	-	32
62.	Bawah Tangga Blok VII	-	-	-	-	-
63.	Peti Gilingan Cabe	-	-	-	-	-
	Sub Total I	555	69	-	-	32
	Sub Total II	-	99	94	476	-
	Sub Total III	111	144	31	186	45
	Jumlah/Total	666	312	125	662	77

Sumber/*Source*: Dinas Perdagangan, Koperasi, dan UKM Kota Solok/ *Trade and Cooperatives, Small and Medium Extention Service of Solok*

Tabel
Table 11.4**Ketersediaan Beras di Perum Bulog Cabang Solok
menurut Bulan (kg), 2021**
**Rice Availability at Perum Bulog by Month in Solok
Municipality (kg), 2021**

Bulan Month	Ketersediaan Beras/Rice Availability			
	Stok Awal Initial	Masuk Incoming	Penyaluran Distribution	Stok Akhir Ending
(1)	(2)	(3)	(4)	(5)
Januari/January	2 065 943,80	-	238 067,00	1 827 876,80
Februari/February	1 827 876,80	-	108 450,00	1 719 426,80
Maret/March	1 719 426,80	-	162 020,80	1 557 406,00
April/April	1 557 406,00	-	25 647,00	1 531 759,00
Mei/May	1 531 759,00	-	83 120,00	1 448 639,00
Juni/June	1 448 639,00	-	26 090,00	1 422 549,00
Juli/July	1 422 549,00	771 760,00	1 035 995,00	1 158 314,00
Agustus/August	1 158 314,00	449 400,00	925 520,00	682 194,00
September/September	858 704,00	1 000,00	17 116,00	842 588,00
Oktober/October	842 588,00	299 040,00	47 406,00	1 094 222,00
November/November	1 094 222,00	-	35 510,00	1 058 712,00
Desember/Desember	1 058 712,00	100 000,00	50 195,00	1 108 517,00
Jumlah/Total	-	1 621 200,00	2 755 136,80	1 108 517,00

Catatan/Note: Jumlah dari tiga gudang yang dibawah Bulog Solok/The sum of three Bulog warehouses

Sumber/Source: Perum Bulog Cabang Solok/ Bulog Public Corporation, Solok Branch

Tabel
Table 11.5

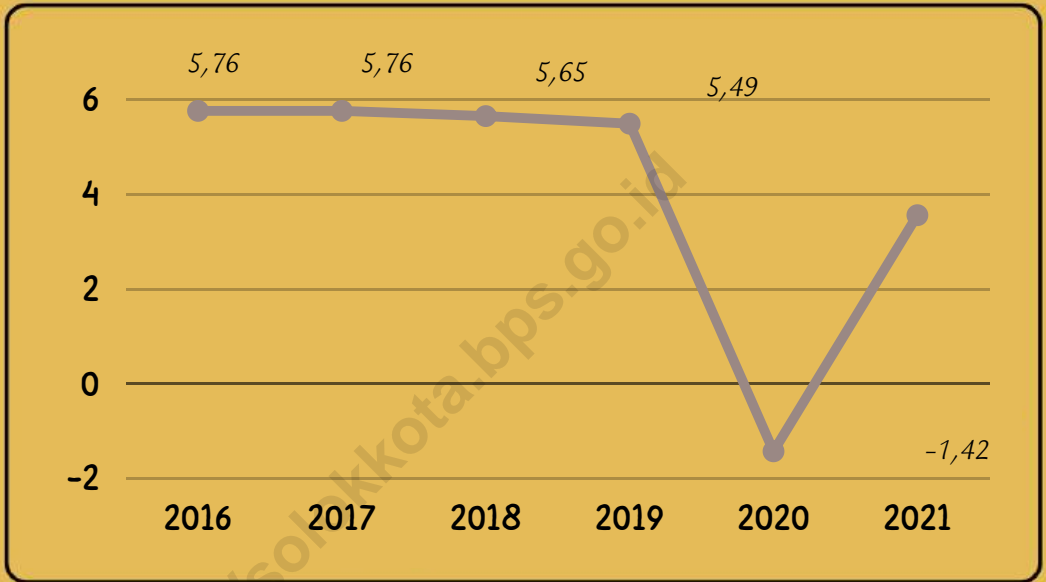
Jumlah Perusahaan menurut Bentuk Badan Hukum di Kota Solok, 2020 dan 2021
Number of Companies by Type of Business Entity in Solok Municipality, 2020 and 2021

Bentuk Badan Hukum Type of Business Entities	2020	2021
(1)	(2)	(3)
Perseroan Terbatas (PT)/Limited Liability Company	18	18
CV/Firma/Limited Partnership/Firm	48	48
Koperasi/Cooperative	1	61
Perorangan/Individual Business Entity	244	244
Lainnya/Others	5	5
Jumlah/Total	316	376

Sumber/Source: Dinas Perdagangan, Koperasi, dan UKM Kota Solok/ Trade and Cooperatives, Small and Medium Extention Service of Solok

Laju Pertumbuhan PDRB Atas Dasar Harga Konstan 2010 Menurut Lapangan Usaha (persen), 2016-2021

Growth Rate of Gross Regional Domestic Product at 2010 Constant Market Prices by Industry (percent), 2016-2021



Lapangan Usaha yang Memberi Peranan Terbesar terhadap PDRB, 2021

Business Fields That Give the Largest Contribution to GRDP, 2021



PENJELASAN TEKNIS**TECHNICAL NOTES**

1. Produk Domestik Regional Bruto (PDRB) pada tingkat regional (Provinsi / Kabupaten / Kota) menggambarkan kemampuan suatu wilayah untuk menciptakan output (nilai tambah) pada suatu waktu tertentu.
 2. Penyajian PDRB menurut sektor dirinci menurut total nilai tambah dari seluruh sektor ekonomi. pada PDRB Tahun Dasar 2010 (2010=100) klasifikasi yang digunakan adalah Klasifikasi Baku Lapangan Usaha Indonesia (KBLI) 2009, sehingga terjadi perubahan dimana sebelumnya dari 9 sektor menjadi 17 sektor.
 3. Produk Domestik Regional Bruto maupun agregat turunannya disajikan dalam 2 (dua) versi penilaian, yaitu atas dasar "harga berlaku" dan atas dasar "harga konstan". Disebut sebagai harga berlaku karena seluruh agrerat dinilai dengan menggunakan harga pada tahun berjalan, sedangkan harga konstan penilaiannya didasarkan kepada harga satu tahun dasar tertentu.
1. *The basic measurement of the output arising from economic activity is known as Gross Regional Domestic Product (GRDP) at the regional level (provinces / regencies / municipalities).*
 2. *Presenting GRDP by sector is done by describing the total value added derived from all economic sectors. PDRB base year 2010 (2010=100) using KBLI 2009, so there was a change from 9 sectors to 17 sectors.*
 3. *GRDP and its aggregations are presented in two forms: at current prices and at constant prices. In presenting GRDP at current prices, all aggregates are valued at current prices, while GRDP at constant prices are shown by valuing all aggregates at fixed base year prices.*

ULASAN

Nilai PDRB atas dasar harga berlaku menurut lapangan usaha di Kota Solok pada tahun 2020 adalah 4.041.639,70 juta dan pada tahun 2021 menjadi 4.251.892,57 juta. Sementara itu, PDRB atas dasar harga konstan 2010 menurut lapangan usaha pada tahun 2020 adalah 2.853.750,32 juta dan pada tahun 2021 menjadi 2.936.827,72 juta.

Laju Pertumbuhan PDRB atas dasar harga konstan 2010 pada tahun 2021 yang tertinggi dicapai oleh lapangan usaha jasa keuangan dan asuransi, yaitu 8,40 persen, sedangkan yang terendah adalah lapangan usaha pengadaan air; pengolahan sampah, limbah dan daur ulang, yaitu -2,63.

Nilai PDRB atas dasar harga berlaku menurut jenis pengeluaran di Kota Solok pada tahun 2020 adalah 4.041,64 miliar dan pada tahun 2021 menjadi 4.251,89 miliar. PDRB atas dasar harga konstan 2010 menurut jenis pengeluaran pada tahun 2020 adalah 2.835,75 miliar dan pada tahun 2021 menjadi 2.936,83 miliar.

DESCRIPTION

The value of GRDP at current prices according to business fields in Solok Municipality in 2020 was 4,041,639.70 million and increased to 4,251,892.57 million in 2021. Meanwhile, GRDP at constant prices in 2010 according to business fields in 2020 was 2,853,750.32 million and increased to 2,936,827.72 million in 2021.

The highest GRDP growth rate based on 2010 constant prices in 2021 was achieved by the financial services and insurance activity, which was 8.40 percent, while the lowest was the water supply; sewerage, waste management, and remediation activities, which is -2.63 percent.

The value of GRDP at current prices by type of expenditure in Solok Municipality in 2020 was 4,041.64 billion and increased to 4,251.89 billion in 2021. GRDP based on 2010 constant prices by type of expenditure in 2020 was 2,835.75 billion and increases to 2,936.83 billion in 2021.



Gambar 12. Distribusi Persentase Produk Domestik Regional Bruto Atas Dasar Harga Berlaku menurut Lapangan Usaha di Kota Solok, 2021

Figure 12. Percentage Distribution of Gross Regional Domestic Product at Current Market Prices by Industry in Solok Municipality, 2021

Sumber/Source : Badan Pusat Statistik Kota Solok/BPS-Statistics of Solok Municipality

Tabel
Table 12.1

Produk Domestik Regional Bruto Atas Dasar Harga Berlaku menurut Lapangan Usaha di Kota Solok (juta rupiah), 2017–2021
Gross Regional Domestic Product at Current Market Prices by Industry in Solok Municipality (million rupiahs), 2017-2021

Lapangan Usaha/ Industry		2017
(1)		(2)
A	Pertanian, Kehutanan, dan Perikanan/ <i>Agriculture, Forestry, and Fishing</i>	201 490,90
B	Pertambangan dan Penggalian/ <i>Mining and Quarrying</i>	24 792,83
C	Industri Pengolahan/ <i>Manufacturing</i>	172 788,74
D	Pengadaan Listrik dan Gas/ <i>Electricity and Gas</i>	2 313,17
E	Pengadaan Air; Pengelolaan Sampah, Limbah, dan Daur Ulang/ <i>Water Supply; Sewerage, Waste Management, and Remediation Activities</i>	6 326,18
F	Konstruksi/ <i>Construction</i>	471 559,91
G	Perdagangan Besar dan Eceran; Reparasi Mobil dan Sepeda Motor/ <i>Wholesale and Retail Trade; Repair of Motor Vehicles and Motorcycles</i>	881 960,62
H	Transportasi dan Pergudangan/ <i>Transportation and Storage</i>	547 467,53
I	Penyediaan Akomodasi dan Makan Minum/ <i>Accommodation and Food Service Activities</i>	79 116,41
J	Informasi dan Komunikasi/ <i>Information and Communication</i>	205 909,20
K	Jasa Keuangan dan Asuransi/ <i>Financial and Insurance Activities</i>	149 489,54
L	Real Estat/ <i>Real Estate Activities</i>	93 561,26
M,N	Jasa Perusahaan/ <i>Business Activities</i>	604,06
O	Administrasi Pemerintahan, Pertahanan, dan Jaminan Sosial Wajib/ <i>Public Administration and Defence; Compulsory Social Security</i>	292 987,64
P	Jasa Pendidikan/ <i>Education</i>	188 328,47
Q	Jasa Kesehatan dan Kegiatan Sosial/ <i>Human Health and Social Work Activities</i>	49 888,23
R,S,T,U	Jasa Lainnya/ <i>Other Services Activities</i>	100 450,90
A	Nilai Tambah Bruto Atas Dasar Harga Dasar/<i>Gross Value Added At Basic Price</i>	3 469 035,58
B	Pajak Dikurang Subsidi Atas Produk/<i>Taxes Less Subsidies on Products</i>	-
C	Produk Domestik Bruto/<i>Gross Domestic Product</i>	3 469 035,58

Lanjutan Tabel/Continued Table 12.1

Lapangan Usaha/ Industry		2018
(1)		(3)
A	Pertanian, Kehutanan, dan Perikanan/ <i>Agriculture, Forestry, and Fishing</i>	209 196,40
B	Pertambangan dan Penggalian/ <i>Mining and Quarrying</i>	25 610,27
C	Industri Pengolahan/ <i>Manufacturing</i>	177 147,57
D	Pengadaan Listrik dan Gas/ <i>Electricity and Gas</i>	2 447,65
E	Pengadaan Air; Pengelolaan Sampah, Limbah, dan Daur Ulang/ <i>Water Supply; Sewerage, Waste Management, and Remediation Activities</i>	6 604,60
F	Konstruksi/ <i>Construction</i>	508 902,91
G	Perdagangan Besar dan Eceran; Reparasi Mobil dan Sepeda Motor/ <i>Wholesale and Retail Trade; Repair of Motor Vehicles and Motorcycles</i>	954 575,23
H	Transportasi dan Pergudangan/ <i>Transportation and Storage</i>	586 285,02
I	Penyediaan Akomodasi dan Makan Minum/ <i>Accommodation and Food Service Activities</i>	87 463,65
J	Informasi dan Komunikasi/ <i>Information and Communication</i>	230 389,90
K	Jasa Keuangan dan Asuransi/ <i>Financial and Insurance Activities</i>	155 584,96
L	Real Estat/ <i>Real Estate Activities</i>	100 294,98
M,N	Jasa Perusahaan/ <i>Business Activities</i>	644,39
O	Administrasi Pemerintahan, Pertahanan, dan Jaminan Sosial Wajib/ <i>Public Administration and Defence; Compulsory Social Security</i>	313 917,86
P	Jasa Pendidikan/ <i>Education</i>	203 745,90
Q	Jasa Kesehatan dan Kegiatan Sosial/ <i>Human Health and Social Work Activities</i>	54 505,02
R,S,T,U	Jasa Lainnya/ <i>Other Services Activities</i>	110 940,05
A	Nilai Tambah Bruto Atas Harga Dasar/<i>Gross Value Added At Basic Price</i>	3 728 256,36
B	Pajak Dikurang Subsidi Atas Produk/<i>Taxes Less Subsidies on Products</i>	-
C	Produk Domestik Bruto/<i>Gross Domestic Product</i>	3 728 256,36

Lanjutan Tabel/*Continued Table* 12.1

Lapangan Usaha/ Industry		2019
(1)		(4)
A	Pertanian, Kehutanan, dan Perikanan/ <i>Agriculture, Forestry, and Fishing</i>	220 554,52
B	Pertambangan dan Penggalian/ <i>Mining and Quarrying</i>	25 289,98
C	Industri Pengolahan/ <i>Manufacturing</i>	165 947,09
D	Pengadaan Listrik dan Gas/ <i>Electricity and Gas</i>	2 706,29
E	Pengadaan Air; Pengelolaan Sampah, Limbah, dan Daur Ulang/ <i>Water Supply; Sewerage, Waste Management, and Remediation Activities</i>	7 144,40
F	Konstruksi/ <i>Construction</i>	552 634,21
G	Perdagangan Besar dan Eceran; Reparasi Mobil dan Sepeda Motor/ <i>Wholesale and Retail Trade; Repair of Motor Vehicles and Motorcycles</i>	1032 736,58
H	Transportasi dan Pergudangan/ <i>Transportation and Storage</i>	641 683,45
I	Penyediaan Akomodasi dan Makan Minum/ <i>Accommodation and Food Service Activities</i>	97 256,51
J	Informasi dan Komunikasi/ <i>Information and Communication</i>	261 784,42
K	Jasa Keuangan dan Asuransi/ <i>Financial and Insurance Activities</i>	166 130,64
L	Real Estat/ <i>Real Estate Activities</i>	108 933,15
M,N	Jasa Perusahaan/ <i>Business Activities</i>	714,04
O	Administrasi Pemerintahan, Pertahanan, dan Jaminan Sosial Wajib/ <i>Public Administration and Defence; Compulsory Social Security</i>	346 740,56
P	Jasa Pendidikan/ <i>Education</i>	232 034,94
Q	Jasa Kesehatan dan Kegiatan Sosial/ <i>Human Health and Social Work Activities</i>	60 686,47
R,S,T,U	Jasa Lainnya/ <i>Other Services Activities</i>	125 002,58
A	Nilai Tambah Bruto Atas Harga Dasar/<i>Gross Value Added At Basic Price</i>	4 047 979,83
B	Pajak Dikurang Subsidi Atas Produk/<i>Taxes Less Subsidies on Products</i>	-
C	Produk Domestik Bruto/<i>Gross Domestic Product</i>	4 047 979,83

Lanjutan Tabel/*Continued Table 12.1*

Lapangan Usaha/ Industry		2020*
(1)		(5)
A	Pertanian, Kehutanan, dan Perikanan/ <i>Agriculture, Forestry, and Fishing</i>	222 773,41
B	Pertambangan dan Penggalian/ <i>Mining and Quarrying</i>	24 909,07
C	Industri Pengolahan/ <i>Manufacturing</i>	167 225,72
D	Pengadaan Listrik dan Gas/ <i>Electricity and Gas</i>	2 555,17
E	Pengadaan Air; Pengelolaan Sampah, Limbah, dan Daur Ulang/ <i>Water Supply; Sewerage, Waste Management, and Remediation Activities</i>	7 390,25
F	Konstruksi/ <i>Construction</i>	552 594,54
G	Perdagangan Besar dan Eceran; Reparasi Mobil dan Sepeda Motor/ <i>Wholesale and Retail Trade; Repair of Motor Vehicles and Motorcycles</i>	1 019 885,71
H	Transportasi dan Pergudangan/ <i>Transportation and Storage</i>	592 882,53
I	Penyediaan Akomodasi dan Makan Minum/ <i>Accommodation and Food Service Activities</i>	88 078,78
J	Informasi dan Komunikasi/ <i>Information and Communication</i>	282 237,90
K	Jasa Keuangan dan Asuransi/ <i>Financial and Insurance Activities</i>	170 399,35
L	Real Estat/ <i>Real Estate Activities</i>	109 940,62
M,N	Jasa Perusahaan/ <i>Business Activities</i>	702,34
O	Administrasi Pemerintahan, Pertahanan, dan Jaminan Sosial Wajib/ <i>Public Administration and Defence; Compulsory Social Security</i>	369 140,29
P	Jasa Pendidikan/ <i>Education</i>	247 587,00
Q	Jasa Kesehatan dan Kegiatan Sosial/ <i>Human Health and Social Work Activities</i>	66 866,29
R,S,T,U	Jasa Lainnya/ <i>Other Services Activities</i>	116 470,85
A	Nilai Tambah Bruto Atas Harga Dasar/<i>Gross Value Added At Basic Price</i>	4 041 639,82
B	Pajak Dikurang Subsidi Atas Produk/<i>Taxes Less Subsidies on Products</i>	-
C	Produk Domestik Bruto/<i>Gross Domestic Product</i>	4 041 639,82

Lanjutan Tabel/*Continued Table* 12.1

Lapangan Usaha/ Industry		2021**
(1)		(6)
A	Pertanian, Kehutanan, dan Perikanan/ <i>Agriculture, Forestry, and Fishing</i>	221 160,38
B	Pertambangan dan Penggalian/ <i>Mining and Quarrying</i>	25 672,53
C	Industri Pengolahan/ <i>Manufacturing</i>	183 068,22
D	Pengadaan Listrik dan Gas/ <i>Electricity and Gas</i>	2 657,67
E	Pengadaan Air; Pengelolaan Sampah, Limbah, dan Daur Ulang/ <i>Water Supply; Sewerage, Waste Management, and Remediation Activities</i>	7 269,78
F	Konstruksi/ <i>Construction</i>	579 445,86
G	Perdagangan Besar dan Eceran; Reparasi Mobil dan Sepeda Motor/ <i>Wholesale and Retail Trade; Repair of Motor Vehicles and Motorcycles</i>	1046 395,93
H	Transportasi dan Pergudangan/ <i>Transportation and Storage</i>	633 033,89
I	Penyediaan Akomodasi dan Makan Minum/ <i>Accommodation and Food Service Activities</i>	96 877,28
J	Informasi dan Komunikasi/ <i>Information and Communication</i>	300 727,36
K	Jasa Keuangan dan Asuransi/ <i>Financial and Insurance Activities</i>	191 384,64
L	Real Estat/ <i>Real Estate Activities</i>	113 880,40
M,N	Jasa Perusahaan/ <i>Business Activities</i>	713,77
O	Administrasi Pemerintahan, Pertahanan, dan Jaminan Sosial Wajib/ <i>Public Administration and Defence; Compulsory Social Security</i>	396 125,43
P	Jasa Pendidikan/ <i>Education</i>	254 398,13
Q	Jasa Kesehatan dan Kegiatan Sosial/ <i>Human Health and Social Work Activities</i>	72 647,29
R,S,T,U	Jasa Lainnya/ <i>Other Services Activities</i>	126 434,00
A	Nilai Tambah Bruto Atas Harga Dasar/<i>Gross Value Added At Basic Price</i>	4 251 892,56
B	Pajak Dikurang Subsidi Atas Produk/<i>Taxes Less Subsidies on Products</i>	-
C	Produk Domestik Bruto/<i>Gross Domestic Product</i>	4 251 892,56

Catatan/Note: *Angka Sementara/*Preliminary Figures*, **Angka Sangat Sementara/*Very Preliminary Figures*

Sumber/Source: Badan Pusat Statistik Kota Solok/ *BPS-Statistics of Solok Municipality*

Tabel
Table 12.2

Produk Domestik Regional Bruto Atas Dasar Harga Konstan 2010 menurut Lapangan Usaha di Kota Solok (juta rupiah), 2017-2021
Gross Regional Domestic Product at 2010 Constant Market Prices by Industry in Solok Municipality (million rupiahs), 2017-2021

Lapangan Usaha/ Industry		2017
(1)		(2)
A	Pertanian, Kehutanan, dan Perikanan/ <i>Agriculture, Forestry, and Fishing</i>	143 451,98
B	Pertambangan dan Penggalian/ <i>Mining and Quarrying</i>	16 806,92
C	Industri Pengolahan/ <i>Manufacturing</i>	144 320,97
D	Pengadaan Listrik dan Gas/ <i>Electricity and Gas</i>	1 441,92
E	Pengadaan Air; Pengelolaan Sampah, Limbah, dan Daur Ulang/ <i>Water Supply; Sewerage, Waste Management, and Remediation Activities</i>	5 070,45
F	Konstruksi/ <i>Construction</i>	320 111,17
G	Perdagangan Besar dan Eceran; Reparasi Mobil dan Sepeda Motor/ <i>Wholesale and Retail Trade; Repair of Motor Vehicles and Motorcycles</i>	646 186,81
H	Transportasi dan Pergudangan/ <i>Transportation and Storage</i>	422 707,18
I	Penyediaan Akomodasi dan Makan Minum/ <i>Accommodation and Food Service Activities</i>	51 654,81
J	Informasi dan Komunikasi/ <i>Information and Communication</i>	200 983,69
K	Jasa Keuangan dan Asuransi/ <i>Financial and Insurance Activities</i>	110 289,60
L	Real Estat/ <i>Real Estate Activities</i>	65 539,31
M,N	Jasa Perusahaan/ <i>Business Activities</i>	421,33
O	Administrasi Pemerintahan, Pertahanan, dan Jaminan Sosial Wajib/ <i>Public Administration and Defence; Compulsory Social Security</i>	214 396,67
P	Jasa Pendidikan/ <i>Education</i>	127 949,87
Q	Jasa Kesehatan dan Kegiatan Sosial/ <i>Human Health and Social Work Activities</i>	37 982,79
R,S,T,U	Jasa Lainnya/ <i>Other Services Activities</i>	71 468,18
A	Nilai Tambah Bruto Atas Dasar Harga Dasar/<i>Gross Value Added At Basic Price</i>	2 580 783,66
B	Pajak Dikurang Subsidi Atas Produk/<i>Taxes Less Subsidies on Products</i>	-
C	Produk Domestik Bruto/<i>Gross Domestic Product</i>	2 580 783,66

Lanjutan Tabel/*Continued Table* 12.2

Lapangan Usaha/ Industry		2018
(1)		(3)
A	Pertanian, Kehutanan, dan Perikanan/ <i>Agriculture, Forestry, and Fishing</i>	144 868,91
B	Pertambangan dan Penggalian/ <i>Mining and Quarrying</i>	17 162,22
C	Industri Pengolahan/ <i>Manufacturing</i>	147 176,36
D	Pengadaan Listrik dan Gas/ <i>Electricity and Gas</i>	1 502,04
E	Pengadaan Air; Pengelolaan Sampah, Limbah, dan Daur Ulang/ <i>Water Supply; Sewerage, Waste Management, and Remediation Activities</i>	5 281,38
F	Konstruksi/ <i>Construction</i>	340 383,79
G	Perdagangan Besar dan Eceran; Reparasi Mobil dan Sepeda Motor/ <i>Wholesale and Retail Trade; Repair of Motor Vehicles and Motorcycles</i>	685 576,64
H	Transportasi dan Pergudangan/ <i>Transportation and Storage</i>	450 170,90
I	Penyediaan Akomodasi dan Makan Minum/ <i>Accommodation and Food Service Activities</i>	55 845,57
J	Informasi dan Komunikasi/ <i>Information and Communication</i>	217 937,99
K	Jasa Keuangan dan Asuransi/ <i>Financial and Insurance Activities</i>	111 914,94
L	Real Estat/ <i>Real Estate Activities</i>	68 671,31
M,N	Jasa Perusahaan/ <i>Business Activities</i>	441,43
O	Administrasi Pemerintahan, Pertahanan, dan Jaminan Sosial Wajib/ <i>Public Administration and Defence; Compulsory Social Security</i>	226 470,59
P	Jasa Pendidikan/ <i>Education</i>	136 482,85
Q	Jasa Kesehatan dan Kegiatan Sosial/ <i>Human Health and Social Work Activities</i>	40 835,54
R,S,T,U	Jasa Lainnya/ <i>Other Services Activities</i>	75 984,63
A	Nilai Tambah Bruto Atas Harga Dasar/<i>Gross Value Added At Basic Price</i>	2 726 707,11
B	Pajak Dikurang Subsidi Atas Produk/<i>Taxes Less Subsidies on Products</i>	-
C	Produk Domestik Bruto/<i>Gross Domestic Product</i>	2 726 707,11

Lanjutan Tabel/Continued Table 12.2

Lapangan Usaha/ Industry		2019
(1)		(4)
A	Pertanian, Kehutanan, dan Perikanan/ <i>Agriculture, Forestry, and Fishing</i>	148 248,74
B	Pertambangan dan Penggalian/ <i>Mining and Quarrying</i>	16 798,39
C	Industri Pengolahan/ <i>Manufacturing</i>	140 219,60
D	Pengadaan Listrik dan Gas/ <i>Electricity and Gas</i>	1 537,94
E	Pengadaan Air; Pengelolaan Sampah, Limbah, dan Daur Ulang/ <i>Water Supply; Sewerage, Waste Management, and Remediation Activities</i>	5 515,50
F	Konstruksi/ <i>Construction</i>	362 271,75
G	Perdagangan Besar dan Eceran; Reparasi Mobil dan Sepeda Motor/ <i>Wholesale and Retail Trade; Repair of Motor Vehicles and Motorcycles</i>	725 157,57
H	Transportasi dan Pergudangan/ <i>Transportation and Storage</i>	483 196,87
I	Penyediaan Akomodasi dan Makan Minum/ <i>Accommodation and Food Service Activities</i>	60 069,01
J	Informasi dan Komunikasi/ <i>Information and Communication</i>	236 358,86
K	Jasa Keuangan dan Asuransi/ <i>Financial and Insurance Activities</i>	114 758,73
L	Real Estat/ <i>Real Estate Activities</i>	72 446,89
M,N	Jasa Perusahaan/ <i>Business Activities</i>	468,24
O	Administrasi Pemerintahan, Pertahanan, dan Jaminan Sosial Wajib/ <i>Public Administration and Defence; Compulsory Social Security</i>	236 925,03
P	Jasa Pendidikan/ <i>Education</i>	147 641,14
Q	Jasa Kesehatan dan Kegiatan Sosial/ <i>Human Health and Social Work Activities</i>	42 914,10
R,S,T,U	Jasa Lainnya/ <i>Other Services Activities</i>	81 933,00
A	Nilai Tambah Bruto Atas Harga Dasar/<i>Gross Value Added At Basic Price</i>	2 876 461,35
B	Pajak Dikurang Subsidi Atas Produk/<i>Taxes Less Subsidies on Products</i>	-
C	Produk Domestik Bruto/<i>Gross Domestic Product</i>	2 876 461,35

Lanjutan Tabel/*Continued Table* 12.2

Lapangan Usaha/ Industry		2020*
(1)		(5)
A	Pertanian, Kehutanan, dan Perikanan/ <i>Agriculture, Forestry, and Fishing</i>	150 445,09
B	Pertambangan dan Penggalian/ <i>Mining and Quarrying</i>	16 435,48
C	Industri Pengolahan/ <i>Manufacturing</i>	136 925,51
D	Pengadaan Listrik dan Gas/ <i>Electricity and Gas</i>	1 437,71
E	Pengadaan Air; Pengelolaan Sampah, Limbah, dan Daur Ulang/ <i>Water Supply; Sewerage, Waste Management, and Remediation Activities</i>	5 695,25
F	Konstruksi/ <i>Construction</i>	351 872,17
G	Perdagangan Besar dan Eceran; Reparasi Mobil dan Sepeda Motor/ <i>Wholesale and Retail Trade; Repair of Motor Vehicles and Motorcycles</i>	723 497,66
H	Transportasi dan Pergudangan/ <i>Transportation and Storage</i>	437 815,60
I	Penyediaan Akomodasi dan Makan Minum/ <i>Accommodation and Food Service Activities</i>	53 505,96
J	Informasi dan Komunikasi/ <i>Information and Communication</i>	256 238,10
K	Jasa Keuangan dan Asuransi/ <i>Financial and Insurance Activities</i>	116 127,18
L	Real Estat/ <i>Real Estate Activities</i>	72 563,51
M,N	Jasa Perusahaan/ <i>Business Activities</i>	451,64
O	Administrasi Pemerintahan, Pertahanan, dan Jaminan Sosial Wajib/ <i>Public Administration and Defence; Compulsory Social Security</i>	235 631,20
P	Jasa Pendidikan/ <i>Education</i>	156 632,54
Q	Jasa Kesehatan dan Kegiatan Sosial/ <i>Human Health and Social Work Activities</i>	46 126,58
R,S,T,U	Jasa Lainnya/ <i>Other Services Activities</i>	74 349,15
A	Nilai Tambah Bruto Atas Harga Dasar/<i>Gross Value Added At Basic Price</i>	2 835 750,32
B	Pajak Dikurang Subsidi Atas Produk/<i>Taxes Less Subsidies on Products</i>	-
C	Produk Domestik Bruto/<i>Gross Domestic Product</i>	2 835 750,32

Lanjutan Tabel/Continued Table 12.2

Lapangan Usaha/ Industry		2021 ^{xx}
(1)		(6)
A	Pertanian, Kehutanan, dan Perikanan/ <i>Agriculture, Forestry, and Fishing</i>	150 967,04
B	Pertambangan dan Penggalian/ <i>Mining and Quarrying</i>	16 719,15
C	Industri Pengolahan/ <i>Manufacturing</i>	141 915,82
D	Pengadaan Listrik dan Gas/ <i>Electricity and Gas</i>	1 480,39
E	Pengadaan Air; Pengelolaan Sampah, Limbah, dan Daur Ulang/ <i>Water Supply; Sewerage, Waste Management, and Remediation Activities</i>	5 545,46
F	Konstruksi/ <i>Construction</i>	357 350,37
G	Perdagangan Besar dan Eceran; Reparasi Mobil dan Sepeda Motor/ <i>Wholesale and Retail Trade; Repair of Motor Vehicles and Motorcycles</i>	748 953,65
H	Transportasi dan Pergudangan/ <i>Transportation and Storage</i>	460 595,89
I	Penyediaan Akomodasi dan Makan Minum/ <i>Accommodation and Food Service Activities</i>	57 423,59
J	Informasi dan Komunikasi/ <i>Information and Communication</i>	270 251,15
K	Jasa Keuangan dan Asuransi/ <i>Financial and Insurance Activities</i>	125 886,56
L	Real Estat/ <i>Real Estate Activities</i>	74 167,17
M,N	Jasa Perusahaan/ <i>Business Activities</i>	456,69
O	Administrasi Pemerintahan, Pertahanan, dan Jaminan Sosial Wajib/ <i>Public Administration and Defence; Compulsory Social Security</i>	237 075,44
P	Jasa Pendidikan/ <i>Education</i>	159 561,57
Q	Jasa Kesehatan dan Kegiatan Sosial/ <i>Human Health and Social Work Activities</i>	48 857,27
R,S,T,U	Jasa Lainnya/ <i>Other Services Activities</i>	79 620,51
A	Nilai Tambah Bruto Atas Harga Dasar/<i>Gross Value Added At Basic Price</i>	2 936 827,72
B	Pajak Dikurang Subsidi Atas Produk/<i>Taxes Less Subsidies on Products</i>	-
C	Produk Domestik Bruto/<i>Gross Domestic Product</i>	2 936 827,72

Catatan/Note: ⁱAngka Sementara/*Preliminary Figures*, ^{xx}Angka Sangat Sementara/*Very Preliminary Figures*
 Sumber/Source: Badan Pusat Statistik Kota Solok/ *BPS-Statistics of Solok Municipality*

Tabel
Table 12.3

Distribusi Persentase Produk Domestik Regional Bruto Atas Dasar Harga Berlaku menurut Lapangan Usaha di Kota Solok, 2017-2021
Percentage Distribution of Gross Regional Domestic Product at Current Market Prices by Industry in Solok Municipality, 2017-2021

Lapangan Usaha/ Industry		2017
(1)		(2)
A	Pertanian, Kehutanan, dan Perikanan/ <i>Agriculture, Forestry, and Fishing</i>	5,81
B	Pertambangan dan Penggalian/ <i>Mining and Quarrying</i>	0,71
C	Industri Pengolahan/ <i>Manufacturing</i>	4,98
D	Pengadaan Listrik dan Gas/ <i>Electricity and Gas</i>	0,07
E	Pengadaan Air; Pengelolaan Sampah, Limbah, dan Daur Ulang/ <i>Water Supply; Sewerage, Waste Management, and Remediation Activities</i>	0,18
F	Konstruksi/ <i>Construction</i>	13,59
G	Perdagangan Besar dan Eceran; Reparasi Mobil dan Sepeda Motor/ <i>Wholesale and Retail Trade; Repair of Motor Vehicles and Motorcycles</i>	25,42
H	Transportasi dan Pergudangan/ <i>Transportation and Storage</i>	15,78
I	Penyediaan Akomodasi dan Makan Minum/ <i>Accommodation and Food Service Activities</i>	2,28
J	Informasi dan Komunikasi/ <i>Information and Communication</i>	5,94
K	Jasa Keuangan dan Asuransi/ <i>Financial and Insurance Activities</i>	4,31
L	Real Estat/ <i>Real Estate Activities</i>	2,70
M,N	Jasa Perusahaan/ <i>Business Activities</i>	0,02
O	Administrasi Pemerintahan, Pertahanan, dan Jaminan Sosial Wajib/ <i>Public Administration and Defence; Compulsory Social Security</i>	8,45
P	Jasa Pendidikan/ <i>Education</i>	5,43
Q	Jasa Kesehatan dan Kegiatan Sosial/ <i>Human Health and Social Work Activities</i>	1,44
R,S,T,U	Jasa Lainnya/ <i>Other Services Activities</i>	2,90
A	Nilai Tambah Bruto Atas Dasar Harga Dasar/<i>Gross Value Added At Basic Price</i>	100,00
B	Pajak Dikurang Subsidi Atas Produk/<i>Taxes Less Subsidies on Products</i>	-
C	Produk Domestik Bruto/<i>Gross Domestic Product</i>	100,00

Lanjutan Tabel/*Continued Table 12.3*

Lapangan Usaha/ Industry		2018
(1)		(3)
A	Pertanian, Kehutanan, dan Perikanan/ <i>Agriculture, Forestry, and Fishing</i>	5,61
B	Pertambangan dan Penggalian/ <i>Mining and Quarrying</i>	0,69
C	Industri Pengolahan/ <i>Manufacturing</i>	4,75
D	Pengadaan Listrik dan Gas/ <i>Electricity and Gas</i>	0,07
E	Pengadaan Air; Pengelolaan Sampah, Limbah, dan Daur Ulang/ <i>Water Supply; Sewerage, Waste Management, and Remediation Activities</i>	0,18
F	Konstruksi/ <i>Construction</i>	13,65
G	Perdagangan Besar dan Eceran; Reparasi Mobil dan Sepeda Motor/ <i>Wholesale and Retail Trade; Repair of Motor Vehicles and Motorcycles</i>	25,60
H	Transportasi dan Pergudangan/ <i>Transportation and Storage</i>	15,73
I	Penyediaan Akomodasi dan Makan Minum/ <i>Accommodation and Food Service Activities</i>	2,35
J	Informasi dan Komunikasi/ <i>Information and Communication</i>	6,18
K	Jasa Keuangan dan Asuransi/ <i>Financial and Insurance Activities</i>	4,17
L	Real Estat/ <i>Real Estate Activities</i>	2,69
M,N	Jasa Perusahaan/ <i>Business Activities</i>	0,02
O	Administrasi Pemerintahan, Pertahanan, dan Jaminan Sosial Wajib/ <i>Public Administration and Defence; Compulsory Social Security</i>	8,42
P	Jasa Pendidikan/ <i>Education</i>	5,46
Q	Jasa Kesehatan dan Kegiatan Sosial/ <i>Human Health and Social Work Activities</i>	1,46
R,S,T,U	Jasa Lainnya/ <i>Other Services Activities</i>	2,98
A	Nilai Tambah Bruto Atas Harga Dasar/<i>Gross Value Added At Basic Price</i>	100,00
B	Pajak Dikurang Subsidi Atas Produk/<i>Taxes Less Subsidies on Products</i>	-
C	Produk Domestik Bruto/<i>Gross Domestic Product</i>	100,00

Lanjutan Tabel/*Continued Table* 12.3

Lapangan Usaha/ Industry		2019
(1)		(4)
A	Pertanian, Kehutanan, dan Perikanan/ <i>Agriculture, Forestry, and Fishing</i>	5,45
B	Pertambangan dan Penggalian/ <i>Mining and Quarrying</i>	0,62
C	Industri Pengolahan/ <i>Manufacturing</i>	4,10
D	Pengadaan Listrik dan Gas/ <i>Electricity and Gas</i>	0,07
E	Pengadaan Air; Pengelolaan Sampah, Limbah, dan Daur Ulang/ <i>Water Supply; Sewerage, Waste Management, and Remediation Activities</i>	0,18
F	Konstruksi/ <i>Construction</i>	13,65
G	Perdagangan Besar dan Eceran; Reparasi Mobil dan Sepeda Motor/ <i>Wholesale and Retail Trade; Repair of Motor Vehicles and Motorcycles</i>	25,51
H	Transportasi dan Pergudangan/ <i>Transportation and Storage</i>	15,85
I	Penyediaan Akomodasi dan Makan Minum/ <i>Accommodation and Food Service Activities</i>	2,40
J	Informasi dan Komunikasi/ <i>Information and Communication</i>	6,47
K	Jasa Keuangan dan Asuransi/ <i>Financial and Insurance Activities</i>	4,10
L	Real Estat/ <i>Real Estate Activities</i>	2,69
M,N	Jasa Perusahaan/ <i>Business Activities</i>	0,02
O	Administrasi Pemerintahan, Pertahanan, dan Jaminan Sosial Wajib/ <i>Public Administration and Defence; Compulsory Social Security</i>	8,57
P	Jasa Pendidikan/ <i>Education</i>	5,73
Q	Jasa Kesehatan dan Kegiatan Sosial/ <i>Human Health and Social Work Activities</i>	1,50
R,S,T,U	Jasa Lainnya/ <i>Other Services Activities</i>	3,09
A	Nilai Tambah Bruto Atas Harga Dasar/<i>Gross Value Added At Basic Price</i>	100,00
B	Pajak Dikurang Subsidi Atas Produk/<i>Taxes Less Subsidies on Products</i>	-
C	Produk Domestik Bruto/<i>Gross Domestic Product</i>	100,00

Lanjutan Tabel/Continued Table 12.3

Lapangan Usaha/ Industry		2020*
(1)		(5)
A	Pertanian, Kehutanan, dan Perikanan/ <i>Agriculture, Forestry, and Fishing</i>	5,51
B	Pertambangan dan Penggalian/ <i>Mining and Quarrying</i>	0,62
C	Industri Pengolahan/ <i>Manufacturing</i>	4,14
D	Pengadaan Listrik dan Gas/ <i>Electricity and Gas</i>	0,06
E	Pengadaan Air; Pengelolaan Sampah, Limbah, dan Daur Ulang/ <i>Water Supply; Sewerage, Waste Management, and Remediation Activities</i>	0,18
F	Konstruksi/ <i>Construction</i>	13,67
G	Perdagangan Besar dan Eceran; Reparasi Mobil dan Sepeda Motor/ <i>Wholesale and Retail Trade; Repair of Motor Vehicles and Motorcycles</i>	25,23
H	Transportasi dan Pergudangan/ <i>Transportation and Storage</i>	14,67
I	Penyediaan Akomodasi dan Makan Minum/ <i>Accommodation and Food Service Activities</i>	2,18
J	Informasi dan Komunikasi/ <i>Information and Communication</i>	6,98
K	Jasa Keuangan dan Asuransi/ <i>Financial and Insurance Activities</i>	4,22
L	Real Estat/ <i>Real Estate Activities</i>	2,72
M,N	Jasa Perusahaan/ <i>Business Activities</i>	0,02
O	Administrasi Pemerintahan, Pertahanan, dan Jaminan Sosial Wajib/ <i>Public Administration and Defence; Compulsory Social Security</i>	9,13
P	Jasa Pendidikan/ <i>Education</i>	6,13
Q	Jasa Kesehatan dan Kegiatan Sosial/ <i>Human Health and Social Work Activities</i>	1,65
R,S,T,U	Jasa Lainnya/ <i>Other Services Activities</i>	2,88
A	Nilai Tambah Bruto Atas Harga Dasar/<i>Gross Value Added At Basic Price</i>	100,00
B	Pajak Dikurang Subsidi Atas Produk/<i>Taxes Less Subsidies on Products</i>	-
C	Produk Domestik Bruto/<i>Gross Domestic Product</i>	100,00

Lanjutan Tabel/*Continued Table* 12.3

Lapangan Usaha/ <i>Industry</i>		2021 ^{**}
(1)		(5)
A	Pertanian, Kehutanan, dan Perikanan/ <i>Agriculture, Forestry, and Fishing</i>	5,20
B	Pertambangan dan Penggalian/ <i>Mining and Quarrying</i>	0,60
C	Industri Pengolahan/ <i>Manufacturing</i>	4,31
D	Pengadaan Listrik dan Gas/ <i>Electricity and Gas</i>	0,06
E	Pengadaan Air; Pengelolaan Sampah, Limbah, dan Daur Ulang/ <i>Water Supply; Sewerage, Waste Management, and Remediation Activities</i>	0,17
F	Konstruksi/ <i>Construction</i>	13,63
G	Perdagangan Besar dan Eceran; Reparasi Mobil dan Sepeda Motor/ <i>Wholesale and Retail Trade; Repair of Motor Vehicles and Motorcycles</i>	24,61
H	Transportasi dan Pergudangan/ <i>Transportation and Storage</i>	14,89
I	Penyediaan Akomodasi dan Makan Minum/ <i>Accommodation and Food Service Activities</i>	2,28
J	Informasi dan Komunikasi/ <i>Information and Communication</i>	7,07
K	Jasa Keuangan dan Asuransi/ <i>Financial and Insurance Activities</i>	4,50
L	Real Estat/ <i>Real Estate Activities</i>	2,68
M,N	Jasa Perusahaan/ <i>Business Activities</i>	0,02
O	Administrasi Pemerintahan, Pertahanan, dan Jaminan Sosial Wajib/ <i>Public Administration and Defence; Compulsory Social Security</i>	9,32
P	Jasa Pendidikan/ <i>Education</i>	5,98
Q	Jasa Kesehatan dan Kegiatan Sosial/ <i>Human Health and Social Work Activities</i>	1,71
R,S,T,U	Jasa Lainnya/ <i>Other Services Activities</i>	2,97
A	Nilai Tambah Bruto Atas Harga Dasar/<i>Gross Value Added At Basic Price</i>	100,00
B	Pajak Dikurang Subsidi Atas Produk/<i>Taxes Less Subsidies on Products</i>	-
C	Produk Domestik Bruto/<i>Gross Domestic Product</i>	100,00

Catatan/Note: *Angka Sementara/*Preliminary Figures*, **Angka Sangat Sementara/*Very Preliminary Figures*

Sumber/Source: Badan Pusat Statistik Kota Solok/ *BPS-Statistics of Solok Municipality*

Tabel
Table 12.4

Laju Pertumbuhan Produk Domestik Regional Bruto Atas Dasar Harga Konstan 2010 menurut Lapangan Usaha di Kota Solok (persen), 2017-2021
Growth Rate of Gross Regional Domestic Product at 2010 Constant Market Prices by Industry in Solok Municipality (percent), 2017-2021

Lapangan Usaha/ Industry		2017
(1)		(2)
A	Pertanian, Kehutanan, dan Perikanan/ <i>Agriculture, Forestry, and Fishing</i>	2,11
B	Pertambangan dan Penggalian/ <i>Mining and Quarrying</i>	2,14
C	Industri Pengolahan/ <i>Manufacturing</i>	1,03
D	Pengadaan Listrik dan Gas/ <i>Electricity and Gas</i>	4,13
E	Pengadaan Air; Pengelolaan Sampah, Limbah, dan Daur Ulang/ <i>Water Supply; Sewerage, Waste Management, and Remediation Activities</i>	3,71
F	Konstruksi/ <i>Construction</i>	6,87
G	Perdagangan Besar dan Eceran; Reparasi Mobil dan Sepeda Motor/ <i>Wholesale and Retail Trade; Repair of Motor Vehicles and Motorcycles</i>	5,61
H	Transportasi dan Pergudangan/ <i>Transportation and Storage</i>	7,37
I	Penyediaan Akomodasi dan Makan Minum/ <i>Accommodation and Food Service Activities</i>	7,28
J	Informasi dan Komunikasi/ <i>Information and Communication</i>	9,01
K	Jasa Keuangan dan Asuransi/ <i>Financial and Insurance Activities</i>	2,52
L	Real Estat/ <i>Real Estate Activities</i>	4,73
M,N	Jasa Perusahaan/ <i>Business Activities</i>	5,69
O	Administrasi Pemerintahan, Pertahanan, dan Jaminan Sosial Wajib/ <i>Public Administration and Defence; Compulsory Social Security</i>	4,19
P	Jasa Pendidikan/ <i>Education</i>	8,97
Q	Jasa Kesehatan dan Kegiatan Sosial/ <i>Human Health and Social Work Activities</i>	6,92
R,S,T,U	Jasa Lainnya/ <i>Other Services Activities</i>	6,41
A	Nilai Tambah Bruto Atas Harga Dasar/<i>Gross Value Added At Basic Price</i>	5,76
B	Pajak Dikurang Subsidi Atas Produk/<i>Taxes Less Subsidies on Products</i>	-
C	Produk Domestik Bruto/<i>Gross Domestic Product</i>	5,76

Lanjutan Tabel/*Continued Table 12.4*

Lapangan Usaha/ Industry		2018
(1)		(3)
A	Pertanian, Kehutanan, dan Perikanan/ <i>Agriculture, Forestry, and Fishing</i>	0,99
B	Pertambangan dan Penggalian/ <i>Mining and Quarrying</i>	2,11
C	Industri Pengolahan/ <i>Manufacturing</i>	1,98
D	Pengadaan Listrik dan Gas/ <i>Electricity and Gas</i>	4,17
E	Pengadaan Air; Pengelolaan Sampah, Limbah, dan Daur Ulang/ <i>Water Supply; Sewerage, Waste Management, and Remediation Activities</i>	4,16
F	Konstruksi/ <i>Construction</i>	6,33
G	Perdagangan Besar dan Eceran; Reparasi Mobil dan Sepeda Motor/ <i>Wholesale and Retail Trade; Repair of Motor Vehicles and Motorcycles</i>	6,10
H	Transportasi dan Pergudangan/ <i>Transportation and Storage</i>	6,50
I	Penyediaan Akomodasi dan Makan Minum/ <i>Accommodation and Food Service Activities</i>	8,11
J	Informasi dan Komunikasi/ <i>Information and Communication</i>	8,44
K	Jasa Keuangan dan Asuransi/ <i>Financial and Insurance Activities</i>	1,47
L	Real Estat/ <i>Real Estate Activities</i>	4,78
M,N	Jasa Perusahaan/ <i>Business Activities</i>	4,77
O	Administrasi Pemerintahan, Pertahanan, dan Jaminan Sosial Wajib/ <i>Public Administration and Defence; Compulsory Social Security</i>	5,63
P	Jasa Pendidikan/ <i>Education</i>	6,67
Q	Jasa Kesehatan dan Kegiatan Sosial/ <i>Human Health and Social Work Activities</i>	7,51
R,S,T,U	Jasa Lainnya/ <i>Other Services Activities</i>	6,32
A	Nilai Tambah Bruto Atas Harga Dasar/<i>Gross Value Added At Basic Price</i>	5,65
B	Pajak Dikurang Subsidi Atas Produk/<i>Taxes Less Subsidies on Products</i>	-
C	Produk Domestik Bruto/<i>Gross Domestic Product</i>	5,65

Lanjutan Tabel/*Continued Table 12.4*

Lapangan Usaha/ Industry		2019
(1)		(4)
A	Pertanian, Kehutanan, dan Perikanan/ <i>Agriculture, Forestry, and Fishing</i>	2,33
B	Pertambangan dan Penggalian/ <i>Mining and Quarrying</i>	-2,12
C	Industri Pengolahan/ <i>Manufacturing</i>	-4,73
D	Pengadaan Listrik dan Gas/ <i>Electricity and Gas</i>	2,39
E	Pengadaan Air; Pengelolaan Sampah, Limbah, dan Daur Ulang/ <i>Water Supply; Sewerage, Waste Management, and Remediation Activities</i>	4,43
F	Konstruksi/ <i>Construction</i>	6,43
G	Perdagangan Besar dan Eceran; Reparasi Mobil dan Sepeda Motor/ <i>Wholesale and Retail Trade; Repair of Motor Vehicles and Motorcycles</i>	5,77
H	Transportasi dan Pergudangan/ <i>Transportation and Storage</i>	7,34
I	Penyediaan Akomodasi dan Makan Minum/ <i>Accommodation and Food Service Activities</i>	7,56
J	Informasi dan Komunikasi/ <i>Information and Communication</i>	8,45
K	Jasa Keuangan dan Asuransi/ <i>Financial and Insurance Activities</i>	2,54
L	Real Estat/ <i>Real Estate Activities</i>	5,50
M,N	Jasa Perusahaan/ <i>Business Activities</i>	6,07
O	Administrasi Pemerintahan, Pertahanan, dan Jaminan Sosial Wajib/ <i>Public Administration and Defence; Compulsory Social Security</i>	4,62
P	Jasa Pendidikan/ <i>Education</i>	8,18
Q	Jasa Kesehatan dan Kegiatan Sosial/ <i>Human Health and Social Work Activities</i>	5,09
R,S,T,U	Jasa Lainnya/ <i>Other Services Activities</i>	7,83
A	Nilai Tambah Bruto Atas Harga Dasar/<i>Gross Value Added At Basic Price</i>	5,49
B	Pajak Dikurang Subsidi Atas Produk/<i>Taxes Less Subsidies on Products</i>	-
C	Produk Domestik Bruto/<i>Gross Domestic Product</i>	5,49

Lanjutan Tabel/*Continued Table 12.4*

Lapangan Usaha/ Industry		2020*
(1)		(5)
A	Pertanian, Kehutanan, dan Perikanan/ <i>Agriculture, Forestry, and Fishing</i>	1,48
B	Pertambangan dan Penggalian/ <i>Mining and Quarrying</i>	-2,16
C	Industri Pengolahan/ <i>Manufacturing</i>	-2,35
D	Pengadaan Listrik dan Gas/ <i>Electricity and Gas</i>	-6,52
E	Pengadaan Air; Pengelolaan Sampah, Limbah, dan Daur Ulang/ <i>Water Supply; Sewerage, Waste Management, and Remediation Activities</i>	3,26
F	Konstruksi/ <i>Construction</i>	-2,87
G	Perdagangan Besar dan Eceran; Reparasi Mobil dan Sepeda Motor/ <i>Wholesale and Retail Trade; Repair of Motor Vehicles and Motorcycles</i>	-0,23
H	Transportasi dan Pergudangan/ <i>Transportation and Storage</i>	-9,39
I	Penyediaan Akomodasi dan Makan Minum/ <i>Accommodation and Food Service Activities</i>	-10,93
J	Informasi dan Komunikasi/ <i>Information and Communication</i>	8,41
K	Jasa Keuangan dan Asuransi/ <i>Financial and Insurance Activities</i>	1,19
L	Real Estat/ <i>Real Estate Activities</i>	0,16
M,N	Jasa Perusahaan/ <i>Business Activities</i>	-3,55
O	Administrasi Pemerintahan, Pertahanan, dan Jaminan Sosial Wajib/ <i>Public Administration and Defence; Compulsory Social Security</i>	-0,55
P	Jasa Pendidikan/ <i>Education</i>	6,09
Q	Jasa Kesehatan dan Kegiatan Sosial/ <i>Human Health and Social Work Activities</i>	7,49
R,S,T,U	Jasa Lainnya/ <i>Other Services Activities</i>	-9,26
A	Nilai Tambah Bruto Atas Harga Dasar/<i>Gross Value Added At Basic Price</i>	-1,42
B	Pajak Dikurang Subsidi Atas Produk/<i>Taxes Less Subsidies on Products</i>	-
C	Produk Domestik Bruto/<i>Gross Domestic Product</i>	-1,42

Lanjutan Tabel/Continued Table 12.4

Lapangan Usaha/ Industry		2021**
(1)		(6)
A	Pertanian, Kehutanan, dan Perikanan/ <i>Agriculture, Forestry, and Fishing</i>	0,35
B	Pertambangan dan Penggalian/ <i>Mining and Quarrying</i>	1,73
C	Industri Pengolahan/ <i>Manufacturing</i>	3,64
D	Pengadaan Listrik dan Gas/ <i>Electricity and Gas</i>	2,97
E	Pengadaan Air; Pengelolaan Sampah, Limbah, dan Daur Ulang/ <i>Water Supply; Sewerage, Waste Management, and Remediation Activities</i>	-2,63
F	Konstruksi/ <i>Construction</i>	1,56
G	Perdagangan Besar dan Eceran; Reparasi Mobil dan Sepeda Motor/ <i>Wholesale and Retail Trade; Repair of Motor Vehicles and Motorcycles</i>	3,52
H	Transportasi dan Pergudangan/ <i>Transportation and Storage</i>	5,20
I	Penyediaan Akomodasi dan Makan Minum/ <i>Accommodation and Food Service Activities</i>	7,32
J	Informasi dan Komunikasi/ <i>Information and Communication</i>	5,47
K	Jasa Keuangan dan Asuransi/ <i>Financial and Insurance Activities</i>	8,40
L	Real Estat/ <i>Real Estate Activities</i>	2,21
M,N	Jasa Perusahaan/ <i>Business Activities</i>	1,12
O	Administrasi Pemerintahan, Pertahanan, dan Jaminan Sosial Wajib/ <i>Public Administration and Defence; Compulsory Social Security</i>	0,61
P	Jasa Pendidikan/ <i>Education</i>	1,87
Q	Jasa Kesehatan dan Kegiatan Sosial/ <i>Human Health and Social Work Activities</i>	5,92
R,S,T,U	Jasa Lainnya/ <i>Other Services Activities</i>	7,09
A	Nilai Tambah Bruto Atas Harga Dasar/<i>Gross Value Added At Basic Price</i>	3,56
B	Pajak Dikurang Subsidi Atas Produk/<i>Taxes Less Subsidies on Products</i>	-
C	Produk Domestik Bruto/<i>Gross Domestic Product</i>	3,56

Catatan/Note: *Angka Sementara/Preliminary Figures, **Angka Sangat Sementara/Very Preliminary Figures

Sumber/Source: Badan Pusat Statistik Kota Solok/ BPS-Statistics of Solok Municipality

Tabel 12.5
Table

Produk Domestik Regional Bruto Atas Dasar Harga Berlaku menurut Jenis Pengeluaran di Kota Solok (miliar rupiah), 2017-2021
Gross Regional Domestic Product at Current Market Prices by Type of Expenditure in Solok Municipality (billion rupiahs), 2017-2021

Jenis Pengeluaran Type of Expenditure	2017
(1)	(2)
Pengeluaran Konsumsi Rumah Tangga/ <i>Household Consumption Expenditure</i>	1 767,72
Pengeluaran Konsumsi LNPRT/ <i>NPISH Consumption Expenditure</i>	36,78
Pengeluaran Konsumsi Pemerintah/ <i>Government Consumption Expenditure</i>	621,83
Pembentukan Modal Tetap Bruto/ <i>Gross Fixed Capital Formation</i>	948,30
Perubahan Inventori/ <i>Changes in Inventories</i>	0,16
Net Ekspor Barang dan Jasa/ <i>Net Exports of Goods and Services</i>	94,25
Produk Domestik Bruto/<i>Gross Domestic Product</i>	3 469,04

Lanjutan Tabel/*Continued Table 12.5*

Jenis Pengeluaran Type of Expenditure	2018
(1)	(2)
Pengeluaran Konsumsi Rumah Tangga/ <i>Household Consumption Expenditure</i>	1 914,04
Pengeluaran Konsumsi LNPRT/NPISH/ <i>Consumption Expenditure</i>	40,00
Pengeluaran Konsumsi Pemerintah/ <i>Government Consumption Expenditure</i>	670,09
Pembentukan Modal Tetap Bruto/ <i>Gross Fixed Capital Formation</i>	1 022,71
Perubahan Inventori/ <i>Changes in Inventories</i>	0,26
Net Ekspor Barang dan Jasa/ <i>Net Exports of Goods and Services</i>	81,15
Produk Domestik Bruto/<i>Gross Domestic Product</i>	3 728,26

Lanjutan Tabel/*Continued Table 12.5*

Jenis Pengeluaran Type of Expenditure	2019
(1)	(2)
Pengeluaran Konsumsi Rumah Tangga/ <i>Household Consumption Expenditure</i>	2 115,63
Pengeluaran Konsumsi LNPRT/ <i>NPISH Consumption Expenditure</i>	45,37
Pengeluaran Konsumsi Pemerintah/ <i>Government Consumption Expenditure</i>	717,95
Pembentukan Modal Tetap Bruto/ <i>Gross Fixed Capital Formation</i>	1 100,43
Perubahan Inventori/ <i>Changes in Inventories</i>	0,12
Net Ekspor Barang dan Jasa/ <i>Net Exports of Goods and Services</i>	68,49
Produk Domestik Bruto/<i>Gross Domestic Product</i>	4 047,98

Lanjutan Tabel/*Continued Table 12.5*

Jenis Pengeluaran Type of Expenditure	2020^x
(1)	(2)
Pengeluaran Konsumsi Rumah Tangga/ <i>Household Consumption Expenditure</i>	2 102,78
Pengeluaran Konsumsi LNPRT/NPISH/ <i>Consumption Expenditure</i>	43,39
Pengeluaran Konsumsi Pemerintah/ <i>Government Consumption Expenditure</i>	663,96
Pembentukan Modal Tetap Bruto/ <i>Gross Fixed Capital Formation</i>	1 080,86
Perubahan Inventori/ <i>Changes in Inventories</i>	0,43
Net Ekspor Barang dan Jasa/ <i>Net Exports of Goods and Services</i>	150,21
Produk Domestik Bruto/<i>Gross Domestic Product</i>	4 041,64

Lanjutan Tabel/*Continued Table* 12.5

Jenis Pengeluaran <i>Type of Expenditure</i>	2021^{xx}
(1)	(2)
Pengeluaran Konsumsi Rumah Tangga/ <i>Household Consumption Expenditure</i>	2 180,92
Pengeluaran Konsumsi LNPRT/NPISH/ <i>Consumption Expenditure</i>	44,76
Pengeluaran Konsumsi Pemerintah/ <i>Government Consumption Expenditure</i>	676,92
Pembentukan Modal Tetap Bruto/ <i>Gross Fixed Capital Formation</i>	1 160,96
Perubahan Inventori/ <i>Changes in Inventories</i>	3,40
Net Ekspor Barang dan Jasa/ <i>Net Exports of Goods and Services</i>	184,92
Produk Domestik Bruto/<i>Gross Domestic Product</i>	4 251,89

Catatan/*Note*: ^xAngka Sementara/*Preliminary Figures*, ^{xx}Angka Sangat Sementara/*Very Preliminary Figures*

Sumber/*Source*: Badan Pusat Statistik Kota Solok/ *BPS-Statistics of Solok Municipality*

Tabel
Table 12.6

Produk Domestik Regional Bruto Atas Dasar Harga Konstan 2010 menurut Jenis Pengeluaran di Kota Solok (miliar rupiah), 2017-2021
Gross Regional Domestic Product at 2010 Constant Market Prices by Type of Expenditure in Solok Municipality (billion rupiahs), 2017-2021

Jenis Pengeluaran Type of Expenditure	2017
(1)	(2)
Pengeluaran Konsumsi Rumah Tangga/ <i>Household Consumption Expenditure</i>	1 263,65
Pengeluaran Konsumsi LNPRT/NPISH/ <i>Consumption Expenditure</i>	27,88
Pengeluaran Konsumsi Pemerintah/ <i>Government Consumption Expenditure</i>	411,56
Pembentukan Modal Tetap Bruto/ <i>Gross Fixed Capital Formation</i>	690,96
Perubahan Inventori/ <i>Changes in Inventories</i>	0,11
Net Ekspor Barang dan Jasa/ <i>Net Exports of Goods and Services</i>	186,61
Produk Domestik Bruto/<i>Gross Domestic Product</i>	2 580,78

Lanjutan Tabel/*Continued Table 12.6*

Jenis Pengeluaran Type of Expenditure	2018
(1)	(2)
Pengeluaran Konsumsi Rumah Tangga/ <i>Household Consumption Expenditure</i>	1 329,36
Pengeluaran Konsumsi LNPRT/ <i>NPISH Consumption Expenditure</i>	29,52
Pengeluaran Konsumsi Pemerintah/ <i>Government Consumption Expenditure</i>	428,49
Pembentukan Modal Tetap Bruto/ <i>Gross Fixed Capital Formation</i>	716,36
Perubahan Inventori/ <i>Changes in Inventories</i>	0,18
Net Ekspor Barang dan Jasa/ <i>Net Exports of Goods and Services</i>	222,81
Produk Domestik Bruto/<i>Gross Domestic Product</i>	2 726,71

Lanjutan Tabel/*Continued Table 12.6*

Jenis Pengeluaran Type of Expenditure	2019
(1)	(2)
Pengeluaran Konsumsi Rumah Tangga/ <i>Household Consumption Expenditure</i>	1 394,78
Pengeluaran Konsumsi LNPRT/NPISH/ <i>Consumption Expenditure</i>	32,64
Pengeluaran Konsumsi Pemerintah/ <i>Government Consumption Expenditure</i>	448,62
Pembentukan Modal Tetap Bruto/ <i>Gross Fixed Capital Formation</i>	748,35
Perubahan Inventori/ <i>Changes in Inventories</i>	0,08
Net Ekspor Barang dan Jasa/ <i>Net Exports of Goods and Services</i>	251,99
Produk Domestik Bruto/<i>Gross Domestic Product</i>	2 876,46

Lanjutan Tabel/*Continued Table 12.6*

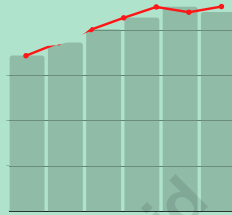
Jenis Pengeluaran Type of Expenditure	2020^x
(1)	(2)
Pengeluaran Konsumsi Rumah Tangga/ <i>Household Consumption Expenditure</i>	1 377,19
Pengeluaran Konsumsi LNPRT/ <i>NPISH Consumption Expenditure</i>	30,99
Pengeluaran Konsumsi Pemerintah/ <i>Government Consumption Expenditure</i>	409,49
Pembentukan Modal Tetap Bruto/ <i>Gross Fixed Capital Formation</i>	728,13
Perubahan Inventori/ <i>Changes in Inventories</i>	0,29
Net Ekspor Barang dan Jasa/ <i>Net Exports of Goods and Services</i>	289,65
Produk Domestik Bruto/<i>Gross Domestic Product</i>	2 835,75

Lanjutan Tabel/*Continued Table* 12.6

Jenis Pengeluaran <i>Type of Expenditure</i>	2021^{xx}
(1)	(2)
Pengeluaran Konsumsi Rumah Tangga/ <i>Household Consumption Expenditure</i>	1 405,01
Pengeluaran Konsumsi LNPRT/NPISH/ <i>Consumption Expenditure</i>	31,50
Pengeluaran Konsumsi Pemerintah/ <i>Government Consumption Expenditure</i>	412,02
Pembentukan Modal Tetap Bruto/ <i>Gross Fixed Capital Formation</i>	753,03
Perubahan Inventori/ <i>Changes in Inventories</i>	2,26
Net Ekspor Barang dan Jasa/ <i>Net Exports of Goods and Services</i>	333,01
Produk Domestik Bruto/<i>Gross Domestic Product</i>	2 936,83

Catatan/*Note*: ^xAngka Sementara/*Preliminary Figures*, ^{xx}Angka Sangat Sementara/*Very Preliminary Figures*

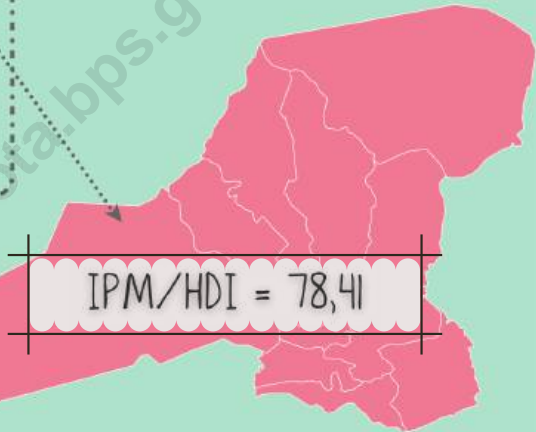
Sumber/*Source*: Badan Pusat Statistik Kota Solok/ *BPS-Statistics of Solok Municipality*



“ PDRB/GRDP

per kapita Provinsi Sumatera Barat mengalami peningkatan di tahun 2021
per capita of Sumatera Barat Increasing in 2021.

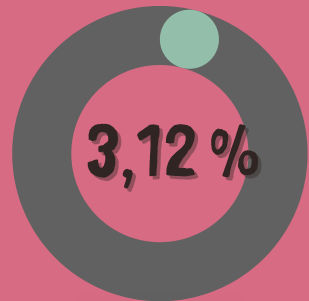
”



IPM: INDEKS PEMBANGUNAN MANUSIA
HDI: HUMAN DEVELOPMENT INDEX

PERSENTASE PENDUDUK MISKIN DI KOTA SOLOK, 2021

PERCENTAGE OF POOR POPULATION IN SOLOK CITY, 2021



KOTA SOLOK
SOLOK MUNICIPALITY

PENJELASAN TEKNIS

1. Sumber data yang digunakan dalam bab ini berasal dari Badan Pusat Statistik baik dari sensus maupun survei yang telah dilaksanakan BPS.
2. Penghitungan PDRB pada tahun menggunakan tahun dasar baru yaitu, tahun 2010.
3. Pada tahun 2015 ini dilakukan penyempurnaan metodologi penghitungan Indeks Pembangunan Manusia (IPM). Penyempurnaan metodologi tersebut adalah Mengganti tahun dasar PNB (Pendapatan Nasional Bruto) per kapita dari tahun 2005 menjadi 2011; Merubah metode agregasi indeks pendidikan dari rata-rata aritmatik menjadi rata-rata geometrik.
4. Indikator IPM metode baru adalah Angka Harapan Hidup (AHH) saat Lahir, Harapan lama sekolah Angka Harapan Lama Sekolah (HLS), Rata-rata Lama Sekolah (RLS), dan Pengeluaran per kapita disesuaikan.

TECHNICAL NOTES

1. *The data source used in this chapter comes from the BPS- Statistics, either from census or survey has been conducted by BPS*
2. *Calculation of GRDP this year using 2010 base year.*
3. *In 2015 this was done calculation methodology refinement of the Human Development Index (HDI). Completion of the methodology is Changing the base year GNI (Gross National Income) per capita from 2005 to 2011; Changing the method of aggregation of the education index arithmetic mean to average geometric.*
4. *HDI indicators of the new method are Life Expectancy at birth (LE), Expected Years of Schooling (EYS), Mean Years of Schooling (MYS), and Adjusted per capita expenditure.*

ULASAN

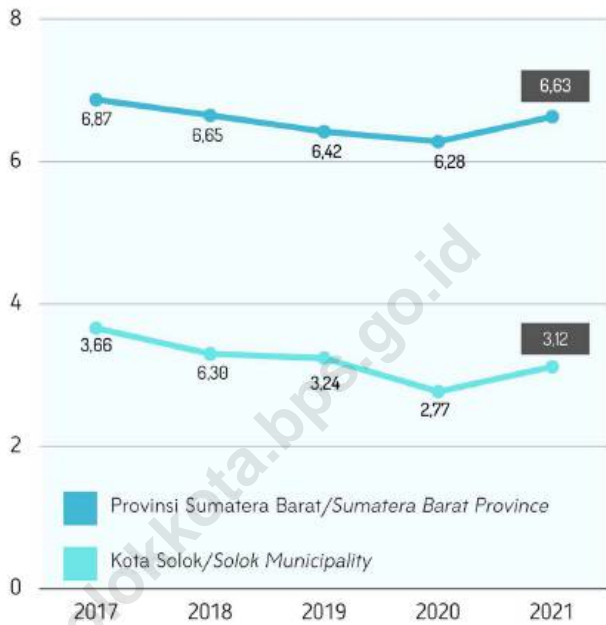
Kabupaten/kota di Provinsi Sumatera Barat dengan jumlah penduduk terbanyak pada tahun 2021 adalah Kota Padang, yaitu 913.448 jiwa. Sedangkan kabupaten/kota dengan jumlah penduduk paling sedikit adalah Kota Padang Panjang, yaitu 59.971 jiwa.

Kota Sawahlunto merupakan kabupaten/kota dengan jumlah penduduk miskin paling sedikit di Provinsi Sumatera Barat tahun 2021, yaitu 1,52 ribu jiwa. Sedangkan kabupaten/kota dengan jumlah penduduk miskin paling banyak adalah Kota Padang, yaitu 48,44 ribu jiwa.

DESCRIPTION

The regency/municipality in West Sumatra Province with the largest population in 2021 was Padang Municipality, which was 913,448 people. Meanwhile, the regency/municipality with the least population was Padang Panjang Municipality, which was 59,971 people.

Sawahlunto City was the regency/municipality with the least number of poor people in West Sumatra Province in 2021, which was 1.52 thousand people. Meanwhile, the regency/municipality with the highest number of poor people was Padang Municipality, which was 48.44 thousand people.



Gambar 13. Persentase Penduduk Miskin di Kota Solok dan Provinsi Sumatera Barat, 2017–2021

Figure 13. Percentage of Poor Population in Solok Municipality and Sumatera Barat Province, 2017–2021

Sumber/Source : Badan Pusat Statistik Kota Solok/BPS-Statistics of Solok Municipality

Tabel
Table 13.1**Jumlah Penduduk Menurut Kabupaten/Kota di Provinsi Sumatera Barat (jiwa), 2017–2021**
Population by Regency/Municipality in Sumatera Barat Province (jiwa), 2017–2021

Kabupaten/Kota Regency/Municipality	Tahun/Year				
	2017	2018	2019	2020	2021
(1)	(2)	(3)	(4)	(5)	(6)
KABUPATEN/REGENCY					
Kep. Mentawai	88 692	90 373	92 021	87 623	88 389
Pesisir Selatan	457 285	460 716	463 923	504 418	509 618
Solok	368 691	371 105	373 414	391 497	394 237
Sijunjung	230 104	233 810	237 376	235 045	237 313
Tanah Datar	346 578	347 407	348 219	371 704	373 693
Padang Pariaman	411 003	413 272	415 613	430 626	433 018
Agam	484 288	487 914	491 282	529 138	534 202
Lima Puluh Kota	376 072	379 514	382 817	383 525	385 634
Pasaman	275 728	278 480	281 211	299 851	303 103
Solok Selatan	165 603	168 411	171 075	182 027	184 854
Dharmasraya	235 476	241 571	247 579	228 591	231 217
Pasaman Barat	427 295	435 612	443 722	431 672	436 313
KOTA/MUNICIPALITY					
Padang	927 011	939 112	950 871	909 040	913 448
Solok	68 602	69 776	71 010	73 438	74 469
Sawahlunto	61 398	61 898	62 524	65 138	65 687
Padang Panjang	52 422	52 994	53 693	56 311	56 971
Bukittinggi	126 804	128 783	130 773	121 028	121 588
Payakumbuh	131 819	133 703	135 573	139 576	141 184
Pariaman	86 618	87 626	88 501	94 224	95 294
Sumatera Barat	5 321 489	5 382 077	5 441 197	5 534 472	5 580 232

Catatan/Note: ¹ Hasil Proyeksi Penduduk Interim 2020–2023 (Pertengahan tahun/Juni)/The result of Interim Population Projection 2020–2023 (mid year/June)

Sumber/Source: BPS Provinsi Sumatera Barat/BPS-Statistics of Sumatera Barat Province

Tabel
Table 13.2

Produk Domestik Regional Bruto Atas Dasar Harga Berlaku menurut Kabupaten/Kota di Provinsi Sumatera Barat (Juta Rupiah), 2016-2021
Gross Regional Domestic Product at Current Market Prices by Regency/Municipality in Sumatera Barat Province (Million Rupiahs), 2016-2021

Kabupaten/Kota Regency/Municipality	Tahun/Year		
	2016	2017	2018
(1)	(2)	(3)	(4)
KABUPATEN/REGENCY			
Kep. Mentawai	3 725 729,38	4 001 871,06	4 252 824,00
Pesisir Selatan	11 271 401,87	12 069 519,39	13 045 984,65
Solok	11 053 489,50	11 783 867,88	12 653 858,53
Sijunjung	7 439 227,39	7 927 672,63	8 489 458,37
Tanah Datar	10 734 514,88	11 428 081,54	12 202 819,78
Padang Pariaman	17 532 873,46	19 038 379,57	20 438 318,45
Agam	16 693 045,25	17 834 986,34	19 145 918,50
Lima Puluh Kota	12 677 544,49	13 531 194,73	14 525 483,21
Pasaman	7 335 785,21	7 801 982,13	8 318 765,11
Solok Selatan	4 598 219,45	4 893 871,25	5 214 850,48
Dharmasraya	8 437 660,72	9 054 276,65	9 697 640,71
Pasaman Barat	12 794 249,97	13 699 696,35	14 603 178,20
KOTA/MUNICIPALITY			
Padang	49 386 263,76	53 091 095,10	57 506 842,02
Solok	3 241 245,94	3 469 035,58	3 728 256,36
Sawahlunto	2 937 954,38	3 165 214,99	3 404 518,84
Padang Panjang	2 774 050,10	2 974 350,89	3 198 031,98
Bukittinggi	6 783 086,09	7 453 106,84	8 011 062,02
Payakumbuh	5 203 120,37	5 639 684,44	6 134 700,30
Pariaman	4 036 741,93	4 309 010,19	4 615 745,62
Sumatera Barat	196 099 176,6	213 893 468,20	230 367 222,04

Lanjutan Tabel/Continued Table 13.2

Kabupaten/Kota Regency/Municipality	Tahun/Year		
	2019	2020 ^a	2021 ^{xx}
(1)	(5)	(6)	(7)
KABUPATEN/REGENCY			
Kep. Mentawai	4 665 093,43	4 647 099,18	4 843 813,95
Pesisir Selatan	14 037 128,66	14 095 977,62	14 927 572,58
Solok	13 580 513,02	13 522 668,10	14 080 297,40
Sijunjung	9 148 878,97	9 136 559,73	9 566 572,91
Tanah Datar	13 090 685,71	13 030 106,61	13 567 807,17
Padang Pariaman	21 255 473,34	17 934 814,60	18 455 088,03
Agam	20 540 992,18	20 374 038,30	21 347 404,82
Lima Puluh Kota	15 625 340,42	15 541 500,82	16 193 413,95
Pasaman	8 907 768,50	8 969 724,02	9 433 249,73
Solok Selatan	5 574 519,08	5 530 553,59	5 777 977,93
Dharmasraya	10 349 563,18	10 245 774,28	10 756 664,96
Pasaman Barat	15 401 338,07	15 253 000,84	15 931 875,79
KOTA/MUNICIPALITY			
Padang	62 420 470,82	62 181 006,08	65 179 471,01
Solok	4 047 979,83	4 041 639,82	4 251 892,56
Sawahlunto	3 679 850,22	3 656 590,97	3 850 697,74
Padang Panjang	3 474 832,65	3 473 230,92	3 651 118,22
Bukittinggi	8 695 316,61	8 627 533,47	9 026 564,58
Payakumbuh	6 825 167,93	6 824 350,92	7 290 850,77
Pariaman	5 005 498,56	4 994 093,58	5 258 657,03
Sumatera Barat	245 949 737,17	241 993 529,11	252 749 645,35

Catatan/Note: ^aAngka Sementara/Preliminary Figures, ^{xx}Angka Sangat Sementara/Very Preliminary Figures

Sumber/Source: BPS Provinsi Sumatera Barat/BPS-Statistics of Sumatera Barat Province

Tabel
Table 13.3

Produk Domestik Regional Bruto Atas Dasar Harga Konstan 2010 menurut Kabupaten/Kota di Provinsi Sumatera Barat (Juta Rupiah), 2016–2021
Gross Regional Domestic Product at 2010 Constant Market Prices by Regency/Municipality in Sumatera Barat Province (Million Rupiahs), 2016-2021

Kabupaten/Kota Regency/Municipality	Tahun/Year		
	2016	2017	2018
(1)	(2)	(3)	(4)
KABUPATEN/REGENCY			
Kep. Mentawai	2 608 127,05	2 741 550,40	2 875 664,08
Pesisir Selatan	8 232 592,61	8 678 053,24	9 139 972,32
Solok	8 511 654,80	8 964 874,30	9 430 224,93
Sijunjung	5 829 043,58	6 135 755,76	6 446 992,48
Tanah Datar	8 355 071,58	8 782 098,09	9 225 368,53
Padang Pariaman	11 697 039,96	12 350 186,95	13 021 887,79
Agam	12 567 018,09	13 249 246,53	13 942 516,42
Lima Puluh Kota	9 611 264,54	10 123 647,61	10 653 261,47
Pasaman	5 342 903,64	5 614 284,67	5 893 340,23
Solok Selatan	3 435 698,41	3 612 641,03	3 793 185,19
Dharmasraya	6 490 285,83	6 843 182,09	7 204 465,92
Pasaman Barat	9 857 619,49	10 384 391,53	10 925 625,62
KOTA/MUNICIPALITY			
Padang	37 350 197,47	39 675 728,60	42 081 536,73
Solok	2 440 126,88	2 580 783,66	2 726 707,11
Sawahlunto	2 380 518,78	2 517 150,16	2 655 619,77
Padang Panjang	2 186 011,57	2 312 713,05	2 444 773,80
Bukittinggi	5 168 975,87	5 483 398,44	5 812 391,14
Payakumbuh	3 767 272,54	3 997 854,36	4 238 662,76
Pariaman	3 062 313,74	3 234 234,59	3 411 294,75
Sumatera Barat	148 134 243,89	155 984 364,13	163 996 189,04

Lanjutan Tabel/Continued Table 13.3

Kabupaten/Kota Regency/Municipality	Tahun/Year		
	2019	2020 ^a	2021 ^{xx}
(1)	(5)	(6)	(7)
KABUPATEN/REGENCY			
Kep. Mentawai	3 011 724,32	2 956 007,49	3 041 549,23
Pesisir Selatan	9 576 664,10	9 470 782,68	9 790 359,53
Solok	9 905 603,30	9 794 967,67	10 119 821,81
Sijunjung	6 757 041,41	6 683 021,42	6 893 213,71
Tanah Datar	9 684 473,44	9 575 502,20	9 891 019,79
Padang Pariaman	13 334 924,69	11 939 479,19	12 199 848,45
Agam	14 608 893,72	14 407 114,06	14 939 508,57
Lima Puluh Kota	11 192 422,88	11 062 316,76	11 430 547,76
Pasaman	6 176 325,76	6 122 756,21	6 330 067,38
Solok Selatan	3 977 408,80	3 928 031,72	4 059 514,72
Dharmasraya	7 560 323,31	7 454 967,68	7 709 700,35
Pasaman Barat	11 411 830,76	11 259 451,50	11 682 233,99
KOTA/MUNICIPALITY			
Padang	44 456 786,18	43 631 942,85	45 227 956,56
Solok	2 876 461,35	2 835 750,32	2 936 827,72
Sawahlunto	2 796 536,45	2 760 924,18	2 829 590,03
Padang Panjang	2 580 604,24	2 543 403,93	2 631 518,09
Bukittinggi	6 152 076,98	6 045 085,08	6 263 129,76
Payakumbuh	4 488 210,66	4 413 983,73	4 571 926,96
Pariaman	3 592 021,58	3 544 659,85	3 669 629,10
Sumatera Barat	172 205 571,30	169 416 717,87	174 996 062,29

Catatan/Note: ^aAngka Sementara/Preliminary Figures, ^{xx}Angka Sangat Sementara/Very Preliminary Figures

Sumber/Source: BPS Provinsi Sumatera Barat/BPS-Statistics of Sumatera Barat Province

Tabel
Table 13.4

Laju Pertumbuhan Produk Domestik Regional Bruto Atas Dasar Harga Konstan 2010 menurut Kabupaten/Kota di Provinsi Sumatera Barat (persen), 2016–2021
Growth Rate of Gross Regional Domestic Product at 2010 Constant Market Prices by Regency/Municipality in Sumatera Barat Province (percent), 2016–2021

Kabupaten/Kota Regency/Municipality	Tahun/Year					
	2016	2017	2018	2019	2020 ^a	2021 ^{aa}
(1)	(2)	(3)	(4)	(5)	(6)	(7)
KABUPATEN/REGENCY						
Kep. Mentawai	5,02	5,12	4,89	4,73	-1,85	2,89
Pesisir Selatan	5,33	5,41	5,32	4,78	-1,11	3,40
Solok	5,31	5,32	5,19	5,04	-1,12	3,30
Sijunjung	5,26	5,26	5,07	4,80	-1,10	3,15
Tanah Datar	5,03	5,11	5,05	4,98	-1,13	3,30
Padang Pariaman	5,52	5,58	5,44	2,40	-10,47	2,18
Agam	5,41	5,43	5,23	4,78	-1,38	3,70
Lima Puluh Kota	5,32	5,33	5,23	5,06	-1,16	3,33
Pasaman	5,07	5,08	4,97	4,80	-0,87	3,39
Solok Selatan	5,12	5,15	5,00	4,86	-1,24	3,35
Dharmasraya	5,42	5,44	5,28	4,94	-1,39	3,42
Pasaman Barat	5,33	5,34	5,21	4,45	-1,34	3,75
KOTA/MUNICIPALITY						
Padang	6,22	6,23	6,06	5,65	-1,86	3,66
Solok	5,76	5,76	5,65	5,49	-1,42	3,56
Sawahlunto	5,73	5,74	5,50	5,31	-1,27	2,49
Padang Panjang	5,80	5,80	5,71	5,56	-1,44	3,46
Bukittinggi	6,05	6,08	6,00	5,84	-1,74	3,61
Payakumbuh	6,09	6,12	6,02	5,89	-1,66	3,58
Pariaman	5,59	5,61	5,47	5,30	-1,32	3,53
Sumatera Barat	5,27	5,30	5,14	5,01	-1,60	3,29

Catatan/Note: ^aAngka Sementara/Preliminary Figures, ^{aa}Angka Sangat Sementara/Very Preliminary Figures

Sumber/Source: BPS Provinsi Sumatera Barat/BPS-Statistics of Sumatera Barat Province

Tabel
Table 13.5

PDRB Per Kapita menurut Kabupaten/Kota di Provinsi Sumatera Barat (Ribu Rupiah), 2016–2021
Percapita Gross Regional Domestic Product by Regency/ Municipality in Sumatera Barat Province (Thousand Rupiahs), 2016-2021

Kabupaten/Kota Regency/Municipality	Tahun/Year					
	2016	2017	2018	2019	2020*	2021**
(1)	(2)	(3)	(4)	(5)	(6)	(7)
KABUPATEN/REGENCY						
Kep. Mentawai	42 833,83	45 120,99	47 058,57	50 439,37	49 464,59	54 801,09
Pesisir Selatan	24 836,61	26 393,87	28 316,76	30 254,28	29 964,00	29 291,69
Solok	30 183,23	31 961,37	34 097,79	36 362,77	35 960,43	35 715,31
Sijunjung	32 873,30	34 452,56	36 309,22	38 460,58	37 866,85	40 312,05
Tanah Datar	31 050,99	32 974,05	35 125,43	37 581,77	37 338,97	36 307,36
Padang Pariaman	42 908,37	46 321,75	49 454,88	51 135,11	42 945,71	42 619,68
Agam	34 724,95	36 827,23	39 240,35	41 803,03	41 186,33	39 961,30
Lima Puluh Kota	34 027,46	35 980,33	38 273,91	40 785,79	40 242,23	41 991,67
Pasaman	26 890,31	28 295,94	29 872,04	31 658,93	31 322,61	31 122,26
Solok Selatan	28 257,78	29 551,83	30 965,02	32 568,95	31 812,52	31 256,98
Dharmasraya	36 795,39	38 450,95	40 144,06	41 782,68	40 405,83	46 521,95
Pasaman Barat	30 550,88	32 061,45	33 523,36	34 685,55	33 751,26	36 514,79
KOTA/MUNICIPALITY						
Padang	53 975,95	57 271,27	61 235,34	65 649,87	64 667,03	71 355,43
Solok	48 156,15	50 567,56	53 431,79	57 004,95	56 051,52	57 096,14
Sawahlunto	48 339,11	51 552,41	55 002,08	58 853,64	58 016,18	58 621,92
Padang Panjang	53 644,22	56 738,60	60 347,06	64 715,43	63 821,66	64 087,31
Bukittinggi	54 388,69	58 776,59	62 205,9	66 490,03	65 004,47	74 238,94
Payakumbuh	40 083,51	42 783,55	45 883,04	50 337,68	49 631,18	51 640,77
Pariaman	47 108,12	49 747,28	52 675,53	56 557,92	55 861,20	55 183,51
Sumatera Barat	37 284,56	40 194,29	42 802,66	45 207,45	44 031,59	45 293,75

Catatan/Note: *Angka Sementara/Preliminary Figures, **Angka Sangat Sementara/Very Preliminary Figures

Sumber/Source: BPS Provinsi Sumatera Barat/BPS-Statistics of Sumatera Barat Province

Tabel
Table 13.6

Persentase Kontribusi terhadap Total Produk Domestik Regional Bruto ADHB Kabupaten/Kota di Provinsi Sumatera Barat, 2016-2021
Contribution Percentage of Total GDP ADHB Regency/ Municipality in Sumatera Barat Province, 2016-2021

Kabupaten/Kota Regency/Municipality	Tahun/Year					
	2016	2017	2018	2019	2020 ^x	2021 ^{xx}
(1)	(2)	(3)	(4)	(5)	(6)	(7)
KABUPATEN/REGENCY						
Kep. Mentawai	1,87	1,88	1,85	1,90	1,92	1,92
Pesisir Selatan	5,67	5,77	5,66	5,71	5,82	5,91
Solok	5,56	5,52	5,49	5,52	5,59	5,57
Sijunjung	3,74	3,68	3,69	3,72	3,78	3,78
Tanah Datar	5,40	5,36	5,30	5,32	5,38	5,37
Padang Pariaman	8,83	8,84	8,87	8,64	7,41	7,30
Agam	8,40	8,40	8,31	8,35	8,42	8,45
Lima Puluh Kota	6,38	6,35	6,31	6,35	6,42	6,41
Pasaman	3,69	3,69	3,61	3,62	3,71	3,73
Solok Selatan	2,31	2,30	2,26	2,27	2,29	2,29
Dharmasraya	4,25	4,28	4,21	4,21	4,23	4,26
Pasaman Barat	6,44	6,48	6,34	6,26	6,30	6,30
KOTA/MUNICIPALITY						
Padang	24,86	24,83	24,96	25,38	25,70	25,79
Solok	1,63	1,64	1,62	1,65	1,67	1,68
Sawahlunto	1,48	1,48	1,48	1,50	1,51	1,52
Padang Panjang	1,40	1,40	1,39	1,41	1,44	1,44
Bukittinggi	3,41	3,43	3,48	3,54	3,57	3,57
Payakumbuh	2,62	2,65	2,66	2,78	2,82	2,88
Pariaman	2,03	2,02	2,00	2,04	2,06	2,08
Sumatera Barat	100,00	100,00	100,00	100,00	100,00	100,00

Catatan/Note: ^xAngka Sementara/Preliminary Figures, ^{xx}Angka Sangat Sementara/Very Preliminary Figures

Sumber/Source: BPS Provinsi Sumatera Barat/BPS-Statistics of Sumatera Barat Province

Tabel
Table 13.7**Persentase Penduduk Miskin menurut Kabupaten/Kota di
Provinsi Sumatera Barat, 2016-2021**
**Percentage of Poor Population by Regency/Municipality in
Sumatera Barat Province, 2016-2021**

Kabupaten/Kota Regency/Municipality	Tahun/Year					
	2016	2017	2018	2019	2020 ^a	2021 ^{bx}
(1)	(2)	(3)	(4)	(5)	(6)	(7)
KABUPATEN/REGENCY						
Kep. Mentawai	15,12	14,67	14,44	14,43	14,35	14,84
Pesisir Selatan	7,92	7,79	7,59	7,88	7,61	7,92
Solok	9,32	9,06	8,88	7,98	7,81	8,01
Sijunjung	7,60	7,35	7,11	7,04	6,78	6,80
Tanah Datar	5,68	5,56	5,32	4,66	4,40	4,54
Padang Pariaman	8,91	8,46	8,04	7,10	6,95	7,22
Agam	7,83	7,59	6,76	6,75	6,75	6,85
Lima Puluh Kota	7,59	7,15	6,99	6,97	6,86	7,29
Pasaman	7,65	7,41	7,31	7,21	7,16	7,48
Solok Selatan	7,35	7,21	7,07	7,33	7,15	7,52
Dharmasraya	7,16	6,68	6,42	6,29	6,23	6,67
Pasaman Barat	7,40	7,26	7,34	7,14	7,04	7,51
KOTA/MUNICIPALITY						
Padang	4,68	4,74	4,70	4,48	4,40	4,94
Solok	3,86	3,66	3,30	3,24	2,77	3,12
Sawahlunto	2,21	2,01	2,39	2,17	2,16	2,38
Padang Panjang	6,75	6,17	5,88	5,60	5,24	5,92
Bukittinggi	5,48	5,35	4,92	4,60	4,54	5,14
Payakumbuh	6,46	5,88	5,77	5,68	5,65	6,16
Pariaman	5,23	5,20	5,03	4,76	4,10	4,38
Sumatera Barat	7,09	6,87	6,65	6,42	6,28	6,63

Sumber/Source: BPS Provinsi Sumatera Barat/BPS-Statistics of Sumatera Barat Province

Tabel
Table 13.8

Indeks Kedalaman Kemiskinan dan Indeks Keparahan Kemiskinan menurut Kabupaten/Kota di Provinsi Sumatera Barat, 2020 dan 2021
Poverty Gap Indices and Poverty Severity Indices by Regency/Municipality in Sumatera Barat Province, 2020 and 2021

Kabupaten/Kota Regency/Municipality	Indeks Kedalaman Kemiskinan (P1) Poverty Gap Indices		Indeks Keparahan Kemiskinan (P2) Poverty Severity Indices	
	2020	2021	2020	2021
(1)	(2)	(3)	(4)	(5)
KABUPATEN/REGENCY				
Kep. Mentawai	2,84	2,43	0,77	0,63
Pesisir Selatan	0,81	0,87	0,14	0,15
Solok	1,16	0,91	0,35	0,15
Sijunjung	0,97	0,86	0,27	0,17
Tanah Datar	0,42	0,64	0,06	0,13
Padang Pariaman	0,67	0,81	0,11	0,16
Agam	0,79	0,98	0,17	0,23
Lima Puluh Kota	0,78	1,21	0,14	0,30
Pasaman	0,70	0,67	0,11	0,13
Solok Selatan	0,79	1,28	0,15	0,31
Dharmasraya	0,71	0,75	0,13	0,12
Pasaman Barat	0,62	1,24	0,09	0,29
KOTA/MUNICIPALITY				
Padang	0,45	0,67	0,09	0,13
Solok	0,27	0,28	0,04	0,05
Sawahlunto	0,07	0,33	0,004	0,06
Padang Panjang	0,46	0,76	0,08	0,16
Bukittinggi	0,56	0,80	0,20	0,19
Payakumbuh	0,71	0,82	0,14	0,17
Pariaman	0,49	0,36	0,10	0,08
Sumatera Barat	0,92	1,04	0,20	0,24

Sumber/Source: BPS Provinsi Sumatera Barat/BPS-Statistics of Sumatera Barat Province

Tabel
Table 13.9**Indeks Pembangunan Manusia menurut Kabupaten/Kota
di Provinsi Sumatera Barat, 2017-2021**
*Human Development Indices by Regency/Municipality in
Sumatera Barat Province, 2017-2021*

Kabupaten/Kota Regency/Municipality	Tahun/Year				
	2017	2018	2019	2020	2021
(1)	(2)	(3)	(4)	(5)	(6)
KABUPATEN/REGENCY					
Kep. Mentawai	59,25	60,28	61,26	61,09	61,35
Pesisir Selatan	68,74	69,40	70,08	69,90	70,03
Solok	67,86	68,60	69,08	69,08	69,24
Sijunjung	66,60	66,97	67,66	67,74	67,86
Tanah Datar	70,37	71,25	72,14	72,33	72,46
Padang Pariaman	68,90	69,71	70,59	70,61	70,76
Agam	71,10	71,70	72,37	72,46	72,57
Lima Puluh Kota	68,69	69,17	69,67	69,47	69,68
Pasaman	64,94	65,60	66,46	66,64	66,77
Solok Selatan	67,81	68,45	68,94	69,04	69,23
Dharmasraya	70,40	70,86	71,52	71,51	71,76
Pasaman Barat	66,83	67,43	68,21	68,49	68,76
KOTA/MUNICIPALITY					
Padang	81,58	82,25	82,68	82,82	82,9
Solok	77,44	77,89	78,38	78,29	78,41
Sawahlunto	71,13	71,72	72,39	72,64	72,88
Padang Panjang	77,01	77,30	78,00	77,93	77,97
Bukittinggi	79,80	80,11	80,71	80,58	80,7
Payakumbuh	77,91	78,23	78,95	78,90	79,08
Pariaman	75,71	76,26	76,7	76,90	77,07
Sumatera Barat	71,24	71,73	72,39	72,38	72,65

Sumber/Source: BPS Provinsi Sumatera Barat/BPS-Statistics of Sumatera Barat Province

Tabel
Table 13.10

Indikator Penghitungan Indeks Pembangunan Manusia (Metode Baru) menurut Kabupaten/Kota di Provinsi Sumatera Barat, 2021
Indicator of Human Development Indices (New Method) by Regency/Municipality in Sumatera Barat Province, 2021

Kabupaten/Kota Regency/Municipality	Persentase/Percentage			
	Angka Harapan Hidup Life Expentancy	Harapan Lama Sekolah Expected Length of Schooling	Rata-rata Lama Sekolah Average Length of Schooling	Pengeluaran Perkapita Disesuaikan Expenditure (ribu rupiah/orang/tahun)
(1)	(2)	(3)	(4)	(5)
KABUPATEN/REGENCY				
Kep. Mentawai	64,73	12,89	7,20	6 321
Pesisir Selatan	70,96	13,33	8,27	9 270
Solok	68,79	13,05	7,87	10 215
Sijunjung	66,36	12,38	8,12	10 389
Tanah Datar	70,12	14,34	8,62	10 616
Padang Pariaman	68,97	13,68	7,88	11 050
Agam	72,53	13,88	8,97	9 662
Lima Puluh Kota	69,84	13,3	8,07	9 668
Pasaman	67,59	12,81	8,10	8 440
Solok Selatan	68,01	12,72	8,32	10 367
Dharmasraya	71,53	12,44	8,55	11 324
Pasaman Barat	67,94	13,68	8,27	9 089
KOTA/MUNICIPALITY				
Padang	73,69	16,53	11,59	14 540
Solok	73,73	14,33	11,04	12 168
Sawahlunto	70,1	13,18	10,32	10 195
Padang Panjang	72,82	15,07	11,63	10 754
Bukittinggi	74,5	14,98	11,34	13 331
Payakumbuh	73,84	14,27	10,81	13 317
Pariaman	70,38	14,55	10,67	12 818
Sumatera Barat	69,59	14,09	9,07	10 790

Sumber/Source: BPS Provinsi Sumatera Barat/BPS-Statistics of Sumatera Barat Province

ST 2023

SENSUS PERTANIAN

BerAKHLAK

Berorientasi Pelayanan Akuntabel Kompeten
Harmonis Loyal Adaptif Kolaboratif

DATA
MENCERDASKAN BANGSA
Enlighten The Nation

**BADAN PUSAT STATISTIK
KOTA SOLOK**

BPS-Statistics of Solok Municipality

Jl. Tembok Raya, Nan Balimo, Kec. Tanjung Harapan

Telp. 0755-325305, Email: bps1372@bps.go.id

Homepage: <https://solokkota.bps.go.id>

ISSN 0215-3777



9 770215 377228

