

# KOTA LANGSA DALAM ANGKA


*Langsa Municipality In Figures*

# 2022

<https://langsakota.bps.go.id>



**BADAN PUSAT STATISTIK  
KOTA LANGSA**  
*BPS-Statistics of Langsa Municipality*






# KOTA LANGSA DALAM ANGKA

*Langsa Municipality In Figures*

# 2022



## **KOTA LANGSA DALAM ANGKA 2022**

### ***Langsa Municipality in Figures 2022***

ISSN : 2541-4895

No. Publikasi/*Publication Number*: 11730.2201

Katalog /*Catalog*: 1102001.1173

Ukuran Buku/*Book Size*: 14,8 cm x 21 cm

Jumlah Halaman/*Number of Pages* : lviii + 470 hal/*pages*

Naskah/*Manuscript*:

BPS KOTA LANGSA

*BPS-Statistics of Langsa Municipality*

Penyunting/*Editor*:

BPS KOTA LANGSA

*BPS-Statistics of Langsa Municipality*

Gambar Kover/*Cover Design*:

Seksi Integrasi Pengolahan dan Diseminasi Statistik

*Section of Integration Processing and Statistics Dissemination*

Ilustrasi Kover/*Cover Illustration*:

Tower Mangrove Kota Langsa

Diterbitkan oleh/*Published by*:

©BPS KOTA LANGSA/*BPS-Statistics of Langsa Municipality*

Dilarang mengumumkan, mendistribusikan, mengomunikasikan, dan/atau mengindahkan sebagian atau seluruh isi buku ini untuk tujuan komersil tanpa izin tertulis dari Badan Pusat Statistik.

*Prohibited to announce, distribute, communicate, and/or copy part or all of this book for commercial purpose without permission from BPS-Statistics Indonesia.*

## **TIM PENYUSUN/TEAM MEMBERS**

### **Pengarah/Director**

Teti Darmawati, S.E.

### **Penanggung Jawab/Persons in Charge**

Teti Darmawati, S.E.

### **Penyunting/Editors**

- Aang Saputra, S.S.T., M.Si.
- Khairul Andri Lubis, S.S.T., M.Si.
- Meita Jumiartanti, S.S.T., M.Si.
- Mirna Febrina, S.S.T.

### **Pengolah Data dan Penulis Naskah/Data Processing and Authors**

- Rodiah, S.S.T.

### **Penata Letak/Layout Designers**

- Rodiah, S.S.T.
- Sawitri, S.Si.



## KONTRIBUTOR DATA/DATA CONTRIBUTOR

1. Kementerian Agama/*Ministry of Religious Affair*
2. Kementerian Pendidikan dan Kebudayaan/*The Ministry of Education and Culture*
3. Badan Kepegawaian Negara (BKN)/*National Civil Service Agency*
4. Badan Pusat Statistik/*BPS-Statistics Indonesia*
5. Kejaksaan Negeri Kota Langsa/*Domestic Prosecution of Langsa Municipality*
6. Pengadilan Negeri Kota Langsa/*District Court of Langsa Municipality*
7. Mahkamah Syari'ah Kota Langsa/*Court of Syari'ah Law in Langsa Municipality*
8. Polres Kota Langsa/*Resort Police Office Langsa Municipality*
9. Lembaga Pemasyarakatan Kota Langsa/*Penitentiery of Langsa Municipality*
10. Sekretariat DPRK Langsa/ *Secretariat DPR of Langsa Municipality*
11. Badan Kepegawaian dan Pengembang Sumber daya Daya Manusia Kota Langsa/*Personnel, Education, and Training Agency of Langsa Municipality*
12. Badan Narkotika Nasional Kota Langsa/*National Narcotics Agency of Langsa Municipality*
13. Badan Pemberdayaan Masyarakat dan Gampong Kota Langsa/ *Society and Village Empowerment Board of Langsa*
14. Badan Pertanahan Negara kota Langsa/ *National Land Agency of Langsa Municipality*
15. Bagian Organisasi dan Kepegawaian Sekretariat Daerah Kota Langsa / *Organization and Civil Service Section of Regional Secretariat of Langsa Municipality*
16. Baitul Mal Kota Langsa/*Baitul Mal of Langsa Municipality*
17. Kantor Perwakilan Bank Indonesia Lhokseumawe/*Bank Indonesia Regional Office Lhokseumawe*
18. Dinas Kependudukan dan Pencatatan Sipil Kota Langsa/*Population and Civil Registration Office of Langsa Municipality*
19. Dinas Kesatuan Bangsa, Politik, Perlindungan dan Pemberdayaan Masyarakat Kota Langsa/*Kesbanglinmas Office of Langsa Municipality*
20. Dinas Kesehatan Kota Langsa/*Health Service of Langsa Municipality*
21. Dinas Pangan, Pertanian, Kelautan dan Perikanan Kota Langsa/*Food,*

*Agriculture, Marine Affairs, and Fisheries Office of Langsa Municipality*

22. Dinas Pekerjaan Umum dan Perumahan Rakyat Kota Langsa/ *General Working and Public Housing Services of Langsa Municipality*
23. Dinas Pemberdayaan Perempuan, Perlindungan Anak, Pengendalian Penduduk dan KB Kota Langsa/ *Women Empowerment, Child Protection, Population Control and Family Planning Services of Langsa Municipality*
24. Dinas Pemuda, Olah Raga dan Pariwisata/ *Youth, Sports and Tourism Service of Langsa*
25. Dinas Penanaman Modal dan Pelayanan Terpadu Satu Pintu Kota Langsa/ *Investment and Integrated Service of Langsa Municipality*
26. Dinas Pendidikan dan Kebudayaan Kota Langsa/ *Education and Culture Office of Langsa Municipality*
27. Badan Pengelola Keuangan Daerah Kota Langsa/ *Regional Financial Management Agency of Langsa Municipality*
28. Dinas Perhubungan Kota Langsa/ *Transportation Services of Langsa Municipality*
29. Dinas Perindustrian, Perdagangan, Koperasi dan UMKM Kota Langsa/ *Industrial, Trading, Small and Middle Cooperative Service of Langsa Municipality*
30. Dinas Sosial Kota Langsa/ *Social Welfare Office of Langsa Municipality*
31. Dinas Syari'at Islam Kota Langsa/ *Moslem Religious Service of Langsa Municipality*
32. Kantor Administrator Pelabuhan Kuala Langsa/ *Administration Office of Kuala Langsa Harbour*
33. Kantor Imigrasi Langsa/ *Immigration Office of Langsa*
34. Kantor Samsat Kota Langsa/ *Langsa Municipality Traffic Office*
35. Komisi Independen Pemilihan Kota Langsa/ *Electoral Independent Commission of Langsa Municipality*
36. PDAM Tirta Keumeuneng Kota Langsa/ *Regional water company 'Tirta Keumeuneng' Langsa Municipality*
37. Perpustakaan Daerah Kota Langsa/ *Public Library of Langsa Municipality*
38. Pepustakaan IAIN Kota Langsa/ *IAIN of Langsa Municipality Library*
39. Perum Bulog Subdivre Langsa/ *Perum Bulog of Langsa Municipality*
40. Perum Pegadaian Cabang Langsa/ *Regional Office of state Pawnshop*



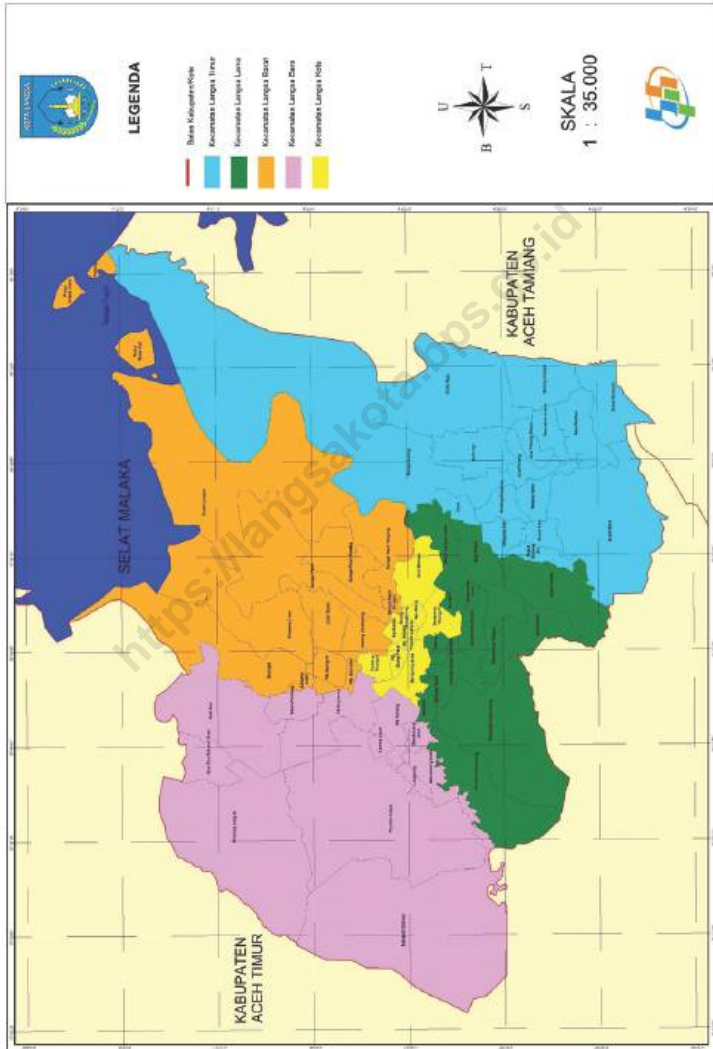
*Company Langsa*

41. PT. PLN (Persero) Wilayah Aceh UP3 Langsa / *Langsa Customer Service Implementation Unit of State Electricity Company (PLN) Region of Aceh*
42. PT. POS Indonesia (Persero) Cabang Langsa/ *Post Office of Langsa Municipality*
43. Rumah Sakit Umum Kota Langsa/*General Hospital of Langsa Municipality*
44. Rumah Sakit Cut Mutia/ *Cut Mutia Hospital*
45. Rumah Sakit Cut Nyak Dien/*Cut Nyak Dien Hospital*
46. Universitas Samudra Langsa/*Samudra University of Langsa Municipality*
47. Institut Agama Islam Negeri Kota Langsa/*IAIN Langsa*
48. Akademi Kebidanan Bustanul Ulum / *Bustanul Ulum Midwifery Academy*
49. Akademi Kebidanan Harapan Ibu/ *Harapan Ibu Midwifery Academy*
50. Politeknik Kesehatan Kemenkes Aceh
51. Sekolah Tinggi Ilmu Kesehatan Cut Nyak Dien Langsa
52. Sekolah Tinggi Ilmu Manajemen Pase Langsa
53. LP3I Kota Langsa
54. CV. JNE Perwakilan Langsa
55. CV. Titipan Kilat Perwakilan Langsa
56. JnT Perwakilan Langsa



# PETA WILAYAH KOTA LANGSA MAP OF LANGSA MUNICIPALITY

PETA KOTA LANGSA





**KEPALA BPS KOTA LANGSA**  
**CHIEF STATISTICIAN OF LANGSA MUNICIPALITY**



**Teti Darmawati, S.E.**





## KATA PENGANTAR

Assalamu'alaikum Warahmatullahi Wabarakatuh

Penerbitan publikasi Kota Langsa Dalam Angka 2022 ini merupakan seri penerbitan tahunan dari BPS Kota Langsa. Kota Langsa Dalam Angka 2022 merupakan terbitan ke 20. Tabel tabel yang disajikan dalam buku ini merupakan kumpulan data statistik yang di peroleh dari berbagai instansi pemerintah maupun swasta di Kota Langsa serta beberapa data dari hasil survei yang dilaksanakan oleh BPS Kota Langsa.

Disadari bahwa publikasi ini belum sepenuhnya memenuhi harapan pihak pemakai data khususnya para perencana, namun diharapkan dapat membantu melengkapi penyusunan rencana pembangunan di Kota Langsa. Sehingga kritik dan saran dari berbagai pihak guna peningkatan mutu publikasi ini dimasa mendatang sangat kami hargai.

Akhirnya kami ucapkan terima kasih yang sebesar besarnya kepada Instansi instansi Pemerintah maupun Non Pemerintah yang telah memberikan bantuannya dalam penerbitan buku ini.

Harapan kami semoga publikasi ini bermanfaat bagi pemakainya.

Wassalamu'alaikum Warahmatullahi Wabarakatuh

Langsa , 25 Februari 2022  
Kepala Badan Pusat Statistik  
Kota Langsa

  
**Teti Darmawati, SE**



## **PREFACE**

*Assalamu'alaikum Warahmatullahi Wabarakatuh*

*The publication of Langsa Municipality in Figures for the year 2022 is an annual publication written by BPS - Statistic of Langsa Municipality. This edition is in the 20<sup>th</sup> of the series of Langsa Municipality in Figures publication. Many of the statistical tables presented in this book are based on secondary data from government and private institutions in Langsa. Meanwhile, some of the data represent the result of surveys conducted by the BPS of Langsa.*

*Honestly, this publication has not perfect yet and has not filled the user's hope, especially for the planners yet, but hopely it can help to equip compilation of development planning in this new regency. Critics as well as suggestions from various parties for the improvement of this publicaton are greatly appreciated.*

*Acknowledgements are due to all governmental as well as non governmental agencies who have contributed to this publication.*

*It is our hope that this book will be of much help to the users.*

*Wassalamu'alaikum Warahmatullahi Wabarakatuh*

*Langsa , 25 Februari 2022  
Chief Statistician of  
Langsa Municipality*



**Teti Darmawati, SE**



## DAFTAR ISI / CONTENTS

	Halaman <i>Page</i>
Kata Pengantar/ <i>Preface</i> .....	xiii
Daftar Isi/ <i>Contents</i> .....	xv
Daftar Tabel/ <i>List of Tables</i> .....	xvii
Daftar Gambar/ <i>List of Figures</i> .....	xlix
Daftar Singkatan/ <i>List of Abbreviations</i> .....	lv
Statistik Kunci/ <i>Key Statistics</i> .....	lvii
1. Geografi dan Iklim/ <i>Geography and Climate</i> .....	1
2. Pemerintahan/ <i>Government</i> .....	11
3. Penduduk dan Ketenagakerjaan/ <i>Population and Employment</i> .....	77
4. Sosial dan Kesejahteraan Rakyat/ <i>Social and Welfare</i> .....	109
5. Pertanian, Kehutanan, Peternakan, dan Perikanan/ <i>Agriculture, Forestry, Livestock, and Fishery</i> .....	263
6. Industri, Pertambangan dan Energi/ <i>Industry, Mining and Energy</i> .....	335
7. Pariwisata/ <i>Tourism</i> .....	353
8. Transportasi dan Komunikasi/ <i>Transportation and Communication</i> .....	363
9. Perbankan, Koperasi, dan Harga-harga/ <i>Banking, Cooperative, dan Prices</i> .....	387
10. Pengeluaran Penduduk/ <i>Population Expenditure</i> .....	409
11. Perdagangan/ <i>Trade</i> .....	417
12. Sistem Neraca Regional/ <i>System of Regional Accounts</i> .....	433
13. Perbandingan Antar Kabupaten/Kota/ <i>Regency/Municipal Comparison</i> .....	461



## DAFTAR TABEL/LIST OF TABLES

Halaman  
Page

<b>1.</b>	<b>GEOGRAFI DAN IKLIM/GEOGRAPHY AND CLIMATE</b>	
<b>1.1</b>	<b>KEADAAN GEOGRAFI/GEOGRAPHY CONDITION</b>	
1.1.1	Luas Daerah dan Jumlah Pulau Menurut Kecamatan di Kota Langsa, 2021 <i>Total Area and Number Of Islands by Sub district in Langsa Municipality, 2021</i> .....	8
1.1.2	Tinggi Wilayah dan Jarak ke Ibukota Provinsi Menurut Kecamatan di Kota Langsa, 2021 <i>Altitude and Distance to the Capital of The Province by Subdistrict in Langsa Municipality, 2021</i> .....	9
<b>1.2</b>	<b>KEADAAN IKLIM/CLIMATE CONDITION</b>	
1.2.1	Banyaknya Curah Hujan dan Hari Hujan per Bulan di Kota Langsa, 2020 <i>Monthly Rainfalls and Rain Day in Langsa Municipality, 2020</i> .....	10
<b>2.</b>	<b>PEMERINTAHAN/GOVERNMENT</b>	
<b>2.1</b>	<b>WILAYAH ADMINISTRATIF/ADMINISTRATIVE AREA</b>	
2.1.1	Jumlah Desa <sup>1</sup> /Kelurahan Menurut Kecamatan di Kota Langsa, 2017–2021 <i>Number of Villages<sup>1</sup>/Kelurahan by Subdistrict in Langsa Municipality, 2017–2021</i> .....	22
2.1.2	Pembagian Wilayah Administrasi Kota Langsa, 2021 <i>Division of Administrative Region of Langsa Municipality, 2021</i> .....	23
<b>2.2</b>	<b>DEWAN PERWAKILAN RAKYAT DAERAH/ REGIONAL HOUSE OF REPRESENTATIVES</b>	
2.2.1	Jumlah Anggota Dewan Perwakilan Rakyat Daerah Menurut Partai Politik dan Jenis Kelamin, 2021 <i>Number of Regional House of Representatives's Members by Political Parties and Sex, 2021</i> .....	25
2.2.2	Jumlah Anggota Dewan Perwakilan Rakyat Daerah Menurut Fraksi, Komisi dan Jenis Kelamin, 2021 <i>Number of Regional House of Representatives's Members by Fraction, Commission and Political Parties and Sex, 2021</i> .....	26
2.2.3	Nama, Pendidikan, Umur dan Asal Partai Anggota DPRK, 2021 <i>Name, Education, Age and Political Parties of Parliament Member, 2021</i> .....	27

	Halaman Page
2.2.4	Jumlah Sidang / Rapat DPRK Menurut Jenisnya, 2017- 2021 <i>Number of Parliament Meetings by Kinds of Meetings, 2017- 2021 .....</i> 29
2.2.5	Jumlah Pemilih Tetap (DPT) per Kecamatan dalam Wilayah Kota Langsa pada Pemilu Daerah, 2017 <i>Number of Voters by Sub District in Langsa Municipality at the Regional Election, 2017 .....</i> 30
2.2.6	Jumlah Pemilih Tetap (DPT) per Kecamatan dalam Wilayah Kota Langsa pada Pemilu, 2019 <i>Number of Voters by Sub District in Langsa Municipality at Election, 2019 .....</i> 31
2.2.7	Banyaknya Jumlah Pemilih Terdaftar, Jumlah Pemilih yang Menggunakan Hak Pilih dan Tidak Menggunakan Hak Pilih Pada Pemilihan Calon Presiden Berdasarkan Kecamatan di Kota Langsa, 2019 <i>Number of Registered Voters, Number of Voters Who Use Right to Choose and Not Using the Right to Choose President According Sub District in Langsa Municipality, 2019.....</i> 32
2.2.8	Banyaknya Jumlah Suara Pada Pemilihan Presiden dan DPD Berdasarkan Kecamatan di Kota Langsa, 2019 <i>Number of Votes on President and DPD Election by Sub District in Langsa Municipality, 2019.....</i> 33
2.2.9	Banyaknya Jumlah Suara Pada Pemilihan Presiden Berdasarkan Calon Presiden dan Kecamatan di Kota Langsa, 2019 <i>Number of Votes on Local Leader Election by Candidate for President and Sub District in Langsa Municipality, 2019.....</i> 34
2.2.10	Banyaknya Jumlah Suara Pada Pemilu Legislatif Berdasarkan Kecamatan di Kota Langsa, 2019 <i>Number of Votes on Election Parliamentary by Subdistrict in Langsa Municipality, 2019.....</i> 35
2.2.11	Banyaknya Perolehan Suara Hasil Pemilu DPR Berdasarkan Partai dan Kecamatan di Kota Langsa, 2019 <i>General Election Result for National Parliament Based on The Party and Subdistrict in Langsa Municipality, 2019.....</i> 36

2.2.12	Banyaknya Perolehan Suara Hasil Pemilu DPRA Berdasarkan Partai dan Kecamatan di Kota Langsa, 2019 <i>General Election Result for Province Parliament Based on The Party and Subdistrict in Langsa Municipality, 2019</i> .....	37
2.2.13	Banyaknya Perolehan Suara Hasil Pemilu DPRK Berdasarkan Partai dan Kecamatan di Kota Langsa, 2019 <i>General Election Result for Local Parliament Based on The Party and Subdistrict in Langsa Municipality, 2019</i> .....	38
2.2.14	Banyaknya Perolehan Suara Hasil Pemilu DPD Berdasarkan Partai dan Kecamatan di Kota Langsa, 2019 <i>General Election Result for National Parliament Based on The Party and Subdistrict in Langsa Municipality, 2019</i> .....	39
<b>2.3</b>	<b>SUMBER DAYA MANUSIA/HUMAN RESOURCES</b>	
2.3.1	Jumlah Pegawai Negeri Sipil Menurut Jabatan dan Jenis Kelamin di Pemerintahan Kota Langsa, Desember 2020 dan Desember 2021 <i>Number of Civil Servants by Occupation and Sex in Langsa Municipality Government, December 2020 and December 2021</i> .....	40
2.3.2	Jumlah Pegawai Negeri Sipil Menurut Tingkat Pendidikan dan Jenis Kelamin di Pemerintahan Kota Langsa, Desember 2020 dan Desember 2021 <i>Number of Civil Servants by Educational Level and Sex in Langsa Municipality Government, December 2020 and December 2021</i> .....	42
2.3.3	Jumlah Pegawai Negeri Sipil Menurut Tingkat Kepangkatan dan Jenis Kelamin di Pemerintahan Kota Langsa, Desember 2020 dan Desember 2021 <i>Number of Civil Servants by Hierarchy and Sex in Langsa Municipality Government, December 2020 and December 2021</i> .....	44
2.3.4	Organisasi Perangkat Daerah (OPD) Pemerintah Kota Langsa 2021 <i>Government Office Units of Langsa Municipality, 2021</i> .....	46
2.3.5	Banyaknya Pegawai Negeri Sipil Daerah Menurut Instansi dan Golongan di Kota Langsa, 2021 <i>Number of Regional Civil Servant by Institution and Rank in Langsa Municipality, 2021</i> .....	49

2.3.6	Banyaknya Pegawai Negeri Sipil Daerah Menurut Instansi dan Jabatan di Kota Langsa, 2021 <i>Number of Regional Civil Servant by Institution and Position in Langsa Municipality, 2021</i> .....	52
<b>2.4</b>	<b>KEUANGAN PEMERINTAH/GOVERNMENT FINANCE</b>	
2.4.1	Realisasi Pendapatan Pemerintah Kota Langsa Menurut Jenis Pendapatan (Rupiah), 2018–2021 <i>Actual Langsa Municipality Government Revenues by Kind of Revenues (Rupiahs), 2018–2021</i> .....	55
2.4.2	Realisasi Belanja Pemerintah Kota Langsa Menurut Jenis Belanja (Rupiah), 2018–2021 <i>Actual Langsa Municipality Government Expenditures by Kind of Expenditures (Rupiahs), 2018–2021</i> .....	57
2.4.3	Target dan Realisasi Pendapatan Asli Daerah (PAD) Kota Langsa (Rupiah) Tahun Anggaran 2021 <i>Local Revenue Target and Realization of Langsa Government (Rupiahs) in Fiscal Year of 2021</i> .....	59
2.4.4	Rekapitulasi Jumlah Dana Gampong (ADG) bersumber dari Anggaran Pendapatan dan Belanja Negara (APBN) Tahun Anggaran 2021 menurut Kecamatan di Kota Langsa, 2021 <i>Recapitulation of Village Fund Allocation by Sub District in Langsa, 2021</i> .....	62
2.4.5	Rekapitulasi Jumlah Dana Gampong (ADG) bersumber dari Anggaran Pendapatan dan Belanja Kota (APBK) menurut Kecamatan di Kota Langsa, 2021 <i>Recapitulation of Village Fund Allocation by Sub District in Langsa, 2021</i> .....	63
2.4.6	Pokok Ketetapan PBB Pedesaan dan Perkotaan Menurut Kecamatan Kota Langsa (Rupiah), 2021 <i>Soil and Building Tax (PBB) For Rural and Urban by Sub District in Langsa (Rupiahs), 2021</i> .....	64
2.4.7	Rencana dan Realisasi Penerimaan PBB dan BPHTB Menurut Sektor di Kota Langsa (Rupiah), 2021 <i>Target and Realization of Property Related Tax by Sector in Langsa Municipality (Rupiahs), 2021</i> .....	65

2.4.8	Jumlah Penerimaan Zakat Per Kategori di Baitul Mal Kota Langsa (Rupiah), 2021 <i>Number of Zakat Receivment by Category in Baitul Mal of Langsa Municipality (Rupiah), 2021 .....</i>	66
2.4.9	Rekapitulasi Penyaluran Zakat kepada Senif Fakir (Rupiah), 2021 <i>Recapitulation of Zakat Distribution for Senif Fakir (Rupiah), 2021 .....</i>	67
2.4.10	Rekapitulasi Penyaluran Zakat kepada Senif Miskin (Rupiah), 2021 <i>Recapitulation of Zakat Distribution for Senif Miskin (Rupiahs), 2021...</i>	68
2.4.11	Rekapitulasi Penyaluran Zakat kepada Senif Fiisabilillah (Rupiah), 2021 <i>Recapitulation of Zakat Distribution for Senif Fiisabilillah (Rupiahs), 2021 .....</i>	69
2.4.12	Rekapitulasi Penyaluran Zakat kepada Senif Ibnu Sabil (Rupiah), 2021 <i>Recapitulation of Zakat Distribution for Senif Ibnu Sabil (Rupiah), 2021 .....</i>	70
2.4.13	Rekapitulasi Penyaluran Zakat kepada Senif Gharim (Rupiah), 2021 <i>Recapitulation of Zakat Distribution for Senif Gharim (Rupiah), 2021 ..</i>	71
2.4.14	Rekapitulasi Penyaluran Zakat kepada Senif Muallaf (Rupiah), 2021 <i>Recapitulation of Zakat Distribution for Senif Muallaf (Rupiahs), 2021</i>	72
2.4.15	Rekapitulasi Penyaluran Zakat kepada Senif Amil (Rupiah), 2021 <i>Recapitulation of Zakat Distribution for Senif Amil (Rupiahs), 2021 .....</i>	73
2.4.16	Jumlah Penerimaan Infaq Per Kategori di Baitul Mal Kota Langsa (Rupiah), 2021 <i>Number of Infaq Receivment by Category in Baitul Mal of Langsa Municipality (Rupiah), 2021 .....</i>	74
2.4.17	Jumlah Penerimaan Infaq Per Kategori di Baitul Mal Kota Langsa (Rupiah), 2021 <i>Number of Infaq Receivment by Category in Baitul Mal of Langsa Municipality (Rupiah), 2021 .....</i>	75

**3. PENDUDUK DAN KETENAGAKERJAAN/  
POPULATION AND EMPLOYMENT**

**3.1 PENDUDUK/POPULATION**

3.1.1	Penduduk, Laju Pertumbuhan Penduduk per Tahun, Distribusi Persentase Penduduk, Kepadatan Penduduk, Rasio Jenis Kelamin Penduduk Menurut Kecamatan di Kota Langsa, 2021 <i>Population, Annual Population Growth Rate, Percentage Distribution of Population, Population Density, and Population Sex Ratio by Subdistrict in Langsa, 2021</i> .....	88
3.1.2	Jumlah Penduduk menurut Kelompok Umur dan Jenis Kelamin di Kota Langsa ,2021 <i>Population by Age Group and Sex in Langsa Municipality, 2021</i> .....	91
3.1.3	Jumlah Penduduk Kota Langsa Menurut Jenis Kelamin dan Kecamatan, 2021 <i>Number of Population by Sex and Subdistrict in Langsa Municipality, 2021</i> .....	92
3.1.4	Realisasi Penerbitan Akte dan Surat Keterangan menurut Bulan di Kota Langsa, 2021 <i>Realization of Certificate and Legal Notice by Month in Langsa Municipality, 2021</i> .....	93
3.1.5	Kepemilikan Akte Kelahiran Anak Umur 0-18 Tahun menurut Kecamatan di Kota Langsa, 2021 <i>Ownership of Birth Certificate for 0-18 Years Old Children by Sub District in Langsa Municipality, 2021</i> .....	94
3.1.6	Jumlah WNA yang Tinggal Sementara Menurut Kebangsaan di Kota Langsa, 2021 <i>Number of Foreign Citizens Residing Temporarily in Langsa According to Nationality, 2021</i> .....	95
3.1.7	Kegiatan Keimigrasian pada Kantor Imigrasi Kota Langsa, 2021 <i>Immigration Activities at Immigration Office in Langsa Municipality, 2021</i>	96
3.1.8	Jumlah Kapal dan Kru menurut Warga Negara, 2021 <i>Number of Ship and Crew According to Nationality, 2021</i> .....	97



**3.2 KETENAGAKERJAAN/EMPLOYMENT**

3.2.1	Persentase Penduduk Berumur 15 Tahun Keatas Menurut Jenis Kegiatan Selama Seminggu yang Lalu dan Jenis Kelamin di Kota Langsa, 2021 <i>Percentage of Population Aged 15 Years and Over by Type of Activity During The Previous Week and Sex in Langsa Municipality, 2021 .....</i>	98
3.2.2	Persentase Penduduk Berumur 15 Tahun ke Atas Menurut Pendidikan Tertinggi yang Ditamatkan dan Jenis Kegiatan Selama Seminggu yang Lalu di Kota Langsa, 2021 <i>Percentage of Population 15 Years of Age and Over by Educational Attainment and Type of Activity During the Previous Week in Langsa Municipality, 2021 .....</i>	99
3.2.3	Persentase Penduduk Berumur 15 Tahun Ke Atas yang Bekerja Selama Seminggu yang Lalu Menurut Status Pekerjaan Utama dan Jenis Kelamin di Kota Langsa, 2021 <i>Percentage of Population 15 Years of Age and Over who Worked During The Previous Week by Main Employment Status and Sex in Langsa Municipality, 2021 .....</i>	101
3.2.4	Persentase Penduduk Berumur 15 Tahun ke Atas yang Bekerja Selama Seminggu yang lalu Menurut Pendidikan Tertinggi yang Ditamatkan dan Jenis Kelamin, 2021 <i>Percentage of Population Aged 15 Years and Over Who Worked During the Past Week According to the Highest Education Completed and Gender, 2021 .....</i>	102
3.2.5	Persentase Penduduk Berumur 15 Tahun Keatas yang Bekerja Selama Seminggu yang Lalu Menurut Kelompok Umur dan Jenis Kelamin di Kota Langsa, 2021 <i>Percentage of Population 15 Years of Age and Over who Worked During The Previous Week by Age Group and Sex in Langsa Municipality, 2021.....</i>	103
3.2.6	Persentase Penduduk Berumur 15 Tahun ke Atas yang Bekerja Selama Seminggu yang lalu Menurut Lapangan Pekerjaan Utama dan Jenis Kelamin di Kota Langsa, 2021 <i>Percentage of Population 15 Years of Age and Over Who Worked During the Previous Week by Main Employment and Gender in Langsa Municipality, 2021 .....</i>	104

3.2.7	Informasi Pasar Tenaga Kerja di Kota Langsa, 2020 <i>Job Market Information in Langsa Municipality, 2020</i> .....	105
3.2.8	Jumlah Pencari Kerja yang Terdaftar menurut Bulan dan Tingkat Pendidikan di Kota Langsa, 2021 <i>Number of Registered Job Seekers by Month and Education Level in Langsa Municipality, 2021</i> .....	106
3.2.9	Jumlah Pencari Kerja Terdaftar Menurut Tingkat Pendidikan Tertinggi yang Ditamatkan dan Jenis Kelamin di Kota Langsa, 2021 <i>Number of Registered Job Applicants by Educational Attainment and Sex, 2021</i> .....	107
<b>4.</b>	<b>SOSIAL DAN KESEJAHTERAAN RAKYAT/SOCIAL AND WELFARE</b>	
<b>4.1</b>	<b>PENDIDIKAN/EDUCATION</b>	
4.1.1	Jumlah Sekolah, Guru, dan Murid Taman Kanak-Kanak (TK) di Bawah Kementerian Pendidikan dan Kebudayaan Menurut Kecamatan di Kota Langsa, 2020/2021 dan 2021/2022 <i>Number of Schools, Teachers, and Pupils in Kindergarten Under The Ministry of Education and Culture by Subdistrict in Langsa Municipality, 2020/2021 and 2021/2022</i> .....	123
4.1.2	Jumlah Sekolah, Guru, dan Murid Raudatul Athfal (RA) di Bawah Kementerian Agama Menurut Kecamatan di Kota Langsa, 2020/2021 dan 2021/2022 <i>Number of Schools, Teachers, and Pupils in Raudatul Athfal (RA) Under The Ministry of Religious Affairs by Subdistrict in Langsa Municipality, 2020/2021 and 2021/2022</i> .....	126
4.1.3	Jumlah Sekolah, Guru, dan Murid Sekolah Dasar (SD) di Bawah Kementerian Pendidikan dan Kebudayaan Menurut Kecamatan di Kota Langsa, 2020/2021 dan 2021/2022 <i>Number of Schools, Teachers, and Pupils in Primary Schools Under The Ministry of Education and Culture by Subdistrict in Langsa Municipality, 2020/2021 and 2021/2022</i> .....	127
4.1.4	Jumlah Sekolah, Guru, dan Murid Madrasah Ibtidaiyah (MI) di Bawah Kementerian Agama Menurut Kecamatan di Kota Langsa, 2020/2021 dan 2021/2022 <i>Number of Schools, Teachers, and Pupils in Madrasah Ibtidaiyah (MI) Under The Ministry of Religious Affairs by Subdistrict in Langsa, 2020/2021 and 2021/2022</i> .....	130

4.1.5	Jumlah Sekolah, Guru, dan Murid Sekolah Menengah Pertama (SMP) di Bawah Kementerian Pendidikan dan Kebudayaan Menurut Kecamatan di Kota Langsa, 2020/2021 dan 2021/2022 <i>Number of Schools, Teachers, and Pupils in Junior High Schools Under The Ministry of Education and Culture by Subdistrict in Langsa, 2020/2021 and 2021/2022</i> .....	133
4.1.6	Jumlah Sekolah, Guru, dan Murid Madrasah Tsanawiyah (MTs) di Bawah Kementerian Agama Menurut Kecamatan di Kota, 2020/2021 dan 2021/2022 <i>Number of Schools, Teachers, and Pupils in Madrasah Tsanawiyah (MTs) Under The Ministry of Religious Affairs by Subdistrict in Langsa, 2020/2021 and 2021/2022</i> .....	136
4.1.7	Jumlah Sekolah, Guru, dan Murid Sekolah Menengah Atas (SMA) di Bawah Kementerian Pendidikan dan Kebudayaan Menurut Kecamatan di Kota Langsa, 2020/2021 dan 2021/2022 <i>Number of Schools, Teachers, and Pupils in Senior High Schools Under The Ministry of Education and Culture by Subdistrict in Langsa Municipality, 2020/2021 and 2021/2022</i> .....	139
4.1.8	Jumlah Sekolah, Guru, dan Murid Sekolah Menengah Kejuruan (SMK) di Bawah Kementerian Pendidikan dan Kebudayaan Menurut Kecamatan di Kota Langsa, 2020/2021 dan 2021/2022 <i>Number of Schools, Teachers, and Pupils in Vocational High Schools Under The Ministry of Education and Culture by Subdistrict in Langsa, 2020/2021 and 2021/2022</i> .....	142
4.1.9	Jumlah Sekolah, Guru, dan Murid Madrasah Aliyah (MA) di Bawah Kementerian Agama Menurut Kecamatan di Kota Langsa, 2020/2021 dan 2021/2022 <i>Number of Schools, Teachers, and Pupils in Madrasah Aliyah (MA) Under the Ministry of Religious Affairs by Subdistrict in Langsa Municipality, 2020/2021 and 2021/2022</i> .....	145
4.1.10	Jumlah Desa <sup>1</sup> /Kelurahan yang Memiliki Fasilitas Sekolah Menurut Kecamatan dan Tingkat Pendidikan di Kota Langsa, 2019– 2021 <i>Number of Villages<sup>1</sup> Having Educational Facilities by Subdistrict and Educational Level in Langsa Municipality, 2018-2020</i> .....	148

4.1.11	Jumlah Sekolah, Guru, dan Murid Sekolah Luar Biasa (SLB) di Bawah Kementerian Pendidikan dan Kebudayaan Menurut Kecamatan di Kota Langsa, 2019/2020 dan 2020/2021 <i>Number of Schools, Teachers, and Pupils in Extra Ordinary School (SLB) Under the The Ministry of Education and Culture by Subdistrict in Langsa Municipality, 2019/2020 and 2020/2021</i> .....	153
4.1.12	Jumlah Mahasiswa dan Tenaga Pengajar menurut Fakultas Universitas Samudra Langsa, 2020/2021 <i>Number of Pupils and Lecturers by Faculty at Samudra Langsa University, 2020/2021</i> .....	156
4.1.13	Jumlah Mahasiswa dan Tenaga Pengajar menurut Fakultas di IAIN Langsa, 2020/2021 <i>Number of Pupils and Lecturers by Faculty at IAIN Langsa, 2020/2021</i> .	157
4.1.14	Jumlah Mahasiswa dan Tenaga Pengajar menurut Fakultas di Universitas Sains Cut Nyak Dhien Langsa, 2020/2021 <i>Number of Pupils and Lecturers by Faculty at Cut Nyak Dhien Sains University Langsa, 2020/2021</i> .....	158
4.1.15	Jumlah Mahasiswa dan Tenaga Pengajar Sekolah Tinggi/Akademi di Kota Langsa, 2021 <i>Number of Pupils and Lecturers by College/ Academy in Langsa Municipality, 2021</i> .....	159
4.1.16	Angka Partisipasi Murni (APM) dan Angka Partisipasi Kasar (APK) Menurut Jenjang Pendidikan Kota Langsa, 2020/2021 <i>Net Enrollment Ratio and Gross Enrollment Ratio by Educational Level Langsa Municipality, 2020/2021</i> .....	160
4.1.17	Persentase Penduduk Usia 7–24 Tahun Menurut Jenis Kelamin dan Partisipasi Sekolah di Kota Langsa, 2020/2021 <i>Percentage of Population Aged 7–24 Years by Sex and School Participation in Langsa Municipality, 2020/2021</i> .....	161
4.1.18	Angka Partisipasi Sekolah (APS) Menurut Kelompok Umur Sekolah dan Jenis Kelamin di Kota Langsa, 2020/2021 <i>School Enrollment Ratio by School Age Group and Sex in Langsa Municipality, 2020/2021</i> .....	162

4.1.19	<p>Persentase Penduduk Berumur 15 Tahun ke Atas yang Melek Huruf Menurut Kelompok Umur di Kota Langsa, 2020 dan 2021 <i>Percentage of Literate People Aged 15 Years and Over by Age Group in Langsa Municipality, 2020 and 2021</i>.....</p>	163
<b>4.2</b>	<b>KESEHATAN/HEALTH</b>	
4.2.1	<p>Jumlah Desa<sup>1</sup>/Kelurahan Yang Memiliki Sarana Kesehatan Menurut Kecamatan di Kota Langsa, 2019–2021 <i>Number of Villages<sup>1</sup> Having Health Facilities by Subdistrict in Langsa Municipality, 2018-2020</i>.....</p>	164
4.2.2	<p>Jumlah Tenaga Kesehatan Menurut Kecamatan di Kota Langsa, 2021 <i>Number of Medical Personnel by Subdistrict in Langsa Municipality, 2021</i> .....</p>	170
4.2.3	<p>Persentase Penduduk yang Mempunyai Keluhan Kesehatan Selama Sebulan Terakhir di Kota Langsa, 2016–2021 <i>Percentage of People Who Had Health Complaint During a Month Prior to The Survey in Langsa Municipality, 2016–2021</i>.....</p>	172
4.2.4	<p>Jumlah Rumah Sakit Umum, Rumah Sakit Khusus, Puskesmas, Klinik Pratama, Posyandu dan Polindes Menurut Kecamatan di Kota Langsa, 2020 dan 2021 <i>Number of General Hospital, Specialized Hospital, Public Health Center, Primary Clinic, Integrated Health Post, Village Maternity Cottage by Subdistrict in Langsa Municipality, 2020 and 2021</i> .....</p>	173
4.2.5	<p>Jumlah Rumah Sakit Pemerintah dan Swasta menurut Kapasitas Tempat Tidur di Kota Langsa, 2021 <i>Number of Government and Privates Hospitals by Bed Capacities in Langsa Municipality, 2021</i>.....</p>	176
4.2.6	<p>Jumlah Paramedis, Dokter pada Rumah Sakit dan Dinas Kesehatan Kota Langsa, 2021 <i>Number of Paramedics, Doctors at Hospital and Health Service Office in Langsa Municipality, 2021</i> .....</p>	177
4.2.7	<p>Persentase Perempuan Pernah Kawin Berumur 15-49 Tahun Yang Melahirkan Anak Lahir Hidup (ALH) Menurut Penolong Proses Kelahiran di Kota Langsa, 2018-2021 <i>Percentage of Ever Married Women Aged 15-49 Years Who gave birth to Children Ever Born by R Birth Attendant in Langsa Municipality, 2018-2021</i> .....</p>	178

4.2.8	Persentase Balita Yang Pernah Mendapat Imunisasi Menurut Jenis Imunisasi di Kota Langsa, 2018-2021 <i>Percentage of Children Under Five Years Who Had Immunization by Type of Immunization in Langsa Municipality, 2018-2021</i> .....	179
4.2.9	Jumlah Klinik Bersalin, Klinik Pratama, Tempat Praktik Dokter/Dokter Gigi dan Praktik Bidan Berizin menurut Kecamatan di Kota Langa, 2021 <i>Number of Registered Clinics and Other Medical Centers by Subdistrict in Langsa Municipality, 2021</i> .....	180
4.2.10	Jumlah Puskesmas, Puskesmas Pembantu, Posyandu dan Pengunjung di Kota Langsa, 2021 <i>Number of Public Health Centers, Public Health Sub Centers, Integrated of Health Services and Visitors in Langsa Municipality, 2021</i> .....	181
4.2.11	Jumlah Apotek dan Toko Obat yang Terdaftar menurut Kecamatan di Kota Langsa, 2021 <i>Number of Registered Pharmacy And Drug Stores by Sub District in Langsa Municipality, 2021</i> .....	182
4.2.12	Banyaknya Pelayanan Kesehatan Ibu dan Anak menurut Kecamatan di Kota Langsa, 2021 <i>Number of Health Care Facilities for Mother and Children by Sub District in Langsa Municipality, 2021</i> .....	183
4.2.13	Banyaknya Bayi yang di Imunisasi menurut Jenis Imunisasi di Kota Langsa, 2021 <i>Number of Immunized Infants by Kind of Immunization in Langsa Municipality, 2021</i> .....	184
4.2.14	Jumlah Persalinan, Bayi Lahir Hidup dan Lahir Mati yang Dilaporkan Menurut Puskesmas di Kota Langsa, 2020 <i>Number of Childbirth, Life Birth, and Died Birth Reported by Health Center in Langsa Municipality, 2021</i> .....	185
4.2.15	Jumlah Kematian Ibu yang Dilaporkan Menurut Puskesmas di Kota Langsa, 2021 <i>Number of Maternal Mortality Reported by Health Center in Langsa Municipality, 2021</i> .....	186
4.2.16	Jumlah Bayi dan Balita yang Mendapat Pelayanan Kesehatan Menurut Puskesmas di Kota Langsa, 2021 <i>Number of Infant and Toddlers Helath Treatment Reported by Community Health Centers in Langsa Municipality, 2021</i> .....	187

4.2.17	Jumlah Bayi yang Diberi ASI Eksklusif Berdasarkan Laporan Puskesmas di Kota Langsa, 2021 <i>Number of Infant Fed Exclusive Breast Milk Reported by Community Health Centers in Langsa Municipality, 2021</i> .....	188
4.2.18	Perkiraan Jumlah Persalinan dan Persalinan yang Ditolong Tenaga Kesehatan Kota Langsa, 2021 <i>Estimate Number of Childbirth Which have been Helps by Health Officer of Langsa Municipality, 2021</i> .....	189
4.2.19	Jumlah Kelompok Polindes menurut Kecamatan di Kota Langsa, 2021 <i>Number of Polindes Group by Subdistrict in Langsa Municipality, 2021</i> .....	190
4.2.20	Jumlah Sarana Posyandu menurut Kecamatan di Kota Langsa, 2021 <i>Number of Posyandu Facilities by Sub district in Langsa Municipality, 2021</i> .....	191
4.2.21	Jumlah Tenaga Medis Menurut Status Pada Rumah Sakit Umum Langsa, 2021 <i>Number of Medical Servants by Kind of Status at General Hospital Langsa, 2021</i> .....	192
4.2.22	Kegiatan Rawat Inap Pada Rumah Sakit Umum Langsa, 2021 <i>Activity of Hospitalizing at General Hospital Langsa, 2021</i> .....	196
4.2.23	Aktivitas Hari Buka Poliklinik-poliklinik Pada Rumah Sakit Umum Langsa, 2021 <i>Activities of Polyclinics at General Hospital Langsa, 2021</i> .....	197
4.2.24	Kegiatan Kebidanan Pada Rumah Sakit Umum Langsa, 2021 <i>Activity of Perinatology at General Hospital Langsa, 2021</i> .....	198
4.2.25	Kegiatan Kebidanan dan Perinatologi Pada Rumah Sakit Umum Langsa, 2021 <i>Activity of Perinatology at General Hospital of Langsa, 2021</i> .....	199
4.2.26	Pemeriksaan Laboratorium Pada Rumah Sakit Umum Langsa, 2021 <i>Activities of Laboratorium at Langsa General Hospital, 2021</i> .....	200
4.2.27	Jumlah Pasien Rawat Inap Menurut Penyakit yang Diderita di Rumah Sakit Umum Langsa, 2021 <i>Number of Patients by Kind of Disease in Langsa General Hospital, 2021</i> .....	201

4.2.28	Jumlah Pasien Rawat Jalan Menurut Penyakit yang Diderita di Rumah Sakit Umum Langsa, 2021 <i>Number of Patients by Kind of Disease in Langsa General Hospital, 2021</i> .....	202
4.2.29	Jumlah Fasilitas dan Kegiatan KB menurut Kecamatan di Kota Langsa, 2021 <i>Number of Facilities and Activities of Family Planning Program by Subdistrict in Langsa Municipality, 2021</i> .....	203
4.2.30	Banyaknya Petugas Lapangan Pelayanan KB menurut Kecamatan di Kota Langsa, 2021 <i>Number of Field Workers of Family Planning Program by Subdistrict in Langsa Municipality, 2021</i> .....	204
4.2.31	Jumlah Klinik Pelayanan KB menurut Kecamatan di Kota Langsa, 2021 <i>Number of Family Program Clinics by Subdistrict in Langsa Municipality, 2021</i> .....	205
4.2.32	Jumlah Peserta Baru KB menurut Jenis Alat Kontrasepsi yang Digunakan di Kota Langsa, 2021 <i>Number of New Participants of Family Planning Program by Type of Contraception Methods in Langsa Municipality, 2021</i> .....	206
4.2.33	Jumlah Keluarga Pra Sejahtera dan Sejahtera menurut Kecamatan di Kota Langsa, 2020 <i>Number of Pre Prosperous and Prosperous Family by Subdistrict in Langsa Municipality, 2020</i> .....	207
4.2.34	Jumlah Pos KB Gampong menurut Fase dan Kecamatan di Kota Langsa, 2021 <i>Number of Village Family Planning Post by Classification and Subdistrict in Langsa Municipality, 2021</i> .....	208
4.2.35	Banyaknya Pasangan Usia Subur (PUS) 15-49 Tahun menurut Umur Isteri dan Kecamatan di Kota Langsa, 2020 <i>Number Of Married Couple 15-49 Years Old by Wife's Age and Subdistrict in Langsa Municipality, 2020</i> .....	209



**4.3 AGAMA /RELIGION**

4.3.1	Jumlah Penduduk Menurut Kecamatan dan Agama yang Dianut di Kota Langsa, 2021 <i>Population by Subdistrict and Religion in Langsa Municipality, 2021 ...</i>	210
4.3.2	Jumlah Tempat Peribadatan Menurut Kecamatan di Kota Langsa, 2021 <i>Number of Places of Worship by Subdistrict and Religion in Langsa Municipality, 2021 .....</i>	211
4.3.3	Jumlah Desa <sup>1</sup> /Kelurahan yang Mengalami Bencana Alam <sup>2</sup> Menurut Kecamatan di Kota Langsa, 2019– 2021 <i>Number of Villages<sup>1</sup> that Had Natural Disaster<sup>2</sup> by Subdistrict in Langsa Municipality, 2019– 2021 .....</i>	212
4.3.4	Jumlah Pondok Pesantren, Ustadz dan Santri menurut Kecamatan di Kota Langsa, 2021 <i>Number of Islamic Schools, Teachers and Pupils by Sub District in Langsa Municipality, 2021 .....</i>	213
4.3.5	Jumlah Diniyah Takmiliyah, Ustadz dan Santri menurut Kecamatan di Kota Langsa, 2021 <i>Number of Diniyah Takmiliyah, Teachers and Pupils by Subdistrict in Langsa Municipality, 2021 .....</i>	214
4.3.6	Banyaknya TPA/TPQ, Guru dan Santri menurut Kecamatan di Kota Langsa, 2021 <i>Number of TPA/TPQ, Teachers and Pupils by Subdistrict in Langsa Municipality, 2021 .....</i>	215
4.3.7	Jumlah Jamaah Haji menurut Jenis Kelamin dan Kecamatan di Kota Langsa, 2021 <i>Number of Pilgrims by Sex and Subdistrict in Langsa Municipality, 2021 .....</i>	216
4.3.8	Jumlah Pernikahan Menurut Kecamatan di Kota Langsa, 2020 <i>Number of Marriage by Subdistrict in Langsa Municipality, 2020 .....</i>	217

#### 4.4 KEMISKINAN/POVERTY

4.4.1	Garis Kemiskinan, Jumlah, dan Persentase Penduduk Miskin di Kota Langsa, 2014–2021 <i>Poverty Line, Number, and Percentage of Poor People in Langsa Municipality, 2014–2021</i> .....	218
4.4.2	Indeks Kedalaman Kemiskinan dan Indeks Keparahan Kemiskinan di Kota Langsa, 2014–2021 <i>Poverty Gap Index and Poverty Severity Index in Langsa Municipality, 2014–2021</i> .....	219
4.4.3	Jumlah Penyandang Cacat Menurut Jenis Kelamin di Kota Langsa, 2021 <i>Number of Disabled Persons by Sex in Langsa Municipality, 2021</i> .....	220
4.4.4	Jumlah Rumah Tangga Penerima Manfaat Bantuan Sosial (Program Sembako, Bantuan Sosial Tunai, dan PKH) Menurut Kecamatan, 2021 <i>Number of Households receiving sosial assistance benefits (Sembako Program, BST, dan PKH) by subdistrict, 2021</i> .....	221
4.4.5	Jumlah Penerima Bantuan (Kepala Keluarga) dan Anggaran Bantuan Sosial Pangan Kota Langsa Menurut Kecamatan, 2021 <i>Number of Aid Recipients (Head of Household) and Food Social Assistance Budget in Langsa Municipality by Subdistrict, 2021</i> .....	222
<b>4.5 KRIMINALITAS/CRIME</b>		
4.5.1	Banyaknya Pelanggaran Syari'at Islam menurut Qanun menurut Bulan di Kota Langsa, 2021 <i>Number of Infraction Islamic Ordinance by Qanun According of Month in Langsa Municipality, 2021</i> .....	223
4.5.2	Perkembangan Tindakan Kriminalitas per Jenis Kasus di Kota Langsa, 2019–2021 <i>Number of Crime Cases in Langsa Municipality, 2019–2021</i> .....	225
4.5.3	Tindakan Kriminalitas dan Penyelesaiannya di Kota Langsa, 2021 <i>Number of Crime Cases and Solved in Langsa Municipality, 2021</i> .....	227
4.5.4	Jumlah Kecelakaan Lalu Lintas Serta Kerugiannya dalam Wilayah Kota Langsa, 2021 <i>Number of Traffict Accidents and Losses in Langsa Municipality, 2021</i> .	229

4.5.5	Banyaknya Tindakan Kriminalitas menurut Jenis Kasus per Bulan di Kota Langsa, 2021 <i>Number of Crimes by Type of Case per Month in Langsa Municipality, 2021</i> .....	230
4.5.6	Banyaknya Perkara yang Diterima dan Diputuskan Pengadilan Negeri Langsa per Bulan, 2021 <i>Number of Cases Received and Decided by District Court of Langsa per Month, 2021</i> .....	232
4.5.7	Jumlah Terdakwa Berdasarkan Jenis Kelamin di Kota Langsa, 2021 <i>Number of Accused by Sex in Langsa Municipality, 2021</i> .....	234
4.5.8	Jumlah Terdakwa Berdasarkan Umur di Kota Langsa, 2021 <i>Number of Accused by Age in Langsa Municipality, 2021</i> .....	235
4.5.9	Tambahan Narapidana Berdasarkan Putusan Pengadilan Menurut Jenis Kelamin pada LP Kota Langsa, 2021 <i>Number of Additional Convict Based on Court Decision by Sex at Correctional Institution in Langsa Municipality, 2021</i> .....	236
4.5.10	Tambahan Narapidana Berdasarkan Putusan Pengadilan di LP Kota Langsa, 2021 <i>Number of Additional Convict Based on Court Decision by Type of Crime in Langsa Municipality, 2021</i> .....	238
4.5.11	Tambahan Narapidana Berdasarkan Putusan Pengadilan di LP Kota Langsa, 2021 <i>Number of Additional Convict Based on Court Decision by Type of Crime in Langsa Municipality, 2021</i> .....	239
4.5.12	Isi Lembaga Pemasyarakatan Kota Langsa menurut Status Penahanan dan Jenis Kelamin, 2021 <i>Number of Convict and Prisoners at Correctional Institution of Langsa Municipality by Detention Statue, 2021</i> .....	240
4.5.13	Banyaknya Perkara yang Diterima dan Diputuskan Mahkamah Syariah Langsa per Bulan, 2021 <i>Number of Cases Received and Decided by Islamic Court of Langsa per Month, 2021</i> .....	241

4.5.14	Banyaknya Perkara yang Diterima Mahkamah Syariah Langsa per Bulan, 2021 <i>Number of Cases Received by Islamic Court of Langsa per Month, 2021</i> .....	243
4.5.15	Faktor-faktor Penyebab Terjadinya Perceraian menurut Bulan di Kota Langsa,2021 <i>Factors Causing Divorce in Langsa Municipality, 2021</i> .....	245
4.5.16	Banyaknya Perkara Lalu Lintas/ Tilang, Pidana Umum, dan Pidana Khusus yang Diterima dan Diselesaikan Kejaksaan Negeri Langsa, 2021 <i>Number of Traffic Cases Received and Settled by State Court of Langsa, 2021</i> .....	247
4.5.17	Jumlah Korban Penyalahgunaan Narkotika yang Dirawat di Klinik Pratama Berdasarkan Jenis Kelamin di Kota Langsa, 2021 <i>Number of Narcotics Abuse Victims Treated at Primary Clinic Based on Gender in Langsa Municipality, 2021</i> .....	250
4.5.18	Jumlah Korban Penyalahgunaan Narkotika yang Dirawat di Klinik Pratama Berdasarkan Status Pekerjaan di Kota Langsa, 2021 <i>Number of Narcotics Abuse Victims Treated at Primary Clinic Based on Job Status in Langsa Municipality, 2021</i> .....	251
4.5.19	Jumlah Korban Penyalahgunaan Narkotika yang Dirawat di Klinik Pratama Berdasarkan Kelompok Umur di Kota Langsa, 2021 <i>Number of Narcotics Abuse Victims Treated at Primary Clinic Based on Age Group in Langsa Municipality, 2021</i> .....	252
4.5.20	Jumlah Kasus Tidak Pidana Narkotika di Kota Langsa, 2019-2021 <i>Number of Cases of Narcotics Crimes in Langsa Municipality, 2019-2021</i> .....	253
4.5.21	Jumlah Kasus Tindak Pidana Narkotika dan Banyaknya Barang Bukti di Kota Langsa, 2021 <i>Number of Narcotics Crime Cases and the Amount of Evidence in Langsa Municipality, 2021</i> .....	254
4.5.22	Jumlah Kegiatan Advokasi dalam Upaya Pencegahan Penyalahgunaan Narkotika di Kota Langsa, 2018-2021 <i>Number of Advocacy Activities in Narcotics Abuse Prevention in Langsa Municipality, 2018-2021</i> .....	255

4.5.23	Jumlah Kegiatan Diseminasi Informasi P4GN (Pencegahan Pemberantasan Penyalahgunaan dan Peredaran Gelap Narkoba) di Kota Langsa, 2018-2021 <i>Number of Information Dissemination Activity P4GN (Prevention of Eradication Illegal Abuse and Circulation of Drugs) in Langsa Municipality, 2018-2021</i> .....	256
<b>4.6</b>	<b>SOSIAL LAINNYA/OTHERS</b>	
4.6.1	Jumlah Organisasi Sosial/Yayasan Menurut Klasifikasi di Kota Langsa, 2021 <i>Number of Social Organizations by Classification in Langsa Municipality, 2021</i> .....	257
4.6.2	Jumlah Koleksi Buku di Perpustakaan Umum Kota Langsa, 2021 <i>Number of Book Collection in Langsa Municipality Public Library, 2021</i> .....	258
4.6.3	Jumlah Perpustakaan menurut Jenisnya di Kota Langsa, 2021 <i>Number of Library by Kind in Langsa Municipality, 2021</i> .....	259
4.6.4	Jumlah Koleksi Buku di Perpustakaan IAIN Langsa, 2021 <i>Number of Book Collection in IAIN of Langsa Municipality Library, 2021</i> .....	260
4.6.5	Banyaknya Kegiatan Pelayanan Sertifikat Hak Atas Tanah yang Diterbitkan Kantor Pertanahan Kota Langsa, 2021 <i>Number of Land Right Transition by Subdistrict in Langsa Municipality, 2021</i> .....	262
<b>5.</b>	<b>PERTANIAN, KEHUTANAN, PETERNAKAN, DAN PERIKANAN/ AGRICULTURE, FORESTRY, LIVESTOCK, AND FISHERY</b>	
<b>5.1</b>	<b>HORTIKULTURA/HORTICULTURE</b>	
5.1.1	Luas Panen Tanaman Sayuran Menurut Kecamatan dan Jenis Tanaman di Kota Langsa(ha), 2020 dan 2021 <i>Harvested Area of Vegetables by Subdistrict and Kind of Plant in Langsa Municipality(ha), 2020 and 2021</i> .....	272

5.1.2	Produksi Tanaman Sayuran Menurut Kecamatan dan Jenis Tanaman di Kota Langsa (kuintal), 2020 dan 2021 <i>Production of Vegetables by Subdistrict and Kind of Plant in Langsa Municipality (quintal), 2020 dan 2021</i> .....	276
5.1.3	Luas Panen Tanaman Sayuran dan Buah–Buahan Semusim Menurut Jenis Tanaman di Kota Langsa, 2019- 2021 <i>Harvested Area of Seasonal Vegetables and Fruits by Kind of Plant in Langsa Municipality (ha), 2019- 2021</i> .....	280
5.1.4	Produksi Tanaman Sayuran dan Buah–Buahan Semusim Menurut Jenis Tanaman di Kota Langsa, 2019 - 2021 <i>Production of Seasonal Vegetables and Fruits by Kind of Plant in Langsa Municipality, 2019 - 2021</i> .....	281
5.1.5	Luas Panen Tanaman Biofarmaka Menurut Kecamatan dan Jenis Tanaman di Kota Langsa (m <sup>2</sup> ), 2020 - 2021 <i>Harvested Area of Medicinal Plants by Subdistrict and Kind of Plant in Langsa Municipality (m<sup>2</sup>), 2020 - 2021</i> .....	282
5.1.6	Produksi Tanaman Biofarmaka Menurut Kecamatan dan Jenis Tanaman di Kota Langsa (kg), 2020 - 2021 <i>Production of Medicinal Plants by Subdistrict and Kind of Plant in Langsa Municipality (kg) 2020 - 2021</i> .....	284
5.1.7	Luas Panen Tanaman Biofarmaka Menurut Jenis Tanaman di Kota Langsa, 2019 - 2021 <i>Harvested Area of Medicinal Plants by Kind of Plant in Langsa Municipality, 2019 - 2021</i> .....	286
5.1.8	Produksi Tanaman Biofarmaka Menurut Jenis Tanaman di Kota Langsa, 2019 - 2021 <i>Production of Medicinal Plants by Kind of Plant in Langsa Municipality, 2019 - 2021</i> .....	287
5.1.9	Luas Panen Tanaman Hias Menurut Kecamatan dan Jenis Tanaman di Kota Langsa (m <sup>2</sup> ), 2020 dan 2021 <i>Harvested Area of Ornamental Plants by Subdistrict and Kind of Plant in Langsa Municipality (m<sup>2</sup>), 2020 and 2021</i> .....	288

5.1.10	Produksi Tanaman Hias Menurut Kecamatan dan Jenis Tanaman di Kota Langsa (tangkai), 2020 dan 2021 <i>Production of Ornamental Plants by Subdistrict and Kind of Plant (stalks) in Langsa Municipality, 2020 and 2021</i> .....	290
5.1.11	Luas Panen Tanaman Hias Menurut Jenis Tanaman di Kota Langsa, 2019-2021 <i>Harvested Area of Ornamental Plants by Kind of Plant in Langsa Municipality, 2019-2021</i> .....	292
5.1.12	Produksi Tanaman Hias Menurut Jenis Tanaman di Kota Langsa, 2019-2021 <i>Production of Ornamental Plants by Kind of Plant in Langsa Municipality, 2019-2021</i> .....	293
5.1.13	Produksi Buah-buahan Menurut Kecamatan dan Jenis Tanaman di Kota Langsa, 2020 dan 2021 <i>Production of Fruits by Subdistrict and Kind of Plant in Langsa Municipality, 2020 and 2021</i> .....	294
5.1.14	Produksi Buah-Buahan dan Sayuran Tahunan Menurut Jenis Tanaman di Kota Langsa, 2019-2020 <i>Production of Annual Fruits and Vegetables by Kind of Plant in Langsa Municipality, 2019-2020</i> .....	298
<b>5.2.</b>	<b>PERKEBUNAN/ESTATE CROPS</b>	
5.2.1	Luas Areal Tanaman Perkebunan Menurut Kecamatan dan Jenis Tanaman di Kota Langsa (ha), 2020 dan 2021 <i>Planted Area of Estate Crops by Subdistrict and Type of Crops in Langsa Municipality (ha), 2020 and 2021</i> .....	299
5.2.2	Produksi Perkebunan Menurut Kecamatan dan Jenis Tanaman di Kota Langsa (ton), 2020 dan 2021 <i>Production of Estate by Subdistrict and Type of Crops in Langsa Municipality(ton), 2020 and 2021</i> .....	303
<b>5.3.</b>	<b>TANAMAN PANGAN/FOOD CROPS</b>	
5.3.1	Luas Panen, Produktivitas, dan Produksi Padi, 2018-2020 <i>Harvested Area, Productivity, dan Production of Paddy, 2018-2020</i> .....	307
5.3.2	Produksi Padi <sup>1</sup> dan Beras, 2018-2020 <i>Paddy and Rice Production<sup>1</sup>, 2018-2020</i> .....	308

5.3.3	Luas Tanam dan Luas Panen Tanaman Palawija di Kota Langsa, 2020 <i>Size of Planted Area and Harvested Area Palawija in Langsa Municipality, 2020</i> .....	309
5.3.4	Jumlah Kelompok Tani menurut Kelas Kelompok dan Kecamatan di Kota Langsa, 2021 <i>Number of Farmer Group and Subdistrict in Langsa Municipality, 2021</i> .....	310
<b>5.4.</b>	<b>PETERNAKAN/LIVESTOCK</b>	
5.4.1	Populasi Ternak Menurut Kecamatan dan Jenis Ternak (ekor), 2020 dan 2021 <i>Livestock Population by Subdistrict and Kind of Livestock (heads), 2020 and 2021</i> .....	311
5.4.2	Populasi Unggas Menurut Kecamatan dan Jenis Unggas (ekor), 2020 - 2021 <i>Poultry Population by Subdistrict and Kind of Poultry (heads), 2020 and 2021</i> .....	314
5.4.3	Produksi Daging Ternak Menurut Kecamatan dan Jenis Ternak (kg), 2020 dan 2021 <i>Meat Production by Subdistrict and Kind of Livestock (kg), 2020 and 2021</i> .....	316
5.4.4	Produksi Daging Unggas Menurut Kecamatan dan Jenis Unggas (kg), 2020 dan 2021 <i>Poultry Meat Production by Regency/Municipality and Kind of Poultry (kg), 2020 and 2021</i> .....	319
5.4.5	Produksi Telur Unggas dan Susu Sapi Menurut Kecamatan (kg), 2020 dan 2021 <i>Production of Poultry Eggs and Cow Milk by Subdistrict (kg), 2020 and 2021</i> .....	321
5.4.6	Jumlah Pematangan Ternak Unggas Dirinci menurut Jenis Ternak di Kota Langsa, 2021 <i>Number of slaughtered poultry according type of livestock in Langsa Municipality, 2021</i> .....	323



5.4.7	Jumlah Produksi Kulit menurut Jenis Ternak dan Kecamatan di Kota Langsa, 2021 <i>Number of Leather Production by Livestock Kind and Sub District in Langsa Municipality, 2021</i> .....	324
5.4.8	Jumlah Petugas Peternakan Menurut Kecamatan di Kota Langsa, 2021 <i>Number of Farm Workers by Sub District in Langsa Municipality, 2021</i>	325
5.4.9	Jumlah Ternak yang Divaksinasi Menurut Kecamatan (Ekor) di Kota Langsa, 2021 <i>Number of Vaccinated Livestock by Sub District in Langsa Municipality, 2021</i> .....	326
<b>5.5.</b>	<b>PERIKANAN/FISHERY</b>	
5.5.1	Jumlah Armada Perikanan Laut menurut Jenis Armada di Kota Langsa, 2020 <i>Number of Fishing Boats by Type and Sub District in Langsa Municipality, 2020</i> .....	327
5.5.2	Jumlah Alat Penangkapan menurut Jenis Alat per Kecamatan di Kota Langsa, 2020 <i>Number of Fish Catching Appliance by Kind and Subdistrict in Langsa Municipality, 2020</i> .....	328
5.5.3	Jumlah Nelayan di Masing-masing Kecamatan di Kota Langsa, 2020 <i>Number of Fishermans by Sub District in Langsa Municipality, 2020</i> .....	329
5.5.4	Luas Areal Perairan Umum di Kota Langsa, 2020 <i>Wide Waterworks Area in Langsa Municipality, 2020</i> .....	330
5.5.5	Luas Areal Tambak menurut Jenis Teknologi Budidaya di Kota Langsa, 2020 <i>Size of Fish Pond by Type of Technology and Sub District in Langsa Municipality, 2020</i> .....	331
5.5.6	Produksi Budidaya Tambak menurut Teknologi di Kota Langsa, 2020 <i>Fish Pond Productivity by Type of Technology and Sub District in Langsa Municipality, 2020</i> .....	332
5.5.7	Jumlah Petani Tambak menurut Teknologi di Kota Langsa, 2020 <i>Number of Fish Pond Farmer by Type of Technology and Sub District in Langsa Municipality, 2020</i> .....	333

<b>6.</b>	<b>INDUSTRI PERTAMBANGAN DAN ENERGI/ INDUSTRY, MINING AND ENERGY</b>	
6.1	Daya Terpasang, Produksi, dan Distribusi Listrik PT. PLN (Persero) pada UP3/ULP PLN di Kota Langsa, 2016-2021 <i>Installed Electricity Power, Production, and Distribution of PT. PLN (Persero) at UP3/ULP PLN in Langsa municipality, 2016-2021</i> .....	341
6.2	Jumlah Pelanggan Listrik Menurut Kecamatan di Kota Langsa, 2017 - 2021 <i>Number of Electricity Customers by Subdistrict in Langsa Municipality, 20167- 2021</i> .....	342
6.3	Banyaknya VA Tersambung dan KWH Terjual di Masing-masing Unit Kerja PT. PLN UP3 Langsa, 2021 <i>Number of VA Connected and KWH Sold in Each Unit of UP3 Langsa, 2021</i> .....	343
6.4	Banyaknya Pemakaian Listrik Menurut Jenis Pengeluaran Dalam Wilayah Kota Langsa, 2021 <i>Number of Electricity Usage by Expenditure Classification in Langsa Municipality, 2021</i> .....	344
6.5	Banyaknya Pemakaian Listrik Menurut Jenis Pengeluaran Dalam Wilayah Kota Langsa, 2021 <i>Number of Electricity Usage by Expenditure Classification in Langsa Municipality, 2021</i> .....	345
6.6	Jumlah Pelanggan dan Air yang Disalurkan Menurut Kecamatan di Kota Langsa, 2021 <i>Number of Customers and Distributed Water by Subdistrict in Langsa Municipality, 2021</i> .....	346
6.7	Air yang Diproduksi dan Disalurkan oleh PDAM di Kota Langsa, 2021 <i>Water Produced and Distributed by PDAM in Langsa Municipality, 2021</i> .....	347
6.8	Nama dan Alamat Perusahaan Industri Besar Sedang di Kota Langsa, 2021 <i>Name and Address of Large and Medium Industry Company in Langsa Municipality, 2021</i> .....	348

6.9	Jumlah Industri Tradisional yang Terdaftar di Dinas Perindustrian Menurut Jenis Industri di Kota Langsa, 2021 <i>Number of Traditional Industry Registered in Industrial Services by Type in Langsa Municipality, 2021</i> .....	349
6.10	Jumlah Industri Tradisional yang Terdaftar di Dinas Perindustrian Menurut Kecamatan di Kota Langsa, 2018 - 2021 <i>Number of Traditional Industry Registered in Industrial Services by Subdistrict in Langsa Municipality, 2018 - 2021</i> .....	351
<b>7.</b>	<b>PARIWISATA/TOURISM</b>	
7.1	Jumlah Rumah Makan/Restoran Menurut Kecamatan, di Kota Langsa 2019-2021 <i>Number of Restaurants by Subdistrict in Langsa Municipality, 2019-2021</i> .....	359
7.2	Objek Wisata dan Jumlah Kunjungan Wisatawan di Kota Langsa, 2021 <i>Tourist Attractions and Number of Tourist Visits in Langsa Municipality, 2021</i> .....	360
7.3	Nama dan Alamat Perusahaan Akomodasi/Hotel di Kota Langsa, 2021 <i>Name and Address of Accomodation/Hotel in Langsa Municipality, 2021</i> .....	361
7.4	Jumlah Hotel dan Akomodasi Lainnya, Kamar dan Tempat Tidur di Kota Langsa, 2014-2021 <i>Number of Hotel and Accomodation, Room and Bed in Langsa Municipality, 2014-2021</i> .....	362
<b>8.</b>	<b>TRANSPORTASI DAN KOMUNIKASI/ TRANSPORTATION AND COMMUNICATION</b>	
<b>8.1</b>	<b>TRANSPORTASI/TRANSPORTATION</b>	
8.1.1	Panjang Jalan <sup>1</sup> Menurut Tingkat Kewenangan Pemerintahan di Kota Langsa (km), 2019-2021 <i>Length of Roads<sup>1</sup> by Level of Government Authority in Langsa Municipality (km), 2019-2021</i> .....	371
8.1.2	Panjang Jalan Kabupaten/Kota Menurut Jenis Permukaan Jalan di Kota Langsa (km), 2019-2021 <i>Length of Roads of Regency/Municipality by Type of Road Surface in Langsa Municipality (km), 2019-2021</i> .....	372

8.1.3	Panjang Jalan Kabupaten/Kota Menurut Kondisi Jalan di Kota Langsa (km), 2019–2021 <i>Length of Roads of Regency/Municipality by Condition of Roads in Langsa Municipality (km), 2019–2021</i> .....	373
8.1.4	Panjang Jalan Menurut Kecamatan dan Pemerintahan yang Berwenang Mengelolanya di Kota Langsa (km), 2021 <i>Length of Roads by Sub District and Level of Government Authority in Langsa Municipality (km), 2021</i> .....	374
8.1.5	Panjang Jalan Kabupaten/Kota Menurut Kecamatan dan Kondisi Jalan di Kota Langsa (km), 2021 <i>Length of Municipal Roads by Sub District and Road Condition in Langsa City (km), 2021</i> .....	375
8.1.6	Banyaknya Kunjungan Kapal menurut Jenis Pelayaran di Pelabuhan Kuala Langsa, 2021 <i>Number of Visiting Ship by Type of Sailing in Kuala Langsa Harbour, 2021</i> .....	376
8.1.7	Lalu Lintas Barang Dirinci Menurut Jenis Pelayaran di Pelabuhan Kuala Langsa, 2021 <i>Traffic of Goods by Type of Sailing in Kuala Langsa Harbour, 2021</i> .....	377
8.1.8	Arus Barang Impor dan Ekspor dirinci menurut Jenis Komoditi melalui Pelabuhan Kuala Langsa, 2021 <i>Imported and Exported Goods Current by Commodity through Kuala Langsa Harbour, 2021</i> .....	378
8.1.9	Banyaknya Kendaraan Bermotor Angkutan Menurut Jenis Kendaraan di Kota Langsa, 2018-2021 <i>Number of Public Transportation by Type of Vehicle in Langsa 2018 - 2021</i> .....	379
8.1.10	Rekapitulasi Jenis Data Kendaraan Wilayah Kota Langsa, 2019-2021 <i>Recapitulation of Vehicle Types in Langsa Municipality, 2019-2021</i> .....	380
<b>8.2</b>	<b>KOMUNIKASI/COMMUNICATION</b>	
8.2.1	Jumlah Kantor Pos Pembantu Menurut Kecamatan di Kota Langsa, 2018–2021 <i>Number of Post Offices Subsidiaries by Subdistrict in Langsa Municipality, 2018–2021</i> .....	381

8.2.2	Banyaknya Surat dan Paket yang Dikirim pada Kantor Pos Kota Langsa, 2018 - 2021 <i>Number of Letter and Package Delivered at Post Office in Langsa, 2018 - 2021</i> .....	382
8.2.3	Banyaknya Surat dan Paket yang Dikirim dan Diterima pada Kantor Pos Kota Langsa, 2013 - 2021 <i>Number of Letter and Package Received and Delivered at Post Office in Langsa, 2013 - 2021</i> .....	383
8.2.4	Banyaknya Barang Cetak, Paket, dan Uang yang Dikirim melalui CV. Titipan Kilat Langsa, 2020 <i>Number of Document, Package and Money Delivered Through TIKI, CV Branch Langsa, 2020</i> .....	384
8.2.5	Banyaknya Barang Cetak, Paket, dan Uang yang Dikirim melalui CV. JNE Langsa, 2020 <i>Number of Document, Package and Money Delivered Through JNE, CV Branch Langsa, 2020</i> .....	385
8.2.6	Banyaknya Barang Cetak, Paket, dan Uang yang Dikirim melalui PT. J&T Express Langsa, 2021 <i>Number of Document, Package and Money Delivered Through J&amp;T Express Branch Langsa, 2021</i> .....	386
<b>9.</b>	<b>PERBANKAN, KOPERASI, DAN HARGA-HARGA/ BANKING, COOPERATIVE, AND PRICES</b>	
9.1	Jumlah Koperasi Aktif Menurut Kecamatan di Kota Langsa, 2018–2021 <i>Number of Active Cooperative by Subdistrict in Langsa Municipality, 2018–2021</i> .....	396
9.2	Jumlah Koperasi Menurut Jenis Koperasi dan Kecamatan di Kota Langsa, 2021 <i>Number of Cooperative by Kind of Cooperative and Subdistrict in Langsa Municipality, 2021</i> .....	397
9.3	Posisi Pinjaman yang Diberikan oleh Bank Umum di Kota Langsa menurut Jenis Penggunaan (Juta Rupiah), 2021 <i>Outstanding of Loans of Commercial Banks in Langsa Municipality and Detailed by Type of Loans (Millions Rupiahs), 2021</i> .....	398

9.4	Posisi Pinjaman UMKM yang Diberikan oleh Bank Umum di Kota Langsa (Juta Rupiah), 2021 <i>Outstanding of Micro, Small, and Medium Enterprises Loans of Commercial Banks in Langsa Municipality (Millions Rupiahs), 2021.....</i>	399
9.5	Posisi Pinjaman UMKM yang Diberikan oleh Bank Umum di Kota Langsa Menurut Jenis Penggunaan (Juta Rupiah), 2021 <i>Outstanding of Micro, Small, and Medium Enterprises Loans of Commercial Banks in Langsa Municipality Based on Type of Loans (Millions Rupiahs), 2021 .....</i>	400
9.6	Posisi Dana Rupiah Berupa Giro, Deposito, dan Tabungan pada Bank Umum di Kota Langsa (Juta Rupiah), 2021 <i>Outstanding of Funds for Demand, Time, and Saving Deposits of Commercial Banks in Langsa Municipality (Millions Rupiahs), 2021.....</i>	401
9.7	Posisi Akhir Bulan atas Kurs Tengah Beberapa Mata Uang Asing Terhadap Rupiah di Bank Indonesia, 2021 <i>Outstanding on End of Month of Selected Foreign Currency Middle Rates Against Rupiah at Bank Indonesia, 2021.....</i>	402
9.8	Persentase Perbandingan Jumlah Penyaluran Kredit Menurut Klasifikasi/Golongan Uang Pinjam, 2021 <i>Percentage Comparison of Total Credit Delivered by Classification/ Group of Source of Money, 2021 .....</i>	404
9.9	Perkembangan Kredit dan Lelang Pada Perum Pegadaian Cabang Langsa Menurut Bulan, 2020 <i>Trend of Monthly Loan and Auction at Langsa Representative of Pawn Office, 2020.....</i>	405
9.10	Jumlah Nasabah Pemakai Jasa Kredit Pada Perum Pegadaian Cabang Langsa Menurut Profesi, 2020 <i>Number of Customer at Langsa Pawn Office by Profession, 2020.....</i>	406
9.11	Jumlah Nasabah Pemakai Jasa Kredit Pada Perum Pegadaian Cabang Langsa Menurut Keperluan, 2021 <i>Number of Customer at Langsa Pawn Office by Needs, 2021.....</i>	407

<b>10.</b>	<b>PENGELUARAN PENDUDUK/POPULATION EXPENDITURE</b>	
10.1	Rata-rata Pengeluaran per Kapita Sebulan Menurut Kelompok Komoditas (rupiah) di Kota Langsa, 2020 dan 2021 <i>Monthly Average Expenditure per Capita by Commodity Group (rupiahs) in Langsa Municipality, 2020 and 2021</i> .....	414
10.2	Persentase Pengeluaran per Kapita Sebulan Menurut Kelompok Komoditas di Kota Langsa, 2020 dan 2021 <i>Percentage of Monthly Expenditure per Capita by Commodity Group in Langsa Municipality, 2020 and 2021</i> .....	415
10.3	Persentase Penduduk Menurut Kuintil Pengeluaran Per Kapita Sebulan di Kota Langsa, 2020 dan 2021 <i>Percentage of Population by Per Capita Spending Quintile a Month in Langsa Municipality, 2020 and 2021</i> .....	416
<b>11.</b>	<b>PERDAGANGAN/TRADE</b>	
11.1	Jumlah Sarana Perdagangan Menurut Jenisnya di Kota Langsa, 2017-2021 <i>Number of Trading Facilities by Type of Facility in Langsa Municipality, 2017-2021</i> .....	423
11.2	Jumlah Pedagang Menurut Kecamatan di Kota Langsa, 2021 <i>Number of Merchants by Subdistrict Langsa Municipality, 2021</i> .....	424
11.3	Jumlah Pasar dan Sarana Menurut Kecamatan di Kota Langsa, 2021 <i>Number of Market and Trader by Subdistrict Langsa Municipality, 2021</i> .....	425
11.4	Jumlah Usaha Kecil dan Menengah (UKM) Menurut Kecamatan di Kota Langsa, 2021 <i>Number of Small and Medium Enterprises by Subdistrict in Langsa Municipality, 2021</i> .....	426
11.5	Jumlah Penerbitan Perizinan Perusahaan Mikro dan Kecil Menurut Sektor dan Kecamatan di Kota Langsa, 2021 <i>Number of Licenses Published for Micro and Small Companies by Sector and Subdistricts in Langsa Municipality, 2021</i> .....	427
11.6	Jumlah Penerbitan Perizinan Perusahaan Menengah Menurut Jenis Perusahaan dan Kecamatan di Kota Langsa, 2020 <i>Number of Licenses Published for Medium Companies by Type and Subdistricts in Langsa Municipality, 2020</i> .....	428

11.7	Jumlah Stok Beras di Gudang Sub Divre Langsa, 2021 <i>Number of Rice Stock in Bulog Sub Division Langsa Municipality, 2021</i>	429
11.8	Banyaknya Penyaluran/Penjualan Beras per Bulan oleh Perum Bulog Cabang Langsa, 2021 <i>Distribution/Sale of Rice per Month by Perum Bulog Langsa Branch Office, 2021</i> .....	430
<b>12.</b>	<b>SISTEM NERACA REGIONAL/SYSTEM OF REGIONAL ACCOUNTS</b>	
12.1	Produk Domestik Regional Bruto Atas Dasar Harga Berlaku Menurut Lapangan Usaha di Kota Langsa (juta rupiah), 2017-2021 <i>Gross Regional Domestic Product at Current Market Prices by Industry in Langsa Municipality (million rupiahs), 2017-2021</i> .....	444
12.2	Produk Domestik Regional Bruto Atas Dasar Harga Konstan 2010 Menurut Lapangan Usaha di Kota Langsa (juta rupiah), 2017-2021 <i>Gross Regional Domestic Product at 2010 Constant Market Prices by Industry in Langsa Municipality (million rupiahs), 2017-2021</i> .....	446
12.3	Distribusi Persentase Produk Domestik Regional Bruto Atas Dasar Harga Berlaku Menurut Lapangan Usaha di Kota Langsa, 2017-2021 <i>Percentage Distribution of Gross Regional Domestic Product at Current Market Prices by Industry in Langsa Municipality, 2017-2021</i> .....	448
12.4	Laju Pertumbuhan Produk Domestik Regional Bruto Atas Dasar Harga Konstan 2010 Menurut Lapangan Usaha di Kota Langsa (persen), 2017-2021 <i>Growth Rate of Gross Regional Domestic Product at 2010 Constant Market Prices by Industry in Langsa Municipality (percent), 2017-2021</i> .....	450
12.5	Indeks implisit Produk Domestik Regional Bruto Seri 2010 Menurut Lapangan Usaha di Kota Langsa, 2017-2021 <i>Implicit Index of Gross Regional Domestic Product at 2010 by Industry in Langsa Municipality, 2017-2021</i> .....	452
12.6	Laju Indeks implisit Produk Domestik Regional Bruto Seri 2010 Menurut Lapangan Usaha di Kota Langsa (Persen), 2017-2021 <i>Growth of Implicit Index of Gross Regional Domestic Product at 2010 by Industry in Langsa Municipality (percent), 2017-2021</i> .....	454



12.7	Produk Domestik Regional Bruto Atas Dasar Harga Berlaku Menurut Pengeluaran di Kota Langsa (juta rupiah), 2017–2021 <i>Gross Regional Domestic Product at Current Market Prices by Expenditure in Langsa Municipality (million rupiahs), 2017–2021 .....</i>	456
12.8	Produk Domestik Regional Bruto Atas Dasar Harga Konstan 2010 Menurut Pengeluaran di Kota Langsa (juta rupiah), 2017–2021 <i>Gross Regional Domestic Product at 2010 Constant Market Prices by Expenditure in Langsa Municipality (million rupiahs), 2017–2021 .....</i>	457
12.9	Distribusi Produk Domestik Regional Bruto Kota Langsa Atas Dasar Harga Berlaku Menurut Pengeluaran (Persen), 2017–2021 <i>Percentage Distribution of Gross Regional Domestic Product of Langsa Municipality at Current Market Prices by Expenditure (Percent), 2017–2021 .....</i>	458
12.10	Laju Pertumbuhan Produk Domestik Regional Bruto Atas Dasar Harga Konstan 2010 Menurut Pengeluaran di Kota Langsa (persen), 2017–2021 <i>Growth Rate of Gross Regional Domestic Product at 2010 Constant Market Prices by Expenditure in Langsa Municipality (percent), 2017–2021 .....</i>	459
12.11	Laju Pertumbuhan Implisit Produk Domestik Regional Bruto Menurut Pengeluaran di Kota Langsa (persen), 2017–2021 <i>Implicit Growth Rate of Gross Regional Domestic Product by Expenditure in Langsa Municipality (percent), 2017–2021 .....</i>	460
<b>13.</b>	<b>PERBANDINGAN ANTAR KABUPATEN/KOTA/ REGENCY/MUNICIPAL COMPARISON</b>	
13.1	Jumlah Penduduk dan Laju Pertumbuhan Penduduk per Tahun Menurut Kabupaten/Kota di Provinsi Aceh, 2020 dan 2021 <i>Population and Annual Population Growth Rate by Regency/Municipality in Aceh Province, 2020 and 2021 .....</i>	467
13.2	Laju Pertumbuhan Produk Domestik Regional Bruto Atas Dasar Harga Konstan 2010 Menurut Kabupaten/ Kota di Provinsi Aceh (persen), 2017–2021 <i>Rate of Growth of Gross Regional Domestic Products at Constant 2010 Prices by Regency/Municipality in Aceh Province (percent), 2017–2021 .....</i>	468

	Halaman Page	
13.3	Jumlah Penduduk Miskin Menurut Kabupaten/ Kota di Provinsi Aceh (ribu), 2016–2021 <i>Number of Poor Population by Regency/Municipality in Aceh Province (thousand), 2016–2021</i> .....	469
13.4	Indeks Pembangunan Manusia Menurut Kabupaten/ Kota di Provinsi Aceh, 2016–2021 <i>Human Development Index by Regency/Municipality in Aceh Province, 2016–2021</i> .....	470

<https://langsakota.bps.go.id>

## DAFTAR GAMBAR/LIST OF FIGURES

	Halaman Page	
1.1	Perbandingan Luas Kota Langsa Menurut Kecamatan, 2021 <i>Comparison Land Area by Subdistricts in Langsa Municipality, 2021....</i>	5
1.2	Luas Daerah menurut Kecamatan (%), 2021 <i>Area of Subdistricts (%), 2021 .....</i>	6
2.1	Jumlah Pegawai Negeri Sipil Menurut Jenis Kelamin di Pemerintahan Kota Langsa, Desember 2020 dan 2021 <i>Number of Civil Servants by Sex in Langsa Municipality Government, December 2020 and 2021 .....</i>	19
2.2	Jumlah Pegawai Negeri Sipil Menurut Tingkat Kepangkatan di Pemerintahan Kota Langsa, Desember 2020 dan Desember 2021 <i>Number of Civil Servants by Hierarchy in Langsa Municipality Government, December 2020 and December 2021 .....</i>	20
2.3	Rekapitulasi Jumlah Dana Gampong (ADG) bersumber dari Anggaran Pendapatan dan Belanja Negara (APBN) dan Anggaran Pendapatan dan Belanja Khusus (APBK) Tahun Anggaran 2021 menurut Kecamatan di Kota Langsa, 2020 <sup>1</sup> <i>Recapitulation of Village Fund Allocation by Sub District in Langsa, 2021 .....</i>	21
3.1	Piramida Penduduk Kota Langsa Menurut Jenis Kelamin, 2021 <i>Population Pyramid by Gender in Langsa Municipality, 2021 .....</i>	87
4.1	Jumlah Sekolah menurut Jenis Sekolah di Kota Langsa Tahun Ajaran 2021/2022 <i>Number of School by Schools Type in Langsa, on Academic Year 2021/2022 .....</i>	120
4.2	Jumlah Tenaga Kesehatan Menurut Kecamatan di Kota Langsa, 2021 <i>Number of Medical Personnel by Subdistrict in Langsa Municipality, 2021 .....</i>	121

4.3	Jumlah Rumah Tangga Penerima Manfaat Bantuan Sosial (Program Sembako, Bantuan Sosial Tunai, dan PKH) Menurut Kecamatan, 2021 <i>Number of Households receiving sosial assistance benefits (Sembako Program, BST, dan PKH) by Subdistrict, 2021</i> .....	122
5.1	Produksi Buah–Buahan dan Sayuran Tahunan Menurut Jenis Tanaman di Kota Langsa (Kuintal), 2020-2021 <i>Production of Annual Fruits and Vegetables by Kind of Plant in Langsa Municipality (Quintal), 2020-2021</i> .....	271
6.1	Jumlah Pelanggan Listrik Menurut Kecamatan di Kota Langsa, 2018-2020 <i>Number of Electricity Customers by Subdistrict in Langsa Municipality, 2018-2020</i> .....	340
8.1	Panjang Jalan menurut Kondisi di Kota Langsa 2021 <i>Length of Road by Type of Condition in Langsa 2021</i> .....	369
8.2	Jumlah Kendaraan yang Telah Diuji di Kota Langsa, 2020 <i>Number of Vehicles Tested a in Langsa, 2020</i> .....	370
9.1	Jumlah Koperasi Aktif Menurut Kecamatan di Kota Langsa, 2019–2021 <i>Number of Active Cooperative by Subdistrict in Langsa Municipality, 2019–2021</i> .....	394
9.2	Jumlah Nasabah Pemakai Jasa Kredit Pada Perum Pegadaian Cabang Langsa Menurut Keperluan, 2021 <i>Number of Customer at Langsa Pawn Office by Needs, 2021</i> .....	395
10.1	Persentase Pengeluaran per Kapita Sebulan Menurut Kelompok Komoditas di Kota Langsa, 2021 <i>Percentage of Monthly Expenditure per Capita by Commodity Group in Langsa Municipality, 2021</i> .....	413
11.1	Jumlah Pedagang Menurut Kecamatan di Kota Langsa, 2021 <i>Number of Merchants by Subdistrict Langsa Municipality, 2021</i> .....	422
12.1	Laju Pertumbuhan Ekonomi Kota Langsa (%), 2014-2021 <i>Economic Growth of Langsa Municipality (%), 2014-2021</i> .....	442

	Halaman Page	
12.2	Laju Pertumbuhan Implisit Kota Langsa (%), 2014-2021 <i>Laju Pertumbuhan Implicit in Langsa (%), 2014-2021</i> .....	443
13.1	Persentase Penduduk Miskin Menurut Kabupaten/ Kota di Provinsi Aceh (%), 2021 <i>Percentage of Poor Population by Regency/Municipality in Aceh Province (%), 2021</i> .....	465
13.2	Indeks Pembangunan Manusia Menurut Kabupaten/Kota di Provinsi Aceh, 2021 <i>Human Development Index by Regency/Municipality in Aceh Province, 2021</i> .....	466

<https://langsakota.bps.go.id>



## PENJELASAN UMUM/EXPLANATORY NOTES

Tanda-tanda, satuan-satuan, dan lain-lainnya yang digunakan dalam publikasi ini adalah sebagai berikut:

*Symbols, measurement units, and acronyms which are used in this publication, are as follows:*

### 1. TANDA-TANDA/SYMBOLS

Data tidak tersedia/Data not available .....	: ...
Tidak ada atau nol /Null or zero .....	: -
Data dapat diabaikan/Data negligible .....	: 0
Tanda decimal/Decimal point .....	: ,
Data tidak dapat ditampilkan/Not applicable .....	: NA
Angka estimasi/Estimated figures .....	: e
Angka diperbaiki/Revised figures .....	: r
Angka sementara/Preliminary figures .....	: x
Angka sangat sementara/Very preliminary figures .....	: xx
Angka sangat sangat sementara/Very very preliminary figures .....	: xxx

### 2. SATUAN/UNITS

barel/barrel .....	: 158,99 liter/litres = 1/6,2898 m <sup>3</sup>
hektar (ha)/hectare (ha) .....	: 10 000 m <sup>2</sup>
kilometer (km)/kilometres (km) .....	: 1 000 meter/meters (m)
knot/knot .....	: 1,8523 km/jam (km/hour)
kuintal/quintal .....	: 100 kg
KWh .....	: 1 000 Watt hour
MWh .....	: 1 000 KWh
liter (untuk beras)/litre (for rice) .....	: 0,80 kg
MMSCF .....	: 1/35,3 m <sup>3</sup>
metrik ton (m.ton)/metric ton (m. ton) .....	: 0,98421 long ton = 1 000 kg
ons/ounce .....	: 28,31 gram/grams
ton .....	: 1 000 kg

Satuan lain: buah, dus, butir, helai/lembar, kaleng, batang, pulsa, ton kilometer (ton-km), jam, menit, persen (%).

*Other units: unit, pack, pieces, sheet, tin, pulse, ton-kilometres(ton-km), hour, minute, percent (%).*

Perbedaan angka di belakang koma disebabkan oleh pembulatan angka.

*The difference in decimal numbers is caused by rounding.*





## DAFTAR SINGKATAN/ LIST OF ABBREVIATIONS

SI	: Stasiun Iklim
SIMPK	: Stasiun Meteorologi Pertanian Khusus
t.t	: Tempat tidur
BCG	: Bacillus Calmette Guerin
DPT	: Difteri, Pertusis, Tetanus
TT	: Tetanus Toxoid
IOT	: Industri Obat Tradisional/ <i>Traditional Medicine Industry</i>
IKOT	: Industri Kecil Obat Tradisional/ <i>Traditional Medicine Small</i>
Alkes	: Alat kesehatan/ <i>Health Kits</i>
PKRT	: Perbekalan Kesehatan Rumah tangga/ <i>Household Health Logistics</i>
Kompl	: Komplemen/ <i>Complement</i>
IRTP	: Industri Pangan Produksi Rumah Tangga/ <i>Foods Home Industry</i>
PBF	: Pedagang Besar Farmasi/ <i>Pharmacy Whole-seller</i>
GFK	: Gudang Farmasi Kab/Kota/Regency/ <i>Municipality Pharmacy Warehouse</i>
RB	: Rumah Bersalin/ <i>Delivery House</i>
Pustu	: Puskesmas pembantu/ <i>Auxiliary Public Health Center</i>
BP	: Balai Pengobatan/ <i>Polyclinic</i>
TPS	: Tempat Pembuangan Sementara / <i>landfill</i>
Jamkesmas	: Jaminan kesehatan masyarakat miskin/ <i>Poor public health insurance</i>
PJKMU	: Program Jaminan Kesehatan Masyarakat Umum
SIUP	: Surat Ijin Usaha Perdagangan/ <i>Trading Permission Letter</i>
TDP	: Tanda Daftar Perusahaan/ <i>Company Registration Identity</i>
API	: Angka Pengenal Importir/ <i>Importer's Identity Number</i>



## Statistik Kunci, 2020–2021 Key Statistics, 2020–2021

Rincian/Description	Satuan/Unit	2020	2021
(1)	(2)	(3)	(4)
<b>SOSIAL/SOCIAL</b>			
Penduduk <sup>1</sup> /Population <sup>1</sup>	jiwa/people	185 971	188 878
Laju Pertumbuhan Penduduk <sup>1</sup> /Population Growth <sup>1</sup>	%	2,17	1,56
Umur Harapan Hidup <sup>1-e</sup> /Life Expectancy Rate <sup>1</sup>	tahun/years	69,42	69,43
Angka Melek Huruf Usia 15+ /Literacy Rate Aged 15+	%	99,03	99,30
Tingkat Partisipasi Angkatan Kerja -TPAK <sup>2,3</sup> Labour Force Participation Rate-LFPR <sup>2,3</sup>	%	66,58	67,04
Tingkat Pengangguran Terbuka-TPT <sup>2,3</sup> Unemployment Rate-UR <sup>2,3</sup>	%	9,75	7,21
Penduduk Miskin <sup>4</sup> /Poor People <sup>4</sup>	ribu/thousand	18,65	19,78
Persentase Penduduk Miskin <sup>4</sup> Percentage of Poor People <sup>4</sup>	%	10,44	10,96
Indeks Pembangunan Manusia-IPM <sup>5</sup> Human Development Index <sup>5</sup>	–	77,17	77,44
<b>EKONOMI/ECONOMIC</b>			
Produk Domestik Regional Bruto (PDRB) Harga Berlaku <sup>6</sup> Gross Regional Domestic Bruto (GRDP) at Current Price <sup>6</sup>	juta rupiah million rupiahs	5 274 021,46	5 781 668,78
Laju Pertumbuhan Ekonomi <sup>7</sup> /Economic Growth <sup>7</sup>	%	-1,12	4,23
PDRB Per Kapita Harga Berlaku <sup>6,8</sup> Per Capita of GRDP at Current Price <sup>6,8</sup>	juta rupiah million rupiahs	28,49	30,61

Catatan/Notes:<sup>1</sup> Data 2020 hasil Hasil Sensus Penduduk (SP) 2020 (September). Data 2021 hasil Proyeksi Penduduk Interim 2020–2023 (Pertengahan tahun/Juni)/ The 2020 data was the result of 2020 Population Census (September). The 2021 data was the result of Interim Population Projection 2020–2023 (mid year/June)

<sup>2</sup> Kondisi Agustus/Condition at August

<sup>3</sup> Menggunakan penimbang hasil proyeksi penduduk Survei Penduduk Antar Sensus (SUPAS) 2015/Weighted by the population projection results of the Intercensal Population Survey (SUPAS) 2015

<sup>4</sup> Kondisi Maret/Condition at March

<sup>5</sup> Sejak tahun 2010, IPM dihitung dengan metode baru. Komponen IPM metode baru adalah umur harapan hidup saat lahir, harapan lama sekolah, rata-rata lama sekolah, dan pengeluaran per kapita disesuaikan /Since 2010, HDI was calculated using new method. New HDI component are life expectancy at birth, expected years of schooling, means years of schooling, and expenditure per capita

<sup>6</sup> Mulai tahun 2010 mengadopsi System of National Account 2008 (SNA 2008)/Since 2010 is in line with System of National Account 2008 (SNA 2008)

<sup>7</sup> Menggunakan tahun dasar 2010 (2010=100)/Using 2010 base year (2010=100)

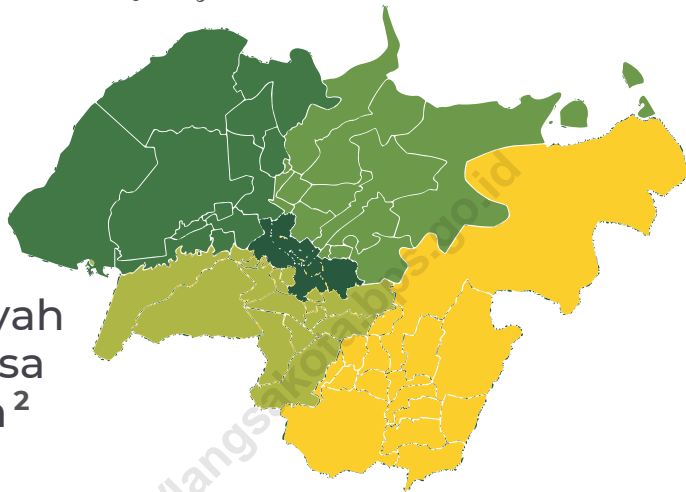
<sup>8</sup> Menggunakan hasil Proyeksi Penduduk Interim 2020–2023 (Pertengahan tahun/Juni)/Using the result of Interim Population Projection 2020–2023 (mid year/June)



# 01

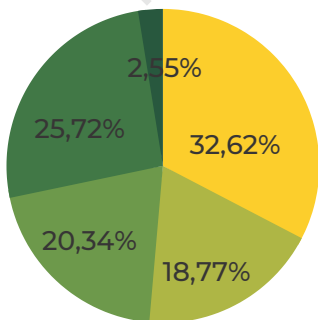
# GEOGRAFI DAN IKLIM

*Geography and Climate*



Luas Wilayah  
Kota Langsa  
**239,83 Km<sup>2</sup>**

Persentase luas daerah  
kecamatan di Kota Langsa



- Langsa Timur
- Langsa Lama
- Langsa Barat
- Langsa Baro
- Langsa Kota

Kecamatan terluas di Kota Langsa adalah Kecamatan Langsa Timur dengan luas sebesar 239,83 Km

Sumber: Qanun Kota Langsa No. 12 Tahun 2013



**PENJELASAN TEKNIS**

1. Desa/Kelurahan Tepi Laut adalah desa/kelurahan yang sebagian atau seluruh wilayahnya bersinggungan langsung dengan laut, baik berupa pantai maupun tebing karang.
2. Desa/Kelurahan bukan tepi laut adalah desa/kelurahan yang wilayahnya tidak bersinggungan langsung dengan laut.
3. Desa/Kelurahan Lereng/Puncak adalah desa/kelurahan yang sebagian besar wilayahnya berada di puncak gunung/pegunungan atau terletak di antara puncak sampai lembah.
4. Desa/Kelurahan lembah adalah desa/kelurahan yang wilayahnya sebagian besar merupakan daerah rendah yang terletak di antara dua gunung/ pegunungan atau daerah yang mempunyai kedudukan lebih rendah dibandingkan sekitarnya.
5. Desa/Kelurahan Dataran adalah desa/kelurahan yang sebagian besar wilayahnya tampak datar, rata, dan membentang.

**TECHNICAL NOTES**

1. *Coastal Village/Coastal Sub-District is a village/sub-district which some areas are intersect/directly adjacent to the sea, either gently sloping/flat beach or cliffs/reef.*
2. *Non Coastal Village/Non Coastal Sub-District is a village which has no area that intersect/directly adjacent to the sea.*
3. *Slope/Peak Village /Sub-District is a village/sub-district which the largest part of village/sub-district lies on the highest part of mount/mountain or lies between the peak to the valley.*
4. *Valley Village/Sub-District area is a village/sub-district with the largest part of the village/sub-district is a low area between two mountains or area that have a position lower than the surrounding areas.*
5. *Flat Village/Sub-District is a village/sub-district which the largest part of village1/sub-district looked plane, flat, and stretches*

**ULASAN**

Secara astronomis Kota Langsa terletak antara 04024'35,68" - 04033'47,03" Lintang Utara dan 97053'14,59" - 98004'42,16" Bujur Timur.

Batas-batas wilayah Kota Langsa, sebelah Utara berbatasan dengan Kabupaten Aceh Timur dan Selat Malaka, sebelah Timur berbatasan dengan Kabupaten Aceh Tamiang, sebelah Selatan berbatasan dengan Kabupaten Aceh Timur dan Kabupaten Aceh Tamiang, dan sebelah barat berbatasan dengan Kabupaten Aceh Timur.

Kota Langsa juga mempunyai dataran rendah dan bergelombang serta sungai-sungai, dengan curah hujan rata-rata tiap tahunnya dengan kisaran 1.850 – 4.013 mm, dimana suhu udara berkisar antara 28°C—33°C serta berada pada ketinggian antara 0 – 29 m di atas permukaan laut, kelembaban nisbi Kota Langsa rata-rata 75%.

Secara topografi Kota Langsa terletak pada dataran aluviasi pantai dengan elevasi berkisar sekitar 8 m dari permukaan laut di bagian barat daya dan selatan dibatasi oleh pegunungan lipatan bergelombang sedang, dengan elevasi sekitar 75 m, sedangkan di bagian timur merupakan endapan rawa-rawa dengan penyebaran cukup luas.

**Description**

*Astronomically, Langsa located between 04024'35, 68" - 04033'47, 03" north latitude and 97053'14,59" - 98004'42,16" East Longitude.*

*The boundaries of the Langsa, bordering the North with Aceh Timur Regency and Straits of Malacca, Aceh Tamiang Regency in east side, Aceh Timur Regency and Aceh Tamiang Regency in south side, Aceh Timur Regency in west side.*

*Langsa also has low and undulating plain sand rivers, with an average an in fall each year in the range of 1850-4013 mm, where temperatures range between 28°C - 33°C and an altitude of between 0-29 min above sea level, relative humidity Langsa average of 75%.*

*Topography, Langsa located on coastal plains with elevations ranging alluvia about 8 m above sea level in the south western and south bordered by mountain folds are wavy, with an elevation of about 75 m, whereas in the eastern part of the wide marsh sediments.*



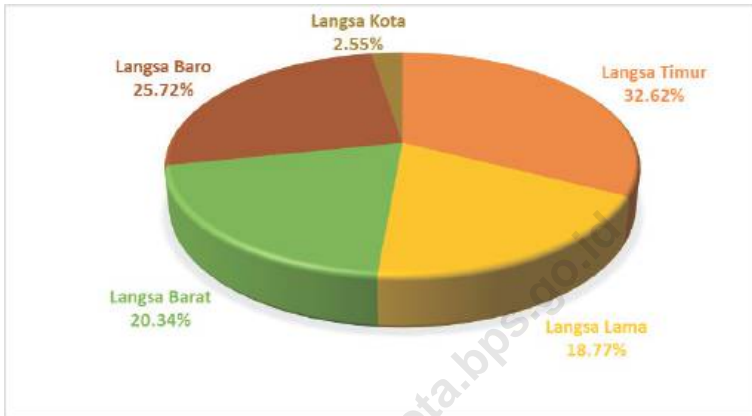
**Gambar** 1.1  
**Figures**

**Perbandingan Luas Kota Langsa Menurut Kecamatan, 2021**  
**Comparison Land Area by Subdistricts in Langsa Municipality, 2021**



Sumber/Source : Qanun Kota Langsa No. 12 Tahun 2013/ *Qanun No 12-2013 of Langsa Municipality*

**Gambar 1.2** Luas Daerah menurut Kecamatan (%), 2021  
**Figures 1.2** Area of Subdistricts (%), 2021



Sumber/Source : Qanun Kota Langsa No. 12 Tahun 2013/ *Qanun No 12-2013 of Langsa Municipality*

**LETAK GEOGRAFIS**  
**Geographical Situation**

---

Nama Daerah/ <i>Name of Region</i>	: Kota Langsa
Letak/ <i>Location</i>	: 04°24'35.68"-04°33'47.03" Lintang Utara / <i>North Latitude</i> 97°53'14.59"-98°04'42.16" Bujur Timur / <i>East Longitude</i>
Luas Daerah/ <i>Land Area</i>	: 239,83 Km <sup>2</sup> (Berdasarkan Qanun Kota Langsa No. 12 Tahun 2013/ based on Qanun No 12-2013 of Langsa Municipality)
Suhu Rata-Rata/ <i>Average Temperature</i>	: 28° C -33° C
Ketinggian/ <i>Altitude</i>	: 0 - 25 Meter DPU / <i>Above Sea Level</i>
Banyaknya Gampong <i>Number of Village</i>	: 66
Banyaknya Kecamatan/ <i>Number of Sub District</i>	: 5
<b>Batas-Batas Daerah</b> <b>Borders of Region</b>	
Sebelah Utara <i>To The North</i>	: Kabupaten Aceh Timur dan Selat Malaka <i>Aceh Timur Regency and Malacca Strait</i>
Sebelah Timur <i>To The East</i>	: Kabupaten Aceh Tamiang <i>Aceh Tamiang Regency</i>
Sebelah Selatan <i>To the South</i>	: Kab. Aceh Timur dan Kab. Aceh Tamiang <i>Aceh Timur Regency and Aceh Tamiang Regency</i>
Sebelah Barat <i>To the West</i>	: Kabupaten Aceh Timur <i>Aceh Timur Regency</i>

---

Sumber : Badan Perencanaan dan Pembangunan Daerah Kota Langsa  
Source : *Regional Planning and Development Agency of Langsa Municipality*

## 1.1 KEADAAN GEOGRAFI GEOGRAPHY CONDITION

**Tabel** 1.1.1 **Luas Daerah dan Jumlah Pulau Menurut Kecamatan di Kota Langsa, 2021**  
**Total Area and Number Of Islands by Sub district in Langsa Municipality, 2021**

Kecamatan Subdistrict	Ibukota Kecamatan Capital of Subdistrict	Luas Total Area (km <sup>2</sup> /sq,km)	Persentase terhadap Luas Kota Langsa Percentage to Municipali Area	Jumlah Pulau <sup>1</sup> Number of Islands <sup>1</sup>
(1)	(2)	(3)	(4)	(5)
Langsa Timur	Seunebuk Antara	78,23	32,62	...
Langsa Lama	Meurandeh	45,02	18,77	...
Langsa Barat	Matang Seulimeng	48,78	20,34	5
Langsa Baro	Geudubang Aceh	61,69	25,72	...
Langsa Kota	Gampong Teungoh	6,11	2,55	...
<b>Kota Langsa</b>	<b>Langsa</b>	<b>239,83</b>	<b>100,00</b>	<b>5</b>

Catatan/Note: <sup>1</sup>Data dari Badan Informasi Geospasial/ Data from the Geospatial Information Agency  
Sumber/Source: Qanun Kota Langsa No. 12 Tahun 2013/ Qanun No 12-2013 of Langsa Municipality

**Tabel 1.1.2** **Tinggi Wilayah dan Jarak ke Ibukota Provinsi Menurut Kecamatan di Kota Langsa, 2021**  
**Altitude and Distance to the Capital of The Province by Subdistrict in Langsa Municipality, 2021**

Kecamatan <i>Subdistrict</i>	Tinggi Wilayah (mdpl) <sup>1</sup> <i>Altitude (m a.s.l)<sup>1</sup></i>	Jarak ke Ibukota Provinsi <i>Distance to Capital of the Province</i>
(1)	(2)	(3)
Langsa Timur	...	444
Langsa Lama	...	443
Langsa Barat	...	432
Langsa Baru	...	434
Langsa Kota	...	442
<b>Kota Langsa</b>	<b>4,3</b>	<b>...</b>

Catatan/Note: <sup>1</sup>Data dari Badan Informasi Geospasial/ Data from the Geospatial Information Agency

Sumber/Source: Badan Pusat Statistik Kota Langsa/BPS-Statistics of Langsa Municipality

## 1.2 KEADAAN IKLIM CLIMATE CONDITION

**Tabel 1.2.1** Banyaknya Curah Hujan dan Hari Hujan per Bulan di Kota Langsa, 2020  
*Monthly Rainfalls and Rain Day in Langsa Municipality, 2020*

Bulan Month	Jumlah Hari Hujan (Hari) Number of Rain Day (Day)	Curah Hujan Rainfall (mm)	Rata-Rata Curah Hujan (hari/mm) Average Rainfall (mm/ day)
(1)	(2)	(3)	(4)
Januari	10	10,10	1,01
Februari	12	67,60	5,63
Maret	2	11,00	5,50
April	10	88,70	8,87
Mei	20	170,00	8,50
Juni	12	92,50	7,71
Juli	16	109,30	6,83
Agustus	15	66,50	4,43
September	25	144,20	5,77
Oktober	22	144,50	6,57
November	20	164,00	8,20
Desember	20	100,50	5,03

Sumber/Source: Dinas Pangan, Pertanian, Kelautan dan Perikanan Kota Langsa/*Food, Agriculture, Marine Affairs, and Fisheries Office of Langsa Municipality*

Jumlah PNS di Pemerintahan Kota Langsa Tahun 2021 adalah **3 448**



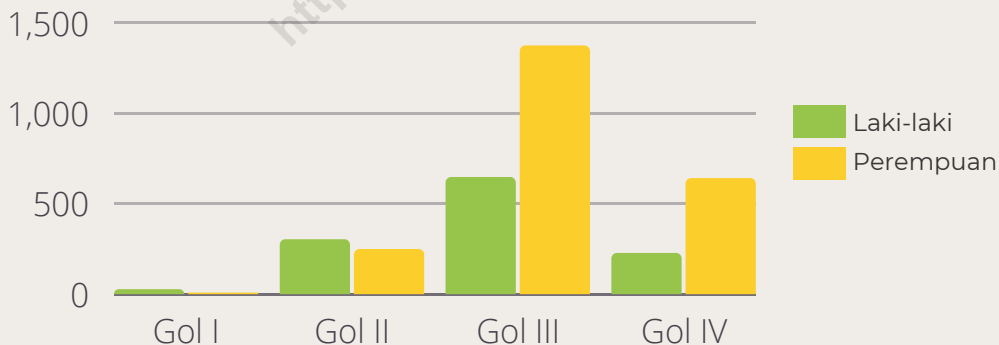
**1 191**



**2 257**



Jumlah PNS menurut kepangkatan dan jenis kelamin di pemerintahan Kota Langsa Tahun 2021



Sumber: Badan Kepegawaian dan Pengembang Sumber Daya Manusia Kota Langsa

02

PEMERINTAHAN  
*Government*





**PENJELASAN TEKNIS**

1. Anggota Dewan Perwakilan Rakyat Daerah (DPRD) dipilih melalui pemilihan umum (pemilu) dan dilantik dalam masa jabatan lima tahun.
2. Susunan pemerintahan Republik Indonesia periode 2019–2024 terdiri dari presiden, wakil presiden, lembaga tinggi negara, kementerian, setingkat menteri, dan Lembaga Pemerintahan Non Kementerian (LPNK).
3. Lembaga tinggi negara terdiri dari Majelis Permusyawaratan Rakyat (MPR), Dewan Perwakilan Rakyat (DPR), Badan Pemeriksa Keuangan (BPK), dan Mahkamah Agung (MA), Dewan Perwakilan Daerah (DPD), Mahkamah Konstitusi (MK), dan Komisi Yudisial (KY).
4. Kementerian terdiri dari kementerian koordinator dan kementerian.
5. Kementerian koordinator terdiri dari bidang politik, hukum, dan keamanan (Polhukam), bidang perekonomian, bidang pembangunan manusia dan kebudayaan, dan bidang kemaritiman.
6. Kementerian terdiri dari Kementerian Sekretaris Negara, Kementerian Dalam Negeri, Kementerian

**TECHNICAL NOTES**

1. *Regional House of Representatives (DPRD) members are elected through a general election and appointed for a five-years membership.*
2. *The government structure of the Republic of Indonesia period 2019–2024 consists of president, vice president, state supreme agencies, ministries, ministerial level institutions, and non-ministerial institutions.*
3. *State supreme agencies consist of The People's Consultative Assembly, The House of Representative, The Audit Board of the Republic of Indonesia, Supreme Court, Local Councils, Constitutional Court, and Judicial Commission.*
4. *Ministries consist of coordinating ministry and departmental ministry.*
5. *Coordinating ministries consist of Coordinating Ministry for Political, Legal, and Security Affairs, Coordinating Ministry for the Economy, Coordinating Ministry for Maritime Affairs, and Coordinating Ministry for Human Development and Culture*
6. *Departmental Ministries consist of State Secretary; Ministry of Home Affairs;*

Luar Negeri, Kementerian Perencanaan Pembangunan Nasional/ Bappenas, Kementerian Pertahanan, Kementerian Hukum dan Hak Asasi Manusia, Kementerian Keuangan, Kementerian Energi dan Sumber Daya Mineral, Kementerian Perindustrian, Kementerian Perdagangan, Kementerian Pertanian, Kementerian Perhubungan, Kementerian Kelautan dan Perikanan, Kementerian Ketenagakerjaan, Kementerian Badan Usaha Milik Negara, Kementerian Koperasi dan UKM, Kementerian Pekerjaan Umum dan Perumahan Rakyat, Kementerian Lingkungan Hidup dan Kehutanan, Kementerian Agraria dan Tata Ruang/Badan Pertanahan Nasional, Kementerian Kesehatan, Kementerian Kebudayaan dan Pendidikan Dasar Menengah, Kementerian Sosial, Kementerian Agama, Kementerian Pariwisata, Kementerian Komunikasi dan Informatika, Kementerian Pendayagunaan Aparatur Negara dan Reformasi Birokrasi, Kementerian Pemuda dan Olahraga, Kementerian Desa, Pembangunan Daerah Tertinggal dan Transmigrasi, Kementerian Riset Teknologi dan Pendidikan Tinggi, dan Kementerian Pemberdayaan Perempuan dan Perlindungan Anak.

*Ministry of Foreign Affairs; Ministry of National Development Planning/Chairperson of National Development Planning Agency; Ministry of Defense; Ministry of Justice and Human Rights; Ministry of Finance; Ministry of Energy and Mineral Resources; Ministry of Industry; Ministry of Trade; Ministry of Agriculture; Ministry of Transportation; Ministry of Maritime Affairs and Fisheries; Ministry of Manpower; Ministry of State Owned Enterprises; Ministry of Cooperatives and Small and Medium Enterprises; Ministry of Public Works and Public Housing; Ministry of Environment and Forestry; Ministry of Agrarian Affairs and Spatial Planning/National Land Agency; Ministry of Health; Ministry of Culture and Elementary & Secondary Education; Ministry of Social Services; Ministry of Religious Affairs; Ministry of Tourism; Ministry of Communication and Informatics; Ministry of Empowerment of State Apparatus and Bureaucracy Reform; Ministry of Youth and Sports Affairs; Ministry of Village Development, Disadvantaged Regions and Transmigration; Ministry of Research, Technology, and Higher Education; and Ministry of Women Empowerment and Child Protection*

7. Setingkat Menteri terdiri dari Kejaksaan Agung, Tentara Nasional Indonesia, dan

7. *Ministerial Level Officials consist of, Attorney General, Indonesian National Defense Force, and*

Kepolisian Negara Republik Indonesia

*Indonesian National Police.*

8. Lembaga Pemerintah Non Kementerian terdiri dari Arsip Nasional Republik Indonesia, Badan Intelijen Negara, Badan Kepegawaian Negara, Badan Kependudukan dan Keluarga Berencana Nasional, Badan Koordinasi Penanaman Modal, Badan Informasi Geospasial, Badan Meteorologi, Klimatologi, dan Geofisika, Badan Narkotika Nasional, Badan Nasional Penanggulangan Bencana, Badan Nasional Penanggulangan Terorisme, Badan Nasional Penempatan dan Perlindungan Tenaga Kerja Indonesia, Badan Pengawasan Obat dan Makanan, Badan Pengawasan Tenaga Nuklir, Badan Pengawasan Keuangan dan Pembangunan, Badan Pengkajian dan Penerapan Teknologi, Badan Pusat Statistik, Badan SAR Nasional, Badan Standardisasi Nasional, Badan Tenaga Nuklir Nasional, Lembaga Administrasi Negara, Lembaga Ilmu Pengetahuan Indonesia, Lembaga Ketahanan Nasional, Lembaga Kebijakan Pengadaan Barang/Jasa Pemerintah, Lembaga Penerbangan dan Antariksa Nasional, Lembaga Sandi Negara, dan Perpustakaan Nasional Republik Indonesia.
8. *Non Ministerial Institutions consist of National Archive of the Republic of Indonesia, State Intelligence Board, National Civil Service Agency, National Population and Family Planning Board, Investment Coordinating Board, Geospatial Information Agency, Meteorology, Climatology, and Geophysics Agency, National Narcotics Agency, National Agency for Disaster Management, National Counter Terrorism Agency, The National Authority for The Placement and Protection of Indonesian Overseas Workers, National Agency of Drugs and Foods Control, Nuclear Energy Controlling Board, Audit and Development Supervising Agency, Agency for the Assesment and Application Technology, BPS-Statistics Indonesia, National Search and Rescue Agency, National Standardization Board, National Nuclear Energy Board, National Institute of Administration, National Institute of Science, National Resilience Institute, Government Procurement Policy Board, National Institute of Space and Aeronautics, National Crypto Agency, and National Library of Republic of Indonesia.*

9. Realisasi Penerimaan dan Pengeluaran Pemerintah Provinsi adalah realisasi/perhitungan APBD Provinsi pada tiap tahun anggaran.
  10. Pendapatan Asli Daerah (PAD) adalah pendapatan yang diperoleh daerah yang dipungut berdasarkan peraturan daerah sesuai dengan peraturan perundang-undangan, guna keperluan daerah yang bersangkutan dalam membiayai kegiatannya.
  11. Dana Perimbangan adalah dana yang bersumber dari pendapatan APBN yang dialokasikan kepada Daerah untuk mendanai kebutuhan daerah dalam rangka pelaksanaan desentralisasi.
  12. Lain-lain Pendapatan yang Sah adalah pendapatan lainnya dari pemerintah pusat dan atau dari instansi pusat, serta dari daerah lainnya.
9. *Actual revenue and expenditure of Provincial Government is the realization/provincial budget calculations for every fiscal year.*
  10. *Original Local Government Revenue is revenue that withheld based on local regulations in accordance with the legislation, for the purposes of financing their activities.*
  11. *Balanced Budget is the fund coming from the state budget that allocated to regions to fund their needs in the context of decentralization.*
  12. *Other Legal Revenue is other income that coming from the central government and or from the central agencies, as well as from other local government.*

**ULASAN****Description**

Kota Langsa berasal dari pemekaran Kabupaten Aceh Timur. Berada kurang lebih 400 km dari Kota Banda Aceh, Ibukota Provinsi Aceh. Kota Langsa sebelumnya berstatus Kota Administratif sesuai dengan Peraturan Pemerintah Nomor 64 Tahun 1991 tentang Pembentukan Kota Administratif. Langsa kemudian ditetapkan statusnya menjadi Kota dengan Undang-Undang Nomor 3 Tahun 2001 tanggal 21 Juni 2001.

Pada awal pembentukannya, Kota Langsa hanya terdiri dari 2 (dua) kecamatan yaitu Kecamatan Langsa Barat dan Langsa Timur. Mulai terjadi pemekaran wilayah administrasi di tahun 2002 menjadi 3 (tiga) kecamatan, Kecamatan Langsa Timur, Kecamatan Langsa Barat, dan Kecamatan Langsa Kota, yang terdiri dari 3 kelurahan dan 48 desa.

Pada Tahun 2007 berdasarkan Keputusan Walikota Langsa No. 5 terjadi pemekaran menjadi 5 (lima) kecamatan antara lain, Kecamatan Langsa Timur, Kecamatan Langsa Lama, Kecamatan Langsa Barat, Kecamatan Langsa Baro, dan Kecamatan Langsa Kota, dengan 51 desa.

Kemudian sesuai dengan Qanun No. 4 Tahun 2010, terjadi lagi pemekaran desa di Kota Langsa, pembagian wilayah administrasi Kota Langsa menjadi 66 desa. Kecamatan Langsa Timur terdiri dari 16 desa. Kecamatan Langsa Lama terdiri dari 15

*Langsa derived from the division of Aceh Timur district. Located approximately 400 km from the Banda Aceh, capital of Aceh province. Previous, Langsa status in accordance with City Administrative Regulation Number 64 Year 1991 on the establishment of the City Administrative. Then Langsa set the status of a town by Act No. 3 year 2001 in 21th June 2001.*

*At the beginning of its formation, Langsa consists only of 2 (two) districts namely Langsa Barat sub district and Langsa Timur sub district. begin the creation of administrative regions in 2002 to 3 (three) sub districts, Langsa Timur sub district, Langsa Barat sub district, and Langsa Kota sub district, which consists of three villages and 48 villages.*

*In the year 2007 pursuant to Decree No. Langsa Mayor. 5 of a division into 5 (five) among other districts, Langsa Timur sub district, Langsa Barat sub district, and Langsa Kota sub district, Langsa Baro sub district, Langsa Lama sub district with 51 villages.*

*Then according to the Qanun 4 In 2010, another expansion in the village of Langsa, zoning administration Langsa to 66 villages. Langsa Timur Sub District consists of 16 villages. Langsa Lama Sub District consists of 15 villages. Meanwhile, Langsa Barat Sub District consists of 13*

desa. Sedangkan, Kecamatan Langsa Barat terdiri dari 13 desa dan 12 desa berada di Kecamatan Langsa Baro serta 10 desa berada di Kecamatan Langsa Kota.

Jumlah wakil rakyat yang duduk pada lembaga legislatif, yaitu Dewan Perwakilan Rakyat Daerah (DPRD) sebanyak 25 orang, dengan 20 orang laki-laki dan 5 orang perempuan.

Realisasi pendapatan APBD pada tahun anggaran 2021 meningkat menjadi Rp. 885,08 milyar, jika dibanding tahun sebelumnya yang berjumlah Rp. 804,89 milyar. Kontribusi PAD terhadap APBD tahun anggaran 2021 sebesar 12,11 persen. Hal ini menggambarkan peningkatan potensi kemampuan ekonomi daerah dalam membiayai pembangunannya. Peningkatan kontribusi PAD perlu dipacu lagi mengingat masih banyak potensi yang dapat digali.

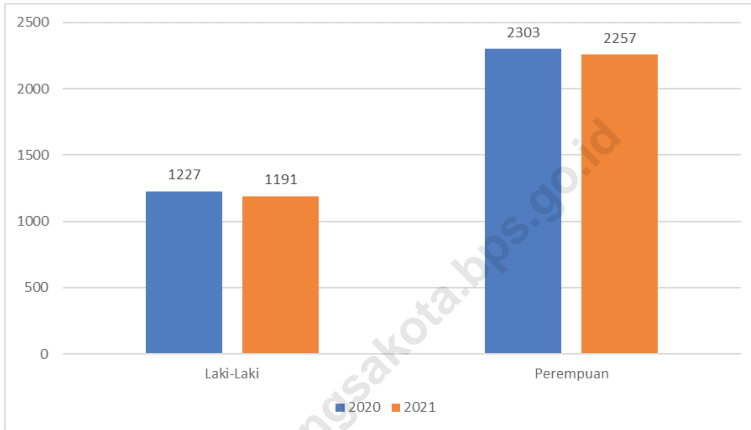
*villages and 12 villages located in Langsa Baro Sub District and 10 villages located Langsa Kota Sub District.*

*Langsa House of Representatives (DPRD) has 25 members, comprising 20 men and 5 women.*

*The realization of budget revenues increased in fiscal year 2021 amounted to Rp.885,08 billion, when compared to the previous year, amounting to Rp. 804,89 billion. PAD contribution to fiscal year 2021 budget is 12,11 percent. This illustrates the potential increase in local economic capacity to finance its construction. Increasing the contribution of PAD needs to be accelerated to memorize a lot of potential that can still be extracted.*

**Gambar** 2.1  
**Figures**

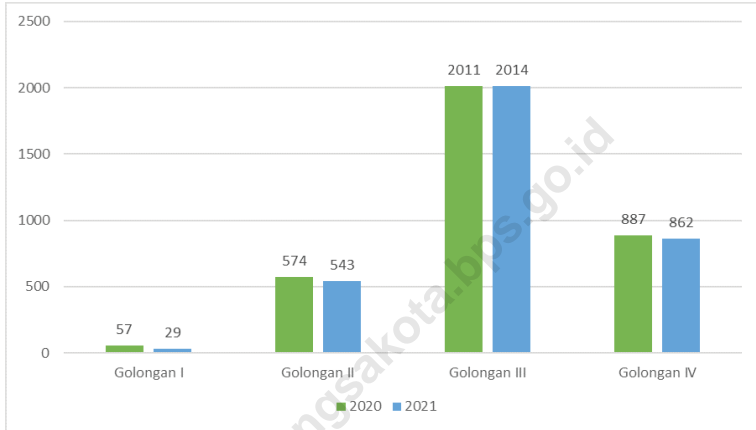
**Jumlah Pegawai Negeri Sipil Menurut Jenis Kelamin di Pemerintahan Kota Langsa, Desember 2020 dan 2021**  
**Number of Civil Servants by Sex in Langsa Municipality Government, December 2020 and 2021**



Sumber/Source: Badan Kepegawaian dan Pengembang Sumber daya Daya Manusia Kota Langsa  
Personal, Education, and Training Agency of Langsa Municipality

**Gambar** 2.2  
**Figures**

**Jumlah Pegawai Negeri Sipil Menurut Tingkat  
Kepangkatan di Pemerintahan Kota Langsa, Desember  
2020 dan Desember 2021**  
*Number of Civil Servants by Hierarchy in Langsa  
Municipality Government, December 2020 and December  
2021*

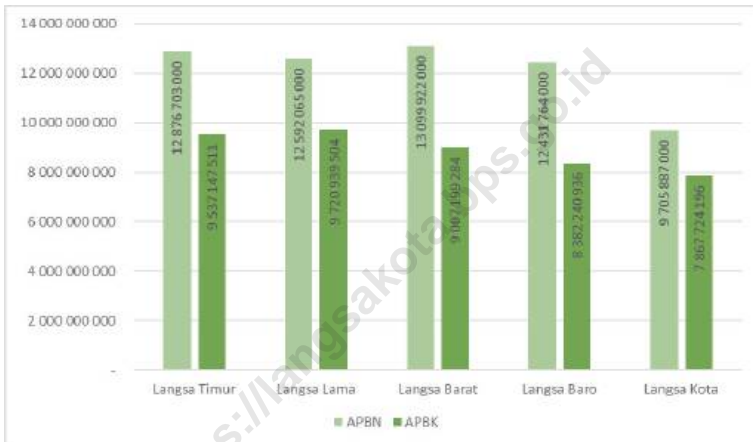


*Sumber/Source: Badan Kepegawaian dan Pengembang Sumber daya Daya Manusia Kota Langsa  
Personal, Education, and Training Agency of Langsa Municipality*



**Gambar** 2.3  
**Figures**

**Rekapitulasi Jumlah Dana Gampong (ADG) bersumber dari Anggaran Pendapatan dan Belanja Negara (APBN) dan Anggaran Pendapatan dan Belanja Khusus (APBK) Tahun Anggaran 2021 menurut Kecamatan di Kota Langsa, 2021**  
*Recapitulation of Village Fund Allocation by Sub District in Langsa, 2021*



Sumber/Source: Badan Pemberdayaan Masyarakat dan Gampong/ *Society and Village Empowerment Board of Langsa*

## 2.1 WILAYAH ADMINISTRATIF ADMINISTRATIVE AREA

**Tabel** 2.1.1 **Jumlah Desa<sup>1</sup>/Kelurahan Menurut Kecamatan di Kota Langsa, 2017–2021**  
**Table** 2.1.1 **Number of Villages<sup>1</sup>/Kelurahan by Subdistrict in Langsa Municipality, 2017–2021**

Kecamatan Subdistrict	2017	2018	2019	2020	2021
(1)	(2)	(3)	(4)	(5)	(6)
Langsa Timur	16	16	16	16	16
Langsa Lama	15	15	15	15	15
Langsa Barat	13	13	13	13	13
Langsa Baro	12	12	12	12	12
Langsa Kota	10	10	10	10	10
<b>Kota Langsa</b>	<b>66</b>	<b>66</b>	<b>66</b>	<b>66</b>	<b>66</b>

Catatan/Note: <sup>1</sup>Termasuk Unit Permukiman Transmigrasi (UPT)/Include Transmigration Settlement Unit  
 Sumber/Source: Peraturan Kepala Badan Pusat Statistik Nomor 1 Tahun 2020 Tanggal 5 Februari 2020 tentang Perubahan Atas Peraturan Kepala Badan Pusat Statistik Nomor 3 Tahun 2020 tentang Kode dan Nama Wilayah Kerja Statistik Tahun 2020/Chief Statistician Regulation Number 1/2020, February 5 2020, as a revision of Chief Statistician Regulation Number 3 of 2020 on Code and Name of Regional Level of Data Collection.

**Tabel**  
**Table** 2.1.2

**Pembagian Wilayah Administrasi Kota Langsa, 2021**  
**Division of Administrative Region of Langsa Municipality,**  
**2021**

<b>Kecamatan</b> <b>Subdistrict</b>	<b>Ibu Kota Kecamatan</b> <b>Capital of Subdistrict</b>	<b>Nama-Nama Gampong</b> <b>Name of Villages</b>	
(1)	(2)	(3)	
Langsa Timur	Seunebok Antara	Buket Medang Ara	Matang Ceungai
		Matang Seutui	Seuneubok Antara
		Buket Pulo	Alue Pineung
		Matang Panyang	Sukarejo
		Simpang Wie	Cinta Raja
		Buket Rata	Sungai Lueng
		Buket Meutuah	Alue Pineung Timur
		Alue Merbau	Kapa
Langsa Lama	Meurandeh	Pondok Keumuning	Baroh Langsa Lama
		Seulalah	Seulalah Baru
		Pondok Pabrik	Suka Jadi Kebun Ireng
		Sidodadi	Meurandeh Tengah
		Sidorejo	Meurandeh Dayah
		Gampong Baro	Meurandeh Aceh
		Meurandeh	Bate Puteh
		Asam Peutik	
Langsa Barat	Matang Seulimeng	Lhok Banie	Kuala Langsa
		Paya Bujok Teungoh	Telaga Tujuh
		Paya Bujok Beuramo	Serambi Indah
		Simpang Lhee	Sungai Pauh Pusaka
		Seuriget	Sungai Pauh Tanjog
		Matang Seulimeng	Sungai Pauh Firdaus
		Sungai Pauh	

Lanjutan Tabel/*Continued Table 2.1.2*

<b>Kecamatan Subdistrict</b>	<b>Ibu Kota Kecamatan Capital of Subdistrict</b>	<b>Nama-Nama Gampong Name of Villages</b>	
(1)	(2)	(3)	
Langsa Baro	Geudubang Aceh	Timbang Langsa	Geudubang Aceh
		Alue Dua	Alue Dua Bakaran Batee
		Birem Puntong	Lengkong
		Paya Bujok Seuleumak	Sukajadi Makmur
		Pondok Kelapa	
		Karang Anyar	
		Paya Bujok Tunong	
		Geudubang Jawa	
Langsa Kota	Gampong Teungoh	Blang Seunibong	Gampong Jawa
		Gampong Blang	Paya Bujok Blang Paseh
		Alue Beurawe	Peukan Langsa
		Gampong Teungoh	
		Tualang Teungoh	
		Gampong Meutia	
		Gampong Daulat	

Sumber/*Source*: Qanun Kota Langsa Nomor 12 Tahun 2013/ *Qanun Number 12 -2013 of Langsa Municipality*

## 2.2 DEWAN PERWAKILAN RAKYAT DAERAH REGIONAL HOUSE OF REPRESENTATIVES

**Tabel 2.2.1** Jumlah Anggota Dewan Perwakilan Rakyat Daerah Menurut Partai Politik dan Jenis Kelamin, 2021  
*Number of Regional House of Representatives's Members by Political Parties and Sex, 2021*

Partai Politik <i>Political Parties</i>	Laki-laki <i>Male</i>	Perempuan <i>Female</i>	Jumlah <i>Total</i>
(1)	(2)	(3)	(4)
Partai Aceh	4	1	5
Partai Golkar	3	1	4
Partai Nanggroe Aceh	2	-	2
Partai Keadilan Sejahtera (PKS)	2	-	2
Partai Demokrat Indonesia Perjuangan (PDI-P)	1	-	1
Partai Demokrat	3	1	4
Partai Nasdem	-	1	1
Partai Gerindra	2	1	3
Partai Hati Nurani Rakyat	3	-	3
<b>Langsa</b>	<b>20</b>	<b>5</b>	<b>25</b>

Sumber/Source: Sekretariat DPRK Langsa/ Secretariat DPR of Langsa Municipality

**Tabel**  
**Table** 2.2.2

**Jumlah Anggota Dewan Perwakilan Rakyat Daerah  
Menurut Fraksi, Komisi dan Jenis Kelamin, 2021**  
**Number of Regional House of Representatives's Members  
by Fraction, Commission and Political Parties and Sex,  
2021**

Partai Politik Political Parties	Laki-laki Male	Perempuan Female	Jumlah Total
(1)	(2)	(3)	(4)
<b>Fraksi</b>			
Fraksi Partai Aceh	4	1	5
Fraksi Partai Golkar	3	1	4
Fraksi Partai Demokrat	3	1	4
Fraksi Langsa Bermartabat	6	2	8
Fraksi Hati Nurani Demokrasi Perjuangan	4	-	4
<b>Sub Jumlah/Sub Total</b>	<b>20</b>	<b>5</b>	<b>25</b>
<b>Pimpinan/ Komisi</b>			
Ketua	1	-	1
Wakil Ketua	2	-	2
I (Bidang Pemerintahan, Hukum, Keamanan & Pendidikan)	5	1	6
II (Bidang Agama, Sosial, Kesehatan, Pemuda & Olahraga, Pemberdayaan Perempuan dan Keistimewaan Aceh)	3	2	5
III (Bidang Perekonomian dan Keuangan)	4	1	5
IV (Bidang Pembangunan, Perhubungan, & Penertiban)	5	1	6
<b>Sub Jumlah/Sub Total</b>	<b>20</b>	<b>5</b>	<b>25</b>

Sumber/Source: Sekretariat DPRK Langsa/ Secretariat DPR of Langsa Municipality

**Tabel**  
**Table** 2.2.3

**Nama, Pendidikan, Umur dan Asal Partai Anggota DPRK,  
2021**  
**Name, Education, Age and Political Parties of Parliament  
Member, 2021**

No	Nama Name	Pendidikan Education	Umur Age	Partai Party	Jabatan Occupation
(1)	(2)	(3)	(4)	(5)	(6)
1	Zulkifli	SMU	44	Aceh	Ketua
2	Saifullah	SMU	51	Golkar	Wakil Ketua I
3	Ir. Joni	S1	55	Demokrat	Wakil Ketua II
4	Burhansyah, S.H.	S1	48	Aceh	Anggota
5	Syamsul Bahri, S.H.	S1	40	Aceh	Anggota
6	Maimul Mahdi, S.Sos.	S1	47	Aceh	Anggota
7	Hj. Rosmawati	SMU	51	Aceh	Anggota
8	Ir. H. T. Hidayat	S1	58	Golkar	Anggota
9	Rosmaliah	SMU	53	Golkar	Anggota
10	Drh. Rubian Harja	S1	59	Golkar	Anggota
11	Ir. Zulfikar	S1	61	Demokrat	Anggota
12	Ferizal Amri, S.Pd.	S1	35	Demokrat	Anggota
13	T. Ratna Laila Sari, S.H.	S1	53	Demokrat	Anggota
14	Jeffry Sentana S Putra	SMU	34	Gerindra	Anggota
15	Melvita Sari	SMU	26	Gerindra	Anggota

Lanjutan Tabel/*Continued Table 2.2.3*

No	Nama Name	Pendidikan Education	Umur Age	Partai Party	Jabatan Occupation
(1)	(2)	(3)	(4)	(5)	(6)
16	Irwanto	SMU	52	Gerindra	Anggota
17	Pangjan Widodo S, A.Md.	D3	48	Hati Nurani Rakyat	Anggota
18	Dedi Saputra	SMU	34	Hati Nurani Rakyat	Anggota
19	Faisal, A.Md.	D3	52	Hati Nurani Rakyat	Anggota
20	Zulfahmi	SMU	38	PKS	Anggota
21	Noma Khairil, SKH	S1	46	PKS	Anggota
22	Fajri	SMU	48	Nanggroe Aceh	Anggota
23	T. Helmi Mirza	SMU	47	Nanggroe Aceh	Anggota
24	Muhammad Ali	SMU	43	PDI Perjuangan	Anggota
25	Hj. Sri Keumala Nurli, S.E.	S1	55	Nasdem	Anggota

Sumber/*Source*: Sekretariat DPRK Langsa/ *Secretariat DPR of Langsa Municipality*



**Tabel**  
**Table** 2.2.4

**Jumlah Sidang / Rapat DPRK Menurut Jenisnya, 2017-2021**  
**Number of Parliament Meetings by Kinds of Meetings, 2017-2021**

Jenis Sidang/Rapat <i>Kind of Meetingss</i>	2017	2018	2019	2020	2021
(1)	(2)	(3)	(4)	(5)	(6)
Paripurna Terbuka/ <i>Open Plenary</i>	40	29	36	30	36
Paripurna Istimewa/ <i>Especial Plenary</i>	3	1	4	-	-
Paripurna Khusus/ <i>Special Plenary</i>	1	9	14	8	7
Panitia Musyawarah/ <i>Discussion Committee</i>	8	8	10	10	7
Panitia Anggaran/ <i>Budget Committee</i>	10	11	24	10	7
Rapat Fraksi/ <i>Faction Meetings</i>	8	8	8	8	8
Rapat Komisi/ <i>Committees Meetings</i>	30	110	110	60	58
Panitia Khusus/ <i>Special Committee</i>	-	-	2	15	-
Rapat Tim Kunjungan Kerja/ <i>Team Meetings of Visiting Work</i>	1	1	1	1	1
<b>Jumlah/Total</b>	<b>128</b>	<b>101</b>	<b>177</b>	<b>209</b>	<b>124</b>

Sumber/Source: Sekretariat DPRK Langsa/ *Secretariat DPR of Langsa Municipality*

**Tabel**  
**Table 2.2.5****Jumlah Pemilih Tetap (DPT) per Kecamatan dalam Wilayah Kota Langsa pada Pemilu Daerah, 2017**  
**Number of Voters by Sub District in Langsa Municipality at the Regional Election, 2017**

Kecamatan Sub District	Jumlah TPS	Jumlah Pemilih			Jumlah Desa
		Laki-Laki	Perem- puan	Total	
(1)	(2)	(3)	(4)	(5)	(6)
Langsa Timur	29	4 944	4 911	9 855	16
Langsa Lama	50	10 049	10 433	20 482	15
Langsa Barat	57	11 215	11 428	22 643	13
Langsa Baro	73	14 726	15 612	30 338	12
Langsa Kota	69	12 150	12 912	25 062	10
<b>Jumlah/Total</b>	<b>278</b>	<b>53 084</b>	<b>55 296</b>	<b>108 380</b>	<b>66</b>

Catatan/Note : Pemilu pada tahun 2017/ election in 2017

Sumber/Source: Komisi Independen Pemilihan Kota Langsa/ Electoral Independent Commission of Langsa Municipality

**Tabel**  
**Table** 2.2.6

**Jumlah Pemilih Tetap (DPT) per Kecamatan dalam Wilayah Kota Langsa pada Pemilu, 2019**  
**Number of Voters by Sub District in Langsa Municipality at Election, 2019**

Kecamatan Sub District	Jumlah TPS	Jumlah Pemilih			Jumlah Desa
		Laki-Laki	Perempuan	Total	
(1)	(2)	(3)	(4)	(5)	(6)
Langsa Timur	45	5 383	5 287	10 670	16
Langsa Lama	83	10 364	10 750	21 114	15
Langsa Barat	94	12 255	12 576	24 831	13
Langsa Baro	123	15 184	16 161	31 345	12
Langsa Kota	104	13 032	13 756	26 788	10
<b>Jumlah/Total</b>	<b>449</b>	<b>56 218</b>	<b>58 530</b>	<b>114 748</b>	<b>66</b>

Catatan/Note : Pemilu pada tahun 2019/ election in 2019

Sumber/Source: Komisi Independen Pemilihan Kota Langsa/ Electoral Independent Commission of Langsa Municipality

**Tabel**  
**Table** 2.2.7

**Banyaknya Jumlah Pemilih Terdaftar, Jumlah Pemilih yang Menggunakan Hak Pilih dan Tidak Menggunakan Hak Pilih pada Pemilihan Calon Presiden Berdasarkan Kecamatan di Kota Langsa, 2019**  
*Number of Registered Voters, Number of Voters Who Use Right to Choose and Not Using the Right to Choose President According Sub District in Langsa Municipality, 2019*

Uraian Description	Jumlah Pemilih					Jumlah Total
	Langsa Timur	Langsa Lama	Langsa Barat	Langsa Baro	Langsa Kota	
(1)	(2)	(3)	(4)	(5)	(6)	(7)
<b>Data Pemilih</b>						
A. Pemilih Terdaftar dalam DPT	10 670	21 114	24 831	31 345	26 788	114 748
B. Pemilih Terdaftar dalam DPTb	621	373	143	76	429	1 642
C. Pemilih DPK/Pengguna KTP elektronik atau surat keterangan	0	593	1 076	2 526	1 237	5 432
<b>Pengguna Hak Pilih</b>						
A. Pengguna Hak Pilih dalam DPT	8 626	17 334	17 942	24 885	18 674	87 461
B. Pemilih Terdaftar dalam DPTb	519	229	129	63	356	1 296
C. Pemilih DPK/Pengguna KTP elektronik atau surat keterangan	0	587	873	2 521	1 237	5 218
<b>Data Pemilih disabilitas/ Penyandang Cacat</b>						
A. Jumlah Pemilih disabilitas/ Penyandang cacat	33	34	14	25	189	295
B. Jumlah Pemilih disabilitas/ penyandang cacat yang menggunakan hak pilih	27	33	8	25	153	246
<b>Data Penggunaan Surat Suara</b>						
A. Jumlah Surat Suara yang diterima termasuk cadangan 2% (B+C+D)	11 138	21 630	25 492	32 027	27 643	117 930
B. Jumlah Surat Suara dikembalikan oleh p+emilik karena rusak dan/atau keliru coblos	13	30	37	36	34	150
C. Jumlah Surat Suara yang tidak terpakai	1 980	3 450	6 511	4 522	7 342	23 805
D. Jumlah surat suara yang digunakan	9 145	18 150	18 944	27 469	20 267	93 975

Catatan/Note : Pemilu pada tahun 2019/ election in 2019

Sumber/Source: Komisi Independen Pemilihan Kota Langsa/ Electoral Independent Commission of Langsa Municipality

**Tabel**  
**Table** 2.2.8

**Banyaknya Jumlah Suara Pada Pemilihan Presiden dan  
DPD Berdasarkan Kecamatan di Kota Langsa, 2019**  
*Number of Votes on President and DPD Election by Sub  
District in Langsa Municipality, 2019*

Uraian <i>Description</i>	Jumlah Pemilih					Jumlah <i>Total</i>
	Langsa Timur	Langsa Lama	Langsa Barat	Langsa Baro	Langsa Kota	
(1)	(2)	(3)	(4)	(5)	(6)	(7)
<b>Jumlah Suara Pemilihan Presiden</b>	<b>9 145</b>	<b>18 150</b>	<b>18 944</b>	<b>27 469</b>	<b>20 267</b>	<b>93 975</b>
A. Suara Sah	8 845	17 789	18 396	27 018	19 872	91 920
B. Suara Tidak Sah	300	361	548	451	395	2 055
<b>Jumlah Suara Pemilihan DPD</b>	<b>9 138</b>	<b>18 005</b>	<b>18 941</b>	<b>27 447</b>	<b>20 244</b>	<b>93 775</b>
A. Suara Sah	7 437	13 469	16 427	22 222	17 702	77 257
B. Suara Tidak Sah	1 701	4 536	2 514	5 225	2 542	16 518

Catatan/Note : Pemilu pada tahun 2019/ *election in 2019*

Sumber/Source: Komisi Independen Pemilihan Kota Langsa/ *Electoral Independent Commission of Langsa Municipality*

**Tabel**  
**Table** 2.2.9

**Banyaknya Jumlah Suara Pada Pemilihan Presiden Berdasarkan Calon Presiden dan Kecamatan di Kota Langsa, 2019**  
**Number of Votes on Local Leader Election by Candidate for President and Sub District in Langsa Municipality, 2019**

Calon Walikota Candidate for Mayor	Jumlah Pemilih					Jumlah Total
	Langsa Timur	Langsa Lama	Langsa Barat	Langsa Baro	Langsa Kota	
(1)	(2)	(3)	(4)	(5)	(6)	(7)
Ir. H. Joko Widodo dan Prof. Dr (H.C) KH.Ma'ruf Amin	977	2 298	1 535	3 031	2 542	10 383
H. Prabowo Subianto dan H. Sandiaga Salahuddin Uno	7 868	15 491	16 861	23 987	17 330	81 537
<b>Jumlah/Total</b>	<b>8 845</b>	<b>17 789</b>	<b>18 396</b>	<b>27 018</b>	<b>19 872</b>	<b>91 920</b>

Catatan/Note : Pemilu pada tahun 2019/ election in 2019

Sumber/Source: Komisi Independen Pemilihan Kota Langsa/ Electoral Independent Commission of Langsa Municipality

**Tabel**  
**Table** 2.2.10

**Banyaknya Jumlah Suara Pada Pemilu Legislatif  
Berdasarkan Kecamatan di Kota Langsa, 2019  
Number of Votes on Election Parliamentary by Subdistrict in  
Langsa Municipality, 2019**

Uraian Description	Jumlah Pemilih					Jumlah Total
	Langsa Timur	Langsa Lama	Langsa Barat	Langsa Baro	Langsa Kota	
(1)	(2)	(3)	(4)	(5)	(6)	(7)
<b>Jumlah Suara Pemilihan DPR</b>	<b>9 091</b>	<b>17 988</b>	<b>18 930</b>	<b>27 443</b>	<b>20 242</b>	<b>93 694</b>
A. Suara Sah	7 801	15 086	16 698	23 969	18 153	81 707
B. Suara Tidak Sah	1 290	2 902	2 232	3 474	2 089	11 987
<b>Jumlah Suara Pemilihan DPRA</b>	<b>9 027</b>	<b>17 987</b>	<b>18 932</b>	<b>27 436</b>	<b>20 207</b>	<b>93 589</b>
A. Suara Sah	8 068	15 693	17 283	24 305	18 321	83 670
B. Suara Tidak Sah	959	2 294	1 649	3 131	1 886	9 919
<b>Jumlah Suara Pemilihan DPRK</b>	<b>8 928</b>	<b>17 985</b>	<b>18 932</b>	<b>27 434</b>	<b>20 087</b>	<b>93 366</b>
A. Suara Sah	8 549	17 165	18 194	26 271	19 260	89 439
B. Suara Tidak Sah	379	820	738	1 163	827	3 927

Catatan/Note : Pemilu pada tahun 2019/ election in 2019

Sumber/Source: Komisi Independen Pemilihan Kota Langsa/ Electoral Independent Commission of Langsa Municipality

**Tabel**  
**Table** 2.2.11

**Banyaknya Perolehan Suara Hasil Pemilu DPR  
Berdasarkan Partai dan Kecamatan di Kota Langsa, 2019  
General Election Result for National Parliament Based on  
The Party and Subdistrict in Langsa Municipality, 2019**

Partai Party	Jumlah Pemilih					Jumlah Total
	Langsa Timur	Langsa Lama	Langsa Barat	Langsa Baro	Langsa Kota	
(1)	(2)	(3)	(4)	(5)	(6)	(7)
1. Kebangkitan Bangsa (PKB)	393	487	594	461	536	2 471
2. Gerakan Indonesia Raya (Gerindra)	1 882	2 842	5 054	4 653	3 204	17 635
3. Demokrasi Indonesia Perjuangan (PDIP)	446	1 390	458	1 417	895	4 606
4. Golongan Karya (Golkar)	1 515	3 372	2 758	5 471	4 275	17 391
5. Nasional Demokrat (Nasdem)	449	625	596	1 178	689	3 537
6. Gerakan Perubahan Indonesia (Garuda)	58	80	40	62	75	315
7. Berkarya	109	250	244	278	207	1 088
8. Keadilan Sejahtera (PKS)	688	1 773	2 175	3 835	3 313	11 784
9. Persatuan Indonesia (Perindo)	35	82	58	130	82	387
10. Persatuan Pembangunan (PPP)	280	342	431	468	409	1 930
11. Solidaritas Indonesia (PSI)	193	242	126	279	239	1 079
12. Amanat Nasional (PAN)	161	366	762	727	625	2 641
13. Hati Nurani Rakyat (Hanura)	117	268	249	406	273	1 313
14. Demokrat (PD)	1 323	2 796	2 964	4 434	3 133	14 650
19. Bulan Bintang (PBB)	142	150	170	147	170	779
20. Keadilan dan Persatuan Indonesia (PKPI)	10	21	19	23	28	101
<b>Jumlah /Total</b>	<b>7 801</b>	<b>15 086</b>	<b>16 698</b>	<b>23 969</b>	<b>18 153</b>	<b>81 707</b>

Catatan/Note : Pemilu pada tahun 2019/ election in 2019

Sumber/Source : Komisi Independen Pemilihan Kota Langsa/ Electoral Independent Commission of Langsa Municipality



**Tabel**  
**Table** 2.2.12

**Banyaknya Perolehan Suara Hasil Pemilu DPRA  
Berdasarkan Partai dan Kecamatan di Kota Langsa, 2019  
General Election Result for Province Parliament Based on  
The Party and Subdistrict in Langsa Municipality, 2019**

Partai Party	Jumlah Pemilih					Jumlah Total
	Langsa Timur	Langsa Lama	Langsa Barat	Langsa Baro	Langsa Kota	
(1)	(2)	(3)	(4)	(5)	(6)	(7)
1. Kebangkitan Bangsa (PKB)	58	58	74	110	77	377
2. Gerakan Indonesia Raya (Gerindra)	1 239	2 406	2 439	5 252	2 320	13 656
3. Demokrasi Indonesia Perjuangan (PDIP)	247	1 328	604	1 611	818	4 608
4. Golongan Karya (Golkar)	655	1 961	1 994	3 465	3 673	11 748
5. Nasional Demokrat (Nasdem)	1 223	1 524	880	2 032	825	6 484
6. Gerakan Perubahan Indonesia (Garuda)	32	57	27	56	80	252
7. Berkarya	39	77	95	121	68	400
8. Keadilan Sejahtera (PKS)	360	823	1 041	1 843	1 196	5 263
9. Persatuan Indonesia (Perindo)	30	57	41	149	98	375
10. Persatuan Pembangunan (PPP)	102	188	192	272	309	1 063
11. Solidaritas Indonesia (PSI)	56	119	75	186	131	567
12. Amanat Nasional (PAN)	215	1 451	750	1 689	990	5 095
13. Hati Nurani Rakyat (Hanura)	143	463	260	374	350	1 590
14. Demokrat (PD)	435	997	1 366	2 034	1 414	6 246
15. Partai Aceh (PA)	2 781	3 455	6 542	4 141	5 202	22 121
16. Partai SIRA	44	113	367	242	228	994
17. Partai Daerah Aceh (PDA)	6	9	10	11	11	47
18. Partai Nanggroe Aceh (PNA)	348	522	391	509	398	2 168
19. Bulan Bintang (PBB)	37	68	122	161	109	497
20. Keadilan dan Persatuan Indonesia (PKPI)	18	17	13	47	24	119
<b>Jumlah /Total</b>	<b>8 068</b>	<b>15 693</b>	<b>17 283</b>	<b>24 305</b>	<b>18 321</b>	<b>83 670</b>

Catatan/Note : Pemilu pada tahun 2019/ election in 2019

Sumber/Source : Komisi Independen Pemilihan Kota Langsa/ Electoral Independent Commission of Langsa Municipality

**Tabel**  
**Table** 2.2.13

**Banyaknya Perolehan Suara Hasil Pemilu DPRK  
Berdasarkan Partai dan Kecamatan di Kota Langsa, 2019  
General Election Result for Local Parliament Based on The  
Party and Subdistrict in Langsa Municipality, 2019**

Partai Party	Jumlah Pemilih					Jumlah Total
	Langsa Timur	Langsa Lama	Langsa Barat	Langsa Baro	Langsa Kota	
(1)	(2)	(3)	(4)	(5)	(6)	(7)
1. Kebangkitan Bangsa (PKB)	49	36	58	63	52	258
2. Gerakan Indonesia Raya (Gerindra)	1 561	2 463	2 481	2 558	2 420	11 483
3. Demokrasi Indonesia Perjuangan (PDIP)	245	1 572	379	2 070	423	4 689
4. Golongan Karya (Golkar)	807	2 403	2 171	4 421	2 185	11 987
5. Nasional Demokrat (Nasdem)	388	650	365	1 579	767	3 749
6. Gerakan Perubahan Indonesia (Garuda)	37	53	15	12	28	145
7. Berkarya	57	88	507	493	97	1 242
8. Keadilan Sejahtera (PKS)	180	659	1 719	1 970	3 348	7 876
9. Persatuan Indonesia (Perindo)	17	40	18	81	108	264
10. Persatuan Pembangunan (PPP)	47	194	104	195	43	583
11. Solidaritas Indonesia (PSI)	25	20	47	124	54	270
12. Amanat Nasional (PAN)	36	225	524	899	1 477	3 161
13. Hati Nurani Rakyat (Hanura)	738	1 874	1 219	1 520	2 132	7 483
14. Demokrat (PD)	652	1 530	2 535	4 310	2 099	11 126
15. Partai Aceh (PA)	2 326	4 247	4 617	4 401	2 801	18 392
16. Partai SIRA	4	6	39	34	66	149
17. Partai Daerah Aceh (PDA)	3	5	6	2	3	19
18. Partai Nanggroe Aceh (PNA)	1 335	1 041	1 292	1 510	1 141	6 319
19. Bulan Bintang (PBB)	41	58	95	23	13	230
20. Keadilan dan Persatuan Indonesia (PKPI)	1	1	3	6	3	14
<b>Jumlah /Total</b>	<b>8 549</b>	<b>17 165</b>	<b>18 194</b>	<b>26 271</b>	<b>19 260</b>	<b>89 439</b>

Catatan/Note : Pemilu pada tahun 2019/ election in 2019

Sumber/Source : Komisi Independen Pemilihan Kota Langsa/ Electoral Independent Commission of Langsa Municipality

**Tabel**  
**Table 2.2.14**

**Banyaknya Perolehan Suara Hasil Pemilu DPD  
Berdasarkan Partai dan Kecamatan di Kota Langsa, 2019  
General Election Result for National Parliament Based on  
The Party and Subdistrict in Langsa Municipality, 2019**

Partai Party	Jumlah Pemilih					Jumlah Total
	Langsa Timur	Langsa Lama	Langsa Barat	Langsa Baro	Langsa Kota	
(1)	(2)	(3)	(4)	(5)	(6)	(7)
1. Dr. Ir. H. ABDULLAH PUTEH, M.Si.	792	2 205	1 623	3 872	2 213	10 705
2. ANDRI LISKA, S.I.Kom	90	298	98	373	154	1 013
3. H. ANWAR AHMAD, S.E., Ak.	123	332	135	461	241	1 292
4. BUKHARI MY, S.Sos	109	279	139	352	169	1 048
5. BURHANUDDIN DAUD	121	209	148	328	189	995
6. H. FACHRUL RAZI, M.I.P.	487	860	1 189	1 347	1 056	4 939
7. TGK. FACHRURRAZI HAMZAH, S.Pd	245	432	328	425	376	1 806
8. FADHLI ABDULLAH ADAM	33	93	36	119	63	344
9. FAJRAN ZAIN	279	319	487	767	434	2 286
10. Drs. H. GHAZALI ABBAS ADAN	236	338	1 030	781	1 199	3 584
11. Drs. HASANUDDIN DARJO, M.M.	58	99	64	207	100	528
12. dr. IRSALINA HUSNA AZWIR, S.H.	389	1 168	371	1 529	850	4 307
13. ISKANDAR, S.E.I.	130	207	310	283	194	1 124
14. MASRI GANDARA MARZUKI, S.H.	88	197	112	297	163	857
15. H. M. FADHIL RAHMI, Lc.	393	1 268	1 538	2 893	1 869	7 961
16. M. FAKHRUDDIN	23	70	70	132	68	363
17. MUHAMMAD ALI KUBA	23	43	92	109	45	312
18. H. MUKHLIS MUKHTAR, S.H.	59	185	117	130	171	662
19. H. MUNTASIR HAMID, S.H., M.H.	75	110	108	210	177	680
20. MURDANI	43	77	67	63	56	306
21. MURSALIN, S.H.I.	45	66	62	193	84	450
22. SUDIRMAN	3 414	4 232	7 943	6 854	7 437	29 880
23. TGK. T. ABDUL MUTHALIB	107	169	222	252	222	972
24. TARMILIS USMAN, S.E., M.Si	39	91	47	71	62	310
25. H. T. BACHRUM MANYAK	16	93	38	59	67	273
26. T. SAIFULLAH	20	29	53	115	43	260
<b>Jumlah /Total</b>	<b>7 437</b>	<b>13 469</b>	<b>16 427</b>	<b>22 222</b>	<b>17 702</b>	<b>77 257</b>

Catatan/Note : Pemilu pada tahun 2019/ election in 2019

Sumber/Source: Komisi Independen Pemilihan Kota Langsa/ Electoral Independent Commission of Langsa Municipality

## 2.3 SUMBER DAYA MANUSIA HUMAN RESOURCES

**Tabel** 2.3.1 **Jumlah Pegawai Negeri Sipil Menurut Jabatan dan Jenis Kelamin di Pemerintahan Kota Langsa, Desember 2020 dan Desember 2021**  
*Number of Civil Servants by Occupation and Sex in Langsa Municipality Government, December 2020 and December 2021*

Jabatan Occupation	2020		Jumlah Total
	Laki-laki Male	Perempuan Female	
(1)	(2)	(3)	(4)
Jabatan Pimpinan Tinggi Utama <i>Senior Executives</i>	-	-	-
Jabatan Pimpinan Tinggi Madya <i>Middle Executives</i>	-	-	-
Jabatan Pimpinan Tinggi Pratama <i>Junior Executives</i>	24	1	25
Administrator/Administrator	96	38	134
Pengawas/Supervisor	159	185	344
Eselon V/5th Echelon	3	10	13
Jabatan Fungsional Dosen <i>Certain Functional Position for Lecturer</i>	-	-	-
Jabatan Fungsional Guru <i>Certain Functional Position for Teacher</i>	137	770	907
Jabatan Fungsional Medis <i>Certain Functional Position for Medical Field</i>	144	640	784
Jabatan Fungsional Teknis <i>Certain Functional Position for Technical Field</i>	29	38	67
Jabatan Fungsional Umum/Pelaksana <i>General Functional Position</i>	654	668	1 322
<b>Jumlah/Total</b>	<b>1 246</b>	<b>2 350</b>	<b>3 596</b>

Lanjutan Tabel/*Continued Table 2.3.1*

Jabatan <i>Occupation</i>	2021		Jumlah <i>Total</i>
	Laki-laki <i>Male</i>	Perempuan <i>Female</i>	
(1)	(5)	(6)	(7)
Jabatan Pimpinan Tinggi Utama <i>Senior Executives</i>	-	-	-
Jabatan Pimpinan Tinggi Madya <i>Middle Executives</i>	-	-	-
Jabatan Pimpinan Tinggi Pratama <i>Junior Executives</i>	25	2	27
Administrator/ <i>Administrator</i>	96	37	133
Pengawas/ <i>Supervisor</i>	156	190	346
Eselon V/ <i>5th Echelon</i>	3	9	12
Jabatan Fungsional Dosen <i>Certain Functional Position for Lecturer</i>	-	-	-
Jabatan Fungsional Guru <i>Certain Functional Position for Teacher</i>	123	706	829
Jabatan Fungsional Medis <i>Certain Functional Position for Medical Field</i>	136	591	727
Jabatan Fungsional Teknis <i>Certain Functional Position for Technical Field</i>	31	40	71
Jabatan Fungsional Umum/Pelaksana <i>General Functional Position</i>	617	684	1 301
<b>Jumlah/<i>Total</i></b>	<b>1 187</b>	<b>2 259</b>	<b>3 446</b>

Sumber/*Source*: Badan Kepegawaian Negara (BKN)/*National Civil Service Agency*

**Tabel**  
**Table 2.3.2****Jumlah Pegawai Negeri Sipil Menurut Tingkat Pendidikan dan Jenis Kelamin di Pemerintahan Kota Langsa, Desember 2020 dan Desember 2021**  
**Number of Civil Servants by Educational Level and Sex in Langsa Municipality Government, December 2020 and December 2021**

Tingkat Pendidikan Educational Level	2020		
	Laki-laki Male	Perempuan Female	Jumlah Total
(1)	(2)	(3)	(4)
Sekolah Dasar (SD) Primary School	18	2	20
Sekolah Menengah Pertama (SMP) Junior High School	28	16	44
Sekolah Menengah Atas (SMA) Senior High School	344	278	622
Diploma I/Akta I Diploma I/Akta I	2	7	9
Diploma II/Akta II Diploma II/Akta II	6	20	26
Diploma III/Akta III Diploma III/Akta III	92	369	461
Diploma IV/Akta IV Diploma IV/Akta IV	23	33	56
S1/Sarjana Under Graduate/Bachelor	627	1 542	2 169
S2/Pasca Sarjana Graduate	106	83	189
S3/Doktor/Ph.D Post Graduate	-	-	-
<b>Jumlah/Total</b>	<b>1 246</b>	<b>2 350</b>	<b>3 596</b>

Lanjutan Tabel/Continued Table 2.3.2

Tingkat Pendidikan <i>Educational Level</i>	2021		
	Laki-laki <i>Male</i>	Perempuan <i>Female</i>	Jumlah <i>Total</i>
(1)	(5)	(6)	(7)
Sekolah Dasar (SD) <i>Primary School</i>	15	2	17
Sekolah Menengah Pertama (SMP) <i>Junior High School</i>	17	11	28
Sekolah Menengah Atas (SMA) <i>Senior High School</i>	322	232	554
Diploma I/Akta I <i>Diploma I/Akta I</i>	1	6	7
Diploma II/Akta II <i>Diploma II/Akta II</i>	6	18	24
Diploma III/Akta III <i>Diploma III/Akta III</i>	89	358	447
Diploma IV/Akta IV <i>Diploma IV/Akta IV</i>	24	38	62
S1/Sarjana <i>Under Graduate/Bachelor</i>	605	1 496	2 101
S2/Pasca Sarjana <i>Graduate</i>	108	97	205
S3/Doktor/Ph.D <i>Post Graduate</i>	-	1	1
<b>Jumlah/Total</b>	<b>1 187</b>	<b>2 259</b>	<b>3 446</b>

Sumber/Source: Badan Kepegawaian Negara (BKN)/National Civil Service Agency

**Tabel**  
**Table** 2.3.3

**Jumlah Pegawai Negeri Sipil Menurut Tingkat  
Kepangkatan dan Jenis Kelamin di Pemerintahan Kota  
Langsa, Desember 2020 dan Desember 2021**  
*Number of Civil Servants by Hierarchy and Sex in Langsa  
Municipality Government, December 2020 and December  
2021*

Pangkat/Golongan/Ruang Hierarchy	2020		
	Laki-laki Male	Perempuan Female	Jumlah Total
(1)	(2)	(3)	(4)
<b>Golongan I/Range I</b>	<b>43</b>	<b>17</b>	<b>60</b>
1. I/A (Juru Muda)/Junior Clerk	1	-	1
2. I/B (Juru Muda Tingkat I)/First Class Junior Clerk	14	1	15
3. I/C (Juru)/Clerk	16	7	23
4. I/D (Juru Tingkat I)/First Class Clerk	12	9	21
<b>Golongan II/Range II</b>	<b>327</b>	<b>254</b>	<b>581</b>
5. II/A (Pengatur Muda)/Junior Supervisor	22	14	36
6. II/B (Pengatur Muda Tingkat I) First Class Junior Supervisor	116	38	154
7. II/C (Pengatur)/Supervisor	77	133	210
8. II/D (Pengatur Tingkat I)/First Class Supervisor	112	69	181
<b>Golongan III/Range III</b>	<b>651</b>	<b>1 404</b>	<b>2 055</b>
9. III/A (Penata Muda)/Junior Superintendent	106	183	289
10. III/B (Penata Muda Tingkat I) First Class Junior Superintendent	138	292	430
11. III/C (Penata)/Superintendent	160	357	517
12. III/D (Penata Tingkat I)/First Class Superintendent	247	572	819
<b>Golongan IV/Range IV</b>	<b>225</b>	<b>675</b>	<b>900</b>
13. IV/A (Pembina)/Administrator	106	247	353
14. IV/B (Pembina Tingkat I)/First Class Administrator	94	392	486
15. IV/C (Pembina Utama Muda)/Junior Administrator	22	35	57
16. IV/D (Pembina Utama Madya)/Middle Administrator	3	-	3
17. IV/E (Pembina Utama)/Senior Administrator	-	1	1
<b>Jumlah/Total</b>	<b>1 246</b>	<b>2 350</b>	<b>3 596</b>



Lanjutan Tabel/Continued Table 2.3.3

Pangkat/Golongan/Ruang <i>Hierarchy</i>	2021		
	Laki-laki <i>Male</i>	Perempuan <i>Female</i>	Jumlah <i>Total</i>
(1)	(5)	(6)	(7)
<b>Golongan I/Range I</b>	<b>22</b>	<b>8</b>	<b>30</b>
1. I/A (Juru Muda)/ <i>Junior Clerk</i>	1		1
2. I/B (Juru Muda Tingkat I)/ <i>First Class Junior Clerk</i>	2	-	2
3. I/C (Juru)/ <i>Clerk</i>	17	4	21
4. I/D (Juru Tingkat I)/ <i>First Class Clerk</i>	2	4	6
<b>Golongan II/Range II</b>	<b>311</b>	<b>237</b>	<b>548</b>
5. II/A (Pengatur Muda)/ <i>Junior Supervisor</i>	29	17	46
6. II/B (Pengatur Muda Tingkat I) <i>First Class Junior Supervisor</i>	36	18	54
7. II/C (Pengatur)/ <i>Supervisor</i>	122	132	254
8. II/D (Pengatur Tingkat I)/ <i>First Class Supervisor</i>	124	70	194
<b>Golongan III/Range III</b>	<b>635</b>	<b>1 363</b>	<b>1 998</b>
9. III/A (Penata Muda)/ <i>Junior Superintendent</i>	105	180	285
10. III/B (Penata Muda Tingkat I) <i>First Class Junior Superintendent</i>	125	213	338
11. III/C (Penata)/ <i>Superintendent</i>	150	333	483
12. III/D (Penata Tingkat I)/ <i>First Class Superintendent</i>	255	637	892
<b>Golongan IV/Range IV</b>	<b>219</b>	<b>651</b>	<b>870</b>
13. IV/A (Pembina)/ <i>Administrator</i>	105	228	333
14. IV/B (Pembina Tingkat I)/ <i>First Class Administrator</i>	85	384	469
15. IV/C (Pembina Utama Muda)/ <i>Junior Administrator</i>	26	38	64
16. IV/D (Pembina Utama Madya)/ <i>Middle Administrator</i>	3	-	3
17. IV/E (Pembina Utama)/ <i>Senior Administrator</i>	-	1	1
<b>Jumlah/Total</b>	<b>1 187</b>	<b>2 259</b>	<b>3 446</b>

Sumber/Source: Badan Kepegawaian Negara (BKN)/National Civil Service Agency

**Tabel**  
**Table 2.3.4****Organisasi Perangkat Daerah (OPD) Pemerintah Kota  
Langsa 2021**  
**Government Office Units of Langsa Municipality, 2021**

<b>Instansi</b> <i>Agency</i>	<b>Alamat</b> <i>Address</i>	<b>Pejabat</b> <i>The Official</i>
(1)	(2)	(3)
Walikota	Jl. Darussalam No. 6-8 Langsa Telp. (0641) 22267, Fax (0641) 426261	Usman Abdullah, SE
Wakil Walikota	Jl. Darussalam No. 6-8 Langsa Telp. (0641) 22267, Fax (0641) 426262	Dr. Marzuki Hamid, MM
Sekretariat Daerah Kota Langsa	Jl. Darussalam No. 6-8 Langsa Telp. (0641) 22267, Fax (0641) 426261	Ir. Said Mahdum Majid
Sekretariat DPRK	Jl. Cut Nyak Dien No. 11 Langsa Telp. (0641) 21826, Fax (0641) 21401	Syamsul Bahri, S. Ag
Inspektorat	Jl. Prof. A. Masjid Ibrahim Lr. Peutua Bayeun No. 1 Langsa Telp. (0641) 23578 Fax. (0641) 22901	Syahrial, SE, AK
Badan Kepegawaian dan Pengembangan Sumber Daya Manusia	Jln. Prof. A. Majid Ibrahim No. 9 Sungai Pauh Langsa (eks Dinkes A. Timur) Telp. (0641) 20295 Fax. (0641) 21719	Samino, SH
Badan Pengelolaan Keuangan Daerah	Jln. Ahmad Yani No. 18 A Langsa Telp. (0641) 20368 Fax. (0641) 425566	Amri Alwi, SE, M.Si
Badan Perencanaan Pembangunan Daerah	Jln. Prof. A. Majid Ibrahim No. 313 Matang Seulimeng Langsa Telp. (0641) 23896 Fax. (0641) 23896	Muhammad Darfian, ST
Badan Penanggulangan Bencana Daerah	Jln. Ahmad Yani No. 99 Gp. Paya Bujok Seuleumak Langsa Baro Telp. (0641) 21019 Fax. (0641) 21019	Nursal Saputra, SSTP, MAP
Badan Kesatuan Bangsa dan Politik	Jln. Prof. Majid Ibrahim Langsa Telp. (0641) 426082 Fax. (0641) 426082	Agussalim, SH, MH
Dinas Kesehatan	Jln. Prof. A. Majid Ibrahim Komplek BTN Seuriget Blok J Kota Langsa Telp. (0641) 21218 Fax. (0641) 21218	dr. Herman I
Dinas Pendidikan dan Kebudayaan	Jl. Prof. A. Majid Ibrahim (di depan Eks SKB Aceh Timur) Langsa Telp. (0641) 21174 Fax. (0641) 20855	Dra. Suhartini, M.Pd
Dinas Perhubungan	Jln. H. Agussalim No. 10 Langsa Telp. (0641) 23236, 22289 Fax. (0641) 22289	Samsul Bahri, SE

Lanjutan Tabel/*Continued Table 2.3.4*

<b>Instansi</b> <i>Agency</i>	<b>Alamat</b> <i>Address</i>	<b>Pejabat</b> <i>The Official</i>
(1)	(2)	(3)
Dinas Pekerjaan Umum Dan Perumahan Rakyat	Jln. Panglima Polem No. 37 Langsa Kota Telp. (0641) 20531 Fax. (0641) 20531	Muharram, ST, M.Si
Dinas Kependudukan dan Pencatatan Sipil	Jln. Panglima Polem Gp. Jawa Belakang Langsa Telp. (0641) 21794 Fax. (0641) 21794	-
Dinas Syariah'at Islam	Jln. Jend. A. Yani Komp. Stasiun PJKA Telp. (0641) 426457 Fax. (0641) -	Aji Asmanuddin, S.Ag, MA
Dinas Perindustrian, Perdagangan, Koperasi dan Usaha Kecil Menengah	Jln. P. Polem Komp Perkantoran No. 04 Langsa Telp. (0641) 425213 Fax. (0641) 425213	Mahlil, SH
Dinas Pangan, Pertanian, Kelautan dan Perikanan	Jln. Pertanian No. 211 Lr B Langsa Baro Telp. (0641) 7001213 Fax. (0641) 426462	Banta Ahmad, S.ST.Pi
Dinas Sosial	Jln. Cut Nyak Dhien No. 24 Gampong Jawa Tengah Telp. (0641) 424290 Fax. (0641) 21922	Armia, SP
Dinas Pemberdayaan Perempuan, Perlindungan Anak, Pengendalian Penduduk dan Keluarga Berencana	Jln. Panglima Polem Komp. Perkantoran No. 1 Gp. Jawa Belakang, Langsa Telp. (0641) 22714 Fax. (0641) 22714	Amrawati, SKM, M. KM
Dinas Lingkungan Hidup	Jln. Prof. A. Majid Ibrahim No. 100 Langsa Kota, Kota Langsa Telp. (0641) 426192 Fax. (0641) 426192	Ridwanullah, SSTP, MSP
Dinas Komunikasi dan Informatika	Jln. Syiah Kuala No. 50 Gp. Tualang Teungoh Kota Langsa Telp. (0641) 4840634	M. Husin, S.Sos.
Dinas Penanaman Modal dan Pelayanan Terpadu Satu Pintu	Jln. Panglima Polem No 41 Kec. Langsa Kota Telp. (0641) 424416 Fax. (0641) 7444007	Ir. Abdul Qaiyum
Dinas Pemuda, Olah Raga dan Pariwisata	Jln. Ahmad Yani Gp. Paya Bujuk Seulemak Kec. Langsa Baro, Langsa Telp. (0641) 426611 Fax. (0641) 425295	Dr. Iqbal, M.Pd
Dinas Perpustakaan dan Kearsipan	Jln. Cut Nyak Dhien No. 23 Langsa Kota Telp. (0641) - 20941 Fax. (0641) -	M. Syarif, S.Pd
Dinas Pemberdayaan Masyarakat dan Gampong	Jln. Tgk. Chik Thaib Telp. (0641) 23521 Fax. (0641) 23421	Al Azmi, S.STP, M.AP

Lanjutan Tabel/Continued Table 2.3.4

Instansi <i>Agency</i>	Alamat <i>Address</i>	Pejabat <i>The Official</i>
(1)	(2)	(3)
Satuan Polisi Pamong Praja dan Wilayahul Hisbah	Jln. Ahmad Yani Langsa Kota, Kota Langsa Telp. (0641) 7444284 Fax. (0641) 7444284	<b>Rudi Selamat, S.P.</b>
Rumah Sakit Umum Daerah	Jln. Jend. A. Yani No. 1 Langsa Telp. (0641) 21457, 22051 Fax. (0641) 22051	Dr. Helmiza Fahry, Sp.OT
Korp Pegawai Republik Indonesia	Jln. Darussalam No. 6-8 - Kota Langsa	Herlina, SP
Majelis Adat Aceh	Jl. T. Fakinah No. 2 Gp. Jawa Muka Kec. Langsa Kota	Muhammad Fauzi, ST
Majelis Permusyawaratan Ulama	Jln. Prof. Majid Ibrahim - Kota Langsa	M. Rizal, S.Ag
Majelis Pendidikan Daerah	Jl. TM. Zein No.44 Gp. Daulat Langsa	Sudarto, S.Pd
Baitul Mal	Jln.Ahmad Yani No. 18 Kota Langsa Telp. (0641) - 21830 Fax. (0641) - 21830	Syahril, SE
Kecamatan Langsa Kota	Jln.Ahmad Yani Langsa Kota Telp. (0641) 425295 Fax. (0641) 425884	Heri Setiawan, S.STP, MSP
Kecamatan Langsa Timur	Jln. Langsa-Medan Km. 7,5 Gp. Seunebok Antara Telp. (0641) 7001819 Fax. (0641) -	Hendri Soenandar, SSTP, M.Si
Kecamatan Langsa Barat	Jln. Prof. A. Majid Ibrahim Kota Langsa Telp. (0641) 20010 Fax. (0641) 426802	Hady Wijaya, SSTP, MSP
Kecamatan Langsa Lama	Jln. Baru No. 1, Gp. Sidodadi Telp. (0641) 21495 Fax. (0641) -	Zakaria, SE
Kecamatan Langsa Baro	Jln. BTN ABRI No. 8 Gp. Geudubang Aceh-Kota Langsa Telp. (0641) 424295 Fax. (0641) -	Zaldi Sofyan, SSTP, MSP
Kantor Kementerian Agama Kota Langsa	Jln. Jendral Ahmad Yani No. 10 Langsa Telp. (0641) 23002 Fax. (0641) 22545	Drs. Salahuddin, M. Pd
Kepolisian Resor Langsa	Jl. Veteran No.60, Gampong Teungoh, Langsa Kota Telp. (0641) 21778 Fax. (0641) 21778	AKBP. Agung Kanigoro Nusanoro, SH, SIK, MH

Sumber/Source: Bagian Organisasi dan Kepegawaian Sekretariat Daerah Kota Langsa /Organization and Civil Service Section of Regional Secretariat of Langsa Municipality

**Tabel**  
**Table** 2.3.5

**Banyaknya Pegawai Negeri Sipil Daerah Menurut Instansi dan Golongan di Kota Langsa, 2021**  
*Number of Regional Civil Servant by Institution and Rank in Langsa Municipality, 2021*

Instansi Agency	Golongan / Rank				Jumlah Total
	I	II	III	IV	
(1)	(2)	(3)	(4)	(5)	(6)
<b>Pemerintah Kota</b>	<b>1</b>	<b>45</b>	<b>176</b>	<b>46</b>	<b>268</b>
Sekretariat Daerah	-	19	112	25	156
Sekretariat DPRK	-	8	19	4	31
Inspektorat	-	3	30	13	46
Sekretariat MPU	1	4	5	1	11
Sekretariat Baitul Mal	-	4	5	-	9
Sekretariat MPD	-	3	2	2	7
Sekretariat MAA	-	4	3	1	8
<b>Badan</b>	<b>2</b>	<b>59</b>	<b>185</b>	<b>31</b>	<b>277</b>
Badan Kepegawaian dan Pengembangan Sumber Daya Manusia	-	10	30	5	45
Badan Kesatuan Bangsa dan Politik	-	2	15	6	23
Badan Perencanaan Pembangunan Daerah	-	4	26	6	36
Badan Penanggulangan Bencana Daerah	-	5	17	3	25
Badan Pengelolaan Keuangan Daerah	-	13	76	5	94
Satuan Polisi Pamong Praja dan Wilayahatul Hisbah	2	25	21	6	54
<b>Dinas</b>	<b>16</b>	<b>198</b>	<b>464</b>	<b>100</b>	<b>778</b>
Dinas Lingkungan Hidup	13	67	19	3	102
Dinas Pemberdayaan Masyarakat dan Gampong	-	4	13	4	21
Dinas Pemberdayaan Perempuan, Perlindungan Anak, Pengendalian Penduduk dan KB	-	6	18	5	29

Lanjutan Tabel/Continued Table 2.3.5

Instansi Agency	Golongan / Rank				Jumlah Total
	I	II	III	IV	
(1)	(2)	(3)	(4)	(5)	(6)
Dinas Perindustrian, Perdagangan, Koperasi dan UKM	-	3	25	5	33
Dinas Pangan, Pertanian, Kelautan dan Perikanan	-	11	72	9	92
Dinas Kependudukan dan Pencatatan Sipil	-	9	16	2	27
Dinas Kesehatan	-	5	42	18	65
Dinas Pekerjaan Umum dan Perumahan Rakyat	-	16	47	5	68
Dinas Pemuda, Olahraga dan Pariwisata	-	3	21	5	29
Dinas Pendidikan dan Kebudayaan	3	45	80	27	155
Dinas Perhubungan	-	7	10	3	20
Dinas Sosial	-	8	18	2	28
Dinas Syariah Islam dan Pendidikan Dayah	-	2	21	5	28
Dinas Komunikasi dan Informatika	-	1	18	2	21
Dinas Penanaman Modal dan Pelayanan Terpadu Satu Pintu	-	4	22	3	29
Dinas Perpustakaan dan Kearsipan	-	7	22	2	31
<b>Kecamatan:</b>	<b>3</b>	<b>69</b>	<b>90</b>	<b>6</b>	<b>168</b>
Kecamatan Langsa Barat	1	15	18	-	34
Kecamatan Langsa Baro	1	13	17	1	32
Kecamatan Langsa Kota	1	13	22	1	37
Kecamatan Langsa Lama	-	20	15	2	37
Kecamatan Langsa Timur	-	8	18	2	28

Lanjutan Tabel/*Continued Table 2.3.5*

Instansi Agency	Golongan / Rank				Jumlah Total
	I	II	III	IV	
(1)	(2)	(3)	(4)	(5)	(6)
<b>Sarana Kesehatan</b>	<b>6</b>	<b>163</b>	<b>653</b>	<b>194</b>	<b>1 016</b>
RSUD	6	83	336	131	556
UPTD Puskesmas Langsa Kota	-	14	77	10	101
UPTD Puskesmas Langsa Timur	-	22	57	8	87
UPTD Puskesmas Langsa Baro	-	14	60	20	94
UPTD Puskesmas Langsa Barat	-	15	55	11	81
UPTD Puskesmas Langsa Lama	-	15	54	12	81
UPTD Laboratorium Kesehatan	-	-	14	2	16
<b>Sarana Pendidikan</b>	<b>1</b>	<b>9</b>	<b>446</b>	<b>485</b>	<b>941</b>
TK	-	-	44	23	67
SD/MI	1	5	243	265	514
SMP/MTs	-	4	159	197	360
<b>Jumlah/Total</b>	<b>29</b>	<b>543</b>	<b>2 014</b>	<b>862</b>	<b>3 448</b>

Catatan/Note: Badan Kepegawaian dan Pengembang Sumber daya Daya Manusia Kota Langsa  
 Sumber/Source: *Personnel, Education, and Training Agency of Langsa Municipality*

**Tabel**  
**Table** 2.3.6

**Banyaknya Pegawai Negeri Sipil Daerah Menurut Instansi dan Jabatan di Kota Langsa, 2021**  
**Number of Regional Civil Servant by Institution and Position in Langsa Municipality, 2021**

Instansi Agency	Eselon / Echelon					Fungsional	Jumlah Total
	II	III	IV	V	Staff Staff		
(1)	(2)	(3)	(4)	(5)	(6)	(7)	(8)
<b>Pemerintah Kota</b>	9	17	41	-	162	39	268
Sekretariat Daerah	7	7	27	-	101	14	156
Sekretariat DPRK	1	3	5	-	22	-	31
Inspektorat	1	4	2	-	14	25	46
Sekretariat MPU	-	1	1	-	9	-	11
Sekretariat Baitul Mal	-	-	2	-	7	-	9
Sekretariat MPD	-	1	2	-	4	-	7
Sekretariat MAA	-	1	2	-	5	-	8
<b>Badan</b>	6	28	71	-	172	-	277
Badan Kepegawaian dan Pengembangan Sumber Daya Manusia	1	3	8	-	33	-	45
Badan Kesatuan Bangsa dan Politik	1	5	11	-	6	-	23
Badan Perencanaan Pembangunan Daerah	1	5	15	-	15	-	36
Badan Penanggulangan Bencana Daerah	1	4	9	-	11	-	25
Badan Pengelolaan Keuangan Daerah	1	6	17	-	70	-	94
Satuan Polisi Pamong Praja dan Wilayahatul Hisbah	1	5	11	-	37	-	54
<b>Dinas</b>	16	70	181	-	433	78	778
Dinas Lingkungan Hidup	1	4	7	-	90	-	102
Dinas Pemberdayaan Masyarakat dan Gampong	1	3	8	-	9	-	21



Lanjutan Tabel/*Continued Table 2.3.6*

Instansi Agency	Eselon / Echelon					Staf Staff	Fung Sion al	Jumlah Total
	II	III	IV	V				
(1)	(2)	(3)	(4)	(5)	(6)	(7)	(8)	
Dinas Pemberdayaan Perempuan, Perlindungan Anak, Pengendalian Penduduk dan KB	1	5	11	-	12	-	29	
Dinas Perindustrian, Perdagangan, Koperasi dan UKM	1	4	13	-	15	-	33	
Dinas Pangan, Pertanian, Kelautan dan Perikanan	1	7	20	-	29	35	92	
Dinas Kependudukan dan Pencatatan Sipil	1	4	10	-	12	-	27	
Dinas Kesehatan	1	4	13	-	47	-	65	
Dinas Pekerjaan Umum dan Perumahan Rakyat	1	6	17	-	44	-	68	
Dinas Pemuda, Olahraga dan Pariwisata	1	5	10	-	13	-	29	
Dinas Pendidikan dan Kebudayaan	1	6	16	-	94	38	155	
Dinas Perhubungan	1	3	8	-	8	-	20	
Dinas Sosial	1	3	8	-	16	-	28	
Dinas Syariah Islam dan Pendidikan Dayah	1	4	15	-	8	-	28	
Dinas Komunikasi dan Informatika	1	3	7	-	10	-	21	
Dinas Penanaman Modal dan Pelayanan Terpadu Satu Pintu	1	5	10	-	13	-	29	
Dinas Perpustakaan dan Kearsipan	1	4	8	-	13	5	31	
<b>Kecamatan:</b>	-	10	35	-	123	-	168	
Kecamatan Langsa Barat	-	2	7	-	25	-	34	
Kecamatan Langsa Baro	-	2	7	-	23	-	32	
Kecamatan Langsa Kota	-	2	7	-	28	-	37	

Lanjutan Tabel/Continued Table 2.3.6

Instansi Agency	Eselon / Echelon				Staf Staff	Fung Sion al	Jumlah Total
	II	III	IV	V			
(1)	(2)	(3)	(4)	(5)	(6)	(7)	(8)
Kecamatan Langsa Lama	-	2	7	-	28	-	37
Kecamatan Langsa Timur	-	2	7	-	19	-	28
<b>Sarana Kesehatan</b>	-	8	10	-	210	788	1 016
RSUD	-	8	10	-	142	396	556
UPTD Puskesmas Langsa Kota	-	-	-	-	2	99	101
UPTD Puskesmas Langsa Timur	-	-	-	-	22	65	87
UPTD Puskesmas Langsa Baro	-	-	-	-	12	82	94
UPTD Puskesmas Langsa Barat	-	-	-	-	14	67	81
UPTD Puskesmas Langsa Lama	-	-	-	-	16	65	81
UPTD Laboratorium Kesehatan	-	-	-	-	2	14	16
<b>Sarana Pendidikan</b>	-	-	-	-	9	932	941
TK	-	-	-	-	-	67	67
SD/MI	-	-	-	-	4	510	514
SMP/MTs	-	-	-	-	5	355	360
<b>Jumlah/Total</b>	<b>31</b>	<b>133</b>	<b>338</b>	<b>-</b>	<b>1 109</b>	<b>1 837</b>	<b>3 448</b>

Sumber/Source: Bagian Organisasi dan Kepegawaian Sekretariat Daerah Kota Langsa /Organization and Civil Service Section of Regional Secretariat of Langsa Municipality

## 2.4 KEUANGAN PEMERINTAH GOVERNMENT FINANCE

**Tabel 2.4.1** Realisasi Pendapatan Pemerintah Kota Langsa Menurut Jenis Pendapatan (Rupiah), 2018–2021  
*Actual Langsa Municipality Government Revenues by Kind of Revenues (Rupiahs), 2018–2021*

Jenis Pendapatan/Kind of Revenues	2018	2019
(1)	(2)	(3)
<b>1. Pendapatan Asli Daerah</b>	<b>121 358 576 034,93</b>	<b>120 504 670 904,23</b>
1.1. Pajak Daerah	13 428 662 525,00	14 338 755 716,00
1.2. Hasil Retribusi Daerah	4 439 975 079,66	4 007 455 080,00
1.3. Hasil Pengelolaan Kekayaan Daerah yang Dipisahkan	1 004 855 566,00	1 077 991 273,42
1.4. Penerimaan Zakat, Infaq dan Sadaqah	3 163 211 905,61	4 412 387 380,04
1.5. Lain-lain PAD yang sah	99 321 870 958,66	96 668 081 454,77
<b>2. Dana Perimbangan</b>	<b>593 621 554 571,00</b>	<b>617 782 373 399,00</b>
2.1. Bagi Hasil Pajak/Bagi Hasil Bukan Pajak	17 662 766 108,00	14 785 376 334,00
2.2. Dana Alokasi Umum	444 012 586 000,00	456 700 561 000,00
2.3. Dana Alokasi Khusus	131 946 202 463,00	146 296 436 065,00
<b>3. Lain-lain Pendapatan Daerah Yang Sah</b>	<b>91 657 578 316,72</b>	<b>171 501 706 993,71</b>
3.1. Pendapatan Hibah	17 124 120 000,00	16 515 040 000,00
3.2. Dana Bagi Hasil dari Provinsi dan Pemerintah Daerah Lainnya	21 073 725 317,72	19 083 096 695,71
3.3. Dana Penyesuaian dan Otonomi Khusus	53 459 732 999,00	57 772 686 997,00
3.4. Bantuan Keuangan dari Provinsi atau Pemerintah Daerah Lainnya		78 130 883 301,00
<b>Jumlah/Total</b>	<b>806 637 708 922,65</b>	<b>909 788 751 296,94</b>

Lanjutan Tabel/*Continued Table 2.4.1*

Jenis Pendapatan/ <i>Kind of Revenues</i>	2020	2021*
(1)	(4)	(5)
<b>1. Pendapatan Asli Daerah</b>	<b>129 027 902 889,37</b>	<b>109 167 902 449,20</b>
1.1. Pajak Daerah	15 346 995 749,00	15 479 103 788,00
1.2. Hasil Retribusi Daerah	3 657 591 595,00	3 432 885 390,00
1.3. Hasil Pengelolaan Kekayaan Daerah yang Dipisahkan	1 019 953 168,00	833 278 387,00
1.4. Penerimaan Zakat, Infaq dan Sadaqah	4 280 232 192,07	5 359 157 819,36
1.5. Lain-lain PAD yang sah	104 723 130 185,30	84 063 477 064,84
<b>2. Dana Perimbangan</b>	<b>520 941 107 171,00</b>	<b>675 523 905 213,00</b>
2.1. Bagi Hasil Pajak/Bagi Hasil Bukan Pajak	14 053 003 198,00	93 817 966 349,00
2.2. Dana Alokasi Umum	414 459 534 000,00	407 519 092 000,00
2.3. Dana Alokasi Khusus	92 428 569 973,00	174 186 846 864,00
<b>3. Lain-lain Pendapatan Daerah Yang Sah</b>	<b>154 921 649 212,00</b>	<b>116 512 938 706,00</b>
3.1. Pendapatan Hibah	18 280 933 100,00	17 602 440 000,00
3.2. Dana Bagi Hasil dari Provinsi dan Pemerintah Daerah Lainnya	28 991 428 763,00	26 147 613 842,00
3.3. Dana Penyesuaian dan Otonomi Khusus	72 649 287 349,00	-
3.4. Bantuan Keuangan dari Provinsi atau Pemerintah Daerah Lainnya	35 000 000 000,00	72 762 884 864,00
<b>Jumlah/Total</b>	<b>804 890 659 272,37</b>	<b>901 204 746 368,20</b>

Catatan/*Note*: Realisasi *Unaudited*Sumber/*Source*: Badan Pengelola Keuangan Daerah Kota Langsa/ *Regional Financial Management Agency of Langsa Municipality*

**Tabel**  
**Table** 2.4.2

**Realisasi Belanja Pemerintah Kota Langsa Menurut Jenis Belanja (Rupiah), 2018–2021**  
**Actual Langsa Municipality Government Expenditures by Kind of Expenditures (Rupiahs), 2018–2021**

Jenis Pendapatan <i>Kind of Revenues</i>	2018	2019
(1)	(2)	(3)
<b>1. Belanja Tidak Langsung</b>	<b>411 407 557 518,00</b>	<b>427 664 927 075,00</b>
1.1. Belanja Pegawai	295 005 804 761,00	303 724 747 754,00
1.2. Belanja Hibah	9 624 200 000,00	11 178 531 000,00
1.3. Belanja Bantuan Sosial	4 471 411 000,00	4 411 200 000,00
1.4. Belanja Bagi Hasil Kepada Provinsi/Kabupaten/Kota dan Pemerintah Desa	1 571 242 255,00	2 016 400 534,00
1.5. Belanja Bantuan Keuangan kepada Provinsi/ Kabupaten/Kota dan Pemerintah Desa	100 734 899 502,00	106 159 047 787,00
1.6. Belanja Tidak Terduga	0,00	175 000 000,00
<b>2. Belanja Langsung</b>	<b>380 627 614 194,00</b>	<b>502 644 399 589,95</b>
2.1. Belanja Pegawai	75 529 765 051,00	82 415 713 917,00
2.2. Belanja Barang dan Jasa	189 619 745 201,00	221 636 434 682,34
2.3. Belanja Modal	115 478 103 942,00	198 592 250 990,61
<b>Jumlah/Total</b>	<b>792 035 171 712,00</b>	<b>930 309 326 664,95</b>

Lanjutan Tabel/*Continued Table 2.4.2*

Jenis Pendapatan <i>Kind of Revenues</i>	2020	2021*
(1)	(4)	(5)
<b>1. Belanja Tidak Langsung</b>	<b>368 715 053 159,00</b>	<b>482 394 529 087,60</b>
1.1. Belanja Pegawai	299 147 514 467,00	304 215 339 805,00
1.2. Belanja Hibah	8 625 350 000,00	24 493 513 328,60
1.3. Belanja Bantuan Sosial	3 962 297 000,00	47 008 796 232,00
1.4. Belanja Bagi Hasil Kepada Provinsi/Kabupaten/Kota dan Pemerintah Desa	2 097 777 450,00	2 223 029 490,00
1.5. Belanja Bantuan Keuangan kepada Provinsi/Kabupaten/Kota dan Pemerintah Desa	44 122 743 704,00	102 650 795 509,00
1.6. Belanja Tidak Terduga	10 759 370 538,00	1 803 054 723,00
<b>2. Belanja Langsung</b>	<b>434 629 802 731,04</b>	<b>402 688 878 127,59</b>
2.1. Belanja Pegawai	82 447 487 873,00	7 011 975 000,00
2.2. Belanja Barang dan Jasa	186 746 315 274,86	211 308 401 942,00
2.3. Belanja Modal	165 435 999 583,18	184 368 501 185,59
<b>Jumlah/Total</b>	<b>803 344 855 890,04</b>	<b>885 083 407 215,19</b>

Catatan/Note: Realisasi *Unaudited*

Sumber/Source: Badan Pengelola Keuangan Daerah Kota Langsa/ *Regional Financial Management Agency of Langsa Municipality*

**Tabel**  
**Table** 2.4.3

**Target dan Realisasi Pendapatan Asli Daerah (PAD) Kota Langsa (Rupiah) Tahun Anggaran 2021**  
**Local Revenue Target and Realization of Langsa Government (Rupiahs) in Fiscal Year of 2021**

Jenis Pendapatan Kind of Revenues	Target Target	Realisasi Realization
(1)	(2)	(3)
<b>Pajak Daerah</b>	<b>19 410 884 126,00</b>	<b>15 479 103 788,00</b>
1. Pajak Hotel	870 000 000,00	536 440 993,00
2. Pajak Restoran	1 250 000 000,00	1 229 620 003,00
3. Pajak Hiburan	25 000 000,00	9 900 000,00
4. Pajak Reklame	350 000 000,00	351 450 610,00
5. Pajak Penerangan Jalan PLN	8 160 000 000,00	7 834 521 347,00
6. Pajak Pengambilan bahan galian golongan C	380 000 000,00	594 068 714,00
7. Pajak Parkir	20 000 000,00	27 860 000,00
8. Pajak Sarang Burung Walet	30 000 000,00	26 896 000,00
9. Pajak Air Bawah Tanah	80 000 000,00	45 816 000,00
10. Pajak Bumi dan Bangunan (PBB)	4 245 884 126,00	1 677 892 576,00
11. Bea Perolehan Hak Atas Tanah dan Bangunan (BPHTB)	4 000 000 000,00	3 144 637 545,00
<b>Retribusi Daerah</b>	<b>6 296 956 136,00</b>	<b>3 432 885 390,00</b>
a. . Retribusi Jasa Umum	2 706 856 136,00	2 177 560 630,00
1. Retribusi Pelayanan Kesehatan-Puskesmas	859 080 900,00	840 149 146,00
2. Retribusi Pelayanan Kesehatan-Puskesmas Keliling	25 000 000,00	-
3. Retribusi Pelayanan Persampahan/Kebersihan	-	-
4. Retribusi Parkir di Tepi Jalan Umum	750 000 000,00	700 000 000,00
5. Retribusi Pelayanan Pasar - Kios	825 000 000,00	395 267 000,00
6. Retribusi PKB Mobil Penumpang-Minibus	-	3 750 000,00
7. Retribusi PKB - Mobil Bus - Bus	-	-
8. Retribusi PKB - Mobil Barang/Beban - Truck	-	-
9. Retribusi Alat Penanggulangan Kebakaran	30 575 500,00	10 065 000,00
10. Pemanfaatan Ruang untuk Menara Telekomunikasi - LRA	217 199 736,00	228 329 484,00

Lanjutan Tabel/*Continued Table 2.4.3*

Jenis Pendapatan <i>Kind of Revenues</i>	Target <i>Target</i>	Realisasi <i>Realization</i>
(1)	(2)	(3)
b. Retribusi Jasa Usaha	2 563 100 000,00	978 542 760,00
1. Retribusi Pemakaian Daerah - Penyewaan Tanah dan Bangunan	1 219 780 000,00	563 334 760,00
2. Retribusi Pemakaian Kekayaan Daerah - Laboratorium	700 000 000,00	223 045 000,00
3. Retribusi Pemakaian Kekayaan Daerah - Kendaraan Bermotor	437 000 000,00	57 550 000,00
4. Retribusi Tempat Pelelangan Ternak	25 550 000,00	19 301 000,00
5. Retribusi Terminal - Fasilitas Lainnya di Lingkungan Terminal	-	-
6. Retribusi Tempat Khusus Parkir	-	-
7. Retribusi Pemeriksaan Kesehatan Hewan Sebelum dipotong	35 770 000,00	23 372 000,00
8. Retribusi Penjualan Produksi Usaha Daerah	15 000 000,00	-
9. Retribusi Penyediaan dan/atau Penyedotan Kakus	130 000 000,00	91 940 000,00
c. Retribusi Perizinan Tertentu	1 027 000 000,00	276 782 000,00
1. Retribusi Izin Mendirikan Bangunan	650 000 000,00	270 389 000,00
2. Retribusi Izin Gangguan Tempat Usaha / Kegiatan kepada Orang Pribadi	-	-
3. Retribusi Pemberian Izin Trayek Kepada Orang Pribadi	350 000 000,00	3 000 000,00
4. Retribusi Pemberian Izin Usaha Perikanan kepada Orang Pribadi	27 000 000,00	3 393 000,00
<b>Hasil Pengelolaan Kekayaan Daerah yang Dipisahkan.</b>	<b>1 290 000 000,00</b>	<b>833 278 387,00</b>
1. Bagian Laba Atas Penyertaan Modal pada Perusahaan Milik Daerah / BUMD	1 290 000 000,00	833 278 387,00



Lanjutan Tabel/*Continued Table 2.4.3*

Jenis Pendapatan <i>Kind of Revenues</i>	Target <i>Target</i>	Realisasi <i>Realization</i>
(1)	(2)	(3)
<b>Penerimaan Zakat, Infaq dan Sadaqah.</b>	<b>4 200 000 000,00</b>	<b>5 359 157 819,36</b>
1. Penerimaan Zakat	3 000 000 000,00	2 881 405 300,22
2. Penerimaan Infaq	1 200 000 000,00	2 477 752 519,14
<b>Lain-lain PAD yang Sah.</b>	<b>112 810 643 851,00</b>	<b>84 063 477 064,84</b>
1. Penerimaan Jasa Giro	800 000 000,00	375 929 513,86
2. Penerimaan Bunga Deposito	1 500 000 000,00	534 149 357,18
3. Penerimaan Denda Retribusi	400 000 000,00	974 763 458,80
4. Tuntutan Ganti Kerugian Daerah (TGR)	-	353 670 751,00
5. Pendapatan Denda Keterlambatan Pelaksanaan Pekerjaan	2 200 000 000,00	206 427 200,00
6. Pendapatan Denda atas Pelanggaran Peraturan Daerah	-	4 175 000,00
7. Pendapatan dan Pengembalian	4 318 804 682,00	302 879 366,00
8. Pendapatan Badan Layanan Umum Daerah (BLUD)	98 852 182 671,00	77 393 474 818,00
9. Lain-lain PAD yang sah lainnya	-	5 819 100,00
10. Pendapatan Dana Kapitasi JKN	4 739 656 498,00	3 912 188 500,00
<b>Jumlah/Total</b>	<b>2021</b>	<b>144 008 484 113,00</b>
	<b>2020</b>	<b>159 592 856 511,00</b>
	<b>2019</b>	<b>153 718 784 258,00</b>
		<b>120 504 670 904,23</b>

Sumber/Source: Badan Pengelola Keuangan Daerah Kota Langsa/ *Regional Financial Management Agency of Langsa Municipality*

**Tabel**  
**Table 2.4.4**

**Rekapitulasi Jumlah Dana Gampong (ADG) bersumber dari Anggaran Pendapatan dan Belanja Negara (APBN) Tahun Anggaran 2021 menurut Kecamatan di Kota Langsa, 2021**  
**Recapitulation of Village Fund Allocation by Sub District in Langsa, 2021**

Kecamatan Subdistrict	Jumlah Gampong Number of Villages	Alokasi Dana Gampong (ADG) (Rp) Village Fund Allocation (Rp)
(1)	(2)	(3)
Langsa Timur	16	12 876 703 000,00
Langsa Lama	15	12 592 065 000,00
Langsa Barat	13	13 099 922 000,00
Langsa Baru	12	12 431 764 000,00
Langsa Kota	10	9 705 887 000,00
<b>2021</b>	<b>66</b>	<b>60 706 341 000,00</b>
<b>Jumlah/Total</b>	<b>2020</b>	<b>59 424 404 000,00</b>
	<b>2019</b>	<b>57 772 687 000,00</b>

Sumber/Source: Badan Pemberdayaan Masyarakat dan Gampong/ Society and Village Empowerment Board of Langsa Municipality

**Tabel**  
**Table** 2.4.5

**Rekapitulasi Jumlah Dana Gampong (ADG) bersumber dari Anggaran Pendapatan dan Belanja Kota (APBK) menurut Kecamatan di Kota Langsa, 2021**  
*Recapitulation of Village Fund Allocation by Sub District in Langsa, 2021*

Kecamatan Subdistrict	Jumlah Gampong Number of Villages	Alokasi Dana Gampong (ADG) (Rp) Village Fund Allocation (Rp)
(1)	(2)	(3)
Langsa Timur	16	9 537 147 511,00
Langsa Lama	15	9 720 939 504,00
Langsa Barat	13	9 007 199 284,00
Langsa Baru	12	8 382 240 936,00
Langsa Kota	10	7 867 724 196,00
<b>2021</b>	<b>66</b>	<b>44 515 251 431,00</b>
<b>Jumlah/Total</b> 2020	<b>66</b>	<b>45 445 051 141,00</b>
2019	<b>66</b>	<b>49 734 788 515,00</b>

Sumber/Source: Badan Pemberdayaan Masyarakat dan Gampong/ Society and Village Empowerment Board of Langsa Municipality

**Tabel**  
**Table 2.4.6****Pokok Ketetapan PBB Pedesaan dan Perkotaan Menurut Kecamatan Kota Langsa (Rupiah), 2021**  
**Soil and Building Tax (PBB) For Rural and Urban by Sub District in Langsa (Rupiahs), 2021**

<b>Kecamatan Subdistrict</b>	<b>Pedesaan Rural</b>	<b>Perkotaan Urban</b>	<b>Jumlah Total</b>
(1)	(2)	(3)	(4)
Langsa Timur	-	317 427 345,00	317 427 345,00
Langsa Lama	-	452 827 351,00	452 827 351,00
Langsa Barat	-	959 150 779,00	959 150 779,00
Langsa Baru	-	1 445 959 020,00	1 445 959 020,00
Langsa Kota	-	1 581 125 133,00	1 581 125 133,00
<b>2021</b>	-	<b>4 756 489 628,00</b>	<b>4 756 489 628,00</b>
<b>Jumlah/Total</b>	<b>2020</b>	...	...
	<b>2019</b>	<b>4 653 607 400,00</b>	<b>4 653 607 400,00</b>

Sumber/Source: Badan Pengelola Keuangan Daerah Kota Langsa/ Regional Financial Management Agency of Langsa Municipality

**Tabel**  
**Table** 2.4.7

**Rencana dan Realisasi Penerimaan PBB dan BPHTB  
Menurut Sektor di Kota Langsa (Rupiah), 2021  
Target and Realization of Property Related Tax by Sector in  
Langsa Municipality (Rupiahs), 2021**

Sektor Sector	Rencana Target	Realisasi Realization	Persentase Percentage
(1)	(2)	(3)	(4)
Pedesaan	-	-	-
Perkotaan	4 245 884 126,00	1 677 892 567,00	39,52
<b>Sub Jumlah/Sub Total</b>	<b>4 245 884 126,00</b>	<b>1 677 892 567,00</b>	<b>39,52</b>
Perkebunan	-	-	-
Kehutanan	-	-	-
Pertambangan	-	-	-
<b>Sub Jumlah/Sub Total</b>	<b>-</b>	<b>-</b>	<b>-</b>
<b>Jumlah APBN(Total)</b>	<b>4 245 884 126,00</b>	<b>1 677 892 567,00</b>	<b>39,52</b>
<b>BPHTB</b>	<b>4 000 000 000,00</b>	<b>3 144 637 545,00</b>	<b>78,62</b>
<b>Jumlah APBN/ BPHTP</b>	<b>2021 8 245 884 126,00</b>	<b>4 822 530 112,00</b>	<b>58,48</b>
	<b>2020 5 550 000 000,00</b>	<b>5 700 560 448,00</b>	<b>102,71</b>
	<b>2019 3 950 000 000,00</b>	<b>3 814 857 741,00</b>	<b>96,58</b>

Sumber/Source: Badan Pengelola Keuangan Daerah Kota Langsa/ Regional Financial Management Agency of Langsa Municipality

**Tabel**  
**Table 2.4.8****Jumlah Penerimaan Zakat Per Kategori di Baitul Mal Kota Langsa (Rupiah), 2021**  
**Number of Zakat Receivment by Category in Baitul Mal of Langsa Municipality (Rupiah), 2021**

Bulan Month	Kategori Muzzaki/Donor Category					Jumlah Total
	Instansi Pemerintah Government	Lembaga Pendidikan Educational Institution	Swasta Private Agencies	Perorangan Individual		
(1)	(2)	(3)	(4)	(5)	(6)	
1. Januari	118 270 354,49	56 726 401,00	53 114 819,00	19 596 226,21	247 707 800,70	
2. Pebruari	109 529 338,00	43 604 165,00	2 690 276,00	3 234 390,00	159 058 169,00	
3. Maret	94 738 695,69	44 980 404,00	2 677 268,25	6 131 290,00	148 527 657,94	
4. April	127 974 070,05	61 406 422,00	52 700 671,00	8 266 244,00	250 347 407,05	
5. Mei	111 712 367,50	34 060 899,00	3 306 306,00	63 950 143,00	213 029 715,50	
6. Juni	84 819 376,45	51 988 921,00	2 970 514,00	40 671 635,00	180 450 446,45	
7. Juli	109 792 954,83	25 682 694,00	2 846 233,00	5 005 931,00	143 327 812,83	
8. Agustus	137 426 826,72	39 906 028,00	2 849 452,00	30 961 931	211 144 237,72	
9. September	129 273 592,98	28 364 617,00	2 832 235,75	58 324 931,00	218 795 376,73	
10. Oktober	114 264 874,30	39 337 991,00	2 898 109,00	22 065 931,00	178 566 905,30	
11. Nopember	149 409 504,78	31 525 794,00	2 815 279,50	9 321 931,00	193 072 509,28	
12. Desember	580 370 835,21	86 885 808,00	9 670 128,00	23 821 356,00	700 748 127,21	
<b>Jumlah/Total</b>	<b>1 867 582 791,00</b>	<b>544 470 144,00</b>	<b>141 371 291,50</b>	<b>291 351 939,21</b>	<b>2 844 776 165,71</b>	

Sumber/Source: Baitul Mal Kota Langsa/Baitul Mal of Langsa Municipality

**Tabel** 2.4.9  
**Table**

**Rekapitulasi Penyaluran Zakat kepada Senif Fakir (Rupiah), 2021**  
**Recapitulation of Zakat Distribution for Senif Fakir (Rupiah), 2021**

<b>Penyaluran Distribution</b>	<b>Pagu Budget Ceiling</b>	<b>Tersalur Distributed</b>
(1)	(2)	(3)
Penyaluran senif fakir bagi masyarakat uzur	90 000 000,00	90 000 000,00
Penyaluran senif fakir se-Kota Langsa pada bulan Ramadhan	270 000 000,00	270 000 000,00
Penyaluran senif fakir bagi fakir cacat se-Kota Langsa	49 500 000,00	49 500 000,00
Bantuan tunai lainnya	40 500 000,00	40 500 000,00
<b>Jumlah/Total</b>	<b>450 000 000,00</b>	<b>450 000 000,00</b>

Sumber/Source: Baitul Mal Kota Langsa/Baitul Mal of Langsa Municipality

**Tabel 2.4.10** Rekapitulasi Penyaluran Zakat kepada Senif Miskin (Rupiah), 2021  
**Table** *Recapitulation of Zakat Distribution for Senif Miskin (Rupiahs), 2021*

Penyaluran Distribution	Pagu Budget Ceiling	Tersalur Distributed
(1)	(2)	(3)
Penyaluran senif miskin se-Kota Langsa pada bulan Ramadhan	750 000 000,00	750 000 000,00
Penyaluran senif miskin untuk penjaga pasien rumah sakit dan rujukan	36 800 000,00	36 800 000,00
Penyaluran dalam bentuk bahan material/uang tunai yang mendesak	58 293 500,00	58 293 500,00
Bantuan santunan pada kegiatan hari Ibu (kunjungan ke Panti Asuhan dan sunat massal)	19 056 500,00	19 056 500,00
Bantuan untuk santunan anak yatim dan penyandang cacat	35 850 000,00	35 850 000,00
<b>Jumlah/Total</b>	<b>900 000 000,00</b>	<b>900 000 000,00</b>

Sumber/Source: Baitul Mal Kota Langsa/Baitul Mal of Langsa Municipality



**Tabel**  
**Table** 2.4.11

**Rekapitulasi Penyaluran Zakat kepada Senif Fiisabilillah (Rupiah), 2021**  
**Recapitulation of Zakat Distribution for Senif Fiisabilillah (Rupiahs), 2021**

<b>Penyaluran Distribution</b>	<b>Pagu Budget Ceiling</b>	<b>Tersalur Distributed</b>
(1)	(2)	(3)
Program penyaluran untuk guru pengajian	180 000 000,00	180 000 000,00
Program penyaluran untuk safari maghrib dan shubuh (masjid, TPA, mushalla)	92 345 000,00	92 345 000,00
Program bantuan kitab untuk santri tidak mampu	47 025 000,00	47 025 000,00
Program untuk kegiatan yang bernuansa islami	41 430 000,00	41 430 000,00
Pembayaran Honor Guru BPM dan MTM	14 200 000,00	14 200 000,00
<b>Jumlah/Total</b>	<b>375 000 000,00</b>	<b>375 000 000,00</b>

Sumber/Source: Baitul Mal Kota Langsa/Baitul Mal of Langsa Municipality

**Tabel 2.4.12** Rekapitulasi Penyaluran Zakat kepada Senif Ibnu Sabil (Rupiah), 2021  
**Table** *Recapitulation of Zakat Distribution for Senif Ibnu Sabil (Rupiah), 2021*

Penyaluran Distribution	Pagu Budget Ceiling	Tersalur Distributed
(1)	(2)	(3)
Penyaluran untuk Santri dan Pelajar se-kota Langsa (SD dan Dayah)	325 000 000,00	325 000 000,00
Penyaluran untuk Pendidikan Tahfiz Binaan BMK Langsa	61 013 500,00	61 013 500,00
Penyaluran untuk Musafir Terlantar (Kehabisan Bekal) dan Kebutuhan Pendidikan yang Mendesak	89 896 500,00	89 896 500,00
Bantuan untuk mahasiswa dan pengajian umum	124 090 000,00	124 090 000,00
<b>Jumlah/Total</b>	<b>600 000 000,00</b>	<b>600 000 000,00</b>

Sumber/Source: Baitul Mal Kota Langsa/Baitul Mal of Langsa Municipality

**Tabel 2.4.13** **Rekapitulasi Penyaluran Zakat kepada Senif Gharim (Rupiah), 2021**  
**Table 2.4.13** **Recapitulation of Zakat Distribution for Senif Gharim (Rupiah), 2021**

<b>Penyaluran Distribution</b>	<b>Pagu Budget Ceiling</b>	<b>Tersalur Distributed</b>
(1)	(2)	(3)
Bantuan hutang pribadi yang bersifat kepentingan syari'at	111 500 000,00	111 500 000,00
Bantuan untuk hutang panitian pembagunan sarana agama	103 200 000,00	103 200 000,00
Bantuan untuk kepentingan pemeliharaan tanah waqaf, dll	85 300 000,00	85 300 000,00
<b>Jumlah/Total</b>	<b>300 000 000,00</b>	<b>300 000 000,00</b>

Sumber/Source: Baitul Mal Kota Langsa/Baitul Mal of Langsa Municipality

**Tabel** 2.4.14 **Rekapitulasi Penyaluran Zakat kepada Senif Muallaf (Rupiah), 2021**  
**Table** **Recapitulation of Zakat Distribution for Senif Muallaf (Rupiahs), 2021**

<b>Penyaluran Distribution</b>	<b>Pagu Budget Ceiling</b>	<b>Tersalur Distributed</b>
(1)	(2)	(3)
Bantuan untuk program penyahadatan, pembinaan, dan bantuan konsumtif	75 000 000,00	75 000 000,00
<b>Jumlah/Total</b>	<b>75 000 000,00</b>	<b>75 000 000,00</b>

Sumber/Source: Baitul Mal Kota Langsa/Baitul Mal of Langsa Municipality

**Tabel 2.4.15** Rekapitulasi Penyaluran Zakat kepada Senif Amil (Rupiah), 2021  
**Table** *Recapitulation of Zakat Distribution for Senif Amil (Rupiahs), 2021*

Penyaluran Distribution	Pagu Budget Ceiling	Tersalur Distributed
(1)	(2)	(3)
Program untuk UPZ masing-masing	44 315 803,00	44 315 803,00
Program untuk UPZ (BUD) BPKD	30 000 000,00	30 000 000,00
Program untuk kegiatan pengumpulan/penerimaan BMK Langsa	23 000 000,00	23 000 000,00
Program honor tambahan/kafalah/meugang di taksir	146 600 000,00	146 600 000,00
Untuk Honor Karyawan BMK 1 orang	8 250 000,00	8 250 000,00
Bantuan silaturahmi/kesehatan untuk pengurus BMK Langsa	14 634 197,00	14 634 197,00
Bantuan untuk untuk publikasi	3 300 000,00	3 300 000,00
Spanduk dan Papan Bunga	900 000,00	900 000,00
Untuk Kegiatan Penyaluran BMK Langsa	29 000 000,00	29 000 000,00
<b>Jumlah/Total</b>	<b>300 000 000,00</b>	<b>300 000 000,00</b>

Sumber/Source: Baitul Mal Kota Langsa/Baitul Mal of Langsa Municipality

**Tabel**  
**Table** 2.4.16**Jumlah Penerimaan Infaq Per Kategori di Baitul Mal Kota Langsa (Rupiah), 2021**  
**Number of Infaq Receivemnt by Category in Baitul Mal of Langsa Municipality (Rupiah), 2021**

Bulan Month	Instansi Pemerintah Government	Kategori Muzzaki/Donor Category		Jumlah Total
		Lembaga Pendidikan Educational Institution	Perorangan Individual	
(1)	(2)	(3)	(4)	(5)
1. Januari	32 914 545,00	8 588 606,00	127 785,00	41 630 936,00
2. Pebruari	48 616 049,00	5 490 327,00	3 892 033,50	57 998 409,50
3. Maret	49 239 886,00	15 220 789,00	2 172 771,00	66 633 446,00
4. April	52 956 029,71	22 329 373,00	175 000,00	75 460 402,71
5. Mei	47 484 816,00	7 727 187,00	452 898,00	55 664 901,00
6. Juni	46 271 582,00	16 251 089,00	175 000,00	62 697 671,00
7. Juli	48 452 379,00	7 953 535,00	1 121 925,00	57 527 839,00
8. Agustus	45 369 301,00	9 890 474,00	3 265 000,00	58 524 775,00
9. September	62 198 504,00	13 599 263,00	1 041 000,00	76 838 767,00
10. Oktober	63 210 349,00	10 376 849,00	935 000,00	74 522 198,00
11. Nopember	63 705 884,00	21 566 849,00	730 000,00	86 002 733,00
12. Desember	1 689 181 016,00	34 397 699,00	390 000,00	1 723 968 715,00
<b>Jumlah/Total</b>	<b>2 249 600 340,71</b>	<b>173 392 040,00</b>	<b>14 478 412,50</b>	<b>2 437 470 793,21</b>

Sumber/Source: Baitul Mal Kota Langsa/Baitul Mal of Langsa Municipality

**Tabel**  
**Table** 2.4.17

**Jumlah Penerimaan Infaq Per Kategori di Baitul Mal Kota Langsa (Rupiah), 2021**  
**Number of Infaq Receivemnt by Category in Baitul Mal of Langsa Municipality (Rupiah), 2021**

<b>Penyaluran</b> <b>Distribution</b>	<b>Tersalur</b> <b>Distributed</b>
(1)	(2)
<b>I. Program Kesejahteraan Umat</b>	<b>720 000 000,00</b>
1. Bantuan tunai untuk anak yatim setiap safari Subuh/ Maghrib	-
2. Bantuan bahan (material) rumah fakir/miskin	173 863 100,00
3. Bantuan pembagunan (rehab) rumah fakir/miskin	372 998 300,00
4. Bantuan produktif	53 500 000,00
5. Bantuan dalam bentuk bahan dan bantuan tunai lainnya	119 638 600,00
<b>II. Program Bantuan untuk Kegiatan Keagamaan</b>	<b>250 000 000,00</b>
1. Bantuan fisik/material (bangun/rehab sarana keagamaan)	205 063 000,00
2. Bantuan tunai untuk penceramah safari Subuh/Maghrib dan kegiatan agama lainnya	44 937 000,00
<b>III. Program Penunjang Kegiatan Baitul Mal</b>	<b>60 000 000,00</b>
<b>IV. Program Pemberdayaan/Pemeliharaan Harta Wakaf &amp; Aset Baitul Mal</b>	<b>50 000 000,00</b>
<b>V. Hak Amil</b>	<b>120 000 000,00</b>
1. Hak amil/ pengurus BMK Langsa	104 900 000,00
2. Bantuan untuk biaya publikasi berita	15 100 000,00
<b>Jumlah/Total</b>	<b>1 200 000 000,00</b>

Sumber/Source: Baitul Mal Kota Langsa/Baitul Mal of Langsa Municipality

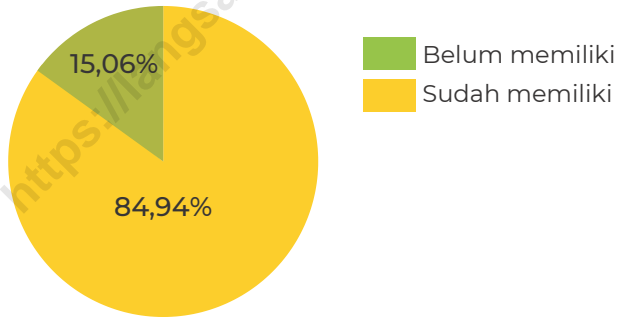




Jumlah anak umur 0-18 tahun di Kota Langsa Tahun 2021 adalah **61 155**



Persentase kepemilikan akta kelahiran anak umur 0-18 tahun di Kota Langsa Tahun 2021



Jumlah anak umur 0-18 tahun di Kota Langsa yang memiliki akta kelahiran adalah **51 945**

Sumber: Dinas Kependudukan dan Pencatatan Sipil Kota Langsa

03

PENDUDUK DAN  
KETENAGAKERJAAN

*Population and Employment*



**PENJELASAN TEKNIS**

**TECHNICAL NOTES**

1. **Sumber utama data kependudukan** adalah sensus penduduk yang dilaksanakan setiap sepuluh tahun sekali. Sensus penduduk telah dilaksanakan sebanyak tujuh kali sejak Indonesia merdeka, yaitu tahun 1961, 1971, 1980, 1990, 2000, 2010, dan 2020.

Keenam sensus penduduk sebelumnya dilaksanakan dengan menggunakan metode tradisional, yaitu mencatat setiap penduduk dari rumah ke rumah. Pertama kalinya dalam sejarah sensus penduduk di Indonesia, Sensus Penduduk 2020 (SP2020) menggunakan metode kombinasi yaitu dengan memanfaatkan data Administrasi Kependudukan (Admnduk) dari Direktorat Jenderal Kependudukan dan Pencatatan Sipil (Ditjen Dukcapil) Kementerian Dalam Negeri (Kemendagri) sebagai data dasar pelaksanaan SP2020. Hal ini dirancang dan dilaksanakan sebagai upaya untuk mewujudkan "SATU DATA KEPENDUDUKAN INDONESIA".

SP2020 mencakup seluruh penduduk yang tinggal di wilayah teritorial Indonesia, mencakup Warga Negara Indonesia (WNI) dan Warga Negara Asing (WNA)

1. **One of the sources of demographic data** is population census, which is conducted every ten years. Population Census has been conducted seven times since Indonesia's independence: 1961, 1971, 1980, 1990, 2000, 2010, and 2020.

*The previous six population censuses were carried out using the traditional method, canvassing each person door-to-door. For the first time in the history of the population census in Indonesia, the 2020 Population Census (PC2020) used a combined method, that is utilizing Population Administration data managed by the Directorate General of Population and Civil Registration of the Ministry of Home Affairs as the basic data for the population census. This is designed and implemented as an effort to realize "ONE INDONESIAN POPULATION DATA".*

*PC2020 covered all residents who live in Indonesia's territory, including Indonesian citizens (WNI) and foreign citizens (WNA) who have stayed or plan to stay*

yang telah menetap atau berencana menetap di wilayah Indonesia selama minimal satu tahun. WNI yang dicakup juga termasuk mereka yang berada di luar negeri, yaitu Anggota Korps Diplomatik Republik Indonesia beserta keluarganya di luar negeri dan Anggota TNI/POLRI beserta keluarganya yang sedang melakukan misi perdamaian di luar negeri.

Untuk tahun yang tidak dilaksanakan sensus penduduk, data kependudukan diperoleh dari hasil proyeksi penduduk. Proyeksi penduduk merupakan suatu perhitungan ilmiah yang didasarkan pada asumsi dari komponen-komponen perubahan penduduk, yaitu kelahiran, kematian, dan migrasi (migrasi internasional dan migrasi risen antar provinsi). Proyeksi penduduk interim 2020-2023 dihitung menggunakan data dasar penduduk hasil perapihan umur dari data Administrasi Kependudukan dan SP2020 dengan menggunakan asumsi Angka Kelahiran Total sejak tahun 2020 konstan 2,1 (sesuai Proyeksi Survei Penduduk antar Sensus (SUPAS) 2015-2045), Angka Kematian Bayi (AKB) meneruskan hasil Proyeksi SUPAS 2015-2045, dan pola migrasi 2020 sama dengan pola migrasi hasil SUPAS 2015.

*in Indonesian territory for at least one year. The Indonesian citizens who are covered also include those who are abroad, namely members of the Diplomatic Corps of the Republic of Indonesia and their families abroad and members of the TNI/POLRI and their families who are carrying out Peacekeeping Missions abroad.*

*For the periods besides the census year, population projection is applied to estimate population for those years. The population projection is an estimation based on the demographic components, such as birth, death, and migration (international migration and recent migration). The interim population projection for 2020-2023 is calculated from the single age smoothed combined from Population Administration Data and the 2020 Population Census. It uses the assumption that the Total Fertility Rate (TFR) since 2020 is constant at 2.1 (according to the population projection of 2015-2045 Intercensal Population Survey (SUPAS)), Infant Mortality Rate (IMR) continues the results of the 2015-2045 SUPAS Projection, and the 2020 migration pattern is the same as the pattern of migration in SUPAS2015 results.*

Dalam publikasi ini, data yang disajikan merupakan hasil SP2020 (September), dan hasil proyeksi penduduk interim 2020-2023 (pertengahan tahun/Juni).

*The data presented in this publication are the PC2020 results (September) and the result of interim population projection 2020-2023 (midyear/June).*

**2. Penduduk Indonesia** adalah semua orang yang berdomisili di wilayah teritorial Indonesia, mencakup Warga Negara Indonesia (WNI) dan Warga Negara Asing (WNA) yang telah menetap selama satu tahun atau lebih atau berencana menetap di wilayah Indonesia selama minimal satu tahun. Pada sensus sebelumnya referensi waktu dalam konsep kependudukan adalah enam bulan. Perubahan ini didasari oleh UU No. 24 Tahun 2013 tentang Perubahan atas UU No. 23 Tahun 2006 tentang Administrasi Kependudukan pada Pasal 15.

**2. The population of Indonesia** are all people who live in Indonesia's territory, including Indonesian citizens and foreign citizens who have lived for one year or more or plan to stay in Indonesia territory for at least one year. In the previous census the time reference in the population concept was six months. This change is based on Law no.24 of 2013 concerning Amendments to Law no. 23 of 2006 concerning Population Administration in Article 15.

**3. Laju pertumbuhan penduduk per tahun** adalah angka yang menunjukkan rata-rata tingkat penambahan penduduk per tahun dalam jangka waktu tertentu. Angka ini dinyatakan sebagai persentase dari penduduk dasar. Metode penghitungan laju pertumbuhan penduduk yang digunakan oleh BPS adalah metode geometrik.

**3. Annual population growth rate** is a number that shows the average rate of population growth per year in a certain period. This rate is a percentage of the basic population. The method used by Statistics Indonesia is the geometric method

**4. Kepadatan penduduk** adalah ukuran persebaran penduduk yang menunjukkan jumlah

**4. Population density** is a measure of the distribution of the population which shows the

penduduk untuk setiap kilometer persegi luas wilayah.

*total population for each square kilometer of area.*

**5. Rasio jenis kelamin** adalah perbandingan antara jumlah penduduk laki-laki dan jumlah penduduk perempuan pada suatu daerah dan waktu tertentu, yang biasanya dinyatakan dalam banyaknya penduduk laki-laki per 100 perempuan.

**5. Sex ratio** is the ratio between total male population and female population in a certain area and at a certain time, which is usually stated in the number of male residents per 100 females.

**6. Distribusi penduduk** adalah pola persebaran penduduk di suatu wilayah, baik berdasarkan batas-batas geografis maupun berdasarkan batas administrasi.

**6. Population distribution** is the pattern of population distribution in an area, either by geographic boundaries or by government administrative boundaries.

**7. Komposisi penduduk** adalah pola persebaran penduduk menurut karakteristiknya, contoh: penduduk menurut kelompok umur, penduduk menurut jenis kelamin

**7. Population composition** is the pattern of population distribution by its characteristics, example: population by age group, population by sex

**8. Penduduk usia kerja** adalah penduduk yang berumur 15 tahun ke atas.

**8. Working age population** is persons of 15 years and over.

**9. Angkatan kerja** adalah penduduk usia kerja (15 tahun ke atas) yang bekerja, punya pekerjaan namun sementara tidak bekerja, dan pengangguran.

**9. Labor force or economically active** are persons of 15 years and over, who in the previous week were working, temporarily absent from work but having jobs, and unemployment.

**10. Bekerja** adalah kegiatan ekonomi yang dilakukan oleh seseorang dengan maksud memperoleh atau membantu memperoleh

**10. Working** is economic activity conducted by a person and intended to earn income by doing work or helping

pendapatan atau keuntungan dan lamanya bekerja paling sedikit 1 jam secara terus menerus dalam seminggu yang lalu (termasuk pekerja keluarga tanpa upah yang membantu dalam suatu usaha/kegiatan ekonomi).

*to do work at least one hour continuously during the reference week (including unpaid family worker/s for any economic activity).*

11. **Jumlah jam kerja seluruhnya** adalah jumlah jam kerja yang digunakan untuk bekerja (tidak termasuk jam kerja istirahat resmi dan jam kerja yang digunakan untuk hal-hal di luar pekerjaan).
11. **Total working hours** is the total hours spent by an employee to perform all jobs (excluding the time used for other activities which are not classified as work).
12. **Lapangan usaha** adalah bidang kegiatan dari pekerjaan/tempat bekerja di mana seseorang bekerja. Klasifikasi lapangan usaha mengikuti Klasifikasi Baku Lapangan Usaha Indonesia (KBLI) dalam 1 digit.
12. **Industry** is field of a person's activity or establishment. The classification of industries follows the Indonesia Standard Industrial Classification (KBLI) in one digit.
13. **Status pekerjaan** adalah kedudukan seseorang dalam unit usaha/kegiatan dalam melakukan pekerjaan.
13. **Employment status** is the status of a person at his place of work or establishment where he was employed.
14. **Berusaha sendiri tanpa dibantu orang lain** adalah bekerja atau berusaha dengan menanggung risiko secara ekonomis, yaitu dengan tidak kembalinya ongkos produksi yang telah dikeluarkan dalam rangka usahanya tersebut, serta tidak menggunakan pekerja dibayar maupun pekerja tak dibayar, termasuk yang sifat pekerjaannya memerlukan teknologi atau keahlian khusus.
14. **Own-account worker** is a person who works at his own risk without assisted by paid per mount worker or unpaid worker include technical job or skill job.

- 15. Berusaha dibantu buruh tidak tetap/buruh tidak dibayar** adalah bekerja atau berusaha atas risiko sendiri, dan menggunakan buruh/pekerja tak dibayar dan atau buruh/pekerja tidak tetap.
- 16. Berusaha dibantu buruh tetap/buruh dibayar** adalah berusaha atas risiko sendiri dan mempekerjakan paling sedikit satu orang buruh/pekerja tetap yang dibayar.
- 17. Buruh/ karyawan/ pegawai** adalah seseorang yang bekerja pada orang lain atau instansi/kantor/ perusahaan secara tetap dengan menerima upah/gaji baik berupa uang maupun barang. Buruh yang tidak mempunyai majikan tetap, tidak digolongkan sebagai buruh/karyawan, tetapi sebagai pekerja bebas. Seseorang dianggap memiliki majikan tetap jika memiliki 1 (satu) majikan (orang/rumah tangga) yang sama dalam sebulan terakhir, khusus pada sektor bangunan batasannya tiga bulan. Apabila majikannya instansi/lembaga, boleh lebih dari satu.
- 18. Pekerja bebas** adalah seseorang yang bekerja pada orang lain/majikan/institusi yang tidak tetap (lebih dari 1 majikan dalam sebulan terakhir) di usaha pertanian baik berupa usaha
- 15. Employer assisted by temporary workers/unpaid worker** is a person who works at his own risk and assisted by temporary worker/unpaid worker.
- 16. Employer assisted by permanent workers/paid workers** is a person who does his business at her/his own risk at least one assisted by paid permanent worker.
- 17. Employee** is a person who work permanently for other people or institution/office/ company and gains some money/cash or goods as wage/salary. Labor who have no permanent employer is not categorized as a laborer/ worker/ employee but casual worker. A laborers in general is considered to have a permanent employer if he has the same employer during the past month, particularly for building construction sector is 3 months. If the employer is an institution, more than 1 (one) employer is allowed.
- 18. Casual employee** is a person who does not work permanently for other people/employer/ institution (more than 1 employer during the last 1 month) in agricultural sector, either home industry or not



rumah tangga maupun bukan usaha rumah tangga, ataupun di nonpertanian atas dasar balas jasa dengan menerima upah atau imbalan baik berupa uang maupun barang, dan baik dengan sistem pembayaran harian maupun borongan

*home industry, or in non-agricultural sector based on remuneration paid with money or goods, and based on daily or contact payment system.*

**19. Pekerja tak dibayar** adalah seseorang yang bekerja membantu usaha untuk memperoleh penghasilan/keuntungan yang dilakukan oleh salah seorang anggota rumah tangga atau bukan anggota rumah tangga tanpa mendapat upah/gaji baik berupa uang maupun barang.

**19. Unpaid worker** is a person who intended to work without pay either with money or good, in an establishment run by other members of the family, relative or neighbour.

<https://langsakota.kota.go.id>

**ULASAN**

Jumlah Penduduk di Kota Langsa hasil dari Sensus Penduduk Tahun 2021 sebanyak 188.878 jiwa, terdiri atas 94.886 jiwa laki-laki, dan 93.992 jiwa perempuan serta rasio jenis kelamin sebesar 101,0 persen.

Distribusi penduduk Kota Langsa paling banyak berdomisili di Kecamatan Langsa Baro, yaitu sebesar 57.055 jiwa, atau 30,21 persen dari total penduduk Kota Langsa. Kecamatan Langsa Timur paling sedikit jumlah penduduknya, hanya sebesar 8,91 persen dari total penduduk Kota Langsa atau sebanyak 16.823 jiwa.

Kepadatan penduduk di Kota Langsa tahun 2021 mencapai 788 orang/km<sup>2</sup>. Kecamatan yang terpadat adalah Kecamatan Langsa Kota yang rata-rata per kilometer wilayahnya dihuni oleh sekitar 6.708 jiwa. Daerah yang paling jarang penduduknya adalah Kecamatan Langsa Timur, hanya dihuni oleh sekitar 215 jiwa per kilometer wilayahnya.

Pada tahun 2021, penduduk Kota Langsa yang berumur 15 tahun ke atas yang bekerja berdasarkan lapangan usaha, paling banyak bekerja di sektor Jasa Kemasyarakatan, Sosial, dan Perorangan yaitu sekitar 34,34 persen.

**DESCRIPTION**

*Total Population of Langsa Municipality in 2021 is 188.878 people, consisting of 94.886 male, and 93.992 female, Sex ratio of 101,0 percent.*

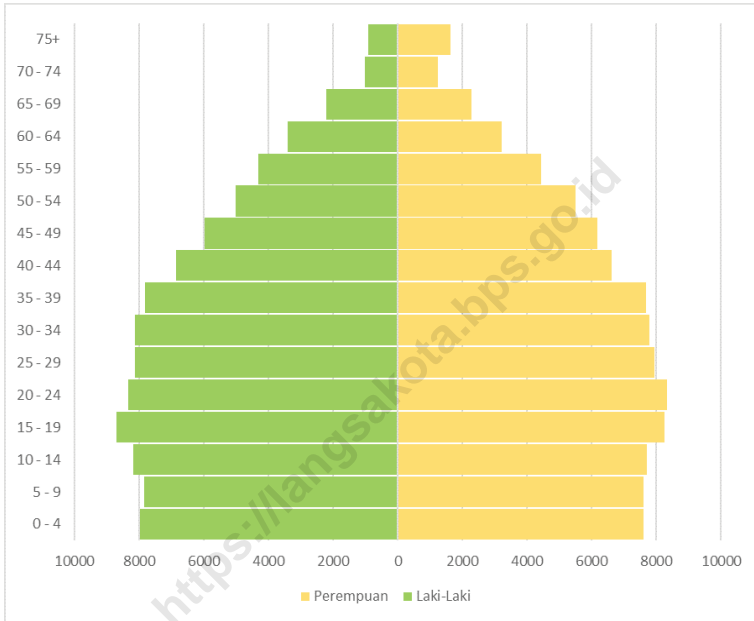
*Distribution of the population of Langsa Municipality is the most domiciled in Langsa Baro Subdistrict, which is 57.055 people, or 30.21 percent of the total population of Langsa Municipality. Langsa Timur Subdistrict has the least population, only 8.91 percent of the total population of Langsa Municipality or as many as 16.823 people.*

*Population density in the Langsa Municipality in 2021 reached 788 people/km<sup>2</sup>. Sub districts that are populated is Langsa Kota average per kilometer area inhabited by about 6.708 inhabitants. Much different from the four other districts. The most sparsely populated area is Langsa Timur, inhabited only by about 215 people per kilometer territory.*

*In 2021, Langsa population aged 15 years and over who worked on the field of business, the most widely employed in Community, Social, and Personal Services is about 34,34 percent of the population.*

**Gambar** 3.1  
**Figures**

**Piramida Penduduk Kota Langsa Menurut Jenis Kelamin, 2021**  
*Population Pyramid by Gender in Langsa Municipality, 2021*



Sumber/Source: Hasil Proyeksi Penduduk Interim 2020–2023 (Pertengahan tahun/Juni)/ *The result of Interim Population Projection 2020–2023 (mid year/June)*

### 3.1 PENDUDUK POPULATION

**Tabel** 3.1.1 **Penduduk, Laju Pertumbuhan Penduduk per Tahun, Distribusi Persentase Penduduk, Kepadatan Penduduk, Rasio Jenis Kelamin Penduduk Menurut Kecamatan di Kota Langsa, 2021**  
*Population, Annual Population Growth Rate, Percentage Distribution of Population, Population Density, and Population Sex Ratio by Subdistrict in Langsa, 2021*

Kecamatan Subdistrict	Penduduk (jiwa) Population (people)		Laju Pertumbuhan Penduduk per Tahun Annual Population Growth Rate (%)	
	2020 <sup>1</sup>	2021 <sup>2</sup>	2020 <sup>3</sup>	2021 <sup>4</sup>
(1)	(2)	(3)	(4)	(5)
Langsa Timur	16 627	16 823	1,81	1,18
Langsa Lama	33 231	33 712	2,07	1,45
Langsa Barat	39 553	40 300	2,52	1,89
Langsa Baro	55 824	57 055	2,84	2,21
Langsa Kota	40 736	40 988	1,24	0,62
<b>Kota Langsa</b>	<b>185 971</b>	<b>188 878</b>	<b>2,17</b>	<b>1,56</b>

Lanjutan Tabel/*Continued Table* 3.1.1

Kecamatan Subdistrict	Persentase Penduduk Percentage of Total Population		Kepadatan Penduduk per km2 Population Density per sq.km	
	2020 <sup>1</sup>	2021 <sup>2</sup>	2020 <sup>1</sup>	2021 <sup>2</sup>
(1)	(6)	(7)	(8)	(9)
Langsa Timur	8,94	8,91	213	215
Langsa Lama	17,87	17,85	738	749
Langsa Barat	21,27	21,34	811	826
Langsa Baru	30,02	30,21	905	925
Langsa Kota	21,90	21,70	6 667	6 708
<b>Kota Langsa</b>	<b>100,00</b>	<b>100,00</b>	<b>775</b>	<b>788</b>

Lanjutan Tabel/*Continued Table 3.1.1*

Kecamatan Subdistrict	Rasio Jenis Kelamin Penduduk Population Sex Ratio	
	2020 <sup>1</sup>	2021 <sup>2</sup>
(1)	(10)	(11)
Langsa Timur	103,89	104,2
Langsa Lama	100,17	100,4
Langsa Barat	102,60	102,6
Langsa Baro	100,09	100,0
Langsa Kota	99,83	99,9
<b>Kota Langsa</b>	<b>100,91</b>	<b>101,0</b>

Catatan/Note: <sup>1</sup> Hasil Sensus Penduduk (SP) 2020 (September)/*The Result of 2020 Population Census (September)*

<sup>2</sup> Hasil Proyeksi Penduduk Interim 2020–2023 (Pertengahan tahun/Juni)/*The result of Interim Population Projection 2020–2023 (mid year/June)*

<sup>3</sup> Laju pertumbuhan penduduk dihitung berdasarkan penduduk tahun 2010 (Mei) dibandingkan dengan penduduk tahun 2020 (September)/ *The growth rate refers to the change of the population in 2010 (May) to the population in 2020 (September)*

<sup>4</sup> Laju pertumbuhan penduduk dihitung berdasarkan penduduk tahun 2020 (September) dibandingkan dengan penduduk tahun 2021 (Juni)/ *The growth rate refers to the change of the population in 2020 (September) to the population in 2021 (June)*

Sumber/Source: BPS /BPS-Statistics Indonesia

**Tabel**  
**Table** 3.1.2

**Jumlah Penduduk menurut Kelompok Umur dan Jenis Kelamin di Kota Langsa ,2021**  
**Population by Age Group and Sex in Langsa Municipality, 2021**

Kelompok Umur Age Group	Jumlah Penduduk/Number of Population		Jumlah Total
	Laki-Laki Male	Perempuan Female	
(1)	(2)	(3)	(4)
0 - 4	7 988	7 603	15 591
5 - 9	7 850	7 612	15 462
10 - 14	8 190	7 702	15 892
15 - 19	8 715	8 244	16 959
20 - 24	8 343	8 333	16 676
25 - 29	8 122	7 941	16 063
30 - 34	8 132	7 794	15 926
35 - 39	7 826	7 683	15 509
40 - 44	6 860	6 612	13 472
45 - 49	5 974	6 174	12 148
50 - 54	5 021	5 509	10 530
55 - 59	4 315	4 432	8 747
60 - 64	3 411	3 205	6 616
65 - 69	2 211	2 270	4 481
70 - 74	1 013	1 243	2 256
75+	915	1 635	2 550
<b>Jumlah</b>	<b>94 886</b>	<b>93 992</b>	<b>188 878</b>

Catatan/Note: Hasil Proyeksi Penduduk Interim 2020–2023 (Pertengahan tahun/Juni)/ The result of Interim Population Projection 2020–2023 (mid year/June)

Sumber/Source: BPS/BPS-Statistics Indonesia

**Tabel**  
**Table** 3.1.3**Jumlah Penduduk Kota Langsa Menurut Jenis Kelamin dan Kecamatan, 2021**  
**Number of Population by Sex and Subdistrict in Langsa Municipality, 2021**

Kecamatan Sub District	Jumlah Penduduk/Number of Population		Jumlah Total
	Laki-Laki Male	Perempuan Female	
(1)	(2)	(3)	(4)
Langsa Timur	8 584	8 239	16 823
Langsa Lama	16 891	16 821	33 712
Langsa Barat	20 404	19 896	40 300
Langsa Baro	28 528	28 527	57 055
Langsa Kota	20 479	20 509	40 988
<b>Kota Langsa</b>	<b>94 886</b>	<b>93 992</b>	<b>188 878</b>

Catatan/Note: Hasil Proyeksi Penduduk Interim 2020–2023 (Pertengahan tahun/Juni)/The result of Interim Population Projection 2020–2023 (mid year/June)

Sumber/Source: BPS/BPS-Statistics Indonesia



**Tabel**  
**Table** 3.1.4

**Realisasi Penerbitan Akte dan Surat Keterangan menurut Bulan di Kota Langsa, 2021**  
*Realization of Certificate and Legal Notice by Month in Langsa Municipality, 2021*

Bulan Month	Akte/Certificate			
	Kelahiran Birth	Kematian Mortality	Perkawinan Non Muslim Marriage Non Muslim	Perceraian Non Muslim Divorce Non Muslim
(1)	(2)	(3)	(4)	(5)
Januari	428	100	-	-
Februari	367	66	-	-
Maret	431	79	1	-
April	440	68	-	-
Mei	244	53	-	1
Juni	430	123	4	1
Juli	372	61	-	-
Agustus	470	115	-	-
September	453	120	1	-
Oktober	241	59	2	-
November	532	98	-	-
Desember	406	64	-	-
<b>Jumlah/Total</b>	<b>4 814</b>	<b>1 006</b>	<b>8</b>	<b>2</b>

Sumber/Source: Dinas Kependudukan dan Pencatatan Sipil Kota Langsa/Population and Civil Registration Office of Langsa Municipality

**Tabel**  
**Table** 3.1.5**Kepemilikan Akte Kelahiran Anak Umur 0-18 Tahun  
menurut Kecamatan di Kota Langsa, 2021**  
*Ownership of Birth Certificate for 0-18 Years Old Children by  
Sub District in Langsa Municipality, 2021*

Kecamatan Sub District	Jumlah Anak 0-18 Tahun Number of Children Age 0-18 Years	Memiliki Akte Owning Birth Certificate	Belum Memiliki Akte No Birth Certificate
(1)	(2)	(3)	(4)
Langsa Timur	6 174	5 518	656
Langsa Lama	11 007	9 555	1 452
Langsa Barat	13 270	11 136	2 134
Langsa Baro	18 285	15 354	2 931
Langsa Kota	12 419	10 382	2 037
<b>Kota Langsa</b>	<b>61 155</b>	<b>51 945</b>	<b>9 210</b>

Sumber/Source: Dinas Kependudukan dan Pencatatan Sipil Kota Langsa/Population and Civil Registration Office of Langsa Municipality

**Tabel**  
**Table** 3.1.6

**Jumlah WNA yang Tinggal Sementara Menurut  
Kebangsaan di Kota Langsa, 2021**  
*Number of Foreign Citizens Residing Temporarily in Langsa  
According to Nationality, 2021*

No	Kebangsaan <i>Nationality</i>	Jenis Kelamin/Sex		Jumlah <i>Total</i>	
		Laki - Laki <i>Male</i>	Perempuan <i>Female</i>		
(1)	(2)	(3)	(4)	(5)	
1	USA	-	-	-	
2	Norwegia	1	1	2	
3	Cina	-	-	-	
4	Malaysia	3	-	3	
5	Denmark	-	1	1	
6	Kanada	1	-	1	
<b>Jumlah/Total</b>					
		2021	5	2	7
		2020	2	2	4
		2019	1	2	3
		2018	2	3	5

Sumber/Source: Kantor Imigrasi Langsa/ *Immigration Office of Langsa*

**Tabel** 3.1.7 **Kegiatan Keimigrasian pada Kantor Imigrasi Kota Langsa, 2021**  
**Table** 3.1.7 **Immigration Activities at Immigration Office in Langsa Municipality, 2021**

No	Uraian Kegiatan Description of Activities	Jumlah Total
(1)	(2)	(3)
1	Pemberian Paspor WNI	767
2	Pemberian KITAS dan Penggantian/ Perpanjangan KITAS	13
3	Perpanjangan Izin Kunjungan	10
4	Pemberian Dokumen Imigrasi	-
5	Pencabutan Dokumen Imigrasi	-
6	Pemberian REP/ MERP	13
7	Pemberian DAHSUSKIM	-
	<b>2021</b>	<b>803</b>
	<b>2020</b>	<b>2 872</b>
	<b>2019</b>	<b>9 286</b>
	<b>2018</b>	<b>12 068</b>
	<b>Jumlah/ Total</b>	

Sumber/Source: Kantor Imigrasi Langsa/ Immigration Office of Langsa

**Tabel**  
**Table** 3.1.8

**Jumlah Kapal dan Kru menurut Warga Negara, 2021**  
**Number of Ship and Crew According to Nationality, 2021**

No	Bulan Month	Jumlah Kapal / Number of Ship		Kru/Crew				
				WNA/ Foreigner		WNI/ Citizen		
		Keberangkatan / Departure	Kedatangan / Arrival	Keberangkatan / Departure	Kedatangan / Arrival	Keberangkatan / Departure	Kedatangan / Arrival	
(1)	(2)	(3)	(4)	(5)				
1	Januari	-	-	-	-	-	-	
2	Februari	-	-	-	-	-	-	
3	Maret	2	1	18	18	5	-	
4	April	1	2	-	-	5	10	
5	Mei	1	1	18	18	-	-	
6	Juni	1	1	-	-	5	5	
7	Juli	1	-	-	-	5	-	
8	Agustus	-	2	-	-	-	21	
9	September	-	-	-	-	-	-	
10	Oktober	-	-	-	-	-	-	
11	November	-	-	-	-	-	-	
12	Desember	-	1	-	-	-	15	
<b>Jumlah/Total</b>		<b>2021</b>	<b>6</b>	<b>8</b>	<b>36</b>	<b>36</b>	<b>20</b>	<b>51</b>
		<b>2020</b>	<b>5</b>		<b>38</b>		<b>30</b>	
		<b>2019</b>	<b>7</b>		<b>5</b>		<b>46</b>	
		<b>2018</b>	<b>6</b>		<b>-</b>		<b>55</b>	

Sumber/Source: Kantor Imigrasi Langsa/ Immigration Office of Langsa

### 3.2 KETENAGAKERJAAN EMPLOYMENT

**Tabel 3.2.1** **Persentase Penduduk Berumur 15 Tahun Keatas Menurut Jenis Kegiatan Selama Seminggu yang Lalu dan Jenis Kelamin di Kota Langsa, 2021**  
*Percentage of Population Aged 15 Years and Over by Type of Activity During The Previous Week and Sex in Langsa Municipality, 2021*

Kegiatan Utama <i>Main Activity</i>	Jenis Kelamin/Sex		Jumlah <i>Total</i>
	Laki-Laki <i>Male</i>	Perempuan <i>Female</i>	
(1)	(2)	(3)	(4)
<b>Angkatan Kerja</b> <i>Economically Active</i>	<b>79,82</b>	<b>54,63</b>	<b>67,04</b>
Bekerja/ <i>Working</i>	72,90	51,82	62,21
Pengangguran Terbuka <i>Unemployment</i>	6,92	2,81	4,83
<b>Bukan Angkatan Kerja</b> <i>Economically Inactive</i>	<b>20,18</b>	<b>45,37</b>	<b>32,96</b>
Sekolah/ <i>Attending School</i>	8,12	8,28	8,21
Mengurus Rumah Tangga <i>Housekeeping</i>	5,01	33,63	19,52
Lainnya/ <i>Others</i>	7,05	3,46	5,23
<b>Jumlah/Total</b>	<b>100,00</b>	<b>100,00</b>	<b>100,00</b>
<b>Tingkat Partisipasi Angkatan Kerja</b> <i>Labor Force Participation Rate</i>	<b>79,82</b>	<b>54,63</b>	<b>67,04</b>
<b>Tingkat Pengangguran Terbuka</b> <i>Unemployment Rate</i>	<b>8,67</b>	<b>5,14</b>	<b>7,21</b>

Sumber/Source: BPS, Survei Angkatan Kerja Nasional (Sakernas) Agustus/BPS-Statistics Indonesia, August National Labor Force Survey

**Tabel** 3.2.2  
**Table**

**Persentase Penduduk Berumur 15 Tahun ke Atas Menurut Pendidikan Tertinggi yang Ditamatkan dan Jenis Kegiatan Selama Seminggu yang Lalu di Kota Langsa, 2021**  
*Percentage of Population 15 Years of Age and Over by Educational Attainment and Type of Activity During the Previous Week in Langsa Municipality, 2021*

Pendidikan Tertinggi yang Ditamatkan <sup>1</sup> <i>Educational Attainment<sup>1</sup></i>	Angkatan Kerja/Economically Active			Persentase Bekerja terhadap Angkatan Kerja <i>Percentage of Working to Economically Active</i>
	Bekerja <i>Working</i>	Pengangguran <sup>2</sup> <i>Unemployment<sup>2</sup></i>	Jumlah Angkatan Kerja <i>Total of Economically Active</i>	
(1)	(2)	(3)	(4)	(5)
0	16,12	11,28	15,77	94,84
1	13,08	9,16	12,80	94,84
2	45,57	64,25	46,92	90,13
3	25,22	15,32	24,51	95,49
<b>Jumlah/Total</b>	<b>100,00</b>	<b>100,00</b>	<b>100,00</b>	<b>92,79</b>

Lanjutan Tabel/*Continued Table 3.2.2*

Pendidikan Tertinggi yang Ditamatkan <sup>1</sup> <i>Educational Attainment<sup>1</sup></i>	Bukan Angkatan Kerja <i>Not Economically Active</i>	Jumlah Total	Persentase Angkatan Kerja terhadap Penduduk Usia Kerja <i>Percentage of Economically Active to Working Age Population</i>
(1)	(6)	(7)	(8)
0	19,31	16,94	10,58
1	30,34	18,58	8,58
2	36,92	43,63	31,46
3	13,42	20,86	16,43
<b>Jumlah/Total</b>	<b>100,00</b>	<b>100,00</b>	<b>67,04</b>

- Catatan/Note:
- <sup>1</sup> 0. ≤ Sekolah Dasar (SD)/≤ *Primary School*  
 1. Sekolah Menengah Pertama/*Junior High School*  
 2. Sekolah Menengah Atas/*Senior High School*  
 3. Perguruan Tinggi/*Collage*
  - <sup>2</sup> 1. Mencari pekerjaan/*Looking for work*  
 2. Mempersiapkan usaha/*Establishing a new business/firm*  
 3. Merasa tidak mungkin mendapat pekerjaan/*Hopeless of job*  
 4. Sudah punya pekerjaan tetapi belum mulai bekerja/*Have a job in future start*

Sumber/Source: BPS, Survei Angkatan Kerja Nasional (Sakernas) Agustus/BPS-Statistics Indonesia, August National Labor Force Survey



**Tabel** 3.2.3  
**Table**

**Persentase Penduduk Berumur 15 Tahun Ke Atas yang Bekerja Selama Seminggu yang Lalu Menurut Status Pekerjaan Utama dan Jenis Kelamin di Kota Langsa, 2021**  
*Percentage of Population 15 Years of Age and Over who Worked During The Previous Week by Main Employment Status and Sex in Langsa Municipality, 2021*

<b>Status Pekerjaan Utama</b> <i>Main Employment Status</i>	<b>Laki-Laki</b> <i>Male</i>	<b>Perempuan</b> <i>Female</i>	<b>Jumlah</b> <i>Total</i>
(1)	(2)	(3)	(4)
Berusaha sendiri <i>Own account worker</i>	19,79	19,23	19,56
Berusaha dibantu buruh tidak tetap/buruh tidak dibayar <i>Employer assisted by temporary worker/unpaid worker</i>	4,73	8,13	6,17
Berusaha dibantu buruh tetap/buruh dibayar <i>Employer assisted by permanent worker/paid worker</i>	6,84	3,70	5,52
Buruh/Karyawan/Pegawai/ <i>Employee</i>	57,87	56,60	57,31
Pekerja bebas <i>Casual worker</i>	7,29	0,46	4,41
Pekerja keluarga/tak dibayar <i>Family worker/unpaid worker</i>	3,48	11,88	7,03
<b>Jumlah/Total</b>	<b>100,00</b>	<b>100,00</b>	<b>100,00</b>

Catatan/Note: ...

Sumber/Source: BPS, Survei Angkatan Kerja Nasional (Sakernas) Agustus/BPS-Statistics Indonesia, August National Labor Force Survey

**Tabel 3.2.4** **Persentase Penduduk Berumur 15 Tahun ke Atas yang Bekerja Selama Seminggu yang lalu Menurut Pendidikan Tertinggi yang Ditamatkan dan Jenis Kelamin, 2021**  
**Percentage of Population Aged 15 Years and Over Who Worked During the Past Week According to the Highest Education Completed and Gender, 2021**

Pendidikan Tertinggi yang Ditamatkan <i>Educational Attainment</i>	Laki-Laki <i>Male</i>	Perempuan <i>Female</i>	Jumlah <i>Total</i>
(1)	(2)	(3)	(4)
≤ Sekolah Dasar <i>≤ Primary School</i>	16,01	16,28	16,12
Sekolah Menengah Pertama <i>Junior High School</i>	13,04	13,13	13,08
Sekolah Menengah Atas <i>Senior High School</i>	36,25	21,24	29,91
Sekolah Menengah Atas Kejuruan <i>Vocational Senior High School</i>	16,45	14,59	15,66
Diploma I/II/III/Akademi <i>Diploma I/II/III/Academy</i>	1,71	6,72	3,83
Universitas <i>University</i>	16,54	28,04	21,40
<b>Jumlah/Total</b>	<b>100,00</b>	<b>100</b>	<b>100,00</b>

Catatan/Note: ...

Sumber/Source: BPS, Survei Angkatan Kerja Nasional (Sakernas) Agustus/BPS-Statistics Indonesia, August National Labor Force Survey

**Tabel**  
**Table** 3.2.5

**Persentase Penduduk Berumur 15 Tahun Keatas yang Bekerja Selama Seminggu yang Lalu Menurut Kelompok Umur dan Jenis Kelamin di Kota Langsa, 2021**  
*Percentage of Population 15 Years of Age and Over who Worked During The Previous Week by Age Group and Sex in Langsa Municipality, 2021*

<b>Kelompok Umur</b> <i>Age Group</i>	<b>Laki-Laki</b> <i>Male</i>	<b>Perempuan</b> <i>Female</i>	<b>Jumlah</b> <i>Total</i>
(1)	(2)	(3)	(4)
15–19	3,21	7,94	5,20
20–24	9,83	11,77	10,65
25–29	12,74	10,93	11,98
30–34	14,65	10,22	12,78
35–39	13,44	12,90	13,21
40–44	12,85	15,08	13,79
45–49	11,77	11,87	11,81
50–54	10,14	9,15	9,73
55–59	5,36	6,46	5,83
60+	6,01	3,68	5,02
<b>Jumlah/Total</b>	<b>100,00</b>	<b>100,00</b>	<b>100,00</b>

Sumber/Source: BPS, Survei Angkatan Kerja Nasional (Sakernas) Agustus/BPS-Statistics Indonesia, August National Labor Force Survey

**Tabel**  
**Table** 3.2.6**Persentase Penduduk Berumur 15 Tahun ke Atas yang Bekerja Selama Seminggu yang lalu Menurut Lapangan Pekerjaan Utama dan Jenis Kelamin di Kota Langsa, 2021**  
**Percentage of Population 15 Years of Age and Over Who Worked During the Previous Week by Main Employment and Gender in Langsa Municipality, 2021**

	Lapangan Usaha/Industry	Laki-Laki Male	Perempuan Female	Jumlah Total
	(1)	(2)	(3)	(4)
1	Pertanian, Kehutanan, Perburuan, dan Perikanan/ <i>Agriculture, Forestry, Hunting, and Fisheries</i>	13,43	6,00	10,29
2	Pertambangan dan Penggalian/ <i>Mining and Quarrying</i>	0,10	-	0,06
3	Industri Pengolahan/ <i>Manufacturing Industry</i>	6,75	15,00	10,23
4	Listrik, Gas, dan Air/ <i>Electricity, Gas, and Water</i>	2,63	0,63	1,78
5	Bangunan/ <i>Construction</i>	14,34	0,28	8,41
6	Perdagangan Besar, Eceran, Rumah Makan, dan Hotel/ <i>Wholesale Trade, Retail Trade, Restaurants, and Hotels</i>	25,78	30,59	27,81
7	Angkutan, Pergudangan, dan Komunikasi/ <i>Transportation, Warehousing, and Communication</i>	5,83	1,21	3,88
8	Keuangan, Asuransi, Usaha Persewaan Bangunan, Tanah, dan Jasa Perusahaan/ <i>Financial, Insurance, Real Estate, and Business Services and Business Service</i>	4,78	1,04	3,20
9	Jasa Kemasyarakatan, Sosial, dan Perorangan/ <i>Community, Social, and Personal Services</i>	26,36	45,25	34,34
	<b>Jumlah/Total</b>	<b>100,00</b>	<b>100,00</b>	<b>100,00</b>

Sumber/Source: BPS, Survei Angkatan Kerja Nasional (Sakernas) Agustus/BPS-Statistics Indonesia, August National Labor Force Survey

**Tabel 3.2.7** Informasi Pasar Tenaga Kerja di Kota Langsa, 2020  
**Table** Job Market Information in Langsa Municipality, 2020

Uraian Description	Laki-Laki Male	Perempuan Female	Jumlah Total
(1)	(2)	(3)	(4)
Pencari Kerja Terdaftar	172	21	193
Penempatan Tenaga Kerja	-	2	2
Permintaan Tenaga Kerja	-	-	-
Lowongan yang di Penuhi	-	2	2
Lowongan yang Belum di Penuhi	4	3	7
Permohonan Izin Tenaga Asing	-	-	-
<b>Jumlah ( Sisa yang Belum Diterima)</b>	<b>172</b>	<b>19</b>	<b>191</b>

Sumber/Source: Dinas Penanaman Modal dan Pelayanan Terpadu Satu Pintu Kota Langsa/*Investment and One Stop Service Office of Langsa Municipality*

**Tabel**  
**Table 3.2.8****Jumlah Pencari Kerja yang Terdaftar menurut Bulan dan Tingkat Pendidikan di Kota Langsa, 2021**  
**Number of Registered Job Seekers by Month and Education Level in Langsa Municipality, 2021**

No	Bulan Month	Tamat SD Elementary School Graduated		Tamat SLTP Junior High School Graduated		Tamat SLTA Senior High School Graduated		D1/D2/D3/D4 S1/S2/S3 University	
		L	P	L	P	L	P	L	P
(1)	(2)	(3)	(4)	(5)	(6)	(7)	(8)	(9)	(10)
1	Januari	-	-	-	-	2	-	3	-
2	Februari	-	-	-	-	1	-	-	-
3	Maret	-	-	-	-	1	-	1	-
4	April	-	-	-	-	-	-	2	1
5	Mei	-	-	-	-	3	1	2	1
6	Juni	-	-	1	-	8	-	1	-
7	Juli	-	-	-	-	2	-	1	-
8	Agustus	-	-	-	-	1	-	1	-
9	September	-	-	-	-	3	-	1	-
10	Oktober	-	-	-	-	1	1	1	-
11	November	-	-	-	-	6	1	4	4
12	Desember	-	-	-	-	1	-	12	6
<b>Jumlah Total</b>		-	-	1	-	29	3	29	12

Sumber/Source: Dinas Penanaman Modal dan Pelayanan Terpadu Satu Pintu Kota Langsa/*Investment and One Stop Service Office of Langsa Municipality*

**Tabel**  
**Table** 3.2.9

**Jumlah Pencari Kerja Terdaftar Menurut Tingkat Pendidikan Tertinggi yang Ditamatkan dan Jenis Kelamin di Kota Langsa, 2021**  
**Number of Registered Job Applicants by Educational Attainment and Sex, 2021**

<b>Pendidikan Tertinggi yang Ditamatkan</b> <i>Educational Attainment</i>	<b>Laki-Laki</b> <i>Male</i>	<b>Perempuan</b> <i>Female</i>	<b>Jumlah</b> <i>Total</i>
(1)	(2)	(3)	(4)
Tidak/Belum Pernah Sekolah <i>No Schooling</i>	-	-	-
Tidak/Belum Tamat SD <i>Not Yet Completed Primary School</i>	-	-	-
Sekolah Dasar <i>Primary School</i>	-	-	-
Sekolah Menengah Pertama <i>Junior High School</i>	1	-	1
Sekolah Menengah Atas <i>Senior High School</i>	20	3	23
Sekolah Menengah Atas Kejuruan <i>Vocational Senior High School</i>	9	-	9
Diploma I/II/III/Akademi <i>Diploma I/II/III/Academy</i>	4	2	6
Universitas <i>University</i>	25	10	35
<b>Jumlah/Total</b>	<b>59</b>	<b>15</b>	<b>74</b>

Sumber/Source: Dinas Penanaman Modal dan Pelayanan Terpadu Satu Pintu Kota Langsa/*Investment and One Stop Service Office of Langsa Municipality*





# 04

# SOSIAL DAN KESEJAHTERAAN

*Social and Welfare*

## Jumlah Rumah Sakit di Kota Langsa Tahun 2021

1

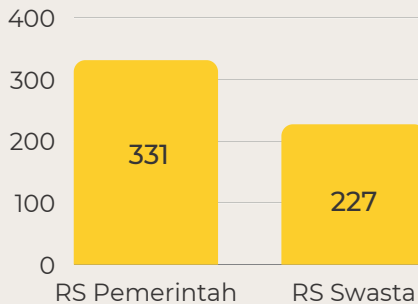
Rumah Sakit Pemerintah

3

Rumah Sakit Swasta



## Kapasitas tempat tidur rumah sakit di Kota Langsa Tahun 2021





**PENJELASAN TEKNIS**

1. **Tidak/belum pernah sekolah** adalah mereka yang tidak pernah atau belum pernah terdaftar dan tidak pernah atau belum pernah aktif mengikuti pendidikan di suatu jenjang pendidikan formal. Termasuk juga yang tamat/belum tamat taman kanak-kanak tetapi tidak melanjutkan ke sekolah dasar.
2. **Masih bersekolah** adalah mereka yang terdaftar dan aktif mengikuti pendidikan formal dan nonformal (Paket A, B, atau C), baik pendidikan dasar, menengah maupun pendidikan tinggi. Bagi mahasiswa yang sedang cuti dianggap masih bersekolah.
3. **Tidak bersekolah lagi** adalah mereka yang pernah terdaftar dan aktif mengikuti pendidikan di suatu jenjang pendidikan formal dan nonformal (Paket A, B, atau C), tetapi pada saat pencacahan tidak lagi terdaftar dan tidak aktif mengikuti pendidikan.
4. **Tamat sekolah** adalah menyelesaikan pelajaran yang ditandai dengan lulus ujian akhir pada kelas atau tingkat terakhir suatu jenjang pendidikan di sekolah negeri maupun swasta dengan mendapatkan tanda tamat belajar/ijazah. Seseorang yang belum mengikuti

**TECHNICAL NOTES**

1. **Not/never attending school** is someone who has never attended or never been registered in a formal education, such as primary, secondary, and tertiary education. Those who just completed kindergarten are considered as never attended school.
2. **Attending school** is someone who is currently attending primary, secondary, or tertiary education, including package A, package B, or package C. College student who postpones his/her study is considered as attending school.
3. **Not attending school anymore** is someone who had enrolled and participated in formal and non-formal education in the past including package A, package B, or package C, but currently does not attend school.
4. **Completed particular level of education** is someone who has completed particular level of education in private or public school and accepting graduation certificate. Someone who has never attended

pelajaran pada kelas tertinggi tetapi telah mengikuti ujian akhir dan lulus dianggap tamat sekolah.

*the highest grade but passed the final exam is considered as completed particular level of education.*

**5. Dapat membaca dan menulis** artinya dapat membaca dan menulis kata-kata/kalimat sederhana dengan suatu aksara tertentu.

**5. *Able to read and write*** is the ability to read and write at least a simple sentence in any letter of alphabets.

**6. Jalur Pendidikan di Indonesia** terdiri atas 1) pendidikan formal, 2) pendidikan nonformal, dan 3) pendidikan informal yang ketiganya dapat saling melengkapi dan memperkaya (Undang-Undang No. 20 Tahun 2013 tentang Sistem Pendidikan Nasional).

**6. *The Education System*** in Indonesia consists of 1) a formal education, 2) non-formal education, and 3) informal education that all three can be complementary and enriching (Law No. 20 Year 2013 about The National Education System).

**7. Jenjang Pendidikan Formal** terdiri atas pendidikan dasar, pendidikan menengah, dan pendidikan tinggi. Jenis pendidikan yang diajarkan mencakup pendidikan umum, kejuruan, akademik, profesi, vokasi, keagamaan, dan khusus.

**7. *The Formal Education Level*** consists of primary education, secondary education, and high education. The kind of education that taught consists of general education, vocational, academic, professional, religious, and specific education.

- Pendidikan Dasar berbentuk Sekolah Dasar (SD) dan Madrasah Ibtidaiyah (MI) atau bentuk lain yang sederajat serta Sekolah Menengah Pertama (SMP) dan Madrasah Tsanawiyah (MTs), atau bentuk lain yang sederajat.
- Pendidikan Menengah berbentuk Sekolah Menengah Atas (SMA), Madrasah Aliyah (MA), Sekolah Menengah Kejuruan (SMK), dan

- *The Primary Education* consists of Elementary School and Islamic Elementary School or other equivalent forms and Junior High School and MTs, or other equivalent forms.
- *The Secondary Education* consists of the senior high school, MA, Vocational School, and

Madrasah Aliyah Kejuruan (MAK), atau bentuk lain yang sederajat.

- Pendidikan Tinggi merupakan jenjang pendidikan setelah pendidikan menengah yang mencakup program pendidikan diploma, sarjana, magister, spesialis, dan doktor yang diselenggarakan oleh perguruan tinggi. Perguruan tinggi dapat berbentuk university.

*Vocational Madrasah Aliyah, or other equivalent forms.*

- *The High Education consists of the education level after the secondary education that consists of diplomas, bachelor, master, specialist, and doctoral degrees that are held by the college. The colleges can be academy, polytechnic, high school, institute, or akademi, politeknik, sekolah tinggi, institut, atau universitas.*

**8. Rumah Sakit** adalah tempat pemeriksaan dan perawatan kesehatan, biasanya berada di bawah pengawasan dokter/tenaga medis, yang melayani penderita yang sakit untuk berobat rawat jalan atau rawat inap.

**8. Hospital** is a place for health check, usually controlled/supervised by doctors/medical personnel to serve the ill patients to get outpatient or inpatient treatment services.

**9. Rumah Sakit Bersalin** adalah rumah sakit khusus untuk persalinan, dilengkapi pelayanan spesialis pemeriksaan kehamilan, persalinan, rawat inap dan rawat jalan ibu dan anak yang berada di bawah pengawasan dokter spesialis kandungan.

**9. Maternity Hospital** is a specialized hospital for childbirth, has specialist inspection service to pregnancy, childbirth, hospitalization and outpatient for mothers and children that is under the supervision of an obstetrician.

**10. Rumah Bersalin** adalah sarana pelayanan kesehatan dengan izin sebagai rumah bersalin, dilengkapi pelayanan pemeriksaan kehamilan, persalinan serta pemeriksaan ibu dan anak yang berada di bawah pengawasan bidan senior.

**10. Maternity House** is health care facility with a license as a maternity house, equipped with prenatal care, childbirth and examination of mothers and children which is under the supervision of a senior midwife.

- 11. Poliklinik** adalah sarana kesehatan yang dipakai untuk pelayanan berobat jalan, biasanya berada di bawah pengawasan dokter/tenaga medis.
- 12. Puskesmas (Pusat Kesehatan Masyarakat)** adalah unit pelaksana teknis dinas kesehatan kabupaten/ kota yang mempunyai fungsi utama sebagai penyelenggara pelayanan kesehatan tingkat pertama. Wilayah kerja puskesmas maksimal adalah satu kecamatan dan untuk dapat menjangkau wilayah kerjanya, puskesmas mempunyai jaringan pelayanan yang meliputi unit Puskesmas Pembantu (Pustu), unit Puskesmas Keliling (Puskel), dan unit bidan desa/komunitas (Peraturan Menteri Kesehatan RI No. 75 Tahun 2014 Tentang Pusat Kesehatan Masyarakat).
- 13. Apotek** adalah suatu tempat tertentu yang digunakan untuk melakukan pekerjaan kefarmasian, dan penyaluran/ penjualan obat atau bahan farmasi dan perbekalan kesehatan lainnya kepada masyarakat yang dikelola oleh tenaga apoteker (Peraturan Menteri Kesehatan RI No. 1332 Tahun 2002 Tentang Perubahan Atas Peraturan Menteri Kesehatan RI No. 922/MENKES/PER/X/1993 Tentang Ketentuan dan Tata Cara Pemberian Izin Apotek).
- 11. Polyclinic** is a health facility in which to get outpatient services, usually under the control of doctor/ medical personnel.
- 12. Public Health Center** is technical implementation unit of regency health department that have the primary function as a first-level health care providers. The working area standard of public health center is one district and to reach their working areas, public health centers have a service network covering subsidiary of public health center, mobile public health center units, and midwife units (Regulation of the Minister of Health of Indonesia Number 75 Year 2014 about Public Health Center).
- 13. Pharmacy** is a specific place that is used for pharmaceutical jobs, and distribution/sale of drugs/ pharmaceuticals and other medical supplies to people that are administered by trained pharmacist (Regulation of the Minister of Health of Indonesia Number 1332 Year 2002 about the Changes of Regulation of the Minister of Health of Indonesia Number 922/MENKES/PER/X/1993 about Pro-vision and Procedures for Administration of Licensed Pharmacies).

- 14. Imunisasi** adalah memasukkan kuman atau racun penyakit tertentu yang sudah dilemahkan (vaksin) ke dalam tubuh dengan cara disuntik atau diminum (diteteskan dalam mulut) dengan maksud agar terjadi kekebalan tubuh terhadap penyakit tersebut.
- 14. Immunization** is putting enervated microbe of a certain disease into human body by injection or drinking (dropping into mouth) to make the body immune to that disease.
- 15. Keluhan kesehatan** adalah keadaan seseorang yang mengalami gangguan kesehatan atau kejiwaan, baik karena penyakit akut, penyakit kronis, kecelakaan, kriminal, atau hal lain.
- 15. Health complaint** is a condition where a person has health or mental problems because of acute illness, chronically illness, accident, crimes, or others.
- 16. Mengobati sendiri** adalah upaya oleh anggota rumah tangga/keluarga dengan melakukan pengobatan sendiri tanpa datang ke tempat fasilitas kesehatan atau memanggil dokter/petugas kesehatan ke rumahnya (misal minum obat modern, jamu, kerokan, kompres, kop, pijat) agar sembuh atau menjadi lebih ringan keluhan kesehatannya.
- 16. Self treatment** is an effort of household members/family to have a health treatment by themselves without visiting health facilities or a doctor/health personnel (for instance, by taking modern medicine, herb medicine, chief with a coin, compress, cupping suction, massage) in order to recover from illness or reduce the health complaint.
- 17. BCG (Bacillus Calmette Guerin)** merupakan vaksinasi untuk mencegah penyakit TBC, diberikan pada bayi baru lahir atau anak, dengan suntikan pada kulit pangkal lengan atas. Bekas suntikan kemudian akan membentuk tonjolan kecil jaringan parut pada kulit lengan atas. Suntikan BCG diberikan kepada anak sebanyak 1 kali.
- 17. BCG (Bacillus Calmette Guerin)** is a vaccine to prevent TBC disease, given to newborns or children, by injection at the base of the skin of the upper arm. Injection site will form little bumps of scar tissue in the skin of the upper arm. BCG injections given to children 1 times.

- 18. DPT (Difteri, Pertusis, Tetanus)** merupakan vaksin untuk mencegah penyakit Difteri, Pertusis, dan Tetanus yang diberikan pada bayi berumur 3 bulan ke atas, dengan suntikan pada paha, diulang 1 bulan dan 2 bulan kemudian, sehingga suntikan imunisasi DPT lengkap pada balita berjumlah 3 kali (kadang-kadang selang waktu antar suntikan bisa lebih dari 1 bulan).
- 18. DPT (Diphtheria, Pertussis, Tetanus)** is a vaccine to prevent the diphtheria, pertussis, and tetanus disease, given to infants aged 3 months and above, with a shot in the thigh, repeated one month and two months later, so that the complete DPT immunization shots at toddler totaling 3 times (sometimes the time interval between injections can be more than 1 month).
- 19. Peristiwa tindak pidana yang dilaporkan** ialah setiap peristiwa yang diterima kepolisian dari laporan masyarakat, atau peristiwa dimana pelakunya tertangkap tangan oleh kepolisian.
- 19. Reported crime incidence** includes all criminal cases reported and received by police office, and all crimes caught by police.
- 20. Jumlah tindak pidana** menggambarkan jumlah kasus tindak pidana yang terjadi pada kurun waktu tertentu.
- 20. Crime total** refers to the number of criminal cases occurring during a given period.
21. Untuk mengukur kemiskinan, BPS menggunakan konsep kemampuan memenuhi kebutuhan dasar (basic needs approach). Dengan pendekatan ini, kemiskinan dipandang sebagai ketidakmampuan dari sisi ekonomi untuk memenuhi kebutuhan dasar makanan dan bukan makanan yang diukur dari sisi pengeluaran. Metode yang digunakan adalah menghitung Garis Kemiskinan (GK), yang terdiri
21. To measure poverty, BPS-Statistics Indonesia has used the concept of basic needs approach. Therefore, poverty is viewed as economic inability to fulfill food and non-food basic needs which are measured by consumption/expenditure. The method used is calculating poverty line, which consists



dari dua komponen yaitu Garis Kemiskinan Makanan (GKM) dan Garis Kemiskinan Non-Makanan (GKNM). Penghitungan Garis Kemiskinan dilakukan secara teisah untuk daerah perkotaan dan perdesaan.

*of two components that are Food Poverty Line (FPL) and Non-Food Poverty Line (NFPL). The poverty line was calculated separately for urban and rural areas.*

**22. Penduduk miskin** adalah penduduk yang memiliki rata-rata pengeluaran per kapita per bulan di bawah Garis Kemiskinan.

**22. Poor people** is a person whose expenditure per capita per month is below the poverty line is considered to be poor.

**23. Garis Kemiskinan Makanan (GKM)** merupakan nilai pengeluaran kebutuhan minimum makanan yang disetarakan dengan 2.100 kkalori per kapita per hari. Garis Kemiskinan Non-Makanan (GKNM) adalah kebutuhan minimum untuk perumahan, sandang, pendidikan, kesehatan, dan kebutuhan dasar lainnya.

**23. The Food Poverty Line** refers to the daily minimum requirement of 2,100 kcal per capita per day. The Non-Food Poverty Line refers to the minimum requirement for household necessities for clothing, education, health, and other basic individual needs.

**ULASAN**

Peningkatan kualitas manusia sebagai sumber daya pembangunan dan menjadi titik sentral pembangunan tidak terlepas dari peranan pendidikan. Merujuk pada amanat UUD 1945 beserta amandemennya (pasal 31 ayat 2), maka melalui jalur pendidikan pemerintah secara konsisten berupaya meningkatkan SDM penduduk Indonesia. Program wajib belajar 6 tahun dan 9 tahun, Gerakan Nasional Orang Tua Asuh, dan berbagai program pendukung lainnya adalah bagian dari upaya pemerintah mempercepat peningkatan kualitas SDM, yang pada akhirnya akan menciptakan SDM yang tangguh, yang siap bersaing di era globalisasi.

Sebagai salah satu aspek penting dalam kehidupan masyarakat, pendidikan menjadi tolak ukur kualitas hidup masyarakat. Semakin tinggi tingkat pendidikan suatu masyarakat, semakin baik kualitas sumber dayanya.

Maka itu Kota Langsa berupaya terus untuk meningkatkan kualitas dan kuantitas sarana pendidikan diseluruh kecamatan untuk berbagai tingkat pendidikan. Pada tahun ajaran 2021/2022 jumlah SD/ sederajat sebanyak 79 sekolah dengan jumlah siswa sebanyak 19.531 siswa. Untuk setingkat SMP terdapat 32 sekolah dengan jumlah siswa sebanyak 10.168 siswa. Untuk setingkat SMA terdapat 27 sekolah dengan jumlah siswa sebanyak 9.257 siswa.

**DESCRIPTION**

*Education has a role in improving the quality of human resource development and become the central point of development. Referring to the 1945 Constitution and its amendments (article 31 paragraph 2), then the government through education are consistently trying to improve the human population of Indonesia. 6-year compulsory education and 9 years, the National Movement for Foster Parents, and various other support programs are part of government efforts to accelerate the improvement of the quality of human resources, which in turn will create a strong human resources, which are ready to compete in the era of globalization.*

*Education is one important aspect of community life that served to increase the quality of life. The higher the education level of a community, the better the quality of its resources.*

*Langsa continued to improve the quality and quantity education throughout the district for various education levels. Number of primary schools in academic year 2021/2022 as 79 school with an equal total number of students as much as 19.531 students. For there are 32 junior high schools by the number of students as much as 10.168 students. For the high school there are 27 schools with 9.257 students as much as the number of students.*

Salah satu indikator peningkatan kesejahteraan selain tingkat pendidikan adalah tingkat kesehatan masyarakat. Pembangunan bidang kesehatan merupakan bagian penting dalam peningkatan SDM yang tercermin dalam program Sustainable Development Goals (SDGs). Pada tahun 2021 jumlah fasilitas kesehatan di Kota Langsa sebanyak 4 rumah sakit, 5 Puskesmas, 119 Posyandu dan 54 Polindes.

*One indicator of education level than improving the welfare of the public health level. Health is an important part in improving the human resources program is reflected in the Sustainable Development Goals (SDGs). In the year 2021 Number of health facilities in Kota Langsa as 4 Hospitals, 5 Local Clinic, 119 toddler Clinic and 54 Polindes.*

<https://langsakota.bps.go.id>

**Gambar** 4.1  
**Figures**

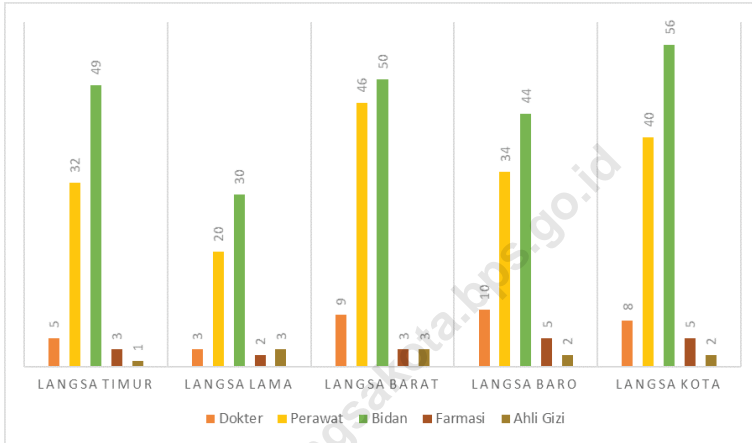
**Jumlah Sekolah menurut Jenis Sekolah di Kota Langsa  
Tahun Ajaran 2021/2022**  
*Number of School by Schools Type in Langsa, on  
Academic Year 2021/2022*



Sumber/Source : Kementerian Pendidikan dan Kebudayaan, Data Semester Ganjil/Ministry of Educations and Culture, Odd Semester Data  
Kementerian Agama, Data Semester Ganjil/Ministry of Religious Affairs, Odd Semester Data

**Gambar** 4.2  
**Figures**

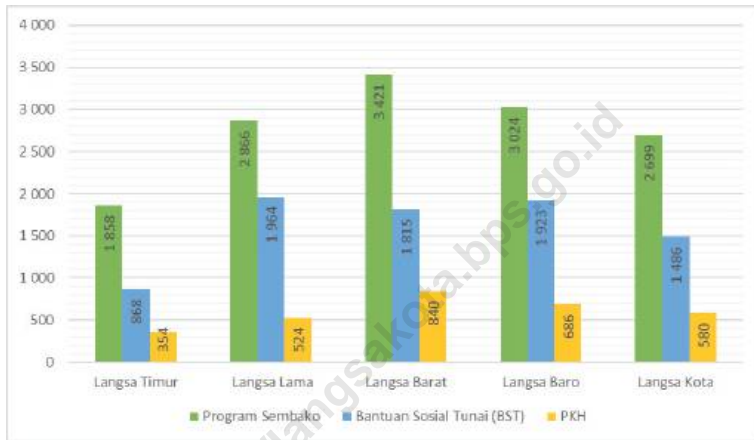
**Jumlah Tenaga Kesehatan Menurut Kecamatan di Kota Langsa, 2021**  
**Number of Medical Personnel by Subdistrict in Langsa Municipality, 2021**



Sumber/Source: Dinas Kesehatan Kota Langsa/Health Service of Langsa Municipality

**Gambar** 4.3  
**Figures**

**Jumlah Rumah Tangga Penerima Manfaat Bantuan Sosial (Program Sembako, Bantuan Sosial Tunai, dan PKH) Menurut Kecamatan, 2021**  
**Number of Households receiving sosial assistance benefits (Sembako Program, BST, dan PKH) by Subdistrict, 2021**



Sumber/Source : Dinas Sosial Kota Langsa/Social Welfare Office of Langsa Municipality

#### 4.1 PENDIDIKAN EDUCATION

**Tabel**  
**Table** 4.1.1

**Jumlah Sekolah, Guru, dan Murid Taman Kanak-Kanak (TK) di Bawah Kementerian Pendidikan dan Kebudayaan Menurut Kecamatan di Kota Langsa, 2020/2021 dan 2021/2022**  
**Number of Schools, Teachers, and Pupils in Kindergarten Under The Ministry of Education and Culture by Subdistrict in Langsa Municipality, 2020/2021 and 2021/2022**

Kecamatan Subdistrict	Sekolah/Schools					
	Negeri/Public		Swasta/Private		Jumlah/Total	
	2020/2021	2021/2022	2020/2021	2021/2022	2020/2021	2021/2022
(1)	(2)	(3)	(4)	(5)	(6)	(7)
Langsa Timur	1	1	1	1	2	2
Langsa Lama	1	1	7	7	8	8
Langsa Barat	4	4	1	1	5	5
Langsa Baru	1	1	8	8	9	9
Langsa Kota	-	-	10	10	10	10
<b>Kota Langsa</b>	<b>7</b>	<b>7</b>	<b>27</b>	<b>27</b>	<b>34</b>	<b>34</b>

Lanjutan Tabel/Continued Table 4.1.1

Kecamatan Subdistrict	Guru <sup>1</sup> /Teachers <sup>1</sup>					
	Negeri/Public		Swasta/Private		Jumlah/Total	
	2020/2021	2021/2022	2020/2021	2021/2022	2020/2021	2021/2022
(1)	(8)	(9)	(10)	(11)	(12)	(13)
Langsa Timur	11	8	5	5	16	13
Langsa Lama	6	7	49	44	55	51
Langsa Barat	39	36	4	4	43	40
Langsa Baru	11	9	53	45	64	54
Langsa Kota	-	-	72	65	72	65
<b>Kota Langsa</b>	<b>67</b>	<b>60</b>	<b>183</b>	<b>163</b>	<b>250</b>	<b>223</b>



Lanjutan Tabel/*Continued Table 4.1.1*

Kecamatan Subdistrict	Murid/Pupils					
	Negeri/Public		Swasta/Private		Jumlah/Total	
	2020/2021	2021/2022	2020/2021	2021/2022	2020/2021	2021/2022
(1)	(14)	(15)	(16)	(17)	(18)	(19)
Langsa Timur	92	89	46	40	138	129
Langsa Lama	63	64	344	347	407	411
Langsa Barat	338	353	10	17	348	370
Langsa Baru	102	92	392	364	494	456
Langsa Kota	-	-	525	468	525	468
<b>Kota Langsa</b>	<b>595</b>	<b>598</b>	<b>1 317</b>	<b>1 236</b>	<b>1 912</b>	<b>1 834</b>

Catatan/Note: <sup>1</sup> Jumlah guru termasuk kepala sekolah dan guru/*The total of teachers including headmaster and teacher*

Sumber/Source: Kementerian Pendidikan dan Kebudayaan, Data Semester Ganjil/Ministry of Educations and Culture, Odd Semester Data

**Tabel**  
**Table 4.1.2**

**Jumlah Sekolah, Guru, dan Murid Raudatul Athfal (RA) di Bawah Kementerian Agama Menurut Kecamatan di Kota Langsa, 2020/2021 dan 2021/2022**  
**Number of Schools, Teachers, and Pupils in Raudatul Athfal (RA) Under The Ministry of Religious Affairs by Subdistrict in Langsa Municipality, 2020/2021 and 2021/2022**

Kecamatan Subdistrict	Sekolah/Schools		Guru/Teachers		Murid/Pupils	
	2020/2021	2021/2022	2020/2021	2021/2022	2020/2021	2021/2022
(1)	(2)	(3)	(4)	(5)	(6)	(7)
Langsa Timur	7	6	28	43	226	236
Langsa Lama	2	2	29	36	209	242
Langsa Barat	2	2	10	12	58	39
Langsa Baru	1	1	2	5	45	28
Langsa Kota	3	3	23	37	169	144
<b>Kota Langsa</b>	<b>15</b>	<b>15</b>	<b>92</b>	<b>133</b>	<b>707</b>	<b>689</b>

Sumber/Source: Kementerian Agama, Data Semester Ganjil/Ministry of Religious Affairs, Odd Semester Data

**Tabel**  
**Table** 4.1.3

**Jumlah Sekolah, Guru, dan Murid Sekolah Dasar (SD)  
di Bawah Kementerian Pendidikan dan Kebudayaan  
Menurut Kecamatan di Kota Langsa, 2020/2021 dan  
2021/2022**

*Number of Schools, Teachers, and Pupils in Primary Schools  
Under The Ministry of Education and Culture by Subdistrict  
in Langsa Municipality, 2020/2021 and 2021/2022*

Kecamatan Subdistrict	Sekolah/Schools					
	Negeri/Public		Swasta/Private		Jumlah/Total	
	2020/2021	2021/2022	2020/2021	2021/2022	2020/2021	2021/2022
(1)	(2)	(3)	(4)	(5)	(6)	(7)
Langsa Timur	9	9	-	-	9	9
Langsa Lama	10	10	-	-	10	10
Langsa Barat	11	11	3	3	14	14
Langsa Baro	13	13	2	3	15	16
Langsa Kota	15	15	4	4	19	19
<b>Kota Langsa</b>	<b>58</b>	<b>58</b>	<b>9</b>	<b>10</b>	<b>67</b>	<b>68</b>

Lanjutan Tabel/Continued Table 4.1.3

Kecamatan Subdistrict	Guru <sup>1</sup> /Teachers <sup>1</sup>					
	Negeri/Public		Swasta/Private		Jumlah/Total	
	2020/2021	2021/2022	2020/2021	2021/2022	2020/2021	2021/2022
(1)	(8)	(9)	(10)	(11)	(12)	(13)
Langsa Timur	140	131	-	-	140	131
Langsa Lama	167	153	-	-	167	153
Langsa Barat	190	179	44	55	234	234
Langsa Baru	218	193	35	49	253	242
Langsa Kota	287	254	64	50	351	304
<b>Kota Langsa</b>	<b>1 002</b>	<b>910</b>	<b>143</b>	<b>154</b>	<b>1 145</b>	<b>1 064</b>

Lanjutan Tabel/*Continued Table* 4.1.3

Kecamatan Subdistrict	Murid/Pupils					
	Negeri/Public		Swasta/Private		Jumlah/Total	
	2020/2021	2021/2022	2020/2021	2021/2022	2020/2021	2021/2022
(1)	(14)	(15)	(16)	(17)	(18)	(19)
Langsa Timur	1 782	1 810	-	-	1 782	1 810
Langsa Lama	1 883	1 821	-	-	1 883	1 821
Langsa Barat	2 542	2 454	672	687	3 214	3 141
Langsa Baru	2 976	2 872	625	670	3 601	3 542
Langsa Kota	3 595	3 280	630	661	4 225	3 941
<b>Kota Langsa</b>	<b>12 778</b>	<b>12 237</b>	<b>1 927</b>	<b>2 018</b>	<b>14 705</b>	<b>14 255</b>

Catatan/Note: <sup>1</sup> Jumlah guru termasuk kepala sekolah dan guru/*The total of teachers including headmaster and teacher*  
 Sumber/Source: Kementerian Pendidikan dan Kebudayaan, Sistem Data Pokok Pendidikan, data semester ganjil/ *Ministry of Educations and Culture, Basic Education Data System, odd semester*

**Tabel**  
**Table 4.1.4**

**Jumlah Sekolah, Guru, dan Murid Madrasah Ibtidaiyah (MI) di Bawah Kementerian Agama Menurut Kecamatan di Kota Langsa, 2020/2021 dan 2021/2022**  
**Number of Schools, Teachers, and Pupils in Madrasah Ibtidaiyah (MI) Under The Ministry of Religious Affairs by Subdistrict in Langsa, 2020/2021 and 2021/2022**

Kecamatan Subdistrict	Sekolah/Schools					
	Negeri/Public		Swasta/Private		Jumlah/Total	
	2020/2021	2021/2022	2020/2021	2021/2022	2020/2021	2021/2022
(1)	(2)	(3)	(4)	(5)	(6)	(7)
Langsa Timur	1	1	1	1	2	2
Langsa Lama	2	2	1	1	3	3
Langsa Barat	1	1	-	-	1	1
Langsa Baro	-	-	-	-	-	-
Langsa Kota	1	1	3	4	4	5
<b>Kota Langsa</b>	<b>5</b>	<b>5</b>	<b>5</b>	<b>6</b>	<b>10</b>	<b>11</b>

Lanjutan Tabel/*Continued Table* 4.1.4

Kecamatan Subdistrict	Guru <sup>1</sup> /Teachers <sup>1</sup>					
	Negeri/Public		Swasta/Private		Jumlah/Total	
	2020/2021	2021/2022	2020/2021	2021/2022	2020/2021	2021/2022
(1)	(8)	(9)	(10)	(11)	(12)	(13)
Langsa Timur	27	39	32	36	59	75
Langsa Lama	89	113	15	18	104	131
Langsa Barat	23	29	-	-	23	29
Langsa Baru	-	-	-	-	-	-
Langsa Kota	44	64	67	84	111	148
<b>Kota Langsa</b>	<b>183</b>	<b>245</b>	<b>114</b>	<b>138</b>	<b>297</b>	<b>383</b>

Lanjutan Tabel/Continued Table 4.1.4

Kecamatan Subdistrict	Murid/Pupils					
	Negeri/Public		Swasta/Private		Jumlah/Total	
	2020/2021	2021/2022	2020/2021	2021/2022	2020/2021	2021/2022
(1)	(14)	(15)	(16)	(17)	(18)	(19)
Langsa Timur	1	368	636	635	637	1 003
Langsa Lama	1 669	1 688	162	155	1 831	1 843
Langsa Barat	366	363	-	-	366	363
Langsa Baru	-	-	-	-	-	-
Langsa Kota	1 034	1 006	1 036	1 061	2 070	2 067
<b>Kota Langsa</b>	<b>3 070</b>	<b>3 425</b>	<b>1 834</b>	<b>1 851</b>	<b>4 904</b>	<b>5 276</b>

Sumber/Source: Kementerian Agama, Data Semester Ganjil/Ministry of Religious Affairs, Odd Semester Data



**Tabel**  
**Table** 4.1.5

**Jumlah Sekolah, Guru, dan Murid Sekolah Menengah Pertama (SMP) di Bawah Kementerian Pendidikan dan Kebudayaan Menurut Kecamatan di Kota Langsa, 2020/2021 dan 2021/2022**  
***Number of Schools, Teachers, and Pupils in Junior High Schools Under The Ministry of Education and Culture by Subdistrict in Langsa, 2020/2021 and 2021/2022***

Kecamatan Subdistrict	Sekolah/Schools					
	Negeri/Public		Swasta/Private		Jumlah/Total	
	2020/2021	2021/2022	2020/2021	2021/2022	2020/2021	2021/2022
(1)	(2)	(3)	(4)	(5)	(6)	(7)
Langsa Timur	2	2	-	1	2	3
Langsa Lama	2	2	-	1	2	3
Langsa Barat	3	3	1	1	4	4
Langsa Baro	4	4	1	2	5	6
Langsa Kota	3	3	2	2	5	5
<b>Kota Langsa</b>	<b>14</b>	<b>14</b>	<b>4</b>	<b>7</b>	<b>18</b>	<b>21</b>

Lanjutan Tabel/*Continued Table 4.1.5*

Kecamatan Subdistrict	Guru <sup>1</sup> /Teachers <sup>1</sup>					
	Negeri/Public		Swasta/Private		Jumlah/Total	
	2020/2021	2021/2022	2020/2021	2021/2022	2020/2021	2021/2022
(1)	(8)	(9)	(10)	(11)	(12)	(13)
Langsa Timur	71	76	-	7	71	83
Langsa Lama	50	50	-	4	50	54
Langsa Barat	93	88	15	10	108	98
Langsa Baro	197	186	5	6	202	192
Langsa Kota	171	154	35	44	206	198
<b>Kota Langsa</b>	<b>582</b>	<b>554</b>	<b>55</b>	<b>71</b>	<b>637</b>	<b>625</b>

Lanjutan Tabel/*Continued Table 4.1.5*

Kecamatan Subdistrict	Murid/Pupils					
	Negeri/Public		Swasta/Private		Jumlah/Total	
	2020/2021	2021/2022	2020/2021	2021/2022	2020/2021	2021/2022
(1)	(14)	(15)	(16)	(17)	(18)	(19)
Langsa Timur	649	639	-	15	649	654
Langsa Lama	407	344	-	43	407	387
Langsa Barat	810	750	54	24	864	774
Langsa Baro	2 245	2 092	45	133	2 290	2 225
Langsa Kota	1 881	1 896	605	617	2 486	2 513
<b>Kota Langsa</b>	<b>5 992</b>	<b>5 721</b>	<b>704</b>	<b>832</b>	<b>6 696</b>	<b>6 553</b>

Catatan/Note: <sup>1</sup> Jumlah guru termasuk kepala sekolah dan guru/*The total of teachers including headmaster and teacher*  
 Sumber/Source: Kementerian Pendidikan dan Kebudayaan, Sistem Data Pokok Pendidikan, data semester ganjil/ *Ministry of Educations and Culture, Basic Education Data System, odd semester*

**Tabel**  
**Table 4.1.6**

**Jumlah Sekolah, Guru, dan Murid Madrasah Tsanawiyah (MTs) di Bawah Kementerian Agama Menurut Kecamatan di Kota, 2020/2021 dan 2021/2022**  
**Number of Schools, Teachers, and Pupils in Madrasah Tsanawiyah (MTs) Under The Ministry of Religious Affairs by Subdistrict in Langsa, 2020/2021 and 2021/2022**

Kecamatan Subdistrict	Sekolah/Schools					
	Negeri/Public		Swasta/Private		Jumlah/Total	
	2020/2021	2021/2022	2020/2021	2021/2022	2020/2021	2021/2022
(1)	(2)	(3)	(4)	(5)	(6)	(7)
Langsa Timur	-	-	2	2	2	2
Langsa Lama	-	-	4	4	4	4
Langsa Barat	-	-	3	3	3	3
Langsa Baro	1	1	-	-	1	1
Langsa Kota	-	-	1	1	1	1
<b>Kota Langsa</b>	<b>1</b>	<b>1</b>	<b>10</b>	<b>10</b>	<b>11</b>	<b>11</b>

Lanjutan Tabel/*Continued Table* 4.1.6

Kecamatan Subdistrict	Guru <sup>1</sup> /Teachers <sup>1</sup>					
	Negeri/Public		Swasta/Private		Jumlah/Total	
	2020/2021	2021/2022	2020/2021	2021/2022	2020/2021	2021/2022
(1)	(8)	(9)	(10)	(11)	(12)	(13)
Langsa Timur	-	-	51	61	51	61
Langsa Lama	-	-	71	101	71	101
Langsa Barat	-	-	139	122	139	122
Langsa Baru	61	61	-	-	61	61
Langsa Kota	-	-	10	24	10	24
<b>Kota Langsa</b>	<b>61</b>	<b>61</b>	<b>271</b>	<b>308</b>	<b>332</b>	<b>369</b>

Lanjutan Tabel/*Continued Table* 4.1.6

Kecamatan Subdistrict	Murid/Pupils					
	Negeri/Public		Swasta/Private		Jumlah/Total	
	2020/2021	2021/2022	2020/2021	2021/2022	2020/2021	2021/2022
(1)	(14)	(15)	(16)	(17)	(18)	(19)
Langsa Timur	-	-	629	595	629	595
Langsa Lama	-	-	878	886	878	886
Langsa Barat	-	-	1 419	1 368	1 419	1 368
Langsa Baru	788	751	-	-	788	751
Langsa Kota	-	-	19	15	19	15
<b>Kota Langsa</b>	<b>788</b>	<b>751</b>	<b>2 945</b>	<b>2 864</b>	<b>3 733</b>	<b>3 615</b>

Sumber/*Source*: Kementerian Agama, Data Semester Ganjil/*Ministry of Religious Affairs, Odd Semester Data*

**Tabel**  
**Table** 4.1.7

**Jumlah Sekolah, Guru, dan Murid Sekolah Menengah Atas (SMA) di Bawah Kementerian Pendidikan dan Kebudayaan Menurut Kecamatan di Kota Langsa, 2020/2021 dan 2021/2022**  
***Number of Schools, Teachers, and Pupils in Senior High Schools Under The Ministry of Education and Culture by Subdistrict in Langsa Municipality, 2020/2021 and 2021/2022***

Kecamatan Subdistrict	Sekolah/Schools					
	Negeri/Public		Swasta/Private		Jumlah/Total	
	2020/2021	2021/2022	2020/2021	2021/2022	2020/2021	2021/2022
(1)	(2)	(3)	(4)	(5)	(6)	(7)
Langsa Timur	1	1	-	-	1	1
Langsa Lama	-	-	-	-	-	-
Langsa Barat	1	1	1	-	2	1
Langsa Baru	2	2	2	2	4	4
Langsa Kota	1	1	2	2	3	3
<b>Kota Langsa</b>	<b>5</b>	<b>5</b>	<b>5</b>	<b>4</b>	<b>10</b>	<b>9</b>

Lanjutan Tabel/*Continued Table 4.1.7*

Kecamatan Subdistrict	Guru <sup>1</sup> /Teachers <sup>1</sup>					
	Negeri/Public		Swasta/Private		Jumlah/Total	
	2020/2021	2021/2022	2020/2021	2021/2022	2020/2021	2021/2022
(1)	(8)	(9)	(10)	(11)	(12)	(13)
Langsa Timur	48	42	-	-	48	42
Langsa Lama	-	-	-	-	-	-
Langsa Barat	43	38	4	-	47	38
Langsa Baro	125	122	19	18	144	140
Langsa Kota	78	75	35	29	113	104
<b>Kota Langsa</b>	<b>294</b>	<b>277</b>	<b>58</b>	<b>47</b>	<b>352</b>	<b>324</b>



Lanjutan Tabel/*Continued Table 4.1.7*

Kecamatan Subdistrict	Murid/Pupils					
	Negeri/Public		Swasta/Private		Jumlah/Total	
	2020/2021	2021/2022	2020/2021	2021/2022	2020/2021	2021/2022
(1)	(14)	(15)	(16)	(17)	(18)	(19)
Langsa Timur	468	495	-	-	468	495
Langsa Lama	-	-	-	-	-	-
Langsa Barat	318	301	25	-	343	301
Langsa Baro	1 575	1 665	102	135	1 677	1 800
Langsa Kota	949	946	206	207	1 155	1 153
<b>Kota Langsa</b>	<b>3 310</b>	<b>3 407</b>	<b>333</b>	<b>342</b>	<b>3 643</b>	<b>3 749</b>

Catatan/Note: <sup>1</sup> Jumlah guru termasuk kepala sekolah dan guru/*The total of teachers including headmaster and teacher*  
 Sumber/Source: Kementerian Pendidikan dan Kebudayaan, Sistem Data Pokok Pendidikan, data semester ganjil/ *Ministry of Educations and Culture, Basic Education Data System, odd semester*

**Tabel**  
**Table 4.1.8**

**Jumlah Sekolah, Guru, dan Murid Sekolah Menengah Kejuruan (SMK) di Bawah Kementerian Pendidikan dan Kebudayaan Menurut Kecamatan di Kota Langsa, 2020/2021 dan 2021/2022**  
**Number of Schools, Teachers, and Pupils in Vocational High Schools Under The Ministry of Education and Culture by Subdistrict in Langsa, 2020/2021 and 2021/2022**

Kecamatan Subdistrict	Sekolah/Schools					
	Negeri/Public		Swasta/Private		Jumlah/Total	
	2020/2021	2021/2022	2020/2021	2021/2022	2020/2021	2021/2022
(1)	(2)	(3)	(4)	(5)	(6)	(7)
Langsa Timur	1	1	-	-	1	1
Langsa Lama	-	-	-	-	-	-
Langsa Barat	-	-	-	-	-	-
Langsa Baru	4	4	-	-	4	4
Langsa Kota	1	1	4	3	5	4
<b>Kota Langsa</b>	<b>6</b>	<b>6</b>	<b>4</b>	<b>3</b>	<b>10</b>	<b>9</b>

Lanjutan Tabel/*Continued Table* 4.1.8

Kecamatan Subdistrict	Guru <sup>1</sup> /Teachers <sup>1</sup>					
	Negeri/Public		Swasta/Private		Jumlah/Total	
	2020/2021	2021/2022	2020/2021	2021/2022	2020/2021	2021/2022
(1)	(8)	(9)	(10)	(11)	(12)	(13)
Langsa Timur	36	36	-	-	36	36
Langsa Lama	-	-	-	-	-	-
Langsa Barat	-	-	-	-	-	-
Langsa Baro	264	247	-	-	264	247
Langsa Kota	61	56	33	24	94	80
<b>Kota Langsa</b>	<b>361</b>	<b>339</b>	<b>33</b>	<b>24</b>	<b>394</b>	<b>363</b>

Lanjutan Tabel/Continued Table 4.1.8

Kecamatan Subdistrict	Murid/Pupils					
	Negeri/Public		Swasta/Private		Jumlah/Total	
	2020/2021	2021/2022	2020/2021	2021/2022	2020/2021	2021/2022
(1)	(14)	(15)	(16)	(17)	(18)	(19)
Langsa Timur	196	176	-	-	196	176
Langsa Lama	-	-	-	-	-	-
Langsa Barat	-	-	-	-	-	-
Langsa Baro	2 812	2 817	-	-	2 812	2 817
Langsa Kota	735	667	168	162	903	829
<b>Kota Langsa</b>	<b>3 743</b>	<b>3 660</b>	<b>168</b>	<b>162</b>	<b>3 911</b>	<b>3 822</b>

Catatan/Note: <sup>1</sup> Jumlah guru termasuk kepala sekolah dan guru/The total of teachers including headmaster and teacher  
 Sumber/Source: Kementerian Pendidikan dan Kebudayaan, Sistem Data Pokok Pendidikan, data semester ganjil/ Ministry of Educations and Culture, Basic Education Data System, odd semester

**Tabel**  
**Table** 4.1.9

**Jumlah Sekolah, Guru, dan Murid Madrasah Aliyah (MA) di Bawah Kementerian Agama Menurut Kecamatan di Kota Langsa, 2020/2021 dan 2021/2022**  
**Number of Schools, Teachers, and Pupils in Madrasah Aliyah (MA) Under the Ministry of Religious Affairs by Subdistrict in Langsa Municipality, 2020/2021 and 2021/2022**

Kecamatan Subdistrict	Sekolah/Schools					
	Negeri/Public		Swasta/Private		Jumlah/Total	
	2020/2021	2021/2022	2020/2021	2021/2022	2020/2021	2021/2022
(1)	(2)	(3)	(4)	(5)	(6)	(7)
Langsa Timur	1	1	1	1	2	2
Langsa Lama	-	-	-	1	-	1
Langsa Barat	1	1	2	2	3	3
Langsa Baro	-	-	1	-	1	-
Langsa Kota	-	-	2	2	2	2
<b>Kota Langsa</b>	<b>2</b>	<b>2</b>	<b>6</b>	<b>7</b>	<b>8</b>	<b>9</b>

Lanjutan Tabel/Continued Table 4.1.9

Kecamatan Subdistrict	Guru <sup>1</sup> /Teachers <sup>1</sup>					
	Negeri/Public		Swasta/Private		Jumlah/Total	
	2020/2021	2021/2022	2020/2021	2021/2022	2020/2021	2021/2022
(1)	(8)	(9)	(10)	(11)	(12)	(13)
Langsa Timur	50	94	16	36	66	130
Langsa Lama	-	-		14	-	14
Langsa Barat	51	59	72	60	123	119
Langsa Baro	-	-	14	-	14	-
Langsa Kota	-	-	24	36	24	36
<b>Kota Langsa</b>	<b>101</b>	<b>153</b>	<b>126</b>	<b>162</b>	<b>227</b>	<b>315</b>

Lanjutan Tabel/*Continued Table* 4.1.9

Kecamatan Subdistrict	Murid/Pupils					
	Negeri/Public		Swasta/Private		Jumlah/Total	
	2020/2021	2021/2022	2020/2021	2021/2022	2020/2021	2021/2022
(1)	(14)	(15)	(16)	(17)	(18)	(19)
Langsa Timur	529	474	108	93	637	567
Langsa Lama	-	-	-	-	-	-
Langsa Barat	382	356	682	690	1 064	1 046
Langsa Baru	-	-	13	-	13	-
Langsa Kota	-	-	104	73	104	73
<b>Kota Langsa</b>	<b>911</b>	<b>830</b>	<b>907</b>	<b>856</b>	<b>1 818</b>	<b>1 686</b>

Sumber/*Source*: Kementerian Agama, Data Semester Ganjil/*Ministry of Religious Affairs, Odd Semester Data*

**Tabel 4.1.10** Jumlah Desa<sup>1</sup>/Kelurahan yang Memiliki Fasilitas Sekolah Menurut Kecamatan dan Tingkat Pendidikan di Kota Langsa, 2019– 2021  
**Number of Villages<sup>1</sup> Having Educational Facilities by Subdistrict and Educational Level in Langsa Municipality, 2018-2020**

Kecamatan Subdistrict	SD Primary School		
	2019	2020	2021
(1)	(2)	(3)	(4)
Langsa Timur	9	9	9
Langsa Lama	9	9	9
Langsa Barat	10	10	10
Langsa Baro	11	11	11
Langsa Kota	8	8	8
<b>Kota Langsa</b>	<b>47</b>	<b>47</b>	<b>47</b>



Lanjutan Tabel/*Continued Table* 4.1.10

Kecamatan Subdistrict	SMP Junior High School		
	2019	2020	2020
(1)	(5)	(6)	(7)
Langsa Timur	5	5	6
Langsa Lama	2	2	2
Langsa Barat	4	5	5
Langsa Baro	6	6	6
Langsa Kota	5	5	5
<b>Kota Langsa</b>	<b>22</b>	<b>23</b>	<b>24</b>

Lanjutan Tabel/*Continued Table* 4.1.10

Kecamatan Subdistrict	SMA Senior High School		
	2019	2020	2020
(1)	(8)	(9)	(10)
Langsa Timur	3	3	3
Langsa Lama	2	2	2
Langsa Barat	3	4	5
Langsa Baro	4	3	3
Langsa Kota	3	3	4
<b>Kota Langsa</b>	<b>15</b>	<b>15</b>	<b>17</b>

Lanjutan Tabel/*Continued Table* 4.1.10

Kecamatan <i>Subdistrict</i>	SMK <i>Vocational School</i>		
	2019	2020	2020
(1)	(11)	(12)	(13)
Langsa Timur	–	–	–
Langsa Lama	1	1	1
Langsa Barat	–	–	–
Langsa Baru	3	3	3
Langsa Kota	3	3	3
<b>Kota Langsa</b>	<b>7</b>	<b>7</b>	<b>7</b>

Lanjutan Tabel/*Continued Table* 4.1.10

Kecamatan Subdistrict	Perguruan Tinggi University		
	2019	2020	2021
(1)	(14)	(15)	(16)
Langsa Timur	–	–	–
Langsa Lama	1	1	3
Langsa Barat	1	1	1
Langsa Baro	4	3	4
Langsa Kota	2	2	1
<b>Kota Langsa</b>	<b>8</b>	<b>7</b>	<b>9</b>

Catatan/*Note*: <sup>1</sup> Desa pada tabel ini termasuk Unit Permukiman Transmigrasi (UPT) yang masih dibina oleh kementerian terkait dan nagari di Kabupaten/Kota Sumatera Barat/*Villages in this table include Transmigration Settlement Unit which is still fostered by the relevant ministries and the nagari in the Province of Sumatera Barat*

Sumber/*Source*: BPS, Pendataan Potensi Desa (Podes)/ *BPS–Statistics Indonesia, Village Potential Data Collection*

**Tabel**  
**Table** 4.1.11

**Jumlah Sekolah, Guru, dan Murid Sekolah Luar Biasa (SLB) di Bawah Kementerian Pendidikan dan Kebudayaan Menurut Kecamatan di Kota Langsa, 2019/2020 dan 2020/2021**

*Number of Schools, Teachers, and Pupils in Extra Ordinary School (SLB) Under the The Ministry of Education and Culture by Subdistrict in Langsa Municipality, 2019/2020 and 2020/2021*

Kecamatan Subdistrict	Sekolah/Schools					
	SDLB		SMPLB		SMALB	
	2019/2020	2020/2021	2019/2020	2020/2021	2019/2020	2020/2021
(1)	(2)	(3)	(4)	(5)	(6)	(7)
Langsa Timur	-	-	-	-	-	-
Langsa Lama	-	-	-	-	-	-
Langsa Barat	-	-	-	-	-	-
Langsa Baru	-	-	1	1	1	1
Langsa Kota	1	2	-	-	-	-
<b>Kota Langsa</b>	<b>1</b>	<b>2</b>	<b>1</b>	<b>1</b>	<b>1</b>	<b>1</b>

Lanjutan Tabel/Continued Table 4.1.11

Kecamatan Subdistrict	Guru <sup>1</sup> /Teachers <sup>1</sup>					
	SDLB		SMPLB		SMALB	
	2019/2020	2020/2021	2019/2020	2020/2021	2019/2020	2020/2021
(1)	(8)	(9)	(10)	(11)	(12)	(13)
Langsa Timur	-	-	-	-	-	-
Langsa Lama	-	-	-	-	-	-
Langsa Barat	-	-	-	-	-	-
Langsa Baro	-	-	15	19	9	10
Langsa Kota	27	42	-	-	-	-
<b>Kota Langsa</b>	<b>27</b>	<b>42</b>	<b>15</b>	<b>19</b>	<b>9</b>	<b>10</b>

Lanjutan Tabel/*Continued Table* 4.1.11

Kecamatan <i>Subdistrict</i>	Murid/ <i>Pupils</i>					
	SDLB		SMPLB		SMALB	
	2019/2020	2020/2021	2019/2020	2020/2021	2019/2020	2020/2021
(1)	(14)	(15)	(16)	(17)	(18)	(19)
Langsa Timur	-	-	-	-	-	-
Langsa Lama	-	-	-	-	-	-
Langsa Barat	-	-	-	-	-	-
Langsa Baro	-	-	37	37	37	40
Langsa Kota	175	234	-	-	-	-
<b>Kota Langsa</b>	<b>175</b>	<b>234</b>	<b>37</b>	<b>37</b>	<b>37</b>	<b>40</b>

Catatan/*Note*: <sup>1</sup> Guru yang mengajar di 2 sekolah atau lebih dihitung di masing-masing sekolah/*The teacher who taught in two schools or more counted in every school*

<sup>2</sup> Jumlah guru termasuk kepala sekolah dan guru/*The total of teachers including headmaster and teacher*

Sumber/*Source*: Kementerian Pendidikan dan Kebudayaan, Data Semester Ganjil/*Ministry of Educations and Culture, Odd Semester Data*

**Tabel**  
**Table** 4.1.12**Jumlah Mahasiswa dan Tenaga Pengajar menurut  
Fakultas Universitas Samudra Langsa, 2020/2021  
Number of Pupils and Lecturers by Faculty at Samudra  
Langsa University, 2020/2021**

No	Fakultas Faculty	Mahasiswa/ Pupils			Tenaga Pengajar/ Lecturers		
		Laki-laki Male	Perempuan Female	Jumlah Total	S2	S3	Jumlah Total
(1)	(2)	(3)	(4)	(5)	(6)	(7)	(8)
<b>1</b>	<b>Fakultas Hukum</b>	<b>47</b>	<b>69</b>	<b>116</b>	<b>24</b>	<b>4</b>	<b>28</b>
	Ilmu Hukum	47	69	116	24	4	28
<b>2</b>	<b>Fakultas Ekonomi</b>	<b>71</b>	<b>174</b>	<b>245</b>	<b>38</b>	<b>4</b>	<b>42</b>
	Ekonomi Pembangunan	18	50	68	11	2	13
	Ekonomi Manajemen	33	74	107	19	1	20
	Akuntansi	20	50	70	8	1	9
<b>3</b>	<b>F K I P</b>	<b>207</b>	<b>815</b>	<b>1 022</b>	<b>100</b>	<b>15</b>	<b>115</b>
	Pend. Sejarah	25	98	123	10	7	17
	Pend. Biologi	6	114	120	18	-	18
	Pend. B. Inggris	18	107	125	15	-	15
	Pend. B. Indonesia	9	63	72	8	-	8
	Pend. Fisika	4	22	26	5	2	7
	Pend. Geografi	22	98	120	7	1	8
	PGSD	30	199	229	12	2	14
	Pend. Kimia	2	28	30	9	1	10
	Pend. Matematika	7	53	60	8	1	9
	Pend. Olahraga	84	33	117	8	1	9
<b>4</b>	<b>Fakultas Pertanian</b>	<b>185</b>	<b>177</b>	<b>362</b>	<b>34</b>	<b>4</b>	<b>38</b>
	Agroteknologi	68	67	135	16	1	17
	Agribisnis	67	63	130	12	1	13
	Budidaya Perairan	50	47	97	6	2	8
<b>5</b>	<b>Fakultas Teknik</b>	<b>158</b>	<b>144</b>	<b>302</b>	<b>74</b>	<b>5</b>	<b>79</b>
	Teknik Sipil	42	28	70	16	-	16
	Teknik Mesin	52	3	55	10	5	15
	Teknik Industri	19	15	34	9	-	9
	Teknik Informatika	37	39	76	7	-	7
	MIPA Biologi	2	25	27	12	-	12
	MIPA Fisika	-	9	9	7	-	7
	MIPA Kimia	2	8	10	6	-	6
	MIPA Matematika	4	17	21	7	-	7
	<b>Jumlah/Total</b>	<b>668</b>	<b>1 379</b>	<b>2 047</b>	<b>270</b>	<b>32</b>	<b>302</b>

Sumber/Source: Universitas Samudra Langsa/Samudra Langsa University



**Tabel**  
**Table** 4.1.13

**Jumlah Mahasiswa dan Tenaga Pengajar menurut  
Fakultas di IAIN Langsa, 2020/2021**  
*Number of Pupils and Lecturers by Faculty at IAIN Langsa,  
2020/2021*

No	Fakultas Faculty	Mahasiswa/ Pupils			Tenaga Pengajar/ Lecturers		
		Laki-laki Male	Perempuan Female	Jumlah Total	S2	S3	Jumlah Total
(1)	(2)	(3)	(4)	(5)	(6)	(7)	(8)
<b>1</b>	<b>Tarbiyah dan Ilmu Keguruan</b>	<b>320</b>	<b>1 543</b>	<b>1 863</b>	<b>54</b>	<b>13</b>	<b>67</b>
	Pendidikan Agama Islam (PAI)	148	386	534	6	3	9
	Pendidikan B. Arab (PBA)	52	144	196	7	1	8
	Pendidikan Matematika (PMA)	25	125	150	11	3	14
	Pendidikan B. Inggris (PBI)	49	198	247	9	2	11
	Pendidikan Guru Madrasah Ibtidiyah (PGMI)	45	471	516	8	3	11
	Pendidikan Islam Anak Usia Dini (PIAUD)	1	219	220	13	1	14
<b>2</b>	<b>Syariah</b>	<b>531</b>	<b>636</b>	<b>1 167</b>	<b>38</b>	<b>9</b>	<b>47</b>
	Hukum Ekonomi Syariah (HES)	209	314	523	10	3	13
	Hukum Keluarga Islam (HKI)	79	136	215	10	1	11
	Hukum Tata Negara (HTN)	151	108	259	11	3	14
	Hukum Pidana Islam (HPI)	92	78	170	7	2	9
<b>3</b>	<b>Ushuluddin, Adab dan Dakwah</b>	<b>326</b>	<b>586</b>	<b>912</b>	<b>35</b>	<b>3</b>	<b>38</b>
	Komunikasi dan Penyiaran Islam (KPI)	166	156	322	6	1	7
	Bimbingan dan Konseling Islam (BKI)	51	307	358	12	1	13
	Ilmu Al-Qur'an dan Tafsir (IAT)	69	87	156	8	-	8
	Ilmu Hadis (IHD)	40	36	76	9	1	10
<b>4</b>	<b>Ekonomi dan Bisnis Islam</b>	<b>545</b>	<b>1 219</b>	<b>1 764</b>	<b>31</b>	<b>7</b>	<b>38</b>
	Perbankan Syariah	186	506	692	8	-	8
	Ekonomi Syariah	207	393	600	10	1	11
	Manajemen Keuangan Syariah	124	269	393	10	1	11
	Manajemen Zakat dan Wakaf	28	51	79	3	5	8
<b>5</b>	<b>Pascasarjana</b>	<b>166</b>	<b>79</b>	<b>245</b>	<b>-</b>	<b>19</b>	<b>19</b>
	Hukum Ekonomi Syariah (HES)	60	24	84	-	6	6
	Hukum Keluarga Islam (HKI)	50	14	64	-	7	7
	Pendidikan Agama Islam (PAI)	56	41	97	-	6	6
<b>Jumlah/Total</b>		<b>1 888</b>	<b>4 063</b>	<b>5 951</b>	<b>158</b>	<b>51</b>	<b>209</b>

Sumber/Source: IAIN Langsa

**Tabel**  
**Table** 4.1.14

**Jumlah Mahasiswa dan Tenaga Pengajar menurut  
Fakultas di Universitas Sains Cut Nyak Dhien Langsa,  
2020/2021**  
*Number of Pupils and Lecturers by Faculty at Cut Nyak  
Dhien Sains University Langsa, 2020/2021*

No	Fakultas Faculty	Mahasiswa/ Pupils			Tenaga Pengajar/ Lecturers		
		Laki-laki Male	Perempuan Female	Jumlah Total	S2	S3	Jumlah Total
(1)	(2)	(3)	(4)	(5)	(6)	(7)	(8)
<b>1</b>	<b>Ilmu Kesehatan</b>	<b>109</b>	<b>541</b>	<b>650</b>	<b>36</b>	<b>2</b>	<b>38</b>
	Kebidanan	-	19	19	5	-	5
	Keperawatan	18	49	67	5	-	5
	Ilmu Keperawatan	19	130	149	12	-	12
	Farmasi	63	305	368	10	2	12
	Profesi Ners	9	38	47	4	-	4
<b>2</b>	<b>Pertanian</b>	<b>43</b>	<b>34</b>	<b>77</b>	<b>5</b>	<b>2</b>	<b>7</b>
	Agroteknologi	43	34	77	5	2	7
<b>3</b>	<b>Ilmu Pendidikan</b>	<b>75</b>	<b>100</b>	<b>175</b>	<b>24</b>	<b>-</b>	<b>24</b>
	Bimbingan dan Konseling	15	22	37	8	-	8
	Pendidikan Guru SD	12	70	82	8	-	8
	Pendidikan Jasmani	48	8	56	8	-	8
<b>4</b>	<b>Teknik</b>	<b>61</b>	<b>25</b>	<b>86</b>	<b>15</b>	<b>-</b>	<b>15</b>
	Teknik Komputer	27	18	45	8	-	8
	Teknik Sipil	34	7	41	7	-	7
<b>5</b>	<b>Hukum</b>	<b>125</b>	<b>48</b>	<b>173</b>	<b>10</b>	<b>-</b>	<b>10</b>
	Ilmu Hukum	125	48	173	10	-	10
	<b>Jumlah/Total</b>	<b>413</b>	<b>748</b>	<b>1 161</b>	<b>90</b>	<b>4</b>	<b>94</b>

Sumber/Source: Universitas Sains Cut Nyak Dhien Langsa/Cut Nyak Dhien Sains University Langsa

**Tabel 4.1.15** Jumlah Mahasiswa dan Tenaga Pengajar Sekolah Tinggi/ Akademi di Kota Langsa, 2021  
*Number of Pupils and Lecturers by College/ Academy in Langsa Municipality, 2021*

No	Akademi Academy	Mahasiswa/ Pupils			Tenaga Pengajar/ Lecturers		
		Laki-laki Male	Perempuan Female	Jumlah Total	S2	S3	Jumlah Total
(1)	(2)	(3)	(4)	(5)	(6)	(7)	(8)
1	Poltekes Kemenkes Aceh	40	230	270	25	1	26
	Prodi Keperawatan Langsa	40	149	189	13	1	14
	Prodi Kebidanan Langsa	-	81	81	12	-	12
2	Politeknik LP3I Kampus Langsa	27	64	91	9	-	9
	Manajemen Keuangan	6	23	29	4	-	4
	Manajemen Perusahaan	21	41	62	5	-	5
3	STIKES Bustanul Ulum	62	196	258	24	1	25
4	Akbid Harapan Ibu	-	43	43	16	-	16
5	STIM Pase	...	...	...	...	...	...
Jumlah/Total		129	533	662	74	2	76

Sumber/Source: Poltekes Kemenkes Aceh, Politeknik LP3I Kampus Langsa, STIKes Bustanul Ulum, Akbid Harapan Ibu, STIM PASE

**Tabel** 4.1.16 **Angka Partisipasi Murni (APM) dan Angka Partisipasi Kasar (APK) Menurut Jenjang Pendidikan Kota Langsa, 2020/2021**  
**Net Enrollment Ratio and Gross Enrollment Ratio by Educational Level Langsa Municipality, 2020/2021**

Jenjang Pendidikan Educational Level	Angka Partisipasi Murni (APM) Net Enrollment Ratio		Angka Partisipasi Kasar (APK) Gross Enrollment Ratio	
	2020	2021	2020	2021
(1)	(2)	(3)	(4)	(5)
SD/MI Elementary School	99,43	99,77	105,92	106,58
SMP/MTs Junior High School	78,88	82,58	89,26	90,54
SMA/SMK/MA Senior High School	73,96	74,35	93,52	93,41

Sumber/Source: BPS, Survei Sosial Ekonomi Nasional (Susenas)/BPS-Statistics Indonesia, National Socioeconomic Survey

**Tabel**  
**Table** 4.1.17

**Persentase Penduduk Usia 7–24 Tahun Menurut Jenis Kelamin dan Partisipasi Sekolah di Kota Langsa, 2020/2021**  
*Percentage of Population Aged 7–24 Years by Sex and School Participation in Langsa Municipality, 2020/2021*

Tahun dan Jenis Kelamin Year and Sex	Tidak/Belum Pernah Sekolah Not/Never Attending School	Masih Sekolah Attending School	Tidak Sekolah Lagi Not Attending School Anymore
(1)	(2)	(3)	(4)
<b>2020</b>			
Laki-laki/Male	0,39	80,33	19,28
Perempuan/Female	0,00	80,36	19,63
<b>Jumlah/Total</b>	<b>0,20</b>	<b>80,35</b>	<b>19,45</b>
<b>2021</b>			
Laki-laki/Male	0	79,34	20,66
Perempuan/Female	0	80,38	19,62
<b>Jumlah/Total</b>	<b>0</b>	<b>79,87</b>	<b>20,13</b>

Catatan/Note: <sup>1</sup> Termasuk pendidikan nonformal (Paket A, Paket B, atau Paket C) / Including Package A, Package B, or Package C  
Sumber/Source: BPS, Survei Sosial Ekonomi Nasional (Susenas) / BPS-Statistics Indonesia, National Socioeconomic Survey

**Tabel 4.1.18** Angka Partisipasi Sekolah (APS) Menurut Kelompok Umur Sekolah dan Jenis Kelamin di Kota Langsa, 2020/2021  
**Table** *School Enrollment Ratio by School Age Group and Sex in Langsa Municipality, 2020/2021*

Kelompok Umur Sekolah <i>School Age Group</i>	2020			2021		
	Laki-laki <i>Male</i>	Perempuan <i>Female</i>	Jumlah <i>Total</i>	Laki-laki <i>Male</i>	Perempuan <i>Female</i>	Jumlah <i>Total</i>
(1)	(2)	(3)	(4)	(5)	(6)	(7)
7-12	99,94	99,99	99,96	99,53	100,00	99,77
13-15	96,87	100,00	98,10	99,43	100,00	99,67
16-18	81,16	91,84	86,76	83,80	89,03	86,73

Sumber/Source: BPS, Survei Sosial Ekonomi Nasional (Susenas)/BPS-Statistics Indonesia, National Socioeconomic Survey

**Tabel**  
**Table** 4.1.19**Persentase Penduduk Berumur 15 Tahun ke Atas yang Melek Huruf Menurut Kelompok Umur di Kota Langsa, 2020 dan 2021**  
*Percentage of Literate People Aged 15 Years and Over by Age Group in Langsa Municipality, 2020 and 2021*

<b>Kelompok Umur</b> <i>Age Group</i>	<b>2018</b>	<b>2019</b>	<b>2020</b>	<b>2021</b>
(1)	(2)	(3)	(4)	(5)
15–19	100,00	100,00	100,00	100,00
20–24	100,00	100,00	100,00	100,00
25–29	100,00	100,00	100,00	100,00
30–34	100,00	100,00	100,00	100,00
35–39	100,00	100,00	98,55	100,00
40–44	100,00	100,00	100,00	100,00
45–49	98,85	98,99	98,91	100,00
50+	92,43	97,79	96,53	96,82
<b>Jumlah/Total</b>				
15–24	<b>100,00</b>	<b>100,00</b>	<b>100,00</b>	<b>100,00</b>
15–44	<b>100,00</b>	<b>100,00</b>	<b>99,77</b>	<b>100,00</b>
15+	<b>98,40</b>	<b>99,44</b>	<b>99,03</b>	<b>99,30</b>
45+	<b>94,41</b>	<b>98,19</b>	<b>97,25</b>	<b>97,74</b>

Sumber/Source: BPS, Survei Sosial Ekonomi Nasional (Susenas)/BPS-Statistics Indonesia, National Socioeconomic Survey

## 4.2 KESEHATAN HEALTH

**Tabel** 4.2.1 **Jumlah Desa<sup>1</sup>/Kelurahan Yang Memiliki Sarana Kesehatan Menurut Kecamatan di Kota Langsa, 2019–2021**  
**Table** 4.2.1 **Number of Villages<sup>1</sup> Having Health Facilities by Subdistrict in Langsa Municipality, 2018-2020**

Kecamatan Subdistrict	Rumah Sakit Hospital		
	2019	2020	2021
(1)	(2)	(3)	(4)
Langsa Timur	–	–	–
Langsa Lama	–	–	–
Langsa Barat	1	1	1
Langsa Baro	1	1	1
Langsa Kota	1	1	1
<b>Kota Langsa</b>	<b>3</b>	<b>3</b>	<b>3</b>



Lanjutan Tabel/*Continued Table* 4.2.1

Kecamatan <i>Subdistrict</i>	Rumah Sakit Bersalin <i>Maternity Hospital</i>		
	2019	2020	2021
(1)	(5)	(6)	(7)
Langsa Timur	–	–	–
Langsa Lama	–	–	–
Langsa Barat	–	–	–
Langsa Baru	–	–	–
Langsa Kota	–	–	–
<b>Kota Langsa</b>	–	–	–

Lanjutan Tabel/*Continued Table* 4.2.1

Kecamatan Subdistrict	Poliklinik Polyclinic		
	2019	2020	2021
(1)	(8)	(9)	(10)
Langsa Timur	–	–	1
Langsa Lama	2	3	3
Langsa Barat	4	3	2
Langsa Baro	5	6	4
Langsa Kota	2	3	4
<b>Kota Langsa</b>	<b>13</b>	<b>15</b>	<b>14</b>

Lanjutan Tabel/*Continued Table* 4.2.1

Kecamatan <i>Subdistrict</i>	Puskesmas <i>Public Health Center</i>		
	2019	2020	2021
(1)	(11)	(12)	(13)
Langsa Timur	1	1	1
Langsa Lama	1	1	1
Langsa Barat	1	1	1
Langsa Baro	2	2	2
Langsa Kota	–	–	–
<b>Kota Langsa</b>	<b>5</b>	<b>5</b>	<b>5</b>

Lanjutan Tabel/*Continued Table* 4.2.1

Kecamatan Subdistrict	Puskesmas Pembantu Subsidiary of Public Health Center		
	2019	2020	2021
(1)	(14)	(15)	(16)
Langsa Timur	1	1	1
Langsa Lama	2	2	2
Langsa Barat	2	2	2
Langsa Baro	2	3	3
Langsa Kota	–	–	–
<b>Kota Langsa</b>	<b>7</b>	<b>8</b>	<b>8</b>

Lanjutan Tabel/*Continued Table* 4.2.1

Kecamatan <i>Subdistrict</i>	Apotek <i>Pharmacy</i>		
	2019	2020	2021
(1)	(17)	(18)	(19)
Langsa Timur	2	1	–
Langsa Lama	1	1	1
Langsa Barat	1	1	1
Langsa Baru	3	4	5
Langsa Kota	7	7	7
<b>Kota Langsa</b>	<b>14</b>	<b>14</b>	<b>14</b>

Catatan/*Note*: <sup>1</sup> Desa pada tabel ini termasuk Unit Permukiman Transmigrasi (UPT) yang masih dibina oleh kementerian terkait dan nagari di Kabupaten/Kota Sumatera Barat/*Villages in this table include Transmigration Settlement Unit which is still fostered by the relevant ministries and the nagari in the Province of Sumatera Barat*

Sumber/*Source*: BPS, Pendataan Potensi Desa (Podes)/*BPS-Statistics Indonesia, Village Potential Data Collecting*

**Tabel 4.2.2** Jumlah Tenaga Kesehatan Menurut Kecamatan di Kota Langsa, 2021  
**Table** *Number of Medical Personnel by Subdistrict in Langsa Municipality, 2021*

Kecamatan Subdistrict	Dokter <sup>1</sup> Doctor <sup>1</sup>	Dokter Gigi <sup>2</sup> Dentist <sup>2</sup>	Perawat Nurse	Bidan Midwife	Tenaga kefarmasian Pharmacist
(1)	(2)	(3)	(4)	(5)	(6)
Langsa Timur	3	2	32	49	3
Langsa Lama	2	1	20	30	2
Langsa Barat	8	1	46	50	3
Langsa Baro	8	2	34	44	5
Langsa Kota	6	2	40	56	5
<b>Kota Langsa</b>	<b>27</b>	<b>8</b>	<b>172</b>	<b>229</b>	<b>18</b>

Lanjutan Tabel/*Continued Table 4.2.2*

Kecamatan <i>Subdistrict</i>	Tenaga Kesehatan Masyarakat <i>Public Health worker</i>	Tenaga Kesehatan Lingkungan <i>Enviromental Health Worker</i>	Tenaga Gizi <i>Nutritionist</i>	Ahli Teknologi Laboratorium Medik <i>Medical Laboratory Technician</i>
(1)	(7)	(8)	(9)	(10)
Langsa Timur	10	1	1	-
Langsa Lama	8	2	3	-
Langsa Barat	8	2	3	-
Langsa Baro	14	1	2	1
Langsa Kota	17	-	2	-
<b>Kota Langsa</b>	<b>57</b>	<b>6</b>	<b>11</b>	<b>1</b>

Catatan/*Note*: <sup>1</sup> Dokter dalam tabel ini termasuk dokter spesialis (selain spesialis gigi) dan dokter umum/*Doctor in this table include medical specialist (exclude dentist specialist) and general practitioner*

<sup>2</sup> Dokter gigi dalam tabel ini termasuk dokter spesialis gigi dan dokter gigi/*Doctor in this table include dentist dan dentist specialist*

Sumber/*Source*: Dinas Kesehatan Kota Langsa/*Health Service of Langsa Municipality*

**Tabel**  
**Table** 4.2.3

**Persentase Penduduk yang Mempunyai Keluhan Kesehatan Selama Sebulan Terakhir di Kota Langsa, 2016–2021**  
**Percentage of People Who Had Health Complaint During a Month Prior to The Survey in Langsa Municipality, 2016–2021**

Tahun Year	Persentase Penduduk yang Mempunyai Keluhan Kesehatan Selama Sebulan Terakhir/ Percentage of People Who Had Health Complaint During a Month Prior to The Survey
(1)	(2)
2016	28,99
2017	26,73
2018	49,83
2019	32,55
2020	33,18
2021	30,92

Sumber/Source: BPS, Survei Sosial Ekonomi Nasional (Susenas)/BPS-Statistics Indonesia, National Socioeconomic Survey



**Tabel**  
**Table** 4.2.4

**Jumlah Rumah Sakit Umum, Rumah Sakit Khusus, Puskesmas, Klinik Pratama, Posyandu dan Polindes Menurut Kecamatan di Kota Langsa, 2020 dan 2021**  
**Number of General Hospital, Specialized Hospital, Public Health Center, Primary Clinic, Integrated Health Post, Village Maternity Cottage by Subdistrict in Langsa Municipality, 2020 and 2021**

Kecamatan Subdistrict	Rumah Sakit Umum General Hospital		Rumah Sakit Khusus Special Hospital	
	2020	2021	2020	2021
(1)	(2)	(3)	(4)	(5)
Langsa Timur	-	-	-	-
Langsa Lama	-	-	-	-
Langsa Barat	1	1	-	-
Langsa Baro	1	1	-	-
Langsa Kota	2	2	-	-
<b>Kota Langsa</b>	<b>4</b>	<b>4</b>	<b>-</b>	<b>-</b>

Lanjutan Tabel/Continued Table 4.2.4

Kecamatan Subdistrict	Puskesmas <sup>1</sup> Rawat Inap Public Health Center <sup>1</sup> with Inpatient Care		Puskesmas <sup>1</sup> Non Rawat Inap Public Health Center <sup>1</sup> without Inpatient Care	
	2020	2021	2020	2021
(1)	(6)	(7)	(8)	(9)
Langsa Timur	1	1	-	-
Langsa Lama	1	1	-	-
Langsa Barat	1	1	-	-
Langsa Baro	-	-	1	1
Langsa Kota	1	1	-	-
<b>Kota Langsa</b>	<b>4</b>	<b>4</b>	<b>1</b>	<b>1</b>

Lanjutan Tabel/*Continued Table 4.2.4*

Kecamatan Subdistrict	Klinik Pratama Primary Clinic		Posyandu Integrated Service Post		Polindes Village Maternity Cottage	
	2020	2021	2020	2021	2020	2021
(1)	(10)	(11)	(12)	(13)	(14)	(15)
Langsa Timur	5	-	18	18	14	14
Langsa Lama	10	1	25	25	13	13
Langsa Barat	1	1	22	22	9	9
Langsa Baro	1	6	29	29	11	11
Langsa Kota	2	8	25	25	7	7
<b>Kota Langsa</b>	<b>19</b>	<b>16</b>	<b>119</b>	<b>119</b>	<b>54</b>	<b>54</b>

Sumber/*Source*: Dinas Kesehatan Kota Langsa/*Health Service of Langsa Municipality*

**Tabel 4.2.5** Jumlah Rumah Sakit Pemerintah dan Swasta menurut Kapasitas Tempat Tidur di Kota Langsa, 2021  
**Table 4.2.5** Number of Government and Privates Hospitals by Bed Capacities in Langsa Municipality, 2021

Rumah Sakit/ Hospital	Pemerintah/ Government		Swasta/ Private		Jumlah/ Total		
	RS	Tempat Tidur	RS	Tempat Tidur	RS	Tempat Tidur	
(1)	(2)	(3)	(4)	(5)	(6)	(7)	
Langsa Timur	-	-	-	-	-	-	
Langsa Lama	-	-	-	-	-	-	
Langsa Barat	-	-	1	60	1	60	
RSU Ummi	-	-	1	60	1	60	
Langsa Baro	-	-	1	100	1	100	
RS Cut Meutia	-	-	1	100	1	100	
Langsa Kota	1	331	1	67	2	398	
RS Cut Nyak Dhien	-	-	1	67	1	67	
RSUD Langsa	1	331	-	-	1	331	
<b>Jumlah/ Total</b>	<b>2021</b>	<b>1</b>	<b>331</b>	<b>3</b>	<b>227</b>	<b>4</b>	<b>549</b>
	<b>2020</b>	<b>1</b>	<b>276</b>	<b>3</b>	<b>208</b>	<b>4</b>	<b>484</b>
	<b>2019</b>	<b>1</b>	<b>349</b>	<b>3</b>	<b>268</b>	<b>4</b>	<b>617</b>

Sumber/Source: Dinas Kesehatan Kota Langsa/Health Service of Langsa Municipality

**Tabel**  
**Table** 4.2.6

**Jumlah Paramedis, Dokter pada Rumah Sakit dan Dinas Kesehatan Kota Langsa, 2021**  
**Number of Paramedics, Doctors at Hospital and Health Service Office in Langsa Municipality, 2021**

No	Spesialis	RSU Daerah Langsa	RS Cut Meutia	RS Cut Nyak Dien	RS Ummi	Dinas Kesehatan
(1)	(2)	(3)	(4)	(5)	(6)	(7)
1	Ahli Bedah	8	4	2	2	-
2	Ahli Kebidanan	4	3	3	2	-
3	Ahli Mata	1	2	1	1	-
4	Ahli Anak-Anak	3	3	3	1	-
5	Ahli Penyakit Dalam	5	3	2	2	-
6	Dokter Gigi	2	1	-	1	-
7	Dokter Umum	40	7	5	3	4
8	Dokter THT	1	1	-	1	-
9	Dokter Ahli Anastesi	1	1	2	1	-
10	Ahli Patologi Klinik	3	-	-	-	-
11	Spesialis Orthodontia	1	-	-	-	-
12	Ahli Patologi Anatomi	1	-	-	-	-
13	Spesialis Kedokteran Fisik dan Rehabilitasi	1	-	-	-	-
14	Spesialis Orthopedy	1	-	-	-	-
15	Spesialis Jantung	3	1	-	-	-
16	Spesialis Saraf	3	1	1	-	-
17	Spesialis Forensik	1	-	-	-	-
18	Spesialis Radiologi	2	-	-	-	-
19	Spesialis Kulit dan Kelamin	1	1	-	-	-
20	Spesialis Paru	2	1	1	-	-
	<b>2021</b>	<b>1</b>	<b>-</b>	<b>-</b>	<b>-</b>	<b>-</b>
<b>Jumlah/ Total</b>	<b>2020</b>	<b>85</b>	<b>29</b>	<b>20</b>	<b>14</b>	<b>4</b>
	<b>2019</b>	<b>62</b>	<b>22</b>	<b>21</b>	<b>16</b>	<b>4</b>

Sumber/Source: Dinas Kesehatan Kota Langsa/Health Service of Langsa Municipality

**Tabel**  
**Table** 4.2.7

**Persentase Perempuan Pernah Kawin Berumur 15-49 Tahun Yang Melahirkan Anak Lahir Hidup (ALH) Menurut Penolong Proses Kelahiran di Kota Langsa, 2018-2021**  
**Percentage of Ever Married Women Aged 15-49 Years Who gave birth to Children Ever Born by R Birth Attendant in Langsa Municipality, 2018-2021**

Tahun Year	Tenaga Kesehatan Health Personnel	Non Tenaga Kesehatan Non-Health Personnel	Jumlah Total	Persentase Tenaga Kesehatan Percentage of Health Personnel
(1)	(2)	(3)	(4)	(5)
2018	100	-	100	100,00
2019	100	-	100	100,00
2020	100	-	100	100,00
2021	100	-	100	100,00

Sumber/Source: BPS, Survei Sosial Ekonomi Nasional (Susenas)/BPS-Statistics Indonesia, National Socioeconomic Survey

**Tabel**  
**Table** 4.2.8**Persentase Balita Yang Pernah Mendapat Imunisasi Menurut Jenis Imunisasi di Kota Langsa, 2018-2021**  
**Percentage of Children Under Five Years Who Had Immunization by Type of Immunization in Langsa Municipality, 2018-2021**

Tahun Year	BCG BCG	DPT DPT	Campak Measles	Polio Polio	Hepatitis B Hepatitis B
(1)	(2)	(3)	(4)	(5)	(6)
2018	'''	'''	'''	'''	'''
2019	'''	'''	'''	'''	'''
2020	69,60	60,44	37,84	73,84	68,14
2021	63,97	55,49	37,90	63,74	59,71

Sumber/Source: BPS, Survei Sosial Ekonomi Nasional (Susenas)/BPS-Statistics Indonesia, National Socioeconomic Survey

**Tabel**  
**Table** 4.2.9

**Jumlah Klinik Bersalin, Klinik Pratama, Tempat Praktik Dokter/Dokter Gigi dan Praktik Bidan Berizin menurut Kecamatan di Kota Langa, 2021**  
**Number of Registered Clinics and Other Medical Centers by Subdistrict in Langa Municipality, 2021**

Kecamatan Subdistrict	Klinik Bersalin	Klinik Pratama	Dokter Umum/ Gigi	Praktik Bidan
(1)	(2)	(3)	(4)	(5)
Langsa Timur	-	-	1	4
Langsa Lama	-	1	-	10
Langsa Barat	-	1	-	11
Langsa Baro	-	6	9	7
Langsa Kota	-	8	16	10
<b>2021</b>	<b>-</b>	<b>16</b>	<b>26</b>	<b>42</b>
<b>Jumlah/ Total</b>	<b>2020</b>	<b>18</b>	<b>27</b>	<b>39</b>
	<b>2019</b>	<b>17</b>	<b>15</b>	<b>38</b>

Sumber/Source: Dinas Kesehatan Kota Langa/Health Service of Langa Municipality



**Tabel**  
**Table** 4.2.10

**Jumlah Puskesmas, Puskesmas Pembantu, Posyandu dan Pengunjung di Kota Langsa, 2021**  
**Number of Public Health Centers, Public Health Sub Centers, Integrated of Health Services and Visitors in Langsa Municipality, 2021**

Kecamatan Subdistrict	Puskesmas	Pengunjung	Puskesmas Pembantu	Pengunjung	Posyandu	Pengunjung	
(1)	(2)	(3)	(4)	(5)	(6)	(7)	
Langsa Timur	1	11 615	1	1 899	18	1 312	
Langsa Lama	1	16 592	2	1 473	25	1 833	
Langsa Barat	1	13 734	2	6 336	22	2 420	
Langsa Baru	1	24 280	3	1 402	29	40 235	
Langsa Kota	1	26 123	-	-	25	24 877	
<b>Jumlah/ Total</b>	<b>2021</b>	<b>5</b>	<b>92 344</b>	<b>8</b>	<b>11 110</b>	<b>119</b>	<b>70 677</b>
	<b>2020</b>	<b>5</b>	<b>184 469</b>	<b>8</b>	<b>12 850</b>	<b>119</b>	<b>51 849</b>
	<b>2019</b>	<b>5</b>	<b>221 150</b>	<b>8</b>	<b>15 116</b>	<b>119</b>	<b>126 846</b>

Sumber/Source: Dinas Kesehatan Kota Langsa/Health Service of Langsa Municipality

**Tabel** 4.2.11 **Jumlah Apotek dan Toko Obat yang Terdaftar menurut Kecamatan di Kota Langsa, 2021**  
**Table** 4.2.11 **Number of Registered Pharmacy And Drug Stores by Sub District in Langsa Municipality, 2021**

Kecamatan Subdistrict	Apotek Pharmacy	Toko Obat Drug Store	Jumlah Total
(1)	(2)	(3)	(4)
Langsa Timur	-	3	3
Langsa Lama	1	2	3
Langsa Barat	1	-	1
Langsa Baro	8	2	10
Langsa Kota	29	2	31
<b>Jumlah/ Total</b>	<b>2021</b>	<b>9</b>	<b>48</b>
	<b>2020</b>	<b>7</b>	<b>47</b>
	<b>2019</b>	<b>10</b>	<b>39</b>

Sumber/Source: Dinas Kesehatan Kota Langsa/Health Service of Langsa Municipality

**Tabel**  
**Table** 4.2.12

**Banyaknya Pelayanan Kesehatan Ibu dan Anak menurut Kecamatan di Kota Langsa, 2021**  
*Number of Health Care Facilities for Mother and Children by Sub District in Langsa Municipality, 2021*

Kecamatan Subdistrict (1)	Konsultasi			Persalinan (5)	
	Ibu Hamil		Neonatus (4)		
	K1 <sup>1</sup> (2)	K4 <sup>2</sup> (3)			
Langsa Timur	324	318	24	316	
Langsa Lama	655	598	16	579	
Langsa Barat	793	768	4	712	
Langsa Baro	1 085	1 000	12	921	
Langsa Kota	833	772	62	696	
<b>Jumlah/ Total</b>	<b>2021</b>	<b>3 690</b>	<b>3 456</b>	<b>118</b>	<b>3 224</b>
	<b>2020</b>	<b>3 630</b>	<b>3 338</b>	<b>3 165</b>	<b>3 242</b>
	<b>2019</b>	<b>3 823</b>	<b>3 524</b>	<b>3 425</b>	<b>3 471</b>

Catatan/Note: <sup>1</sup> K1 adalah kunjungan ibu hamil yang pertama kali pada masa kehamilan

<sup>2</sup> K4 adalah kontak ibu hamil yang keempat atau lebih dengan petugas kesehatan untuk mendapatkan pemeriksaan kehamilan

Sumber/Source: Dinas Kesehatan Kota Langsa/Health Service of Langsa Municipality

**Tabel** 4.2.13 **Banyaknya Bayi yang di Imunisasi menurut Jenis Imunisasi di Kota Langsa, 2021**  
**Table** 4.2.13 **Number of Immunized Infants by Kind of Immunization in Langsa Municipality, 2021**

Kecamatan Subdistrict	Jumlah Bayi Number of Infants	Jenis Imunisasi / Kind of Immunization							
		DPT 1	DPT 2	Polio 3	Polio 4	BCG	Campak	Hepatitis	
(1)	(2)	(3)	(4)	(5)	(6)	(7)	(8)	(9)	
Langsa Timur	322	209	221	232	224	282	328	320	
Langsa Lama	583	500	492	492	483	523	541	545	
Langsa Barat	758	648	655	694	674	650	629	711	
Langsa Baru	1 135	911	925	927	931	916	915	923	
Langsa Kota	846	909	917	915	2	860	926	701	
<b>Jumlah/ Total</b>	<b>2021</b>	<b>3 644</b>	<b>3 177</b>	<b>3 210</b>	<b>3 260</b>	<b>2 314</b>	<b>3 231</b>	<b>3 339</b>	<b>3 200</b>
	<b>2020</b>	<b>3 592</b>	<b>2 927</b>	<b>2 930</b>	<b>2 909</b>	<b>2 870</b>	<b>3 142</b>	<b>3 057</b>	<b>3 232</b>
	<b>2019</b>	<b>3 648</b>	<b>3 179</b>	<b>3 210</b>	<b>3 227</b>	<b>3 157</b>	<b>3 218</b>	<b>2 981</b>	<b>3 304</b>

Sumber/Source: Dinas Kesehatan Kota Langsa/Health Service of Langsa Municipality

**Tabel**  
**Table** 4.2.14

**Jumlah Persalinan, Bayi Lahir Hidup dan Lahir Mati yang Dilaporkan Menurut Puskesmas di Kota Langsa, 2020**  
**Number of Childbirth, Life Birth, and Died Birth Reported by Health Center in Langsa Municipality , 2021**

Puskesmas Health Center	Jumlah Persalinan Number of Childbirth	Jumlah Bayi/Number of Infants	
		Lahir Hidup Life Birth	Lahir Mati Died Birth
(1)	(2)	(3)	(4)
Langsa Timur	316	354	-
Langsa Lama	579	596	5
Langsa Barat	712	714	1
Langsa Baru	921	956	-
Langsa Kota	696	716	3
<b>2021</b>	<b>3 224</b>	<b>3 336</b>	<b>9</b>
<b>Jumlah/ Total</b>	<b>2020</b>	<b>3 024</b>	<b>7</b>
	<b>2019</b>	<b>3 491</b>	<b>16</b>

Sumber/Source: Dinas Kesehatan Kota Langsa/Health Service of Langsa Municipality

**Tabel 4.2.15** Jumlah Kematian Ibu yang Dilaporkan Menurut Puskesmas di Kota Langsa, 2021  
**Table** *Number of Maternal Mortality Reported by Health Center in Langsa Municipality, 2021*

Puskesmas Health Center	Jumlah Lahir Hidup Number of Life Birth	Jumlah Kematian Ibu/Number of Maternal Death			Jumlah Total
		Kehamilan Gestation	Persalinan Childbirth	Nifas Childbed	
(1)	(2)	(3)	(4)	(5)	(6)
Langsa Timur	354	-	-	3	3
Langsa Lama	596	1	-	-	1
Langsa Barat	714	-	-	2	2
Langsa Baru	956	-	-	3	3
Langsa Kota	716	-	-	1	1
<b>2021</b>	<b>3 336</b>	<b>1</b>	<b>-</b>	<b>9</b>	<b>10</b>
<b>Jumlah/ Total</b>	<b>2020</b>	<b>3 024</b>	<b>1</b>	<b>-</b>	<b>3</b>
	<b>2019</b>	<b>3 491</b>	<b>-</b>	<b>3</b>	<b>-</b>

Sumber/Source: Dinas Kesehatan Kota Langsa/Health Service of Langsa Municipality

**Tabel**  
**Table** 4.2.16

**Jumlah Bayi dan Balita yang Mendapat Pelayanan Kesehatan Menurut Puskesmas di Kota Langsa, 2021**  
**Number of Infant and Toddlers Helath Treatment Reported by Community Health Centers in Langsa Municipality, 2021**

Puskesmas Health Center	Anak BGM <sup>1</sup> 6-24 Bln		Balita (1-4 Tahun)		Balita Gizi Buruk	
	Jumlah	MP ASI	Jumlah	Mendapat Vit A 2x	Jumlah	Mendapat Perawatan
(1)	(2)	(3)	(4)	(5)	(6)	(7)
Langsa Timur	4	-	1 182	1 182	-	-
Langsa Lama	28	28	1 717	1 688	1	1
Langsa Barat	2	2	1 868	1 867	1	1
Langsa Baru	20	20	2 789	2 514	-	-
Langsa Kota	2	2	1 654	1 594	-	-
<b>2021</b>	<b>56</b>	<b>52</b>	<b>9 210</b>	<b>8 845</b>	<b>2</b>	<b>2</b>
<b>Jumlah/ Total</b> <b>2020</b>	<b>56</b>	<b>43</b>	<b>9 100</b>	<b>8 774</b>	<b>2</b>	<b>2</b>
<b>2019</b>	<b>121</b>	<b>93</b>	<b>114 633</b>	<b>18 424</b>	<b>1</b>	<b>-</b>

Catatan/Note: <sup>1</sup> BGM adalah anak dengan berat badan kurang menurut umur dibandingkan dengan standar yang diketahui secara visual dengan melihat plot dalam KMS berada dibawah garis merah

Sumber/Source: Dinas Kesehatan Kota Langsa/Health Service of Langsa Municipality

**Tabel**  
**Table** 4.2.17

**Jumlah Bayi yang Diberi ASI Eksklusif Berdasarkan  
Laporan Puskesmas di Kota Langsa, 2021**  
**Number of Infant Fed Exclusive Breast Milk Reported by  
Community Health Centers in Langsa Municipality, 2021**

Puskesmas Health Center	Jumlah Bayi Number of Infant	Jumlah Bayi yang Diberi ASI Eksklusif Number of Infant Fed Exclusive Breast Milk	
		Jumlah Total	Persentase Percentage
(1)	(2)	(3)	(4)
Langsa Timur	322	251	78
Langsa Lama	583	578	99
Langsa Barat	758	585	77
Langsa Baru	1 135	659	58
Langsa Kota	846	515	61
<b>2021</b>	<b>3 644</b>	<b>2 588</b>	<b>71</b>
<b>Jumlah/ Total</b>	<b>2020</b>	<b>3 177</b>	<b>2 266</b>
	<b>2019</b>	<b>3 648</b>	<b>2 389</b>
			<b>65,49</b>

Sumber/Source: Dinas Kesehatan Kota Langsa/Health Service of Langsa Municipality



**Tabel**  
**Table** 4.2.18

**Perkiraan Jumlah Persalinan dan Persalinan yang Ditolong Tenaga Kesehatan Kota Langsa, 2021**  
*Estimate Number of Childbirth Which have been Helps by Health Officer of Langsa Municipality, 2021*

Kecamatan <i>Subdistrict</i>	Perkiraan Jumlah Persalinan <i>Estimate Number of Childbirth</i>	Pertolongan oleh Tenaga Medis <i>Help by Medical Servants</i>	Persentase <i>Percentage</i>
(1)	(2)	(3)	(4)
Langsa Timur	316	316	100
Langsa Lama	579	579	100
Langsa Barat	712	712	100
Langsa Baro	921	921	100
Langsa Kota	696	696	100
<b>Jumlah/ Total</b>	<b>3 224</b>	<b>3 224</b>	<b>100</b>
	<b>2020</b>	<b>3 242</b>	<b>100</b>
	<b>2019</b>	<b>3 478</b>	<b>91,00</b>

Sumber/Source: Dinas Kesehatan Kota Langsa/Health Service of Langsa Municipality

**Tabel 4.2.19** Jumlah Kelompok Polindes menurut Kecamatan di Kota Langsa, 2021  
**Table** *Number of Polindes Group by Subdistrict in Langsa Municipality, 2021*

Kecamatan Subdistrict	Jumlah Desa Number of Villages	Jumlah Polindes Number of Polindes	Rasio Polindes per Desa Ratio of Polindes per Village
(1)	(2)	(3)	(4)
Langsa Timur	16	14	88
Langsa Lama	15	13	87
Langsa Barat	13	9	69
Langsa Baro	12	11	92
Langsa Kota	10	7	70
<b>2021</b>	<b>66</b>	<b>54</b>	<b>82</b>
<b>Jumlah/ Total</b>	<b>2020</b>	<b>54</b>	<b>82</b>
	<b>2019</b>	<b>54</b>	<b>82</b>

Sumber/Source: Dinas Kesehatan Kota Langsa/Health Service of Langsa Municipality

**Tabel** 4.2.20  
**Table**

**Jumlah Sarana Posyandu menurut Kecamatan di Kota Langsa, 2021**  
**Number of Posyandu Facilities by Sub district in Langsa Municipality, 2021**

Kecamatan Subdistrict	Jumlah/Number of		
	Puskesmas Health Center	Desa Villages	Posyandu
(1)	(2)	(3)	(4)
Langsa Timur	1	16	18
Langsa Lama	1	15	25
Langsa Barat	1	13	22
Langsa Baru	1	12	29
Langsa Kota	1	10	25
<b>2021</b>	<b>5</b>	<b>66</b>	<b>119</b>
<b>Jumlah/ Total</b>	<b>2020</b>	<b>66</b>	<b>119</b>
	<b>2019</b>	<b>66</b>	<b>119</b>

Sumber/Source: Dinas Kesehatan Kota Langsa/Health Service of Langsa Municipality

**Tabel 4.2.21** Jumlah Tenaga Medis Menurut Status Pada Rumah Sakit Umum Langsa, 2021  
**Number of Medical Servants by Kind of Status at General Hospital Langsa , 2021**

Jenis Tenaga Medis <i>Medical Servant</i>	Status		Jumlah <i>Total</i>
	PNS <i>Civil Servant</i>	Honor/ Bakti <i>Sukarela</i>	
(1)	(2)	(3)	(4)
<b>I. Medis</b>			
Dokter Umum	22	18	40
Dokter Gigi	2	-	2
Dokter Ahli Bedah	3	2	5
Dokter Ahli Penyakit Dalam	4	1	5
Dokter Ahli Anak	3	-	3
Dokter Ahli Obgin	4	-	4
Dokter Ahli Radiologi	1	1	2
Dokter Ahli Anestesi	1	-	1
Dokter Ahli Patologi Klinik	3	-	3
Dokter Ahli Jiwa		1	1
Dokter Ahli Mata	1	-	1
Dokter Ahli THT	-	1	1
Dokter Ahli Kulit dan Kelamin	1	-	1
Dokter Ahli Kardiologi	-	-	-
Dokter Ahli ParuOparu	2	-	2
Dokter Ahli Saraf	2	1	3
Dokter Ahli Bedah Saraf	-	-	-
Dokter Ahli Patologi Anatomi	-	1	1
Dokter Ahli Patologi Forensik	1	-	1
Dokter Ahli Ortopedi	1	-	1
Dokter Ahli Gigi/Bedah Mulut	2	-	2
Dokter Ahli Rehabilitasi	1	-	1
Dokter Ahli Urologi	-	-	-
Dokter Ahli Jantung Anak	3	-	3

Lanjutan Tabel/*Continued Table* 4.2.21

Jenis Tenaga Medis <i>Medical Servant</i>	Status		
	PNS <i>Civil Servant</i>	Honor/ Bakti <i>Sukarela</i>	Jumlah <i>Total</i>
(1)	(2)	(3)	(4)
(SKM/ MHA/ MPH/ MARS)	-	-	-
Dokter Spesialis Ortodontist	1	-	1
Dokter Subspesialis Reumatologi	-	-	-
Dokter Subspesialis Digestif	-	-	-
<b>II. Paramedis Non Perawatan</b>			
Apoteker	8	2	10
D I. Transfusi Darah	-	-	-
Psikolog	-	-	-
SKM Non Dokter	24	1	25
Ahli Fisik Medik	-	-	-
Ahli Instalasi Medik	4	1	5
AKNES (Penata Anestesi)	10	1	11
APRO ( Penata Rontgen)	10	-	10
AKZI (Penata Gizi)	6	1	7
AKFIS (Penata Fisioterapi)	1	1	2
AAFMM (Akademi Analis Farmasi & Makanan)	6	2	8
ATEM (Penata Elektro Medik)	-	-	-
AOP (Ortotik Prostetik)	-	-	-
APKOTS (Penilik Kes. Sanitasi)	1	-	1
ARO (Akademi Refraksi Optisen)	-	-	-
AKG (Penata kesehatan Gizi)	-	-	-
SAA (Asisten Apoteker)	20	1	21
Pengatur Gizi	-	-	-

Lanjutan Tabel/Continued Table 4.2.21

Jenis Tenaga Medis <i>Medical Servant</i>	Status		Jumlah <i>Total</i>
	PNS <i>Civil Servant</i>	Honor/ Bakti <i>Sukarela</i>	
(1)	(2)	(3)	(4)
Pengatur Tehnik Gigi	-	-	-
Pembantu Ahli Gizi	-	-	-
Analisis Kesehatan	18	6	24
PK (Pekerja Kesehatan Menengah)	1	-	1
Tehnisi Gigi	4	1	
S1 Analisis Lab	2	-	2
III. Paramedis Perawatan			
S1 Keperawatan	15	7	22
SI Profesi Keperawatan	115	40	155
Akper	52	153	205
Apikes	6	-	6
Perawat/SPK	6	-	6
D.IV Keperawatan	1	-	1
Penata Perawat jiwa	-	-	-
Perawat Bidan	-	-	-
D.IV Kebidanan	3	2	5
Akbid	26	55	81
SPRG (Perawat Gigi)	-	-	-
Penata Gigi	-	-	-
			-
IV. Non Medik			
Sarjana	64	64	128
Sarjana Muda	6	33	39
SMKK	49	121	170
SMK	18	39	57

Lanjutan Tabel/*Continued Table* 4.2.21

Jenis Tenaga Medis <i>Medical Servant</i>	Status		Jumlah <i>Total</i>
	PNS <i>Civil Servant</i>	Honor/ Bakti <i>Sukarela</i>	
(1)	(2)	(3)	(4)
SMEA	49	-	49
SPMA	-	-	-
SMTA	-	-	-
SMP	5	-	5
MTSN	-	-	-
SD	3	-	3
Satpam	-	28	28
<b><i>Jumlah/Total</i></b>	<b>591</b>	<b>585</b>	<b>1 171</b>

Sumber/*Source*: Rumah Sakit Umum Kota Langsa/*General Hospital of Langsa Municipality*

**Tabel 4.2.22 Kegiatan Rawat Inap Pada Rumah Sakit Umum Langsa, 2021**  
**Table Activity of Hospitalizing at General Hospital Langsa, 2021**

<b>Uraian</b> <i>Descriptions</i>	<b>Satuan</b> <i>Unit</i>	<b>Jumlah</b> <i>Total</i>
(1)	(2)	(3)
Kapasitas Tempat Tidur	Tempat Tidur	316
Tempat Tidur Tersedia	Tempat Tidur	316
Jumlah Penderita Masuk	Orang	10 695
Jumlah Penderita keluar Hidup	Orang	9 735
Jumlah Penderita Keluar Mati	Orang	534
Jumlah Hari Rawatan	Hari	34 607
Jumlah lama Dirawat	Hari	40 557
Rata-rata lama dirawat (LOS)	Hari	3,90
Frekwensi Pemakaian TT (BTO)	Kali	32,50
Interval Pemakaian TT (TOI)	Hari	7,90
<i>B O R (Beds Occupancy Rate)</i>	%	30,00
<i>G D R (Gruet Death Rate)</i>	%	52,00
<i>N D R (Net Death Rate)</i>	%	25,40

Sumber/Source: Rumah Sakit Umum Kota Langsa/General Hospital of Langsa Municipality



**Tabel**  
**Table** 4.2.23

**Aktivitas Hari Buka Poliklinik-poliklinik Pada Rumah Sakit Umum Langsa, 2021**  
*Activities of Polyclinics at General Hospital Langsa, 2021*

<b>Poliklinik</b>	<b>Jumlah Kunjungan Number of Visitor</b>
(1)	(2)
Poliklinik Kebidanan- Kandungan	505
Poliklinik Bedah	1 182
Poliklinik THT	1 527
Poliklinik Paru	4 022
Poliklinik Mata	910
Poliklinik Kulit - Kelamin	910
Poliklinik Internis Pria	3 563
Poliklinik Internis wanita	5 253
Poliklinik Gigi - Mulut	904
Poliklinik Anak	984
Poliklinik Jiwa	630
Poliklinik Neorologi (Syaraf)	12 407
Poliklinik Umum	2 597
Poliklinik EKG	-
Poliklinik Fisioterapi	6 576
Poliklinik Heamodialisa	4 354
Poliklinik Jantung	6 234
Poliklinik Imunisasi	-
Poliklinik Orthopedi	13 709

Sumber/Source: Rumah Sakit Umum Kota Langsa/General Hospital of Langsa Municipality

**Tabel** 4.2.24 **Kegiatan Kebidanan Pada Rumah Sakit Umum Langsa, 2021**  
**Table** 4.2.24 **Activity of Perinatology at General Hospital Langsa, 2021**

Jenis Kegiatan Activities	Asal Pasien			
	Rujukan		Non Rujukan	
	Jumlah	Meninggal	Jumlah	Meninggal
(1)	(2)	(3)	(4)	(5)
Persalinan Normal	51	-	-	-
Persalinan dengan Komplikasi				
- Perd Sbl Bersalin	6	-	-	-
- Perd sdh Bersalin	16	-	-	-
- Pre Eclampsia	32	-	-	-
- Eclampsia	29	4	-	-
- Infeksi	-	-	-	-
- Lain-lain	2	3	-	-
Sectio Caesaria	371	-	-	-
Abortus	92	-	-	-
<b>Jumlah/Total</b>	<b>599</b>	<b>7</b>	<b>-</b>	<b>-</b>

Sumber/Source: Rumah Sakit Umum Kota Langsa/General Hospital of Langsa Municipality

**Tabel 4.2.25** Kegiatan Kebidanan dan Perinatalogi Pada Rumah Sakit Umum Langsa, 2021  
**Activity of Perinatology at General Hospital of Langsa, 2021**

Jenis Kegiatan Activities	Jumlah Total
(1)	(2)
Kelahiran Hidup	
- Kelahiran < 2500 Gram	147
- Kelahiran > 2500 Gram	474
Kelahiran Mati	-
Sectio Caesaria	371
Abortus	92

Sumber/Source: Rumah Sakit Umum Kota Langsa/General Hospital of Langsa Municipality

**Tabel** 4.2.26 **Pemeriksaan Laboratorium Pada Rumah Sakit Umum Langsa, 2021**  
**Table** 4.2.26 **Activities of Laboratorium at Langsa General Hospital, 2021**

Jenis Pemeriksaan Check Up	Sederhana	Sedang	Canggih	Jumlah Total
(1)	(2)	(3)	(4)	(5)
Kimia	-	22 252	-	22 252
Gula darah	-	17 405	-	17 405
Hematologi	-	15 909	-	15 909
Serologi	-	3 684	-	3 684
Mikrobiologi	155	-	-	155
Hemostatis	-	4 184	-	4 184
Hepatitis Marker	1 560	-	-	1 560
Urine	1 921	-	-	1 921
Tinja	233	-	-	233
Test Narkoba	1 381	-	-	1 381
Parasitologi	242	-	-	242
Elektrolit Darah	-	414	-	414
Biomolekuler	-	-	5 253	5 253
<b>Jumlah/Total</b>	<b>5 492</b>	<b>63 848</b>	<b>5 253</b>	<b>74 593</b>

Sumber/Source: Rumah Sakit Umum Kota Langsa/General Hospital of Langsa Municipality

**Tabel**  
**Table** 4.2.27

**Jumlah Pasien Rawat Inap Menurut Penyakit yang Diderita di Rumah Sakit Umum Langsa, 2021**  
**Number of Patients by Kind of Disease in Langsa General Hospital, 2021**

No	Nama Penyakit Kind of Disease	Jumlah Total	Persentase Percentage
(1)	(2)	(3)	(4)
1	Kolera	-	-
2	Diare	24	1,37
3	Disentri	14	0,80
4	Tifoid	174	9,97
5	Tb.Paru BTA+	4	0,23
6	Tb.Paru Klinis	143	8,19
7	Kusta PB	-	-
8	Kusta MB	-	-
9	Difteri	4	0,23
10	Batuk Rejan	-	-
11	Tetanus	4	0,23
12	Polioomyelitis Akut	-	-
13	Campak	3	0,17
14	Hepatitis	30	1,72
15	Rabies	-	-
16	DBD (DHF)	44	2,52
17	Malaria Falciparum	-	-
18	Malaria Vivax	-	-
19	Malaria Mix	-	-
20	Malaria Klinis	-	-
21	Sifilis	2	0,11
22	Infeksi Gonorho	-	-
23	Frambusia	-	-
24	Filariasis	-	-
25	Infeksi Saluran Nafas Atas	85	4,87
26	Pneumonia	935	53,55
27	Bronchitis	280	16,04
28	Influenza	-	-
29	Tetanus Neonatorum	-	-
<b>Jumlah/Total</b>		<b>1746</b>	<b>100,00</b>

Sumber/Source: Rumah Sakit Umum Kota Langsa/General Hospital of Langsa Municipality

**Tabel**  
**Table** 4.2.28

**Jumlah Pasien Rawat Jalan Menurut Penyakit yang Diderita di Rumah Sakit Umum Langsa, 2021**  
**Number of Patients by Kind of Disease in Langsa General Hospital, 2021**

No	Nama Penyakit Kind of Disease	Jumlah Total	Persentase Percentage
(1)	(2)	(3)	(4)
1	Kolera	-	-
2	Diare	1	0,26
3	Disentri	-	-
4	Tifoid	24	6,17
5	Tb.Paru BTA+	75	19,28
6	Tb.Paru Klinis	1	0,26
7	Kusta PB/MB	6	1,54
8	Difteri	-	-
9	Batuk Rejan	-	-
10	Tetanus	-	-
11	Polioymyelitis Akut	-	-
12	Campak	1	0,26
13	Hepatitis	9	2,31
14	Rabies	-	-
15	DBD (DHF)	-	-
16	Malaria Falciparum	-	-
17	Malaria Vivax	-	-
18	Malaria Mix	-	-
19	Malaria Klinis	-	-
20	Sifilis	2	0,51
21	Infeksi Gonorho	3	0,77
22	Frambusia	-	-
23	Filariasis	-	-
24	Infeksi Saluran Nafas Atas	14	3,60
25	Pneumonia	48	12,34
26	Bronchitis	205	52,70
27	Influenza	-	-
28	Tetanus Neonatorum	-	-
<b>Jumlah/Total</b>		<b>389</b>	<b>100,00</b>

Sumber/Source: Rumah Sakit Umum Kota Langsa/General Hospital of Langsa Municipality

**Tabel**  
**Table** 4.2.29

**Jumlah Fasilitas dan Kegiatan KB menurut Kecamatan di Kota Langsa, 2021**  
**Number of Facilities and Activities of Family Planning Program by Subdistrict in Langsa Municipality, 2021**

Kecamatan Subdistrict	Kelompok			
	UPPKS	BKB	BKR	BKL
(1)	(2)	(3)	(4)	(5)
Langsa Timur	17	17	12	13
Langsa Lama	6	11	6	10
Langsa Barat	6	13	10	5
Langsa Baru	6	23	11	17
Langsa Kota	3	8	6	6
<b>2021</b>	<b>38</b>	<b>72</b>	<b>45</b>	<b>51</b>
<b>Jumlah/ Total</b> <b>2020</b>	<b>22</b>	<b>67</b>	<b>37</b>	<b>41</b>
<b>2019</b>	<b>23</b>	<b>49</b>	<b>33</b>	<b>42</b>

Sumber/Source: Dinas Pemberdayaan Perempuan, Perlindungan Anak, Pengendalian Penduduk dan KB/Women Empowerment, Child Protection, Population Control and Family Planning Services of Langsa Municipality

**Tabel**  
**Table** 4.2.30

**Banyaknya Petugas Lapangan Pelayanan KB menurut Kecamatan di Kota Langsa, 2021**  
**Number of Field Workers of Family Planning Program by Subdistrict in Langsa Municipality, 2021**

Kecamatan Subdistrict	PPLKB	PLKB		Jumlah Total
		Medis	Non Medis	
(1)	(2)	(3)	(4)	(5)
Langsa Timur	6	-	6	6
Langsa Lama	6	-	6	6
Langsa Barat	5	-	5	5
Langsa Baru	5	-	5	5
Langsa Kota	5	-	3	3
<b>2021</b>	<b>27</b>	<b>-</b>	<b>25</b>	<b>25</b>
<b>Jumlah/ Total</b> <b>2020</b>	<b>-</b>	<b>2</b>	<b>21</b>	<b>23</b>
<b>2019</b>	<b>5</b>	<b>2</b>	<b>16</b>	<b>23</b>

Sumber/Source: Dinas Pemberdayaan Perempuan, Perlindungan Anak, Pengendalian Penduduk dan KB/Women Empowerment, Child Protection, Population Control and Family Planning Services of Langsa Municipality



**Tabel**  
**Table** 4.2.31

**Jumlah Klinik Pelayanan KB menurut Kecamatan di Kota Langsa, 2021**  
**Number of Family Program Clinics by Subdistrict in Langsa Municipality, 2021**

Kecamatan Subdistrict	DEPKES	ABRI	KPL	SWASTA	Jumlah Total
(1)	(2)	(3)	(4)	(5)	(6)
Langsa Timur	16	-	-	1	17
Langsa Lama	14	-	-	-	14
Langsa Barat	5	-	-	1	6
Langsa Baru	14	-	-	5	19
Langsa Kota	-	2	-	3	5
<b>2021</b>	<b>49</b>	<b>2</b>	<b>-</b>	<b>10</b>	<b>61</b>
<b>Jumlah/ Total</b> 2020	<b>6</b>	<b>2</b>	<b>-</b>	<b>3</b>	<b>11</b>
2019	6	2	-	5	13

Sumber/Source: Dinas Pemberdayaan Perempuan, Perlindungan Anak, Pengendalian Penduduk dan KB/Women Empowerment, Child Protection, Population Control and Family Planning Services of Langsa Municipality

**Tabel** 4.2.32 **Jumlah Peserta Baru KB menurut Jenis Alat Kontrasepsi yang Digunakan di Kota Langsa, 2021**  
**Table** *Number of New Participants of Family Planning Program by Type of Contraception Methods in Langsa Municipality, 2021*

Kecamatan Subdistrict	Alat yang Digunakan/Type of Used Contraceptive					Jumlah Total	
	PIL	IUD	Kondom	Suntikan	Lainnya		
(1)	(2)	(3)	(4)	(5)	(6)	(7)	
Langsa Timur	175	37	8	96	16	332	
Langsa Lama	221	55	42	164	36	518	
Langsa Barat	126	32	4	86	42	290	
Langsa Baru	332	95	113	259	178	977	
Langsa Kota	191	22	116	26	226	581	
<b>2021</b>	<b>1 045</b>	<b>241</b>	<b>283</b>	<b>631</b>	<b>498</b>	<b>2 698</b>	
<b>Jumlah/ Total</b>	<b>2020</b>	<b>6 725</b>	<b>1 066</b>	<b>949</b>	<b>5 765</b>	<b>643</b>	<b>15 148</b>
	<b>2019</b>	<b>1 024</b>	<b>151</b>	<b>346</b>	<b>831</b>	<b>90</b>	<b>2 442</b>

Sumber/Source: Dinas Pemberdayaan Perempuan, Perlindungan Anak, Pengendalian Penduduk dan KB/Women Empowerment, Child Protection, Population Control and Family Planning Services of Langsa Municipality

**Tabel**  
**Table** 4.2.33

**Jumlah Keluarga Pra Sejahtera dan Sejahtera menurut Kecamatan di Kota Langsa, 2020**  
**Number of Pre Prosperous and Prosperous Family by Subdistrict in Langsa Municipality, 2020**

Kecamatan Subdistrict	Pra Sejahtera	Sejahtera I	Sejahtera II	Sejahtera III	Sejahtera III plus
(1)	(2)	(3)	(4)	(5)	(6)
Langsa Timur	389	904	1357	-	-
Langsa Lama	764	1711	2566	-	-
Langsa Barat	324	2 008	3011	-	-
Langsa Baru	2 948	3 404	5106	-	-
Langsa Kota	1 827	1 546	2319	-	-
<b>2020</b>	<b>6 252</b>	<b>9 573</b>	<b>14 359</b>	<b>-</b>	<b>-</b>
<b>Jumlah/ Total</b>	<b>2019</b>	<b>2 819</b>	<b>4 010</b>	<b>25 898</b>	<b>-</b>
	<b>2018</b>	<b>464</b>	<b>673</b>	<b>3 521</b>	<b>-</b>

Sumber/Source: Dinas Pemberdayaan Perempuan, Perlindungan Anak, Pengendalian Penduduk dan KB/Women Empowerment, Child Protection, Population Control and Family Planning Services of Langsa Municipality

**Tabel** 4.2.34 **Jumlah Pos KB Gampong menurut Fase dan Kecamatan di Kota Langsa, 2021**  
**Table** 4.2.34 **Number of Village Family Planning Post by Classification and Subdistrict in Langsa Municipality, 2021**

Kecamatan Subdistrict	PPKBD			Jumlah Total
	Dasar	Berkembang	Mandiri	
(1)	(2)	(3)	(4)	(5)
Langsa Timur	-	16	-	16
Langsa Lama	-	15	-	15
Langsa Barat	-	13	-	13
Langsa Baro	-	12	-	12
Langsa Kota	-	10	-	10
<b>2021</b>	<b>-</b>	<b>66</b>	<b>-</b>	<b>66</b>
<b>Jumlah/ Total</b>	<b>2020</b>	<b>66</b>	<b>-</b>	<b>66</b>
	<b>2019</b>	<b>54</b>	<b>2</b>	<b>56</b>

Sumber/Source: Dinas Pemberdayaan Perempuan, Perlindungan Anak, Pengendalian Penduduk dan KB/Women Empowerment, Child Protection, Population Control and Family Planning Services of Langsa Municipality

**Tabel**  
**Table** 4.2.35

**Banyaknya Pasangan Usia Subur (PUS) 15-49 Tahun menurut Umur Istri dan Kecamatan di Kota Langsa, 2020**  
**Number Of Married Couple 15-49 Years Old by Wife's Age and Subdistrict in Langsa Municipality, 2020**

Kecamatan Subdistrict	PUS menurut Umur Istri			Jumlah Total
	< 20 Tahun	20-29 Tahun	> 30 Tahun	
(1)	(2)	(3)	(4)	(5)
Langsa Timur	7	653	1 733	2 393
Langsa Lama	19	1 127	3 470	4 616
Langsa Barat	13	1 138	2 941	4 092
Langsa Baru	14	1 165	4 566	5 745
Langsa Kota	8	712	3 309	4 029
<b>2020</b>	<b>61</b>	<b>4 795</b>	<b>16 019</b>	<b>20 875</b>
<b>Jumlah/ Total</b> 2019	<b>26</b>	<b>2 743</b>	<b>17 207</b>	<b>19 922</b>
2018	41	1 010	2 159	3 210

Sumber/Source: Dinas Pemberdayaan Perempuan, Perlindungan Anak, Pengendalian Penduduk dan KB/Women Empowerment, Child Protection, Population Control and Family Planning Services of Langsa Municipality

### 4.3 AGAMA RELIGION

**Tabel** 4.3.1 **Jumlah Penduduk Menurut Kecamatan dan Agama yang Dianut di Kota Langsa, 2021**  
*Population by Subdistrict and Religion in Langsa Municipality, 2021*

Kecamatan Subdistrict	Islam	Protestan Protestant	Katolik Catholic	Hindu	Budha Buddha	Lainnya Others
(1)	(2)	(3)	(4)	(5)	(6)	(7)
Langsa Timur	17 131	17	-	-	-	-
Langsa Lama	33 074	221	10	-	22	1
Langsa Barat	39 267	8	1	1	4	2
Langsa Baro	54 867	297	28	-	17	-
Langsa Kota	40 115	164	15	8	565	1
<b>Kota Langsa</b>	<b>184 454</b>	<b>707</b>	<b>54</b>	<b>9</b>	<b>608</b>	<b>4</b>

Sumber/Source: Dinas Kependudukan dan Pencatatan Sipil Kota Langsa/Population and Civil Registration Agency of Langsa Municipality

**Tabel**  
**Table** 4.3.2**Jumlah Tempat Peribadatan Menurut Kecamatan di Kota Langsa, 2021**  
**Number of Places of Worship by Subdistrict and Religion in Langsa Municipality, 2021**

Kecamatan Subdistrict	Masjid Mosque	Mushola Pray Room	Gereja Protestan Protestant Church	Gereja Katholik Catholic Church	Pura Temple	Vihara
(1)	(2)	(3)	(4)	(5)	(6)	(7)
Langsa Timur	11	27	-	-	-	-
Langsa Lama	17	38	-	-	-	-
Langsa Barat	9	43	-	-	-	-
Langsa Baro	17	52	-	-	-	-
Langsa Kota	10	20	1	-	-	1
<b>Kota Langsa</b>	<b>64</b>	<b>180</b>	<b>1</b>	<b>-</b>	<b>-</b>	<b>1</b>

Sumber/Source: Kementerian Agama Kota Langsa/Ministry of Religious Affairs of Langsa Municipality

**Tabel** 4.3.3 **Jumlah Desa<sup>1</sup>/Kelurahan yang Mengalami Bencana Alam<sup>2</sup> Menurut Kecamatan di Kota Langsa, 2019– 2021**  
**Number of Villages<sup>1</sup> that Had Natural Disaster<sup>2</sup> by Subdistrict in Langsa Municipality, 2019– 2021**

Kecamatan Subdistrict	Banjir/Flood			Gempa Bumi/Earthquake			Tanah Longsor/Landslide		
	2019	2020	2021	2019	2020	2021	2019	2020	2021
(1)	(2)	(3)	(4)	(5)	(6)	(7)	(8)	(9)	(10)
Langsa Timur	–	1	7	5	–	–	–	–	–
Langsa Lama	5	6	15	5	5	–	–	1	3
Langsa Barat	2	2	3	5	1	2	–	–	–
Langsa Baro	2	6	7	–	–	6	–	–	–
Langsa Kota	1	3	5	–	7	–	–	–	–
<b>Langsa</b>	<b>10</b>	<b>18</b>	<b>37</b>	<b>15</b>	<b>13</b>	<b>8</b>	<b>–</b>	<b>1</b>	<b>3</b>

Catatan/Note: <sup>1</sup> Desa pada tabel ini termasuk Unit Permukiman Transmigrasi (UPT) yang masih dibina oleh kementerian terkait dan nagari di Kabupaten/Kota Sumatera Barat/Villages in this table are included in Transmigration Settlement Unit which is still fostered by the relevant ministries and the nagari in the Province of Sumatera Barat

<sup>2</sup> Terjadi dalam tiga tahun terakhir sampai dengan saat pencacahan/Occured during the last three years by the time of enumeration

Sumber/Source: BPS, Pendataan Potensi Desa (Podes)/BPS-Statistics Indonesia, Village Potential Data Collecting



**Tabel**  
**Table** 4.3.4**Jumlah Pondok Pesantren, Ustadz dan Santri menurut Kecamatan di Kota Langsa, 2021**  
**Number of Islamic Schools, Teachers and Pupils by Sub District in Langsa Municipality, 2021**

Kecamatan Subdistrict	Pesantren	Ustadz Teacher	Jumlah Santri/Number of Pupils		
			Laki-laki Male	Perempuan Female	Jumlah Total
(1)	(2)	(3)	(4)	(5)	(6)
Langsa Timur	6	280	1 096	1 131	2 227
Langsa Lama	5	63	261	305	566
Langsa Barat	14	348	1 150	1 158	2 308
Langsa Baru	8	97	376	256	632
Langsa Kota	4	64	125	222	347
<b>Jumlah/ Total</b>	<b>2021</b>	<b>37</b>	<b>852</b>	<b>3 072</b>	<b>6 080</b>
	<b>2020</b>	<b>24</b>	<b>735</b>	<b>2 810</b>	<b>5 414</b>
	<b>2019</b>	<b>19</b>	<b>496</b>	<b>2 145</b>	<b>4 475</b>

Sumber/Source: Kementerian Agama Kota Langsa/Ministry of Religious Affairs of Langsa Municipality

**Tabel 4.3.5** Jumlah Diniyah Takmiliyah, Ustadz dan Santri menurut Kecamatan di Kota Langsa, 2021  
**Table 4.3.5** Number of Diniyah Takmiliyah, Teachers and Pupils by Subdistrict in Langsa Municipality, 2021

Kecamatan Subdistrict	Diniyah	Ustadz Teacher	Jumlah Santri/Number of Pupils		
			Laki-laki Male	Perempuan Female	Jumlah Total
(1)	(2)	(3)	(4)	(5)	(6)
Langsa Timur	-	-	-	-	-
Langsa Lama	1	3	10	11	21
Langsa Barat	1	5	3	31	34
Langsa Baru	3	26	117	116	233
Langsa Kota	3	54	247	302	549
<b>Jumlah/ Total</b>	<b>2021</b>	<b>88</b>	<b>377</b>	<b>460</b>	<b>837</b>
	<b>2020</b>	<b>71</b>	<b>191</b>	<b>187</b>	<b>378</b>
	<b>2019</b>	<b>102</b>	<b>191</b>	<b>181</b>	<b>372</b>

Sumber/Source: Kementerian Agama Kota Langsa/Ministry of Religious Affairs of Langsa Municipality

**Tabel**  
**Table** 4.3.6**Banyaknya TPA/TPQ, Guru dan Santri menurut Kecamatan di Kota Langsa, 2021**  
**Number of TPA/TPQ, Teachers and Pupils by Subdistrict in Langsa Municipality, 2021**

Kecamatan Subdistrict	TPA/TPQ	Guru Teacher	Jumlah Santri Number of Pupils
(1)	(2)	(3)	(4)
Langsa Timur	41	85	1 086
Langsa Lama	64	91	1 443
Langsa Barat	67	115	1 517
Langsa Baro	68	115	1 434
Langsa Kota	74	166	2 074
<b>2021</b>	<b>314</b>	<b>572</b>	<b>7 554</b>
<b>Jumlah/ Total</b>	<b>2020</b>	<b>465</b>	<b>5 465</b>
	<b>2019</b>	<b>1 115</b>	<b>5 744</b>

Sumber/Source: Kementerian Agama Kota Langsa/Ministry of Religious Affairs of Langsa Municipality

**Tabel 4.3.7** Jumlah Jamaah Haji menurut Jenis Kelamin dan Kecamatan di Kota Langsa, 2021  
**Table 4.3.7** Number of Pilgrims by Sex and Subdistrict in Langsa Municipality, 2021

Kecamatan Subdistrict	Jenis Kelamin/ Sex		Jumlah Total
	Laki-laki Male	Perempuan Female	
(1)	(2)	(3)	(4)
Langsa Timur	-	-	-
Langsa Lama	-	-	-
Langsa Barat	-	-	-
Langsa Baru	-	-	-
Langsa Kota	-	-	-
<b>2021</b>	-	-	-
<b>Jumlah/ Total</b>	<b>2020</b>	<b>115</b>	<b>186</b>
	<b>2019</b>	<b>136</b>	<b>222</b>

Sumber/Source: Kementerian Agama Kota Langsa/Ministry of Religious Affairs of Langsa Municipality

**Tabel** 4.3.8  
**Table****Jumlah Pernikahan Menurut Kecamatan di Kota Langsa, 2020**  
**Number of Marriage by Subdistrict in Langsa Municipality, 2020**

<b>Kecamatan</b> <b>Subdistrict</b>	<b>Jumlah Pernikahan</b> <b>Number of Marriage</b>
(1)	(2)
Langsa Timur	153
Langsa Lama	246
Langsa Barat	280
Langsa Baru	396
Langsa Kota	325
<b>Jumlah/ Total</b>	<b>2020</b>
	<b>2019</b>
	<b>1 400</b>
	<b>1 443</b>

Sumber/Source: Kementerian Agama Kota Langsa/Ministry of Religious Affairs of Langsa Municipality

#### 4.4 KEMISKINAN POVERTY

**Tabel** 4.4.1 **Garis Kemiskinan, Jumlah, dan Persentase Penduduk Miskin di Kota Langsa, 2014–2021**  
**Table** 4.4.1 **Poverty Line, Number, and Percentage of Poor People in Langsa Municipality, 2014–2021**

Tahun Year	Garis Kemiskinan (rupiah/kapita/bulan) Poverty Line (rupiah/capita/month)	Jumlah Penduduk Miskin (ribu) Number of Poor People (thousand)	Persentase Penduduk Miskin Percentage of Poor People
(1)	(2)	(3)	(4)
2014	301 089	19,76	12,08
2015	307 620	19,22	11,62
2016	323 246	18,63	11,09
2017	347 056	19,20	11,24
2018	371 267	18,73	10,79
2019	380 906	18,62	10,57
2020	407 421	18,65	10,44
2021	435 438	19,78	10,96

Sumber/Source: BPS, Survei Sosial Ekonomi Nasional Maret/BPS-Statistics Indonesia, March National Socioeconomic Survey

**Tabel**  
**Table** 4.4.2

**Indeks Kedalaman Kemiskinan dan Indeks Keparahan  
Kemiskinan di Kota Langsa, 2014–2021**  
*Poverty Gap Index and Poverty Severity Index in Langsa  
Municipality, 2014–2021*

Tahun Year	Indeks Kedalaman Kemiskinan Poverty Gap Index	Indeks Keparahan Kemiskinan Poverty Severity Index
(1)	(2)	(3)
2014	1,84	0,41
2015	2,06	0,57
2016	2,25	0,55
2017	1,67	0,41
2018	1,34	0,31
2019	1,78	0,44
2020	1,60	0,36
2021	1,53	0,33

Sumber/Source: BPS, Survei Sosial Ekonomi Nasional Maret/BPS-Statistics Indonesia, March National Socioeconomic Survey

**Tabel**  
**Table** 4.4.3

**Jumlah Penyandang Cacat Menurut Jenis Kelamin di Kota Langsa, 2021**  
**Number of Disabled Persons by Sex in Langsa Municipality, 2021**

Kecamatan Subdistrict	Laki-laki Male	Perempuan Female	Jumlah Total
(1)	(2)	(3)	(4)
Langsa Timur	38	35	73
Langsa Lama	66	61	127
Langsa Barat	65	45	110
Langsa Baru	61	40	101
Langsa Kota	53	40	93
<b>Jumlah/Total</b>	<b>283</b>	<b>221</b>	<b>504</b>

Sumber/Source: Dinas Sosial Kota Langsa/Social Welfare Office of Langsa Municipality



**Tabel**  
**Table** 4.4.4

**Jumlah Rumah Tangga Penerima Manfaat Bantuan Sosial  
(Program Sembako, Bantuan Sosial Tunai, dan PKH)  
Menurut Kecamatan, 2021**  
*Number of Households receiving sosial assistance benefits  
(Sembako Program, BST, dan PKH) by subdistrict, 2021*

Kecamatan Subdistrict	Program Sembako	Bantuan Sosial Tunai (BST)	PKH
(1)	(2)	(3)	(4)
Langsa Timur	1 858	868	354
Langsa Lama	2 866	1 964	524
Langsa Barat	3 421	1 815	840
Langsa Baru	3 024	1 923	686
Langsa Kota	2 699	1 486	580
<b>Jumlah/Total</b>	<b>2021</b>	<b>13 868</b>	<b>8 056</b>
	<b>2020</b>	<b>7 793</b>	<b>8 892</b>
		<b>2 984 *</b>	<b>3 347</b>

Catatan/Notes: \*Tahap IV 2021

Sumber/Source: Dinas Sosial Kota Langsa/Social Welfare Office of Langsa Municipality

**Tabel**  
**Table** 4.4.5

**Jumlah Penerima Bantuan (Kepala Keluarga) dan Anggaran Bantuan Sosial Pangan Kota Langsa Menurut Kecamatan, 2021**  
**Number of Aid Recipients (Head of Household) and Food Social Assistance Budget in Langsa Municipality by Subdistrict, 2021**

Kecamatan Subdistrict	Jumlah Penerima Bantuan (Kepala Keluarga) Number of Aid Recipients (Head of Household)		Jumlah Anggaran () Budget Amount ()		
	Rencana Planning	Realisasi Realization	Rencana Planning	Realisasi Realization	
(1)	(2)	(3)	(4)	(5)	
Langsa Timur	2 083	1 858	416 600 000	371 600 000	
Langsa Lama	3 478	2 866	695 600 000	573 200 000	
Langsa Barat	3 901	3 421	780 200 000	684 200 000	
Langsa Baro	3 868	3 024	773 600 000	604 800 000	
Langsa Kota	3 220	2 699	644 000 000	539 800 000	
<b>Jumlah/ Total</b>	<b>2021</b>	<b>16 550</b>	<b>13 868</b>	<b>3 310 000 000</b>	<b>2 773 600 000</b>
	<b>2020</b>	<b>-</b>	<b>7 793</b>	<b>-</b>	<b>1 558 600 000</b>

Sumber/Source: Dinas Sosial Kota Langsa/Social Welfare Office of Langsa Municipality

#### 4.5 KRIMINALITAS CRIME

**Tabel**  
**Table** 4.5.1

**Banyaknya Pelanggaran Syari'at Islam menurut Qanun menurut Bulan di Kota Langsa, 2021**  
**Number of Infraction Islamic Ordinance by Qanun According of Month in Langsa Municipality, 2021**

Bulan Month	Qanun Aceh No. 06 Tahun 2014			
	Qanun No. 11 Tahun 2002	Pasal 15 Pasal 16	Pasal 18 Pasal 20	Pasal 23 (1)(2) Pasal 25 (1) (2) Pasal 33 (1)(2)
(1)	(2)	(3)	(4)	(5)
1. Januari	-	-	-	-
2. Februari	44	-	-	2
3. Maret	43	-	-	2
4. April	25	-	-	10
5. Mei	-	-	-	2
6. Juni	-	-	-	-
7. Juli	33	-	-	7
8. Agustus	37	-	-	2
9. September	45	-	-	4
10. Oktober	45	-	-	8
11. November	-	-	-	-
12. Desember	-	-	-	-
<b>Jumlah/Total</b>	<b>2021</b>	<b>272</b>	<b>-</b>	<b>37</b>
	<b>2020</b>	<b>289</b>	<b>3</b>	<b>37</b>
	<b>2019</b>	<b>280</b>	<b>1</b>	<b>28</b>

Catatan/Note:

1. Qanun Prov NAD Nomor 11 Tahun 2002 tentang pelaksanaan Syariat Islam, Bidang Aqidah, Ibadah dan Syi'ar Islam
2. Qanun Aceh No 06 Tahun 2014 tentang Hukum Jinayat
  - Pasal 15 (Penertiban Pelaku Khamar)
  - Pasal 16 (Penertiban warung/kios/rumah sebagai tempat menjual minuman keras)
  - Pasal 18 (Penertiban pelaku perjudian)
  - Pasal 20 (Penertiban warung/kios/rumah sebagai tempat perjudian)
  - Pasal 23 ayat 1 (Penertiban pelaku khalwat)
  - Pasal 23 ayat 2 (Penertiban penyelenggara/penyedia/mempromosikan fasilitas jarimah khalwat)
  - Pasal 25 ayat 1 (Penertiban pelaku Ikhtilath)
  - Pasal 25 ayat 2 (Penertiban penyelenggara/penyedia/mempromosikan fasilitas jarimah Ikhtilath)
  - Pasal 33 ayat 1 (Penertiban pelaku zina)
  - Pasal 33 ayat 2 (Penertiban penyelenggara/penyedia/mempromosikan fasilitas jarimah zina)

Sumber/Source: Dinas Syari'at Islam Kota Langsa/Moslem Religious Service of Langsa Municipality

Lanjutan Tabel/*Continued Table* 4.5.1.

Bulan Month	Pelanggar yang Dicambuk									
	Pasal 15 ayat (1)	Pasal 16 ayat (1)	Pasal 18	Pasal 20	Pasal 23 ayat (1)	Pasal 25 ayat (1)	Pasal 25 ayat (2)	Pasal 26	Pasal 47	
(1)	(6)	(7)	(8)	(9)	(10)	(11)	(12)	(13)	(14)	
1. Januari	-	-	-	-	-	-	-	-	-	
2. Februari	-	-	-	-	-	-	-	-	-	
3. Maret	-	-	-	-	-	-	-	-	-	
4. April	-	-	-	-	-	-	-	-	-	
5. Mei	-	-	-	-	-	-	-	-	-	
6. Juni	-	-	-	1	-	-	-	-	-	
7. Juli	-	-	-	-	-	-	-	-	-	
8. Agustus	-	-	-	2	-	-	-	-	-	
9. September	-	-	-	-	-	-	-	-	-	
10. Oktober	-	-	-	-	-	-	-	-	-	
11. November	-	-	-	2	-	-	-	-	-	
12. Desember	-	-	6	9	-	-	-	1	-	
<b>Jumlah/ Total</b>	<b>2021</b>	-	-	<b>6</b>	<b>14</b>	-	-	-	<b>1</b>	-
	<b>2020</b>	-	-	<b>6</b>	<b>1</b>	<b>6</b>	-	-	-	-
	<b>2019</b>	-	-	<b>7</b>	<b>4</b>	<b>2</b>	-	-	-	-

Catatan/Note :

1. Qanun Prov NAD Nomor 11 Tahun 2002 tentang pelaksanaan Syariat Islam, Bidang Aqidah, Ibadah dan Syi'ar Islam
2. Qanun Aceh No 06 Tahun 2014 tentang Hukum Jinayat
  - Pasal 15 (Penertiban Pelaku Khamar)
  - Pasal 16 (Penertiban warung/kios/rumah sebagai tempat menjual minuman keras)
  - Pasal 18 (Penertiban pelaku perjudian)
  - Pasal 20 (Penertiban warung/kios/rumah sebagai tempat perjudian)
  - Pasal 23 ayat 1 (Penertiban pelaku khalwat)
  - Pasal 23 ayat 2 (Penertiban penyelenggara/penyedia/mempromosikan fasilitas jarimah khalwat)
  - Pasal 25 ayat 1 (Penertiban pelaku Ikhtilath)
  - Pasal 25 ayat 2 (Penertiban penyelenggara/penyedia/mempromosikan fasilitas jarimah Ikhtilath)
  - Pasal 33 ayat 1 (Penertiban pelaku zina)
  - Pasal 33 ayat 2 (Penertiban penyelenggara/penyedia/mempromosikan fasilitas jarimah zina)

Sumber/Source: Dinas Syari'at Islam Kota Langsa/Moslem Religious Service of Langsa Municipality

**Tabel**  
**Table** 4.5.2**Perkembangan Tindakan Kriminalitas per Jenis Kasus di Kota Langsa, 2019-2021**  
**Number of Crime Cases in Langsa Municipality, 2019-2021**

No	Jenis Kasus <i>Kind of Crime</i>	2019	2020	2021
(1)	(2)	(3)	(4)	(5)
1	Pembunuhan	2	1	
2	Pencurian Biasa	44	66	
3	Pencurian dengan Kekerasan	18	8	
4	Pencurian dengan Pemberatan	83	77	
5	Curanmor	62	67	
6	Penganiayaan Berat	23	10	
7	Penganiayaan Ringan	18	26	
8	Persetubuhan / Cabul	-	14	
9	Pencemaran Nama Baik	-	-	
10	Pemerksaan	-	-	
11	Narkoba / Narkotika	127	120	
12	Qanun Prov NAD (Judi, miras, dll)	8	3	
13	Kejahatan Asusila	7	-	
14	Perzinahan	-	3	
15	UU Darurat 1951 (senpi/sajam)	1	-	
16	Pemalsuan Surat	4	2	
17	Merampas Kemerdekaan Orang	-	-	
18	Pengancaman	1	5	
19	Membuat Perasaan tidak Senang	-	-	
20	Penipuan	32	27	
21	Penggelapan	51	28	
22	Illegal Logging	-	3	
23	Korupsi	2	-	
24	KDRT	11	11	
25	Uang Palsu (UPAL)	-	1	

Lanjutan Tabel/*Continued Table 4.5.2.*

No	Jenis Kasus <i>Kind of Crime</i>	2019	2020	2021
(1)	(2)	(3)	(4)	(5)
26	Kebakaran	1	-	
27	Pengerusakan	4	3	
28	Penyelundupan	-	-	
29	Pengeroyokan	5	-	
30	Penculikan	-	-	
31	Penghinaan	1	7	
32	Pertanahan / Kasus Tanah	4	1	
33	Pemerasan	-	1	
34	Membawa Lari Perempuan	5	-	
35	UU Migas	-	-	
36	Judi	6	-	
37	Medis (Mal Praktek)	-	1	
38	Penadahan	-	-	
39	Trafikking	-	-	
40	Lain - lain	11	12	
<b>Jumlah?Total</b>		<b>531</b>	<b>497</b>	

Sumber/Source: Polres Kota Langsa/*Resort Police Office Langsa Municipality*

**Tabel**  
**Table** 4.5.3

**Tindakan Kriminalitas dan Penyelesaiannya di Kota Langsa, 2021**  
**Number of Crime Cases and Solved in Langsa Municipality, 2021**

No	Jenis Kasus <i>Kind of Crime</i>	Jumlah Kasus <i>Number of Crime</i>	Selesai <i>Solved</i>
(1)	(2)	(3)	(4)
1	Pembunuhan	1	1
2	Pencurian Biasa	68	67
3	Pencurian dengan Kekerasan	15	7
4	Pencurian dengan Pemberatan	121	65
5	Curanmor	45	21
6	Penganiayaan Berat	3	3
7	Penganiayaan Ringan	24	22
8	Persetubuhan / Cabul	19	19
9	Pencemaran Nama Baik	-	-
10	Pemerksaan	4	4
11	Narkoba / Narkotika	98	98
12	Qanun Prov NAD (Judi, miras, dll)	13	13
13	Kejahatan Asusila	-	-
14	Perzinahan	-	-
15	UU Darurat 1951 (senpi/sajam)	-	-
16	Pemalsuan Surat	1	1
17	Merampas Kemerdekaan Orang	-	-
18	Pengancaman	2	2
19	Membuat Perasaan tidak Senang	-	-
20	Penipuan	10	9
21	Penggelapan	66	57
22	Illegal Loging	-	-
23	Korupsi	-	-
24	KDRT	6	6
25	Uang Palsu (UPAL)	-	-

Lanjutan Tabel/*Continued Table 4.5.3*

No	Jenis Kasus <i>Kind of Crime</i>	Jumlah Kasus <i>Number of Crime</i>	Selesai <i>Solved</i>
(1)	(2)	(3)	(4)
26	Kebakaran	3	1
27	Pengerusakan	1	1
28	Penyelundupan	-	-
29	Pengeroyokan	1	1
30	Penculikan	-	-
31	Penghinaan	3	3
32	Pertanahan / Kasus Tanah	-	-
33	Pemerasan	1	1
34	Membawa Lari Perempuan	2	2
35	UU Migas	-	-
36	Judi	-	-
37	Medis (Mal Praktek)	-	-
38	Penadahan	-	-
39	Trafikking	-	-
40	Lain - lain	6	6
<b>Jumlah?Total</b>		<b>513</b>	<b>410</b>

Sumber/Source: Polres Kota Langsa/*Resort Police Office Langsa Municipality*



**Tabel**  
**Table** 4.5.4**Jumlah Kecelakaan Lalu Lintas Serta Kerugiannya dalam Wilayah Kota Langsa, 2021**  
**Number of Traffic Accidents and Losses in Langsa Municipality, 2021**

Bulan Month	Jumlah Kecelakaan Number of Traffic Accidents	Meninggal Dead	Korban		Kerugian Material (Rupiah) Material Losses
			Luka Berat Serious Injured	Luka Ringan Injured	
(1)	(2)	(3)	(4)	(5)	(6)
1 Januari	7	3	-	12	16 200 000
2 Februari	15	8	-	15	18 700 000
3 Maret	11	4	-	15	8 500 000
4 April	18	4	-	29	16 600 000
5 Mei	19	-	3	29	20 900 000
6 Juni	18	7	-	22	49 300 000
7 Juli	17	6	-	30	20 400 000
8 Agustus	13	7	-	22	47 900 000
9 September	19	4	-	25	32 800 000
10 Oktober	15	3	-	18	29 900 000
11 November	14	5	-	22	24 800 000
12 Desember	14	3	-	35	19 500 000
<b>Jumlah/Total</b>	<b>180</b>	<b>54</b>	<b>3</b>	<b>274</b>	<b>305 500 000</b>

Sumber/Source: Polres Kota Langsa/Resort Police Office Langsa Municipality

**Tabel**  
**Table 4.5.5****Banyaknya Tindakan Kriminalitas menurut Jenis Kasus per Bulan di Kota Langsa, 2021**  
**Number of Crimes by Type of Case per Month in Langsa Municipality, 2021**

Bulan Month	Jenis Kriminalitas						
	Pencurian	Penganiayaan	Curanmor	Kebakaran	Pembunuhan	Pemerasan	
(1)	(2)	(3)	(4)	(5)	(6)	(7)	
1. Januari	6	3	3	-	-	-	
2. Februari	15	1	-	1	-	-	
3. Maret	14	4	2	1	-	-	
4. April	13	-	1	-	-	-	
5. Mei	14	1	2	-	-	-	
6. Juni	14	3	1	-	-	1	
7. Juli	20	3	11	-	1	-	
8. Agustus	10	3	5	-	-	-	
9. September	12	1	7	1	-	-	
10. Oktober	15	1	3	-	-	-	
11. November	30	5	7	-	-	-	
12. Desember	26	2	3	-	-	-	
Jumlah/ Total	2021	189	27	45	3	1	1
	2020	77	36	67	-	1	1
	2019	106	54	58	1	1	1

Lanjutan Tabel/*Continued Table* 4.5.5

Bulan <i>Month</i>	Jenis Kriminalitas					
	Perkosaan	Narkoba	Peng- rusakan	Penipuan	Perzinaan	Lainnya
(1)	(8)	(9)	(10)	(11)	(12)	(13)
1. Januari	-	17	-	1	-	8
2. Februari	-	16	-	-	-	6
3. Maret	1	7	-	-	-	7
4. April	-	10	1	1	-	8
5. Mei	-	5	1	1	-	7
6. Juni	1	4	-	-	-	8
7. Juli	1	10	-	2	-	10
8. Agustus	-	9	-	2	-	7
9. September	-	6	-	1	-	5
10. Oktober	-	3	-	1	-	7
11. November	-	6	-	1	-	7
12. Desember	1	5	-	-	-	8
<b>Jumlah/ Total</b>	<b>4</b>	<b>98</b>	<b>2</b>	<b>10</b>	<b>-</b>	<b>88</b>
<b>2020</b>	<b>14</b>	<b>120</b>	<b>4</b>	<b>27</b>	<b>3</b>	<b>-</b>
<b>2019</b>	<b>-</b>	<b>127</b>	<b>4</b>	<b>36</b>	<b>1</b>	<b>329</b>

Sumber/*Source*: Polres Kota Langsa/*Resort Police Office Langsa Municipality*

**Tabel**  
**Table** 4.5.6

**Banyaknya Perkara yang Diterima dan Diputuskan  
Pengadilan Negeri Langsa per Bulan, 2021**  
**Number of Cases Received and Decided by District Court of  
Langsa per Month, 2021**

Bulan Month	Banyaknya Perkara/Number of Cases				
	Sisa Bln Lalu Remaining Last Month	Diterima Bulan Ini Received This Month	Jumlah Total	Dicabut Withdrawn	
(1)	(2)	(3)	(4)	(5)	
1. Januari	17	17	34	-	
2. Februari	24	20	44	-	
3. Maret	28	25	53	-	
4. April	30	19	49	-	
5. Mei	31	13	44	-	
6. Juni	30	21	51	-	
7. Juli	30	22	52	-	
8. Agustus	38	13	51	-	
9. September	30	40	70	-	
10. Oktober	50	18	68	-	
11. November	49	27	76	-	
12. Desember	54	16	70	-	
Jumlah/ Total	2021	411	251	662	-
	2020	360	270	630	-
	2019	...	...	...	...

Lanjutan Tabel/*Continued Table* 4.5.6

Bulan <i>Month</i>	Diputuskan <i>Decided</i>	Ditolak <i>Rejected</i>	Banding <i>Appeal</i>	Kasasi <i>Cassation</i>	
(1)	(6)	(7)	(8)	(9)	
1. Januari	10	-	2	-	
2. Februari	20	-	-	-	
3. Maret	23	-	4	-	
4. April	18	-	4	-	
5. Mei	14	-	-	1	
6. Juni	21	-	1	3	
7. Juli	17	-	5	-	
8. Agustus	21	-	6	-	
9. September	20	-	-	1	
10. Oktober	21	-	-	2	
11. November	22	-	1	-	
12. Desember	62	-	9	-	
<b>Jumlah/ <i>Total</i></b>	<b>2021</b>	<b>269</b>	<b>-</b>	<b>32</b>	<b>7</b>
	<b>2020</b>	<b>305</b>	<b>-</b>	<b>17</b>	<b>7</b>
	<b>2019</b>	<b>...</b>	<b>...</b>	<b>...</b>	<b>...</b>

Sumber/*Source*: Pengadilan Negeri Kota Langsa/*District Court of Langsa Municipality*

**Tabel**  
**Table** 4.5.7**Jumlah Terdakwa Berdasarkan Jenis Kelamin di Kota Langsa, 2021**  
**Number of Accused by Sex in Langsa Municipality, 2021**

Bulan Month	Laki-Laki Male	Perempuan Female	Jumlah Total
(1)	(2)	(3)	(4)
1. Januari	10	-	10
2. Februari	20	-	20
3. Maret	23	-	23
4. April	17	1	18
5. Mei	14	-	14
6. Juni	21	-	21
7. Juli	17	-	17
8. Agustus	20	1	21
9. September	19	1	20
10. Oktober	21	-	21
11. November	18	4	22
12. Desember	61	1	62
<b>Jumlah/Total</b>	<b>2021</b>	<b>8</b>	<b>269</b>
	<b>2020</b>	<b>20</b>	<b>295</b>
	<b>2019</b>	<b>...</b>	<b>...</b>

Sumber/Source: Pengadilan Negeri Kota Langsa/District Court of Langsa Municipality

**Tabel**  
**Table** 4.5.8**Jumlah Terdakwa Berdasarkan Umur di Kota Langsa, 2021**  
**Number of Accused by Age in Langsa Municipality, 2021**

Bulan Month	< 17 Tahun < 17 Years Old	≥ 17 Tahun ≥ 17 Years Old	Jumlah Total
(1)	(2)	(3)	(4)
1. Januari	-	10	10
2. Februari	4	16	20
3. Maret	-	23	23
4. April	-	18	18
5. Mei	-	14	14
6. Juni	-	21	21
7. Juli	3	14	17
8. Agustus	-	21	21
9. September	-	20	20
10. Oktober	2	19	21
11. November	-	22	22
12. Desember	1	61	62
<b>Jumlah/Total</b>	<b>2021</b>	<b>259</b>	<b>269</b>
	<b>2020</b>	<b>290</b>	<b>295</b>
	<b>2019</b>	<b>...</b>	<b>...</b>

Sumber/Source: Pengadilan Negeri Kota Langsa/District Court of Langsa Municipality

**Tabel**  
**Table** 4.5.9**Tambahan Narapidana Berdasarkan Putusan Pengadilan Menurut Jenis Kelamin pada LP Kota Langsa, 2021**  
**Number of Additional Convict Based on Court Decision by Sex at Correctional Institution in Langsa Municipality, 2021**

Jenis Kejahatan <i>Kind of Crime</i>	Laki-Laki <i>Male</i>	Perempuan <i>Female</i>	Jumlah <i>Total</i>
(1)	(2)	(3)	(4)
1. POLITIK	'''	'''	'''
2. KEJAHATAN TERHADAP KEPALA NEGARA	'''	'''	'''
3. KEJAHATAN TERHADAP KETERTIBAN	'''	'''	'''
4. PEMBAKARAN	'''	'''	'''
5. PENYUAPAN	'''	'''	'''
6. MATA UANG	'''	'''	'''
7. PEMALSUAN MATERAI / SURAT	'''	'''	'''
8. KESUSILAN	'''	'''	'''
9. PERJUDIAN	'''	'''	'''
10. PENCULIKAN	'''	'''	'''
11. PEMBUNUHAN	'''	'''	'''
12. PENGANIAYAAN	'''	'''	'''
13. PENCURIAN	'''	'''	'''
14. PENGGELAPAN	'''	'''	'''
15. PENCURIAN & PENGGELAPAN	'''	'''	'''
16. PERAMPOKAN	'''	'''	'''
17. PEMERASAN	'''	'''	'''
18. PENGANCAMAN	'''	'''	'''
19. MEMERAS / MENGANCAM	'''	'''	'''
20. PENIPUAN	'''	'''	'''
21. MERUSAK BARANG	'''	'''	'''
22. DALAM JABATAN	'''	'''	'''
23. PENADAHAN	'''	'''	'''
24. EKONOMI	'''	'''	'''
25. SEBVERSI	'''	'''	'''
26. TERORIS	'''	'''	'''
27. KORUPSI	'''	'''	'''
28. NARKOTIKA	'''	'''	'''



Lanjutan Tabel/*Continued Table 4.5.9*

Jenis Kejahatan <i>Kind of Crime</i>	Laki-Laki <i>Male</i>	Perempuan <i>Female</i>	Jumlah <i>Total</i>
(1)	(2)	(3)	(4)
29. ILLEGAL LOGGING	-	-	-
30. ILLEGAL TRAFFICKING	-	-	-
31. ILLEGAL FISHING	-	-	-
32. PENYELUDUPAN	-	-	-
33. PELANGGARAN KUHP	81	1	82
34. PELANGGARAN HAM BERAT	-	-	-
35. KENAKALAN	-	-	-
36. KDRT	-	-	-
37. PENCEMARAN NAMA BAIK	1	-	1
38. PERBUATAN TIDAK MENYENANGKAN	-	-	-
39. PERLINDUNGAN KONSUMEN	-	-	-
40. SUMBER DAYA ALAM	-	-	-
41. SENPI	1	-	1
42. SENJAM	-	-	-
43. BAHAN PELEDAK	-	-	-
44. SENJAM & BAHAN PELEDAK	-	-	-
45. UU IMIGRASI	-	-	-
46. BEA CUKAI	-	-	-
47. KEPABEANAN	-	-	-
48. LAKA LANTAS	3	-	3
49. UUPA	38	-	28
50. QANUN	28	2	30
51. KESEHATAN	2	-	2
52. LAIN - LAIN	-	-	-
<b>Jumlah/Total</b>	<b>2021</b>	<b>3</b>	<b>147</b>
	<b>2020</b>	<b>20</b>	<b>382</b>
	<b>2019</b>	<b>25</b>	<b>442</b>

Sumber/*Source*: Lembaga Pemasyarakatan Kota Langsa/*Penitentiery of Langsa Municipality*

**Tabel** 4.5.10 **Tambahan Narapidana Berdasarkan Putusan Pengadilan di LP Kota Langsa, 2021**  
**Number of Additional Convict Based on Court Decision by Type of Crime in Langsa Municipality, 2021**

Bulan Month	Banyaknya/Number of		Jumlah Total	
	Kejahatan Crime	Pelanggaran Violation		
(1)	(2)	(3)	(4)	
1. Januari	7	1	8	
2. Februari	16	-	16	
3. Maret	14	2	16	
4. April	8	-	8	
5. Mei	14	1	15	
6. Juni	11	5	16	
7. Juli	6	-	6	
8. Agustus	10	6	16	
9. September	11	-	11	
10. Oktober	17	2	19	
11. November	15	2	17	
12. Desember	44	1	45	
<b>Jumlah/Total</b>	<b>2021</b>	<b>173</b>	<b>20</b>	<b>193</b>
	<b>2020</b>	<b>319</b>	<b>11</b>	<b>330</b>
	<b>2019</b>	<b>169</b>	<b>17</b>	<b>186</b>

Sumber/Source: Lembaga Pemasyarakatan Kota Langsa/Penitentiery of Langsa Municipality

**Tabel**  
**Table** 4.5.11**Tambahan Narapidana Berdasarkan Putusan Pengadilan  
di LP Kota Langsa, 2021**  
*Number of Additional Convict Based on Court Decision by  
Type of Crime in Langsa Municipality, 2021*

Bulan Month	Dewasa/Adult		Anak-anak/ Child		Jumlah Total
	Laki-laki Male	Perempuan Female	Laki-laki Male	Perempuan Female	
(1)	(2)	(3)	(4)	(5)	(6)
1. Pidana Mati	-	-	-	-	-
2. Seumur Hidup	-	-	-	-	-
3. Penjara	332	6	5	-	343
4. Kurungan	-	-	-	-	-
5. Bersyarat	53	2	-	-	55
6. Denda	3	-	-	-	3
7. Tambahan	-	-	-	-	-
8. Dikembalikan pada Orang Tua	-	-	-	-	-
9. Diserahkan pada Pemerintah	-	-	-	-	-
10. Bebas Tuduhan	-	-	-	-	-
11. Lepas dari Tuntutan	-	-	-	-	-
<b>2021</b>	<b>388</b>	<b>8</b>	<b>5</b>	<b>-</b>	<b>401</b>
<b>Jumlah/Total</b> <b>2020</b>	<b>819</b>	<b>46</b>	<b>2</b>	<b>-</b>	<b>867</b>
<b>2019</b>	<b>209</b>	<b>20</b>	<b>1</b>	<b>-</b>	<b>230</b>

Sumber/Source: Lembaga Pemasyarakatan Kota Langsa/ *Penitentiery of Langsa Municipality*

**Tabel** 4.5.12 **Isi Lembaga Pemasyarakatan Kota Langsa menurut Status Penahanan dan Jenis Kelamin, 2021**  
**Table** *Number of Convict and Prisoners at Correctional Institution of Langsa Municipality by Detention Statue, 2021*

Status Penahanan	Laki-Laki Male	Perempuan Female	Jumlah Total
(1)	(2)	(3)	(4)
<b>Narapidana :</b>			
Pidana Mati	-	-	-
Penjara Seumur Hidup	-	-	-
Penjara Lebih dari 1 Tahun	320	4	324
Penjara 3 - 12 Bulan	11	2	13
Penjara Kurang dari 3 bulan	-	-	-
Kurungan	-	-	-
Penjara Untuk Lembaga Lain	-	-	-
Pengganti Denda	3	-	3
<b>Tahanan :</b>			
Dalam Pemeriksaan Polisi	-	1	1
Dalam Pemeriksaan Jaksa	18	1	19
Dalam Pemeriksaan Hakim	30	-	30
Dalam Putusan yang Masih Dapat Diubah	-	-	-
<b>2021</b>	<b>382</b>	<b>8</b>	<b>390</b>
<b>Jumlah/Total</b>	<b>2020</b>	<b>21</b>	<b>393</b>
<b>2019</b>	<b>417</b>	<b>25</b>	<b>442</b>

Sumber/Source: Lembaga Pemasyarakatan Kota Langsa/ *Penitentiery of Langsa Municipality*

**Tabel**  
**Table** 4.5.13

**Banyaknya Perkara yang Diterima dan Diputuskan  
Mahkamah Syariah Langsa per Bulan, 2021**  
*Number of Cases Received and Decided by Islamic Court of  
Langsa per Month, 2021*

Banyaknya Perkara/Number of Cases						
Bulan Month	Sisa Bln Lalu Remaining Last Month	Diterima Bulan Ini Received This Month	Jumlah Total	Diputuskan Decided	Ditolak Rejected	Dicabut Withdrawn
(1)	(2)	(3)	(4)	(5)	(6)	(7)
1. Januari	14	65	79	23	-	-
2. Februari	56	52	108	48	-	1
3. Maret	59	40	99	46	2	4
4. April	46	24	70	29	1	2
5. Mei	37	35	72	11	-	4
6. Juni	57	53	110	54	2	4
7. Juli	50	24	74	26	-	5
8. Agustus	41	52	93	34	3	4
9. September	52	33	85	30	4	7
10. Oktober	42	24	66	33	-	2
11. November	31	51	82	43	-	-
12. Desember	39	29	68	53	2	6
<b>Jumlah/Total</b>	<b>524</b>	<b>482</b>	<b>1 006</b>	<b>430</b>	<b>14</b>	<b>39</b>

Lanjutan Tabel/*Continued Table* 4.5.13

Bulan <i>Month</i>	Gugur <i>Fall</i>	Dicoret <i>Dropped</i>	Tidak Diterima <i>Not Accepted</i>	Jumlah Kolom (5)-(9) <i>Total of (5) -(9)</i>	Sisa Akhir Bulan <i>Rest of the Month</i>
(1)	(8)	(9)	(10)	(11)	(12)
1. Januari	-	-	-	23	56
2. Februari	-	-	-	49	59
3. Maret	1	-	-	53	46
4. April	1	-	-	33	37
5. Mei	-	-	-	15	57
6. Juni	-	-	-	60	50
7. Juli	1	-	1	33	41
8. Agustus	-	-	-	41	52
9. September	2	-	-	43	42
10. Oktober	-	-	-	35	31
11. November	-	-	-	43	39
12. Desember	-	-	-	61	7
<b>Jumlah/Total</b>	<b>5</b>	<b>-</b>	<b>1</b>	<b>489</b>	<b>517</b>

Sumber/*Source*: Mahkamah Syar'iah Kota Langsa/*Court of Syar'ah Law in Langsa Municipality*

**Tabel**  
**Table** 4.5.14

**Banyaknya Perkara yang Diterima Mahkamah Syariah  
Langsa per Bulan, 2021**  
*Number of Cases Received by Islamic Court of Langsa per  
Month, 2021*

No	Jenis Perkara <i>Type of Case</i>	Januari	Februari	Maret	April	Mei	Juni
(1)	(2)	(3)	(4)	(5)	(6)	(7)	(8)
1	Izin Poligami	-	-	-	-	-	-
2	Pencegahan Perkawinan	-	-	-	-	-	-
3	Dispensasi Kawin	2	3	1	-	-	3
4	Penolakan Perkawinan oleh PPN	-	-	-	-	-	-
5	Pembatalan Perkawinan	-	-	-	-	-	-
6	Kelalaian Atas Kewajiban Suami/ Isteri	-	-	-	-	-	-
7	Cerai Thalak	16	5	4	3	8	4
8	Cerai Gugat	38	33	30	14	23	38
9	Harta Bersama	-	2	1	-	-	-
10	Pemeliharaan Anak	2	1	-	-	-	-
11	Nafkah Anak Oleh Ibu	-	-	-	-	-	-
12	Hak Hak Berkas Isteri	-	-	-	-	-	-
13	Pengesahan Anak	-	-	-	-	-	-
14	Pencabutan Kekuasaan Orang Tua	-	-	-	-	-	-
15	Perwalian	2	2	-	2	-	-
16	Pencabutan Kekuasaan Wali	-	-	-	-	-	-
17	Penj. Orang Lain Sebagai Wali	-	-	-	-	-	-
18	Ganti Rugi Terhadap Wali	-	-	-	-	-	-
19	Asal Usul Wali	-	-	-	-	-	-
20	Asal Usul Anak	-	-	-	-	-	-
21	Penolakan Kawin Campur	-	-	-	-	-	-
22	Isbat Nikah	1	3	-	2	-	1
23	Wali Adhol	-	-	-	-	-	-
24	Kewarisan	1	-	-	1	1	2
25	Wasiat	-	-	-	-	-	-
26	Hibah	-	-	-	-	-	-
27	Wakaf	-	-	-	-	-	-
28	Shadaqah	-	-	-	-	-	-
29	P3HP/Penetapan Ahli Waris	-	-	-	-	-	-
30	Ekonomi Syariah	-	-	-	-	-	-
31	Lain-Lain	3	3	4	2	3	5
<b>Jumlah/Total</b>		<b>65</b>	<b>52</b>	<b>40</b>	<b>24</b>	<b>35</b>	<b>53</b>

Lanjutan Tabel/Continued Table 4.5.14

No	Jenis Perkara Type of Case	Juli	Agustus	September	Oktober	November	Desember
(1)	(2)	(9)	(10)	(11)	(12)	(13)	(14)
1	Izin Poligami	-	-	-	-	1	-
2	Pencegahan Perkawinan	-	-	-	-	-	-
3	Dispensasi Kawin	2	4	2	1	3	2
4	Penolakan Perkawinan oleh PPN	-	-	-	-	-	-
5	Pembatalan Perkawinan	-	-	-	-	-	-
6	Kelalaian Atas Kewajiban Suami/ Isteri	-	-	-	-	-	-
7	Cerai Thalak	2	6	4	4	8	4
8	Cerai Gugat	11	30	17	11	28	12
9	Harta Bersama	-	1	1	-	1	-
10	Pemeliharaan Anak	-	-	1	-	-	1
11	Nafkah Anak Oleh Ibu	-	-	-	-	-	-
12	Hak Hak Berkas Isteri	-	-	-	-	-	-
13	Pengesahan Anak	-	-	-	-	-	-
14	Pencabutan Kekuasaan Orang Tua	-	-	-	-	-	-
15	Perwalian	-	2	-	1	-	-
16	Pencabutan Kekuasaan Wali	-	-	-	-	-	-
17	Penjk. Orang Lain Sebagai Wali	-	-	-	-	-	-
18	Ganti Rugi Terhadap Wali	-	-	-	-	-	-
19	Asal Usul Wali	-	-	-	-	-	-
20	Asal Usul Anak	-	-	-	-	-	-
21	Penolakan Kawin Campur	-	-	-	-	-	-
22	Isbat Nikah	1	1	2	1	-	3
23	Wali Adhol	-	-	-	-	-	-
24	Kewarisan	1	2	1	-	-	2
25	Wasiat	-	-	-	-	-	-
26	Hibah	1	-	-	-	-	-
27	Wakaf	-	-	-	-	-	-
28	Shadaqah	-	-	-	-	-	-
29	P3HP/Penetapan Ahli Waris	-	-	-	-	-	-
30	Ekonomi Syariah	-	-	-	-	-	-
31	Lain-Lain	6	6	5	6	10	5
<b>Jumlah/Total</b>		<b>24</b>	<b>52</b>	<b>33</b>	<b>24</b>	<b>51</b>	<b>29</b>

Sumber/Source: Mahkamah Syari'ah Kota Langsa/Court of Syari'ah Law in Langsa Municipality



**Tabel**  
**Table** 4.5.15**Faktor-faktor Penyebab Terjadinya Perceraian menurut Bulan di Kota Langsa, 2021**  
**Factors Causing Divorce in Langsa Municipality, 2021**

Bulan Month	Zina	Mabuk	Madat	Judi	Meninggalkan salah satu pihak	Dihukum Penjara	Poligami	KDRT
(1)	(2)	(3)	(4)	(5)	(6)	(7)	(8)	(9)
1. Januari	-	-	-	-	2	1	-	-
2. Februari	-	-	-	-	11	-	-	-
3. Maret	-	-	-	-	5	-	-	-
4. April	-	-	-	-	-	-	-	-
5. Mei	-	-	-	-	1	-	-	-
6. Juni	-	-	-	-	7	2	-	-
7. Juli	-	-	-	-	-	-	-	-
8. Agustus	-	-	-	-	4	-	-	-
9. September	-	-	-	-	-	-	-	-
10. Oktober	-	-	-	-	3	1	-	-
11. November	-	-	-	-	-	-	-	-
12. Desember	-	-	-	-	2	-	-	-
<b>Jumlah/Total</b>	-	-	-	-	<b>35</b>	<b>4</b>	-	-

Lanjutan Tabel/*Continued Table 4.5.15*

Bulan <i>Month</i>	Cacat Badan	Perselisihan dan pertengkaran terus menerus	Kawin Paksa	Murtad	Ekonomi	Jumlah <i>Total</i>
(1)	(8)	(9)	(10)	(11)	(12)	(13)
1. Januari	-	11	-	-	-	14
2. Februari	-	32	-	-	-	43
3. Maret	-	28	-	-	1	34
4. April	-	23	-	-	-	23
5. Mei	-	8	-	-	-	9
6. Juni	-	37	-	-	-	46
7. Juli	-	20	-	-	-	20
8. Agustus	-	21	-	-	-	25
9. September	-	18	-	-	-	19
10. Oktober	-	22	-	-	-	26
11. November	-	21	-	-	-	21
12. Desember	-	38	-	-	1	41
<b>Jumlah/Total</b>	<b>1</b>	<b>279</b>	<b>-</b>	<b>-</b>	<b>2</b>	<b>321</b>

Sumber/*Source*: Mahkamah Syar'ah Kota Langsa/*Court of Syari'ah Law in Langsa Municipality*

**Tabel**  
**Table** 4.5.16

**Banyaknya Perkara Lalu Lintas/ Tilang, Pidana Umum, dan Pidana Khusus yang Diterima dan Diselesaikan Kejaksaan Negeri Langsa, 2021**  
*Number of Traffic Cases Received and Settled by State Court of Langsa, 2021*

Bulan Month	Perkara Lalu Lintas/ Traffic Cases				
	Sisa bulan yang lalu	Masuk Bulan ini	Jumlah (3) + (4)	Diselesaikan Bulan ini	Sisa Bln ini (5) - (6)
(1)	(2)	(3)	(4)	(5)	(6)
1. Januari	'''	'''	'''	'''	'''
2. Februari	'''	'''	'''	'''	'''
3. Maret	'''	'''	'''	'''	'''
4. April	'''	'''	'''	'''	'''
5. Mei	'''	'''	'''	'''	'''
6. Juni	'''	'''	'''	'''	'''
7. Juli	'''	'''	'''	'''	'''
8. Agustus	'''	'''	'''	'''	'''
9. September	'''	'''	'''	'''	'''
10. Oktober	'''	'''	'''	'''	'''
11. November	'''	'''	'''	'''	'''
12. Desember	'''	'''	'''	'''	'''
<b>Jumlah/Total</b>	'''	'''	'''	'''	'''

Lanjutan Tabel/*Continued Table* 4.5.16

Bulan <i>Month</i>	Pidana Umum/ <i>General Crime</i>				
	Sisa bulan yang lalu	Masuk Bulan ini	Jumlah (8) + (9)	Diselesaikan Bulan ini	Sisa Bln ini (10) - (11)
(1)	(8)	(9)	(10)	(11)	(12)
1. Januari	'''	'''	'''	'''	'''
2. Februari	'''	'''	'''	'''	'''
3. Maret	'''	'''	'''	'''	'''
4. April	'''	'''	'''	'''	'''
5. Mei	'''	'''	'''	'''	'''
6. Juni	'''	'''	'''	'''	'''
7. Juli	'''	'''	'''	'''	'''
8. Agustus	'''	'''	'''	'''	'''
9. September	'''	'''	'''	'''	'''
10. Oktober	'''	'''	'''	'''	'''
11. November	'''	'''	'''	'''	'''
12. Desember	'''	'''	'''	'''	'''
<b>Jumlah/Total</b>	'''	'''	'''	'''	'''

Lanjutan Tabel/*Continued Table* 4.5.16

Bulan <i>Month</i>	Penyelidikan/Pidana Khusus/ <i>Specific Criminal</i>				
	Sisa bulan yang lalu	Masuk Bulan ini	Jumlah (13) + (14)	Diselesaikan Bulan ini	Sisa Bln ini (15) - (16)
(1)	(13)	(14)	(15)	(16)	(17)
1. Januari	-	-	-	-	-
2. Februari	-	-	-	-	-
3. Maret	-	-	-	-	-
4. April	-	-	-	-	-
5. Mei	-	-	-	-	-
6. Juni	-	-	-	-	-
7. Juli	-	-	-	-	-
8. Agustus	-	-	-	-	-
9. September	-	-	-	-	-
10. Oktober	-	1	1	-	1
11. November	1	-	1	-	1
12. Desember	1	-	1	-	1
<b>Jumlah/Total</b>	<b>2</b>	<b>1</b>	<b>3</b>	<b>-</b>	<b>3</b>

Sumber/*Source*: Kejaksaan Negeri Kota Langsa/*Domestic Prosecution of Langsa Municipality*

**Tabel**  
**Table** 4.5.17**Jumlah Korban Penyalahgunaan Narkotika yang Dirawat di Klinik Pratama Berdasarkan Jenis Kelamin di Kota Langsa, 2021**  
**Number of Narcotics Abuse Victims Treated at Primary Clinic Based on Gender in Langsa Municipality, 2021**

Kecamatan Subdistrict	Laki-laki Male	Perempuan Female	Jumlah Total
(1)	(2)	(3)	(4)
Langsa Timur	-	-	-
Langsa Lama	4	2	6
Langsa Barat	10	2	12
Langsa Baro	8	-	8
Langsa Kota	6	-	6
Lainnya	7	1	8
	<b>2021</b>	<b>35</b>	<b>5</b>
<b>Jumlah/ Total</b>	<b>2020</b>	<b>66</b>	<b>-</b>
	<b>2019</b>	<b>60</b>	<b>4</b>
			<b>64</b>

Sumber/Source: Badan Narkotika Nasional Kota Langsa/National Narcotics Agency of Langsa Municipality

**Tabel**  
**Table** 4.5.18

**Jumlah Korban Penyalahgunaan Narkotika yang Dirawat di Klinik Pratama Berdasarkan Status Pekerjaan di Kota Langsa, 2021**  
**Number of Narcotics Abuse Victims Treated at Primary Clinic Based on Job Status in Langsa Municipality, 2021**

Status Pekerjaan <i>Job Status</i>	Laki-laki <i>Male</i>	Perempuan <i>Female</i>	Jumlah <i>Total</i>
(1)	(2)	(3)	(4)
Pelajar/ Mahasiswa	8	1	9
PNS/TNI/ Polri	3	-	3
Pegawai Swasta	2	-	2
Wiraswasta	13	-	13
Lainnya	9	4	13
<b>2021</b>	<b>35</b>	<b>5</b>	<b>40</b>
<b>Jumlah/ Total</b>	<b>2020</b>	<b>-</b>	<b>66</b>
	<b>2019</b>	<b>5</b>	<b>64</b>

Sumber/Source: Badan Narkotika Nasional Kota Langsa/National Narcotics Agency of Langsa Municipality

**Tabel 4.5.19** Jumlah Korban Penyalahgunaan Narkotika yang Dirawat di Klinik Pratama Berdasarkan Kelompok Umur di Kota Langsa, 2021  
**Number of Narcotics Abuse Victims Treated at Primary Clinic Based on Age Group in Langsa Municipality, 2021**

Kelompok Umur Age Group	Laki-laki Male	Perempuan Female	Jumlah Total
(1)	(2)	(3)	(4)
Usia Dini	-	-	-
Remaja	14	2	16
Dewasa	22	2	24
<b>Jumlah/ Total</b>	<b>36</b>	<b>4</b>	<b>40</b>
	<b>66</b>	<b>-</b>	<b>66</b>
	<b>59</b>	<b>5</b>	<b>64</b>

Sumber/Source: Badan Narkotika Nasional Kota Langsa/National Narcotics Agency of Langsa Municipality



**Tabel**  
**Table** 4.5.20

**Jumlah Kasus Tidak Pidana Narkoba di Kota Langsa, 2019-2021**  
**Number of Cases of Narcotics Crimes in Langsa Municipality, 2019-2021**

Tahun Year	Jumlah Kasus Number of Cases
(1)	(2)
2021	2 Kasus
2020	2 Kasus
2019	1 Kasus

Sumber/Source: Badan Narkotika Nasional Kota Langsa/National Narcotics Agency of Langsa Municipality

**Tabel** 4.5.21 **Jumlah Kasus Tindak Pidana Narkotika dan Banyaknya Barang Bukti di Kota Langsa, 2021**  
**Table** 4.5.21 **Number of Narcotics Crime Cases and the Amount of Evidence in Langsa Municipality, 2021**

Jenis Narkotika <i>Types of Narcotics</i>	Jumlah Kasus <i>Total Case</i>	Jumlah Barang Bukti <i>Total Evidence</i>
(1)	(2)	(3)
Ganja/ Marijuana	-	-
Sabu/ Metamfetamina	2	28.85 gram
Ekstasi	-	-
<b>Jumlah/ Total</b>	<b>2021</b> <b>2020</b> <b>2019</b>	<b>2</b> <b>2</b> <b>1</b>

Sumber/Source: Badan Narkotika Nasional Kota Langsa/National Narcotics Agency of Langsa Municipality

**Tabel**  
**Table** 4.5.22**Jumlah Kegiatan Advokasi dalam Upaya Pencegahan  
Penyalahgunaan Narkotika di Kota Langsa, 2018-2021**  
**Number of Advocacy Activities in Narcotics Abuse  
Prevention in Langsa Municipality, 2018-2021**

<b>Uraian Description</b>	<b>2018</b>	<b>2019</b>	<b>2020</b>	<b>2021</b>
(1)	(3)	(4)	(5)	(6)
Instansi Pemerintah	37	38	30	30
Instansi Swasta	2	10	20	30
Lingkungan Masyarakat	68	70	15	60
Lingkungan Pendidikan	10	16	30	30
<b>Jumlah/ Total</b>	<b>117</b>	<b>134</b>	<b>95</b>	<b>150</b>

Sumber/Source: Badan Narkotika Nasional Kota Langsa/National Narcotics Agency of Langsa Municipality

**Tabel 4.5.23** Jumlah Kegiatan Diseminasi Informasi P4GN (Pencegahan Pemberantasan Penyalahgunaan dan Peredaran Gelap Narkoba) di Kota Langsa, 2018-2021  
**Number of Information Dissemination Activity P4GN (Prevention of Eradication Illegal Abuse and Circulation of Drugs) in Langsa Municipality, 2018-2021**

Uraian Description	2018	2019	2020	2021
(1)	(3)	(4)	(5)	(6)
Instansi Pemerintah	18	20	30	42
Instansi Swasta	-	1	3	15
Lingkungan Masyarakat	21	36	15	60
Lingkungan Pendidikan	65	60	11	48
<b>Jumlah/ Total</b>	<b>104</b>	<b>117</b>	<b>59</b>	<b>165</b>

Sumber/Source: Badan Narkotika Nasional Kota Langsa/National Narcotics Agency of Langsa Municipality

#### 4.6 SOSIAL LAINNYA OTHERS

**Tabel** 4.6.1 **Jumlah Organisasi Sosial/Yayasan Menurut Klasifikasi di Kota Langsa, 2021**  
**Table** 4.6.1 **Number of Social Organizations by Classification in Langsa Municipality, 2021**

Kecamatan Subdistrict	LSM	ORMAS	OKP	Jumlah Total
(1)	(2)	(3)	(4)	(5)
Langsa Timur	-	-	-	-
Langsa Lama	1	-	-	1
Langsa Barat	1	-	-	1
Langsa Baro	7	42	-	49
Langsa Kota	2	38	-	40
<b>2021</b>	<b>11</b>	<b>80</b>	<b>-</b>	<b>91</b>
<b>Jumlah/Total</b>	<b>2020</b>	<b>80</b>	<b>4</b>	<b>98</b>
	<b>2019</b>	<b>294</b>	<b>7</b>	<b>355</b>

Sumber/Source: Badan Kesatuan Bangsa, Politik, dan Perlindungan Masyarakat Kota Langsa/Kesbanglinmas Office of Langsa Municipality

**Tabel**  
**Table** 4.6.2**Jumlah Koleksi Buku di Perpustakaan Umum Kota Langsa, 2021**  
**Number of Book Collection in Langsa Municipality Public Library, 2021**

<b>Klasifikasi Buku</b> <i>Classification of Book</i>	<b>Jumlah Judul</b> <i>Number of Title</i>	<b>Banyaknya Buku</b> <i>Quantity</i>
(1)	(2)	(3)
1. Pengetahuan Umum/ <i>General Knowledge</i>	2 093	5 834
2. Filsafat dan Psikologi / <i>Philosophy and Psychology</i>	708	3 526
3. Agama / <i>Religion</i>	1 903	9 529
4. Ilmu Sosial/ <i>Social</i>	1 696	8 597
5. Bahasa/ <i>Language</i>	1 081	5 541
6. Ilmu Murni / <i>Pure Science</i>	1 001	5 203
7. Teknologi/ <i>Technology</i>	1 089	5 362
8. Geografi dan Sejarah Umum/ <i>Geography and History</i>	575	2 782
9. Kesenian dan Olahraga/ <i>arts and sports</i>	608	2 987
10. Kesusastraan/ <i>Literature</i>	2 096	13 129
11. Referensi/ <i>Reference</i>	515	1 333
<b>Jumlah/Total</b>	<b>13 365</b>	<b>63 823</b>

Sumber/Source: Perpustakaan Umum Kota Langsa/*Public Library of Langsa Municipality*

**Tabel**  
**Table** 4.6.3**Jumlah Perpustakaan menurut Jenisnya di Kota Langsa, 2021**  
**Number of Library by Kind in Langsa Municipality, 2021**

Jenis Perpustakaan <i>Library by Kind</i>	Jumlah <i>Total</i>
(1)	(2)
1. Desa/ Gampong	24
2. Instansi	6
3. SD	67
4. SMP	10
5. SMA	10
6. SMK	10
7. MI	10
8. MTs	11
9. MA	7
10. Universitas/ Perguruan Tinggi	8
11. Rumah Ibadah	6
12. Pesantren	12
<b>Jumlah/Total</b>	<b>181</b>

Sumber/Source: Perpustakaan Umum Kota Langsa/*Public Library of Langsa Municipality*

**Tabel**  
**Table 4.6.4****Jumlah Koleksi Buku di Perpustakaan IAI N Langsa, 2021**  
**Number of Book Collection in IAIN of Langsa Municipality Library, 2021**

<b>Klasifikasi Buku</b> <b>Classification of Book</b>	<b>Jumlah Judul</b> <b>Number of Title</b>	<b>Banyaknya Buku</b> <b>Quantity</b>
(1)	(2)	(3)
1. Referensi	684	3 101
2. Skripsi/Tesis/Desertasi	5 186	5 186
3. Jurnal	191	257
4. Karya Umum	265	1 263
5. Filsafat	285	1 635
6. Agama	91	442
7. Ilmu-ilmu Sosial	2 088	11 132
8. Ilmu-ilmu Bahasa	452	2 142
9. Ilmu-ilmu Murni	332	1 289
10. Ilmu-ilmu Terapan	483	1 550
11. Ilmu-ilmu Manajemen	159	451
12. Kesenian/Olahraga	44	100
13. Kesusasteraan	127	647
14. Sejarah/Biografi	177	620



Lanjutan Tabel/*Continued Table* 4.6.4

Klasifikasi Buku <i>Classification of Book</i>	Jumlah Judul <i>Number of Title</i>	Banyaknya Buku <i>Quantity</i>
(1)	(2)	(3)
15. Agama Islam	981	1 751
16. Al-Qur'an	702	2 776
17. Hadits	459	2 144
18. Aqid dan Ilmu Kalam	351	2 283
19. Hukum Islam	1 317	7 852
20. Akhlak dan Tasawuf	352	2 218
21. Sosial Islam	357	2 036
22. Filsafat Islam	632	3 596
23. Pembaharuan Islam	51	288
24. Aliran dan Sekte Islam	62	388
25. Sejarah Islam	378	2 285
<b>Jumlah/Total</b>	<b>16 206</b>	<b>57 432</b>

Sumber/*Source*: Pepustakaan IAIN Kota Langsa/*IAIN of Langsa Municipality Library*

**Tabel** 4.6.5 **Banyaknya Kegiatan Pelayanan Sertifikat Hak Atas Tanah yang Diterbitkan Kantor Pertanahan Kota Langsa, 2021**  
**Table** 4.6.5 **Number of Land Right Transition by Subdistrict in Langsa Municipality, 2021**

Jenis Kegiatan <i>Kind of Activities</i>	Jumlah <i>Total</i>
(1)	(2)
Jual Beli / <i>Selling and Buying</i>	1 694
Hibah / <i>Grant</i>	223
Pemisahan hak / <i>Separation of Rights</i>	328
Warisan / <i>Heritage AHPB</i>	194
Hak Tanggungan / <i>Mortgage (HT)</i>	678
Pengakuan hak / <i>Recognition of Right</i>	166
Pemberian Hak / <i>Granting Rights</i>	81
Pemecahan Bidang / <i>Field Split</i>	21
Lelang / <i>Auction</i>	13
Roya	842

Catatan/Note:

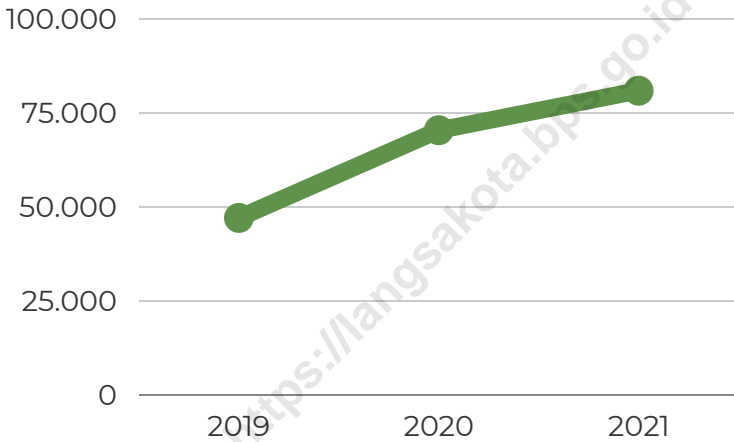
Sumber/Source: Kantor Pertanahan Kota Langsa/National Land Agency of Langsa Municipality

# 05

## PERTANIAN, KEHUTANAN, PETERNAKAN, DAN PERIKANAN

*Agriculture, Forestry, Livestock, and Fishery*

Perkembangan jumlah pemotongan ternak itik di Kota Langsa



Kecamatan dengan jumlah pemotongan ternak itik terbesar pada tahun 2021 adalah Langsa Kota



Sumber: Dinas Pangan, Pertanian, Kelautan, dan Perikanan Kota Langsa



**PENJELASAN TEKNIS**

1. Lahan sawah adalah lahan pertanian yang berpetak-petak dan dibatasi oleh pematang (galengan), saluran untuk menahan/ menyalurkan air, yang biasanya ditanami padi sawah tanpa memandang dari mana diperoleh atau status lahan tersebut. Lahan yang dimaksud termasuk lahan yang terdaftar di Pajak Bumi Bangunan, luran Pembangunan Daerah, lahan bengkok, lahan serobotan, lahan rawa yang ditanami padi dan lahan bekas tanaman tahunan yang telah dijadikan sawah, baik yang ditanami padi, palawija atau tanaman semusim lainnya.
2. Tegall/Kebun adalah lahan pertanian bukan sawah (lahan kering) yang ditanami tanaman semusim atau tahunan dan terpisah dengan halaman sekitar rumah serta penggunaannya tidak berpindah pindah.
3. Ladang/Huma adalah lahan pertanian bukan sawah (lahan kering) yang biasanya ditanami tanaman semusim dan penggunaannya hanya semusim atau dua musim, kemudian akan ditinggalkan bila sudah tidak subur lagi (berpindah-pindah). Kemungkinan lahan ini beberapa tahun kemudian akan dikerjakan kembali jika sudah subur.

**TECHNICAL NOTES**

1. *Wetland is agricultural land that separated by small dykes to resist water, where the main crop is usually wetland paddy without considering where it is got from or the status of the land. It includes the land that is registered at land income tax office, regional development contribution, 'bengkok' land, illegal ownership, swamps for rice cultivation, and annual crop land mark that has been used as rice field, which are both planted with paddy, secondary crops or the other seasonal crops.*
2. *Dry field/Garden is an dryland (unirrigated land) which is planted with seasonal or annual crops and separately from the yard around the house without shifting*
3. *Unirrigated agricultural field / Shifting cultivation land is dryland (unirrigated land) that usually is cultivated for seasonal crops and utilized only for one or two seasons, then it will be left when it is not fertile (shifting). Maybe, this land will be used again in a few years if it has been fertile.*

- |   |   |
|---|---|
| <p>4. Lahan yang sementara tidak diusahakan adalah lahan yang biasanya diusahakan tetapi untuk sementara (lebih dari 1 (satu) tahun tetapi kurang dari atau sama dengan 2 (dua) tahun) tidak diusahakan, termasuk lahan sawah yang tidak diusahakan selama lebih dari 2 (dua) tahun.</p>  | <p>4. <i>Temporarily unused land is land that is regularly used but temporarily (more than a year but less or equal than two years) is unused, it includes wetland that is not cultivated more than two years.</i></p>  |
| <p>5. Data pokok tanaman pangan yang dikumpulkan adalah luas panen dan produktivitas (hasil per hektar). Produksi tanaman pangan merupakan hasil perkalian antara luas panen dengan produktivitas. Pengumpulan data luas panen dilakukan setiap bulan dengan pendekatan area kecamatan di seluruh wilayah Indonesia. Pengumpulan data produktivitas dilakukan melalui pengukuran langsung pada plot ubinan berukuran 2½ m x 2½ m. Pengumpulan data produktivitas dilakukan setiap subround (empat bulanan) pada waktu panen petani.</p> | <p>5. <i>The main food crops data collected consists of harvested area and productivity (yield per hectare). Food crops production is generated by harvested area multiplied by productivity. The harvested area data is collected every month using sub district area approach in all sub district in Indonesia. The productivity data collection is conducted by a direct measurement in 2½m x 2½m crop cutting plot. The productivity measurement is conducted in every subround (four monthly) at the time when farmers are harvesting their crops.</i></p> |
| <p>6. Data produksi padi dan palawija yang disajikan adalah dalam kualitas: gabah kering giling (padi), pipilan kering (jagung), biji kering (kedelai dan kacang tanah), dan umbi basah (ubi kayu dan ubi jalar).</p>   | <p>6. <i>Production of paddy and secondary crops data are presented in the form of: dry unhusked rice (paddy), dry loose maize (maize), dry shells crops (soybeans and peanuts), and fresh roots (cassava and sweet potatoes).</i></p>  |
| <p>7. Tanaman sayuran dan buah-buahan semusim<br/>Tanaman sayuran semusim</p>   | <p>7. <i>Seasonal vegetable and fruit plants Seasonal vegetable plants are plants which are the sources of</i></p>  |

adalah tanaman sumber vitamin, garam mineral dan lain-lain yang dikonsumsi dari bagian tanaman yang berupa daun, bunga, buah, dan umbinya, yang berumur kurang dari satu tahun.

*vitamin, mineral salt, etc, consumed from the part of the plant in the form of leaf, flower, fruit, and root with the age of less than one year.*

8. Tanaman buah-buahan semusim adalah tanaman sumber vitamin, garam mineral, dan lain-lain yang dikonsumsi dari bagian tanaman yang berupa buah, berumur kurang dari satu tahun, tidak berbentuk pohon/rumpun tetapi berbentuk pohon/rumpun tetapi menjalar dan berbatang lunak.

8. *Seasonal fruit plants are plants which are the sources of vitamin, mineral salt, etc, consumed from the part of the plant in the form of fruits. These plants are creeps with the age of less than one year.*

9. Tanaman buah-buahan dan sayuran tahunan  
Tanaman buah-buahan tahunan adalah tanaman sumber vitamin, garam mineral, dan lain-lain yang dikonsumsi dari bagian tanaman yang berupa buah dan merupakan tanaman tahunan. Tanaman sayuran tahunan adalah tanaman sumber vitamin, garam mineral, dan lain-lain yang dikonsumsi dari bagian tanaman yang berupa daun dan atau buah yang berumur lebih dari satu tahun.

9. *Annual fruit and vegetable plants Annual fruit plants are plants which are the sources of vitamin, contained mineral salt, etc, consumed from the part of plant in the form of fruit and more than one year of age. Annual vegetable plants are plants which are the sources of vitamin, contained mineral salt, etc, consumed from the part of the plant in the form of vegetable and more than one year of age.*

10. Tanaman biofarmaka adalah tanaman yang bermanfaat untuk obat-obatan, kosmetik, dan kesehatan yang dikonsumsi atau digunakan dari bagian-bagian tanaman seperti daun, batang, buah, umbi (rimpang) ataupun akar.

10. *Medicinal plants are plants which are useful for medicine. It is consumed from part of the plant such as leaf, flower, fruit, tuber, and root.*

- |   |  |
|---|--|
| <p>11. Tanaman hias adalah tanaman yang mempunyai nilai keindahan baik bentuk, warna daun, tajuk maupun bunganya, sering digunakan untuk penghias pekarangan dan lain sebagainya.</p>   | <p>11. <i>Ornamental plants are plants which have a beauty value, either in shape, colour of leaf or crown of flower, and they are often used as a yard decorator.</i></p>   |
| <p>12. Luas panen tanaman hortikultura adalah luas tanaman sayuran, buah-buahan, biofarmaka, dan tanaman hias yang diambil hasilnya/dipanen pada periode pelaporan.</p>   | <p>12. <i>Harvested area of horticulture is area which vegetable, fruit, medicinal and ornamental plant of crop harvested during the period of report.</i></p>   |
| <p>13. Luas panen untuk tanaman sayuran adalah luas tanaman yang dipanen sekaligus/habis/dibongkar dan luas tanaman yang dipanen berkali-kali (lebih dari satu kali)/belum habis.</p>   | <p>13. <i>Harvested area of vegetables is area of entirely plant harvested/demolished and plant harvested several times/undemolished.</i></p>  |
| <p>14. Tanaman yang dipanen sekaligus/habis/dibongkar adalah tanaman yang sehabis panen langsung dibongkar/dicabut, terdiri dari bawang merah, bawang putih, bawang daun, kentang, kol/kubis, kembang kol, petsai/sawi, wortel, lobak, dan kacang merah.</p>                                      | <p>14. <i>Entirely plants harvested/demolished are plants usually harvested once and demolished to be substituted by other plants, consisting of: shallots, garlic, leeks, potato, cabbage, cauli flower, mustard green, carrots, chinese radish, and red kidney beans.</i></p>                                  |
| <p>15. Tanaman yang dipanen berkali-kali (lebih dari satu kali)/belum habis adalah tanaman yang pemanenannya lebih dari satu kali dan biasanya dibongkar apabila panen terakhir sudah tidak memadai lagi, terdiri dari: kacang panjang, cabe besar, cabe rawit, jamur, tomat, terung, buncis,</p> | <p>15. <i>Plants harvested several times/undemolished are plants usually harvested more than once and demolished in the case that the last harvest was economically not profitable. They consist of: yard long beans, chili, small chili, mushroom, tomatoes, eggplant, french beans, cucumber, pumpkin/</i></p> |



ketimun, labu siam, kangkung, bayam, melon, semangka, dan blewah.

*chajota, swamp cabbage, spinach, melon, watermelon, and blewah.*

16. Produksi hortikultura adalah hasil menurut bentuk produk dari setiap tanaman sayuran, buah-buahan, biofarmaka dan tanaman hias yang diambil berdasarkan luas yang dipanen/tanaman yang menghasilkan pada bulan/triwulan laporan.

16. *Horticulture production is the standard production quantity form of vegetable, fruit, medicinal and ornamental plant based on harvested area/the number of production plants reported monthly/quarterly.*

<https://langsakota.bps.go.id>

## ULASAN

Subkategori perikanan merupakan salah satu subkategori yang menjadi penopang ekonomi penduduk Kota Langsa. Jumlah nelayan Kota Langsa pada tahun 2020 sebanyak 1 508 orang meningkat dibandingkan tahun 2019 yang berjumlah 1 412 orang.

Produksi sayur-sayuran di Kota Langsa tidak terlalu besar, komoditi dengan produksi tertinggi adalah cabe dan semangka.

Populasi ternak terbesar di Kota Langsa adalah sapi dan kambing. Masing-masing berjumlah 7 177 ekor sapi dan 8 625 ekor kambing pada Tahun 2020

## DESCRIPTION

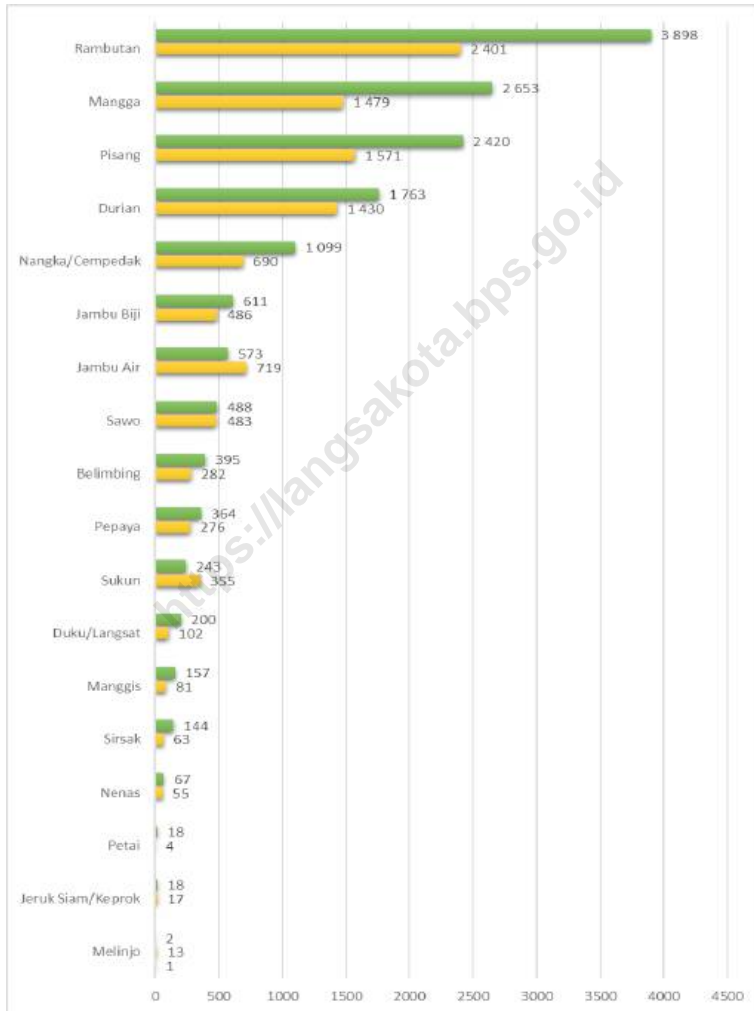
*The fisheries sub-category is one of the sub-categories that supports the economy of the people of Langsa Municipality. The number of fishermen in Langsa Municipality in 2020 was 1 508, an increase compared to 2019 which amounted to 1 412 people.*

*Vegetable production in Langsa Municipality is not too large, the commodities with the highest production was chilies and watermelons.*

*Largest livestock population in Langsa Municipality were cows and goats. Each numbered 7 177 cows and 8 625 goats in 2020.*

**Gambar** 5.1  
**Figures**

**Produksi Buah–Buahan dan Sayuran Tahunan Menurut Jenis Tanaman di Kota Langsa (Kuintal), 2020-2021**  
**Production of Annual Fruits and Vegetables by Kind of Plant in Langsa Municipality (Quintal), 2020-2021**



Sumber/Source: BPS, Statistik Pertanian Hortikultura SPH/BPS-Statistics Indonesia, Agricultural Statistic for Horticulture SPH

**5.1 HORTIKULTURA**  
**HORTICULTURE**

**Tabel** 5.1.1 **Luas Panen Tanaman Sayuran Menurut Kecamatan dan Jenis Tanaman di Kota Langsa(ha), 2020 dan 2021**  
**Table** 5.1.1 **Harvested Area of Vegetables by Subdistrict and Kind of Plant in Langsa Municipality(ha), 2020 and 2021**

Kecamatan Subdistrict	Bawang Merah Shallot		Cabai Besar Chili/Big Chili	
	2020	2021	2020	2021
(1)	(2)	(3)	(4)	(5)
Langsa Timur	-	-	-	-
Langsa Lama	-	1	-	2
Langsa Barat	-	-	-	-
Langsa Baro	-	-	8	7
Langsa Kota	-	-	-	-
<b>Kota Langsa</b>	<b>-</b>	<b>1</b>	<b>8</b>	<b>9</b>

Lanjutan Tabel/*Continued Table* 5.1.1

Kecamatan Subdistrict	Cabai Rawit <i>Chili/Cayenne Pepper</i>		Kentang <i>Potato</i>	
	2020	2021	2020	2021
(1)	(6)	(7)	(8)	(9)
Langsa Timur	-	-	-	-
Langsa Lama	-	-	-	-
Langsa Barat	-	-	-	-
Langsa Baro	1	4	-	-
Langsa Kota	-	-	-	-
<b>Kota Langsa</b>	<b>1</b>	<b>4</b>	<b>-</b>	<b>-</b>

Lanjutan Tabel/*Continued Table 5.1.1*

Kecamatan Subdistrict	Kubis Cabbage		Tomat Tomato	
	2020	2021	2020	2021
(1)	(6)	(7)	(8)	(9)
Langsa Timur	-	-	-	-
Langsa Lama	-	-	-	-
Langsa Barat	-	-	-	-
Langsa Baro	-	-	-	-
Langsa Kota	-	-	-	-
<b>Kota Langsa</b>	-	-	-	-

Lanjutan Tabel/*Continued Table 5.1.1*

Kecamatan Subdistrict	Bawang Putih Garlic		Kangkung Water Spinach		Semangka Water Melon	
	2020	2021	2020	2021	2020	2021
(1)	(10)	(11)	(12)	(13)	(14)	(15)
Langsa Timur	-	-	-	-	24	28
Langsa Lama	-	-	-	-	-	1
Langsa Barat	-	-	12	3	-	-
Langsa Baro	-	-	-	4	2	1
Langsa Kota	-	-	-	-	-	-
<b>Kota Langsa</b>	<b>-</b>	<b>-</b>	<b>12</b>	<b>7</b>	<b>26</b>	<b>30</b>

Catatan/Notes: Cabai besar mencakup cabai keriting/ *includes curly chilies*

Jamur merupakan penjumlahan dari jamur lainnya, jamur merang, dan jamur tiram/ *mushrooms are the sum of other mushrooms, edible mushrooms, and oyster mushrooms*

Sumber/Source: BPS, Statistik Pertanian Hortikultura SPH/BPS-Statistics Indonesia, *Agricultural Statistic for Horticulture SPH*

**Tabel** 5.1.2 **Produksi Tanaman Sayuran Menurut Kecamatan dan Jenis Tanaman di Kota Langsa (kuintal), 2020 dan 2021**  
**Table** 5.1.2 **Production of Vegetables by Subdistrict and Kind of Plant in Langsa Municipality (quintal), 2020 dan 2021**

Kecamatan Subdistrict	Bawang Merah Shallot		Cabai Besar Chili/Big Chili	
	2020	2021	2020	2021
(1)	(2)	(3)	(4)	(5)
Langsa Timur	-	-	-	-
Langsa Lama	-	10	-	14
Langsa Barat	-	-	-	-
Langsa Baro	-	-	775	381
Langsa Kota	-	-	-	-
<b>Kota Langsa</b>	<b>-</b>	<b>10</b>	<b>775</b>	<b>396</b>



Lanjutan Tabel/*Continued Table* 5.1.2

Kecamatan <i>Subdistrict</i>	Cabai Rawit <i>Chili/Cayenne Pepper</i>		Kentang <i>Potato</i>	
	2020	2021	2020	2021
(1)	(6)	(7)	(8)	(9)
Langsa Timur	-	-	-	-
Langsa Lama	-	-	-	-
Langsa Barat	-	-	-	-
Langsa Baro	112	233	-	-
Langsa Kota	-	-	-	-
<b>Kota Langsa</b>	<b>112</b>	<b>233</b>	<b>-</b>	<b>-</b>

Lanjutan Tabel/*Continued Table 5.1.2*

Kecamatan Subdistrict	Kubis Cabbage		Tomat Tomato	
	2020	2021	2020	2021
(1)	(6)	(7)	(8)	(9)
Langsa Timur	-	-	-	-
Langsa Lama	-	-	-	-
Langsa Barat	-	-	-	-
Langsa Baro	-	-	-	-
Langsa Kota	-	-	-	-
<b>Kota Langsa</b>	-	-	-	-

Lanjutan Tabel/*Continued Table* 5.1.2

Kecamatan <i>Subdistrict</i>	Bawang Putih <i>Garlic</i>		Kangkung <i>Water Spinach</i>		Semangka <i>Water Melon</i>	
	2020	2021	2020	2021	2020	2021
(1)	(10)	(11)	(12)	(13)	(14)	(15)
Langsa Timur	-	-	-	-	500	4 200
Langsa Lama	-	-	-	-	-	400
Langsa Barat	-	-	24	6	-	-
Langsa Baru	-	-	-	142	210	200
Langsa Kota	-	-	-	-	-	-
<b>Kota Langsa</b>	-	-	<b>24</b>	<b>148</b>	<b>710</b>	<b>4 800</b>

Catatan/Notes: Cabai besar mencakup cabai keriting/ *includes curly chilies*

Jamur merupakan penjumlahan dari jamur lainnya, jamur merang, dan jamur tiram/ *mushrooms are the sum of other mushrooms, edible mushrooms, and oyster mushrooms*

Sumber/Source: BPS, Statistik Pertanian Hortikultura SPH/BPS-Statistics Indonesia, Agricultural Statistic for Horticulture SPH

**Tabel**  
**Table** 5.1.3

**Luas Panen Tanaman Sayuran dan Buah–Buahan Semusim Menurut Jenis Tanaman di Kota Langsa, 2019- 2021**  
**Harvested Area of Seasonal Vegetables and Fruits by Kind of Plant in Langsa Municipality (ha), 2019- 2021**

Jenis Tanaman Kind of Plants	Satuan Unit	2019	2020	2021
(1)	(2)	(3)	(4)	(5)
Bawang Daun/ Scallion	ha/ ha	-	-	-
Bawang Merah/ Shallots	ha/ ha	-	-	1
Bawang Putih/ Garlic	ha/ ha	-	-	-
Bayam/ Spinach	ha/ ha	-	-	4
Blewah/ Blewah	ha/ ha	-	-	-
Buncis/ string bean	ha/ ha	-	-	-
Cabai Besar/ Chili/Big chili	ha/ ha	6	8	9
Cabai Rawit/ Chili/Cayenne Pepper	ha/ ha	1	1	4
Jamur/ Mushrooms	m2/ m2	-	-	-
Kacang Merah/ Red Beans	ha/ ha	-	-	-
Kacang Panjang/ Long Beans	ha/ ha	-	1	4
Kangkung/ Water Spinach	ha/ ha	12	12	7
Kembang Kol/ Cauliflower	ha/ ha	-	-	-
Kentang/ Potato	ha/ ha	-	-	-
Ketimun/ Cucumber	ha/ ha	-	4	4
Kubis/ Cabbage	ha/ ha	-	-	-
Labu Siam/ Chayote	ha/ ha	-	-	-
Lobak/ Radish	ha/ ha	-	-	-
Melon/ Melon	ha/ ha	-	-	-
Paprika/ Bell Pepper	ha/ ha	-	-	-
Petsai/Sawi/ Chinese Cabbage/mustard green	ha/ ha	-	-	1
Semangka/ Water Melon	ha/ ha	14	26	30
Stroberi/ Strawberry	ha/ ha	-	-	-
Terung/ Eggplant	ha/ ha	1	1	2
Tomat/ Tomato	ha/ ha	-	-	-
Wortel/ Carrot	ha/ ha	-	-	-

Catatan/Notres: Cabai besar mencakup cabai keriting/ includes curly chilies

Jamur merupakan penjumlahan dari jamur lainnya, jamur merang, dan jamur tiram/ mushrooms are the sum of other mushrooms, edible mushrooms, and oyster mushrooms

Sumber/Source: BPS, Statistik Pertanian Hortikultura SPH/BPS-Statistics Indonesia, Agricultural Statistic for Horticulture SPH

**Tabel**  
**Table** 5.1.4

**Produksi Tanaman Sayuran dan Buah–Buahan Semusim  
Menurut Jenis Tanaman di Kota Langsa, 2019 - 2021**  
*Production of Seasonal Vegetables and Fruits by Kind of  
Plant in Langsa Municipality, 2019 - 2021*

Jenis Tanaman <i>Kind of Plants</i>	Satuan <i>Unit</i>	2019	2020	2021
(1)	(2)	(3)	(4)	(5)
Bawang Daun/ <i>Scallion</i>	<i>kw/ qui</i>	-	-	-
Bawang Merah/ <i>Shallots</i>	<i>kw/ qui</i>	-	-	10
Bawang Putih/ <i>Garlic</i>	<i>kw/ qui</i>	-	-	-
Bayam/ <i>Spinach</i>	<i>kw/ qui</i>	-	-	78
Blewah/ <i>Blewah</i>	<i>kw/ qui</i>	-	-	-
Buncis/ <i>string bean</i>	<i>kw/ qui</i>	-	-	-
Cabai Besar/ <i>Chili/Big chili</i>	<i>kw/ qui</i>	776	775	396
Cabai Rawit/ <i>Chili/Cayenne Pepper</i>	<i>kw/ qui</i>	142	112	233
Jamur/ <i>Mushrooms</i>	<i>kg/ kg</i>	-	-	-
Kacang Merah/ <i>Red Beans</i>	<i>kw/ qui</i>	-	-	-
Kacang Panjang/ <i>Long Beans</i>	<i>kw/ qui</i>	-	150	501
Kangkung/ <i>Water Spinach</i>	<i>kw/ qui</i>	24	24	148
Kembang Kol/ <i>Cauliflower</i>	<i>kw/ qui</i>	-	-	-
Kentang/ <i>Potato</i>	<i>kw/ qui</i>	-	-	-
Ketimun/ <i>Cucumber</i>	<i>kw/ qui</i>	-	470	466
Kubis/ <i>Cabbage</i>	<i>kw/ qui</i>	-	-	-
Labu Siam/ <i>Chayote</i>	<i>kw/ qui</i>	-	-	-
Lobak/ <i>Radish</i>	<i>kw/ qui</i>	-	-	-
Melon/ <i>Melon</i>	<i>kw/ qui</i>	-	-	-
Paprika/ <i>Bell Pepper</i>	<i>kw/ qui</i>	-	-	-
Petsai/Sawi/ <i>Chinese Cabbage/mustard green</i>	<i>kw/ qui</i>	-	-	21
Semangka/ <i>Water Melon</i>	<i>kw/ qui</i>	3 602	710	4 800
Stroberi/ <i>Strawberry</i>	<i>kw/ qui</i>	-	-	-
Terung/ <i>Eggplant</i>	<i>kw/ qui</i>	53	40	58
Tomat/ <i>Tomato</i>	<i>kw/ qui</i>	-	-	-
Wortel/ <i>Carrot</i>	<i>kw/ qui</i>	-	-	-

Catatan/Notres: Cabai besar mencakup cabai keriting/ *includes curly chilies*  
Jamur merupakan penjumlahan dari jamur lainnya, jamur merang, dan jamur tiram/ *mushrooms are the sum of other mushrooms, edible mushrooms, and oyster mushrooms*

Sumber/Source: BPS, Statistik Pertanian Hortikultura SPH/BPS-Statistics Indonesia, *Agricultural Statistic for Horticulture SPH*

**Tabel**  
**Table** 5.1.5

**Luas Panen Tanaman Biofarmaka Menurut Kecamatan dan Jenis Tanaman di Kota Langsa (m<sup>2</sup>), 2020 - 2021**  
**Harvested Area of Medicinal Plants by Subdistrict and Kind of Plant in Langsa Municipality (m<sup>2</sup>), 2020 - 2021**

Kecamatan Subdistrict	Jahe/Ginger		Laos/Lengkuas/Galanga	
	2020	2021	2020	2021
(1)	(2)	(3)	(4)	(5)
Langsa Timur	-	-	-	-
Langsa Lama	-	55	-	-
Langsa Barat	-	-	-	-
Langsa Baro	-	3	-	-
Langsa Kota	-	-	-	-
<b>Kota Langsa</b>	-	<b>58</b>	-	-

Lanjutan Tabel/*Continued Table* 5.1.5

Kecamatan Subdistrict	Kencur/ <i>East Indian Galangal</i>		Kunyit/ <i>Turmeric</i>	
	2020	2021	2020	2021
(1)	(6)	(7)	(8)	(9)
Langsa Timur	–	–	–	–
Langsa Lama	–	–	–	–
Langsa Barat	–	–	–	–
Langsa Baro	–	–	–	–
Langsa Kota	–	–	–	–
<b>Kota Langsa</b>	–	–	–	–

Catatan/Notres: Angka Sementara (ASEM)/ *Preliminary Figures*

Sumber/Source: BPS, Statistik Pertanian Hortikultura SPH/*BPS-Statistics Indonesia, Agricultural Statistic for Horticulture SPH*

**Tabel** 5.1.6 **Produksi Tanaman Biofarmaka Menurut Kecamatan dan Jenis Tanaman di Kota Langsa (kg), 2020 - 2021**  
**Table** **Production of Medicinal Plants by Subdistrict and Kind of Plant in Langsa Municipality (kg) 2020 - 2021**

Kecamatan Subdistrict	Jahe/Ginger		Laos/Lengkuas/Galanga	
	2020	2021	2020	2021
(1)	(2)	(3)	(4)	(5)
Langsa Timur	-	-	-	-
Langsa Lama	-	825	-	-
Langsa Barat	-	-	-	-
Langsa Baro	-	45	-	-
Langsa Kota	-	-	-	-
<b>Kota Langsa</b>	<b>-</b>	<b>870</b>	<b>-</b>	<b>-</b>



Lanjutan Tabel/*Continued Table* 5.1.6

Kecamatan Subdistrict	Kencur/ <i>East Indian Galangal</i>		Kunyit/ <i>Turmeric</i>	
	2020	2021	2020	2021
(1)	(6)	(7)	(8)	(9)
Langsa Timur	–	–	–	–
Langsa Lama	–	–	–	–
Langsa Barat	–	–	–	–
Langsa Baro	–	–	–	–
Langsa Kota	–	–	–	–
<b>Kota Langsa</b>	–	–	–	–

Catatan/Notas: Angka Sementara (ASEM)/ *Preliminary Figures*

Sumber/Source: BPS, Statistik Pertanian Hortikultura SPH/BPS-Statistics Indonesia, *Agricultural Statistic for Horticulture SPH*

**Tabel** 5.1.7 **Luas Panen Tanaman Biofarmaka Menurut Jenis Tanaman di Kota Langsa, 2019 - 2021**  
**Table** 5.1.7 **Harvested Area of Medicinal Plants by Kind of Plant in Langsa Municipality, 2019 - 2021**

Jenis Tanaman Kind of Plants	Satuan Unit	2019	2020	2021
(1)	(2)	(3)	(4)	(5)
Dlingo/Dringo/ Sweet Root/Calamus	m2/ m2	-	-	-
Jahe/ Ginger	m2/ m2	-	-	58
Kapulaga/ Java Cardamon	m2/ m2	-	-	-
Keji Beling/Kecibeling/ <i>Strobilanthes crisp</i> a	m2/ m2	-	-	-
Kencur/ East Indian Galangal	m2/ m2	-	-	-
Kunyit/ Turmeric	m2/ m2	-	-	-
Laos/Lengkuas/ Galanga	m2/ m2	-	-	-
Lempuyang/ <i>Zingiber Aromaticum</i>	m2/ m2	-	-	-
Lidah Buaya/ <i>Oliviera</i>	m2/ m2	-	-	-
Mahkota Dewa/ God's Crown	pohon/ tree	-	-	-
Mengkudu/Pace/ Indian Mulberry	pohon/ tree	-	-	2
Sambiloto/ King of Bitter	m2/ m2	-	-	-
Temuireng/ Black Turmeric	m2/ m2	-	-	-
Temukunci/ Chinese Keys	m2/ m2	-	-	-
Temulawak/ Java Turmeric	m2/ m2	-	-	-

Catatan/Notas: Angka Sementara (ASEM)/ Preliminary Figures

Sumber/Source: BPS, Statistik Pertanian Hortikultura SPH/BPS-Statistics Indonesia, Agricultural Statistic for Horticulture SPH

**Tabel** 5.1.8 **Produksi Tanaman Biofarmaka Menurut Jenis Tanaman di Kota Langsa, 2019 - 2021**  
**Table** 5.1.8 **Production of Medicinal Plants by Kind of Plant in Langsa Municipality, 2019 - 2021**

Jenis Tanaman <i>Kind of Plants</i>	Satuan <i>Unit</i>	2019	2020	2021
(1)	(2)	(3)	(4)	(5)
Dlingo/Dringo/ <i>Sweet Root/Calamus</i>	kg/ kg	-	-	-
Jahe/ <i>Ginger</i>	kg/ kg	-	-	870
Kapulaga/ <i>Java Cardamon</i>	kg/ kg	-	-	-
Keji Beling/Kecibeling/ <i>Strobilanthes crisper</i>	kg/ kg	-	-	-
Kencur/ <i>East Indian Galangal</i>	kg/ kg	-	-	-
Kunyit/ <i>Turmeric</i>	kg/ kg	-	-	-
Laos/Lengkuas/ <i>Galanga</i>	kg/ kg	-	-	-
Lempuyang/ <i>Zingiber Aromaticum</i>	kg/ kg	-	-	-
Lidah Buaya/ <i>Oliviera</i>	kg/ kg	-	-	-
Mahkota Dewa/ <i>God's Crown</i>	kg/ kg	-	-	-
Mengkudu/Pace/ <i>Indian Mulberry</i>	kg/ kg	-	-	20
Sambiloto/ <i>King of Bitter</i>	kg/ kg	-	-	-
Temuireng/ <i>Black Turmeric</i>	kg/ kg	-	-	-
Temukunci/ <i>Chinese Keys</i>	kg/ kg	-	-	-
Temulawak/ <i>Java Turmeric</i>	kg/ kg	-	-	-

Catatan/Notes: Angka Sementara (ASEM)/ *Preliminary Figures*

Sumber/Source: BPS, Statistik Pertanian Hortikultura SPH/BPS-*Statistics Indonesia, Agricultural Statistic for Horticulture SPH*

**Tabel** 5.1.9 **Luas Panen Tanaman Hias Menurut Kecamatan dan Jenis Tanaman di Kota Langsa (m<sup>2</sup>), 2020 dan 2021**  
**Harvested Area of Ornamental Plants by Subdistrict and Kind of Plant in Langsa Municipality (m<sup>2</sup>), 2020 and 2021**

Kecamatan Subdistrict	Anggrek/ <i>Orchid</i>		Krisan/ <i>Chrysantemum</i>		Mawar/ <i>Rose</i>	
	2020	2021	2020	2021	2020	2021
(1)	(10)	(11)	(12)	(13)	(14)	(15)
Langsa Timur	-	-	-	-	-	-
Langsa Lama	-	-	-	-	-	-
Langsa Barat	53	20	-	-	34	10
Langsa Baro	-	-	-	-	-	-
Langsa Kota	-	-	-	-	-	94
<b>Kota Langsa</b>	<b>53</b>	<b>20</b>	<b>-</b>	<b>-</b>	<b>34</b>	<b>104</b>

Lanjutan Tabel/*Continued Table* 5.1.9

Kecamatan Subdistrict	Sedap Malam/ Tuberose		Pakis/ Leather Leaf Fern		Sri Rejeki/ Aglaonema	
	2020	2021	2020	2021	2020	2021
(1)	(10)	(11)	(12)	(13)	(14)	(15)
Langsa Timur	-	-	-	-	-	-
Langsa Lama	-	-	-	-	-	-
Langsa Barat	-	-	25	21	47	14
Langsa Baro	-	-	-	-	-	-
Langsa Kota	-	-	-	77	-	100
<b>Kota Langsa</b>	<b>-</b>	<b>-</b>	<b>25</b>	<b>98</b>	<b>47</b>	<b>114</b>

Catatan/Notres: Angka Sementara (ASEM)/ Preliminary Figures

Sumber/Source: BPS, Statistik Pertanian Hortikultura SPH/BPS-Statistics Indonesia, Agricultural Statistic for Horticulture SPH

**Tabel**  
**Table** 5.1.10

**Produksi Tanaman Hias Menurut Kecamatan dan Jenis Tanaman di Kota Langsa (tangkai), 2020 dan 2021**  
**Production of Ornamental Plants by Subdistrict and Kind of Plant (stalks) in Langsa Municipality, 2020 and 2021**

Kecamatan Subdistrict	Anggrek/ <i>Orchid</i>		Krisan/ <i>Chrysantemum</i>		Mawar/ <i>Rose</i>	
	2020	2021	2020	2021	2020	2021
(1)	(10)	(11)	(12)	(13)	(14)	(15)
Langsa Timur	-	-	-	-	-	-
Langsa Lama	-	-	-	-	-	-
Langsa Barat	81	62	-	-	43	24
Langsa Baro	-	-	-	-	-	-
Langsa Kota	-	-	-	-	-	171
<b>Kota Langsa</b>	<b>81</b>	<b>62</b>	<b>-</b>	<b>-</b>	<b>43</b>	<b>195</b>

Lanjutan Tabel/*Continued Table* 5.1.10

Kecamatan <i>Subdistrict</i>	Sedap Malam/ <i>Tuberose</i>		Pakis/ <i>Leather Leaf Fern</i>		Sri Rejeki/ <i>Aglaonema</i>	
	2020	2021	2020	2021	2020	2021
(1)	(10)	(11)	(12)	(13)	(14)	(15)
Langsa Timur	-	-	-	-	-	-
Langsa Lama	-	-	-	-	-	-
Langsa Barat	-	-	48	21	67	14
Langsa Baru	-	-	-	-	-	-
Langsa Kota	-	-	-	111	-	100
<b>Kota Langsa</b>	<b>-</b>	<b>-</b>	<b>48</b>	<b>132</b>	<b>67</b>	<b>114</b>

Catatan/Notres: Angka Sementara (ASEM)/ *Preliminary Figures*

Sumber/Source: BPS, Statistik Pertanian Hortikultura SPH/BPS-Statistics Indonesia, *Agricultural Statistic for Horticulture SPH*

**Tabel**  
**Table** 5.1.11

**Luas Panen Tanaman Hias Menurut Jenis Tanaman di Kota Langsa, 2019-2021**  
**Harvested Area of Ornamental Plants by Kind of Plant in Langsa Municipality, 2019-2021**

Jenis Tanaman <i>Kind of Plants</i>	Satuan <i>Unit</i>	2019	2020	2021
(1)	(2)	(3)	(4)	(5)
Anggrek/ <i>Orchid</i>	m2/ m2	20	53	20
Anthurium Bunga/ <i>Flamingo Lily Flower</i>	m2/ m2	2	14	62
Anthurium Daun/ <i>Anthurium</i>	m2/ m2	4	12	-
Anyelir/ <i>Carnation</i>	m2/ m2	-	-	-
Balanceng/ <i>Dieffenbacia</i>	m2/ m2	18	18	-
Dracaena/ <i>Dracaena</i>	m2/ m2	-	-	35
Euphorbia/ <i>Euphorbia</i>	m2/ m2	44	44	-
Gladiol/ <i>Gladiol</i>	m2/ m2	-	-	-
Hanjuang/ <i>Cordyline</i>	m2/ m2	-	-	52
Herbras/ <i>Gerbera</i>	m2/ m2	-	-	-
Kamboja Jepang/ <i>Adenium</i>	m2/ m2	3	25	-
Keladi Hias/ <i>Caladium</i>	m2/ m2	-	30	-
Krisan/ <i>Chrysantemum</i>	m2/ m2	-	-	-
Mawar/ <i>Rose</i>	m2/ m2	9	34	104
Melati/ <i>Jasmine</i>	m2/ m2	3	17	116
Monstera/ <i>Monstera</i>	m2/ m2	-	-	-
Pakis/ <i>Leather Leaf Fern</i>	m2/ m2	25	25	98
Palem/ <i>Palm</i>	pohon/ <i>tree</i>	3	12	25
Pedang-Pedangan/ <i>Sansevieria</i>	m2/ m2	21	34	94
Philodendron/ <i>Philodendron</i>	m2/ m2	31	31	45
Pisang-Pisangan/ <i>Heliconia</i>	m2/ m2	12	12	42
Sedap Malam/ <i>Tuberose</i>	m2/ m2	-	-	-
Soka/ <i>Ixora</i>	m2/ m2	-	-	77
Sri Rejeki/ <i>Aglaonema</i>	m2/ m2	8	47	114

Catatan/Notas: Angka Sementara (ASEM)/ *Preliminary Figures*

Sumber/Source: BPS, Statistik Pertanian Hortikultura SPH/BPS-*Statistics Indonesia, Agricultural Statistic for Horticulture SPH*



**Tabel**  
**Table** 5.1.12

**Produksi Tanaman Hias Menurut Jenis Tanaman di Kota Langsa, 2019-2021**  
**Production of Ornamental Plants by Kind of Plant in Langsa Municipality, 2019-2021**

Jenis Tanaman <i>Kind of Plants</i>	Satuan <i>Unit</i>	2019	2020	2021
(1)	(2)	(3)	(4)	(5)
Anggrek/ <i>Orchid</i>	tangkai/ <i>stalks</i>	73	81	62
Anthurium Bunga/ <i>Flamingo Lily Flower</i>	tangkai/ <i>stalks</i>	13	22	96
Anthurium Daun/ <i>Anthurium</i>	pohon/ <i>tree</i>	4	14	-
Anyelir/ <i>Carnation</i>	tangkai/ <i>stalks</i>	-	-	-
Balaceng/ <i>Dieffenbacia</i>	pohon/ <i>tree</i>	18	34	-
Dracaena/ <i>Dracaena</i>	pohon/ <i>tree</i>	-	-	45
Euphorbia/ <i>Euphorbia</i>	pohon/ <i>tree</i>	44	44	-
Gladiol/ <i>Gladiol</i>	tangkai/ <i>stalks</i>	-	-	-
Hanjuang/ <i>Cordyline</i>	pohon/ <i>tree</i>	-	-	62
Herbras/ <i>Gerbera</i>	tangkai/ <i>stalks</i>	-	-	-
Kamboja Jepang/ <i>Adenium</i>	pohon/ <i>tree</i>	14	35	-
Keladi Hias/ <i>Caladium</i>	pohon/ <i>tree</i>	-	35	-
Krisan/ <i>Chrysantemum</i>	tangkai/ <i>stalks</i>	-	-	-
Mawar/ <i>Rose</i>	tangkai/ <i>stalks</i>	15	43	195
Melati/ <i>Jasmine</i>	kg/ <i>kg</i>	6	17	145
Monstera/ <i>Monstera</i>	pohon/ <i>tree</i>	-	-	-
Pakis/ <i>Leather Leaf Fern</i>	pohon/ <i>tree</i>	25	48	132
Palem/ <i>Palm</i>	pohon/ <i>tree</i>	3	12	25
Pedang-Pedangan/ <i>Sansevieria</i>	rumpun/ <i>clumps</i>	39	48	94
Philodendron/ <i>Philodendron</i>	pohon/ <i>tree</i>	31	58	61
Pisang-Pisangan/ <i>Heliconia</i>	tangkai/ <i>stalks</i>	12	21	67
Sedap Malam/ <i>Tuberose</i>	tangkai/ <i>stalks</i>	-	-	-
Soka/ <i>Ixora</i>	pohon/ <i>tree</i>	-	-	77
Sri Rejeki/ <i>Aglaonema</i>	pohon/ <i>tree</i>	15	67	114

Catatan/Notes: Angka Sementara (ASEM)/ *Preliminary Figures*

Sumber/Source: BPS, Statistik Pertanian Hortikultura SPH/BPS-*Statistics Indonesia, Agricultural Statistic for Horticulture SPH*

**Tabel** 5.1.13 **Produksi Buah-buahan Menurut Kecamatan dan Jenis Tanaman di Kota Langsa, 2020 dan 2021**  
**Table** 5.1.13 **Production of Fruits by Subdistrict and Kind of Plant in Langsa Municipality, 2020 and 2021**

Kecamatan Subdistrict	Mangga/Mango (kw/qui)		Durian/Durian (kw/qui)	
	2020	2021	2020	2021
(1)	(2)	(3)	(4)	(5)
Langsa Timur	106	81	27	45
Langsa Lama	124	269	866	652
Langsa Barat	590	732	31	27
Langsa Baro	637	1 550	506	1 040
Langsa Kota	22	20	-	-
<b>Kota Langsa</b>	<b>1 479</b>	<b>2 653</b>	<b>1 430</b>	<b>1 763</b>

Lanjutan Tabel/*Continued Table* 5.1.13

Kecamatan Subdistrict	Jeruk Siam/Kepron Orange/Tangerine (kw/ qui)		Pisang/Banana (kw/ qui)	
	2020	2021	2020	2021
(1)	(6)	(7)	(8)	(9)
Langsa Timur	-	-	195	342
Langsa Lama	-	-	81	202
Langsa Barat	17	18	785	1 691
Langsa Baru	-	-	506	180
Langsa Kota	-	-	4	6
<b>Kota Langsa</b>	<b>17</b>	<b>18</b>	<b>1 571</b>	<b>2 420</b>

Lanjutan Tabel/Continued Table 5.1.13

Kecamatan Subdistrict	Pepaya/Papaya (kw/qui)		Salak/Salacca (kw/qui)	
	2020	2021	2020	2021
(1)	(10)	(11)	(12)	(13)
Langsa Timur	62	82	—	—
Langsa Lama	61	50	—	—
Langsa Barat	72	152	—	—
Langsa Baro	78	77	—	—
Langsa Kota	3	4	—	—
<b>Kota Langsa</b>	<b>276</b>	<b>364</b>	<b>—</b>	<b>—</b>

Lanjutan Tabel/*Continued Table* 5.1.13

Kecamatan Subdistrict	Jeruk Besar/ <i>Pomelo</i> ( <i>kw/qui</i> )		Rambutan/ <i>Rambutan</i> ( <i>kw/qui</i> )	
	2020	2021	2020	2021
(1)	(10)	(11)	(12)	(13)
Langsa Timur	-	-	700	350
Langsa Lama	5 730	453	1 443	831
Langsa Barat	35	-	97	2 717
Langsa Baru	-	-	156	-
Langsa Kota	-	-	5	0
<b>Kota Langsa</b>	<b>5 765</b>	<b>453</b>	<b>2 401</b>	<b>3 898</b>

Catatan/Notres: Angka Sementara (ASEM)/ *Preliminary Figures*

Sumber/Source: BPS, Statistik Pertanian Hortikultura SPH/BPS-*Statistics Indonesia, Agricultural Statistic for Horticulture SPH*

**Tabel**  
**Table** 5.1.14

**Produksi Buah–Buahan dan Sayuran Tahunan Menurut Jenis Tanaman di Kota Langsa, 2019-2020**  
**Production of Annual Fruits and Vegetables by Kind of Plant in Langsa Municipality, 2019-2020**

Jenis Tanaman <i>Kind of Plants</i>	Satuan <i>Unit</i>	2019	2020	2021
(1)	(2)			
Alpukat/ <i>Avocado</i>	kw/ <i>qui</i>	-	-	-
Anggur/ <i>Grape</i>	kw/ <i>qui</i>	-	-	-
Apel/ <i>Apple</i>	kw/ <i>qui</i>	-	-	-
Belimbing/ <i>Star Fruit</i>	kw/ <i>qui</i>	269	282	395
Duku/Langsak/Kokosan/ <i>Duku</i>	kw/ <i>qui</i>	114	102	200
Durian/ <i>Durian</i>	kw/ <i>qui</i>	694	1 430	1 763
Jambu Air/ <i>Water Apple</i>	kw/ <i>qui</i>	477	719	573
Jambu Biji/ <i>Guava</i>	kw/ <i>qui</i>	562	486	611
Jengkol/ <i>Jengkol</i>	kw/ <i>qui</i>	-	-	-
Jeruk Besar/ <i>Pomelo</i>	kw/ <i>qui</i>	122	5 765	453
Jeruk Siam/Keprok/ <i>Orange/Tangerine</i>	kw/ <i>qui</i>	12	17	18
Mangga/ <i>Mango</i>	kw/ <i>qui</i>	1 061	1 479	2 653
Manggis/ <i>Mangosteen</i>	kw/ <i>qui</i>	76	81	157
Markisa/Konyal/ <i>Passion fruit</i>	kw/ <i>qui</i>	-	-	-
Melinjo/ <i>Gnetum/Melinjo</i>	kw/ <i>qui</i>	21	13	2
Nangka/Cempedak/ <i>Jackfruit</i>	kw/ <i>qui</i>	523	690	1 099
Nenas/ <i>Pineapple</i>	kw/ <i>qui</i>	23	55	67
Pepaya/ <i>Papaya</i>	kw/ <i>qui</i>	299	276	364
Petai/ <i>Twisted Cluster Bean</i>	kw/ <i>qui</i>	3	4	18
Pisang/ <i>Banana</i>	kw/ <i>qui</i>	1 823	1 571	2 420
Rambutan/ <i>Rambutan</i>	kw/ <i>qui</i>	1 046	2 401	3 898
Salak/ <i>Snakefruit</i>	kw/ <i>qui</i>	-	-	-
Sawo/ <i>Sapodilla/Sawo</i>	kw/ <i>qui</i>	418	483	488
Sirsak/ <i>Soursop</i>	kw/ <i>qui</i>	52	63	144
Sukun/ <i>Breadfruit</i>	kw/ <i>qui</i>	337	355	243

Catatan/Notas: Angka Sementara (ASEM)/ *Preliminary Figures*

Sumber/Source: BPS, Statistik Pertanian Hortikultura SPH/BPS-Statistics Indonesia, *Agricultural Statistic for Horticulture SPH*

## 5.2. PERKEBUNAN ESTATE CROPS

**Tabel** 5.2.1 **Luas Areal Tanaman Perkebunan Menurut Kecamatan dan Jenis Tanaman di Kota Langsa (ha), 2020 dan 2021**  
**Table** *Planted Area of Estate Crops by Subdistrict and Type of Crops in Langsa Municipality (ha), 2020 and 2021*

Kecamatan Subdistrict	Kelapa Sawit/Oil Palm		Kelapa/Coconut	
	2020	2021	2020	2021
(1)	(2)	(3)	(4)	(5)
Langsa Timur	175,62	...	110,00	...
Langsa Lama	152,00	...	141,00	...
Langsa Barat	2,00	...	69,00	...
Langsa Baro	56,00	...	102,00	...
Langsa Kota	-	...	2,00	...
<b>Kota Langsa</b>	<b>385,62</b>	<b>...</b>	<b>424,00</b>	<b>...</b>

Lanjutan Tabel/Continued Table 5.2.1

Kecamatan Subdistrict	Karet/Rubber		Kopi/Coffee	
	2020	2021	2020	2021
(1)	(6)	(7)	(8)	(9)
Langsa Timur	110,00	...	...	...
Langsa Lama	338,00	...	...	...
Langsa Barat	18,00	...	...	...
Langsa Baro	46,00	...	...	...
Langsa Kota	-	...	...	...
<b>Kota Langsa</b>	<b>512,00</b>	<b>...</b>	<b>...</b>	<b>...</b>



Lanjutan Tabel/*Continued Table 5.2.1*

Kecamatan Subdistrict	Kakao/Cocoa		Tebu/Sugar cane	
	2020	2021	2020	2021
(1)	(10)	(11)	(12)	(13)
Langsa Timur	21,00	...	...	...
Langsa Lama	27,00	...	...	...
Langsa Barat	7,00	...	8,00	...
Langsa Baro	38,00	...	1,00	...
Langsa Kota	1,00	...	...	...
<b>Kota Langsa</b>	<b>94,00</b>	<b>...</b>	<b>9,00</b>	<b>...</b>

Lanjutan Tabel/*Continued Table 5.2.1*

Kecamatan Subdistrict	Teh/ <i>Tea</i>		Tembakau/ <i>Tobacco</i>	
	2020	2021	2020	2021
(1)	(14)	(15)	(16)	(17)
Langsa Timur	...	...	...	...
Langsa Lama	...	...	...	...
Langsa Barat	...	...	...	...
Langsa Baro	...	...	...	...
Langsa Kota	...	...	...	...
<b>Kota Langsa</b>	...	...	...	...

Sumber/*Source*: Dinas Pangan, Pertanian, Kelautan dan Perikanan Kota Langsa/*Food, Agriculture, Marine Affairs, and Fisheries Office of Langsa Municipality*

**Tabel**  
**Table** 5.2.2**Produksi Perkebunan Menurut Kecamatan dan Jenis  
Tanaman di Kota Langsa (ton), 2020 dan 2021**  
*Production of Estate by Subdistrict and Type of Crops in  
Langsa Municipality(ton), 2020 and 2021*

Kecamatan Subdistrict	Kelapa Sawit/Oil Palm		Kelapa/Coconut	
	2020	2021	2020	2021
(1)	(2)	(3)	(4)	(5)
Langsa Timur	368,22	1 749,50	41,70	17,50
Langsa Lama	322,88	1 928,20	38,32	22,00
Langsa Barat	4,33	146,91	20,80	23,96
Langsa Baro	114,85	139,97	29,35	1,01
Langsa Kota	-	1,73	0,30	3,59
<b>Kota Langsa</b>	<b>810,29</b>	<b>3 966,31</b>	<b>130,47</b>	<b>68,06</b>

Lanjutan Tabel/Continued Table 5.2.2

Kecamatan Subdistrict	Karet/Rubber		Kopi/Coffee	
	2020	2021	2020	2021
(1)	(6)	(7)	(8)	(9)
Langsa Timur	73,10	47,80	...	...
Langsa Lama	276,00	221,88	...	...
Langsa Barat	12,80	1,69	...	...
Langsa Baro	351,00	2,19	...	...
Langsa Kota	-	-	...	...
<b>Kota Langsa</b>	<b>712,90</b>	<b>273,56</b>	<b>...</b>	<b>...</b>

Lanjutan Tabel/*Continued Table* 5.2.2

Kecamatan Subdistrict	Kakao/Cocoa		Tebu/Sugar cane	
	2020	2021	2020	2021
(1)	(10)	(11)	(12)	(13)
Langsa Timur	21,00	13,40	-	-
Langsa Lama	19,00	37,03	-	0,99
Langsa Barat	5,60	9,46	1,40	1,60
Langsa Baro	351,00	0,71	0,20	1,66
Langsa Kota	0,80	-	-	-
<b>Kota Langsa</b>	<b>397,40</b>	<b>60,60</b>	<b>1,60</b>	<b>4,25</b>

Lanjutan Tabel/*Continued Table* 5.2.2

Kecamatan <i>Subdistrict</i>	Teh/ <i>Tea</i>		Tembakau/ <i>Tobacco</i>	
	2020	2021	2020	2021
(1)	(14)	(15)	(16)	(17)
Langsa Timur	...	...	...	...
Langsa Lama	...	...	...	...
Langsa Barat	...	...	...	...
Langsa Baro	...	...	...	...
Langsa Kota	...	...	...	...
<b>Kota Langsa</b>	...	...	...	...

Sumber/*Source*: Dinas Pangan, Pertanian, Kelautan dan Perikanan Kota Langsa/*Food, Agriculture, Marine Affairs, and Fisheries Office of Langsa Municipality*

### 5.3. TANAMAN PANGAN FOOD CROPS

**Tabel** 5.3.1 **Luas Panen, Produktivitas, dan Produksi Padi, 2018-2020**  
**Table** 5.3.1 **Harvested Area, Productivity, dan Production of Paddy, 2018-2020**

Kecamatan Subdistrict	Luas Panen (ha) Harvested Area (ha)	Produktivitas (ton/ha) Productivity (ton/ha)	Produksi <sup>1</sup> (ton GKG) Production <sup>1</sup> (ton GKG)
(1)	(2)	(3)	(4)
2018	1 162	4,44	5 158
2019	1 537	4,12	6 333
2020*	1 607	4,09	6 568

Catatan/Note: <sup>1</sup> Kualitas produksi gabah kering giling/The production is in term of dry unhusked paddy

\*Luas panen, Produktivitas dan Produksi padi tahun 2020 adalah angka sementara

Sumber/Source: BPS, Survei Kerangka Sampel Area (KSA)/BPS-Statistics Indonesia, Area Sampling Frame (ASF) Survey

**Tabel** 5.3.2 **Produksi Padi<sup>1</sup> dan Beras, 2018-2020**  
**Table** **Paddy and Rice Production<sup>1</sup>, 2018-2020**

Kecamatan Subdistrict	Produksi Padi (ton GKG) Paddy Production (ton GKG)	Produksi Beras (ton) Rice Equivalent Production (ton)
(1)	(2)	(3)
2018	5 158	2 956
2019	6 333	3 630
2020*	6 568	3 764

Catatan/Note: <sup>1</sup> Kualitas produksi gabah kering giling/The production is in term of dry unhusked paddy

\*Produksi padi dan beras tahun 2020 adalah angka sementara

Sumber/Source: BPS, Survei Kerangka Sampel Area (KSA)/BPS-Statistics Indonesia, Area Sampling Frame (ASF) Survey



**Tabel**  
**Table** 5.3.3

**Luas Tanam dan Luas Panen Tanaman Palawija di Kota Langsa, 2020**  
*Size of Planted Area and Harvested Area Palawija in Langsa Municipality, 2020*

Komoditi Commodity	Luas Tanam (ha) Planted Area (ha)	Luas Panen (ha) Harvested Area (ha)	Produksi (ton) Production (ton)
(1)	(2)	(3)	(4)
Jagung	50	37	292
Kacang tanah	-	-	-
Ubi Kayu	2	2	400
Ubi Jalar	-	-	-
Kedelai	-	-	-

Sumber/Source: Dinas Pangan, Pertanian, Kelautan dan Perikanan Kota Langsa/*Food, Agriculture, Marine Affairs, and Fisheries Office of Langsa Municipality*

**Tabel 5.3.4** Jumlah Kelompok Tani menurut Kelas Kelompok dan Kecamatan di Kota Langsa, 2021  
**Number of Former Group and and Subdistrict in Langsa Municipality, 2021**

Kecamatan Subdistrict	Kelas/Class				Jumlah/ Total
	Pemula Beginner	Lanjut Advance	Madya Intermediate	Utama Major	
(1)	(2)	(3)	(4)	(5)	(6)
Langsa Timur	95	14	2	-	111
Langsa Lama	60	4	-	-	64
Langsa Barat	65	3	-	-	68
Langsa Baru	67	2	-	-	69
Langsa Kota	45	2	1	-	48
<b>Kota Langsa</b>	<b>332</b>	<b>25</b>	<b>3</b>	<b>-</b>	<b>360</b>

Sumber/Source: Dinas Pangan, Pertanian, Kelautan dan Perikanan Kota Langsa/Food, Agriculture, Marine Affairs, and Fisheries Office of Langsa Municipality

#### 5.4. PETERNAKAN LIVESTOCK

**Tabel** 5.4.1 **Populasi Ternak Menurut Kecamatan dan Jenis Ternak (ekor), 2020 dan 2021**  
*Table* 5.4.1 *Livestock Population by Subdistrict and Kind of Livestock (heads), 2020 and 2021*

Kecamatan Subdistrict	Sapi Perah/Dairy Cattle		Sapi Potong/Beef Cattle	
	2020	2021	2020	2021
(1)	(2)	(3)	(4)	(5)
Langsa Timur	-	-	2 375	3 059
Langsa Lama	-	-	1 580	2 169
Langsa Barat	-	-	979	1 025
Langsa Baru	-	-	1 980	2 137
Langsa Kota	-	-	263	325
<b>Kota Langsa</b>	-	-	<b>7 177</b>	<b>8 715</b>

Lanjutan Tabel/*Continued Table* 5.4.1

Kecamatan Subdistrict	Kerbau/ Buffalo		Kuda/ Horse	
	2020	2021	2020	2021
(1)	(6)	(7)	(8)	(9)
Langsa Timur	185	190	2	1
Langsa Lama	18	20	-	-
Langsa Barat	13	12	4	1
Langsa Baro	8	11	8	6
Langsa Kota	-	3	5	2
<b>Kota Langsa</b>	<b>224</b>	<b>236</b>	<b>19</b>	<b>10</b>

Lanjutan Tabel/*Continued Table* 5.4.1

Kecamatan <i>Subdistrict</i>	Kambing/ <i>Goat</i>		Domba/ <i>Sheep</i>	
	2020	2021	2020	2021
(1)	(10)	(11)	(12)	(13)
Langsa Timur	2 360	2 200	215	220
Langsa Lama	1 500	2 125	320	340
Langsa Barat	2 000	1 800	180	120
Langsa Baro	2 245	2 700	210	150
Langsa Kota	520	500	70	30
<b>Kota Langsa</b>	<b>8 625</b>	<b>9 325</b>	<b>995</b>	<b>860</b>

Sumber/*Source*: Dinas Pangan, Pertanian, Kelautan dan Perikanan Kota Langsa/*Food, Agriculture, Marine Affairs, and Fisheries Office of Langsa Municipality*

**Tabel** 5.4.2 **Populasi Unggas Menurut Kecamatan dan Jenis Unggas (ekor), 2020 - 2021**  
**Table** **Poultry Population by Subdistrict and Kind of Poultry (heads), 2020 and 2021**

Kecamatan Subdistrict	Ayam Kampung Native Chicken		Ayam Petelur Layer	
	2020	2021	2020	2021
(1)	(2)	(3)	(4)	(5)
Langsa Timur	48 300	45 000	650	400
Langsa Lama	30 000	45 000	-	-
Langsa Barat	30 000	28 000	-	-
Langsa Baro	48 000	29 000	-	-
Langsa Kota	8 000	5 000	-	170
<b>Kota Langsa</b>	<b>164 300</b>	<b>152 000</b>	<b>650</b>	<b>570</b>

Lanjutan Tabel/*Continued Table* 5.4.2

Kecamatan Subdistrict	Ayam Pedaging Broiler		Itik/Itik Manila Duck	
	2020	2021	2020	2021
(1)	(6)	(7)	(8)	(9)
Langsa Timur	5 000	20 900	27 600	6 000
Langsa Lama	5 000	24 000	26 657	8 000
Langsa Barat	5 000	10 000	16 000	5 000
Langsa Baro	5 000	14 000	28 000	8 000
Langsa Kota	11 000	15 000	9 000	1 000
<b>Kota Langsa</b>	<b>31 000</b>	<b>83 900</b>	<b>107 257</b>	<b>28 000</b>

Sumber/*Source*: Dinas Pangan, Pertanian, Kelautan dan Perikanan Kota Langsa/*Food, Agriculture, Marine Affairs, and Fisheries Office of Langsa Municipality*

**Tabel** 5.4.3 **Produksi Daging Ternak Menurut Kecamatan dan Jenis Ternak (kg), 2020 dan 2021**  
**Meat Production by Subdistrict and Kind of Livestock (kg), 2020 and 2021**

Kecamatan Subdistrict	Sapi Perah/Dairy Cattle		Sapi Potong/Beef Cattle	
	2020	2021	2020	2021
(1)	(2)	(3)	(4)	(5)
Langsa Timur	-	-	85 530,00	37 717,50
Langsa Lama	-	-	60 200,00	42 123,75
Langsa Barat	-	-	53 680,00	209 561,25
Langsa Baro	-	-	72 300,00	38 246,25
Langsa Kota	-	-	44 658,00	29 786,25
<b>Kota Langsa</b>	-	-	<b>316 368,00</b>	<b>357 435,00</b>



Lanjutan Tabel/*Continued Table* 5.4.3

Kecamatan Subdistrict	Kerbau/ Buffalo		Kuda/ Horse	
	2020	2021	2020	2021
(1)	(6)	(7)	(8)	(9)
Langsa Timur	2 500	3 375	...	...
Langsa Lama	2 150	-	...	...
Langsa Barat	1 810	-	...	...
Langsa Baro	1 500	-	...	...
Langsa Kota	1 040	-	...	...
<b>Kota Langsa</b>	<b>9 000</b>	<b>3 375</b>	<b>...</b>	<b>...</b>

Lanjutan Tabel/*Continued Table* 5.4.3

Kecamatan Subdistrict	Kambing/Goat		Domba/Sheep	
	2020	2021	2020	2021
(1)	(10)	(11)	(12)	(13)
Langsa Timur	6 500,00	337,50	...	-
Langsa Lama	3 650,00	9 637,50	...	1 525
Langsa Barat	4 700,00	2 337,50	...	375
Langsa Baro	5 910,00	850,00	...	-
Langsa Kota	1 155,00	9 337,50	...	1 900
<b>Kota Langsa</b>	<b>21 915,00</b>	<b>22 500,00</b>	<b>...</b>	<b>3 800</b>

Sumber/*Source*: Dinas Pangan, Pertanian, Kelautan dan Perikanan Kota Langsa/*Food, Agriculture, Marine Affairs, and Fisheries Office of Langsa Municipality*

**Tabel**  
**Table** 5.4.4

**Produksi Daging Unggas Menurut Kecamatan dan Jenis Unggas (kg), 2020 dan 2021**  
**Poultry Meat Production by Regency/Municipality and Kind of Poultry (kg), 2020 and 2021**

Kecamatan Subdistrict	Ayam Kampung Native Chicken		Ayam Petelur Layer	
	2020	2021	2020	2021
(1)	(2)	(3)	(4)	(5)
Langsa Timur	25 100	6 810	16 250,00	7 396,80
Langsa Lama	15 670	7 230	15 750,00	7 477,20
Langsa Barat	15 670	7 260	14 100,00	8 656,40
Langsa Baro	22 750	7 365	13 300,00	6 070,20
Langsa Kota	12 910	69 600	12 421,00	80 386,60
<b>Kota Langsa</b>	<b>92 100</b>	<b>98 265</b>	<b>71 821,00</b>	<b>109 987,20</b>

Lanjutan Tabel/Continued Table 5.4.4

Kecamatan Subdistrict	Ayam Pedaging Broiler		Itik/Itik Manila Duck	
	2020	2021	2020	2021
(1)	(6)	(7)	(8)	(9)
Langsa Timur	950 000	650 312	17 430	3 190
Langsa Lama	950 000	624 408	15 550	3 520
Langsa Barat	950 000	559 400	13 270	4 312
Langsa Baro	950 000	726 680	18 570	4 510
Langsa Kota	1 072 604	2 325 820	11 547	29 590
<b>Kota Langsa</b>	<b>4 872 604</b>	<b>4 886 620</b>	<b>76 367</b>	<b>45 122</b>

Sumber/Source: Dinas Pangan, Pertanian, Kelautan dan Perikanan Kota Langsa/Food, Agriculture, Marine Affairs, and Fisheries Office of Langsa Municipality

**Tabel**  
**Table** 5.4.5**Produksi Telur Unggas dan Susu Sapi Menurut Kecamatan (kg), 2020 dan 2021**  
**Production of Poultry Eggs and Cow Milk by Subdistrict (kg), 2020 and 2021**

Kecamatan Subdistrict	Ayam Kampung Native Chicken		Ayam Petelur Layer	
	2020	2021	2020	2021
(1)	(2)	(3)	(4)	(5)
Langsa Timur	495 790	16 930	1 450	4 049
Langsa Lama	245 200	15 974	1 150	-
Langsa Barat	245 200	9 830	1 156	-
Langsa Baro	326 103	19 920	1 250	-
Langsa Kota	156 200	1 980	1 500	1 100
<b>Kota Langsa</b>	<b>1 468 493</b>	<b>64 634</b>	<b>6 506</b>	<b>5 149</b>

Lanjutan Tabel/Continued Table 5.4.5

Kecamatan Subdistrict	Itik/ Duck		Sapi Perah Dairy Cattle	
	2020	2021	2020	2021
(1)	(6)	(7)	(8)	(9)
Langsa Timur	1 365 600	71 325	...	...
Langsa Lama	1 350 000	58 500	...	...
Langsa Barat	1 340 100	19 800	...	...
Langsa Baro	1 380 700	51 700	...	...
Langsa Kota	872 104	21 250	...	...
<b>Kota Langsa</b>	<b>6 308 504</b>	<b>222 575</b>	<b>...</b>	<b>...</b>

Sumber/Source: Dinas Pangan, Pertanian, Kelautan dan Perikanan Kota Langsa/Food, Agriculture, Marine Affairs, and Fisheries Office of Langsa Municipality

**Tabel 5.4.6** Jumlah Pemotongan Ternak Unggas Dirinci menurut Jenis Ternak di Kota Langsa, 2021  
*Number of slaughtered poultry according type of livestock in Langsa Municipality, 2021*

Kecamatan <i>Subdistrict</i>	Jenis Ternak (ekor)/ <i>Kind of Livestock</i>		
	Ayam Buras <i>Chicken</i>	Ayam Ras Pedaging <i>Broiler</i>	Itik <i>Duck</i>
(1)	(2)	(3)	(4)
Langsa Timur	4 540	439 400	5 860
Langsa Lama	4 820	424 600	6 620
Langsa Barat	4 840	405 000	7 510
Langsa Baru	4 910	491 000	7 650
Langsa Kota	46 400	1 571 000	53 250
<b>2021</b>	<b>65 510</b>	<b>3 331 000</b>	<b>80 890</b>
<b>Jumlah/Total</b>	<b>2020</b>	<b>3 330 100</b>	<b>70 380</b>
	<b>2019</b>	<b>2 687 200</b>	<b>47 075</b>

Sumber/Source: Dinas Pangan, Pertanian, Kelautan dan Perikanan Kota Langsa/*Food, Agriculture, Marine Affairs, and Fisheries Office of Langsa Municipality*

**Tabel** 5.4.7 **Jumlah Produksi Kulit menurut Jenis Ternak dan Kecamatan di Kota Langsa, 2021**  
**Table** 5.4.7 **Number of Leather Production by Livestock Kind and Sub District in Langsa Municipality, 2021**

Kecamatan Subdistrict	Produksi Kulit (Lembar)/Leather Production			
	Sapi Cow	Kerbau Buffalo	Kambing Goat	Domba Sheep
(1)	(2)	(3)	(4)	(5)
Langsa Timur	214	18	27	-
Langsa Lama	239	-	771	122
Langsa Barat	1 189	-	187	30
Langsa Baru	217	-	68	-
Langsa Kota	169	-	747	152
<b>2021</b>	<b>2 028</b>	<b>18</b>	<b>1 800</b>	<b>304</b>
<b>Jumlah/Total</b> <b>2020</b>	<b>1 795</b>	<b>48</b>	<b>1 753</b>	<b>-</b>
<b>2019</b>	<b>1 843</b>	<b>-</b>	<b>1 963</b>	<b>120</b>

Sumber/Source: Dinas Pangan, Pertanian, Kelautan dan Perikanan Kota Langsa/Food, Agriculture, Marine Affairs, and Fisheries Office of Langsa Municipality



**Tabel 5.4.8** Jumlah Petugas Peternakan Menurut Kecamatan di Kota Langsa, 2021  
**Number of Farm Workers by Sub District in Langsa Municipality, 2021**

Kecamatan Subdistrict	Mantri Hewan	Snakma	Sarjana Peternakan	Dokter Hewan	Jumlah Total
(1)	(2)	(3)	(4)	(5)	(6)
Langsa Timur	2	-	-	-	2
Langsa Lama	-	-	-	-	-
Langsa Barat	1	-	-	1	2
Langsa Baro	-	-	2	4	6
Langsa Kota	-	-	-	5	-
<b>2021</b>	<b>3</b>	<b>-</b>	<b>2</b>	<b>10</b>	<b>10</b>
<b>Jumlah/Total</b>	<b>2020</b>	<b>2</b>	<b>3</b>	<b>5</b>	<b>22</b>
	<b>2019</b>	<b>2</b>	<b>3</b>	<b>5</b>	<b>22</b>

Sumber/Source: Dinas Pangan, Pertanian, Kelautan dan Perikanan Kota Langsa/Food, Agriculture, Marine Affairs, and Fisheries Office of Langsa Municipality

**Tabel 5.4.9** Jumlah Ternak yang Divaksinasi Menurut Kecamatan (Ekor) di Kota Langsa, 2021  
**Number of Vaccinated Livestock by Sub District in Langsa Municipality, 2021**

Kecamatan Subdistrict	Ternak Besar/ Livestock		Unggas/ Poultry
	Vaksin SE	Bucelolosis	Vaksin ND
(1)	(2)	(3)	(4)
Langsa Timur	-	-	-
Langsa Lama	-	-	-
Langsa Barat	-	-	-
Langsa Baru	-	-	-
Langsa Kota	-	-	-
<b>2021</b>	-	-	-
<b>Jumlah/Total</b>	<b>2020</b>	-	<b>1 800</b>
	<b>2019</b>	<b>1 465</b>	<b>4 500</b>

Sumber/Source: Dinas Pangan, Pertanian, Kelautan dan Perikanan Kota Langsa/ Food, Agriculture, Marine Affairs, and Fisheries Office of Langsa Municipality

## 5.5. PERIKANAN FISHERY

**Tabel** 5.5.1 **Jumlah Armada Perikanan Laut menurut Jenis Armada di Kota Langsa, 2020**  
**Table** 5.5.1 **Number of Fishing Boats by Type and Sub District in Langsa Municipality, 2020**

Kecamatan Subdistrict	Perahu Bermotor/ Boat		Perahu Tidak Bermotor Raw Boat	
	Kapal Motor Motor Boat	Motor Tempel Outboard Boat		
(1)	(2)	(3)	(4)	
Langsa Timur	35	219	47	
Langsa Lama	28	90	10	
Langsa Barat	388	107	101	
Langsa Baru	70	89	21	
Langsa Kota	9	56	15	
<b>Jumlah/Total</b>	<b>2020</b>	<b>530</b>	<b>561</b>	<b>194</b>
	<b>2019</b>	<b>495</b>	<b>603</b>	<b>186</b>
	<b>2018</b>	<b>473</b>	<b>582</b>	<b>179</b>

Sumber/Source: Dinas Pangan, Pertanian, Kelautan dan Perikanan Kota Langsa/Food, Agriculture, Marine Affairs, and Fisheries Office of Langsa Municipality

**Tabel**  
**Table** 5.5.2

**Jumlah Alat Penangkapan menurut Jenis Alat per Kecamatan di Kota Langsa, 2020**  
**Number of Fish Catching Appliance by Kind and Subdistrict in Langsa Municipality, 2020**

Kecamatan Subdistrict	Jenis Alat/ Fish Coating						
	Pukat Cincin	Jar Insang Hanyut	Jar Insang Tetap	Lainnya	Serok	Pancing	
(1)	(2)	(3)	(4)	(5)	(6)	(7)	
Langsa Timur	48	108	10	80	23	42	
Langsa Lama	5	16	4	15	5	38	
Langsa Barat	61	157	9	27	19	65	
Langsa Baru	7	17	10	24	32	38	
Langsa Kota	12	93	5	18	5	31	
<b>Jumlah/Total</b>	<b>2020</b>	<b>133</b>	<b>391</b>	<b>38</b>	<b>164</b>	<b>84</b>	<b>214</b>
	<b>2019</b>	<b>121</b>	<b>375</b>	<b>28</b>	<b>144</b>	<b>66</b>	<b>191</b>
	<b>2018</b>	<b>119</b>	<b>375</b>	<b>28</b>	<b>143</b>	<b>66</b>	<b>184</b>

Sumber/Source: Dinas Pangan, Pertanian, Kelautan dan Perikanan Kota Langsa/Food, Agriculture, Marine Affairs, and Fisheries Office of Langsa Municipality

**Tabel 5.5.3** Jumlah Nelayan di Masing-masing Kecamatan di Kota Langsa, 2020  
**Table 5.5.3** Number of Fishermans by Sub District in Langsa Municipality, 2020

Kecamatan Subdistrict	Nelayan		Jumlah Total
	Tetap	Sambilan Utama	
(1)	(2)	(3)	(4)
Langsa Timur	312	-	312
Langsa Lama	120	-	120
Langsa Barat	762	-	762
Langsa Baru	256	-	256
Langsa Kota	58	-	58
	<b>2020</b>	<b>1 508</b>	<b>-</b>
<b>Jumlah/Total</b>	<b>2019</b>	<b>1 412</b>	<b>-</b>
	<b>2018</b>	<b>1 294</b>	<b>1 294</b>

Sumber/Source: Dinas Pangan, Pertanian, Kelautan dan Perikanan Kota Langsa/Food, Agriculture, Marine Affairs, and Fisheries Office of Langsa Municipality

**Tabel** 5.5.4 **Luas Areal Perairan Umum di Kota Langsa, 2020**  
**Table** 5.5.4 **Wide Waterworks Area in Langsa Municipality, 2020**

Kecamatan Subdistrict	Luas Areal (m <sup>2</sup> )	
	Sungai	Waduk
(1)	(2)	(3)
Langsa Timur	17 300	-
Langsa Lama	4 300	-
Langsa Barat	12 400	-
Langsa Baru	7 750	-
Langsa Kota	5 700	-
<b>Jumlah/Total</b>	<b>2020</b>	<b>47 450</b>
	<b>2019</b>	<b>47 450</b>

Sumber/Source: Dinas Pangan, Pertanian, Kelautan dan Perikanan Kota Langsa/*Food, Agriculture, Marine Affairs, and Fisheries Office of Langsa Municipality*

**Tabel**  
**Table** 5.5.5

**Luas Areal Tambak menurut Jenis Teknologi Budidaya di Kota Langsa, 2020**  
*Size of Fish Pond by Type of Technology and Sub District in Langsa Municipality, 2020*

Kecamatan Subdistrict	Teknologi Budidaya (Ha)		
	Tradisional	Semi Intensif	Intensif
(1)	(2)	(3)	(4)
Langsa Timur	848,00	7,00	-
Langsa Lama	186,00	-	-
Langsa Barat	1 451,00	12,00	-
Langsa Baru	381,00	8,00	-
Langsa Kota	115,00	-	-
<b>Jumlah/Total</b>	<b>2 981,00</b>	<b>27,00</b>	<b>-</b>
	<b>2 976,00</b>	<b>33,00</b>	<b>-</b>
	<b>1 534,90</b>	<b>-</b>	<b>-</b>

Sumber/Source: Dinas Pangan, Pertanian, Kelautan dan Perikanan Kota Langsa/*Food, Agriculture, Marine Affairs, and Fisheries Office of Langsa Municipality*

**Tabel 5.5.6** **Produksi Budidaya Tambak menurut Teknologi di Kota Langsa, 2020**  
**Table** **5.5.6** **Fish Pond Productivity by Type of Technology and Sub District in Langsa Municipality, 2020**

Kecamatan Subdistrict	Teknologi Budidaya (Ton)		
	Tradisional	Semi Intensif	Intensif
(1)	(2)	(3)	(4)
Langsa Timur	204,00	-	-
Langsa Lama	48,00	-	-
Langsa Barat	361,00	10,00	-
Langsa Baro	160,00	22,00	-
Langsa Kota	33,00	-	-
<b>Jumlah/Total</b>	<b>806,00</b>	<b>32,00</b>	<b>-</b>
	<b>2019</b>	<b>745,61</b>	<b>10,73</b>
	<b>2018</b>	<b>487,50</b>	<b>-</b>

Sumber/Source: Dinas Pangan, Pertanian, Kelautan dan Perikanan Kota Langsa/Food, Agriculture, Marine Affairs, and Fisheries Office of Langsa Municipality



**Tabel**  
**Table** 5.5.7

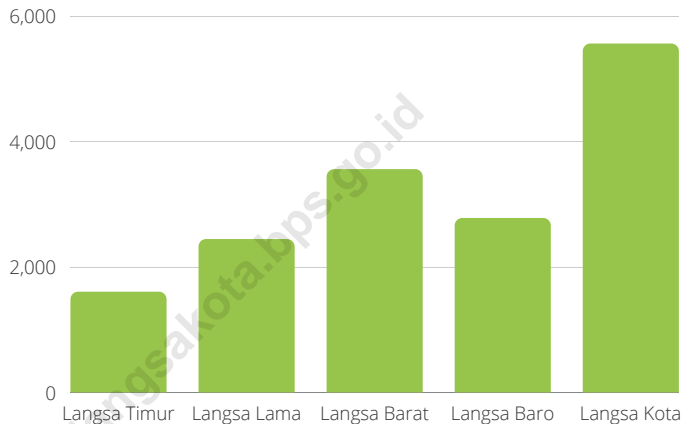
**Jumlah Petani Tambak menurut Teknologi di Kota Langsa, 2020**  
**Number of Fish Pond Farmer by Type of Technology and Sub District in Langsa Municipality, 2020**

Kecamatan Subdistrict	Teknologi Budidaya (Orang)		
	Tradisional	Semi Intensif	Intensif
(1)	(2)	(3)	(4)
Langsa Timur	295	-	-
Langsa Lama	40	-	-
Langsa Barat	415	8	-
Langsa Baro	71	16	-
Langsa Kota	60	-	-
<b>2020</b>	<b>881</b>	<b>24</b>	<b>-</b>
<b>Jumlah/Total</b>	<b>2019</b>	<b>517</b>	<b>-</b>
	<b>2018</b>	<b>570</b>	<b>-</b>

Sumber/Source: Dinas Pangan, Pertanian, Kelautan dan Perikanan Kota Langsa/*Food, Agriculture, Marine Affairs, and Fisheries Office of Langsa Municipality*



## Jumlah pelanggan PDAM di Kota Langsa Tahun 2021



Air yang disalurkan oleh PDAM Tirta Keumeuneng di Kota Langsa sebanyak **5 561 802 m<sup>3</sup>**



Sumber: PDAM Tirta Keumeuneng Kota Langsa

# 06

## INDUSTRI, PERTAMBANGAN, DAN ENERGI

*Industry, Mining, and Energy*



**PENJELASAN TEKNIS**

1. Pengumpulan data industri besar dan sedang dilakukan melalui Survei Industri Besar dan Sedang yang dilaksanakan setiap tahun secara lengkap (sensus) sejak tahun 1975. Survei Industri Besar dan Sedang mencakup semua perusahaan industri yang mempunyai tenaga kerja 20 orang atau lebih dengan menggunakan kuesioner II A.
2. Klasifikasi industri yang digunakan dalam survei ini berdasar kepada Klasifikasi Baku Lapangan Usaha Indonesia (KBLI). KBLI adalah klasifikasi lapangan usaha yang berdasar kepada *International Standard Industrial Classification of All Economic Activities* (ISIC) revisi 4 yang telah disesuaikan dengan kondisi Indonesia.
3. Industri manufaktur adalah suatu kegiatan ekonomi yang melakukan kegiatan mengubah suatu barang dasar secara mekanis, kimia, atau dengan tangan sehingga menjadi barang jadi/setengah jadi, dan atau barang yang kurang nilainya menjadi barang yang lebih tinggi nilainya, dan sifatnya lebih dekat kepada pemakai akhir. Termasuk dalam kegiatan ini adalah jasa industri dan pekerjaan perakitan.

**TECHNICAL NOTES**

1. *Data collection of large and medium scale manufacturing is conducted through The Large and Medium Manufacturing Establishment Survey that has been done annually for all industries (census) since 1975. Large and Medium Manufacturing Establishment Survey covers all manufactures/industries with 20 workers or more by questionnaire II A.*
2. *The industrial Classification adopted in this survey refers to the Indonesian Standard Industrial Classification, that is classification of all economic activities based on the International Standard Industrial Classification of All Economic Activities (ISIC rev 4) that has been modified according to the local condition in Indonesia.*
3. *Manufacturing industry is defined as an economic activity processing basic goods mechanically, chemicals or manually into final or intermediate goods. It is also defined as processing of lower value goods into higher value goods as final or intermediate products. The activities also include services for manufacturing and assembling.*

4. Jasa industri adalah kegiatan industri yang melayani keperluan pihak lain. Pada kegiatan ini bahan baku disediakan oleh pihak lain sedangkan pihak pengolah hanya melakukan pengolahannya dengan mendapat imbalan sebagai balas jasa (upah maklon).
  5. Perusahaan atau usaha industri adalah suatu unit (kesatuan) usaha yang melakukan kegiatan ekonomi, bertujuan menghasilkan barang atau jasa, terletak pada suatu bangunan atau lokasi tertentu, dan mempunyai catatan administrasi tersendiri mengenai produksi dan struktur biaya serta ada seorang atau lebih yang bertanggung jawab atas usaha tersebut.
  6. Industri manufaktur dikelompokkan ke dalam 4 golongan berdasarkan banyaknya pekerja, yaitu: industri besar (100 orang pekerja atau lebih), industri sedang/menengah (20–99 orang pekerja), industri kecil (5–19 orang pekerja), dan industri mikro (1–4 orang pekerja).
  7. Pelanggan adalah individu atau kelompok, baik rumah tangga, perusahaan atau institusi nonprofit yang membeli air bersih dari perusahaan air bersih.
  8. Air disalurkan adalah volume air bersih dari perusahaan air bersih
4. *Services for manufacturing is defined as a manufacturing activity which serving other manufacturing establishments. In this case, raw materials are supplied by others while the workers are paid as a compensation for processing raw materials.*
  5. *A manufacturing establishment is defined as a production unit engaged in economic activity, producing goods or services, located in a building or in a certain location, keeping a business record concerning the production and cost structure, and having a person or more that are responsible to those activities.*
  6. *Manufacturing industries are categorized into four groups, based on the number of employees: large scale manufacturing (100 employee or more), medium scale manufacturing (20–99 employees), small scale manufacturing (5–19 employees), and micro industry (1–4 employees).*
  7. *Customers are individuals or groups, whether household, company or non-profit institutions that buy water supply from water supply establishment.*
  8. *Distributed water is the volume of water supply from water supply establishment.*

**ULASAN**

Pelanggan PLN dari tahun ke tahun terus meningkat, penambahan mesin pembangkit listrik di beberapa desa di Kota Langsa menjadi bukti peningkatannya. Peningkatan jumlah KWh listrik yang diproduksi pada PT. PLN wilayah Aceh Unit Pelaksana Pelayanan Pelanggan (UP3) Langsa dari tahun 2020 dari sekitar 196,23 juta KWh menjadi sekitar 200,24 juta KWh pada tahun 2021 menunjukkan pemakaian listrik yang mengalami peningkatan.

Banyaknya pelanggan air minum pada tahun 2021 di Kota Langsa meningkat sekitar 5,93 persen dibandingkan dengan tahun 2020, yaitu bertambah sekitar 891 pelanggan dari jumlah pelanggan sebelumnya 15.033 pelanggan menjadi 15.924 Pelanggan.

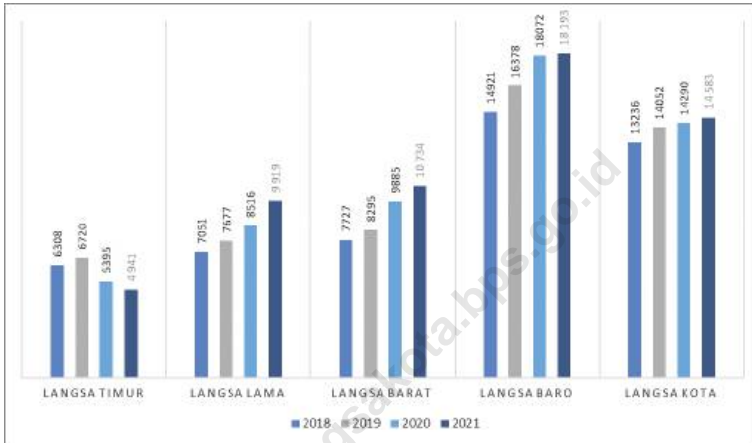
**DESCRIPTION**

*PLN customers from year to year continues to rise, increasing the engine power in some villages in Langsa evidence of improvement. The increase of electricity production in Langsa Customer Service Implementation Unit of PT. PLN Region Aceh about 196,23 million in 2020 to about 200,24 million KWh in 2021 showed that electricity consumption is increasing.*

*The number of water customers in 2021 in Kota Langsa increased by approximately 5,93 percent compared to 2020, which increased by 891 customers from 15.033 to 15.924 customers.*

**Gambar** 6.1  
**Figures**

**Jumlah Pelanggan Listrik Menurut Kecamatan di Kota Langsa, 2018-2020**  
**Number of Electricity Customers by Subdistrict in Langsa Municipality, 2018-2020**



Sumber/Source: PT. PLN (Persero) Wilayah Aceh UP3 Langsa / Langsa Customer Service Implementation Unit of State Electricity Company (PLN) Region of Aceh



**Tabel**  
**Table** 6.1**Daya Terpasang, Produksi, dan Distribusi Listrik PT. PLN (Persero) pada UP3/ULP PLN di Kota Langsa, 2016-2021**  
**Installed Electricity Power, Production, and Distribution of PT. PLN (Persero) at UP3/ULP PLN in Langsa municipality, 2016-2021**

Kecamatan Subdistrict	Kapasitas Terpasang Installed Electricity Power (KW)	Produksi Listrik Electricity Production (KWh)	Listrik Terjual Electricity Sold (KWh)	Dipakai Sendiri Own Used (KWh)	Susut/Hilang Shrinkage/Lost (KWh)
(1)	(2)	(3)	(4)	(5)	(6)
2016	292	164 002 679,00	146 680 495,00	419 809,00	17 322 184,00
2017	292	167 455 658,00	151 162 487,00	150 710,00	16 041 067,00
2018	292	176 851 571,00	162 388 031,00	689 894,00	13 773 646,00
2019	292	188 921 774,00	171 944 362,00	845 057,00	16 977 412,00
2020	382	196 238 540,00	116 465 982,00	1 194 764,00	15 735 532,00
2021	382	200 240 577,42	183 745 651,04	596 549,52	15 898 376,86

Sumber/Source: PT. PLN (Persero) Wilayah Aceh UP3 Langsa / Langsa Customer Service Implementation Unit of State Electricity Company (PLN) Region of Aceh

**Tabel**  
**Table 6.2****Jumlah Pelanggan Listrik Menurut Kecamatan di Kota Langsa, 2017 - 2021**  
**Number of Electricity Customers by Subdistrict in Langsa Municipality, 2017- 2021**

<b>Kecamatan Subdistrict</b>	<b>2017</b>	<b>2018</b>	<b>2019</b>	<b>2020</b>	<b>2021</b>
(1)	(2)	(3)	(4)	(5)	(6)
Langsa Timur	5 707	6 308	6 720	5 395	4 941
Langsa Lama	6 136	7 051	7 677	8 516	9 919
Langsa Barat	6 785	7 727	8 295	9 885	10 734
Langsa Baru	11 009	14 921	16 378	18 072	18 193
Langsa Kota	11 583	13 236	14 052	14 290	14 583
<b>Kota Langsa</b>	<b>41 220</b>	<b>49 243</b>	<b>53 122</b>	<b>56 158</b>	<b>58 371</b>

Sumber/Source: PT. PLN (Persero) Wilayah Aceh UP3 Langsa / Langsa Customer Service Implementation Unit of State Electricity Company (PLN) Region of Aceh

**Tabel**  
**Table** 6.3**Banyaknya VA Tersambung dan KWH Terjual di Masing-masing Unit Kerja PT. PLN UP3 Langsa, 2021**  
**Number of VA Connected and KWH Sold in Each Unit of UP3 Langsa, 2021**

Unit Kerja Unit	VA Tersambung VA Connected	Listrik Terjual Electricity Sold (KWh)
(1)	(2)	(3)
PLN Unit Layanan Pelanggan (ULP) Langsa Kota	107 058 120	183 710 350
PLN Unit Layanan Pelanggan (ULP) Kuala Simpang	70 738 768	119 303 697
PLN Unit Layanan Pelanggan (ULP) Idi	64 307 050	119 144 615
PLN Unit Layanan Pelanggan (ULP) Peureulak	33 988 025	57 093 310
PLN Unit Layanan Pelanggan (ULP) Kutacane	51 988 500	83 844 301
PLN Unit Layanan Pelanggan (ULP) Blangkejeren	26 672 760	26 277 495
PLN Unit Pelaksana Pelayanan Pelanggan (UP3) Langsa	354 753 223	589 373 767

Sumber/Source: PT. PLN (Persero) Wilayah Aceh UP3 Langsa / *Langsa Customer Service Implementation Unit of State Electricity Company (PLN) Region of Aceh*

**Tabel**  
**Table 6.4****Banyaknya Pemakaian Listrik Menurut Jenis Pengeluaran  
Dalam Wilayah Kota Langsa, 2021**  
**Number of Electricity Usage by Expenditure Classification in  
Langsa Municipality, 2021**

Jenis Pengeluaran <i>Expenditure Classification</i>	Jumlah Pelanggan <i>Number of Customers</i>	VA Tersambung <i>VA Connected</i>	Listrik Terjual <i>Electricity Sold (KWh)</i>
(1)	(2)	(3)	(4)
Sosial	1 705	6115152,0	8 337 936
RT	50 426	42 923 303	74 052 672
Bisnis	5 612	14 159 146	21 868 800
Industri	94	3 418 298	6 110 364
Publik	529	3 046 021	5 718 096
Multiguna	5	28 635	27 900

Sumber/Source: PT. PLN (Persero) Wilayah Aceh UP3 Langsa / *Langsa Customer Service Implementation Unit of State Electricity Company (PLN) Region of Aceh*

**Tabel**  
**Table** 6.5**Banyaknya Pemakaian Listrik Menurut Jenis Pengeluaran  
Dalam Wilayah Kota Langsa, 2021**  
**Number of Electricity Usage by Expenditure Classification in  
Langsa Municipality, 2021**

Rincian Description	Satuan Unit	2019	2020	2021
(1)	(2)	(3)	(4)	(5)
<b>I Pembangkit</b>				
1. Mesin	Unit	3	3	3
2. Kapasitas Terpasang	kW	292	382	382
3. Kemampuan	kW	210	277	277
4. Produksi Sendiri	kWh	479 792	493 959	491 270,00
5. Produksi yang dibeli	kWh	188 921 774	195 744 581	199 749 307,42
6. Pemakaian Sendiri	kWh	845 057	1 194 764	596 549,52
7. Kerugian Energi Listrik	kWh	16 977 412	15 735 532	15 898 376,86
8. Penjualan	kWh	171 944 362	116 465 982	183 745 651,04
9. Pemakaian Bahan Bakar	Ltr	171 448	171 938	173 077
10. Pemakaian Minyak Pelumas	Ltr	675	875	766
<b>II Distribusi</b>				
1. Gardu Induk (Alur Dua)	MVA	90	90	90
2. Gardu Distribusi	Buah	539	424	707
3. SUTT 150 KV	kMs	438,2	438,2	36
4. SKTM (kabel)	kMs	28,93	30,82	32,13
5. SUTM	kMs	458,63	162,80	575,12
6. SUTR/ SKTR	kMs	906,35	906,35	911,155
7. Transformator Daya	Buah	2	2	2
8. Transformator Distribusi	kVA	51 290	44 655	63 444

Sumber/Source: PT. PLN (Persero) Wilayah NAD Cabang Langsa / State Electricity Company (PLN) Langsa Branch, Region of Aceh

**Tabel**  
**Table 6.6****Jumlah Pelanggan dan Air yang Disalurkan Menurut Kecamatan di Kota Langsa, 2021**  
**Number of Customers and Distributed Water by Subdistrict in Langsa Municipality, 2021**

Kecamatan Subdistrict	Pelanggan Number of Customers	Air Disalurkan Distributed Water (m <sup>3</sup> )	Nilai Value (Rp)
(1)	(2)	(3)	(4)
Langsa Timur	1 599	1 118,781	...
Langsa Lama	2 439	1 099,674	...
Langsa Barat	3 554	1 201,648	...
Langsa Barö	2 775	1 154,774	...
Langsa Kota	5 557	1 424,814	...
<b>Kota Langsa</b>	<b>15 924</b>	<b>5 999,691</b>	<b>...</b>

Sumber/Source: PDAM Tirta Keumeuneng Kota Langsa/ Regional water company 'Tirta Keumeuneng' Langsa Municipality

**Tabel**  
**Table 6.7****Air yang Diproduksi dan Disalurkan oleh PDAM di Kota Langsa, 2021**  
**Water Produced and Distributed by PDAM in Langsa Municipality, 2021**

<b>Bulan Month</b>	<b>Produksi Air Produced Water (m<sup>3</sup>)</b>	<b>Distribusi Air Distributed Water (m<sup>3</sup>)</b>	<b>Air Terjual Sold Water (m<sup>3</sup>)</b>	<b>Kehilangan Air Loss Water (m<sup>3</sup>)</b>
(1)	(2)	(3)	(4)	(5)
Januari	503 680	478 496	268 457	...
Februari	450 096	427 591	268 706	...
Maret	502 223	477 112	256 424	...
April	487 527	463 151	269 605	...
Mei	498 296	473 381	270 133	...
Juni	464 266	441 053	291 375	...
Juli	479 093	455 138	260 496	...
Agustus	488 527	464 101	269 770	...
September	495 527	470 751	268 679	...
Oktober	503 475	478 301	279 351	...
November	485 527	461 251	287 752	...
Desember	496 291	471 476	264 454	...
<b>Jumlah/Total</b>	<b>5 854 528</b>	<b>5 561 802</b>	<b>3 255 202</b>	<b>...</b>

Sumber/Source: PDAM Tirta Keumeuneng Kota Langsa/ Regional water company 'Tirta Keumeuneng' Langsa Municipality

**Tabel**  
**Table 6.8****Nama dan Alamat Perusahaan Industri Besar Sedang di Kota Langsa, 2021**  
**Name and Address of Large and Medium Industry Company in Langsa Municipality, 2021**

<b>Nama Perusahaan Company</b>	<b>Alamat Address</b>	<b>Klasifikasi Perusahaan Company Classification</b>
(1)	(2)	(3)
PT. AICA MUGI Indonesia	Gampong Alue Dua Bakaran Batee, Kecamatan Langsa Baro, Kota Langsa	Industri Bahan Kimia dan Barang dari Bahan Kimia/ <i>Chemical and Chemical Products Industry</i>
ANEKA GUNA	Jln. Iskandar Muda No. 87, Kecamatan Langsa Kota, Kota Langsa	Makanan/ <i>Food</i>
KERIPIK MUSTIKA	Jln. Pipa, Gampong Paya Bujok Tunong, Kecamatan Langsa Baro, Langsa	Makanan/ <i>Food</i>
BREADBOY	Jln. Jenderal Ahmad Yani, No. 2-3, Gampong Jawa, Kecamatan Langsa Kota, Kota Langsa	Makanan/ <i>Food</i>

Sumber/Source: BPS Kota Langsa/ BPS- Statistics of Langsa Municipality



**Tabel**  
**Table 6.9****Jumlah Industri Tradisional yang Terdaftar di Dinas  
Perindustrian Menurut Jenis Industri di Kota Langsa, 2021**  
**Number of Traditional Industry Registered in Industrial  
Services by Type in Langsa Municipality, 2021**

<b>Kecamatan Subdistrict</b>	<b>Sandang Clothing</b>	<b>Pangan Food</b>	<b>Papan Shelter</b>	<b>Kerajinan Craft</b>
(1)	(2)	(3)	(4)	(5)
Langsa Timur	26	82	12	13
Langsa Lama	166	433	51	63
Langsa Barat	72	205	27	7
Langsa Barö	106	374	32	25
Langsa Kota	182	341	56	23
<b>Kota Langsa</b>	<b>552</b>	<b>1 435</b>	<b>178</b>	<b>131</b>

Lanjutan Tabel/Continued Table 6.9

Kecamatan Subdistrict	Logam Metal	Kimia Chemical	Elektronika Electronics	Aneka Various	Jasa Reparasi Kendaraan Vehicle Repair
(1)	(6)	(7)	(8)	(9)	(10)
Langsa Timur	15	10	2	1	33
Langsa Lama	45	71	8	11	65
Langsa Barat	21	16	3	8	49
Langsa Barö	41	45	6	5	47
Langsa Kota	21	42	20	31	92
<b>Kota Langsa</b>	<b>143</b>	<b>184</b>	<b>39</b>	<b>56</b>	<b>286</b>

Sumber/Source: Dinas Perindustrian, Perdagangan, Koperasi dan UMKM Kota Langsa/ Industrial, Trading, Small and Middle Cooperative Service of Langsa Municipality

**Tabel**  
**Table** 6.10**Jumlah Industri Tradisional yang Terdaftar di Dinas Perindustrian Menurut Kecamatan di Kota Langsa, 2018 - 2021**  
**Number of Traditional Industry Registered in Industrial Services by Subdistrict in Langsa Municipality, 2018 - 2021**

Kecamatan Subdistrict	2018	2019	2020	2021
(1)	(2)	(3)	(4)	(5)
Langsa Timur	118	...	193	194
Langsa Lama	416	...	712	913
Langsa Barat	266	...	396	408
Langsa Barö	241	...	652	681
Langsa Kota	311	...	801	808
<b>Kota Langsa</b>	<b>1 352</b>	<b>...</b>	<b>2 754</b>	<b>3 004</b>

Sumber/Source: Dinas Perindustrian, Perdagangan, Koperasi dan UMKM Kota Langsa/ *Industrial, Trading, Small and Middle Cooperative Service of Langsa Municipality*



# 07

# PARIWISATA

Tourism

Jumlah kunjungan wisatawan  
dalam negeri ke Mangrove  
Forest Park Kota Langsa  
sebanyak

**47 719** orang





**PENJELASAN TEKNIS****TECHNICAL NOTES**

1. Wisatawan mancanegara (wisman) ialah setiap pengunjung yang mengunjungi suatu negara di luar tempat tinggalnya, didorong oleh satu atau beberapa keperluan tanpa bermaksud memperoleh penghasilan di tempat yang dikunjungi dan lamanya kunjungan tersebut tidak lebih dari satu tahun (12 bulan). Definisi ini mencakup 2 (dua) kategori wisatawan mancanegara, yaitu :

a. Wisatawan (turis) ialah setiap pengunjung seperti definisi di atas yang tinggal paling sedikit 24 jam, akan tetapi tidak lebih dari 1 (satu) tahun di tempat yang dikunjungi, dengan maksud antara lain: berlibur, rekreasi, olah raga, bisnis, menghadiri pertemuan, studi, dan kunjungan dengan alasan kesehatan.

b. Pelancong ialah setiap pengunjung seperti definisi di atas yang tinggal kurang dari 24 jam di tempat yang dikunjungi (termasuk "Cruise passengers"). *Cruise Passengers* ialah setiap pengunjung yang tiba di suatu negara di mana mereka tidak menginap di akomodasi yang tersedia di negara tersebut, misalnya dengan kapal laut.

1. *An International Visitor is any person visiting a country other than his usual place of residence for any reason other than for earning income in the country visited, and the length of stay is no more than one year (12 months). This definition covers two categories of foreign visitors, namely :*

a. *"Tourist" is any visitor staying for at least 24 hours, but no more than one year, in the country visited, with the intention of visiting, and for any of these purposes: Pleasure, recreation and sports, Business, visiting friends and relatives, missions, attending meetings, conferences, visit for health reasons and study.*

b. *"Excursionist" is any visitor staying less than 24 hours in the country visited including, "Cruise Passengers", i.e. visitors arriving in a country without staying in any accommodation available in the visited country.*

2. Rata-rata lama tinggal adalah rata-rata waktu tinggal wisatawan mancanegara di Indonesia untuk satu kali kunjungan.
  3. Usaha penyediaan akomodasi adalah usaha yang menyediakan pelayanan penginapan yang dapat dilengkapi dengan pelayanan pariwisata lainnya. Usaha penyediaan akomodasi dapat berupa hotel, vila, pondok wisata, bumi perkemahan, persinggahan karavan, dan akomodasi lainnya yang digunakan untuk tujuan pariwisata.
  4. Hotel adalah penyediaan akomodasi secara harian berupa kamar-kamar di dalam satu bangunan yang dapat dilengkapi dengan jasa pelayanan makan dan minum, kegiatan hiburan dan atau fasilitas lainnya. Hotel terdiri dari hotel berbintang dan hotel non- bintang.
  5. Hotel bintang adalah usaha penyediaan jasa pelayanan penginapan, makan minum serta jasa lainnya bagi umum dengan menggunakan sebagian atau seluruh bangunan. Usaha ini dikelola secara komersial serta memenuhi ketentuan persyaratan sebagai hotel bintang (termasuk berlian) yang ditetapkan dalam surat keputusan instansi yang
2. *Average length of stay is the average stay duration of foreign visitor in Indonesia for one trip.*
  3. *The business of providing accommodation is a business that provides specialty services that can be equipped with other tourism services. It includes hotel, villa, cottage, camping, caravan stop, and other accommodation that are used for tourism purposes.*
  4. *Hotel is a daily supply of accommodation rooms within a building which can be equipped with eating and drinking services, entertainment activities and/or other facilities. Hotel consists of a classified hotel and a non-classified hotel.*
  5. *A classified hotel is the business of providing an accommodation, eating and drinking as well as other services for the public by using a building or a part of a building. It is managed commercially and meets specified requirements as a star hotel (including diamonds) set forth in the decree of fostering agency. For example, five star hotel, four star hotel, and so on.*



membinanya. Misalnya hotel bintang lima, hotel bintang empat dan seterusnya.

- |   |  |
|---|--|
| <p>6. Tingkat penghunian kamar hotel adalah persentase banyaknya malam kamar yang dihuni terhadap banyaknya malam kamar yang tersedia.</p>                                    | <p>6. <i>Room occupancy rate is the number of room-nights occupied divided by the number of room-nights available, multiplied by 100 percent.</i></p>                  |
| <p>7. Rata-rata lamanya tamu menginap adalah banyaknya malam tempat tidur yang terpakai (malam tamu) dengan banyaknya tamu yang menginap di hotel atau akomodasi lainnya.</p> | <p>7. <i>Average length of stay is the number of bed-nights used (guest night) divided by the number of guests coming to spend the night at the accommodation.</i></p> |

<https://langsakota.litbang.go.id>

**ULASAN**

Pariwisata merupakan sektor ekonomi penting di Indonesia. Perkembangan pariwisata tidak hanya didukung oleh alam dan budaya Indonesia, tetapi juga akomodasi yang disediakan untuk wisatawan. Salah satu sarana pokok pariwisata adalah hotel. Hotel menyediakan tempat menginap sementara bagi tamu yang datang dari berbagai tempat. Hotel juga berfungsi sebagai tempat pertemuan, pesta dan kegiatan lainnya.

Pada Tahun 2021, Kota Langsa memiliki 16 unit hotel dan penginapan, yang terdiri dari hotel bintang sebanyak 1 unit dan sisanya adalah hotel non bintang dan akomodasi lainnya. Selain itu di tahun 2021, tercatat 136 unit restoran/rumah makan, dengan jumlah terbesar di Kecamatan Langsa Kota sebanyak 89 unit usaha.

**DESCRIPTION**

*Tourism is an important economic sector in Indonesia. The development of tourism is not only supported by the Indonesian nature and culture, but also the accommodation provided for tourists. One of the main means of tourism is the hotel. Hotel provides a place to stay while guests who come from different places. The hotel also serves as a meeting place, parties and other activities.*

*In 2021, Langsa has 16 units hotel and lodging, star hotel consists of as many as 1 unit and the rest are non-star hotels and other accommodation. Beside in 2021, recorded 136 units restaurant, with the largest numbers in Langsa Kota subdistrict as many as 89 units.*

**Tabel**  
**Table** 7.1**Jumlah Rumah Makan/Restoran Menurut Kecamatan, di Kota Langsa 2019-2021**  
**Number of Restaurants by Subdistrict in Langsa Municipality, 2019-2021**

Kecamatan Subdistrict	2019	2020	2021
(1)	(2)	(3)	(4)
Langsa Timur	...	2	2
Langsa Lama	2	2	2
Langsa Barat	7	8	8
Langsa Baru	39	35	35
Langsa Kota	87	89	89
<b>Langsa</b>	<b>135</b>	<b>136</b>	<b>136</b>

Sumber/Source: Dinas Pemuda, Olah Raga dan Pariwisata/ Youth, Sports and Tourism Service of Langsa

**Tabel**  
**Table** 7.2**Objek Wisata dan Jumlah Kunjungan Wisatawan di Kota Langsa, 2021**  
**Tourist Attractions and Number of Tourist Visits in Langsa Municipality, 2021**

Nama Objek Wisata	Lokasi	Luas Area	Jenis Objek Wisata	Banyaknya Pengunjung	
				Asing	Dalam Negeri
(1)	(2)	(3)	(4)	(5)	(6)
Taman Hutan Kota Langsa	Jl. Darussalam No 6-8 Gp. PB. Seuleumak	± 49,3 Ha	Alam	-	166 861
Mangrove Forest Park Kota Langsa	Jl. Kuala Langsa	± 145 Ha	Alam	-	47 719
Taman Bambu Runcing	Jl. Ahmad Yani Samping Lapangan Merdeka	± 3,15 m <sup>2</sup>	Buatan	-	-
Pusat Jajanan Kuliner Kota Langsa	jl. Ahmad Yani Dpn. Lapangan Merdeka	± 2 470 m <sup>2</sup>	Buatan	-	-
Mutiara Water Park	Jl. Perumnas Gp. PB. Seuleumak	± 1 Ha	Buatan	-	18 123
Virta Tirta Raya Swimming Pool	Jl. TM. Bachrum Gp. PB. Beuramo	± 2 Ha	Buatan	-	35 983
Royal Water Boom	Jl. Lilawangsa No.1 Gp. PB. Tunong	± 1,5 Ha	Buatan	-	11 119
Museum kota Langsa	Jl. Ahmad Yani Simp. Lampu Merah	± 1 705,478 m <sup>2</sup>	Peninggalan Kolonial Belanda	-	3 374

Sumber/Source: Dinas Pemuda, Olah Raga dan Pariwisata / Youth, Sports and Tourism Service of Langsa

**Tabel**  
**Table** 7.3

**Nama dan Alamat Perusahaan Akomodasi/Hotel di Kota Langsa, 2021**  
**Name and Address of Accomodation/Hotel in Langsa Municipality, 2021**

<b>Nama Akomodasi</b> <b>Accomodation name</b>	<b>Alamat</b> <b>Address</b>	<b>Klasifikasi</b> <b>Classification</b>
(1)	(2)	(3)
Hotel Kartika	Jl. Jend. A. Yani No.214	Bintang 1
Hotel Harmoni	Jl. Jend. A. Yani No.222	Melati
Hotel Ferla Inn	Jl. Jend. A. Yani No. 17	Melati
Hotel Ridho	Jl. Jend. A. Yani No.80	Melati
Hotel Rahmat Thalita	Jl. Jend. A. Yani No.90-91	Melati
Losmen Pillar	Jl. Jend. A. Yani No. 3	Melati
Losmen Pase Baru	Jl. T. Umar No. 36-37	Melati
Losmen Ramille	Jl. Jend. A. Yani	Melati
Losmen Anggrek	Jl. H Agussalim	Melati
Losmen Diah	Jl. Syiah Kuala No.1	Melati
Wisma Nabila	Jl. Jl. Lilawangsa No. 25 a	Melati
Wisma Mutiara	Jl. T. Chik Ditunong No. 21	Melati
Grace Hotel	Jl. Teuku Umar No. 17-20	Melati
Penginapan Chocolate	Jl. Prof . A. Majid Ibrahim	Melati
Angkasa	Jl. Jendral A.Yani	Melati
Home Stay Zavier	Jl. Lilawangsa	Melati

Sumber/Source: BPS Kota Langsa/BPS-Statistics of Langsa Municipality

**Tabel**  
**Table** 7.4**Jumlah Hotel dan Akomodasi Lainnya, Kamar dan Tempat  
Tidur di Kota Langsa, 2014-2021**  
**Number of Hotel and Accomodation, Room and Bed in  
Langsa Municipality, 2014-2021**

Tahun Year	Bintang			Akomodasi Lain		
	Usaha	Kamar	Tempat Tidur	Usaha	Kamar	Tempat Tidur
(1)	(2)	(3)	(4)	(5)	(6)	(7)
2014	1	62	118	16	339	610
2015	1	62	113	14	306	580
2016	1	62	113	14	298	562
2017	...	...	...	...	...	...
2018	...	...	...	...	...	...
2019	1	69	127	12	277	498
2020	1	69	133	13	242	555
2021	1	69	133	15	346	652

Catatan/Note: Tahun 2017 dan 2018 tidak dilakukan Pendataan Perusahaan/Jasa Akomodasi (VHTL)

Sumber/Source: BPS - Survei Perusahaan/Jasa Akomodasi/ BPS - Survey of Companies/Accomodation Services

# 08

# TRANSPORTASI DAN KOMUNIKASI

*Transportation and Communication*

Rekapitulasi Jenis Data Kendaraan Wilayah  
Kota Langsa Tahun 2021



Sedan dan Jeep

**1 169**



Minibus dan Microbus

**4 129**



Bus, Pick Up, dan Truck

**2 637**



Alat Berat dan Ransus

**58**



Sepeda Motor

**97 428**







**PENJELASAN TEKNIS**

1. Kendaraan bermotor adalah setiap kendaraan yang digerakkan oleh peralatan teknik yang ada pada kendaraan tersebut, biasanya digunakan untuk angkutan orang atau barang di atas jalan raya selain kendaraan yang berjalan di atas rel. Kendaraan bermotor yang dicatat adalah semua jenis kendaraan kecuali kendaraan bermotor TNI/Polri dan Korps Diplomatik.
2. Mobil penumpang adalah setiap kendaraan bermotor yang dilengkapi dengan tempat duduk untuk sebanyak-banyaknya delapan orang, tidak termasuk tempat duduk untuk pengemudi, baik dilengkapi atau tidak dilengkapi bagasi.
3. Mobil bis adalah setiap kendaraan bermotor yang dilengkapi dengan tempat duduk untuk lebih dari delapan orang, tidak termasuk tempat duduk untuk pengemudi, baik dilengkapi atau tidak dilengkapi bagasi.
4. Mobil truk adalah setiap kendaraan bermotor yang digunakan untuk angkutan barang, selain mobil penumpang, mobil bis dan kendaraan bermotor roda dua.

**TECHNICAL NOTES**

1. *Motor vehicles are any kind of vehicles motorized by machine set up in those vehicles, they are usually used for transporting peoples or goods on roads except vehicles moving along a railway line. The data cover all kinds of motor vehicles except those belong to Indonesia Army Force Indonesian State Police and Diplomatic Corps.*
2. *Passenger cars are any motor vehicles with no more than eight seats, excluding seat for driver, it can be with or without hoot.*
3. *Buses are large passenger cars having seats for more than eight passengers, excluding seat for driver, it can be with or without hoot.*
4. *Trucks are any motor vehicles used to transport goods excluding passenger cars, buses, and motorcycles.*

5. Kereta api adalah kendaraan dengan tenaga gerak (listrik, diesel atau tenaga uap) yang berjalan sendiri maupun dirangkaikan dengan kendaraan lain, yang akan atau sedang bergerak di atas rel, terdiri dari kereta penumpang dan kereta barang.
  6. Kantor Pos adalah tempat pemberi pelayanan komunikasi tertulis dan atau surat elektronik, layanan paket, layanan logistik, layanan transaksi keuangan, dan layanan keagenan pos untuk kepentingan umum. Rumah pos berfungsi sama seperti kantor pos dan kantor pos pembantu, bedanya rumah pos biasanya terletak di daerah terpencil.
  7. Telekomunikasi adalah setiap pemancaran, pengiriman dan atau penerimaan dari setiap informasi dalam bentuk tanda-tanda, isyarat, tulisan, gambar, suara dan bunyi melalui sistem kawat, optik, radio atau sistem elektromagnetik lainnya.
  8. Jaringan telekomunikasi adalah rangkaian perangkat telekomunikasi dan kelengkapannya yang digunakan dalam bertelekomunikasi.
  9. Telepon tetap kabel dalam Susenas disebut telepon rumah adalah jaringan telekomunikasi menggunakan perangkat telepon
5. *Train is a coach or a number of coaches joined together, moving along a railway line. It can be passenger train or freight train.*
  6. *Post Office is a service provider facility of written communication and or electronic mail, parcel service, logistics services, financial transaction services, and postal services to the public. Postal house has the same function as the post office and subsidiary of post office, the difference is that postal house is usually located in remote areas.*
  7. *Telecommunication includes every transmitting, delivering and or receiving from every information of marking, signal, article, picture, sound and voice through strand of wire system, optic, radio or other electromagnetic system.*
  8. *Telecommunication network is peripheral network of telecommunication and its equipment used in the means of telecommunication.*
  9. *Fixed line telephone based on Susenas called home phone is a telecommunication network using fixed line telephone device which*

tetap dengan kabel yang secara umum diatur oleh standar-standar teknis dengan menggunakan suatu nomor telepon, dikenal pula sebagai *Public Switched Telephone Network (PSTN)*. Pada umumnya dimanfaatkan untuk telepon rumah dan jaringan internet, memiliki kemampuan menghantarkan sinyal dengan kuat dan jelas dengan biaya yang relatif lebih murah.

*is generally regulated by technical standards, using a phone number, also known as the Public Switched Telephone Network (PSTN). It is generally used for home phone and Internet networks, has the ability to deliver a strong and clear signal with a relatively low cost.*

<https://langsakota.bps.go.id>

**ULASAN**

Infrastruktur merupakan bagian penting dalam pembangunan ekonomi suatu wilayah. Perekonomian yang baik harus didukung infrastruktur yang baik pula. Jalan merupakan komponen utama dalam menunjang kegiatan perekonomian. Mobilitas penduduk dan barang dari satu daerah ke daerah lain memerlukan infrastruktur jalan yang baik. Berdasarkan data yang terkumpul, panjang jalan di Kota Langsa pada Tahun 2021 mencapai 661,770 Km.

Kondisi jalan yang baik mendorong pertumbuhan tingkat kendaraan di Kota Langsa pada tahun 2020. Jumlah kendaraan bermotor angkutan pedesaan di Tahun 2020 sebanyak 46 Unit, jumlah bus, mikro bus dan sejenisnya sebanyak 253 Unit, dan jumlah kendaraan besar seperti bus, pick up dan dump truk sebanyak 239 Unit.

Telekomunikasi sangat bermanfaat untuk memperpendek jarak dan waktu antar wilayah sehingga informasi dapat disampaikan secara cepat. Dewasa ini, operator pelayanan telekomunikasi dilakukan baik oleh perusahaan milik pemerintah maupun swasta.

**DESCRIPTION**

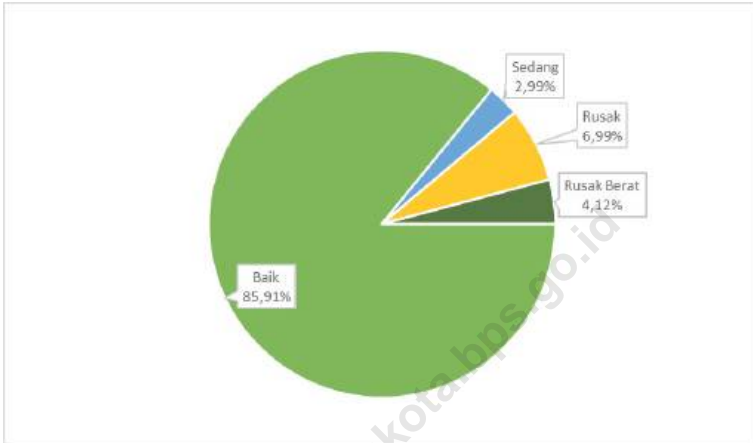
*Infrastructure is an important part in the economic development of the region. A good economy should be supported by good infrastructure as well. Roads are a major component in supporting economic activity. Mobility of people and goods from one area to another requires a good road infrastructure. Based on the data collected, the length of roads in the City of Langsa the year 2021 reached 661,770 Km.*

*A good road conditions the vehicle driving growth in Langsa in 2020. The number of rural transport vehicles as much as 46 units, number of buses, micro buses and the like 253 units, and the number of large vehicles such as buses, dump trucks and pick up as 239 units.*

*Telecommunication useful to make short distances and times inter-region. Now, telecommunication was served by both private and state-own company*

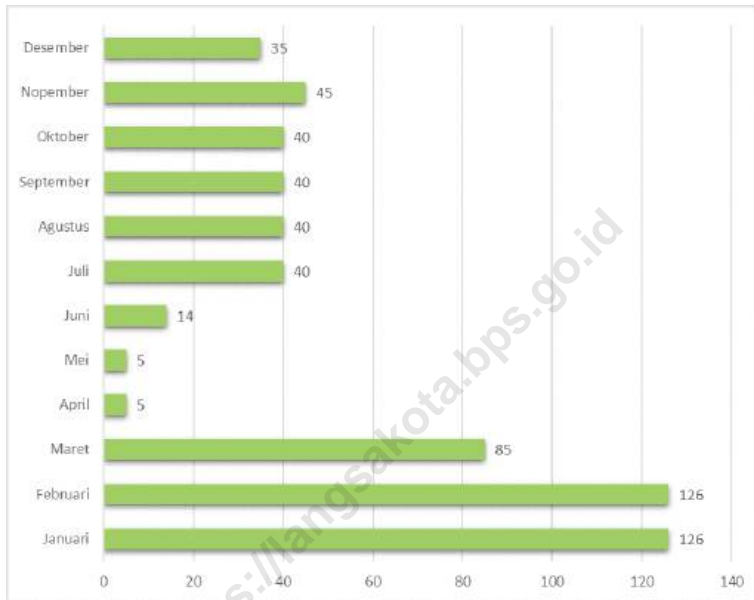
**Gambar** 8.1  
**Figures**

**Panjang Jalan menurut Kondisi di Kota Langsa 2021**  
**Length of Road by Type of Condition in Langsa 2021**



Sumber/Source: Dinas Pekerjaan Umum dan Perumahan Rakyat Kota Langsa/ General Working and Public Housing Services of Langsa Municipality

**Gambar 8.2** Jumlah Kendaraan yang Telah Diuji di Kota Langsa, 2020  
**Figures** Number of Vehicles Tested a in Langsa, 2020



Sumber/Source: Dinas Perhubungan Kota Langsa/ Transportation Services of Langsa Municipality

## 8.1 TRANSPORTASI TRANSPORTATION

**Tabel 8.1.1** Panjang Jalan<sup>1</sup> Menurut Tingkat Kewenangan Pemerintahan di Kota Langsa (km), 2019–2021  
**Table 8.1.1** Length of Roads<sup>1</sup> by Level of Government Authority in Langsa Municipality (km), 2019–2021

Tingkat Kewenangan Pemerintahan Level of Government Authority	2019	2020	2021
(1)	(2)	(3)	(4)
Negara/State	27,00	27,00	27,00
Provinsi/Province	23,40	23,40	23,40
Kabupaten/Kota Regency/Municipality	611,37	611,37	611,37
<b>Jumlah/Total</b>	<b>661,77</b>	<b>661,77</b>	<b>661,77</b>

Catatan/Note: <sup>1</sup> Data tidak termasuk panjang jalan tol/Excluding toll road

<sup>2</sup> Berdasarkan Keputusan Menteri Pekerjaan Umum dan Perumahan Rakyat No. 248/KPTS/M/2015/Based on Public Work and Public Housing Ministerial Decree No. 248/KPTS/M/2015

Sumber/Source: Dinas Pekerjaan Umum dan Perumahan Rakyat Kota Langsa/ General Working and Public Housing Services of Langsa Municipality

**Tabel 8.1.2 Panjang Jalan Kabupaten/Kota Menurut Jenis Permukaan Jalan di Kota Langsa (km), 2019–2021**  
***Length of Roads of Regency/Municipality by Type of Road Surface in Langsa Municipality (km), 2019–2021***

Jenis Permukaan Jalan <i>Type of Road Surface</i>	2019	2020	2021
(1)	(3)	(4)	(5)
Aspal/ <i>Paved</i>	338,71	386,82	545,00
Kerikil/ <i>Gravel</i>	114,58	17,45	25,79
Tanah/ <i>Soil</i>	156,73	207,10	40,58
Lainnya/ <i>Others</i>	1,36	-	-
<b>Jumlah/<i>Total</i></b>	<b>611,37</b>	<b>611,37</b>	<b>611,37</b>

*Sumber/Source:* Dinas Pekerjaan Umum dan Perumahan Rakyat Kota Langsa/ *General Working and Public Housing Services of Langsa Municipality*



**Tabel 8.1.3** Panjang Jalan Kabupaten/Kota Menurut Kondisi Jalan di Kota Langsa (km), 2019–2021  
**Length of Roads of Regency/Municipality by Condition of Roads in Langsa Municipality (km), 2019–2021**

Kondisi Jalan Condition of Roads	2019	2020	2021
(1)	(2)	(3)	(4)
Baik/Good	315,92	369,05	525,21
Sedang/Moderate	25,09	17,35	18,27
Rusak/Damage	93,33	223,19	42,73
Rusak Berat/Severely Damage	177,04	1,79	25,17
<b>Jumlah/Total</b>	<b>611,37</b>	<b>611,37</b>	<b>611,37</b>

Sumber/Source: Dinas Pekerjaan Umum dan Perumahan Rakyat Kota Langsa/ General Working and Public Housing Services of Langsa Municipality

**Tabel 8.1.4** Panjang Jalan Menurut Menurut Kecamatan dan Pemerintahan yang yang Berwenang Mengelolanya di Kota Langsa (km), 2021  
**Length of Roads by Sub District and Level of Government Authority in Langsa Municipality (km), 2021**

Kecamatan Sub District	Pemerintahan yang Berwenang Mengelola Level of Government Authority			Jumlah Total
	Negara State	Provinsi Province	Kabupaten/Kota Regency/City	
(1)	(2)	(3)	(4)	(5)
Langsa Timur	6,00	-	53,67	59,67
Langsa Lama	2,00	-	338,01	340,01
Langsa Barat	10,00	14,80	77,47	102,27
Langsa Baro	4,00	-	89,94	93,94
Langsa Kota	5,00	8,60	52,28	65,88
<b>Kota Langsa</b>	<b>27,00</b>	<b>23,40</b>	<b>611,37</b>	<b>661,77</b>

Sumber/Source: Dinas Pekerjaan Umum dan Perumahan Rakyat Kota Langsa/ General Working and Public Housing Services of Langsa Municipality

**Tabel**  
**Table** 8.1.5

**Panjang Jalan Kabupaten/Kota Menurut Kecamatan dan Kondisi Jalan di Kota Langsa (km), 2021**  
***Length of Municipal Roads by Sub District and Road Condition in Langsa City (km), 2021***

Kecamatan <i>Sub District</i>	Kondisi Jalan/ <i>Road Condition</i>				Jumlah <i>Total</i>
	Baik <i>Good</i>	Sedang <i>Moderate</i>	Rusak <i>Damaged</i>	Rusak Berat <i>Severely Damaged</i>	
(1)	(2)	(3)	(4)	(5)	(6)
Langsa Timur	36,17	2,55	7,58	7,37	53,67
Langsa Lama	316,89	3,66	15,44	2,01	338,01
Langsa Barat	65,44	2,15	0,32	9,56	77,47
Langsa Baru	66,77	6,44	11,95	4,78	89,94
Langsa Kota	39,94	3,46	7,43	1,45	52,28
<b>Kota Langsa</b>	<b>525,21</b>	<b>18,26</b>	<b>42,72</b>	<b>25,17</b>	<b>611,37</b>

*Sumber/Source:* Dinas Pekerjaan Umum dan Perumahan Rakyat Kota Langsa/ *General Working and Public Housing Services of Langsa Municipality*

**Tabel**  
**Table** 8.1.6**Banyaknya Kunjungan Kapal menurut Jenis Pelayaran di Pelabuhan Kuala Langsa, 2021**  
**Number of Visiting Ship by Type of Sailing in Kuala Langsa Harbour, 2021**

Bulan Month	Jenis Pelayaran/Type of Sailing				
	Samudra/Ocean		Nusantara/Archipelago		
	Unit	GRT	Unit	GRT	
(1)	(2)	(3)	(4)	(5)	
1. Januari	-	-	-	-	
2. Pebruari	-	-	-	-	
3. Maret	2	3 664	-	-	
4. April	1	41	-	-	
5. Mei	2	11 923	-	-	
6. Juni	4	2 687	-	-	
7. Juli	1	41	-	-	
8. Agustus	1	41	-	-	
9. September	19	19 927	-	-	
10. Oktober	16	15 202	-	-	
11. Nopember	4	5 138	-	-	
12. Desember	3	2 306	-	-	
<b>2021</b>	<b>53</b>	<b>60 970</b>	<b>-</b>	<b>-</b>	
<b>Jumlah/Total</b>	<b>2020</b>	<b>5</b>	<b>20 705</b>	<b>6</b>	<b>9 770</b>
	<b>2019</b>	<b>16</b>	<b>17 491</b>	<b>-</b>	<b>-</b>

Catatan/Note: Gross Register Tonnage/GRT/ menggambarkan total volume ruang yang tertutup sebuah kapal mulai dari lunas hingga cerobong asap/Funnel dengan beberapa pengecualian ruang non produktif.

Sumber/Source: Kantor Administrator Pelabuhan Kuala Langsa/Administration Office of Kuala Langsa Harbour

**Tabel**  
**Table** 8.1.7**Lalu Lintas Barang Dirinci Menurut Jenis Pelayaran di  
Pelabuhan Kuala Langsa, 2021**  
*Traffic of Goods by Type of Sailing in Kuala Langsa Harbour,  
2021*

Bulan Month	Jenis Pelayaran/Type of Sailing				
	Samudra/Ocean (KGS)		Nusantara/Archipelago (ton)		
	Bongkar	Muat	Bongkar	Muat	
(1)	(2)	(3)	(4)	(5)	
1. Januari	-	-	-	-	
2. Pebruari	-	-	-	-	
3. Maret	798,00 T	2,10 T	-	-	
4. April	35,00	-	-	-	
5. Mei	900,00	9 811,00	-	-	
6. Juni	-	-	-	-	
7. Juli	-	32,00	-	-	
8. Agustus	-	32,00	-	-	
9. September	-	2 558,00	-	-	
10. Oktober	-	-	-	-	
11. Nopember	900,00	-	-	-	
12. Desember	800,00	-	-	-	
<b>2021</b>	<b>3 433,00</b>	<b>12 435,10</b>	<b>-</b>	<b>-</b>	
<b>Jumlah/Total</b>	<b>2020</b>	<b>1 520,00</b>	<b>10 010,00</b>	<b>3 350,00</b>	<b>-</b>
	<b>2019</b>	<b>14 667,20</b>	<b>30,00</b>	<b>-</b>	<b>-</b>

Sumber/Source: Kantor Administrator Pelabuhan Kuala Langsa/Administration Office of Kuala Langsa Harbour

**Tabel 8.1.8** Arus Barang Impor dan Ekspor dirinci menurut Jenis Komoditi melalui Pelabuhan Kuala Langsa, 2021  
*Imported and Exported Goods Current by Commodity through Kuala Langsa Harbour, 2021*

Bulan Month	Jenis Komoditi/Type of Commodity							
	Impor				Ekspor			
	Methanol (Ton)	Phenol (Ton)	Gula (Ton)	General (Ton)	Ikan Kerapu (Ton)	Kelapa (Ton)	Cangkang (Ton)	
(1)	(2)	(3)	(4)	(5)	(6)	(7)	(8)	
1. Januari	-	-	-	-	-	-	-	
2. Pebruari	-	-	-	-	-	-	-	
3. Maret	-	798	-	21	-	-	-	
4. April	-	-	-	35	-	-	-	
5. Mei	900	-	-	-	-	-	9811	
6. Juni	-	-	-	36	-	-	-	
7. Juli	-	-	-	32	-	-	-	
8. Agustus	-	-	-	32	-	-	-	
9. September	-	-	-	2 558	-	-	-	
10. Oktober	-	-	-	-	-	-	-	
11. Nopember	900	-	-	-	-	-	-	
12. Desember	-	800	-	-	-	-	-	
<b>Jumlah/ Total</b>	<b>2021</b>	<b>1 800</b>	<b>1 598</b>	<b>-</b>	<b>2 714</b>	<b>-</b>	<b>-</b>	<b>9 811</b>
	<b>2020</b>	<b>2 550</b>	<b>3 061</b>	<b>-</b>	<b>-</b>	<b>10</b>	<b>-</b>	<b>10 000</b>
	<b>2019</b>	<b>5 750</b>	<b>2 278</b>	<b>-</b>	<b>279,25</b>	<b>30</b>	<b>-</b>	<b>-</b>

Sumber/Source: Kantor Administrator Pelabuhan Kuala Langsa/Administration Office of Kuala Langsa Harbour

**Tabel**  
**Table** 8.1.9**Banyaknya Kendaraan Bermotor Angkutan Menurut Jenis Kendaraan di Kota Langsa, 2018-2021**  
**Number of Public Transportation by Type of Vehicle in Langsa 2018 - 2021**

Jenis Kendaraan <i>Type of Vehicle</i>	2018	2019	2020	2021
(1)	(2)	(3)	(4)	(5)
Angkutan Pedesaan	34	44	46	45
Angkutan Perkotaan	81	-	-	-
Bus, Mikro Bus dan Sejenisnya	180	262	253	306
Pick Up, Truck, Delivery Van, Double Cabin, Dump Truck, Truck Tangki dan Sejenisnya	876	869	839	888
<b>Jumlah/Total</b>	<b>1 171</b>	<b>1 175</b>	<b>1 138</b>	<b>1 239</b>

Sumber/Source: Dinas Perhubungan Kota Langsa/ *Transportation Services of Langsa Municipality*

**Tabel** 8.1.10 **Rekapitulasi Jenis Data Kendaraan Wilayah Kota Langsa, 2019-2021**  
**Table** 8.1.10 **Recapitulation of Vehicle Types in Langsa Municipality, 2019-2021**

Kode Kode	Jenis Kendaraan Kind of Vehicles	Jumlah/Total		
		2019	2020	2021
(1)	(2)	(3)	(4)	(5)
<b>A</b>	<b>SEDAN DAN JEEP</b>	<b>1 099</b>	<b>1 140</b>	<b>1 169</b>
	A1. Pribadi/Private	998	1 037	1 066
	A2. Umum/Public	81	81	81
	A3. Dinas/Government	20	22	22
<b>B</b>	<b>MINIBUS DAN MICROBUS</b>	<b>3 507</b>	<b>3 772</b>	<b>4 129</b>
	B1. Pribadi/Private	2 748	2 995	3 332
	B2. Umum/Public	585	599	616
	B3. Dinas/Government	174	178	181
<b>C</b>	<b>BUS, PICK UP DAN TRUCK</b>	<b>2 510</b>	<b>2 584</b>	<b>2 637</b>
	C1. Pribadi/Private	1 599	1 652	1 673
	C2. Umum/Public	838	858	889
	C3. Dinas/Government	73	74	75
<b>D</b>	<b>ALAT BERAT DAN RANSUS</b>	<b>58</b>	<b>59</b>	<b>58</b>
	D1. Pribadi/Private	26	27	27
	D2. Umum/Public	1	3	1
	D3. Dinas/Government	31	29	30
<b>E</b>	<b>SEPEDA MOTOR</b>	<b>90 242</b>	<b>93 423</b>	<b>97 428</b>
	E1. Pribadi/Private	88 210	91 350	95 360
	E2. Umum/Public	734	732	733
	E3. Dinas/Government	1 298	1 341	1 335
<b>Jumlah/Total</b>		<b>97 416</b>	<b>100 978</b>	<b>105 421</b>

Sumber/Source: Kantor Samsat Kota Langsa/ Langsa Municipality Traffic Office



## 8.2 KOMUNIKASI COMMUNICATION

**Tabel 8.2.1** Jumlah Kantor Pos Pembantu Menurut Kecamatan di Kota Langsa, 2018–2021  
*Number of Post Offices Subsidiaries by Subdistrict in Langsa Municipality, 2018–2021*

Kecamatan Subdistrict	2018	2019	2020	2021
(1)	(2)	(3)	(4)	(5)
Langsa Timur	-	-	-	-
Langsa Lama	-	-	-	-
Langsa Barat	-	-	-	-
Langsa Baru	-	-	-	-
Langsa Kota	1	1	1	1
<b>Kota Langsa</b>	<b>1</b>	<b>1</b>	<b>1</b>	<b>1</b>

Sumber/Source: PT. POS Indonesia (Persero) Cabang Langsa/ *Post office of Langsa Municipality*

**Tabel 8.2.2** Banyaknya Surat dan Paket yang Dikirim pada Kantor Pos Kota Langsa, 2018 - 2021  
**Number of Letter and Package Delivered at Post Office in Langsa, 2018 - 2021**

Jenis Surat	2018	2019	2020	2021
(1)	(2)	(3)	(4)	(5)
<b>Surat Biasa</b>				
Surat Kilat		...		-
Surat Kilat Khusus	71 250	...	58 705	49 297
Surat Kilat Biasa	-	...	-	1 793
Surat Kilat Tercatat	-	...	-	-
<b>Surat Tercatat</b>				
Dalam Negeri	-	...	-	-
Luar Negeri	299	...	503	132
<b>Pos Paket</b>				
Dalam Negeri	9 159	...	15 673	6 939
Luar Negeri	486	...	482	157
<b>Jumlah/Total</b>	<b>81 194</b>	<b>...</b>	<b>75 363</b>	<b>58 318</b>

Sumber/Source: PT. POS Indonesia (Persero) Cabang Langsa/ Post office of Langsa Municipality

**Tabel**  
**Table** 8.2.3

**Banyaknya Surat dan Paket yang Dikirim dan Diterima  
pada Kantor Pos Kota Langsa, 2013 - 2021**  
*Number of Letter and Package Received and Delivered at  
Post Office in Langsa, 2013 - 2021*

Tahun Year	Dikirim/Send		Diterima/Received	
	Wesel Pos	Nilai/Amount	Wesel Pos	Nilai/Amount
(1)	(2)	(3)	(4)	(5)
2021	2 681	4 622 223 467	5 006	152 143 385
2020	5 779	5 992 141 136	7 265	10 778 242 779
2019	...	...	...	...
2018	1 502	4 199 081 272	2 105	5 747 214 654
2017	6 171	13 500 303 347	9 378	17 899 698 511
2016	8 177	14 903 946 741	12 785	22 567 462 956
2015	7 257	10 228 715 654	14 994	25 500 961 145
2014	2 830	9 490 375 178	4 818	7 561 161 085
2013	3 204	7 218 396 789	5 848	8 253 486 113

Sumber/Source: PT. POS Indonesia (Persero) Cabang Langsa/ Post office of Langsa Municipality

**Tabel**  
**Table 8.2.4****Banyaknya Barang Cetak, Paket, dan Uang yang Dikirim melalui CV. Titipan Kilat Langsa, 2020**  
**Number of Document, Package and Money Delivered Through TIKI, CV Branch Langsa, 2020**

Bulan Month	Barang yang Dikirim/Number of Good has Sent					
	Barang Cetakan/Document		Paket/Package		Uang Money (unit)	
	Koli	Kg	Koli	Kg		
(1)	(2)	(3)	(4)	(5)	(6)	
01. Januari	129	156	60	40	1	
02. Pebruari	143	126	59	41	-	
03. Maret	169	132	51	48	-	
04. April	126	145	48	37	-	
05. Mei	175	157	60	49	1	
06. Juni	145	126	70	60	1	
07. Juli	157	112	95	27	-	
08. Agustus	129	100	35	29	1	
09. September	100	142	76	22	-	
10. Oktober	101	95	90	28	-	
11. Nopember	142	80	65	36	-	
12. Desember	145	50	75	22	1	
<b>Jumlah/Total</b>	<b>2020</b>	<b>1 661</b>	<b>1 421</b>	<b>784</b>	<b>439</b>	<b>5</b>
	<b>2019</b>	<b>764</b>	<b>940</b>	<b>369</b>	<b>583</b>	<b>-</b>
	<b>2018</b>	<b>-</b>	<b>-</b>	<b>-</b>	<b>-</b>	<b>-</b>

Sumber/Source: PT. CV. Titipan Kilat Perwakilan Langsa/ TIKI Services Branch Langsa

**Tabel**  
**Table** 8.2.5

**Banyaknya Barang Cetak, Paket, dan Uang yang Dikirim melalui CV. JNE Langsa, 2020**  
**Number of Document, Package and Money Delivered Through JNE, CV Branch Langsa, 2020**

Bulan Month	Barang yang Dikirim/Number of Good has Sent					
	Barang Cetak/Document		Paket/Package		Uang Money (unit)	
	Koli	Kg	Koli	Kg		
(1)	(2)	(3)	(4)	(5)	(6)	
01. Januari	-	-	864	1 251,95	-	
02. Pebruari	-	-	993	1 327,74	-	
03. Maret	-	-	1 017	1 540,92	-	
04. April	-	-	1 149	1 646,11	-	
05. Mei	-	-	1 260	2 665,75	-	
06. Juni	-	-	1 181	1 628,51	-	
07. Juli	-	-	1 166	1 632,57	-	
08. Agustus	-	-	1 154	1 754,53	-	
09. September	-	-	1 086	1 464,23	-	
10. Oktober	-	-	943	1 405,00	-	
11. Nopember	-	-	1 023	1 412,10	-	
12. Desember	-	-	1 050	1 994,80	-	
<b>Jumlah/Total</b>	<b>2020</b>	-	-	<b>12 886</b>	<b>19 724,21</b>	-
	<b>2019</b>	-	-	<b>8 812</b>	<b>13 776,00</b>	-
	<b>2018</b>	-	-	-	<b>12 454,00</b>	-

Sumber/Source: CV. JNE Perwakilan Langsa/ JNE Services Branch Langsa

**Tabel**  
**Table** 8.2.6**Banyaknya Barang Cetak, Paket, dan Uang yang Dikirim melalui PT. J&T Express Langsa, 2021**  
**Number of Document, Package and Money Delivered Through J&T Express Branch Langsa, 2021**

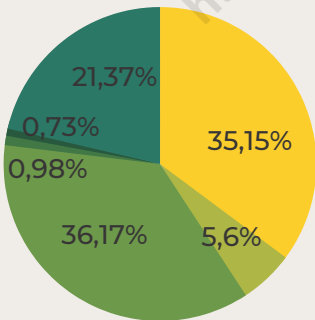
Bulan Month	Barang yang Dikirim/Number of Good has Sent				
	Barang Cetak/Document		Paket/Package		Uang
	Koli	Kg	Koli	Kg	Money (unit)
(1)	(2)	(3)	(4)	(5)	(6)
01. Januari	-	-	210	6 300	-
02. Pebruari	-	-	210	6 300	-
03. Maret	-	-	240	7 200	-
04. April	-	-	240	7 200	-
05. Mei	-	-	300	9 000	-
06. Juni	-	-	240	7 200	-
07. Juli	-	-	210	6 300	-
08. Agustus	-	-	240	7 200	-
09. September	-	-	210	6 300	-
10. Oktober	-	-	240	7 200	-
11. Nopember	-	-	240	7 200	-
12. Desember	-	-	300	9 000	-
<b>2021</b>	-	-	<b>2 880</b>	<b>86 400</b>	-
<b>Jumlah/Total</b>	<b>2020</b>	-	<b>2 562</b>	<b>76 860</b>	-
	<b>2019</b>	-	<b>1 080</b>	<b>54 000</b>	-

Sumber/Source: PT. J&amp;T Express Langsa/ J&amp;T Express Branch Langsa

Jumlah uang pinjaman pada Perum Pegadaian Cabang Langsa menurut keperluan adalah **Rp 25 738 990 000**



Persentase jumlah nasabah pengguna jasa kredit pada Perum Pegadaian Cabang Langsa menurut keperluan Tahun 2021



- Usaha/Modal Kerja
- Investasi
- Pembelian Barang/Jasa
- Hajatan/Upacara
- Pendidikan
- Pendidikan



Sumber: Perum Pegadaian Cabang Langsa

09

PERBANKAN, KOPERASI,  
DAN HARGA-HARGA

*Banking, Cooperative, and Prices*





**PENJELASAN TEKNIS****TECHNICAL NOTES**

- |  |  |
|--|--|
| <p>1. Data statistik perbankan bersumber dari Bank Indonesia dan Otoritas Jasa Keuangan.</p> <p>2. Kantor bank terdiri dari Kantor Cabang (KC), Kantor Cabang Pembantu (KCP), dan kantor di bawah KCP.</p> <p>3. Uang beredar dalam arti sempit (M1) adalah kewajiban sistem moneter yang terdiri atas uang kartal dan uang giral.</p> <p>4. Uang beredar dalam arti luas (M2) atau likuiditas perekonomian adalah kewajiban sistem moneter yang terdiri atas M1, uang kuasi, dan surat berharga selain saham.</p> <p>5. Uang kartal terdiri atas uang kertas dan uang logam yang berlaku, tidak termasuk uang kas pada Kantor Perbendaharaan dan Kas Negara (KPKN) dan bank umum.</p> <p>6. Uang giral terdiri atas rekening giro, kiriman uang, simpanan berjangka, dan tabungan dalam rupiah yang sudah jatuh waktu, yang seluruhnya merupakan simpanan penduduk dalam rupiah pada sistem moneter.</p> <p>7. Uang kuasi terdiri atas simpanan berjangka dan tabungan penduduk pada bank umum,</p> | <p>1. <i>Banking statistics are obtained from the Bank Indonesia and Financial Services Authority.</i></p> <p>2. <i>Bank office consist of branch offices (KC), sub branch offices (KCP), and offices under KCP.</i></p> <p>3. <i>The "broad money (M1)" in specific term is liabilities of the monetary system consisting of currency and demand deposits.</i></p> <p>4. <i>The "broad money (M2)" in a broader term or "domestic liquidity" is liabilities of the monetary system consisting M1, quasi money, and securities other than shares.</i></p> <p>5. <i>Currency consists of legal bank notes and coins excluding cash in the government treasury ofces and commercial banks.</i></p> <p>6. <i>Demand deposit comprises current accounts, transfer, matured time, and savings deposits in rupiah, held by residents in the monetary system.</i></p> <p>7. <i>Quasi money consists of time and savings deposits in rupiah and foreign currency held by residents</i></p> |
|--|--|

baik dalam rupiah maupun valuta asing.

*in commercial banks.*

8. Data statistik penanaman modal yang disetujui pemerintah terdiri dari Penanaman Modal Asing (PMA) dan Penanaman Modal Dalam Negeri (PMDN), bersumber dari Badan Koordinasi Penanaman Modal (BKPM). Data mengenai realisasi investasi penanaman modal tidak termasuk sektor minyak, asuransi, dan perbankan. Data telah memperhatikan perubahan investasi yang beralih status dan juga pengurangan investasi yang dicabut izin usahanya.

8. *Statistics of investments approved by government consist of Foreign Direct Investment (FDI) and Domestic Direct Investment (DDI), are obtained from the Investment Coordinating Board (BKPM). Realization of investment data exclude those investments in petroleum production, insurance, and banking sectors. Changes in investment status and those whose license was taken off have been taken into account.*

9. Utang Luar Negeri adalah posisi utang yang menimbulkan kewajiban membayar kembali pokok dan/atau bunga utang kepada pihak luar negeri atau bukan penduduk baik dalam valuta asing maupun rupiah, dan tidak termasuk kontingen. Termasuk dalam pengertian utang luar negeri adalah surat berharga yang diterbitkan di dalam negeri yang menimbulkan kewajiban membayar kembali kepada pihak luar negeri atau bukan penduduk.

9. *External Debt is the outstanding amount that require payment(s) of interest and/or principal by the debtor at some point(s) in the future to the foreign state or non residents of an economy in terms of foreign exchange or rupiah, and not included contingent. This definition includes securities issued on the domestic market that incur repayment obligations towards non-residents.*

10. Utang Luar Negeri Pemerintah adalah utang luar negeri yang dimiliki pemerintah.

10. *Government External Debt is external debt owned by the government.*

- |   |   |
|---|---|
| <p>11. Utang Luar Negeri Bank Sentral adalah utang luar negeri yang dimiliki oleh Bank Indonesia dalam rangka mendukung neraca pembayaran.</p>  | <p>11. <i>Central Bank External Debt is external debt owned by Bank Indonesia used to strengthen the balance of payments.</i></p>   |
| <p>12. Utang Luar Negeri Swasta adalah utang luar negeri yang dimiliki oleh penduduk berdasarkan perjanjian pinjaman atau perjanjian lainnya, termasuk kas dan simpanan, dan kewajiban lainnya terhadap bukan penduduk.</p>                                   | <p>12. <i>Private External Debt is foreign debt held by residents based on loan agreement or other agreements, including currency and deposits, and other liabilities to nonresidents.</i></p>                    |
| <p>13. Pinjaman Bilateral adalah pinjaman luar negeri yang berasal dari pemerintah suatu negara melalui suatu lembaga keuangan dan/atau lembaga nonkeuangan yang ditunjuk oleh pemerintah negara yang bersangkutan untuk melaksanakan pemberian pinjaman.</p> | <p>13. <i>Bilateral Loans are foreign loans extended by a national government through a financial institution and/ or non-financial institution appointed by that national government to manage the loan.</i></p> |
| <p>14. Pinjaman Multilateral adalah pinjaman luar negeri pemerintah yang berasal dari lembaga multilateral.</p>   | <p>14. <i>Multilateral Loans are government external loans fom multilateral institutions.</i></p>   |
| <p>15. Surat Berharga Domestik yang Dimiliki Bukan Penduduk adalah surat berharga yang diterbitkan di dalam negeri baik oleh pemerintah, bank sentral, atau perusahaan yang berdomisili di dalam negeri, yang dimiliki bukan penduduk.</p>                    | <p>15. <i>Domestic Securities Owned by Non-Resident is securities issued on the domestic market by the government, central bank or Indonesian domiciled companies that owned by non-resident.</i></p>             |

16. Cadangan Devisa adalah cadangan devisa negara yang dikuasai oleh Bank Indonesia dan tercatat pada sisi aktiva neraca Bank Indonesia, yang antara lain berupa emas, uang kertas asing, dan tagihan dalam bentuk giro, deposito berjangka, wesel, surat berharga luar negeri, dan lainnya dalam valuta asing kepada pihak luar negeri yang dapat dipergunakan sebagai alat pembayaran luar negeri.
17. Data perusahaan asuransi bersumber dari Otoritas Jasa Keuangan. Jenis asuransi terdiri dari:
- Asuransi Jiwa
  - Asuransi Umum
  - Reasuransi
  - Asuransi Sosial (terdiri dari BPJS Kesehatan dan BPJS Ketenagakerjaan)
  - Asuransi Wajib (terdiri dari PT Asabri, PT Taspen, dan PT Jasa Raharja)
18. Data perkoperasian bersumber dari Kementerian Koperasi dan Usaha Kecil dan Menengah. Data koperasi yang disajikan meliputi:
- Jumlah usaha koperasi
  - Volume usaha koperasi
  - Sisa hasil usaha.
19. Koperasi adalah badan usaha yang beranggotakan orang seorang atau badan hukum koperasi dengan melandaskan
16. *International Reserves are the international reserves managed by Bank Indonesia and are recorded in the assets accounts of the Bank Indonesia balance sheet such as gold, foreign banknotes, and demand deposit claims, time deposits, notes, foreign securities, and similar foreign currency claims on foreign parties that may be used as instruments for international payments.*
17. *Data for insurances are generated fom the Financial Services Authority. Types of insurance are:*
- Life Insurance*
  - Non-life Insurance*
  - Reinsurance*
  - Social Insurance (consist of BPJS Kesehatan and BPJS Ketenagakerjaan)*
  - Mandatory Insurance (consist of PT Asabri, PT Taspen, and PT Jasa Raharja)*
18. *Data for cooperatives are generated fom Ministry of Cooperatives and Small and Medium Enterprises. Types of cooperatives data include:*
- Number of cooperatives*
  - Asset scale of cooperative*
  - Net profit*
19. *Cooperative is an establishment that its members are people or establishments with legal status of cooperative and its activities based*

kegiatannya berdasarkan prinsip koperasi sekaligus sebagai gerakan ekonomi rakyat yang berdasar atas asas kekeluargaan.

*on people economic movement.*

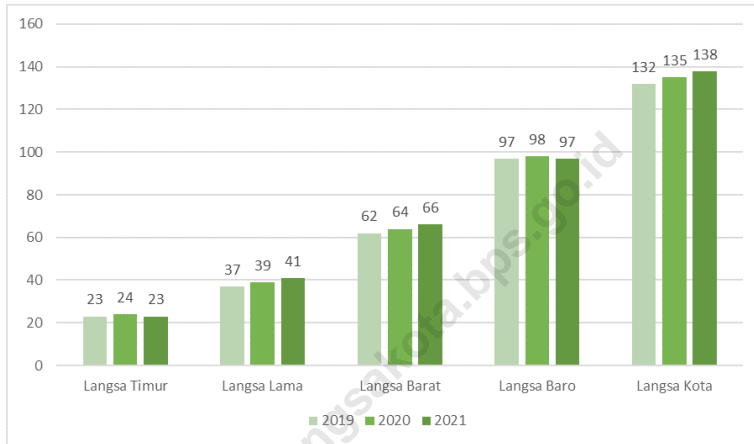
20. Sisa hasil usaha koperasi merupakan pendapatan koperasi yang diperoleh dalam satu tahun buku dikurangi dengan biaya, penyusutan, dan kewajiban lainnya termasuk pajak dalam tahun buku yang bersangkutan.

20. *Net profit of cooperative is gross income in one year minus expenses, depreciation*

<https://langsakota.bps.go.id>

**Gambar** 9.1  
**Figures**

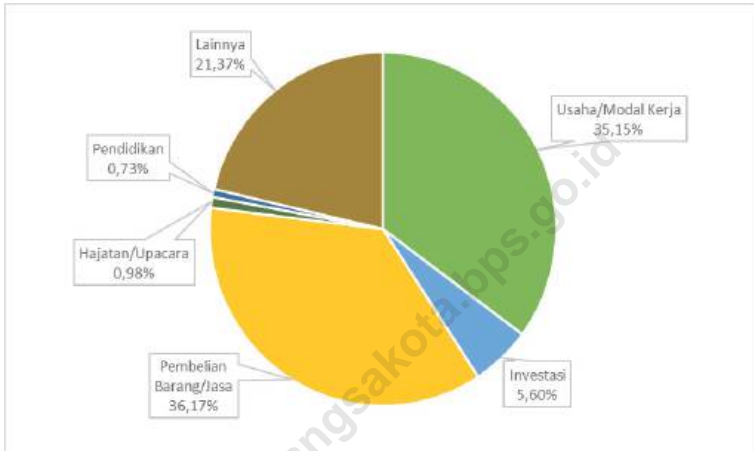
**Jumlah Koperasi Aktif Menurut Kecamatan di Kota Langsa, 2019–2021**  
**Number of Active Cooperative by Subdistrict in Langsa Municipality, 2019–2021**



Sumber/Source: Dinas Perindustrian, Perdagangan, Koperasi dan UMKM Kota Langsa/ Industrial, Trading, Small and Middle Cooperative Service of Langsa Municipality

**Gambar** 9.2  
**Figures**

**Jumlah Nasabah Pemakai Jasa Kredit Pada Perum Pegadaian Cabang Langsa Menurut Keperluan, 2021**  
**Number of Customer at Langsa Pawn Office by Needs, 2021**



Sumber/Source: Perum Pegadaian Cabang Langsa/ Regional Office of state Pawnshop Company Langsa

**Tabel**  
**Table** 9.1**Jumlah Koperasi Aktif Menurut Kecamatan di Kota Langsa, 2018–2021**  
**Number of Active Cooperative by Subdistrict in Langsa Municipality, 2018–2021**

<b>Kecamatan Subdistrict</b>	<b>2018</b>	<b>2019</b>	<b>2020</b>	<b>2021</b>
(1)	(2)	(3)	(4)	(5)
Langsa Timur	23	23	24	23
Langsa Lama	37	37	39	41
Langsa Barat	59	62	64	66
Langsa Baro	92	97	98	97
Langsa Kota	134	132	135	138
<b>Kota Langsa</b>	<b>345</b>	<b>351</b>	<b>360</b>	<b>365</b>

Sumber/Source: Dinas Perindustrian, Perdagangan, Koperasi dan UMKM Kota Langsa/ *Industrial, Trading, Small and Middle Cooperative Service of Langsa Municipality*



**Tabel**  
**Table** 9.2**Jumlah Koperasi Menurut Jenis Koperasi dan Kecamatan di Kota Langsa, 2021**  
**Number of Cooperative by Kind of Cooperative and Subdistrict in Langsa Municipality, 2021**

Kecamatan Subdistrict	Jenis Koperasi/ Kind of Cooperative					Jumlah Total
	KUD	KPRI	KOPKAR	KOPPAS	Lainnya Other	
(1)	(2)	(3)	(4)	(5)	(6)	(7)
Langsa Timur	-	1	-	-	22	23
Langsa Lama	-	-	1	-	40	41
Langsa Barat	-	2	1	-	63	66
Langsa Baro	1	1	1	-	94	97
Langsa Kota	-	10	6	2	120	138
<b>Kota Langsa</b>	<b>1</b>	<b>14</b>	<b>9</b>	<b>2</b>	<b>339</b>	<b>365</b>

Sumber/Source: Dinas Perindustrian, Perdagangan, Koperasi dan UMKM Kota Langsa/ Industrial, Trading, Small and Middle Cooperative Service of Langsa Municipality

**Tabel**  
**Table** 9.3**Posisi Pinjaman yang Diberikan oleh Bank Umum di Kota Langsa menurut Jenis Penggunaan (Juta Rupiah), 2021**  
**Outstanding of Loans of Commercial Banks in Langsa Municipality and Detailed by Type of Loans (Millions Rupiahs), 2021**

Bulan Month	Modal Usaha Capital	Investasi Investment	Konsumsi Consumption	Jumlah Total
(1)	(2)	(3)	(4)	(5)
01. Januari	691 744	138 432	1 296 926	2 127 102
02. Pebruari	478 531	119 046	1 241 745	1 839 321
03. Maret	483 049	122 856	1 244 095	1 850 000
04. April	512 472	132 724	1 286 172	1 931 368
05. Mei	500 104	128 702	1 278 408	1 907 215
06. Juni	690 935	308 198	1 453 127	2 452 260
07. Juli	743 662	341 472	1 446 431	2 531 564
08. Agustus	753 512	343 162	1 441 967	2 538 641
09. September	763 091	349 154	1 447 801	2 560 046
10. Oktober	736 880	343 428	1 473 855	2 554 163
11. Nopember	468 756	149 737	1 292 615	1 911 108
12. Desember	543 289	147 747	1 261 120	1 952 156

Sumber/Source : Kantor Perwakilan Bank Indonesia Lhokseumawe/Bank Indonesia Regional Office Lhokseumawe

**Tabel**  
**Table** 9.4**Posisi Pinjaman UMKM yang Diberikan oleh Bank Umum di Kota Langsa (Juta Rupiah), 2021**  
**Outstanding of Micro, Small, and Medium Enterprises Loans of Commercial Banks in Langsa Municipality (Millions Rupiahs), 2021**

<b>Bulan Month</b>	<b>Mikro Micro Scale Entreprises</b>	<b>Kecil Small Scale Entreprises</b>	<b>Menengah Medium Scale Entreprises</b>	<b>Jumlah Total</b>
(1)	(2)	(3)	(4)	(5)
01. Januari	288 169	242 331	233 289	763 789
02. Pebruari	289 142	71 516	233 158	593 816
03. Maret	291 126	70 678	240 501	602 305
04. April	294 508	77 087	270 026	641 621
05. Mei	280 651	73 757	270 891	625 299
06. Juni	553 527	113 681	319 047	986 254
07. Juli	530 700	223 655	297 045	1 051 401
08. Agustus	548 353	226 474	289 768	1 064 595
09. September	550 649	234 949	291 804	1 077 402
10. Oktober	533 131	238 059	276 986	1 048 176
11. Nopember	249 050	163 431	182 152	594 632
12. Desember	245 379	173 621	190 222	609 222

Sumber/Source : Kantor Perwakilan Bank Indonesia Lhokseumawe/Bank Indonesia Regional Office Lhokseumawe

**Tabel**  
**Table** 9.5**Posisi Pinjaman UMKM yang Diberikan oleh Bank Umum di Kota Langsa Menurut Jenis Penggunaan (Juta Rupiah), 2021*****Outstanding of Micro, Small, and Medium Enterprises Loans of Commercial Banks in Langsa Municipality Based on Type of Loans (Millions Rupiahs), 2021***

<b>Bulan Month</b>	<b>Modal Usaha Capital</b>	<b>Investasi Investment</b>	<b>Jumlah Total</b>
(1)	(2)	(3)	(4)
01. Januari	631 514	132 274	763 789
02. Pebruari	478 530	115 286	593 816
03. Maret	483 049	119 256	602 305
04. April	512 472	129 150	641 621
05. Mei	500 104	125 195	625 299
06. Juni	683 571	302 683	986 254
07. Juli	711 591	339 809	1 051 401
08. Agustus	723 079	341 516	1 064 595
09. September	729 872	347 529	1 077 402
10. Oktober	705 367	342 809	1 048 176
11. Nopember	445 295	149 337	594 632
12. Desember	461 875	147 347	609 222

Sumber/Source : Kantor Perwakilan Bank Indonesia Lhokseumawe/Bank Indonesia Regional Office Lhokseumawe

**Tabel**  
**Table** 9.6**Posisi Dana Rupiah Berupa Giro, Deposito, dan Tabungan pada Bank Umum di Kota Langsa (Juta Rupiah), 2021**  
***Outstanding of Funds for Demand, Time, and Saving Deposits of Commercial Banks in Langsa Municipality (Millions Rupiahs), 2021***

Bulan Month	Jenis Dana Simpanan/ Kinds of Deposits			Jumlah Total
	Giro Demand Deposits	Tabungan Savings Accounts	Deposito Time Deposits	
(1)	(2)	(3)	(4)	(5)
01. Januari	182 298	1 396 611	404 003	1 982 913
02. Pebruari	191 499	1 208 499	399 309	1 799 306
03. Maret	196 194	1 151 463	412 820	1 760 477
04. April	207 125	1 164 392	409 489	1 781 006
05. Mei	203 264	1 218 480	412 990	1 834 734
06. Juni	231 543	1 556 591	489 055	2 277 189
07. Juli	165 595	1 688 659	483 377	2 337 632
08. Agustus	189 188	1 721 994	480 219	2 391 401
09. September	210 215	1 723 334	472 254	2 405 803
10. Oktober	253 664	1 749 214	460 040	2 462 918
11. Nopember	159 749	1 330 415	383 699	1 873 863
12. Desember	151 132	1 455 228	374 987	1 981 348

Sumber/Source : Kantor Perwakilan Bank Indonesia Lhokseumawe/Bank Indonesia Regional Office Lhokseumawe

**Tabel**  
**Table 9.7****Posisi Akhir Bulan atas Kurs Tengah Beberapa Mata Uang  
Asing Terhadap Rupiah di Bank Indonesia, 2021**  
**Outstanding on End of Month of Selected Foreign Currency  
Middle Rates Against Rupiah at Bank Indonesia, 2021**

	Mata Uang Currency		Bulan/ Month					
			Januari	Februari	Maret	April	Mei	Juni
			January	February	March	April	May	June
(1)	(2)	(3)	(4)	(5)	(6)	(7)		
1	AUD	Dolar Australia	10 198,98	11 196,11	11 079,83	11 252,50	11 060,92	10 914,77
2	BND	Dolar Brunei	10 650,44	10 733,62	10 818,13	10 906,08	10 814,70	10 781,31
3	CAD	Dolar Kanada	11 346,44	11 302,28	11 543,11	11 759,74	11 842,12	11 708,75
4	CHF	Franc Swiss	15 524,53	15 733,96	15 447,09	15 893,68	15 934,53	15 737,73
5	CNH	Yuan China (Hongkong)	2 259,70	2 197,16	2 216,72	2 238,33	2 249,60	2 242,33
6	CNY	Yuan China	2 260,98	2 199,51	2 219,56	2 237,00	2 248,78	2 244,26
7	DKK	Krona Denmark	2 164,63	2 330,76	2 294,39	2 357,33	2 346,85	2 320,29
8	EUR	Euro	16 114,81	17 333,07	17 064,55	17 528,71	17 453,20	17 254,61
9	GBP	Poundsterling Inggris	19 321,97	19 947,66	20 003,72	20 170,57	20 320,93	20 061,03
10	HKD	Dolar Hongkong	1 846,31	1 834,93	1 874,18	1 863,85	1 843,79	1 867,24
11	JPY	Yen Jepang	12 516,87	13 429,29	13 166,49	13 276,44	13 025,09	13 105,51
12	KRW	Won Korea Selatan	11,96	12,72	12,87	13,05	12,85	12,82
13	KWD	Dinar Kuwait	47 518,00	47 022,77	48 223,20	48 058,85	47 568,78	48 135,88
14	LAK	Kip Laos	1,27	1,52	1,55	1,54	1,52	1,53
15	MYR	Ringgit Malaysia	3 425,42	3 513,78	3 508,38	3 526,64	3 461,55	3 492,61
16	NOK	Krona Norwegia	1 606,15	1 674,14	1 702,64	1 763,86	1 715,48	1 690,87
17	NZD	Dolar New Zealand	9 518,57	10 489,64	10 169,81	10 490,03	10 384,06	10 147,93
18	PGK	Kina Papua Nugini	4 100,27	4 034,17	4 153,64	4 101,93	4 078,96	4 131,98
19	PHP	Pesa Filipina	280,79	292,33	300,15	299,24	299,06	298,09
20	SAR	Riyal Arab Saudi	3 834,16	3 793,29	3 885,45	3 857,93	3 815,80	3 865,19
21	SEK	Krona Swedia	1 537,73	1 716,89	1 667,05	1 731,85	1 725,12	1 699,68
22	SGD	Dolar Singapura	10 650,44	10 733,62	10 818,13	10 906,08	10 814,70	10 781,31
23	THB	Baht Thailand	432,83	469,76	464,82	463,43	457,92	452,58
24	USD	Dolar Amerika	14 385,01	14 229,01	14 572,00	14 468,00	14 310,00	14 496,00
25	VND	Dong Vietnam	0,64	0,62	0,63	0,63	0,62	0,63

Lanjutan Tabel/Continued Table 9.10

Mata Uang Currency		Bulan/ Month					
		Juli July	Agustus August	September September	Oktober October	November November	Desember December
(1)		(8)	(9)	(10)	(11)	(12)	(13)
1	AUD Dolar Australia	10 726,25	10 489,43	10 372,59	10 667,01	10 242,35	10 343,61
2	BND Dolar Brunei	10 702,77	10 679,46	10 540,41	10 536,13	10 476,72	10 533,77
3	CAD Dolar Kanada	11 623,96	11 395,74	11 276,91	11 478,59	11 244,43	11 138,53
4	CHF Franc Swiss	15 953,12	15 700,73	15 397,14	15 457,24	15 501,87	15 543,60
5	CNH Yuan China (Hongkong)	2 243,19	2 224,13	2 210,70	2 219,71	2 246,03	2 238,17
6	CNY Yuan China	2 243,61	2 222,55	2 212,30	2 219,07	2 247,14	2 238,04
7	DKK Krona Denmark	2 313,83	2 280,97	2 244,84	2 212,06	2 174,38	2 168,55
8	EUR Euro	17 209,54	16 963,49	16 692,00	16 459,50	16 173,38	16 126,84
9	GBP Poundsterling Inggris	20 224,38	19 783,66	19 323,06	19 525,07	19 126,71	19 200,39
10	HKD Dolar Hongkong	1 863,58	1 845,85	1 838,03	1 825,65	1 838,50	1 829,84
11	JPY Yen Jepang	13 194,04	13 086,91	12 851,57	12 496,93	12 653,33	12 388,98
12	KRW Won Korea Selatan	12,65	12,35	12,09	12,14	12,02	12,00
13	KWD Dinar Kuwait	48 216,85	47 778,25	47 465,74	47 060,59	47 383,07	47 145,71
14	LAK Kip Laos	1,52	1,51	1,46	1,40	1,32	1,28
15	MYR Ringgit Malaysia	3 423,35	3 455,72	3 419,06	3 421,46	3 382,48	3 416,10
16	NOK Krona Norwegia	1 656,55	1 654,53	1 648,68	1 690,12	1 577,98	1 614,58
17	NZD Dolar New Zealand	10 133,58	10 065,40	9 940,53	10 186,38	9 793,52	9 728,61
18	PGK Kina Papua Nugini	4 130,48	4 097,13	4 024,11	4 047,25	4 087,44	4 013,43
19	PHP Pesa Filipina	288,15	288,69	281,25	280,03	284,69	279,57
20	SAR Riyal Arab Saudi	3 863,76	3 832,46	3 814,09	3 785,49	3 822,58	3 800,97
21	SEK Krona Swedia	1 689,54	1 662,54	1 636,02	1 652,61	1 567,22	1 575,71
22	SGD Dolar Singapura	10 702,77	10 679,46	10 540,41	10 536,13	10 476,72	10 533,77
23	THB Baht Thailand	440,93	442,89	422,60	426,27	424,89	427,99
24	USD Dolar Amerika	14 491,01	14 374,00	14 307,01	14 199,01	14 340,00	14 269,01
25	VND Dong Vietnam	0,63	0,63	0,63	0,63	0,64	0,63

Sumber/Source : Kantor Perwakilan Bank Indonesia Lhokseumawe/Bank Indonesia Regional Office Lhokseumawe

**Tabel**  
**Table** 9.8**Persentase Perbandingan Jumlah Penyaluran Kredit Menurut Klasifikasi/Golongan Uang Pinjam, 2021**  
**Percentage Comparison of Total Credit Delivered by Classification/ Group of Source of Money, 2021**

<b>Golongan Classification</b>	<b>Uang Pinjaman Total Credit (Rp)</b>	<b>Persentase Percentage (%)</b>
(1)	(2)	(3)
A	247 940 000	1,29
B	3 984 660 000	20,70
C	4 017 650 000	20,87
D	11 001 600 000	57,15
<b>Jumlah/Total</b>	<b>2021</b>	<b>100,00</b>
	<b>2020</b>	<b>100,00</b>
	<b>2019</b>	<b>100,00</b>

Sumber/Source: Perum Pegadaian Cabang Langsa/ Regional Office of state Pawnshop Company Langsa



**Tabel**  
**Table** 9.9**Perkembangan Kredit dan Lelang Pada Perum Pegadaian  
Cabang Langsa Menurut Bulan, 2020**  
*Trend of Monthly Loan and Auction at Langsa  
Representative of Pawn Office, 2020*

Bulan Month	Kredit/Credit (Rp. 000)	Pelunasan/Paid (Rp. 000)	Lelang/Auction (Rp. 000)	Persentase Lelang Terhadap Kredit (%)	
(1)	(2)	(3)	(4)	(5)	
01. Januari	4 856 630	3 744 520	-	-	
02. Pebruari	5 189 715	3 002 060	83 580	1,61	
03. Maret	5 420 160	4 427 250	237 287	4,38	
04. April	5 148 780	3 099 020	28 910	0,56	
05. Mei	3 339 890	2 970 390	68 196	2,04	
06. Juni	5 128 090	2 932 995	6 397,95	0,12	
07. Juli	4 739 520	2 933 820	111 738	2,36	
08. Agustus	4 978 090	3 479 430	31 370	0,63	
09. September	4 734 780	2 768 910	80 460	1,70	
10. Oktober	4 681 240	2 156 780	22 710	0,49	
11. Nopember	4 773 510	2 894 280	3 700	0,08	
12. Desember	7 572 370	2 439 600	137 820	1,82	
<b>Jumlah/ Total</b>	<b>2020</b>	<b>60 562 775</b>	<b>33 916 060</b>	<b>812 168,45</b>	<b>1,34</b>
	<b>2019</b>	<b>292 290 435</b>	<b>288 319 694</b>	<b>3 083 380</b>	<b>1,07</b>
	<b>2018</b>	<b>197 918 364</b>	<b>15 679 232</b>	<b>2 983 000</b>	<b>1,50</b>

Sumber/Source: Perum Pegadaian Cabang Langsa/ Regional Office of state Pawnshop Company Langsa

**Tabel**  
**Table** 9.10**Jumlah Nasabah Pemakai Jasa Kredit Pada Perum  
Pegadaian Cabang Langsa Menurut Profesi, 2020**  
**Number of Customer at Langsa Pawn Office by Profession,  
2020**

Profesi Profession	Jumlah Nasabah Number of Customers	Uang Pinjaman Credit (Rp)	Persentase Jumlah Nasabah Percentage of Customers (%)	
(1)	(2)	(3)	(4)	
Petani	291	1 948 669 563	3,22	
Nelayan	324	2 169 652 709	3,58	
TNI/POLRI	59	395 091 080	0,65	
Pedagang/Wirusaha	234	1 566 971 401	2,59	
PNS	1 218	8 156 287 036	13,47	
Profesional	449	3 006 710 081	4,96	
Karyawan Swasta	683	4 573 681 482	7,55	
Pensiunan	60	401 787 539	0,66	
Mahasiswa	1 311	8 779 057 721	14,50	
Pegawai BUMN	144	964 290 093	1,59	
Ibu Rumah Tangga	3 121	20 899 648 471	34,51	
Lainnya	1 150	7 700 927 825	12,72	
<b>2020</b>	<b>9 044</b>	<b>60 562 775 000</b>	<b>100,00</b>	
<b>Jumlah/Total</b>	<b>2019</b>	<b>13 310</b>	<b>558 294 530 000</b>	<b>100,00</b>
	<b>2018</b>	<b>19 087</b>	<b>48 500 100 000</b>	<b>100,00</b>

Sumber/Source: Perum Pegadaian Cabang Langsa/ Regional Office of state Pawnshop Company Langsa

**Tabel**  
**Table** 9.11**Jumlah Nasabah Pemakai Jasa Kredit Pada Perum  
Pegadaian Cabang Langsa Menurut Keperluan, 2021**  
**Number of Customer at Langsa Pawn Office by Needs,  
2021**

<b>Keperluan Needs</b>	<b>Jumlah Nasabah Number of Customers</b>	<b>Uang Pinjaman Credit (Rp)</b>	<b>Persentase Jumlah Nasabah Percentage of Customers (%)</b>	
(1)	(2)	(3)	(4)	
Usaha/Modal Kerja	1 969	9 048 300 000	35,15	
Investasi	395	1 440 910 000	5,60	
Pembelian Barang/Jasa	2 114	9 310 400 000	36,17	
Hajatan/Upacara	64	250 920 000	0,98	
Pendidikan	58	187 220 000	0,73	
Lainnya	1 389	5 501 240 000	21,37	
<b>2021</b>	<b>5 989</b>	<b>25 738 990 000</b>	<b>100,00</b>	
<b>Jumlah/Total</b>	<b>2020</b>	<b>9 044</b>	<b>60 562 775 000</b>	<b>100,00</b>
	<b>2019</b>	<b>13 311</b>	<b>558 294 529 000</b>	<b>100,00</b>

Sumber/Source: Perum Pegadaian Cabang Langsa/ Regional Office of state Pawnshop Company Langsa



# 10

# PENGELUARAN PENDUDUK

Population Expenditure

Rata-rata pengeluaran per kapita sebulan di Kota Langsa Tahun 2021 sebesar **Rp 1 409 758**

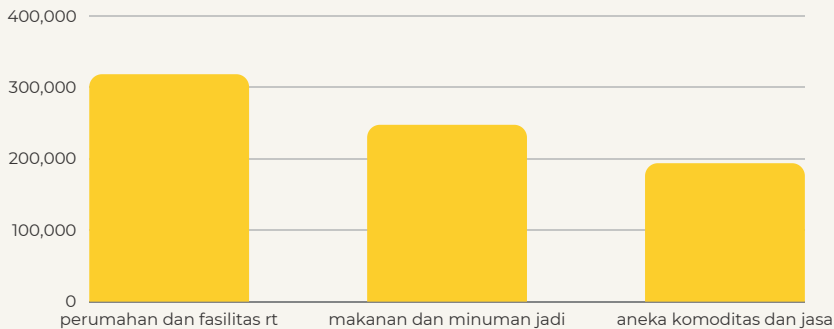


makanan  
**Rp 672 509**



non-makanan  
**Rp 737 250**

Tiga terbesar rata-rata pengeluaran per kapita sebulan di Kota Langsa Tahun 2021



Sumber: BPS, Survei Sosial Ekonomi Nasional Maret



**PENJELASAN TEKNIS**

1. Pengeluaran rata-rata per kapita adalah biaya yang dikeluarkan untuk konsumsi semua anggota rumah tangga selama sebulan baik yang berasal dari pembelian, pemberian maupun produksi sendiri dibagi dengan banyaknya anggota rumah tangga dalam rumah tangga tersebut

**TECHNICAL NOTES**

1. *Average Expenditure Per capita is the cost spent for all household members' consumption for a month, whether from purchasing, giving or own production, divided by the number of household members in the household.*

<https://langsakota.bps.go.id>

**ULASAN**

Pengeluaran dan konsumsi penduduk terbagi menjadi pengeluaran dan konsumsi penduduk menurut kelompok barang makanan dan menurut kelompok barang non makanan. Pada Kota Langsa di tahun 2021, untuk pengeluaran rata-rata perkapita sebulan menurut komoditas makanan mencapai Rp.672.509,-.

Pengeluaran per kapita sebulan terbanyak adalah pengeluaran untuk makanan dan minuman jadi sebesar Rp.246.953,- dan terendah adalah untuk umbi-umbian sebesar Rp.3.567,-.

Pengeluaran rata-rata per kapita sebulan menurut kelompok komoditas bukan makanan di Kota Langsa tahun 2021 mencapai Rp.737.250,-. Dimana, untuk perumahan dan fasilitas rumah tangga sebagai kelompok pengeluaran terbesar, yakni sebesar Rp.317.793,-. Pengeluaran terendah adalah untuk keperluan pesta dan upacara sebesar Rp.14.518,-.

**DESCRIPTION**

*Expenditure and consumption of the population divided into groups of food and non-food consumption. In Langsa Municipality at 2021, for monthly average expenditure per capita according to the food commodity reached Rp.675.509,-.*

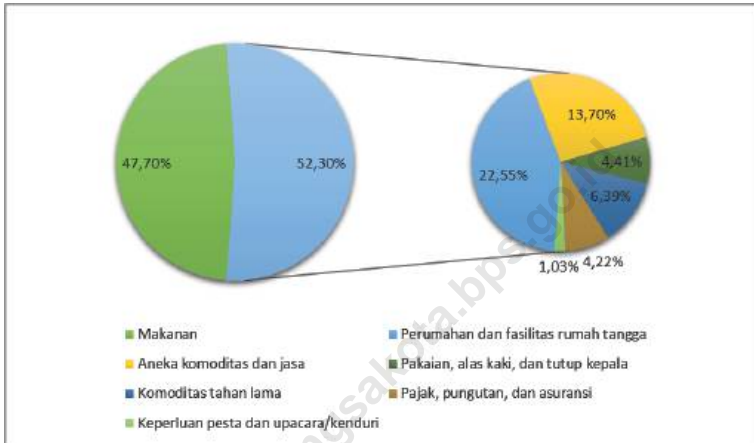
*The highest monthly expenditure per capita is for prepared food and beverages expenditure amounting to Rp.246.953,- and the lowest was for tuber for Rp.3.567,-.*

*Monthly average expenditure per capita according to the non-food commodity in Langsa Municipality at 2021 reach Rp.737.250,-. The expenditures for Housing and household facility is the biggest spender amounting to Rp.317.793,- While the lowest expenditures are for parties and ceremonies for Rp.14.518,-.*



**Gambar** 10.1  
**Figures**

**Persentase Pengeluaran per Kapita Sebulan Menurut Kelompok Komoditas di Kota Langsa, 2021**  
*Percentage of Monthly Expenditure per Capita by Commodity Group in Langsa Municipality, 2021*



Sumber/Source: BPS, Survei Sosial Ekonomi Nasional (Susenas) Maret/BPS-Statistics Indonesia, National Socioeconomic Survey March

**Tabel**  
**Table** 10.1**Rata-rata Pengeluaran per Kapita Sebulan Menurut Kelompok Komoditas (rupiah) di Kota Langsa, 2020 dan 2021**  
**Monthly Average Expenditure per Capita by Commodity Group (rupiahs) in Langsa Municipality, 2020 and 2021**

<b>Kelompok Komoditas/Commodity Group</b>	<b>2020</b>	<b>2021</b>
(1)	(2)	(3)
<b>Makanan/Food</b>		
Padi-padian/Cereals	53 725	60 036
Umbi-umbian/Tubers	3 668	3 567
Ikan/udang/cumi/kerang/Fish/shrimp/common squid/shells	70 590	83 319
Daging/Meat	16 231	14 421
Telur dan susu/Eggs and milk	34 721	39 996
Sayur-sayuran/Vegetables	45 004	51 518
Kacang-kacangan/Legumes	8 349	8 304
Buah-buahan/Fruits	35 756	33 624
Minyak dan kelapa/Oil and coconut	14 916	16 606
Bahan minuman/Beverage stuffs	17 467	17 258
Bumbu-bumbuan/Spices	12 077	12 701
Konsumsi lainnya/Miscellaneous food items	7 224	9 372
Makanan dan minuman jadi/Prepared food and beverages	234 582	246 953
Rokok/Cigarettes	67 580	74 834
<b>Jumlah makanan/Total food</b>	<b>621 888</b>	<b>672 509</b>
<b>Bukan makanan/Non-food</b>		
Perumahan dan fasilitas rumah tangga/Housing and household facilities	283 784	317 793
Aneka komoditas dan jasa/Goods and services	199 402	193 155
Pakaian, alas kaki, dan tutup kepala/Clothing, footwear, and headgear	62 101	62 211
Komoditas tahan lama/Durable goods	112 695	90 112
Pajak, pungutan, dan asuransi/Taxes and insurance	51 684	59 460
Keperluan pesta dan upacara/kenduri/Parties and ceremonies	11 527	14 518
<b>Jumlah bukan makanan/Total non-food</b>	<b>721 192</b>	<b>737 250</b>
<b>Jumlah/Total</b>	<b>1 343 080</b>	<b>1 409 758</b>

Sumber/Source: BPS, Survei Sosial Ekonomi Nasional (Susenas) Maret/BPS-Statistics Indonesia, National Socioeconomic Survey March

**Tabel**  
**Table** 10.2

**Persentase Pengeluaran per Kapita Sebulan Menurut Kelompok Komoditas di Kota Langsa, 2020 dan 2021**  
**Percentage of Monthly Expenditure per Capita by Commodity Group in Langsa Municipality, 2020 and 2021**

<b>Kelompok Komoditas/Commodity Group</b>	<b>2020</b>	<b>2021</b>
(1)	(2)	(3)
<b>Makanan/Food</b>		
Padi-padian/ <i>Cereals</i>	4,00	4,26
Umbi-umbian/ <i>Tubers</i>	0,27	0,25
Ikan/udang/cumi/kerang/ <i>Fish/shrimp/common squid/shells</i>	5,26	5,91
Daging/ <i>Meat</i>	1,21	1,02
Telur dan susu/ <i>Eggs and milk</i>	2,59	2,84
Sayur-sayuran/ <i>Vegetables</i>	3,35	3,65
Kacang-kacangan/ <i>Legumes</i>	0,62	0,59
Buah-buahan/ <i>Fruits</i>	2,66	2,39
Minyak dan kelapa/ <i>Oil and coconut</i>	1,11	1,18
Bahan minuman/ <i>Beverage stuffs</i>	1,30	1,22
Bumbu-bumbuan/ <i>Spices</i>	0,90	0,90
Konsumsi lainnya/ <i>Miscellaneous food items</i>	0,54	0,66
Makanan dan minuman jadi/ <i>Prepared food and beverages</i>	17,47	17,52
Rokok/ <i>Cigarettes</i>	5,03	5,31
<b>Jumlah makanan/Total food</b>	<b>46,30</b>	<b>47,70</b>
<b>Bukan makanan/Non-food</b>		
Perumahan dan fasilitas rumah tangga/ <i>Housing and household facilities</i>	21,13	22,55
Aneka komoditas dan jasa/ <i>Goods and services</i>	14,85	13,70
Pakaian, alas kaki, dan tutup kepala/ <i>Clothing, footwear, and headgear</i>	4,62	4,41
Komoditas tahan lama/ <i>Durable goods</i>	8,39	6,39
Pajak, pungutan, dan asuransi/ <i>Taxes and insurance</i>	3,85	4,22
Keperluan pesta dan upacara/kenduri/ <i>Parties and ceremonies</i>	0,86	1,03
<b>Jumlah bukan makanan/Total non-food</b>	<b>53,70</b>	<b>52,30</b>
<b>Jumlah/Total</b>	<b>100,00</b>	<b>100,00</b>

Sumber/Source: BPS, Survei Sosial Ekonomi Nasional (Susenas) Maret/BPS-Statistics Indonesia, National Socioeconomic Survey March

**Tabel**  
**Table** 10.3**Persentase Penduduk Menurut Kuintil Pengeluaran Per Kapita Sebulan di Kota Langsa, 2020 dan 2021**  
**Percentage of Population by Per Capita Spending Quintile a Month in Langsa Municipality, 2020 and 2021**

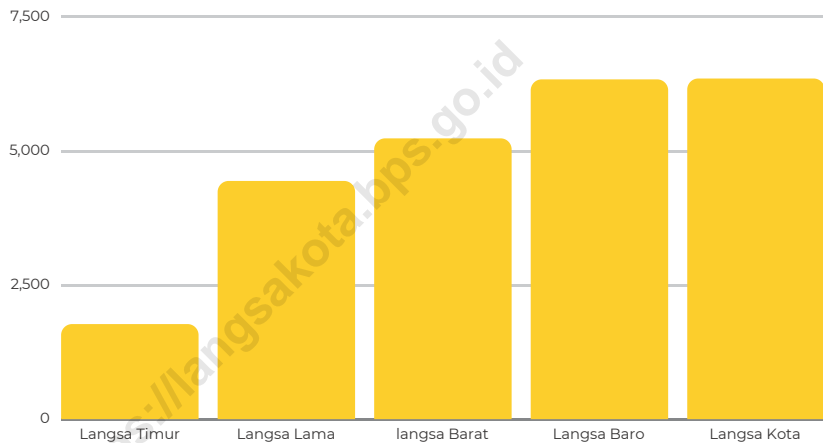
Kuintil Pengeluaran Spending Quintile	2020	2021
(1)	(2)	(3)
1	14,02	9,30
2	15,52	17,37
3	22,23	23,64
4	16,64	19,59
5	31,59	30,10
<b>Jumlah/Total</b>	<b>100,00</b>	<b>100,00</b>

Sumber/Source: BPS, Survei Sosial Ekonomi Nasional (Susenas) Maret/BPS-Statistics Indonesia, National Socioeconomic Survey March

# 11 | PERDAGANGAN

Trade

Jumlah usaha kecil dan menengah (UKM) menurut kecamatan di Kota Langsa Tahun 2021



Jumlah usaha kecil menengah (UKM) terbanyak adalah Kecamatan Langsa Kota (6 333)



Sumber: Dinas Perindustrian, Perdagangan, Koperasi, dan UMKM Kota Langsa



**PENJELASAN TEKNIS****TECHNICAL NOTES**

- |  |  |
|--|--|
| <p>1. Sistem pencatatan Statistik Ekspor dan Impor adalah "General Trade" dengan wilayah pencatatan meliputi seluruh wilayah kepabeanan Indonesia.</p>   | <p>1. <i>The recording of export and import statistics is based on General Trade System covering all Indonesian customs areas.</i></p>   |
| <p>2. Pengesahan dokumen kepabeanan ekspor dan impor dilakukan oleh Bea dan Cukai berdasarkan Persetujuan Muat/Bongkar Barang.</p>   | <p>2. <i>The legalization of customs export and import documents is conducted by the Customs and Excise Office.</i></p>  |
| <p>3. Data ekspor berasal dari dokumen kepabeanan BC 3.0 atau yang disebut dokumen Pemberitahuan Ekspor Barang (PEB) yang diisi oleh eksportir.</p>  | <p>3. <i>The export data are compiled based on customs export documents BC 3.0 or known as Export Declarations (PEB), filled by exporters.</i></p>   |
| <p>4. Data impor berasal dari dokumen kepabeanan BC 2.0 atau yang disebut dokumen Pemberitahuan Impor Barang (PIB), Pemberitahuan Impor Barang Khusus (PIBK), Pemberitahuan Pabean Free Trade Zone (PPFTZ) dan dokumen kepabeanan BC 2.3 yang mencatat impor barang dari Luar Negeri ke Kawasan Berikat.</p> | <p>4. <i>The import data are compiled based on customs import documents BC 2.0 or known as Import Declarations Form (PIB), Import Declarations Form for Special Commodity (PIBK), Customs Declaration Form for Free Trade Zone (PPFTZ), and customs import documents BC 2.3 which records import goods from foreign country to Bounded Zones Area.</i></p> |
| <p>5. Barang-barang yang dikirim ke luar negeri untuk diolah dicatat sebagai ekspor, sedangkan hasil olahan yang dikembalikan ke Indonesia dicatat sebagai impor.</p>  | <p>5. <i>Goods send abroad for processing purposes are recorded as export while its product sent to Indonesia are recorded as import.</i></p>  |
| <p>6. Barang-barang luar negeri yang diolah di dalam negeri dicatat sebagai barang impor meskipun</p>  | <p>6. <i>Foreign goods processed in Indonesia are still recorded as imports although the products will</i></p>   |

- barang olahan tersebut akan kembali ke luar negeri.
7. Barang-barang yang tidak dicakup dalam pencatatan:
- Pakaian dan barang-barang perhiasan penumpang.
  - Barang-barang bawaan penumpang dari/ke luar negeri untuk dipakai sendiri, kecuali lemari es, pesawat televisi, dan sebagainya.
  - Barang-barang untuk keperluan perwakilan kedutaan suatu negara.
  - Barang-barang ekspedisi dan ekshibisi atau pameran.
  - Barang-barang untuk militer yang diimport langsung oleh angkatan bersenjata
  - Pembungkus/peti kemas untuk diisi kembali.
  - Uang dan surat-surat berharga.
  - Barang-barang contoh.
8. Pelabuhan Muat adalah pelabuhan darimana barang diangkut ke luar negeri atau diekspor
9. Negara tujuan adalah negara tujuan akhir yang diketahui untuk barang ekspor yang dikirim ke luar negeri
10. Jenis komoditi adalah barang ekspor yang dicatat sesuai kode *Harmonized System* (HS)
- be sent to abroad.*
7. *The following goods are not included in the statistics:*
- Clothings and passenger's jewelry.*
  - Luggage of passengers for own use, except refrigerators, television sets, etc.*
  - Goods imported/exported for the use of foreign representative countries/embassies.*
  - Goods for expeditions, and shows or exhibitions.*
  - Military goods directly imported by the Armed Forces.*
  - Packings/containers to be refilled.*
  - Bank notes and securities*
  - Sample goods.*
8. *Port of loading is port where the goods are transported out of the country or exported.*
9. *Country of destination is country that is known to export goods sent abroad.*
10. *Type commodity is exported goods recorded based on Harmonized System (HS) code.*



**ULASAN**

Sektor perdagangan meningkat secara signifikan di Kota Langsa. Toko-toko dan restoran-restoran yang bermunculan menjadikannya ideal sebagai kota persinggahan dari kabupaten-kabupaten tetangganya. Hal ini dapat dilihat dari penerbitan Surat Izin Usaha Perdagangan (SIUP) dan Tanda Daftar Usaha Perdagangan (TDUP) yang terus meningkat setiap tahunnya.

Jumlah surat izin usaha yang diterbitkan pemerintah Kota Langsa pada tahun 2020 untuk perusahaan mikro adalah sebanyak 359 surat, perusahaan kecil sebanyak 389 surat dan perusahaan menengah sebanyak 274 surat.

**DESCRIPTION**

*The trade sector increased significantly in Langsa. The shops and restaurants that have sprung up making it ideal as a stopover city from neighboring districts. It can be seen from the issuance of trade license and Certificate of Registration of the trade that continues to increase every year.*

*The number of business licenses issued by the government Langsa in 2020 for micro companies is 359 letters, 389 small companies and 274 medium companies.*

**Gambar** 11.1  
**Figures**

**Jumlah Pedagang Menurut Kecamatan di Kota Langsa, 2021**  
**Number of Merchants by Subdistrict Langsa Municipality, 2021**



Sumber/Source: Dinas Perindustrian, Perdagangan, Koperasi dan UMKM Kota Langsa/ Industrial, Trading, Small and Middle Cooperative Service of Langsa Municipality

**Tabel**  
**Table** 11.1

**Jumlah Sarana Perdagangan Menurut Jenisnya di Kota Langsa, 2017-2021**  
**Number of Trading Facilities by Type of Facility in Langsa Municipality, 2017-2021**

<b>Jenis Sarana Perdagangan</b> <b>Type of Trading Facilities</b>	<b>2017</b>	<b>2018</b>	<b>2019</b>	<b>2020</b>	<b>2021</b>
(1)	(2)	(3)	(4)	(5)	(5)
Pasar/Market	3	7	7	9	9
Toko/Store	180	468	282	301	821
Kios	475	475	417	459	505
Warung	30	39	42	45	70
<b>Jumlah/Total</b>	<b>688</b>	<b>989</b>	<b>748</b>	<b>814</b>	<b>1 405</b>

Sumber/Source: Dinas Perindustrian, Perdagangan, Koperasi dan UMKM Kota Langsa/ Industrial, Trading, Small and Middle Cooperative Service of Langsa Municipality

**Tabel**  
**Table** 11.2**Jumlah Pedagang Menurut Kecamatan di Kota Langsa, 2021**  
**Number of Merchants by Subdistrict Langsa Municipality, 2021**

<b>Kecamatan Subdistrict</b>	<b>Pedagang Besar Wholesaler</b>	<b>Pedagang Menengah Medium Trader</b>	<b>Pedagang Kecil Small Trader</b>
(1)	(2)	(3)	(4)
Langsa Timur	36	46	72
Langsa Lama	50	60	100
Langsa Barat	80	85	160
Langsa Baro	164	185	328
Langsa Kota	389	170	300
<b>Jumlah/Total</b>	<b>719</b>	<b>546</b>	<b>960</b>

Sumber/Source: Dinas Perindustrian, Perdagangan, Koperasi dan UMKM Kota Langsa/ Industrial, Trading, Small and Middle Cooperative Service of Langsa Municipality

**Tabel**  
**Table** 11.3

**Jumlah Pasar dan Sarana Menurut Kecamatan di Kota Langsa, 2021**  
**Number of Market and Trader by Subdistrict Langsa Municipality, 2021**

Kecamatan Subdistrict	Jumlah Pasar Number of Market	Sarana/ Facility			Jumlah Total
		RUKO Shophouse	Kios Kiosk	Los Market Stall	
(1)	(2)	(3)	(4)	(5)	(6)
Langsa Timur	4	30	50	-	80
Langsa Lama	1	76	80	-	156
Langsa Barat	1	35	60	-	95
Langsa Baro	2	80	115	-	195
Langsa Kota	1	600	200	-	800
<b>Jumlah/Total</b>	<b>9</b>	<b>821</b>	<b>505</b>	<b>-</b>	<b>1 326</b>

Sumber/Source: Dinas Perindustrian, Perdagangan, Koperasi dan UMKM Kota Langsa/ Industrial, Trading, Small and Middle Cooperative Service of Langsa Municipality

**Tabel**  
**Table** 11.4**Jumlah Usaha Kecil dan Menengah (UKM) Menurut Kecamatan di Kota Langsa, 2021**  
**Number of Small and Medium Enterprises by Subdistrict in Langsa Municipality, 2021**

Kecamatan Subdistrict	Jumlah UKM Number of UKM
(1)	(2)
Langsa Timur	1 754
Langsa Lama	4 423
Langsa Barat	5 217
Langsa Baro	6 317
Langsa Kota	6 333
<b>Jumlah/Total</b>	<b>24 044</b>

Sumber/Source: Dinas Perindustrian, Perdagangan, Koperasi dan UMKM Kota Langsa/ Industrial, Trading, Small and Middle Cooperative Service of Langsa Municipality

**Tabel**  
**Table** 11.5**Jumlah Penerbitan Perizinan Perusahaan Mikro dan Kecil Menurut Sektor dan Kecamatan di Kota Langsa, 2021**  
**Number of Licenses Published for Micro and Small Companies by Sector and Subdistricts in Langsa Municipality, 2021**

Sektor <i>Secor</i>	Langsa Timur	Langsa Lama	Langsa Barat	Langsa Baro	Langsa Kota	Jumlah <i>Total</i>
(1)	(2)	(3)	(4)	(5)	(6)	(7)
Hotel dan Restoran	73	135	169	91	21	489
Industri Mesin, Elektronik, Instrumen Kedokteran, Peralatan Listrik, Presisi, Optik dan Jam	-	2	1	5	1	9
Industri Barang dari Kulit dan Alas Kaki	-	-	-	2	-	2
Industri Karet dan Plastik	-	1	1	-	-	2
Industri Kayu	5	11	1	1	-	18
Industri Kendaraan Bermotor dan Alat Transportasi Lain	1	-	-	1	-	2
Industri Kertas dan Percetakan	1	-	4	2	-	7
Industri Kimia Dan Farmasi	1	3	2	3	-	9
Industri Lainnya	6	8	7	5	2	28
Industri Logam Dasar, Barang Logam, Bukan Mesin dan Peralatannya	3	7	9	6	4	29
Industri Makanan	47	59	63	51	21	241
Industri Mineral Non Logam	1	2	1	-	-	4
Industri Tekstil	27	30	63	32	11	163
Jasa Lainnya	33	50	47	27	10	167
Listrik, Gas dan Air	4	1	2	-	-	7
Perdagangan dan Reparasi	197	209	414	200	101	1 121
Perikanan	20	5	8	8	5	46
Pertambangan	-	1	-	-	-	1
Perumahan, Kawasan Industri dan Perkantoran	1	-	-	-	-	1
Tanaman Pangan, Perkebunan, dan Peternakan	10	15	9	18	9	61
Transportasi, Gudang dan Telekomunikasi	12	15	23	9	3	62
<b>Jumlah/Total</b>	<b>425</b>	<b>544</b>	<b>807</b>	<b>459</b>	<b>186</b>	<b>2 421</b>

Sumber/Source: Dinas Penanaman Modal dan Pelayanan Terpadu Satu Pintu Kota Langsa/ *Investment and Integrated Service of Langsa Municipality*

**Tabel**  
**Table** 11.6

**Jumlah Penerbitan Perizinan Perusahaan Menengah Menurut Jenis Perusahaan dan Kecamatan di Kota Langsa, 2020**  
**Number of Licenses Published for Medium Companies by Type and Subdistricts in Langsa Municipality, 2020**

Kecamatan Subdistrict	Jenis Perusahaan/Type of Companies					Jumlah Total
	PT	CV	Perumda	BLU	Yayasan	
(1)	(2)	(3)	(4)	(5)	(6)	(7)
Langsa Timur	3	4	3	-	-	10
Langsa Lama	1	9	-	-	-	10
Langsa Barat	9	26	-	-	2	37
Langsa Baro	22	41	-	1	-	64
Langsa Kota	51	100	-	2	-	153
<b>Jumlah/Total</b>	<b>86</b>	<b>180</b>	<b>3</b>	<b>3</b>	<b>2</b>	<b>274</b>

Sumber/Source: Dinas Penanaman Modal dan Pelayanan Terpadu Satu Pintu Kota Langsa/ Investment and Integrated Service of Langsa Municipality



**Tabel**  
**Table** 11.7

**Jumlah Stok Beras di Gudang Sub Divre Langsa, 2021**  
**Number of Rice Stock in Bulog Sub Division Langsa**  
**Municipality, 2021**

Bulan Month	Jumlah Stok Stocks
(1)	(2)
Januari/ January	3 769 675,61
Februari/ February	3 529 825,61
Maret/ March	3 325 075,00
April/ April	3 296 275,00
Mei/ May	3 203 275,00
Juni/ June	3 198 000,00
Juli/ July	2 703 700,00
Agustus/ August	2 602 815,00
September/ September	2 286 461,00
Oktober/ October	1 418 509,20
Nopember/ November	655 439,20
Desember/ December	1 227 989,20

Sumber/Source: Perum Bulog Cabang Langsa/Perum Bulog of Langsa Municipality

**Tabel**  
**Table** 11.8**Banyaknya Penyaluran/Penjualan Beras per Bulan oleh  
Perum Bulog Cabang Langsa, 2021**  
*Distribution/Sale of Rice per Month by Perum Bulog Langsa  
Branch Office, 2021*

Bulan Month	ABRI/Sipil ABRI	PNS Pusat/ Daerah	Lembaga Pemasyarakatan	Bantuan Bencana Alam	Depos/ Dinsos
(1)	(2)	(3)	(4)	(5)	(6)
Januari	-	-	-	-	-
Februari	-	-	-	-	2 000,00
Maret	-	-	-	-	-
April	-	-	-	-	-
Mei	-	-	-	-	-
Juni	-	-	-	-	-
Juli	-	-	-	-	-
Agustus	-	-	-	-	500,00
September	-	-	-	-	-
Oktober	-	-	-	-	-
Nopember	-	-	-	-	1 000,00
Desember	-	-	-	-	-
<b>Jumlah/Total</b>	<b>2021</b>	-	-	-	3 500,00
	<b>2020</b>	60 000,00	-	-	4 000,00

Lanjutan Tabel/*Continued Table* 11.8

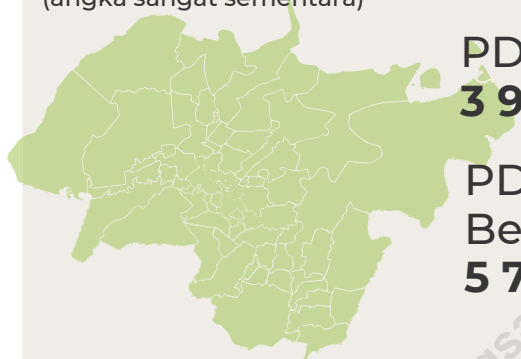
Bulan <i>Month</i>	Rastra/ Raskin	Operasi Pasar KPSH BM (CBP)	CBP Bencal/ Rawan Pangan	Karyawan/ Pensiunan	Jumlah/ Total	
(1)	(7)	(8)	(9)	(10)	(11)	
Januari	-	38 500,00	10 000,00	590,00	49 090,00	
Februari	-	20 500,00	-	-	22 500,00	
Maret	-	30 500,00	-	1 200,00	31 700,00	
April	-	6 500,00	-	610,00	7 110,00	
Mei	-	29 000,00	-	-	29 000,00	
Juni	-	24 515,00	-	1 240,00	25 755,00	
Juli	272 370,00	62 440,00	-	620,00	335 430,00	
Agustus	661 540,00	58 150,00	-	600,00	720 790,00	
September	-	56 644,00	-	620,00	57 264,00	
Oktober	-	1 907,20	-	-	1 907,20	
Nopember	-	29 250,00	50 000,00	620,00	80 870,00	
Desember	-	373 836,00	25 000,00	1 140,00	399 976,00	
<b>Jumlah/Total</b>	<b>2021</b>	<b>933 910,00</b>	<b>731 742,20</b>	<b>85 000,00</b>	<b>7 240,00</b>	<b>1 761 392,20</b>
	<b>2020</b>	<b>1 8796 95,00</b>	<b>1 321 777,61</b>	<b>51 541,20</b>	<b>77 40,00</b>	<b>3 324 753,81</b>

Sumber/*Source*: Perum Bulog Cabang Langsa/*Perum Bulog of Langsa Municipality*



# INDIKATOR EKONOMI Kota Langsa 2021

(angka sangat sementara)



PDRB Atas Harga Konstan  
**3 974 613,94** (juta rupiah)

PDRB Atas Dasar harga  
Berlaku  
**5 781 668,78** (juta rupiah)



Laju pertumbuhan  
ekonomi

**4,23 %**

Pertumbuhan terbesar  
terdapat pada sektor

**Transportasi dan  
pergudangan**

**18,60%**



Sumber: BPS, berbagai sensus, survei, dan sumber lain

# 12

## SISTEM NERACA REGIONAL

*System of Accounts*



**PENJELASAN TEKNIS****TECHNICAL NOTES**

1. Penghitungan statistik neraca nasional mengikuti buku petunjuk yang diterbitkan oleh Perserikatan Bangsa Bangsa (PBB) dikenal sebagai Sistem Neraca Nasional (SNN). SNN adalah rekomendasi internasional tentang bagaimana menyusun ukuran aktivitas ekonomi yang sesuai dengan standar neraca baku yang didasarkan pada prinsip-prinsip ekonomi. Rekomendasi yang dimaksud dinyatakan dalam sekumpulan konsep, definisi, klasifikasi, dan aturan neraca yang disepakati secara internasional dalam mengukur indikator tertentu seperti Produk Domestik Bruto (PDB). Salah satu bentuk adaptasi pencatatan statistik nasional adalah melakukan perubahan tahun dasar PDB Indonesia dari tahun 2000 ke 2010. Perubahan tahun dasar PDB dilakukan seiring dengan mengadopsi rekomendasi PBB yang tertuang dalam Sistem Neraca Nasional 2008 (SNA 2008).
  2. Produk Domestik Bruto pada tingkat nasional serta Produk Domestik Regional Bruto (PDRB) pada tingkat regional (provinsi) menggambarkan kemampuan suatu wilayah untuk menciptakan nilai tambah pada suatu waktu tertentu. Untuk menyusun PDB
1. *The method used to estimate national accounts statistics is based on the standard guidelines formed by United Nation known as System of National Accounts (SNA). SNA is the internationally agreed standard set of recommendations on how to compile measures of economic activity in accordance with strict accounting conventions based on economic principles. The recommendations are expressed in term of a set of concepts, definitions, classifications and accounting rules that comprise the internationally agreed standard for measuring indicators such as Gross Domestic Product (GDP). One of the improvement in the national statistical system is to rebase GDP form base year 2000 to 2010 in order to capture current economic condition. It is in line with the United Nations (UN) recommendation on 2008 SNA.*
  2. *The basic measure of the value added arising from economic activity is known as Gross Domestic Product at the national level and Gross Regional Domestic Product (GRDP) at the regional level (provinces/regencies/municipalities). To compile*

maupun PDRB digunakan 2 pendekatan, yaitu lapangan usaha dan pengeluaran. Keduanya menyajikan komposisi data nilai tambah dirinci menurut sumber kegiatan ekonomi (lapangan usaha) dan menurut komponen penggunaannya. PDB maupun PDRB dari sisi lapangan usaha merupakan penjumlahan seluruh komponen nilai tambah bruto yang mampu diciptakan oleh sektor-sektor ekonomi atas berbagai aktivitas produksinya. Sedangkan dari sisi pengeluaran menjelaskan tentang penggunaan dari nilai tambah tersebut.

3. PDB menurut lapangan usaha mengalami perubahan klasifikasi dari 9 lapangan usaha menjadi 17 lapangan usaha. PDB menurut lapangan usaha dirinci menurut total nilai tambah dari seluruh sektor ekonomi yang mencakup lapangan usaha Pertanian, Kehutanan, dan Perikanan; Pertambangan dan Penggalian; Industri Pengolahan; Pengadaan Listrik dan Gas; Pengadaan Air, Pengelolaan Sampah, Limbah dan Daur Ulang; Konstruksi; Perdagangan Besar dan Eceran, Reparasi Mobil dan Sepeda Motor; Transportasi dan Pergudangan; Penyediaan Akomodasi dan Makan Minum; Informasi dan Komunikasi; Jasa Keuangan dan Asuransi; Real Estat; Jasa

*these statistics, two approaches have been used, i.e. "production approach" and "expenditure approach". The first approach is to measure value added produced by various kinds of economic activities, while the second approach is to measure final uses of the country's output. In other words, GDP/GRDP is the sum of total value added produced by all economic industries (activities) and the way of using it.*

3. *GDP by industry classification changes from 9 sectors to 17 industries. GDP by industry is classified by types of economic activities such as Agriculture, Forestry and Fishing; Mining and Quarrying; Manufacturing; Electricity and Gas; Water supply, Sewerage, Waste Management and Remediation Activities; Construction; Wholesale and Retail Trade; Repair of Motor Vehicles and Motorcycles; Transportation and Storage; Accommodation and Food Service Activities; Information and Communication; Financial and Insurance Activities; Real Estate Activities; Business Activities; Public Administration; Defence and Compulsory Social Security; Education; Human Health and*



Perusahaan; Administrasi Pemerintahan, Pertahanan dan Jaminan Sosial Wajib; Jasa Pendidikan; Jasa Kesehatan dan Kegiatan Sosial; dan Jasa lainnya

*Social Work Activities; and Other Services Activities.*

4. PDB menurut pengeluaran mengalami perubahan klasifikasi dimana pengeluaran konsumsi Lembaga Non Profit yang Melayani Rumah Tangga (LNPR) yang sebelumnya termasuk bagian dari pengeluaran konsumsi rumah tangga menjadi komponen terpisah. Sehingga klasifikasi PDB menurut pengeluaran dirinci menjadi 7 komponen yaitu komponen pengeluaran konsumsi rumah tangga, pengeluaran konsumsi LNPR, pengeluaran konsumsi pemerintah, pembentukan modal tetap bruto, perubahan inventori, ekspor barang dan jasa, dan impor barang dan jasa.

4. *GDP by expenditure classification changes where consumption expenditure Non-profit Institutions Serving Households (NPISH) previously included as part of household consumption expenditure is taken out into separate component. So that, GDP by type of expenditures is classified into: household consumption expenditure, NPISH consumption expenditure, government consumption expenditure, gross fixed capital formation, changes in inventories, exports of goods and services, and imports of goods and services.*

5. Pengeluaran konsumsi rumah tangga mencakup berbagai pengeluaran konsumsi akhir rumah tangga atas barang dan jasa untuk memenuhi kebutuhan individu ataupun kelompok secara langsung. Pengeluaran rumah tangga di sini mencakup makanan dan minuman selain restoran; pakaian, alas kaki dan jasa perawatannya; perumahan dan perlengkapan rumah tangga; kesehatan dan pendidikan; transportasi dan komunikasi;

5. *Household consumption expenditures consist of expenditures incurred by households, which are used for both individual or collective needs. Household consumptions are classified into food and beverages other than restaurants; clothing, footwear, and related maintenance services; housing and household equipment; health and education; transport and communication; restaurants and hotels; and others.*

restoran dan hotel serta lainnya.

6. Pengeluaran Pemerintah terdiri dari Pengeluaran Konsumsi Individu dan Pengeluaran Konsumsi Kolektif. Barang dan jasa individu merupakan barang dan jasa privat, dimana ciri-ciri barang privat adalah a) Scarcity, yaitu ada kelangkaan/keterbatasan dalam jumlah; b) Excludable consumption, yaitu konsumsi suatu barang dapat dibatasi hanya pada mereka yang memenuhi persyaratan tertentu (biasanya harga); c) Rivalrous competition, yaitu konsumsi oleh satu konsumen akan mengurangi atau menghilangkan kesempatan pihak lain untuk melakukan hal serupa. Contoh barang dan jasa yang dihasilkan pemerintah dan tergolong sebagai barang dan jasa individu adalah jasa pelayanan kesehatan pemerintah di rumah sakit/puskesmas dan jasa pendidikan di sekolah/universitas negeri. Sedangkan barang dan jasa kolektif ekuivalen dengan barang publik yang memiliki ciri a) Non rivalry, yaitu penggunaan satu konsumen terhadap suatu barang tidak mengurangi kesempatan konsumen lain untuk juga mengkonsumsi barang tersebut; b) Non excludable, yaitu apabila suatu barang publik tersedia, maka tidak ada yang dapat menghalangi siapapun
6. *Government consumption expenditure consists of Individual Consumption Expenditure and Collective Consumption Expenditure. Individual goods and services are private goods and services, which the characteristics of private goods is a) Scarcity, that there is a scarcity/limited in number; b) Excludable consumption, the consumption of goods can be limited only to those who meet certain requirements (usually the price); c) Rivalrous competition, ie consumption by the consumer will reduce or eliminate the chance of another party to do so. Examples of goods and services produced by government and classified as goods and services of individuals is the government health services in hospitals/health centers and education services in schools/universities. Collective goods and services equivalent to public goods characterized by a) Non-rivalry, namely the use of a consumer for an item does not reduce the chance of another consumer to also consume goods; b) Non-excludable, i.e. when a public good available, then nothing can hinder anyone to benefit from the goods or in other words everyone has access to the goods. Examples of goods and services produced by government and classified as collective goods and services is carried military*

untuk memperoleh manfaat dari barang tersebut atau dengan kata lain setiap orang memiliki akses ke barang tersebut. Contoh barang dan jasa yang dihasilkan pemerintah dan tergolong sebagai barang dan jasa kolektif adalah jasa pertahanan yang dilakukan TNI dan keamanan yang dilakukan kepolisian.

7. Pembentukan Modal Tetap Bruto (PMTB) mencakup pengadaan, pembuatan, dan pembelian barang modal. Barang modal dimaksud adalah barang-barang yang digunakan untuk proses produksi, tahan lama atau yang mempunyai umur pemakaian lebih dari satu tahun seperti bangunan, mesin-mesin dan alat angkutan. Termasuk pula di sini perbaikan besar (berat) yang sifatnya memperpanjang umur atau mengubah bentuk atau kapasitas barang modal tersebut. Pengeluaran barang modal untuk keperluan militer juga dicakup sebagai PMTB. Klasifikasi komponen PMTB dibagi menjadi 6 sub komponen yaitu Konstruksi; Mesin dan Peralatan; Kendaraan; Peralatan Lainnya; Cultivated Biological Resources (CBR) dan Produk Kekayaan Intelektual.
8. Ekspor barang dan jasa merupakan transaksi perdagangan barang dan jasa dari penduduk (residen) ke bukan penduduk (nonresiden).

*defense services and the police's security.*

7. *Gross Fixed Capital Formation (GFCF) includes procurement, manufacture, and the purchase of capital goods. Capital goods are goods which are used for the production process, durable or have a service life of more than one year such as buildings, machinery, and transportation equipment. Including here: huge improvement that are to extend the life or changing the shape or the capacity of the capital goods. Capital expenditures for military purposes are also covered as GFCF. GFCF component are classified into six sub-components: Construction; Machinery and Equipment; vehicle; other equipment; Cultivated Biological Resources (CBR) and Intellectual Property Product.*
8. *Exports of goods and services consist of transactions of goods and services from residents to non-residents. Imports of goods*

Impor barang dan jasa adalah transaksi perdagangan dari bukan penduduk ke penduduk. Ekspor atau impor barang terjadi pada saat terjadi perubahan hak kepemilikan barang antara penduduk dengan bukan penduduk (dengan atau tanpa perpindahan fisik barang tersebut). Pada PDB dengan tahun dasar 2010, ekspor dan impor barang dirinci menjadi nonmigas dan migas.

*and services consist of transaction of goods and services from non-residents to residents. Exports and imports of goods occur when there are changes in ownership of goods between residents and non-residents (with or without physical movements of goods across frontiers). On the GDP at 2010 basic year, exports and imports of goods specified into non-oil and gas and oil and gas.*

9. Produk Domestik Bruto maupun agregat turunannya disajikan dalam 2 (dua) versi penilaian, yaitu atas dasar "harga berlaku" dan atas dasar "harga konstan". Disebut sebagai harga berlaku karena seluruh agregat dinilai dengan menggunakan harga pada tahun berjalan, sedangkan harga konstan penilaiannya didasarkan kepada harga satu tahun dasar tertentu, dalam publikasi ini digunakan harga tahun 2010.

9. *GDP and its aggregations are presented in two forms: at current market prices and at constant base year market prices. In presenting current market prices, all aggregates are valued at current market prices, while base year constant market prices are shown by valuing all aggregates at fixed base year prices. Year of 2010 is used as the base year in this publication.*

10. Laju pertumbuhan Produk Domestik Bruto diperoleh dari perhitungan PDB atas dasar harga konstan. Diperoleh dengan cara mengurangi nilai PDB pada tahun ke-n terhadap nilai pada tahun ke n-1 (tahun sebelumnya), dibagi dengan nilai pada tahun ke n-1, dikalikan dengan 100 persen.

10. *Growth rate of Gross Domestic Product is derived from GDP at constant market prices. It is obtained by subtracting the value of GDP year n with the value of GDP year n-1, divided by the value of GDP year n-1 then multiplied by 100 percent. The growth rate of GDP explains the income growth during the given period.*

**ULASAN**

Struktur perekonomian suatu daerah merupakan gambaran tentang komposisi perekonomian daerah yang terdiri atas tujuh belas kategori. Struktur ekonomi sekaligus menunjukkan tinggi rendahnya kontribusi atau peran seluruh sektor ekonomi terhadap pembentukan PDRB pada daerah tertentu.

Kategori yang memegang peranan paling besar dalam pembentukan PDRB di Kota Langsa pada tahun 2021 adalah kategori Perdagangan Besar dan eceran; reparasi mobil dan sepeda motor, yakni sebesar 28,21 persen dari total PDRB Kota Langsa. Selanjutnya adalah kategori konstruksi yang berperan sebesar 10,73 persen. Kategori dengan peranan terbesar ketiga adalah kategori industri pengolahan sebesar 10,10 persen pada tahun 2021.

**DESCRIPTION**

*The economic structure of a region is a description of the composition of the regional economy which consists of seventeen categories. The economic structure simultaneously shows the level of contribution or the role of all economic sectors in the formation of GRDP in certain regions.*

*The categories that play the biggest role in the formation of GRDP Langsa Municipality in 2021 are the wholesale and retail trade; repair of motor vehicles and motorcycles category, amounting to 28.21 percent of the total GRDP of Langsa Municipality. Next was the construction category which contributed 10.73 percent. The category with the third largest role is manufacturing industry, amounting to 10.10 percent in 2021.*

**Gambar** 12.1 **Laju Pertumbuhan Ekonomi Kota Langsa (%), 2014-2021**  
**Figures** 12.1 **Economic Growth of Langsa Municipality (%), 2014-2021**



Sumber/Source: BPS, berbagai sensus, survei dan sumber lain/BPS-Statistics Indonesia, various census, survey, and other sources

**Gambar 12.2** Laju Pertumbuhan Implisit Kota Langsa (%), 2014-2021  
**Figures** Laju Pertumbuhan Implicit in Langsa (%), 2014-2021



Sumber/Source: BPS, berbagai sensus, survei dan sumber lain/BPS-Statistics Indonesia, various census, survey, and other sources

**Tabel**  
**Table** 12.1

**Produk Domestik Regional Bruto Atas Dasar Harga  
Berlaku Menurut Lapangan Usaha di Kota Langsa (juta  
rupiah), 2017-2021**  
**Gross Regional Domestic Product at Current Market Prices  
by Industry in Langsa Municipality (million rupiahs), 2017-  
2021**

	Lapangan Usaha/Industry	2017	2018	2019 <sup>1</sup>	2020 <sup>2</sup>	2021 <sup>3</sup>
	(1)	(2)	(3)	(4)	(5)	(6)
A	Pertanian, Kehutanan, dan Perikanan/ <i>Agriculture, Forestry, and Fishing</i>	370 696,27	395 892,09	423 221,08	453 630,61	499 899,44
B	Pertambangan dan Penggalian/ <i>Mining and Quarrying</i>	18 157,07	18 486,53	19 384,42	19 388,55	19 714,74
C	Industri Pengolahan/ <i>Manufacturing</i>	431 287,22	457 800,59	473 492,44	461 313,07	583 809,15
D	Pengadaan Listrik dan Gas/ <i>Electricity and Gas</i>	4 942,53	5 046,60	5 392,40	5 327,12	5 344,90
E	Pengadaan Air; Pengelolaan Sampah, Limbah, dan Daur Ulang/ <i>Water Supply; Sewerage, Waste Management, and Remediation Activities</i>	2 628,76	2 601,47	2 952,08	2 970,13	3 202,29
F	Konstruksi/ <i>Construction</i>	452 181,59	499 138,85	532 274,26	588 156,26	620 211,42
G	Perdagangan Besar dan Eceran; Reparasi Mobil dan Sepeda Motor/ <i>Wholesale and Retail Trade; Repair of Motor Vehicles and Motorcycles</i>	1 395 793,53	1 504 257,10	1 577 564,21	1 528 790,65	1 631 294,79
H	Transportasi dan Pergudangan/ <i>Transportation and Storage</i>	352 220,92	360 852,05	367 864,93	300 669,05	377 094,85
I	Penyediaan Akomodasi dan Makan Minum/ <i>Accommodation and Food Service Activities</i>	127 112,62	153 236,83	180 459,43	168 912,60	174 666,02
J	Informasi dan Komunikasi/ <i>Information and Communication</i>	242 692,87	245 637,53	268 082,55	300 121,26	315 410,30



Lanjutan Tabel/*Continued Table* 12.1

	<b>Lapangan Usaha/Industry</b>	<b>2017</b>	<b>2018</b>	<b>2019<sup>r</sup></b>	<b>2020<sup>*</sup></b>	<b>2021<sup>**</sup></b>
	(1)	(2)	(3)	(4)	(5)	(6)
K	Jasa Keuangan dan Asuransi/ <i>Financial and Insurance Activities</i>	135 893,97	145 903,01	161 050,41	166 620,74	168 561,33
L	Real Estat/ <i>Real Estate Activities</i>	191 830,02	200 984,60	223 336,38	228 712,46	239 801,49
M,N	Jasa Perusahaan/ <i>Business Activities</i>	41 021,01	45 328,22	50 087,68	52 122,79	55 854,13
O	Administrasi Pemerintahan, Pertahanan, dan Jaminan Sosial Wajib/ <i>Public Administration and Defence; Compulsory Social Security</i>	357 908,33	384 920,34	440 184,66	449 112,30	484 674,63
P	Jasa Pendidikan/ <i>Education</i>	87 648,65	99 130,62	115 116,73	123 789,90	133 061,00
Q	Jasa Kesehatan dan Kegiatan Sosial/ <i>Human Health and Social Work Activities</i>	219 576,54	236 460,13	263 736,90	287 205,79	316 169,73
R,S,T,U	Jasa Lainnya/ <i>Other Services Activities</i>	106 684,51	117 459,64	132 023,07	137 178,19	152 898,58
	<b>Produk Domestik Regional Bruto/<i>Gross Regional Domestic Product</i></b>	<b>4 538 276,43</b>	<b>4 873 136,18</b>	<b>5 236 223,62</b>	<b>5 274 021,46</b>	<b>5 781 668,78</b>

Catatan/Note: r Angka revisi / *Revised Figures*\* Angka sementara / *Preliminary Figures*\*\* Angka sangat sementara / *Very Preliminary Figures*Sumber/Source: BPS, berbagai sensus, survei dan sumber lain/*BPS-Statistics Indonesia, various census, survey, and other sources*

**Tabel**  
**Table** 12.2

**Produk Domestik Regional Bruto Atas Dasar Harga  
Konstan 2010 Menurut Lapangan Usaha di Kota Langsa  
(juta rupiah), 2017-2021**  
**Gross Regional Domestic Product at 2010 Constant Market  
Prices by Industry in Langsa Municipality (million rupiahs),  
2017-2021**

	Lapangan Usaha/Industry	2017	2018	2019 <sup>†</sup>	2020 <sup>*</sup>	2021 <sup>**</sup>
	(1)	(2)	(3)	(4)	(5)	(6)
A	Pertanian, Kehutanan, dan Perikanan/ <i>Agriculture, Forestry, and Fishing</i>	300 646,10	308 777,24	319 870,74	332 544,93	332 782,45
B	Pertambangan dan Penggalian/ <i>Mining and Quarrying</i>	16 933,64	17 019,39	16 728,88	16 807,79	16 718,68
C	Industri Pengolahan/ <i>Manufacturing</i>	315 411,07	329 143,33	330 890,08	312 488,38	319 446,54
D	Pengadaan Listrik dan Gas/ <i>Electricity and Gas</i>	4 565,84	4 530,33	4 611,09	4 607,61	4 523,43
E	Pengadaan Air; Pengelolaan Sampah, Limbah, dan Daur Ulang/ <i>Water Supply; Sewerage, Waste Management, and Remediation Activities</i>	1 764,76	1 710,93	1 880,92	1 870,76	1 915,67
F	Konstruksi/ <i>Construction</i>	342 498,61	356 830,54	367 625,66	405 231,98	403 875,98
G	Perdagangan Besar dan Eceran; Reparasi Mobil dan Sepeda Motor/ <i>Wholesale and Retail Trade; Repair of Motor Vehicles and Motorcycles</i>	1 040 699,18	1 091 397,32	1 134 679,69	1 087 909,14	1 136 417,56
H	Transportasi dan Pergudangan/ <i>Transportation and Storage</i>	312 787,80	318 991,99	323 132,24	262 604,98	311 450,84
I	Penyediaan Akomodasi dan Makan Minum/ <i>Accommodation and Food Service Activities</i>	91 798,84	105 062,76	119 403,25	109 189,86	108 198,51
J	Informasi dan Komunikasi/ <i>Information and Communication</i>	218 808,11	220 908,20	232 702,49	262 432,77	277 198,83

Lanjutan Tabel/*Continued Table 12.2*

	<b>Lapangan Usaha/Industry</b>	<b>2017</b>	<b>2018</b>	<b>2019<sup>r</sup></b>	<b>2020<sup>*</sup></b>	<b>2021<sup>**</sup></b>
	(1)	(2)	(3)	(4)	(5)	(6)
K	Jasa Keuangan dan Asuransi/ <i>Financial and Insurance Activities</i>	100 189,92	101 702,39	108 775,12	112 569,64	106 631,87
L	Real Estat/ <i>Real Estate Activities</i>	154 731,25	161 059,76	167 888,69	166 721,94	172 975,31
M,N	Jasa Perusahaan/ <i>Business Activities</i>	32 902,00	34 484,59	36 163,98	35 962,98	36 095,25
O	Administrasi Pemerintahan, Pertahanan, dan Jaminan Sosial Wajib/ <i>Public Administration and Defence; Compulsory Social Security</i>	261 678,59	276 420,40	298 672,47	294 546,87	309 528,61
P	Jasa Pendidikan/ <i>Education</i>	67 473,31	72 223,43	78 239,64	81 890,09	82 321,66
Q	Jasa Kesehatan dan Kegiatan Sosial/ <i>Human Health and Social Work Activities</i>	193 277,20	204 661,23	218 434,93	227 780,88	250 398,67
R,S,T,U	Jasa Lainnya/ <i>Other Services Activities</i>	84 552,06	89 163,07	96 519,32	98 034,33	104 134,08
	<b>Produk Domestik Regional Bruto/<i>Gross Regional Domestic Product</i></b>	<b>3 540 718,30</b>	<b>3 694 086,90</b>	<b>3 856 219,21</b>	<b>3 813 194,93</b>	<b>3 974 613,94</b>

Catatan/Note: r Angka revisi / *Revised Figures*

\* Angka sementara / *Preliminary Figures*

\*\* Angka sangat sementara / *Very Preliminary Figures*

Sumber/Source: BPS, berbagai sensus, survei dan sumber lain/*BPS-Statistics Indonesia, various census, survey, and other sources*

**Tabel**  
**Table** 12.3

**Distribusi Persentase Produk Domestik Regional Bruto Atas Dasar Harga Berlaku Menurut Lapangan Usaha di Kota Langsa, 2017-2021**  
**Percentage Distribution of Gross Regional Domestic Product at Current Market Prices by Industry in Langsa Municipality, 2017-2021**

Lapangan Usaha/Industry	2017	2018	2019 <sup>1</sup>	2020 <sup>2</sup>	2021 <sup>3</sup>
(1)	(2)	(3)	(4)	(5)	(6)
A Pertanian, Kehutanan, dan Perikanan/ <i>Agriculture, Forestry, and Fishing</i>	8,17	8,12	8,08	8,60	8,65
B Pertambangan dan Penggalian/ <i>Mining and Quarrying</i>	0,40	0,38	0,37	0,37	0,34
C Industri Pengolahan/ <i>Manufacturing</i>	9,50	9,39	9,04	8,75	10,10
D Pengadaan Listrik dan Gas/ <i>Electricity and Gas</i>	0,11	0,10	0,10	0,10	0,09
E Pengadaan Air; Pengelolaan Sampah, Limbah, dan Daur Ulang/ <i>Water Supply; Sewerage, Waste Management, and Remediation Activities</i>	0,06	0,05	0,06	0,06	0,06
F Konstruksi/ <i>Construction</i>	9,96	10,24	10,17	11,15	10,73
G Perdagangan Besar dan Eceran; Reparasi Mobil dan Sepeda Motor/ <i>Wholesale and Retail Trade; Repair of Motor Vehicles and Motorcycles</i>	30,76	30,87	30,13	28,99	28,21
H Transportasi dan Pergudangan/ <i>Transportation and Storage</i>	7,76	7,40	7,03	5,70	6,52
I Penyediaan Akomodasi dan Makan Minum/ <i>Accommodation and Food Service Activities</i>	2,80	3,14	3,45	3,20	3,02
J Informasi dan Komunikasi/ <i>Information and Communication</i>	5,35	5,04	5,12	5,69	5,46
K Jasa Keuangan dan Asuransi/ <i>Financial and Insurance Activities</i>	2,99	2,99	3,08	3,16	2,92

Lanjutan Tabel/*Continued Table* 12.3

Lapangan Usaha/ <i>Industry</i>		2017	2018	2019 <sup>r</sup>	2020 <sup>*</sup>	2021 <sup>**</sup>
(1)		(2)	(3)	(4)	(5)	(6)
L	Real Estat/ <i>Real Estate Activities</i>	4,23	4,12	4,27	4,34	4,15
M,N	Jasa Perusahaan/ <i>Business Activities</i>	0,90	0,93	0,96	0,99	0,97
O	Administrasi Pemerintahan, Pertahanan, dan Jaminan Sosial Wajib/ <i>Public Administration and Defence; Compulsory Social Security</i>	7,89	7,90	8,41	8,52	8,38
P	Jasa Pendidikan/ <i>Education</i>	1,93	2,03	2,20	2,35	2,30
Q	Jasa Kesehatan dan Kegiatan Sosial/ <i>Human Health and Social Work Activities</i>	4,84	4,85	5,04	5,45	5,47
R,S,T,U	Jasa Lainnya/ <i>Other Services Activities</i>	2,35	2,41	2,52	2,60	2,64
<b>Produk Domestik Regional Bruto/<i>Gross Regional Domestic Product</i></b>		<b>100,00</b>	<b>100,00</b>	<b>100,00</b>	<b>100,00</b>	<b>100,00</b>

Catatan/*Note*: r Angka revisi / *Revised Figures*  
 \* Angka sementara / *Preliminary Figures*  
 \*\* Angka sangat sementara / *Very Preliminary Figures*

Sumber/*Source*: BPS, berbagai sensus, survei dan sumber lain/*BPS-Statistics Indonesia, various census, survey, and other sources*

**Tabel**  
**Table** 12.4

**Laju Pertumbuhan Produk Domestik Regional Bruto Atas Dasar Harga Konstan 2010 Menurut Lapangan Usaha di Kota Langsa (persen), 2017–2021**  
**Growth Rate of Gross Regional Domestic Product at 2010 Constant Market Prices by Industry in Langsa Municipality (percent), 2017–2021**

	Lapangan Usaha/Industry	2017	2018	2019 <sup>r</sup>	2020 <sup>*</sup>	2021 <sup>**</sup>
	(1)	(2)	(3)	(4)	(5)	(6)
A	Pertanian, Kehutanan, dan Perikanan/ <i>Agriculture, Forestry, and Fishing</i>	2,29	2,70	3,59	3,96	0,07
B	Pertambangan dan Penggalian/ <i>Mining and Quarrying</i>	0,35	0,51	-1,71	0,47	-0,53
C	Industri Pengolahan/ <i>Manufacturing</i>	2,34	4,35	0,53	-5,56	2,23
D	Pengadaan Listrik dan Gas/ <i>Electricity and Gas</i>	7,95	-0,78	1,78	-0,08	-1,83
E	Pengadaan Air; Pengelolaan Sampah, Limbah, dan Daur Ulang/ <i>Water Supply; Sewerage, Waste Management, and Remediation Activities</i>	6,13	-3,05	9,94	-0,54	2,40
F	Konstruksi/ <i>Construction</i>	6,03	4,18	3,03	10,23	-0,33
G	Perdagangan Besar dan Eceran; Reparasi Mobil dan Sepeda Motor/ <i>Wholesale and Retail Trade; Repair of Motor Vehicles and Motorcycles</i>	4,13	4,87	3,97	-4,12	4,46
H	Transportasi dan Pergudangan/ <i>Transportation and Storage</i>	1,94	1,98	1,30	-18,73	18,60
I	Penyediaan Akomodasi dan Makan Minum/ <i>Accommodation and Food Service Activities</i>	14,63	14,45	13,65	-8,55	-0,91
J	Informasi dan Komunikasi/ <i>Information and Communication</i>	2,80	0,96	5,34	12,78	5,63
K	Jasa Keuangan dan Asuransi/ <i>Financial and Insurance Activities</i>	5,53	1,51	6,95	3,49	-5,27
L	Real Estat/ <i>Real Estate Activities</i>	4,18	4,09	4,24	-0,69	3,75
M,N	Jasa Perusahaan/ <i>Business Activities</i>	6,51	4,81	4,87	-0,56	0,37

Lanjutan Tabel/*Continued Table* 12.4

Lapangan Usaha/ <i>Industry</i>		2017	2018	2019 <sup>r</sup>	2020 <sup>*</sup>	2021 <sup>**</sup>
(1)	(2)	(3)	(4)	(5)	(6)	
O	Administrasi Pemerintahan, Pertahanan, dan Jaminan Sosial Wajib/ <i>Public Administration and Defence; Compulsory Social Security</i>	6,41	5,63	8,05	-1,38	5,09
P	Jasa Pendidikan/ <i>Education</i>	7,93	7,04	8,33	4,67	0,53
Q	Jasa Kesehatan dan Kegiatan Sosial/ <i>Human Health and Social Work Activities</i>	6,70	5,89	6,73	4,28	9,93
R,S,T,U	Jasa Lainnya/ <i>Other Services Activities</i>	6,51	5,45	8,25	1,57	6,22
<b>Produk Domestik Regional Bruto/<i>Gross Regional Domestic Product</i></b>		<b>4,43</b>	<b>4,33</b>	<b>4,39</b>	<b>-1,12</b>	<b>4,23</b>

Catatan/*Note*: r Angka revisi / *Revised Figures*

\* Angka sementara / *Preliminary Figures*

\*\* Angka sangat sementara / *Very Preliminary Figures*

Sumber/*Source*: BPS, berbagai sensus, survei dan sumber lain/*BPS-Statistics Indonesia, various census, survey, and other sources*

**Tabel**  
**Table** 12.5**Indeks implisit Produk Domestik Regional Bruto Seri 2010  
Menurut Lapangan Usaha di Kota Langsa, 2017-2021**  
**Implicit Index of Gross Regional Domestic Product at 2010  
by Industry in Langsa Municipality, 2017-2021**

	Lapangan Usaha/ <i>Industry</i>	2017	2018	2019 <sup>†</sup>	2020 <sup>*</sup>	2021 <sup>**</sup>
	(1)	(2)	(3)	(4)	(5)	(6)
A	Pertanian, Kehutanan, dan Perikanan/ <i>Agriculture, Forestry, and Fishing</i>	123,30	128,21	132,31	136,41	150,22
B	Pertambangan dan Penggalian/ <i>Mining and Quarrying</i>	107,22	108,62	115,87	115,35	117,92
C	Industri Pengolahan/ <i>Manufacturing</i>	136,74	139,09	143,10	147,63	182,76
D	Pengadaan Listrik dan Gas/ <i>Electricity and Gas</i>	108,25	111,40	116,94	115,62	118,16
E	Pengadaan Air; Pengelolaan Sampah, Limbah, dan Daur Ulang/ <i>Water Supply; Sewerage, Waste Management, and Remediation Activities</i>	148,96	152,05	156,95	158,77	167,16
F	Konstruksi/ <i>Construction</i>	132,02	139,88	144,79	145,14	153,56
G	Perdagangan Besar dan Eceran; Reparasi Mobil dan Sepeda Motor/ <i>Wholesale and Retail Trade; Repair of Motor Vehicles and Motorcycles</i>	134,12	137,83	139,03	140,53	143,55
H	Transportasi dan Pergudangan/ <i>Transportation and Storage</i>	112,61	113,12	113,84	114,49	121,08
I	Penyediaan Akomodasi dan Makan Minum/ <i>Accommodation and Food Service Activities</i>	138,47	145,85	151,13	154,70	161,43
J	Informasi dan Komunikasi/ <i>Information and Communication</i>	110,92	111,19	115,20	114,36	113,78
K	Jasa Keuangan dan Asuransi/ <i>Financial and Insurance Activities</i>	135,64	143,46	148,06	148,02	158,08
L	Real Estat/ <i>Real Estate Activities</i>	123,98	124,79	133,03	137,18	138,63
M,N	Jasa Perusahaan/ <i>Business Activities</i>	124,68	131,44	138,50	144,93	154,74



Lanjutan Tabel/*Continued Table* 12.5

Lapangan Usaha/ <i>Industry</i>		2017	2018	2019 <sup>r</sup>	2020 <sup>*</sup>	2021 <sup>**</sup>
(1)		(2)	(3)	(4)	(5)	(6)
O	Administrasi Pemerintahan, Pertahanan, dan Jaminan Sosial Wajib/ <i>Public Administration and Defence; Compulsory Social Security</i>	136,77	139,25	147,38	152,48	156,58
P	Jasa Pendidikan/ <i>Education</i>	129,90	137,26	147,13	151,17	161,64
Q	Jasa Kesehatan dan Kegiatan Sosial/ <i>Human Health and Social Work Activities</i>	113,61	115,54	120,74	126,09	126,27
R,S,T,U	Jasa Lainnya/ <i>Other Services Activities</i>	126,18	131,74	136,78	139,93	146,83
<b>Produk Domestik Regional Bruto/<i>Gross Regional Domestic Product</i></b>		<b>128,17</b>	<b>131,92</b>	<b>135,79</b>	<b>138,31</b>	<b>145,46</b>

Catatan/*Note*: r Angka revisi / *Revised Figures*

\* Angka sementara / *Preliminary Figures*

\*\* Angka sangat sementara / *Very Preliminary Figures*

Sumber/*Source*: BPS, berbagai sensus, survei dan sumber lain/*BPS-Statistics Indonesia, various census, survey, and other sources*

**Tabel**  
**Table** 12.6

**Laju Indeks implisit Produk Domestik Regional Bruto Seri 2010 Menurut Lapangan Usaha di Kota Langsa (Persen), 2017–2021**

***Growth of Implicit Index of Gross Regional Domestic Product at 2010 by Industry in Langsa Municipality (percent), 2017–2021***

	Lapangan Usaha/Industry	2017	2018	2019 <sup>r</sup>	2020 <sup>*</sup>	2021 <sup>**</sup>
	(1)	(2)	(3)	(4)	(5)	(6)
A	Pertanian, Kehutanan, dan Perikanan/ <i>Agriculture, Forestry, and Fishing</i>	3,58	3,98	3,20	3,10	10,12
B	Pertambangan dan Penggalian/ <i>Mining and Quarrying</i>	0,03	1,30	6,68	-0,45	2,22
C	Industri Pengolahan/ <i>Manufacturing</i>	3,52	1,72	2,88	3,17	23,80
D	Pengadaan Listrik dan Gas/ <i>Electricity and Gas</i>	2,38	2,91	4,98	-1,14	2,20
E	Pengadaan Air; Pengelolaan Sampah, Limbah, dan Daur Ulang/ <i>Water Supply; Sewerage, Waste Management, and Remediation Activities</i>	8,84	2,08	3,22	1,16	5,29
F	Konstruksi/ <i>Construction</i>	3,30	5,95	3,51	0,24	5,80
G	Perdagangan Besar dan Eceran; Reparasi Mobil dan Sepeda Motor/ <i>Wholesale and Retail Trade; Repair of Motor Vehicles and Motorcycles</i>	2,93	2,76	0,87	1,07	2,15
H	Transportasi dan Pergudangan/ <i>Transportation and Storage</i>	0,41	0,46	0,64	0,57	5,75
I	Penyediaan Akomodasi dan Makan Minum/ <i>Accommodation and Food Service Activities</i>	6,19	5,33	3,62	2,36	4,35
J	Informasi dan Komunikasi/ <i>Information and Communication</i>	0,74	0,25	3,61	-0,73	-0,50
K	Jasa Keuangan dan Asuransi/ <i>Financial and Insurance Activities</i>	3,58	5,77	3,20	-0,03	6,80
L	Real Estat/ <i>Real Estate Activities</i>	3,56	0,66	6,60	3,12	1,06
M,N	Jasa Perusahaan/ <i>Business Activities</i>	5,65	5,43	5,37	4,64	6,77

Lanjutan Tabel/*Continued Table 12.6*

Lapangan Usaha/ <i>Industry</i>		2017	2018	2019 <sup>r</sup>	2020 <sup>*</sup>	2021 <sup>**</sup>
(1)		(2)	(3)	(4)	(5)	(6)
O	Administrasi Pemerintahan, Pertahanan, dan Jaminan Sosial Wajib/ <i>Public Administration and Defence; Compulsory Social Security</i>	4,24	1,81	5,84	3,46	2,69
P	Jasa Pendidikan/ <i>Education</i>	5,38	5,66	7,20	2,74	6,93
Q	Jasa Kesehatan dan Kegiatan Sosial/ <i>Human Health and Social Work Activities</i>	1,79	1,70	4,50	4,43	0,14
R,S,T,U	Jasa Lainnya/ <i>Other Services Activities</i>	3,37	4,41	3,83	2,30	4,93
<b>Produk Domestik Regional Bruto/<i>Gross Regional Domestic Product</i></b>		<b>3,04</b>	<b>2,92</b>	<b>2,93</b>	<b>1,86</b>	<b>5,17</b>

Catatan/*Note*: r Angka revisi / *Revised Figures*

\* Angka sementara / *Preliminary Figures*

\*\* Angka sangat sementara / *Very Preliminary Figures*

Sumber/*Source*: BPS, berbagai sensus, survei dan sumber lain/*BPS-Statistics Indonesia, various census, survey, and other sources*

**Tabel**  
**Table** 12.7

**Produk Domestik Regional Bruto Atas Dasar Harga Berlaku Menurut Pengeluaran di Kota Langsa (juta rupiah), 2017–2021**  
**Gross Regional Domestic Product at Current Market Prices by Expenditure in Langsa Municipality (million rupiahs), 2017–2021**

<b>Jenis Pengeluaran</b> <b>Type of Expenditure</b>	<b>2017</b>	<b>2018</b>	<b>2019<sup>*</sup></b>	<b>2020<sup>*</sup></b>	<b>2021<sup>**</sup></b>
(1)	(2)	(3)	(4)	(5)	(6)
Pengeluaran Konsumsi Rumah Tangga <i>Households Consumption Expenditure</i>	3 131 584,60	3 389 224,59	3 618 784,16	3 647 527,93	3 780 379,98
Pengeluaran Konsumsi LNPRT <i>NPISHs Consumption Expenditure</i>	100 582,98	113 276,55	134 447,94	136 373,59	137 582,98
Pengeluaran Konsumsi Pemerintah <i>Government Consumption Expenditure</i>	1 075 998,10	1 077 372,57	1 115 209,62	1 018 725,26	1 119 998,10
Pembentukan Modal Tetap Bruto <i>Gross Fixed Capital Formation</i>	1 724 456,11	1 809 487,11	1 942 023,71	2 047 957,12	2 129 456,11
Perubahan Inventori <i>Changes in Inventories</i>	17 864,36	25 032,02	13 231,01	20 271,04	29 032,02
Net Ekspor Barang dan Jasa <i>Net Exports of Goods and Services</i>	(1 512 209,72)	(1 541 256,66)	(1 587 472,81)	(1 596 833,48)	(1 414 780,41)
<b>Produk Domestik Regional Bruto/Gross Regional Domestic Product</b>	<b>4 538 276,43</b>	<b>4 873 136,18</b>	<b>5 236 223,62</b>	<b>5 274 021,46</b>	<b>5 781 668,78</b>

Catatan/Note: \* Angka sementara / Preliminary Figures  
 \*\* Angka sangat sementara / Very Preliminary Figures

Sumber/Source: BPS, berbagai sensus, survei dan sumber lain/BPS-Statistics Indonesia, various census, survey, and other sources

**Tabel**  
**Table** 12.8

**Produk Domestik Regional Bruto Atas Dasar Harga Konstan 2010 Menurut Pengeluaran di Kota Langsa (juta rupiah), 2017–2021**  
**Gross Regional Domestic Product at 2010 Constant Market Prices by Expenditure in Langsa Municipality (million rupiahs), 2017–2021**

<b>Jenis Pengeluaran</b> <b>Type of Expenditure</b>	<b>2017</b>	<b>2018</b>	<b>2019<sup>*</sup></b>	<b>2020<sup>*</sup></b>	<b>2021<sup>**</sup></b>
(1)	(2)	(3)	(4)	(5)	(6)
Pengeluaran Konsumsi Rumah Tangga <i>Households Consumption Expenditure</i>	2 382 964,88	2 482 171,68	2 555 662,42	2 534 639,01	2 599 385,05
Pengeluaran Konsumsi LNPR <i>NPISHs Consumption Expenditure</i>	75 431,44	82 054,32	93 302,62	91 580,26	92 054,32
Pengeluaran Konsumsi Pemerintah <i>Government Consumption Expenditure</i>	682 671,34	679 485,57	697 641,07	627 278,26	670 723,34
Pembentukan Modal Tetap Bruto <i>Gross Fixed Capital Formation</i>	1 319 325,00	1 333 660,00	1 373 640,48	1 428 331,40	1 426 660,00
Perubahan Inventori <i>Changes in Inventories</i>	10 982,42	13 180,81	6 590,40	9 887,25	4 051,81
Net Ekspor Barang dan Jasa <i>Net Exports of Goods and Services</i>	(930 656,78)	(896 465,49)	(870 617,78)	(878 521,25)	(818 260,58)
<b>Produk Domestik Regional Bruto/Gross Regional Domestic Product</b>	<b>3 540 718,30</b>	<b>3 694 086,90</b>	<b>3 856 219,21</b>	<b>3 813 194,93</b>	<b>3 974 613,94</b>

Catatan/Note: \* Angka sementara / Preliminary Figures  
\*\* Angka sangat sementara / Very Preliminary Figures

Sumber/Source: BPS, berbagai sensus, survei dan sumber lain/BPS-Statistics Indonesia, various census, survey, and other sources

**Tabel**  
**Table** 12.9**Distribusi Produk Domestik Regional Bruto Kota Langsa Atas Dasar Harga Berlaku Menurut Pengeluaran (Persen), 2017-2021****Percentage Distribution of Gross Regional Domestic Product of Langsa Municipality at Current Market Prices by Expenditure (Percent), 2017-2021**

<b>Jenis Pengeluaran</b> <b>Type of Expenditure</b>	<b>2017</b>	<b>2018</b>	<b>2019<sup>*</sup></b>	<b>2020<sup>*</sup></b>	<b>2021<sup>**</sup></b>
(1)	(2)	(3)	(4)	(5)	(6)
Pengeluaran Konsumsi Rumah Tangga <i>Households Consumption Expenditure</i>	69,00	69,55	69,11	69,16	65,39
Pengeluaran Konsumsi LNPR <i>NPISHs Consumption Expenditure</i>	2,22	2,32	2,57	2,59	2,38
Pengeluaran Konsumsi Pemerintah <i>Government Consumption Expenditure</i>	23,71	22,11	21,30	19,32	19,37
Pembentukan Modal Tetap Bruto <i>Gross Fixed Capital Formation</i>	38,00	37,13	37,09	38,83	36,83
Perubahan Inventori <i>Changes in Inventories</i>	0,39	0,51	0,25	0,38	0,50
Net Ekspor Barang dan Jasa <i>Net Exports of Goods and Services</i>	(33,32)	(31,63)	(30,32)	(30,28)	(24,47)
<b>Produk Domestik Regional Bruto/Gross Regional Domestic Product</b>	<b>100,00</b>	<b>100,00</b>	<b>100,00</b>	<b>100,00</b>	<b>100,00</b>

Catatan/Note: \* Angka sementara / Preliminary Figures

\*\* Angka sangat sementara / Very Preliminary Figures

Sumber/Source: BPS, berbagai sensus, survei dan sumber lain/BPS-Statistics Indonesia, various census, survey, and other sources

**Tabel**  
**Table** 12.10**Laju Pertumbuhan Produk Domestik Regional Bruto Atas Dasar Harga Konstan 2010 Menurut Pengeluaran di Kota Langsa (persen), 2017–2021**  
**Growth Rate of Gross Regional Domestic Product at 2010 Constant Market Prices by Expenditure in Langsa Municipality (percent), 2017–2021**

<b>Jenis Pengeluaran</b> <b>Type of Expenditure</b>	<b>2017</b>	<b>2018</b>	<b>2019<sup>*</sup></b>	<b>2020<sup>*</sup></b>	<b>2021<sup>**</sup></b>
(1)	(2)	(3)	(4)	(5)	(6)
Pengeluaran Konsumsi Rumah Tangga <i>Households Consumption Expenditure</i>	3,92	4,16	2,96	(0,82)	2,55
Pengeluaran Konsumsi LNPRT <i>NPISHs Consumption Expenditure</i>	7,31	8,78	13,71	(1,85)	0,52
Pengeluaran Konsumsi Pemerintah <i>Government Consumption Expenditure</i>	0,73	(0,47)	2,67	(10,09)	6,93
Pembentukan Modal Tetap Bruto <i>Gross Fixed Capital Formation</i>	3,36	1,09	3,00	3,98	(0,12)
Perubahan Inventori <i>Changes in Inventories</i>	-	-	-	-	-
Net Ekspor Barang dan Jasa <i>Net Exports of Goods and Services</i>	-	-	-	-	-
<b>Produk Domestik Regional Bruto/Gross Regional Domestic Product</b>	<b>4,43</b>	<b>4,33</b>	<b>4,39</b>	<b>(1,12)</b>	<b>4,23</b>

Catatan/Note: \* Angka sementara / Preliminary Figures  
 \*\* Angka sangat sementara / Very Preliminary Figures

Sumber/Source: BPS, berbagai sensus, survei dan sumber lain/BPS-Statistics Indonesia, various census, survey, and other sources

**Tabel**  
**Table** 12.11

**Laju Pertumbuhan Implisit Produk Domestik Regional Bruto Menurut Pengeluaran di Kota Langsa (persen), 2017–2021**  
**Implicit Growth Rate of Gross Regional Domestic Product by Expenditure in Langsa Municipality (percent), 2017–2021**

<b>Jenis Pengeluaran</b> <b>Type of Expenditure</b>	<b>2017</b>	<b>2018</b>	<b>2019<sup>†</sup></b>	<b>2020<sup>*</sup></b>	<b>2021<sup>**</sup></b>
(1)	(2)	(3)	(4)	(5)	(6)
Pengeluaran Konsumsi Rumah Tangga <i>Households Consumption Expenditure</i>	3,45	3,90	3,70	1,63	1,06
Pengeluaran Konsumsi LNPR <i>NPISHs Consumption Expenditure</i>	4,20	3,53	4,38	3,34	0,37
Pengeluaran Konsumsi Pemerintah <i>Government Consumption Expenditure</i>	3,50	0,60	0,82	1,60	2,82
Pembentukan Modal Tetap Bruto <i>Gross Fixed Capital Formation</i>	2,04	3,80	4,20	1,42	4,10
Perubahan Inventori <i>Changes in Inventories</i>	-	-	-	-	-
Net Ekspor Barang dan Jasa <i>Net Exports of Goods and Services</i>	-	-	-	-	-
<b>Produk Domestik Regional Bruto/Gross Regional Domestic Product</b>	<b>3,04</b>	<b>2,92</b>	<b>2,93</b>	<b>1,86</b>	<b>5,17</b>

Catatan/Note: \* Angka sementara / Preliminary Figures

\*\* Angka sangat sementara / Very Preliminary Figures

Sumber/Source: BPS, berbagai sensus, survei dan sumber lain/BPS-Statistics Indonesia, various census, survey, and other sources



# 13

## PERBANDINGAN ANTAR KABUPATEN/ KOTA

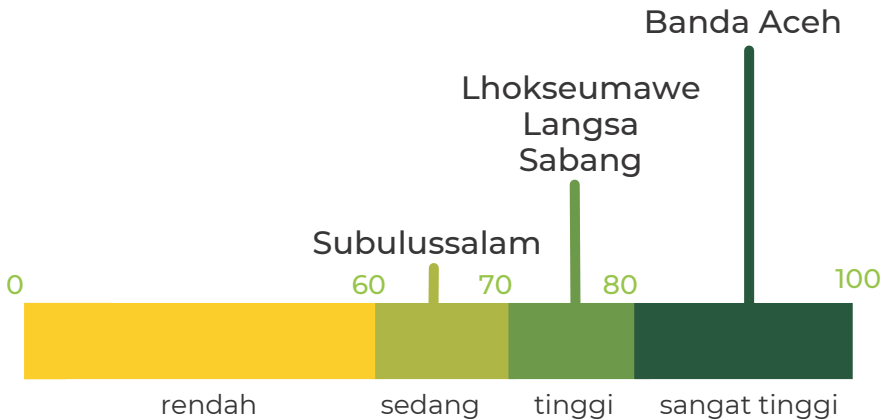
*Regency/Municipal Comparison*



### IPM Kota Langsa Tahun 2021

# 77,44

### Komparasi IPM Tahun 2021 antar Kota di Provinsi Aceh



Sumber: BPS, berbagai sensus, survei, dan sumber lain



**PENJELASAN TEKNIS**

1. Laju pertumbuhan penduduk adalah angka yang menunjukkan persentase pertambahan penduduk dalam jangka waktu tertentu.
2. Laju Pertumbuhan PDB/PDRB adalah laju pertumbuhan produk domestik bruto (PDB) atas dasar harga konstan diperoleh dengan mengurangi nilai pada tahun ke  $n$  dengan nilai pada tahun ke  $(n-1)$  dibagi dengan nilai pada tahun ke  $(n-1)$  dikalikan dengan 100 persen. Laju pertumbuhan PDB / PDRB menunjukkan suatu tingkat perkembangan riil dari agregat pendapatan untuk masing-masing tahun dibandingkan dengan tahun sebelumnya.
3. Indeks Pembangunan Manusia (IPM) merupakan indikator penting untuk mengukur keberhasilan dalam upaya membangun kualitas hidup manusia (masyarakat /penduduk). IPM dapat menentukan peringkat atau level pembangunan suatu wilayah/ negara. Bagi Indonesia. IPM merupakan data strategis karena selain sebagai ukuran kinerja Pemerintah. IPM juga digunakan sebagai salah satu alokator penentuan Dana Alokasi Umum (DAU).

**TECHNICAL NOTES**

1. *The rate of population growth is a number that represents the percentage of population growth in a given time period.*
2. *GDP Growth / GRDP is the growth rate of gross domestic product (GDP) at constant prices is obtained by subtracting the value in year  $n$  with the value in the year to the  $(n-1)$  divided by the value in the year to the  $(n-1)$  multiplied by 100 percent. The growth rate of the GDP / GRDP shows a level of real development of aggregate income for each year compared with the previous year.*
3. *Human Development Index (HDI) is an important indicator to measure success in the effort to build the quality of human life (community / population). HDI can rank or level of development of a region / country. For Indonesia. the HDI is strategic because in addition to the data as a measure of the Government's performance. HDI is also used as one allocator determining the General Allocation Fund.*

**ULASAN**

Jumlah penduduk di tiap kabupaten/kota di Provinsi Aceh semakin bertambah dari tahun ke tahun. Berdasarkan hasil Sensus Penduduk Tahun 2021, Kabupaten Aceh Utara masih merupakan wilayah dengan penduduk terbanyak. Kota Langsa menempati urutan ketiga belas jumlah penduduk terbanyak di antara dua puluh tiga kabupaten/kota lainnya di Provinsi Aceh dengan jumlah penduduk sebanyak 188.878 Jiwa

Aspek lain yang sering digunakan untuk perbandingan antar wilayah dalam bidang sosial adalah tingkat kemiskinan dan pembangunan manusia. Kedua aspek ini sering digunakan sebagai alat ukur keberhasilan pembangunan di suatu wilayah secara umum. Meskipun menunjukkan kecenderungan menurun dari tahun ke tahun, angka kemiskinan masih menjadi perhatian bagi pemerintah. Di Provinsi Aceh persentase penduduk miskin pada tahun 2021 adalah sebesar 15,33%, sedangkan Kota Langsa sebesar 10,96%. Kota Langsa merupakan wilayah dengan persentase penduduk miskin terendah kedua di Provinsi Aceh, meskipun demikian masih tetap dibutuhkan upaya dari pemerintah untuk meningkatkan kesejahteraan penduduknya.

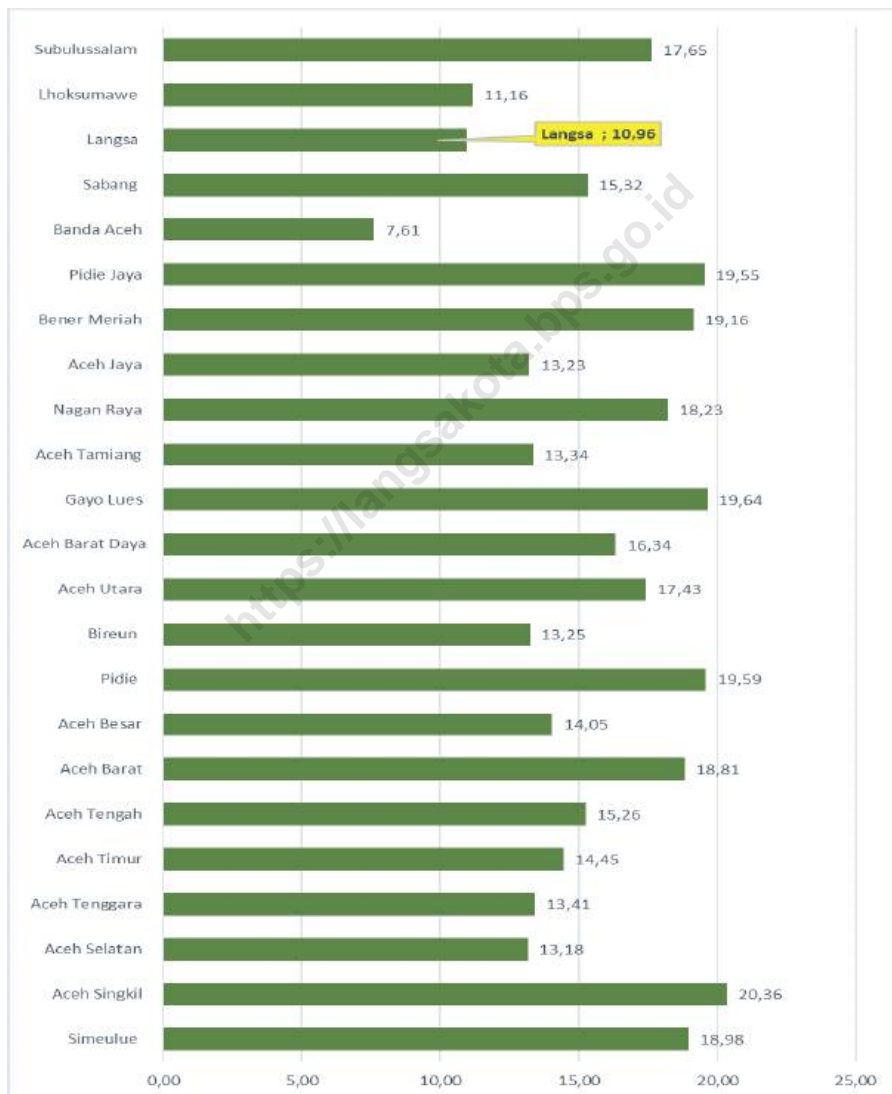
**DESCRIPTION**

*Number of residents in each regency/municipality in Aceh Province is increasing from year to year. Based on the results of the 2021 Population Census, North Aceh Regency is still the region with the largest population. Langsa Municipality ranks the thirteenth largest population among twenty-three regencies / municipalities in Aceh Province with a population of 188,878 people.*

*Another aspect that is often used for comparisons between regions in the social field is poverty rates and human development. Both of these aspects are often used as measurement tool for the success of development in a region in general. Even though it shows a declining trend from year to year, the poverty rate is still a concern for the government. In Aceh Province the percentage of poor people in 2021 is 15.33%, while Langsa Municipality is 10.96%. Langsa Municipality is the region with the second lowest percentage of poor people in Aceh Province, however, government efforts are still needed to improve the welfare of its residents.*

**Gambar** 13.1  
**Figures**

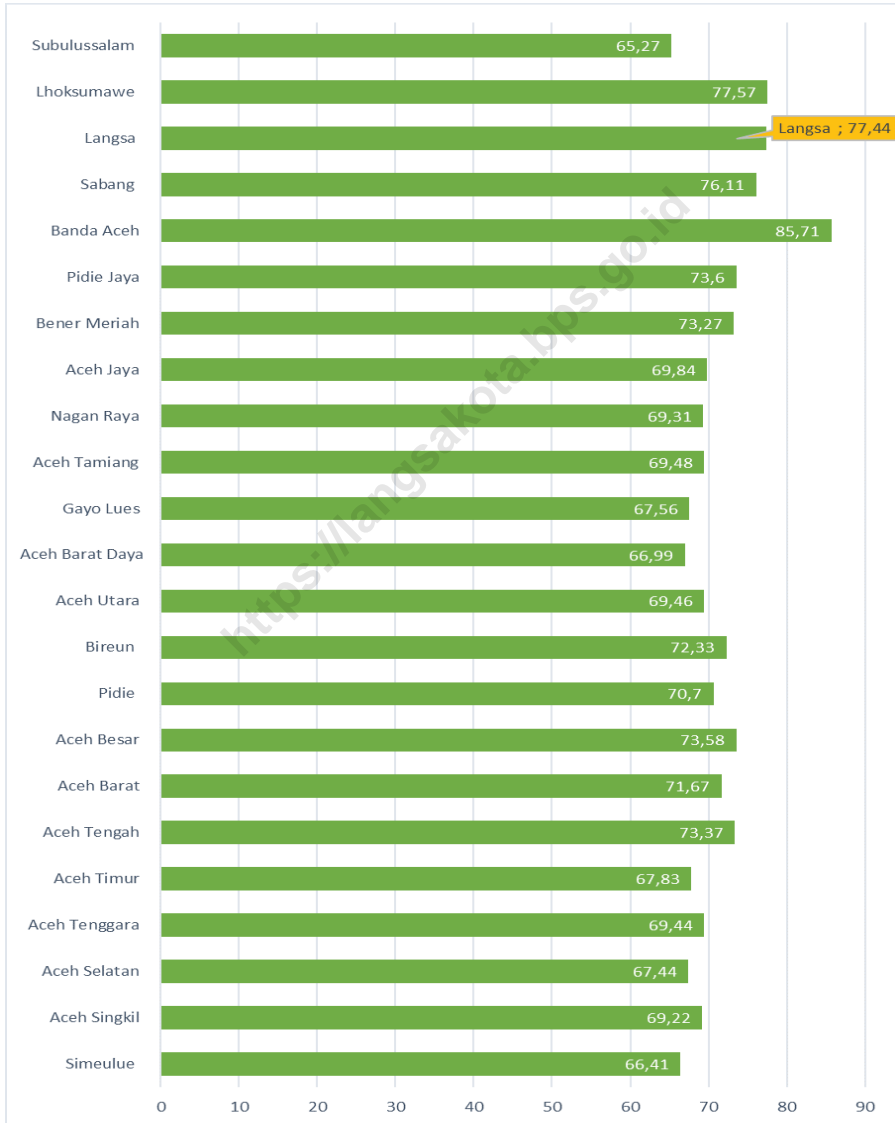
**Persentase Penduduk Miskin Menurut Kabupaten/Kota di Provinsi Aceh (%), 2021**  
**Percentage of Poor Population by Regency/Municipality in Aceh Province (%), 2021**



Sumber/Source: BPS, Survei Sosial Ekonomi Nasional Maret/BPS-Statistics Indonesia, March National Socioeconomic Survey

**Gambar** 13.2  
**Figures**

**Indeks Pembangunan Manusia Menurut Kabupaten/ Kota di Provinsi Aceh, 2021**  
*Human Development Index by Regency/Municipality in Aceh Province, 2021*



Sumber/Source: Badan Pusat Statistik Provinsi Aceh/BPS-Statistic of Aceh Province

**Tabel**  
**Table** 13.1**Jumlah Penduduk dan Laju Pertumbuhan Penduduk per Tahun Menurut Kabupaten/Kota di Provinsi Aceh, 2020 dan 2021****Population and Annual Population Growth Rate by Regency/Municipality in Aceh Province, 2020 and 2021**

Kabupaten/Kota Regency/Municipality	Penduduk (ribu) Population (thousand)		Laju Pertumbuhan Penduduk per Tahun Annual Population Growth Rate (%)	
	2020 <sup>1</sup>	2021 <sup>2</sup>	2020	2021
(1)	(2)	(3)	(4)	(5)
<b>Kabupaten/Regency</b>				
1. Simeulue	92 865	93 762	1,37	0,97
2. Aceh Singkil	126 514	128 384	2,06	1,48
3. Aceh Selatan	232 414	234 630	1,35	0,95
4. Aceh Tenggara	220 860	224 119	2,05	1,48
5. Aceh Timur	422 401	427 032	1,55	1,10
6. Aceh Tengah	215 576	218 684	2,01	1,44
7. Aceh Barat	198 736	200 579	1,32	0,93
8. Aceh Besar	405 535	409 527	1,40	0,98
9. Pidie	435 275	439 398	1,35	0,95
10. Bireun	436 418	439 788	1,11	0,77
11. Aceh Utara	602 793	608 106	1,26	0,88
12. Aceh Barat Daya	150 775	152 657	1,75	1,25
13. Gayo Lues	99 532	101 102	2,19	1,58
14. Aceh Tamiang	294 356	297 522	1,52	1,08
15. Nagan Raya	168 392	170 591	1,83	1,31
16. Aceh Jaya	93 159	94 418	1,89	1,35
17. Bener Meriah	161 342	164 522	2,72	1,97
18. Pidie Jaya	158 397	160 327	1,71	1,22
<b>Kota/City</b>				
1. Banda Aceh	252 899	255 029	1,21	0,84
2. Sabang	41 197	42 066	2,90	2,11
3. Langsa	185 971	188 878	2,17	1,56
4. Lhoksumawe	188 713	189 941	0,95	0,65
5. Subulussalam	90 751	92 671	2,91	2,12
<b>Provinsi Aceh</b>	<b>5 274 871</b>	<b>5 333 733</b>	<b>1,56</b>	<b>1,12</b>

Catatan/Note: <sup>1</sup> Hasil SP2020 (September) <sup>2</sup> Hasil Proyeksi Interim 2020-2023/The result of the 2020 Population Census (September)

Sumber/Source: BPS/BPS-Statistics Indonesia

**Tabel** 13.2  
**Table**

**Laju Pertumbuhan Produk Domestik Regional Bruto Atas Dasar Harga Konstan 2010 Menurut Kabupaten/Kota di Provinsi Aceh (persen), 2017–2021**  
**Rate of Growth of Gross Regional Domestic Products at Constant 2010 Prices by Regency/Municipality in Aceh Province (percent), 2017–2021**

Kabupaten/Kota Regency/Municipality	2017	2018 <sup>r</sup>	2019 <sup>*</sup>	2020 <sup>**</sup>	2021 <sup>**</sup>
(1)	(2)	(3)	(4)	(5)	(6)
<b>Kabupaten/Regency</b>					
1. Simeulue	4,42	4,24	4,60	0,12	2,85
2. Aceh Singkil	3,92	3,98	3,99	-1,01	3,90
3. Aceh Selatan	3,93	4,53	4,43	-0,05	2,46
4. Aceh Tenggara	5,03	3,26	4,23	-0,17	1,48
5. Aceh Timur	4,34	4,20	4,42	1,54	1,94
6. Aceh Tengah	4,05	4,22	3,51	-1,18	3,21
7. Aceh Barat	13,23	10,14	4,99	1,88	5,67
8. Aceh Besar	4,01	3,78	4,35	0,39	2,44
9. Pidie	4,42	4,16	4,43	-0,12	2,63
10. Bireun	4,23	4,22	5,00	-1,02	4,13
11. Aceh Utara	2,30	4,77	3,48	0,98	-0,55
12. Aceh Barat Daya	4,46	4,61	4,75	-0,65	2,88
13. Gayo Lues	4,70	1,28	1,26	0,88	2,32
14. Aceh Tamiang	4,00	4,25	4,55	0,42	0,88
15. Nagan Raya	3,95	4,29	6,77	3,36	5,34
16. Aceh Jaya	4,00	4,04	3,75	-0,62	2,59
17. Bener Meriah	4,09	4,16	4,32	0,09	3,15
18. Pidie Jaya	5,80	4,63	4,08	-0,79	2,03
<b>Kota/City</b>					
1. Banda Aceh	3,39	4,45	4,13	-3,39	5,53
2. Sabang	6,07	5,87	5,82	-1,29	2,67
3. Langsa	4,43	4,33	4,39	-1,12	4,23
4. Lhoksumawe	2,19	3,78	3,98	-1,80	3,84
5. Subulussalam	4,93	4,42	4,42	1,97	3,87
<b>Provinsi Aceh</b>	<b>4,18</b>	<b>4,61</b>	<b>4,14</b>	<b>-0,37</b>	<b>2,79</b>

Catatan/Note: r : angka revisi  
\* : angka sementara

Sumber/Source: Badan Pusat Statistik Provinsi Aceh/BPS-Statistic of Aceh Province



**Tabel**  
**Table** 13.3**Jumlah Penduduk Miskin Menurut Kabupaten/Kota di  
Provinsi Aceh (ribu), 2016–2021**  
**Number of Poor Population by Regency/Municipality in  
Aceh Province (thousand), 2016–2021**

<b>Kabupaten/Kota Regency/Municipality</b>	<b>2017</b>	<b>2018</b>	<b>2019</b>	<b>2020</b>	<b>2021</b>
(1)	(2)	(3)	(4)	(5)	(6)
<b>Kabupaten/Regency</b>					
1. Simeulue	18,40	18,22	17,67	17,34	18,25
2. Aceh Singkil	26,27	25,74	25,66	25,43	25,48
3. Aceh Selatan	32,51	32,82	31,06	30,91	32,25
4. Aceh Tenggara	30,84	30,20	28,93	28,98	29,31
5. Aceh Timur	63,67	61,64	62,79	62,34	63,69
6. Aceh Tengah	34,24	32,31	32,78	32,48	32,72
7. Aceh Barat	40,72	39,56	39,29	39,06	39,83
8. Aceh Besar	62,72	60,08	58,90	59,7	60,26
9. Pidie	92,35	89,53	86,29	86,39	88,53
10. Bireun	71,54	65,74	63,60	62,42	63,02
11. Aceh Utara	118,74	111,27	107,34	106,41	109,49
12. Aceh Barat Daya	26,57	25,23	24,36	24,21	25,06
13. Gayo Lues	19,91	19,09	18,63	18,42	18,61
14. Aceh Tamiang	42,01	41,21	39,35	38,93	40,03
15. Nagan Raya	31,06	31,06	29,93	29,99	30,71
16. Aceh Jaya	13,23	12,85	12,35	12,11	12,63
17. Bener Meriah	29,99	29,08	28,45	28,38	28,69
18. Pidie Jaya	33,60	31,72	30,97	31,39	31,79
<b>Kota/City.</b>					
1. Banda Aceh	19,23	19,13	19,42	18,97	20,95
2. Sabang	5,98	5,62	5,43	5,27	5,33
3. Langsa	19,20	18,73	18,62	18,65	19,78
4. Lhoksumawe	24,40	23,88	23,05	22,69	23,38
5. Subulussalam	15,44	14,78	14,56	14,46	14,46
<b>Provinsi Aceh</b>	<b>872,62</b>	<b>839,49</b>	<b>819,43</b>	<b>814,91</b>	<b>834,24</b>

Sumber/Source: Badan Pusat Statistik Provinsi Aceh/BPS-Statistic of Aceh Province

**Tabel**  
**Table** 13.4

**Indeks Pembangunan Manusia Menurut Kabupaten/Kota  
di Provinsi Aceh, 2016–2021**  
*Human Development Index by Regency/Municipality in  
Aceh Province, 2016–2021*

Kabupaten/Kota Regency/Municipality	2017	2018	2019	2020	2021
(1)	(2)	(3)	(4)	(5)	(6)
<b>Kabupaten/Regency</b>					
1. Simeulue	64,41	64,74	65,70	66,03	66,41
2. Aceh Singkil	67,37	68,02	68,91	68,94	69,22
3. Aceh Selatan	65,03	65,92	66,90	67,12	67,44
4. Aceh Tenggara	68,09	68,67	69,36	69,37	69,44
5. Aceh Timur	66,32	66,82	67,39	67,63	67,83
6. Aceh Tengah	72,19	72,64	73,14	73,24	73,37
7. Aceh Barat	70,20	70,47	71,22	71,38	71,67
8. Aceh Besar	72,00	72,73	73,55	73,56	73,58
9. Pidie	69,52	69,93	70,41	70,63	70,70
10. Bireun	71,11	71,37	72,27	72,28	72,33
11. Aceh Utara	67,67	68,36	69,22	69,33	69,46
12. Aceh Barat Daya	65,09	65,67	66,56	66,75	66,99
13. Gayo Lues	65,01	65,88	66,87	67,22	67,56
14. Aceh Tamiang	67,99	68,45	69,23	69,24	69,48
15. Nagan Raya	67,78	68,15	69,11	69,18	69,31
16. Aceh Jaya	68,07	68,83	69,74	69,75	69,84
17. Bener Meriah	71,89	72,14	72,97	72,98	73,27
18. Pidie Jaya	71,73	72,12	72,87	73,20	73,60
<b>Kota/City</b>					
1. Banda Aceh	83,95	84,37	85,07	85,41	85,71
2. Sabang	74,10	74,82	75,77	75,78	76,11
3. Langsa	75,89	76,34	77,16	77,17	77,44
4. Lhoksumawe	76,34	76,62	77,30	77,31	77,57
5. Subulussalam	62,88	63,48	64,46	64,93	65,27
<b>Provinsi Aceh</b>	<b>70,60</b>	<b>71,19</b>	<b>71,96</b>	<b>71,99</b>	<b>72,18</b>

Sumber/Source: Badan Pusat Statistik Provinsi Aceh/BPS-Statistic of Aceh Province



**ST 2023**

**SENSUS PERTANIAN**

**BerAKHLAK**

Berorientasi Pelayanan Akuntabel Kompeten  
Harmonis Loyal Adaptif Kolaboratif

# DATA

**MENCERDASKAN BANGSA**

— *Enlighten The Nation* —



**BADAN PUSAT STATISTIK  
KOTA LANGSA**

**BPS-Statistics of Langsa Municipality**

Jl. Tgk. Chik Ditunong No. 28 Langsa, 24415

Telp/Fax : (0641) 21277

Homepage : <http://langsakota.bps.go.id>

Email : [bps1173@bps.go.id](mailto:bps1173@bps.go.id)



9 772541 489002