

KOTA MOJOKERTO DALAM ANGKA MOJOKERTO MUNICIPALITY IN FIGURES 2021



**BADAN PUSAT STATISTIK
KOTA MOJOKERTO
BPS-STATISTICS OF MOJOKERTO MUNICIPALITY**

KOTA MOJOKERTO DALAM ANGKA MOJOKERTO MUNICIPALITY IN FIGURES 2022



KOTA MOJOKERTO DALAM ANGKA
Mojokerto Municipality in Figures
2022

ISSN: 2685-5194

No. Publikasi/*Publication Number*: 35760.2202

Katalog /*Catalog*: 1102001.3576

Ukuran Buku/*Book Size*: 14,8 cm x 21 cm

Jumlah Halaman/*Number of Pages* : xl + 312 hal/*pages*

Naskah/*Manuscript*:

BPS Kota Mojokerto

BPS-Statistics of Mojokerto Municipality

Penyunting/*Editor*:

BPS Kota Mojokerto

BPS-Statistics of Mojokerto Municipality

Gambar Kover/*Cover Design*:

Seksi Integrasi Pengolahan dan Diseminasi Statistik

Section of Integration Processing and Statistics Dissemination

Ilustrasi Kover/*Cover Illustration*:

Seksi Integrasi Pengolahan dan Diseminasi Statistik

Section of Integration Processing and Statistics Dissemination

Diterbitkan oleh/*Published by*:

©BPS Kota Mojokerto/*BPS-Statistics of Mojokerto Municipality*

Dicetak oleh/*Printed by*:

CV. Azka Putra Pratama

Dilarang mengumumkan, mendistribusikan, mengomunikasikan, dan/atau menggandakan sebagian atau seluruh isi buku ini untuk tujuan komersil tanpa izin tertulis dari Badan Pusat Statistik.

Prohibited to announce, distribute, communicate, and/or copy part or all of this book for commercial purpose without permission from BPS-Statistics Indonesia.

TIM PENYUSUN/TEAM MEMBERS

Pengarah/Director

Ir. Yudhadi M.Si

Penanggung Jawab/Persons in Charge

Artatias Simanjutak SST, MT

Penyunting/Editors

Artatias Simanjutak SST, MT

Pengolah Data dan Penulis Naskah/Data Processing and Authors

Seksi IPDS BPS Kota Mojokerto

Penata Letak/Layout Designers

Seksi IPDS BPS Kota Mojokerto

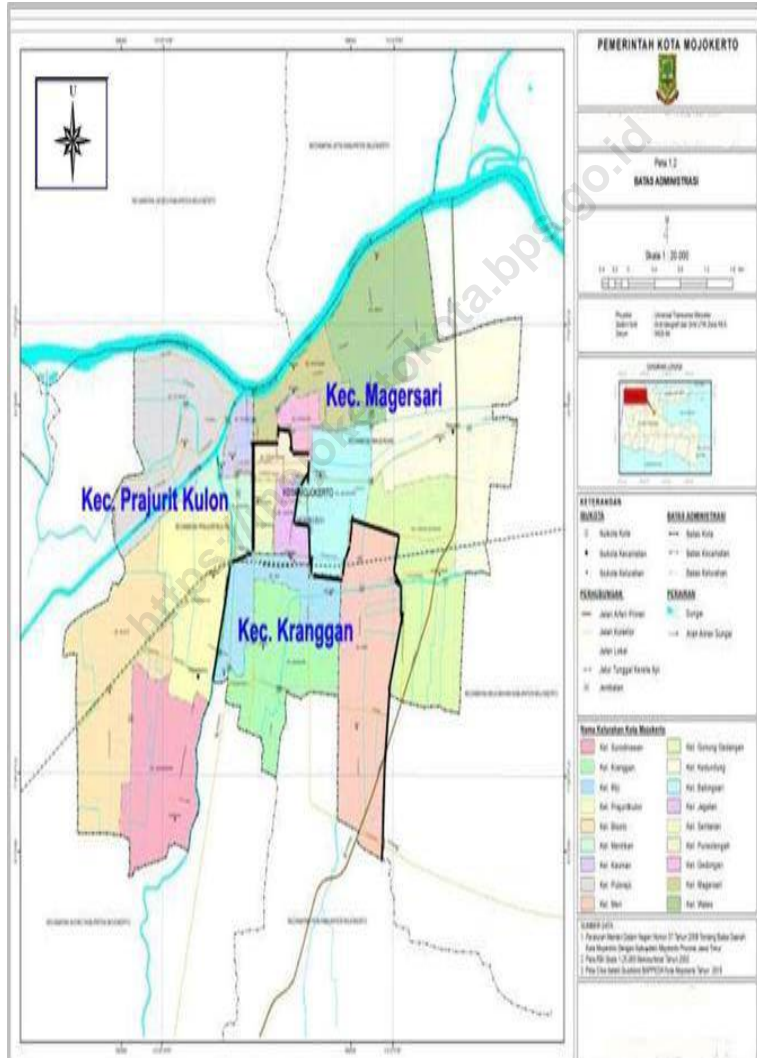
KONTRIBUTOR DATA/DATA CONTRIBUTOR

1. Kementerian Agama/*Ministry of Religious Affair*
2. Kementerian Pendidikan dan Kebudayaan/*The Ministry of Education and Culture*
3. Badan Meteorologi Klimatologi dan Geofisika/*Meteorological, Climatology, and Geophysical Agency*
4. Badan Pusat Statistik /*BPS-Statistics Indonesia*
5. Badan Pusat Statistik Povinsi Jawa Timur/*BPS-Statistics East Java Province*
6. Badan Pusat Statistik Kota Mojokerto/*BPS-Statistics Mojokerto Municipality*
7. Badan Pusat Statistik Kota Kediri/*BPS-Statistics Kediri Municipality*
8. Badan Pertanahan Nasional Kota Mojokerto/ *Land Affairs Service of Mojokerto Municipalit*
9. Sekretariat DPRD Kota Mojokerto /*Parliament Secretariate of Mojokerto Municipality*
10. Badan Kepegawaian Daerah Kota Mojokerto/*Board Regional Employee of Mojokerto Municipality*
11. Badan Pengelolaan Keuangan dan Pendapatan Daerah/ *Revenue and Management of Finance Services of Mojokerto Municipality*
12. Dinas Kependudukan dan Catatan Sipil Kota Mojokerto/*Department of Population and Civil Registration Mojokerto Municipality*
13. Dinas Penanaman Modal Pelayanan Terpadu Satu Pintu dan Tenaga Kerja Kota Mojokerto/*Investment-Single Submission and Employee Service of Mojokerto Municipality*
14. Dinas Pendidikan/*Educational Authority*
15. Dinas Kesehatan/*Health Service*
16. Palang Merah Indonesia/*Indonesian Red Cross*
17. Polresta Kota Mojokerto / *Resort Police Mojokerto Municipality*
18. Lembaga Perasyarakatan / *Correctional Institution*
19. Pengadilan Negeri Mojokerto / *District Court of Mojokerto*
20. Badan Kesatuan Bangsa dan Politik/*National and Political Unity Agency*
21. Dinas Lingkungan Hidup/*Environmental Services*
22. Dinas Sosial/*Sosial Department*
23. Dinas Ketahanan Pangan/*Food Security Service*

24. Dinas Koperasi Usaha Kecil dan Menengah Perindustrian dan Perdagangan / *Department of Cooperatives, Small and Medium Enterprises, Industry and Trade*
25. Perusahaan Daerah Air Minum/ *Local State Drinking Water Enterprise*
26. Dinas Pemuda, Olahraga, Kebudayaan, dan Pariwisata/ *Youth, Sports, Culture, and Tourism Service*
27. Dinas Perhubungan/ *Department of Transportation*
28. PT. Telkom Indonesia/ *Telkom Indonesia*
29. Gudang BULOG Kota Mojokerto/*BULOG Warehouse of Mojokerto Municipality*

<https://mojokertokota.bps.go.id>

PETA WILAYAH KOTA MOJOKERTO MAP OF MOJOKERTO MUNICIPALITY



KEPALA BPS KOTA MOJOKERTO
CHIEF STATISTICIAN OF MOJOKERTO MUNICIPALITY



Ir. YUDHADI MSi



KATA PENGANTAR

Kota Mojokerto Dalam Angka 2022 merupakan publikasi tahunan yang diterbitkan oleh BPS Kota Mojokerto. Disadari bahwa publikasi ini belum sepenuhnya memenuhi harapan pihak pemakai data khususnya para perencana, namun diharapkan dapat membantu melengkapi penyusunan rencana pembangunan di Kota Mojokerto.

Publikasi ini dapat terwujud berkat kerja sama dan bantuan dari berbagai pihak baik instansi pemerintah maupun swasta. Kepada semua pihak yang telah memberikan bantuan disampaikan penghargaan dan terima kasih yang sebesar-besarnya.

Walaupun publikasi ini telah disiapkan sebaik-baiknya, namun disadari masih ada kekurangan dan kesalahan yang terjadi. Untuk perbaikan publikasi ini, tanggapan dan saran yang bersifat konstruktif dari para pemakai sangat diharapkan.

Mojokerto, Februari 2022
Kepala BPS
Kota Mojokerto

Ir. YUDHADI M.Si



PREFACE

Mojokerto City in Figures 2022 is an annual publication written by BPS Mojokerto City. Honestly, this publication has not perfect yet and has not filled the user's hope, especially for the planners yet, but hopely it can help to equip compilation of development planning in this municipality.

This comprehensive publication has been made possible with the assistance and contribution from several governmental institutions and private organizations. To all parties who have been involved in the preparation of this publication, I would like to express my sincerest appreciation and gratitude.

Comments and constructive suggestions for the improvement of this publication are always welcome.

*Mojokerto, February 2021
Chief Statistician of
Mojokerto Municipality*

Ir. YUDHADI M.Si

DAFTAR ISI / CONTENTS

	Halaman <i>Page</i>
Kata Pengantar/ <i>Preface</i>	xi
Daftar Isi/ <i>Contents</i>	xiii
Daftar Tabel/ <i>List of Tables</i>	xv
Daftar Gambar/ <i>List of Figures</i>	xxxiii
Daftar Singkatan/ <i>List of Abbreviations</i>	xxxvii
Statistik Kunci/ <i>Key Statistics</i>	xxxix
1. Geografi dan Iklim/ <i>Geography and Climate</i>	1
2. Pemerintahan/ <i>Government</i>	19
3. Penduduk dan Ketenagakerjaan/ <i>Population and Employment</i>	49
4. Sosial dan Kesejahteraan Rakyat/ <i>Social and Welfare</i>	83
5. Pertanian, Kehutanan, Peternakan, dan Perikanan/ <i>Agriculture, Forestry, Livestock, and Fishery</i>	183
6. Industri, Pertambangan, dan Energi/ <i>Industry, Mining, and Energy</i>	197
7. Pariwisata/ <i>Tourism</i>	209
8. Transportasi dan Komunikasi/ <i>Transportation and Communication</i>	217
9. Perbankan, Koperasi, dan Harga-harga/ <i>Banking, Cooperative, dan Prices</i>	235
10. Pengeluaran Penduduk/ <i>Population Expenditure</i>	253
11. Perdagangan/ <i>Trade</i>	261
12. Sistem Neraca Regional/ <i>System of Regional Accounts</i>	271
13. Perbandingan Antar Kabupaten/Kota/ <i>Regency/Municipal Comparison</i>	295

DAFTAR TABEL/LIST OF TABLES

	Halaman <i>Page</i>
1. GEOGRAFI DAN IKLIM/GEOGRAPHY AND CLIMATE	1
1.1 KEADAAN GEOGRAFI	8
GEOGRAPHY CONDITION	8
1.1.1 Luas Daerah dan Jumlah Pulau Menurut Kecamatan di Kota Mojokerto, 2017	8
Total Area and Number of Islands by Subdistrict in Mojokerto Municipality, 2017	8
1.1.2 Luas wilayah menurut kelurahan di Kota Mojokerto (Km2), 2021	10
<i>Total Area by subdistrict in Mojokerto Municipality (Km2), 2021</i>	<i>10</i>
1.1.3 Luas Tanah berdasarkan penggunaan lahan di Kota Mojokerto (Ha), 2020-2021	11
<i>Land Area by Function of land in Mojokerto Municipality (Ha) , 2020-2021</i>	<i>11</i>
1.1.4 Luas wilayah menurut penggunaan lahan per kelurahan di Kota Mojokerto (Ha), 2021	13
<i>otal Area of land use by subdistrict in Mojokerto Municipality (Ha), 2021</i>	<i>13</i>
1.1.5 Tinggi Wilayah dan Jarak ke Ibukota Kabupaten/Kota Menurut Kecamatan di Kota Mojokerto 2021	14
<i>Altitude and Distance to the Capital of Regency/Municipality by Subdistrict in Mojokerto Municipality, 2021</i>	<i>14</i>
1.2 KEADAAN IKLIM	15
CLIMATE CONDITION	15
1.2.1 Pengamatan Unsur Iklim Menurut Bulan di Stasiun Meteorologi Karangploso Malang, 2021	15
<i>Observation of Climate Elements By Months at Meteorological Office of Karangploso Malang Station, 2021</i>	<i>15</i>
2. PEMERINTAHAN/GOVERNMENT	19
2.1 WILAYAH ADMINISTRATIF	27
ADMINISTRATIVE AREA	27
2.1.1 Jumlah Desa ¹ /Kelurahan Menurut Kecamatan di Kota Mojokerto, 2017–2021	27

	<i>Number of Villages¹/Kelurahan by Subdistrict in Mojokerto Municipality, 2017–2021</i>	27
2.2	DEWAN PERWAKILAN RAKYAT DAERAH	28
	REGIONAL HOUSE OF REPRESENTATIVE	28
2.2.1	Jumlah Anggota Dewan Perwakilan Rakyat Daerah Menurut Partai Politik dan Jenis Kelamin di Kota Mojokerto, 2021	28
	<i>Number of Regional House of Representatives's Members by Political Parties and Sex in Mojokerto Municipality 2021</i>	28
2.2.2	Komposisi Keanggotaan DPRD Kota Mojokerto menurut Fraksi dan Komisi, 2021	29
	<i>Membership Composition Parliament of Mojokerto City by Fractions and Commissiony, 2021</i>	29
2.3	SUMBER DAYA MANUSIA.....	30
	HUMAN RESOURCES	30
2.3.1	Jumlah Pegawai Negeri Sipil Menurut Jabatan dan Jenis Kelamin di Kota Mojokerto, Desember 2020 dan Desember 2021	30
	<i>Number of Civil Servants by Occupation and Sex in Mojokerto Municipality, December 2020 and December 2021</i>	30
2.3.2	Jumlah Pegawai Negeri Sipil Menurut Tingkat Pendidikan dan Jenis Kelamin di Kota Mojokerto, Desember 2020 dan Desember 2021	32
	<i>Number of Civil Servants by Educational Level and Sex in Mojokerto Municipality, Desember 2020 and Desember 2021</i>	32
2.3.3	Jumlah Pegawai Negeri Sipil Menurut Tingkat Kepangkatan dan Jenis Kelamin di Kota Mojokerto, Desember 2020 dan Desember 2021	34
	<i>Number of Civil Servants by Hierarchy and Sex in Mojokerto Municipality, Desember 2020 and Desember 2021</i>	34
2.3.4	Jumlah Pegawai Negeri Sipil Menurut Organisasi Perangkat Daerah dan Jenis Kelamin di Kota Mojokerto, 2021	36
	<i>Number of Civil Servants by Institution and Sex in Mojokerto Municipality, 2021</i>	36
2.3.5	Jumlah Pegawai Negeri Sipil Menurut Organisasi Eselon dan Jenis Kelamin di Kota Mojokerto, 2021	39
	<i>Number of Civil Servants by Institution and Sex in Mojokerto Municipality, 2021</i>	39
2.4	KEUANGAN PEMERINTAH	42

	Halaman Page
GOVERNMENT FINANCE	42
2.4.1 Realisasi Pendapatan Pemerintah Kota Mojokerto Menurut Jenis Pendapatan, 2021	42
<i>Actual Mojokerto Municipal Government Revenues by Kind of Revenues, 2021</i>	42
2.4.2 Realisasi Belanja Pemerintah Kota Mojokerto Menurut Jenis Belanja, 2021	44
<i>Actual Mojokerto Municipal Government Expenditures by Kind of Expenditures, 2021</i>	44
2.4.3 Realisasi Pembiayaan Daerah Pemerintah Kota Mojokerto Menurut Jenis Belanja, 2021	45
<i>Actual Mojokerto Municipal Government Financing by Kind of Expenditures, 2021</i>	45
2.4.4 Jumlah realisasi penerimaan pokok PBB menurut Kelurahan di Kota Mojokerto, 2021	46
<i>Number of Realization PBB Tax Receipt by subdistrict in Mojokerto Municipality, 2021</i>	46
3. PENDUDUK DAN KETENAGAKERJAAN/POPULATION AND EMPLOYMENT	49
3.1 PENDUDUK.....	60
POPULATION	60
3.1.1 Penduduk, Angka Pertambahan Penduduk, Distribusi Persentase Penduduk, Kepadatan Penduduk, Rasio Jenis Kelamin Penduduk Menurut Kecamatan di Kota Mojokerto, 2021	60
<i>Population, Population Growth Number, Percentage Distribution of Population, Population Density, and Population Sex Ratio by Subdistrict in Mojokerto Municipality, 2021</i>	60
3.1.2 Penduduk akhir tahun menurut Kelurahan dan Jenis Kelamin di Kota Mojokerto , 2021	63
<i>Amount End Year Population by Village and Gender in Mojokerto Municipality, 2021</i>	63
3.1.3 Penduduk akhir tahun Warga Negara Indonesia menurut Kelurahan dan Jenis Kelamin di Kota Mojokerto , 2021	64
<i>Amount End Year Population Indonesian Citizens by Village and Gender in Mojokerto Municipality, 2021</i>	64

	Halaman Page	
3.1.4	Penduduk akhir tahun Warga Negara Asing menurut Kelurahan dan Jenis Kelamin di Kota Mojokerto , 2021 <i>Amount End Year Population Foreign Citizens by Village and Gender in Mojokerto Municipality, 2021</i>	65 65
3.1.5	Jumlah Kelahiran menurut Kelurahan dan Jenis Kelamin di Kota Mojokerto , 2021 <i>Number of Birth by Village and Gender in Mojokerto Municipality, 2021</i>	66 66
3.1.6	Jumlah Kematian menurut Kelurahan dan Jenis Kelamin di Kota Mojokerto , 2021 <i>Number of Dead by Village and Gender in Mojokerto Municipality, 2021</i>	67 67
3.1.7	Jumlah Penduduk datang menurut Kelurahan dan Jenis Kelamin di Kota Mojokerto , 2021 <i>Number of Migration Population In by Village and Gender in Mojokerto Municipality, 2021</i>	68 68
3.1.8	Jumlah Penduduk keluar menurut Kelurahan dan Jenis Kelamin di Kota Mojokerto, 2021 <i>Number of Migration Population Out by Village and Gender in Mojokerto Municipality, 2021</i>	69 69
3.1.9	Banyaknya akte kependudukan diterbitkan menurut jenisnya menurut bulan di Kota Mojokerto, 2021 <i>Number of legal civilization published by month in Mojokerto Municipality, 2021</i>	70 70
3.2	KETENAGAKERJAAN	71
	EMPLOYMENT	71
3.2.1	Jumlah Penduduk Berumur 15 Tahun Keatas Menurut Jenis Kegiatan Selama Seminggu yang Lalu dan Jenis Kelamin di Kota Mojokerto, 2021 <i>Population Aged 15 Years and Over by Type of Activity During The Previous Week and Sex in Mojokerto Municipality, 2021</i>	71 71
3.2.2	Penduduk Berumur 15 Tahun ke Atas Menurut Pendidikan Tertinggi yang Ditamatkan dan Jenis Kegiatan Selama Seminggu yang Lalu di Kota Mojokerto, 2021 <i>Population 15 Years of Age and Over by Educational Attainment and</i>	72

	<i>Type of Activity During the Previous Week in Mojokerto Municipality, 2021</i>	72
3.2.3	Penduduk Berumur 15 Tahun Ke Atas yang Bekerja Selama Seminggu yang Lalu Menurut Status Pekerjaan Utama dan Jenis Kelamin di Kota Mojokerto, 2021	73
	<i>Population 15 Years of Age and Over who Worked During The Previous Week by Main Employment Status and Sex in Mojokerto Municipality, 2021</i>	73
3.2.4	Jumlah pencari kerja terdaftar menurut pendidikan tertinggi yang Ditamatkan dan Jenis kelamin di Kota Mojokerto, 2021	74
	<i>Number registered job seeker by educational attainment and gender in Mojokerto Municipality, 2021</i>	74
3.2.5	Jumlah lowongan kerja terdaftar menurut lapangan usaha dan Jenis kelamin di Kota Mojokerto, 2021	75
	<i>Number registered job vacancies by bussines field and gender in Mojokerto Municipality, 2021</i>	75
3.2.6	Jumlah lowongan kerja terdaftar menurut pendidikan tertinggi yang Ditamatkan dan Jenis kelamin di Kota Mojokerto, 2021	76
	<i>Number registered job vacancies by educational attainment and gender in Mojokerto Municipality, 2021</i>	76
3.2.7	Jumlah penempatan pencari kerja terdaftar menurut pendidikan tertinggi yang Ditamatkan dan Jenis kelamin di Kota Mojokerto, 2021	77
	<i>Number placement of registered job seeker by educational attainment and gender in Mojokerto Municipality, 2021</i>	77
3.2.8	Jumlah penghapusan pencari kerja terdaftar menurut pendidikan tertinggi yang Ditamatkan dan Jenis kelamin di Kota Mojokerto, 2021	78
	<i>Number erased of registered job seeker by educational attainment and gender in Mojokerto Municipality, 2021</i>	78
3.2.9	Jumlah penghapusan lowongan kerja terdaftar menurut pendidikan tertinggi yang Ditamatkan dan Jenis kelamin di Kota Mojokerto, 2021	79
	<i>Number erased of registered job vacancies by educational attainment and gender in Mojokerto Municipality, 2021</i>	79

	Halaman Page
3.2.10	Jumlah lowongan kerja yang terpenuhi menurut lapangan usaha dan Jenis kelamin di Kota Mojokerto, 2020-2021 80
	Number fulfilled job vacancies by bussines field and gender in Mojokerto Municipality, 2020-2021 80
3.2.11	Perkembangan ketenagakerjaan menurut jenis kelamin di Kota Mojokerto, 2021 81
	Employment evaluation by gender in Mojokerto Municipality, 2021 81
4.	SOSIAL DAN KESEJAHTERAAN RAKYAT/SOCIAL AND WELFARE 83
4.1	PENDIDIKAN 99
	EDUCATION 99
4.1.1	Jumlah Sekolah, Guru, dan Murid Taman Kanak-Kanak (TK) di Bawah Kementerian Pendidikan dan Kebudayaan Menurut Kecamatan di Kota Mojokerto, 2020/2021 dan 2021/2022..... 99
	<i>Number of Schools, Teachers, and Pupils in Kindergarten Under The Ministry of Education and Culture by Subdistrict in Mojokerto Municipality, 2020/2021 and 2021/2022</i> 99
4.1.2	Jumlah Sekolah, Guru, dan Murid Raudatul Athfal (RA) di Bawah Kementerian Agama Menurut Kecamatan di Kota Mojokerto, 2020/2021 dan 2021/2022 102
	<i>Number of Schools, Teachers, and Pupils in Raudatul Athfal (RA) Under The Ministry of Religious Affairs by Subdistrict in Mojokerto Municipality, 2020/2021 and 2021/2022</i> 102
12	103
4.1.3	Jumlah Sekolah, Guru, dan Murid Sekolah Dasar (SD) di Bawah Kementerian Pendidikan dan Kebudayaan Menurut Kecamatan di Kota Mojokerto, 2020/2021 dan 2021/2022 103
	<i>Number of Schools, Teachers, and Pupils in Primary Schools Under The Ministry of Education and Culture by Subdistrict in Mojokerto Municipality, 2020/2021 and 2021/2022</i> 103
4.1.4	Jumlah Sekolah, Guru, dan Murid Sekolah Dasar (SD) Menurut Kecamatan di Kota Mojokerto, 2021..... 106
	<i>Number of Schools, Teachers, and Pupils in Elementary School (SD) by Subdistrict in Mojokerto Municipality, 2021</i> 106
4.1.5	Jumlah Sekolah, Peserta Ebtanas, Murid Lulus dan Murid Baru SD dan MI Negeri dan Swasta, 2020/2021 107
	<i>Number of Schools, Ebtanas Participants, Graduates and New</i>

	Halaman Page
	<i>Students of Public and Private SD and MI, 2020/2021</i> 107
4.1.6	Jumlah Sekolah, Guru, dan Murid Madrasah Ibtidaiyah (MI) di Bawah Kementerian Agama Menurut Kecamatan di Kota Mojokerto, 2019/2020 dan 2020/2021 108 <i>Number of Schools, Teachers, and Pupils in Madrasah Ibtidaiyah (MI) Under The Ministry of Religious Affairs by Subdistrict in Mojokerto Municipality, 2019/2020 and 2020/2021</i> 108
4.1.7	Jumlah Sekolah, Guru, dan Murid Sekolah Menengah Pertama (SMP) di Bawah Kementerian Pendidikan dan Kebudayaan Menurut Kecamatan di Kota Mojokerto, 2020/2021 dan 2021/2022 111 <i>Number of Schools, Teachers, and Pupils in Lower Secondary Schools Under The Ministry of Education and Culture by Subdistrict in Mojokerto Municipality, 2020/2021 and 2021/2022</i> 111
4.1.8	Jumlah Sekolah, Guru, dan Murid Sekolah Menengah Pertama (SMP) Menurut Kecamatan di Kota Mojokerto, 2021 114 <i>Number of Schools, Teachers, and Pupils in Junior High Schools by Subdistrict in Mojokerto Municipality, 2021</i> 114
4.1.9	Jumlah Sekolah, Peserta Ebtanas, Murid Lulus dan Murid Baru SD dan MI Negeri dan Swasta, 2020/2021 115 <i>Number of Schools, Ebtanas Participants, Graduates and New Students of Public and Private SD and MI, 2020/2021</i> 115
4.1.10	Jumlah Sekolah, Guru, dan Murid Madrasah Tsanawiyah (MTs) di Bawah Kementerian Agama Menurut Kecamatan di Kota Mojokerto, 2019/2020 dan 2020/2021 116 <i>Number of Schools, Teachers, and Pupils in Madrasah Tsanawiyah (MTs) Under The Ministry of Religious Affairs by Subdistrict in Mojokerto Municipality, 2019/2020 and 2020/2021</i> 116
4.1.11	Jumlah Sekolah, Guru, dan Murid Sekolah Menengah Atas (SMA) di Bawah Kementerian Pendidikan dan Kebudayaan Menurut Kecamatan di Kota Mojokerto, 2020/2021 dan 2021/2022 119 <i>Number of Schools, Teachers, and Pupils in Upper Secondary Schools Under The Ministry of Education and Culture by Subdistrict in Mojokerto Municipality, 2020/2021 and 2021/2022</i> 119
4.1.12	Jumlah Sekolah, Guru, dan Murid Sekolah Menengah Kejuruan (SMK) di Bawah Kementerian Pendidikan dan Kebudayaan Menurut Kecamatan di Kota Mojokerto, 2020/2021 dan 2021/2022 122

	<i>Number of Schools, Teachers, and Pupils in Vocational High Schools Under The Ministry of Education and Culture by Subdistrict in Mojokerto Municipality, 2020/2021 and 2021/2022</i>	122
4.1.13	Jumlah Sekolah, Guru, dan Murid Madrasah Aliyah (MA) di Bawah Kementerian Agama Menurut Kecamatan di Kota Mojokerto, 2020/2021 dan 2021/2022	125
	<i>Number of Schools, Teachers, and Pupils in Madrasah Aliyah (MA) Under the Ministry of Religious Affairs by Subdistrict in Mojokerto Municipality, 2020/2021 dan 2021/2022</i>	125
	125	
4.1.14	Jumlah Desa ¹ /Kelurahan yang Memiliki Fasilitas Sekolah Menurut Kecamatan dan Tingkat Pendidikan di Kota Mojokerto, 2019–2021 .	128
	<i>Number of Villages¹/Kelurahan Having Educational Facilities by Subdistrict and Educational Level in Mojokerto Municipality, 2019–2021</i>	128
4.1.15	Angka Partisipasi Murni (APM) dan Angka Partisipasi Kasar (APK) Menurut Jenjang Pendidikan di Kota Mojokerto, 2020 dan 2021	133
	<i>Net Enrollment Rate and Gross Enrollment Ratio by Educational Level in Mojokerto Municipality, 2020 and 2021</i>	133
4.1.16	Persentase Penduduk Berumur 15 Tahun ke Atas yang Melek Huruf Menurut Kelompok Umur di Kota Mojokerto, 2021	134
	<i>Percentage of Literate People Aged 15 Years and Over by Age Group in Mojokerto Municipality, 2021</i>	134
4.2	KESEHATAN	135
	HEALTH.....	135
4.2.1	Jumlah Desa ¹ /Kelurahan Yang Memiliki Sarana Kesehatan Menurut Kecamatan di Kota Mojokerto, 2019–2021	135
	<i>Number of Villages¹/Kelurahan Having Health Facilities by Subdistrict in Mojokerto Municipality, 2019–2021</i>	135
4.2.2	Jumlah Fasilitas Kesehatan Menurut Kelurahan di Kota Mojokerto, 2021	141
	<i>Number of Health Facilities by Subdistrict in Mojokerto Municipality, 2021</i>	141
4.2.3	Banyak Rumah Sakit Menurut Status Pengelola dan Kapasitas Tempat Tidur di Kota Mojokerto, 2020 dan 2021	143

	Halaman Page
	<i>Number of Hospital by Managerial Status and Bed Capacity in Mojokerto Municipality, 2020 and 2021</i> 143
4.2.4	Jumlah Tenaga Kesehatan di Puskesmas Menurut Kelurahan di Kota Mojokerto, 2021 144 <i>Number of Health Human Resources in Public Health Center by Subdistrict in Mojokerto Municipality, 2021</i> 144
4.2.5	Jumlah Tenaga Kesehatan di Rumah Sakit Umum Daerah Kota Mojokerto, 2021 146 <i>Number of Health Human Resources in Regional Public Hospital of Mojokerto Municipality, 2021</i> 146
4.2.6	Jumlah Perempuan Pernah Kawin Berumur 15-49 Tahun Yang Melahirkan Anak Lahir Hidup (ALH) Menurut Penolong Proses Kelahiran di Kota Mojokerto, 2021 147 <i>Number of Ever Married Women Aged 15-49 Years Who Give Birth to Live Born Children (ALH) According to Birth Process Assistants in Mojokerto Municipality, 2021</i> 147
4.2.7	Jumlah Balita yang Pernah Mendapat Imunisasi Menurut Jenis Imunisasi di Kota Mojokerto, 2021 148 <i>Number of Toddlers Who Ever Received Immunization by Type of Immunization in Mojokerto Municipality, 2021</i> 148
Apotek	149
4.2.8	Jumlah Industri Farmasi, Pedagang Besar Farmasi dan Apotek di Kota Mojokerto, 2021 149 <i>Number of Pharmaceutical Industries, Pharmaceutical Distribution Sales and Apothek in by Subdistrict in Mojokerto Municipality, 2021....</i> 149
4.2.9	Jumlah Pasien Yang Terdeteksi Menurut Jenis Penyakit di Kota Mojokerto, 2021 150 <i>Number of Diagnosed Patient by Kind of Sickness in Mojokerto Municipality, 2021</i> 150
4.2.10	Jumlah Pelayanan Kesehatan Ibu dan Anak Di Puskesmas Kota Mojokerto, 2019-2021 151 <i>Number of Mother and Children Health Service in Health Public Centre Mojokerto Municipality, 2019-2021</i> 151
4.2.11	Jumlah Peserta KB Baru Menurut Kelurahan di Kota Mojokerto, 2021 152 <i>Number of New Family Planning Participants by Urban Village in Mojokerto Municipality, 2021</i> 152

	Halaman Page	
4.2.12	Jumlah Peserta KB Aktif Menurut Kelurahan di Kota Mojokerto, 2021 <i>Number of Active Family Planning Participants Subdistrict in Mojokerto Municipality, 2021</i>	154 154
4.2.13	Jumlah Paguyuban dan Petugas Keluarga Berencana di Kota Mojokerto, 2019-2021	156 156
4.2.14	Banyaknya Penyumbang Darah Sukarela Menurut Fasilitas Pengambilan di Kota Mojokerto, 2021	157 157
4.2.15	Banyaknya Penyumbang Darah yang disalurkan Menurut Jenis Golongan Darah di Kota Mojokerto(Kantong), 2021	158 158
4.2	HUKUM	159
	LAW	159
4.2.1	Jumlah Nikah, Talak, Cerai dan Rujuk menurut kecamatan di Kota Mojokerto, 2021	159 159
4.2.2	Jumlah perkara yang masuk dan diputus menurut Jenis Perkara di Kota Mojokerto, 2021	160 160
4.2.3	Jumlah kecelakaan dan status korban menurut bulan di Kota Mojokerto, 2021	162 162
4.2.4	Jumlah kecelakaan dan profesi korban menurut bulan di Kota Mojokerto, 2021	163 163
4.2.5	Jumlah penerbitan Surat Ijin Mengemudi menurut bulan di Kota Mojokerto, 2021	164 164

	Halaman Page
	<i>Number of Driver Licensed by Month in Mojokerto Municipality, 2021</i> 164
4.2.6	Narapidana dan Tahanan Menurut Jenis Kelamin per Bulan di Kota Mojokerto, 2021 165 <i>Convicts and Detainees by Gender per Month in Mojokerto Municipality, 2021</i> 165
4.2.7	Narapidana dan Tahanan Menurut Jenis Kelamin dan Jenis Kejahatan di Kota Mojokerto, 2021 166 <i>Convicts and Detainees by Gender and Kind Criminality in Mojokerto Municipality, 2021</i> 166
4.2.8	Tambahan Narapidana Berdasarkan jenis Kelamin dan Lama Dipenjara di Kota Mojokerto, 2021..... 168 <i>Additional Prisoners Based on Gender and Length of Imprisonment in Mojokerto Municipality, 2021</i> 168
4.2.9	Banyaknya Penghuni Rumah Tahanan Negara Menurut Status Penghuni dan Jenis Kelamin di Kota Mojokerto, 2021 169 <i>Number of Occupants of the State Detention Center by Occupant Status and Gender in Mojokerto Municipality, 2021</i> 169
4.2.10	Jumlah perkara pidana biasa yang masuk dan diputus menurut Bulan di Pengadilan Negeri Mojokerto, 2021 170 <i>Number of ordinary criminal cases entered and decided by month in District Court Mojokerto, 2021</i> 170
4.2.11	Perkara Pidana Pelanggaran Lalu Lintas yang Masuk dan yang Diputus menurut Bulan di Pengadilan Negeri Mojokerto, 2021 171 <i>Criminal Cases of Traffic Violations Entry and Sentence by month in District Court Mojokerto, 2021</i> 171
4.5	AGAMA DAN SOSIAL LAINNYA 172 RELIGION AND OTHER SOCIAL AFFAIRS 172
4.5.1	Jumlah Penduduk Menurut Kecamatan dan Agama yang Dianut di Kota Mojokerto, 2021 172 <i>Population by Subdistrict and Religion in Mojokerto Municipality, 2021</i> 172
4.5.2	Jumlah Tempat Peribadatan Menurut Kecamatan di Kota Mojokerto, 2021 173 <i>Number of Places of Worship by Subdistrict in Mojokerto Municipality, 2021</i> 173

	Halaman Page
4.3.3	Jumlah Desa ¹ /Kelurahan yang Mengalami Bencana Alam ² Menurut Kecamatan di Kota Mojokerto, 2019–2021 174 <i>Number of Villages¹/Kelurahan that Had Natural Disaster² by Subdistrict in Mojokerto Municipality, 2019–2021 174</i>
4.3.4	Kekuatan Potensi Perlindungan Masyarakat Menurut Kecamatan/ Kelurahan di Kota Mojokerto, 2020–2021 177 <i>Strength of Community Protection Potential by District/Urban in Mojokerto Municipality, 2020–2021..... 177</i>
4.3.5	Potensi Kebersihan dan Sarana Keindahan di Kota Mojokerto, 2019-2021 178 <i>Potential for Cleanliness and Beauty Facilities in Mojokerto Municipality, 2019-2021 178</i>
4.4	KEMISKINAN 179 <i>POVERTY..... 179</i>
4.4.1	Banyaknya Keluarga Pra Sejahtera dan Sejahtera Menurut Kecamatan di Kota Mojokerto, 2021 179 <i>Number of Pre-Prosperous and Prosperous Families by District in Mojokerto Municipality, 2021 179</i>
4.4.2	Banyaknya Penyandang Cacat Menurut Jenis Kecacatan dan Kecamatan di Kota Mojokerto, 2021 180 <i>Number of People with Disabilities by Type of Disability and District in Mojokerto Municipality, 2021 180</i>
4.4.3	Permasalahan Sosial Menurut Kecamatan di Kota Mojokerto, 2021. 181 <i>Social problems by District in Mojokerto Municipality, 2021..... 181</i>
4.4.4	Jumlah Panti dan penghuni Panti Asuhan Menurut Jenis Kelamin di Kota Mojokerto, 2015-2021 182 <i>Number of orphanages and orphanages occupation by gender in Mojokerto Municipality, 2015-2021..... 182</i>
5.	PERTANIAN, KEHUTANAN, PETERNAKAN, DAN PERIKANAN/ AGRICULTURE, FORESTRY, LIVESTOCK, AND FISHERY 183
5.1	TANAMAN PANGAN 191 <i>CROPS 191</i>
5.1.1	Luas Lahan Sawah per Kelurahan Menurut Jenis Pengairan (Ha), 2021 191 <i>Rice Field Area per Kelurahan by Type of Irrigation (Ha), 2021..... 191</i>

	Halaman Page	
5.1.2	Luas Panen, Rata-rata Produksi dan Produksi Padi Sawah, 2021 <i>Harvest Area, Average Production and Rice Field Production, 2021</i>	192 192
5.1.3	Luas Panen Tanaman Pangan Menurut Jenisnya (Ha), 2009 - 2021.. <i>Harvested Area of Food Crops by Type (Ha), 2009 - 2021</i>	193
5.1.4	Produksi Panen Tanaman Pangan Menurut Jenisnya (Ton), 2009 - 2021 <i>Production of Crop Crops by Type (Tons), 2009 - 2021</i>	194
5.2	HORTIKULTURA	195
	HORTICULTURE	195
5.2.1	Banyaknya Tanaman Buah-buahan Menurut Jenisnya (Pohon), 2019-2021	195 195
5.2.2	Banyaknya Tanaman Buah-buahan Menurut Jenisnya (Pohon), 2019-2021	196 196
6.	INDUSTRI, PERTAMBANGAN, DAN ENERGI/INDUSTRY, MINING, AND ENERGY	197
6.1	Jumlah Perusahaan, Tenaga Kerja dan Nilai Investasi Menurut Klasifikasi Industri di Kota Mojokerto, 2021	204 204
6.2	Perkembangan Industri Besar dan Sedang di Kota Mojokerto, 2019–2021	205 205
6.3	Perkembangan Industri Kecil di Kota Mojokerto, 2019–2021	206 206
6.4	Jumlah Pelanggan, Air yang Disalurkan dan Nilai Produksi Menurut Jenis Pelanggan di Kota Mojokerto, 2021	207 207
6.5	Jumlah Pelanggan, Air yang Disalurkan dan Nilai Produksi Menurut Bulan di Kota Mojokerto, 2021	208 208

	Halaman Page
Month in Mojokerto Municipality, 2021	208
7. PARIWISATA/TOURISM	209
7.1 Hotel Berdasarkan Alamat, Nomor Telepon dan Klasifikasinya, 2021 <i>Hotel by Adresses, Telephone Number and Its Classification, 2021..</i>	216
8. TRANSPORTASI DAN KOMUNIKASI/TRANSPORTATION AND COMMUNICATION	217
8.1 TRANSPORTASI.....	229
TRANSPORTATION	229
8.1.1 Panjang Jalan ¹ Menurut Tingkat Kewenangan Pemerintahan di Kota Mojokerto (km), 2019–2021	229
<i>Length of Roads¹ by Level of Government Authority in Mojokerto Municipality (km), 2019–2021</i>	229
8.1.2 Panjang Jalan Menurut Jenis Permukaan Jalan di Kota Mojokerto (km), 2019–2021	230
<i>Length of Roads by Type of Road Surface in Mojokerto Municipality (km), 2019–2021</i>	230
8.1.3 Panjang Jalan Menurut Kondisi Jalan di Kota Mojokerto (km), 2019–2021	231
<i>Length of Roads by Condition of Roads in Mojokerto Municipality (km), 2019–2021</i>	231
8.1.4 Banyaknya Kendaraan Wajib Uji Menurut Jenis Kendaraan di Kota Mojokerto, 2021	232
<i>Number of Vehicles Mandatory Testing According to Vehicle Type in Mojokerto Municipality, 2021</i>	232
8.1.5 Jumlah kendaraan yang telah diuji dan pendapatan yang diterima menurut bulan di Kota Mojokerto, 2021	233
<i>Number of vehicles tested and income received by month in Mojokerto Municipality, 2021</i>	233
8.2 KOMUNIKASI.....	234
COMMUNICATION	234
8.2.1 Banyaknya Jenis Layanan Teknologi Komunikasi Menurut Jenis per Bulan di Kota Mojokerto, 2021	234
<i>Number of Types of Communication Technology Services by Type per Month in Mojokerto Municipality, 2021</i>	234

9.	PERBANKAN, KOPERASI, DAN HARGA-HARGA/BANKING, COOPERATIVE, AND PRICES	235
9.1	KOPERASI	241
	COOPERATIVE.....	241
9.1.1	Profil Koperasi Primer Menurut Kecamatan di Kota Mojokerto, 2021 <i>Profile of Primary Cooperatives by District in Mojokerto Municipality, 2021</i>	241
9.1.2	Profil Koperasi Menurut Jenisnya di Kota Mojokerto, 2021	243
	<i>Profile of Cooperatives by Type in Mojokerto Municipality, 2021</i>	243
9.1.3	Banyak Anggota, Manager dan Karyawan Koperasi Primer Menurut Jenisnya di Kota Mojokerto, 2021	244
	<i>Many Members, Managers and Employees of Primary Cooperatives by Type in Mojokerto Municipality, 2021</i>	244
9.1.4	Banyaknya SIUP dan Tanda Daftar Usaha serta Restribusi Perdagangan yang diterbitkan menurut Bentuk Usaha per Bulan di Kota Mojokerto, 2021	245
	<i>Number of SIUP and Business Registration Certificates and Trade Retribution issued by Form of Business per Month in Mojokerto Municipality, 2021</i>	245
9.2	HARGA	246
	PRICE.....	246
9.2.1	Indeks Harga Konsumen per Bulan Menurut Kelompok Pengeluaran (2018=100) di Kota Kediri, 2021	246
	<i>Consumer Price Index per Month by Expenditure Group (2018=100) in Kediri Municipality, 2021</i>	246
9.2.2	Laju Inflasi Bulanan Menurut Kelompok Pengeluaran (2018=100) di Kota Kediri, 2021	249
	<i>Monthly Inflation Rate by Expenditure Group (2018=100) in Kediri Municipality, 2021</i>	249
10.	PENGELUARAN PENDUDUK/POPULATION EXPENDITURE	253
10.1	Rata-rata Pengeluaran per Kapita Sebulan Menurut Kelompok Komoditas (rupiah) di Kota Mojokerto, 2020 dan 2021	259
	<i>Monthly Average Expenditure per Capita by Commodity Group (rupiahs) in Mojokerto Municipality, 2020 and 2021</i>	259

	Halaman Page
10.2	Persentase Pengeluaran per Kapita Sebulan Menurut Kelompok Komoditas di Kota Mojokerto, 2020 dan 2021 260 <i>Percentage of Monthly Expenditure per Capita by Commodity Group in Mojokerto Municipality, 2020 and 2021</i> 260
11.	PERDAGANGAN/TRADE 261
11.1	Banyaknya Los, Kios, dan Ruko menurut Lokasi Pasar di Kota Mojokerto, 2021 266 <i>Number of Loss, Kiosks, and Shophouses by Market Location in Mojokerto Municipality, 2021</i> 266
11.2	Luas Los, Kios dan Ruko menurut Lokasi Pasar di Kota Mojokerto, 2021 267 <i>Area of Loss, Kiosks and Shophouses by Market Location in Mojokerto Municipality, 2021</i> 267
11.3	Banyaknya SIUP dan Tanda Daftar Usaha serta Retribusi Perdagangan yang Diterbitkan menurut Bentuk Usaha per Bulan di Kota Mojokerto, 2021 268 <i>Number of SIUP and Business Registration Certificates as well as Trade Retribution Issued by Form of Business per Month in Mojokerto Municipality, 2021</i> 268
11.4	Jumlah Perusahaan Menurut Bentuk Badan Hukum di Kota Mojokerto di Kota Mojokerto, 2021 269 <i>Number of Companies by Form of Legal Entity in Mojokerto Municipality, 2021</i> 269
11.5	Banyaknya Persediaan Awal dan Pengeluaran Beras per Bulan di Gudang Bulog Kota Mojokerto (Kg), 2021 270 <i>Amount of Initial Inventory and Monthly Rice Expenditure in Bulog Warehouse Mojokerto Municipality(Kg), 2021</i> 270
12.	SISTEM NERACA REGIONAL/SYSTEM OF REGIONAL ACCOUNTS 271
12.1.	Produk Domestik Regional Bruto Atas Dasar Harga Berlaku Menurut Lapangan Usaha di Kota Mojokerto (miliar rupiah), 2019–2021 283 <i>Gross Regional Domestic Product at Current Market Prices by Industry in Mojokerto Municipality (billion rupiahs), 2019–2021</i> 283
12.2	Produk Domestik Regional Bruto Atas Dasar Harga Konstan 2010 Menurut Lapangan Usaha di Kota Mojokerto (miliar rupiah),

	Halaman Page
2019–2021	286
<i>Gross Regional Domestic Product at 2010 Constant Market Prices by Industry in Mojokerto Municipality (billion rupiahs), 2019–2021</i>	286
12.3 Distribusi Persentase Produk Domestik Regional Bruto Atas Dasar Harga Berlaku Menurut Lapangan Usaha di Kota Mojokerto, 2019–2021	289
<i>Percentage Distribution of Gross Regional Domestic Product at Current Market Prices by Industry in Mojokerto Municipality, 2019–2021</i>	289
12.4 Laju Pertumbuhan Produk Domestik Regional Bruto Atas Dasar Harga Konstan 2010 Menurut Lapangan Usaha di Kota Mojokerto (persen), 2019–2021	292
<i>Growth Rate of Gross Regional Domestic Product at 2010 Constant Market Prices by Industry in Mojokerto Municipality (percent), 2019–2021</i>	292
13. PERBANDINGAN ANTAR KABUPATEN/KOTA/ REGENCY/ MUNICIPAL COMPARISON	295
13.1 Jumlah Penduduk Menurut Kabupaten/Kota di Provinsi Jawa Timur, Juni 2021	301
<i>Population by Regency/Municipality in East Java Province, June 2021 .</i>	301
13.2 Laju Pertumbuhan Produk Domestik Regional Bruto Atas Dasar Harga Konstan 2010 Menurut Kabupaten/Kota di Provinsi Jawa Timur (persen), 2017–2021.....	307
<i>Rate of Growth of Gross Regional Domestic Products at Constant 2010 Prices by Regency/Municipality in East Java Province (percent), 2017–2021</i>	307
13.3 Jumlah Penduduk Miskin Menurut Kabupaten/Kota di Provinsi Jawa Timur (ribu), 2017–2021	309
<i>Number of Poor Population by Regency/Municipality in East Java Province (thousand), 2017–2021</i>	309
13.4 Indeks Pembangunan Manusia Menurut Kabupaten/Kota di Provinsi Jawa Timur, 2017–2021	311
<i>Human Development Index by Regency/Municipality in East Java Province, 2017–2021</i>	311

DAFTAR GAMBAR/LIST OF FIGURES

		Halaman Page
1.1	Luas Daerah menurut Kecamatan (Km ²), 2021	6
	<i>Area of Subdistrict (Km²), 2021</i>	6
1.2	Perbandingan Luas Wilayah menurut Kecamatan di Kota Mojokerto (%), 2021	7
	<i>Comparison Area of Subdistrict in Mojokerto Municipality (%), 2021...</i>	7
2.1	Persentase Anggota DPRD Kota Mojokerto , 2021	25
	<i>Percentage Members DPRD Mojokerto Municipality, 2021</i>	25
2.2	Persentase ASN Pemerintah Kota Mojokerto, 2021	26
	<i>Percentage ASN Government Mojokerto Municipality, 2021</i>	26
3.1	Jumlah Penduduk menurut Kelurahan, 2021	58
	<i>Number of Population by Village, 2021</i>	58
3.2	Persentase Penduduk menurut Kecamatan, 2021	59
	<i>Percentage of Population by District, 2021</i>	59
4.1	Jumlah Fasilitas Kesehatan di Kota Mojokerto, 2021	97
	<i>Number Health Facilities in Mojokerto Municipality, 2021</i>	97
4.2	Persentase Kelurahan memiliki Fasilitas Kesehatan, 2021	98
	<i>Percentage of Kelurahan with Health Facilities, 2021</i>	98
5.1	Persentase Produktivitas Padi Sawah(%), 2021	190
	<i>Rice Paddy Productivity Percentage(%), 2021</i>	190
6.1	Persentase Populasi Industri Mojokerto, 2021	202
	<i>Percentage of Industrial Population of Mojokerto, 2021</i>	202
6.2	Grafik Produksi Air Bersih yg Disalurkan, 2021	203
	<i>Graph of Distributed Clean Water Production, 2021</i>	203
7.1	Persentase Kualitas Hotel (%), 2021	215
	<i>Hotel Quality Percentage (%), 2021</i>	215
8.1	Persentase Wajib Uji Kendaraan (%), 2021	227
	<i>Percentage of Mandatory Vehicle Test (%), 2021</i>	227
8.2	Persentase Layanan Jenis Teknologi Informasi, 2021	228
	<i>Percentage of Information Technology Type Services, 2021</i>	228

	Halaman Page
9.1	Persentase Populasi Koperasi (%), 2021 239 <i>Percentage of Cooperative Population (%), 2021..... 239</i>
9.2	Grafik Perijinan Usaha Tiap Bulan, 2021 240 <i>Monthly Business Licensing Chart, 2021 240</i>
10.1	Persentase Pengeluaran per Kapita Sebulan Komoditas Makanan (%), 2021 257 <i>Percentage of Population by Per Capita Food Spending a Month (%), 2021 257</i>
10.2	Persentase Pengeluaran per Kapita Sebulan Komoditas Makanan dan Bukan Makanan (%), 2021 258 <i>Percentage of Population by Per Capita Food and Non Food Spending a Month (%), 2021 258</i>
11.1	Persentase Unit Usaha Pasar di Mojokerto(%), 2021 265 <i>Percentage of Units Market in Mojokerto(%), 2021 265</i>
12.1	Persentase PDRB Harga Berlaku Menurut Lapangan Usaha (%), 2021 281 <i>PDRB Current Market Percentage by Industry(%), 2021 281</i>
12.2	Persentase PDRB Harga Konstan Menurut Lapangan Usaha (%), 2021 282 <i>PDRB Constant Market Percentage by Industry(%), 2021 282</i>
13.1	Jumlah Penduduk (Lima Terbanyak), 2021 299 <i>Population(Big Five), 2021 299</i>
13.2	Persentase Penduduk Miskin (Lima terbesar), 2021 300 <i>Percentage of Poor Population (Big Five), 2021 300</i>

PENJELASAN UMUM/EXPLANATORY NOTES

Tanda-tanda, satuan-satuan, dan lain-lainnya yang digunakan dalam publikasi ini adalah sebagai berikut:

Symbols, measurement units, and acronyms which are used in this publication, are as follows:

1. TANDA-TANDA/SYMBOLS

Data tidak tersedia/Data not available	: ...
Tidak ada atau nol /Null or zero	: -
Data dapat diabaikan/Data negligible	: 0
Tanda decimal/Decimal point	: ,
Data tidak dapat ditampilkan/Not applicable	: NA
Angka estimasi/Estimated figures	: e
Angka diperbaiki/Revised figures	: r
Angka sementara/Preliminary figures	: x
Angka sangat sementara/Very preliminary figures	: xx
Angka sangat sangat sementara/Very very preliminary figures	: xxx

2. SATUAN/UNITS

barel/barrel	: 158,99 liter/litres = 1/6,2898 m ³
hektar (ha)/hectare (ha)	: 10 000 m ²
kilometer (km)/kilometres (km)	: 1 000 meter/meters (m)
knot/knot	: 1,8523 km/jam (km/hour)
kuintal/quintal	: 100 kg
KWh	: 1 000 Watt hour
MWh	: 1 000 KWh
liter (untuk beras)/litre (for rice)	: 0,80 kg
MMSCF	: 1/35,3 m ³
metrik ton (m.ton)/metric ton (m. ton)	: 0,98421 long ton = 1 000 kg
ons/ounce	: 28,31 gram/grams
ton	: 1 000 kg

Satuan lain: buah, dus, butir, helai/lembar, kaleng, batang, pulsa, ton kilometer (ton-km), jam, menit, persen (%).

Other units: unit, pack, pieces, sheet, tin, pulse, ton-kilometres(ton-km), hour, minute, percent (%).

Perbedaan angka di belakang koma disebabkan oleh pembulatan angka.

The difference in decimal numbers is caused by rounding.

DAFTAR SINGKATAN/ LIST OF ABBREVIATIONS

SI	: Stasiun Iklim
SIMPK	: Stasiun Meteorologi Pertanian Khusus
t.t	: Tempat tidur
BCG	: Bacillus Calmette Guerin
DPT	: Difteri, Pertusis, Tetanus
TT	: Tetanus Toxoid
IOT	: Industri Obat Tradisional/ <i>Traditional Medicine Industry</i>
IKOT	: Industri Kecil Obat Tradisional/ <i>Traditional Medicine Small</i>
Alkes	: Alat kesehatan/ <i>Health Kits</i>
PKRT	: Perbekalan Kesehatan Rumah tangga/ <i>Household Health Logistics</i>
Kompl	: Komplemen/ <i>Complement</i>
IRTP	: Industri Pangan Produksi Rumah Tangga/ <i>Foods Home Industry</i>
PBF	: Pedagang Besar Farmasi/ <i>Pharmacy Whole-seller</i>
GFK	: Gudang Farmasi Kab/Kota/Regency/ <i>Municipality Pharmacy Warehouse</i>
RB	: Rumah Bersalin/ <i>Delivery House</i>
Pustu	: Puskesmas pembantu/ <i>Auxiliary Public Health Center</i>
BP	: Balai Pengobatan/ <i>Polyclinic</i>
TPS	: Tempat Pembuangan Sementara / <i>landfill</i>
Jamkesmas	: Jaminan kesehatan masyarakat miskin/ <i>Poor public health insurance</i>
PJKMU	: Program Jaminan Kesehatan Masyarakat Umum
SIUP	: Surat Ijin Usaha Perdagangan/ <i>Trading Permission Letter</i>
TDP	: Tanda Daftar Perusahaan/ <i>Company Registration Identity</i>
API	: Angka Pengenal Importir/ <i>Importer's Identity Number</i>

Statistik Kunci Key Statistics

Rincian/Description	Satuan/Unit
(1)	(2)
SOSIAL/SOCIAL	
Penduduk ¹ /Population ¹	orang/people
Laju Pertumbuhan Penduduk ¹ /Population Growth ¹	%
Angka Harapan Hidup ^{1-e_y} /Life Expectancy Rate ¹	tahun/years
Angka Melek Huruf Usia 15+ /Literacy Rate Aged 15+	%
Tingkat Partisipasi Angkatan Kerja -TPAK ^{2,3} Labour Force Participation Rate-LFPR ^{2,3}	%
Tingkat Pengangguran Terbuka-TPT ² Unemployment Rate-UR ²	%
Persentase Penduduk Miskin ⁴ Percentage of Poor People ⁴	%
Indeks Pembangunan Manusia-IPM ⁵ Human Development Index ⁵	–
EKONOMI/ECONOMIC	
Produk Domestik Regional Bruto (PDRB) Harga Berlaku ⁶ Gross Regional Domestic Bruto (GRDP) at Current Price ⁶	milliarrupiah billion rupiahs
Laju Pertumbuhan Ekonomi ⁹ /Economic Growth ⁷	%
PDRB Per Kapita Harga Berlaku ^{6,8} Per Capita of GRDP at Current Price ^{6,8}	juta rupiah million rupiahs

- Catatan/Notes: ¹ Hasil proyeksi penduduk Indonesia 2010–2035 (pertengahan tahun/Juni) /The result of Indonesia population projection 2010–2035 (mid year/June)
- ² Kondisi Agustus/Condition at August
- ³ Menggunakan penimbang hasil proyeksi penduduk tahun 2010–2035/Weighted by the 2010–2035 population projection
- ⁴ Kondisi Maret/Condition at March
- ⁵ Sejak tahun 2010, IPM dihitung dengan metode baru. Komponen IPM metode baru adalah angka harapan hidup saat lahir, harapan lama sekolah, rata-rata lama sekolah, dan pengeluaran per kapita /Since 2010, HDI was calculated using new method. New HDI component are life expectancy at birth, expected years of schooling, means years of schooling, and expenditure per capita
- ⁶ Mulai tahun 2010 mengadopsi System of National Account 2008 (SNA 2008) /Since 2010 is in line with System of National Account 2008 (SNA 2008)
- ⁷ Menggunakan tahun dasar 2010 (2010=100) /Using 2010 base year (2010=100)
- ⁸ Menggunakan proyeksi penduduk berdasarkan hasil SP2010 /Using population projection based on SP2010

 **01**
**GEOGRAFI
DAN IKLIM**
GEOGRAPHY
AND CLIMATE

7,28 Km²

PRAJURITKULON

8,27 Km²


MAGERSARI

20,21 Km²

KOTA MOJOKERTO

4,65 Km²

KRANGGAN



<https://mojokertokota.bps.go.id>

PENJELASAN TEKNIS

1. Desa/Kelurahan Tepi Laut adalah desa/kelurahan yang sebagian atau seluruh wilayahnya bersinggungan langsung dengan laut, baik berupa pantai maupun tebing karang.
2. Desa/Kelurahan bukan tepi laut adalah desa/kelurahan yang wilayahnya tidak bersinggungan langsung dengan laut.
3. Desa/Kelurahan Lereng/Puncak adalah desa/kelurahan yang sebagian besar wilayahnya berada di puncak gunung/pegunungan atau terletak di antara puncak sampai lembah.
4. Desa/Kelurahan lembah adalah desa/kelurahan yang wilayahnya sebagian besar merupakan daerah rendah yang terletak di antara dua gunung/pegunungan atau daerah yang mempunyai kedudukan lebih rendah dibandingkan daerah sekitarnya.
5. Desa/Kelurahan Dataran adalah desa/kelurahan yang sebagian besar wilayahnya tampak datar, rata, dan membentang
6. Berdasarkan Peraturan Pemerintah Nomor 82 Tahun 2001 tentang Pengolahan Kualitas Air dan Pengendalian Pencemaran Air, klasifikasi mutu air ditetapkan menjadi empat kelas, yaitu: Kelas I, Kelas II, Kelas III, dan Kelas IV.
7. Kelas I, air yang dapat digunakan untuk air bahan baku air minum dan atau peruntukan lain yang

TECHNICAL NOTES

1. *Coastal Village/Coastal Sub-District is a village/sub-district which some areas are intersect/directly adjacent to the sea, either gently sloping/flat beach or cliffs/reef.*
2. *Non Coastal Village/Non Coastal Sub-District is a village which has no area that intersect/directly adjacent to the sea.*
3. *Slope/Peak Village/Sub-District is a village/sub-district which the largest part of village/sub-district lies on the highest part of mount/mountain or lies between the peak to the valley.*
4. *Valley Village/Sub-District area is a village/sub-district with the largest part of the village/sub-district is a low area between two mountains or area that have a position lower than the surrounding areas.*
5. *Flat Village/Sub-District is a village/sub-district which the largest part of village/sub-district looked plane, flat, and stretches.*
6. *Government Regulation Number 82 year 2001 on Water Quality Management and Water Pollution Control states that water quality is classified into four categories: Class I, Class II, Class III, and Class IV.*
7. *Class I, water that can be used for drinking and other uses requiring the same water quality category.*

- mensyaratkan mutu air yang sama dengan kegunaan tersebut.
8. Kelas II, air yang dapat digunakan untuk prasarana atau sarana rekreasi air, pembudidayaan ikan air tawar, peternakan, air untuk mengairi pertanaman, dan atau peruntukan lain yang mensyaratkan mutu air yang sama dengan kegunaan tersebut.
 9. Kelas III, air yang dapat digunakan untuk pembudidayaan ikan air tawar, peternakan, air untuk mengairi pertanaman, dan atau peruntukan lain yang mensyaratkan mutu air yang sama dengan kegunaan tersebut.
 10. Kelas IV, air yang dapat digunakan untuk pertanaman dan atau peruntukan lain yang mensyaratkan mutu air yang sama dengan kegunaan tersebut.
 11. Penentuan status mutu air sungai dilakukan dengan Metode Indeks Pencemaran (IP).
 12. Metode IP: Status mutu air dihitung berdasarkan data sesaat dengan Metode Indeks Pencemaran Keputusan Menteri Lingkungan Hidup Nomor 115 tahun 2003 dibandingkan dengan kriteria mutu air kelas I dan kriteria mutu air kelas II Peraturan Pemerintah Nomor 82 tahun 2001. Status mutu yang diperoleh merupakan status mutu sesaat dan hanya berdasarkan parameter tertentu yang dipantau di tiap sungai dengan jumlah dan jenis
8. *Class II, water that can be used for water recreation infrastructure, fresh water fish culture, animal husbandry, watering cropping, and other uses requiring the same water quality category.*
 9. *Class III, water that can be used for fresh water fish culture, animal husbandry, watering cropping, and other uses requiring the same water quality category.*
 10. *Class IV, water that can be used for watering cropping and other uses requiring the same water quality category.*
 11. *Determination of river water quality status with Pollutant Index Method.*
 12. *Pollutant Index Method: Status of water quality is assessed based on the transient data by Pollutant Index Method pursuant to Decree of Minister of Environment Number 115 Year 2003 compared to the water quality criteria Class I and the water quality criteria Class II of Government Regulation Number 82 Year 2001. The quality status obtained is transient quality status and only based on certain parameters monitored at every river at different amount and with different types of parameters.*

ULASAN

Secara astronomis, Kota Mojokerto terletak antara 7° 28' Lintang Selatan dan antara 112° 26' Bujur Timur dengan luas wilayah mencapai 20,21 km². Wilayah ini terdiri atas 3 kecamatan, dan 18 kelurahan. Berdasarkan batas administratif dan posisi geografisnya, Kota Mojokerto memiliki batas dengan Kabupaten Mojokerto

Secara topografi Kota Mojokerto terbagi ke dalam 3 daerah, yaitu : dataran plistosen, dataran alluvial fasies dan dataran alluvial. Wilayah Kota Mojokerto memiliki ketinggian merata yaitu 22.00 m di atas permukaan laut.

Kota Mojokerto beriklim tropis yang berdasarkan klasifikasi Schmid dan Ferguson tergolong pada iklim tipe C dan sebagian kecamatan lainnya beriklim D.

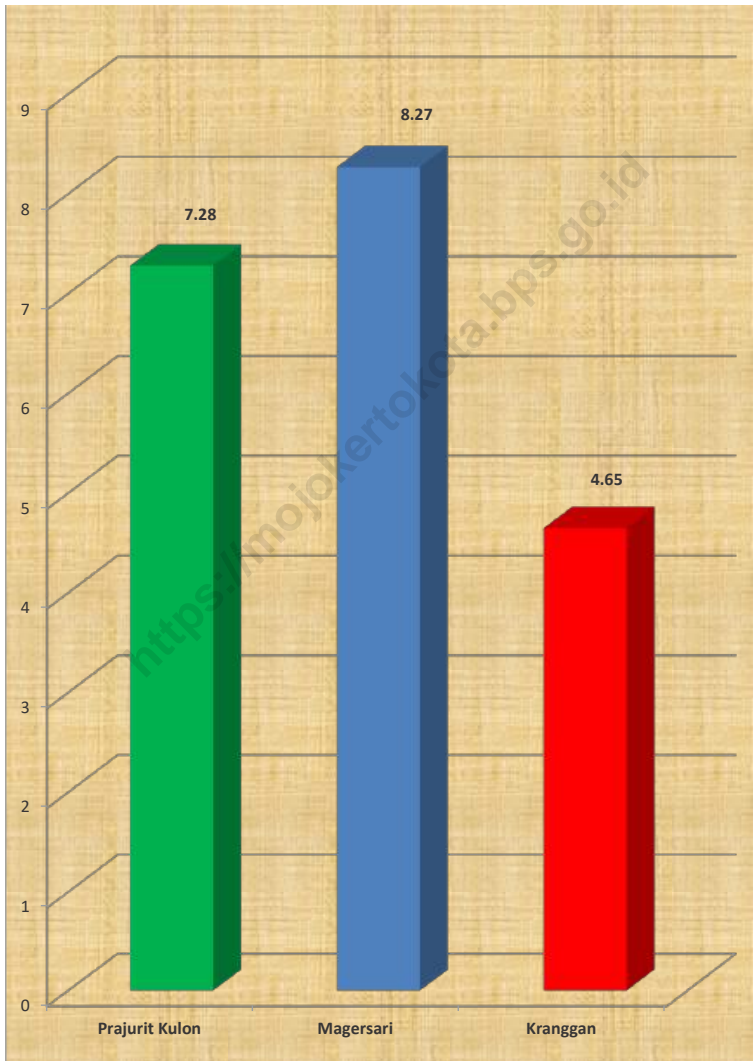
DESCRIPTION

Astronomically, Mojokerto Municipality is located between 7 ° 28' South Latitude and between 112 ° 26' East Longitude with an area of 20.21 km². This area consists of 3 districts and 18 sub-districts. Based on administrative boundaries and geographical position, Mojokerto Municipality has boundaries with Mojokerto Regency

Topographically Mojokerto district is divided into 3 regions, namely: plistosen plain, alluvial fasies plain and alluvial terrain. High Avregae area of Mojokerto Municipality is 22.00 m above sea level

Mojokerto Municipality has a tropical climate which is based on the Schmid and Ferguson classification classified as type C climate and some other sub-districts have climate D.

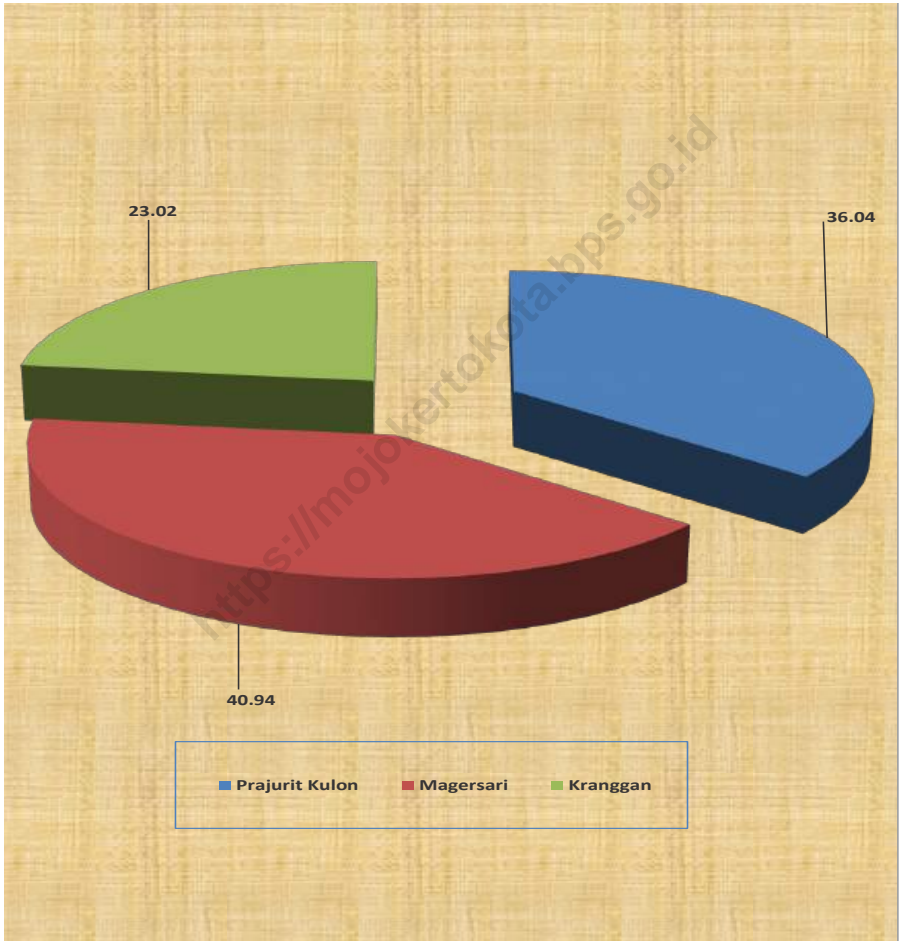
Gambar 1.1 **Luas Daerah menurut Kecamatan (Km2), 2021**
Figures **Area of Subdistrict (Km2), 2021**



Sumber/Source : Badan Pertanahan Nasional Kota Mojokerto/ Land Affairs Service of Mojokerto Municipality

Gambar 1.2
Figures

Perbandingan Luas Wilayah menurut Kecamatan di Kota Mojokerto (%), 2021
Comparison Area of Subdistrict in Mojokerto Municipality (%), 2021



Sumber/Source : Badan Pertanahan Nasional Kota Mojokerto/ Land Affairs Service of Mojokerto Municipalit

1.1 KEADAAN GEOGRAFI GEOGRAPHY CONDITION

Tabel 1.1.1 **Luas Daerah dan Jumlah Pulau Menurut Kecamatan di Kota Mojokerto, 2017**
Table 1.1.1 **Total Area and Number of Islands by Subdistrict in Mojokerto Municipality, 2017**

Kecamatan Subdistrict	Ibukota Kecamatan Capital of Subdistrict	Luas Total Area (km ² /sq.km)
(1)	(2)	(3)
010. PRAJURIT KULON	004. PRAJURIT KULON	7,28
020. MAGERSARI	009. MAGERSARI	8,27
021. KRANGGAN	001. KRANGGAN	4,65
Kota Mojokerto	Kelurahan Balongsari	20,21

Lanjutan Tabel/*Continued Table 1.1.1*

Kecamatan Subdistrict	Persentase terhadap Luas Kota Percentage to Municipal Area	Jumlah Pulau Number of Islands
(1)	(4)	(5)
010. PRAJURIT KULON	36,04	-
020. MAGERSARI	40,94	-
021. KRANGGAN	23,02	-
Kota Mojokerto	100.00	-

Catatan/Note: ¹ Berdasarkan Peraturan Menteri Dalam Negeri Nomor 137 Tahun 2017 tanggal 29 Desember 2017/*Based on Minister of Home Affairs Regulation Number 137/2017, December 29, 2017*

² Berdasarkan informasi Kementerian Dalam Negeri Tahun 2018- Pembentukan Kecamatan Kranggan
/Based on information from Ministry of Home Affairs, 2018

Sumber/Source: Kementerian Dalam Negeri/*Ministry of Home Affairs - 2017*

Tabel
Table 1.1.2

Luas wilayah menurut kelurahan di Kota Mojokerto (Km²), 2021
Total Area by subdistrict in Mojokerto Municipality (Km²), 2021

Kelurahan Subdistrict	Luas Total Area	Persentase Percentage
(1)	(2)	(3)
Kecamatan Prajurit Kulon	7.28	36.04
Surodinawan	1.41	6.98
Prajurit Kulon	1.26	6.24
Blooto	1.89	9.36
Mentikan	0.47	2.33
Kauman	0.24	1.19
Pulorejo	2.01	9.95
Kecamatan Magersari	8.27	40.94
Gunung Gedangan	1.93	9.55
Kedundung	2.67	13.22
Balongsari	1.08	5.35
Gedongan	0.21	1.04
Magersari	0.61	3.02
Wates	1.77	8.76
Kecamatan Kranggan	4.65	23.02
Kranggan	1.61	7.97
Meri	1.78	8.81
Jagalan	0.25	1.24
Miji	0.58	2.87
Sentanan	0.19	0.94
Purwotengah	0.24	1.19
Kota Mojokerto	20.2	100.00

Catatan/Note:

Sumber/Source: Badan Pertanahan Nasional Kota Mojokerto/Board of National Landers Mojokerto Municipality

Tabel
Table 1.1.3

Luas Tanah berdasarkan penggunaan lahan di Kota Mojokerto (Ha), 2020-2021
Land Area by Function of land in Mojokerto Municipality (Ha), 2020-2021

Pergunaan Lahan <i>Function of Land</i>	Luas Area	
	2020	2021
(1)	(2)	(3)
Akomodasi dan Rekreasi	13,54	14,62
Fasilitas Kesehatan	13,23	13,23
Fasilitas Olahraga	6,65	6,65
Fasilitas Pelayanan Umum	1,51	1,51
Fasilitas Pemerintahan	34,34	35,05
Fasilitas Pendidikan	34,39	34,15
Fasilitas Peribadatan	2,36	2,36
Industri	65,7	65,70
Instalasi	9,32	9,33
Jalan	113,25	113,75
Jalan Hijau	62,84	62,82
Kampung	584,84	584,76
Lembaga Usaha	1,74	1,74
Pasar	4,45	4,45
Pemukaman	10,21	10,21

Lanjutan Tabel/*Continued Table* 1.1.3

Pergunaan Lahan <i>Function of Land</i>	Luas <i>Total Area</i>	
	2020	2021
(1)	(2)	(3)
Perdagangan Umum	105,1	104,51
Perbengkelan	0,99	0,99
Pergudangan	8,79	8,83
Perikanan	0,79	0,79
Pertanian	622,2	620,65
Perumahan	169,19	169,30
Prasarana Transportasi	3,19	3,19
Rel KA	10,01	10,01
Sungai	53,28	53,28
Taman Kota	2,64	2,64
Tanah Kosong	86,77	86,80
Jumlah / Total	2.021,32	2.021,32

Catatan/*Note:*Sumber/*Source:* Badan Pertanahan Nasional Kota Mojokerto/*Board of National Landers Mojokerto Municipality*

Tabel
Table 1.1.4

**Luas wilayah menurut penggunaan lahan per kelurahan
di Kota Mojokerto (Ha), 2021**
*total Area of land use by subdistrict in Mojokerto
Municipality (Ha), 2021*

Kelurahan Subdistrict	Luas Penggunaan Lahan Land Use Total Area	
	Bangunan Building	Lainnya Others
(1)	(2)	(3)
Kecamatan Prajurit Kulon	309,65	431,43
Surodinawan	74,70	68,90
Prajurit Kulon	61,89	75,78
Blooto	56,78	154,52
Mentikan	26,69	12,61
Kauman	19,53	6,11
Pulorejo	69,96	113,51
Kecamatan Magersari	421,89	386,35
Gunung Gedangan	84,17	103,28
Kedundung	108,80	152,55
Balongsari	49,01	48,60
Gedongan	19,94	2,22
Magersari	46,33	22,77
Wates	113,63	56,94
Kecamatan Kranggan	322,28	149,81
Kranggan	106,17	22,76
Meri	91,61	99,92
Jagalan	22,32	3,32
Miji	63,36	19,28
Sentan	16,76	2,05
Purwotengah	22,06	2,48
Kota Mojokerto	1.053,72	967,59

Catatan/Note:

Sumber/Source: Badan Pertanahan Nasional Kota Mojokerto/Board of National Landers Mojokerto Municipality

Tabel 1.1.5 **Tinggi Wilayah dan Jarak ke Ibukota Kabupaten/Kota Menurut Kecamatan di Kota Mojokerto 2021**
Altitude and Distance to the Capital of Regency/ Municipality by Subdistrict in Mojokerto Municipality, 2021

Kecamatan Subdistrict	Tinggi Wilayah (mdpl) Altitude (m a.s.l)	Jarak ke Ibukota Kabupaten/Kota Distance to the Capital of Regency/ Municipality
(1)	(2)	(3)
010. PRAJURIT KULON	22.0	4.0
020. MAGERSARI	22.0	4.0
021. KRANGGAN	22.0	4.0
Kota Mojokerto	22.0	4.0

Catatan/Note: ¹ Berdasarkan Peraturan Menteri Dalam Negeri Nomor 137 Tahun 2017 tanggal 29 Desember 2017/Based on Minister of Home Affairs Regulation Number 137/2017, December 29, 2017

² Berdasarkan informasi Kementerian Dalam Negeri Tahun 2018/Based on information from Ministry of Home Affairs, 2018

Sumber/Source: Kementerian Dalam Negeri/Ministry of Home Affairs

1.2 KEADAAN IKLIM CLIMATE CONDITION

Tabel 1.2.1 **Pengamatan Unsur Iklim Menurut Bulan di Stasiun Meteorologi Karangploso Malang, 2021**
Table 1.2.1 **Observation of Climate Elements By Months at Meteorological Office of Karangploso Malang Station, 2021**

Bulan Month	Suhu/Temperature (°C)			Kelembaban/Humidity (%)		
	Minimum	Rata-rata Average	Maksimum Maximum	Minimum	Rata-rata Average	Maksimum Maximum
(1)	(2)	(3)	(4)	(5)	(6)	(7)
Januari/January	20.0	24.5	29.4	56.0	83.0	98.0
Februari/February	19.6	24.9	30.4	56.0	80.0	98.0
Maret/March	19.0	24.9	30.0	55.0	81.2	99.0
April/April	17.7	25.7	31.2	39.0	73.7	97.0
Mei/May	17.6	25.8	30.6	53.0	74.2	95.0
Juni/June	19.2	25.5	30.6	53.0	76.3	97.0
Juli/July	14.9	24.6	30.6	21.0	70.6	95.0
Agustus/August	16.2	24.9	31.2	36.0	73.2	95.0
September/September	18.5	25.1	31.2	38.0	74.0	97.0
Oktober/October	19.0	25.3	31.5	45.0	76.9	97.0
November/November	18.8	24.7	31.4	57.0	83.2	98.0
Desember/December	20.0	25.3	30.6	57.0	81.6	100.0

Lanjutan Tabel/*Continued Table 1.2.1*

Bulan Month	Kecepatan Angin (m/det) Wind Velocity (m/sec)			Tekanan Udara/Atmospheric Pressure (mbar)		
	Minimum	Rata-rata Average	Maksimum Maximum	Minimum	Rata-rata Average	Maksimum Maximum
(1)	(8)	(9)	(10)	(11)	(12)	(13)
Januari/January	Calm	3.3	18.0	940.2	943.4	946.3
Februari/February	Calm	4.1	16.0	937.7	943.8	947.6
Maret/March	Calm	2.8	18.0	938.8	944.2	948.0
April/April	Calm	3.3	15.0	939.3	945.2	948.9
Mei/May	Calm	3.7	17.0	940.8	944.7	948.1
Juni/June	Calm	3.3	19.0	942.2	946.0	1014.6
Juli/July	Calm	4.2	19.0	942.2	945.9	949.3
Agustus/August	Calm	5.0	16.0	942.8	946.4	949.5
September/September	Calm	4.9	16.0	941.9	945.8	949.4
Oktober/October	Calm	4.3	13.0	940.9	945.6	950.9
November/November	Calm	2.7	15.0	939.8	944.0	947.8
Desember/December	Calm	3.3	16.0	940.8	944.8	947.9

Lanjutan Tabel/*Continued Table 1.2.1*

Bulan Month	Jumlah Curah Hujan Number of Precipitation (mm)	Jumlah Hari Hujan (hari) Number of Rainy Days (day)	Penyinaran Matahari Duration of Sunshine (%)
(1)	(14)	(15)	(16)
Januari/January	373.5	28	20.1
Februari/February	486.4	24	30.2
Maret/March	299.7	22	36.9
April/April	123.8	11	51.2
Mei/May	82.7	9	58.6
Juni/June	206.3	13	58.7
Juli/July	17.0	4	67.0
Agustus/August	36.9	8	61.9
September/September	107.0	5	51.4
Oktober/October	132.8	15	55.9
November/November	367.1	26	34.2
Desember/December	214.6	19	37.2

Catatan/Note:

Sumber/Source: Stasiun Meteorologi Karangploso Malang/Meteorological Office of Karangploso Malang



02

PEMERINTAHAN

GOVERNMENT

SARJANA/PASCA

67,06%

DIPLOMA III

15,98%

KOMPOSISI
ASN

DIPLOMA I/II

1,02%

SMA

14,11%

SLTP

1,37%

SD

0,47%



43%

Laki-Laki



57%

Perempuan



PENJELASAN TEKNIS

1. Anggota Dewan Perwakilan Rakyat Daerah (DPRD) dipilih melalui pemilihan umum (pemilu) dan dilantik dalam masa jabatan lima tahun.
2. Susunan pemerintahan Republik Indonesia periode 2014–2019 terdiri dari presiden, wakil presiden, lembaga tinggi negara, kementerian, setingkat menteri, dan Lembaga Pemerintahan Non Kementerian (LPNK).
3. Lembaga tinggi negara terdiri dari Majelis Permusyawaratan Rakyat (MPR), Dewan Perwakilan Rakyat (DPR), Badan Pemeriksa Keuangan (BPK), dan Mahkamah Agung (MA), Dewan Perwakilan Daerah (DPD), Mahkamah Konstitusi (MK), dan Komisi Yudisial (KY).
4. Kementerian terdiri dari kementerian koordinator dan kementerian.
5. Kementerian koordinator terdiri dari bidang politik, hukum, dan keamanan (Polhukam), bidang perekonomian, bidang pembangunan manusia dan kebudayaan, dan bidang kemaritiman.
6. Kementerian terdiri dari Kementerian Sekretaris Negara, Kementerian Dalam Negeri, Kementerian Luar Negeri, Kementerian Perencanaan Pembangunan Nasional/ Bappenas, Kementerian

TECHNICAL NOTES

1. *Regional House of Representatives (DPRD) members are elected through a general election and appointed for a five-years membership.*
2. *The government structure of the Republic of Indonesia period 2019–2024 consists of president, vice president, state supreme agencies, ministries, ministerial level institutions, and non-ministerial institutions.*
3. *State supreme agencies consist of The People's Consultative Assembly, The House of Representative, The Audit Board of the Republic of Indonesia, Supreme Court, Local Councils, Constitutional Court, and Judicial Commission.*
4. *Ministries consist of coordinating ministry and departmental ministry.*
5. *Coordinating ministries consist of Coordinating Ministry for Political, Legal, and Security Affairs, Coordinating Ministry for the Economy, Coordinating Ministry for Maritime Affairs, and Coordinating Ministry for Human Development and Culture*
6. *Departmental Ministries consist of State Secretary; Ministry of Home Affairs; Ministry of Foreign Affairs; Ministry of National Development Planning/Chairperson of National Development Planning Agency; Ministry of Defense; Ministry of*

Pertahanan, Kementerian Hukum dan Hak Asasi Manusia, Kementerian Keuangan, Kementerian Energi dan Sumber Daya Mineral, Kementerian Perindustrian, Kementerian Perdagangan, Kementerian Pertanian, Kementerian Perhubungan, Kementerian Kelautan dan Perikanan, Kementerian Ketenagakerjaan, Kementerian Badan Usaha Milik Negara, Kementerian Koperasi dan UKM, Kementerian Pekerjaan Umum dan Perumahan Rakyat, Kementerian Lingkungan Hidup dan Kehutanan, Kementerian Agraria dan Tata Ruang/ Badan Pertanahan Nasional, Kementerian Kesehatan, Kementerian Kebudayaan dan Pendidikan Dasar Menengah, Kementerian Sosial, Kementerian Agama, Kementerian Pariwisata, Kementerian Komunikasi dan Informatika, Kementerian Pendayagunaan Aparatur Negara dan Reformasi Birokrasi, Kementerian Pemuda dan Olahraga, Kementerian Desa, Pembangunan Daerah Tertinggal dan Transmigrasi, Kementerian Riset Teknologi dan Pendidikan Tinggi, dan Kementerian Pemberdayaan Perempuan dan Perlindungan Anak.

7. Setingkat Menteri terdiri dari Kejaksaan Agung, Tentara Nasional Indonesia, dan Kepolisian Negara Republik

Justice and Human Rights; Ministry of Finance; Ministry of Energy and Mineral Resources; Ministry of Industry; Ministry of Trade; Ministry of Agriculture; Ministry of Transportation; Ministry of Maritime Affairs and Fisheries; Ministry of Manpower; Ministry of State Owned Enterprises; Ministry of Cooperatives and Small and Medium Enterprises; Ministry of Public Works and Public Housing; Ministry of Environment and Forestry; Ministry of Agrarian Affairs and Spatial Planning/National Land Agency; Ministry of Health; Ministry of Culture and Elementary & Secondary Education; Ministry of Social Services; Ministry of Religious Affairs; Ministry of Tourism; Ministry of Communication and Informatics; Ministry of Empowerment of State Apparatus and Bureaucracy Reform; Ministry of Youth and Sports Affairs; Ministry of Village Development, Disadvantaged Regions and Transmigration; Ministry of Research, Technology, and Higher Education; and Ministry of Women Empowerment and Child Protection

7. *Ministerial Level Officials consist of, Attorney General, Indonesian National Defense Force, and Indonesian National Police.*

- Indonesia
8. Lembaga Pemerintah Non Kementerian terdiri dari Arsip Nasional Republik Indonesia, Badan Intelijen Negara, Badan Kepegawaian Negara, Badan Kependudukan dan Keluarga Berencana Nasional, Badan Koordinasi Penanaman Modal, Badan Informasi Geospasial, Badan Meteorologi, Klimatologi, dan Geofisika, Badan Narkotika Nasional, Badan Nasional Penanggulangan Bencana, Badan Nasional Penanggulangan Terorisme, Badan Nasional Penempatan dan Perlindungan Tenaga Kerja Indonesia, Badan Pengawasan Obat dan Makanan, Badan Pengawasan Tenaga Nuklir, Badan Pengawasan Keuangan dan Pembangunan, Badan Pengkajian dan Penerapan Teknologi, Badan Pusat Statistik, Badan SAR Nasional, Badan Standardisasi Nasional, Badan Tenaga Nuklir Nasional, Lembaga Administrasi Negara, Lembaga Ilmu Pengetahuan Indonesia, Lembaga Ketahanan Nasional, Lembaga Kebijakan Pengadaan Barang/Jasa Pemerintah, Lembaga Penerbangan dan Antariksa Nasional, Lembaga Sandi Negara, dan Perpustakaan Nasional Republik Indonesia.
8. *Non Ministerial Institutions consist of National Archive of the Republic of Indonesia, State Intelligence Board, National Civil Service Agency, National Population and Family Planning Board, Investment Coordinating Board, Geospatial Information Agency, Meteorology, Climatology, and Geophysics Agency, National Narcotics Agency, National Agency for Disaster Management, National Counter Terrorism Agency, The National Authority for The Placement and Protection of Indonesian Overseas Workers, National Agency of Drugs and Foods Control, Nuclear Energy Controlling Board, Audit and Development Supervising Agency, Agency for the Assesment and Application Technology, BPS-Statistics Indonesia, National Search and Rescue Agency, National Standardization Board, National Nuclear Energy Board, National Institute of Administration, National Institute of Science, National Resilience Institute, Government Procurement Policy Board, National Institute of Space and Aeronautics, National Crypto Agency, and National Library of Republic of Indonesia.*

ULASAN

Data Pemerintahan yang tersaji dalam bab ini bersumber dari Bagian Pemerintahan Sekretariat Daerah Kota Mojokerto, Badan Kepegawaian Daerah Kota Mojokerto dan Sekretariat DPRD Kota Mojokerto

Unit pemerintahan di Kota Mojokerto terdiri dari 3 kecamatan, 18 kelurahan, 175 RW dan 676 RT.

Jumlah Pegawai Negeri Sipil pada tahun 2021 sebesar 2.559. Proporsi jumlah Pegawai Negeri Sipil laki-laki dan perempuan pada tahun 2021 berturut-turut 1.101 dan 1.458. Menurut tingkat kepangkatan, jumlah Pegawai Negeri Sipil Golongan I sebanyak 25, Golongan II sebanyak 492, Golongan III sebanyak 1.542 dan Golongan IV sebanyak 552

Anggota Dewan Perwakilan Rakyat Daerah (DPRD) pada tahun 2021 berjumlah 25 orang. Secara organisasi, anggota DPRD terdistribusi ke dalam 6 fraksi, meliputi : PDIP, Golkar, PKB, PAN, Demokrat dan Gerakan Keadilan dan Pembangunan.

DESCRIPTION

Government data presented in this chapter are sourced from the Government Section of the Mojokerto Municipality Regional Secretariat, Mojokerto District Personnel Agency and Mojokerto Municipality DPRD Secretariat

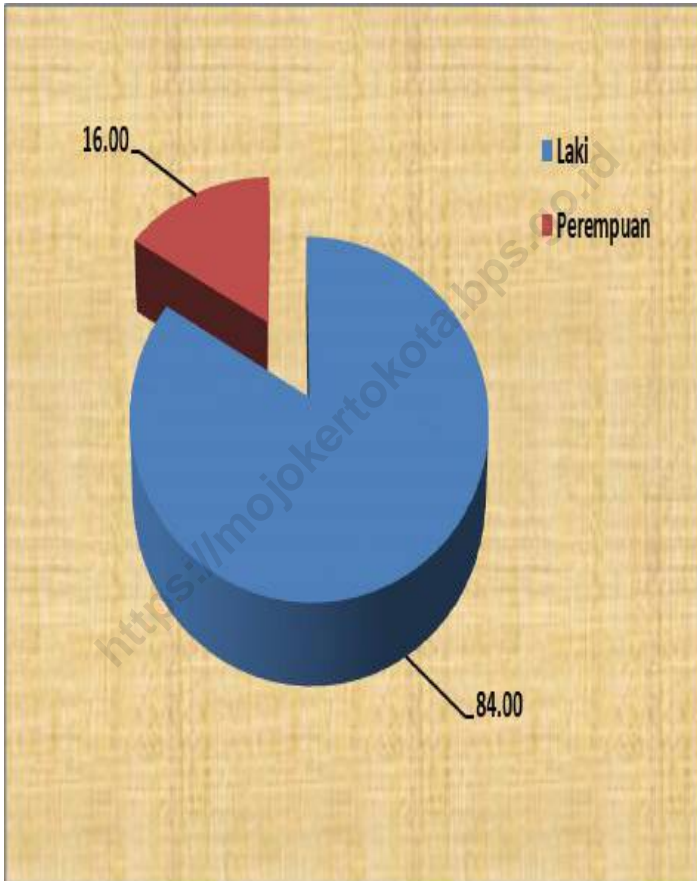
Government units in Mojokerto Municipality consists of 3 districts, 18 sub districts, 175 citizens association and 676 neighborhoods.

The number of Civil Servants in 2021 2.559. The proportion of male and female Civil Servants in 2021 was 1.101 and 1.458 respectively. According to the rank level, the number of Civil Servants in Group I is 25, Group II is 492, Group III is 1.542 and Group IV is 552

Members of the Regional People's Legislative Assembly (DPRD) in 2021 number 25 people. Organizationally, DPRD members are distributed into 6 factions, including: PDIP, Golkar, PKB, PAN, Demokrat and Justice-Development Movement.

Gambar 2.1
Figures

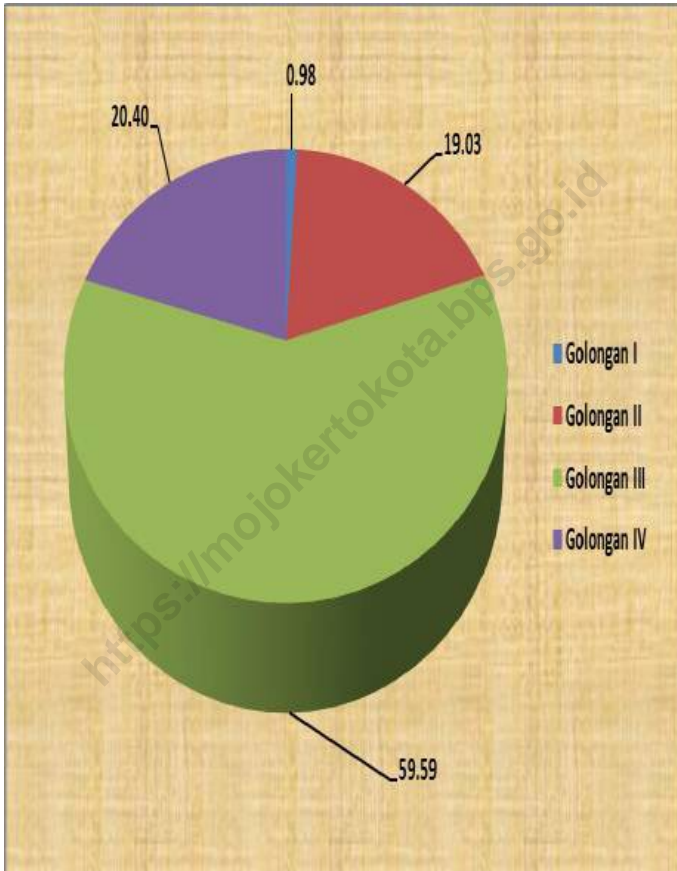
Persentase Anggota DPRD Kota Mojokerto , 2021
Percentage Members DPRD Mojokerto Municipality, 2021



Catatan/Note:

Sumber/Source: Sekretariat DPRD Kota Mojokerto /Parliament Secretariate of Mojokerto Municipality

Gambar 2.2 **Persentase ASN Pemerintah Kota Mojokerto, 2021**
Figures 2.2 **Percentage ASN Government Mojokerto Municipality, 2021**



Catatan/Note:

Sumber/Source: Badan Kepegawaian Daerah Kota Mojokerto/Board Regional Employee of Mojokerto Municipality

2.1 WILAYAH ADMINISTRATIF ADMINISTRATIVE AREA

Tabel 2.1.1 **Jumlah Desa¹/Kelurahan Menurut Kecamatan di Kota Mojokerto, 2017–2021**
Table **Number of Villages¹/Kelurahan by Subdistrict in Mojokerto Municipality, 2017–2021**

Kecamatan Subdistrict	2017	2018	2019	2020	2021
(1)	(2)	(3)	(4)	(5)	(6)
010. PRAJURIT KULON	6	6	6	6	6
020. MAGERSARI	6	6	6	6	6
021. KRANGGAN	6	6	6	6	6
Kota Mojokerto	18	18	18	18	18

Catatan/Note: ¹ Termasuk kelurahan dan Unit Permukiman Transmigrasi (UPT)/Include Transmigration Settlement Unit
 Sumber/Source: Peraturan Kepala Badan Pusat Statistik Nomor 29 Tahun 2018 Tanggal 15 Januari 2018 tentang Perubahan Atas Peraturan Kepala Badan Pusat Statistik Nomor 55 Tahun 2017 tentang Kode dan Nama Wilayah Kerja Statistik Tahun 2017
 Chief Statistician Regulation Number 29/2018, January 15 2018, as a revision of Chief Statistician Regulation Number 55 of 2017 on Code and Name of Regional Level of Data Collection.

2.2 DEWAN PERWAKILAN RAKYAT DAERAH REGIONAL HOUSE OF REPRESENTATIVE

Tabel 2.2.1 **Jumlah Anggota Dewan Perwakilan Rakyat Daerah Menurut Partai Politik dan Jenis Kelamin di Kota Mojokerto, 2021**
Number of Regional House of Representatives's Members by Political Parties and Sex in Mojokerto Municipality 2021

Partai Politik <i>Political Parties</i>	Laki-laki <i>Male</i>	Perempuan <i>Female</i>	Jumlah <i>Total</i>
(1)	(2)	(3)	(4)
1. PDIP	3	2	5
2. PKB	2	2	4
3. GOLKAR	4	-	4
4. DEMOKRAT	3	-	3
5. NASDEM	1	-	1
6. PAN	3	-	3
7. GERINDRA	2	-	2
8. PKS	2	-	2
9. PPP	1	-	1
Jumlah/Total	21	4	25

Catatan/Note:

Sumber/Source: Sekretariat DPRD Kota Mojokerto /Parliament Secretariate of Mojokerto Municipality

Tabel
Table 2.2.2

Komposisi Keanggotaan DPRD Kota Mojokerto menurut Fraksi dan Komisi, 2021
Membership Composition Parliament of Mojokerto City by Fractions and Commissiony, 2021

Fraksi Parlemen Parlemen Fraction	Komisi Comission			Jumlah Total	
	Pimpinan Lead	I	II		III
(1)	(2)	(3)	(4)	(5)	(6)
1. PDIP	1	2	1	2	6
2. GOLKAR	1	2	1	1	5
3. PKB	1	1	2	1	5
4. PAN	-	1	1	1	3
5. DEMOKRAT	-	1	1	2	4
6. GERAKAN Keadilan dan Pembangunan	-	1	2	2	5
Jumlah/Total	3	8	8	9	28

Catatan/Note:

Sumber/Source: Sekretariat DPRD Kota Mojokerto /Parliament Secretariate of Mojokerto Municipality

2.3 SUMBER DAYA MANUSIA HUMAN RESOURCES

Tabel 2.3.1 **Jumlah Pegawai Negeri Sipil Menurut Jabatan dan Jenis Kelamin di Kota Mojokerto, Desember 2020 dan Desember 2021**
Number of Civil Servants by Occupation and Sex in Mojokerto Municipality, December 2020 and December 2021

Jabatan <i>Occupation</i>	2020		Jumlah <i>Total</i>
	Laki-laki <i>Male</i>	Perempuan <i>Female</i>	
(1)	(2)	(3)	(4)
Fungsional Tertentu <i>Specific Functional</i>	405	992	1397
Fungsional Umum/Staf <i>General Functional</i>	449	284	733
Struktural/Structural	273	208	481
Eselon V/5 th Echelon	-	-	-
Eselon IV/4 th Echelon	191	166	357
Eselon III/3 rd Echelon	63	40	103
Eselon II/2 nd Echelon	19	2	21
Eselon I/1 st Echelon	-	-	-
Jumlah/Total	1.127	1.484	2.611

Lanjutan Tabel/*Continued Table 2.3.1*

Jabatan <i>Occupation</i>	2021		
	Laki-laki <i>Male</i>	Perempuan <i>Female</i>	Jumlah <i>Total</i>
(1)	(5)	(6)	(7)
Fungsional Tertentu <i>Specific Functional</i>	432	988	1420
Fungsional Umum/Staf <i>General Functional</i>	401	267	668
Struktural/Structural	268	203	471
Eselon V/ <i>5th Echelon</i>	-	-	-
Eselon IV/ <i>4th Echelon</i>	187	161	348
Eselon III/ <i>3rd Echelon</i>	61	40	101
Eselon II/ <i>2nd Echelon</i>	20	2	22
Eselon I/ <i>1st Echelon</i>	-	-	-
Jumlah/Total	1.101	1.458	2.559

Catatan/Note:

Sumber/Source: Badan Kepegawaian Daerah Kota Mojokerto/Board Regional Employee of Mojokerto Municipality

Tabel
Table 2.3.2

Jumlah Pegawai Negeri Sipil Menurut Tingkat Pendidikan dan Jenis Kelamin di Kota Mojokerto, Desember 2020 dan Desember 2021
Number of Civil Servants by Educational Level and Sex in Mojokerto Municipality, Desember 2020 and Desember 2021

Tingkat Pendidikan <i>Educational Level</i>	2020		Jumlah <i>Total</i>
	Laki-laki <i>Male</i>	Perempuan <i>Female</i>	
(1)	(2)	(3)	(4)
Sampai dengan SD <i>Up to Primary School</i>	9	1	10
SMP/Sederajat <i>General Vocational Junior High School</i>	39	3	42
SMA/Sederajat <i>General/Vocational Senior High School</i>	269	110	379
Diploma I, II/Akta I, II <i>Diploma I, II/Akta I, II</i>	4	9	13
Diploma III/Akta III/Sarjana Muda <i>Diploma III/Akta III/Bachelor</i>	92	255	347
Tingkat Sarjana/Doktor/ <i>Ph.D</i> <i>University Graduates</i>	714	1,106	1,820
Jumlah/Total	1.127	1.484	2.611

Lanjutan Tabel/*Continued Table 2.3.2*

Tingkat Pendidikan <i>Educational Level</i>	2021		
	Laki-laki <i>Male</i>	Perempuan <i>Female</i>	Jumlah <i>Total</i>
(1)	(2)	(3)	(4)
Sampai dengan SD <i>Up to Primary School</i>	11	1	12
SMP/Sederajat <i>General/Vocational Junior High School</i>	30	5	35
SMA/Sederajat <i>General/Vocational Senior High School</i>	251	110	361
Diploma I, II/Akta I, II <i>Diploma I, II/Akta I, II</i>	9	17	26
Diploma III/Akta III/Sarjana Muda <i>Diploma III/Akta III/Bachelor</i>	126	283	409
Tingkat Sarjana/Doktor/ <i>Ph.D</i> <i>University Graduates</i>	674	1042	1716
Jumlah/Total	1.101	1.458	2.559

Catatan/Note:

Sumber/Source: Badan Kepegawaian Daerah Kota Mojokerto/Board Regional Employee of Mojokerto Municipality

Tabel
Table 2.3.3

**Jumlah Pegawai Negeri Sipil Menurut Tingkat
Kepangkatan dan Jenis Kelamin di Kota Mojokerto,
Desember 2020 dan Desember 2021**
*Number of Civil Servants by Hierarchy and Sex in Mojokerto
Municipality, Desember 2020 and Desember 2021*

Pangkat/Golongan/Ruang Hierarchy	2020		
	Laki-laki Male	Perempuan Female	Jumlah Total
(1)	(2)	(3)	(4)
1. I/A (Juru Muda)	0	0	0
2. I/B (Juru Muda Tingkat I)	0	0	0
3. I/C (Juru)	3	0	3
4. I/D (Juru Tingkat I)	21	1	22
Golongan I/Range I	24	1	25
5. II/A (Pengatur Muda)	51	31	82
6. II/B (Pengatur Muda Tingkat I)	77	100	177
7. II/C (Pengatur)	130	84	214
8. II/D (Pengatur Tingkat I)	138	208	346
Golongan II/Range II	274	218	492
9. III/A (Penata Muda)	187	320	507
10. III/B (Penata Muda Tingkat I)	133	176	309
11. III/C (Penata)	160	220	380
12. III/D (Penata Tingkat I)	105	122	227
Golongan III/Range III	618	924	1,542
13. IV/A (Pembina)	105	122	227
14. IV/B (Pembina Tingkat I)	82	195	277
15. IV/C (Pembina Utama Muda)	24	21	45
16. IV/D (Pembina Utama Madya)	0	3	3
17. IV/E (Pembina Utama)	0	0	0
Golongan IV/Range IV	211	341	552
Jumlah/Total	1.127	1.484	2.611

Lanjutan Tabel/*Continued Table 2.3.3*

Pangkat/Golongan/Ruang <i>Hierarchy</i>	2021		
	Laki-laki <i>Male</i>	Perempuan <i>Female</i>	Jumlah <i>Total</i>
(1)	(5)	(6)	(7)
1. I/A (Juru Muda)	-	-	-
2. I/B (Juru Muda Tingkat I)	-	-	-
3. I/C (Juru)	-	-	-
4. I/D (Juru Tingkat I)	24	1	25
Golongan I/Range I	24	1	25
5. II/A (Pengatur Muda)	14	2	16
6. II/B (Pengatur Muda Tingkat I)	30	25	55
7. II/C (Pengatur)	112	119	231
8. II/D (Pengatur Tingkat I)	122	63	185
Golongan II/Range II	278	209	487
9. III/A (Penata Muda)	151	230	381
10. III/B (Penata Muda Tingkat I)	131	248	379
11. III/C (Penata)	162	228	390
12. III/D (Penata Tingkat I)	156	219	375
Golongan III/Range III	600	925	1.525
13. IV/A (Pembina)	103	127	230
14. IV/B (Pembina Tingkat I)	73	176	249
15. IV/C (Pembina Utama Muda)	22	18	40
16. IV/D (Pembina Utama Madya)	1	2	3
17. IV/E (Pembina Utama)	0	0	0
Golongan IV/Range IV	199	323	522
Jumlah/Total	1.101	1.458	2.559

Catatan/Note:

Sumber/Source: Badan Kepegawaian Daerah Kota Mojokerto/Board Regional Employee of Mojokerto Municipality

Tabel
Table 2.3.4

Jumlah Pegawai Negeri Sipil Menurut Organisasi Perangkat Daerah dan Jenis Kelamin di Kota Mojokerto, 2021
Number of Civil Servants by Institution and Sex in Mojokerto Municipality, 2021

Organisasi Perangkat Daerah <i>Institution</i>	Laki-laki <i>Male</i>	Perempuan <i>Female</i>	Jumlah <i>Total</i>
(1)	(2)	(3)	(4)
Sekretariat Daerah	61	48	109
Sekretariat DPRD	17	7	24
Dinas Perhubungan	32	13	45
Dinas Komunikasi dan Informatika	22	14	36
Dinas Ketahanan Pangan dan Pertanian	19	18	37
Dinas Kependudukan dan Pencatatan Sipil	6	11	17
Dinas Lingkungan Hidup	72	7	79
Inspektorat	13	15	28
Badan Kesatuan Bangsa dan Politik	11	8	19
Satuan Polisi Pamong Praja	56	4	60
RSUD dr Wahidin Sudiro Husodo	150	271	421
Dinas Pekerjaan Umum, Penataan Ruang, Perumahan Rakyat dan Kawasan Pemukiman	31	17	48
Dinas Koperasi, Usaha Kecil dan Menengah, Perindustrian dan Perdagangan	47	21	68
Dinas Sosial, Pemberdayaan Perempuan dan Perlindungan Anak	16	13	29
Dinas Kepemudaan, Olahraga dan Pariwisata	11	11	22
Dinas Perpustakaan dan Kearsipan	14	14	28
Dinas Kesehatan, Pengendalian Penduduk dan Keluarga Berencana	70	253	323
Dinas Pendidikan dan Kebudayaan	264	565	829

Lanjutan Tabel/*Continued Table 2.3.4*

Organisasi Perangkat Daerah <i>Institution</i>	Laki-laki <i>Male</i>	Perempuan <i>Female</i>	Jumlah <i>Total</i>
(1)	(2)	(3)	(4)
Dinas Penanaman Modal, Pelayanan Terpadu Satu Pintu dan Tenaga Kerja	24	13	37
Badan Pengelolaan Keuangan dan Pendapatan Daerah	24	22	46
Badan Kepegawaian dan Pengembangan Sumber Daya Manusia	12	10	22
Badan Perencanaan Pembangunan Daerah, Penelitian dan Pengembangan	21	20	41
Kecamatan Prajurit Kulon	7	10	17
Kelurahan Surodinawan	7	4	11
Kelurahan Prajurit Kulon	4	4	8
Kelurahan Blooto	4	2	6
Kelurahan Mentikan	4	5	9
Kelurahan Kauman	3	5	8
Kelurahan Pulorejo	5	3	8
Kecamatan Magersari	8	9	17
Kelurahan Gunung Gedangan	7	2	9
Kelurahan Kedundung	4	3	7
Kelurahan Balongsari	6	2	8
Kelurahan Gedongan	4	2	6
Kelurahan Magersari	3	2	5
Kelurahan Wates	4	4	8

Lanjutan Tabel/*Continued Table 2.3.4*

Organisasi Perangkat Daerah Institution	Laki-laki Male	Perempuan Female	Jumlah Total
(1)	(2)	(3)	(4)
Kecamatan Kranggan	13	4	17
Kelurahan Kranggan	5	5	10
Kelurahan Meri	5	4	9
Kelurahan Jagalan	5	2	7
Kelurahan Miji	4	2	6
Kelurahan Sentanan	1	6	7
Kelurahan Purwotengah	3	5	8
Jumlah/Total	1.099	1.460	2.559

Catatan/Note:

Sumber/Source: Badan Kepegawaian Daerah Kota Mojokerto/Board Regional Employee of Mojokerto Municipality

Tabel
Table 2.3.5

Jumlah Pegawai Negeri Sipil Menurut Organisasi Eselon dan Jenis Kelamin di Kota Mojokerto, 2021
Number of Civil Servants by Institution and Sex in Mojokerto Municipality, 2021

Organisasi Perangkat Daerah <i>Institution</i>	Eselon						Jumlah Total
	II		III		IV/V		
	L	P	L	P	L	P	
(1)	(2)	(3)	(4)	(5)	(6)	(7)	(8)
Sekretariat Daerah	6	-	7	1	12	11	37
Sekretariat DPRD	-	-	2	1	5	1	9
Dinas Perhubungan	1	-	3	1	6	2	13
Dinas Komunikasi dan Informatika	-	-	3	1	1	7	12
Dinas Ketahanan Pangan dan Pertanian	1	-	2	1	5	4	13
Dinas Kependudukan dan Pencatatan Sipil	1	-	1	2	1	4	9
Dinas Lingkungan Hidup	1	-	3	1	9	2	16
Inspektorat	1	-	1	3	1	1	7
Badan Kesatuan Bangsa dan Politik	1	-	2	2	5	2	12
Satuan Polisi Pamong Praja	-	-	3	0	7	2	12
RSUD dr Wahidin Sudiro Husodo	-	1	4	3	7	5	20
Dinas Pekerjaan Umum, Penataan Ruang, Perumahan Rakyat dan Kawasan Pemukiman	1	-	3	2	10	4	20
Dinas Koperasi, Usaha Kecil dan Menengah, Perindustrian dan Perdagangan	-	1	2	3	7	10	23
Dinas Sosial, Pemberdayaan Perempuan dan Perlindungan Anak	1	-	4	1	3	8	17
Dinas Kepemudaan, Olahraga dan Pariwisata	1	-	3	1	4	6	15
Dinas Perpustakaan dan Kearsipan	-	-	2	2	5	3	12
Dinas Kesehatan, Pengendalian Penduduk dan Keluarga Berencana	-	-	-	5	4	13	22
Dinas Pendidikan dan Kebudayaan	1	-	-	4	6	8	19

Lanjutan Tabel/*Continued Table 2.3.5*

Organisasi Perangkat Daerah <i>Institution</i>	Eselon						Jumlah <i>Total</i>
	II		III		IV/V		
	L	P	L	P	L	P	
(1)	(2)	(3)	(4)	(5)	(6)	(7)	(8)
Dinas Penanaman Modal, Pelayanan Terpadu Satu Pintu dan Tenaga Kerja	-	-	5	-	8	7	20
Badan Pengelolaan Keuangan dan Pendapatan Daerah	-	-	3	3	7	7	20
Badan Kepegawaian dan Pengembangan Sumber Daya Manusia	1	-	2	1	3	3	10
Badan Perencanaan Pembangunan Daerah, Penelitian dan Pengembangan	1	-	4	1	6	7	19
Kecamatan Prajurit Kulon	-	-	1	-	2	5	8
Kelurahan Surodinawan	-	-	-	-	3	2	5
Kelurahan Prajurit Kulon	-	-	-	-	3	1	4
Kelurahan Blooto	-	-	-	-	4	1	5
Kelurahan Mentikan	-	-	-	-	3	2	5
Kelurahan Kauman	-	-	-	-	3	2	5
Kelurahan Pulorejo	-	-	-	-	3	2	5
Kecamatan Magersari	-	-	-	-	1	6	8
Kelurahan Gunung Gedangan	-	-	-	-	4	1	5
Kelurahan Kedundung	-	-	-	-	4	1	5
Kelurahan Balongsari	-	-	-	-	4	1	5
Kelurahan Gedongan	-	-	-	-	4	1	5
Kelurahan Magersari	-	-	-	-	3	2	5
Kelurahan Wates	-	-	-	-	2	2	4

Lanjutan Tabel/*Continued Table 2.3.5*

Organisasi Perangkat Daerah <i>Institution</i>	Eselon						Jumlah <i>Total</i>
	II		III		IV/V		
	L	P	L	P	L	P	
(1)	(2)	(3)	(4)	(5)	(6)	(7)	(8)
Kecamatan Kranggan	-	-	-	1	5	1	7
Kelurahan Kranggan	-	-	-	-	3	2	5
Kelurahan Meri	-	-	-	-	3	2	5
Kelurahan Jagalan	-	-	-	-	4	1	5
Kelurahan Miji	-	-	-	-	4	1	5
Kelurahan Sentanan	-	-	-	-	1	3	4
Kelurahan Purwotengah	-	-	-	-	2	3	5
Jumlah/Total	18	2	61	40	187	159	467

Catatan/Note:

Sumber/Source: Badan Kepegawaian Daerah Kota Mojokerto/Board Regional Employee of Mojokerto Municipality

2.4 KEUANGAN PEMERINTAH GOVERNMENT FINANCE

Tabel 2.4.1 **Realisasi Pendapatan Pemerintah Kota Mojokerto Menurut Jenis Pendapatan, 2021**
Table 2.4.1 **Actual Mojokerto Municipal Government Revenues by Kind of Revenues, 2021**

Jenis Pendapatan/ <i>Kind of Revenues</i>	Rencana/ <i>Planning</i>	Realisasi/ <i>Realization</i>
(1)	(2)	(3)
1. Pendapatan Asli Daerah (PAD)/<i>Regional Revenue</i>	206.167.686.943,00	256.226.780.330,51
1.1 Pajak Daerah/ <i>Regional Tax</i>	50.034.000.000,00	52.376.571.219,20
1.2 Retribusi Daerah/ <i>Regional Retribution</i>	10.372.581.000,00	10.699.674.588,00
1.3 Hasil Perusahaan Milik Daerah dan Pengelolaan Kekayaan Daerah yang Dipisahkan/ <i>Regional-Owned Company Revenue and Separated Management of Regional Wealth</i>	4.919.506.000,00	3.521.682.036,35
1.4 Lain-lain PAD yang Sah/ <i>Other Regional Revenue</i>	140.841.599.943,00	189.628.852.486,96
2. Pendapatan Transfer/<i>Transfer Revenue</i>	646.598.237.858,00	691.229.665.760,00
2.1 Pendapatan Transfer Pemerintah Pusat/ <i>Government Transfer Revenue</i>	583.332.493.851,00	601.582.975.755,00
2.1.1 Bagi Hasil Pajak/ <i>Tax Sharing Revenue</i>	79.575.307.851,00	111.354.813.184,00
2.1.2 Bagi Hasil Bukan Pajak/Sumber Daya Alam/ <i>Non-Tax Sharing Revenue/Natural Resources</i>		
2.1.3 Dana Alokasi Umum/ <i>General Allocation Fund</i>	367.576.298.000,00	367.576.298.000,00
2.1.4 Dana Alokasi Khusus/ <i>Special Allocation Fund</i>	37.083.106.000,00	30.926.944.403,00
2.1.5 Dana Alokasi Khusus Non Fisik/ <i>Non Physical Special Allocation Fund</i>	45.170.926.000,00	37.808.064.168,00

Lanjutan Tabel/*Continued Table 2.4.1*

Jenis Pendapatan/<i>Kind of Revenues</i>	Rencana/<i>Planning</i>	Realisasi/<i>Realization</i>
(1)	(2)	(3)
2. Pendapatan Transfer/<i>Transfer Revenue</i>	646.598.237.858,00	691.229.665.760,00
2.2 Pendapatan Transfer Pemerintah Pusat Lainnya/ <i>Others Government Transfer Revenue</i>	-	-
2.2.1 Dana Penyesuaian/ <i>Sustainable Fund</i>	-	-
2.3 Pendapatan Transfer Pemerintah Daerah Lainnya/ <i>Others Regional Government Transfer Revenue</i>	63.275.744.007,00	89.646.690.005,00
2.3.1 Pendapatan Bagi Hasil Pajak/ <i>Tax shared profit Revenue</i>	63.275.744.007,00	89.646.690.005,00
2.4 Bantuan Keuangan/ <i>Financial Assistance Funds</i>	-	-
2.4.1 Bantuan Keuangan dari Provinsi atau Pemerintah Daerah Lainnya/ <i>Financial Assistance from Provincial or Other Regional Governments</i>	-	-
Jumlah/<i>Total</i>	871.136.915.538,00	963.722.315.590,51

Catatan/*Note:*Sumber/*Source:* Badan Pengelolaan Keuangan dan Pendapatan Daerah/*Revenue and Management of Finance Services of Mojokerto Municipality*

Tabel
Table 2.4.2**Realisasi Belanja Pemerintah Kota Mojokerto Menurut Jenis Belanja, 2021**
Actual Mojokerto Municipal Government Expenditures by Kind of Expenditures, 2021

Jenis Belanja/ <i>Kind of Expenditures</i>	Rencana/ <i>Planning</i>	Realisasi/ <i>Realization</i>
(1)	(2)	(3)
1. Belanja Operasi/<i>Operational Expenditures</i>	905.737.307.143,00	793.324.921.530,94
1.1 Belanja Pegawai/ <i>Personnel Expenditures</i>	379.625.657.593,00	343.757.266.983,00
1.2 Belanja Barang/ <i>Goods Expenditures</i>	-	-
1.2 Belanja Bunga/ <i>Interest Expenditures</i>	-	-
1.3 Belanja Subsidi/ <i>Subsidies Expenditures</i>	-	-
1.4 Belanja Hibah/ <i>Grant Expenditures</i>	22.660.714.568,00	20.995.586.413,80
1.5 Belanja Bantuan Sosial/ <i>Social Aid Expenditures</i>	12.921.969.180,00	12.417.574.500,00
2. Belanja Modal/<i>Modals Expenditures</i>	222.847.905.232,00	159.656.882.662,51
3. Belanja Tidak Terduga/<i>Unpredicted Expenditures</i>	7.747.358.740,00	314.941.100,00
Jumlah/<i>Total</i>	1.136.332.571.115,00	953.296.745.293,45

Catatan/Note:

Sumber/Source: Badan Pengelolaan Keuangan dan Pendapatan Daerah/ *Revenue and Management of Finance Services of Mojokerto Municipality*

Tabel
Table 2.4.3

**Realisasi Pembiayaan Daerah Pemerintah Kota Mojokerto
Menurut Jenis Belanja, 2021**
*Actual Mojokerto Municipal Government Financing by Kind
of Expenditures, 2021*

Jenis Belanja/ <i>Kind of Expenditures</i>	Rencana/ <i>Planning</i>	Realisasi/ <i>Realization</i>
(1)	(2)	(3)
1. Penerimaan Pembiayaan Daerah/<i>Regional Financing Revenue</i>	269.358.268.577,00	269.358.268.577,00
1.1 Sisa Lebih Perhitungan Anggaran Tahun Sebelumnya/ <i>Last Year Revenue</i>	-	-
1.2 Penerimaan Piutang Daerah/ <i>Accounts Receivable Revenue</i>	-	-
2. Pengeluaran Pembiayaan Daerah/<i>Financing Expenditure</i>	5.000.000.000,00	5.000.000.000,00
2.1 Penyertaan Modal Pemerintah Daerah/ <i>Local Government Equity Participation</i>	5.000.000.000,00	5.000.000.000,00
2.2 Pengembalian Pada Pihak Ke-III/ <i>Third Party Returns</i>	-	-

Catatan/Note:

Sumber/Source: Badan Pengelolaan Keuangan dan Pendapatan Daerah/*Revenue and Management of Finance Services of Mojokerto Municipality*

Tabel
Table 2.4.4**Jumlah realisasi penerimaan pokok PBB menurut
Kelurahan di Kota Mojokerto, 2021**
**Number of Realization PBB Tax Receipt by subdistrict in
Mojokerto Municipality, 2021**

Kelurahan Subdistrict	Pokok PBB PBB Tax	
	STTS	Nilai Amount (000,00)
(1)	(2)	(3)
Kecamatan Prajurit Kulon		
Surodinawan	4.068	730.304.857
Prajurit Kulon	2.496	381.823.313
Blooto	2.861	287.081.925
Mentikan	1.591	257.466.109
Kauman	724	136.441.944
Pulorejo	2.802	367.266.670
Kecamatan Magersari		
Gunung Gedangan	2.926	520.754.805
Kedundung	4.948	954.955.141
Balongsari	2.150	546.998.830
Gedongan	540	144.405.804
Magersari	1.372	329.078.873
Wates	6.193	1.097.335.436
Kecamatan Kranggan		
Kranggan	3.840	788.120.558
Meri	3.748	739.804.529
Jagalan	1.131	178.466.346
Miji	2.057	360.590.995
Sentanan	678	227.190.602
Purwotengah	445	162.349.523

Lanjutan Tabel/*Continued Table 2.4.4*

Kelurahan Subdistrict	Realisasi Pokok PBB PBB Tax Receipts	
	STTS	Nilai Amount (000,00)
(1)	(2)	(3)
Kecamatan Prajurit Kulon		
Surodinawan	2.098	356.803.093
Prajurit Kulon	1.448	212.926.608
Blooto	1.625	146.882.238
Mentikan	801	152.372.579
Kauman	478	101.306.615
Pulorejo	1.584	202.625.143
Kecamatan Magersari		
Gunung Gedangan	1.611	292.161.609
Kedundung	2.704	588.240.131
Balongsari	1.289	360.498.732
Gedongan	433	120.456.981
Magersari	1.007	234.636.233
Wates	3.690	642.113.115
Kecamatan Kranggan		
Kranggan	2.717	547.582.871
Meri	2.281	434.517.200
Jagalan	629	129.057.097
Miji	1.280	232.010.899
Sentanan	591	201.221.830
Purwotengah	387	143.492.638

Lanjutan Tabel/Continued Table 2.4.4

Kelurahan Subdistrict	Sisa Pokok PBB PBB Tax Remains	
	STTS	Nilai Amount (000,00)
(1)	(2)	(3)
Kecamatan Prajurit Kulon		
Surodinawan	1.970	373.501.764
Prajurit Kulon	1.048	168.905.705
Blooto	1.236	140.199.687
Mentikan	790	105.093.530
Kauman	246	35.135.329
Pulorejo	1.218	164.641.527
Kecamatan Magersari		
Gunung Gedangan	1.315	228.593.196
Kedundung	2.244	366.715.010
Balongsari	861	186.500.098
Gedongan	107	23.948.823
Magersari	365	94.442.640
Wates	2.503	455.222.321
Kecamatan Kranggan		
Kranggan	1.123	240.537.687
Meri	1.467	305.287.329
Jagalan	502	49.409.249
Miji	777	128.580.096
Sentanan	87	25.968.772
Purwotengah	58	18.856.885

Catatan/Note:

Sumber/Source: Badan Pengelolaan Keuangan dan Pendapatan Daerah/ Revenue and Management of Finance Services of Mojokerto Municipality



03

PENDUDUK DAN KETENAGAKERJAAN

POPULATION AND EMPLOYMENT

Angkatan Kerja
69.355



57%
LAKI-LAKI



43%
PEREMPUAN

Jumlah

Penduduk:140.544

Bukan Angkatan
Kerja

34.019
TOTAL



PENJELASAN TEKNIS**TECHNICAL NOTES**

1. Sumber utama data kependudukan adalah sensus penduduk yang dilaksanakan setiap sepuluh tahun sekali. Sensus penduduk telah dilaksanakan sebanyak enam kali sejak Indonesia merdeka, yaitu tahun 1961, 1971, 1980, 1990, 2000, dan 2010. Di dalam sensus penduduk, pencacahan dilakukan terhadap seluruh penduduk yang berdomisili di wilayah teritorial Indonesia termasuk warga negara asing kecuali anggota korps diplomatik negara sahabat beserta keluarganya. Metode pengumpulan data dalam sensus dilakukan dengan wawancara antara petugas sensus dengan responden dan juga melalui e-census. Pencatatan penduduk menggunakan konsep usual residence, yaitu konsep di mana penduduk biasa bertempat tinggal. Bagi penduduk yang bertempat tinggal tetap dicacah di mana mereka biasa tinggal, sedangkan untuk penduduk yang tidak bertempat tinggal tetap dicacah di tempat di mana mereka ditemukan petugas sensus pada malam 'Hari Sensus'. Termasuk penduduk yang tidak bertempat tinggal tetap adalah tuna wisma, awak kapal berbendera Indonesia, penghuni perahu/rumah apung, masyarakat terpencil/terasing, dan pengungsi. Bagi mereka

1. *The main source of demographic data is population census, which is conducted every ten years. Population Census has been conducted six times since Indonesia's independence: 1961, 1971, 1980, 1990, 2000, and 2010. The population census enumerates all residents who domicile in the entire territory of Indonesia including foreign citizens except the diplomatic corps members and their families. The method of data collection in a population census involves interviewing respondents and conducting e-census. Enumeration of the population uses the concept of "usual residence", which is the concept of "places where people usually live". De jure was applied to the permanent residents, while de facto was applied to non-permanent residents. The permanent residents were enumerated in place where they normally live, the non-permanent residents were enumerated where they were found by the enumerators, on the night of 'Census Date'. The non permanent residents include homeless people, ship crew, boat people, remote area community, and internally displaced persons. Those who had permanent residence and had been travelling away from their home for six months or more were not enumerated in their permanent*

yang mempunyai tempat tinggal tetap dan sedang bepergian ke luar wilayah lebih dari enam bulan, tidak dicacah di tempat tinggalnya, tetapi dicacah di tempat tujuannya. Untuk tahun yang tidak dilaksanakan sensus penduduk, data kependudukan diperoleh dari hasil proyeksi penduduk. Proyeksi penduduk merupakan suatu perhitungan ilmiah yang didasarkan pada asumsi dari komponen-komponen perubahan penduduk, yaitu kelahiran, kematian, dan migrasi. Proyeksi penduduk Indonesia 2010–2035 menggunakan data dasar penduduk hasil SP2010.

2. Penduduk Indonesia adalah semua orang yang berdomisili di wilayah teritorial Indonesia selama 6 bulan atau lebih dan atau mereka yang berdomisili kurang dari 6 bulan tetapi bertujuan menetap.
3. Laju pertumbuhan penduduk adalah angka yang menunjukkan persentase pertambahan penduduk dalam jangka waktu tertentu.
4. Kepadatan penduduk adalah rasio banyaknya penduduk per kilometer persegi.
5. Rasio jenis kelamin adalah perbandingan antara penduduk laki-laki dan penduduk perempuan pada suatu wilayah dan waktu tertentu. Biasanya dinyatakan dengan banyaknya

place, but in the place where they were during the census. For the periods where the population census is not conducted, population projection is done to estimate population during those years. The population projection is an estimate based on the demographic components, such as birth, death, and migration. Indonesia's 2010–2035 population projection used the 2010 Population Census as the base population.

2. *The population of Indonesia are all residents of the entire territory of Indonesia who have stayed for six months or longer, and those who intended to stay more than six months even though their length of stay is less than six months.*
3. *The growth rate of population is the number that show percentage of population growth within a specified period.*
4. *Population density is ratio of population per square kilometer.*
5. *Sex ratio is the ratio of males population to females population in a given area and time, usually expressed as the number of males for every 100 females.*

- penduduk laki-laki untuk 100 penduduk perempuan.
6. Distribusi penduduk adalah pola persebaran penduduk di suatu wilayah, baik berdasarkan batas-batas geografis maupun berdasarkan batas-batas administrasi pemerintahan.
 7. Komposisi penduduk adalah pola persebaran penduduk menurut karakteristiknya, contoh: penduduk menurut kelompok umur, penduduk menurut jenis kelamin
 8. Rumah tangga adalah seseorang atau sekelompok orang yang mendiami sebagian atau seluruh bangunan fisik/sensus dan biasanya tinggal bersama serta pengelolaan makan dari satu dapur. Yang dimaksud makan dari satu dapur adalah jika pengurusan kebutuhan sehari-harinya dikelola bersama-sama menjadi satu.
 9. Anggota rumah tangga adalah semua orang yang biasanya bertempat tinggal di suatu rumah tangga, baik yang berada di rumah pada waktu pencacahan maupun yang sementara tidak ada.
 10. Rata-rata anggota rumah tangga adalah angka yang menunjukkan rata-rata jumlah anggota rumah tangga per rumah tangga.
 11. Istilah migrasi seumur hidup disebut bila provinsi tempat tinggal seseorang pada saat pencacahan berbeda dengan
6. *Population distribution is the pattern of population distribution in an area, either by geographic boundaries or by government administrative boundaries.*
 7. *Population composition is the pattern of population distribution by its characteristics, example: population by age group, population by sex*
 8. *Household is an individual or group of people living in a physical/census building unit or part of it and usually commit on a common provision for food and other essentials of living. Common provision for food means one organising daily needs for all of household members.*
 9. *Household member are those who usually lives in a household regardless of their location at the time of enumeration.*
 10. *Average household size is the average number of household members per household.*
 11. *Lifetime migration terminology if someone's province of residence at the time of enumeration was different from his/her province of*

- provinsi tempat lahirnya.
12. stilah migrasi risen disebut bila provinsi tempat tinggal seseorang pada saat pencacahan berbeda dengan provinsi tempat tinggalnya 5 tahun yang lalu.
 13. Penduduk usia kerja adalah penduduk yang berumur 15 tahun ke atas.
 14. Angkatan kerja adalah penduduk usia kerja (15 tahun ke atas) yang bekerja, punya pekerjaan namun sementara tidak bekerja, dan pengangguran.
 15. Bekerja adalah kegiatan ekonomi yang dilakukan oleh seseorang dengan maksud memperoleh atau membantu memperoleh pendapatan atau keuntungan dan lamanya bekerja paling sedikit 1 jam secara terus menerus dalam seminggu yang lalu (termasuk pekerja keluarga tanpa upah yang membantu dalam suatu usaha/ kegiatan ekonomi).
 16. Jumlah jam kerja seluruhnya adalah jumlah jam kerja yang digunakan untuk bekerja (tidak termasuk jam kerja istirahat resmi dan jam kerja yang digunakan untuk hal-hal di luar pekerjaan).
 17. Lapangan usaha adalah bidang kegiatan dari pekerjaan/tempat bekerja di mana seseorang bekerja. Klasifikasi lapangan usaha mengikuti Klasifikasi Baku Lapangan Usaha Indonesia (KBLI) dalam 1 digit.
- birthplace.*
12. *Recent migration terminology if someone's province of residence at the time of enumeration was different from his/her province of residence 5 years ago.*
 13. *Working age population is persons of 15 years and over.*
 14. *Labor force or economically active are persons of 15 years and over, who in the previous week were working, temporarily absent from work but having jobs, and unemployment.*
 15. *Working is economic activity conducted by a person and intended to earn income by doing work or helping to do work at least one hour continuously during the reference week (including unpaid family worker/s for any economic activity).*
 16. *total working hours is the total hours spent by an employee to perform all jobs (excluding the time used for other activities which are not classified as work).*
 17. *Industry is field of a person's activity or establishment. The classification of industries follows the Indonesia Standard Industrial Classification (KBLI) in one digit.*

18. Status pekerjaan adalah kedudukan seseorang dalam unit usaha/kegiatan dalam melakukan pekerjaan.
 19. Berusaha sendiri tanpa dibantu orang lain adalah bekerja atau berusaha dengan menanggung risiko secara ekonomis, yaitu dengan tidak kembalinya ongkos produksi yang telah dikeluarkan dalam rangka usahanya tersebut, serta tidak menggunakan pekerja dibayar maupun pekerja tak dibayar, termasuk yang sifat pekerjaannya memerlukan teknologi atau keahlian khusus.
 20. Berusaha dibantu buruh tidak tetap/buruh tidak dibayar adalah bekerja atau berusaha atas risiko sendiri, dan menggunakan buruh/pekerja tak dibayar dan atau buruh/pekerja tidak tetap.
 21. Berusaha dibantu buruh tetap/buruh dibayar adalah berusaha atas risiko sendiri dan mempekerjakan paling sedikit satu orang buruh/pekerja tetap yang dibayar.
 22. Buruh/karyawan/pegawai adalah seseorang yang bekerja pada orang lain atau instansi/kantor/ perusahaan secara tetap dengan menerima upah/gaji baik berupa uang maupun barang. Buruh yang tidak mempunyai majikan tetap, tidak digolongkan sebagai buruh/karyawan, tetapi sebagai pekerja bebas. Seseorang dianggap memiliki majikan tetap jika memiliki 1 (satu) majikan
18. *Employment status is the status of a person at his place of work or establishment where he was employed.*
 19. *Own-account worker is a person who works at his own risk without assisted by paid per mount worker or unpaid worker include technical job or skill job.*
 20. *Employer assisted by temporary workers/unpaid worker is a person who works at his own risk and assisted by temporary worker/unpaid worker.*
 21. *Employer assisted by permanent workers/paid workers is a person who does his business at her/his own risk at least one assisted by paid permanent worker.*
 22. *Employee is a person who work permanently for other people or institution/office/ company and gains some money/cash or goods as wage/salary. Labor who have no permanent employer is not categorized as a laborer/ worker/ employee but casual worker. A laborers in general is considered to have a permanent employer if he has the same employer during the past month, particularly for*

(orang/rumah tangga) yang sama dalam sebulan terakhir, khusus pada sektor bangunan batasannya tiga bulan. Apabila majikannya instansi/lembaga, boleh lebih dari satu.

23. Pekerja bebas adalah seseorang yang bekerja pada orang lain/ majikan/institusi yang tidak tetap (lebih dari 1 majikan dalam sebulan terakhir) di usaha pertanian baik berupa usaha rumah tangga maupun bukan usaha rumah tangga, ataupun di nonpertanian atas dasar balas jasa dengan menerima upah atau imbalan baik berupa uang maupun barang, dan baik dengan sistem pembayaran harian maupun borongan
24. Pekerja tak dibayar adalah seseorang yang bekerja membantu usaha untuk memperoleh penghasilan/keuntungan yang dilakukan oleh salah seorang anggota rumah tangga atau bukan anggota rumah tangga tanpa mendapat upah/gaji baik berupa uang maupun barang.

building construction sector is 3 months. If the employer is an institution, more than 1 (one) employer is allowed.

23. *Casual employee is a person who does not work permanently for other people/employer/ institution (more than 1 employer during the last 1 month) in agricultural sector, either home industry or not home industry, or in non-agricultural sector based on remuneration paid with money or goods, and based on daily or contact payment system.*
24. *Unpaid worker is a person who intended to work without pay, either with money or good, in an establishment run by other members of the family, relative or neighbour.*

ULASAN

Dari registrasi penduduk, jumlah penduduk terbanyak terdapat pada Kecamatan Magersari, yaitu 60.126 jiwa, diikuti Kecamatan Prajurit Kulon 42.563 jiwa dan Kecamatan Kranggan 37.855 Jiwa.

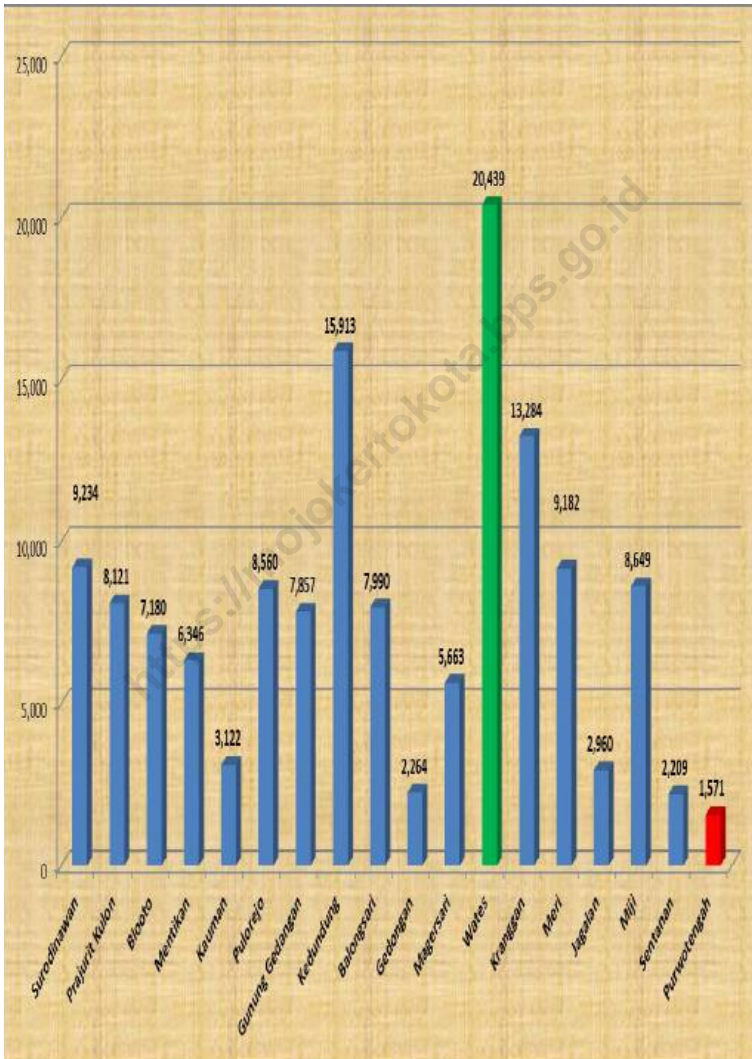
Data tahun 2021 jumlah penduduk berumur 15 tahun ke atas di Kota Mojokerto yang termasuk angkatan kerja sejumlah 69.355 meliputi bekerja sebesar 64.587 dan pengangguran 4.768. Sedangkan penduduk yang bukan angkatan kerja berjumlah 34.019 orang.

DESCRIPTION

Based registration, the most population is in Magersari Subdistrict, which is 60.126 people, followed by Prajurit Kulon Subdistrict 42.563 people and Kranggan 37.855 people.

In 2021 the number of residents aged 15 years and over in Mojokerto Regency which includes the workforce is 69.355 which includes work amount 64.587 and unemployment amount 4.786. Whereas the population that is not the workforce is 34.019 people.

Gambar 3.1 Jumlah Penduduk menurut Kelurahan, 2021
Figures 3.1 Number of Population by Village, 2021

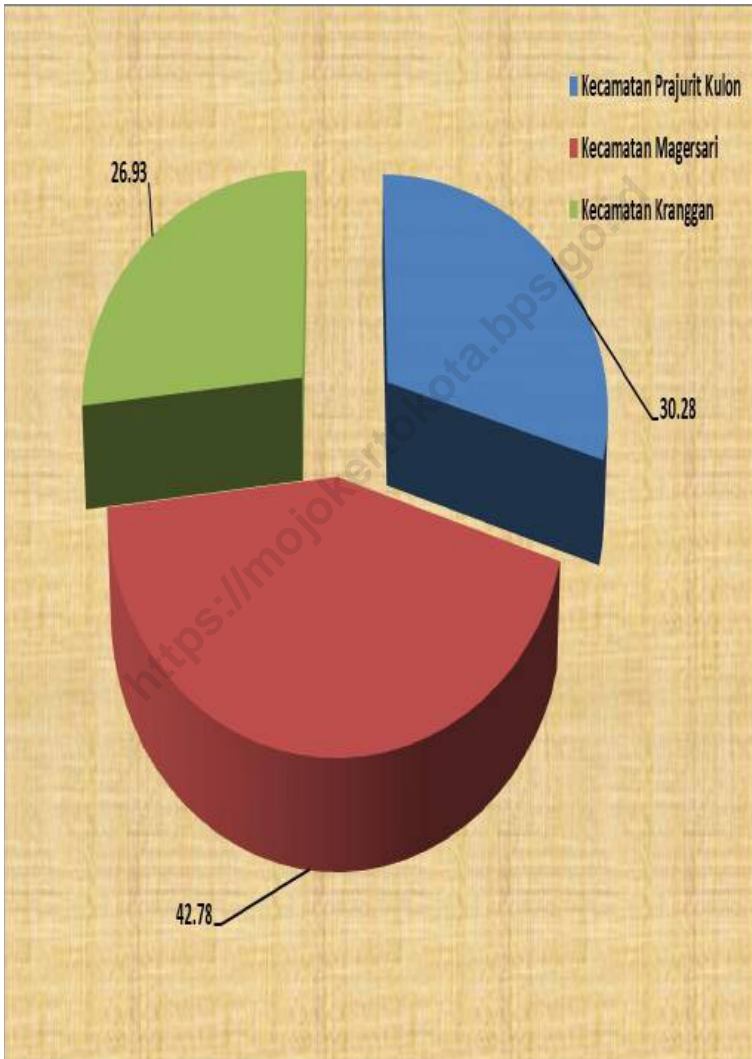


Catatan/Note:

Sumber/Source: Dinas Kependudukan dan Catatan Sipil Kota Mojokerto
 Department of Population and Civil Registration Mojokerto Municipality

Gambar 3.2
Figures

Persentase Penduduk menurut Kecamatan, 2021
Percentage of Population by District, 2021



Catatan/Note:

Sumber/Source: Dinas Kependudukan dan Catatan Sipil Kota Mojokerto
Department of Population and Civil Registration Mojokerto Municipality

3.1 PENDUDUK POPULATION

Tabel 3.1.1 **Penduduk, Angka Pertambahan Penduduk, Distribusi Persentase Penduduk, Kepadatan Penduduk, Rasio Jenis Kelamin Penduduk Menurut Kecamatan di Kota Mojokerto, 2021**
Population, Population Growth Number, Percentage Distribution of Population, Population Density, and Population Sex Ratio by Subdistrict in Mojokerto Municipality, 2021

Kecamatan Subdistrict	Penduduk Population	Angka Pertambahan Penduduk per Tahun 2020–2021 Annual Population Growth Number 2020–2021
(1)	(2)	(3)
010. PRAJURIT KULON	41.262	569
020. MAGERSARI	56.839	251
021. KRANGGAN	35.171	18
Kota Mojokerto	133.272	838

Lanjutan Tabel/*Continued Table* 3.1.1

Kecamatan Subdistrict	Persentase Penduduk Percentage of Total Population	Kepadatan Penduduk per km² Population Density per sq.km
(1)	(7)	(8)
010. PRAJURIT KULON	30,96	5.568
020. MAGERSARI	42,65	7.034
021. KRANGGAN	26,39	7.451
Kota Mojokerto	100,00	6.594

Lanjutan Tabel/*Continued Table* 3.1.1

Kecamatan <i>Subdistrict</i>	Rasio Jenis Kelamin Penduduk <i>Population Sex Ratio</i>
(1)	(11)
010. PRAJURIT KULON	99
020. MAGERSARI	98
021. KRANGGAN	98
Kota Mojokerto	98

Catatan/*Note*: Jumlah Penduduk dihasilkan dari Proyeksi Penduduk Kondisi Juni 2021

Sumber/*Source*: Hasil Sensus Penduduk 2020 / *Population Census 2020 Results*

Tabel
Table 3.1.2

Penduduk akhir tahun menurut Kelurahan dan Jenis Kelamin di Kota Mojokerto, 2021
Amount End Year Population by Village and Gender in Mojokerto Municipality, 2021

Kelurahan <i>Subdistrict</i>	Jenis Kelamin <i>Sex</i>			Persentase <i>Percentage</i>
	Laki-laki <i>Male</i>	Perempuan <i>Female</i>	Jumlah <i>Total</i>	
(1)	(2)	(3)	(4)	(5)
Kecamatan Prajurit Kulon	21,207	21,356	42,563	30.28
Surodinawan	4,590	4,644	9,234	6.57
Prajurit Kulon	4,127	3,994	8,121	5.78
Blooto	3,576	3,604	7,180	5.11
Mentikan	3,146	3,200	6,346	4.52
Kauman	1,515	1,607	3,122	2.22
Pulorejo	4,253	4,307	8,560	6.09
Kecamatan Magersari	29,811	30,315	60,126	42.78
Gunung Gedangan	3,976	3,881	7,857	5.59
Kedundung	8,087	7,826	15,913	11.32
Balongsari	3,957	4,033	7,990	5.69
Gedongan	1,107	1,157	2,264	1.61
Magersari	2,725	2,938	5,663	4.03
Wates	9,959	10,480	20,439	14.54
Kecamatan Kranggan	18,656	19,199	37,855	26.93
Kranggan	6,534	6,750	13,284	9.45
Meri	4,572	4,610	9,182	6.53
Jagalan	1,473	1,487	2,960	2.11
Miji	4,257	4,392	8,649	6.15
Sentanan	1,060	1,149	2,209	1.57
Purwotengah	760	811	1,571	1.12
Kota Mojokerto	69,674	70,870	140,544	100.00

Catatan/Note:

 Sumber/Source: Dinas Kependudukan dan Catatan Sipil Kota Mojokerto
 Department of Population and Civil Registration Mojokerto Municipality

Tabel
Table 3.1.3**Penduduk akhir tahun Warga Negara Indonesia menurut Kelurahan dan Jenis Kelamin di Kota Mojokerto , 2021**
Amount End Year Population Indonesian Citizens by Village and Gender in Mojokerto Municipality, 2021

Kelurahan Subdistrict	Jenis Kelamin Sex			Persentase Percentage
	Laki-laki Male	Perempuan Female	Jumlah Total	
(1)	(2)	(3)	(4)	(5)
Kecamatan Prajurit Kulon	21,207	21,356	42,563	30.28
Surodinawan	4,590	4,644	9,234	6.57
Prajurit Kulon	4,127	3,994	8,121	5.78
Blooto	3,576	3,604	7,180	5.11
Mentikan	3,146	3,200	6,346	4.52
Kauman	1,515	1,607	3,122	2.22
Pulorejo	4,253	4,307	8,560	6.09
Kecamatan Magersari	29,811	30,315	60,126	42.78
Gunung Gedangan	3,976	3,881	7,857	5.59
Kedundung	8,087	7,826	15,913	11.32
Balongsari	3,957	4,033	7,990	5.69
Gedongan	1,107	1,157	2,264	1.61
Magersari	2,725	2,938	5,663	4.03
Wates	9,959	10,480	20,439	14.54
Kecamatan Kranggan	18,656	19,199	37,855	26.93
Kranggan	6,534	6,750	13,284	9.45
Meri	4,572	4,610	9,182	6.53
Jagalan	1,473	1,487	2,960	2.11
Miji	4,257	4,392	8,649	6.15
Sentanan	1,060	1,149	2,209	1.57
Purwotengah	760	811	1,571	1.12
Kota Mojokerto	69,674	70,870	140,544	100.00

Catatan/Note:

Sumber/Source: Dinas Kependudukan dan Catatan Sipil Kota Mojokerto
Department of Population and Civil Registration Mojokerto Municipality

Tabel
Table 3.1.4

Penduduk akhir tahun Warga Negara Asing menurut Kelurahan dan Jenis Kelamin di Kota Mojokerto , 2021
Amount End Year Population Foreign Citizens by Village and Gender in Mojokerto Municipality, 2021

Kelurahan <i>Subdistrict</i>	Jenis Kelamin <i>Sex</i>			Persentase <i>Percentage</i>
	Laki-laki <i>Male</i>	Perempuan <i>Female</i>	Jumlah <i>Total</i>	
(1)	(2)	(3)	(4)	(5)
Kecamatan Prajurit Kulon	1	-	1	10.00
Surodinawan	-	-	-	0.00
Prajurit Kulon	-	-	-	0.00
Blooto	-	-	-	0.00
Mentikan	1	-	1	10.00
Kauman	-	-	-	0.00
Pulorejo	-	-	-	0.00
Kecamatan Magersari	9	-	9	90.00
Gunung Gedangan	-	-	-	0.00
Kedundung	-	-	-	0.00
Balongsari	8	-	8	80.00
Gedongan	-	-	-	0.00
Magersari	-	-	-	0.00
Wates	1	-	1	10.00
Kecamatan Kranggan	-	-	-	0.00
Kranggan	-	-	-	0.00
Meri	-	-	-	0.00
Jagalan	-	-	-	0.00
Miji	-	-	-	0.00
Sentanan	-	-	-	0.00
Purwotengah	-	-	-	0.00
Kota Mojokerto	10	-	10	100.00

Catatan/Note:

Sumber/Source: Dinas Kependudukan dan Catatan Sipil Kota Mojokerto
Department of Population and Civil Registration Mojokerto Municipality

Tabel 3.1.5 Jumlah Kelahiran menurut Kelurahan dan Jenis Kelamin di Kota Mojokerto, 2021
Table 3.1.5 Number of Birth by Village and Gender in Mojokerto Municipality, 2021

Kelurahan Subdistrict	Jenis Kelamin Sex		Jumlah Total	Persentase Percentage
	Laki-laki Male	Perempuan Female		
(1)	(2)	(3)	(4)	(5)
Kecamatan Prajurit Kulon	260	249	509	30.50
Surodinawan	63	71	134	8.03
Prajurit Kulon	57	35	92	5.51
Blooto	44	35	79	4.73
Mentikan	27	34	61	3.65
Kauman	14	21	35	2.10
Pulorejo	55	53	108	6.47
Kecamatan Magersari	383	362	745	44.64
Gunung Gedangan	69	52	121	7.25
Kedundung	97	103	200	11.98
Balongsari	44	45	89	5.33
Gedongan	12	12	24	1.44
Magersari	32	33	65	3.89
Wates	129	117	246	14.74
Kecamatan Kranggan	201	214	415	24.87
Kraggan	72	89	161	9.65
Meri	46	43	89	5.33
Jagalan	16	11	27	1.62
Miji	51	45	96	5.75
Sentanan	7	15	22	1.32
Purwotengah	9	11	20	1.20
Kota Mojokerto	844	825	1,669	100.00

Catatan/Note:

Sumber/Source: Dinas Kependudukan dan Catatan Sipil Kota Mojokerto
 Department of Population and Civil Registration Mojokerto Municipality

Tabel 3.1.6 Jumlah Kematian menurut Kelurahan dan Jenis Kelamin di Kota Mojokerto, 2021
Number of Dead by Village and Gender in Mojokerto Municipality, 2021

Kelurahan Subdistrict	Jenis Kelamin Sex		Jumlah Total	Persentase Percentage
	Laki-laki Male	Perempuan Female		
(1)	(2)	(3)	(4)	(5)
Kecamatan Prajurit Kulon	309	249	558	28.51
Surodinawan	55	51	106	5.42
Prajurit Kulon	74	51	125	6.39
Blooto	39	31	70	3.58
Mentikan	60	50	110	5.62
Kauman	26	27	53	2.71
Pulorejo	55	39	94	4.80
Kecamatan Magersari	451	375	826	42.21
Gunung Gedangan	49	45	94	4.80
Kedundung	120	101	221	11.29
Balongsari	56	49	105	5.37
Gedongan	18	21	39	1.99
Magersari	47	46	93	4.75
Wates	161	113	274	14.00
Kecamatan Kranggan	310	263	573	29.28
Kraggan	111	89	200	10.22
Meri	77	63	140	7.15
Jagalan	29	17	46	2.35
Miji	61	55	116	5.93
Sentanan	17	19	36	1.84
Purwotengah	15	20	35	1.79
Kota Mojokerto	1,070	887	1,957	100.00

Catatan/Note:

Sumber/Source: Dinas Kependudukan dan Catatan Sipil Kota Mojokerto
 Department of Population and Civil Registration Mojokerto Municipality

Tabel 3.1.7 Jumlah Penduduk datang menurut Kelurahan dan Jenis Kelamin di Kota Mojokerto , 2021
Number of Migration Population In by Village and Gender in Mojokerto Municipality, 2021

Kelurahan Subdistrict	Jenis Kelamin Sex		Jumlah Total	Persentase Percentage
	Laki-laki Male	Perempuan Female		
(1)	(2)	(3)	(4)	(5)
Kecamatan Prajurit Kulon	367	376	743	30.17
Surodinawan	98	91	189	7.67
Prajurit Kulon	58	53	111	4.51
Blooto	57	67	124	5.03
Mentikan	51	50	101	4.10
Kauman	30	29	59	2.40
Pulorejo	73	86	159	6.46
Kecamatan Magersari	501	527	1,028	41.74
Gunung Gedangan	74	84	158	6.41
Kedundung	130	119	249	10.11
Balongsari	66	70	136	5.52
Gedongan	21	15	36	1.46
Magersari	49	66	115	4.67
Wates	161	173	334	13.56
Kecamatan Kranggan	355	337	692	28.10
Kraggan	142	127	269	10.92
Meri	92	91	183	7.43
Jagalan	26	27	53	2.15
Miji	75	75	150	6.09
Sentanan	10	6	16	0.65
Purwotengah	10	11	21	0.85
Kota Mojokerto	1,223	1,240	2,463	100.00

Catatan/Note:

Sumber/Source: Dinas Kependudukan dan Catatan Sipil Kota Mojokerto
 Department of Population and Civil Registration Mojokerto Municipality

Tabel
Table 3.1.8

Jumlah Penduduk keluar menurut Kelurahan dan Jenis Kelamin di Kota Mojokerto, 2021
Number of Migration Population Out by Village and Gender in Mojokerto Municipality, 2021

Kelurahan Subdistrict	Jenis Kelamin Sex		Jumlah Total	Persentase Percentage
	Laki-laki Male	Perempuan Female		
(1)	(2)	(3)	(4)	(5)
Kecamatan Prajurit Kulon	283	293	576	25.52
Surodinawan	73	56	129	5.72
Prajurit Kulon	46	69	115	5.10
Blooto	30	33	63	2.79
Mentikan	41	48	89	3.94
Kauman	32	28	60	2.66
Pulorejo	61	59	120	5.32
Kecamatan Magersari	507	505	1,012	44.84
Gunung Gedangan	42	54	96	4.25
Kedundung	131	116	247	10.94
Balongsari	60	51	111	4.92
Gedongan	21	23	44	1.95
Magersari	63	47	110	4.87
Wates	190	214	404	17.90
Kecamatan Kranggan	324	345	669	29.64
Kraggan	125	123	248	10.99
Meri	61	84	145	6.42
Jagalan	23	29	52	2.30
Miji	85	69	154	6.82
Sentanan	13	15	28	1.24
Purwotengah	17	25	42	1.86
Kota Mojokerto	1,114	1,143	2,257	100.00

Catatan/Note:

Sumber/Source: Dinas Kependudukan dan Catatan Sipil Kota Mojokerto
Department of Population and Civil Registration Mojokerto Municipality

Tabel
Table 3.1.9**Banyaknya akte kependudukan diterbitkan menurut jenisnya menurut bulan di Kota Mojokerto, 2021**
Number of legal civilization published by month in Mojokerto Municipality, 2021

Bulan Month	Kelahiran Birth		Perkawinan Marriage	Perceraian Divorce	Kematian Death
	Umum General	Dispensasi Dispensation			
(1)	(2)	(3)	(4)	(5)	(6)
Januari	131	95	7	2	158
Februari	108	91	5	1	134
Maret	122	114	4	-	168
April	154	102	-	2	131
Mei	168	58	2	1	100
Juni	139	95	5	2	135
Juli	102	65	2	-	295
Agustus	119	91	6	-	314
September	137	111	4	1	152
Oktober	122	86	10	2	151
November	119	109	4	2	136
Desember	169	102	7	1	139
Jumlah/Total	1.590	1.119	56	14	2.013

Catatan/Note:

Sumber/Source: Dinas Kependudukan dan Catatan Sipil Kota Mojokerto
Department of Population and Civil Registration Mojokerto Municipality

**3.2 KETENAGAKERJAAN
EMPLOYMENT**

Tabel 3.2.1 Jumlah Penduduk Berumur 15 Tahun Keatas Menurut Jenis Kegiatan Selama Seminggu yang Lalu dan Jenis Kelamin di Kota Mojokerto, 2021
Population Aged 15 Years and Over by Type of Activity During The Previous Week and Sex in Mojokerto Municipality, 2021

Kegiatan Utama <i>Main Activity</i>	Jenis Kelamin/Sex		
	Laki-Laki <i>Male</i>	Perempuan <i>Female</i>	Laki-Laki+ Perempuan <i>Male+Female</i>
(1)	(2)	(3)	(4)
I. Angkatan Kerja/<i>Economically Active</i>	39.871	29.484	69.355
1. Bekerja/ <i>Working</i>	36.373	28.214	64.587
2. Pengangguran Terbuka/ <i>Unemployment</i>	3.498	1.270	4.768
II. Bukan Angkatan Kerja/<i>Not Economically Active</i>	10.431	23.588	34.019
Jumlah/<i>Total</i>	50.302	53.072	103.374

Catatan/*Note:*

Sumber/*Source:* BPS, Survei Angkatan Kerja Nasional (Sakernas) Agustus/BPS-Statistics Indonesia, August National Labor Force Survey

Tabel
Table 3.2.2

Penduduk Berumur 15 Tahun ke Atas Menurut Pendidikan Tertinggi yang Ditamatkan dan Jenis Kegiatan Selama Seminggu yang Lalu di Kota Mojokerto, 2021
Population 15 Years of Age and Over by Educational Attainment and Type of Activity During the Previous Week in Mojokerto Municipality, 2021

Pendidikan Tertinggi yang Ditamatkan ¹ <i>Educational Attainment¹</i>	Angkatan Kerja/ <i>Economically Active</i>			Persentase Bekerja terhadap Angkatan Kerja <i>Percentage of Working to Economically Active</i>
	Bekerja <i>Working</i>	Pengangguran ² <i>Unemployment²</i>	Jumlah Angkatan Kerja <i>Total of Economically Active</i>	
(1)	(2)	(3)	(4)	(5)
0	7,817	416	8,233	11.27
1	8,769	650	9,419	12.64
2	32,060	2,853	34,913	46.23
3	15,941	849	16,790	22.98
Jumlah/Total	64,587	4,768	69,355	93.13

Catatan/Note: ¹ 0. ≤ Sekolah Dasar (SD)/≤ *Primary School*
1. Sekolah Menengah Pertama/*Junior High School*
2. Sekolah Menengah Atas/*Senior High School*
3. Perguruan Tinggi/*Collage*

Sumber/Source: BPS, Survei Angkatan Kerja Nasional (Sakernas) Agustus/BPS-Statistics Indonesia, August National Labor Force Survey

Tabel
Table 3.2.3

Penduduk Berumur 15 Tahun Ke Atas yang Bekerja Selama Seminggu yang Lalu Menurut Status Pekerjaan Utama dan Jenis Kelamin di Kota Mojokerto, 2021
Population 15 Years of Age and Over who Worked During The Previous Week by Main Employment Status and Sex in Mojokerto Municipality, 2021

Status Pekerjaan Utama <i>Main Employment Status</i>	Laki-Laki <i>Male</i>	Perempuan <i>Female</i>	Jumlah <i>Total</i>
(1)	(2)	(3)	(4)
Berusaha sendiri <i>Own account worker</i>	6.091	7.234	13.325
Berusaha dibantu buruh tidak tetap/buruh tidak dibayar <i>Employer assisted by temporary worker/unpaid worker</i>	1.598	2.614	4.212
Berusaha dibantu buruh tetap/buruh dibayar <i>Employer assisted by permanent worker/paid worker</i>	2.400	564	2.964
Buruh/Karyawan/Pegawai/ <i>Employee</i>	22.194	14.960	37.154
Pekerja bebas <i>Casual worker</i>	2.734	552	3.286
Pekerja keluarga/tak dibayar <i>Family worker/unpaid worker</i>	1.356	2.290	3.646
Jumlah/Total	36.373	28.214	64.587

Catatan/Note: ...

Sumber/Source: BPS, Survei Angkatan Kerja Nasional (Sakernas) Agustus/BPS-Statistics Indonesia, August National Labor Force Survey

Tabel
Table 3.2.4

Jumlah pencari kerja terdaftar menurut pendidikan tertinggi yang Ditamatkan dan Jenis kelamin di Kota Mojokerto, 2021
Number registered job seeker by educational attainment and gender in Mojokerto Municipality, 2021

Pendidikan Tertinggi yang Ditamatkan <i>Educational Attainment</i>	Jenis Kelamin/Sex		
	Laki-Laki <i>Male</i>	Perempuan <i>Female</i>	Jumlah <i>Total</i>
(1)	(2)	(3)	(4)
Tidak/Belum Pernah Sekolah/ No Schooling	-	-	-
Tidak/Belum Tamat SD/ Not Yet Completed Primary School	-	-	-
Sekolah Dasar/Primary School	-	-	-
Sekolah Menengah Pertama/ Junior High School	-	-	-
Sekolah Menengah Atas/ Senior High School	52	76	128
Sekolah Menengah Atas Kejuruan/ Vocational Senior High School	777	744	1.521
Diploma I/II/III/Akademi/ Diploma I/II/III/Academy	1	3	4
Universitas/University	7	18	25
Jumlah/Total	837	841	1.678

Catatan/Note:

Sumber/Source: Dinas Penanaman Modal Pelayanan Terpadu Satu Pintu dan Tenaga Kerja Kota Mojokerto/*Investment-Single Submission and Employee Service of Mojokerto Municipality*

Tabel
Table 3.2.5

Jumlah lowongan kerja terdaftar menurut lapangan usaha dan Jenis kelamin di Kota Mojokerto, 2021
Number registered job vacancies by bussines field and gender in Mojokerto Municipality, 2021

Lapangan Usaha <i>Bussines Field</i>	Jenis Kelamin/Sex		
	Laki-Laki <i>Male</i>	Perempuan <i>Female</i>	Jumlah <i>Total</i>
(1)	(2)	(3)	(4)
Pertanian, Kehutanan, Perburuan dan perikanan <i>Farm, Forestry, Hunt and Fishery</i>	t/s	t/s	58
Pertambangan dan Penggalian <i>Mine</i>	t/s	t/s	9
Industri Pengolahan <i>Manufacture Industry</i>	t/s	t/s	602
Listrik, Gas dan Air Minum <i>Energy, Gas and Water</i>	t/s	t/s	14
Konstruksi dan Bangunan <i>Contruction</i>	t/s	t/s	185
Perdagangan dan Rumah Makan <i>Sales and Akomodation</i>	t/s	t/s	228
Angkutan dan Komunikasi <i>Transportation and Communication</i>	t/s	t/s	237
Lembaga Keuangan <i>Finance</i>	t/s	t/s	223
Jasa Kemasyarakatan Sosial dan Perseorangan / <i>Public Service</i>	t/s	t/s	45
Jumlah/Total	t/s	t/s	1.534

Catatan/Note:

Sumber/Source: Dinas Penanaman Modal Pelayanan Terpadu Satu Pintu dan Tenaga Kerja Kota Mojokerto/*Investment-Single Submission and Employee Service of Mojokerto Municipality*

Tabel
Table 3.2.6**Jumlah lowongan kerja terdaftar menurut pendidikan tertinggi yang Ditamatkan dan Jenis kelamin di Kota Mojokerto, 2021**
Number registered job vacancies by educational attainment and gender in Mojokerto Municipality, 2021

Pendidikan Tertinggi yang Ditamatkan <i>Educational Attainment</i>	Jenis Kelamin/Sex		
	Laki-Laki <i>Male</i>	Perempuan <i>Female</i>	Jumlah <i>Total</i>
(1)	(2)	(3)	(4)
Tidak/Belum Pernah Sekolah/ No Schooling	-	-	-
Tidak/Belum Tamat SD/ Not Yet Completed Primary School	-	-	-
Sekolah Dasar/Primary School	-	-	-
Sekolah Menengah Pertama/ Junior High School	-	-	-
Sekolah Menengah Atas/ Senior High School	56	83	139
Sekolah Menengah Atas Kejuruan/ Vocational Senior High School	683	683	1.366
Diploma I/II/III/Akademi/ Diploma I/II/III/Academy	1	3	4
Universitas/University	7	18	25
Jumlah/Total	747	787	1.534

Catatan/Note:

Sumber/Source: Dinas Penanaman Modal Pelayanan Terpadu Satu Pintu dan Tenaga Kerja Kota Mojokerto/*Investment-Single Submission and Employee Service of Mojokerto Municipality*

Tabel
Table 3.2.7

Jumlah penempatan pencari kerja terdaftar menurut pendidikan tertinggi yang Ditamatkan dan Jenis kelamin di Kota Mojokerto, 2021
Number placement of registered job seeker by educational attainment and gender in Mojokerto Municipality, 2021

Pendidikan Tertinggi yang Ditamatkan <i>Educational Attainment</i>	Jenis Kelamin/Sex		
	Laki-Laki <i>Male</i>	Perempuan <i>Female</i>	Jumlah <i>Total</i>
(1)	(2)	(3)	(4)
Tidak/Belum Pernah Sekolah/ No Schooling	-	-	-
Tidak/Belum Tamat SD/ Not Yet Completed Primary School	-	-	-
Sekolah Dasar/Primary School	-	-	-
Sekolah Menengah Pertama/ Junior High School	-	-	-
Sekolah Menengah Atas/ Senior High School	36	59	95
Sekolah Menengah Atas Kejuruan/ Vocational Senior High School	644	630	1.274
Diploma I/II/III/Akademi/ Diploma I/II/III/Academy	1	3	4
Universitas/University	688	710	25
Jumlah/Total	688	710	1.398

Catatan/Note:

Sumber/Source: Dinas Penanaman Modal Pelayanan Terpadu Satu Pintu dan Tenaga Kerja Kota Mojokerto/*Investment-Single Submission and Employee Service of Mojokerto Municipality*

Tabel
Table 3.2.8

Jumlah penghapusan pencari kerja terdaftar menurut pendidikan tertinggi yang Ditamatkan dan Jenis kelamin di Kota Mojokerto, 2021
Number erased of registered job seeker by educational attainment and gender in Mojokerto Municipality, 2021

Pendidikan Tertinggi yang Ditamatkan <i>Educational Attainment</i>	Jenis Kelamin/Sex		
	Laki-Laki <i>Male</i>	Perempuan <i>Female</i>	Jumlah <i>Total</i>
(1)	(2)	(3)	(4)
Tidak/Belum Pernah Sekolah/ No Schooling	-	-	-
Tidak/Belum Tamat SD/ Not Yet Completed Primary School	-	-	-
Sekolah Dasar/Primary School	-	-	-
Sekolah Menengah Pertama/ Junior High School	-	-	-
Sekolah Menengah Atas/ Senior High School	357	369	726
Sekolah Menengah Atas Kejuruan/ Vocational Senior High School	253	344	597
Diploma I/II/III/Akademi/ Diploma I/II/III/Academy	-	-	-
Universitas/University	-	-	-
Jumlah/Total	610	713	1.323

Catatan/Note:

Sumber/Source: Dinas Penanaman Modal Pelayanan Terpadu Satu Pintu dan Tenaga Kerja Kota Mojokerto/*Investment-Single Submission and Employee Service of Mojokerto Municipality*

Tabel
Table 3.2.9

Jumlah penghapusan lowongan kerja terdaftar menurut pendidikan tertinggi yang Ditamatkan dan Jenis kelamin di Kota Mojokerto, 2021

Number erased of registered job vacancies by educational attainment and gender in Mojokerto Municipality, 2021

Pendidikan Tertinggi yang Ditamatkan <i>Educational Attainment</i>	Jenis Kelamin/Sex		
	Laki-Laki <i>Male</i>	Perempuan <i>Female</i>	Jumlah <i>Total</i>
(1)	(2)	(3)	(4)
Tidak/Belum Pernah Sekolah/ No Schooling	-	-	-
Tidak/Belum Tamat SD/ Not Yet Completed Primary School	-	-	-
Sekolah Dasar/Primary School	-	-	-
Sekolah Menengah Pertama/ Junior High School	-	-	-
Sekolah Menengah Atas/ Senior High School	20	24	44
Sekolah Menengah Atas Kejuruan/ Vocational Senior High School	39	53	92
Diploma I/II/III/Akademi/ Diploma I/II/III/Academy	-	-	-
Universitas/University	-	-	-
Jumlah/Total	59	77	136

Catatan/Note:

Sumber/Source: Dinas Penanaman Modal Pelayanan Terpadu Satu Pintu dan Tenaga Kerja Kota Mojokerto/*Investment-Single Submission and Employee Service of Mojokerto Municipality*

Tabel
Table 3.2.10

Jumlah lowongan kerja yang terpenuhi menurut lapangan usaha dan Jenis kelamin di Kota Mojokerto, 2020-2021
Number fulfilled job vacancies by bussines field and gender in Mojokerto Municipality, 2020-2021

Lapangan Usaha <i>Bussines Field</i>	Tahun/Year	
	2020	2021
(1)	(2)	(3)
Pertanian, Kehutanan, Perburuan dan perikanan <i>Farm, Forestry, Hunt and Fishery</i>	-	58
Pertambangan dan Penggalian <i>Mine</i>	-	-
Industri Pengolahan <i>Manufacture Industry</i>	49	602
Listrik, Gas dan Air Minum <i>Energy, Gas and Water</i>	-	14
Konstruksi dan Bangunan <i>Contruction</i>	-	-
Perdagangan dan Rumah Makan <i>Sales and Akomodation</i>	1	228
Angkutan dan Komunikasi <i>Transportation and Communication</i>	-	237
Lembaga Keuangan <i>Finance</i>	6	223
Jasa Kemasyarakatan Sosial dan Perseorangan / <i>Public Service</i>	48	36
Jumlah/Total	104	1.398

Catatan/Note:

Sumber/Source: Dinas Penanaman Modal Pelayanan Terpadu Satu Pintu dan Tenaga Kerja Kota Mojokerto/*Investment-Single Submission and Employee Service of Mojokerto Municipality*

Tabel
Table 3.2.11

Perkembangan ketenagakerjaan menurut jenis kelamin di Kota Mojokerto, 2021
Employment evaluation by gender in Mojokerto Municipality, 2021

Uraian <i>Essay</i>	Jenis Kelamin/Sex		
	Laki-Laki <i>Male</i>	Perempuan <i>Female</i>	Jumlah <i>Total</i>
(1)	(2)	(3)	(4)
Pencari Kerja <i>Job Seeker</i>	837	841	1.678
Penempatan Pencari Kerja <i>Placement Job Seeker</i>	688	710	1.398
Penghapusan Pencari Kerja <i>Erased placement Job Seeker</i>	610	713	1.323
Belum Ditempatkan <i>Not yet placement Job Seeker</i>	149	131	280
Lowongan Kerja <i>Job Vacancies</i>	747	787	1.534
Lowongan Kerja Dipenuhi <i>Fullfilled Job Vacancies</i>	688	710	1.398
Penghapusan Lowongan Kerja <i>Erased Job Vacancies</i>	59	77	136
Sisa Lowongan Kerja <i>Open Job Vacancies</i>	-	-	-

Catatan/Note:

Sumber/Source: Dinas Penanaman Modal Pelayanan Terpadu Satu Pintu dan Tenaga Kerja Kota Mojokerto/*Investment-Single Submission and Employee Service of Mojokerto Municipality*



04

SOSIAL DAN KESEJAHTERAAN RAKYAT

SOCIAL AND WELFARE



Jumlah Faskes :

Rumah Sakit : 6

Rumah Sakit Bersalin : 1

Puskesmas : 4

Jumlah Sekolah :

SD : 59 SMP : 18

SMU : 11 SMK : 11



PENJELASAN TEKNIS

1. Tidak/belum pernah sekolah adalah mereka yang tidak pernah atau belum pernah terdaftar dan tidak pernah atau belum pernah aktif mengikuti pendidikan di suatu jenjang pendidikan formal. Termasuk juga yang tamat/belum tamat taman kanak-kanak tetapi tidak melanjutkan ke sekolah dasar.
2. Masih bersekolah adalah mereka yang terdaftar dan aktif mengikuti pendidikan formal dan nonformal (Paket A, B, atau C), baik pendidikan dasar, menengah maupun pendidikan tinggi. Bagi mahasiswa yang sedang cuti dianggap masih bersekolah.
3. Tidak bersekolah lagi adalah mereka yang pernah terdaftar dan aktif mengikuti pendidikan di suatu jenjang pendidikan formal dan nonformal (Paket A, B, atau C), tetapi pada saat pencacahan tidak lagi terdaftar dan tidak aktif mengikuti pendidikan.
4. Tamat sekolah adalah menyelesaikan pelajaran yang ditandai dengan lulus ujian akhir pada kelas atau tingkat terakhir suatu jenjang pendidikan di sekolah negeri maupun swasta dengan mendapatkan tanda tamat belajar/ijazah. Seseorang yang belum mengikuti pelajaran pada kelas tertinggi tetapi telah mengikuti ujian akhir dan lulus dianggap tamat sekolah.

TECHNICAL NOTES

1. *Not/never attending school is someone who has never attended or never been registered in a formal education, such as primary, secondary, and tertiary education. Those who just completed kindergarten are considered as never attended school.*
2. *Attending school is someone who is currently attending primary, secondary, or tertiary education, including package A, package B, or package C. College student who postpones his/her study is considered as attending school.*
3. *Not attending school anymore is someone who had enrolled and participated in formal and non-formal education in the past including package A, package B, or package C, but currently does not attend school.*
4. *Completed particular level of education is someone who has completed particular level of education in private or public school and accepting graduation certificate. Someone who has never attended the highest grade but passed the final exam is considered as completed particular level of education.*

5. Dapat membaca dan menulis artinya dapat membaca dan menulis kata-kata/kalimat sederhana dengan suatu aksara tertentu.
 6. Jalur Pendidikan di Indonesia terdiri atas 1) pendidikan formal, 2) pendidikan nonformal, dan 3) pendidikan informal yang ketiganya dapat saling melengkapi dan memperkaya (Undang-Undang No. 20 Tahun 2013 tentang Sistem Pendidikan Nasional).
 7. Jenjang Pendidikan Formal terdiri atas pendidikan dasar, pendidikan menengah, dan pendidikan tinggi. Jenis pendidikan yang diajarkan mencakup pendidikan umum, kejuruan, akademik, profesi, vokasi, keagamaan, dan khusus.
 - a. Pendidikan Dasar berbentuk Sekolah Dasar (SD) dan Madrasah Ibtidaiyah (MI) atau bentuk lain yang sederajat serta Sekolah Menengah Pertama (SMP) dan Madrasah Tsanawiyah (MTs), atau bentuk lain yang sederajat.
 - b. Pendidikan Menengah berbentuk Sekolah Menengah Atas (SMA), Madrasah Aliyah (MA), Sekolah Menengah Kejuruan (SMK), dan Madrasah Aliyah Kejuruan (MAK), atau bentuk lain yang sederajat.
 - c. Pendidikan Tinggi merupakan jenjang pendidikan setelah pendidikan menengah yang mencakup program pendidikan diploma, sarjana, magister, spesialis, dan doktor yang
5. *Able to read and write is the ability to read and write at least a simple sentence in any letter of alphabets.*
 6. *The Education System in Indonesia consists of 1) a formal education, 2) non-formal education, and 3) informal education that all three can be complementary and enriching (Law No. 20 Year 2013 about The National Education System).*
 7. *The Formal Education Level consists of primary education, secondary education, and high education. The kind of education that taught consists of general education, vocational, academic, professional, religious, and specific education.*
 - a. *The Primary Education consists of Elementary School and Islamic Elementary School or other equivalent forms and Junior High School and MTs, or other equivalent forms.*
 - b. *The Secondary Education consists of the senior high school, MA, Vocational School, and Vocational Madrasah Aliyah, or other equivalent forms.*
 - c. *The High Education consists of the education level after the secondary education that consists of diplomas, bachelor, master, specialist, and doctoral degrees that are held by the college. The colleges can be academy, polytechnic, high school, institute, or university.*

diselenggarakan oleh perguruan tinggi. Perguruan tinggi dapat berbentuk akademi, politeknik, sekolah tinggi, institut, atau universitas.

8. Rumah Sakit adalah tempat pemeriksaan dan perawatan kesehatan, biasanya berada di bawah pengawasan dokter/tenaga medis, yang melayani penderita yang sakit untuk berobat rawat jalan atau rawat inap.
 9. Rumah Sakit Bersalin adalah rumah sakit khusus untuk persalinan, dilengkapi pelayanan spesialis pemeriksaan kehamilan, persalinan, rawat inap dan rawat jalan ibu dan anak yang berada di bawah pengawasan dokter spesialis kandungan.
 10. Rumah Bersalin adalah sarana pelayanan kesehatan dengan izin sebagai rumah bersalin, dilengkapi pelayanan pemeriksaan kehamilan, persalinan serta pemeriksaan ibu dan anak yang berada di bawah pengawasan bidan senior.
 11. Poliklinik adalah sarana kesehatan yang dipakai untuk pelayanan berobat jalan, biasanya berada di bawah pengawasan dokter/tenaga medis.
 12. Puskesmas (Pusat Kesehatan Masyarakat) adalah unit pelaksana teknis dinas kesehatan Kota/kota yang mempunyai fungsi utama sebagai penyelenggara pelayanan kesehatan tingkat
8. *Hospital is a place for health check, usually controlled/supervised by doctors/medical personnel to serve the ill patients to get outpatient or inpatient treatment services.*
 9. *Maternity Hospital is a specialized hospital for childbirth, has specialist inspection service to pregnancy, childbirth, hospitalization and outpatient for mothers and children that is under the supervision of an obstetrician.*
 10. *Maternity House is health care facility with a license as a maternity house, equipped with prenatal care, childbirth and examination of mothers and children which is under the supervision of a senior midwife.*
 11. *Polyclinic is a health facility in which to get outpatient services, usually under the control of doctor/medical personnel.*
 12. *Public Health Center is technical implementation unit of Municipality health department that have the primary function as a first-level health care providers. The working area standard of*

pertama. Wilayah kerja puskesmas maksimal adalah satu kecamatan dan untuk dapat menjangkau wilayah kerjanya, puskesmas mempunyai jaringan pelayanan yang meliputi unit Puskesmas Pembantu (Pustu), unit Puskesmas Keliling (Puskel), dan unit bidan desa/komunitas (Peraturan Menteri Kesehatan RI No. 75 Tahun 2014 Tentang Pusat Kesehatan Masyarakat).

13. Apotek adalah suatu tempat tertentu yang digunakan untuk melakukan pekerjaan kefarmasian, dan penyaluran/ penjualan obat atau bahan farmasi dan perbekalan kesehatan lainnya kepada masyarakat yang dikelola oleh tenaga apoteker (Peraturan Menteri Kesehatan RI No. 1332 Tahun 2002 Tentang Perubahan Atas Peraturan Menteri Kesehatan RI No. 922/MENKES/PER/X/1993 Tentang Ketentuan dan Tata Cara Pemberian Izin Apotek).
14. Imunisasi adalah memasukkan kuman atau racun penyakit tertentu yang sudah dilemahkan (vaksin) ke dalam tubuh dengan cara disuntik atau diminum (diteteskan dalam mulut) dengan maksud agar terjadi kekebalan tubuh terhadap penyakit tersebut.
15. Keluhan kesehatan adalah keadaan seseorang yang mengalami gangguan kesehatan atau kejiwaan, baik karena penyakit akut, penyakit kronis,

public health center is one district and to reach their working areas, public health centers have a service network covering subsidiary of public health center, mobile public health center units, and midwife units (Regulation of the Minister of Health of Indonesia Number 75 Year 2014 about Public Health Center).

13. *Pharmacy is a specific place that is used for pharmaceutical jobs, and distribution/sale of drugs/ pharmaceuticals and other medical supplies to people that are administered by trained pharmacist (Regulation of the Minister of Health of Indonesia Number 1332 Year 2002 about the Changes of Regulation of the Minister of Health of Indonesia Number 922/MENKES/PER/X/1993 about Pro-vision and Procedures for Administration of Licensed Pharmacies).*
14. *Immunization is putting enervated microbe of a certain disease into human body by injection or drinking (dropping into mouth) to make the body immune to that disease.*
15. *Health complaint is a condition where a person has health or mental problems because of acute illness, chronically illness, accident, crimes, or others.*

- kecelakaan, kriminal, atau hal lain.
16. Mengobati sendiri adalah upaya oleh anggota rumah tangga/keluarga dengan melakukan pengobatan sendiri tanpa datang ke tempat fasilitas kesehatan atau memanggil dokter/petugas kesehatan ke rumahnya (misal minum obat modern, jamu, kerokan, kompres, kop, pijat) agar sembuh atau menjadi lebih ringan keluhan kesehatannya.
 17. Angka penemuan kasus tuberkulosis adalah jumlah kasus baru tuberkulosis (TB) dan kasus TB yang didiagnosis kambuh yang diobati dalam program penanggulangan TB nasional dan dilaporkan kepada WHO, dibagi dengan perkiraan WHO terhadap jumlah kasus insiden tuberkulosis pada tahun yang sama, dinyatakan sebagai persentase.
 18. Angka keberhasilan pengobatan tuberkulosis smear positive/Basil Tahan Asam (BTA) positif adalah proporsi (dinyatakan sebagai persentase) kasus TB BTA positif yang terdaftar di bawah program pengendalian TB nasional pada tahun tertentu yang dinyatakan berhasil menyelesaikan pengobatan. Dengan atau tanpa bukti bakteriologi keberhasilan ("sembuh" dan "menyelesaikan pengobatan" masing-masing).
 19. Kasus kumulatif AIDS adalah kumulatif kasus AIDS sampai dengan referensi waktu tertentu.
16. *Self treatment is an effort of household members/family to have a health treatment by themselves without visiting health facilities or a doctor/health personnel (for instance, by taking modern medicine, herb medicine, chief with a coin, compress, cupping suction, massage) in order to recover from illness or reduce the health complaint.*
 17. *The case detection rate for all forms of tuberculosis is the number of new and replase tuberculosis cases diagnosed and treated in national tuberculosis control programmes and notified to WHO, divided by WHO's estimate of the number of incident tuberculosis cases for the same year, expressed as a percentage.*
 18. *The treatment success rate for new pulmonary smear-positive tuberculosis cases is the proportion (expressed as a percentage) of new smear-positive tuberculosis cases registered under a national tuberculosis control programme in a given year that succesfully completed treatment. With or without bacteriological evidence of succes ("cured" and "treatment completed" respectively).*
 19. *Cummulative AIDS case is cummulative AIDS cases with reference to a particular time.*

20. BCG (*Bacillus Calmette Guerin*) merupakan vaksinasi untuk mencegah penyakit TBC, diberikan pada bayi baru lahir atau anak, dengan suntikan pada kulit pangkal lengan atas. Bekas suntikan kemudian akan membentuk tonjolan kecil jaringan parut pada kulit lengan atas. Suntikan BCG diberikan kepada anak sebanyak 1 kali.
21. DPT (*Difteri, Pertusis, Tetanus*) merupakan vaksin untuk mencegah penyakit Difteri, Pertusis, dan Tetanus yang diberikan pada bayi berumur 3 bulan ke atas, dengan suntikan pada paha, diulang 1 bulan dan 2 bulan kemudian, sehingga suntikan imunisasi DPT lengkap pada balita berjumlah 3 kali (kadang-kadang selang waktu antar suntikan bisa lebih dari 1 bulan).
22. Luas lantai adalah luas lantai yang ditempati dan digunakan untuk keperluan sehari-hari (sebatas atap).
23. Air leding adalah sumber air yang berasal dari air yang telah melalui proses penjernihan dan penyehatan sebelum dialirkan kepada konsumen melalui instalasi berupa saluran air. Sumber air ini biasanya diusahakan oleh PAM/PDAM/BPAM. Termasuk dalam hal ini air leding yang didapat secara eceran.
20. BCG (*Bacillus Calmette Guerin*) is a vaccine to prevent TBC disease, given to newborns or children, by injection at the base of the skin of the upper arm. Injection site will form little bumps of scar tissue in the skin of the upper arm. BCG injections given to children 1 times.
21. DPT (*Diphtheria, Pertussis, Tetanus*) is a vaccine to prevent the diphtheria, pertussis, and tetanus disease, given to infants aged 3 months and above, with a shot in the thigh, repeated one month and two months later, so that the complete DPT immunization shots at toddler totaling 3 times (sometimes the time interval between injections can be more than 1 month).
22. Floor area is the total area which is occupied and utilized daily.
23. Pipe water is a water source that comes from water that has been through a process of purification and sanitation before distribute to consumers through an instalation of water lines. This water source is usually distributed by PAM/PDAM/BPAM. This include a pipe water that sold at retail.

24. Sumur terlindung adalah air yang berasal dari dalam tanah yang digali dan lingkaran sumur tersebut dilindungi oleh tembok paling sedikit 0,8 meter di atas tanah dan 3 meter ke bawah tanah, serta ada lantai semen sejauh 1 meter dari lingkaran sumur.
 25. Status penguasaan bangunan tempat tinggal milik sendiri adalah jika tempat tinggal tersebut pada waktu pencacahan betul-betul sudah milik kepala rumah tangga atau salah seorang anggota rumah tangga. Rumah yang dibeli secara angsuran melalui kredit bank atau rumah dengan status sewa beli dianggap rumah milik sendiri.
 26. Peristiwa tindak pidana yang dilaporkan ialah setiap peristiwa yang diterima kepolisian dari laporan masyarakat, atau peristiwa dimana pelakunya tertangkap tangan oleh kepolisian.
 27. Jumlah tindak pidana menggambarkan jumlah kasus tindak pidana yang terjadi pada kurun waktu tertentu.
 28. Resiko penduduk terjadi tindak pidana per 100.000 penduduk
 29. Resiko penduduk terjadi tindak pidana per 100.000 penduduk mengindikasikan peluang penduduk berisiko terkena tindak pidana. Biasanya dinyatakan dalam setiap 100.000 penduduk.
 30. Selang waktu terjadi tindak pidana tahun t mengindikasikan
24. *Protected wells is water that comes from the soil were excavated and the circumference of the well was protected by walls at least 0.8 meters above ground and 3 meters underground, and cement floor as far as 1 meter from the well circumference.*
 25. *Own ownership property status is a status of dwelling occupied belongs to the head of household or one of the household member. Houses bought through bank credit or houses with leasing status were also categorized as an own property.*
 26. *Reported crime incidence includes all criminal cases reported and received by police office, and all crimes caught by police.*
 27. *Crime total refers to the number of criminal cases occurring during a given period.*
 28. *Number of criminal cases year t / (Total population year t) \times 100.000*
 29. *Crime rate indicates the probability of population exposed to risk of crime, expressed in every 100,000 people*
 30. *Crime clock indicates the time interval of occurrence between one*

selang waktu terjadinya satu tindak kejahatan dengan kejahatan yang lain.

31. Persentase penyelesaian peristiwa tindak pidana menyatakan persentase penyelesaian tindak pidana oleh polisi. Suatu tindak pidana dinyatakan sebagai kasus yang selesai di tingkat kepolisian, apabila: 1. berkas perkaranya sudah siap untuk diserahkan atau telah diserahkan kepada kejaksaan; 2. dalam hal delik aduan, pengaduannya dicabut dalam tenggang waktu yang telah ditentukan menurut undang-undang; 3. telah diselesaikan oleh kepolisian berdasarkan azas *plichtmatigheid* (kewajiban berdasarkan kewenangan hukum); 4. kasus yang dimaksud tidak termasuk kompetensi kepolisian 5. tersangka meninggal dunia; 6. kasus kadaluwarsa.
32. Bencana Alam adalah peristiwa atau serangkaian peristiwa yang mengancam dan mengganggu kehidupan / penghidupan masyarakat yang disebabkan oleh faktor alam antara lain berupa gempa bumi, tsunami, gunung meletus, banjir, kekeringan, angin topan, dan tanah longsor sehingga mengakibatkan kerugian materi maupun non-materi.
33. Korban meninggal adalah orang yang dilaporkan tewas atau *crime to another crime*.
31. *Crime clearance rate refers to percentage of crime clearance by police. A criminal case is categorized as a cleared case by police, if: All documents are ready to submit or already submitted to justice court; In the case of attense that warrants complaint, the complaint was withdraw within a given period state in the law; he case was cleared by police based on the principle of plichmatigheid (obligation on the basis of law uthority); The case was not the responsibility of police office; The suspect died; The case was out of date.*
32. *Natural Disaster is an event or series of events that threaten and disrupt the lives and livelihoods caused by natural factors such as: earthquake, tsunami, volcanic eruption, flood, flash flood, drought, typhoon/ cyclone, and landslide so it can lead to result in loss of material and non-material.*
33. *Fatality is a person reported killed or death in the wake of a disaster.*

- meninggal dunia akibat bencana.
34. Korban hilang adalah orang yang dilaporkan hilang atau tidak ditemukan atau tidak diketahui keberadaannya setelah terjadi bencana.
 35. Korban luka/sakit adalah orang yang mengalami luka-luka atau sakit, dalam keadaan luka ringan, luka sedang maupun luka parah/berat, baik yang berobat jalan maupun rawat inap.
 36. Rusak Berat adalah kriteria kerusakan yang mengakibatkan bangunan roboh atau sebagian besar komponen struktur rusak.
 37. Rusak sedang adalah kriteria kerusakan yang mengakibatkan sebagian kecil komponen struktur rusak, dan komponen penunjang rusak namun bangunan masih tetap berdiri.
 38. Rusak ringan adalah kriteria kerusakan yang mengakibatkan sebagian komponen struktur retak (struktur masih bisa digunakan) dan bangunan masih tetap berdiri.
 39. Untuk mengukur kemiskinan, BPS menggunakan konsep kemampuan memenuhi kebutuhan dasar (basic needs approach). Dengan pendekatan ini, kemiskinan dipandang sebagai ketidakmampuan dari sisi ekonomi untuk memenuhi kebutuhan dasar makanan dan bukan makanan yang diukur dari sisi pengeluaran. Metode yang digunakan adalah menghitung
 34. *Missing person is a person reported missing or who cannot be located or who cannot be accounted for in the wake of a disaster.*
 35. *Casualty is a person suffering injury or illness, in a state of light injury, moderate injury, or heavy injury, which is undergoing treatment as either an outpatient or inpatient.*
 36. *Severely damaged is the criteria of damage that resulted most buildings collapsed or damaged its structural components.*
 37. *Damaged is the criteria of damage that resulted defective fraction of structural components and supporting components damaged, but the building still stands.*
 38. *Lightly damaged is the criteria of damage that resulted partially cracked structural components, but the structure still can be used and the building still stands.*
 39. *To measure poverty, BPS-Statistics Indonesia has used the concept of basic needs approach. Therefore, poverty is viewed as economic inability to fulfill food and non-food basic needs which are measured by consumption/expenditure. The method used is calculating poverty line, which consists of two components that are Food Poverty Line (FPL) and Non-Food Poverty Line (NFPL). The poverty line was*

Garis Kemiskinan (GK), yang terdiri dari dua komponen yaitu Garis Kemiskinan Makanan (GKM) dan Garis Kemiskinan Non-Makanan (GKNM). Penghitungan Garis Kemiskinan dilakukan secara terpisah untuk daerah perkotaan dan perdesaan.

40. Penduduk miskin adalah penduduk yang memiliki rata-rata pengeluaran per kapita per bulan di bawah Garis Kemiskinan.
 41. Garis Kemiskinan Makanan (GKM) merupakan nilai pengeluaran kebutuhan minimum makanan yang disetarakan dengan 2.100 kkalori per kapita per hari. Garis Kemiskinan Non-Makanan (GKNM) adalah kebutuhan minimum untuk perumahan, sandang, pendidikan, kesehatan, dan kebutuhan dasar lainnya.
 42. Head Count Index (HCI-P0) adalah persentase penduduk miskin yang berada di bawah Garis Kemiskinan (GK).
 43. Indeks Kedalaman Kemiskinan (PovertyGapIndex-P1) merupakan ukuran rata-rata kesenjangan pengeluaran masing-masing penduduk miskin terhadap garis kemiskinan. Semakin tinggi nilai indeks, semakin jauh rata-rata pengeluaran penduduk dari garis kemiskinan.
 44. Indeks Keparahan Kemiskinan (Poverty Severity Index-P2) memberikan gambaran mengenai penyebaran pengeluaran di antara penduduk miskin. Semakin
- calculated separately for urban and rural areas.*
40. *A person whose expenditure per capita per month is below the poverty line is considered to be poor.*
 41. *The Food Poverty Line refers to the daily minimum requirement of 2,100 kcal per capita per day. The Non-Food Poverty Line refers to the minimum requirement for household necessities for clothing, education, health, and other basic individual needs.*
 42. *Head Count Index (HCI-P0) simply measures the percentage of the population that is counted as poor, often denoted by P0.*
 43. *Poverty Gap Index-P1 measures the extent to which individuals fall below the poverty line (the poverty gaps) as a proportion of the poverty line. Higher value of the index shows that the gap between average expenditure of the poor and the poverty line is wider.*
 44. *Poverty Severity Index-P2 describes inequality among the poor. This is simply a weighted sum of poverty gaps (as a proportion of the poverty line), where the weights*

tinggi nilai indeks, semakin tinggi ketimpangan pengeluaran di antara penduduk miskin. dalam laporan tahunan Human Development Report (HDR). IPM dibentuk oleh 3 (tiga) dimensi dasar: Umur panjang dan hidup sehat; pengetahuan; dan standar hidup layak.

are the proportionate poverty gaps themselves. Hence, by squaring the poverty gap index, the measure implicitly puts more weight on observations that fall well below the poverty line. Higher value of the index shows that inequality among the poor is higher.

<https://mojokertokota.bps.go.id>

ULASAN

PENDIDIKAN

Jumlah murid Sekolah Dasar (SD) 11.890 dan Madrasah Ibtidaiyah (MI) 4.526 dengan masing-masing jumlah guru yaitu 701 dan 305. Jumlah murid Sekolah Menengah Pertama (SMP) 8.523 dan Madrasah Tsanawiyah (MTs) 353 dengan masing-masing jumlah guru yaitu 513 dan 57. Jumlah murid Sekolah Menengah Atas (SMA), Sekolah Menengah Kejuruan (SMK) dan Madrasah Aliyah (MA) di bawah Kementerian Pendidikan dan Kementerian Agama berturut-turut sebanyak 4.075, 6.953 dan 909 dengan masing-masing jumlah guru yaitu 262, 357 dan 108.

AGAMA

Berdasarkan data Kementerian Agama Kota Mojokerto, penduduk Kota Mojokerto mayoritas beragama Islam yaitu berjumlah 129.814 orang, diikuti Kristen Protestan 7.386, Hindu 107 Kristen Katolik 1.837, Budha 1.094 dan lainnya 104.

DESCRIPTION

EDUCATION

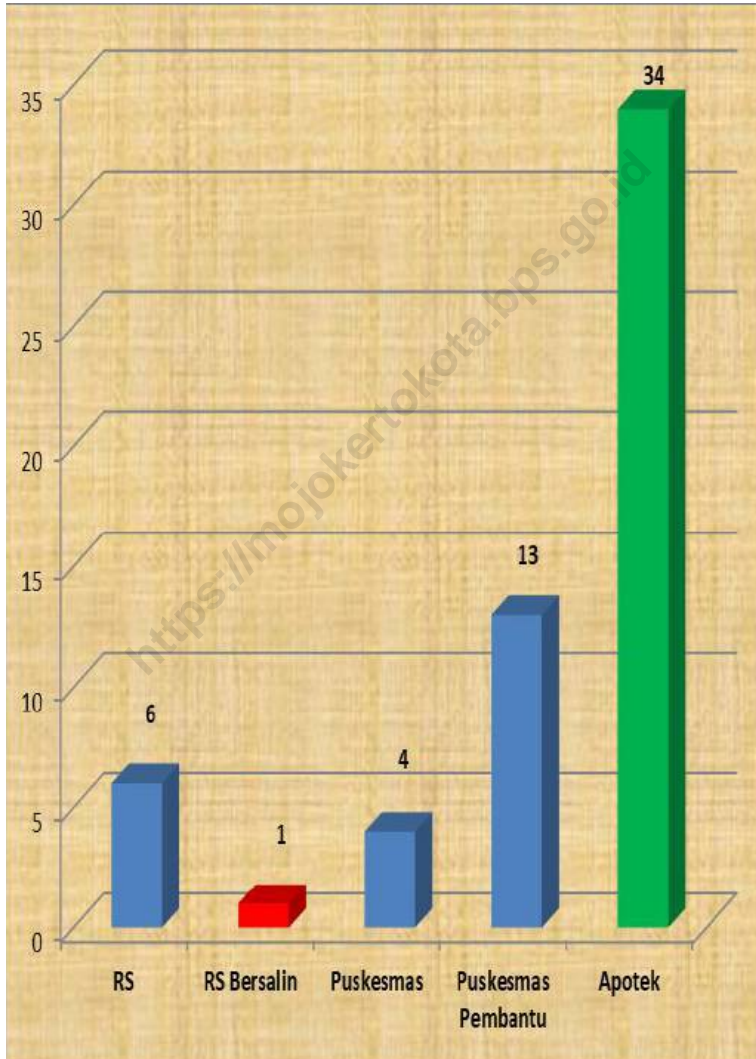
The number of elementary and elementary school students 11.890 and Madrasah Ibtidaiyah 4.526 with each teacher numbering 701 and 305. The number of junior high school (SMP) 8.523 and Madrasah Tsanawiyah (MTs) 353 students with each number of teachers being 513 and 57. The number of senior high school (SMA) students, vocational high schools (SMK) and Madrasah Aliyah (MA) under the Ministry of Education and Culture are respectively 4.075, 6.953 and 909 with each number of teachers being 262, 357 and 108

RELIGION

Religion Based on data from the Ministry of Religion of Mojokerto Municipality, the majority of Mojokerto Municipality residents are Muslim, amounting to 129.814 people followed by Protestant Christians 7.386, Hindus 107, Catholic Christians 1.837, Budha 1.094 and others 104.

Gambar
Figures 4.1

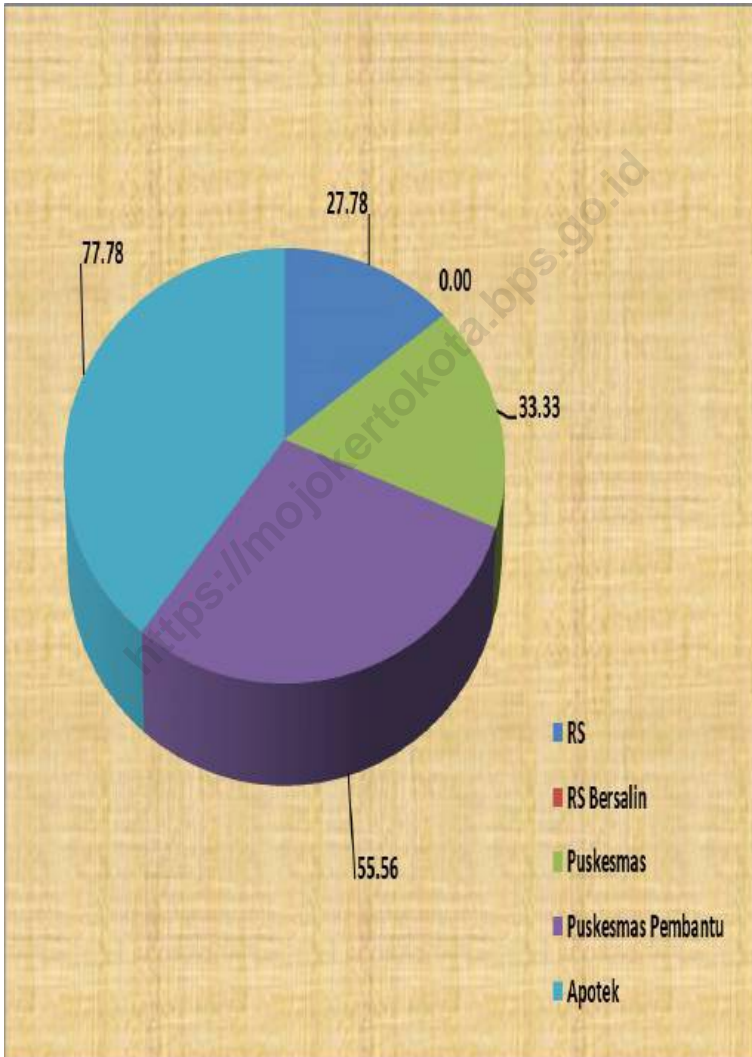
Jumlah Fasilitas Kesehatan di Kota Mojokerto, 2021
Number Health Facilities in Mojokerto Municipality, 2021



Catatan/Note:

Sumber/Source: Dinas Kesehatan Kota Mojokerto/Health Ervice of Mojokerto Municipality

Gambar 4.2 **Persentase Kelurahan memiliki Fasilitas Kesehatan, 2021**
Figures **Percentage of Kelurahan with Health Facilities, 2021**



Catatan/Note:
Sumber/Source: Dinas Kesehatan Kota Mojokerto/Health Ervice of Mojokerto Municipality

4.1 PENDIDIKAN EDUCATION

Tabel 4.1.1 Jumlah Sekolah, Guru, dan Murid Taman Kanak-Kanak (TK) di Bawah Kementerian Pendidikan dan Kebudayaan Menurut Kecamatan di Kota Mojokerto, 2020/2021 dan 2021/2022
Number of Schools, Teachers, and Pupils in Kindergarten Under The Ministry of Education and Culture by Subdistrict in Mojokerto Municipality, 2020/2021 and 2021/2022

Kecamatan Subdistrict	Sekolah/Schools					
	Negeri/Public		Swasta/Private		Jumlah/Total	
	2020/2021	2021/2022	2020/2021	2021/2022	2020/2021	2021/2022
(1)	(2)	(3)	(4)	(5)	(6)	(7)
010. PRAJURIT KULON	1	1	23	17	24	18
020. MAGERSARI	1	1	31	24	32	25
021. KRANGGAN	-	-	-	-	-	-
Kota Mojokerto	2	2	54	41	56	43

Lanjutan Tabel/*Continued Table 4.1.1*

Kecamatan Subdistrict	Guru ¹ /Teachers ¹					
	Negeri/Public		Swasta/Private		Jumlah/Total	
	2020/2021	2021/2022	2020/2021	2021/2022	2020/2021	2021/2022
(1)	(8)	(9)	(10)	(11)	(12)	(13)
010. PRAJURIT KULON	9	7	139	79	148	86
020. MAGERSARI	13	8	211	130	224	138
021. KRANGGAN	-	-	-	-	-	-
Kota Mojokerto	22	15	350	209	372	224

Lanjutan Tabel/*Continued Table* 4.1.1

Kecamatan Subdistrict	Murid/Pupils					
	Negeri/Public		Swasta/Private		Jumlah/Total	
	2020/2021	2021/2022	2020/2021	2021/2022	2020/2021	2021/2022
(1)	(14)	(15)	(16)	(17)	(18)	(19)
010. PRAJURIT KULON	101	93	1.311	847	1.412	940
020. MAGERSARI	115	107	2.052	1.389	2.167	1.496
021. KRANGGAN	-	-	-	-	-	-
Kota Mojokerto	216	200	3.363	2.236	3.579	2.436

Catatan/Note: ¹ Jumlah guru termasuk kepala sekolah dan guru/*The total of teachers including headmaster and teacher*

Sumber/Source: Kementerian Pendidikan dan Kebudayaan, Data Semester Ganjil/*Ministry of Educations and Culture, Odd semester report data*

Tabel
Table 4.1.2

Jumlah Sekolah, Guru, dan Murid Raudatul Athfal (RA) di Bawah Kementerian Agama Menurut Kecamatan di Kota Mojokerto, 2020/2021 dan 2021/2022
Number of Schools, Teachers, and Pupils in Raudatul Athfal (RA) Under The Ministry of Religious Affairs by Subdistrict in Mojokerto Municipality, 2020/2021 and 2021/2022

Kecamatan Subdistrict	Sekolah/Schools		Guru/Teachers		Murid/Pupils	
	2020/2021	2021/2022	2020/2021	2021/2022	2020/2021	2021/2022
(1)	(2)	(3)	(4)	(5)	(6)	(7)
010. PRAJURIT KULON	3	2	15	10	203	107
020. MAGERSARI	3	3	13	19	109	101
021. KRANGGAN	1	2	5	12	70	156
Kota Mojokerto	7	7	33	41	382	364

Catatan/Note: Seluruh Raudatul Athfal (RA) berstatus swasta/All Raudatul Athfal (RA) are private

Sumber/Source: Kementerian Agama, Data Semester Ganjil/Ministry of Religious Affairs, Odd semester report data

Tabel
Table 4.1.3

**Jumlah Sekolah, Guru, dan Murid Sekolah Dasar (SD)
di Bawah Kementerian Pendidikan dan Kebudayaan
Menurut Kecamatan di Kota Mojokerto, 2020/2021 dan
2021/2022**
*Number of Schools, Teachers, and Pupils in Primary Schools
Under The Ministry of Education and Culture by Subdistrict
in Mojokerto Municipality, 2020/2021 and 2021/2022*

Kecamatan Subdistrict	Sekolah/Schools					
	Negeri/Public		Swasta/Private		Jumlah/Total	
	2020/2021	2021/2022	2020/2021	2021/2022	2020/2021	2021/2022
(1)	(2)	(3)	(4)	(5)	(6)	(7)
010. PRAJURIT KULON	14	12	1	2	15	14
020. MAGERSARI	23	22	3	3	26	25
021. KRANGGAN	15	-	6	-	21	-
Kota Mojokerto	52	34	10	5	62	39

Lanjutan Tabel/*Continued Table* 4.1.3

Kecamatan Subdistrict	Guru ¹ /Teachers ¹					
	Negeri/Public		Swasta/Private		Jumlah/Total	
	2020/2021	2021/2022	2020/2021	2021/2022	2020/2021	2021/2022
(1)	(8)	(9)	(10)	(11)	(12)	(13)
010. PRAJURIT KULON	156	143	17	23	173	166
020. MAGERSARI	262	241	67	62	329	303
021. KRANGGAN	...	-	...	-	...	-
Kota Mojokerto	418	384	84	85	502	469

Lanjutan Tabel/*Continued Table 4.1.3*

Kecamatan Subdistrict	Murid/Pupils					
	Negeri/Public		Swasta/Private		Jumlah/Total	
	2020/2021	2021/2022	2020/2021	2021/2022	2020/2021	2021/2022
(1)	(14)	(15)	(16)	(17)	(18)	(19)
010. PRAJURIT KULON	2.323	2 188	383	532	2.706	2 720
020. MAGERSARI	4.367	4 138	916	903	5.283	5 041
021. KRANGGAN	...	-	...	-	...	-
Kota Mojokerto	6.690	6 326	1.299	1 435	7.989	7 761

Catatan/Note: ¹ Jumlah guru termasuk kepala sekolah dan guru/The total of teachers including headmaster and teacher

Sumber/Source: Kementerian Pendidikan dan Kebudayaan, Sistem Data Pokok Pendidikan, data semester ganjil/Ministry of Educations and Culture, Basic Education Data System, odd semester report data

Tabel 4.1.4 **Jumlah Sekolah, Guru, dan Murid Sekolah Dasar (SD) Menurut Kecamatan di Kota Mojokerto, 2021**
Table 4.1.4 **Number of Schools, Teachers, and Pupils in Elementary School (SD) by Subdistrict in Mojokerto Municipality, 2021**

Kelurahan Subdistrict	Sekolah/ Schools	Guru/ Teachers	Murid/Pupils	Rasio Murid-Guru Pupil-Teacher Ratio
(1)	(2)	(3)	(4)	(5)
Kecamatan Prajurit Kulon	14	151	2.706	1 : 18
Surodinawan	2	16	257	1 : 16
Prajurit Kulon	3	24	498	1 : 21
Blooto	3	39	806	1 : 21
Mentikan	3	40	552	1 : 14
Kauman	1	16	238	1 : 15
Pulorejo	2	16	355	1 : 22
Kecamatan Magersari	25	275	5.021	1 : 18
Gunung Gedangan	2	18	341	1 : 19
Kedundung	4	54	866	1 : 16
Balongsari	6	65	1.099	1 : 17
Gedongan	4	47	1.023	1 : 22
Magersari	2	18	361	1 : 20
Wates	7	73	1.331	1 : 18
Kecamatan Kranggan	20	275	4.163	1 : 15
Kraggan	6	57	1.012	1 : 18
Meri	3	68	1.052	1 : 15
Jagalan	1	8	132	1 : 17
Miji	5	49	890	1 : 18
Sentanan	1	8	115	1 : 14
Purwotengah	4	85	962	1 : 11
Kota Mojokerto	59	701	11.890	1 : 17

Catatan/Note:

Sumber/Source: Dinas Pendidikan/Educational Authority

Tabel
Table 4.1.5**Jumlah Sekolah, Peserta Ebtanas, Murid Lulus dan Murid Baru SD dan MI Negeri dan Swasta, 2020/2021**
Number of Schools, Ebtanas Participants, Graduates and New Students of Public and Private SD and MI, 2020/2021

Kelurahan Subdistrict	Sekolah/ Schools	Peserta Ebtanas Ending Examination Participant			Murid Lulus Permit Pupils	Murid Baru New Pupils
		Laki-laki Male	Perempuan Female	Jumlah Total		
(1)	(2)	(3)	(4)	(5)	(6)	(7)
Kecamatan Prajurit Kulon	14	151	2.706	1 : 18	694	656
Surodinawan	2	16	257	1 : 16	192	92
Prajurit Kulon	3	24	498	1 : 21	105	84
Blooto	3	39	806	1 : 21	108	66
Mentikan	3	40	552	1 : 14	72	83
Kauman	1	16	238	1 : 15	82	40
Pulorejo	2	16	355	1 : 22	135	291
Kecamatan Magersari	25	275	5.021	1 : 18	1.005	750
Gunung Gedangan	2	18	341	1 : 19	92	67
Kedundung	4	54	866	1 : 16	236	155
Balongsari	6	65	1.099	1 : 17	226	195
Gedongan	4	47	1.023	1 : 22	121	83
Magersari	2	18	361	1 : 20	77	55
Wates	7	73	1.331	1 : 18	253	195
Kecamatan Kranggan	20	275	4.163	1 : 15	966	635
Kraggan	6	57	1.012	1 : 18	373	179
Meri	3	68	1.052	1 : 15	198	84
Jagalan	1	8	132	1 : 17	21	74
Miji	5	49	890	1 : 18	192	155
Sentanan	1	8	115	1 : 14	24	28
Purwotengah	4	85	962	1 : 11	158	115
Kota Mojokerto	59	701	11.890	1 : 17	2.665	2.041

Catatan/Note:

Sumber/Source: Dinas Pendidikan/Educational Authority

Tabel
Table **4.1.6** **Jumlah Sekolah, Guru, dan Murid Madrasah Ibtidaiyah (MI) di Bawah Kementerian Agama Menurut Kecamatan di Kota Mojokerto, 2019/2020 dan 2020/2021**
Number of Schools, Teachers, and Pupils in Madrasah Ibtidaiyah (MI) Under The Ministry of Religious Affairs by Subdistrict in Mojokerto Municipality, 2019/2020 and 2020/2021

Kecamatan Subdistrict	Sekolah/Schools					
	Negeri/Public		Swasta/Private		Jumlah/Total	
	2020/2021	2021/2022	2020/2021	2021/2022	2020/2021	2021/2022
(1)	(2)	(3)	(4)	(5)	(6)	(7)
010. PRAJURIT KULON	-	-	3	3	3	3
020. MAGERSARI	-	-	4	4	4	4
021. KRANGGAN	-	-	2	2	2	2
Kota Mojokerto	-	-	9	9	9	9

Lanjutan Tabel/*Continued Table 4.1.6*

Kecamatan Subdistrict	Guru/Teachers					
	Negeri/Public		Swasta/Private		Jumlah/Total	
	2020/2021	2021/2022	2020/2021	2021/2022	2020/2021	2021/2022
(1)	(8)	(9)	(10)	(11)	(12)	(13)
010. PRAJURIT KULON	-	-	111	140	111	140
020. MAGERSARI	-	-	74	84	74	84
021. KRANGGAN	-	-	70	81	70	81
Kota Mojokerto	-	-	255	305	255	305

Lanjutan Tabel/*Continued Table 4.1.6*

Kecamatan Subdistrict	Murid/Pupils					
	Negeri/Public		Swasta/Private		Jumlah/Total	
	2020/2021	2021/2022	2020/2021	2021/2022	2020/2021	2021/2022
(1)	(14)	(15)	(16)	(17)	(18)	(19)
010. PRAJURIT KULON	-	-	2 060	2 020	2 060	2 020
020. MAGERSARI	-	-	954	859	954	859
021. KRANGGAN	-	-	1 577	1 647	1 577	1 647
Kota Mojokerto	-	-	4 591	4 526	4 591	4 526

Catatan/Note:

Sumber/Source: Kementerian Agama, EMIS, Data Semester Ganjil/Ministry of Religious Affairs, EMIS, Odd semester report data

Tabel
Table 4.1.7

Jumlah Sekolah, Guru, dan Murid Sekolah Menengah Pertama (SMP) di Bawah Kementerian Pendidikan dan Kebudayaan Menurut Kecamatan di Kota Mojokerto, 2020/2021 dan 2021/2022
Number of Schools, Teachers, and Pupils in Lower Secondary Schools Under The Ministry of Education and Culture by Subdistrict in Mojokerto Municipality, 2020/2021 and 2021/2022

Kecamatan Subdistrict	Sekolah/Schools					
	Negeri/Public		Swasta/Private		Jumlah/Total	
	2020/2021	2021/2022	2020/2021	2021/2022	2020/2021	2021/2022
(1)	(2)	(3)	(4)	(5)	(6)	(7)
010. PRAJURIT KULON	2	2	2	2	4	4
020. MAGERSARI	2	2	3	3	5	5
021. KRANGGAN	5	-	5	-	10	-
Kota Mojokerto	9	4	10	5	19	9

Lanjutan Tabel/Continued Table 4.1.7

Kecamatan Subdistrict	Guru ¹ /Teachers ¹					
	Negeri/Public		Swasta/Private		Jumlah/Total	
	2020/2021	2021/2022	2020/2021	2021/2022	2020/2021	2021/2022
(1)	(8)	(9)	(10)	(11)	(12)	(13)
010. PRAJURIT KULON	83	75	47	44	130	119
020. MAGERSARI	94	91	34	32	128	123
021. KRANGGAN	...	-	...	-	...	-
Kota Mojokerto	177	166	81	76	258	242

Lanjutan Tabel/*Continued Table 4.1.7*

Kecamatan Subdistrict	Murid/Pupils					
	Negeri/Public		Swasta/Private		Jumlah/Total	
	2020/2021	2021/2022	2020/2021	2021/2022	2020/2021	2021/2022
(1)	(14)	(15)	(16)	(17)	(18)	(19)
010. PRAJURIT KULON	1.363	1 415	508	497	1.871	1 912
020. MAGERSARI	1.563	1 589	331	322	1.894	1 911
021. KRANGGAN	...	-	...	-	...	-
Kota Mojokerto	2.926	3 004	839	819	3.765	3 823

Catatan/Note: ¹ Jumlah guru termasuk kepala sekolah dan guru/*The total of teachers including headmaster and teacher*

Sumber/Source: Kementerian Pendidikan dan Kebudayaan, Sistem Data Pokok Pendidikan, data semester ganjil/*Ministry of Educations and Culture, Basic Education Data System, odd semester report data*

Tabel 4.1.8 Jumlah Sekolah, Guru, dan Murid Sekolah Menengah Pertama (SMP) Menurut Kecamatan di Kota Mojokerto, 2021
Number of Schools, Teachers, and Pupils in Junior High Schools by Subdistrict in Mojokerto Municipality, 2021

Kelurahan Subdistrict	Sekolah/ Schools	Guru/ Teachers	Murid/Pupils	Rasio Murid-Guru Pupil-Teacher Ratio
(1)	(2)	(3)	(4)	(5)
Kecamatan Prajurit Kulon	4	115	1889	1 : 16
Surodinawan	1	9	56	1 : 6
Prajurit Kulon	1	37	734	1 : 20
Blooto	-	-	-	-
Mentikan	1	33	420	1 : 13
Kauman	-	-	-	-
Pulorejo	1	36	679	1 : 19
Kecamatan Magersari	4	106	1853	1 : 17
Gunung Gedangan	-	-	-	-
Kedundung	1	8	99	1 : 12
Balongsari	1	54	990	1 : 18
Gedongan	-	-	-	-
Magersari	-	-	-	-
Wates	2	44	764	1 : 17
Kecamatan Kranggan	10	292	4.781	1 : 16
Kranggan	2	82	1.399	1 : 17
Meri	2	69	1.094	1 : 15
Jagalan	1	8	63	1 : 7
Miji	-	-	-	-
Sentanan	2	31	6.05	1 : 19
Purwotengah	3	102	1.620	1 : 16
Kota Mojokerto	18	513	8.523	1 : 16

Catatan/Note:

Sumber/Source: Dinas Pendidikan/Educational Authority

Tabel
Table 4.1.9**Jumlah Sekolah, Peserta Ebtanas, Murid Lulus dan Murid Baru SD dan MI Negeri dan Swasta, 2020/2021**
Number of Schools, Ebtanas Participants, Graduates and New Students of Public and Private SD and MI, 2020/2021

Kelurahan Subdistrict	Sekolah/ Schools	Peserta Ebtanas Ending Examination Participant			Murid Lulus Permit Pupils	Murid Baru New Pupils
		Laki-laki Male	Perempuan Female	Jumlah Total		
(1)	(2)	(3)	(4)	(5)	(6)	(7)
Kecamatan Prajurit Kulon	4	349	282	651	651	615
Surodinawan	1	32	21	53	53	37
Prajurit Kulon	1	104	85	209	209	225
Blooto	-	-	-	-	-	-
Mentikan	1	99	72	171	171	129
Kauman	-	-	-	-	-	-
Pulorejo	1	114	104	218	218	224
Kecamatan Magersari	5	250	306	557	557	603
Gunung Gedangan	-	-	-	-	-	-
Kedundung	2	21	22	44	44	47
Balongsari	1	132	154	286	286	321
Gedongan	-	-	-	-	-	-
Magersari	-	-	-	-	-	-
Wates	2	97	130	227	227	235
Kecamatan Kranggan	9	775	711	1.805	1.486	1.500
Kraggan	2	232	202	753	434	445
Meri	2	169	176	345	345	361
Jagalan	1	1	8	9	9	33
Miji	-	-	-	-	-	-
Sentanan	2	99	104	203	203	207
Purwotengah	2	274	221	495	495	454
Kota Mojokerto	18	1.374	1.299	3.013	2.694	2.718

Catatan/Note:

Sumber/Source: Dinas Pendidikan/Educational Authority

Tabel
Table 4.1.10

Jumlah Sekolah, Guru, dan Murid Madrasah Tsanawiyah (MTs) di Bawah Kementerian Agama Menurut Kecamatan di Kota Mojokerto, 2019/2020 dan 2020/2021
Number of Schools, Teachers, and Pupils in Madrasah Tsanawiyah (MTs) Under The Ministry of Religious Affairs by Subdistrict in Mojokerto Municipality, 2019/2020 and 2020/2021

Kecamatan Subdistrict	Sekolah/Schools					
	Negeri/Public		Swasta/Private		Jumlah/Total	
	2020/2021	2021/2022	2020/2021	2021/2022	2020/2021	2021/2022
(1)	(2)	(3)	(4)	(5)	(6)	(7)
010. PRAJURIT KULON	-	-	1	1	1	1
020. MAGERSARI	-	-	2	2	2	2
021. KRANGGAN	-	-	1	1	1	1
Kota Mojokerto	-	-	4	4	4	4

Lanjutan Tabel/*Continued Table* 4.1.10

Kecamatan Subdistrict	Guru/Teachers					
	Negeri/Public		Swasta/Private		Jumlah/Total	
	2020/2021	2021/2022	2020/2021	2021/2022	2020/2021	2021/2022
(1)	(8)	(9)	(10)	(11)	(12)	(13)
010. PRAJURIT KULON	-	-	11	14	11	14
020. MAGERSARI	-	-	20	33	20	33
021. KRANGGAN	-	-	8	10	8	10
Kota Mojokerto	-	-	39	57	39	57

Lanjutan Tabel/*Continued Table 4.1.10*

Kecamatan Subdistrict	Murid/Pupils					
	Negeri/Public		Swasta/Private		Jumlah/Total	
	2020/2021	2021/2022	2020/2021	2021/2022	2020/2021	2021/2022
(1)	(14)	(15)	(16)	(17)	(18)	(19)
010. PRAJURIT KULON	-	-	129	119	129	119
020. MAGERSARI	-	-	217	217	217	217
021. KRANGGAN	-	-	2	17	2	17
Kota Mojokerto	-	-	348	353	348	353

Catatan/Note:

Sumber/Source: Kementerian Agama, EMIS, Data Semester Ganjil/Ministry of Religious Affairs, EMIS, Odd semester report data

Tabel
Table 4.1.11

Jumlah Sekolah, Guru, dan Murid Sekolah Menengah Atas (SMA) di Bawah Kementerian Pendidikan dan Kebudayaan Menurut Kecamatan di Kota Mojokerto, 2020/2021 dan 2021/2022
Number of Schools, Teachers, and Pupils in Upper Secondary Schools Under The Ministry of Education and Culture by Subdistrict in Mojokerto Municipality, 2020/2021 and 2021/2022

Kecamatan Subdistrict	Sekolah/Schools					
	Negeri/Public		Swasta/Private		Jumlah/Total	
	2020/2021	2021/2022	2020/2021	2021/2022	2020/2021	2021/2022
(1)	(2)	(3)	(4)	(5)	(6)	(7)
010. PRAJURIT KULON	1	1	1	3	2	4
020. MAGERSARI	2	2	2	5	4	7
021. KRANGGAN	-	-	-	-	-	-
Kota Mojokerto	3	3	3	8	6	11

Lanjutan Tabel/*Continued Table* 4.1.11

Kecamatan Subdistrict	Guru ¹ /Teachers ¹					
	Negeri/Public		Swasta/Private		Jumlah/Total	
	2020/2021	2021/2022	2020/2021	2021/2022	2020/2021	2021/2022
(1)	(8)	(9)	(10)	(11)	(12)	(13)
010. PRAJURIT KULON	50	49	40	31	90	80
020. MAGERSARI	102	119	67	63	169	182
021. KRANGGAN	-	-	-	-	-	-
Kota Mojokerto	152	168	107	94	259	262

Lanjutan Tabel/*Continued Table* 4.1.11

Kecamatan Subdistrict	Murid/Pupils					
	Negeri/Public		Swasta/Private		Jumlah/Total	
	2020/2021	2021/2022	2020/2021	2021/2022	2020/2021	2021/2022
(1)	(14)	(15)	(16)	(17)	(18)	(19)
010. PRAJURIT KULON	925	923	240	231	1 165	1 154
020. MAGERSARI	2 017	2 144	926	777	2 943	2 921
021. KRANGGAN	-	-	-	-	-	-
Kota Mojokerto	2 942	3 067	1 166	1 008	4 108	4 075

Catatan/Note: ¹ Jumlah guru termasuk kepala sekolah dan guru/*The total of teachers including headmaster and teacher*
 Sumber/Source: Kementerian Pendidikan dan Kebudayaan, Sistem Data Pokok Pendidikan, data semester ganjil/*Ministry of Educations and Culture, Basic Education Data System, odd semester report data*

Tabel
Table 4.1.12

Jumlah Sekolah, Guru, dan Murid Sekolah Menengah Kejuruan (SMK) di Bawah Kementerian Pendidikan dan Kebudayaan Menurut Kecamatan di Kota Mojokerto, 2020/2021 dan 2021/2022
Number of Schools, Teachers, and Pupils in Vocational High Schools Under The Ministry of Education and Culture by Subdistrict in Mojokerto Municipality, 2020/2021 and 2021/2022

Kecamatan Subdistrict	Sekolah/Schools					
	Negeri/Public		Swasta/Private		Jumlah/Total	
	2020/2021	2021/2022	2020/2021	2021/2022	2020/2021	2021/2022
(1)	(2)	(3)	(4)	(5)	(6)	(7)
010. PRAJURIT KULON	1	1	4	4	5	5
020. MAGERSARI	1	1	5	5	6	6
021. KRANGGAN	-	-	-	-	-	-
Kota Mojokerto	2	2	9	9	11	11

Lanjutan Tabel/*Continued Table* 4.1.12

Kecamatan Subdistrict	Guru ¹ /Teachers ¹					
	Negeri/Public		Swasta/Private		Jumlah/Total	
	2020/2021	2021/2022	2020/2021	2021/2022	2020/2021	2021/2022
(1)	(8)	(9)	(10)	(11)	(12)	(13)
010. PRAJURIT KULON	56	61	70	70	126	131
020. MAGERSARI	83	87	147	139	230	226
021. KRANGGAN	-	-	-	-	-	-
Kota Mojokerto	139	148	217	209	356	357

Lanjutan Tabel/*Continued Table* 4.1.12

Kecamatan Subdistrict	Murid/Pupils					
	Negeri/Public		Swasta/Private		Jumlah/Total	
	2020/2021	2021/2022	2020/2021	2021/2022	2020/2021	2021/2022
(1)	(14)	(15)	(16)	(17)	(18)	(19)
010. PRAJURIT KULON	1 187	1 189	1 211	1 123	2 398	2 312
020. MAGERSARI	1 483	1 503	2 891	3 138	4 374	4 641
021. KRANGGAN	-	-	-	-	-	-
Kota Mojokerto	2 670	2 692	4 102	4 261	6 772	6 953

Catatan/*Note*: ¹ Guru yang mengajar di 2 sekolah atau lebih dihitung di masing-masing sekolah. Jumlah guru termasuk kepala sekolah dan guru/*The teacher who taught in two schools or more counted in every school. The total of teachers including headmaster and teacher*

Sumber/*Source*: Kementerian Pendidikan dan Kebudayaan, Sistem Data Pokok Pendidikan, data semester ganjil/*Ministry of Educations and Culture, Basic Education Data System, odd semester report data*

Tabel 4.1.13
Table

Jumlah Sekolah, Guru, dan Murid Madrasah Aliyah (MA) di Bawah Kementerian Agama Menurut Kecamatan di Kota Mojokerto, 2020/2021 dan 2021/2022
Number of Schools, Teachers, and Pupils in Madrasah Aliyah (MA) Under the Ministry of Religious Affairs by Subdistrict in Mojokerto Municipality, 2020/2021 dan 2021/2022

Kecamatan Subdistrict	Sekolah/Schools					
	Negeri/Public		Swasta/Private		Jumlah/Total	
	2020/2021	2021/2022	2020/2021	2021/2022	2020/2021	2021/2022
(1)	(2)	(3)	(4)	(5)	(6)	(7)
010. PRAJURIT KULON	1	1	1	1	2	2
020. MAGERSARI	-	-	1	1	1	1
021. KRANGGAN	-	-	-	1	-	1
Kota Mojokerto	1	1	2	3	3	4

Lanjutan Tabel/*Continued Table 4.1.13*

Kecamatan Subdistrict	Guru/Teachers					
	Negeri/Public		Swasta/Private		Jumlah/Total	
	2020/2021	2021/2022	2020/2021	2021/2022	2020/2021	2021/2022
(1)	(8)	(9)	(10)	(11)	(12)	(13)
010. PRAJURIT KULON	55	69	6	10	61	79
020. MAGERSARI	-	-	5	16	5	16
021. KRANGGAN	-	-	-	13	-	13
Kota Mojokerto	55	69	11	39	66	108

Lanjutan Tabel/*Continued Table* 4.1.13

Kecamatan Subdistrict	Murid/Pupils					
	Negeri/Public		Swasta/Private		Jumlah/Total	
	2020/2021	2021/2022	2020/2021	2021/2022	2020/2021	2021/2022
(1)	(14)	(15)	(16)	(17)	(18)	(19)
010. PRAJURIT KULON	919	827	3	10	922	837
020. MAGERSARI	-	-	30	72	30	72
021. KRANGGAN	-	-	-	-	-	-
Kota Mojokerto	919	827	33	82	952	909

Catatan/Note: ...

Sumber/Source: Kementerian Agama, EMIS, Data Semester Ganjil/Ministry of Religious Affairs, EMIS, Odd semester report data

Tabel 4.1.14 **Jumlah Desa¹/Kelurahan yang Memiliki Fasilitas Sekolah Menurut Kecamatan dan Tingkat Pendidikan di Kota Mojokerto, 2019–2021**
Number of Villages¹/Kelurahan Having Educational Facilities by Subdistrict and Educational Level in Mojokerto Municipality, 2019–2021

Kecamatan Subdistrict	SD Primary School		
	2019	2020	2021
(1)	(2)	(3)	(4)
010. PRAJURIT KULON	6	6	6
020. MAGERSARI	6	6	6
021. KRANGGAN	6	6	6
Kota Mojokerto	18	18	18

Lanjutan Tabel/*Continued Table* 4.1.14

Kecamatan <i>Subdistrict</i>	SMP <i>Junior High School</i>		
	2019	2020	2021
(1)	(5)	(6)	(7)
010. PRAJURIT KULON	4	4	5
020. MAGERSARI	4	4	4
021. KRANGGAN	5	5	5
Kota Mojokerto	13	13	14

Lanjutan Tabel/*Continued Table* 4.1.14

Kecamatan Subdistrict	SMA Senior High School		
	2019	2020	2021
(1)	(8)	(9)	(10)
010. PRAJURIT KULON	2	2	2
020. MAGERSARI	3	3	3
021. KRANGGAN	4	4	5
Kota Mojokerto	9	9	10

Lanjutan Tabel/*Continued Table* 4.1.14

Kecamatan <i>Subdistrict</i>	SMK <i>Vocational School</i>		
	2019	2020	2021
(1)	(11)	(12)	(13)
010. PRAJURIT KULON	2	2	2
020. MAGERSARI	4	4	3
021. KRANGGAN	2	2	2
Kota Mojokerto	8	8	7

Lanjutan Tabel/*Continued Table 4.1.14*

Kecamatan Subdistrict	Perguruan Tinggi University		
	2019	2020	2021
(1)	(14)	(15)	(16)
010. PRAJURIT KULON	1	1	1
020. MAGERSARI	1	1	-
021. KRANGGAN	1	1	1
Kota Mojokerto	3	3	2

Catatan/Note: ¹ Desa pada tabel ini termasuk Unit Permukiman Transmigrasi (UPT) yang masih dibina oleh kementerian terkait dan nagari di Provinsi Sumatera Barat/Villages in this table include Transmigration Settlement Unit which is still fostered by the relevant ministries and the nagari in the Province of Sumatera Barat

Sumber/Source: BPS, Pendataan Potensi Desa (Podes)/ BPS-Statistics Indonesia, Village Potential Data Collection

Tabel
Table 4.1.15

Angka Partisipasi Murni (APM) dan Angka Partisipasi Kasar (APK) Menurut Jenjang Pendidikan di Kota Mojokerto, 2020 dan 2021
Net Enrollment Rate and Gross Enrollment Ratio by Educational Level in Mojokerto Municipality, 2020 and 2021

Jenjang Pendidikan <i>Educational Level</i>	Angka Partisipasi Murni (APM) <i>Net Enrollment Rate</i>		Angka Partisipasi Kasar (APK) <i>Gross Enrollment Ratio</i>	
	2020	2021	2020	2021
(1)	(2)	(3)	(4)	(5)
SD/MI/Sederajat <i>Primary School</i>	97,95	97,67	101,85	100,93
SMP/MTs/ Sederajat <i>Lower Secondary School</i>	87,38	87,67	91,83	95,43
SMA/SMK/MA/Sederajat <i>Upper Secondary School</i>	80,13	78,92	105,01	103,69

Catatan/Note: ...

Sumber/Source: BPS, Survei Sosial Ekonomi Nasional (Susenas)/BPS-Statistics Indonesia, National Socioeconomic Survey

Tabel 4.1.16 **Persentase Penduduk Berumur 15 Tahun ke Atas yang Melek Huruf Menurut Kelompok Umur di Kota Mojokerto, 2021**
Percentage of Literate People Aged 15 Years and Over by Age Group in Mojokerto Municipality, 2021

Kelompok Umur Age Group	2021
(1)	(2)
15-19	100.00
20-29	100.00
30-39	99.73
40-49	98.93
50-59	97.20
60-69	94.69
70+	93.04

Catatan/Note: ...
 Sumber/Source: BPS, Survei Sosial Ekonomi Nasional (Susenas)/BPS-Statistics Indonesia, National Socioeconomic Survey

4.2 KESEHATAN HEALTH

Tabel 4.2.1 **Jumlah Desa¹/Kelurahan Yang Memiliki Sarana Kesehatan Menurut Kecamatan di Kota Mojokerto, 2019–2021**
Table **Number of Villages¹/Kelurahan Having Health Facilities by Subdistrict in Mojokerto Municipality, 2019–2021**

Kecamatan Subdistrict	Rumah Sakit Hospital		
	2019	2020	2021
(1)	(2)	(3)	(4)
010. PRAJURIT KULON	1	1	1
020. MAGERSARI	3	3	2
021. KRANGGAN	3	3	2
Kota Mojokerto	7	7	5

Lanjutan Tabel/*Continued Table 4.2.1*

Kecamatan <i>Subdistrict</i>	Rumah Sakit Bersalin <i>Maternity Hospital</i>		
	2019	2020	2021
(1)	(5)	(6)	(7)
010. PRAJURIT KULON	-	-	-
020. MAGERSARI	1	1	-
021. KRANGGAN	1	1	-
Kota Mojokerto	2	2	-

Lanjutan Tabel/*Continued Table* 4.2.1

Kecamatan <i>Subdistrict</i>	Poliklinik <i>Polyclinic</i>		
	2019	2020	2021
(1)	(8)	(9)	(10)
010. PRAJURIT KULON	-	1	2
020. MAGERSARI	4	5	5
021. KRANGGAN	4	5	4
Kota Mojokerto	8	11	11

Lanjutan Tabel/*Continued Table 4.2.1*

Kecamatan <i>Subdistrict</i>	Puskesmas <i>Public Health Center</i>		
	2019	2020	2021
(1)	(11)	(12)	(13)
010. PRAJURIT KULON	3	3	2
020. MAGERSARI	3	3	3
021. KRANGGAN	1	1	1
Kota Mojokerto	7	7	6

Lanjutan Tabel/*Continued Table* 4.2.1

Kecamatan <i>Subdistrict</i>	Puskesmas Pembantu <i>Subsidiary of Public Health Center</i>		
	2019	2020	2021
(1)	(14)	(15)	(16)
010. PRAJURIT KULON	4	4	3
020. MAGERSARI	3	3	3
021. KRANGGAN	4	4	4
Kota Mojokerto	11	11	10

Lanjutan Tabel/*Continued Table 4.2.1*

Kecamatan Subdistrict	Apotek Pharmacy		
	2019	2020	2021
(1)	(17)	(18)	(19)
010. PRAJURIT KULON	2	4	2
020. MAGERSARI	6	6	6
021. KRANGGAN	6	6	6
Kota Mojokerto	14	16	14

Catatan/*Note*: ¹ Desa pada tabel ini termasuk Unit Permukiman Transmigrasi (UPT) yang masih dibina oleh kementerian terkait dan nagari di Provinsi Sumatera Barat/*Villages in this table include Transmigration Settlement Unit which is still fostered by the relevant ministries and the nagari in the Province of Sumatera Barat*

Sumber/*Source*: BPS, Pendataan Potensi Desa (Podes)/*BPS-Statistics Indonesia, Village Potential Data Collecting*

Tabel 4.2.2 Jumlah Fasilitas Kesehatan Menurut Kelurahan di Kota Mojokerto, 2021
Number of Health Facilities by Subdistrict in Mojokerto Municipality, 2021

Kelurahan Subdistrict	Rumah Sakit Hospital	Rumah Sakit Bersalin Maternity Hospital
(1)	(2)	(3)
Kecamatan Prajurit Kulon	2	-
Surodinawan	1	-
Prajurit Kulon	1	-
Blooto	-	-
Mentikan	-	-
Kauman	-	-
Pulorejo	-	-
Kecamatan Magersari	2	-
Gunung Gedangan	-	-
Kedundung	1	-
Balongsari	-	-
Gedongan	-	-
Magersari	-	-
Wates	1	-
Kecamatan Kranggan	2	1
Kranggan	2	-
Meri	-	-
Jagalan	-	1
Miji	-	-
Sentanan	-	-
Purwotengah	-	-
Kota Mojokerto	6	1

Lanjutan Tabel/Continued Table 4.2.2

Kelurahan Subdistrict	Puskesmas Public Health Center	Puskesmas Pembantu Subsidiary of Public Health Center
(1)	(4)	(5)
Kecamatan Prajurit Kulon	1	5
Surodinawan	-	1
Prajurit Kulon	-	1
Blooto	-	1
Mentikan	1	1
Kauman	-	-
Pulorejo	-	1
Kecamatan Magersari	3	3
Gunung Gedangan	-	1
Kedundung	1	-
Balongsari	-	1
Gedongan	1	-
Magersari	-	-
Wates	1	1
Kecamatan Kranggan	-	5
Kraggan	-	1
Meri	-	1
Jagalan	-	1
Miji	-	1
Sentanan	-	1
Purwotengah	-	-
Kota Mojokerto	4	13

Catatan/Note:

Sumber/Source: Dinas Kesehatan Kota Mojokerto/Health Service of Mojokerto Municipality

Tabel
Table 4.2.3

Banyak Rumah Sakit Menurut Status Pengelola dan Kapasitas Tempat Tidur di Kota Mojokerto, 2020 dan 2021
Number of Hospital by Managerial Status and Bed Capacity in Mojokerto Municipality, 2020 and 2021

Nama Rumah Sakit <i>Hospital Name</i>	Pengelola <i>Owner</i>	Jumlah Tempat Tidur <i>Bed Capacity</i>	
		2020	2021
(1)	(2)	(3)	(4)
Dr. Wahidin Sudiro Husodo	Pemerintah	237	273
R.S. PTP XXI - XXII Gatoel	BUMN	181	181
R.S. Rekso Waluyo	Swasta	60	72
R.S. Hasanah	Swasta	98	100
R.S. Emma	Swasta	86	100
R.S. Kamar Medika	Swasta	71	56
Jumlah/Total		733	782

Catatan/Note:

Sumber/Source: Dinas Kesehatan Kota Mojokerto/Health Service of Mojokerto Municipality

Tabel 4.2.4 Jumlah Tenaga Kesehatan di Puskesmas Menurut Kelurahan di Kota Mojokerto, 2021
Table *Number of Health Human Resources in Public Health Center by Subdistrict in Mojokerto Municipality, 2021*

Kelurahan Subdistrict	Tenaga Kesehatan Health Human Resources	
	Medis Medical	Paramedis Paramedic
(1)	(2)	(3)
Kecamatan Prajurit Kulon	88	577
Surodinawan	67	481
Prajurit Kulon	6	46
Blooto	-	3
Mentikan	4	36
Kauman	3	2
Pulorejo	8	9
Kecamatan Magersari	113	448
Gunung Gedangan	2	-
Kedundung	31	162
Balongsari	5	30
Gedongan	9	66
Magersari	15	52
Wates	51	138
Kecamatan Kranggan	179	753
Kranggan	115	528
Meri	-	4
Jagalan	52	140
Miji	8	40
Sentanan	-	18
Purwotengah	4	23
Kota Mojokerto	672	2,979

Lanjutan Tabel/*Continued Table* 4.2.4

Kelurahan <i>Subdistrict</i>	Tenaga Kesehatan <i>Health Human Resources</i>	
	Administrasi <i>Administration</i>	Jumlah <i>Total</i>
(1)	(4)	(5)
Kecamatan Prajurit Kulon	371	1,036
Surodinawan	301	849
Prajurit Kulon	29	81
Blooto	-	3
Mentikan	28	68
Kauman	10	15
Pulorejo	3	20
Kecamatan Magersari	339	900
Gunung Gedangan	2	4
Kedundung	107	300
Balongsari	28	63
Gedongan	39	114
Magersari	55	122
Wates	108	297
Kecamatan Kranggan	693	1,625
Kranggan	504	1,147
Meri	5	9
Jagalan	97	289
Miji	37	85
Sentanan	33	51
Purwotengah	17	44
Kota Mojokerto	2,435	6,086

Catatan/*Note*:Sumber/*Source*: Dinas Kesehatan Kota Mojokerto/*Health Service of Mojokerto Municipality*

Tabel 4.2.5 **Jumlah Tenaga Kesehatan di Rumah Sakit Umum Daerah Kota Mojokerto, 2021**
Table 4.2.5 **Number of Health Human Resources in Regional Public Hospital of Mojokerto Municipality, 2021**

Spesialisasi Specialization	2021
(1)	(2)
Administrasi	207
Analisis Medis	31
Dokter Spesialis	46
Dokter Umum	17
Dokter Gigi	4
Apoteker	13
Anestesi	-
Ahli Gizi	12
Asisten Apoteker	24
Sanitarian	7
Fisioterapi	7
Bidan	37
Perawat + Pembantu Perawat	244
Perawat Gigi	4
Radiologi	12
Perekam Medis	11
Elektro Medis	10
Struktural	20
SMAK (Analisis Medis)	-
Refraksi Mata	2
Ortotik Prostotik	1
Terapi Wicara	1
Jumlah/Total	710

Catatan/Note:

Sumber/Source: Dinas Kesehatan Kota Mojokerto/Health Service of Mojokerto Municipality

Tabel
Table 4.2.6

**Jumlah Perempuan Pernah Kawin Berumur 15-49 Tahun
Yang Melahirkan Anak Lahir Hidup (ALH) Menurut
Penolong Proses Kelahiran di Kota Mojokerto, 2021**
*Number of Ever Married Women Aged 15-49 Years Who Give
Birth to Live Born Children (ALH) According to Birth Process
Assistants in Mojokerto Municipality, 2021*

Penolong Proses Kelahiran <i>Helpfull Born Process</i>	2020	2021
(1)	(2)	(3)
Dokter Kandungan	865	877
Dokter Umum	-	-
Bidan	1,238	1,107
Perawat	-	-
Dukun Beranak	-	-
Jumlah/Total	2,103	1,984

Catatan/Note:

Sumber/Source: Dinas Kesehatan Kota Mojokerto/Health Service of Mojokerto Municipality

Tabel 4.2.7 **Jumlah Balita yang Pernah Mendapat Imunisasi Menurut Jenis Imunisasi di Kota Mojokerto, 2021**
Table 4.2.7 **Number of Toddlers Who Ever Received Immunization by Type of Immunization in Mojokerto Municipality, 2021**

Jenis Imunisasi <i>Kind of Immunization</i>	2020	2021
(1)	(2)	(3)
BCG / BCG	1,940	1,845
DPT / DPT	5,780	5,607
Campak / Measles	1,957	1,929
Polio / Polio	7,690	7,427
Hepatitis B / Hepatitis B	2,101	1,921

Catatan/Note:

Sumber/Source: Dinas Kesehatan Kota Mojokerto/Health Service of Mojokerto Municipality

Tabel
Table 4.2.8

Jumlah Industri Farmasi, Pedagang Besar Farmasi dan Apotek di Kota Mojokerto, 2021
Number of Pharmaceutical Industries, Pharmaceutical Distribution Sales and Apothek in by Subdistrict in Mojokerto Municipality, 2021

Kelurahan Subdistrict	Industri Farmasi Pharmaceutical Industries	Pedagang Besar Farmasi Pharmaceutical Distribution Sales	Apotek
(1)	(2)	(3)	(4)
Kecamatan Prajurit Kulon	-	-	6
Surodinawan	-	-	2
Prajurit Kulon	-	-	-
Blooto	-	-	-
Mentikan	-	-	3
Kauman	-	-	-
Pulorejo	-	-	1
Kecamatan Magersari	-	-	11
Gunung Gedangan	-	-	1
Kedundung	-	-	2
Balongsari	-	-	2
Gedongan	-	-	1
Magersari	-	-	2
Wates	-	-	3
Kecamatan Kranggan	-	-	17
Kranggan	-	-	3
Meri	-	-	1
Jagalan	-	-	3
Miji	-	-	4
Sentanan	-	-	2
Purwotengah	-	-	4
Kota Mojokerto	-	-	34

Catatan/Note:

Sumber/Source: Dinas Kesehatan Kota Mojokerto/Health Service of Mojokerto Municipality

Tabel 4.2.9 Jumlah Pasien Yang Terdeteksi Menurut Jenis Penyakit di Kota Mojokerto, 2021
Table *Number of Diagnosed Patient by Kind of Sickness in Mojokerto Municipality, 2021*

Jenis Penyakit <i>Kind of Sickness</i>	2021	
	Jumlah	Persentase
(1)	(2)	(3)
Gastritis	4,896	19.64%
Penyakit Tekanan Darah Tinggi	4,794	19.23%
Covid 19	4,389	17.61%
Pharingitis	1,788	7.17%
Diare (termasuk tersangka kolera)	1,787	7.17%
Infeksi Akut lain Pada Saluran Pernafasan Atas	1,460	5.86%
Pusing	1,137	4.56%
Penyakit Kulit Infeksi	1,019	4.09%
Penyakit Kulit Alergi	747	3.00%
Penyakit Pulpa dan Jaringan Periapikal	666	2.67%
Rheumatoid Arthritis Lain	606	2.43%
Asthma	520	2.09%
Penyakit Rongga Mulut, Kelenjar Ludah, Rahang	411	1.65%
Artritis tidak Spesifik	299	1.20%
Gingivitis dan Penyakit Periodental	126	0.51%
Penyakit Kulit Karena Jamur	118	0.47%
Infeksi Usus yang Lain	104	0.42%
Gangguan Neurotik	59	0.24%
Jumlah/Total	24,926	100.00%

Catatan/Note:

Sumber/Source: Dinas Kesehatan Kota Mojokerto/Health Service of Mojokerto Municipality

Tabel 4.2.10 Jumlah Pelayanan Kesehatan Ibu dan Anak Di Puskesmas Kota Mojokerto, 2019-2021
Number of Mother and Children Health Service in Health Public Centre Mojokerto Municipality, 2019-2021

Pelayanan Kesehatan Health Service	2019	2020	2021
(1)	(2)	(3)	(4)
Bayi	2,027	2,002	2,027
Anak	6,839	6,878	7,201
Ibu Hamil	2,177	2,103	1,983

Catatan/Note:

Sumber/Source: Dinas Kesehatan Kota Mojokerto/Health Service of Mojokerto Municipality

Tabel
Table 4.2.11

Jumlah Peserta KB Baru Menurut Kelurahan di Kota Mojokerto, 2021
Number of New Family Planning Participants by Urban Village in Mojokerto Municipality, 2021

Kelurahan Subdistrict	Jumlah PUS	Peserta KB Baru			
		ID	MOW	MOP	Kondom
(1)	(2)	(3)	(4)	(5)	(6)
Kecamatan Prajurit Kulon	6,725	133	49	-	7
Surodinawan	1,529	26	17	-	1
Prajurit Kulon	1,197	17	4	-	2
Blooto	1,196	37	8	-	1
Mentikan	997	18	6	-	1
Kauman	480	9	6	-	
Pulorejo	1,326	26	8	-	2
Kecamatan Magersari	8,617	167	47	2	52
Gunung Gedangan	1,200	26	4	2	2
Kedundung	2,502	32	11	-	5
Balongsari	1,009	18	5	-	19
Gedongan	368	11	1	-	
Magersari	758	17	9	-	8
Wates	2,780	63	17	-	18
Kecamatan Kranggan	4,493	101	29	-	26
Kraggan	1450	36	15	-	10
Meri	1373	20	7	-	3
Jagalan	315	8		-	4
Miji	930	23	6	-	2
Sentanan	232	8		-	4
Purwotengah	193	6	1	-	3
Kota Mojokerto	19,835	401	125	2	85

Lanjutan Tabel/*Continued Table* 4.2.11

Kelurahan <i>Subdistrict</i>	Peserta KB Baru			
	Implan	Suntik	Pil	Jumlah
(1)	(7)	(8)	(9)	(10)
Kecamatan Prajurit Kulon	47	198	41	475
Surodinawan	4	25	7	80
Prajurit Kulon	7	28	12	70
Blooto	4	34	2	86
Mentikan	13	48	--	86
Kauman	4	20	13	52
Pulorejo	15	43	7	101
Kecamatan Magersari	67	218	74	627
Gunung Gedangan	17	31	4	86
Kedundung	22	38	14	122
Balongsari	2	31	24	99
Gedongan	1	14	5	32
Magersari	7	15	8	64
Wates	18	89	19	224
Kecamatan Kranggan	22	161	24	363
Kraggan	3	30	8	102
Meri	8	26	11	75
Jagalan	-	11	-	23
Miji	9	74	1	115
Sentanan	-	13	4	29
Purwotengah	2	7	-	19
Kota Mojokerto	136	577	139	1,465

Catatan/*Note*:Sumber/*Source*: Dinas Kesehatan Kota Mojokerto/*Health Service of Mojokerto Municipality*

Tabel
Table 4.2.12

**Jumlah Peserta KB Aktif Menurut Kelurahan di Kota
Mojokerto, 2021**
*Number of Active Family Planning Participants Subdistrict
in Mojokerto Municipality, 2021*

Kelurahan Subdistrict	Jumlah PUS	Peserta KB Aktif			
		ID	MOW	MOP	Kondom
(1)	(2)	(3)	(4)	(5)	(6)
Kecamatan Prajurit Kulon	6,725	1,034	517	23	187
Surodinawan	1,529	268	149	9	82
Prajurit Kulon	1,197	174	80	3	27
Blooto	1,196	215	102	2	28
Mentikan	997	157	61	2	17
Kauman	480	74	32	2	16
Pulorejo	1,326	146	93	5	17
Kecamatan Magersari	8,617	1,697	741	59	315
Gunung Gedangan	1,200	171	81	14	54
Kedundung	2,502	301	188	16	90
Balongsari	1,009	182	72	2	35
Gedongan	368	90	24	4	15
Magersari	758	226	100	4	25
Wates	2,780	727	276	19	96
Kecamatan Kranggan	4,493	875	422	27	235
Kraggan	1450	310	137	12	58
Meri	1373	226	142	6	102
Jagalan	315	71	23	1	9
Miji	930	209	81	2	29
Sentanan	232	22	23	2	21
Purwotengah	193	37	16	4	16
Kota Mojokerto	19,835	3,606	1,680	109	737

Lanjutan Tabel/*Continued Table* 4.2.12

Kelurahan <i>Subdistrict</i>	Peserta KB Aktif			
	Implan	Suntik	Pil	Jumlah
(1)	(7)	(8)	(9)	(10)
Kecamatan Prajurit Kulon	475	2,244	664	5,144
Surodinawan	44	436	173	1,161
Prajurit Kulon	93	407	129	913
Blooto	79	356	121	903
Mentikan	101	355	75	768
Kauman	37	157	54	372
Pulorejo	121	533	112	1,027
Kecamatan Magersari	541	2,231	977	6,561
Gunung Gedangan	126	398	96	940
Kedundung	228	656	394	1,873
Balongsari	29	312	137	769
Gedongan	9	97	45	284
Magersari	17	170	44	586
Wates	132	598	261	2,109
Kecamatan Kranggan	172	1,293	412	3,436
Kraggan	71	417	109	1,114
Meri	54	390	159	1,079
Jagalan	6	79	37	226
Miji	22	295	60	698
Sentanan	14	62	27	171
Purwotengah	5	50	20	148
Kota Mojokerto	1,188	5,768	2,053	15,141

Catatan/*Note*:Sumber/*Source*: Dinas Kesehatan Kota Mojokerto/*Health Service of Mojokerto Municipality*

Tabel 4.2.13 **Jumlah Paguyuban dan Petugas Keluarga Berencana di Kota Mojokerto, 2019-2021**
Table **Number of Associations and Family Planning Officers in Mojokerto Municipality, 2019-2021**

Jenis Kind	2019	2020	2021
(1)	(2)	(3)	(4)
Paguyuban/KKBS-RT	676	675	675
Koordinator lapangan	3	3	3
PLKB/PKB	14	14	14
PPKBD	21	21	21
Sub PPKBD	198	198	198

Catatan/Note:

Sumber/Source: Dinas Kesehatan Kota Mojokerto/Health Service of Mojokerto Municipality

Tabel 4.2.14
Table

Banyaknya Penyumbang Darah Sukarela Menurut Fasilitas Pengambilan di Kota Mojokerto, 2021
Number of Voluntary Blood Donors by Collection Facility in Mojokerto Municipality, 2021

Bulan Month	Donasi Dalam Gedung Indoor		Donasi Dalam Mobile Mobile		Jumlah Total
	Baru	Ulang	Baru	Ulang	
(1)	(2)	(3)	(4)	(5)	(6)
Januari/January	50	433	80	426	989
Februari/February	90	517	40	157	804
Maret/March	120	550	80	258	1,008
April/April	85	491	144	590	1,310
Mei/May	116	564	26	301	1,007
Juni/June	110	486	203	435	1,234
Juli/July	21	212	22	99	354
Agustus/August	47	497	240	526	1,310
September/September	52	478	115	228	873
Oktober/October	57	524	96	438	1,115
November/November	36	448	288	535	1,307
Desember/December	109	681	142	380	1,312
Jumlah/Total	893	5,881	1,476	4,373	12,623

Catatan/Note:

Sumber/Source: PMI Kota Mojokerto/Red Cross of Mojokerto Municipality

Tabel
Table 4.2.15**Banyaknya Penyumbang Darah yang disalurkan Menurut Jenis Golongan Darah di Kota Mojokerto(Kantong), 2021**
The number of blood donors distributed according to the type of blood type in Mojokerto Municipality(Bag), 2021

Bulan Month	Golongan Darah Blood Type				Jumlah Total
	A	B	O	AB	
(1)	(2)	(3)	(4)	(5)	(6)
Januari/January	236	296	392	65	989
Februari/February	191	233	331	49	804
Maret/March	231	295	409	73	1,008
April/April	290	399	524	97	1,310
Mei/May	233	287	419	68	1,007
Juni/June	306	371	495	62	1,234
Juli/July	75	119	141	19	354
Agustus/August	297	386	544	85	1,312
September/September	211	246	364	52	873
Oktober/October	263	348	434	70	1,115
November/November	311	400	516	80	1,307
Desember/December	286	408	536	82	1,312
Jumlah/Total	2,930	3,788	5,105	802	12,625

Catatan/Note:

Sumber/Source: PMI Kota Mojokerto/Red Cross of Mojokerto Municipality

4.2 HUKUM LAW

Tabel 4.2.1 Jumlah Nikah, Talak, Cerai dan Rujuk menurut kecamatan di Kota Mojokerto, 2021
Number of Marriages, Separates, Divorce and Reconciliation by District in Mojokerto Municipality, 2021

Kecamatan Subdistrict	Jenis / Type			
	Nikah Marriages	Cerai Talak Separation	Cerai Gugat Divorce	Rujuk Reconciliation
(1)	(2)	(3)	(4)	(5)
010. PRAJURIT KULON	315	41	113	-
020. MAGERSARI	344	19	55	-
021. KRANGGAN	195	-	-	-
Kota Mojokerto	854	60	168	-

Catatan/Note:

Sumber/Source: Kementerian Agama, Data Semester Ganjil/Ministry of Religious Affairs, Odd Semester Data

Tabel
Table 4.2.2**Jumlah perkara yang masuk dan diputus menurut Jenis Perkara di Kota Mojokerto, 2021**
Number Cases Received and Sentenced by Kind of Cases in Mojokerto Municipality, 2021

Tindak Kriminalitas <i>Criminal Activity</i>	Dilaporkan <i>Reported</i>	Diselesaikan <i>Finished</i>
(1)	(2)	(3)
Curanmor	18	2
Curas	1	1
Curat	36	30
Curbis	12	10
Premanisme	3	3
KDRT	10	10
Krimsus UU Korupsi/Penyalahgunaan Jabatan	1	2
Pembunuhan	1	1
Pencemaran Nama Baik	3	1
Menyalahgunakan pengangkutan dan/atau niaga bahan bakar minyak yang disubsidi pemerintah	1	2
Pemalsuan Mata Uang Kertas	1	1
Pemalsuan Surat	6	1
Peredaran Obat Keras Terbatas Ilegal	1	1
Penjualan Pupuk Subsidi ilegal	1	1
Karantina	2	2
Kejahatan Praktek Kesehatan tanpa ijin	1	1
Kejahatan menimbulkan kebakaran	3	3
Penipuan atau Penggelapan	-	5
Aborsi	1	1
Penipuan/perbuatan curang	44	23

Lanjutan Tabel/*Continued Table* 4.2.2

Tindak Kriminalitas <i>Criminal Activity</i>	Dilaporkan <i>Reported</i>	Diselesaikan <i>Finished</i>
(1)	(2)	(3)
Penggelapan	20	19
Perjudian	11	11
Cabul	2	2
Perzinahan	3	1
UU Perlindungan Anak	2	2
Kebakaran	1	1
Pencurian Ringan	1	1
Perdagangan Manusia	3	3
Penyalahgunaan Senjata Api	3	3
Penganiayaan	13	13
Penadahan	7	7
Pengroyokan	8	6
Penyerobotan Tanah	1	1
UU ITE	1	-
Jumlah/Total	222	171

Catatan/*Note:*

Sumber/*Source:* Polresta Kota Mojokerto / *Resort Police Mojokerto Municipality*

Tabel 4.2.3 **Jumlah kecelakaan dan status korban menurut bulan di Kota Mojokerto, 2021**
Table 4.2.3 **Number of Accident and victim statues by Month in Mojokerto Municipality, 2021**

Bulan Month	Jumlah Kecelakaan Number of Accident	Korban Meninggal Death	Korban Luka Berat Heavy Wounds	Korban Luka Ringan Light Wounds
(1)	(2)	(3)	(4)	(5)
Januari/January	24	3	1	27
Februari/February	23	5	-	26
Maret/March	26	3	-	24
April/April	33	4	-	33
Mei/May	35	6	-	40
Juni/June	37	3	-	38
Juli/July	20	6	-	16
Agustus/August	33	4	-	37
September/September	31	6	-	36
Oktober/October	33	3	-	43
November/November	34	7	-	45
Desember/December	33	4	-	36
Jumlah / Total	362	54	1	401

Catatan/Note:

Sumber/Source: Polresta Kota Mojokerto / Resort Police Mojokerto Municipality

Tabel
Table 4.2.4**Jumlah kecelakaan dan profesi korban menurut bulan di Kota Mojokerto, 2021**
Number of Accident and victim profession by Month in Mojokerto Municipality, 2021

Bulan Month	Jumlah Kecelakaan Number of Accident	PNS	Pelajar Studies	Swasta	Sopir Driver	Lainnya Others
(1)	(2)	(3)	(4)	(5)	(6)	(7)
Januari/January	24	-	6	15	-	3
Februari/February	23	1	3	17	-	2
Maret/March	26	-	3	20	-	3
April/April	33	2	2	23	-	6
Mei/May	35	-	5	27	-	2
Juni/June	37	1	7	24	-	5
Juli/July	20	1	2	11	-	4
Agustus/August	33	-	2	26	-	4
September/September	31	-	5	20	-	5
Oktober/October	33	1	3	21	-	7
November/November	34	-	7	24	-	2
Desember/December	33	1	1	25	-	5

Catatan/Note:

Sumber/Source: Polresta Kota Mojokerto / Resort Police Mojokerto Municipality

Tabel 4.2.5 **Jumlah penerbitan Surat Ijin Mengemudi menurut bulan di Kota Mojokerto, 2021**
Table 4.2.5 **Number of Driver Licensed by Month in Mojokerto Municipality, 2021**

Bulan Month	SIM A	SIM B1	SIM B1U	SIM B2	SIM B2U	SIM C
(1)	(2)	(3)	(4)	(5)	(6)	(7)
Januari/January	1.015	34	20	8	21	2.249
Februari/February	1.046	32	11	9	30	2.129
Maret/March	1.087	48	21	8	30	2.514
April/April	1.097	43	21	8	26	2.342
Mei/May	1.216	27	18	9	24	2.410
Juni/June	1.227	39	23	11	33	2.686
Juli/July	956	35	17	5	31	2.169
Agustus/August	962	30	15	-	33	2.114
September/September	964	28	13	14	26	2.005
Oktober/October	710	40	23	2	22	1.729
November/November	914	35	12	5	33	1.933
Desember/December	1.051	48	20	9	30	2.266
Jumlah / Total	12.245	439	214	88	339	26.546

Catatan/Note:

Sumber/Source: Polresta Kota Mojokerto / Resort Police Mojokerto Municipality

Tabel
Table 4.2.6

Narapidana dan Tahanan Menurut Jenis Kelamin per Bulan di Kota Mojokerto, 2021
Convicts and Detainees by Gender per Month in Mojokerto Municipality, 2021

Bulan Month	Narapidana Convicts			Tahanan Detainees		
	Laki-laki Male	Perempuan Female	Jumlah Total	Laki-laki Male	Perempuan Female	Jumlah Total
(1)	(2)	(3)	(4)	(5)	(6)	(7)
Januari/January	534	13	547	323	9	332
Februari/February	554	15	569	301	5	306
Maret/March	544	16	560	327	10	337
April/April	558	16	574	375	12	387
Mei/May	532	14	546	412	19	431
Juni/June	515	13	528	483	19	502
Juli/July	516	11	527	512	18	530
Agustus/August	521	11	532	504	16	520
September/September	520	11	531	484	17	501
Oktober/October	527	15	542	468	7	475
November/November	521	7	528	467	20	487
Desember/December	505	7	512	466	20	486
Jumlah / Total	6.347	149	6.496	5.122	172	5.294

Catatan/Note:

Sumber/Source: Lembaga Perasyarakatan Kota Mojokerto / Correctional Institution of Mojokerto Municipality

Tabel
Table 4.2.7

Narapidana dan Tahanan Menurut Jenis Kelamin dan Jenis Kejahatan di Kota Mojokerto, 2021
Convicts and Detainees by Gender and Kind Criminality in Mojokerto Municipality, 2021

Jenis Kejahatan <i>Kind of Criminality</i>	Narapidana <i>Convicts</i>			Tahanan <i>Detainees</i>		
	Laki-laki <i>Male</i>	Perempuan <i>Female</i>	Jumlah <i>Total</i>	Laki-laki <i>Male</i>	Perempuan <i>Female</i>	Jumlah <i>Total</i>
(1)	(2)	(3)	(4)	(5)	(6)	(7)
Politik/ <i>Politic</i>	-	-	-	-	-	-
Terhadap Kepala Negara/ <i>Against the President</i>	-	-	-	-	-	-
Ketertiban Umum/ <i>Public Order</i>	25	-	25	52	-	52
Pembakaran/ <i>Arson</i>	-	-	-	-	-	-
Perampokan/ <i>Robbery</i>	61	-	61	28	-	28
Penyuapan/ <i>Bribery</i>	-	-	-	-	-	-
Pemalsuan Mata Uang/ <i>Money Counterfeiting</i>	16	-	16	7	-	7
Pemalsuan Surat dan Meterai/ <i>Document and Seal Counterfeiting</i>	10	-	10	11	-	11
Kesucilaan/ <i>Morally Offence</i>	13	-	13	-	-	-
Perjudian/ <i>Gambling</i>	59	-	59	178	14	192
Penculikan/ <i>Kidnapping</i>	2	-	2	-	-	-
Pembunuhan/ <i>Murder</i>	15	-	15	44	-	44
Penganiayaan/ <i>Oppression</i>	28	-	28	42	-	42
Perampokan/ <i>Robbery</i>	61	-	61	28	-	28
Pencurian/ <i>Theft</i>	601	14	615	316	15	331

Lanjutan Tabel/Continued Table 4.2.7

Jenis Kejahatan <i>Kind of Criminality</i>	Narapidana <i>Convicts</i>			Tahanan <i>Detainees</i>		
	Laki-laki <i>Male</i>	Perempuan <i>Female</i>	Jumlah <i>Total</i>	Laki-laki <i>Male</i>	Perempuan <i>Female</i>	Jumlah <i>Total</i>
(1)	(2)	(3)	(4)	(5)	(6)	(7)
Pemerasan/ <i>Blackmail</i>	20	-	20	14	-	14
Penggelapan/ <i>Embezzlement</i>	88	31	119	76	10	86
Penipuan/ <i>Swindle</i>	134	17	151	58	7	65
Perusakan/ <i>Destruction</i>	-	-	-	-	-	-
Dalam Jabatan/ <i>Crime Related to Job Position</i>	-	-	-	-	-	-
Penadahan/ <i>Fence</i>	38	-	38	39	-	39
Narkotik/ <i>Narcotic Crimes</i>	4678	63	4741	3880	98	3978
Ekonomi/ <i>Economic Crimes</i>	-	-	-	-	-	-
Pelanggaran/ <i>Violation</i>	-	-	-	-	-	-
Subversi/ <i>Subversive</i>	-	-	-	-	-	-
Penyelundupan/ <i>Smuggling</i>	-	-	-	-	-	-
Senjata Tajam/ <i>Firearms</i>	10	-	10	28	-	28
Korupsi/ <i>Corruption</i>	86	9	95	29	12	41
Lalu Lintas/ <i>Traffic Accident</i>	27	4	31	19	1	20
Lainnya/ <i>Others</i>	20	2	22	5	2	7
Jumlah / Total	5.992	140	6.132	4.854	159	5.013

Catatan/Note:

Sumber/Source: Lembaga Perasyarakatan Kota Mojokerto / Correctional Institution of Mojokerto Municipality

Tabel 4.2.8 **Tambahan Narapidana Berdasarkan jenis Kelamin dan Lama Dipenjara di Kota Mojokerto, 2021**
Table **Additional Prisoners Based on Gender and Length of Imprisonment in Mojokerto Municipality, 2021**

Lama Dipenjara <i>time imprisoned</i>	Narapidana <i>Convicts</i>		
	Laki-laki <i>Male</i>	Perempuan <i>Female</i>	Jumlah <i>Total</i>
(1)	(2)	(3)	(4)
Pidana Penjara	694	21	715
- Seumur Hidup	-	-	-
- Lebih 5 tahun	243	1	244
- 1 s/d 5 tahun	262	7	269
- Kurang dari 1 tahun	189	13	202
Pidana Kurungan	-	-	-
Pengganti Denda	87	4	91
Jumlah / Total	781	25	806

Catatan/Note:

Sumber/Source: Lembaga Perasyarakatan Kota Mojokerto / *Correctional Institution of Mojokerto Municipality*

Tabel
Table 4.2.9

Banyaknya Penghuni Rumah Tahanan Negara Menurut Status Penghuni dan Jenis Kelamin di Kota Mojokerto, 2021
Number of Occupants of the State Detention Center by Occupant Status and Gender in Mojokerto Municipality, 2021

Status Penghuni <i>Occupants Statuses</i>	Jenis Kelamin <i>Gender</i>		
	Laki-laki <i>Male</i>	Perempuan <i>Female</i>	Jumlah <i>Total</i>
(1)	(2)	(3)	(4)
Narapidana	668	28	696
- Pidana Mati	-	-	-
- Penjara Seumur Hidup	-	-	-
- Penjara Lebih 1 Tahun	392	11	403
- Penjara 3 Bulan s/d 1 Tahun	183	13	196
- Penjara s/d 3 Bulan	6	-	6
- Kurungan	87	4	91
- Penjara Lembaga Lain	-	-	-
Tahanan	1.941	89	2.030
- Tingkat Penyidikan	90	21	111
- Tingkat Penuntutan	725	29	754
- Tingkat Peradilan	688	30	718
- Tingkat Banding	251	6	257
- Tingkat Kasasi	187	3	190
Titipan	-	-	-
Residivis	2.296	20	2.316
Jumlah / Total	4.905	137	5.042

Catatan/Note:

Sumber/Source: Lembaga Perasyarakatan Kota Mojokerto / Correctional Institution of Mojokerto Municipality

Tabel
Table 4.2.10

Jumlah perkara pidana biasa yang masuk dan diputus menurut Bulan di Pengadilan Negeri Mojokerto, 2021
Number of ordinary criminal cases entered and decided by month in District Court Mojokerto, 2021

Bulan Month	Sisa Tahun Lalu Remaining Cases Last Year	Masuk Tahun Ini New Cases	Diputus Tahun Ini Sentenced	Sisa Tahun Ini Remaining Cases
(1)	(2)	(3)	(4)	(5)
Januari/January	117	42	54	105
Februari/February	105	43	57	91
Maret/March	91	47	56	82
April/April	82	64	42	104
Mei/May	104	44	32	116
Juni/June	116	81	59	138
Juli/July	138	82	37	183
Agustus/August	183	54	93	144
September/September	144	51	84	111
Oktober/October	111	35	65	81
November/November	81	40	41	80
Desember/December	80	62	48	94

Catatan/Note:

Sumber/Source: Pengadilan Negeri Mojokerto / District Court of Mojokerto

Tabel
Table 4.2.11

Perkara Pidana Pelanggaran Lalu Lintas yang Masuk dan yang Diputus menurut Bulan di Pengadilan Negeri Mojokerto, 2021
Criminal Cases of Traffic Violations Entry and Sentence by month in District Court Mojokerto, 2021

Bulan Month	Sisa Tahun Lalu Remaining Cases Last Year	Masuk Tahun Ini New Cases	Diputus Tahun Ini Ini Sentenced	Sisa Tahun Ini Remaining Cases
(1)	(2)	(3)	(4)	(5)
Januari/January	-	720	720	-
Februari/February	-	2.324	2.324	-
Maret/March	-	2.669	2.669	-
April/April	-	2.230	2.230	-
Mei/May	-	1.124	1.124	-
Juni/June	-	1.997	1.997	-
Juli/July	-	2.052	2.052	-
Agustus/August	-	894	894	-
September/September	-	1.546	1.546	-
Oktober/October	-	1.851	1.851	-
November/November	-	2.203	2.203	-
Desember/December	-	918	918	-

Catatan/Note:

Sumber/Source: Pengadilan Negeri Mojokerto / District Court of Mojokerto

4.5 AGAMA DAN SOSIAL LAINNYA RELIGION AND OTHER SOCIAL AFFAIRS

Tabel 4.5.1 Jumlah Penduduk Menurut Kecamatan dan Agama yang Dianut di Kota Mojokerto, 2021
Table 4.5.1 Population by Subdistrict and Religion in Mojokerto Municipality, 2021

Kecamatan Subdistrict	Islam	Protestan Protestant	Katolik Catholic	Hindu	Budha Buddha	Lainnya Others
(1)	(2)	(3)	(4)	(5)	(6)	(7)
010. PRAJURIT KULON	40.743	1.237	240	22	186	t/s
020. MAGERSARI	55.028	3.555	1.048	49	313	t/s
021. KRANGGAN	34.043	2.594	549	36	595	t/s
Kota Mojokerto	129.814	7.386	1.837	107	1.094	t/s

Catatan/Note:

Sumber/Source: Kementerian Agama, Data Semester Ganjil/Ministry of Religious Affairs, Odd Semester Data

Tabel 4.5.2
Table

Jumlah Tempat Peribadatan Menurut Kecamatan di Kota Mojokerto, 2021
Number of Places of Worship by Subdistrict in Mojokerto Municipality, 2021

Kecamatan Subdistrict	Masjid Mosque	Mushola Pray Room	Gereja Protestan Protestant Church	Gereja Katholik Catholic Church	Pura Temple	Vihara
(1)	(2)	(3)	(4)	(5)	(6)	(7)
010. PRAJURIT KULON	35	135	5	-	-	1
020. MAGERSARI	32	146	6	1	-	-
021. KRANGGAN	20	29	12	-	-	1
Kota Mojokerto	87	310	23	1	-	2

Catatan/Note:

Sumber/Source: Kementerian Agama, Data Semester Ganjil/Ministry of Religious Affairs, Odd Semester Data

Tabel 4.3.3 **Jumlah Desa¹/Kelurahan yang Mengalami Bencana Alam² Menurut Kecamatan di Kota Mojokerto, 2019–2021**
Number of Villages¹/Kelurahan that Had Natural Disaster² by Subdistrict in Mojokerto Municipality, 2019–2021

Kecamatan Subdistrict	Banjir/Flood		
	2019	2020	2021
(1)	(2)	(3)	(4)
010. PRAJURIT KULON	-	-	-
020. MAGERSARI	1	-	-
021. KRANGGAN	-	-	-
Kota Mojokerto	1	-	-

Lanjutan Tabel/*Continued Table* 4.3.3

Kecamatan <i>Subdistrict</i>	Gempa Bumi/ <i>Earthquake</i>		
	2019	2020	2021
(1)	(5)	(6)	(7)
010. PRAJURIT KULON	-	-	-
020. MAGERSARI	-	-	-
021. KRANGGAN	-	-	-
Kota Mojokerto	-	-	-

Lanjutan Tabel/*Continued Table* 4.3.3

Kecamatan Subdistrict	Tanah Longsor/ <i>Landslide</i>		
	2019	2020	2021
(1)	(8)	(9)	(10)
010. PRAJURIT KULON	-	-	-
020. MAGERSARI	-	-	-
021. KRANGGAN	-	-	-
Kota Mojokerto	-	-	-

Catatan/*Note*: ¹ Desa pada tabel ini termasuk Unit Permukiman Transmigrasi (UPT) yang masih dibina oleh kementerian terkait dan nagari di Provinsi Sumatera Barat/*Villages in this table are included in Transmigration Settlement Unit which is still fostered by the relevant ministries and the nagari in the Province of Sumatera Barat*

Sumber/*Source*: ² Kejadian dalam setahun sebelum tahun pencacahan/*Occured during the last one year before the enumeration years*
BPS, Pendataan Potensi Desa (Podes)/*BPS-Statistics Indonesia, Village Potential Data Collecting*

Tabel
Table 4.3.4

Kekuatan Potensi Perlindungan Masyarakat Menurut Kecamatan/ Kelurahan di Kota Mojokerto, 2020–2021
Strength of Community Protection Potential by District/ Urban in Mojokerto Municipality, 2020–2021

Kelurahan Subdistrict	Kekuatan Potensi Linmas Potentially Civilian Defence	
	2020	2021
(1)	(2)	(3)
Kecamatan Prajurit Kulon	147	226
Surodinawan	43	55
Prajurit Kulon	13	24
Blooto	22	20
Mentikan	38	39
Kauman	20	18
Pulorejo	11	70
Kecamatan Magersari	269	276
Gunung Gedangan	32	34
Kedundung	62	75
Balongsari	31	38
Gedongan	20	16
Magersari	45	34
Wates	79	79
Kecamatan Kranggan	204	181
Kranggan	48	58
Meri	54	30
Jagalan	14	23
Miji	34	30
Sentanan	24	20
Purwotengah	30	20
Kota Mojokerto	620	683

Catatan/Note:

Sumber/Source: Badan Kesatuan Bangsa dan Politik/National and Political Unity Agency

Tabel 4.3.5 **Potensi Kebersihan dan Sarana Keindahan di Kota Mojokerto, 2019-2021**
Potential for Cleanliness and Beauty Facilities in Mojokerto Municipality, 2019-2021

Potensi Kebersihan Cleaning Sanitary Potention	Satuan Unit	Tahun Year		
		2019	2020	2021
(1)		(2)	(3)	
Penyapu Jalan	Orang	-	-	72
Sarana/Prasarana				
Transfer Dipo	unit	5	4	4
TPS	unit	11	12	11
Dump Truck	unit	7	7	7
Truck Terbuka	unit	2	2	2
Arm Roll	unit	5	5	5
Pick Up	unit	6	6	4
Bulldozer	unit	2	2	2
Kereta Sampah	unit	5	5	5
Kereta Serba Guna	unit	189	9	15
Wheel loader	unit	1	1	1
Kontainer Sampah	unit	21	24	26
Volume Sampah/Hari	m3	175	179	180
Excavator	Bego	2	2	2
TPA (Tempat Pembuangan Akhir)	Unit	1	1	1
Persampahan	Orang	44	63	61
Saluran	Orang	4	-	0
Kebersihan Kota (PGC)	Orang	104	132	135
Tenaga Kontrak/Non PNS Saluran kota	Orang	74	-	0
TPS3R	unit	1	2	3

Catatan/Note:

Sumber/Source: Dinas Lingkungan Hidup/Environmental Services

4.4 KEMISKINAN POVERTY

Tabel 4.4.1 Banyaknya Keluarga Pra Sejahtera dan Sejahtera Menurut Kecamatan di Kota Mojokerto, 2021
Number of Pre-Prosperous and Prosperous Families by District in Mojokerto Municipality, 2021

Keluarga Family	Kecamatan			
	Prajuritkulon	Magersari	Kranggan	Total
(1)	(2)	(3)	(4)	(5)
Keluarga Pra Sejahtera	1.254	1.078	639	2.971
Jumlah Keluarga Sejahtera	1.116	1.531	1.135	3.782
-Sejahtera I	638	858	544	2.040
-Sejahtera II	478	673	591	1.742
Jumlah / Total	2.370	2.609	1.774	6.753

Catatan/Note:

Sumber/Source: Dinas Sosial/Sosial Department

Tabel 4.4.2 Banyaknya Penyandang Cacat Menurut Jenis Kecacatan dan Kecamatan di Kota Mojokerto, 2021
Number of People with Disabilities by Type of Disability and District in Mojokerto Municipality, 2021

Jenis Kecacatan <i>Type of Disability</i>	Kecamatan			
	Prajuritkulon	Magersari	Kranggan	Total
(1)	(2)	(3)	(4)	(5)
Cacat Tubuh	62	100	66	228
Tuna Netra	6	12	14	32
Tuna Rungu dan Wicara	8	32	26	66
Cacat Mental	66	91	58	215

Catatan/Note:

Sumber/Source: Dinas Sosial/Sosial Department

Tabel
Table 4.4.3

**Permasalahan Sosial Menurut Kecamatan di Kota
Mojokerto, 2021**
*Social problems by District in Mojokerto Municipality,
2021*

Permasalahan Sosial <i>Social Problem</i>	Kecamatan			
	Prajuritkulon	Magersari	Kranggan	Total
(1)	(2)	(3)	(4)	(5)
Anak Terlantar <i>Neglected Children</i>	-	-	-	-
Pengemis/Gelandangan <i>Loisterer Children</i>	9	4	3	16
Wanita Tuna Susila <i>Prostitute</i>	-	-	-	-
Korban Narkotika <i>Narcotics addict</i>	4	-	2	6
Anak Nakal <i>Mischievious Children</i>	-	-	-	-
Mantan Napi <i>Ex Prisoners</i>	8	10	8	26
Penyandang Cacat Bukan Karena Penyakit / <i>Handicapped By Natural</i>	125	164	241	530
Penyandang Cacat Ex Penyakit Kronis / <i>Handicapped By Illness</i>	-	-	-	-
Korban Kekerasan <i>Victim of Violence</i>	3	3	1	7
Korban Bencana Alam <i>Victim of Disaster</i>	56	25	48	129

Catatan/Note:

Sumber/Source: Dinas Sosial/Sosial Department

Tabel 4.4.4 Jumlah Panti dan penghuni Panti Asuhan Menurut Jenis Kelamin di Kota Mojokerto, 2015-2021
Number of orphanages and orphanages occupation by gender in Mojokerto Municipality, 2015-2021

Tahun Year	Panti Asuhan Orphanages	Penghuni Occupation		
		Laki-laki Men	Perempuan Women	Jumlah Total
(1)	(2)	(3)	(4)	(5)
2015	7	86	50	136
2016	6	83	35	118
2017	4	56	35	91
2018	4	56	35	91
2019	5	41	39	80
2020	5	41	39	80
2021	5	41	39	80

Catatan/Note:

Sumber/Source: Dinas Sosial/Sosial Department



05

**PERTANIAN, KEHUTANAN,
PETERNAKAN, DAN
PERIKANAN**

AGRICULTURE, FORESTRY,
LIVESTOCK, AND FISHERY

HORTIKULTURA

**Produk Utama :
Mangga**

**Banyaknya Pohon
Mangga : 15.244
pohon**

PADI SAWAH

Luas Panen 863 Ha



10000 Kg



PENJELASAN TEKNIS

1. Lahan sawah adalah lahan pertanian yang berpetak-petak dan dibatasi oleh pematang (galangan), saluran untuk menahan/ menyalurkan air, yang biasanya ditanami padi sawah tanpa memandang dari mana diperoleh atau status lahan tersebut. Lahan yang dimaksud termasuk lahan yang terdaftar di Pajak Bumi Bangunan, luran Pembangunan Daerah, lahan bengkok, lahan serobotan, lahan rawa yang ditanami padi dan lahan bekas tanaman tahunan yang telah dijadikan sawah, baik yang ditanami padi, palawija atau tanaman semusim lainnya.
2. Tegall/Kebun adalah lahan pertanian bukan sawah (lahan kering) yang ditanami tanaman semusim atau tahunan dan terpisah dengan halaman sekitar rumah serta penggunaannya tidak berpindah pindah.
3. Ladang/Huma adalah lahan pertanian bukan sawah (lahan kering) yang biasanya ditanami tanaman semusim dan penggunaannya hanya semusim atau dua musim, kemudian akan ditinggalkan bila sudah tidak subur lagi (berpindah-pindah). Kemungkinan lahan ini beberapa tahun kemudian akan dikerjakan kembali jika sudah subur.
4. Lahan yang sementara tidak diusahakan adalah lahan yang

TECHNICAL NOTES

1. *Wetland is agricultural land that separated by small dykes to resist water, where the main crop is usually wetland paddy without considering where it is got from or the status of the land. It includes the land that is registered at land income tax office, regional development contribution, 'bengkok' land, illegal ownership, swamps for rice cultivation, and annual crop land mark that has been used as rice field, which are both planted with paddy, secondary crops or the other seasonal crops.*
2. *Dry field/Garden is an dryland (unirrigated land) which is planted with seasonal or annual crops and separately from the yard around the house without shifting*
3. *Unirrigated agricultural field / Shifting cultivation land is dryland (unirrigated land) that usually is cultivated for seasonal crops and utilized only for one or two seasons, then it will be left when it is not fertile (shifting). Maybe, this land will be used again in a few years if it has been fertile.*
4. *Temporarily unused land is land that is regularly used but*

- biasanya diusahakan tetapi untuk sementara (lebih dari 1 (satu) tahun tetapi kurang dari atau sama dengan 2 (dua) tahun) tidak diusahakan, termasuk lahan sawah yang tidak diusahakan selama lebih dari 2 (dua) tahun.
5. Data pokok tanaman pangan yang dikumpulkan adalah luas panen dan produktivitas (hasil per hektar). Produksi tanaman pangan merupakan hasil perkalian antara luas panen dengan produktivitas. Pengumpulan data luas panen dilakukan setiap bulan dengan pendekatan area kecamatan di seluruh wilayah Indonesia. Pengumpulan data produktivitas dilakukan melalui pengukuran langsung pada plot ubinan berukuran 2½ m x 2½ m. Pengumpulan data produktivitas dilakukan setiap subround (empat bulanan) pada waktu panen petani.
 6. Data produksi padi dan palawija yang disajikan adalah dalam kualitas: gabah kering giling (padi), pipilan kering (jagung), biji kering (kedelai dan kacang tanah), dan umbi basah (ubi kayu dan ubi jalar).
 7. Tanaman sayuran dan buah-buahan semusim
 8. Tanaman sayuran semusim adalah tanaman sumber vitamin, garam mineral dan lain-lain yang dikonsumsi dari bagian tanaman yang berupa daun, bunga, buah, temporarily (more than a year but less or equal than two years) is unused, it includes wetland that is not cultivated more than two years.
 5. The main food crops data collected consists of harvested area and productivity (yield per hectare). Food crops production is generated by harvested area multiplied by productivity. The harvested area data is collected every month using sub district area approach in all sub district in Indonesia. The productivity data collection is conducted by a direct measurement in 2½m x 2½m crop cutting plot. The productivity measurement is conducted in every subround (four monthly) at the time when farmers are harvesting their crops.
 6. Production of paddy and secondary crops data are presented in the form of: dry unhusked rice (paddy), dry loose maize (maize), dry shells crops (soybeans and peanuts), and fresh roots (cassava and sweet potatoes).
 7. Seasonal vegetable and fruit plants
 8. Seasonal vegetable plants are plants which are the sources of vitamin, mineral salt, etc, consumed from the part of the plant in the form of leaf, flower, fruit, and root

- dan umbinya, yang berumur kurang dari satu tahun.
9. Tanaman buah-buahan semusim adalah tanaman sumber vitamin, garam mineral, dan lain-lain yang dikonsumsi dari bagian tanaman yang berupa buah, berumur kurang dari satu tahun, tidak berbentuk pohon/rumpun tetapi menjalar dan berbatang lunak.
 10. Tanaman buah-buahan dan sayuran tahunan
 11. Tanaman buah-buahan tahunan adalah tanaman sumber vitamin, garam mineral, dan lain-lain yang dikonsumsi dari bagian tanaman yang berupa buah dan merupakan tanaman tahunan.
 12. Tanaman sayuran tahunan adalah tanaman sumber vitamin, garam mineral, dan lain-lain yang dikonsumsi dari bagian tanaman yang berupa daun dan atau buah yang berumur lebih dari satu tahun.
 13. Tanaman biofarmaka adalah tanaman yang bermanfaat untuk obat-obatan, kosmetik, dan kesehatan yang dikonsumsi atau digunakan dari bagian-bagian tanaman seperti daun, batang, buah, umbi (rimpang) ataupun akar.
 14. Tanaman hias adalah tanaman yang mempunyai nilai keindahan baik bentuk, warna daun, tajuk maupun bunganya, sering digunakan untuk penghias pekarangan dan lain sebagainya.
- with the age of less than one year.*
9. *Seasonal fruit plants are plants which are the sources of vitamin, mineral salt, etc, consumed from the part of the plant in the form of fruits. These plants are creeps with the age of less than one year.*
 10. *Annual fruit and vegetable plants*
 11. *Annual fruit plants are plants which are the sources of vitamin, contained mineral salt, etc, consumed from the part of plant in the form of fruit and more than one year of age.*
 12. *Annual vegetable plants are plants which are the sources of vitamin, contained mineral salt, etc, consumed from the part of the plant in the form of vegetable and more than one year of age.*
 13. *Medicinal plants are plants which are useful for medicine. It is consumed from part of the plant such as leaf, flower, fruit, tuber, and root.*
 14. *Ornamental plants are plants which have a beauty value, either in shape, colour of leaf or crown of flower, and they are often used as a yard decorator.*

15. Luas panen tanaman hortikultura adalah luas tanaman sayuran, buah-buahan, biofarmaka, dan tanaman hias yang diambil hasilnya/dipanen pada periode pelaporan.
16. Luas panen untuk tanaman sayuran adalah luas tanaman yang dipanen sekaligus/habis/dibongkar dan luas tanaman yang dipanen berkali-kali (lebih dari satu kali)/belum habis.
17. Tanaman yang dipanen sekaligus/habis/dibongkar adalah tanaman yang sehabis panen langsung dibongkar/dicabut, terdiri dari bawang merah, bawang putih, bawang daun, kentang, kol/kubis, kembang kol, petsai/sawi, wortel, lobak, dan kacang merah.
18. Tanaman yang dipanen berkali-kali (lebih dari satu kali)/belum habis adalah tanaman yang pemanenannya lebih dari satu kali dan biasanya dibongkar apabila panen terakhir sudah tidak memadai lagi, terdiri dari: kacang panjang, cabe besar, cabe rawit, jamur, tomat, terung, buncis, ketimun, labu siam, kangkung, bayam, melon, semangka, dan blewah.
19. Produksi hortikultura adalah hasil menurut bentuk produk dari setiap tanaman sayuran, buah-buahan, biofarmaka dan tanaman hias yang diambil berdasarkan luas yang dipanen/tanaman yang menghasilkan pada bulan/triwulan laporan.
15. *Harvested area of horticulture is area which vegetable, fruit, medicinal and ornamental plant of crop harvested during the period of report.*
16. *Harvested area of vegetables is area of entirely plant harvested/demolished and plant harvested several times/undemolished.*
17. *Entirely plants harvested/demolished are plants usually harvested once and demolished to be substituted by other plants, consisting of: shallots, garlic, leeks, potato, cabbage, cauli flower, mustard green, carrots, chinese radish, and red kidney beans.*
18. *Plants harvested several times/undemolished are plants usually harvested more than once and demolished in the case that the last harvest was economically not profitable. They consist of : yard long beans, chili, small chili, mushroom, tomatoes, egg plant, frech beans, cucumber, pumpkin/chajota, swamp cabbage, spinach, melon, watermelon, and blewah .*
19. *Horticulture production is the standard production quantity form of vegetable, fruit, medicinal and ornamental plant based on harvested area/the number of production plants reported monthly/quarterly.*

ULASAN

DESCRIPTION

TANAMAN PANGAN

Komoditas Padi Sawah di Kota Mojokerto dengan Luas Panen 863 dengan Produksi 5.954,70 sehingga Produktivitasnya 68,82.

CROPS

Rice paddy commodity in Mojokerto City with a harvested area of 863 with a production of 5,954.70 so that its productivity is 68.82.

HORTIKULTURA

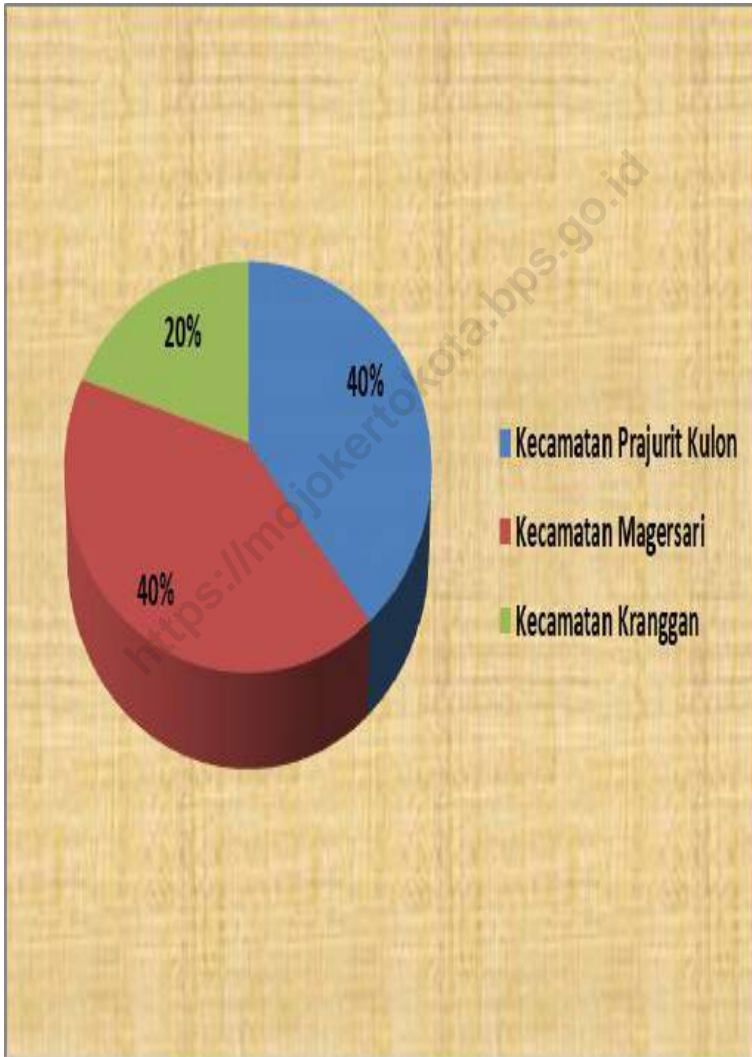
Komoditas hortikultura andalan di Kota Mojokerto adalah buah mangga sebesar 15.244 pohon.

HORTICULTURE

Mainstay horticultural commodities in Mojokerto Municipality was mangoes amount 15.244 trees.

<https://mojokertokota.bptid>

Gambar 5.1 **Persentase Produktivitas Padi Sawah(%), 2021**
Figures **Rice Paddy Productivity Percentage(%), 2021**



Catatan/Note: ...
Sumber/Source: Dinas Ketahanan Pangan/Food Security Service

5.1 TANAMAN PANGAN CROPS

Tabel 5.1.1 Luas Lahan Sawah per Kelurahan Menurut Jenis Pengairan (Ha), 2021
Table 5.1.1 Rice Field Area per Kelurahan by Type of Irrigation (Ha), 2021

Kelurahan Subdistrict	Luas Lahan Sawah Rice Field Area				Jumlah Total
	Teknis	Setengah Teknis	Tadah Hujan	Lainnya	
(1)	(2)	(3)	(4)	(5)	(6)
Kecamatan Prajurit Kulon	152,4	-	-	-	152,4
Surodinawan	13	-	-	-	13
Prajurit Kulon	41,5	-	-	-	41,5
Blooto	87,9	-	-	-	87,9
Mentikan	-	-	-	-	-
Kauman	-	-	-	-	-
Pulorejo	10	-	-	-	10
Kecamatan Magersari	231,2	-	-	-	231,2
Gunung Gedangan	57,5	-	-	-	57,5
Kedundung	127	-	-	-	127
Balongsari	31,2	-	-	-	31,2
Gedongan	-	-	-	-	-
Magersari	-	-	-	-	-
Wates	15,5	-	-	-	15,5
Kecamatan Kranggan	57,85	-	-	-	57,85
Kranggan	-	-	-	-	-
Meri	57,85	-	-	-	57,85
Jagalan	-	-	-	-	-
Miji	-	-	-	-	-
Sentanan	-	-	-	-	-
Purwotengah	-	-	-	-	-
Kota Mojokerto	441,45	-	-	-	441,45

Catatan/Note: ...

Sumber/Source: Dinas Ketahanan Pangan/Food Security Service

Tabel
Table 5.1.2

**Luas Panen, Rata-rata Produksi dan Produksi Padi Sawah,
2021**
**Harvest Area, Average Production and Rice Field
Production, 2021**

Kelurahan Subdistrict	Luas Panen Bersih	Rata-rata Produksi	Produksi
(1)	(2)	(3)	(4)
Kecamatan Prajurit Kulon	302,00	27,32	2.061,85
Surodinawan	26,00	6,70	174,20
Prajurit Kulon	83,00	6,90	572,70
Blooto	173,00	6,80	1.176,40
Mentikan	-	-	-
Kauman	-	-	-
Pulorejo	20,00	6,92	138,55
Kecamatan Magersari	445,00	27,90	3.104,05
Gunung Gedangan	109,50	6,90	755,55
Kedundung	263,00	7,00	1.841,00
Balongsari	41,50	7,00	290,50
Gedongan	-	-	-
Magersari	-	-	-
Wates	31,00	7,00	217,00
Kecamatan Kranggan	116,00	13,60	788,80
Kranggan	3,85	6,80	26,18
Meri	112,15	6,80	762,62
Jagalan	-	-	-
Miji	-	-	-
Sentanan	-	-	-
Purwotengah	-	-	-
Kota Mojokerto	863,00	68,82	5.954,70

Catatan/Note: ...

Sumber/Source: Dinas Ketahanan Pangan/Food Security Service

Tabel
Table 5.1.3

**Luas Panen Tanaman Pangan Menurut Jenisnya (Ha), 2009
- 2021**

Harvested Area of Food Crops by Type (Ha), 2009 - 2021

Tahun	Padi	Ubi	Jagung	Kedelai	Kacang Hijau
(1)	(2)	(3)	(4)	(5)	(6)
2009	1 097.00	-	4.50	118.00	64.00
2010	1 040.00	-	22.00	15.00	27.00
2011	1 006.00	-	15.00	145.00	30.00
2012	1 016.00	-	-	56.00	20.00
2013	1 229.00	-	-	86.00	22.00
2014	965.00	-	5.00	55.00	20.00
2015	917.00	-	5.00	52.00	21.00
2016	1 030.00	-	-	-	-
2017	991	-	-	-	-
2018	922	-	-	-	-
2019	1092	-	-	-	-
2020	760	-	7,7	-	-
2021	863	-	17,1	-	-

Catatan/Note: ...

Sumber/Source: Dinas Ketahanan Pangan/Food Security Service

Tabel 5.1.4 **Produksi Panen Tanaman Pangan Menurut Jenisnya (Ton), 2009 - 2021**
Table **Production of Crop Crops by Type (Tons), 2009 - 2021**

Tahun	Padi	Ubi	Jagung	Kedelai	Kacang Hijau
(1)	(2)	(3)	(4)	(5)	(6)
2009	8 256.00	-	32	591	64
2010	7 043.00	-	154	30	27
2011	5 842.00	-	105	290	81
2012	6 398.00	-	-	269	80
2013	7 237.00	-	-	-	20
2014	t/s	t/s	t/s	t/s	t/s
2015	6 640.00	-	24	59	24
2016	6 969.20	-	-	-	-
2017	6447,2	-	-	-	-
2018	5808,6	-	-	-	-
2019	6412,8	-	-	-	-
2020	4940	-	43,12	-	-
2021	5954,7	-	95,76	-	-

Catatan/Note: ...

Sumber/Source: Dinas Ketahanan Pangan/Food Security Service

5.2 HORTIKULTURA HORTICULTURE

Tabel 5.2.1 **Banyaknya Tanaman Buah-buahan Menurut Jenisnya (Pohon), 2019-2021**
Table 5.2.1 **Number of Fruit Plants by Type (Trees), 2019-2021**

Jenis Tanaman Buah <i>Types of Fruit Plants</i>	2019	2020	2021
(1)	(2)	(3)	(4)
Alpukat/ Avocado	85	98	123
Belimbing/ Starfruits	3.151	3.075	2.868
Duku/ Duku	-	-	-
Durian/ Durian	71	64	45
Jambu Air/ Rose Apple	496	471	476
Jambu Biji/ Guava	1.130	1.064	1.071
Jeruk/ Orange	633	1.197	4.575
Mangga/ Mango	15.514	15.474	15.244
Manggis/ Mangosteen	-	-	-
Nangka/ Jackfruit	-	480	546
Nanas/ Pineapple	-	-	-
Pepaya/ Papaya	1.759	1.801	1.826
Pisang/ Banana	2.361	2.548	2.295
Rambutan/ Rambutan	692	687	701
Salak/ Salacia palm	-	-	-
Sawo/ Chiku	4.154	3.937	3.670
Sirsak/ Soursop	647	772	832
Sukun/ Bread Tree	209	194	194
Melinjo/ Belinjo	633	600	570
Petai/ Petai	120	129	149

Catatan/Note: ...

Sumber/Source: Dinas Ketahanan Pangan/Food Security Service

Tabel 5.2.2 **Banyaknya Tanaman Buah-buahan Menurut Jenisnya (Pohon), 2019-2021**
Number of Fruit Plants by Type (Trees), 2019-2021

Jenis Tanaman Buah Types of Fruit Plants	2019	2020	2021
(1)	(2)	(3)	(4)
Belimbing/ Starfruits	3.151	3.075	2.868
Mangga/ Mango	15.514	15.474	15.244
Nangka/ Jackfruit	-	480	546
Pisang/ Banana	2.361	2.548	2.295
Pepaya/ Papaya	1.759	1.801	1.826
Jeruk Siam/ Orange	633	1.197	4.575
Jeruk Lain/ Others Orange	-	-	-
Jambu Air/ Rose Apple	496	471	476
Jambu Biji/ Guava	1.130	1.064	1.071

Catatan/Note: ...

Sumber/Source: Dinas Ketahanan Pangan/Food Security Service



06

INDUSTRI, PERTAMBANGAN, DAN ENERGI

INDUSTRY, MINING, AND ENERGY

JUMLAH

INDUSTRI BESAR SEDANG KECIL

2021

Industri Besar

5

Industri Sedang

13

Industri Kecil

2.296



PENJELASAN TEKNIS

1. Pengumpulan data industri besar dan sedang dilakukan melalui Survei Industri Besar dan Sedang yang dilaksanakan setiap tahun secara lengkap (sensus) sejak tahun 1975. Survei Industri Besar dan Sedang mencakup semua perusahaan industri yang mempunyai tenaga kerja 20 orang atau lebih dengan menggunakan kuesioner II A.
2. Klasifikasi industri yang digunakan dalam survei ini berdasar kepada Klasifikasi Baku Lapangan Usaha Indonesia (KBLI). KBLI adalah klasifikasi lapangan usaha yang berdasar kepada International Standard Industrial Classification of All Economic Activities (ISIC) revisi 4 yang telah disesuaikan dengan kondisi Indonesia.
3. Industri manufaktur adalah suatu kegiatan ekonomi yang melakukan kegiatan mengubah suatu barang dasar secara mekanis, kimia, atau dengan tangan sehingga menjadi barang jadi/setengah jadi, dan atau barang yang kurang nilainya menjadi barang yang lebih tinggi nilainya, dan sifatnya lebih dekat kepada pemakai akhir.
4. Termasuk dalam kegiatan ini adalah jasa industri dan pekerjaan perakitan.
5. Jasa industri adalah kegiatan industri yang melayani keperluan

TECHNICAL NOTES

1. *Data collection of large and medium scale manufacturing is conducted through The Large and Medium Manufacturing Establishment Survey that has been done annually for all industries (census) since 1975. Large and Medium Manufacturing Establishment Survey covers all manufactures/industries with 20 workers or more by questionnaire II A.*
2. *The industrial classification adopted in this survey refers to the Klasifikasi Baku Lapangan Usaha Indonesia (KBLI). KBLI is classification of economic activities based on the International Standard Industrial Classification of All Economic Activities (ISIC rev 4) that has been modified according to the local condition in Indonesia.*
3. *Manufacturing industry is defined as an economic activity processing basic goods mechanically, chemicals or manually into final or intermediate goods. It is also defined as processing of lower value goods into higher value goods as final or intermediate products.*
4. *The activities also include services for manufacturing and assembling.*
5. *Services for manufacturing is defined as a manufac-turing*

- pihak lain. Pada kegiatan ini bahan baku disediakan oleh pihak lain sedangkan pihak pengolah hanya melakukan pengolahannya dengan mendapat imbalan sebagai balas jasa (upah maklon).
6. Perusahaan atau usaha industri adalah suatu unit (kesatuan) usaha yang melakukan kegiatan ekonomi, bertujuan menghasilkan barang atau jasa, terletak pada suatu bangunan atau lokasi tertentu, dan mempunyai catatan administrasi tersendiri mengenai produksi dan struktur biaya serta ada seorang atau lebih yang bertanggung jawab atas usaha tersebut.
 7. Industri manufaktur dikelompokkan ke dalam 4 golongan berdasarkan banyaknya pekerja, yaitu: industri besar (100 orang pekerja atau lebih), industri sedang/menengah (20–99 orang pekerja), industri kecil (5–19 orang pekerja), dan industri mikro (1–4 orang pekerja).
 8. Pelanggan adalah individu atau kelompok, baik rumah tangga, perusahaan atau institusi non profit yang membeli air bersih dari perusahaan air bersih.
 9. Air disalurkan adalah volume air bersih dari perusahaan air bersih
- activity which serving other manufacturing establishments. In this case, raw materials are supplied by others while the workers are paid as a compensation for processing raw materials.*
6. A manufacturing establishment is defined as a production unit engaged in economic activity, producing goods or services, located in a building or in a certain location, keeping a business record concerning the production and cost structure, and having a person or more that are responsible to those activities.
 7. 6. Manufacturing industries are categorized into four groups, based on the number of employees: large scale manufacturing (100 employees or more), medium scale manufacturing (20–99 employees), small scale manufacturing (5–19 employees), and micro industry (1–4 employees).
 8. Customers are individuals or groups, whether household, company or non-profit institutions that buy water supply from water supply establishment.
 9. Distributed water is the volume of water supply from water supply establishment.

ULASAN

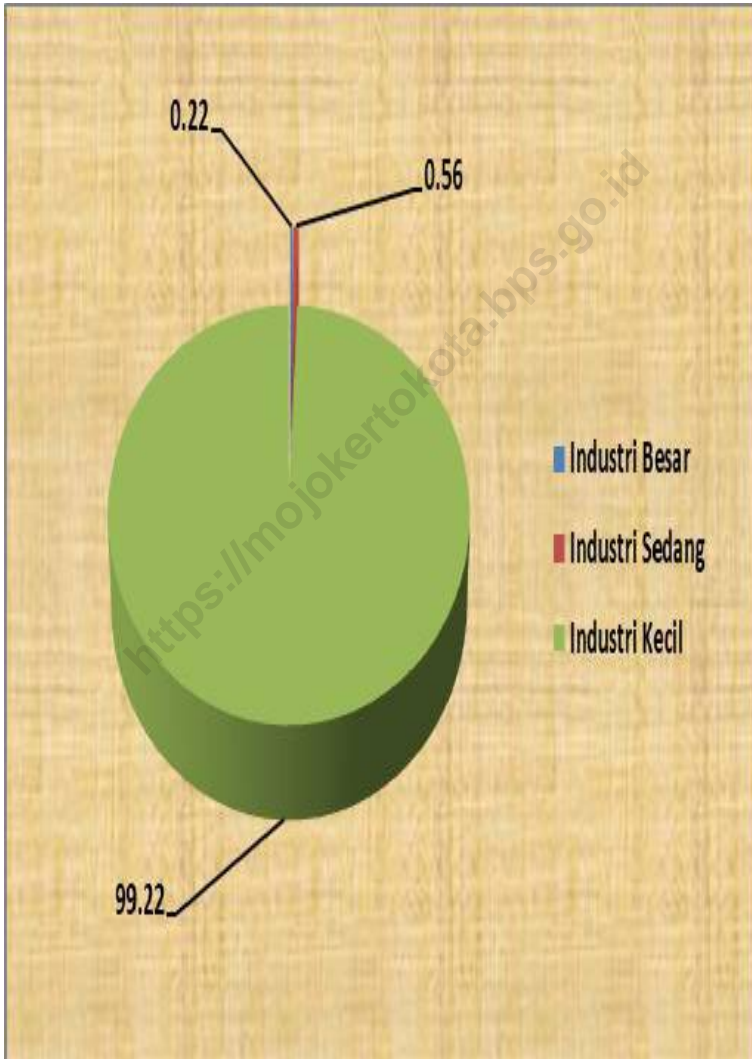
Pada tahun 2021 pelanggan air bersih di Kota Mojokerto sebanyak 5.588 pelanggan. Sedangkan jumlah air yang disalurkan rata-rata sebesar 75,380 m³ dengan nilai rata-rata 331,897,112 rupiah.

DESCRIPTION

In 2021 there were 5.588 clean water customers in Mojokerto City. While the amount of water supplied average was 75,380 m³ with a value of 331,897,112 rupiah

<https://mojokertokota.bps.go.id>

Gambar 6.1 **Persentase Populasi Industri Mojokerto, 2021**
Figures 6.1 **Percentage of Industrial Population of Mojokerto, 2021**

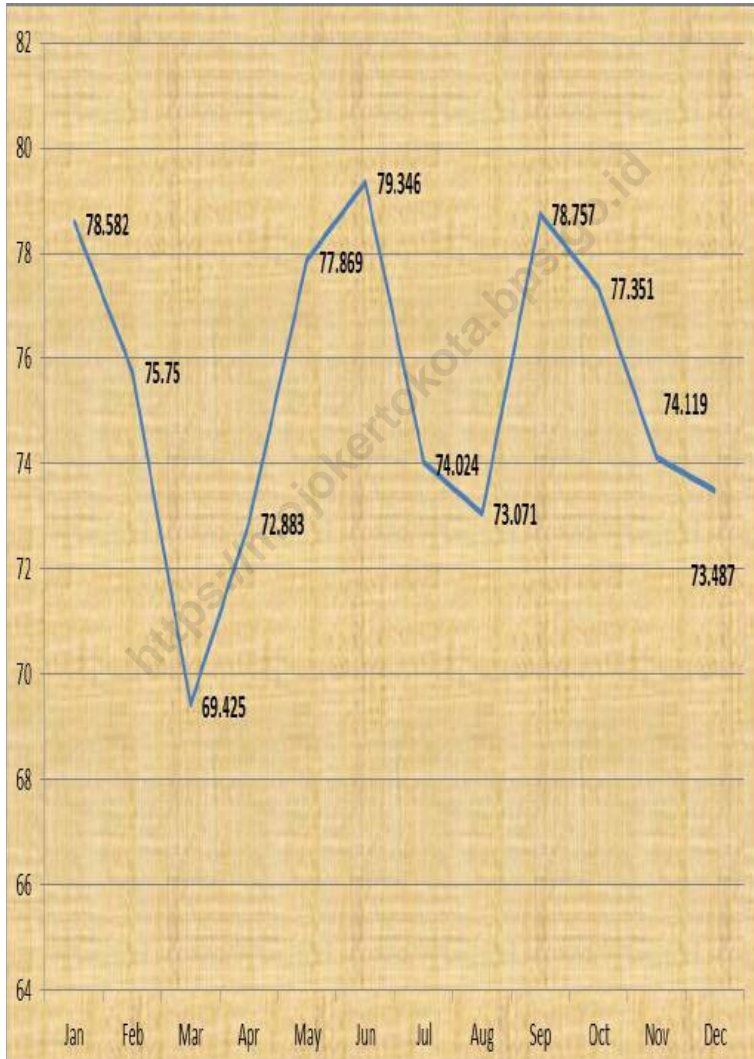


Catatan/Note:

Sumber/Source: Dinas Koperasi Usaha Kecil dan Menengah Perindustrian dan Perdagangan / Department of Cooperatives, Small and Medium Enterprises, Industry and Trade

Gambar 6.2
Figures

Grafik Produksi Air Bersih yg Disalurkan, 2021
Graph of Distributed Clean Water Production, 2021



Catatan/Note:

Sumber/Source: Perusahaan Daerah Air Minum Kota Mojokerto/ Local State Drinking Water Enterprise of Mojokerto City

Tabel
Table 6.1**Jumlah Perusahaan, Tenaga Kerja dan Nilai Investasi Menurut Klasifikasi Industri di Kota Mojokerto, 2021**
Number of Companies, Labor and Investment Value by Industry Classification in Mojokerto Municipality, 2021

Klasifikasi <i>Classification</i>	Perusahaan <i>Companies</i>	Tenaga Kerja <i>Labor</i>	Nilai Investasi <i>Investment Value</i> (Juta)
(1)	(2)	(3)	(4)
Industri Besar <i>Large Scale Industries</i>	5	2.04	216.874
Industri Sedang <i>Medium Scale Industries</i>	13	980	47.61
Industri Kecil <i>Small Scale Industries</i>	2.296	2.635	108.18
Jumlah / Total	2.314	3.617	372.664

Catatan/Note:

Sumber/Source: Dinas Koperasi Usaha Kecil dan Menengah Perindustrian dan Perdagangan / *Department of Cooperatives, Small and Medium Enterprises, Industry and Trade*

Tabel
Table 6.2**Perkembangan Industri Besar dan Sedang di Kota
Mojokerto, 2019–2021**
*Development of Large and Medium Industries in Mojokerto
Municipality, 2019–2021*

Uraian <i>Description</i>	2019	2020	2021
(1)	(2)	(3)	(4)
Jumlah Unit Usaha (Unit) <i>Enterprises</i>	28	22	18
Jumlah Tenaga Kerja (Orang) <i>Man Power</i>	8.510	6.680	3,020
Jumlah Nilai Produksi (Juta Rp) <i>Total Output</i>	85.585	38.290	231.473
Jumlah Nilai Investasi (Juta Rp) <i>Investment Value</i>	60.145	60.819	264.484

Catatan/Note:

Sumber/Source: Dinas Koperasi Usaha Kecil dan Menengah Perindustrian dan Perdagangan / *Department of Cooperatives, Small and Medium Enterprises, Industry and Trade*

Tabel
Table 6.3**Perkembangan Industri Kecil di Kota Mojokerto, 2019–2021**
Development of Small Industries in Mojokerto Municipality, 2019–2021

Uraian Description	2019	2020	2021
(1)	(2)	(3)	(4)
Jumlah Unit Usaha (Unit) <i>Enterprises</i>	1.017	1.092	2.296
Jumlah Tenaga Kerja (Orang) <i>Man Power</i>	2.242	2.556	2.635
Jumlah Nilai Produksi (Juta Rp) <i>Total Output</i>	81.892	136.836	365.479
Jumlah Nilai Investasi (Juta Rp) <i>Investment Value</i>	32.738	70.459	108.180

Catatan/Note:

Sumber/Source: Dinas Koperasi Usaha Kecil dan Menengah Perindustrian dan Perdagangan / *Department of Cooperatives, Small and Medium Enterprises, Industry and Trade*

Tabel
Table 6.4**Jumlah Pelanggan, Air yang Disalurkan dan Nilai Produksi Menurut Jenis Pelanggan di Kota Mojokerto, 2021**
Number of Customers, Distributed Water and Production Value by Type of Customer in Mojokerto Municipality, 2021

Golongan Tarif Fare Classification	Pelanggan Number of Customers	Air Disalurkan Distributed Water (m³)	Nilai Value (Rp)
(1)	(2)	(3)	(4)
Sosial Umum	3	2,855	3,159,265
Sosial Khusus	15	1,924	5,697,915
Rumah Tangga Sosial	13	452	2,825,010
Rumah Tangga A	647	99,512	307,308,395
Rumah Tangga B	3.261	531,403	2,003,112,720
Rumah Tangga C	1.316	192,241	954,025,700
Rumah Tangga D	96	18,001	98,487,100
Instansi Pemerintah 1	13	1,765	15,103,215
Instansi Pemerintah 2	35	23,446	202,582,805
Instansi Pemerintah 3	10	626	17,077,505
Niaga Kecil	96	9,361	111,363,085
Niaga Menengah	23	2,802	30,255,235
Niaga Besar	49	15,217	161,693,810
Industri Kecil	1	947	6,099,180
Industri Menengah	1	80	1,490,400
Industri Besar	2	433	6,986,300
ABRI	6	2,873	19,497,705
Kepolisian	-	0	0
Tangki (T.A Randegan)	1	720	36,000,000
Penjualan Air Minum	-	0	0
Bantuan Air	-	5	0
Jumlah / Total	5.588	904,663	3,982,765,345

Catatan/Note:

Sumber/Source: Perusahaan Daerah Air Minum Kota Mojokerto/ Local State Drinking Water Enterprise of Mojokerto City

Tabel
Table 6.5**Jumlah Pelanggan, Air yang Disalurkan dan Nilai Produksi Menurut Bulan di Kota Mojokerto, 2021**
Number of Customers, Distributed Water and Production Value by Month in Mojokerto Municipality, 2021

Bulan Month	Pelanggan Number of Customers	Air Disalurkan Distributed Water (m³)	Nilai Value (Rp)
(1)	(2)	(3)	(4)
Januari/January	5.700	78.582	340,736,430
Februari/February	5.683	75.750	331,567,315
Maret/March	5.669	69.425	311,178,305
April/April	5.631	72.883	322,931,140
Mei/May	5.629	77.869	339,438,355
Juni/June	5.622	79.346	347,438,050
Juli/July	5.611	74.024	330,309,430
Agustus/August	5.613	73.071	326,726,515
September/September	5.602	78.757	342,212,490
Oktober/October	5.585	77.351	334,070,300
November/November	5.599	74.119	326,681,355
Desember/December	5.588	73.487	329,475,660

Catatan/Note:

Sumber/Source: Perusahaan Daerah Air Minum Kota Mojokerto/ Local State Drinking Water Enterprise of Mojokerto City



07

PARIWISATA

TOURISM



PENJELASAN TEKNIS

1. Wisatawan mancanegara (wisman) ialah setiap pengunjung yang mengunjungi suatu negara di luar tempat tinggalnya, didorong oleh satu atau beberapa keperluan tanpa bermaksud memperoleh penghasilan di tempat yang dikunjungi dan lamanya kunjungan tersebut tidak lebih dari satu tahun (12 bulan). Definisi ini mencakup 2 (dua) kategori wisatawan mancanegara, yaitu :
 - a. Wisatawan (turis) ialah setiap pengunjung seperti definisi di atas yang tinggal paling sedikit 24 jam, akan tetapi tidak lebih dari 1 (satu) tahun di tempat yang dikunjungi, dengan maksud antara lain: berlibur, rekreasi, olah raga, bisnis, menghadiri pertemuan, studi, dan kunjungan dengan alasan seperti definisi di atas yang tinggal kurang dari 24 jam di tempat yang dikunjungi (termasuk "Cruise passengers").
 - b. Excursionist ialah setiap pengunjung Passengers ialah setiap pengunjung yang tiba di suatu negara di mana mereka tidak menginap di akomodasi yang tersedia di negara tersebut.
2. Rata-rata lama tinggal adalah rata-rata waktu tinggal wisatawan mancanegara di Indonesia untuk satu kali kunjungan.

TECHNICAL NOTES

1. *Visitor is any person visiting a country other than his usual place of residence for any reason other than for earning income in the country visited, and the length of stay is no more than one year (12 months). This definition covers two categories of foreign visitors, namely:*
 - a. *"Tourist" is any visitor staying for at least 24 hours, but no more than one year, in the country visited, with the intention of visiting, and for any of these purposes: Pleasure, recreation and sports, Business, visiting friends and relatives, missions, attending meetings, conferences, visit for health reasons and study.*
 - b. *"Excursionist" is any visitor staying less than 24 hours in the country visited including, "Cruise Passengers", i.e. visitors arriving in a country without staying in any accommodation available in the visited country.*
2. *Average length of stay is the average stay duration of foreign visitor in Indonesia for one trip.*

3. Usaha penyediaan akomodasi adalah usaha yang menyediakan pelayanan penginapan yang dapat dilengkapi dengan pelayanan pariwisata lainnya. Usaha penyediaan akomodasi dapat berupa hotel, vila, pondok wisata, bumi perkemahan, persinggahan karavan, dan akomodasi lainnya yang digunakan untuk tujuan pariwisata.
 4. Hotel adalah penyediaan akomodasi secara harian berupa kamar-kamar di dalam satu bangunan yang dapat dilengkapi dengan jasa pelayanan makan dan minum, kegiatan hiburan dan atau fasilitas lainnya. Hotel terdiri dari hotel berbintang dan hotel non- bintang.
 5. Hotel bintang adalah usaha penyediaan jasa pelayanan penginapan, makan minum serta jasa lainnya bagi umum dengan menggunakan sebagian atau seluruh bangunan. Usaha ini dikelola secara komersial serta memenuhi ketentuan persyaratan sebagai hotel bintang (termasuk berlian) yang ditetapkan dalam surat keputusan instansi yang membinanya. Misalnya hotel bintang lima, hotel bintang empat dan seterusnya.
 6. Tingkat penghunian kamar hotel adalah persentase banyaknya malam kamar yang dihuni terhadap banyaknya malam kamar yang tersedia.
3. *Business of providing accommodation is a business that provides specialty services that can be equipped with other tourism services. It includes hotel, villa, cottage, camping, caravan stop, and other accommodation that are used for tourism purposes.*
 4. *Hotel is a daily supply of accommodation rooms within a building which can be equipped with eating and drinking services, entertainment activities and/or other facilities. Hotel consists of a classified hotel and a non-classified hotel.*
 5. *A star hotel is the business of providing an accommodation, eating and drinking as well as other services for the public by using a building or a part of a building. It is managed commercially and meets specified requirements as a star hotel (including diamonds) set forth in the decree of fostering agency. For example, five star hotel, four star hotel, and so on.*
 6. *Room occupancy rate is the number of room-nights occupied divided by the number of room-nights available, multiplied by 100 percent.*

7. Rata-rata lamanya tamu menginap adalah banyaknya malam tempat tidur yang terpakai (malam tamu) dengan banyaknya tamu yang menginap di hotel atau akomodasi lainnya.
7. *Average length of stay is the number of bed-nights used (guest night) divided by the number of guests coming to spend the night at the accommodation.*

<https://mojokertokota.bps.go.id>

ULASAN

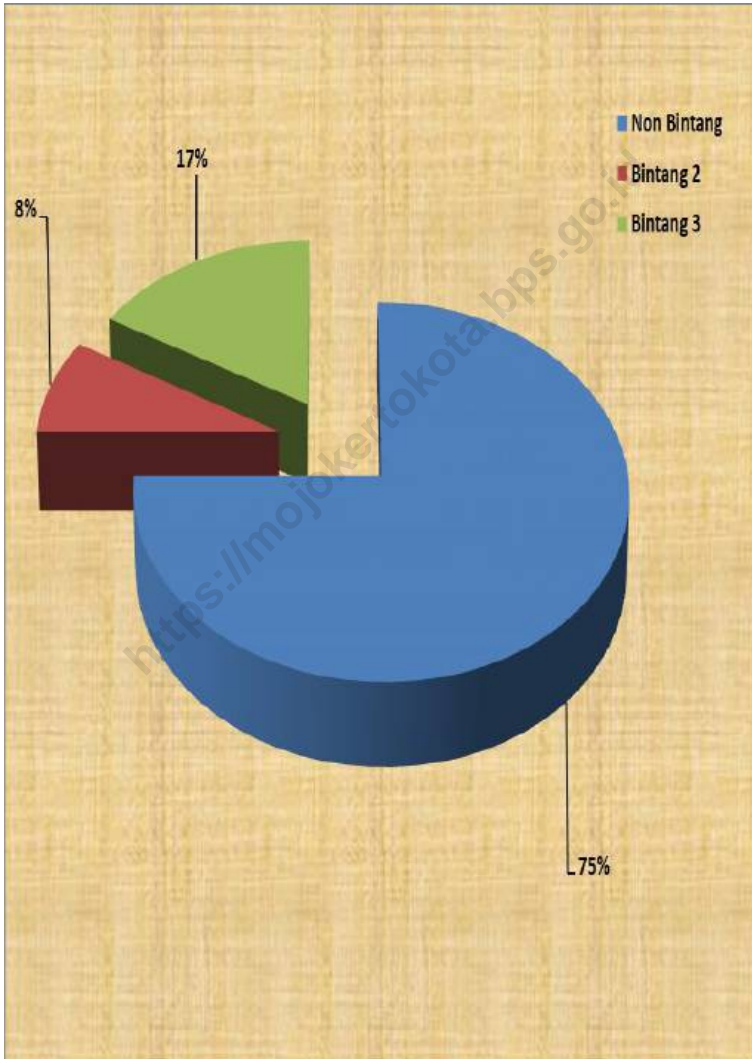
Jumlah hotel yang ada di Kota Mojokerto hingga tahun 2021 ada sebanyak 12 buah hotel. Dari data yang bisa didapatkan dari 12 hotel, jumlah hotel dengan klasifikasi hotel non berbintang sebanyak 9 hotel (75 persen), 1 hotel bintang 2 (8 persen) dan bintang 3 sebanyak 2 hotel (17 persen)

DESCRIPTION

Number of hotels in Mojokerto City on 2021 there is 12 hotels. Data from 12 hotels, amount 9 hotel classified as non star hotel others hotel 1 classified as 2 star and 2 classified as 3 star.

<https://mojokertokota.bps.go.id>

Gambar 7.1 Persentase Kualitas Hotel (%), 2021
Figures 7.1 Hotel Quality Percentage (%), 2021



Catatan/Note:

Sumber/Source: Dinas Pemuda, Olahraga, Kebudayaan, dan Pariwisata Kota Mojokerto/ Youth, Sports, Culture, and Tourism Service of Mojokerto City

Tabel
Table 7.1**Hotel Berdasarkan Alamat, Nomor Telepon dan Klasifikasinya, 2021**
Hotel by Adresses, Telephone Number and Its Classification, 2021

Kecamatan Subdistrict	Alamat Address	Telepon Phone	Klasifikasi Classification
(1)	(2)	(3)	(4)
Hotel Naga Mas	- Jalan Pahlawan 23	321803	Non Bintang
Hotel Raden Wijaya	- Jalan Raden Wijaya 42	383939	Non Bintang
Hotel Tenera	- Jalan Cokroaminoto	322904	Non Bintang
Hotel Slamet	- Jalan PB Sudirman 51	321400	Non Bintang
Hotel Sekar Putih	- Jalan Raya By Pass 1	321294	Non Bintang
Hotel Tegal Sari	- Jalan R. Wijaya 17 D	323385	Non Bintang
Hotel Surya Mojopahit	- Jalan Pahlawan 40	395726	Non Bintang
Hotel Surya Kertajaya	- Jalan Raya By Pass	331330	Non Bintang
Hotel Asri	- Jalan Raya By Pass	3715187	Non Bintang
Hotel De Resort	- Jalan Raya By Pass	383636	Bintang 2
Hotel Ayola Sunrise	- Jalan Benteng Pancasila No.9	5284999	Bintang 3
Hotel Lynn Mojokerto	- Jalan Empunala 87	5285000	Bintang 3

Catatan/Note:

Sumber/Source: Dinas Pemuda, Olahraga, Kebudayaan, dan Pariwisata Kota Mojokerto/ Youth, Sports, Culture, and Tourism Service of Mojokerto City



08

TRANSPORTASI DAN KOMUNIKASI

TRANSPORTATION AND
COMMUNICATION

Banyaknya
Kendaraan
yang Wajib
uji

Pribadi : 1.723
Umum : 689



Jenis
Layanan
Teknologi
Informasi

POTS : 244.772
Internet : 281.047

PENJELASAN TEKNIS

1. Kendaraan bermotor adalah setiap kendaraan yang digerakkan oleh peralatan teknik yang ada pada kendaraan tersebut, biasanya digunakan untuk angkutan orang atau barang di atas jalan raya selain kendaraan yang berjalan di atas rel. Kendaraan bermotor yang dicatat adalah semua jenis kendaraan kecuali kendaraan bermotor TNI/Polri dan Korps Diplomatik.
2. Mobil penumpang adalah setiap kendaraan bermotor yang dilengkapi dengan tempat duduk untuk sebanyak-banyaknya delapan orang, tidak termasuk tempat duduk untuk pengemudi, baik dilengkapi atau tidak dilengkapi bagasi.
3. Mobil bis adalah setiap kendaraan bermotor yang dilengkapi dengan tempat duduk untuk lebih dari delapan orang, tidak termasuk tempat duduk untuk pengemudi, baik dilengkapi atau tidak dilengkapi bagasi.
4. Mobil truk adalah setiap kendaraan bermotor yang digunakan untuk angkutan barang, selain mobil penumpang, mobil bis dan kendaraan bermotor roda dua.
5. Kereta api adalah kendaraan dengan tenaga gerak (listrik, diesel atau tenaga uap) yang berjalan sendiri maupun dirangkaikan dengan kendaraan lain, yang

TECHNICAL NOTES

1. *Motor vehicles are any kind of vehicles motorized by machine set up in those vehicles, they are usually used for transporting peoples or goods on roads except vehicles moving along a railway line. The data cover all kinds of motor vehicles except those belong to Indonesia Army Force Indonesian State Police and Diplomatic Corps.*
2. *Passenger cars are any motor vehicles with no more than eight seats, excluding seat for driver, it can be with or without hoot.*
3. *Buses are large passenger cars having seats for more than eight passengers, excluding seat for driver, it can be with or without hoot.*
4. *Trucks are any motor vehicles used to transport goods excluding passenger cars, buses, and motorcycles.*
5. *Train is a coach or a number of coaches joined together, moving along a railway line. It can be passenger train or freight train.*

- akan atau sedang bergerak di atas rel, terdiri dari kereta penumpang dan kereta barang.
6. Kilometer penumpang adalah jumlah kilometer dari semua penumpang yang berangkat. Besaran ini merupakan penjumlahan jarak asal tujuan masing-masing penumpang.
 7. Rata-rata jarak perjalanan per penumpang adalah rata-rata yang ditempuh oleh setiap penumpang, atau jumlah kilometer penumpang dibagi dengan jumlah penumpang berangkat.
 8. Kilometer ton adalah jumlah kilometer semua ton yang diangkut. Besaran ini merupakan hasil penjumlahan jarak asal tujuan masing-masing barang dalam ton.
 9. Rata-rata jarak angkut barang adalah rata-rata jarak yang ditempuh oleh setiap ton barang atau jumlah kilometer ton dibagi dengan ton dimuat.
 10. Kunjungan kapal adalah kapal yang datang di pelabuhan baik untuk berlabuh di perairan maupun bersandar di dermaga.
 11. Gross Ton (GT) adalah volume ruangan kapal dalam m³, kecuali terowongan, lubang poros baling-baling, tempat jangkar, dan alas ganda.
 12. Sertifikat Operator Pesawat Udara adalah tanda bukti terpenuhinya standar dan prosedur dalam pengoperasian pesawat udara
6. *Passenger kilometer is total kilometers of all departing passenger. This measurement is the sum of distance between the place of origin and the place of destination taken by all passengers.*
 7. *Mean distance of journey per passenger is mean distance taken by each passenger or total of passenger-kilometer divided by the number of departing passengers.*
 8. *Ton-kilometer is total kilometer of all cargoes carried. This is the sum of distance from area of origin to area of destination for each ton of cargoes.*
 9. *Mean distance of cargoes loaded is mean distance of each ton of cargoes loaded or total ton-kilometer divided by total ton of cargoes loaded.*
 10. *Ship call is a ship arriving at a port either for mooring or berthing.*
 11. *Gross Ton (GT) is total volume of all room in a ship (m³), excluding the volume of tunnel, the axle of propellers, the anchor, and the chain locker.*
 12. *Aircraft Operator Certificate (AOC) is clearance of compliance to the standards and procedures in aircraft operations by the commercial air*

oleh perusahaan angkutan udara niaga.

13. Sertifikat Pengoperasian Pesawat Udara adalah tanda bukti terpenuhinya standar dan prosedur dalam pengoperasian pesawat udara untuk kegiatan angkutan udara bukan niaga.
14. Kantor Pos adalah tempat pemberi pelayanan komunikasi tertulis dan atau surat elektronik, layanan paket, layanan logistik, layanan transaksi keuangan, dan layanan keagenan pos untuk kepentingan umum. Rumah pos berfungsi sama seperti kantor pos dan kantor pos pembantu, bedanya rumah pos biasanya terletak di daerah terpencil.
15. Telekomunikasi adalah setiap pemancaran, pengiriman dan atau penerimaan dari setiap informasi dalam bentuk tanda-tanda, isyarat, tulisan, gambar, suara dan bunyi melalui sistem kawat, optik, radio atau sistem elektromagnetik lainnya.
16. Jaringan telekomunikasi adalah rangkaian perangkat telekomunikasi dan kelengkapannya yang digunakan dalam bertelekomunikasi.
17. Telepon tetap kabel dalam Susenas disebut telepon rumah adalah jaringan telekomunikasi menggunakan perangkat telepon tetap dengan kabel yang secara umum diatur oleh standar-standar teknis dengan menggunakan suatu nomor telepon, dikenal *transport companies.*
13. *Operating Certificate (OC) is clearance of compliance to the standards and procedures in aircraft operations for non commercial air transport activities.*
14. *Post Office is a service provider facility of written communication and or electronic mail, parcel service, logistics services, financial transaction services, and postal services to the public. Postal house has the same function as the post office and subsidiary of post office, the difference is that postal house is usually located in remote areas.*
15. *Telecommunication includes every transmitting, delivering and or receiving from every information of marking, signal, article, picture, sound and voice through strand of wire system, optic, radio or other electromagnetic system.*
16. *Telecommunication network is peripheral network of telecommunication and its equipment used in the means of telecommunication.*
17. *Fixed line telephone based on Susenas called home phone is a telecommunication network using fixed line telephone device which is generally regulated by technical standards, using a phone number, also known as the Public Switched Telephone Network (PSTN). It is*

pula sebagai Public Switched Telephone Network (PSTN). Pada umumnya dimanfaatkan untuk telepon rumah dan jaringan internet, memiliki kemampuan menghantarkan sinyal dengan kuat dan jelas dengan biaya yang relatif lebih murah.

18. Telepon bergerak seluler adalah perangkat telekomunikasi elektronik yang mempunyai kemampuan dasar yang sama dengan telepon tetap kabel, namun dapat dibawa ke mana-mana (portable, mobile) dan tidak perlu disambungkan dengan jaringan telekomunikasi kabel. Selain berfungsi sebagai telepon, telepon selular modern biasanya mendukung layanan tambahan seperti Short Messages Services (SMS), Multimedia Messages Service (MMS), e-mail dan akses Internet, aplikasi bisnis dan permainan, serta fotografi.
 19. Saat ini, Indonesia mempunyai dua sistem jaringan telepon bergerak seluler yaitu Global System for Mobile Telecommunications (GSM) dan CDMA.
 20. Internet adalah sebuah jaringan komputer publik di seluruh dunia. Internet menyediakan akses ke sejumlah layanan komunikasi termasuk World Wide Web dan membawa email, berita, hiburan dan file data.
 21. Penyiaran Radio mencakup penyiaran sinyal suara melalui
- generally used for home phone and Internet networks, has the ability to deliver a strong and clear signal with a relatively low cost.*
18. *Cellular mobile phone is an electronic telecommunication device which has the same basic capabilities with fixed cables, but can be taken anywhere (portable, mobile) and does not need to be connected to the wired telecommunications networks. In addition to functioning as a telephone, modern mobile phone typically supports additional services such as Short Messages Services (SMS), Multimedia Messages Service (MMS), e-mail and access to the Internet, business applications and games, as well as photography.*
 19. *Currently, Indonesia has two cellular mobile telephone network system that are GSM (Global System for Mobile Telecommunications) and Code Division Multiple Access (CDMA).*
 20. *The internet is a worldwide public computer network. It provides access to a number of communication services including the World Wide Web and carries e-mail, news, entertainment and data files.*
 21. *Radio broadcasting includes voice signals broadcasting*

studio penyiaran radio dan fasilitas untuk transmisi program yang berhubungan dengan masyarakat, termasuk mengumpulkan dan menyalurkan program melalui kabel atau satelit, internet (stasiun radio internet), termasuk penyiaran data yang terintegrasi dengan penyiaran radio.

22. Penyiaran dan pemrograman televisi mencakup pembuatan program saluran televisi lengkap dari komponen program yang dibeli (seperti film, dokumenter, dan lain-lain), komponen program yang dihasilkan sendiri (seperti berita lokal, laporan langsung) atau kombinasi keduanya, pemrograman dari saluran video atas dasar permintaan, dan penyiaran data yang diintegrasikan dengan siaran televisi. Program televisi lengkap dapat disiarkan sendiri atau melalui distribusi pihak ketiga, seperti perusahaan kabel atau provider televisi satelit. Pemrograman dapat bersifat umum atau khusus (misalnya format terbatas seperti program berita, olah raga, pendidikan atau program yang ditujukan untuk anak muda), dapat dibuat dengan bebas tersedia untuk pemakai atau dapat hanya tersedia atas dasar langganan.
23. Penerbitan surat kabar, jurnal, dan buletin/Majalah mencakup usaha penerbitan surat kabar dan

through radio broadcasting studios and facilities for the programs transmission related to community, including collecting and distributing programs via cable or satellite, internet (internet radio station), including integrated data broadcasting with radio broadcasting.

22. *Broadcasting and television programming includes the manufacture of a complete television channel program from purchased program components (such as films, documentaries, etc.), own produced program components (such as local news, live reports) or a combination of both, the programming of the video channel on the basis of demand, and data broadcasting integrated with television broadcasting. Complete television program can broadcast their own or through a third party distribution, such as cable companies or satellite television providers. Programming can be general or specific (e.g. limited formats such as news programs, sports, education or programs aimed at young people), can be made freely available to users or can only available on a subscription basis.*
23. *Newspapers, journals, and bulletin/magazine publishing include newspapers and newspaper*

surat kabar iklan, jurnal, buletin, majalah umum dan teknis, komik termasuk penerbitan jadwal radio dan televisi, dan sebagainya.

24. Koran atau surat kabar adalah suatu penerbitan yang ringan dan mudah dibuang, biasanya dicetak pada kertas berbiaya rendah yang disebut kertas koran, yang berisi berita-berita terkini dalam berbagai topik. Topiknya bisa berupa even politik, kriminalitas, olahraga, tajuk rencana, dan cuaca. Jenis surat kabar umum biasanya diterbitkan setiap hari, kecuali pada hari-hari libur. Surat kabar sore juga umum di beberapa negara. Selain itu, juga terdapat surat kabar mingguan yang biasanya lebih kecil dan kurang prestisius dibandingkan dengan surat kabar harian dan isinya biasanya lebih bersifat hiburan.
 25. Tabloid adalah istilah suatu format surat kabar yang lebih kecil (597 mm × 375 mm) dari ukuran standar koran harian. Istilah ini biasanya dikaitkan dengan penerbitan surat kabar reguler non harian (bisa mingguan, dwimingguan, dll), yang terfokus pada hal-hal yang lebih "tidak serius", terutama masalah selebritas, olah raga, kriminal, dll.
 26. Jurnal adalah majalah yang khusus memuat artikel dalam suatu bidang ilmu tertentu.
24. *Newspaper is a lightweight publication but easily disposed of, usually printed on low-cost paper called newsprint, containing the latest news on various topics. Topics can include political events, crime, sports, editorials, and weather. Common types of newspapers are usually published daily, except on holidays. Afternoon newspapers are also common in some countries. In addition, there is also a weekly newspaper that is usually smaller and less prestigious than the daily newspaper and its contents are usually more entertainment.*
 25. *Tabloid is a smaller term format of newspaper (597 mm × 375 mm) than a standard size daily newspaper. This term is usually associated with the publishing of non-daily regular newspapers (can be weekly, biweekly, etc.), which focus on the things that are "not too serious", especially the problem of celebrity, sports, crime, etc.*
 26. *Journal is a special magazine that publish an article in a particular field of science.*

27. Buletin adalah publikasi organisasi yang mengangkat perkembangan suatu topik atau aspek tertentu dan diterbitkan/dipublikasikan secara teratur (berkala) dalam waktu yang relatif singkat (harian hingga bulanan). Buletin ditujukan kepada khalayak yang lebih sempit, yang berkaitan dengan bidang tertentu saja. Tulisan dalam buletin umumnya singkat dan padat (mirip berita), menggunakan bahasa yang formal, dan banyak istilah teknis berkaitan dengan bidang tersebut.
28. Majalah adalah penerbitan berkala yang berisi bermacam-macam artikel dalam subyek yang bervariasi. Majalah biasa diterbitkan mingguan, dwimingguan atau bulanan. Majalah biasanya memiliki artikel mengenai topik populer yang ditujukan kepada masyarakat umum dan ditulis dengan gaya bahasa yang mudah dimengerti oleh banyak orang.
29. Oplah adalah jumlah barang yang tercetak dalam satuan eksemplar.
30. Bioskop adalah pertunjukkan yang diperlihatkan dengan gambar (film) yang disorot sehingga dapat berge-rak. Bioskop juga diartikan sebagai tempat untuk menonton pertunjukkan film dengan menggunakan layar lebar, dimana gambar film di-proyeksikan ke layar menggunakan proyektor.
27. *Bulletin is a publication of an organization that raised the development of a particular topic or aspect and issued/published regularly (periodically) in a relatively short time (daily to monthly). Bulletin is addressed to a narrower audience, which relates to a particular field. Posts in bulletin are generally short and concise (similar to news), using formal language and a lot of technical terms related to the field.*
28. *Magazine is a periodical publication containing a variety of articles on varied subjects. Regular magazine published weekly, biweekly or monthly. Magazines usually have articles on popular topics which are addressed to the general public and written in a style that is easily understood by many people.*
29. *The circulation is the number of items printed in units of copies.*
30. *Cinema is a show that is shown with the image (film) highlighted so it can move. Cinema also be interpreted as a place to watch the shows using a wide screen movies, where the film images projected onto a screen using a projector.*

ULASAN

Jalan merupakan salah satu prasarana transportasi yang sangat penting untuk memperlancar kegiatan perekonomian. Dengan semakin meningkatnya usaha pembangunan, maka akan menuntut peningkatan pembangunan jalan untuk memudahkan mobilitas penduduk dan memperlancar lalu lintas barang dari satu daerah ke daerah yang lain.

Dari data dapat dilihat panjang jalan, kondisi jalan serta kelas jalan. Panjang jalan kota yang ada di se-luruh wilayah Kota Mojokerto pada tahun 2021 mencapai 142,82 km.. Di Kota Mojokerto hanya ada jalan negara sepanjang 4,9 km.

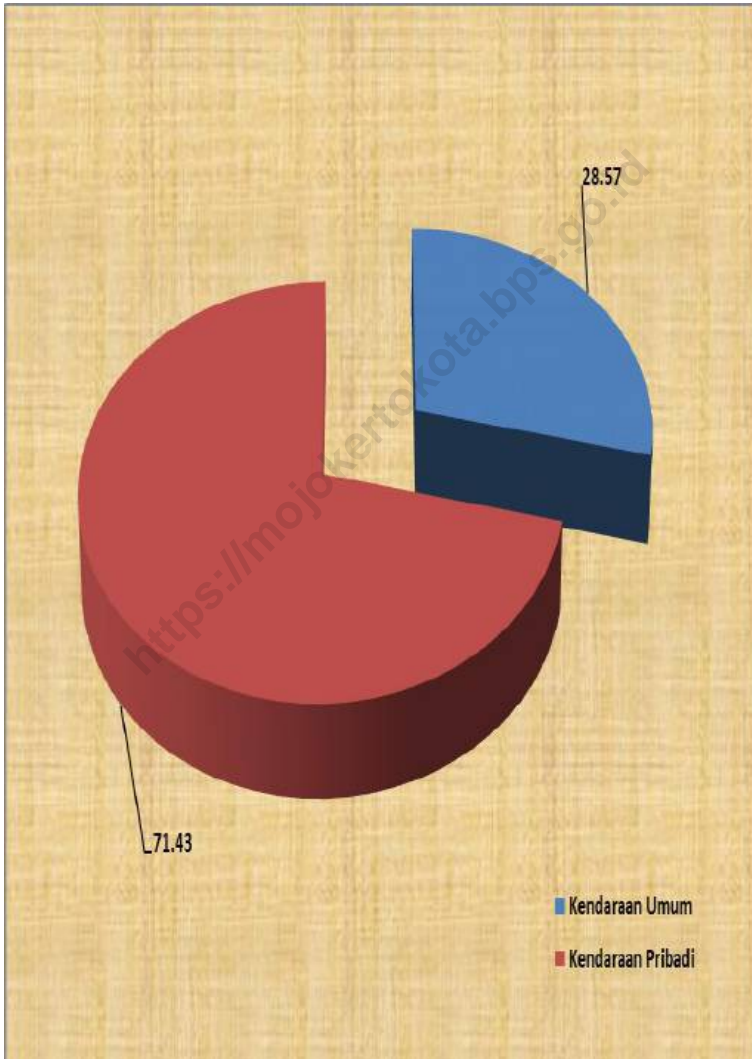
DESCRIPTION

Road is one of a real important transportation infrastructure for fluent economics activity. With growing of effort for development hence will claim improvement of road-works to facilitate resident mobility and fluent goods traffic out of one areas to other area.

From data visible of road length, condition of road and road class. The town road length in Mojokerto City on 2021 reaching 142,82 km. In Mojokerto City there's only state road along the length of 4,9 km.

Gambar 8.1
Figures

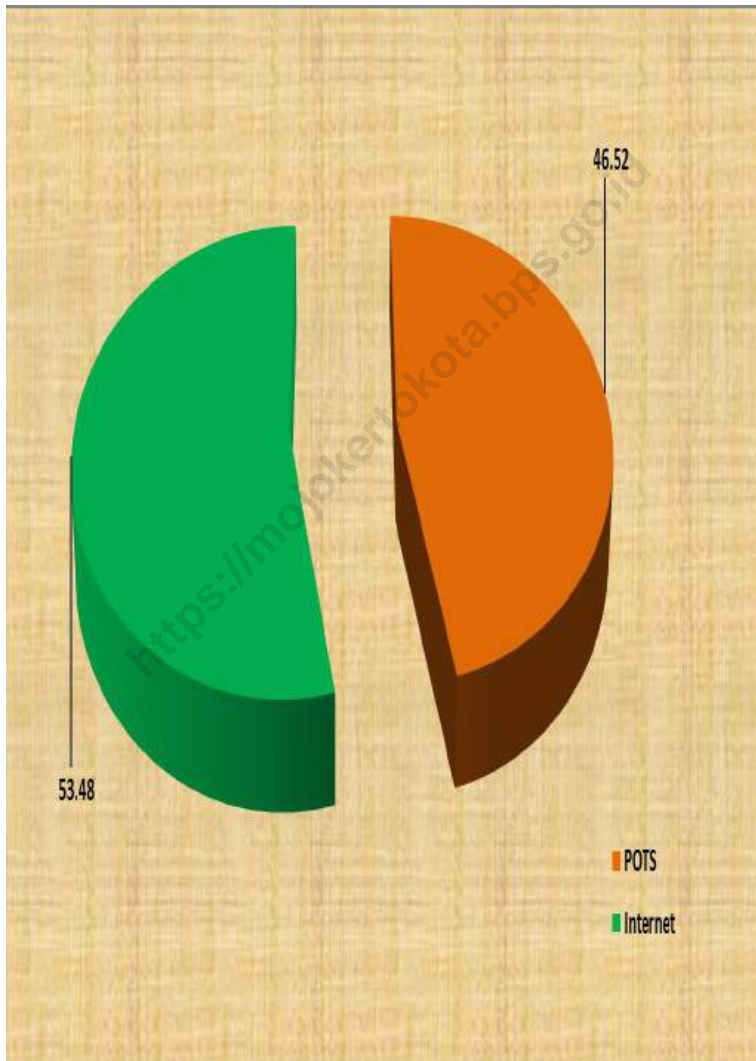
Persentase Wajib Uji Kendaraan (%), 2021
Percentage of Mandatory Vehicle Test (%), 2021



Catatan/Note:

Sumber/Source: Dinas Perhubungan/ Department of Transportation

Gambar 8.2 **Persentase Layanan Jenis Teknologi Informasi, 2021**
Figures 8.2 **Percentage of Information Technology Type Services, 2021**



Catatan/Note:

Sumber/Source: PT. Telkom Indonesia/ Telkom Indonesia

8.1 TRANSPORTASI TRANSPORTATION

Tabel 8.1.1 Panjang Jalan¹ Menurut Tingkat Kewenangan Pemerintahan di Kota Mojokerto (km), 2019–2021
Table 8.1.1 Length of Roads¹ by Level of Government Authority in Mojokerto Municipality (km), 2019–2021

Tingkat Kewenangan Pemerintahan Level of Government Authority	2019	2020	2021
(1)	(2)	(3)	(4)
Negara ² /State ²	4,90	4,90	4,90
Provinsi/Province	-	-	-
Kabupaten/Kota Regency/Municipality	137,92	137,92	137,92
Jumlah/Total	142,82	142,82	142,82

Catatan/Note: Data 2020 dan 2021 belum tersedia (Data 2019)

Sumber/Source: Dinas Pekerjaan Umum/ Public Work Services

Tabel 8.1.2 Panjang Jalan Menurut Jenis Permukaan Jalan di Kota Mojokerto (km), 2019–2021
Table Length of Roads by Type of Road Surface in Mojokerto Municipality (km), 2019–2021

Jenis Permukaan Jalan Type of Road Surface	2019	2020	2021
(1)	(2)	(3)	(4)
Aspal/Paved	140,92	140,92	140,92
Kerikil/Gravel	-	-	-
Tanah/Soil	1,90	1,90	1,90
Lainnya/Others	-	-	-
Jumlah/Total	142,82	142,82	142,82

Catatan/Note: Data 2020 dan 2021 belum tersedia (Data 2019)

Sumber/Source: Dinas Pekerjaan Umum/ Public Work Services

Tabel 8.1.3 Panjang Jalan Menurut Kondisi Jalan di Kota Mojokerto (km), 2019–2021
Length of Roads by Condition of Roads in Mojokerto Municipality (km), 2019–2021

Kondisi Jalan Condition of Roads	2019	2020	2021
(1)	(2)	(3)	(4)
Baik/ <i>Good</i>	91,19	91,19	91,19
Sedang/ <i>Moderate</i>	30,54	30,54	30,54
Rusak/ <i>Damage</i>	19,19	19,19	19,19
Rusak Berat/ <i>Severely Damage</i>	1,90	1,90	1,90
Jumlah/Total	142,82	142,82	142,82

Catatan/Note: Data 2020 dan 2021 belum tersedia (Data 2019)

Sumber/Source: Dinas Pekerjaan Umum/ *Public Work Services*

Tabel
Table 8.1.4

**Banyaknya Kendaraan Wajib Uji Menurut Jenis Kendaraan
di Kota Mojokerto, 2021**
**Number of Vehicles Mandatory Testing According to Vehicle
Type in Mojokerto Municipality, 2021**

Jenis kendaraan <i>Kind of Vehicles</i>	Umum <i>Public</i>	Bukan Umum <i>Private</i>	Jumlah <i>Total</i>
(1)	(2)	(3)	(4)
Mobil Penumpang <i>Passengers Transportation</i>	11	-	11
Bus (Termasuk Mikrolet) <i>Buses (Include Microlet)</i>	257	55	312
Mobil Barang <i>Commodities Car</i>	365	1.667	2.032
Kendaraan Khusus <i>Particular Vehicles</i>	4	-	4
Kereta Gandengan <i>Connected Carriage</i>	52	1	53
Kereta Tempelan <i>Bordering Carriage</i>	-	-	-
Jumlah/Total	689	1.723	2.412

Catatan/Note:

Sumber/Source: Dinas Perhubungan/ Department of Transportation

Tabel
Table 8.1.5

Jumlah kendaraan yang telah diuji dan pendapatan yang diterima menurut bulan di Kota Mojokerto, 2021
Number of vehicles tested and income received by month in Mojokerto Municipality, 2021

Bulan Month	Jumlah Kendaraan Number of Vehicles		Pendapatan Income (Rp.)
	Umum General	Bukan Umum Private	
(1)	(2)	(3)	(4)
Januari	102	261	40.705.700,00
Februari	66	218	31.882.000,00
Maret	59	283	38.303.200,00
April	124	244	41.733.500,00
Mei	69	245	34.716.400,00
Juni	83	223	33.495.800,00
Juli	93	209	30.823.500,00
Agustus	59	224	29.719.300,00
September	66	250	33.269.400,00
Oktober	98	231	35.510.500,00
November	86	265	37.780.600,00
Desember	55	251	32.377.900,00
Jumlah/Total	960	2.904	420.317.800,00

Catatan/Note:

Sumber/Source: Dinas Perhubungan/ Department of Transportation

8.2 KOMUNIKASI COMMUNICATION

Tabel 8.2.1 Banyaknya Jenis Layanan Teknologi Komunikasi Menurut Jenis per Bulan di Kota Mojokerto, 2021
Number of Types of Communication Technology Services by Type per Month in Mojokerto Municipality, 2021

Bulan Month	Jenis Teknologi Type of Technology		Jumlah Sambungan Total Connection
	POTS	Internet	
(1)	(2)	(3)	(4)
Januari	19.211	22.550	41.761
Februari	19.428	22.912	42.340
Maret	23.039	19.652	42.691
April	19.798	23.335	43.133
Mei	19.953	23.501	43.454
Juni	19.940	23.658	43.598
Juli	20.082	23.660	43.742
Agustus	20.300	23.964	44.264
September	20.514	24.271	44.785
Oktober	20.735	24.551	45.286
November	20.845	24.637	45.482
Desember	20.927	24.716	45.643
Jumlah/Total	244.772	281.407	526.179

Catatan/Note:

Sumber/Source: PT. Telkom Indonesia/ Telkom Indonesia



09

PERBANKAN, KOPERASI, DAN HARGA-HARGA

BANKING, COOPERATIVE,
AND PRICES



POPULASI KOPERASI

Prajuritkulon : 42
Magersari : 83
Kranggan : 61

LAJU INFLASI KOTA KEDIRI

Kesehatan : 3,63
Makanan, Minuman, dan
Tembakau : 3,41

PENJELASAN TEKNIS

1. Pendapatan Asli Daerah (PAD) adalah pendapatan yang diperoleh daerah yang dipungut berdasarkan peraturan daerah sesuai dengan peraturan perundang-undangan, guna keperluan daerah yang bersangkutan dalam membiayai kegiatannya.
2. Dana Perimbangan adalah dana yang bersumber dari pendapatan APBN yang dialokasikan kepada Daerah untuk mendanai kebutuhan daerah dalam rangka pelaksanaan desentralisasi.
3. Lain-lain Pendapatan yang Sah adalah pendapatan lainnya dari pemerintah pusat dan atau dari instansi pusat, serta dari daerah lainnya.

TECHNICAL NOTES

1. *Original Local Government Revenue is revenue that withheld based on local regulations in accordance with the legislation, for the purposes of financing their activities.*
2. *Balanced Budget is the fund coming from the state budget that allocated to regions to fund their needs in the context of decentralization.*
3. *Other Legal Revenue is other income that coming from the central government and or from the central agencies, as well as from other local government.*

ULASAN

Dalam kondisi perekonomian global yang serba tidak pasti dan serba hati-hati, pemerintah melalui kebijakan anggaran negara memberikan perlindungan dan memulihkan kondisi sosial ekonomi masyarakat terutama masyarakat berpenghasilan rendah. Kebijakan tersebut dimaksud dengan mengarahkan alokasi belanja rutin yang ditujukan pada upaya peningkatan kualitas pelayanan pemerintah kepada masyarakat, sedangkan pengeluaran pembangunan diarahkan pada program proyek prasarana sosial dan pemulihan kegiatan perekonomian nasional.

Sejak tahun 2000, pemerintah tidak lagi menganut prinsip anggaran yang berimbang dan dinamis; format dan struktur APBN dirubah menjadi anggaran defisit yang dibiayai dengan sumber-sumber pembiayaan dari dalam dan luar negeri.

Masih sama dengan tahun sebelumnya, dimana jumlah keberadaan koperasi di Kota Mojokerto sebanyak 186 unit koperasi. Kecamatan Magersari merupakan kecamatan dengan jumlah koperasi terbanyak dengan jumlah 83 unit koperasi, Kecamatan Kranggan 61 unit koperasi dan Kecamatan Prajuritkulon sebanyak 42 unit koperasi.

DESCRIPTION

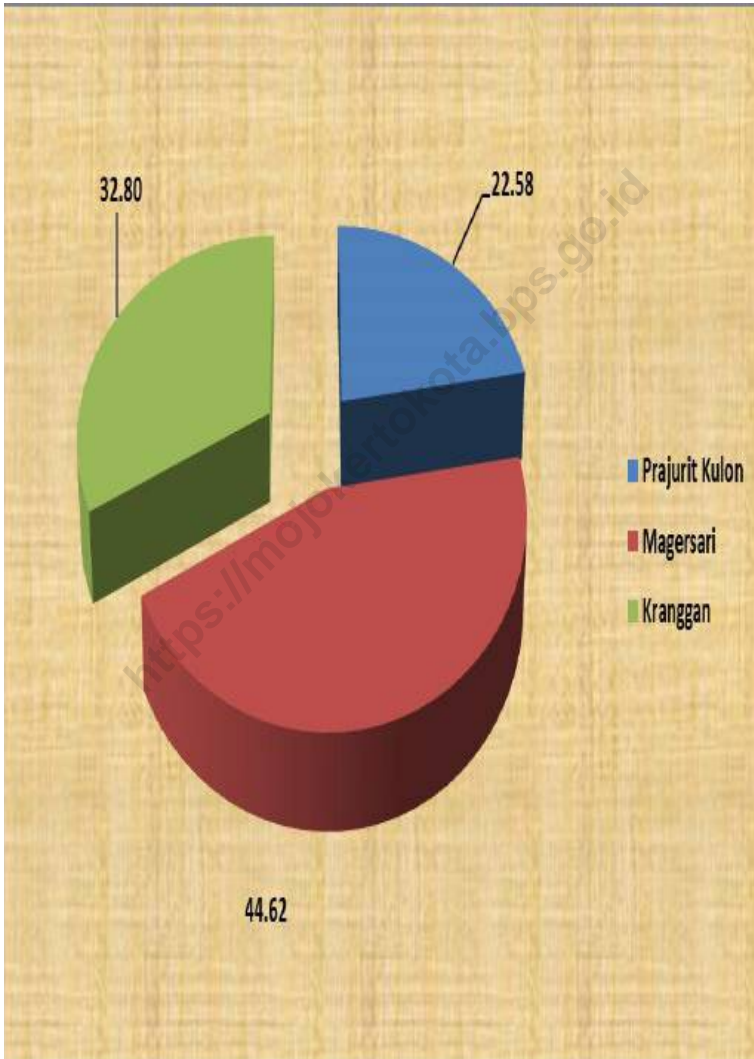
In this economic global condition, the government through policy of state budget gives protection and cures condition of public social economics especially public with low salary. That policy is intended to allocation of routine expenditure focused at improvement quality of governmental service to public, while development expenditure aimed at program project of social infrastructure and recovery activity of national economy.

Since 2000, government no longer embrace dynamic and proportional budget principle; APBN format and structure changed into deficit budget financed with source of defrayals from domestic and overseas.

Still equal to year before all, amount of cooperative in Mojokerto Municipality are 186 units, the most in Magersari Subdistrict 83 units, Kranggan Subdistrict 61 units and Prajuritkulon Subdistrict 42 units.

Gambar 9.1
Figures

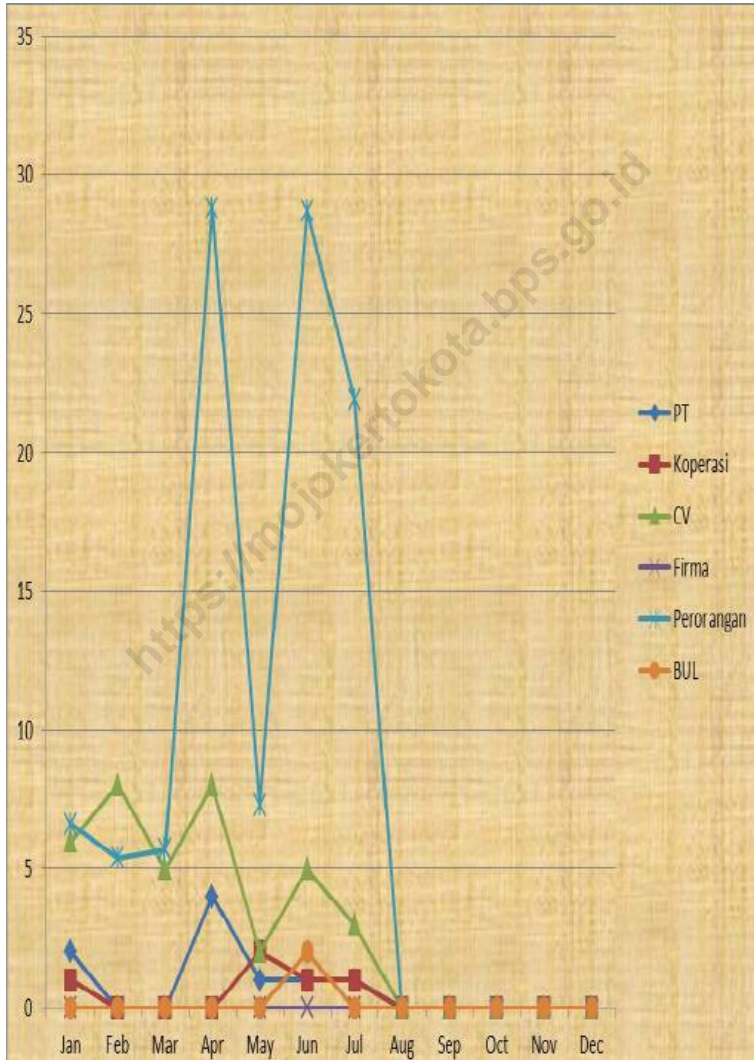
Persentase Populasi Koperasi (%), 2021
Percentage of Cooperative Population (%), 2021



Catatan/Note:

Sumber/Source: Dinas Koperasi Usaha Kecil dan Menengah Perindustrian dan Perdagangan / Department of Cooperatives, Small and Medium Enterprises, Industry and Trade

Gambar 9.2 Grafik Perijinan Usaha Tiap Bulan, 2021
Figures 9.2 Monthly Business Licensing Chart, 2021



Catatan/Note:
 Sumber/Source: Dinas Penanaman Modal Pelayanan Terpadu Satu Pintu dan Tenaga Kerja Kota Mojokerto/Investment-Single Submission and Employee Service of Mojokerto Municipality

9.1 KOPERASI COOPERATIVE

Tabel 9.1.1 Profil Koperasi Primer Menurut Kecamatan di Kota Mojokerto, 2021
Profile of Primary Cooperatives by District in Mojokerto Municipality, 2021

Kecamatan District	Uraian Description				
	Jumlah Koperasi Number of Cooperative	Anggota (Orang) Member (Person)	Karyawan (Orang) Staffs (Person)	Menejer Manager	Modal Sendiri Own Capital (000 Rp)
(1)	(2)	(3)	(4)	(5)	(6)
010. PRAJURIT KULON	42	2.582	142	2	9.029.842.371
020. MAGERSARI	83	7.116	124	13	46.452.402.028
021. KRANGGAN	61	5.623	63	10	32.122.036.556
Kota Mojokerto	186	15.267	329	25	87.604.208.955

Lanjutan Tabel/*Continued Table* 9.1.1

Uraian <i>Description</i>	Uraian <i>Description</i>			
	Modal Luar <i>Eksternal Capital</i> (000 Rp)	Volume Usaha <i>Gross Output</i> (000 Rp)	Sisa Hasil Usaha <i>Surplus</i> (000 Rp)	Kekayaan <i>Assets</i> (000 Rp)
(1)	(7)	(8)	(9)	(10)
010. PRAJURIT KULON	4,680,558,959	13,026,050,006	890,162,000	15,072,351,261
020. MAGERSARI	25,562,485,782	70,229,523,763	4,547,424,634	87,797,702,813
021. KRANGGAN	12,921,767,065	52,977,661,195	3,335,780,512	51,431,687,827
Kota Mojokerto	43,164,811,806	139,229,390,640	8,773,367,146	136,233,234,964

Catatan/*Note*:

Sumber/*Source*: Dinas Koperasi Usaha Kecil dan Menengah Perindustrian dan Perdagangan / *Department of Cooperatives, Small and Medium Enterprises, Industry and Trade*

Tabel
Table 9.1.2

Profil Koperasi Menurut Jenisnya di Kota Mojokerto, 2021
Profile of Cooperatives by Type in Mojokerto Municipality, 2021

Jenis Koperasi <i>Type of Cooperative</i>	Koperasi Unit Desa	Non Koperasi Unit Desa
(1)	(2)	(3)
Jumlah Koperasi	2	184
a. Koperasi Aktif	1	141
b. Koperasi Tidak Aktif	1	43
Jumlah Anggota	72	15.195
a. Calon Anggota	-	-
b. Anggota Penuh	72	15.195
Jumlah Dana	3.956.200.000	411.052.885.511
a. Simpanan	-	-
b. Cadangan	-	-
c. Pinjaman	-	-
d. Asset	2.065.293.000	137.164.097.640
e. Volume Usaha	253.492.000	135.979.742.964
f. Sisa Hasil Usaha	11.859.000	8.761.508.146
g. Modal Sendiri + Luar	1.625.556.000	129.147.536.761

Catatan/Note:

Sumber/Source: Dinas Koperasi Usaha Kecil dan Menengah Perindustrian dan Perdagangan / *Department of Cooperatives, Small and Medium Enterprises, Industry and Trade*

Tabel
Table 9.1.3

Banyak Anggota, Manager dan Karyawan Koperasi Primer Menurut Jenisnya di Kota Mojokerto, 2021
Many Members, Managers and Employees of Primary Cooperatives by Type in Mojokerto Municipality, 2021

Jenis Koperasi Cooperative Types	Anggota Member	Menejer Manager
(1)	(2)	(3)
KUD	72	-
Koppontren	233	-
Kopinkra	41	-
Kopti	56	1
KPRI	2.485	2
Koperasi Telkom	45	1
Koperasi Tani	91	-
Primko Pangda	34	-
Koperasi Karyawan	1.806	2
Kop. Serba Usaha	1.730	2
Koperasi Pasar	-	-
Kop. Angkatan Darat	349	-
Kop. Simpan Pinjam	5.313	17
Koperasi Wanita	2.161	-
Koperasi Profesi	-	-
Koperasi Wredatama	33	-
Koperasi Veteran	33	-
Koperasi Pepabri	143	-
Koperasi Mahasiswa	-	-
Koperasi Pemuda	25	-
Koperasi PKL	21	-
Koperasi Jamu Gendong	-	-
Koperasi lainnya	-	-
Koperasi Polri	596	-

Catatan/Note:

Sumber/Source: Dinas Koperasi Usaha Kecil dan Menengah Perindustrian dan Perdagangan / Department of Cooperatives, Small and Medium Enterprises, Industry and Trade

Tabel
Table 9.1.4

Banyaknya SIUP dan Tanda Daftar Usaha serta Restribusi Perdagangan yang diterbitkan menurut Bentuk Usaha per Bulan di Kota Mojokerto, 2021
Number of SIUP and Business Registration Certificates and Trade Retribution issued by Form of Business per Month in Mojokerto Municipality, 2021

Bulan Month	Bentuk Usaha Entrepenur Form					
	PT	Koperasi	CV	Firma	Perorangan	BUL
(1)	(2)	(3)	(4)	(5)	(6)	(7)
Januari/January	2	1	6	-	66	-
Februari/February	-	-	8	-	54	-
Maret/March	-	-	5	-	57	-
April/April	4	-	8	-	288	-
Mei/May	1	2	2	-	73	-
Juni/June	1	1	5	-	287	2
Juli/July	1	1	3	-	219	-
Agustus/August	-	-	-	-	-	-
September/September	-	-	-	-	-	-
Oktober/October	-	-	-	-	-	-
November/November	-	-	-	-	-	-
Desember/December	-	-	-	-	-	-
Jumlah / Total	9	5	37	-	1044	2

Catatan/Note:

Sumber/Source: Dinas Penanaman Modal Pelayanan Terpadu Satu Pintu dan Tenaga Kerja Kota Mojokerto/Investment-Single Submission and Employee Service of Mojokerto Municipality

9.2 HARGA PRICE

Tabel
Table 9.2.1

**Indeks Harga Konsumen per Bulan Menurut Kelompok
Pengeluaran (2018=100) di Kota Kediri, 2021**
**Consumer Price Index per Month by Expenditure Group
(2018=100) in Kediri Municipality, 2021**

Bulan Month	Makanan, Minuman, dan Tembakau Food, Beverage, and Tobacco	Pakaian dan Alas Kaki Clothing and Footwear	Perumahan, Air, Listrik, Gas & Bahan Bakar lainnya Housing, Water, Electricity, Gas & Fuel	Perlengkapan, Peralatan, dan Pemeliharaan Rutin Rumah Tangga Furnishing, Household Equipment and Routine Household Maintenance	Kesehatan Health
(1)	(2)	(3)	(4)	(5)	(6)
Januari/January	109.56	105.67	101.61	104.69	103.3
Februari/February	109.76	105.54	101.65	104.84	104.02
Maret/March	110.7	105.64	101.57	104.84	103.74
April/April	111.45	105.67	101.65	104.9	103.78
Mei/May	111.38	106.02	101.67	105.27	104.68
Juni/June	110.74	106.06	101.68	105.6	104.68
Juli/July	110.52	106.06	101.68	105.64	104.68
Agustus/August	109.68	106.06	102.46	105.66	104.83
September/September	108.77	106.13	102.53	105.54	106.31
Oktober/October	109.28	106.13	102.82	105.54	106.3
November/November	110.1	106.13	102.81	105.37	106.8
Desember/December	112.81	106.13	102.83	105.38	107.03
Jumlah / Total	112.81	106.13	102.83	105.38	107.03

Lanjutan Tabel/*Continued Table* 9.2.1

Bulan Month	Transportasi Transportation	Informasi, Komunikasi, dan Jasa Keuangan Information, Communication & Financial Service	Rekreasi, Olahraga, dan Budaya Recreation, Sport, and Culture	Pendidikan Education
(1)	(7)	(8)	(9)	(10)
Januari/January	102.07	101.21	99.53	104.27
Februari/February	102.07	101.22	99.53	104.27
Maret/March	102.06	101.21	99.53	104.27
April/April	102.53	101.38	99.53	104.32
Mei/May	102.53	101.43	99.58	104.32
Juni/June	102.54	101.43	99.56	104.32
Juli/July	102.54	101.44	99.56	104.32
Agustus/August	102.71	101.54	99.56	103.52
September/September	102.74	101.54	99.9	103.52
Oktober/October	102.78	101.56	99.9	103.71
November/November	102.78	101.57	99.9	103.71
Desember/December	103.3	101.57	99.9	103.71
Jumlah / Total	103.3	101.57	99.9	103.71

Lanjutan Tabel/*Continued Table* 9.2.1

Bulan Month	Penyediaan Makanan dan Minuman/Restoran Food and Beverage Services/ Restaurant	Perawatan Pribadi dan Jasa Lainnya Personal Care and Other Service	Umum General
(1)	(11)	(12)	(13)
Januari/January	107.31	116.06	105.54
Februari/February	107.45	115.5	105.61
Maret/March	107.45	114.55	105.77
April/April	107.45	115.43	106.1
Mei/May	107.57	116.76	106.24
Juni/June	108.19	116.24	106.13
Juli/July	108.19	115.77	106.05
Agustus/August	108.19	115.49	105.96
September/September	108.86	115.37	105.86
Oktober/October	108.86	115.26	106.05
November/November	109.33	115.31	106.31
Desember/December	109.38	115.88	107.1
Jumlah / Total	109.38	115.88	107.1

Catatan/Note: ...

Sumber/Source: BPS Kota Kediri/ *Statistics of Kediri Municipality*

Tabel
Table 9.2.2

**Laju Inflasi Bulanan Menurut Kelompok Pengeluaran
(2018=100) di Kota Kediri, 2021**
**Monthly Inflation Rate by Expenditure Group (2018=100) in
Kediri Municipality, 2021**

Bulan Month	Makanan, Minuman, dan Tembakau Food, Beverage, and Tobacco	Pakaian dan Alas Kaki Clothing and Footwear	Perumahan, Air, Listrik, Gas & Bahan Bakar lainnya Housing, Water, Electricity, Gas & Fuel	Perlengkapan, Peralatan, dan Pemeliharaan Rutin Rumah Tangga Furnishing, Household Equipment and Routine Household Maintenance	Kesehatan Health
(1)	(2)	(3)	(4)	(5)	(6)
Januari/January	0.43	0.03	0.11	0.00	0.02
Februari/February	0.18	-0.12	0.04	0.14	0.7
Maret/March	0.86	0.09	-0.08	0.00	-0.27
April/April	0.68	0.03	0.08	0.06	0.04
Mei/May	-0.06	0.33	0.02	0.35	0.87
Juni/June	-0.57	0.04	0.01	0.31	0.00
Juli/July	-0.20	0.00	0.00	0.04	0.00
Agustus/August	-0.76	0.00	0.77	0.02	0.14
September/September	-0.83	0.07	0.07	-0.11	1.41
Oktober/October	0.47	0.00	0.28	0.00	-0.01
November/November	0.75	0.00	-0.01	-0.16	0.47
Desember/December	2.46	0.00	0.02	0.01	0.22
Jumlah / Total	3.41	0.46	1.31	0.66	3.63

Lanjutan Tabel/*Continued Table* 9.2.2

Bulan <i>Month</i>	Transportasi <i>Transportation</i>	Informasi, Komunikasi, dan Jasa Keuangan <i>Information, Communication & Financial Service</i>	Rekreasi, Olahraga, dan Budaya <i>Recreation, Sport, and Culture</i>	Pendidikan <i>Education</i>
(1)	(7)	(8)	(9)	(10)
Januari/ <i>January</i>	0.01	0.00	0.00	0.00
Februari/ <i>February</i>	0.00	0.01	0.00	0.00
Maret/ <i>March</i>	-0.01	-0.01	0.00	0.00
April/ <i>April</i>	0.46	0.17	0.00	0.05
Mei/ <i>May</i>	0.00	0.05	0.05	0.00
Juni/ <i>June</i>	0.01	0.00	-0.02	0.00
Juli/ <i>July</i>	0.00	0.01	0.00	0.00
Agustus/ <i>August</i>	0.17	0.10	0.00	-0.77
September/ <i>September</i>	0.03	0.00	0.34	0.00
Oktober/ <i>October</i>	0.04	0.02	0.00	0.18
November/ <i>November</i>	0.00	0.01	0.00	0.00
Desember/ <i>December</i>	0.51	0.00	0.00	0.00
Jumlah / <i>Total</i>	1.21	0.36	0.37	-0.54

Lanjutan Tabel/*Continued Table* 9.2.2

Bulan <i>Month</i>	Penyediaan Makanan dan Minuman/Restoran Food and Beverage Services/ Restaurant	Perawatan Pribadi dan Jasa Lainnya Personal Care and Other Service	Umum General
(1)	(11)	(12)	(13)
Januari/ <i>January</i>	0.06	0.41	0.16
Februari/ <i>February</i>	0.13	-0.48	0.07
Maret/ <i>March</i>	0.00	-0.82	0.15
April/ <i>April</i>	0.00	0.77	0.31
Mei/ <i>May</i>	0.11	1.15	0.13
Juni/ <i>June</i>	0.58	-0.45	-0.1
Juli/ <i>July</i>	0.00	-0.40	-0.08
Agustus/ <i>August</i>	0.00	-0.24	-0.08
September/ <i>September</i>	0.62	-0.10	-0.09
Oktober/ <i>October</i>	0.00	-0.10	0.18
November/ <i>November</i>	0.43	0.04	0.25
Desember/ <i>December</i>	0.05	0.49	0.74
Jumlah / Total	1.99	0.25	1.64

Catatan/Note: ...

Sumber/Source: BPS Kota Kediri/ *Statistics of Kediri Municipality*



10

PENGELUARAN PEN- DUDUK DAN KON- SUMSI MAKANAN

POPULATION EXPENDITURE AND
FOOD CONSUMPTION

Makanan

667.979

Non Makanan

838.398

Total

1.506.376

Rata-rata Pengeluaran per
Kapita Sebulan



PENJELASAN TEKNIS

1. Pengeluaran rata-rata per kapita adalah biaya yang dikeluarkan untuk konsumsi semua anggota rumah tangga selama sebulan baik yang berasal dari pembelian, pemberian maupun produksi sendiri dibagi dengan banyaknya anggota rumah tangga dalam rumah tangga tersebut.

TECHNICAL NOTES

1. *Per capita Average Expenditure is the cost spent for all household members consumption during the month, whether from purchasing, giving or own production, divided by the number of household members in the household.*

<https://mojokertokota.bps.go.id>

ULASAN

Pada tahun 2021 rata-rata pengeluaran perkapita per bulan penduduk di Kota Mojokerto adalah 1.506.376 rupiah, dengan rincian untuk makanan sebesar 667.979 rupiah (44%) dan bukan makanan sebesar 838.398 rupiah (56%).

Untuk komoditi makanan, rata-rata pengeluaran perkapita per bulan terbesar untuk komoditi makanan jadi sebesar 261.686 rupiah (39%) sedangkan untuk komoditi non makanan rata-rata pengeluaran perkapita per bulan terbesar untuk komoditi Perumahan dan fasilitas rumah tangga sebesar 410.095(49%).

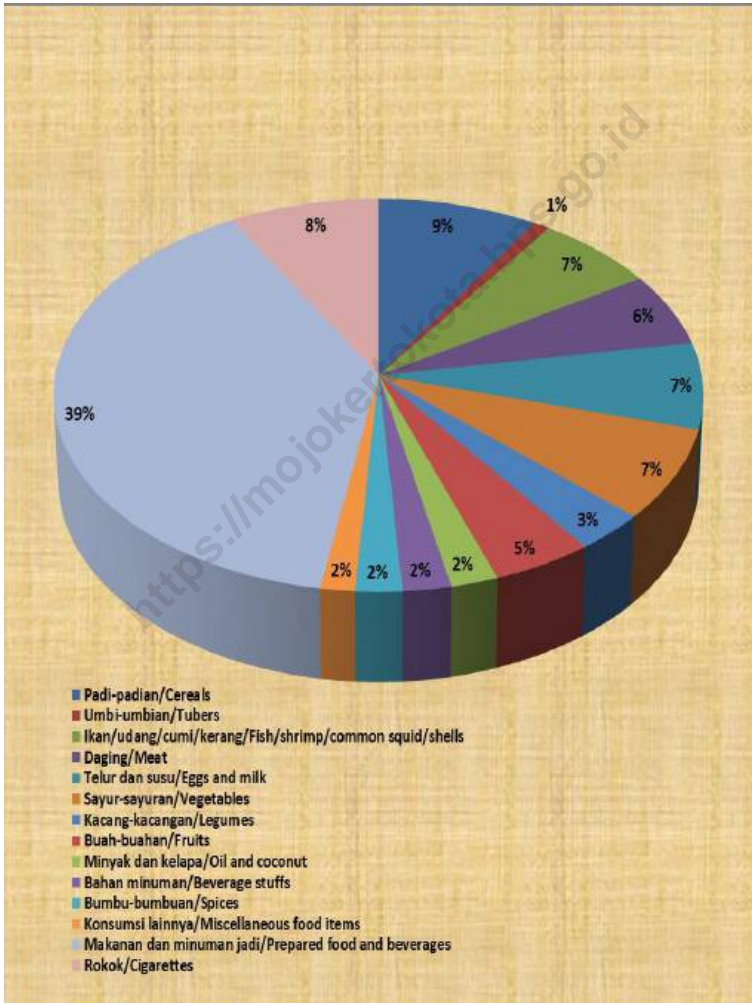
DESCRIPTION

In 2021 average per capita income a month population in Mojokerto Municipality about 1.506.376 rupiahs, for food spent 667.979 rupiahs (44%) and non food 838.398 rupiahs (56%).

For food, the most spent for Monthly Average Expenditure per Capita is prepared food amount 261.686 rupiahs (39%) while for non food is Housing and household facilities amount 410.095 rupiahs (49%).

Gambar 10.1
Figures

Persentase Pengeluaran per Kapita Sebulan Komoditas Makanan (%), 2021
Percentage of Population by Per Capita Food Spending a Month (%), 2021

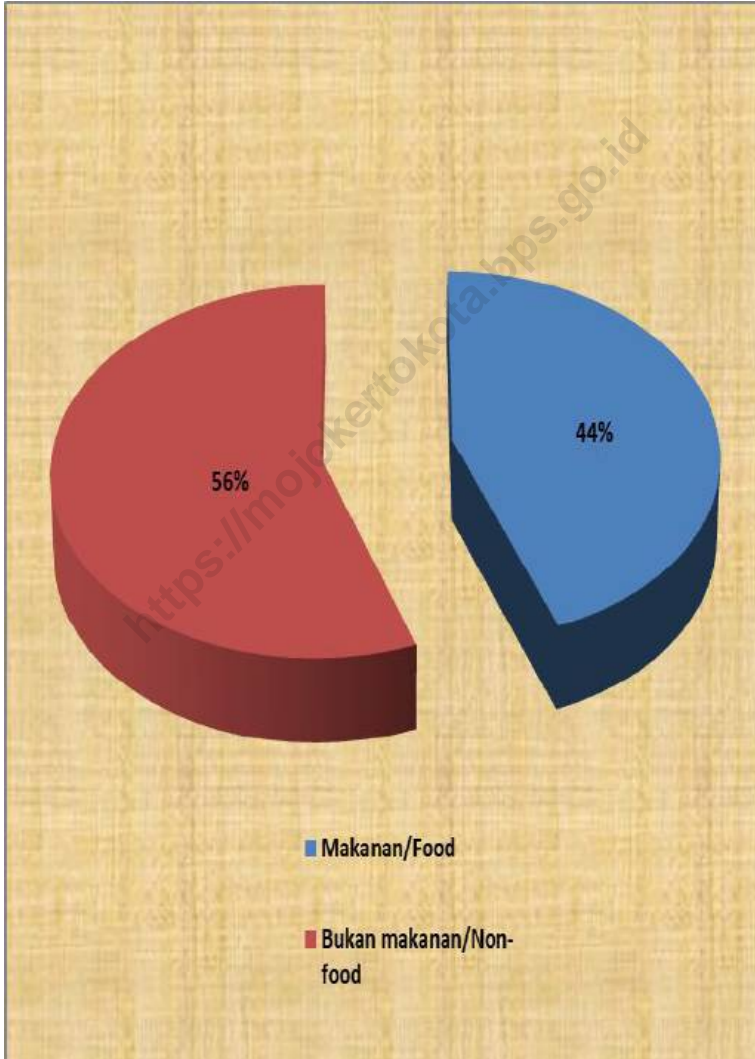


Catatan/Note: ...

Sumber/Source: BPS, Survei Sosial Ekonomi Nasional (Susenas) Maret/BPS-Statistics Indonesia, National Socioeconomic Survey March

Gambar 10.2
Figures

Persentase Pengeluaran per Kapita Sebulan Komoditas Makanan dan Bukan Makanan (%), 2021
Percentage of Population by Per Capita Food and Non Food Spending a Month (%), 2021



Catatan/Note: ...
Sumber/Source: BPS, Survei Sosial Ekonomi Nasional (Susenas) Maret/BPS-Statistics Indonesia, National Socioeconomic Survey March

Tabel
Table 10.1

Rata-rata Pengeluaran per Kapita Sebulan Menurut Kelompok Komoditas (rupiah) di Kota Mojokerto, 2020 dan 2021
Monthly Average Expenditure per Capita by Commodity Group (rupiahs) in Mojokerto Municipality, 2020 and 2021

Kelompok Komoditas/Commodity Group	2020	2021
(1)	(2)	(3)
Makanan/Food		
Padi-padian/ <i>Cereals</i>	54.415	58.562
Umbi-umbian/ <i>Tubers</i>	4.353	5.977
Ikan/udang/cumi/kerang/ <i>Fish/shrimp/common squid/shells</i>	38.968	43.749
Daging/ <i>Meat</i>	32.731	40.641
Telur dan susu/ <i>Eggs and milk</i>	42.682	47.363
Sayur-sayuran/ <i>Vegetables</i>	35.459	49.782
Kacang-kacangan/ <i>Legumes</i>	17.680	21.404
Buah-buahan/ <i>Fruits</i>	34.805	30.470
Minyak dan kelapa/ <i>Oil and coconut</i>	11.752	14.313
Bahan minuman/ <i>Beverage stuffs</i>	14.915	14.609
Bumbu-bumbuan/ <i>Spices</i>	11.111	14.121
Konsumsi lainnya/ <i>Miscellaneous food items</i>	11.054	10.351
Makanan dan minuman jadi/ <i>Prepared food and beverages</i>	262.293	261.686
Rokok/ <i>Cigarettes</i>	63.067	54.951
Jumlah makanan/Total food	636.369	667.979
Bukan makanan/Non-food		
Perumahan dan fasilitas rumah tangga/ <i>Housing and household facilities</i>	342.693	410.095
Aneka barang dan jasa/ <i>Goods and services</i>	198.959	221.949
Pakaian, alas kaki, dan tutup kepala/ <i>Clothing, footwear, and headgear</i>	38.306	30.122
Barang tahan lama/ <i>Durable goods</i>	95.446	85.481
Pajak, pungutan, dan asuransi/ <i>Taxes and insurance</i>	71.591	71.604
Keperluan pesta dan upacara/kenduri/ <i>Parties and ceremonies</i>	23.517	19.146
Jumlah bukan makanan/Total non-food	770.511	838.398
Jumlah/Total	1.406.880	1.506.376

Catatan/Note: ...

Sumber/Source: BPS, Survei Sosial Ekonomi Nasional (Susenas) Maret/BPS-Statistics Indonesia, National Socioeconomic Survey March

Tabel 10.2 **Persentase Pengeluaran per Kapita Sebulan Menurut Kelompok Komoditas di Kota Mojokerto, 2020 dan 2021**
Percentage of Monthly Expenditure per Capita by Commodity Group in Mojokerto Municipality, 2020 and 2021

Kelompok Komoditas/Commodity Group	2020	2021
(1)	(2)	(3)
Makanan/Food		
Padi-padian/Cereals	3.87	8.77
Umbi-umbian/Tubers	0.31	0.89
Ikan/udang/cumi/kerang/Fish/shrimp/common squid/shells	2.77	6.55
Daging/Meat	2.33	6.08
Telur dan susu/Eggs and milk	3.03	7.09
Sayur-sayuran/Vegetables	2.52	7.45
Kacang-kacangan/Legumes	1.26	3.20
Buah-buahan/Fruits	2.47	4.56
Minyak dan kelapa/Oil and coconut	0.84	2.14
Bahan minuman/Beverage stuffs	1.06	2.19
Bumbu-bumbuan/Spices	0.79	2.11
Konsumsi lainnya/Miscellaneous food items	0.79	1.55
Makanan dan minuman jadi/Prepared food and beverages	18.64	39.18
Rokok/Cigarettes	4.48	8.23
Jumlah makanan/Total food	45.23	44.34
Bukan makanan/Non-food		
Perumahan dan fasilitas rumah tangga/Housing and household facilities	24.36	48.91
Aneka barang dan jasa/Goods and services	14.14	26.47
Pakaian, alas kaki, dan tutup kepala/Clothing, footwear, and headgear	2.72	3.59
Barang tahan lama/Durable goods	6.78	10.20
Pajak, pungutan, dan asuransi/Taxes and insurance	5.09	8.54
Keperluan pesta dan upacara/kenduri/Parties and ceremonies	1.67	2.28
Jumlah bukan makanan/Total non-food	54.77	55.66
Jumlah/Total	100.00	100.00

Catatan/Note: ...

Sumber/Source: BPS, Survei Sosial Ekonomi Nasional (Susenas) Maret/BPS-Statistics Indonesia, National Socioeconomic Survey March



11

PERDAGANGAN
PERDAGANGAN^{TRADE}
TRADE



POPULASI USAHA

Jumlah Pasar Tradisional: 6

Jumlah CV : 37

Jumlah Perorangan : 1.044

Jumlah PT : 9

PENJELASAN TEKNIS

1. Pengesahan dokumen ekspor dan impor dilakukan oleh Bea dan Cukai berdasarkan Persetujuan Muat/Bongkar Barang.
2. Data ekspor berasal dari dokumen Pemberitahuan Ekspor Barang (PEB) yang diisi oleh eksportir.
3. Data impor berasal dari dokumen Pemberitahuan Impor Untuk Dipakai (PIUD) yang diisi oleh importir.
4. Barang-barang yang dikirim keluar Kota Mojokerto untuk diolah dicatat sebagai ekspor, sedangkan hasil olahan yang dikembalikan ke Kota Mojokerto dicatat sebagai impor
5. Barang-barang yang tidak dicakup dalam pencatatan antara lain : pakaian dan barang-barang perhiasan penumpang, Barang-barang bawaan penumpang dari luar Jawa Timur untuk dipakai sendiri, kecuali lemari es, pesawat televisi dan sebagainya., Barang-barang untuk keperluan perwakilan kedutaan, Barang-barang ekspedisi dan ekshibisi atau pameran, Barang-barang militer, yang diimpor langsung oleh angkatan bersenjata, Pembungkus/peti kemas untuk diisi kembali, Uang dan surat-surat berharga.

TECHNICAL NOTES

1. *The legalization of import and export document is conducted by the Custom and Excise Office based on documents known.*
2. *The export data are compiled based on export documents known as Export Declarations (PEB), filled by exporters.*
3. *The import data are compiled based on import document known as Import Declarations for use (PIUD), filled by importers.*
4. *Goods sent abroad for processing purposes are recorded an export while as Import with which sent to the Mojokerto Municipality are recorded as import*
5. *The following goods are not included in the import statistics: Cloths and passengers jewelry, Luggage of passengers for own use except refrigator, television sets, etc, Goods imported for use of foreign representative countries/ embassies, Goods for expeditions, and shows or exhibitions, Military goods directly imported by the Armed Forces, Packing/containers to be refilled, Bank notes and securities.*

ULASAN

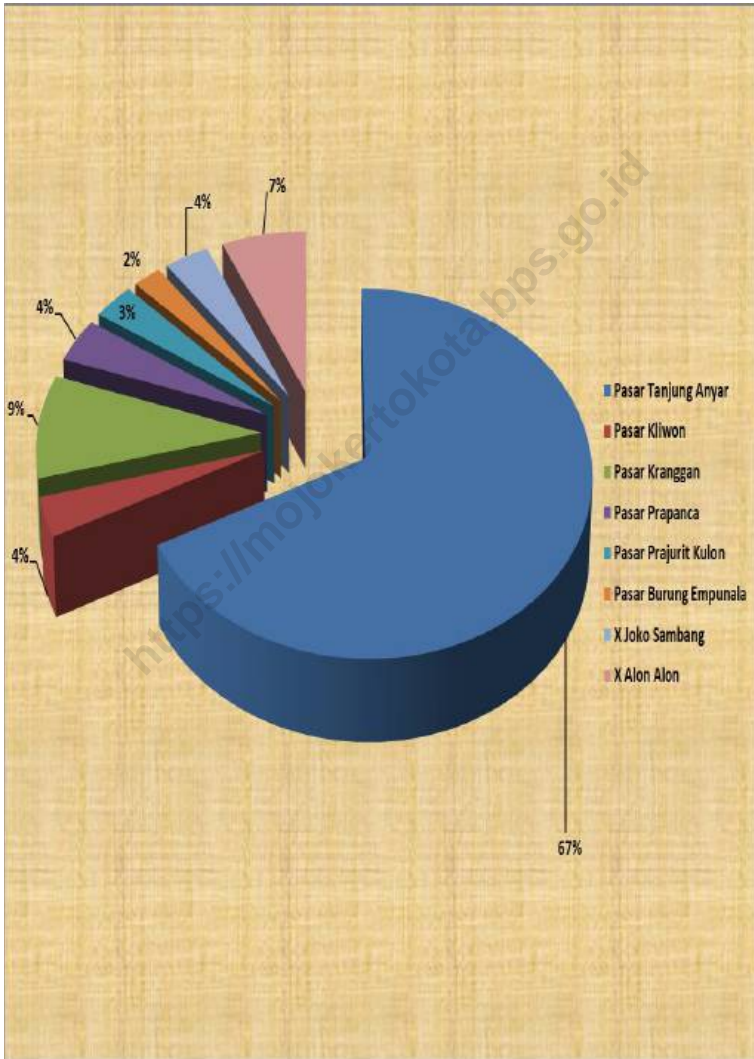
Sektor perdagangan tidak terlepas dari pasar, dimana pasar sebagai sentra perdagangan di Kota Mojokerto merupakan sarana perputaran uang yang cukup signifikan. Di Kota Mojokerto terdapat 8 pasar dengan 1.455 Los pasar, 32 Ruko dan 743 kios.

DESCRIPTION

Commercial sector is not far from market, where market as sentra commerce in Mojokerto City is supporting facilities for monetary circulation that is enough signifikan. In Mojokerto Municipality establish 8 market with 1.455 Loose market, 32 shopmatters and 743 kios.

<https://mojokertokota.bps.go.id>

Gambar 11.1 **Persentase Unit Usaha Pasar di Mojokerto(%), 2021**
Figures 11.1 **Percentage of Units Market in Mojokerto(%), 2021**



Catatan/Note:

Sumber/Source: Dinas Koperasi Usaha Kecil dan Menengah Perindustrian dan Perdagangan / Department of Cooperatives, Small and Medium Enterprises, Industry and Trade

Tabel
Table 11.1

Banyaknya Los, Kios, dan Ruko menurut Lokasi Pasar di Kota Mojokerto, 2021
Number of Loss, Kiosks, and Shophouses by Market Location in Mojokerto Municipality, 2021

Lokasi Pasar <i>Market Location</i>	Jumlah Unit <i>Total Unit</i>				Jumlah <i>Total</i>
	Los	Kios	Non Kios	Ruko/Shop	
(1)	(2)	(3)	(4)	(5)	(6)
Pasar Tanjung Anyar	976	329	1.108	20	2.433
Pasar Kliwon	74	31	21	-	126
Pasar Kranggan	72	25	236	-	333
Pasar Prapanca	104	10	30	-	144
Pasar Prajurit Kulon	57	59	3	-	119
Pasar Burung Empunala	22	47	-	-	81
"X" Joko Sambang	127	-	-	-	127
"X" Alon Alon	-	242	-	-	242

Catatan/Note:

Sumber/Source: Dinas Koperasi Usaha Kecil dan Menengah Perindustrian dan Perdagangan / *Department of Cooperatives, Small and Medium Enterprises, Industry and Trade*

Tabel 11.2
Table

Luas Los, Kios dan Ruko menurut Lokasi Pasar di Kota Mojokerto, 2021
Area of Loss, Kiosks and Shophouses by Market Location in Mojokerto Municipality, 2021

Lokasi Pasar <i>Market Location</i>	Luas <i>Area (M2)</i>		
	Los	Kios	Ruko/Shop
(1)	(2)	(3)	(4)
Pasar Tanjung Anyar	976	329	20
Pasar Kliwon	97	-	-
Pasar Kranggan	72	56	-
Pasar Prapanca	104	10	-
Pasar Prajurit Kulon	161	69	-
Pasar Empunala	22	47	12
"X" Joko Sambang	127	-	-
"X" Alon Alon	-	242	-
Jumlah / Total	1.455	743	32

Catatan/Note:

Sumber/Source: Dinas Koperasi Usaha Kecil dan Menengah Perindustrian dan Perdagangan / *Department of Cooperatives, Small and Medium Enterprises, Industry and Trade*

Tabel
Table 11.3

Banyaknya SIUP dan Tanda Daftar Usaha serta Retribusi Perdagangan yang Diterbitkan menurut Bentuk Usaha per Bulan di Kota Mojokerto, 2021
Number of SIUP and Business Registration Certificates as well as Trade Retribution Issued by Form of Business per Month in Mojokerto Municipality, 2021

Bulan Month	Bentuk Usaha Entrepreneur Form					
	PT	Koperasi	CV	Firma	Perorangan	BUL
(1)	(2)	(3)				
Januari/January	2	1	6	-	66	-
Februari/February	-	-	8	-	54	-
Maret/March	-	-	5	-	57	-
April/April	4	-	8	-	288	-
Mei/May	1	2	2	-	73	-
Juni/June	1	1	5	-	287	2
Juli/July	1	1	3	-	219	-
Agustus/August	-	-	-	-	-	-
September/September	-	-	-	-	-	-
Oktober/October	-	-	-	-	-	-
November/November	-	-	-	-	-	-
Desember/December	-	-	-	-	-	-
Jumlah / Total	9	5	37	-	1.044	2

Catatan/Note:

Sumber/Source: Dinas Penanaman Modal Pelayanan Terpadu Satu Pintu dan Tenaga Kerja Kota Mojokerto/*Investment-Single Submission and Employee Service of Mojokerto Municipality*

Tabel
Table 11.4**Jumlah Perusahaan Menurut Bentuk Badan Hukum di Kota Mojokerto di Kota Mojokerto, 2021**
Number of Companies by Form of Legal Entity in Mojokerto Municipality, 2021

Bulan Month	Bentuk Usaha Entrepreneur Form					
	PT	Koperasi	CV	Firma	Perorangan	BUL
(1)	(2)	(3)				
Januari/January	2	1	6	-	66	-
Februari/February	-	-	8	-	54	-
Maret/March	-	-	5	-	57	-
April/April	4	-	8	-	288	-
Mei/May	1	2	2	-	73	-
Juni/June	1	1	5	-	287	2
Juli/July	1	1	3	-	219	-
Agustus/August	-	-	-	-	-	-
September/September	-	-	-	-	-	-
Oktober/October	-	-	-	-	-	-
November/November	-	-	-	-	-	-
Desember/December	-	-	-	-	-	-
Jumlah / Total	9	5	37	-	1.044	2

Catatan/Note:

Sumber/Source: Dinas Penanaman Modal Pelayanan Terpadu Satu Pintu dan Tenaga Kerja Kota Mojokerto/Investment-Single Submission and Employee Service of Mojokerto Municipality

Tabel
Table 11.5**Banyaknya Persediaan Awal dan Pengeluaran Beras per Bulan di Gudang Bulog Kota Mojokerto (Kg), 2021**
Amount of Initial Inventory and Monthly Rice Expenditure in Bulog Warehouse Mojokerto Municipality (Kg), 2021

Bulan Month	Persediaan Awal Initial inventory	Pengeluaran Expenditure
(1)	(2)	(3)
Januari/January	4.582.855,15	59.000,00
Februari/February	5.332.307,94	1.697.627,42
Maret/March	4.183.333,59	542.864,58
April/April	4.650.602,47	1.129.883,08
Mei/May	3.686.811,39	126.742,00
Juni/June	3.568.284,39	17.965,00
Juli/July	4.051.009,39	581.440,00
Agustus/August	4.362.637,39	1.541.738,00
September/September	3.401.924,39	704.640,00
Oktober/October	2.766.874,39	17.573,00
November/November	3.024.576,39	748.656,76
Desember/December	2.943.259,63	1.149.239,00
Jumlah / Total	46.554.476,51	8.317.368,84

Catatan/Note:

Sumber/Source: Gudang BULOG Kota Mojokerto/BULOG Warehouse of Mojokerto Municipality



12

SISTEM NERACA REGIONAL

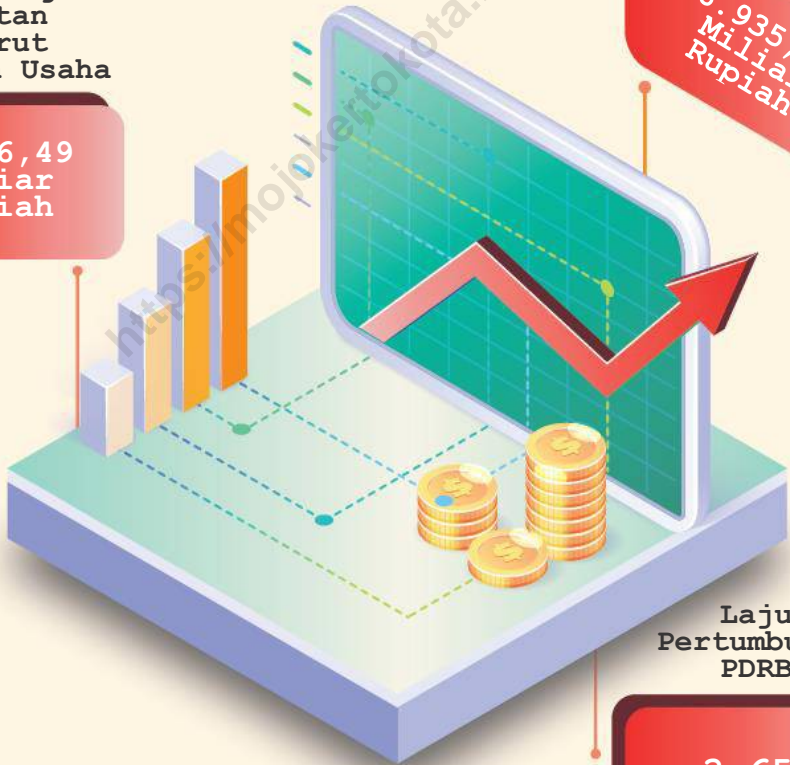
SYSTEM OF REGIONAL
ACCOUNT

PDRB Harga
Konstan
Menurut
Lapangan Usaha

4.976,49
Miliar
Rupiah

PDRB Harga Berla-
Menurut Lapangan
Usaha

6.935,63
Miliar
Rupiah



Laju
Pertumbuhan
PDRB

3,65%

PENJELASAN TEKNIS**TECHNICAL NOTES**

1. Penghitungan statistik neraca nasional mengikuti buku petunjuk yang diterbitkan oleh Perserikatan Bangsa Bangsa (PBB) dikenal sebagai Sistem Neraca Nasional (SNN). SNN adalah rekomendasi internasional tentang bagaimana menyusun ukuran aktivitas ekonomi yang sesuai dengan standar neraca baku yang didasarkan pada prinsip-prinsip ekonomi. Rekomendasi yang dimaksud dinyatakan dalam sekumpulan konsep, definisi, klasifikasi, dan aturan neraca yang disepakati secara internasional dalam mengukur indikator tertentu seperti Produk Domestik Bruto (PDB). Salah satu bentuk adaptasi pencatatan statistik nasional adalah melakukan perubahan tahun dasar PDB Indonesia dari tahun 2000 ke 2010. Perubahan tahun dasar PDB dilakukan seiring dengan mengadopsi rekomendasi PBB yang tertuang dalam Sistem Neraca Nasional 2008 (SNA 2008).
2. Produk Domestik Bruto pada tingkat nasional serta Produk Domestik Regional Bruto (PDRB) pada tingkat regional (provinsi) menggambarkan kemampuan suatu wilayah untuk menciptakan nilai tambah pada suatu waktu tertentu. Untuk menyusun PDB maupun PDRB digunakan 2

1. *The method used to estimate national accounts statistics is based on the standard guidelines formed by United Nation known as System of National Accounts (SNA). SNA is the internationally agreed standard set of recommendations on how to compile measures of economic activity in accordance with strict accounting conventions based on economic principles. The recommendations are expressed in term of a set of concepts, definitions, classifications and accounting rules that comprise the internationally agreed standard for measuring indicators such as Gross Domestic Product (GDP). One of the improvement in the national statistical system is to rebase GDP form base year 2000 to 2010 in order to capture current economic Nations (UN) recommendation on 2008 SNA.condition. It is in line with the United*
2. *The basic measure of the value added arising from economic activity is known as Gross Domestic Product at the national level and Gross Regional Domestic Product (GRDP) at the regional level (provinces/regencies/municipalities). To compile these statistics, two approaches*

pendekatan, yaitu lapangan usaha dan pengeluaran. Keduanya menyajikan komposisi data nilai tambah dirinci menurut sumber kegiatan ekonomi (lapangan usaha) dan menurut komponen penggunaannya. PDB maupun PDRB dari sisi lapangan usaha merupakan penjumlahan seluruh komponen nilai tambah bruto yang mampu diciptakan oleh sektor-sektor ekonomi atas berbagai aktivitas produksinya. Sedangkan dari sisi pengeluaran menjelaskan tentang penggunaan dari nilai tambah tersebut.

3. PDB menurut lapangan usaha mengalami perubahan klasifikasi dari 9 lapangan usaha menjadi 17 lapangan usaha. PDB menurut lapangan usaha dirinci menurut total nilai tambah dari seluruh sektor ekonomi yang mencakup lapangan usaha Pertanian, Kehutanan, dan Perikanan; Pertambangan dan Penggalian; Industri Pengolahan; Pengadaan Listrik dan Gas; Pengadaan Air, Pengelolaan Sampah, Limbah dan Daur Ulang; Konstruksi; Perdagangan Besar dan Eceran, Reparasi Mobil dan Sepeda Motor; Transportasi dan Pergudangan; Penyediaan Akomodasi dan Makan Minum; Informasi dan Komunikasi; Jasa Keuangan dan Asuransi; Real Estat; Jasa Perusahaan; Administrasi Pemerintahan, Pertahanan

have been used, i.e. "production approach" and "expenditure approach". The first approach is to measure value added produced by various kinds of economic activities, while the second approach is to measure final uses of the country's output. In other words, GDP/GRDP is the sum of total value added produced by all economic industries (activities) and the way of using it.

3. *GDP by industry classification changes from 9 sectors to 17 industries. GDP by industry is classified by types of economic activities such as Agriculture, Forestry and Fishing; Mining and Quarrying; Manufacturing; Electricity and Gas; Water supply, Sewerage, Waste Management and Remediation Activities; Construction; Wholesale and Retail Trade; Repair of Motor Vehicles and Motorcycles; Transportation and Storage; Accommodation and Food Service Activities; Information and Communication; Financial and Insurance Activities; Real Estate Activities; Business Activities; Public Administration; Defence and Compulsory Social Security; Education; Human Health and Social Work Activities; and Other Services Activities.*

- dan Jaminan Sosial Wajib; Jasa Pendidikan; Jasa Kesehatan dan Kegiatan Sosial; dan Jasa lainnya.
4. PDB menurut pengeluaran mengalami perubahan klasifikasi dimana pengeluaran konsumsi Lembaga Non Profit yang Melayani Rumah Tangga (LNPR) yang sebelumnya termasuk bagian dari pengeluaran konsumsi rumah tangga menjadi komponen terpisah. Sehingga klasifikasi PDB menurut pengeluaran dirinci menjadi 7 komponen yaitu komponen pengeluaran konsumsi rumah tangga, pengeluaran konsumsi LNPR, pengeluaran konsumsi pemerintah, pembentukan modal tetap bruto, perubahan inventori, ekspor barang dan jasa, dan impor barang dan jasa.
 5. Pengeluaran konsumsi rumah tangga mencakup berbagai pengeluaran konsumsi akhir rumah tangga atas barang dan jasa untuk memenuhi kebutuhan individu ataupun kelompok secara langsung. Pengeluaran rumah tangga di sini mencakup makanan dan minuman selain restoran; pakaian, alas kaki dan jasa perawatannya; perumahan dan perlengkapan rumah tangga; kesehatan dan pendidikan; transportasi dan komunikasi; restoran dan hotel serta lainnya.
 6. Pengeluaran Konsumsi Pemerintah terdiri dari Pengeluaran Konsumsi Individu
4. *GDP by expenditure classification changes where consumption expenditure Non-profit Institutions Serving Households (NPISH) previously included as part of household consumption expenditure is taken out into separate component. So that, GDP by type of expenditures is classified into: household consumption expenditure, NPISH consumption expenditure, government consumption expenditure, gross fixed capital formation, changes in inventories, exports of goods and services, and imports of goods and services.*
 5. *Household consumption expenditures consist of expenditures incurred by households, which are used for both individual or collective needs. Household consumptions are classified into food and beverages other than restaurants; clothing, footwear, and related maintenance services; housing and household equipment; health and education; transport and communication; restaurants and hotels; and others.*
 6. *Government consumption expenditure consists of Individual Consumption Expenditure*

dan Pengeluaran Konsumsi Kolektif. Barang dan jasa individu merupakan barang dan jasa privat, dimana ciri-ciri barang privat adalah a) Scarcity, yaitu ada kelangkaan/keterbatasan dalam jumlah; b) Excludable consumption, yaitu konsumsi suatu barang dapat dibatasi hanya pada mereka yang memenuhi persyaratan tertentu (biasanya harga); c) Rivalrous competition, yaitu konsumsi oleh satu konsumen akan mengurangi atau menghilangkan kesempatan pihak lain untuk melakukan hal serupa. Contoh barang dan jasa yang dihasilkan pemerintah dan tergolong sebagai barang dan jasa individu adalah jasa pelayanan kesehatan pemerintah di rumah sakit/puskesmas dan jasa pendidikan di sekolah/universitas negeri. Sedangkan barang dan jasa kolektif ekuivalen dengan barang publik yang memiliki ciri a) Non rivalry, yaitu penggunaan satu konsumen terhadap suatu barang tidak mengurangi kesempatan konsumen lain untuk juga mengkonsumsi barang tersebut; b) Non excludable, yaitu apabila suatu barang publik tersedia, maka tidak ada yang dapat menghalangi siapapun untuk memperoleh manfaat dari barang tersebut atau dengan kata lain setiap orang memiliki akses ke barang tersebut. Contoh barang dan jasa yang dihasilkan

and Collective Consumption Expenditure. Individual goods and services are private goods and services, which the characteristics of private goods is a) Scarcity, that there is a scarcity/limited in number; b) Excludable consumption, the consumption of goods can be limited only to those who meet certain requirements (usually the price); c) Rivalrous competition, ie consumption by the consumer will reduce or eliminate the chance of another party to do so. Examples of goods and services produced by government and classified as goods and services of individuals is the government health services in hospitals/health centers and education services in schools/universities. Collective goods and services equivalent to public goods characterized by a) Non-rivalry, namely the use of a consumer for an item does not reduce the chance of another consumer to also consume goods; b) Non-excludable, i.e. when a public good available, then nothing can hinder anyone to benefit from the goods or in other words everyone has access to the goods. Examples of goods and services produced by government and classified as collective goods and services is carried military defense services and the police's security.

pemerintah dan tergolong sebagai barang dan jasa kolektif adalah jasa pertahanan yang dilakukan TNI dan keamanan yang dilakukan kepolisian.

7. Pembentukan Modal Tetap Bruto (PMTB) mencakup pengadaan, pembuatan, dan pembelian barang modal. Barang modal dimaksud adalah barang-barang yang digunakan untuk proses produksi, tahan lama atau yang mempunyai umur pemakaian lebih dari satu tahun seperti bangunan, mesin-mesin dan alat angkutan. Termasuk pula di sini perbaikan besar (berat) yang sifatnya memperpanjang umur atau mengubah bentuk atau kapasitas barang modal tersebut. Pengeluaran barang modal untuk keperluan militer juga dicakup sebagai PMTB. Klasifikasi komponen PMTB dibagi menjadi 6 sub komponen yaitu Konstruksi; Mesin dan Peralatan; Kendaraan; Peralatan Lainnya; Cultivated Biological Resources (CBR) dan Produk Kekayaan Intelektual.
8. Ekspor barang dan jasa merupakan transaksi perdagangan barang dan jasa dari penduduk (residen) ke bukan penduduk (nonresiden). Impor barang dan jasa adalah transaksi perdagangan dari bukan penduduk ke penduduk. Ekspor atau impor barang terjadi pada saat terjadi perubahan hak kepemilikan barang antara penduduk dengan bukan

7. *Gross Fixed Capital Formation (GFCF) includes procurement, manufacture, and the purchase of capital goods. Capital goods are goods which are used for the production process, durable or have a service life of more than one year such as buildings, machinery, and transportation equipment. Including here: huge improvement that are to extend the life or changing the shape or the capacity of the capital goods. Capital expenditures for military purposes are also covered as GFCF. GFCF component are classified into six sub-components: Construction; Machinery and Equipment; vehicle; Other equipment; Cultivated Biological Resources (CBR) and Intellectual Property Product.*
8. *Exports of goods and services consist of transactions of goods and services from residents to non-residents. Imports of goods and services consist of transaction of goods and services from non-residents to residents. Exports and imports of goods occur when there are changes in ownership of goods between residents and non-residents (with or without physical*

penduduk (dengan atau tanpa perpindahan fisik barang tersebut). Pada PDB dengan tahun dasar 2010, ekspor dan impor barang dirinci menjadi nonmigas dan migas.

9. Produk Domestik Bruto maupun agregat turunannya disajikan dalam 2 (dua) versi penilaian, yaitu atas dasar "harga berlaku" dan atas dasar "harga konstan". Disebut sebagai harga berlaku karena seluruh agregat dinilai dengan menggunakan harga pada tahun berjalan, sedangkan harga konstan penilaiannya didasarkan kepada harga satu tahun dasar tertentu, dalam publikasi ini digunakan harga tahun 2010.

10. Laju pertumbuhan Produk Domestik Bruto diperoleh dari perhitungan PDB atas dasar harga konstan. Diperoleh dengan cara mengurangi nilai PDB pada tahun ke-n terhadap nilai pada tahun ke n-1 (tahun sebelumnya), dibagi dengan nilai pada tahun ke n-1, dikalikan dengan 100 persen. Laju pertumbuhan menunjukkan perkembangan agregat pendapatan dari satu waktu tertentu terhadap waktu sebelumnya.

movements of goods across frontiers). On the GDP at 2010 basic year, exports and imports of goods specified into non oil and gas and oil and gas.

9. *GDP and its aggregations are presented in two forms: at current market prices and at constant base year market prices. In presenting current market prices, all aggregates are valued at current market prices, while base year constant market prices are shown by valuing all aggregates at fixed base year prices. Year of 2010 is used as the base year in this publication.*

10. *Growth rate of Gross Domestic Product is derived from GDP at constant market prices. It is obtained by subtracting the value of GDP year n with the value of GDP year n-1, divided by the value of GDP year n-1 then multiplied by 100 percent. The growth rate of GDP explains the income growth during*

ULASAN**PDRB SEKTORAL**

Sejak tahun 1997, penghitungan Produk Domestik Regional Bruto (PDRB) yang semula terbagi atas 11 sektor, diperluas menjadi hanya 17 sektor mulai tahun 2014 dengan menggunakan tahun dasar baru yakni tahun 2010.

Berdasarkan penghitungan PDRB atas dasar harga konstan tahun 2010, laju pertumbuhan ekonomi Kota Mojokerto tahun 2021 adalah sebesar 3,65 persen. Nilai PDRB atas dasar harga konstan 2010 pada tahun 2021 adalah 4.976,49 miliar rupiah, sedangkan PDRB atas dasar harga berlaku sebesar 6.935,63 miliar rupiah.

Dapat dilihat bahwa ada dua sektor ekonomi yang sangat dominan kontribusinya di Kota Mojokerto, yaitu sektor - sektor : perdagangan; dan industri pengolahan. Kedua sektor ini mempunyai peranan besar terhadap perekonomian di Kota Mojokerto, sehingga bisa dijadikan sebagai lokomotif pertumbuhan ekonomi, artinya dengan kontribusi yang tinggi tersebut, kedua sektor ini bisa digen-jot untuk ditingkatkan produktivitasnya.

PERTUMBUHAN EKONOMI

Untuk menghitung pertumbuhan ekonomi, faktor kenaikan harga barang dan jasa harus dihilangkan sehingga digunakan PDRB atas dasar harga konstan. Berdasarkan data tersebut, maka terlihat bahwa pertumbuhan

DESCRIPTION**SECTORAL PDRB**

Since 1997, counting of Domestic Product of Regional Gross (PDRB) initially divided to 11 sectors, expanded to be 17 sector. since 2014 commonly used new based year 2010.

Based on counting of PDRB on the basis of the price of constant year 2010, economic growth rate Mojokerto City on 2021 is 3,65%. Value PDRB basis price of constant 2010 in 2021 is 4.976,49 billion rupiahs, while PDRB on basis price of applying is 6.935,63 billion rupiahs.

Visible that there are two a real economic sectors its contribution dominance in Mojokerto City, that is sector - sector : commerce, and processing industry. This two sector has big role to economics in Mojokerto City, so that can be made as economics growth locomotive, mean with the high contribution, two of these sector are up to be improved its productivity.

ECONOMIC GROWTH

To calculate economics growth, factor increase of the price of goods and service must be eliminated, applied PDRB on the basis of the price of constant. Based on the data, hence seen that growth of economics Mojokerto City

ekonomi Kota Mojokerto pada Tahun 2019 sampai Tahun 2021 masing-masing adalah sebesar 5,65 persen, -3,69 persen dan 3,65 persen.

PENDAPATAN PERKAPITA

Pendapatan per kapita merupakan sebuah indikator yang sangat dikenal, terutama oleh para birokrat yang berkecimpung dalam penanganan peningkatan kemakmuran masyarakat. Oleh karena itu, indikator tersebut menjadi salah satu yang sangat penting dalam publikasi ini. Pada umumnya, indikator ini disajikan dari angka atas dasar harga berlaku, walaupun sebetulnya masih mengandung perubahan harga barang dan jasa.

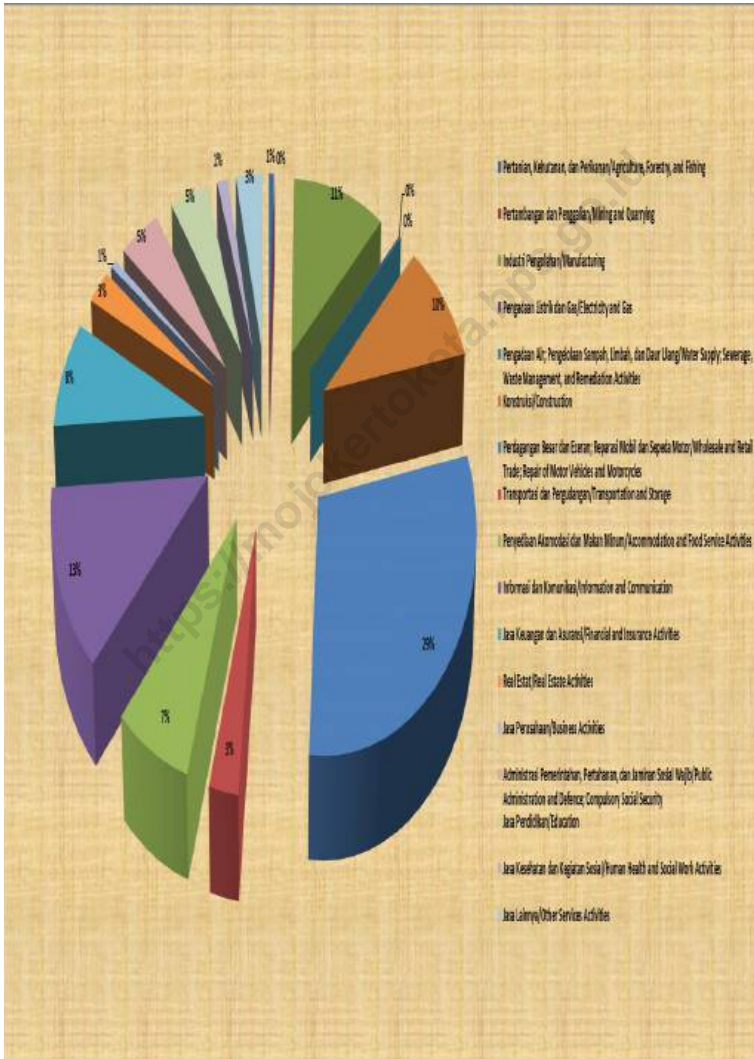
in 2019 until year 2021 each is 5,65%, -3,69% and 3,65%.

EARNINGS PER CAPITA

Earnings per capita is an a real indicator recognized, especially by the bu-reaucrats dabbling in improvement handling of public prosperity. Therefore, the indicator becomes one other of vital importance in this publication. In general, this indicator presented from number on the basis of the price of applying, although actually still containing goods price change and service.

Gambar 12.1
Figures

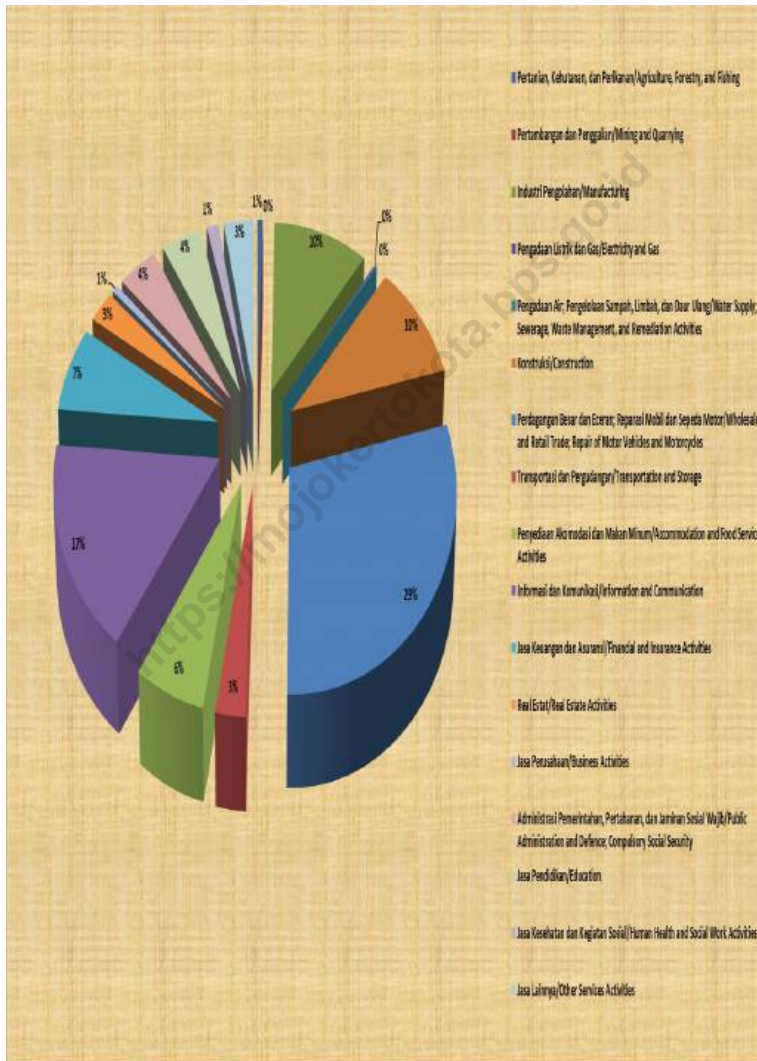
Persentase PDRB Harga Berlaku Menurut Lapangan Usaha (%), 2021
PDRB Current Market Percentage by Industry(%), 2021



Catatan/Note: ...
Sumber/Source: BPS Kota Mojokerto/Statistics of Mojokerto Municipality

Gambar 12.2
Figures

Persentase PDRB Harga Konstan Menurut Lapangan Usaha (%), 2021
PDRB Constant Market Percentage by Industry(%), 2021



Catatan/Note: ...

Sumber/Source: BPS Kota Mojokerto/Statistics of Mojokerto Municipality

Tabel
Table 12.1.

Produk Domestik Regional Bruto Atas Dasar Harga Berlaku Menurut Lapangan Usaha di Kota Mojokerto (miliar rupiah), 2019–2021
Gross Regional Domestic Product at Current Market Prices by Industry in Mojokerto Municipality (billion rupiahs), 2019–2021

Lapangan Usaha/Industry		2019
(1)		(2)
A	Pertanian, Kehutanan, dan Perikanan/ <i>Agriculture, Forestry, and Fishing</i>	39,89
B	Pertambangan dan Penggalian/ <i>Mining and Quarrying</i>	–
C	Industri Pengolahan/ <i>Manufacturing</i>	771,43
D	Pengadaan Listrik dan Gas/ <i>Electricity and Gas</i>	5,12
E	Pengadaan Air; Pengelolaan Sampah, Limbah, dan Daur Ulang/ <i>Water Supply; Sewerage, Waste Management, and Remediation Activities</i>	6,85
F	Konstruksi/ <i>Construction</i>	711,46
G	Perdagangan Besar dan Eceran; Reparasi Mobil dan Sepeda Motor/ <i>Wholesale and Retail Trade; Repair of Motor Vehicles and Motorcycles</i>	2 053,71
H	Transportasi dan Pergudangan/ <i>Transportation and Storage</i>	186,53
I	Penyediaan Akomodasi dan Makan Minum/ <i>Accommodation and Food Service Activities</i>	482,11
J	Informasi dan Komunikasi/ <i>Information and Communication</i>	792,65
K	Jasa Keuangan dan Asuransi/ <i>Financial and Insurance Activities</i>	554,57
L	Real Estat/ <i>Real Estate Activities</i>	185,38
M,N	Jasa Perusahaan/ <i>Business Activities</i>	54,14
O	Administrasi Pemerintahan, Pertahanan, dan Jaminan Sosial Wajib/ <i>Public Administration and Defence; Compulsory Social Security</i>	334,21
P	Jasa Pendidikan/ <i>Education</i>	304,14
Q	Jasa Kesehatan dan Kegiatan Sosial/ <i>Human Health and Social Work Activities</i>	79,16
R,S,T,U	Jasa Lainnya/ <i>Other Services Activities</i>	240,34
Produk Domestik Bruto/Gross Domestic Product		6 801,70

Lanjutan Tabel/Continued Table 12.1

Lapangan Usaha/Industry		2020
(1)		(3)
A	Pertanian, Kehutanan, dan Perikanan/ <i>Agriculture, Forestry, and Fishing</i>	43,57
B	Pertambangan dan Penggalian/ <i>Mining and Quarrying</i>	–
C	Industri Pengolahan/ <i>Manufacturing</i>	749,66
D	Pengadaan Listrik dan Gas/ <i>Electricity and Gas</i>	5,11
E	Pengadaan Air; Pengelolaan Sampah, Limbah, dan Daur Ulang/ <i>Water Supply; Sewerage, Waste Management, and Remediation Activities</i>	7,20
F	Konstruksi/ <i>Construction</i>	672,37
G	Perdagangan Besar dan Eceran; Reparasi Mobil dan Sepeda Motor/ <i>Wholesale and Retail Trade; Repair of Motor Vehicles and Motorcycles</i>	1 879,17
H	Transportasi dan Pergudangan/ <i>Transportation and Storage</i>	173,62
I	Penyediaan Akomodasi dan Makan Minum/ <i>Accommodation and Food Service Activities</i>	451,71
J	Informasi dan Komunikasi/ <i>Information and Communication</i>	856,83
K	Jasa Keuangan dan Asuransi/ <i>Financial and Insurance Activities</i>	552,94
L	Real Estat/ <i>Real Estate Activities</i>	194,00
M,N	Jasa Perusahaan/ <i>Business Activities</i>	50,84
O	Administrasi Pemerintahan, Pertahanan, dan Jaminan Sosial Wajib/ <i>Public Administration and Defence; Compulsory Social Security</i>	336,25
P	Jasa Pendidikan/ <i>Education</i>	318,42
Q	Jasa Kesehatan dan Kegiatan Sosial/ <i>Human Health and Social Work Activities</i>	86,88
R,S,T,U	Jasa Lainnya/ <i>Other Services Activities</i>	209,50
Produk Domestik Bruto/Gross Domestic Product		6 588,06

Lanjutan Tabel/*Continued Table* 12.1

Lapangan Usaha/ <i>Industry</i>		2021
	(1)	(4)
A	Pertanian, Kehutanan, dan Perikanan/ <i>Agriculture, Forestry, and Fishing</i>	41,39
B	Pertambangan dan Penggalian/ <i>Mining and Quarrying</i>	–
C	Industri Pengolahan/ <i>Manufacturing</i>	785,11
D	Pengadaan Listrik dan Gas/ <i>Electricity and Gas</i>	5,32
E	Pengadaan Air; Pengelolaan Sampah, Limbah, dan Daur Ulang/ <i>Water Supply; Sewerage, Waste Management, and Remediation Activities</i>	7,72
F	Konstruksi/ <i>Construction</i>	685,00
G	Perdagangan Besar dan Eceran; Reparasi Mobil dan Sepeda Motor/ <i>Wholesale and Retail Trade; Repair of Motor Vehicles and Motorcycles</i>	2 040,29
H	Transportasi dan Pergudangan/ <i>Transportation and Storage</i>	185,18
I	Penyediaan Akomodasi dan Makan Minum/ <i>Accommodation and Food Service Activities</i>	483,91
J	Informasi dan Komunikasi/ <i>Information and Communication</i>	909,92
K	Jasa Keuangan dan Asuransi/ <i>Financial and Insurance Activities</i>	573,27
L	Real Estat/ <i>Real Estate Activities</i>	194,87
M,N	Jasa Perusahaan/ <i>Business Activities</i>	51,59
O	Administrasi Pemerintahan, Pertahanan, dan Jaminan Sosial Wajib/ <i>Public Administration and Defence; Compulsory Social Security</i>	335,36
P	Jasa Pendidikan/ <i>Education</i>	319,06
Q	Jasa Kesehatan dan Kegiatan Sosial/ <i>Human Health and Social Work Activities</i>	92,35
R,S,T,U	Jasa Lainnya/ <i>Other Services Activities</i>	225,31
Produk Domestik Bruto/<i>Gross Domestic Product</i>		6 935,63

Catatan/*Note*: ...Sumber/*Source*: BPS Kota Mojokerto/Statistics of Mojokerto Municipality

Tabel
Table 12.2

Produk Domestik Regional Bruto Atas Dasar Harga Konstan 2010 Menurut Lapangan Usaha di Kota Mojokerto (miliar rupiah), 2019–2021
Gross Regional Domestic Product at 2010 Constant Market Prices by Industry in Mojokerto Municipality (billion rupiahs), 2019–2021

Lapangan Usaha/Industry		2019
	(1)	(2)
A	Pertanian, Kehutanan, dan Perikanan/ <i>Agriculture, Forestry, and Fishing</i>	25,16
B	Pertambangan dan Penggalian/ <i>Mining and Quarrying</i>	–
C	Industri Pengolahan/ <i>Manufacturing</i>	522,36
D	Pengadaan Listrik dan Gas/ <i>Electricity and Gas</i>	4,45
E	Pengadaan Air; Pengelolaan Sampah, Limbah, dan Daur Ulang/ <i>Water Supply; Sewerage, Waste Management, and Remediation Activities</i>	6,38
F	Konstruksi/ <i>Construction</i>	541,45
G	Perdagangan Besar dan Eceran; Reparasi Mobil dan Sepeda Motor/ <i>Wholesale and Retail Trade; Repair of Motor Vehicles and Motorcycles</i>	1 492,98
H	Transportasi dan Pergudangan/ <i>Transportation and Storage</i>	131,72
I	Penyediaan Akomodasi dan Makan Minum/ <i>Accommodation and Food Service Activities</i>	327,02
J	Informasi dan Komunikasi/ <i>Information and Communication</i>	734,25
K	Jasa Keuangan dan Asuransi/ <i>Financial and Insurance Activities</i>	355,62
L	Real Estat/ <i>Real Estate Activities</i>	133,95
M,N	Jasa Perusahaan/ <i>Business Activities</i>	36,63
O	Administrasi Pemerintahan, Pertahanan, dan Jaminan Sosial Wajib/ <i>Public Administration and Defence; Compulsory Social Security</i>	216,93
P	Jasa Pendidikan/ <i>Education</i>	213,16
Q	Jasa Kesehatan dan Kegiatan Sosial/ <i>Human Health and Social Work Activities</i>	59,02
R,S,T,U	Jasa Lainnya/ <i>Other Services Activities</i>	184,59
Produk Domestik Bruto/Gross Domestic Product		4 985,68

Lanjutan Tabel/*Continued Table 12.2*

Lapangan Usaha/Industry		2020
	(1)	(3)
A	Pertanian, Kehutanan, dan Perikanan/ <i>Agriculture, Forestry, and Fishing</i>	27,21
B	Pertambangan dan Penggalian/ <i>Mining and Quarrying</i>	–
C	Industri Pengolahan/ <i>Manufacturing</i>	503,81
D	Pengadaan Listrik dan Gas/ <i>Electricity and Gas</i>	4,44
E	Pengadaan Air; Pengelolaan Sampah, Limbah, dan Daur Ulang/ <i>Water Supply; Sewerage, Waste Management, and Remediation Activities</i>	6,66
F	Konstruksi/ <i>Construction</i>	507,53
G	Perdagangan Besar dan Eceran; Reparasi Mobil dan Sepeda Motor/ <i>Wholesale and Retail Trade; Repair of Motor Vehicles and Motorcycles</i>	1 355,60
H	Transportasi dan Pergudangan/ <i>Transportation and Storage</i>	123,24
I	Penyediaan Akomodasi dan Makan Minum/ <i>Accommodation and Food Service Activities</i>	300,35
J	Informasi dan Komunikasi/ <i>Information and Communication</i>	792,05
K	Jasa Keuangan dan Asuransi/ <i>Financial and Insurance Activities</i>	355,69
L	Real Estat/ <i>Real Estate Activities</i>	138,34
M,N	Jasa Perusahaan/ <i>Business Activities</i>	33,98
O	Administrasi Pemerintahan, Pertahanan, dan Jaminan Sosial Wajib/ <i>Public Administration and Defence; Compulsory Social Security</i>	211,69
P	Jasa Pendidikan/ <i>Education</i>	219,29
Q	Jasa Kesehatan dan Kegiatan Sosial/ <i>Human Health and Social Work Activities</i>	63,78
R,S,T,U	Jasa Lainnya/ <i>Other Services Activities</i>	157,81
Produk Domestik Bruto/Gross Domestic Product		4 801,46

Lanjutan Tabel/Continued Table 12.2

Lapangan Usaha/Industry		2021
	(1)	(4)
A	Pertanian, Kehutanan, dan Perikanan/ <i>Agriculture, Forestry, and Fishing</i>	26,55
B	Pertambangan dan Penggalian/ <i>Mining and Quarrying</i>	–
C	Industri Pengolahan/ <i>Manufacturing</i>	518,81
D	Pengadaan Listrik dan Gas/ <i>Electricity and Gas</i>	4,55
E	Pengadaan Air; Pengelolaan Sampah, Limbah, dan Daur Ulang/ <i>Water Supply; Sewerage, Waste Management, and Remediation Activities</i>	7,07
F	Konstruksi/ <i>Construction</i>	511,90
G	Perdagangan Besar dan Eceran; Reparasi Mobil dan Sepeda Motor/ <i>Wholesale and Retail Trade; Repair of Motor Vehicles and Motorcycles</i>	1 444,30
H	Transportasi dan Pergudangan/ <i>Transportation and Storage</i>	130,52
I	Penyediaan Akomodasi dan Makan Minum/ <i>Accommodation and Food Service Activities</i>	304,72
J	Informasi dan Komunikasi/ <i>Information and Communication</i>	836,42
K	Jasa Keuangan dan Asuransi/ <i>Financial and Insurance Activities</i>	357,49
L	Real Estat/ <i>Real Estate Activities</i>	138,68
M,N	Jasa Perusahaan/ <i>Business Activities</i>	34,27
O	Administrasi Pemerintahan, Pertahanan, dan Jaminan Sosial Wajib/ <i>Public Administration and Defence; Compulsory Social Security</i>	211,25
P	Jasa Pendidikan/ <i>Education</i>	219,97
Q	Jasa Kesehatan dan Kegiatan Sosial/ <i>Human Health and Social Work Activities</i>	66,29
R,S,T,U	Jasa Lainnya/ <i>Other Services Activities</i>	163,67
Produk Domestik Bruto/Gross Domestic Product		4 976,49

Catatan/Note: ...

Sumber/Source: BPS Kota Mojokerto/Statistics of Mojokerto Municipality

Tabel
Table 12.3

Distribusi Persentase Produk Domestik Regional Bruto Atas Dasar Harga Berlaku Menurut Lapangan Usaha di Kota Mojokerto, 2019–2021
Percentage Distribution of Gross Regional Domestic Product at Current Market Prices by Industry in Mojokerto Municipality, 2019–2021

Lapangan Usaha/Industry		2019
(1)		(2)
A	Pertanian, Kehutanan, dan Perikanan/ <i>Agriculture, Forestry, and Fishing</i>	0,59
B	Pertambangan dan Penggalian/ <i>Mining and Quarrying</i>	...
C	Industri Pengolahan/ <i>Manufacturing</i>	11,34
D	Pengadaan Listrik dan Gas/ <i>Electricity and Gas</i>	0,08
E	Pengadaan Air; Pengelolaan Sampah, Limbah, dan Daur Ulang/ <i>Water Supply; Sewerage, Waste Management, and Remediation Activities</i>	0,10
F	Konstruksi/ <i>Construction</i>	10,46
G	Perdagangan Besar dan Eceran; Reparasi Mobil dan Sepeda Motor/ <i>Wholesale and Retail Trade; Repair of Motor Vehicles and Motorcycles</i>	30,19
H	Transportasi dan Pergudangan/ <i>Transportation and Storage</i>	2,74
I	Penyediaan Akomodasi dan Makan Minum/ <i>Accommodation and Food Service Activities</i>	7,09
J	Informasi dan Komunikasi/ <i>Information and Communication</i>	11,65
K	Jasa Keuangan dan Asuransi/ <i>Financial and Insurance Activities</i>	8,15
L	Real Estat/ <i>Real Estate Activities</i>	2,73
M,N	Jasa Perusahaan/ <i>Business Activities</i>	0,80
O	Administrasi Pemerintahan, Pertahanan, dan Jaminan Sosial Wajib/ <i>Public Administration and Defence; Compulsory Social Security</i>	4,91
P	Jasa Pendidikan/ <i>Education</i>	4,47
Q	Jasa Kesehatan dan Kegiatan Sosial/ <i>Human Health and Social Work Activities</i>	1,16
R,S,T,U	Jasa Lainnya/ <i>Other Services Activities</i>	3,53
Produk Domestik Bruto/Gross Domestic Product		100,00

Lanjutan Tabel/*Continued Table* 12.3

Lapangan Usaha/Industry		2020
	(1)	(3)
A	Pertanian, Kehutanan, dan Perikanan/ <i>Agriculture, Forestry, and Fishing</i>	0,66
B	Pertambangan dan Penggalian/ <i>Mining and Quarrying</i>	...
C	Industri Pengolahan/ <i>Manufacturing</i>	11,38
D	Pengadaan Listrik dan Gas/ <i>Electricity and Gas</i>	0,08
E	Pengadaan Air; Pengelolaan Sampah, Limbah, dan Daur Ulang/ <i>Water Supply; Sewerage, Waste Management, and Remediation Activities</i>	0,11
F	Konstruksi/ <i>Construction</i>	10,21
G	Perdagangan Besar dan Eceran; Reparasi Mobil dan Sepeda Motor/ <i>Wholesale and Retail Trade; Repair of Motor Vehicles and Motorcycles</i>	28,52
H	Transportasi dan Pergudangan/ <i>Transportation and Storage</i>	2,64
I	Penyediaan Akomodasi dan Makan Minum/ <i>Accommodation and Food Service Activities</i>	6,86
J	Informasi dan Komunikasi/ <i>Information and Communication</i>	13,01
K	Jasa Keuangan dan Asuransi/ <i>Financial and Insurance Activities</i>	8,39
L	Real Estat/ <i>Real Estate Activities</i>	2,94
M,N	Jasa Perusahaan/ <i>Business Activities</i>	0,77
O	Administrasi Pemerintahan, Pertahanan, dan Jaminan Sosial Wajib/ <i>Public Administration and Defence; Compulsory Social Security</i>	5,10
P	Jasa Pendidikan/ <i>Education</i>	4,83
Q	Jasa Kesehatan dan Kegiatan Sosial/ <i>Human Health and Social Work Activities</i>	1,32
R,S,T,U	Jasa Lainnya/ <i>Other Services Activities</i>	3,18
Produk Domestik Bruto/Gross Domestic Product		100,00

Lanjutan Tabel/*Continued Table* 12.3

Lapangan Usaha/Industry		2021
(1)		(4)
A	Pertanian, Kehutanan, dan Perikanan/ <i>Agriculture, Forestry, and Fishing</i>	0,60
B	Pertambangan dan Penggalian/ <i>Mining and Quarrying</i>	...
C	Industri Pengolahan/ <i>Manufacturing</i>	11,32
D	Pengadaan Listrik dan Gas/ <i>Electricity and Gas</i>	0,08
E	Pengadaan Air; Pengelolaan Sampah, Limbah, dan Daur Ulang/ <i>Water Supply; Sewerage, Waste Management, and Remediation Activities</i>	0,11
F	Konstruksi/ <i>Construction</i>	9,88
G	Perdagangan Besar dan Eceran; Reparasi Mobil dan Sepeda Motor/ <i>Wholesale and Retail Trade; Repair of Motor Vehicles and Motorcycles</i>	29,42
H	Transportasi dan Pergudangan/ <i>Transportation and Storage</i>	2,67
I	Penyediaan Akomodasi dan Makan Minum/ <i>Accommodation and Food Service Activities</i>	6,98
J	Informasi dan Komunikasi/ <i>Information and Communication</i>	13,12
K	Jasa Keuangan dan Asuransi/ <i>Financial and Insurance Activities</i>	8,27
L	Real Estat/ <i>Real Estate Activities</i>	2,81
M,N	Jasa Perusahaan/ <i>Business Activities</i>	0,74
O	Administrasi Pemerintahan, Pertahanan, dan Jaminan Sosial Wajib/ <i>Public Administration and Defence; Compulsory Social Security</i>	4,84
P	Jasa Pendidikan/ <i>Education</i>	4,60
Q	Jasa Kesehatan dan Kegiatan Sosial/ <i>Human Health and Social Work Activities</i>	1,33
R,S,T,U	Jasa Lainnya/ <i>Other Services Activities</i>	3,25
Produk Domestik Bruto/Gross Domestic Product		100,00

Catatan/Note: ...

Sumber/Source: BPS Kota Mojokerto/Statistics of Mojokerto Municipality

Tabel
Table 12.4

Laju Pertumbuhan Produk Domestik Regional Bruto Atas Dasar Harga Konstan 2010 Menurut Lapangan Usaha di Kota Mojokerto (persen), 2019–2021
Growth Rate of Gross Regional Domestic Product at 2010 Constant Market Prices by Industry in Mojokerto Municipality (percent), 2019–2021

Lapangan Usaha/Industry		2019
(1)		(2)
A	Pertanian, Kehutanan, dan Perikanan/ <i>Agriculture, Forestry, and Fishing</i>	-1,54
B	Pertambangan dan Penggalian/ <i>Mining and Quarrying</i>	...
C	Industri Pengolahan/ <i>Manufacturing</i>	3,03
D	Pengadaan Listrik dan Gas/ <i>Electricity and Gas</i>	6,24
E	Pengadaan Air; Pengelolaan Sampah, Limbah, dan Daur Ulang/ <i>Water Supply; Sewerage, Waste Management, and Remediation Activities</i>	4,87
F	Konstruksi/ <i>Construction</i>	5,78
G	Perdagangan Besar dan Eceran; Reparasi Mobil dan Sepeda Motor/ <i>Wholesale and Retail Trade; Repair of Motor Vehicles and Motorcycles</i>	5,88
H	Transportasi dan Pergudangan/ <i>Transportation and Storage</i>	7,78
I	Penyediaan Akomodasi dan Makan Minum/ <i>Accommodation and Food Service Activities</i>	7,78
J	Informasi dan Komunikasi/ <i>Information and Communication</i>	7,09
K	Jasa Keuangan dan Asuransi/ <i>Financial and Insurance Activities</i>	4,45
L	Real Estat/ <i>Real Estate Activities</i>	4,04
M,N	Jasa Perusahaan/ <i>Business Activities</i>	5,37
O	Administrasi Pemerintahan, Pertahanan, dan Jaminan Sosial Wajib/ <i>Public Administration and Defence; Compulsory Social Security</i>	4,27
P	Jasa Pendidikan/ <i>Education</i>	6,15
Q	Jasa Kesehatan dan Kegiatan Sosial/ <i>Human Health and Social Work Activities</i>	5,99
R,S,T,U	Jasa Lainnya/ <i>Other Services Activities</i>	5,84
Produk Domestik Bruto/Gross Domestic Product		5,65

Lanjutan Tabel/*Continued Table 12.4*

Lapangan Usaha/Industry		2020
	(1)	(3)
A	Pertanian, Kehutanan, dan Perikanan/ <i>Agriculture, Forestry, and Fishing</i>	8,16
B	Pertambangan dan Penggalian/ <i>Mining and Quarrying</i>	...
C	Industri Pengolahan/ <i>Manufacturing</i>	-3,55
D	Pengadaan Listrik dan Gas/ <i>Electricity and Gas</i>	-0,33
E	Pengadaan Air; Pengelolaan Sampah, Limbah, dan Daur Ulang/ <i>Water Supply; Sewerage, Waste Management, and Remediation Activities</i>	4,39
F	Konstruksi/ <i>Construction</i>	-6,26
G	Perdagangan Besar dan Eceran; Reparasi Mobil dan Sepeda Motor/ <i>Wholesale and Retail Trade; Repair of Motor Vehicles and Motorcycles</i>	-9,20
H	Transportasi dan Pergudangan/ <i>Transportation and Storage</i>	-6,43
I	Penyediaan Akomodasi dan Makan Minum/ <i>Accommodation and Food Service Activities</i>	-8,16
J	Informasi dan Komunikasi/ <i>Information and Communication</i>	7,87
K	Jasa Keuangan dan Asuransi/ <i>Financial and Insurance Activities</i>	0,02
L	Real Estat/ <i>Real Estate Activities</i>	3,27
M,N	Jasa Perusahaan/ <i>Business Activities</i>	-7,24
O	Administrasi Pemerintahan, Pertahanan, dan Jaminan Sosial Wajib/ <i>Public Administration and Defence; Compulsory Social Security</i>	-2,42
P	Jasa Pendidikan/ <i>Education</i>	2,88
Q	Jasa Kesehatan dan Kegiatan Sosial/ <i>Human Health and Social Work Activities</i>	8,06
R,S,T,U	Jasa Lainnya/ <i>Other Services Activities</i>	-14,50
Produk Domestik Bruto/Gross Domestic Product		-3,69

Lanjutan Tabel/*Continued Table* 12.4

Lapangan Usaha/Industry		2021
(1)		(4)
A	Pertanian, Kehutanan, dan Perikanan/ <i>Agriculture, Forestry, and Fishing</i>	-2,41
B	Pertambangan dan Penggalian/ <i>Mining and Quarrying</i>	...
C	Industri Pengolahan/ <i>Manufacturing</i>	2,98
D	Pengadaan Listrik dan Gas/ <i>Electricity and Gas</i>	2,56
E	Pengadaan Air; Pengelolaan Sampah, Limbah, dan Daur Ulang/ <i>Water Supply; Sewerage, Waste Management, and Remediation Activities</i>	6,17
F	Konstruksi/ <i>Construction</i>	0,86
G	Perdagangan Besar dan Eceran; Reparasi Mobil dan Sepeda Motor/ <i>Wholesale and Retail Trade; Repair of Motor Vehicles and Motorcycles</i>	6,54
H	Transportasi dan Pergudangan/ <i>Transportation and Storage</i>	5,91
I	Penyediaan Akomodasi dan Makan Minum/ <i>Accommodation and Food Service Activities</i>	1,45
J	Informasi dan Komunikasi/ <i>Information and Communication</i>	5,60
K	Jasa Keuangan dan Asuransi/ <i>Financial and Insurance Activities</i>	0,51
L	Real Estat/ <i>Real Estate Activities</i>	0,25
M,N	Jasa Perusahaan/ <i>Business Activities</i>	0,87
O	Administrasi Pemerintahan, Pertahanan, dan Jaminan Sosial Wajib/ <i>Public Administration and Defence; Compulsory Social Security</i>	-0,20
P	Jasa Pendidikan/ <i>Education</i>	0,31
Q	Jasa Kesehatan dan Kegiatan Sosial/ <i>Human Health and Social Work Activities</i>	3,94
R,S,T,U	Jasa Lainnya/ <i>Other Services Activities</i>	3,71
Produk Domestik Bruto/Gross Domestic Product		3,65

Catatan/Note: ...

Sumber/Source: BPS Kota Mojokerto/Statistics of Mojokerto Municipality



13

PERBANDINGAN ANTAR KABU- PATEN/KOTA

REGENCY/MUNICIPAL
COMPARISON

INDEKS PEMBANGUNAN MANUSIA

Tertinggi

Terendah

Kabupaten Gresik

Kabupaten Sampang

76,50

62,80



JUMLAH PENDUDUK

Tertinggi

Terendah

Kota Surabaya

Kota Mojokerto

2.880.284

133.272



JUMLAH PENDUDUK MISKIN

Tertinggi

Terendah

Kabupaten Malang

Kabupaten Magetan

276.580

67.750



PENJELASAN TEKNIS

1. Data Pengeluaran penduduk menurut jenis pengeluaran diperoleh dari Survei Sosial Ekonomi Nasional (Susenas) yang dilaksanakan BPS setiap tahun.
2. Data pengeluaran konsumsi makanan yang diperoleh dari Susenas BPS, sejak tahun 1993 mengalami penambahan item pengeluaran, yaitu pengeluaran untuk konsumsi minyak dan lemak, bahan minuman dan bumbu-bumbuan.
3. Ada dua kategori variabel konsumsi/ pengeluaran penduduk, yaitu variabel pokok (kor) yang dikumpulkan setiap tahun, dan variabel sasaran (modul) yang dikumpulkan tiga tahun sekali.
4. Konsumsi/ pengeluaran yang dicakup dalam susenas (kor) hanya berupa sub kelompok pengeluaran, seperti padi-padian, umbi-umbian, dsb. Dibandingkan Susenas (kor), jenis pengeluaran yang dikumpulkan Susenas (modul) lebih rinci yaitu per komodiyi, seperti sub kelompok padi-padian dirinci menjadi beras, beras ketan, jagung, tepung beras, dsb
5. Petugas pencacah Susenas Kor adalah mitra statistic dan pengolahan datanya dilakukan oleh BPS Propinsi. Sedangkan petugas pencacah Susenas Modul adalah mltra statistik,.

TECHNICAL NOTES

1. *The Data on consumer expenditure according to type of expenditure is obtained from the Social Economic Survey (Susenas) of BPS*
2. *Since 1993, the food consumption expenditure data obtained from Susenas include expenditure on oil and fat, beverages, and spices consumption.*
3. *There are two categories of expenditure variable, core variables which are collected every year and modul variables which are collected every three year*
4. *The question on core variables are confined to subgroup while modul variables is based commodity wisw questions.*
5. *Core data are collected by BPS partners (non BPS personal), whilw modul data are collected by mltra statistic (BPS-employee in sub district level)*

ULASAN

Bab ini menyajikan data jumlah penduduk kabupaten/kota se Jawa Timur tahun 2021 dimana jumlah penduduk tertinggi adalah Kota Surabaya sebesar 2.880.284 jiwa dan terendah adalah Kota Mojokerto sebesar 133.272 jiwa.

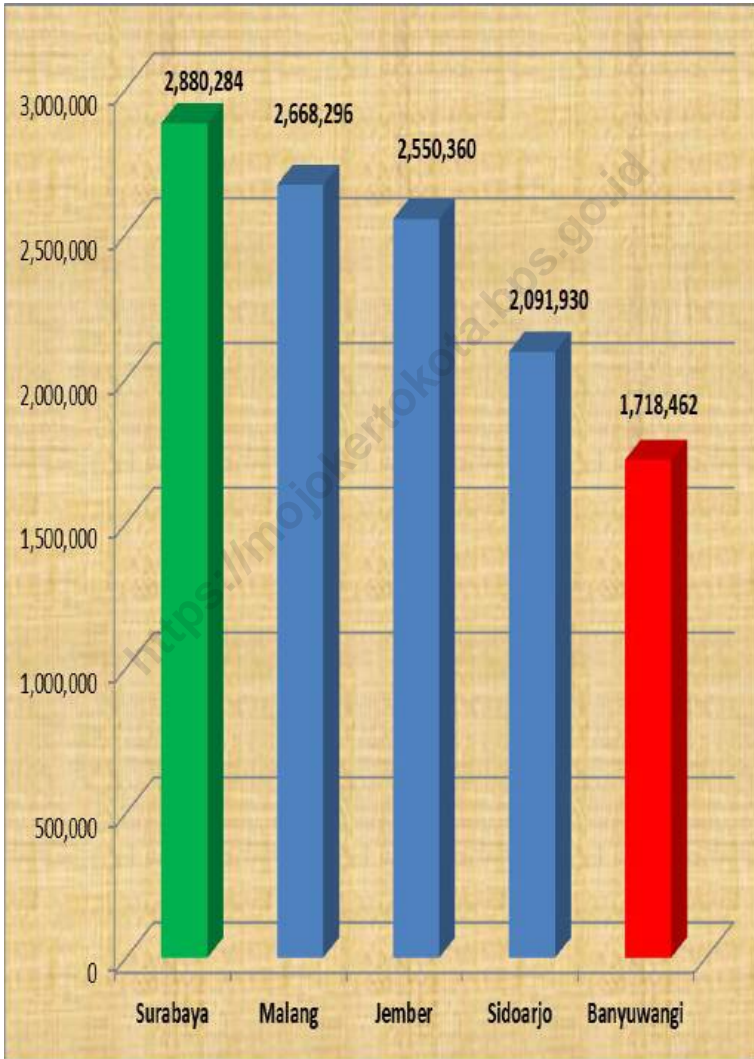
Melihat tingkat kepadatan penduduk, Kota Mojokerto menempati urutan kedua setelah Kota Surabaya. Tingkat kepadatan penduduk Kota Mojokerto sebesar 6.594 jiwa per km²; dari wilayah yang relatif kecil 20,21 km². Dari kepadatan penduduk ini bisa dilihat bahwa kota ini menjadi tujuan utama arus urbanisasi; hal ini dimungkinkan oleh para pencari kerja maupun penduduk yang ingin bersekolah di tempat yang mereka anggap lebih bagus dibandingkan dengan daerah asal mereka.

DESCRIPTION

Bab ini menyajikan data jumlah penduduk kabupaten/kota se Jawa Timur tahun 2021 dimana jumlah penduduk tertinggi adalah Kota Surabaya sebesar 2.880.284 jiwa dan terendah adalah Kota Mojokerto sebesar 133.272 jiwa.

Melihat tingkat kepadatan penduduk, Kota Mojokerto menempati urutan kedua setelah Kota Surabaya. Tingkat kepadatan penduduk Kota Mojokerto sebesar 6.594 jiwa per km²; dari wilayah yang relatif kecil 20,21 km². Dari kepadatan penduduk ini bisa dilihat bahwa kota ini menjadi tujuan utama arus urbanisasi; hal ini dimungkinkan oleh para pencari kerja maupun penduduk yang ingin bersekolah di tempat yang mereka anggap lebih bagus dibandingkan dengan daerah asal mereka.

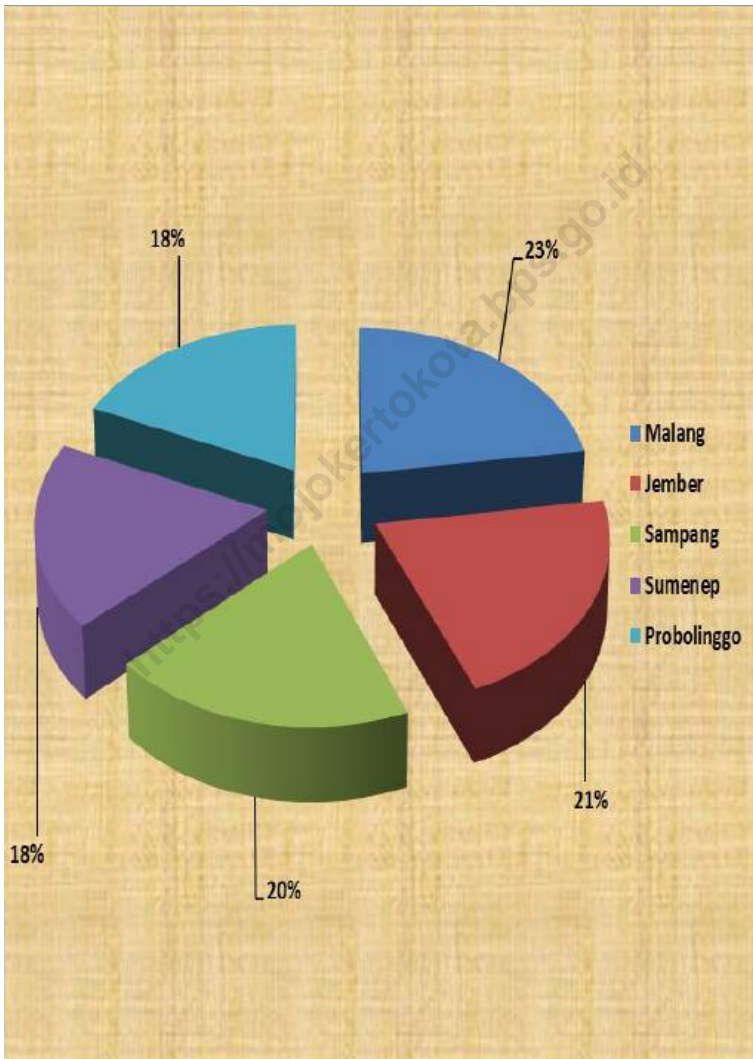
Gambar 13.1 Jumlah Penduduk (Lima Terbanyak), 2021
Figures 13.1 Population (Big Five), 2021



Catatan/Note: ...

Sumber/Source: BPS Propinsi Jawa Timur/ Statistics of Jawa Timur Province

Gambar 13.2 **Persentase Penduduk Miskin (Lima terbesar), 2021**
Figures **Percentage of Poor Population (Big Five), 2021**



Catatan/Note: ...
Sumber/Source: BPS Propinsi Jawa Timur/ Statistics of Jawa Timur Province

Tabel
Table 13.1

**Jumlah Penduduk Menurut Kabupaten/Kota di Provinsi
Jawa Timur, Juni 2021**
*Population by Regency/Municipality in East Java Province,
June 2021*

Kabupaten/Kota Regency/Municipality	0-4	5-9	10-14	15-19	20-24	25-29
(1)	(2)	(3)	(4)	(5)	(6)	(7)
Kabupaten / Regency						
Pacitan	34,830	34,293	36,378	37,790	41,110	42,357
Ponorogo	57,703	58,834	59,104	60,468	64,163	65,982
Trenggalek	46,457	47,255	46,558	47,528	50,551	53,858
Tulungagung	69,319	72,912	76,004	77,219	78,343	75,737
Blitar	78,205	88,541	88,348	89,075	86,269	87,491
Kediri	113,404	118,485	119,255	125,368	126,450	118,823
Malang	175,065	195,550	193,308	191,804	200,521	203,731
Lumajang	77,105	75,777	78,764	84,502	84,456	83,907
Jember	159,000	180,982	185,828	195,541	197,633	202,907
Banyuwangi	116,579	119,502	123,458	128,119	127,814	125,037
Bondowoso	53,048	50,148	52,294	57,163	57,665	57,480
Situbondo	41,749	43,203	46,168	49,783	49,868	50,787
Probolinggo	87,336	85,268	85,239	85,903	89,255	86,763
Pasuruan	119,119	122,026	119,732	120,897	126,725	130,875
Sidoarjo	146,281	158,230	163,347	160,363	160,949	167,892
Mojokerto	87,027	84,117	83,120	81,989	83,148	89,110
Jombang	95,802	99,870	100,961	102,624	99,706	101,100
Nganjuk	75,111	79,124	80,847	78,835	81,409	78,355
Madiun	46,111	47,903	48,451	48,050	48,917	50,265
Magetan	43,689	43,891	43,954	43,961	44,861	44,297

Lanjutan Tabel/Continued Table 13.1

Kabupaten/Kota Regency/Municipality	30-34	35-39	40-44	45-49	50-54	55-59
(1)	(8)	(9)	(10)	(11)	(12)	(13)
Kabupaten / Regency						
Pacitan	42,673	40,233	37,046	42,459	43,602	40,665
Ponorogo	70,535	72,166	68,264	70,858	67,774	62,811
Trenggalek	53,749	54,966	52,264	54,062	54,474	48,879
Tulungagung	78,474	84,981	85,965	85,558	78,341	68,655
Blitar	90,608	94,390	89,537	91,365	85,165	77,515
Kediri	120,223	127,192	122,428	119,923	112,498	101,483
Malang	207,408	208,468	205,646	191,609	180,013	159,990
Lumajang	84,085	81,177	82,889	80,490	76,093	69,211
Jember	198,936	187,172	186,729	183,535	169,681	147,262
Banyuwangi	121,107	121,495	131,106	130,677	119,255	105,082
Bondowoso	56,966	55,293	57,855	55,115	53,719	46,097
Situbondo	51,409	50,998	53,765	50,738	47,945	42,429
Probolinggo	88,664	82,334	88,417	83,046	76,679	65,829
Pasuruan	130,623	124,745	125,526	115,458	106,406	90,072
Sidoarjo	164,706	169,806	169,464	164,492	146,131	114,858
Mojokerto	87,119	86,092	82,895	84,047	79,226	66,514
Jombang	102,160	103,387	98,860	93,643	88,081	76,816
Nganjuk	82,490	85,406	85,235	80,574	75,223	68,265
Madiun	51,193	55,717	58,504	56,643	55,582	50,663
Magetan	45,711	48,928	50,240	46,872	45,496	42,907

Lanjutan Tabel/*Continued Table* 13.1

Kabupaten/Kota Regency/Municipality	60-64	65-69	70-75	75+	Jumlah Total
(1)	(14)	(15)	(16)	(17)	(18)
Kabupaten / Regency					
Pacitan	36,027	29,752	21,124	28,769	589,108
Ponorogo	56,251	46,117	33,970	40,839	955,839
Trenggalek	41,345	33,343	22,676	26,923	734,888
Tulungagung	54,791	46,135	28,420	35,734	1,096,588
Blitar	62,939	51,799	33,120	36,646	1,231,013
Kediri	77,675	58,716	38,396	44,081	1,644,400
Malang	130,339	97,231	62,399	65,214	2,668,296
Lumajang	59,744	45,534	31,575	31,785	1,127,094
Jember	120,827	97,690	69,969	66,668	2,550,360
Banyuwangi	84,355	66,233	50,008	48,635	1,718,462
Bondowoso	41,118	31,805	26,154	26,605	778,525
Situbondo	36,606	29,554	21,408	21,927	688,337
Probolinggo	53,138	41,853	27,607	28,563	1,155,894
Pasuruan	71,888	49,365	30,452	27,896	1,611,805
Sidoarjo	86,389	58,752	29,602	30,668	2,091,930
Mojokerto	50,898	35,617	21,924	22,679	1,125,522
Jombang	60,295	43,744	27,617	31,248	1,325,914
Nganjuk	54,820	41,191	29,380	33,418	1,109,683
Madiun	44,640	35,384	23,908	28,212	750,143
Magetan	41,270	34,775	24,384	28,897	674,133

Lanjutan Tabel/Continued Table 13.1

Kabupaten/Kota Regency/Municipality	0-4	5-9	10-14	15-19	20-24	25-29
(1)	(2)	(3)	(4)	(5)	(6)	(7)
Kabupaten / Regency						
Ngawi	55,510	56,876	58,355	59,404	61,590	59,279
Bojonegoro	89,064	87,234	88,313	88,444	93,039	97,572
Tuban	75,835	84,291	83,038	80,950	88,388	92,772
Lamongan	90,095	89,137	90,145	96,232	103,021	106,434
Gresik	96,498	101,168	102,115	101,786	100,341	104,679
Bangkalan	67,791	83,501	88,491	90,500	95,641	97,669
Sampang	80,104	75,429	70,694	71,904	92,869	94,563
Pamekasan	68,990	63,105	62,697	64,436	73,882	68,227
Sumenep	68,084	70,977	73,736	77,840	81,628	81,852
Kota/ Municipality						
Kediri	20,712	21,577	22,443	25,219	23,712	20,721
Blitar	10,649	11,061	11,483	11,645	11,238	10,973
Malang	59,959	63,323	62,775	62,197	65,929	66,814
Probolinggo	20,110	18,911	18,672	19,358	19,092	18,952
Pasuruan	17,800	17,198	16,769	16,801	16,761	16,899
Mojokerto	10,221	10,283	10,600	10,279	9,544	10,386
Madiun	12,688	12,572	13,724	15,108	14,626	14,034
Surabaya	206,593	223,091	224,661	219,058	215,462	225,411
Batu	16,377	15,576	15,260	15,644	16,439	17,300
Jawa Timur	2,790,020	2,911,221	2,945,089	2,993,787	3,083,015	3,121,291

Lanjutan Tabel/*Continued Table* 13.1

Kabupaten/Kota Regency/Municipality	30-34	35-39	40-44	45-49	50-54	55-59
(1)	(8)	(9)	(10)	(11)	(12)	(13)
Kabupaten / Regency						
Ngawi	61,799	63,249	64,061	61,480	62,365	58,273
Bojonegoro	97,438	99,093	102,377	97,279	94,574	85,028
Tuban	96,564	93,119	94,581	87,592	81,949	74,789
Lamongan	99,743	96,813	100,876	101,583	93,723	86,254
Gresik	103,091	107,180	109,520	99,481	85,773	70,567
Bangkalan	99,013	81,553	74,801	64,316	58,714	52,619
Sampang	93,207	73,779	70,252	56,393	52,768	44,072
Pamekasan	69,935	63,686	67,972	58,059	51,657	44,347
Sumenep	88,747	81,964	91,216	85,275	81,325	69,961
Kota/ Municipality						
Kediri	20,443	22,494	21,744	19,303	18,268	16,225
Blitar	11,544	12,371	11,397	10,408	9,798	8,477
Malang	67,442	66,742	64,121	58,110	53,980	47,526
Probolinggo	18,537	18,338	18,008	16,847	15,419	12,614
Pasuruan	16,689	16,507	15,681	13,813	12,499	11,150
Mojokerto	10,389	10,666	10,110	9,285	8,455	7,353
Madiun	13,683	14,658	15,521	14,062	13,324	12,063
Surabaya	226,528	233,576	230,967	211,140	184,195	152,702
Batu	17,076	16,920	16,180	15,032	14,384	12,400
Jawa Timur	3,140,707	3,107,654	3,112,020	2,960,622	2,754,554	2,412,423

Lanjutan Tabel/Continued Table 13.1

Kabupaten/Kota Regency/Municipality	60-64	65-69	70-75	75+	Jumlah Total
(1)	(14)	(15)	(16)	(17)	(18)
Kabupaten / Regency					
Ngawi	52,784	43,191	28,235	26,895	873,346
Bojonegoro	69,958	52,467	32,395	33,327	1,307,602
Tuban	63,771	46,564	28,726	30,198	1,203,127
Lamongan	73,512	54,766	34,744	38,949	1,356,027
Gresik	55,828	39,520	21,918	21,105	1,320,570
Bangkalan	42,295	31,560	20,576	22,672	1,071,712
Sampang	36,118	26,532	18,319	19,017	976,020
Pamekasan	33,713	26,591	16,443	19,767	853,507
Sumenep	60,077	46,655	34,534	35,951	1,129,822
Kota/ Municipality					
Kediri	13,335	9,896	5,866	6,004	287,962
Blitar	6,940	5,433	3,283	3,671	150,371
Malang	39,022	29,725	18,386	18,882	844,933
Probolinggo	10,069	7,326	4,503	4,446	241,202
Pasuruan	8,601	6,186	3,186	2,988	209,528
Mojokerto	6,118	4,568	2,465	2,550	133,272
Madiun	10,360	8,559	5,187	6,748	196,917
Surabaya	123,876	94,875	53,959	54,190	2,880,284
Batu	10,041	7,122	4,314	4,588	214,653
Jawa Timur	1,981,773	1,516,126	991,132	1,057,355	40,878,789

Catatan/Note: ...

Sumber/Source: BPS Propinsi Jawa Timur/ Statistics of Jawa Timur Province

Tabel
Table 13.2

Laju Pertumbuhan Produk Domestik Regional Bruto Atas Dasar Harga Konstan 2010 Menurut Kabupaten/Kota di Provinsi Jawa Timur (persen), 2017–2021
Rate of Growth of Gross Regional Domestic Products at Constant 2010 Prices by Regency/Municipality in East Java Province (percent), 2017–2021

Kabupaten/Kota Regency/Municipality	2017	2018	2019	2020	2021
(1)	(2)	(3)	(4)	(5)	(6)
Kabupaten / Regency					
Pacitan	4,98	5,51	5,08	-1,84	2,49
Ponorogo	5,10	5,31	5,01	-0,90	3,19
Trenggalek	5,02	5,03	5,08	-2,17	3,65
Tulungagung	5,08	5,21	5,32	-3,09	3,53
Blitar	5,07	5,1	5,12	-2,29	3,02
Kediri	4,9	5,08	5,07	-2,41	3,06
Malang	5,43	5,56	5,5	-2,68	3,12
Lumajang	5,05	5,02	4,77	-2,79	3,14
Jember	5,11	5,23	5,31	-2,98	4,00
Banyuwangi	5,45	5,84	5,55	-3,58	4,08
Bondowoso	5,03	5,10	5,29	-1,36	3,49
Situbondo	5,07	5,47	5,45	-2,33	3,26
Probolinggo	4,46	4,47	4,56	-2,12	3,35
Pasuruan	5,72	5,79	5,83	-2,03	4,34
Sidoarjo	5,80	6,02	5,99	-3,69	4,21
Mojokerto	5,73	5,88	5,81	-1,11	4,12
Jombang	5,36	5,44	5,06	-1,98	3,24
Nganjuk	5,26	5,39	5,36	-1,71	3,61
Madiun	5,42	5,10	5,42	-1,69	3,34
Magetan	5,09	5,22	5,04	-1,64	3,04

Lanjutan Tabel/Continued Table 13.2

Kabupaten/Kota Regency/Municipality	2017	2018	2019	2020	2021
(1)	(7)	(8)	(9)	(10)	(11)
Kabupaten / Regency					
Ngawi	5,07	5,21	5,05	-1,69	2,55
Bojonegoro	10,25	4,4	6,34	-0,40	-5,54
Tuban	4,98	5,17	5,14	-5,85	3,00
Lamongan	5,50	5,45	5,44	-2,65	3,43
Gresik	5,83	5,97	5,41	-3,68	3,79
Bangkalan	3,53	4,22	1,03	-5,59	-2,07
Sampang	4,69	4,56	1,42	-0,29	0,22
Pamekasan	5,04	5,46	4,92	-2,54	3,41
Sumenep	2,86	3,63	0,14	-1,13	2,61
Kota/ Municipality					
Kediri	5,14	5,43	5,47	-6,25	2,50
Blitar	5,78	5,83	5,84	-2,28	4,28
Malang	5,69	5,72	5,73	-2,26	4,21
Probolinggo	5,88	5,94	5,94	-3,64	4,06
Pasuruan	5,47	5,54	5,56	-4,33	3,64
Mojokerto	5,65	5,80	5,75	-3,69	3,65
Madiun	5,93	5,96	5,69	-3,39	4,73
Surabaya	6,13	6,20	6,10	-4,85	4,29
Batu	6,56	6,50	6,52	-6,46	4,04
Jawa Timur	5,46	5,5	5,52	-2,39	---

Catatan/Note: ...Belum Tersedia

Sumber/Source: BPS Propinsi Jawa Timur/ Statistics of Jawa Timur Province

Tabel
Table 13.3

**Jumlah Penduduk Miskin Menurut Kabupaten/Kota di
Provinsi Jawa Timur (ribu), 2017–2021**
**Number of Poor Population by Regency/Municipality in East
Java Province (thousand), 2017–2021**

Kabupaten/Kota Regency/Municipality	2017	2018	2019	Maret 2020	Maret 2021
(1)	(2)	(3)	(4)	(5)	(6)
Kabupaten / Regency					
Pacitan	85.26	78.64	75.86	80,82	84,19
Ponorogo	99.03	90.22	83.97	86,74	89,94
Trenggalek	89.77	83.50	76.44	81,06	84,89
Tulungagung	82.80	75.23	70.01	76,40	78,59
Blitar	112.93	112.40	103.75	108,55	112,62
Kediri	191.08	177.20	163.95	179,93	184,49
Malang	283.96	268.49	246.60	265,56	276,58
Lumajang	112.65	103.69	98.88	102,60	105,25
Jember	266.90	243.42	226.57	247,99	257,09
Banyuwangi	138.54	125.50	121.37	130,37	130,93
Bondowoso	111.66	110.98	103.33	110,24	115,18
Situbondo	88.23	80.27	76.44	83,74	86,95
Probolinggo	236.72	217.06	207.22	218,35	223,32
Pasuruan	165.64	152.48	141.09	151,43	159,78
Sidoarjo	135.42	125.75	119.29	127,05	137,15
Mojokerto	111.79	111.55	108.81	118,80	120,54
Jombang	131.16	120.19	116.44	125,94	127,30
Nganjuk	125.52	127.28	118.51	122,73	125,53
Madiun	83.43	77.75	71.91	78,30	81,61
Magetan	65.87	64.86	60.43	65,09	67,75

Lanjutan Tabel/Continued Table 13.3

Kabupaten/Kota Regency/Municipality	2017	2018	2019	Maret 2020	Maret 2021
(1)	(7)	(8)	(9)	(10)	(11)
Kabupaten / Regency					
Ngawi	123.76	123.09	119.43	128,19	130,81
Bojonegoro	178.25	163.94	154.64	161,10	166,52
Tuban	196.1	178.64	170.8	187,13	192,58
Lamongan	171.38	164	157.11	164,68	166,82
Gresik	164.08	154.02	148.61	164,05	166,35
Bangkalan	206.53	191.33	186.11	204,00	215,97
Sampang	225.13	204.82	202.21	224,74	237,23
Pamekasan	137.77	125.76	122.43	129,41	137,12
Sumenep	211.92	218.6	211.98	220,23	224,73
Kota/ Municipality					
Kediri	24.07	21.9	20.54	22,19	22,55
Blitar	11.22	10.47	10.1	11,10	11,33
Malang	35.89	35.49	35.39	38,77	40,62
Probolinggo	18.23	16.9	16.37	17,72	17,91
Pasuruan	14.85	13.45	12.92	13,40	13,97
Mojokerto	7.28	7.04	6.63	8,09	8,37
Madiun	8.7	7.92	7.69	8,83	9,06
Surabaya	154.71	140.81	130.55	145,67	152,49
Batu	8.77	7.98	7.89	8,12	8,63
Jawa Timur	4.617	4.332	4.112	4 419,10	4 572,73

Catatan/Note: ...

Sumber/Source: BPS Propinsi Jawa Timur/ Statistics of Jawa Timur Province

Tabel
Table 13.4

**Indeks Pembangunan Manusia Menurut Kabupaten/Kota
di Provinsi Jawa Timur, 2017–2021**
*Human Development Index by Regency/Municipality in East
Java Province, 2017–2021*

Kabupaten/Kota Regency/Municipality	2017	2018	2019	2020	2021
(1)	(2)	(3)	(4)	(5)	(6)
Kabupaten / Regency					
Pacitan	66,51	67,33	68,16	68,39	68,57
Ponorogo	69,26	69,91	70,56	70,81	71,06
Trenggalek	68,10	68,71	69,46	69,74	70,06
Tulungagung	71,24	71,99	72,62	73,00	73,15
Blitar	69,33	69,93	70,57	70,58	71,05
Kediri	70,47	71,07	71,85	72,05	72,56
Malang	68,47	69,40	70,35	70,36	70,60
Lumajang	64,23	64,83	65,33	65,46	66,07
Jember	64,96	65,96	66,69	67,11	67,32
Banyuwangi	69,64	70,06	70,60	70,62	71,38
Bondowoso	64,75	65,27	66,09	66,43	66,59
Situbondo	65,68	66,42	67,09	67,38	67,78
Probolinggo	64,28	64,85	65,60	66,07	66,26
Pasuruan	66,69	67,41	68,29	68,60	68,93
Sidoarjo	78,70	79,50	80,05	80,29	80,65
Mojokerto	72,36	72,64	73,53	73,83	74,15
Jombang	70,88	71,86	72,85	72,97	73,45
Nganjuk	70,69	71,23	71,71	71,72	71,97
Madiun	70,27	71,01	71,69	71,73	71,88
Magetan	72,60	72,91	73,49	73,92	74,15

Lanjutan Tabel/Continued Table 13.4

Kabupaten/Kota Regency/Municipality	2017	2018	2019	2020	2021
(1)	(7)	(8)	(9)	(10)	(11)
Kabupaten / Regency					
Ngawi	69,27	69,91	70,41	70,54	71,04
Bojonegoro	67,28	67,85	68,75	69,04	69,59
Tuban	66,77	67,43	68,37	68,40	68,91
Lamongan	71,11	71,97	72,57	72,58	73,12
Gresik	74,84	75,28	76,10	76,11	76,50
Bangkalan	62,30	62,87	63,79	64,11	64,36
Sampang	59,90	61,00	61,94	62,70	62,80
Pamekasan	64,93	65,41	65,94	66,26	66,40
Sumenep	64,28	65,25	66,22	66,43	67,04
Kota/ Municipality					
Kediri	77,13	77,58	78,08	78,23	78,60
Blitar	77,10	77,58	78,56	78,57	78,98
Malang	80,65	80,89	81,32	81,45	82,04
Probolinggo	72,09	72,53	73,27	73,27	73,66
Pasuruan	74,39	74,78	75,25	75,26	75,62
Mojokerto	76,77	77,14	77,96	78,04	78,43
Madiun	80,13	80,33	80,88	80,91	81,25
Surabaya	81,07	81,74	82,22	82,23	82,31
Batu	74,26	75,04	75,88	75,90	76,28
Jawa Timur	70,27	70,77	71,50	71,71	72,14

Catatan/Note: ...

Sumber/Source: BPS Propinsi Jawa Timur/ Statistics of Jawa Timur Province

ST 2023

SENSUS PERTANIAN

BerAKHLAK

Berorientasi Pelayanan Akuntabel Kompeten
Harmonis Loyal Adaptif Kolaboratif

DATA

MENCERDASKAN BANGSA

Enlighten The Nation



**BADAN PUSAT STATISTIK
KOTA MOJOKERTO
BPS-STATISTICS OF MOJOKERTO MUNICIPALITY**

Jl. Meri No.7 Mojokerto
Telp.: (0341)234261 Fax.: (0341)234261
Homepage: <http://mojokertokota.bps.go.id>
E-mail: bps3576@bps.go.id

