

Katalog /Catalog: 1102002.3274

# KOTA CIREBON DALAM ANGKA

*Cirebon Municipality in Figures*

# 2022

<https://cirebonkota.bps.go.id>



**BADAN PUSAT STATISTIK  
KOTA CIREBON**

**BPS-STATISTICS  
OF CIREBON MUNICIPALITY**

# KOTA CIREBON DALAM ANGKA

*Cirebon Municipality in Figures*

# 2022

<https://cirebonkota.bps.go.id>

**KOTA CIREBON DALAM ANGKA**  
***Cirebon Municipality in Figures***  
**2022**

ISSN: ...

No. Publikasi/*Publication Number*: ...

Katalog /*Catalog*: ...

Ukuran Buku/*Book Size*: 14,8 cm x 21 cm

Jumlah Halaman/*Number of Pages*: ... + ... hal/*pages*

Naskah/*Manuscript*:

BPS BPS KOTA CIREBON

*BPS-Statistics of CIREBON MUNICIPALITY*

Penyunting/*Editor*:

BPS BPS KOTA CIREBON

*BPS-Statistics of CIREBON MUNICIPALITY*

Desain Kover/*Cover Design*:

BPS BPS KOTA CIREBON

*BPS-Statistics of CIREBON MUNICIPALITY*

Ilustrasi Kover/*Cover Illustration*:

.....

Diterbitkan oleh/*Published by*:

©BPS BPS KOTA CIREBON/*BPS-Statistics of CIREBON MUNICIPALITY*

Dicetak oleh/*Printed by*:

...

Dilarang mengumumkan, mendistribusikan, mengomunikasikan, dan/atau menggandakan sebagian atau seluruh isi buku ini untuk tujuan komersil tanpa izin tertulis dari Badan Pusat Statistik.

*Prohibited to announce, distribute, communicate, and/or copy part or all of this book for commercial purpose without permission from BPS-Statistics Indonesia.*

**TIM PENYUSUN/TEAM MEMBERS**

**Pengarah/Director**

nama kepala BPS Kako

**Penanggung Jawab/Persons in Charge**

nama kepala BPS Kako

**Penyunting/Editors**

BPS KOTA CIREBON • XXXXX • XXXXX

**Pengolah Data dan Penulis Naskah/Data Processing and Authors**

XXXXX • XXXXX • XXXXX

**Penata Letak/Layout Designers**

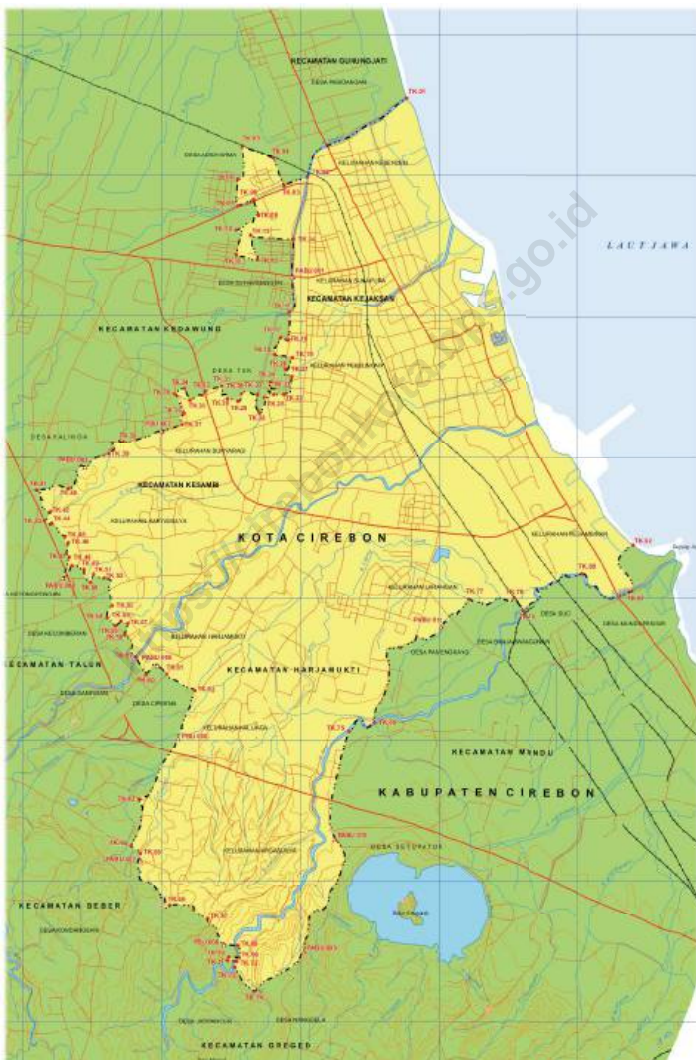
XXXXX • XXXXX • XXXXX

## **KONTRIBUTOR DATA/DATA CONTRIBUTOR**

1. Kementerian Agama/*Ministry of Religious Affair*
2. Kementerian Pendidikan dan Kebudayaan/*The Ministry of Education and Culture*
3. Badan Meteorologi Klimatologi dan Geofisika/*Meteorological, Climatology, and Geophysical Agency*
4. Badan Pusat Statistik/*BPS-Statistics Indonesia*
5. Dinas xxx
6. Dinas xxx

<https://cirebonkota.bps.go.id>

**PETA WILAYAH KOTA CIREBON**  
**MAP OF CIREBON MUNICIPALITY**



**KEPALA BPS KOTA CIREBON**  
**CHIEF STATISTICIAN OF CIREBON MUNICIPALITY**



**JONI KASMURI, SST, SE, ME**



## KATA PENGANTAR

Publikasi Kota Cirebon Dalam Angka Tahun 2022 diterbitkan oleh Badan Pusat Statistik (BPS) Kota Cirebon bertujuan untuk memotret keadaan Kota Cirebon secara faktual dalam bentuk data dan informasi yang dapat dimanfaatkan untuk perencanaan pembangunan maupun sebagai dasar untuk mengambil kebijakan. Data dan informasi yang disajikan mencakup statistik penduduk, ketenagakerjaan, sosial, ekonomi, juga memuat informasi tentang keadaan geografi, iklim, dan pemerintahan.

Penghargaan dan ucapan terima kasih kami sampaikan kepada segenap Organisasi Perangkat Daerah, Kementrian / Lembaga dan Instansi lain di lingkungan Kota Cirebon yang telah berkenan menyumbang data dan informasi hingga terwujudnya publikasi ini. Kerjasama yang telah terbina, kami harap dapat terus ditingkatkan di masa datang.

Kritik dan saran yang membangun dapat dialamatkan ke: [bps3274@bps.go.id](mailto:bps3274@bps.go.id). Harapan kami semoga publikasi ini dapat bermanfaat bagi kita semua dalam menyusun perencanaan pembangunan serta berbagai kajian ilmiah lainnya

Kota Cirebon, Februari 2022  
Kepala BPS  
Kota Cirebon

**JONI KASMURI, SST, SE, ME**





## **PREFACE**

*The Cirebon Municipality in Figures 2022 published by the BPS-Statistics of Cirebon Municipality aims to portray the factual situation of the City in the form of data and information that can be utilized for development planning and as a basis for making policies. The data and information presented includes statistics on population, employment, social, economic, also includes information about geography, climate and governance.*

*Our appreciation and gratitude to all Regional Apparatus Organizations, Ministries / Institutions and other Agencies in the Cirebon Municipality those have been willing to contribute data and information until the realization of this publication. We hope that this collaboration can be improved in the future.*

*Constructive criticism and suggestions can be addressed to: [bps3274@bps.go.id](mailto:bps3274@bps.go.id). We hope that this publication can be useful for us all in preparing development plans and various other scientific studies.*

*Cirebon Municipality, February 2022  
Chief Statistician of  
Cirebon Municipality*

**JONI KASMURI**

## DAFTAR ISI / CONTENTS

	Halaman <i>Page</i>
Kata Pengantar/ <i>Preface</i> .....	xi
Daftar Isi/ <i>Contents</i> .....	xiii
Daftar Tabel/ <i>List of Tables</i> .....	xv
Daftar Singkatan/ <i>List of Abbreviations</i> .....	xxxiii
Statistik Kunci/ <i>Key Statistics</i> .....	xxxv
1. Geografi dan Iklim/ <i>Geography and Climate</i> .....	1
2. Pemerintahan/ <i>Government</i> .....	15
3. Penduduk dan Ketenagakerjaan/ <i>Population and Employment</i> .....	35
4. Sosial dan Kesejahteraan Rakyat/ <i>Social and Welfare</i> .....	51
5. Pertanian, Kehutanan, Peternakan, dan Perikanan/ <i>Agriculture, Forestry, Livestock, and Fishery</i> .....	109
6. Industri, Pertambangan, dan Energi/ <i>Industry, Mining, and Energy</i> .....	151
7. Pariwisata/ <i>Tourism</i> .....	161
8. Transportasi dan Komunikasi/ <i>Transportation and Communication</i> .....	169
9. Perbankan, Koperasi, dan Harga-harga/ <i>Banking, Cooperative, dan Prices</i> .....	181
10. Pengeluaran Penduduk/ <i>Population Expenditure</i> .....	199
11. Perdagangan/ <i>Trade</i> .....	209
12. Sistem Neraca Regional/ <i>System of Regional Accounts</i> .....	217
13. Perbandingan Antar Kabupaten/Kota/ <i>Regency/Municipal Comparison</i> .....	235

## DAFTAR TABEL/LIST OF TABLES

Halaman  
Page

<b>1.</b>	<b>GEOGRAFI DAN IKLIM/GEOGRAPHY AND CLIMATE</b>	
<b>1.1</b>	<b>KEADAAN GEOGRAFI</b>	
	<b>GEOGRAPHY CONDITION</b>	
1.1.1	Luas Daerah dan Jumlah Pulau Menurut Kecamatan di Kabupaten/Kota XXX, 2021 <i>Total Area and Number of Islands by Subdistrict in XXX Regency/Municipality, 2021</i> .....	8
1.1.2	Tinggi Wilayah dan Jarak ke Ibukota Kabupaten/Kota Menurut Kecamatan di Kabupaten/Kota XXX, 2021 <i>Altitude and Distance to the Capital of Regency/Municipality by Subdistrict in XXX Regency/Municipality, 2021</i> .....	10
<b>1.2</b>	<b>KEADAAN IKLIM</b>	
	<b>CLIMATE CONDITION</b>	
1.2.1	Pengamatan Unsur Iklim Menurut Bulan di Stasiun XXX, 2021 <i>Observation of Climate Elements By Months at XXX Station, 2021</i> .....	11
<b>2.</b>	<b>PEMERINTAHAN/GOVERNMENT</b>	
<b>2.1</b>	<b>WILAYAH ADMINISTRATIF</b>	
	<b>ADMINISTRATIVE AREA</b>	
2.1.1	Jumlah Desa <sup>1</sup> /Kelurahan Menurut Kecamatan di Kabupaten/Kota XXX, 2017–2021 <i>Number of Villages<sup>1</sup>/Kelurahan by Subdistrict in XXX Regency/Municipality, 2017–2021</i> .....	22
<b>2.2</b>	<b>DEWAN PERWAKILAN RAKYAT DAERAH</b>	
	<b>REGIONAL HOUSE OF REPRESENTATIVE</b>	
2.2.1	Jumlah Anggota Dewan Perwakilan Rakyat Daerah Menurut Partai Politik dan Jenis Kelamin di Kabupaten/Kota XXX, 2021 <i>Number of Regional House of Representatives's Members by Political Parties and Sex in XXX Regency/Municipality 2021</i> .....	23

**2.3 SUMBER DAYA MANUSIA**

**HUMAN RESOURCES**

2.3.1	Jumlah Pegawai Negeri Sipil Menurut Jabatan dan Jenis Kelamin di Kabupaten/Kota XXX, Desember 2020 dan Desember 2021 <i>Number of Civil Servants by Occupation and Sex in XXX Regency/Municipality, December 2020 and December 2021</i> .....	24
2.3.2	Jumlah Pegawai Negeri Sipil Menurut Tingkat Pendidikan dan Jenis Kelamin di Kabupaten/Kota XXX, Desember 2020 dan Desember 2021 <i>Number of Civil Servants by Educational Level and Sex in XXX Regency/Municipality, Desember 2020 and Desember 2021</i> .....	26
2.3.3	Jumlah Pegawai Negeri Sipil Menurut Tingkat Kepangkatan dan Jenis Kelamin di Kabupaten/ Kota XXX, Desember 2020 dan Desember 2021 <i>Number of Civil Servants by Hierarchy and Sex in XXX Regency/ Municipality, Desember 2020 and Desember 2021</i> .....	28
<b>2.4</b>	<b>KEUANGAN PEMERINTAH</b>	
<b>GOVERNMENT FINANCE</b>		
2.4.1	Realisasi Pendapatan Pemerintah Kabupaten/Kota XXX Menurut Jenis Pendapatan (ribu rupiah), 2017–2020 <i>Actual XXX Regency/Municipal Government Revenues by Kind of Revenues (thousand rupiahs), 2017–2020</i> .....	30
2.4.2	Realisasi Belanja Pemerintah Kabupaten/Kota XXX Menurut Jenis Belanja (ribu rupiah), 2017–2020 <i>Actual XXX Regency/Municipal Government Expenditures by Kind of Expenditures (thousand rupiahs), 2017–2020</i> .....	32

<b>3.</b>	<b>PENDUDUK DAN KETENAGAKERJAAN/ POPULATION AND EMPLOYMENT</b>	
<b>3.1</b>	<b>PENDUDUK POPULATION</b>	
3.1.1	Penduduk, Laju Pertumbuhan Penduduk, Distribusi Persentase Penduduk, Kepadatan Penduduk, Rasio Jenis Kelamin Penduduk Menurut Kecamatan <i>di Kabupaten/Kota XXX, 2021 Population, Population Growth Rate, Percentage Distribution of Population, Population Density, and Population Sex Ratio by Subdistrict in XXX Regency/Municipality, 2021</i> .....	42
3.1.2	Jumlah Penduduk Menurut Kelompok Umur dan Jenis Kelamin <i>di Kabupaten/Kota XXX, 2021 Population by Age Groups and Sex in XXX Regency/Municipality, 2021</i> .....	45
<b>3.2</b>	<b>KETENAGAKERJAAN EMPLOYMENT</b>	
3.2.1	Jumlah Penduduk Berumur 15 Tahun Keatas Menurut Jenis Kegiatan Selama Seminggu yang Lalu dan Jenis Kelamin <i>di Kabupaten/Kota XXX, 2021 Population Aged 15 Years and Over by Type of Activity During The Previous Week and Sex in XXX Regency/Municipality, 2021</i> .....	46
3.2.2	Penduduk Berumur 15 Tahun ke Atas Menurut Pendidikan Tertinggi yang Ditamatkan dan Jenis Kegiatan Selama Seminggu yang Lalu <i>di Kabupaten/Kota XXX, 2021 Population 15 Years of Age and Over by Educational Attainment and Type of Activity During the Previous Week in XXX Regency/ Municipality, 2021</i> .....	47
3.2.3	Penduduk Berumur 15 Tahun Ke Atas yang Bekerja Selama Seminggu yang Lalu Menurut Status Pekerjaan Utama dan Jenis Kelamin <i>di Kabupaten/Kota XXX, 2021 Population 15 Years of Age and Over who Worked During The Previous Week by Main Employment Status and Sex in XXX Regency/ Municipality, 2021</i> .....	49

## 4. SOSIAL DAN KESEJAHTERAAN RAKYAT/SOCIAL AND WELFARE

### 4.1 PENDIDIKAN

#### EDUCATION

4.1.1	Jumlah Sekolah, Guru, dan Murid Taman Kanak-Kanak (TK) di Bawah Kementerian Pendidikan dan Kebudayaan Menurut Kecamatan di Kabupaten/Kota XXX, 2020/2021 dan 2021/2022 <i>Number of Schools, Teachers, and Pupils in Kindergarten Under The Ministry of Education and Culture by Subdistrict in XXX Regency/ Municipality, 2020/2021 and 2021/2022</i> .....	58
4.1.2	Jumlah Sekolah, Guru, dan Murid Raudatul Athfal (RA) di Bawah Kementerian Agama Menurut Kecamatan di Kabupaten/Kota XXX, 2019/2020 dan 2020/2021 <i>Number of Schools, Teachers, and Pupils in Raudatul Athfal (RA) Under The Ministry of Religious Affairs by Subdistrict in XXX Regency/ Municipality, 2019/2020 and 2020/2021</i> .....	61
4.1.3	Jumlah Sekolah, Guru, dan Murid Sekolah Dasar (SD) di Bawah Kementerian Pendidikan dan Kebudayaan Menurut Kecamatan di Kabupaten/Kota XXX, 2020/2021 dan 2021/2022 <i>Number of Schools, Teachers, and Pupils in Primary Schools Under The Ministry of Education and Culture by Subdistrict in XXX Regency/ Municipality, 2020/2021 and 2021/2022</i> .....	62
4.1.4	Jumlah Sekolah, Guru, dan Murid Madrasah Ibtidaiyah (MI) di Bawah Kementerian Agama Menurut Kecamatan di Kabupaten/Kota XXX, 2019/2020 dan 2020/2021 <i>Number of Schools, Teachers, and Pupils in Madrasah Ibtidaiyah (MI) Under The Ministry of Religious Affairs by Subdistrict in XXX Regency/ Municipality, 2019/2020 and 2020/2021</i> .....	65
4.1.5	Jumlah Sekolah, Guru, dan Murid Sekolah Menengah Pertama (SMP) di Bawah Kementerian Pendidikan dan Kebudayaan Menurut Kecamatan di Kabupaten/ Kota XXX, 2020/2021 dan 2021/2022 <i>Number of Schools, Teachers, and Pupils in Lower Secondary Schools Under The Ministry of Education and Culture by Subdistrict in XXX Regency/Municipality, 2020/2021 and 2021/2022</i> .....	68

4.1.6	<p>Jumlah Sekolah, Guru, dan Murid Madrasah Tsanawiyah (MTs) di Bawah Kementerian Agama Menurut Kecamatan di Kabupaten/Kota XXX, 2019/2020 dan 2020/2021 <i>Number of Schools, Teachers, and Pupils in Madrasah Tsanawiyah (MTs) Under The Ministry of Religious Affairs by Subdistrict in XXX Regency/Municipality, 2019/2020 and 2020/2021</i> .....</p>	71
4.1.7	<p>Jumlah Sekolah, Guru, dan Murid Sekolah Menengah Atas (SMA) di Bawah Kementerian Pendidikan dan Kebudayaan Menurut Kecamatan di Kabupaten/Kota XXX, 2020/2021 dan 2021/2022 <i>Number of Schools, Teachers, and Pupils in Upper Secondary Schools Under The Ministry of Education and Culture by Subdistrict in XXX Regency/Municipality, 2020/2021 and 2021/2022</i> .....</p>	74
4.1.8	<p>Jumlah Sekolah, Guru, dan Murid Sekolah Menengah Kejuruan (SMK) di Bawah Kementerian Pendidikan dan Kebudayaan Menurut Kecamatan di Kabupaten/ Kota XXX, 2020/2021 dan 2021/2022 <i>Number of Schools, Teachers, and Pupils in Vocational High Schools Under The Ministry of Education and Culture by Subdistrict in XXX Regency/Municipality, 2020/2021 and 2021/2022</i> .....</p>	77
4.1.9	<p>Jumlah Sekolah, Guru, dan Murid Madrasah Aliyah (MA) di Bawah Kementerian Agama Menurut Kecamatan di Kabupaten/Kota XXX, 2019/2020 dan 2020/2021 <i>Number of Schools, Teachers, and Pupils in Madrasah Aliyah (MA) Under the Ministry of Religious Affairs by Subdistrict in XXX Regency/ Municipality, 2019/2020 and 2020/2021</i> .....</p>	80
4.1.10	<p>Jumlah Desa<sup>1</sup>/Kelurahan yang Memiliki Fasilitas Sekolah Menurut Kecamatan dan Tingkat Pendidikan di Kabupaten/Kota XXX, 2019–2021 <i>Number of Villages<sup>1</sup>/Kelurahan Having Educational Facilities by Subdistrict and Educational Level in XXX Regency/Municipality, 2019–2021</i> .....</p>	83
4.1.11	<p>Angka Partisipasi Murni (APM) dan Angka Partisipasi Kasar (APK) Menurut Jenjang Pendidikan di Kabupaten/Kota XXX, 2020 dan 2021 <i>Net Enrollment Rate and Gross Enrollment Ratio by Educational Level in XXX Regency/Municipality, 2020 and 2021</i> .....</p>	88

4.1.12	Persentase Penduduk Berumur 15 Tahun ke Atas yang Melek Huruf Menurut Kelompok Umur di Kabupaten/Kota XXX, 2020 dan 2021 <i>Percentage of Literate People Aged 15 Years and Over by Age Group in XXX Regency/Municipality, 2020 and 2021</i> .....	89
<b>4.2</b>	<b>KESEHATAN</b> <b>HEALTH</b>	
4.2.1	Jumlah Desa <sup>1</sup> /Kelurahan Yang Memiliki Sarana Kesehatan Menurut Kecamatan di Kabupaten/Kota XXX, 2019–2021 <i>Number of Villages<sup>1</sup>/Kelurahan Having Health Facilities by Subdistrict in XXX Regency/Municipality, 2019–2021</i> .....	90
4.2.2	Jumlah Tenaga Kesehatan Menurut Kecamatan di Kabupaten/Kota XXX, 2020 <i>Number of Health Human Resources by Subdistrict in XXX Regency/Municipality, 2020</i> .....	96
4.2.3	Jumlah Rumah Sakit Umum, Rumah Sakit Khusus, Puskesmas, Klinik Pratama, dan Posyandu Menurut Kecamatan di Kabupaten/Kota XXX, 2019 dan 2020 <i>Number of General Hospital, Specialized Hospital, Public Health Center, Primary Clinic, and Integrated Health Post by Subdistrict in XXX Regency/Municipality, 2019 and 2020</i> .....	98
<b>4.3</b>	<b>AGAMA DAN SOSIAL LAINNYA</b> <b>RELIGION AND OTHER SOCIAL AFFAIRS</b>	
4.3.1	Jumlah Penduduk Menurut Kecamatan dan Agama yang Dianut di Kabupaten/Kota XXX, 2021 <i>Population by Subdistrict and Religion in XXX Regency/Municipality, 2021</i> .....	101
4.3.2	Jumlah Tempat Peribadatan Menurut Kecamatan di Kabupaten/Kota XXX, 2021 <i>Number of Places of Worship by Subdistrict in XXX Regency/Municipality, 2021</i> .....	102



4.3.3	Jumlah Desa <sup>1</sup> /Kelurahan yang Mengalami Bencana Alam <sup>2</sup> Menurut Kecamatan <b>di Kabupaten/Kota XXX</b> , 2019–2021 <i>Number of Villages<sup>1</sup>/Kelurahan that Had Natural Disaster<sup>2</sup> by Subdistrict in XXX Regency/Municipality, 2019–2021</i> .....	103
<b>4.4</b>	<b>KEMISKINAN</b> <b>POVERTY</b>	
4.4.1	Garis Kemiskinan, Jumlah, dan Persentase Penduduk Miskin <b>di Kabupaten/Kota XXX</b> , 2014–2021 <i>Poverty Line, Number, and Percentage of Poor People in XXX Regency/Municipality, 2014–2021</i> .....	106
4.4.2	Indeks Kedalaman Kemiskinan dan Indeks Keparahan Kemiskinan <b>di Kabupaten/Kota XXX</b> , 2014–2021 <i>Poverty Gap Index and Poverty Severity Index in XXX Regency/Municipality, 2014–2021</i> .....	107
<b>5.</b>	<b>PERTANIAN, KEHUTANAN, PETERNAKAN, DAN PERIKANAN/</b> <b>AGRICULTURE, FORESTRY, LIVESTOCK, AND FISHERY</b>	
<b>5.1</b>	<b>HORTIKULTURA</b> <b>HORTICULTURE</b>	
5.1.1	Luas Panen Tanaman Sayuran Menurut Kecamatan dan Jenis Tanaman <b>di Kabupaten/Kota XXX</b> (ha), 2020 dan 2021 <sup>*</sup> <i>Harvested Area of Vegetables by Subdistrict and Kind of Plant in XXX Regency/Municipality (ha), 2020 and 2021<sup>*</sup></i> .....	116
5.1.2	Produksi Tanaman Sayuran Menurut Kecamatan dan Jenis Tanaman <b>di Kabupaten/Kota XXX</b> (kuintal), 2020 dan 2021 <sup>*</sup> <i>Production of Vegetables by Subdistrict and Kind of Plant in XXX Regency/Municipality (quintal), 2020 and 2021<sup>*</sup></i> .....	120
5.1.3	Luas Panen Tanaman Sayuran dan Buah-buahan Semusim Menurut Jenis Tanaman <b>di Kabupaten/Kota XXX</b> (ha), 2018–2021 <i>Harvested Area of Seasonal Vegetables and Fruits by Kind of Plant in XXX Regency/Municipality (ha), 2018–2021</i> .....	124

5.1.4	Produksi Tanaman Sayuran dan Buah-buahan Semusim Menurut Jenis Tanaman <b>di Kabupaten/Kota XXX</b> (kuintal), 2018–2021 <i>Production of Seasonal Vegetables and Fruits by Kind of Plant in XXX Regency/Municipality (quintal), 2018–2021</i> .....	125
5.1.5	Luas Panen Tanaman Biofarmaka Menurut Kecamatan dan Jenis Tanaman <b>di Kabupaten/Kota XXX</b> (m <sup>2</sup> ), 2020 dan 2021 <sup>x</sup> <i>Harvested Area of Medicinal Plants by Subdistrict and Kind of Plant in XXX Regency/Municipality (m<sup>2</sup>), 2020 and 2021<sup>x</sup></i> .....	126
5.1.6	Produksi Tanaman Biofarmaka Menurut Kecamatan dan Jenis Tanaman <b>di Kabupaten/Kota XXX</b> (kg), 2020 dan 2021 <sup>x</sup> <i>Production of Medicinal Plants by Subdistrict and Kind of Plant in XXX Regency/Municipality (kg), 2020 and 2021<sup>x</sup></i> .....	128
5.1.7	Luas Panen Tanaman Biofarmaka Menurut Jenis Tanaman <b>di Kabupaten/Kota XXX</b> (m <sup>2</sup> ), 2018–2021 <i>Harvested Area of Medicinal Plants by Kind of Plant in XXX Regency/Municipality (m<sup>2</sup>), 2018–2021</i> .....	130
5.1.8	Produksi Tanaman Biofarmaka Menurut Jenis Tanaman <b>di Kabupaten/Kota XXX</b> (kg), 2018–2021 <i>Production of Medicinal Plants by Kind of Plant in XXX Regency/Municipality (kg), 2018–2021</i> .....	131
5.1.9	Luas Panen Tanaman Hias Menurut Kecamatan dan Jenis Tanaman <b>di Kabupaten/Kota XXX</b> (m <sup>2</sup> ), 2020 dan 2021 <sup>x</sup> <i>Harvested Area of Ornamental Plants by Subdistrict and Kind of Plant in XXX Regency/Municipality (m<sup>2</sup>), 2020 and 2021<sup>x</sup></i> .....	132
5.1.10	Produksi Tanaman Hias Menurut Kecamatan dan Jenis Tanaman <b>di Kabupaten/Kota XXX</b> (tangkai), 2020 dan 2021 <sup>x</sup> <i>Production of Ornamental Plants by Subdistrict and Kind of Plant in XXX Regency/Municipality (stalks), 2020 and 2021<sup>x</sup></i> .....	134
5.1.11	Luas Panen Tanaman Hias Menurut Jenis Tanaman <b>di Kabupaten/Kota XXX</b> (m <sup>2</sup> ), 2018–2021 <i>Harvested Area of Ornamental Plants by Kind of Plant in XXX Regency/Municipality (m<sup>2</sup>), 2018–2021</i> .....	136

5.1.12	Produksi Tanaman Hias Menurut Jenis Tanaman di <b>Kabupaten/Kota XXX</b> (tangkai), 2018–2021 <i>Production of Ornamental Plants by Kind of Plant n XXX Regency/ Municipality (stalks), 2018–2021</i> .....	137
5.1.13	Produksi Buah-buahan Menurut Kecamatan dan Jenis Tanaman di <b>Kabupaten/Kota XXX</b> (kuintal), 2020 dan 2021 <sup>x</sup> <i>Production of Fruits by Subdistrict and Kind of Plant in XXX Regency/ Municipality (kuintal), 2020 and 2021<sup>x</sup></i> .....	138
5.1.14	Produksi Buah-Buahan dan Sayuran Tahunan Menurut Jenis Tanaman di <b>Kabupaten/Kota XXX</b> (kuintal), 2018–2021 <i>Production of Annual Fruits and Vegetables by Kind of Plant in XXX Regency/Municipality (quintal), 2018–2021</i> .....	142
<b>5.2</b>	<b>PERKEBUNAN</b> <b>ESTATE CROPS</b>	
5.2.1	Luas Areal Tanaman Perkebunan Menurut Kecamatan dan Jenis Tanaman di <b>Kabupaten/Kota XXX</b> (ha), 2020 dan 2021 <sup>x</sup> <i>Planted Area of Estate Crops by Subdistrict and Type of Crops in XXX Regency/Municipality (ha), 2020 and 2021<sup>x</sup></i> .....	143
5.2.2	Produksi Perkebunan Menurut Kecamatan dan Jenis Tanaman di <b>Kabupaten/Kota XXX</b> (ton), 2020 dan 2021 <sup>x</sup> <i>Production of Estate by Subdistrict and Type of Crops in XXX Regency/Municipality (ton), 2020 and 2021<sup>x</sup></i> .....	147
<b>6.</b>	<b>INDUSTRI, PERTAMBANGAN, DAN ENERGI/ INDUSTRY, MINING, AND ENERGY</b>	
6.1	Daya Terpasang, Produksi, dan Distribusi Listrik PT. PLN (Persero) pada Cabang/Ranting PLN Menurut Kecamatan di <b>Kabupaten/Kota XXX</b> , 2021 <i>Installed Electricity Power, Production, and Distribution of PT. PLN (Persero) at PLN Branch by Subdistrict in XXX Regency/Municipality, 2021</i> .....	158
6.2	Jumlah Pelanggan Listrik Menurut Kecamatan di <b>Kabupaten/Kota XXX</b> , 2017–2021 <i>Number of Electricity Customers by Subdistrict in XXX Regency/ Municipality, 2017–2021</i> .....	159

6.3	Jumlah Pelanggan dan Air yang Disalurkan Menurut Kecamatan <b>di Kabupaten/Kota XXX</b> , 2021 <i>Number of Customers and Distributed Water by Subdistrict in XXX Regency/Municipality, 2021</i> .....	160
<b>7.</b>	<b>PARIWISATA/TOURISM</b>	
7.1	Jumlah Rumah Makan/Restoran Menurut Kecamatan <b>di Kabupaten/Kota XXX</b> , 2018–2021 <i>Number of Restaurants by Subdistrict in XXX Regency/Municipality, 2018–2021</i> .....	168
<b>8.</b>	<b>TRANSPORTASI DAN KOMUNIKASI/ TRANSPORTATION AND COMMUNICATION</b>	
<b>8.1</b>	<b>TRANSPORTASI TRANSPORTATION</b>	
8.1.1	Panjang Jalan <sup>1</sup> Menurut Tingkat Kewenangan Pemerintahan <b>di Kabupaten/Kota XXX</b> (km), 2019–2021 <i>Length of Roads<sup>1</sup> by Level of Government Authority in XXX Regency/Municipality (km), 2019–2021</i> .....	176
8.1.2	Panjang Jalan Menurut Jenis Permukaan Jalan <b>di Kabupaten/Kota XXX</b> (km), 2019–2021 <i>Length of Roads by Type of Road Surface in XXX Regency/Municipality (km), 2019–2021</i> .....	177
8.1.3	Panjang Jalan Menurut Kondisi Jalan <b>di Kabupaten/Kota XXX</b> (km), 2019–2021 <i>Length of Roads by Condition of Roads in XXX Regency/Municipality (km), 2019–2021</i> .....	178
<b>8.2</b>	<b>KOMUNIKASI COMMUNICATION</b>	
8.2.1	Jumlah Kantor Pos Pembantu Menurut Kecamatan <b>di Kabupaten/Kota XXX</b> , 2018–2021 <i>Number of Post Offices Subsidiaries by Subdistrict in XXX Regency/Municipality, 2018–2021</i> .....	179

<b>9.</b>	<b>PERBANKAN, KOPERASI, DAN HARGA-HARGA/BANKING, COOPERATIVE, AND PRICES.....</b>	
9.1	Jumlah Koperasi Aktif Menurut Kecamatan di Kabupaten/Kota XXX, 2018–2021 <i>Number of Active Cooperative by Subdistrict in XXX Regency/ Municipality, 2018–2021 .....</i>	188
9.2	Jumlah Koperasi Menurut Jenis Koperasi dan Kecamatan di Kabupaten/Kota XXX, 2021 <i>Number of Cooperative by Kind of Cooperative and Subdistrict in XXX Regency/Municipality, 2021 .....</i>	189
9.3	Indeks Harga Konsumen per Bulan Menurut Kelompok Pengeluaran (2018=100) di Kabupaten/Kota XXX, 2021 <i>Consumer Price Index per Month by Expenditure Group (2018=100) in XXX Regency/Municipality, 2021 .....</i>	190
9.4	Laju Inflasi Bulanan Menurut Kelompok Pengeluaran (2018=100) di Kabupaten/Kota XXX, 2021 <i>Monthly Inflation Rate by Expenditure Group (2018=100) in XXX Regency/Municipality, 2021 .....</i>	194
<b>10.</b>	<b>PENGELUARAN PENDUDUK/POPULATION EXPENDITURE</b>	
10.1	Rata-rata Pengeluaran per Kapita Sebulan Menurut Kelompok Komoditas (rupiah) di Kabupaten/Kota XXX, 2020 dan 2021 <i>Monthly Average Expenditure per Capita by Commodity Group (rupiahs) in XXX Regency/Municipality, 2020 and 2021 .....</i>	206
10.2	Persentase Pengeluaran per Kapita Sebulan Menurut Kelompok Komoditas di Kabupaten/Kota XXX, 2020 dan 2021 <i>Percentage of Monthly Expenditure per Capita by Commodity Group in XXX Regency/Municipality, 2020 and 2021 .....</i>	207
10.3	Persentase Penduduk Menurut Golongan Pengeluaran Per Kapita Sebulan di Kabupaten/Kota XXX, 2021 <i>Percentage of Population by Class of Monthly Expenditure per Capita in XXX Regency/Municipality, 2021 .....</i>	208

**11. PERDAGANGAN/TRADE**

11.1	Jumlah Sarana Perdagangan Menurut Jenisnya di Kabupaten/Kota XXX, 2018–2021 <i>Number of Trading Facilities by Type of Facility in XXX Regency/ Municipality, 2018–2021</i> .....	216
------	---	-----

**12. SISTEM NERACA REGIONAL/SYSTEM OF REGIONAL ACCOUNTS**

12.1.	Produk Domestik Regional Bruto Atas Dasar Harga Berlaku Menurut Lapangan Usaha di Kabupaten/ Kota XXX (miliar rupiah), 2017–2021 <i>Gross Regional Domestic Product at Current Market Prices by Industry in XXX Regency/Municipality (billion rupiahs), 2017–2021</i> ....	224
12.2	Produk Domestik Regional Bruto Atas Dasar Harga Konstan 2010 Menurut Lapangan Usaha di Kabupaten/Kota XXX (miliar rupiah), 2017–2021 <i>Gross Regional Domestic Product at 2010 Constant Market Prices by Industry in XXX Regency/Municipality (billion rupiahs), 2017–2021</i> ....	226
12.3	Distribusi Persentase Produk Domestik Regional Bruto Atas Dasar Harga Berlaku Menurut Lapangan Usaha di Kabupaten/Kota XXX, 2017–2021 <i>Percentage Distribution of Gross Regional Domestic Product at Current Market Prices by Industry in XXX Regency/Municipality, 2017–2021</i> .....	228
12.4	Laju Pertumbuhan Produk Domestik Regional Bruto Atas Dasar Harga Konstan 2010 Menurut Lapangan Usaha di Kabupaten/Kota XXX (persen), 2017–2021 <i>Growth Rate of Gross Regional Domestic Product at 2010 Constant Market Prices by Industry in XXX Regency/Municipality (percent), 2017–2021</i> .....	230
12.5	Produk Domestik Regional Bruto Atas Dasar Harga Berlaku Menurut Jenis Pengeluaran di Kabupaten/ Kota XXX (miliar rupiah), 2017–2021 <i>Gross Regional Domestic Product at Current Market Prices by Type of Expenditure in XXX Regency/Municipality (billion rupiahs), 2017– 2021</i> .....	232

12.6	<p>Produk Domestik Regional Bruto Atas Dasar Harga Konstan 2010 Menurut Jenis Pengeluaran <b>di Kabupaten/Kota XXX</b> (miliar rupiah), 2017–2021 <i>Gross Regional Domestic Product at 2010 Constant Market Prices by Type of Expenditure in XXX Regency/Municipality (billion rupiahs), 2017–2021</i> .....</p>	233
<b>13. PERBANDINGAN ANTAR KABUPATEN/ KOTA/ REGENCY/MUNICIPAL COMPARISON</b>		
13.1	<p>Jumlah Penduduk Menurut Kabupaten/ Kota <b>di Provinsi XXX</b> (ribu), 2017–2021 <i>Population by Regency/Municipality in XXX Province (thousand), 2017–2021</i> .....</p>	242
13.2	<p>Laju Pertumbuhan Produk Domestik Regional Bruto Atas Dasar Harga Konstan 2010 Menurut Kabupaten/ Kota <b>di Provinsi XXX</b> (persen), 2017–2021 <i>Rate of Growth of Gross Regional Domestic Products at Constant 2010 Prices by Regency/Municipality in XXX Province (percent), 2017–2021</i> .....</p>	243
13.3	<p>Jumlah Penduduk Miskin Menurut Kabupaten/ Kota <b>di Provinsi XXX</b> (ribu), 2017–2021 <i>Number of Poor Population by Regency/Municipality in XXX Province (thousand), 2017–2021</i> .....</p>	244
13.4	<p>Indeks Pembangunan Manusia Menurut Kabupaten/ Kota <b>di Provinsi XXX</b>, 2017–2021 <i>Human Development Index by Regency/Municipality in XXX Province, 2017–2021</i> .....</p>	245

## PENJELASAN UMUM/EXPLANATORY NOTES

Tanda-tanda, satuan-satuan, dan lain-lainnya yang digunakan dalam publikasi ini adalah sebagai berikut:

*Symbols, measurement units, and acronyms which are used in this publication, are as follows:*

### 1. TANDA-TANDA/SYMBOLS

Data tidak tersedia/ <i>Data not available</i> .....	: ...
Tidak ada atau nol / <i>Null or zero</i> .....	: -
Data dapat diabaikan/ <i>Data negligible</i> .....	: 0
Tanda decimal/ <i>Decimal point</i> .....	: ,
Data tidak dapat ditampilkan/ <i>Not applicable</i> .....	: NA
Angka estimasi/ <i>Estimated figures</i> .....	: e
Angka diperbaiki/ <i>Revised figures</i> .....	: r
Angka sementara/ <i>Preliminary figures</i> .....	: x
Angka sangat sementara/ <i>Very preliminary figures</i> .....	: xx
Angka sangat sangat sementara/ <i>Very very preliminary figures</i> .....	: xxx

### 2. SATUAN/UNITS

barel/ <i>barrel</i> .....	: 158,99 liter/ <i>litres</i> = 1/6,2898 m <sup>3</sup>
hektar (ha)/ <i>hectare (ha)</i> .....	: 10 000 m <sup>2</sup>
kilometer (km)/ <i>kilometres (km)</i> .....	: 1 000 meter/ <i>meters (m)</i>
knot/ <i>knot</i> .....	: 1,8523 km/jam ( <i>km/hour</i> )
kuintal/ <i>quintal</i> .....	: 100 kg
KWh .....	: 1 000 Watt hour
MWh .....	: 1 000 KWh
liter (untuk beras)/ <i>litre (for rice)</i> .....	: 0,80 kg
MMSCF .....	: 1/35,3 m <sup>3</sup>
metrik ton (m.ton)/ <i>metric ton (m. ton)</i> .....	: 0,98421 long ton = 1 000 kg
ons/ <i>ounce</i> .....	: 28,31 gram/ <i>grams</i>
ton .....	: 1 000 kg

Satuan lain: buah, dus, butir, helai/lembar, kaleng, batang, pulsa, ton kilometer (ton-km), jam, menit, persen (%).

*Other units: unit, pack, pieces, sheet, tin, pulse, ton-kilometres(ton-km), hour, minute, percent (%).*

Perbedaan angka di belakang koma disebabkan oleh pembulatan angka.

*The difference in decimal numbers is caused by rounding.*



## DAFTAR SINGKATAN/ LIST OF ABBREVIATIONS

SI	: Stasiun Iklim
SIMPK	: Stasiun Meteorologi Pertanian Khusus
t.t	: Tempat tidur
BCG	: Bacillus Calmette Guerin
DPT	: Difteri, Pertusis, Tetanus
TT	: Tetanus Toxoid
IOT	: Industri Obat Tradisional/ <i>Traditional Medicine Industry</i>
IKOT	: Industri Kecil Obat Tradisional/ <i>Traditional Medicine Small</i>
Alkes	: Alat kesehatan/ <i>Health Kits</i>
PKRT	: Perbekalan Kesehatan Rumah tangga/ <i>Household Health Logistics</i>
Kompl	: Komplemen/ <i>Complement</i>
IRTP	: Industri Pangan Produksi Rumah Tangga/ <i>Foods Home Industry</i>
PBF	: Pedagang Besar Farmasi/ <i>Pharmacy Whole-seller</i>
GFK	: Gudang Farmasi Kab/Kota/Regency/ <i>Municipality Pharmacy Warehouse</i>
RB	: Rumah Bersalin/ <i>Delivery House</i>
Pustu	: Puskesmas pembantu/ <i>Auxiliary Public Health Center</i>
BP	: Balai Pengobatan/ <i>Polyclinic</i>
TPS	: Tempat Pembuangan Sementara / <i>landfill</i>
Jamkesmas	: Jaminan kesehatan masyarakat miskin/ <i>Poor public health insurance</i>
PJKMU	: Program Jaminan Kesehatan Masyarakat Umum
SIUP	: Surat Ijin Usaha Perdagangan/ <i>Trading Permission Letter</i>
TDP	: Tanda Daftar Perusahaan/ <i>Company Registration Identity</i>
API	: Angka Pengenal Importir/ <i>Importer's Identity Number</i>

## Statistik Kunci, 2019–2021 Key Statistics, 2019–2021

Rincian/Description	Satuan/Unit	2019	2020	2021
(1)	(2)	(3)	(4)	(5)
<b>SOSIAL/SOCIAL</b>				
Penduduk <sup>1</sup> /Population <sup>1</sup>	juta/million			
Laju Pertumbuhan Penduduk <sup>1</sup> /Population Growth <sup>1</sup>	%			
Angka Harapan Hidup <sup>1-e</sup> /Life Expectancy Rate <sup>1</sup>	tahun/years			
Angka Melek Huruf Usia 15+/Literacy Rate Aged 15+	%			
Tingkat Partisipasi Angkatan Kerja -TPAK <sup>2,3</sup> <i>Labour Force Participation Rate-LFPR<sup>2,3</sup></i>	%			
Tingkat Pengangguran Terbuka-TPT <sup>2,3</sup> <i>Unemployment Rate-UR<sup>2,3</sup></i>	%			
Penduduk Miskin <sup>4</sup> /Poor People <sup>4</sup>	juta/million			
Persentase Penduduk Miskin <sup>4</sup> <i>Percentage of Poor People<sup>4</sup></i>	%			
Indeks Pembangunan Manusia-IPM <sup>5</sup> <i>Human Development Index<sup>5</sup></i>	—			
<b>EKONOMI/ECONOMIC</b>				
Produk Domestik Regional Bruto (PDRB) Harga Berlaku <sup>6</sup> <i>Gross Regional Domestic Bruto (GRDP) at Current Price<sup>6</sup></i>	triliun rupiah <i>trillion rupiahs</i>			
Laju Pertumbuhan Ekonomi <sup>7</sup> /Economic Growth <sup>7</sup>	%			
PDRB Per Kapita Harga Berlaku <sup>6,8</sup> <i>Per Capita of GRDP at Current Price<sup>6,8</sup></i>	juta rupiah <i>million rupiahs</i>			

Catatan/Notes: <sup>1</sup> Data 2019 hasil ..... Data 2020 hasil Hasil Sensus Penduduk (SP) 2020 (September). Data 2021 hasil ...../The 2019 data was the result of ..... The 2020 data was the result of 2020 Population Census (September). The 2021 data was the result of ....

<sup>2</sup> Kondisi Agustus/Condition at August

<sup>3</sup> Menggunakan penimbang hasil proyeksi penduduk Survei Penduduk Antar Sensus (SUPAS) 2015/Weighted by the population projection results of the Intercensal Population Survey (SUPAS) 2015

<sup>4</sup> Kondisi Maret/Condition at March

<sup>5</sup> Sejak tahun 2010, IPM dihitung dengan metode baru. Komponen IPM metode baru adalah angka harapan hidup saat lahir, harapan lama sekolah, rata-rata lama sekolah, dan pengeluaran per kapita/Since 2010, HDI was calculated using new method. New HDI component are life expectancy at birth, expected years of schooling, means years of schooling, and expenditure per capita

<sup>6</sup> Mulai tahun 2010 mengadopsi System of National Account 2008 (SNA 2008)/Since 2010 is in line with System of National Account 2008 (SNA 2008)

<sup>7</sup> Menggunakan tahun dasar 2010 (2010=100)/Using 2010 base year (2010=100)

<sup>8</sup> Menggunakan proyeksi penduduk berdasarkan hasil SP2010/Using population projection based on SP2010

**01**

**GEOGRAFI DAN IKLIM  
GEOGRAPHY AND CLIMATE**



**INFOGRAFIS  
PEMBATAS BAB 01**

<https://cirebonkota.bps.go.id>

**PENJELASAN TEKNIS**

1. Ibukota Kabupaten/Kota adalah kelurahan dimana kantor Bupati/Walikota berada.
2. Ibukota Kecamatan adalah Kelurahan diaman kantor Camat berada.
3. Jarak Kecamatan ke ibukota Kabupaten/Kota adalah jarak jalan yang biasa dilalui oleh warga dari kantor Camat menuju Kantor Bupati/Walikota dalam satuan km.
4. Data iklim wilayah Kota Cirebon (suhu udara, kelembaban, kecepatan angin, curah hujan dll) dikelola oleh Badan Meteorologi dan Geofisika UPT Kertajati

**TECHNICAL NOTES**

1. *Regency / City Capital is the village where the Regent / Mayor's office is located.*
2. *Subdistrict Capital is the urban village where the Subdistrict office is located.*
3. *The distance of the Subdistrict to the Regency / City Capital is the distance that is usually used by residents from the Camat office to the Regent / Mayor Office in km units.*
4. *Climate data of the Cirebon Municipality area (air temperature, humidity, wind speed, rainfall, etc.) are managed by the Meteorology and Geophysics Agency of Kertajati.*

<https://cirebonkota.bps.go.id>

**ULASAN**

Kota Cirebon terletak pada 108°33 Bujur Timur dan 6°41 Lintang Selatan pada pantai Utara Pulau Jawa, bagian timur Jawa Barat, memanjang dari barat ke timur ±11 Km dengan ketinggian dari permukaan laut ±5 M (termasuk dataran rendah). Kota Cirebon dapat ditempuh melalui jalan darat sejauh 130 km dari arah Kota Bandung dan 258 km dari arah Kota Jakarta.

Batas-batas wilayah kota Cirebon adalah sebelah utara Sungai Kedung Pane, sebelah Barat Sungai Banjir Kanal, sebelah Selatan Sungai Kalijaga dan sebelah timur Laut Jawa.

Kota Cirebon memiliki luas wilayah administrasi 37,36 km<sup>2</sup> yang terbagi kedalam lima kecamatan, yaitu: Harjamukti, Lemahwungkuk, Pekalipan, Kejaksan dan Kesambi. Harjamukti memiliki luas wilayah yang paling besar mencapai 47,15%, sementara Pekalipan paling kecil hanya mencapai 4,18%.

Ketinggian kota Cirebon di atas permukaan air laut rata-rata ± 5 meter. Sedangkan kecamatan paling tinggi di atas permukaan air laut yaitu kecamatan Harjamukti dengan ketinggian 6 s.d 200 meter,

**DESCRIPTION**

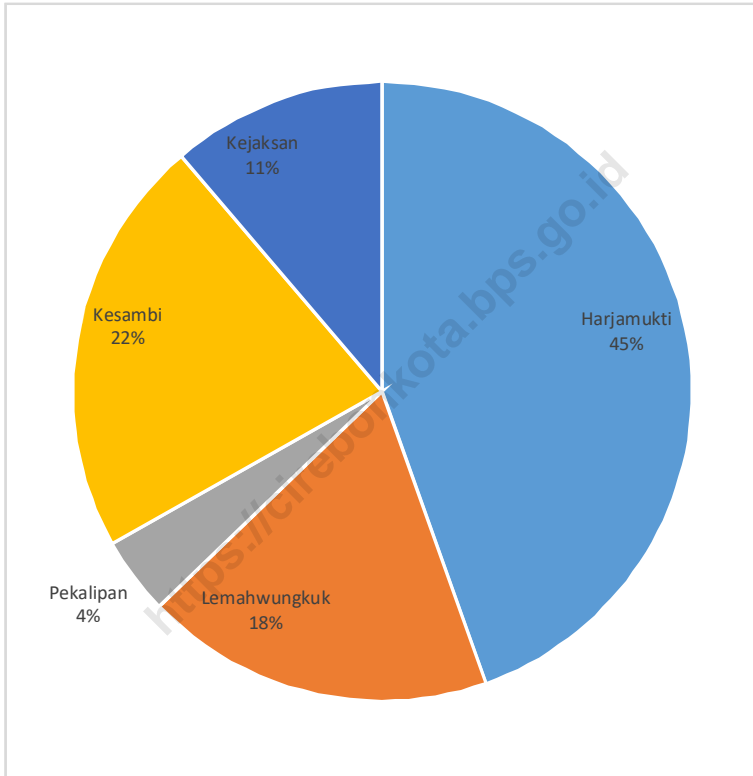
*Cirebon Municipality is located at 108°33 East Longitude and 6°41 South Latitude on the north coast of Java Island, east of West Java Province. It extends from west to east about 11 km with elevation from the sea level about 5 m (lowland).Cirebon Municipality could be reached by road as far as 130 km from Bandung and 258 km from Jakarta.*

*Cirebon Municipality is bordered to the north by the Kedung Pane River, to the west by the Flood Canal River, to the south by the Kalijaga River and to the east by Java Sea.*

*Cirebon Municipality has an administrative area of 37.36 km<sup>2</sup> divided into five subdistricts, those are: Harjamukti, Lemahwungkuk, Pekalipan, Kejaksan and Kesambi. The widest subdistrict is Harjamukti with percentage of 47.15% and the smallest subdistrict is Pekalipan with percentage 4.18%.*

*The altitude of Cirebon City from the sea level is average about 5 meters. While subdistrict that has highest altitude is Harjamukti with a level of 6 to 200 meters*

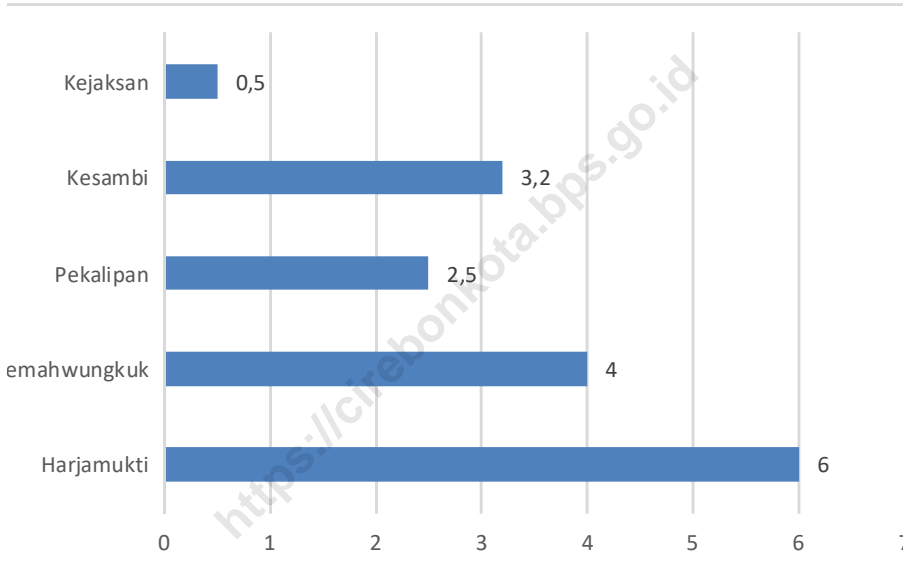
**Gambar 1.1** Luas Daerah menurut Kecamatan (%), 2021  
**Figures 1.1** Area of Subdistrict (%), 2021



Sumber/Source : ....

**Gambar** 1.2  
**Figures**

**Jarak dari Ibukota Kecamatan ke Ibukota di Kota Cirebon (km), 2021**  
*Distance between Subdistricts Capital and District Capital in Cirebon Municipality (km), 2021*



Sumber/Source : Kanwil Badan Pertanahan Nasional Provinsi Jawa Tengah/National Landagency Council of Jawa Tengah Province



## 1.1 KEADAAN GEOGRAFI GEOGRAPHY CONDITION

**Tabel** 1.1.1 **Luas Daerah dan Jumlah Pulau Menurut Kecamatan di Kota Cirebon, 2021**  
**Table** 1.1.1 **Total Area and Number of Islands by Subdistrict in Cirebon Municipality, 2021**

Kecamatan <i>Subdistrict</i>	Ibukota Kecamatan <i>Capital of Subdistrict</i>	Luas <i>Total Area</i> (km <sup>2</sup> /sq.km)
(1)	(2)	(3)
Harjamukti	Kalijaga	17,6
Lemahwungkuk	Pegambiran	7,19
Pekalipan	Pekalipan	1,59
Kesambi	Kesambi	8,65
Kejaksan	Kesenden	4,44
<b>Kota Cirebon</b>	<b>Kejaksan</b>	<b>39,47</b>

Lanjutan Tabel/*Continued Table* 1.1.1

<b>Kecamatan Subdistrict</b>	<b>Persentase terhadap Lua Kota Percentage to Municipal Area</b>	<b>Jumlah Pulau Number of Islands</b>
(1)	(4)	(5)
Harjamukti	44,59	-
Lemahwungkuk	18,22	-
Pekalipan	4,03	-
Kesambi	21,92	-
Kejaksan	11,25	-
<b>Kota Cirebon</b>	<b>100,00</b>	<b>-</b>

Catatan/Note: ...

Sumber/Source: Sekretariat Daerah Kota Cirebon / Regional Secretary Office of Cirebon Municipality

**Tabel** 1.1.2 **Tinggi Wilayah dan Jarak ke Ibukota Kabupaten/Kota Menurut Kecamatan di Kota Cirebon, 2021**  
**Altitude and Distance to the Capital of Regency/ Municipality by Subdistrict in Cirebon Municipality, 2021**

Kecamatan Subdistrict	Tinggi Wilayah (mdpl) Altitude (m a.s.l)	Jarak ke Ibukota Kabupaten/Kota Distance to the Capital of Regency/ Municipality
(1)	(2)	(3)
Harjamukti	6 - 200	6
Lemahwungkuk	0 - 3	4
Pekalipan	3	2,5
Kesambi	2	3,2
Kejaksan	0 - 4	0,5
<b>Kota Cirebon</b>	<b>5</b>	<b>-</b>

Catatan/Note: ...

Sumber/Source: Sekretariat Daerah Kota Cirebon / Regional Secretary Office of Cirebon Municipality

## 1.2 KEADAAN IKLIM CLIMATE CONDITION

**Tabel** 1.2.1 **Pengamatan Unsur Iklim Menurut Bulan di Stasiun Meteorologi Kertajati, 2021**  
*Table* 1.2.1 *Observation of Climate Elements By Months at Kertajati Meteorology Station, 2021*

Bulan Month	Suhu/Temperature (°C)			Kelembaban/Humidity (%)		
	Minimum	Rata-rata Average	Maksimum Maximum	Minimum	Rata-rata Average	Maksimum Maximum
(1)	(2)	(3)	(4)	(5)	(6)	(7)
Januari/January	23,1	26,2	33,4	64,0	89,4	99,0
Februari/February	22,7	26,3	33,4	61,0	89,1	99,0
Maret/March	22,5	26,8	34,2	56,0	86,4	98,0
April/April	22,7	28,0	34,7	47,0	80,4	98,0
Mei/May	22,4	28,4	34,7	48,0	79,1	98,0
Juni/June	22,3	27,5	34,4	50,0	83,1	98,0
Juli/July	20,5	27,6	36,0	42,0	77,6	98,0
Agustus/August	22,8	28,3	35,9	43,0	78,3	98,0
September/September	22,4	28,7	36,4	41,0	75,2	98,0
Oktober/October	23,1	28,9	37,6	40,0	73,3	98,0
November/November	22,0	27,2	35,1	49,0	85,4	98,0
Desember/December	23,4	27,1	34,5	53,0	86,5	98,0

Lanjutan Tabel/*Continued Table 1.2.1*

Bulan Month	Kecepatan Angin (m/det) Wind Velocity (m/sec)			Tekanan Udara/Atmospheric Pressure (mbar)		
	Minimum	Rata-rata Average	Maksimum Maximum	Minimum	Rata-rata Average	Maksimum Maximum
(1)	(8)	(9)	(10)	(11)	(12)	(13)
Januari/January	Calm	1,3	12,0	999,7	1003,7	1007,9
Februari/February	Calm	1,4	9,0	998,5	1004,5	1008,3
Maret/March	Calm	0,9	8,0	998,3	1004,2	1008,3
April/April	Calm	0,9	9,0	999,4	1005,0	1009,3
Mei/May	Calm	0,6	6,0	999,9	1004,1	1007,9
Juni/June	Calm	0,7	7,0	1000,8	1005,6	1009,0
Juli/July	Calm	1,8	9,0	1000,7	1005,2	1008,6
Agustus/August	Calm	2,7	15,0	1001,3	1005,6	1009,2
September/September	Calm	2,7	11,0	1000,8	1005,0	1008,5
Oktober/October	Calm	2,2	10,0	999,3	1004,6	1010,0
November/November	Calm	1,3	10,0	999,4	1003,6	1007,3
Desember/December	Calm	1,6	10,0	1000,2	1004,9	1008,6

Lanjutan Tabel/*Continued Table 1.2.1*


Bulan Month	Jumlah Curah Hujan Number of Precipitation (mm)	Jumlah Hari Hujan (hari) Number of Rainy Days (day)	Penyinaran Matahari Duration of Sunshine (%)
(1)	(14)	(15)	(16)
Januari/January	516,7	31	20,4
Februari/February	647,3	22	17,0
Maret/March	496,9	26	39,5
April/April	239,7	9	51,0
Mei/May	74,3	4	52,4
Juni/June	71,0	8	42,7
Juli/July	6,8	4	55,5
Agustus/August	55,6	5	54,2
September/September	64,7	8	55,2
Oktober/October	52,7	7	47,2
November/November	601,1	20	31,2
Desember/December	404,4	26	33,3

Catatan/Note: *Calm* adalah kecepatan angin mendekati nol/*Calm is wind velocity close to zero*

Sumber/Source: Badan Meteorologi, Klimatologi, dan Geofisika/*Meteorological, Climatological, and Geophysical Agency*

02

**PEMERINTAHAN  
GOVERNMENT**



INFOGRAFIS  
PEMBATAS BAB 02

<https://cirebonkota.bps.go.id>

**PENJELASAN TEKNIS**

1. Kelurahan adalah unit pemerintahan terkecil wilayah administratif di Indonesia dibawah kecamatan yang dikepalai oleh seorang Lurah yang berstatus sebagai Pegawai Negeri Sipil. Kelurahan memiliki hak mengatur wilayahnya lebih terbatas.
2. Dewan Perwakilan Rakyat Daerah kabupaten/kota (DPRD kabupaten/kota) merupakan lembaga perwakilan rakyat daerah yang berkedudukan sebagai unsur penyelenggara pemerintahan daerah kabupaten/kota. DPRD kabupaten/kota terdiri atas anggota partai politik peserta pemilihan umum yang dipilih melalui pemilihan umum
3. Sumber Daya Manusia (SDM) berupa manusia yang dipekerjakan di sebuah organisasi sebagai penggerak, pemikir dan perencana untuk mencapai tujuan organisasi itu.
4. Pegawai Negeri adalah pegawai yang telah memenuhi syarat yang ditentukan, diangkat oleh pejabat yang berwenang dan disertai tugas dalam suatu jabatan negeri, atau disertai tugas negara lainnya dan digaji berdasarkan peraturan perundang-undangan yang berlaku.
5. Anggaran Pendapatan, dan Belanja Daerah (APBD), adalah

**TECHNICAL NOTES**

1. *Urban Villages is the smallest government unit of administrative territory in Indonesia under Subdistrict which headed by Lurah as Civil Servant. It has limited right to regulate the territory.*
2. *Regional People's Representative Council is an element of organizing a regional government. District/ City DPRD consists of members of political parties participating in general elections who are elected through general elections.*
3. *Human Resources in the form of people who are employed in an organization as a mobilizer, thinker and planner to achieve the goals of the organization.*
4. *Civil Servant shall be an employee who has fulfilled the stipulated requirements, appointed by an authorized official and assigned a duty in a public office, or in other state duties and remunerated under applicable laws and regulations.*
5. *The Regional Revenue and Expenditure Budget (APBD),*



rencana keuangan tahunan pemerintah daerah di Indonesia yang disetujui oleh Dewan Perwakilan Rakyat Daerah. APBD ditetapkan dengan Peraturan Daerah. Tahun anggaran APBD meliputi masa satu tahun, mulai dari tanggal 1 Januari sampai dengan tanggal 31 Desember.

6. APBD terdiri atas Anggaran Pendapatan, Anggaran Belanja, dan Pembiayaan.

*is the annual financial plan of regional governments in Indonesia approved by the Regional House of Representatives. APBD is stipulated by a Regional Regulation. APBD fiscal year covers a period of one year, starting from January 1 to December 31.*

6. *APBD consists of Budget Revenues, Expenditures, and Financing.*

<https://cirebonkota.bps.go.id>

**ULASAN**

Wilayah administrasi Pemerintah Kota Cirebon dengan luas 37.358 km<sup>2</sup>, pada tahun 2019 ini masih terdiri dari 5 wilayah kecamatan dan 22 kelurahan.

Pegawai Negeri Sipil (PNS) yang bekerja di Pemerintahan Kota Cirebon mencapai 4.763 orang. Bagian terbanyak ada pada Golongan III yaitu 2.925 orang dan paling sedikit ada pada Golongan I yaitu 22 orang.

Banyaknya PNS berdasarkan jenis kelamin, hanya terdapat 44,8 persen yang merupakan Laki-laki. Namun dari jabatan eselon yang tersedia, 61 persen dijabat oleh Laki-laki.

Berdasarkan tingkat pendidikan, PNS berpendidikan Sarjana mencapai 68,9 persen.

Anggota DPRD Kota Cirebon ada sebanyak 35 orang dengan jumlah laki-laki 25 orang dan perempuan 10 orang. Anggota DPRD paling banyak berasal dari Partai Politik PDI-P dan Gerindra masing-masing sebanyak 6 orang. Sementara partai Hanura, PKB dan PKPI tidak memiliki anggota Dewan.

Realisasi Pendapatan Pemerintah Daerah Kota Cirebon turun 14% dibanding tahun sebelumnya,

**DESCRIPTION**

*The administrative area of Cirebon City Government with an area of 37,358 km<sup>2</sup>, in 2019 still have consisted 5 subdistricts and 22 urban villages.*

*Civil Servants (PNS) working in the City Government of Cirebon reached 4,763 people. The largest number is in Class III of 2,925 people and the least in Class I of 22 people.*

*Based on gender, the number of civil servants is only 44.8 percent are male. But of the available echelon positions, 61 percent are held by male.*

*Based on the level of education, civil servants with a Bachelor's education reached 68.9 percent.*

*Members of Parliament Cirebon City is as many as 35 people, with 25 men and 10 women. Larger DPRD members come from Political Party of PDI-P and Gerindra as much as 6 people each. Meanwhile Hanura, PKB and PKPI Political Party does not have member.*

*Actual Regional Original Income Budget (APBD) decreased 14% compared to the previous year.*

**Gambar** 2.1 **Luas Daerah menurut Kecamatan (%), 2021**  
**Figures** **Area of Subdistrict (%), 2021**



Sumber/Source : ...

**Gambar** 2.2 ...  
**Figures** 2.2 ...



Gambar 2.2

Sumber/Source : ....

## 2.1 WILAYAH ADMINISTRATIF ADMINISTRATIVE AREA

**Tabel** 2.1.1 **Jumlah Kelurahan Menurut Kecamatan di Kota Cirebon, 2017–2021**  
**Table** 2.1.1 **Number of Kelurahan by Subdistrict in Cirebon Municipality, 2017–2021**

Kecamatan Subdistrict	2017	2018	2019	2020	2021
(1)	(2)	(3)	(4)	(5)	(6)
Harjamukti	5	5	5	5	5
Lemahwungkuk	4	4	4	4	4
Pekalipan	4	4	4	4	4
Kesambi	5	5	5	5	5
Kejaksan	4	4	4	4	4
<b>Kota Cirebon</b>	<b>22</b>	<b>22</b>	<b>22</b>	<b>22</b>	<b>22</b>

Catatan/Note: ..

Sumber/Source: Sekretariat Daerah Kota Cirebon / Regional Secretary Office of Cirebon Municipality

## 2.2 DEWAN PERWAKILAN RAKYAT DAERAH REGIONAL HOUSE OF REPRESENTATIVE

**Tabel** 2.2.1 **Jumlah Anggota Dewan Perwakilan Rakyat Daerah Menurut Partai Politik dan Jenis Kelamin di Kota Cirebon, 2021**  
**Number of Regional House of Representatives's Members by Political Parties and Sex in Cirebon Municipality 2021**

Partai Politik <i>Political Parties</i>	Laki-laki <i>Male</i>	Perempuan <i>Female</i>	Jumlah <i>Total</i>
(1)	(2)	(3)	(4)
Partai Gerindra	4	2	6
PDIP	4	2	6
Partai Demokrat	2	2	4
Partai Nasdem	4	0	4
Partai Golkar	2	1	3
Partai PAN	3	0	3
PKS	2	1	3
PPP	2	1	3
PKB	2	0	2
Hanura	0	1	1
<b>Kota Cirebon</b>	<b>25</b>	<b>10</b>	<b>35</b>

Catatan/Note: ...

Sumber/Source: Sekretariat Dewan Perwakilan Rakyat Daerah Kota Cirebon / *Regional House of Representatives of Cirebon Municipality*

## 2.3 SUMBER DAYA MANUSIA HUMAN RESOURCES

**Tabel** 2.3.1 **Jumlah Pegawai Negeri Sipil Menurut Jabatan dan Jenis Kelamin di Kota Cirebon, Desember 2020 dan Desember 2021**  
**Table** 2.3.1 **Number of Civil Servants by Occupation and Sex in Cirebon Municipality, December 2020 and December 2021**

Jabatan <i>Occupation</i>	2020		Jumlah <i>Total</i>
	Laki-laki <i>Male</i>	Perempuan <i>Female</i>	
(1)	(2)	(3)	(4)
<b>Fungsional Tertentu</b> <i>Specific Functional</i>	...	...	...
<b>Fungsional Umum/Staf</b> <i>General Functional</i>	...	...	...
<b>Non Struktural/Non Structural</b>	1729	2349	4078
<b>Struktural/Structural</b>	405	280	685
Eselon VI/5 <sup>th</sup> Echelon	-	-	-
Eselon IV/4 <sup>th</sup> Echelon	299	231	530
Eselon III/3 <sup>rd</sup> Echelon	80	45	125
Eselon II/2 <sup>nd</sup> Echelon	26	4	30
Eselon I/1 <sup>st</sup> Echelon	-	-	-
<b>Jumlah/Total</b>	<b>2134</b>	<b>2629</b>	<b>4763</b>

Lanjutan Tabel/Continued Table 2.3.1

Jabatan <i>Occupation</i>	2021		
	Laki-laki <i>Male</i>	Perempuan <i>Female</i>	Jumlah <i>Total</i>
(1)	(5)	(6)	(7)
<b>Fungsional Tertentu</b> <i>Specific Functional</i>			
<b>Fungsional Umum/Staf</b> <i>General Functional</i>			
<b>Non Struktural/ Non Structural</b>	1602	2241	3843
<b>Struktural/Structural</b>	418	274	692
Eselon V/5 <sup>th</sup> Echelon	-	-	-
Eselon IV/4 <sup>th</sup> Echelon	311	223	534
Eselon III/3 <sup>rd</sup> Echelon	81	45	126
Eselon II/2 <sup>nd</sup> Echelon	26	6	32
Eselon I/1 <sup>st</sup> Echelon	-	-	-
<b>Jumlah/Total</b>	<b>2020</b>	<b>2515</b>	<b>4535</b>

Catatan/Note:

...

Sumber/Source: Badan Kepegawaian, Pendidikan dan Pelatihan Daerah Kota Cirebon / *Regional Staffing, Education dan Training Agency*



**Tabel**  
**Table** 2.3.2

**Jumlah Pegawai Negeri Sipil Menurut Tingkat Pendidikan dan Jenis Kelamin di Kota Cirebon, Desember 2020 dan Desember 2021**  
**Number of Civil Servants by Educational Level and Sex in Cirebon Municipality, December 2020 and December 2021**

Tingkat Pendidikan <i>Educational Level</i>	2020		
	Laki-laki <i>Male</i>	Perempuan <i>Female</i>	Jumlah <i>Total</i>
(1)	(2)	(3)	(4)
Sampai dengan SD <i>Up to Primary School</i>	13	0	13
SMP/Sederajat <i>General Vocational Junior High School</i>	56	6	62
SMA/Sederajat <i>General/Vocational Senior High School</i>	506	185	691
Diploma I, II/Akta I, II <i>Diploma I, II/Akta I, II</i>	NA	NA	NA
Diploma III/Akta III/Sarjana Muda <i>Diploma III/Akta III/Bachelor</i>	219	499	718
Tingkat Sarjana/Doktor/Ph.D <i>University Graduates</i>	1340	1939	3279
<b>Jumlah/Total</b>	<b>2134</b>	<b>2629</b>	<b>4763</b>

Lanjutan Tabel/Continued Table 2.3.2

Tingkat Pendidikan <i>Educational Level</i>	2021		
	Laki-laki <i>Male</i>	Perempuan <i>Female</i>	Jumlah <i>Total</i>
(1)	(2)	(3)	(4)
Sampai dengan SD <i>Up to Primary School</i>	7	0	7
SMP/Sederajat <i>General/Vocational Junior High School</i>	49	5	54
SMA/Sederajat <i>General/Vocational Senior High School</i>	458	153	611
Diploma I, II/Akta I, II <i>Diploma I, II/Akta I, II</i>	NA	NA	NA
Diploma III/Akta III/Sarjana Muda <i>Diploma III/Akta III/Bachelor</i>	214	484	698
Tingkat Sarjana/Doktor/Ph.D <i>University Graduates</i>	1292	1873	3165
<b>Jumlah/Total</b>	<b>2020</b>	<b>2515</b>	<b>4535</b>

Catatan/Note: ...

Sumber/Source: Badan Kepegawaian, Pendidikan dan Pelatihan Daerah Kota Cirebon / *Regional Staffing, Education dan Training Agency*

**Tabel**  
**Table** 2.3.3

**Jumlah Pegawai Negeri Sipil Menurut Tingkat  
Kepangkatan dan Jenis Kelamin di Kota Cirebon,  
Desember 2020 dan Desember 2021**  
*Number of Civil Servants by Hierarchy and Sex in Cirebon  
Municipality, Desember 2020 and Desember 2021*

Pangkat/Golongan/Ruang Hierarchy	2020		
	Laki-laki Male	Perempuan Female	Jumlah Total
(1)	(2)	(3)	(4)
1. I/A (Juru Muda)	...	...	...
2. I/B (Juru Muda Tingkat I)	...	...	...
3. I/C (Juru)	...	...	...
4. I/D (Juru Tingkat I)	...	...	...
<b>Golongan I/Range I</b>	22	-	22
5. II/A (Pengatur Muda)	...	...	...
6. II/B (Pengatur Muda Tingkat I)	...	...	...
7. II/C (Pengatur)	...	...	...
8. II/D (Pengatur Tingkat I)	...	...	...
<b>Golongan II/Range II</b>	504	204	708
9. III/A (Penata Muda)	...	...	...
10. III/B (Penata Muda Tingkat I)	...	...	...
11. III/C (Penata)	...	...	...
12. III/D (Penata Tingkat I)	...	...	...
<b>Golongan III/Range III</b>	1 225	1 700	2 925
13. IV/A (Pembina)	...	...	...
14. IV/B (Pembina Tingkat I)	...	...	...
15. IV/C (Pembina Utama Muda)	...	...	...
16. IV/D (Pembina Utama Madya)	...	...	...
17. IV/E (Pembina Utama)	...	...	...
<b>Golongan IV/Range IV</b>	383	725	1 108
<b>Jumlah/Total</b>	<b>2 134</b>	<b>2 629</b>	<b>4 763</b>

Lanjutan Tabel/*Continued Table 2.3.3*

Pangkat/Golongan/Ruang <i>Hierarchy</i>	2021		
	Laki-laki <i>Male</i>	Perempuan <i>Female</i>	Jumlah <i>Total</i>
(1)	(5)	(6)	(7)
1. I/A (Juru Muda)	...	...	...
2. I/B (Juru Muda Tingkat I)	...	...	...
3. I/C (Juru)	...	...	...
4. I/D (Juru Tingkat I)	...	...	...
<b>Golongan I/Range I</b>	16	-	16
5. II/A (Pengatur Muda)	...	...	...
6. II/B (Pengatur Muda Tingkat I)	...	...	...
7. II/C (Pengatur)	...	...	...
8. II/D (Pengatur Tingkat I)	...	...	...
<b>Golongan II/Range II</b>	448	187	635
9. III/A (Penata Muda)	...	...	...
10. III/B (Penata Muda Tingkat I)	...	...	...
11. III/C (Penata)	...	...	...
12. III/D (Penata Tingkat I)	...	...	...
<b>Golongan III/Range III</b>	1157	1610	2767
13. IV/A (Pembina)	...	...	...
14. IV/B (Pembina Tingkat I)	...	...	...
15. IV/C (Pembina Utama Muda)	...	...	...
16. IV/D (Pembina Utama Madya)	...	...	...
17. IV/E (Pembina Utama)	...	...	...
<b>Golongan IV/Range IV</b>	384	689	1073
<b>Jumlah/Total</b>	<b>2020</b>	<b>2515</b>	<b>4535</b>

Catatan/Note: ...

Sumber/Source: Badan Kepegawaian Negara (BKN)/National Civil Service Agency

## 2.4 KEUANGAN PEMERINTAH GOVERNMENT FINANCE

**Tabel 2.4.1** Realisasi Pendapatan Pemerintah Kota Cirebon Menurut Jenis Pendapatan (ribu rupiah), 2017–2020  
*Actual Cirebon Municipal Government Revenues by Kind of Revenues (thousand rupiahs), 2017–2020*

Jenis Pendapatan/ <i>Kind of Revenues</i>	2018	2019
(1)	(2)	(3)
<b>1. Pendapatan Asli Daerah (PAD)/<i>Regional Revenue</i></b>		
1.1 Pajak Daerah/ <i>Regional Tax</i>	175 790 552	187 970 568
1.2 Retribusi Daerah/ <i>Regional Retribution</i>	10 925 788	11 082 899
1.3 Hasil Perusahaan Milik Daerah dan Pengelolaan Kekayaan Daerah yang Dipisahkan/ <i>Regional-Owned Company Revenue and Separated Management of Regional Wealth</i>	5 172 244	4 501 630
1.4 Lain-lain PAD yang Sah/ <i>Other Regional Revenue</i>	248 547 837	250 653 052
<b>2. Dana Perimbangan/<i>Balance Funds</i></b>		
2.1 Bagi Hasil Pajak/ <i>Tax Sharing Revenue</i>	71 877 328	57 473 349
2.2 Bagi Hasil Bukan Pajak/Sumber Daya Alam/ <i>Non-Tax Sharing Revenue/Natural Resources</i>		
2.3 Dana Alokasi Umum/ <i>General Allocation Fund</i>	577 778 746	593 145 833
2.4 Dana Alokasi Khusus/ <i>Special Allocation Fund</i>	164 489 195	152 968 499
<b>3. Lain-lain Pendapatan yang Sah/<i>Other Revenue</i></b>		
3.1 Pendapatan Hibah/ <i>Grant</i>	38 628 264	39 616 922
3.2 Dana Darurat/ <i>Emergency Fund</i>	0	0
3.3 Dana Bagi Hasil Pajak dari Provinsi dan Pemerintah Daerah Lainnya/ <i>Tax Sharing Revenue from Provincial and Other Regional Governments</i>	89 899 372	96 108 159
3.4 Dana Penyesuaian dan Otonomi Daerah/ <i>Regional Adjustment and Autonomy Fund</i>	0	0
3.5 Bantuan Keuangan dari Provinsi atau Pemerintah Daerah Lainnya/ <i>Financial Assistance from Provincial or Other Regional Governments</i>	22 368 738	147 017 118
3.6 Lainnya/ <i>Others</i>	17 500 000	22 488 561
<b>Jumlah/<i>Total</i></b>	<b>1 422 978 065</b>	<b>1 563 026 589</b>

Lanjutan Tabel/*Continued Table 2.4.1*

Jenis Pendapatan/ <i>Kind of Revenues</i>	2020	2021
(1)	(4)	(5)
<b>1. Pendapatan Asli Daerah (PAD)/<i>Regional Revenue</i></b>		
1.1 Pajak Daerah/ <i>Regional Tax</i>	141 592 663	133061194
1.2 Retribusi Daerah/ <i>Regional Retribution</i>	8 805 154	7961892
1.3 Hasil Perusahaan Milik Daerah dan Pengelolaan Kekayaan Daerah yang Dipisahkan/ <i>Regional-Owned Company Revenue and Separated Management of Regional Wealth</i>	4 958 642	6656419
1.4 Lain-lain PAD yang Sah/ <i>Other Regional Revenue</i>	215 130 790	153692541
<b>2. Dana Perimbangan/<i>Balance Funds</i></b>		
2.1 Bagi Hasil Pajak/ <i>Tax Sharing Revenue</i>	89 440 939	
2.2 Bagi Hasil Bukan Pajak/Sumber Daya Alam/ <i>Non-Tax Sharing Revenue/Natural Resources</i>		
2.3 Dana Alokasi Umum/ <i>General Allocation Fund</i>	545 286 189	
2.4 Dana Alokasi Khusus/ <i>Special Allocation Fund</i>	193 793 432	
<b>3. Lain-lain Pendapatan yang Sah/<i>Other Revenue</i></b>		
3.1 Pendapatan Hibah/ <i>Grant</i>	39 449 220	1032000
3.2 Dana Darurat/ <i>Emergency Fund</i>	0	0
3.3 Dana Bagi Hasil Pajak dari Provinsi dan Pemerintah Daerah Lainnya/ <i>Tax Sharing Revenue from Provincial and Other Regional Governments</i>	63 023 506	27935490
3.4 Dana Penyesuaian dan Otonomi Daerah/ <i>Regional Adjustment and Autonomy Fund</i>	0	
3.5 Bantuan Keuangan dari Provinsi atau Pemerintah Daerah Lainnya/ <i>Financial Assistance from Provincial or Other Regional Governments</i>	18 175 973	
3.6 Lainnya/ <i>Others</i>	22 816 859	
<b>Jumlah/<i>Total</i></b>	<b>1 342 473 366</b>	<b>1091795119</b>

Catatan/*Note*: ...Sumber/*Source*: ...

**Tabel**  
**Table 2.4.2****Realisasi Belanja Pemerintah Kota Cirebon Menurut Jenis Belanja (ribu rupiah), 2017–2020**  
**Actual Cirebon Municipal Government Expenditures by Kind of Expenditures (thousand rupiahs), 2017–2020**

Jenis Pendapatan Kind of Revenues	2018	2019
(1)	(2)	(3)
<b>1. Belanja Tidak Langsung/Indirect Expenditures</b>		
1.1 Belanja Pegawai/Personnel Expenditures	625 642 502	639 167 453
1.2 Belanja Bunga/Interest Expenditures	0	0
1.3 Belanja Subsidi/Subsidies Expenditures		...
1.4 Belanja Hibah/Grant Expenditures	45 513 241	52 655 887
1.5 Belanja Bantuan Sosial/Social Aid Expenditures	2 174 148	2 970 200
1.6 Belanja Bagi Hasil/Sharing Fund Expenditure	0	0
1.7 Belanja Bantuan Keuangan/Financial Aids Expenditures	723 896	758 269
1.8 Belanja Tidak Terduga/Unpredicted Expenditures	6 203	46 232
<b>2. Belanja Langsung/Direct Expenditures</b>		
2.1 Belanja Pegawai/Personnel Expenditures	21 337 893	21 455 438
2.2 Belanja Barang dan Jasa/Goods and Services Expenditures	554 963 745	600 326 303
2.3 Belanja Modal/Capital Expenditure	175 692 949	269 915 808
<b>Jumlah/Total</b>	<b>1 426 054 577</b>	<b>1 587 295 591</b>

Lanjutan Tabel/*Continued Table 2.4.2*


Jenis Pendapatan <i>Kind of Revenues</i>	2020	2021
(1)	(4)	(5)
<b>1. Belanja Tidak Langsung/<i>Indirect Expenditures</i></b>		
1.1 Belanja Pegawai/ <i>Personnel Expenditures</i>	549 467 922	
1.2 Belanja Bunga/ <i>Interest Expenditures</i>	0	
1.3 Belanja Subsidi/ <i>Subsidies Expenditures</i>	...	
1.4 Belanja Hibah/ <i>Grant Expenditures</i>	38 492 807	
1.5 Belanja Bantuan Sosial/ <i>Social Aid Expenditures</i>	2 997 180	
1.6 Belanja Bagi Hasil/ <i>Sharing Fund Expenditure</i>	0	
1.7 Belanja Bantuan Keuangan/ <i>Financial Aids Expenditures</i>	0	
1.8 Belanja Tidak Terduga/ <i>Unpredicted Expenditures</i>	45 453 568	
<b>2. Belanja Langsung/<i>Direct Expenditures</i></b>		
2.1 Belanja Pegawai/ <i>Personnel Expenditures</i>	29 389 184	
2.2 Belanja Barang dan Jasa/ <i>Goods and Services Expenditures</i>	402 943 965	
2.3 Belanja Modal/ <i>Capital Expenditure</i>	98 795 387	51 375 335
<b>Jumlah/<i>Total</i></b>	<b>1 167 540 014</b>	<b>958 063 532</b>

Catatan/*Note*: ...Sumber/*Source*: ...



**03**

**PENDUDUK DAN KETENAGAKERJAAN  
POPULATION AND EMPLOYMENT**



INFOGRAFIS  
PEMBATAS BAB 03

**PENJELASAN TEKNIS**

**TECHNICAL NOTES**

1. Sumber utama data kependudukan adalah sensus penduduk yang dilaksanakan setiap sepuluh tahun sekali. Sensus Penduduk telah dilaksanakan sebanyak tujuh kali, yaitu tahun 1961, 1971, 1980, 1990, 2000, 2010 dan 2020
2. Selain itu, secara de jure, data kependudukan regional berasal dari Dinas Kependudukan dan Pencatatan Sipil, yang merupakan produsen data kependudukan berbasis registrasi.
3. Kepadatan penduduk adalah banyaknya penduduk per kilometer persegi.
4. Rasio jenis kelamin adalah perbandingan antara banyaknya penduduk laki-laki terhadap perempuan pada suatu daerah atau waktu tertentu. Biasanya dinyatakan dengan banyaknya penduduk laki-laki untuk 100 penduduk perempuan.

1. *The main source of demographic data is the population census, which is conducted every ten years. Until now, population census has been conducted seven times: in 1961, 1971, 1980, 1990, 2000, 2010 and 2020.*
2. *In addition, de jure, regional population data comes from the Office of Population and Civil Registration, which is a producer of population-based registration data.*
3. *Population density is the number of inhabitants per square kilometer.*
4. *Sex ratio is the ratio of males population in a given area and time usually expressed as the number of males for every 100 females.*

<https://cirebonkota.bps.go.id>

**ULASAN**

Jumlah penduduk kota Cirebon tahun 2020 menurut Sensus Penduduk ada 333303 jiwa. Jumlah penduduk laki-laki hampir sebanding dengan penduduk perempuan, dengan sex ratio 100,82. Dibandingkan dengan luas wilayah, kepadatan penduduk Kota Cirebon ada sekitar 8916 orang per-km<sup>2</sup>.

Menurut hasil Survei Tenaga Kerja Nasional, banyaknya Angkatan Kerja Kota Cirebon ada sebanyak 63,76% dari penduduk usia kerja. Sementara 89% di antaranya sudah bekerja.

**DESCRIPTION**

*The population of Cirebon Municipality in 2020 is 333303 people as the result of Population Census. The male population is almost equal to the female population, with sex ratio 100.82 percent. Compared to the area, the population density of Cirebon Municipality is about 8916 people per km-square.*

*According to the results of the National Labor Survey, the number of Cirebon Municipality Workforce is 63.76% of the working age population. While 89% of them are already employed.*

**Gambar** 3.1 **Luas Daerah menurut Kecamatan (%), 2021**  
**Figures** **Area of Subdistrict (%), 2021**



Sumber/Source : ....

**Gambar** 3.2 ...  
**Figures** ...



Sumber/Source : ....

### 3.1 PENDUDUK POPULATION

**Tabel** 3.1.1 **Penduduk, Laju Pertumbuhan Penduduk, Distribusi Persentase Penduduk, Kepadatan Penduduk, Rasio Jenis Kelamin Penduduk Menurut Kecamatan di Kota Cirebon, 2021**  
*Population, Population Growth Rate, Percentage Distribution of Population, Population Density, and Population Sex Ratio by Subdistrict in Cirebon Municipality, 2021*

Kecamatan Subdistrict	Penduduk (ribu) Population (thousand)	Laju Pertumbuhan Penduduk per Tahun 2020–2021 Annual Population Growth Rate (%) 2020–2021
(1)	(2)	(3)
Harjamukti	125,22	1,82
Lemahwungkuk	57,93	0,83
Pekalipan	29,80	0,27
Kesambi	77,63	0,90
Kejaksan	46,30	0,81
<b>Kota Cirebon</b>	<b>336,86</b>	<b>1,14</b>

Lanjutan Tabel/*Continued Table* 3.1.1

<b>Kecamatan Subdistrict</b>	<b>Persentase Penduduk Percentage of Total Population</b>	<b>Kepadatan Penduduk per km<sup>2</sup> Population Density per sq.km</b>
(1)	(7)	(8)
Harjamukti	37,17	7 114,66
Lemahwungkuk	17,20	8 056,61
Pekalipan	8,85	18 739,62
Kesambi	23,04	8 974,22
Kejaksan	13,74	10 427,03
<b>Kota Cirebon</b>	<b>100,00</b>	<b>8 534,68</b>



Lanjutan Tabel/Continued Table 3.1.1

Kecamatan Subdistrict	Laki-Laki (ribu)/ Male (thousands)	Perempuan (ribu)/ Female (thousands)	Rasio Jenis Kelamin Penduduk Population Sex Ratio
(1)			(11)
Harjamukti	63,32	61,90	102,30
Lemahwungkuk	29,17	28,76	101,44
Pekalipan	14,98	14,82	101,11
Kesambi	38,58	39,05	98,78
Kejaksan	23,02	23,28	98,90
<b>Kota Cirebon</b>	<b>169,07</b>	<b>167,80</b>	<b>100,76</b>

Catatan/Note: ...

Sumber/Source: Sensus Penduduk 2020 / The 2020 Population Census

**Tabel**  
**Table** 3.1.2

**Jumlah Penduduk Menurut Kelompok Umur dan Jenis Kelamin di Kota Cirebon, 2021**  
*Population by Age Groups and Sex in Cirebon Municipality, 2021*

Kelompok Umur <i>Age Groups</i>	Jenis Kelamin (ribu) / <i>Sex (thousands)</i>		
	Laki-Laki <i>Male</i>	Perempuan <i>Female</i>	Jumlah <i>Total</i>
(1)	(2)	(3)	(4)
0–4	14,53	13,71	28,24
5–9	12,73	12,27	25,00
10–14	14,07	13,21	27,27
15–19	14,56	13,74	28,30
20–24	14,80	14,09	28,89
25–29	14,11	13,29	27,40
30–34	13,69	12,87	26,56
35–39	13,11	12,63	25,74
40–44	12,80	12,50	25,30
45–49	11,12	11,06	22,19
50–54	9,70	10,31	20,00
55–59	7,95	8,81	16,76
60–64	6,28	7,40	13,68
65–69	4,98	5,69	10,67
70–74	2,71	3,20	5,91
75+	1,94	3,02	4,96
<b>Nama Provinsi</b>	<b>169,07</b>	<b>167,80</b>	<b>336,86</b>

Catatan/Note: ...

Sumber/Source: ...

### 3.2 KETENAGAKERJAAN EMPLOYMENT

**Tabel 3.2.1** Jumlah Penduduk Berumur 15 Tahun Keatas Menurut Jenis Kegiatan Selama Seminggu yang Lalu dan Jenis Kelamin di Kota Cirebon, 2021  
*Population Aged 15 Years and Over by Type of Activity During The Previous Week and Sex in Cirebon Municipality, 2021*

Kegiatan Utama <i>Main Activity</i>	Jenis Kelamin/Sex		
	Laki-Laki <i>Male</i>	Perempuan <i>Female</i>	Laki-Laki+ Perempuan <i>Male+Female</i>
(1)	(2)	(3)	(4)
<b>I. Angkatan Kerja/<i>Economically Active</i></b>			
1. Bekerja/ <i>Working</i>	82310	57087	139397
2. Pengangguran Terbuka/ <i>Unemployment</i>	11357	5044	16401
<b>II. Bukan Angkatan Kerja/<i>Not Economically Active</i></b>	29281	62725	92006
1. Sekolah/ <i>Attending School</i>			
2. Mengurus Rumah Tangga/ <i>Housekeeping</i>			
3. Lainnya/ <i>Others</i>			
<b>Jumlah/<i>Total</i></b>	<b>122948</b>	<b>124856</b>	<b>247804</b>

Catatan/*Note*:

Sumber/*Source*: BPS, Survei Angkatan Kerja Nasional (Sakernas) Agustus/BPS-Statistics Indonesia, August National Labor Force Survey

**Tabel**  
**Table** 3.2.2

**Penduduk Berumur 15 Tahun ke Atas Menurut Pendidikan Tertinggi yang Ditamatkan dan Jenis Kegiatan Selama Seminggu yang Lalu di Kota Cirebon, 2021**  
*Population 15 Years of Age and Over by Educational Attainment and Type of Activity During the Previous Week in Cirebon Municipality, 2021*

Pendidikan Tertinggi yang Ditamatkan <sup>1</sup> <i>Educational Attainment<sup>1</sup></i>	Angkatan Kerja/ <i>Economically Active</i>			Persentase Bekerja terhadap Angkatan Kerja <i>Percentage of Working to Economically Active</i>
	Bekerja <i>Working</i>	Pengangguran <sup>2</sup> <i>Unemployment<sup>2</sup></i>	Jumlah Angkatan Kerja <i>Total of Economically Active</i>	
(1)	(2)	(3)	(4)	(5)
0	36317	2295	38612	94,06
1	20044	3667	23711	84,53
2	57458	8007	65465	87,77
3	25578	2432	28010	91,32
<b>Jumlah/Total</b>	<b>139397</b>	<b>16401</b>	<b>155798</b>	<b>89,47</b>

Lanjutan Tabel/*Continued Table 3.2.2*

Pendidikan Tertinggi yang Ditamatkan <sup>1</sup> <i>Educational Attainment <sup>1</sup></i>	Bukan Angkatan Kerja <i>Not Economically Active</i>	Jumlah <i>Total</i>	Persentase Angkatan Kerja terhadap Penduduk Usia Kerja <i>Percentage of Economically Active to Working Age Population</i>
(1)	(6)	(7)	(8)
0			
1			
2			
3			
<b>Jumlah/Total</b>	<b>92006</b>	<b>247804</b>	

Catatan/*Note*: <sup>1</sup> 0. ≤ Sekolah Dasar (SD)/≤ *Primary School*  
 1. Sekolah Menengah Pertama/*Junior High School*  
 2. Sekolah Menengah Atas/*Senior High School*  
 3. Perguruan Tinggi/*Collage*  
<sup>2</sup> 1. Mencari pekerjaan/*Looking for work*  
 2. Mempersiapkan usaha/*Establishing a new business/firm*  
 3. Merasa tidak mungkin mendapat pekerjaan/*Feeling hopeless in looking for work (discouraged job seekers)*  
 4. Sudah punya pekerjaan tetapi belum mulai bekerja/*Having job already but not starting to work yet*  
 Sumber/*Source*: BPS, Survei Angkatan Kerja Nasional (Sakernas) Agustus/BPS-Statistics Indonesia, August National Labor Force Survey

**Tabel**  
**Table** 3.2.3

**Penduduk Berumur 15 Tahun Ke Atas yang Bekerja Selama Seminggu yang Lalu Menurut Status Pekerjaan Utama dan Jenis Kelamin di Kota Cirebon, 2021**  
*Population 15 Years of Age and Over who Worked During The Previous Week by Main Employment Status and Sex in Cirebon Municipality, 2021*

<b>Status Pekerjaan Utama</b> <i>Main Employment Status</i>	<b>Laki-Laki</b> <i>Male</i>	<b>Perempuan</b> <i>Female</i>	<b>Jumlah</b> <i>Total</i>
(1)	(2)	(3)	(4)
Berusaha sendiri <i>Own account worker</i>	17468	16177	33645
Berusaha dibantu buruh tidak tetap/buruh tidak dibayar <i>Employer assisted by temporary worker/unpaid worker</i>	4957	6605	11562
Berusaha dibantu buruh tetap/buruh dibayar <i>Employer assisted by permanent worker/paid worker</i>	6773	822	7595
Buruh/Karyawan/Pegawai/ <i>Employee</i>	40934	22606	63540
Pekerja bebas <i>Casual worker</i>	8215	2046	10261
Pekerja keluarga/tak dibayar <i>Family worker/unpaid worker</i>	3963	8831	12794
<b>Jumlah/Total</b>	<b>82310</b>	<b>57087</b>	<b>139397</b>

Catatan/Note: ...

Sumber/Source: BPS, Survei Angkatan Kerja Nasional (Sakernas) Agustus/BPS-Statistics Indonesia, August National Labor Force Survey

**04**

**SOSIAL DAN KESEJAHTERAAN RAKYAT**  
***SOCIAL AND WELFARE***



INFOGRAFIS  
PEMBATAS BAB 04

**PENJELASAN TEKNIS****TECHNICAL NOTES**

1. Sekolah adalah lembaga pendidikan formal yang dimulai dari pendidikan dasar, menengah dan tinggi, termasuk Paket A, B atau C. Pendidikan yang dicatat adalah pendidikan formal berdasar kurikulum Kementerian Pendidikan dan Kebudayaan, termasuk pendidikan yang diselenggarakan oleh pondok pesantren dengan memakai kurikulum Kementerian Pendidikan dan Kebudayaan, seperti Madrasah Ibtidaiyah (MI), Madrasah Tsanawiyah (MTs), dan Madrasah Aliyah (MA).
  2. Madrasah Ibtidaiyah adalah lembaga pendidikan berciri khas Islam pada jenjang sekolah dasar (SD). Madrasah Tsanawiyah adalah lembaga pendidikan berciri khas Islam pada jenjang sekolah menengah pertama (SMP). Madrasah Aliyah adalah lembaga pendidikan berciri khas Islam pada jenjang sekolah menengah atas (SMA).
  3. Rumah sakit adalah tempat pemeriksaan dan perawatan kesehatan, biasanya berada di bawah pengawasan dokter/ tenaga medis.
  4. Rumah sakit bersalin/rumah bersalin adalah rumah sakit yang dilengkapi dengan fasilitas
1. *School is a formal education institution starting from primary, secondary and tertiary education. The education data recorded in the survey covering data on formal education based on the curriculum set up by Ministry of Education and Culture including education carried out by muslim boarding school (pondok pesantren) implementing the Ministry of Education and Culture curriculum, such as madrasah ibtidaiyah (Islamic primary school), madrasah tsanawiyah (Islamic junior high school) and madrasah aliyah (Islamic senior high school).*
  2. *Madrasah ibtidaiyah is Islamic school at primary education. Madrasah tsanawiyah is Islamic school at lower secondary education and madrasah aliyah is Islamic school at higher secondary education.*
  3. *The hospital is a place for healthy check, usually controlled/ supervised by doctors/ medical personnel.*
  4. *Maternity hospital/ maternal health care center is a hospital completed with health facilities for*



- untuk melahirkan, pemeriksaan kehamilan, pemeriksaan ibu dan anak serta berada di bawah pengawasan dokter dan atau bidan senior.
5. Pusat kesehatan masyarakat (Puskesmas) adalah unit pelayanan kesehatan milik pemerintah yang bertanggung jawab terhadap pelayanan kesehatan masyarakat untuk wilayah kecamatan.
  6. Puskesmas pembantu (Pustu) yaitu unit pelayanan kesehatan masyarakat yang membantu kegiatan puskesmas di sebagian dari wilayah kerja. Pada beberapa daerah balai pengobatan telah berubah fungsi menjadi pustu walaupun papan nama masih tertulis balai pengobatan.
  7. Apotik adalah tempat penjualan obat yang mempunyai izin operasi dari Kementerian Kesehatan, u.p Badan POM, di bawah pengawasan apoteker.
  8. Bencana alam adalah bencana yang diakibatkan oleh peristiwa atau serangkaian peristiwa yang disebabkan oleh alam, antara lain berupa gempa bumi, tsunami, gunung meletus, banjir, kekeringan, angin topan dan tanah longsor (UU No. 24 Tahun 2007).
- birth delivery, pregnancy check and consultation and post-natal check, under the supervision of doctor and or senior midwives.*
5. *Public health centre (PHC) is a health center provided by the government that is responsible for the delivery of health services to te community at the Subdistrict level.*
  6. *Subsidiary public health centre is a health facility that assist the public health centre in its part of working area. In several regions, health check points (balai pengobatan) has changes their status into subsidiary public health centre, although their sign written in the board remains unchanged.*
  7. *Pharmacy is a place of selling medicines having permit operation from the Ministry of Health, through The National Agency of Drug and Food Control, under the control of pharmacist.*
  8. *Natural disaster is disaster that is caused by a natural occurence or a series of natural occurences that includes earthquake, tsunami, volcanic eruption, flood, drought, cyclone and landslide (Law No. 24 of 2007).*

**ULASAN**

Peningkatan kualitas Sumber Daya Manusia (SDM) salah satu diantaranya diupayakan melalui pembangunan di bidang pendidikan, terutama melalui pendidikan formal. Sementara itu, untuk memajukan dunia pendidikan upaya yang dilakukan diantaranya meningkatkan prasarana dan sarana agar dapat memperluas jangkauan pelayanan dan kesempatan kepada masyarakat dalam memperoleh pendidikan. Tersedianya sarana dan prasarana pendidikan di Kota Cirebon merupakan salah satu wujud nyata pembangunan dalam bidang pendidikan.

Tahun 2020, jumlah murid tingkat SD, SMP dan SMA berjumlah 88.439 dengan banyaknya guru 5.270. Sehingga rasio guru terhadap murid adalah 1 : 16,7.

**DESCRIPTION**

*Increasing the quality of Human Resources (HR) one of them pursued through development in the field of education, especially through formal education. In the meantime, to advance the education sector, efforts are made to improve infrastructure and facilities in order to expand the reach of services and opportunities to the community in obtaining education. The availability of educational facilities and infrastructure in Cirebon Municipality is one of the real forms of development in the field of education.*

*In 2020, number of pupils of the School at elementary to high level is 88,439 whereas there are 5270 teachers. t So the ratio of teacher : pupils is 1: 16.7*

**Gambar** 4.1 **Luas Daerah menurut Kecamatan (%), 2021**  
**Figures** **Area of Subdistrict (%), 2021**



Sumber/Source : ....

**Gambar** 4.2 ...  
**Figures** ...



Sumber/Source : ....

#### 4.1 PENDIDIKAN EDUCATION

**Tabel 4.1.1** Jumlah Sekolah, Guru, dan Murid Taman Kanak-Kanak (TK) di Bawah Kementerian Pendidikan dan Kebudayaan Menurut Kecamatan di Kota Cirebon, 2020/2021 dan 2021/2022  
*Number of Schools, Teachers, and Pupils in Kindergarten Under The Ministry of Education and Culture by Subdistrict in Cirebon Municipality, 2020/2021 and 2021/2022*

Kecamatan Subdistrict	Sekolah/Schools					
	Negeri/Public		Swasta/Private		Jumlah/Total	
	2020/2021	2021/2022	2020/2021	2021/2022	2020/2021	2021/2022
(1)	(2)	(3)	(4)	(5)	(6)	(7)
Harjamukti		1		29		30
Lemahwungkuk		-		10		10
Pekalipan		-		3		3
Kesambi		-		31		31
Kejaksan		-		17		17
<b>Kota Cirebon</b>		<b>1</b>		<b>90</b>		<b>91</b>

Lanjutan Tabel/*Continued Table* 4.1.1

Kecamatan Subdistrict	Guru <sup>1</sup> /Teachers <sup>1</sup>					
	Negeri/Public		Swasta/Private		Jumlah/Total	
	2020/2021	2021/2022	2020/2021	2021/2022	2020/2021	2021/2022
(1)	(8)	(9)	(10)	(11)	(12)	(13)
Harjamukti		15		126		141
Lemahwungkuk		-		55		55
Pekalipan		-		15		15
Kesambi		-		159		159
Kejaksan		-		88		88
<b>Kota Cirebon</b>		<b>15</b>		<b>443</b>		<b>458</b>

Lanjutan Tabel/*Continued Table 4.1.1*

Kecamatan Subdistrict	Murid/Pupils					
	Negeri/Public		Swasta/Private		Jumlah/Total	
	2020/2021	2021/2022	2020/2021	2021/2022	2020/2021	2021/2022
(1)	(14)	(15)	(16)	(17)	(18)	(19)
Harjamukti		87		932		1 019
Lemahwungkuk		-		472		472
Pekalipan		-		101		101
Kesambi		-		1 083		1 083
Kejaksan		-		585		585
<b>Kota Cirebon</b>		<b>87</b>		<b>3 173</b>		<b>3 260</b>

Catatan/Note: <sup>1</sup> Jumlah guru termasuk kepala sekolah dan guru/*The total of teachers including headmaster and teacher*

Sumber/Source: Kementerian Pendidikan dan Kebudayaan, Data Semester Ganjil/*Ministry of Educations and Culture, Odd semester report data*

**Tabel**  
**Table** 4.1.2

**Jumlah Sekolah, Guru, dan Murid Raudatul Athfal (RA) di Bawah Kementerian Agama Menurut Kecamatan di Kota Cirebon, 2020/2021 dan 2020/2022**  
**Number of Schools, Teachers, and Pupils in Raudatul Athfal (RA) Under The Ministry of Religious Affairs by Subdistrict in Cirebon Municipality, 2020/2021 and 2021/2022**

Kecamatan Subdistrict	Sekolah/Schools		Guru/Teachers		Murid/Pupils	
	2020/2021	2021/2022	2020/2021	2021/2022	2020/2021	2021/2022
(1)	(2)	(3)	(4)	(5)	(6)	(7)
Harjamukti	14	14	65	77	457	533
Lemahwungkuk	8	7	28	36	199	222
Pekalipan	5	5	27	32	179	163
Kesambi	9	9	32	37	224	295
Kejaksan	11	11	54	58	379	391
<b>Kota Cirebon</b>	<b>47</b>	<b>47</b>	<b>206</b>	<b>242</b>	<b>1 438</b>	<b>1 604</b>

Catatan/Note: Seluruh Raudatul Athfal (RA) berstatus swasta/All Raudatul Athfal (RA) are private  
Sumber/Source: Kementerian Agama, Data Semester Ganjil/Ministry of Religious Affairs, Odd semester report data



**Tabel**  
**Table** 4.1.3

**Jumlah Sekolah, Guru, dan Murid Sekolah Dasar (SD)  
di Bawah Kementerian Pendidikan dan Kebudayaan  
Menurut Kecamatan di Kota Cirebon, 2020/2021 dan  
2021/2022**

*Number of Schools, Teachers, and Pupils in Primary Schools  
Under The Ministry of Education and Culture by Subdistrict  
in Cirebon Municipality, 2020/2021 and 2021/2022*

Kecamatan Subdistrict	Sekolah/Schools					
	Negeri/Public		Swasta/Private		Jumlah/Total	
	2020/2021	2021/2022	2020/2021	2021/2022	2020/2021	2021/2022
(1)	(2)	(3)	(4)	(5)	(6)	(7)
Harjamukti		36		8		44
Lemahwungkuk		20		6		26
Pekalipan		10		2		12
Kesambi		32		16		48
Kejaksan		27		5		32
<b>Kota Cirebon</b>		<b>125</b>		<b>37</b>		<b>162</b>

Lanjutan Tabel/*Continued Table* 4.1.3

Kecamatan Subdistrict	Guru <sup>1</sup> /Teachers <sup>1</sup>					
	Negeri/Public		Swasta/Private		Jumlah/Total	
	2020/2021	2021/2022	2020/2021	2021/2022	2020/2021	2021/2022
(1)	(8)	(9)	(10)	(11)	(12)	(13)
Harjamukti		455		112		567
Lemahwungkuk		210		81		291
Pekalipan		113		15		128
Kesambi		380		322		702
Kejaksan		298		53		351
<b>Kota Cirebon</b>		<b>1 456</b>		<b>583</b>		<b>2 039</b>

Lanjutan Tabel/Continued Table 4.1.3

Kecamatan Subdistrict	Murid/Pupils					
	Negeri/Public		Swasta/Private		Jumlah/Total	
	2020/2021	2021/2022	2020/2021	2021/2022	2020/2021	2021/2022
(1)	(14)	(15)	(16)	(17)	(18)	(19)
Harjamukti		9 149		1 552		10 701
Lemahwungkuk		3 286		1 382		4 668
Pekalipan		1 920		108		2 028
Kesambi		6 323		4 107		10 430
Kejaksan		4 970		783		5 753
<b>Kota Cirebon</b>		<b>25 648</b>		<b>7 932</b>		<b>33 580</b>

Catatan/Note: <sup>1</sup> Jumlah guru termasuk kepala sekolah dan guru/The total of teachers including headmaster and teacher  
 Sumber/Source: Kementerian Pendidikan dan Kebudayaan, Sistem Data Pokok Pendidikan, data semester ganjil/Ministry of Educations and Culture, Basic Education Data System, odd semester report data

**Tabel**  
**Table** 4.1.4

**Jumlah Sekolah, Guru, dan Murid Madrasah Ibtidaiyah (MI) di Bawah Kementerian Agama Menurut Kecamatan di Kota Cirebon, 2019/2020 dan 2020/2021**  
**Number of Schools, Teachers, and Pupils in Madrasah Ibtidaiyah (MI) Under The Ministry of Religious Affairs by Subdistrict in Cirebon Municipality, 2019/2020 and 2020/2021**

Kecamatan Subdistrict	Sekolah/Schools					
	Negeri/Public		Swasta/Private		Jumlah/Total	
	2019/2020	2020/2021	2019/2020	2020/2021	2019/2020	2020/2021
(1)	(2)	(3)	(4)	(5)	(6)	(7)
Harjamukti		-		9		9
Lemahwungkuk		1		4		5
Pekalipan		-		4		4
Kesambi		-		1		1
Kejaksan		-		1		1
<b>Kota Cirebon</b>		<b>1</b>		<b>19</b>		<b>20</b>

Lanjutan Tabel/*Continued Table 4.1.4*

Kecamatan Subdistrict	Guru/Teachers					
	Negeri/Public		Swasta/Private		Jumlah/Total	
	2019/2020	2020/2021	2019/2020	2020/2021	2019/2020	2020/2021
(1)	(8)	(9)	(10)	(11)	(12)	(13)
Harjamukti		-		140		140
Lemahwungkuk		20		84		104
Pekalipan		-		66		66
Kesambi		-		9		9
Kejaksan		-		24		24
<b>Kota Cirebon</b>		<b>20</b>		<b>323</b>		<b>343</b>

Lanjutan Tabel/*Continued Table* 4.1.4

Kecamatan Subdistrict	Murid/Pupils					
	Negeri/Public		Swasta/Private		Jumlah/Total	
	2019/2020	2020/2021	2019/2020	2020/2021	2019/2020	2020/2021
(1)	(14)	(15)	(16)	(17)	(18)	(19)
Harjamukti		-		1 685		1 685
Lemahwungkuk		283		1 109		1 392
Pekalipan		-		883		883
Kesambi		-		68		68
Kejaksan		-		427		427
<b>Kota Cirebon</b>		<b>283</b>		<b>4 172</b>		<b>4 455</b>

Catatan/Note: ....

Sumber/Source: Kementerian Agama, EMIS, Data Semester Ganjil/Ministry of Religious Affairs, EMIS, Odd semester report data

**Tabel**  
**Table** 4.1.5

**Jumlah Sekolah, Guru, dan Murid Sekolah Menengah Pertama (SMP) di Bawah Kementerian Pendidikan dan Kebudayaan Menurut Kecamatan di Kota Cirebon, 2020/2021 dan 2021/2022**  
***Number of Schools, Teachers, and Pupils in Lower Secondary Schools Under The Ministry of Education and Culture by Subdistrict in Cirebon Municipality, 2020/2021 and 2021/2022***

Kecamatan Subdistrict	Sekolah/Schools					
	Negeri/Public		Swasta/Private		Jumlah/Total	
	2020/2021	2021/2022	2020/2021	2021/2022	2020/2021	2021/2022
(1)	(2)	(3)	(4)	(5)	(6)	(7)
Harjamukti		6		3		9
Lemahwungkuk		7		6		13
Pekalipan		-		2		2
Kesambi		2		16		18
Kejaksan		3		4		7
<b>Kota Cirebon</b>		<b>18</b>		<b>31</b>		<b>49</b>

Lanjutan Tabel/*Continued Table* 4.1.5

Kecamatan Subdistrict	Guru <sup>1</sup> /Teachers <sup>1</sup>					
	Negeri/ <i>Public</i>		Swasta/ <i>Private</i>		Jumlah/ <i>Total</i>	
	2020/2021	2021/2022	2020/2021	2021/2022	2020/2021	2021/2022
(1)	(8)	(9)	(10)	(11)	(12)	(13)
Harjamukti		283		15		298
Lemahwungkuk		264		61		325
Pekalipan		-		12		12
Kesambi		106		191		297
Kejaksan		139		56		195
<b>Kota Cirebon</b>		<b>792</b>		<b>335</b>		<b>1 127</b>



Lanjutan Tabel/*Continued Table 4.1.5*

Kecamatan Subdistrict	Murid/Pupils					
	Negeri/Public		Swasta/Private		Jumlah/Total	
	2020/2021	2021/2022	2020/2021	2021/2022	2020/2021	2021/2022
(1)	(14)	(15)	(16)	(17)	(18)	(19)
Harjamukti		4 881		98		4 979
Lemahwungkuk		4 286		813		5 099
Pekalipan		-		39		39
Kesambi		2 314		2 011		4 325
Kejaksan		3 018		628		3 646
<b>Kota Cirebon</b>		<b>14 499</b>		<b>3 589</b>		<b>18 088</b>

Catatan/Note: <sup>1</sup> Jumlah guru termasuk kepala sekolah dan guru/*The total of teachers including headmaster and teacher*

Sumber/Source: Kementerian Pendidikan dan Kebudayaan, Sistem Data Pokok Pendidikan, data semester ganjil/*Ministry of Educations and Culture, Basic Education Data System, odd semester report data*

**Tabel**  
**Table** 4.1.6

**Jumlah Sekolah, Guru, dan Murid Madrasah Tsanawiyah (MTs) di Bawah Kementerian Agama Menurut Kecamatan di Kota Cirebon, 2019/2020 dan 2020/2021**  
**Number of Schools, Teachers, and Pupils in Madrasah Tsanawiyah (MTs) Under The Ministry of Religious Affairs by Subdistrict in Cirebon Municipality, 2019/2020 and 2020/2021**

Kecamatan Subdistrict	Sekolah/Schools					
	Negeri/Public		Swasta/Private		Jumlah/Total	
	2019/2020	2020/2021	2019/2020	2020/2021	2019/2020	2020/2021
(1)	(2)	(3)	(4)	(5)	(6)	(7)
Harjamukti		1		4		5
Lemahwungkuk		-		1		1
Pekalipan		-		1		1
Kesambi		-		4		4
Kejaksan		1		-		1
<b>Kota Cirebon</b>		<b>2</b>		<b>10</b>		<b>12</b>

Lanjutan Tabel/*Continued Table* 4.1.6

Kecamatan Subdistrict	Guru/Teachers					
	Negeri/Public		Swasta/Private		Jumlah/Total	
	2019/2020	2020/2021	2019/2020	2020/2021	2019/2020	2020/2021
(1)	(8)	(9)	(10)	(11)	(12)	(13)
Harjamukti		52		42		94
Lemahwungkuk		-		23		23
Pekalipan		-		19		19
Kesambi		-		96		96
Kejaksan		77		-		77
<b>Kota Cirebon</b>		<b>129</b>		<b>180</b>		<b>309</b>

Lanjutan Tabel/*Continued Table* 4.1.6

Kecamatan Subdistrict	Murid/Pupils					
	Negeri/Public		Swasta/Private		Jumlah/Total	
	2019/2020	2020/2021	2019/2020	2020/2021	2019/2020	2020/2021
(1)	(14)	(15)	(16)	(17)	(18)	(19)
Harjamukti		693		373		1 066
Lemahwungkuk		-		296		296
Pekalipan		-		382		382
Kesambi		-		871		871
Kejaksan		840		-		840
<b>Kota Cirebon</b>		<b>1 533</b>		<b>1 922</b>		<b>3 455</b>

Catatan/Note: ....

Sumber/Source: Kementerian Agama, EMIS, Data Semester Ganjil/Ministry of Religious Affairs, EMIS, Odd semester report data

**Tabel**  
**Table 4.1.7**

**Jumlah Sekolah, Guru, dan Murid Sekolah Menengah Atas (SMA) di Bawah Kementerian Pendidikan dan Kebudayaan Menurut Kecamatan di Kota Cirebon, 2020/2021 dan 2021/2022**  
**Number of Schools, Teachers, and Pupils in Upper Secondary Schools Under The Ministry of Education and Culture by Subdistrict in Cirebon Municipality, 2020/2021 and 2021/2022**

Kecamatan Subdistrict	Sekolah/Schools					
	Negeri/Public		Swasta/Private		Jumlah/Total	
	2020/2021	2021/2022	2020/2021	2021/2022	2020/2021	2021/2022
(1)	(2)	(3)	(4)	(5)	(6)	(7)
Harjamukti		2		-		2
Lemahwungkuk		1		2		3
Pekalipan		-		-		-
Kesambi		4		12		16
Kejaksan		2		4		6
<b>Kota Cirebon</b>		<b>9</b>		<b>18</b>		<b>27</b>

Lanjutan Tabel/*Continued Table* 4.1.7

Kecamatan Subdistrict	Guru <sup>1</sup> /Teachers <sup>1</sup>					
	Negeri/Public		Swasta/Private		Jumlah/Total	
	2020/2021	2021/2022	2020/2021	2021/2022	2020/2021	2021/2022
(1)	(8)	(9)	(10)	(11)	(12)	(13)
Harjamukti		91		-		91
Lemahwungkuk		56		30		86
Pekalipan		-		-		-
Kesambi		217		138		355
Kejaksan		123		51		174
<b>Kota Cirebon</b>		<b>487</b>		<b>219</b>		<b>706</b>

Lanjutan Tabel/Continued Table 4.1.7

Kecamatan Subdistrict	Murid/Pupils					
	Negeri/Public		Swasta/Private		Jumlah/Total	
	2020/2021	2021/2022	2020/2021	2021/2022	2020/2021	2021/2022
(1)	(14)	(15)	(16)	(17)	(18)	(19)
Harjamukti		2 062		-		2 062
Lemahwungkuk		1 013		389		1 402
Pekalipan		-		-		-
Kesambi		4 574		1 534		6 108
Kejaksan		2 388		566		2 954
<b>Kota Cirebon</b>		<b>10 037</b>		<b>2 489</b>		<b>12 526</b>

Catatan/Note: <sup>1</sup> Jumlah guru termasuk kepala sekolah dan guru/The total of teachers including headmaster and teacher  
 Sumber/Source: Kementerian Pendidikan dan Kebudayaan, Sistem Data Pokok Pendidikan, data semester ganjil/Ministry of Educations and Culture, Basic Education Data System, odd semester report data

**Tabel**  
**Table** 4.1.8

**Jumlah Sekolah, Guru, dan Murid Sekolah Menengah Kejuruan (SMK) di Bawah Kementerian Pendidikan dan Kebudayaan Menurut Kecamatan di Kota Cirebon, 2020/2021 dan 2021/2022**  
***Number of Schools, Teachers, and Pupils in Vocational High Schools Under The Ministry of Education and Culture by Subdistrict in Cirebon Municipality, 2020/2021 and 2021/2022***

Kecamatan Subdistrict	Sekolah/Schools					
	Negeri/Public		Swasta/Private		Jumlah/Total	
	2020/2021	2021/2022	2020/2021	2021/2022	2020/2021	2021/2022
(1)	(2)	(3)	(4)	(5)	(6)	(7)
Harjamukti		-		6		6
Lemahwungkuk		-		4		4
Pekalipan		-		1		1
Kesambi		2		13		15
Kejaksan		-		2		2
<b>Kota Cirebon</b>		<b>2</b>		<b>26</b>		<b>28</b>



Lanjutan Tabel/*Continued Table* 4.1.8

Kecamatan Subdistrict	Guru <sup>1</sup> /Teachers <sup>1</sup>					
	Negeri/Public		Swasta/Private		Jumlah/Total	
	2020/2021	2021/2022	2020/2021	2021/2022	2020/2021	2021/2022
(1)	(8)	(9)	(10)	(11)	(12)	(13)
Harjamukti	-			106		106
Lemahwungkuk	-			75		75
Pekalipan	-			14		14
Kesambi	236			208		444
Kejaksan	-			105		105
<b>Kota Cirebon</b>		<b>236</b>		<b>508</b>		<b>744</b>

Lanjutan Tabel/*Continued Table* 4.1.8

Kecamatan Subdistrict	Murid/Pupils					
	Negeri/Public		Swasta/Private		Jumlah/Total	
	2020/2021	2021/2022	2020/2021	2021/2022	2020/2021	2021/2022
(1)	(14)	(15)	(16)	(17)	(18)	(19)
Harjamukti		-		1 764		1 764
Lemahwungkuk		-		738		738
Pekalipan		-		113		113
Kesambi		3 805		2 374		6 179
Kejaksan		-		3 158		3 158
<b>Kota Cirebon</b>		<b>3 805</b>		<b>8 147</b>		<b>11 952</b>

Catatan/Note: <sup>1</sup> Guru yang mengajar di 2 sekolah atau lebih dihitung di masing-masing sekolah. Jumlah guru termasuk kepala sekolah dan guru/*The teacher who taught in two schools or more counted in every school. The total of teachers including headmaster and teacher*

Sumber/Source: Kementerian Pendidikan dan Kebudayaan, Sistem Data Pokok Pendidikan, data semester ganjil/*Ministry of Educations and Culture, Basic Education Data System, odd semester report data*

**Tabel**  
**Table** 4.1.9

**Jumlah Sekolah, Guru, dan Murid Madrasah Aliyah (MA) di Bawah Kementerian Agama Menurut Kecamatan di Kota Cirebon, 2019/2020 dan 2020/2021**  
**Number of Schools, Teachers, and Pupils in Madrasah Aliyah (MA) Under the Ministry of Religious Affairs by Subdistrict in Cirebon Municipality, 2019/2020 and 2020/2021**

Kecamatan Subdistrict	Sekolah/Schools					
	Negeri/Public		Swasta/Private		Jumlah/Total	
	2019/2020	2020/2021	2019/2020	2020/2021	2019/2020	2020/2021
(1)	(2)	(3)	(4)	(5)	(6)	(7)
Harjamukti		-		3		3
Lemahwungkuk		-		-		-
Pekalipan		-		1		1
Kesambi		1		2		3
Kejaksan		1		-		1
<b>Kota Cirebon</b>		<b>2</b>		<b>6</b>		<b>8</b>

Lanjutan Tabel/*Continued Table* 4.1.9

Kecamatan Subdistrict	Guru/Teachers					
	Negeri/Public		Swasta/Private		Jumlah/Total	
	2019/2020	2020/2021	2019/2020	2020/2021	2019/2020	2020/2021
(1)	(8)	(9)	(10)	(11)	(12)	(13)
Harjamukti		-		33		33
Lemahwungkuk		-		-		-
Pekalipan		-		12		12
Kesambi		76		28		104
Kejaksan		71		-		71
<b>Kota Cirebon</b>		<b>147</b>		<b>73</b>		<b>220</b>

Lanjutan Tabel/*Continued Table* 4.1.9

Kecamatan Subdistrict	Murid/Pupils					
	Negeri/Public		Swasta/Private		Jumlah/Total	
	2019/2020	2020/2021	2019/2020	2020/2021	2019/2020	2020/2021
(1)	(14)	(15)	(16)	(17)	(18)	(19)
Harjamukti		-		266		266
Lemahwungkuk		-		-		-
Pekalipan		-		75		75
Kesambi		698		258		956
Kejaksan		838		-		838
<b>Kota Cirebon</b>		<b>1 536</b>		<b>599</b>		<b>2 135</b>

Catatan/Note: ...

Sumber/Source: Kementerian Agama, EMIS, Data Semester Ganjil/Ministry of Religious Affairs, EMIS, Odd semester report data

**Tabel**  
**Table** 4.1.10

**Jumlah Desa<sup>1</sup>/Kelurahan yang Memiliki Fasilitas Sekolah Menurut Kecamatan dan Tingkat Pendidikan di Kota Cirebon, 2019–2021**  
**Number of Villages<sup>1</sup>/Kelurahan Having Educational Facilities by Subdistrict and Educational Level in Cirebon Municipality, 2019–2021**

Kecamatan Subdistrict	SD Primary School		
	2019	2020	2021
(1)	(2)	(3)	(4)
Harjamukti	5	5	5
Lemahwungkuk	4	4	4
Pekalipan	4	4	4
Kesambi	5	5	5
Kejaksan	4	4	4
<b>Kota Cirebon</b>	<b>22</b>	<b>22</b>	<b>22</b>

Lanjutan Tabel/*Continued Table* 4.1.10

Kecamatan <i>Subdistrict</i>	SMP <i>Junior High School</i>		
	2019	2020	2021
(1)	(5)	(6)	(7)
Harjamukti	5	5	5
Lemahwungkuk	4	4	4
Pekalipan	2	2	2
Kesambi	5	5	5
Kejaksan	4	4	4
<b>Kota Cirebon</b>	<b>20</b>	<b>20</b>	<b>20</b>

Lanjutan Tabel/*Continued Table* 4.1.10

Kecamatan <i>Subdistrict</i>	SMA <i>Senior High School</i>		
	2019	2020	2021
(1)	(8)	(9)	(10)
Harjamukti	3	3	3
Lemahwungkuk	3	3	3
Pekalipan	–	–	–
Kesambi	5	5	5
Kejaksan	2	2	2
<b>Kota Cirebon</b>	<b>13</b>	<b>13</b>	<b>13</b>



Lanjutan Tabel/*Continued Table* 4.1.10

Kecamatan Subdistrict	SMK Vocational School		
	2019	2020	2021
(1)	(11)	(12)	(13)
Harjamukti	5	5	5
Lemahwungkuk	2	2	2
Pekalipan	1	1	1
Kesambi	5	5	5
Kejaksan	2	2	2
<b>Kota Cirebon</b>	<b>15</b>	<b>15</b>	<b>15</b>

Lanjutan Tabel/*Continued Table* 4.1.10

Kecamatan <i>Subdistrict</i>	Perguruan Tinggi <i>University</i>		
	2019	2020	2021
(1)	(14)	(15)	(16)
Harjamukti	3	3	3
Lemahwungkuk	1	2	2
Pekalipan	–	–	–
Kesambi	4	4	4
Kejaksan	1	1	1
<b>Kota Cirebon</b>	<b>9</b>	<b>10</b>	<b>10</b>

Catatan/*Note*: <sup>1</sup> Desa pada tabel ini termasuk Unit Permukiman Transmigrasi (UPT) yang masih dibina oleh kementerian terkait dan nagari di Provinsi Sumatera Barat/*Villages in this table include Transmigration Settlement Unit which is still fostered by the relevant ministries and the nagari in the Province of Sumatera Barat*

Sumber/*Source*: BPS, Pendataan Potensi Desa (Podes)/ *BPS-Statistics Indonesia, Village Potential Data Collection*

**Tabel 4.1.11** Angka Partisipasi Murni (APM) dan Angka Partisipasi Kasar (APK) Menurut Jenjang Pendidikan di Kota Cirebon, 2020 dan 2021  
**Net Enrollment Rate and Gross Enrollment Ratio by Educational Level in Cirebon Municipality, 2020 and 2021**

Jenjang Pendidikan Educational Level	Angka Partisipasi Murni (APM) Net Enrollment Rate		Angka Partisipasi Kasar (APK) Gross Enrollment Ratio	
	2020	2021	2020	2021
(1)	(2)	(3)	(4)	(5)
SD/MI/Sederajat Primary School	95,29	95,15	106,17	105,32
SMP/MTs/ Sederajat Lower Secondary School	70,79	69,96	85,64	84,60
SMA/SMK/MA/Sederajat Upper Secondary School	66,75	67,64	87,12	87,01

Catatan/Note: ...

Sumber/Source: BPS, Survei Sosial Ekonomi Nasional (Susenas)/BPS-Statistics Indonesia, National Socioeconomic Survey

**Tabel**  
**Table** 4.1.12

**Persentase Penduduk Berumur 15 Tahun ke Atas yang Melek Huruf Menurut Kelompok Umur di Kota Cirebon, 2020 dan 2021**  
*Percentage of Literate People Aged 15 Years and Over by Age Group in Cirebon Municipality, 2020 and 2021*

<b>Kelompok Umur</b> <i>Age Group</i>	<b>2020</b>	<b>2021</b>
(1)	(2)	(3)
15–19	100,000	100,00
20–24	100,000	99,98
25–29	100,000	100,00
30–34	100,000	100,00
35–39	100,000	98,77
40–44	100,000	97,53
45–49	100,000	100,00
50+	97,960	96,64
<b>Jumlah/Total</b>	<b>99,150</b>	<b>98,65</b>
<b>15–24</b>	<b>100,000</b>	<b>99,99</b>
<b>15–44</b>	<b>100,000</b>	<b>99,42</b>
<b>15+</b>	<b>99,410</b>	<b>98,65</b>
<b>45+</b>	<b>98,450</b>	<b>97,42</b>

Catatan/Note: ...

Sumber/Source: BPS, Survei Sosial Ekonomi Nasional (Susenas)/BPS-Statistics Indonesia, National Socioeconomic Survey





































**4.4 KEMISKINAN  
POVERTY**

**Tabel 4.4.1** **Garis Kemiskinan, Jumlah, dan Persentase Penduduk Miskin di Kota Cirebon, 2014–2021**  
*Poverty Line, Number, and Percentage of Poor People in Cirebon Municipality, 2014–2021*

Tahun Year	Garis Kemiskinan (rupiah/kapita/bulan) Poverty Line (rupiah/capita/month)	Jumlah Penduduk Miskin (ribu) Number of Poor People (thousand)	Persentase Penduduk Miskin Percentage of Poor People
(1)	(2)	(3)	(4)
2014			
2015			
2016			
2017			
2018			
2019			
2020			
2021			

Catatan/Note: ...

Sumber/Source: BPS, Survei Sosial Ekonomi Nasional Maret/BPS-Statistics Indonesia, March National Socioeconomic Survey

Tabel  
Table 4.4.2

**Indeks Kedalaman Kemiskinan dan Indeks Keparahan Kemiskinan di Kota Cirebon, 2014–2021**  
**Poverty Gap Index and Poverty Severity Index in Cirebon Municipality, 2014–2021**

Tahun Year	Indeks Kedalaman Kemiskinan Poverty Gap Index	Indeks Keparahan Kemiskinan Poverty Severity Index
(1)	(2)	(3)
2014		
2015		
2016		
2017		
2018		
2019		
2020		
2021		

Catatan/Note: ...

Sumber/Source: BPS, Survei Sosial Ekonomi Nasional Maret/BPS-Statistics Indonesia, March National Socioeconomic Survey