

Katalog/Catalog: 1102001.9471



# **KOTA JAYAPURA DALAM ANGKA JAYAPURA MUNICIPALITY IN FIGURES 2022**



**BADAN PUSAT STATISTIK  
KOTA JAYAPURA  
BPS-STATISTICS OF JAYAPURA MUNICIPALITY**



<https://jayapura.go.id>  
[kota.bps.go.id](https://kota.bps.go.id)

# **KOTA JAYAPURA DALAM ANGKA JAYAPURA MUNICIPALITY IN FIGURES 2022**

**KOTA JAYAPURA DALAM ANGKA**  
***Jayapura Municipality in Figures***  
**2022**

ISSN: ...

No. Publikasi/*Publication Number*: 94710.2203

Katalog /*Catalog*: 1102001.9471

Ukuran Buku/*Book Size*: 14,8 cm x 21 cm

Jumlah Halaman/*Number of Pages* : xxxviii + 356 hal/*pages*

Naskah/*Manuscript*:

BPS KOTA JAYAPURA

*BPS-Statistics of JAYAPURA MUNICIPALITY*

Penyunting/*Editor*:

BPS KOTA JAYAPURA

*BPS-Statistics of JAYAPURA MUNICIPALITY*

Desain Kover/*Cover Design*:

BPS KOTA JAYAPURA

*BPS-Statistics of JAYAPURA MUNICIPALITY*

Ilustrasi Kover/*Cover Illustration*:

Tommy Setiawan S.Tr.Stat.

Diterbitkan oleh/*Published by*:

©BPS KOTA JAYAPURA/*BPS-Statistics of JAYAPURA MUNICIPALITY*

Dicetak oleh/*Printed by*:

©BPS KOTA JAYAPURA/*BPS-Statistics of JAYAPURA MUNICIPALITY*

Dilarang mengumumkan, mendistribusikan, mengomunikasikan, dan/atau menggandakan sebagian atau seluruh isi buku ini untuk tujuan komersil tanpa izin tertulis dari Badan Pusat Statistik.

*Prohibited to announce, distribute, communicate, and/or copy part or all of this book for commercial purpose without permission from BPS-Statistics Indonesia.*

**TIM PENYUSUN/TEAM MEMBERS**

**Pengarah/Director**

Jeffry Yohanes Defretes S.Kom, M.M

**Penanggung Jawab/Persons in Charge**

Jeffry Yohanes Defretes S.Kom, M.M

**Penyunting/Editors**

Paul SST • Lea Iryani SP • Tommy Setiawan S.Tr.Stat.

**Pengolah Data dan Penulis Naskah/Data Processing and Authors**

Paul SST • Lea Iryani SP • Tommy Setiawan S.Tr.Stat.

**Penata Letak/Layout Designers**

Tommy Setiawan S.Tr.Stat.



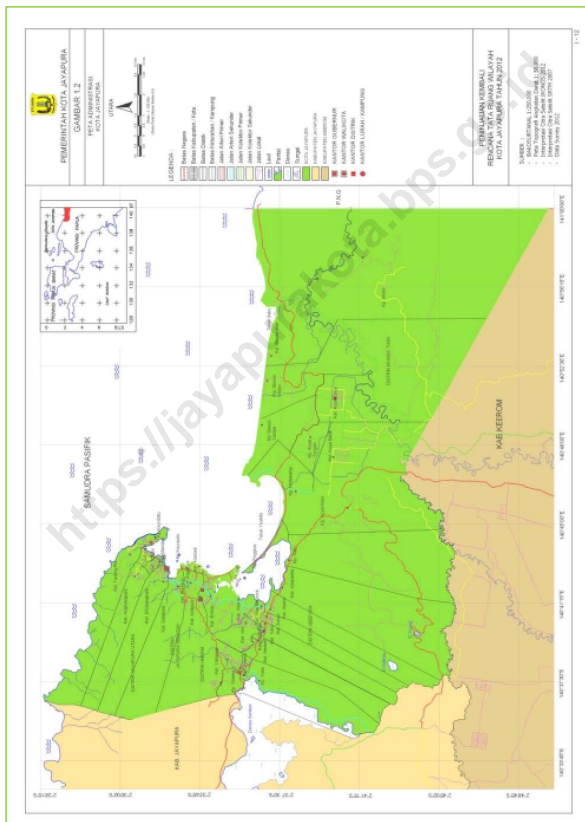
## **KONTRIBUTOR DATA/DATA CONTRIBUTOR**

1. Kementerian Agama/*Ministry of Religious Affair*
2. Kementerian Pendidikan dan Kebudayaan/*The Ministry of Education and Culture*
3. Badan Meteorologi Klimatologi dan Geofisika/*Meteorological, Climatology, and Geophysical Agency*
4. Badan Pusat Statistik/*BPS-Statistics Indonesia*
5. BAPPEDA Kota Jayapura

<https://jayapurakota.bps.go.id>

**PETA WILAYAH KOTA JAYAPURA**  
**MAP OF JAYAPURA MUNICIPALITY**

**PETA KOTA JAYAPURA**  
*Map of Jayapura City*



**KEPALA BPS KOTA JAYAPURA**  
**CHIEF STATISTICIAN OF JAYAPURA MUNICIPALITY**



Jeffry Yohanes Defretes S.Kom, M.M



## KATA PENGANTAR

Kota Jayapura Dalam Angka 2022 merupakan salah satu indikator pembangunan yang telah dilaksanakan di daerah ini, sehingga bermanfaat bagi birokrat, peneliti, pembuat kebijakan, bahkan pihak swasta dalam rangka perencanaan.

Publikasi ini menyajikan data primer yang dikumpulkan oleh Badan Pusat Statistik (BPS) Kota Jayapura dan data sekunder dari instansi pemerintah dan instansi swasta di Kota Jayapura. Dengan demikian dapat diketahui pencapaian keberhasilan pembangunan yang telah dilaksanakan oleh pemerintah dan masyarakat.

Disamping menyajikan tabel dan grafik, publikasi ini juga menganalisis secara umum data yang tersedia sebagai penjelasan terhadap pencapaian keberhasilan pembangunan di daerah. Analisis belum dapat dilakukan secara komprehensif karena terbatasnya data, selain itu belum tepatnya waktu penyampaian sehingga data menjadi tidak *up to date*.

Publikasi ini akan lebih sempurna jika setiap institusi turut berpartisipasi aktif sehingga setiap indikator pembangunan dapat disajikan tepat waktu. Akhirnya atas bantuan semua pihak yang telah berpartisipasi dalam penerbitan publikasi ini disampaikan terimakasih.

25, Februari 2022

Kepala BPS

KOTA JAYAPIIRA

**Jeffry Yohanes Defretes S.Kom, M.M**



## PREFACE

*Jayapura Municipality in Figures 2022 is one of the indicators of development that has been carried out in this region, so that it will be very useful for the bureaucrats, researchers, decision makers, and even among the privates in term of planning purpose.*

*This publication presents primary data collected by BPS-Statistics (BPS) of Jayapura Municipality and secondary data from government and private institution in Jayapura. Thus it can be seen the achievement of development that government and the society has collaborated in.*

*Besides providing tables and graphs, it also generally analyses the available of data presented as a description of achievement of development in this region. Because of the limitation of data provided in each institution there are still also several limitation in presenting information mainly in data up-to-date.*

*It would be more harmonize if every institution has actively participated in this work so that the meaningful development who has been participated to publish it.*

25, February 2022  
Chief Statistician of  
JAYAPIIRA MI INICIPALITY

**Jeffry Yohanes Defretes S.Kom, M.M**

## DAFTAR ISI / CONTENTS

	Halaman <i>Page</i>
Kata Pengantar/ <i>Preface</i> .....	xi
Daftar Isi/ <i>Contents</i> .....	xiii
Daftar Tabel/ <i>List of Tables</i> .....	xv
Daftar Singkatan/ <i>List of Abbreviations</i> .....	xxxv
Statistik Kunci/ <i>Key Statistics</i> .....	xxxvii
1. Geografi dan Iklim/ <i>Geography and Climate</i> .....	1
2. Pemerintahan/ <i>Government</i> .....	15
3. Penduduk dan Ketenagakerjaan/ <i>Population and Employment</i> .....	35
4. Sosial dan Kesejahteraan Rakyat/ <i>Social and Welfare</i> .....	57
5. Pertanian, Kehutanan, Peternakan, dan Perikanan/ <i>Agriculture, Forestry, Livestock, and Fishery</i> .....	123
6. Industri, Pertambangan, dan Energi/ <i>Industry, Mining, and Energy</i> .....	173
7. Pariwisata/ <i>Tourism</i> .....	183
8. Transportasi dan Komunikasi/ <i>Transportation and Communication</i> .....	191
9. Perbankan, Koperasi, dan Harga-harga/ <i>Banking, Cooperative, dan Prices</i> .....	203
10. Pengeluaran Penduduk/ <i>Population Expenditure</i> .....	231
11. Perdagangan/ <i>Trade</i> .....	241
12. Sistem Neraca Regional/ <i>System of Regional Accounts</i> .....	249
13. Perbandingan Antar Kabupaten/Kota/ <i>Regency/Municipal Comparison</i> .....	267

## DAFTAR TABEL/LIST OF TABLES

Halaman  
Page

<b>1.</b>	<b>GEOGRAFI DAN IKLIM/GEOGRAPHY AND CLIMATE</b>	
<b>1.1</b>	<b>KEADAAN GEOGRAFI</b>	
	<b>GEOGRAPHY CONDITION</b>	
1.1.1	Luas Daerah dan Jumlah Pulau Menurut Kecamatan di Kota Jayapura, 2021 <i>Total Area and Number of Islands by Subdistrict in Jayapura Municipality, 2021</i> .....	8
1.1.2	Tinggi Wilayah dan Jarak ke Ibukota Kabupaten/ Kota Menurut Kecamatan di Kota Jayapura, 2021 <i>Altitude and Distance to the Capital of Regency/Municipality by Subdistrict in Jayapura Municipality, 2021</i> .....	10
<b>1.2</b>	<b>KEADAAN IKLIM</b>	
	<b>CLIMATE CONDITION</b>	
1.2.1	Pengamatan Unsur Iklim Menurut Bulan di Kota Jayapura, 2021 <i>Observation of Climate Elements By Months at Jayapura Municipality, 2021</i> .....	11
<b>2.</b>	<b>PEMERINTAHAN/GOVERNMENT</b>	
<b>2.1</b>	<b>WILAYAH ADMINISTRATIF</b>	
	<b>ADMINISTRATIVE AREA</b>	
2.1.1	Jumlah Desa <sup>1</sup> /Kelurahan Menurut Kecamatan di Kota Jayapura, 2017–2021 <i>Number of Villages<sup>1</sup>/Kelurahan by Subdistrict in Jayapura Municipality, 2017–2021</i> .....	22
<b>2.2</b>	<b>DEWAN PERWAKILAN RAKYAT DAERAH</b>	
	<b>REGIONAL HOUSE OF REPRESENTATIVE</b>	
2.2.1	Jumlah Anggota Dewan Perwakilan Rakyat Daerah Menurut Partai Politik dan Jenis Kelamin di Kota Jayapura, 2021 <i>Number of Regional House of Representatives's Members by Political Parties and Sex in Jayapura Municipality, 2021</i> .....	23
<b>2.3</b>	<b>SUMBER DAYA MANUSIA</b>	

**HUMAN RESOURCES**

2.3.1	Jumlah Pegawai Negeri Sipil Menurut Jabatan dan Jenis Kelamin di Kota Jayapura, Desember 2020 dan Desember 2021 <i>Number of Civil Servants by Occupation and Sex in Jayapura Municipality, December 2020 and December 2021</i> .....	24
2.3.2	Jumlah Pegawai Negeri Sipil Menurut Tingkat Pendidikan dan Jenis Kelamin di Kota Jayapura, Desember 2020 dan Desember 2021 <i>Number of Civil Servants by Educational Level and Sex in Jayapura Municipality, Desember 2020 and Desember 2021</i> .....	26
2.3.3	Jumlah Pegawai Negeri Sipil Menurut Tingkat Kepangkatan dan Jenis Kelamin di Kota Jayapura, Desember 2020 dan Desember 2021 <i>Number of Civil Servants by Hierarchy and Sex in Jayapura Municipality, Desember 2020 and Desember 2021</i> .....	28
<b>2.4 KEUANGAN PEMERINTAH</b>		
<b>GOVERNMENT FINANCE</b>		
2.4.1	Realisasi Pendapatan Pemerintah di Kota Jayapura Menurut Jenis Pendapatan (ribu rupiah), 2017–2020 <i>Actual in Jayapura Municipality Government Revenues by Kind of Revenues (thousand rupiahs), 2017–2020</i> .....	30
2.4.2	Realisasi Belanja Pemerintah di Kota Jayapura Menurut Jenis Belanja (ribu rupiah), 2017–2020 <i>Actual in Jayapura Municipality Government Expenditures by Kind of Expenditures (thousand rupiahs), 2017–2020</i> .....	32
<b>3. PENDUDUK DAN KETENAGAKERJAAN/</b>		
<b>POPULATION AND EMPLOYMENT</b>		
<b>3.1 PENDUDUK</b>		
<b>POPULATION</b>		
3.1.1	Penduduk, Laju Pertumbuhan Penduduk, Distribusi Persentase Penduduk, Kepadatan Penduduk, Rasio Jenis Kelamin Penduduk Menurut Kecamatan di Kota Jayapura, 2021 <i>Population, Population Growth Rate, Percentage Distribution of Population, Population Density, and Population Sex Ratio by Subdistrict in Jayapura Municipality, 2021</i> .....	42



3.1.2	Jumlah Penduduk Menurut Kelompok Umur dan Jenis Kelamin di Kota Jayapura, 2021 <i>Population by Age Groups and Sex in Jayapura Municipality, 2021 .....</i>	45
3.1.3	Jumlah Penduduk Menurut Jenis Kelamin Hasil Registrasi di Kota Jayapura, 2012-2021 <i>Population by Sex Taken From Population Register in Jayapura Municipality, 2012-2021 .....</i>	46
3.1.4	Jumlah Penduduk Menurut Jenis Kelamin per Kecamatan di Kota Jayapura, 2021 <i>Population by Sex by Subdistrict in Jayapura Municipality, 2021 .....</i>	47
3.1.5	Jumlah Kelahiran Menurut Kecamatan di Kota Jayapura, 2021 <i>Number of Registered Baby Borns by Sex Per Subdistrict, 2021 .....</i>	48
3.1.6	Banyaknya Kelahiran yang Dilaporkan per Kecamatan Hasil Registrasi, 2017 - 2021 <i>Number of Registered Baby Borns Per Subdistrict, 2017 - 2021 .....</i>	49
3.1.7	Banyaknya Kematian yang Dilaporkan Menurut Jenis Kelamin per Kecamatan, 2021 <i>Number of Registered Mortality by Sex and Subdistrict, 2021 .....</i>	50
3.1.8	Banyaknya Kematian yang Dilaporkan per Kecamatan Hasil Registrasi, 2017 - 2021 <i>Number of Registered Mortality Per Subdistrict, 2017 - 2021 .....</i>	51
<b>3.2</b>	<b>KETENAGAKERJAAN</b>	
	<b>EMPLOYMENT</b>	
3.2.1	Jumlah Penduduk Berumur 15 Tahun Keatas Menurut Jenis Kegiatan Selama Seminggu yang Lalu dan Jenis Kelamin di Kota Jayapura, 2021 <i>Population Aged 15 Years and Over by Type of Activity During The Previous Week and Sex in Jayapura Municipality, 2021 .....</i>	52
3.2.2	Penduduk Berumur 15 Tahun ke Atas Menurut Pendidikan Tertinggi yang Ditamatkan dan Jenis Kegiatan Selama Seminggu yang Lalu di Kota Jayapura, 2021 <i>Population 15 Years of Age and Over by Educational Attainment and Type of Activity During the Previous Week in Jayapura Municipality, 2021 .....</i>	53

3.2.3	Penduduk Berumur 15 Tahun Ke Atas yang Bekerja Selama Seminggu yang Lalu Menurut Status Pekerjaan Utama dan Jenis Kelamin di Kota Jayapura, 2021 <i>Population 15 Years of Age and Over who Worked During The Previous Week by Main Employment Status and Sex in Jayapura Municipality, 2021</i> .....	55
<b>4. SOSIAL DAN KESEJAHTERAAN RAKYAT/SOCIAL AND WELFARE</b>		
<b>4.1 PENDIDIKAN</b>		
<b>EDUCATION</b>		
4.1.1	Jumlah Sekolah, Guru, dan Murid Taman Kanak-Kanak (TK) di Bawah Kementerian Pendidikan dan Kebudayaan Menurut Kecamatan di Kota Jayapura, 2020/2021 dan 2021/2022 <i>Number of Schools, Teachers, and Pupils in Kindergarten Under The Ministry of Education and Culture by Subdistrict in Jayapura Municipality, 2020/2021 and 2021/2022</i> .....	65
4.1.2	Jumlah Sekolah, Guru, dan Murid Raudatul Athfal (RA) di Bawah Kementerian Agama Menurut Kecamatan di Kota Jayapura, 2019/2020 dan 2020/2021 <i>Number of Schools, Teachers, and Pupils in Raudatul Athfal (RA) Under The Ministry of Religious Affairs by Subdistrict in Jayapura Municipality, 2019/2020 and 2020/2021</i> .....	68
4.1.3	Jumlah Sekolah, Guru, dan Murid Sekolah Dasar (SD) di Bawah Kementerian Pendidikan dan Kebudayaan Menurut Kecamatan di Kota Jayapura, 2020/2021 dan 2021/2022 <i>Number of Schools, Teachers, and Pupils in Primary Schools Under The Ministry of Education and Culture by Subdistrict in Jayapura Municipality, 2020/2021 and 2021/2022</i> .....	69
4.1.4	Jumlah Sekolah, Guru, dan Murid Madrasah Ibtidaiyah (MI) di Bawah Kementerian Agama Menurut Kecamatan di Kota Jayapura, 2019/2020 dan 2020/2021 <i>Number of Schools, Teachers, and Pupils in Madrasah Ibtidaiyah (MI) Under The Ministry of Religious Affairs by Subdistrict in Jayapura Municipality, 2019/2020 and 2020/2021</i> .....	72
4.1.5	Jumlah Sekolah, Guru, dan Murid Sekolah Menengah Pertama (SMP) di Bawah Kementerian Pendidikan dan Kebudayaan Menurut Kecamatan di Kota Jayapura, 2020/2021 dan 2021/2022	

	<i>Number of Schools, Teachers, and Pupils in Lower Secondary Schools Under The Ministry of Education and Culture by Subdistrict in Jayapura Municipality, 2020/2021 and 2021/2022</i> .....	75
4.1.6	Jumlah Sekolah, Guru, dan Murid Madrasah Tsanawiyah (MTs) di Bawah Kementerian Agama Menurut Kecamatan di Kota Jayapura, 2019/2020 dan 2020/2021 <i>Number of Schools, Teachers, and Pupils in Madrasah Tsanawiyah (MTs) Under The Ministry of Religious Affairs by Subdistrict in Jayapura Municipality, 2019/2020 and 2020/2021</i> .....	78
4.1.7	Jumlah Sekolah, Guru, dan Murid Sekolah Menengah Atas (SMA) di Bawah Kementerian Pendidikan dan Kebudayaan Menurut Kecamatan di Kota Jayapura, 2020/2021 dan 2021/2022 <i>Number of Schools, Teachers, and Pupils in Upper Secondary Schools Under The Ministry of Education and Culture by Subdistrict in Jayapura Municipality, 2020/2021 and 2021/2022</i> .....	81
4.1.8	Jumlah Sekolah, Guru, dan Murid Sekolah Menengah Kejuruan (SMK) di Bawah Kementerian Pendidikan dan Kebudayaan Menurut Kecamatan di Kota Jayapura, 2020/2021 dan 2021/2022 <i>Number of Schools, Teachers, and Pupils in Vocational High Schools Under The Ministry of Education and Culture by Subdistrict in Jayapura Municipality, 2020/2021 and 2021/2022</i> .....	84
4.1.9	Jumlah Sekolah, Guru, dan Murid Madrasah Aliyah (MA) di Bawah Kementerian Agama Menurut Kecamatan di Kota Jayapura 2019/2020 dan 2020/2021 <i>Number of Schools, Teachers, and Pupils in Madrasah Aliyah (MA) Under the Ministry of Religious Affairs by Subdistrict in Jayapura Municipality, 2019/2020 and 2020/2021</i> .....	87
4.1.10	Jumlah Desa <sup>1</sup> /Kelurahan yang Memiliki Fasilitas Sekolah Menurut Kecamatan dan Tingkat Pendidikan di Kota Jayapura, 2019–2021 <i>Number of Villages<sup>1</sup>/Kelurahan Having Educational Facilities by Subdistrict and Educational Level in Jayapura Municipality, 2019–2021</i> .....	90
4.1.11	Angka Partisipasi Murni (APM) dan Angka Partisipasi Kasar (APK) Menurut Jenjang Pendidikan di Kota Jayapura, 2020 dan 2021	

	<i>Net Enrollment Rate and Gross Enrollment Ratio by Educational Level in Jayapura Municipality, 2020 and 2021 .....</i>	95
4.1.12	Persentase Penduduk Berumur 15 Tahun ke Atas yang Melek Huruf Menurut Kelompok Umur di Kota Jayapura, 2020 dan 2021 <i>Percentage of Literate People Aged 15 Years and Over by Age Group in Jayapura Municipality, 2020 and 2021 .....</i>	96
4.1.13	Jumlah Dosen menurut Perguruan Tinggi Di Kota Jayapura, 2021 <i>Number of Lecturers at College in Jayapura Municipality, 2021 .....</i>	97
4.1.14	Jumlah Mahasiswa Perguruan Tinggi Menurut Jenis Kelamin di Kota Jayapura, 2021 <i>Number of Students in University by Sex in Jayapura Municipality, 2021</i>	98
4.1.15	Jumlah Lulusan Perguruan Tinggi di Kota Jayapura Menurut Jenis Kelamin, 2021 <i>Number of University Graduates by Sex in Jayapura Municipality, 2021</i>	99
4.1.16	Jumlah Lulusan Perguruan Tinggi di Kota Jayapura, 2021 <i>Number of University Graduates in Jayapura Municipality, 2021 ..</i>	100
<b>4.2</b>	<b>KESEHATAN .....</b> <b>HEALTH .....</b>	
4.2.1	Jumlah Desa <sup>1</sup> /Kelurahan Yang Memiliki Sarana Kesehatan Menurut Kecamatan di Kota Jayapura, 2019–2021 <i>Number of Villages<sup>1</sup>/Kelurahan Having Health Facilities by Subdistrict in Jayapura Municipality, 2019–2021 .....</i>	101
4.2.2	Jumlah Tenaga Kesehatan Menurut Kecamatan di Kota Jayapura, 2021 <i>Number of Health Human Resources by Subdistrict in Jayapura Municipality, 2021 .....</i>	107
4.2.3	Jumlah Rumah Sakit Umum, Rumah Sakit Khusus, Puskesmas, Klinik Pratama, dan Posyandu Menurut Kecamatan di Kota Jayapura, 2019 dan 2020 <i>Number of General Hospital, Specialized Hospital, Public Health Center, Primary Clinic, and Integrated Health Post by Subdistrict in Jayapura Municipality, 2019 and 2020 .....</i>	109

4.2.4	Banyaknya Donor Darah melalui Mobil Unit Menurut Golongan Darah Per Bulan, 2021 <i>Number of Donor's Blood via Car Unit by Blood Category and Month, 2021</i> .....	112
<b>4.3</b>	<b>AGAMA DAN SOSIAL LAINNYA</b> <b>RELIGION AND OTHER SOCIAL AFFAIRS</b>	
4.3.1	Jumlah Penduduk Menurut Kecamatan dan Agama yang Dianut di Kota Jayapura, 2021 <i>Population by Subdistrict and Religion in Jayapura Municipality, 2021</i> .....	113
4.3.2	Jumlah Tempat Peribadatan Menurut Kecamatan Kota Jayapura, 2021 <i>Number of Places of Worship by Subdistrict in Jayapura Municipality, 2021</i> .....	114
4.3.3	Jumlah Desa <sup>1</sup> /Kelurahan yang Mengalami Bencana Alam <sup>2</sup> Menurut Kecamatan di Kota Jayapura, 2019–2021 <i>Number of Villages<sup>1</sup>/Kelurahan that Had Natural Disaster<sup>2</sup> by Subdistrict in Jayapura Municipality, 2019–2021</i> .....	115
4.3.4	Jumlah Kecelakaan Lalu Lintas di Wilayah Kota Jayapura, 2012–2021 <i>Number of Traffic Accidents in Jayapura City Region, 2012–2021</i> .....	118
4.3.5	Jumlah Pelanggaran Lalu Lintas di Kota Jayapura Tahun 2012–2021 <i>Number of Traffic Violation in Jayapura City, 2012–2021</i> .....	119
4.3.6	Jumlah SIM yang dikeluarkan di Kota Jayapura Tahun 2012–2021 <i>Number of Driving Liscence Issued by in Jayapura City, 2012–2021</i>	120
<b>4.4</b>	<b>KEMISKINAN</b> <b>POVERTY</b>	
4.4.1	Garis Kemiskinan, Jumlah, dan Persentase Penduduk Miskin di Kota Jayapura, 2014–2021 <i>Poverty Line, Number, and Percentage of Poor People in Jayapura Municipality, 2014–2021</i> .....	121

4.4.2	Indeks Kedalaman Kemiskinan dan Indeks Keparahan Kemiskinan di Kota Jayapura, 2014–2021 <i>Poverty Gap Index and Poverty Severity Index in Jayapura Municipality, 2014–2021</i> .....	122
<b>5.</b>	<b>PERTANIAN, KEHUTANAN, PETERNAKAN, DAN PERIKANAN/ AGRICULTURE, FORESTRY, LIVESTOCK, AND FISHERY</b>	
<b>5.1</b>	<b>HORTIKULTURA</b>	
	<b>HORTICULTURE</b>	
5.1.1	Luas Panen Tanaman Sayuran Menurut Kecamatan dan Jenis Tanaman di Kota Jayapura (ha), 2020 dan 2021 <sup>x</sup> <i>Harvested Area of Vegetables by Subdistrict and Kind of Plant in Jayapura Municipality (ha), 2020 and 2021<sup>x</sup></i> ..... <sup>138</sup>	
5.1.2	Produksi Tanaman Sayuran Menurut Kecamatan dan Jenis Tanaman di Kota Jayapura (kuintal), 2020 dan 2021 <sup>x</sup> <i>Production of Vegetables by Subdistrict and Kind of Plant in Jayapura Municipality (quintal), 2020 and 2021<sup>x</sup></i> .....	142
5.1.3	Luas Panen Tanaman Sayuran dan Buah-buahan Semusim Menurut Jenis Tanaman di Kota Jayapura (ha), 2018–2021 <i>Harvested Area of Seasonal Vegetables and Fruits by Kind of Plant in Jayapura Municipality (ha), 2018–2021</i> .....	146
5.1.4	Produksi Tanaman Sayuran dan Buah-buahan Semusim Menurut Jenis Tanaman di Kota Jayapura (kuintal), 2018–2021 <i>Production of Seasonal Vegetables and Fruits by Kind of Plant in Jayapura Municipality (quintal), 2018–2021</i> .....	147
5.1.5	Luas Panen Tanaman Biofarmaka Menurut Kecamatan dan Jenis Tanaman di Kota Jayapura (m <sup>2</sup> ), 2020 dan 2021 <sup>x</sup> <i>Harvested Area of Medicinal Plants by Subdistrict and Kind of Plant in Jayapura Municipality (m<sup>2</sup>), 2020 and 2021<sup>x</sup></i> .....	148
5.1.6	Produksi Tanaman Biofarmaka Menurut Kecamatan dan Jenis Tanaman di Kota Jayapura (kg), 2020 dan 2021 <sup>x</sup> <i>Production of Medicinal Plants by Subdistrict and Kind of Plant in Jayapura Municipality (kg), 2020 and 2021<sup>x</sup></i> .....	150

5.1.7	Luas Panen Tanaman Biofarmaka Menurut Jenis Tanaman di Kota Jayapura (m <sup>2</sup> ), 2018–2021 <i>Harvested Area of Medicinal Plants by Kind of Plant in Jayapura Municipality (m<sup>2</sup>), 2018–2021</i> .....	152
5.1.8	Produksi Tanaman Biofarmaka Menurut Jenis Tanaman di Kota Jayapura (kg), 2018–2021 <i>Production of Medicinal Plants by Kind of Plant in Jayapura Municipality (kg), 2018–2021</i> .....	153
5.1.9	Luas Panen Tanaman Hias Menurut Kecamatan dan Jenis Tanaman di Kota Jayapura (m <sup>2</sup> ), 2020 dan 2021 <sup>x</sup> <i>Harvested Area of Ornamental Plants by Subdistrict and Kind of Plant in Jayapura Municipality (m<sup>2</sup>), 2020 and 2021<sup>x</sup></i> .....	154
5.1.10	Produksi Tanaman Hias Menurut Kecamatan dan Jenis Tanaman di Kota Jayapura (tangkai), 2020 dan 2021 <sup>x</sup> <i>Production of Ornamental Plants by Subdistrict and Kind of Plant in Jayapura Municipality (stalks), 2020 and 2021<sup>x</sup></i> .....	156
5.1.11	Luas Panen Tanaman Hias Menurut Jenis Tanaman di Kota Jayapura (m <sup>2</sup> ), 2018–2021 <i>Harvested Area of Ornamental Plants by Kind of Plant in Jayapura Municipality (m<sup>2</sup>), 2018–2021</i> .....	158
5.1.12	Produksi Tanaman Hias Menurut Jenis Tanaman di Kota Jayapura (tangkai), 2018–2021 <i>Production of Ornamental Plants by Kind of Plant in Jayapura Municipality (stalks), 2018–2021</i> .....	159
5.1.13	Produksi Buah-buahan Menurut Kecamatan dan Jenis Tanaman di Kota Jayapura (kuintal), 2020 dan 2021 <sup>x</sup> <i>Production of Fruits by Subdistrict and Kind of Plant in Jayapura Municipality (kuintal), 2020 and 2021<sup>x</sup></i> .....	160
5.1.14	Produksi Buah-Buahan dan Sayuran Tahunan Menurut Jenis Tanaman di Kota Jayapura (kuintal), 2018–2021 <i>Production of Annual Fruits and Vegetables by Kind of Plant in Jayapura Municipality (quintal), 2018–2021</i> .....	164

**5.2 PERKEBUNAN**

**ESTATE CROPS**

5.2.1	Luas Areal Tanaman Perkebunan Menurut Kecamatan dan Jenis Tanaman di Kota Jayapura (ha), 2020 dan 2021 <sup>x</sup> <i>Planted Area of Estate Crops by Subdistrict and Type of Crops in Jayapura Municipality (ha), 2020 and 2021<sup>x</sup>.....</i>	165
5.2.2	Produksi Perkebunan Menurut Kecamatan dan Jenis Tanaman di Kota Jayapura (ton), 2020 dan 2021 <sup>x</sup> <i>Production of Estate by Subdistrict and Type of Crops in Jayapura Municipality (ton), 2020 and 2021<sup>x</sup>.....</i>	169
<b>6. INDUSTRI, PERTAMBANGAN, DAN ENERGI/ INDUSTRY, MINING, AND ENERGY</b>		
6.1	Daya Terpasang, Produksi, dan Distribusi Listrik PT. PLN (Persero) pada Cabang/Ranting PLN di Kota Jayapura, 2021 <i>Installed Electricity Power, Production, and Distribution of PT. PLN (Persero) at PLN Branch in Jayapura Municipality, 2021 .....</i>	180
6.2	Jumlah Pelanggan Listrik Menurut Unit Pelayanan di Kota Jayapura, 2017–2021 <i>Number of Electricity Customers by Subdistrict in Jayapura Municipality, 2017–2021 .....</i>	181
6.3	Jumlah Pelanggan dan Air yang Disalurkan Menurut Kecamatan di Kota Jayapura, 2021 <i>Number of Customers and Distributed Water by Subdistrict in Jayapura Municipality, 2021 .....</i>	182
<b>7. PARIWISATA/TOURISM</b>		
7.1	Jumlah Rumah Makan/Restoran Menurut Kecamatan di Jayapura, 2018–2021 <i>Number of Restaurants by Subdistrict in Jayapura Municipality, 2018–2021 .....</i>	190



<b>8.</b>	<b>TRANSPORTASI DAN KOMUNIKASI/ TRANSPORTATION AND COMMUNICATION</b>	
<b>8.1</b>	<b>TRANSPORTASI TRANSPORTATION</b>	
8.1.1	Panjang Jalan <sup>1</sup> Menurut Tingkat Kewenangan Pemerintahan di Kota Jayapura (km), 2019–2021 <i>Length of Roads<sup>1</sup> by Level of Government Authority in Jayapura Municipality (km), 2019–2021</i> .....	198
8.1.2	Panjang Jalan Menurut Jenis Permukaan Jalan di Kota Jayapura (km), 2019–2021 <i>Length of Roads by Type of Road Surface Jayapura Municipality (km), 2019–2021</i> .....	199
8.1.3	Panjang Jalan Menurut Kondisi Jalan di Kota Jayapura (km), 2019–2021 <i>Length of Roads by Condition of Roads in Jayapura Municipality (km), 2019–2021</i> .....	200
<b>8.2</b>	<b>KOMUNIKASI COMMUNICATION</b>	
8.2.1	Jumlah Kantor Pos Pembantu Menurut Kecamatan di Kota Jayapura, 2018–2021 <i>Number of Post Offices Subsidiaries by Subdistrict in Jayapura Municipality, 2018–2021</i> .....	201
<b>9.</b>	<b>PERBANKAN, KOPERASI, DAN HARGA-HARGA/BANKING, COOPERATIVE, AND PRICES</b> .....	
9.1	Jumlah Koperasi Aktif Menurut Kecamatan Kota Jayapura, 2018–2021 <i>Number of Active Cooperative by Subdistrict in Jayapura Municipality, 2018–2021</i> .....	210
9.2	Jumlah Koperasi Menurut Jenis Koperasi dan Kecamatan di Kota Jayapura, 2021 <i>Number of Cooperative by Kind of Cooperative and Subdistrict in Jayapura Municipality, 2021</i> .....	211

9.3	Indeks Harga Konsumen per Bulan Menurut Kelompok Pengeluaran (2018=100) di Kota Jayapura, 2021 <i>Consumer Price Index per Month by Expenditure Group (2018=100) in Jayapura Municipality, 2021</i> .....	212
9.4	Laju Inflasi Bulanan Menurut Kelompok Pengeluaran (2018=100) di Kota Jayapura, 2021 <i>Monthly Inflation Rate by Expenditure Group (2018=100) in Jayapura Municipality, 2021</i> .....	216
9.5	Banyaknya Anjungan Tunai Mandiri Dirinci Menurut Jumlah Lokasi dan ATM di Kota Jayapura, 2021 <i>Number of Automated Teller Machine Detailed by Total of Location and ATM in Jayapura Municipality, 2021</i> .....	220
9.6	Banyaknya Anjungan Tunai Mandiri Dirinci Menurut Uang Pecahan Yang Disediakan di Kota Jayapura, 2021 <i>Number of Automated Teller Machine Detailed by Money Denomination Supplied in Jayapura City, 2021</i> .....	221
9.7	Jumlah Aktiva Rupiah Dan Valuta Asing Bank di Kota Jayapura, 2017-2021 (juta rupiah) <i>Total Bank's Assets Rupiah and Foreign Exchange in Jayapura Municipality, 2017-2021 (million rupiah)</i> .....	222
9.8	Posisi Simpanan Masyarakat Rupiah dan Valuta Asing Dirinci Menurut Jenis Simpanan di Kota Jayapura, 2021 (juta rupiah) <i>Position of Public Deposits in Rupiah and Foreign Exchange Detailed by Type of Savings in Jayapura Municipality, 2021 (million rupiah)</i> .....	223
9.9	Banyaknya Kantor Bank Dirinci Menurut Jenis Unit Operasi di Kota Jayapura, 2021 <i>Number of Bank Office Detailed by Type of Operating Unit in Jayapura Municipality, 2021</i> .....	224
9.10	Posisi Pinjaman Rupiah dan Valuta Asing Dirinci Menurut Sektor Ekonomi di Kota Jayapura, 2019-2021 (juta rupiah) .....	225
	<i>Position of Loans in Rupiah And Foreign Exchange Detailed by Economic Sectors in Jayapura Municipality, 2019-2021 (million rupiah)</i>	

9.11	<i>Posisi Pinjaman Rupiah dan Valuta Asing Dirinci Menurut Jenis Penggunaan di Kota Jayapura, 2020 (juta rupiah) .....</i> <i>Position of Loans in Rupiah And Foreign Exchange Detailed by Type Usage in Jayapura City, 2020 (million rupiah) .....</i>	226
9.12	<i>Posisi Kredit Usaha Mikro, Kecil &amp; Menengah Dirinci Menurut Skala Usaha di Kota Jayapura, 2021 (juta rupiah)</i> <i>Position of Business Loans Micro, Small &amp; Medium Enterprises Detailed by Scale Enterprises in Jayapura Municipality, 2021 (million rupiah).....</i>	227
9.13	<i>Posisi Kredit Usaha Mikro, Kecil &amp; Menengah Dirinci Menurut Jenis Penggunaan di Kota Jayapura, 2021 (juta rupiah)</i> <i>Position of Business Loans Micro, Small &amp; Medium Enterprises Detailed by Type Usage in Jayapura City, 2021.....</i> <i>(million rupiah) .....</i>	228
9.14	<i>Posisi Kredit Usaha Mikro, Kecil &amp; Menengah Dirinci Menurut Sektor Ekonomi di Kota Jayapura, 2021 (juta rupiah)</i> <i>Position of Business Loans Micro, Small &amp; Medium Enterprises Detailed by Economic Sectors in Jayapura City, 2021 (million rupiah)</i>	229
<b>10.</b>	<b>PENGELUARAN PENDUDUK/POPULATION EXPENDITURE</b>	
10.1	<i>Rata-rata Pengeluaran per Kapita Sebulan Menurut Kelompok Komoditas (rupiah) di Kota Jayapura, 2020 dan 2021</i> <i>Monthly Average Expenditure per Capita by Commodity Group (rupiahs) in Jayapura Municipality, 2020 and 2021 .....</i>	238
10.2	<i>Persentase Pengeluaran per Kapita Sebulan Menurut Kelompok Komoditas di Kota Jayapura, 2020 dan 2021</i> <i>Percentage of Monthly Expenditure per Capita by Commodity Group in Jayapura Municipality, 2020 and 2021 .....</i>	239
10.3	<i>Persentase Penduduk Menurut Golongan Pengeluaran Per Kapita Sebulan di Kota Jayapura, 2021</i> <i>Percentage of Population by Class of Monthly Expenditure per Capita in Jayapura Municipality, 2021 .....</i>	240
<b>11.</b>	<b>PERDAGANGAN/TRADE</b>	
11.1	<i>Jumlah Sarana Perdagangan Menurut Jenisnya di Kota Jayapura , 2018–2021</i>	

	<i>Number of Trading Facilities by Type of Facility in Jayapura Municipality, 2018–2021 .....</i>	248
<b>12.</b>	<b>SISTEM NERACA REGIONAL/SYSTEM OF REGIONAL ACCOUNTS</b>	
12.1.	Produk Domestik Regional Bruto Atas Dasar Harga Berlaku Menurut Lapangan Usaha di Kota Jayapura (miliar rupiah), 2017–2021 <i>Gross Regional Domestic Product at Current Market Prices by Industry in Jayapura Municipality (billion rupiahs), 2017–2021 .....</i>	256
12.2	Produk Domestik Regional Bruto Atas Dasar Harga Konstan 2010 Menurut Lapangan Usaha di Kota Jayapura (miliar rupiah), 2017–2021 <i>Gross Regional Domestic Product at 2010 Constant Market Prices by Industry in Jayapura Municipality (billion rupiahs), 2017–2021 .....</i>	258
12.3	Distribusi Persentase Produk Domestik Regional Bruto Atas Dasar Harga Berlaku Menurut Lapangan Usaha di Kota Jayapura, 2017–2021 <i>Percentage Distribution of Gross Regional Domestic Product at Current Market Prices by Industry in Jayapura Municipality, 2017–2021 .....</i>	260
12.4	Laju Pertumbuhan Produk Domestik Regional Bruto Atas Dasar Harga Konstan 2010 Menurut Lapangan Usaha di Kota Jayapura (persen), 2017–2021 <i>Growth Rate of Gross Regional Domestic Product at 2010 Constant Market Prices by Industry in Jayapura Municipality (percent), 2017–2021 .....</i>	262
12.5	Produk Domestik Regional Bruto Atas Dasar Harga Berlaku Menurut Jenis Pengeluaran di Kota Jayapura (miliar rupiah), 2017–2021 <i>Gross Regional Domestic Product at Current Market Prices by Type of Expenditure in Jayapura Municipality (billion rupiahs), 2017–2021 .....</i>	264
12.6	Produk Domestik Regional Bruto Atas Dasar Harga Konstan 2010 Menurut Jenis Pengeluaran di Kota Jayapura (miliar rupiah), 2017–2021	

	<i>Gross Regional Domestic Product at 2010 Constant Market Prices by Type of Expenditure in Jayapura Municipality (billion rupiahs), 2017–2021</i> .....	265
<b>13.</b>	<b>PERBANDINGAN ANTAR KABUPATEN/ KOTA/ REGENCY/MUNICIPAL COMPARISON</b>	
13.1	Jumlah Penduduk Menurut Kabupaten/Kota di Provinsi Papua (ribu), 2017–2021 <i>Population by Regency/Municipality in Papua Province (thousand), 2017–2021</i> .....	274
13.2	Laju Pertumbuhan Produk Domestik Regional Bruto Atas Dasar Harga Konstan 2010 Menurut Kabupaten/ Kota di Provinsi Papua (persen), 2017–2021 <i>Rate of Growth of Gross Regional Domestic Products at Constant 2010 Prices by Regency/Municipality in Jayapura Province (percent), 2017–2021</i> .....	276
13.3	Jumlah Penduduk Miskin Menurut Kabupaten/ Kota di Provinsi Papua (ribu), 2017–2021 <i>Number of Poor Population by Regency/Municipality in Papua Province (thousand), 2017–2021</i> .....	278
13.4	Indeks Pembangunan Manusia Menurut Kabupaten/ Kota di Provinsi Papua, 2017–2021 <i>Human Development Index by Regency/Municipality in Papua Province, 2017–2021</i> .....	280

<https://jayapurakota.bps.go.id>

## DAFTAR GAMBAR/LIST OF FIGURES

		Halaman Page
1.1	Luas Daerah menurut Kecamatan (%), 2021 <i>Area of Subdistrict (%), 2021</i> .....	7
2.1	Jumlah Desa menurut Kecamatan , 2021 <b>Number of Villages by Subdistrict , 2021</b> .....	
2.2	Jumlah Pegawai Negeri Sipil Menurut Jabatan dan Jenis Kelamin di Kota Jayapura, Desember 2020 <i>Number of Civil Servants by Occupation and Sex in Jayapura Municipality, December 2020</i> .....	21
3.1	Jumlah Penduduk Menurut Kecamatan di Kota Jayapura, 2021 <i>Population by Subdistrict in Jayapura Municipality, 2021</i> .....	40
3.2	Kepadatan Penduduk Menurut Kecamatan di Kota Jayapura, 2021 (km <sup>2</sup> ) <i>Population Density by Subdistrict in Jayapura Municipality, 2021 (sq.km)</i>	41
4.1	Jumlah Sekolah di Kota Jayapura, 2021 <i>Number of School in Jayapura Municipality, 2021</i> .....	63
4.2	Jumlah Guru di Kota Jayapura, 2021 <i>Number of Teacher in Jayapura Municipality, 2021</i> .....	64
5.1	Luas Panen Tanaman Sayuran dan Buah-buahan Semusim Menurut Jenis Tanaman di Kota Jayapura (ha), 2020 <i>Harvested Area of Seasonal Vegetables and Fruits by Kind of Plant in Jayapura Municipality (ha), 2020</i> .....	136
5.2	Produksi Tanaman Sayuran dan Buah-buahan Semusim Menurut Jenis Tanaman di Kota Jayapura (ton), 2020 <i>Production of Seasonal Vegetables and Fruits by Kind of Plant in Jayapura Municipality (ha), 2020</i> .....	137

<https://jayapurakota.bps.go.id>



## PENJELASAN UMUM/EXPLANATORY NOTES

Tanda-tanda, satuan-satuan, dan lain-lainnya yang digunakan dalam publikasi ini adalah sebagai berikut:

*Symbols, measurement units, and acronyms which are used in this publication, are as follows:*

### 1. TANDA-TANDA/SYMBOLS

Data tidak tersedia/ <i>Data not available</i> .....	: ...
Tidak ada atau nol / <i>Null or zero</i> .....	: -
Data dapat diabaikan/ <i>Data negligible</i> .....	: 0
Tanda decimal/ <i>Decimal point</i> .....	: ,
Data tidak dapat ditampilkan/ <i>Not applicable</i> .....	: NA
Angka estimasi/ <i>Estimated figures</i> .....	: e
Angka diperbaiki/ <i>Revised figures</i> .....	: r
Angka sementara/ <i>Preliminary figures</i> .....	: x
Angka sangat sementara/ <i>Very preliminary figures</i> .....	: xx
Angka sangat sangat sementara/ <i>Very very preliminary figures</i> .....	: xxx

### 2. SATUAN/UNITS

barel/ <i>barrel</i> .....	: 158,99 liter/ <i>litres</i> = 1/6,2898 m <sup>3</sup>
hektar (ha)/ <i>hectare (ha)</i> .....	: 10 000 m <sup>2</sup>
kilometer (km)/ <i>kilometres (km)</i> .....	: 1 000 meter/ <i>meters (m)</i>
knot/ <i>knot</i> .....	: 1,8523 km/jam ( <i>km/hour</i> )
kuintal/ <i>quintal</i> .....	: 100 kg
KWh .....	: 1 000 Watt hour
MWh .....	: 1 000 KWh
liter (untuk beras)/ <i>litre (for rice)</i> .....	: 0,80 kg
MMSCF .....	: 1/35,3 m <sup>3</sup>
metrik ton (m.ton)/ <i>metric ton (m. ton)</i> .....	: 0,98421 long ton = 1 000 kg
ons/ <i>ounce</i> .....	: 28,31 gram/ <i>grams</i>
ton .....	: 1 000 kg

Satuan lain: buah, dus, butir, helai/lembar, kaleng, batang, pulsa, ton kilometer (ton-km), jam, menit, persen (%).

*Other units: unit, pack, pieces, sheet, tin, pulse, ton-kilometres(ton-km), hour, minute, percent (%).*

Perbedaan angka di belakang koma disebabkan oleh pembulatan angka.

*The difference in decimal numbers is caused by rounding.*

## DAFTAR SINGKATAN/ LIST OF ABBREVIATIONS

SI	: Stasiun Iklim
SIMPK	: Stasiun Meteorologi Pertanian Khusus
t.t	: Tempat tidur
BCG	: Bacillus Calmette Guerin
DPT	: Difteri, Pertusis, Tetanus
TT	: Tetanus Toxoid
IOT	: Industri Obat Tradisional/ <i>Traditional Medicine Industry</i>
IKOT	: Industri Kecil Obat Tradisional/ <i>Traditional Medicine Small</i>
Alkes	: Alat kesehatan/ <i>Health Kits</i>
PKRT	: Perbekalan Kesehatan Rumah tangga/ <i>Household Health Logistics</i>
Kompl	: Komplemen/ <i>Complement</i>
IRTP	: Industri Pangan Produksi Rumah Tangga/ <i>Foods Home Industry</i>
PBF	: Pedagang Besar Farmasi/ <i>Pharmacy Whole-seller</i>
GFK	: Gudang Farmasi Kab/Kota/Regency/ <i>Municipality Pharmacy Warehouse</i>
RB	: Rumah Bersalin/ <i>Delivery House</i>
Pustu	: Puskesmas pembantu/ <i>Auxiliary Public Health Center</i>
BP	: Balai Pengobatan/ <i>Polyclinic</i>
TPS	: Tempat Pembuangan Sementara / <i>landfill</i>
Jamkesmas	: Jaminan kesehatan masyarakat miskin/ <i>Poor public health insurance</i>
PJKMU	: Program Jaminan Kesehatan Masyarakat Umum
SIUP	: Surat Ijin Usaha Perdagangan/ <i>Trading Permission Letter</i>
TDP	: Tanda Daftar Perusahaan/ <i>Company Registration Identity</i>
API	: Angka Pengenal Importir/ <i>Importer's Identity Number</i>

## Statistik Kunci, 2019–2021

### Key Statistics, 2019–2021

Rincian/Description	Satuan/Unit	2019	2020	2021
(1)	(2)	(3)	(4)	(5)
<b>SOSIAL/SOCIAL</b>				
Penduduk <sup>1</sup> /Population <sup>1</sup>	juta/million			
Laju Pertumbuhan Penduduk <sup>1</sup> /Population Growth <sup>1</sup>	%			
Angka Harapan Hidup <sup>1-e</sup> /Life Expectancy Rate <sup>1</sup>	tahun/years			
Angka Melek Huruf Usia 15+/Literacy Rate Aged 15+	%			
Tingkat Partisipasi Angkatan Kerja -TPAK <sup>2,3</sup> Labour Force Participation Rate-LFPR <sup>2,3</sup>	%			
Tingkat Pengangguran Terbuka-TPT <sup>2,3</sup> Unemployment Rate-UR <sup>2,3</sup>	%			
Penduduk Miskin <sup>4</sup> /Poor People <sup>4</sup>	juta/million			
Persentase Penduduk Miskin <sup>4</sup> Percentage of Poor People <sup>4</sup>	%			
Indeks Pembangunan Manusia-IPM <sup>5</sup> Human Development Index <sup>5</sup>	—			
<b>EKONOMI/ECONOMIC</b>				
Produk Domestik Regional Bruto (PDRB) Harga Berlaku <sup>6</sup> Gross Regional Domestic Bruto (GRDP) at Current Price <sup>6</sup>	triliun rupiah trillion rupiahs			
Laju Pertumbuhan Ekonomi <sup>7</sup> /Economic Growth <sup>7</sup>	%			
PDRB Per Kapita Harga Berlaku <sup>6,8</sup> Per Capita of GRDP at Current Price <sup>6,8</sup>	juta rupiah million rupiahs			

Catatan/Notes: <sup>1</sup> Data 2019 hasil ..... Data 2020 hasil Hasil Sensus Penduduk (SP) 2020 (September). Data 2021 hasil ...../The 2019 data was the result of ..... The 2020 data was the result of 2020 Population Census (September). The 2021 data was the result of ....

<sup>2</sup> Kondisi Agustus/Condition at August

<sup>3</sup> Menggunakan penimbang hasil proyeksi penduduk Survei Penduduk Antar Sensus (SUPAS) 2015/Weighted by the population projection results of the Intercensal Population Survey (SUPAS) 2015

<sup>4</sup> Kondisi Maret/Condition at March

<sup>5</sup> Sejak tahun 2010, IPM dihitung dengan metode baru. Komponen IPM metode baru adalah angka harapan hidup saat lahir, harapan lama sekolah, rata-rata lama sekolah, dan pengeluaran per kapita/Since 2010, HDI was calculated using new method. New HDI component are life expectancy at birth, expected years of schooling, means years of schooling, and expenditure per capita

<sup>6</sup> Mulai tahun 2010 mengadopsi System of National Account 2008 (SNA 2008)/Since 2010 is in line with System of National Account 2008 (SNA 2008)

<sup>7</sup> Menggunakan tahun dasar 2010 (2010=100)/Using 2010 base year (2010=100)

<sup>8</sup> Menggunakan proyeksi penduduk berdasarkan hasil SP2010/Using population projection based on SP2010



A stylized map of Indonesia is shown, with various regions colored in purple, green, teal, pink, and olive. A red location pin is placed on the island of Irian Jaya, with a dotted line leading to a text box. A watermark URL is visible across the map.

**KOTA JAYAPURA  
MEMILIKI LUAS 940 km<sup>2</sup>**

**DISTRIK MUARA TAMI  
MERUPAKAN DISTRIK  
TERLUAS DENGAN  
LUAS 626,7 km<sup>2</sup>**

**PENJELASAN TEKNIS**

1. Secara astronomis, Kota Jayapura terletak antara 137°27"-141°41" Bujur Timur dan 1°27"-3°49" Lintang Selatan,
2. Kota Jayapura memiliki luas 940 km<sup>2</sup> dan terbagi menjadi 5 distrik, Distrik Muaratami merupakan distrik terluas, yaitu mencapai 626,7 km<sup>2</sup>. Sementara itu distrik Jayapura Selatan merupakan distrik dengan luas wilayah terkecil, hanya mencapai 43,4 km<sup>2</sup> atau hanya 4,62 persen dari total luas Kota Jayapura,
3. Kota Jayapura terdiri dari 5 distrik yaitu: Distrik Muaratami, Distrik Heram, Distrik Abepura, Distrik Jayapura Selatan, dan Distrik Jayapura Utara,
4. Kota Jayapura dibatasi oleh daratan dan lautan, Disebelah utara berbatasan langsung dengan lautan pasifik, sebelah timur berbatasan dengan Papua New Guinea, sementara itu disebelah selatan berbatasan dengan Kabupaten Kerom dan sebelah barat berbatasan dengan Kabupaten Jayapura,

**TECHNICAL NOTES**

1. *Astronomically, Jayapura Municipality locates between 137°27"-141°41" east longitude and 1°27"-3°49" south latitude,*
2. *Jayapura Municipality has an area of 940 km<sup>2</sup> and is divided into 5 districts, Muaratami district is the widest district, reaching 626,7 km<sup>2</sup>, Meanwhile South Jayapura subdistrict is a district with the smallest area, only reaching 43,4 km<sup>2</sup> or only 4,62 percent of the total area of Jayapura Municipality,*
3. *Jayapura Municipality consists of 5 subdistrict namely: Muara Tami district, Heram district, Abepura district, South Jayapura district, and North Jayapura district,*
4. *Jayapura Municipality bordered by land and sea, In the north it is bordered by the Pacific Ocean, in the east it borders Papua New Guinea, while in the south it borders Kerom Regency and in the west it borders Jayapura Regency,*

<https://jayapurakota.bps.go.id>

**ULASAN****DESCRIPTION****GEOGRAFI**

Kota Jayapura adalah Ibukota Provinsi Papua dengan luas wilayah 940 km<sup>2</sup>, Distrik Muara Tami menjadi distrik dengan wilayah terluas di Kota Jayapura yang menempati 66,67 persen wilayah Kota Jayapura atau seluas 626,7 km<sup>2</sup>, Sebaliknya Distrik Jayapura Selatan menjadi distrik dengan wilayah terkecil di Kota Jayapura dengan luas 43,4 km<sup>2</sup> atau menempati 4,62 persen wilayah Kota Jayapura, Distrik Abepura menempati 16,56 persen wilayah Kota Jayapura atau memiliki luas 155,7 km<sup>2</sup>,

Distrik Jayapura Selatan sebagai Ibukota Kota Jayapura menjadi pusat pemerintahan dan perekonomian di Kota Jayapura, Data dari Dinas Perhubungan Kota Jayapura menunjukkan Distrik Muara Tami dan Distrik Heram menjadi distrik yang memiliki jarak terjauh dengan ibukota Kota Jayapura yaitu 40 km dan 17 km, Sebaliknya, Jayapura Selatan dan Distrik Abepura adalah kabupaten dengan jarak terdekat dengan ibukota Kota Jayapura yaitu 1 km dan 9 km,

**GEOGRAPHY**

*Jayapura Municipality is capital of Papua Province which has total area 940 square-km, Muara Tami District becomes the largest district in Jayapura Municipality which occupies 66,67 percent of Jayapura Municipality area or has total area 626,7 square-km, In contrast, Jayapura Selatan District becomes the smallest area in Jayapura Municipality with total area 43,4 square-km or occupies 4,62 percent of Jayapura Municipality area, Abepura district occupies 16,56 percent of Jayapura Municipality area or has a total area of 155,7 square km,*

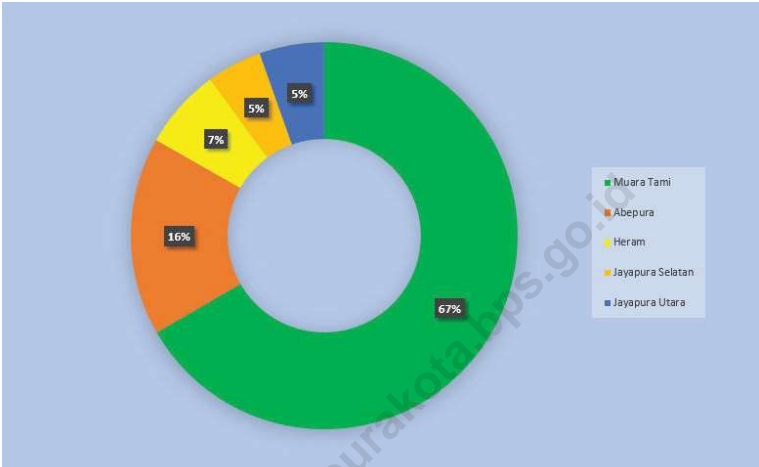
*Jayapura Selatan District which is capital of Jayapura Municipality has become government and economic center in Jayapura Municipality, Data from Transportation Service of Jayapura Municipality shows Muara Tami District and Heram District become the furthest districts from Jayapura Municipality with 40 km and 17 km, In contrary, Jayapura Selatan District and Abepura District are the nearest regencies with Jayapura Municipality with 1 km and 9 km,*

<https://jayapurakota.bps.go.id>



**Gambar** 1.1  
**Figures**

**Luas Daerah menurut Kecamatan (%), 2021**  
**Area of Subdistrict (%), 2021**



Sumber/Source : BAPPEDA Kota Jayapura

<https://jayapurakota.bps.go.id>

## 1.1 KEADAAN GEOGRAFI GEOGRAPHY CONDITION

**Tabel** 1.1.1 **Luas Daerah dan Jumlah Pulau Menurut Kecamatan di Kota Jayapura, 2021**  
**Table** 1.1.1 **Total Area and Number of Islands by Subdistrict in Jayapura Municipality, 2021**

Kecamatan <i>Subdistrict</i>	Ibukota Kecamatan <i>Capital of Subdistrict</i>	Luas <i>Total Area</i> (km <sup>2</sup> /sq.km)
(1)	(2)	(3)
Muara Tami	Skouw Mabo	626,7
Abepura	Kota Baru	155,7
Heram	Waena	63,2
Jayapura Selatan	Entrop	43,4
Jayapura Utara	Tanjung Ria	51
<b>Kota jayapura</b>		<b>940</b>

Lanjutan Tabel/*Continued Table 1.1.1*

<b>Kecamatan Subdistrict</b>	<b>Persentase terhadap Luas Kota Percentage to Municipal Area</b>	<b>Jumlah Pulau Number of Islands</b>
(1)	(4)	(5)
Muara Tami	66,67	...
Abepura	16,56	...
Heram	6,72	...
Jayapura Selatan	4,62	...
Jayapura Utara	5,43	...
<b>Kota jayapura</b>		

Catatan/Note: ...

Sumber/Source: BAPPEDA Kota Jayapura

**Tabel** 1.1.2 **Tinggi Wilayah dan Jarak ke Ibukota Kabupaten/Kota Menurut Kecamatan di Kota Jayapura, 2021**  
**Altitude and Distance to the Capital of Regency/ Municipality by Subdistrict in Jayapura Municipality, 2021**

Kecamatan Subdistrict	Tinggi Wilayah (mdpl) Altitude (m a.s.l)	Jarak ke Ibukota Kabupaten/Kota Distance to the Capital of Regency/ Municipality
(1)	(2)	(3)
Muara Tami	30	40
Abepura	10	9
Heram	100	17
Jayapura Selatan	100	1
Jayapura Utara	500	16
<b>Kota Jayapura</b>		

Catatan/Note: ...

Sumber/Source: Dinas Perhubungan Kota Jayapura

## 1.2 KEADAAN IKLIM CLIMATE CONDITION

**Tabel** 1.2.1 **Pengamatan Unsur Iklim Menurut Bulan di Kota Jayapura, 2021**  
**Table** 1.2.1 **Observation of Climate Elements By Months at Jayapura Municipality, 2021**

Bulan Month	Suhu/Temperature (°C)			Kelembaban/Humidity (%)		
	Minimum	Rata-rata Average	Maksimum Maximum	Minimum	Rata-rata Average	Maksimum Maximum
(1)	(2)	(3)	(4)	(5)	(6)	(7)
Januari/January	24.4	29.5	33.8	64.0	84.3	100.0
Februari/February	24.0	28.0	33.2	64.0	88.2	100.0
Maret/March	24.0	28.6	33.0	61.0	84.8	100.0
April/April	24.1	28.3	32.8	65.0	84.4	98.0
Mei/May	24.4	29.0	33.0	66.0	85.1	100.0
Juni/June	24.8	28.7	32.8	69.0	85.9	100.0
Juli/July	23.8	28.4	33.0	72.0	86.4	98.0
Agustus/August	23.6	28.8	33.0	69.0	84.5	98.0
September/September	24.6	29.1	32.8	68.0	84.0	97.0
Oktober/October	24.2	29.4	33.4	65.0	83.1	100.0
November/November	24.2	29.2	33.0	67.0	83.1	100.0
Desember/December	23.6	29.0	33.5	66.0	84.8	100.0

Lanjutan Tabel/*Continued Table 1.2.1*

Bulan Month	Kecepatan Angin (m/det) Wind Velocity (m/sec)			Tekanan Udara/Atmospheric Pressure (mbar)		
	Minimum	Rata-rata Average	Maksimum Maximum	Minimum	Rata-rata Average	Maksimum Maximum
(1)	(8)	(9)	(10)	(11)	(12)	(13)
Januari/January	Calm	4.0	17.0	1001.6	1006.6	1011.9
Februari/February	Calm	2.2	12.0	1002.0	1007.3	1010.9
Maret/March	Calm	4.0	23.0	1001.1	1008.0	1013.1
April/April	Calm	3.3	16.0	1002.8	1008.5	1013.5
Mei/May	Calm	3.7	21.0	1004.0	1008.1	1012.4
Juni/June	Calm	3.6	16.0	1005.9	1010.1	1013.4
Juli/July	Calm	3.3	15.0	1004.5	1008.9	1013.4
Agustus/August	Calm	4.0	20.0	1005.1	1010.0	1014.5
September/September	Calm	4.6	15.0	1005.3	1008.9	1012.8
Oktober/October	Calm	4.9	17.0	1002.9	1008.7	1013.8
November/November	Calm	4.4	22.0	1003.1	1007.6	1013.8
Desember/December	Calm	3.2	19.0	1001.6	1006.8	1011.9

Lanjutan Tabel/Continued Table 1.2.1

Bulan Month	Jumlah Curah Hujan Number of Precipitation (mm)	Jumlah Hari Hujan (hari) Number of Rainy Days (day)	Penyinaran Matahari Duration of Sunshine (%)
(1)	(14)	(15)	(16)
Januari/January	165.6	21	44.2
Februari/February	461.6	27	22.1
Maret/March	134.6	20	39.2
April/April	272.5	23	33.8
Mei/May	412.3	13	42.2
Juni/June	170.4	20	49.8
Juli/July	220.6	21	46.1
Agustus/August	98.9	13	50.6
September/September	102.5	14	55.3
Oktober/October	311.2	17	51.1
November/November	302.5	19	42.4
Desember/December	381.5	24	29.8

Catatan/Note: *Calm* adalah kecepatan angin mendekati nol/*Calm is wind velocity close to zero*

Sumber/Source: Badan Meteorologi, Klimatologi, dan Geofisika/Meteorological, Climatological, and Geophysical Agency

**KOTA JAYAPURA  
MEMILIKI PEGAWAI  
NEGERI SIPIL SEBANYAK  
4.116 ORANG**

**1.660  
PEGAWAI  
LAKI-LAKI**

**2.456  
PEGAWAI  
PEREMPUAN**





**PENJELASAN TEKNIS****TECHNICAL NOTES**

1. Desa adalah satuan wilayah yang ditempati oleh sejumlah penduduk sebagai kesatuan masyarakat termasuk di dalamnya kesatuan masyarakat hukum yang mempunyai organisasi pemerintahan terendah dan langsung di bawah camat serta berhak menyelenggarakan rumah tangga sendiri dalam ikatan negara kesatuan Republik Indonesia (RI). Ciri utama desa adalah kepala desanya dipilih oleh masyarakat setempat.
  2. Kelurahan adalah satuan wilayah yang ditempati oleh sejumlah penduduk yang mempunyai organisasi pemerintahan terendah langsung di bawah camat dan tidak berhak menyelenggarakan rumah tangga sendiri. Ciri utama kelurahan adalah kepala kelurahannya (lurah) sebagai pegawai negeri dan tidak dipilih oleh rakyat.
  3. Pemerintahan Indonesia menganut sistem presidensial yang berdasarkan Pancasila. Pancasila terdiri atas lima dasar, yaitu:
    1. Ketuhanan Yang Maha Esa;
    2. Kemanusiaan yang adil dan beradab;
    3. Persatuan Indonesia;
    4. Kerakyatan yang dipimpin oleh hikmat kebijaksanaan
1. *A village refers to the territory which is under the jurisdiction of the lowest administration unit of the Indonesian government. This includes the community which is headed by a village head who ranks directly below the subdistrict head. The heads of desa are democratically elected by the community.*
  2. *Kelurahan refers to the territory which is under the jurisdiction of the lowest administration unit of the Indonesian government. The heads of kelurahan (lurah) are appointed as public servants.*
  3. *The Indonesian Government follows the presidential system based on the Five Principles (Pancasila). Pancasila consists of five principles, namely:*
    1. *The Belief in One God;*
    2. *A just and civilized humanism;*
    3. *Unity of Indonesia;*
    4. *Democratic citizenship led by wise guidance born of*

- dalam permusyawaratan perwakilan;
5. Keadilan sosial bagi seluruh rakyat Indonesia.
  5. *Social just for all the people of Indonesia.*

<https://jayapurakota.bps.go.id>

**ULASAN****DESCRIPTION****WILAYAH ADMINISTRATIF****ADMINISTRATIVE AREA**

Wilayah administratif Kota Jayapura terbagi dalam 5 distrik dengan rincian sebanyak 14 kampung dan 25 kelurahan. Distrik Abepura memiliki jumlah kampung/kelurahan terbanyak (11 kampung/kelurahan) dan Distrik Heram memiliki jumlah kampung/kelurahan paling sedikit (5 kampung/kelurahan).

*Jayapura City consisted of 5 subdistricts which covered 14 villages and 25 wards. Abepura Subdistrict has the largest number of villages and wards (11 villages/ward) and Heram Subdistrict has the smallest number of villages and wards (5 villages/ward).*

**DEWAN PERWAKILAN RAKYAT DAERAH****THE REGIONAL HOUSE OF REPRESENTATIVE**

Ulasan belum tersedia dikarenakan ketidakterersediaan data.

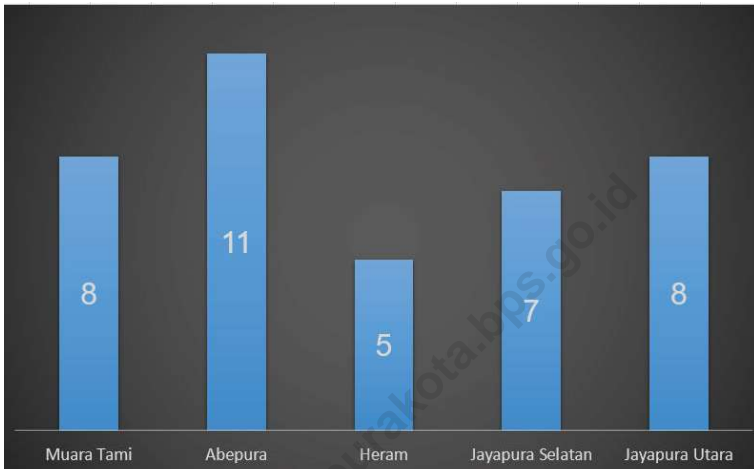
*Description is not available yet.*

**PEGAWAI NEGERI SIPIL****CIVIL SERVANTS**

Pemerintahan yang baik tentunya ditunjang oleh kuantitas serta kualitas pegawai yang terdapat didalamnya. Pada tahun 2019, terdapat sebanyak 4.116 orang pegawai negeri sipil (PNS) otonom di lingkungan Pemerintah Kota Jayapura. Di tahun 2020, sebagian besar PNS otonom ini merupakan lulusan Strata 1 (S1) yang mencapai hingga 2.133 orang. Jika ditinjau berdasarkan golongannya, separuh PNS otonom di Kota Jayapura berada pada golongan III (49,34 persen).

*A good government is determine too by quantity also quality of employee of it. In 2020, there were 4.116 people of regional civil servant in area of Regional Government of Jayapura City . In 2020, most of this regional civil servant was Bachelor Degrees graduate reached to 2,133 people. If analyzed by hierarchy, half of regional civil servant in Jayapura City was in 3rd (49.34 percent).*

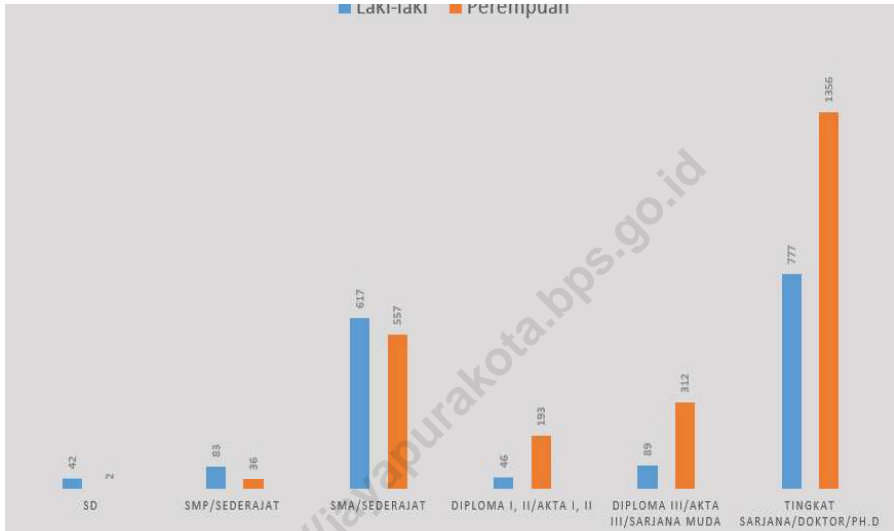
**Gambar 2.1** Jumlah Desa menurut Kecamatan , 2021  
**Figures 2.1** Number of Villages by Subdistrict , 2021



Sumber/Source : Peraturan Kepala Badan Pusat Statistik Nomor 1 Tahun 2020 Tanggal 5 Februari 2020 tentang Perubahan Atas Peraturan Kepala Badan Pusat Statistik Nomor 3 Tahun 2019 tentang Kode dan Nama Wilayah Kerja Statistik Tahun 2019/Chief Statistician Regulation Number 1/2020, February 5 2020, as a revision of Chief Statistician Regulation Number 3 of 2019 on Code and Name of Regional Level of Data Collection.

**Gambar** 2.2  
**Figures**

**umlah Pegawai Negeri Sipil Menurut Jabatan dan Jenis Kelamin di Kota Jayapura, Desember 2020**  
**Number of Civil Servants by Occupation and Sex in Jayapura Municipality, December 2020**



Sumber/Source : Badan Kepegawaian Daerah Kota Jayapura

## 2.1 WILAYAH ADMINISTRATIF ADMINISTRATIVE AREA

**Tabel** 2.1.1 Jumlah Desa<sup>1</sup>/Kelurahan Menurut Kecamatan di Kota Jayapura, 2017–2021  
**Table** 2.1.1 *Number of Villages<sup>1</sup>/Kelurahan by Subdistrict in Jayapura Municipality, 2017–2021*

Kecamatan Subdistrict	2017	2018	2019	2020	2021
(1)	(2)	(3)	(4)	(5)	(6)
Muara Tami	8	8	8	8	8
Abepura	11	11	11	11	11
Heram	5	5	5	5	5
Jayapura Selatan	7	7	7	7	7
Jayapura Utara	8	8	8	8	8
<b>Kota Jayapura</b>	<b>39</b>	<b>39</b>	<b>39</b>	<b>39</b>	<b>39</b>

Catatan/Note: <sup>1</sup>Termasuk Unit Permukiman Transmigrasi (UPT)/Include Transmigration Settlement Unit  
Sumber/Source: Peraturan Kepala Badan Pusat Statistik Nomor 1 Tahun 2020 Tanggal 5 Februari 2020 tentang Perubahan Atas Peraturan Kepala Badan Pusat Statistik Nomor 3 Tahun 2019 tentang Kode dan Nama Wilayah Kerja Statistik Tahun 2019/Chief Statistician Regulation Number 1/2020, February 5 2020, as a revision of Chief Statistician Regulation Number 3 of 2019 on Code and Name of Regional Level of Data Collection.

## 2.2 DEWAN PERWAKILAN RAKYAT DAERAH REGIONAL HOUSE OF REPRESENTATIVE

**Tabel** 2.2.1 **Jumlah Anggota Dewan Perwakilan Rakyat Daerah Menurut Partai Politik dan Jenis Kelamin di Kota Jayapura, 2021**  
*Number of Regional House of Representatives's Members by Political Parties and Sex in Jayapura Municipality, 2021*

Partai Politik <i>Political Parties</i>	Laki-laki <i>Male</i>	Perempuan <i>Female</i>	Jumlah <i>Total</i>
(1)	(2)	(3)	(4)
GOLKAR	4	2	6
PDIP	3	2	5
GERINDRA	2	0	2
DEMOKRAT	1	2	3
HANURA	1	1	2
PAN	3	0	3
PKPI	1	0	1
PPP	1	0	1
NASDEM	3	1	4
PKB	3	0	3
PERINDO	1	1	2
PKS	1	1	2
PSI	2	0	2
PARTAI BERKARYA	2	0	2
<b>Kota Jayapura</b>	<b>28</b>	<b>10</b>	<b>38</b>

Catatan/Note: ...

Sumber/Source: Sekretariat DPRD Kota Jayapura

## 2.3 SUMBER DAYA MANUSIA HUMAN RESOURCES

**Tabel** 2.3.1 **Jumlah Pegawai Negeri Sipil Menurut Jabatan dan Jenis Kelamin di Kota Jayapura, Desember 2020 dan Desember 2021**  
**Table** 2.3.1 **Number of Civil Servants by Occupation and Sex in Jayapura Municipality, December 2020 and December 2021**

Jabatan <i>Occupation</i>	2020		Jumlah <i>Total</i>
	Laki-laki <i>Male</i>	Perempuan <i>Female</i>	
(1)	(2)	(3)	(4)
<b>Fungsional Tertentu</b> <i>Specific Functional</i>			
<b>Fungsional Umum/Staf</b> <i>General Functional</i>			
<b>Struktural/Structural</b>			
Eselon VI/5 <sup>th</sup> Echelon			
Eselon IV/4 <sup>th</sup> Echelon			
Eselon III/3 <sup>rd</sup> Echelon			
Eselon II/2 <sup>nd</sup> Echelon			
Eselon I/1 <sup>st</sup> Echelon			
<b>Jumlah/Total</b>			



Lanjutan Tabel/*Continued Table 2.3.1*

<b>Jabatan Occupation</b>	<b>2021</b>		
	<b>Laki-laki Male</b>	<b>Perempuan Female</b>	<b>Jumlah Total</b>
(1)	(5)	(6)	(7)
<b>Fungsional Tertentu Specific Functional</b>			
<b>Fungsional Umum/Staf General Functional</b>			
<b>Struktural/Structural</b>			
Eselon V/5 <sup>th</sup> Echelon			
Eselon IV/4 <sup>th</sup> Echelon			
Eselon III/3 <sup>rd</sup> Echelon			
Eselon II/2 <sup>nd</sup> Echelon			
Eselon I/1 <sup>st</sup> Echelon			
<b>Jumlah/Total</b>			

Catatan/*Note*: ...Sumber/*Source*: Badan Kepegawaian Daerah Kota Jayapura

**Tabel**  
**Table** 2.3.2

**Jumlah Pegawai Negeri Sipil Menurut Tingkat Pendidikan dan Jenis Kelamin di Kota Jayapura, Desember 2020 dan Desember 2021**  
**Number of Civil Servants by Educational Level and Sex in Jayapura Municipality, Desember 2020 and Desember 2021**

Tingkat Pendidikan <i>Educational Level</i>	2020		
	Laki-laki <i>Male</i>	Perempuan <i>Female</i>	Jumlah <i>Total</i>
(1)	(2)	(3)	(4)
Sampai dengan SD <i>Up to Primary School</i>			
SMP/Sederajat <i>General Vocational Junior High School</i>			
SMA/Sederajat <i>General/Vocational Senior High School</i>			
Diploma I, II/Akta I, II <i>Diploma I, II/Akta I, II</i>			
Diploma III/Akta III/Sarjana Muda <i>Diploma III/Akta III/Bachelor</i>			
Tingkat Sarjana/Doktor/Ph.D <i>University Graduates</i>			
<b>Jumlah/Total</b>			

Lanjutan Tabel/*Continued Table 2.3.2*

Tingkat Pendidikan <i>Educational Level</i>	2021		
	Laki-laki <i>Male</i>	Perempuan <i>Female</i>	Jumlah <i>Total</i>
(1)	(2)	(3)	(4)
Sampai dengan SD <i>Up to Primary School</i>			
SMP/Sederajat <i>General/Vocational Junior High School</i>			
SMA/Sederajat <i>General/Vocational Senior High School</i>			
Diploma I, II/Akta I, II <i>Diploma I, II/Akta I, II</i>			
Diploma III/Akta III/Sarjana Muda <i>Diploma III/Akta III/Bachelor</i>			
Tingkat Sarjana/Doktor/ <i>Ph.D</i> <i>University Graduates</i>			
<b>Jumlah/Total</b>			

Catatan/*Note*: ...Sumber/*Source*: Badan Kepegawaian Daerah Kota Jayapura

**Tabel**  
**Table** 2.3.3

**Jumlah Pegawai Negeri Sipil Menurut Tingkat  
Kepangkatan dan Jenis Kelamin di Kota Jayapura,  
Desember 2020 dan Desember 2021**  
*Number of Civil Servants by Hierarchy and Sex in Jayapura  
Municipality, Desember 2020 and Desember 2021*

Pangkat/Golongan/Ruang Hierarchy	2020		
	Laki-laki Male	Perempuan Female	Jumlah Total
(1)	(2)	(3)	(4)
1. I/A (Juru Muda)			
2. I/B (Juru Muda Tingkat I)			
3. I/C (Juru)			
4. I/D (Juru Tingkat I)			
<b>Golongan I/Range I</b>			
5. II/A (Pengatur Muda)			
6. II/B (Pengatur Muda Tingkat I)			
7. II/C (Pengatur)			
8. II/D (Pengatur Tingkat I)			
<b>Golongan II/Range II</b>			
9. III/A (Penata Muda)			
10. III/B (Penata Muda Tingkat I)			
11. III/C (Penata)			
12. III/D (Penata Tingkat I)			
<b>Golongan III/Range III</b>			
13. IV/A (Pembina)			
14. IV/B (Pembina Tingkat I)			
15. IV/C (Pembina Utama Muda)			
16. IV/D (Pembina Utama Madya)			
17. IV/E (Pembina Utama)			
<b>Golongan IV/Range IV</b>			
<b>Jumlah/Total</b>			

Lanjutan Tabel/*Continued Table 2.3.3*

Pangkat/Golongan/Ruang <i>Hierarchy</i>	2021		
	Laki-laki <i>Male</i>	Perempuan <i>Female</i>	Jumlah <i>Total</i>
(1)	(5)	(6)	(7)
1. I/A (Juru Muda)			
2. I/B (Juru Muda Tingkat I)			
3. I/C (Juru)			
4. I/D (Juru Tingkat I)			
<b>Golongan I/Range I</b>			
5. II/A (Pengatur Muda)			
6. II/B (Pengatur Muda Tingkat I)			
7. II/C (Pengatur)			
8. II/D (Pengatur Tingkat I)			
<b>Golongan II/Range II</b>			
9. III/A (Penata Muda)			
10. III/B (Penata Muda Tingkat I)			
11. III/C (Penata)			
12. III/D (Penata Tingkat I)			
<b>Golongan III/Range III</b>			
13. IV/A (Pembina)			
14. IV/B (Pembina Tingkat I)			
15. IV/C (Pembina Utama Muda)			
16. IV/D (Pembina Utama Madya)			
17. IV/E (Pembina Utama)			
<b>Golongan IV/Range IV</b>			
<b>Jumlah/Total</b>			

Catatan/*Note*: ...Sumber/*Source*: Badan Kepegawaian Daerah Kota Jayapura

## 2.4 KEUANGAN PEMERINTAH GOVERNMENT FINANCE

**Tabel 2.4.1** Realisasi Pendapatan Pemerintah di Kota Jayapura Menurut Jenis Pendapatan (ribu rupiah), 2017–2020  
**Table 2.4.1** Actual in Jayapura Municipality Government Revenues by Kind of Revenues (thousand rupiahs), 2017–2020

Jenis Pendapatan/Kind of Revenues	2017	2018
(1)	(2)	(3)
<b>1. Pendapatan Asli Daerah (PAD)/Regional Revenue</b>		
1.1 Pajak Daerah/Regional Tax	139 006 382 089	162 905 935 552
1.2 Retribusi Daerah/Regional Retribution	25 000 048 321	26 294 720 730
1.3 Hasil Perusahaan Milik Daerah dan Pengelolaan Kekayaan Daerah yang Dipisahkan/Regional-Owned Company Revenue and Separated Management of Regional Wealth	100 000 000	1 883 936 901
1.4 Lain-lain PAD yang Sah/Other Regional Revenue	9 038 904 755	4 992 363 934
<b>2. Dana Perimbangan/Balance Funds</b>		
2.1 Bagi Hasil Pajak/Tax Sharing Revenue		
2.2 Bagi Hasil Bukan Pajak/Sumber Daya Alam/Non-Tax Sharing Revenue/Natural Resources		
2.3 Dana Alokasi Umum/General Allocation Fund		
2.4 Dana Alokasi Khusus/Special Allocation Fund		
<b>3. Lain-lain Pendapatan yang Sah/Other Revenue</b>		
3.1 Pendapatan Hibah/Grant		
3.2 Dana Darurat/Emergency Fund		
3.3 Dana Bagi Hasil Pajak dari Provinsi dan Pemerintah Daerah Lainnya/Tax Sharing Revenue from Provincial and Other Regional Governments		
3.4 Dana Penyesuaian dan Otonomi Daerah/Regional Adjustment and Autonomy Fund		
3.5 Bantuan Keuangan dari Provinsi atau Pemerintah Daerah Lainnya/Financial Assistance from Provincial or Other Regional Governments		
3.6 Lainnya/Others		
<b>Jumlah/Total</b>		

Lanjutan Tabel/*Continued Table 2.4.1*

Jenis Pendapatan/ <i>Kind of Revenues</i>	2019	2020
(1)	(4)	(5)
<b>1. Pendapatan Asli Daerah (PAD)/<i>Regional Revenue</i></b>		
1.1 Pajak Daerah/ <i>Regional Tax</i>	179 181 555 632	124 057 937 637
1.2 Retribusi Daerah/ <i>Regional Retribution</i>	18 277 467 151	16 086 872 616
1.3 Hasil Perusahaan Milik Daerah dan Pengelolaan Kekayaan Daerah yang Dipisahkan/ <i>Regional-Owned Company Revenue and Separated Management of Regional Wealth</i>	3 722 542 856	4 840 856 427
1.4 Lain-lain PAD yang Sah/ <i>Other Regional Revenue</i>	8 8 21 303 075	5 852 390 219
<b>2. Dana Perimbangan/<i>Balance Funds</i></b>		
2.1 Bagi Hasil Pajak/ <i>Tax Sharing Revenue</i>		
2.2 Bagi Hasil Bukan Pajak/Sumber Daya Alam/ <i>Non-Tax Sharing Revenue/Natural Resources</i>		
2.3 Dana Alokasi Umum/ <i>General Allocation Fund</i>		
2.4 Dana Alokasi Khusus/ <i>Special Allocation Fund</i>		
<b>3. Lain-lain Pendapatan yang Sah/<i>Other Revenue</i></b>		
3.1 Pendapatan Hibah/ <i>Grant</i>		
3.2 Dana Darurat/ <i>Emergency Fund</i>		
3.3 Dana Bagi Hasil Pajak dari Provinsi dan Pemerintah Daerah Lainnya/ <i>Tax Sharing Revenue from Provincial and Other Regional Governments</i>		
3.4 Dana Penyesuaian dan Otonomi Daerah/ <i>Regional Adjustment and Autonomy Fund</i>		
3.5 Bantuan Keuangan dari Provinsi atau Pemerintah Daerah Lainnya/ <i>Financial Assistance from Provincial or Other Regional Governments</i>		
3.6 Lainnya/ <i>Others</i>		
<b>Jumlah/<i>Total</i></b>		

Catatan/*Note*: ...Sumber/*Source*: Badan Pendapatan Daerah Kota Jayapura

**Tabel**  
**Table** 2.4.2

**Realisasi Belanja Pemerintah di Kota Jayapura Menurut Jenis Belanja (ribu rupiah), 2017–2020**  
**Actual in Jayapura Municipality Government Expenditures by Kind of Expenditures (thousand rupiahs), 2017–2020**

Jenis Pendapatan <i>Kind of Revenues</i>	2017	2018
(1)	(2)	(3)
<b>1. Belanja Tidak Langsung/<i>Indirect Expenditures</i></b>		
1.1 Belanja Pegawai/ <i>Personnel Expenditures</i>		
1.2 Belanja Bunga/ <i>Interest Expenditures</i>		
1.3 Belanja Subsidi/ <i>Subsidies Expenditures</i>		
1.4 Belanja Hibah/ <i>Grant Expenditures</i>		
1.5 Belanja Bantuan Sosial/ <i>Social Aid Expenditures</i>		
1.6 Belanja Bagi Hasil/ <i>Sharing Fund Expenditure</i>		
1.7 Belanja Bantuan Keuangan/ <i>Financial Aids Expenditures</i>		
1.8 Belanja Tidak Terduga/ <i>Unpredicted Expenditures</i>		
<b>2. Belanja Langsung/<i>Direct Expenditures</i></b>		
2.1 Belanja Pegawai/ <i>Personnel Expenditures</i>		
2.2 Belanja Barang dan Jasa/ <i>Goods and Services Expenditures</i>		
2.3 Belanja Modal/ <i>Capital Expenditure</i>		
<b>Jumlah/<i>Total</i></b>		



Lanjutan Tabel/*Continued Table* 2.4.2

Jenis Pendapatan <i>Kind of Revenues</i>	2019	2020
(1)	(4)	(5)
<b>1. Belanja Tidak Langsung/<i>Indirect Expenditures</i></b>		
1.1 Belanja Pegawai/ <i>Personnel Expenditures</i>		
1.2 Belanja Bunga/ <i>Interest Expenditures</i>		
1.3 Belanja Subsidi/ <i>Subsidies Expenditures</i>		
1.4 Belanja Hibah/ <i>Grant Expenditures</i>		
1.5 Belanja Bantuan Sosial/ <i>Social Aid Expenditures</i>		
1.6 Belanja Bagi Hasil/ <i>Sharing Fund Expenditure</i>		
1.7 Belanja Bantuan Keuangan/ <i>Financial Aids Expenditures</i>		
1.8 Belanja Tidak Terduga/ <i>Unpredicted Expenditures</i>		
<b>2. Belanja Langsung/<i>Direct Expenditures</i></b>		
2.1 Belanja Pegawai/ <i>Personnel Expenditures</i>		
2.2 Belanja Barang dan Jasa/ <i>Goods and Services Expenditures</i>		
2.3 Belanja Modal/ <i>Capital Expenditure</i>		
<b>Jumlah/<i>Total</i></b>		

Catatan/*Note*: ...Sumber/*Source*: Badan Pendapatan Daerah Kota Jayapura

03

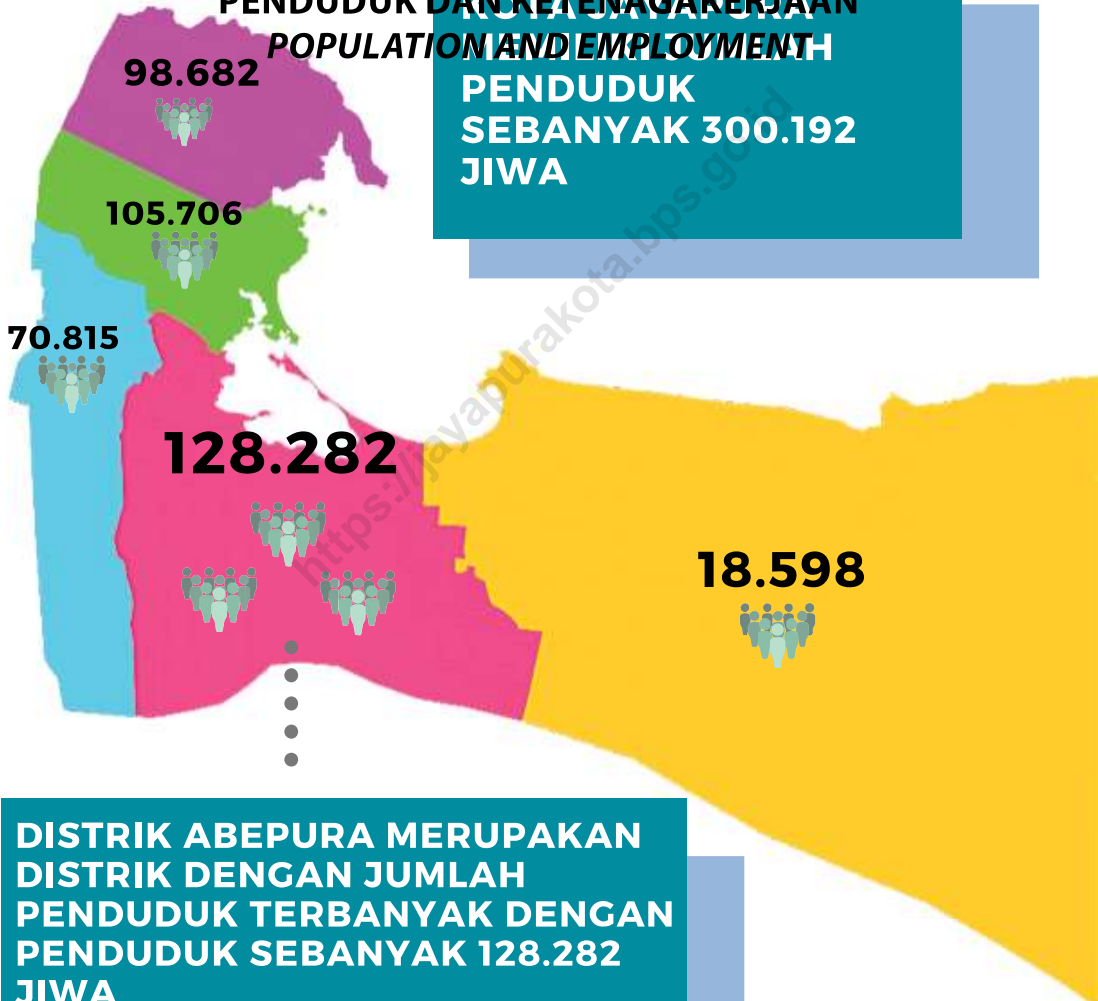
PENDUDUK DAN KETENAGAKERJAAN

POPULATION AND EMPLOYMENT

03

**PENDUDUK DAN KETENAGAKERJAAN  
POPULATION AND EMPLOYMENT**

**PENDUDUK  
SEBANYAK 300.192  
JIWA**



**DISTRIK ABEPURA MERUPAKAN  
DISTRIK DENGAN JUMLAH  
PENDUDUK TERBANYAK DENGAN  
PENDUDUK SEBANYAK 128.282  
JIWA**



**PENJELASAN TEKNIS****TECHNICAL NOTES****3.1. PENDUDUK**

Pada tahun 2020 jumlah penduduk di Kota Jayapura sebesar 303.760 jiwa, meningkat 1,18 persen dari tahun sebelumnya. Jumlah penduduk laki-laki sebesar 162.487 jiwa dan perempuan 141.273 jiwa dengan rasio jenis kelamin sebesar 115,2.

Jika dilihat dari persebaran, penduduk Kota Jayapura didominasi di distrik Abepura dengan jumlah 86.251 atau 28,4 persen dari total penduduk.

**3.2. KETENAGAKERJAAN**

Penduduk usia kerja didefinisikan dengan penduduk usia 15 tahun ke atas. Di tahun 2020, penduduk usia kerja di Kota Jayapura sebanyak 149.804 jiwa.

Jumlah penduduk bekerja di Kota Jayapura adalah sebanyak 132.395 jiwa.

**3.1. POPULATION**

*In 2020 the population of Jayapura Municipality was 303.760 peoples, it growth 1,18 percent from last year. The population of men is 162.487 peoples and woman 141.273 peoples, sex ration is 115.2.*

*The population distribution in Jayapura Municipality was dominated in Abepura Subdistrict by 86.251 peoples or 28,4 percent from the total population.*

**3.2. EMPLOYMENT**

*The working-age population is defined by people aged 15 years old and above. In 2020, the working-age population in Jayapura Municipality was 149.804 people.*

*The number of the working population in Jayapura Municipality was 132.395.*

<https://jayapurakota.bps.go.id>

**ULASAN**

**DESCRIPTION**

**PENDUDUK**

Pada tahun 2021 jumlah penduduk di Kota Jayapura sebesar 404.004 jiwa. Jumlah penduduk laki-laki sebesar 215.046 jiwa dan perempuan 188.958 jiwa dengan rasio jenis kelamin sebesar 113,81.

Jika dilihat dari persebaran, penduduk Kota Jayapura didominasi di distrik Abepura dengan jumlah 123,811 atau 30,65 persen dari total penduduk.

**KETENAGAKERJAAN**

Penduduk usia kerja didefinisikan dengan penduduk usia 15 tahun ke atas. Di tahun 2021, penduduk usia kerja di Kota Jayapura sebanyak 153.900 jiwa.

Jumlah penduduk bekerja di Kota Jayapura adalah sebanyak 135.939 jiwa.

**POPULATION**

*In 2021 the population of Jayapura Municipality was 404.004 peoples. The population of men is 215.046 peoples and woman 188.958 peoples, sex ration is 113,81.*

*The population distribution in Jayapura Municipality was dominated in Abepura Subdistrict by 123,811 peoples or 30.65 percent from the total population.*

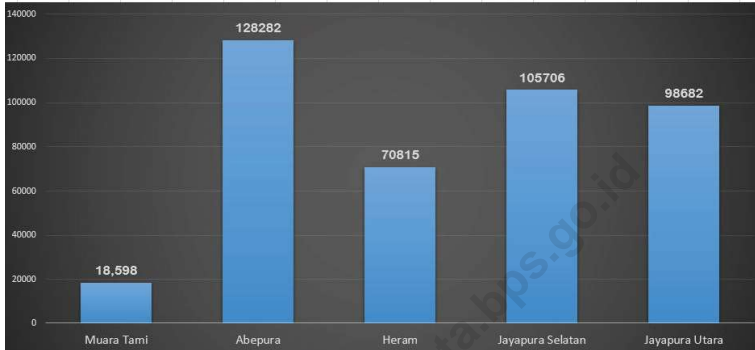
**EMPLOYMENT**

*The working-age population is defined by people aged 15 years old and above. In 2021, the working-age population in Jayapura Municipality was 153.900 people.*

*The number of the working population in Jayapura Municipality was 135.939.*

**Gambar** 3.1  
**Figures**

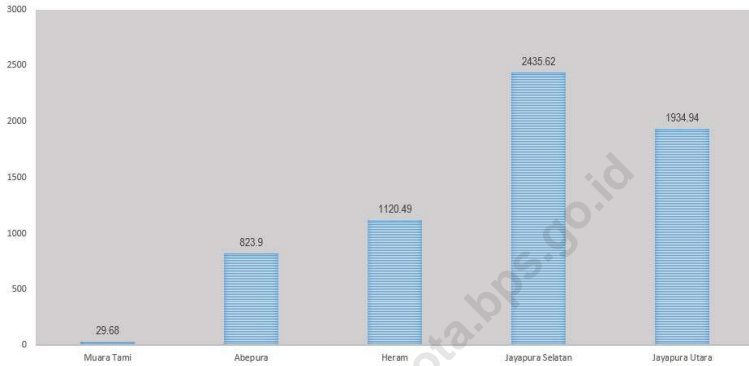
**Jumlah Penduduk Menurut Kecamatan di Kota Jayapura, 2021**  
*Population by Subdistrict in Jayapura Municipality, 2021*



Sumber/Source : Badan Pusat Statistik

**Gambar** 3.2  
**Figures**

**Kepadatan Penduduk Menurut Kecamatan di Kota Jayapura, 2021 (km<sup>2</sup>)**  
**Population Density by Subdistrict in Jayapura Municipality, 2021 (sq.km)**



Sumber/Source : Badan Pusat Statistik

### 3.1 PENDUDUK POPULATION

**Tabel** 3.1.1 **Penduduk, Laju Pertumbuhan Penduduk, Distribusi Persentase Penduduk, Kepadatan Penduduk, Rasio Jenis Kelamin Penduduk Menurut Kecamatan di Kota Jayapura, 2021**  
*Population, Population Growth Rate, Percentage Distribution of Population, Population Density, and Population Sex Ratio by Subdistrict in Jayapura Municipality, 2021*

Kecamatan Subdistrict	Penduduk (ribu) Population (thousand)	Laju Pertumbuhan Penduduk per Tahun 2020–2021 Annual Population Growth Rate (%) 2020–2021
(1)	(2)	(3)
Muara Tami	18,414	1,81
Abepura	123,811	2,02
Heram	68,107	1,97
Jayapura Selatan	100,181	0,92
Jayapura Utara	93,491	0,56
<b>Kota jayapura</b>	<b>404,004</b>	



Lanjutan Tabel/*Continued Table* 3.1.1

<b>Kecamatan Subdistrict</b>	<b>Persentase Penduduk (%) Percentage of Total Population (%)</b>	<b>Kepadatan Penduduk per km<sup>2</sup> Population Density per sq.km</b>
(1)	(7)	(8)
Muara Tami	4.56	29,38
Abepura	30.65	118,27
Heram	16.86	291,36
Jayapura Selatan	24.80	424,29
Jayapura Utara	23.14	361,06
<b>Kota jayapura</b>		

Lanjutan Tabel/*Continued Table* 3.1.1

Kecamatan <i>Subdistrict</i>	Rasio Jenis Kelamin Penduduk <i>Population Sex Ratio</i>
(1)	(11)
Muara Tami	108,95
Abepura	115,68
Heram	116,22
Jayapura Selatan	112,17
Jayapura Utara	114,03
<b>Kota jayapura</b>	<b>113.81</b>

Catatan/*Note*: ...Sumber/*Source*: Badan Pusat Statistik

**Tabel**  
**Table** 3.1.2

**Jumlah Penduduk Menurut Kelompok Umur dan Jenis Kelamin di Kota Jayapura, 2021**  
*Population by Age Groups and Sex in Jayapura Municipality, 2021*

Kelompok Umur <i>Age Groups</i>	Jenis Kelamin/ <i>Sex</i>		
	Laki-Laki <i>Male</i>	Perempuan <i>Female</i>	Jumlah <i>Total</i>
(1)	(2)	(3)	(4)
0–4	23 683	22 528	46 211
5–9	19 702	19 346	39 048
10–14	15 103	14 365	29 468
15–19	12 355	10 840	23 195
20–24	17 947	16 171	34 118
25–29	22 093	17 783	39 876
30–34	23 719	18 512	42 231
35–39	20 255	15 887	36 142
40–44	15 209	12 986	28 195
45–49	13 369	11 345	24 714
50–54	9 080	8 503	17 583
55–59	8 486	7 289	15 775
60–64	4 871	4 886	9 757
65–69	3 985	3 604	7 589
70–74	2 157	2 188	4 345
75+	3 032	2 725	5 757
<b>Kota Jayapura</b>	<b>215 046</b>	<b>188 958</b>	

Catatan/*Note*: ...

Sumber/*Source*: Badan Pusat Statistik

**Tabel** 3.1.3 **Jumlah Penduduk Menurut Jenis Kelamin Hasil Registrasi di Kota Jayapura, 2012-2021**  
**Table** 3.1.3 **Population by Sex Taken From Population Register in Jayapura Municipality, 2012-2021**

Tahun Year	Jenis Kelamin/Sex		
	Laki-Laki Male	Perempuan Female	Jumlah Total
(1)	(2)	(3)	(4)
2012			
2013			
2014			
2015			
2016			
2017			
2018			
2019			
2020			
2021			
<b>Kota Jayapura</b>			

Catatan/Note: ...

Sumber/Source: Dinas Kependudukan dan Pencatatan Sipil Kota Jayapura

**Tabel**  
**Table** 3.1.4

**Jumlah Penduduk Menurut Jenis Kelamin per Kecamatan di Kota Jayapura, 2021**  
*Population by Sex by Subdistrict in Jayapura Municipality, 2021*

Kecamatan Subdistrict	Jenis Kelamin/Sex		
	Laki-Laki Male	Perempuan Female	Jumlah Total
(1)	(2)	(3)	(4)
Muara Tami			
Abepura			
Heram			
Jayapura Selatan			
Jayapura Utara			
<b>Kota Jayapura</b>			

Catatan/Note: ...

Sumber/Source: Dinas Kependudukan dan Pencatatan Sipil Kota Jayapura

**Tabel** 3.1.5 **Jumlah Kelahiran Menurut Kecamatan di Kota Jayapura, 2021**  
**Table** 3.1.5 **Number of Registered Baby Borns by Sex Per Subdistrict, 2021**

Kecamatan Subdistrict	Jenis Kelamin/Sex		
	Laki-Laki Male	Perempuan Female	Jumlah Total
(1)	(2)	(3)	(4)
Muara Tami			
Abepura			
Heram			
Jayapura Selatan			
Jayapura Utara			
<b>Kota Jayapura</b>			

Catatan/Note: ...

Sumber/Source: Dinas Kependudukan dan Pencatatan Sipil Kota Jayapura

**Tabel**  
**Table** 3.1.6

**Banyaknya Kelahiran yang Dilaporkan per Kecamatan Hasil Registrasi, 2017 - 2021**  
**Number of Registered Baby Borns Per Subdistrict, 2017 - 2021**

Kecamatan Subdistrict	Tahun/ Year				
	2017	2018	2019	2020	2021
(1)	(2)	(3)	(4)	(5)	(6)
Muara Tami					
Abepura					
Heram					
Jayapura Selatan					
Jayapura Utara					
<b>Kota Jayapura</b>					

Catatan/Note: ...

Sumber/Source: Dinas Kependudukan dan Pencatatan Sipil Kota Jayapura

**Tabel 3.1.7** Banyaknya Kematian yang Dilaporkan Menurut Jenis Kelamin per Kecamatan, 2021  
**Number of Registered Mortality by Sex and Subdistrict, 2021**

Kecamatan Subdistrict	Jenis Kelamin/Sex		
	Laki-Laki Male	Perempuan Female	Jumlah Total
(1)	(2)	(3)	(4)
Muara Tami			
Abepura			
Heram			
Jayapura Selatan			
Jayapura Utara			
<b>Kota Jayapura</b>			

Catatan/Note: ...

Sumber/Source: Dinas Kependudukan dan Pencatatan Sipil Kota Jayapura



**Tabel**  
**Table** 3.1.8

**Banyaknya Kematian yang Dilaporkan per Kecamatan Hasil Registrasi, 2017 - 2021**  
**Number of Registered Mortality Per Subdistrict, 2017 - 2021**

Kecamatan Subdistrict	Tahun/ Year				
	2017	2018	2019	2020	2021
(1)	(2)	(3)	(4)	(5)	(6)
Muara Tami					
Abepura					
Heram					
Jayapura Selatan					
Jayapura Utara					
<b>Kota Jayapura</b>					

Catatan/Note: ...

Sumber/Source: Dinas Kependudukan dan Pencatatan Sipil Kota Jayapura

### 3.2 KETENAGAKERJAAN EMPLOYMENT

**Tabel 3.2.1** Jumlah Penduduk Berumur 15 Tahun Keatas Menurut Jenis Kegiatan Selama Seminggu yang Lalu dan Jenis Kelamin di Kota Jayapura, 2021  
*Population Aged 15 Years and Over by Type of Activity During The Previous Week and Sex in Jayapura Municipality, 2021*

Kegiatan Utama <i>Main Activity</i>	Jenis Kelamin/Sex		
	Laki-Laki <i>Male</i>	Perempuan <i>Female</i>	Laki-Laki+ Perempuan <i>Male+Female</i>
(1)	(2)	(3)	(4)
<b>I. Angkatan Kerja/Economically Active</b>			
1. Bekerja/ <i>Working</i>	85 608	50 331	135 939
2. Pengangguran Terbuka/ <i>Unemployment</i>	11 567	6 394	17 961
<b>II. Bukan Angkatan Kerja/Not Economically Active</b>			
1. Sekolah/ <i>Attending School</i>	11 209	11 562	22 771
2. Mengurus Rumah Tangga/ <i>Housekeeping</i>	9 689	39 821	49 510
3. Lainnya/ <i>Others</i>	11 466	3 775	15 241
<b>Jumlah/Total</b>	129 539	111 883	241 422

Catatan/Note:

Sumber/Source: BPS, Survei Angkatan Kerja Nasional (Sakernas) Agustus/BPS-Statistics Indonesia, August National Labor Force Survey

**Tabel**  
**Table** 3.2.2

**Penduduk Berumur 15 Tahun ke Atas Menurut Pendidikan Tertinggi yang Ditamatkan dan Jenis Kegiatan Selama Seminggu yang Lalu di Kota Jayapura, 2021**  
*Population 15 Years of Age and Over by Educational Attainment and Type of Activity During the Previous Week in Jayapura Municipality, 2021*

Pendidikan Tertinggi yang Ditamatkan <sup>1</sup> <i>Educational Attainment<sup>1</sup></i>	Angkatan Kerja/ <i>Economically Active</i>			Persentase Bekerja terhadap Angkatan Kerja <i>Percentage of Working to Economically Active</i>
	Bekerja <i>Working</i>	Pengangguran <sup>2</sup> <i>Unemployment<sup>2</sup></i>	Jumlah Angkatan Kerja <i>Total of Economically Active</i>	
(1)	(2)	(3)	(4)	(5)
0	16 488	1 674	18 162	90,78
1	14 064	2 183	16 247	86,56
2	66 430	8 520	74 950	88,63
3	38 957	5 584	44 541	87,46
<b>Jumlah/Total</b>	135 939	17 961	153 900	

Lanjutan Tabel/Continued Table 3.2.2

Pendidikan Tertinggi yang Ditamatkan <sup>1</sup> Educational Attainment <sup>1</sup>	Bukan Angkatan Kerja Not Economically Active	Jumlah Total	Persentase Angkatan Kerja terhadap Penduduk Usia Kerja Percentage of Economically Active to Working Age Population
(1)	(6)	(7)	(8)
0	13 249	31 411	57,82
1	16 045	32 292	50,31
2	48 601	123 551	60,66
3	9 627	54 168	82,23
<b>Jumlah/Total</b>	87 522	241 422	

Catatan/Note: <sup>1</sup> 0. ≤ Sekolah Dasar (SD)/≤ Primary School  
 1. Sekolah Menengah Pertama/Junior High School  
 2. Sekolah Menengah Atas/Senior High School  
 3. Perguruan Tinggi/Collage  
<sup>2</sup> 1. Mencari pekerjaan/Looking for work  
 2. Mempersiapkan usaha/Establishing a new business/firm  
 3. Merasa tidak mungkin mendapat pekerjaan/Feeling hopeless in looking for work (discouraged job seekers)  
 4. Sudah punya pekerjaan tetapi belum mulai bekerja/Having job already but not starting to work yet  
 Sumber/Source: BPS, Survei Angkatan Kerja Nasional (Sakernas) Agustus/BPS-Statistics Indonesia, August National Labor Force Survey

**Tabel** 3.2.3  
**Table**

**Penduduk Berumur 15 Tahun Ke Atas yang Bekerja Selama Seminggu yang Lalu Menurut Status Pekerjaan Utama dan Jenis Kelamin di Kota Jayapura, 2021**  
**Population 15 Years of Age and Over who Worked During The Previous Week by Main Employment Status and Sex in Jayapura Municipality, 2021**

<b>Status Pekerjaan Utama</b> <b>Main Employment Status</b>	<b>Laki-Laki</b> <b>Male</b>	<b>Perempuan</b> <b>Female</b>	<b>Jumlah</b> <b>Total</b>
(1)	(2)	(3)	(4)
Berusaha sendiri <i>Own account worker</i>	23 666	10 738	34 404
Berusaha dibantu buruh tidak tetap/buruh tidak dibayar <i>Employer assisted by temporary worker/unpaid worker</i>	5 963	4 449	10 412
Berusaha dibantu buruh tetap/buruh dibayar <i>Employer assisted by permanent worker/paid worker</i>	2 254	753	3 007
Buruh/Karyawan/Pegawai/ <i>Employee</i>	47 555	28 234	75 789
Pekerja bebas <i>Casual worker</i>	4 370	216	4 586
Pekerja keluarga/tak dibayar <i>Family worker/unpaid worker</i>	1 800	5 941	7 741
<b>Jumlah/Total</b>	<b>85 608</b>	<b>50 331</b>	<b>135 939</b>

Catatan/Note: ...

Sumber/Source: BPS, Survei Angkatan Kerja Nasional (Sakernas) Agustus/BPS-Statistics Indonesia, August National Labor Force Survey

**JUMLAH GURU DI KOTA JAYAPURA**

TK : 311 ORANG  
SD : 1.520 ORANG  
SMP : 804 ORANG  
SMA : 631 ORANG  
SMK : 492 ORANG



TK : 65 SEKOLAH  
SD : 96 SEKOLAH  
SMP : 37 SEKOLAH  
SMA : 25 SEKOLAH  
SMK : 15 SEKOLAH

**JUMLAH SEKOLAH DI KOTA JAYAPURA**

**PENJELASAN TEKNIS**

1. Jalur pendidikan di Indonesia terdiri atas 1) pendidikan formal, 2) Pendidikan nonformal, dan 3) pendidikan informal yang ketiganya dapat saling melengkapi dan memperkaya (undang-undang no. 20 tahun 2003 tentang sistem pendidikan nasional).
2. Jenjang pendidikan formal terdiri atas pendidikan dasar, pendidikan menengah, dan pendidikan tinggi. Jenis pendidikan yang diajarkan mencakup pendidikan umum, kejuruan, akademik, profesi, vokasi, keagamaan dan khusus.
  - a. Pendidikan dasar berbentuk sekolah dasar (SD) dan madrasah ibtidayah (MI) atau bentuk lain yang sederajat serta sekolah menengah pertama (SMP) dan madrasah tsanawiyah (MTs) atau bentuk lain yang sederajat.
  - b. Pendidikan menengah berbentuk sekolah menengah atas (SMA), madrasah aliyah (MA), sekolah menengah kejuruan (SMK), dan madrasah aliyah kejuruan (MAK), atau bentuk lain yang sederajat.
  - c. pendidikan tinggi merupakan jenjang pendidikan setelah pendidikan menengah yang mencakup program pendidikan diploma, sarjana, magister,

**TECHNICAL NOTES**

1. *The education in Indonesia consists of 1) formal education, 2) non-formal education, and 3) informal education, all of which can complement and enrich each other (law no. 20 of 2003 concerning the national education system).*
2. *The formal education level consists of basic education, secondary education, and higher education. The type of education taught includes general education, vocational, academic, professional, vocational, religious and special.*
  - a. *Basic education in the form of elementary school (SD) and madrasah ibtidayah (MI) or other equivalent forms and junior high schools (SMP) and madrasah tsanawiyah (MTs) or other forms of equivalent.*
  - b. *Secondary education in the form of high school (SMA), madrasah aliyah (MA), vocational high school (SMK), and vocational aliyah madrasah (MAK), or other equivalent forms.*
  - c. *Higher education is a level of education after secondary education that includes diploma, bachelor, master, specialist, and doctoral education programs organized by tertiary institutions. Colleges can be in the form of academies, polytechnics, high*

- spesialis, dan doktor yang diselenggarakan oleh perguruan tinggi. Perguruan tinggi dapat berbentuk akademi, politeknik, sekolah tinggi, atau institut.
3. Rumah sakit umum adalah rumah sakit yang memberikan pelayanan kesehatan pada semua bidang dan jenis penyakit.
  4. Rumah sakit khusus adalah rumah sakit yang memberikan pelayanan utama pada satu bidang atau satu jenis penyakit tertentu berdasarkan disiplin ilmu, golongan umur, organ, jenis penyakit, atau kekhususan lainnya.
  5. Rumah sakit bersalin adalah rumah sakit khusus untuk persalinan, dilengkapi pelayanan spesialis pemeriksaan kehamilan, persalinan, rawat inap, dan rawat jalan ibu dan anak yang berada dibawah pengawasan dokter spesialis kandungan.
  6. Poliklinik adalah sarana kesehatan yang dipakai untuk pelayanan berobat jalan, biasanya berada dibawah pengawasan dokter/tenaga medis.
  7. Puskesmas adalah unit pelaksana teknis dinas kesehatan kabupaten/kota yang mempunyai fungsi utama sebagai penyelenggara pelayanan kesehatan tingkat pertama.
- schools, or institutes.*
3. *General hospital is a hospital that provides health services in all fields and types of diseases.*
  4. *Special hospital is a hospital that provides primary services in one particular field or type of disease based on scientific discipline, age group, organ, type of disease, or other specificities.*
  5. *Maternity hospital is a special hospital for childbirth, equipped with specialist services for examining pregnancy, childbirth, hospitalization, and outpatient care for mothers and children under the supervision of obstetricians.*
  6. *Polyclinic is a health facility used for outpatient services, usually under the supervision of a doctor / medical person.*
  7. *Puskesmas is a technical implementing unit of the district / city health office that has the main function as a first-level health service provider.*



**ULASAN****DESCRIPTION****PENDIDIKAN**

Tahun 2021 jumlah TK di Kota Jayapura untuk negeri sebanyak 2 sedangkan swasta 57. Pada jenjang Sekolah Dasar (SD) jumlah sekolah sebesar 96 dengan rasio guru terhadap murid sebesar 1:19. Untuk jenjang Sekolah Menengah Pertama (SMP) jumlah sekolah sebanyak 38, rasio guru terhadap murid 1:15. Pada jenjang Sekolah Menengah Atas (SMA) dan Sekolah Menengah Kejuruan (SMK) jumlah sekolahnya adalah 25 dan 14, untuk rasio guru terhadap murid sebesar 1:15 dan 1:14.

Angka Partisipasi Murni (APM) di Kota Jayapura untuk Sekolah Dasar(SD)/ sederajat adalah sebesar 96,85. Persentase ini semakin menurun pada setiap tingkatan pendidikan sehingga APM terendah terdapat pada tingkat Sekolah Menengah Atas(SMA)/Sekolah Menengah Kejuruan (SMK) yaitu sebesar 67,41. Pola yang berbeda terjadi pada Angka Partisipasi Kasar (APK) dimana APK SD/sederajat adalah sebesar 101,66, menurun pada tingkat SMP, dan meningkat kembali pada tingkat SMA/ SMK/sederajat menjadi 110,9 persen.

**KEMISKINAN**

Pada bulan Maret 2021, Garis Kemiskinan (KG) Kota Jayapura sebesar Rp. 992.610/kapita/bulan artinya jika seorang individu tinggal di Kota

**EDUCATION**

*In 2021 the number of kindergarten in Jayapura Municipality public school is 2 while private school is 57. At the primary school, the number of school is 96 and the student-teacher ratio is 1:19. For junior high school, the number of school is 38 and the student-teacher ratio is 1:15. The number of Senior High School is 25 and the student-teacher ratio is 1:15. The number of Vocational High School is 14 and the student-teacher ratio is 1:14.*

*Net Enrollment Rate (NER) in Jayapura Municipality for primary school level was 96.85 percent. This percentage was decreasing at every education level to the lowest NER was in senior high school level is 67,41 percent. A different pattern accrued for Gross Enrollmen Ratio (GER) which GER of primary school was 101,66 percent and it was decreasing to GER of junior high school and increasing to senior high school with 110,9 percent.*

**POVERTY**

*On March 2021, the poverty line in Jayapura Municipality was 992,610 rupiahs each people per month which it meant when a man/woman live in*

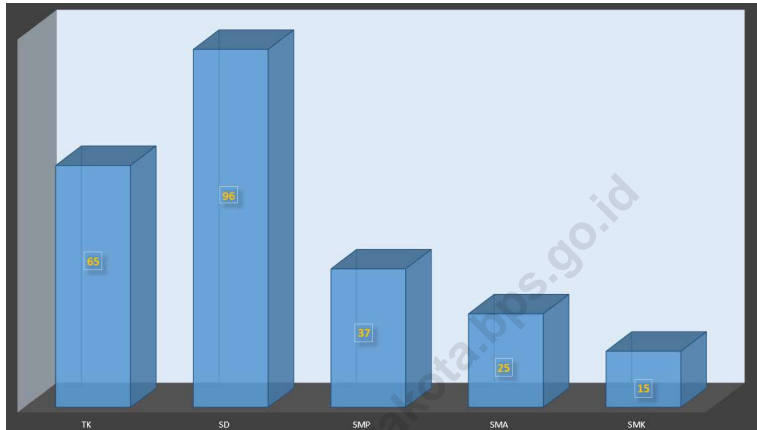
Jayapura memiliki pendapatan selama sebulan dibawah Rp. 1.051.297 maka dikategorikan sebagai penduduk miskin. Jumlah penduduk miskin di Kota Jayapura sebesar 11,39 persen atau sebanyak 34.790 jiwa.

*Jayapura Municipality and had income below 1.051.297 per month then he/she was catagorized as a poor people. The number of poverty in Jayapura Municipality was 11.39 percent or 34.790 peoples.*

<https://jayapurakota.bps.go.id>

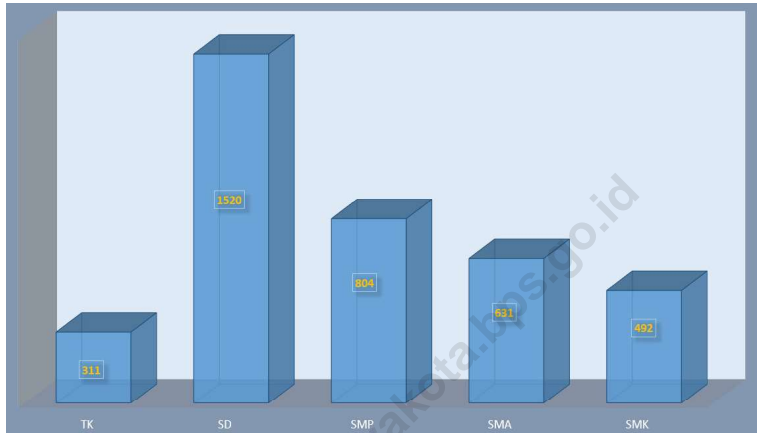
**Gambar** 4.1  
**Figures**

**Jumlah Sekolah di Kota Jayapura, 2021**  
**Number of School in Jayapura Municipality, 2021**



Sumber/Source : ....

**Gambar 4.2** Jumlah Guru di Kota Jayapura, 2021  
**Figures 4.2** Number of Teacher in Jayapura Municipality, 2021



Sumber/Source : ....

#### 4.1 PENDIDIKAN EDUCATION

**Tabel 4.1.1** Jumlah Sekolah, Guru, dan Murid Taman Kanak-Kanak (TK) di Bawah Kementerian Pendidikan dan Kebudayaan Menurut Kecamatan di Kota Jayapura, 2020/2021 dan 2021/2022  
*Number of Schools, Teachers, and Pupils in Kindergarten Under The Ministry of Education and Culture by Subdistrict in Jayapura Municipality, 2020/2021 and 2021/2022*

Kecamatan Subdistrict	Sekolah/Schools					
	Negeri/Public		Swasta/Private		Jumlah/Total	
	2020/2021	2021/2022	2020/2021	2021/2022	2020/2021	2021/2022
(1)	(2)	(3)	(4)	(5)	(6)	(7)
Muara Tami	–	-	6	6	6	6
Abepura	2	2	15	14	17	16
Heram	–	-	8	9	8	9
Jayapura Selatan	–	-	13	14	13	14
Jayapura Utara	–	-	14	14	14	14
<b>Kota Jayapura</b>	<b>2</b>	<b>2</b>	<b>56</b>	<b>57</b>	<b>58</b>	<b>59</b>

Lanjutan Tabel/Continued Table 4.1.1

Kecamatan Subdistrict	Guru <sup>1</sup> /Teachers <sup>1</sup>					
	Negeri/Public		Swasta/Private		Jumlah/Total	
	2020/2021	2021/2022	2020/2021	2021/2022	2020/2021	2021/2022
(1)	(8)	(9)	(10)	(11)	(12)	(13)
Muara Tami	–	-	13	12	13	12
Abepura	14	15	104	85	118	100
Heram	–	-	42	35	42	35
Jayapura Selatan	–	-	80	82	80	82
Jayapura Utara	–	-	82	67	82	67
<b>Kota Jayapura</b>	<b>14</b>	<b>15</b>	<b>321</b>	<b>281</b>	<b>335</b>	<b>296</b>

Lanjutan Tabel/*Continued Table 4.1.1*

Kecamatan Subdistrict	Murid/Pupils					
	Negeri/Public		Swasta/Private		Jumlah/Total	
	2020/2021	2021/2022	2020/2021	2021/2022	2020/2021	2021/2022
(1)	(14)	(15)	(16)	(17)	(18)	(19)
Muara Tami	–	-	260	201	260	201
Abepura	93	137	802	717	895	854
Heram	–	-	295	294	295	294
Jayapura Selatan	–	-	525	564	525	564
Jayapura Utara	–	-	517	459	517	459
<b>Kota Jayapura</b>	<b>93</b>	<b>137</b>	<b>2 399</b>	<b>2 235</b>	<b>2 492</b>	<b>2 372</b>

Catatan/Note: <sup>1</sup> Jumlah guru termasuk kepala sekolah dan guru/*The total of teachers including headmaster and teacher*

Sumber/Source: Kementerian Pendidikan dan Kebudayaan, Data Semester Ganjil/*Ministry of Educations and Culture, Odd semester report data*

**Tabel**  
**Table** 4.1.2

**Jumlah Sekolah, Guru, dan Murid Raudatul Athfal (RA) di Bawah Kementerian Agama Menurut Kecamatan di Kota Jayapura, 2019/2020 dan 2020/2021**  
**Number of Schools, Teachers, and Pupils in Raudatul Athfal (RA) Under The Ministry of Religious Affairs by Subdistrict in Jayapura Municipality, 2019/2020 and 2020/2021**

Kecamatan Subdistrict	Sekolah/Schools		Guru/Teachers		Murid/Pupils	
	2019/2020	2020/2021	2019/2020	2020/2021	2019/2020	2020/2021
(1)	(2)	(3)	(4)	(5)	(6)	(7)
Muara Tami	-	-	-	-	-	-
Abepura	2	2	6	5	64	43
Heram	1	1	6	8	62	28
Jayapura Selatan	1	1	14	14	185	104
Jayapura Utara	-	-	-	-	-	-
<b>Kota Jayapura</b>	<b>4</b>	<b>4</b>	<b>26</b>	<b>27</b>	<b>311</b>	<b>175</b>

Catatan/Note: Seluruh Raudatul Athfal (RA) berstatus swasta/All Raudatul Athfal (RA) are private

Sumber/Source: Kementerian Agama, Data Semester Ganjil/Ministry of Religious Affairs, Odd semester report data



**Tabel**  
**Table** 4.1.3

**Jumlah Sekolah, Guru, dan Murid Sekolah Dasar (SD)  
di Bawah Kementerian Pendidikan dan Kebudayaan  
Menurut Kecamatan di Kota Jayapura, 2020/2021 dan  
2021/2022**

*Number of Schools, Teachers, and Pupils in Primary Schools  
Under The Ministry of Education and Culture by Subdistrict  
in Jayapura Municipality, 2020/2021 and 2021/2022*

Kecamatan Subdistrict	Sekolah/Schools					
	Negeri/Public		Swasta/Private		Jumlah/Total	
	2020/2021	2021/2022	2020/2021	2021/2022	2020/2021	2021/2022
(1)	(2)	(3)	(4)	(5)	(6)	(7)
Muara Tami	9	9	1	1	10	10
Abepura	17	17	8	10	25	27
Heram	7	7	5	5	12	12
Jayapura Selatan	10	10	13	13	23	23
Jayapura Utara	11	11	13	13	24	24
<b>Kota Jayapura</b>	<b>54</b>	<b>54</b>	<b>40</b>	<b>42</b>	<b>94</b>	<b>96</b>

Lanjutan Tabel/Continued Table 4.1.3

Kecamatan Subdistrict	Guru <sup>1</sup> /Teachers <sup>1</sup>					
	Negeri/Public		Swasta/Private		Jumlah/Total	
	2020/2021	2021/2022	2020/2021	2021/2022	2020/2021	2021/2022
(1)	(8)	(9)	(10)	(11)	(12)	(13)
Muara Tami	112	116	–	3	112	119
Abepura	342	352	165	178	507	530
Heram	143	134	81	83	224	217
Jayapura Selatan	177	181	169	165	346	346
Jayapura Utara	171	168	235	226	406	394
<b>Kota Jayapura</b>	<b>945</b>	<b>951</b>	<b>650</b>	<b>655</b>	<b>1 595</b>	<b>1 606</b>

Lanjutan Tabel/*Continued Table 4.1.3*

Kecamatan Subdistrict	Murid/Pupils					
	Negeri/Public		Swasta/Private		Jumlah/Total	
	2020/2021	2021/2022	2020/2021	2021/2022	2020/2021	2021/2022
(1)	(14)	(15)	(16)	(17)	(18)	(19)
Muara Tami	1 981	2 004	11	16	1 992	2 020
Abepura	6 778	6 674	2 897	3 182	9 675	9 856
Heram	2 545	2 481	1 290	1 209	3 835	3 690
Jayapura Selatan	3 586	3 438	3 161	3 199	6 747	6 637
Jayapura Utara	3 771	3 703	4 763	4 430	8 534	8 133
<b>Kota Jayapura</b>	<b>18 661</b>	<b>18 300</b>	<b>12 122</b>	<b>12 036</b>	<b>30 783</b>	<b>30 336</b>

Catatan/Note: <sup>1</sup> Jumlah guru termasuk kepala sekolah dan guru/*The total of teachers including headmaster and teacher*  
 Sumber/Source: Kementerian Pendidikan dan Kebudayaan, Sistem Data Pokok Pendidikan, data semester ganjil/*Ministry of Educations and Culture, Basic Education Data System, odd semester report data*

**Tabel** 4.1.4 **Jumlah Sekolah, Guru, dan Murid Madrasah Ibtidaiyah (MI) di Bawah Kementerian Agama Menurut Kecamatan di Kota Jayapura, 2019/2020 dan 2020/2021**  
**Number of Schools, Teachers, and Pupils in Madrasah Ibtidaiyah (MI) Under The Ministry of Religious Affairs by Subdistrict in Jayapura Municipality, 2019/2020 and 2020/2021**

Kecamatan Subdistrict	Sekolah/Schools					
	Negeri/Public		Swasta/Private		Jumlah/Total	
	2019/2020	2020/2021	2019/2020	2020/2021	2019/2020	2020/2021
(1)	(2)	(3)	(4)	(5)	(6)	(7)
Muara Tami	1	1	1	1	2	2
Abepura	-	-	4	4	4	4
Heram	-	-	1	1	1	1
Jayapura Selatan	-	-	1	2	1	2
Jayapura Utara	-	-	1	1	1	1
<b>Kota Jayapura</b>	<b>1</b>	<b>1</b>	<b>8</b>	<b>9</b>	<b>9</b>	<b>10</b>

Lanjutan Tabel/*Continued Table* 4.1.4

Kecamatan Subdistrict	Guru/Teachers						
	Negeri/Public		Swasta/Private		Jumlah/Total		
	2019/2020	2020/2021	2019/2020	2020/2021	2019/2020	2020/2021	
(1)	(8)	(9)	(10)	(11)	(12)	(13)	
Muara Tami		33		17		29	50
Abepura		-		65		57	65
Heram		-		28		18	28
Jayapura Selatan		-		35		18	35
Jayapura Utara		-		19		9	19
<b>Kota Jayapura</b>		<b>33</b>		<b>164</b>		<b>131</b>	<b>197</b>

Lanjutan Tabel/*Continued Table 4.1.4*

Kecamatan Subdistrict	Murid/Pupils					
	Negeri/Public		Swasta/Private		Jumlah/Total	
	2019/2020	2020/2021	2019/2020	2020/2021	2019/2020	2020/2021
(1)	(14)	(15)	(16)	(17)	(18)	(19)
Muara Tami		751		117		868
Abepura		-		1 117		1 117
Heram		-		210		210
Jayapura Selatan		-		408		408
Jayapura Utara		-		377		377
<b>Kota Jayapura</b>		<b>751</b>		<b>2 229</b>		<b>2 980</b>

Catatan/Note: ....

Sumber/Source: Kementerian Agama, EMIS, Data Semester Ganjil/Ministry of Religious Affairs, EMIS, Odd semester report data

**Tabel** 4.1.5  
**Table**

**Jumlah Sekolah, Guru, dan Murid Sekolah Menengah Pertama (SMP) di Bawah Kementerian Pendidikan dan Kebudayaan Menurut Kecamatan di Kota Jayapura, 2020/2021 dan 2021/2022**  
***Number of Schools, Teachers, and Pupils in Lower Secondary Schools Under The Ministry of Education and Culture by Subdistrict in Jayapura Municipality, 2020/2021 and 2021/2022***

Kecamatan Subdistrict	Sekolah/Schools					
	Negeri/Public		Swasta/Private		Jumlah/Total	
	2020/2021	2021/2022	2020/2021	2021/2022	2020/2021	2021/2022
(1)	(2)	(3)	(4)	(5)	(6)	(7)
Muara Tami	3	3	-	-	3	3
Abepura	3	3	4	4	7	7
Heram	3	3	6	6	9	9
Jayapura Selatan	3	3	6	6	9	9
Jayapura Utara	3	3	7	7	10	10
<b>Kota Jayapura</b>	<b>15</b>	<b>15</b>	<b>23</b>	<b>23</b>	<b>38</b>	<b>38</b>

Lanjutan Tabel/Continued Table 4.1.5

Kecamatan Subdistrict	Guru <sup>1</sup> /Teachers <sup>1</sup>					
	Negeri/Public		Swasta/Private		Jumlah/Total	
	2020/2021	2021/2022	2020/2021	2021/2022	2020/2021	2021/2022
(1)	(8)	(9)	(10)	(11)	(12)	(13)
Muara Tami	38	60	-	-	38	60
Abepura	111	101	94	93	205	194
Heram	64	62	99	96	163	158
Jayapura Selatan	144	152	68	63	212	215
Jayapura Utara	101	108	115	106	216	214
<b>Kota Jayapura</b>	<b>458</b>	<b>483</b>	<b>376</b>	<b>358</b>	<b>834</b>	<b>841</b>



Lanjutan Tabel/*Continued Table* 4.1.5

Kecamatan Subdistrict	Murid/Pupils					
	Negeri/Public		Swasta/Private		Jumlah/Total	
	2020/2021	2021/2022	2020/2021	2021/2022	2020/2021	2021/2022
(1)	(14)	(15)	(16)	(17)	(18)	(19)
Muara Tami	625	665	-	-	625	665
Abepura	1 747	1 734	1 373	1 495	3 120	3 229
Heram	880	966	1 587	1 656	2 467	2 622
Jayapura Selatan	2 762	3 192	614	665	3 376	3 857
Jayapura Utara	1 860	1 957	1 499	1 495	3 359	3 452
<b>Kota Jayapura</b>	<b>7 874</b>	<b>8 514</b>	<b>5 073</b>	<b>5 311</b>	<b>12 947</b>	<b>13 825</b>

Catatan/Note: <sup>1</sup> Jumlah guru termasuk kepala sekolah dan guru/*The total of teachers including headmaster and teacher*  
 Sumber/Source: Kementerian Pendidikan dan Kebudayaan, Sistem Data Pokok Pendidikan, data semester ganjil/*Ministry of Educations and Culture, Basic Education Data System, odd semester report data*

**Tabel**  
**Table 4.1.6**

**Jumlah Sekolah, Guru, dan Murid Madrasah Tsanawiyah (MTs) di Bawah Kementerian Agama Menurut Kecamatan di Kota Jayapura, 2019/2020 dan 2020/2021**  
**Number of Schools, Teachers, and Pupils in Madrasah Tsanawiyah (MTs) Under The Ministry of Religious Affairs by Subdistrict in Jayapura Municipality , 2019/2020 and 2020/2021**

Kecamatan Subdistrict	Sekolah/Schools					
	Negeri/Public		Swasta/Private		Jumlah/Total	
	2019/2020	2020/2021	2019/2020	2020/2021	2019/2020	2020/2021
(1)	(2)	(3)	(4)	(5)	(6)	(7)
Muara Tami	1	1	2	2	4	3
Abepura	-	-	3	3	3	3
Heram	-	-	2	2	1	2
Jayapura Selatan	-	-	1	1	1	1
Jayapura Utara	-	-	1	1	1	1
<b>Kota Jayapura</b>	<b>1</b>	<b>1</b>	<b>9</b>	<b>9</b>	<b>10</b>	<b>10</b>

Lanjutan Tabel/*Continued Table* 4.1.6

Kecamatan Subdistrict	Guru/Teachers						
	Negeri/Public		Swasta/Private		Jumlah/Total		
	2019/2020	2020/2021	2019/2020	2020/2021	2019/2020	2020/2021	
(1)	(8)	(9)	(10)	(11)	(12)	(13)	
Muara Tami		36		21		32	57
Abepura		-		52		46	52
Heram		-		25		14	25
Jayapura Selatan		-		12		11	12
Jayapura Utara		-		17		10	17
<b>Kota Jayapura</b>		<b>36</b>		<b>127</b>		<b>113</b>	<b>163</b>

Lanjutan Tabel/*Continued Table 4.1.6*

Kecamatan Subdistrict	Murid/Pupils						
	Negeri/Public		Swasta/Private		Jumlah/Total		
	2019/2020	2020/2021	2019/2020	2020/2021	2019/2020	2020/2021	
(1)	(14)	(15)	(16)	(17)	(18)	(19)	
Muara Tami		362		199		359	561
Abepura		-		430		386	430
Heram		-		205		95	205
Jayapura Selatan		-		179		184	179
Jayapura Utara		-		271		225	271
<b>Kota Jayapura</b>		<b>362</b>		<b>1 284</b>		<b>1 249</b>	<b>1 646</b>

Catatan/Note: ....

Sumber/Source: Kementerian Agama, EMIS, Data Semester Ganjil/Ministry of Religious Affairs, EMIS, Odd semester report data

**Tabel**  
**Table** 4.1.7

**Jumlah Sekolah, Guru, dan Murid Sekolah Menengah Atas (SMA) di Bawah Kementerian Pendidikan dan Kebudayaan Menurut Kecamatan di Kota Jayapura, 2020/2021 dan 2021/2022**  
***Number of Schools, Teachers, and Pupils in Upper Secondary Schools Under The Ministry of Education and Culture by Subdistrict in Jayapura Municipality, 2020/2021 and 2021/2022***

Kecamatan Subdistrict	Sekolah/Schools					
	Negeri/Public		Swasta/Private		Jumlah/Total	
	2020/2021	2021/2022	2020/2021	2021/2022	2020/2021	2021/2022
(1)	(2)	(3)	(4)	(5)	(6)	(7)
Muara Tami	1	1	-	-	1	1
Abepura	1	1	2	2	3	3
Heram	2	2	5	5	7	7
Jayapura Selatan	1	1	7	7	8	8
Jayapura Utara	2	2	4	4	6	6
<b>Kota Jayapura</b>	<b>7</b>	<b>7</b>	<b>18</b>	<b>18</b>	<b>25</b>	<b>25</b>

Lanjutan Tabel/Continued Table 4.1.7

Kecamatan Subdistrict	Guru <sup>1</sup> /Teachers <sup>1</sup>					
	Negeri/Public		Swasta/Private		Jumlah/Total	
	2020/2021	2021/2022	2020/2021	2021/2022	2020/2021	2021/2022
(1)	(8)	(9)	(10)	(11)	(12)	(13)
Muara Tami	21	21	-	-	21	21
Abepura	86	81	64	65	150	146
Heram	55	59	107	97	162	156
Jayapura Selatan	79	67	98	80	177	147
Jayapura Utara	91	88	69	66	160	154
<b>Kota Jayapura</b>	<b>332</b>	<b>316</b>	<b>338</b>	<b>308</b>	<b>670</b>	<b>624</b>

Lanjutan Tabel/*Continued Table 4.1.7*

Kecamatan Subdistrict	Murid/Pupils					
	Negeri/Public		Swasta/Private		Jumlah/Total	
	2020/2021	2021/2022	2020/2021	2021/2022	2020/2021	2021/2022
(1)	(14)	(15)	(16)	(17)	(18)	(19)
Muara Tami	235	256	–	–	235	256
Abepura	1 581	1 443	934	988	2 515	2 431
Heram	929	882	1 147	1 074	2 076	1 956
Jayapura Selatan	1 430	1 394	708	692	2 138	2 086
Jayapura Utara	1 604	1 518	1 228	1 104	2 832	2 622
<b>Kota Jayapura</b>	<b>5 779</b>	<b>5 493</b>	<b>4 017</b>	<b>3 858</b>	<b>9 796</b>	<b>9 351</b>

Catatan/Note: <sup>1</sup> Jumlah guru termasuk kepala sekolah dan guru/*The total of teachers including headmaster and teacher*  
 Sumber/Source: Kementerian Pendidikan dan Kebudayaan, Sistem Data Pokok Pendidikan, data semester ganjil/*Ministry of Educations and Culture, Basic Education Data System, odd semester report data*

**Tabel**  
**Table 4.1.8**

**Jumlah Sekolah, Guru, dan Murid Sekolah Menengah Kejuruan (SMK) di Bawah Kementerian Pendidikan dan Kebudayaan Menurut Kecamatan di Kota Jayapura, 2020/2021 dan 2021/2022**  
***Number of Schools, Teachers, and Pupils in Vocational High Schools Under The Ministry of Education and Culture by Subdistrict in Jayapura Municipality, 2020/2021 and 2021/2022***

Kecamatan Subdistrict	Sekolah/Schools					
	Negeri/Public		Swasta/Private		Jumlah/Total	
	2020/2021	2021/2022	2020/2021	2021/2022	2020/2021	2021/2022
(1)	(2)	(3)	(4)	(5)	(6)	(7)
Muara Tami	1	1	-	-	1	1
Abepura	5	5	1	1	6	6
Heram	2	1	-	-	2	1
Jayapura Selatan	-	-	1	1	1	1
Jayapura Utara	3	3	2	2	5	5
<b>Kota Jayapura</b>	<b>11</b>	<b>10</b>	<b>4</b>	<b>4</b>	<b>15</b>	<b>14</b>



Lanjutan Tabel/*Continued Table* 4.1.8

Kecamatan Subdistrict	Guru <sup>1</sup> /Teachers <sup>1</sup>					
	Negeri/Public		Swasta/Private		Jumlah/Total	
	2020/2021	2021/2022	2020/2021	2021/2022	2020/2021	2021/2022
(1)	(8)	(9)	(10)	(11)	(12)	(13)
Muara Tami	24	27	-	-	24	27
Abepura	312	306	13	12	325	318
Heram	27	19	-	-	27	19
Jayapura Selatan	-	-	17	16	17	16
Jayapura Utara	78	83	21	22	99	105
<b>Kota Jayapura</b>	<b>441</b>	<b>435</b>	<b>51</b>	<b>50</b>	<b>492</b>	<b>485</b>

Lanjutan Tabel/Continued Table 4.1.8

Kecamatan Subdistrict	Murid/Pupils					
	Negeri/Public		Swasta/Private		Jumlah/Total	
	2020/2021	2021/2022	2020/2021	2021/2022	2020/2021	2021/2022
(1)	(14)	(15)	(16)	(17)	(18)	(19)
Muara Tami	170	186	-	-	170	186
Abepura	3 869	4 338	72	127	3 941	4 465
Heram	243	186	-	-	243	186
Jayapura Selatan	-	-	114	115	114	115
Jayapura Utara	1 442	1 270	349	356	1 791	1 626
<b>Kota Jayapura</b>	<b>5 724</b>	<b>5 980</b>	<b>535</b>	<b>598</b>	<b>6 259</b>	<b>6 578</b>

Catatan/Note: <sup>1</sup> Guru yang mengajar di 2 sekolah atau lebih dihitung di masing-masing sekolah. Jumlah guru termasuk kepala sekolah dan guru/The teacher who taught in two schools or more counted in every school. The total of teachers including headmaster and teacher

Sumber/Source: Kementerian Pendidikan dan Kebudayaan, Sistem Data Pokok Pendidikan, data semester ganjil/Ministry of Educations and Culture, Basic Education Data System, odd semester report data

**Tabel** 4.1.9  
**Table**

**Jumlah Sekolah, Guru, dan Murid Madrasah Aliyah (MA) di Bawah Kementerian Agama Menurut Kecamatan di Kota Jayapura 2019/2020 dan 2020/2021**  
**Number of Schools, Teachers, and Pupils in Madrasah Aliyah (MA) Under the Ministry of Religious Affairs by Subdistrict in Jayapura Municipality, 2019/2020 and 2020/2021**

Kecamatan Subdistrict	Sekolah/Schools					
	Negeri/Public		Swasta/Private		Jumlah/Total	
	2019/2020	2020/2021	2019/2020	2020/2021	2019/2020	2020/2021
(1)	(2)	(3)	(4)	(5)	(6)	(7)
Muara Tami	-	-	3	3	3	3
Abepura	-	-	1	1	1	1
Heram	-	-	1	1	1	1
Jayapura Selatan	-	-	1	1	1	1
Jayapura Utara	-	-	1	1	1	1
<b>Kota Jayapura</b>	-	-	<b>7</b>	<b>7</b>	<b>7</b>	<b>7</b>

Lanjutan Tabel/Continued Table 4.1.9

Kecamatan Subdistrict	Guru/Teachers					
	Negeri/Public		Swasta/Private		Jumlah/Total	
	2019/2020	2020/2021	2019/2020	2020/2021	2019/2020	2020/2021
(1)	(8)	(9)	(10)	(11)	(12)	(13)
Muara Tami	-	-	26	31	26	31
Abepura	-	-	9	9	9	9
Heram	-	-	11	13	11	13
Jayapura Selatan	-	-	8	14	8	14
Jayapura Utara	-	-	14	13	14	13
<b>Kota Jayapura</b>	<b>-</b>	<b>-</b>	<b>68</b>	<b>80</b>	<b>68</b>	<b>80</b>

Lanjutan Tabel/*Continued Table* 4.1.9

Kecamatan Subdistrict	Murid/Pupils					
	Negeri/Public		Swasta/Private		Jumlah/Total	
	2019/2020	2020/2021	2019/2020	2020/2021	2019/2020	2020/2021
(1)	(14)	(15)	(16)	(17)	(18)	(19)
Muara Tami	-	-	87	182	87	182
Abepura	-	-	84	92	84	92
Heram	-	-	72	79	72	79
Jayapura Selatan	-	-	60	49	60	49
Jayapura Utara	-	-	81	69	81	69
<b>Kota Jayapura</b>	<b>-</b>	<b>-</b>	<b>384</b>	<b>471</b>	<b>384</b>	<b>471</b>

Catatan/Note: ...

Sumber/Source: Kementerian Agama, EMIS, Data Semester Ganjil/Ministry of Religious Affairs, EMIS, Odd semester report data

**Tabel 4.1.10** Jumlah Desa<sup>1</sup>/Kelurahan yang Memiliki Fasilitas Sekolah Menurut Kecamatan dan Tingkat Pendidikan di Kota Jayapura, 2019–2021  
**Number of Villages<sup>1</sup>/Kelurahan Having Educational Facilities by Subdistrict and Educational Level in Jayapura Municipality, 2019–2021**

Kecamatan Subdistrict	SD Primary School		
	2019	2020	2021
(1)	(2)	(3)	(4)
Muara Tami	8	8	8
Abepura	10	10	10
Heram	4	4	4
Jayapura Selatan	5	5	6
Jayapura Utara	7	7	7
<b>Kota Jayapura</b>	<b>34</b>	<b>34</b>	<b>35</b>

Lanjutan Tabel/*Continued Table* 4.1.10

Kecamatan Subdistrict	SMP Junior High School		
	2019	2020	2021
(1)	(5)	(6)	(7)
Muara Tami	4	4	6
Abepura	6	7	7
Heram	5	4	5
Jayapura Selatan	4	4	4
Jayapura Utara	7	7	7
<b>Kota Jayapura</b>	<b>26</b>	<b>26</b>	<b>29</b>

Lanjutan Tabel/*Continued Table* 4.1.10

Kecamatan Subdistrict	SMA Senior High School		
	2019	2020	2021
(1)	(8)	(9)	(10)
Muara Tami	2	4	4
Abepura	3	4	5
Heram	3	3	4
Jayapura Selatan	3	3	3
Jayapura Utara	5	5	5
<b>Kota Jayapura</b>	<b>16</b>	<b>19</b>	<b>21</b>



Lanjutan Tabel/*Continued Table* 4.1.10

Kecamatan <i>Subdistrict</i>	SMK <i>Vocational School</i>		
	2019	2020	2021
(1)	(11)	(12)	(13)
Muara Tami	1	2	2
Abepura	5	5	5
Heram	3	2	2
Jayapura Selatan	1	1	1
Jayapura Utara	4	4	4
<b>Kota Jayapura</b>	<b>14</b>	<b>14</b>	<b>14</b>

Lanjutan Tabel/Continued Table 4.1.10

Kecamatan Subdistrict	Perguruan Tinggi* University		
	2019	2020	2021
(1)	(14)	(15)	(16)
Muara Tami	0	0	–
Abepura	5	5	4
Heram	3	3	3
Jayapura Selatan	3	3	3
Jayapura Utara	2	2	2
<b>Kota Jayapura</b>	<b>13</b>	<b>13</b>	<b>12</b>

Catatan/Note: <sup>1</sup> Desa pada tabel ini termasuk Unit Permukiman Transmigrasi (UPT) yang masih dibina oleh kementerian terkait dan nagari di Provinsi Sumatera Barat/Villages in this table include Transmigration Settlement Unit which is still fostered by the relevant ministries and the nagari in the Province of Sumatera Barat

Tidak Termasuk Politknik

Sumber/Source: BPS, Pendataan Potensi Desa (Podes)/ BPS-Statistics Indonesia, Village Potential Data Collection

**Tabel**  
**Table** 4.1.11

**Angka Partisipasi Murni (APM) dan Angka Partisipasi Kasar (APK) Menurut Jenjang Pendidikan di Kota Jayapura, 2020 dan 2021**  
**Net Enrollment Rate and Gross Enrollment Ratio by Educational Level in Jayapura Municipality, 2020 and 2021**

Jenjang Pendidikan <i>Educational Level</i>	Angka Partisipasi Murni (APM) <i>Net Enrollment Rate</i>		Angka Partisipasi Kasar (APK) <i>Gross Enrollment Ratio</i>	
	2020	2021	2020	2021
(1)	(2)	(3)	(4)	(5)
SD/MI/Sederajat <i>Primary School</i>	95,9	96,85	100,88	101,66
SMP/MTs/ Sederajat <i>Lower Secondary School</i>	78,5	78,63	97,03	95,02
SMA/SMK/MA/Sederajat <i>Upper Secondary School</i>	67,49	67,41	112,87	110,9

Catatan/Note: ...

Sumber/Source: BPS, Survei Sosial Ekonomi Nasional (Susenans)/BPS-Statistics Indonesia, National Socioeconomic Survey

**Tabel** 4.1.12 **Persentase Penduduk Berumur 15 Tahun ke Atas yang Melek Huruf Menurut Kelompok Umur di Kota Jayapura, 2020 dan 2021**  
**Table** 4.1.12 **Percentage of Literate People Aged 15 Years and Over by Age Group in Jayapura Municipality, 2020 and 2021**

Kelompok Umur Age Group	2020	2021
(1)	(2)	(3)
15–19	100,00	99,79
20–24	99,37	100,00
25–29	100,00	99,93
30–34	99,09	99,75
35–39	100,00	99,83
40–44	99,21	99,27
45–49	96,32	97,98
50+	95,89	98,66
<b>Jumlah/Total</b>		<b>99,36</b>
<b>15–24</b>	<b>99,62</b>	<b>99,20</b>
<b>15–44</b>	<b>99,59</b>	<b>99,78</b>
<b>15+</b>	<b>98,57</b>	<b>99,40</b>
<b>45+</b>	<b>96,00</b>	<b>98,47</b>

Catatan/Note: ...

Sumber/Source: BPS, Survei Sosial Ekonomi Nasional (Susenas)/BPS-Statistics Indonesia, National Socioeconomic Survey

**Tabel 4.1.13** Jumlah Dosen menurut Perguruan Tinggi Di Kota Jayapura, 2021  
**Table** *Number of Lecturers at College in Jayapura Municipality, 2021*

Perguruan Tinggi <i>University</i>	Dosen <i>Lecturer</i>				Jumlah <i>Total</i>
	Tetap <i>Full-Time</i>		Tidak Tetap <i>Part-Time</i>		
	Laki-Laki <i>Male</i>	Perempuan <i>Female</i>	Laki-Laki <i>Male</i>	Perempuan <i>Female</i>	
(1)	(2)	(3)	(4)	(5)	(6)
Universitas Cenderawasih	...	...	...	...	667
Universitas Yapis Jayapura					
Univ. Saint & Teknologi Jayapura	53	39	7	7	106
Univ. Ottow Geisler Papua	31	35	21	10	97
STFT Fajar Timur	10	1	10	4	24
STISIPOL Silas Papare					
STT Baptis Jayapura	9	4	5	—	18
STT. I. S Kijne	9	9	2	2	22
STMIK 10 Nopember	7	6	-	-	13
STIE Port Numbay					
IAIN Fattahul Muluk Papua	...	...	...	...	88
Universitas Muhammadiyah Papua	16	17	9	2	44
STIH Umel Mandiri					
STMIK Umel Mandiri	5	6	—	—	11
Akademi Pariwisata '45	15	4	10	3	32
AKPER Marthen Indey	7	5	3	2	17
POLTEKES Jayapura	30	50	7	12	99
ISBI Tanah Papua					
Politeknik Penerbangan Jayapura	...	...	...	...	4
<b>Jumlah Total</b>	<b>2021</b>	<b>2020</b>	<b>2019</b>		

Catatan/Note: ...

Sumber/Source: Masing-masing Perguruan Tinggi di Kota Jayapura/Each of University in Jayapura Municipality

**Tabel 4.1.14** Jumlah Mahasiswa Perguruan Tinggi Menurut Jenis Kelamin di Kota Jayapura, 2021  
**Number of Students in University by Sex in Jayapura Municipality, 2021**

Perguruan Tinggi <i>University</i>	Mahasiswa <i>Students</i>		Jumlah <i>Total</i>
	Laki-Laki <i>Male</i>	Perempuan <i>Female</i>	
(1)	(2)	(3)	(4)
Universitas Cenderawasih	19 431	9 570	29 001
Universitas Yapis Jayapura			
Univ. Saint & Teknologi Jayapura	1 785	1 083	2 868
Univ. Ottow Geisler Papua	465	477	942
STFT Fajar Timur	175	–	175
STISIPOL Silas Papare			
STT Baptis Jayapura	106	55	161
STT. I. S Kijne	314	574	888
STMIK 10 Nopember	188	84	272
STIE Port Numbay			
IAIN Fattahul Muluk Papua	830	914	1744
Universitas Muhammadiyah Papua	211	53	264
STIH Umel Mandiri			
STMIK Umel Mandiri	291	69	360
Akademi Pariwisata '45	161	81	242
AKPER Marthen Indey	72	197	269
POLTEKES Jayapura	1 419	4 948	6 367
ISBI Tanah Papua			
Politeknik Penerbangan Jayapura	126	58	184
<b>Jumlah <i>Total</i></b>	<b>2021</b>		
	<b>2020</b>		
	<b>2019</b>		

Catatan/Note: ...

Sumber/Source: Masing-masing Perguruan Tinggi di Kota Jayapura/Each of University in Jayapura Municipality

**Tabel 4.1.15** Jumlah Lulusan Perguruan Tinggi di Kota Jayapura Menurut Jenis Kelamin, 2021  
**Table 4.1.15** *Number of University Graduates by Sex in Jayapura Municipality, 2021*

Perguruan Tinggi <i>University</i>	Lulusan <i>University Graduates</i>		Jumlah <i>Total</i>
	Laki-Laki <i>Male</i>	Perempuan <i>Female</i>	
(1)	(2)	(3)	(4)
Universitas Cenderawasih	2 809	839	3 648
Universitas Yapis Jayapura			
Univ. Saint & Teknologi Jayapura	1 785	1 083	2
Univ. Ottow Geisler Papua	107	113	220
STFT Fajar Timur	45	–	45
STISIPOL Silas Papare			
STT Baptis Jayapura	19	7	26
STT. I. S Kijne	80	67	147
STMIK 10 Nopember	55	24	79
STIE Port Numbay			
IAIN Fattahul Muluk Papua	60	125	185
Universitas Muhammadiyah Papua	56	19	75
STIH Umel Mandiri			
STMIK Umel Mandiri	32	3	35
Akademi Pariwisata '45	13	7	20
AKPER Marthen Indey	37	50	87
POLTEKES Jayapura	156	651	807
ISBI Tanah Papua			
Politeknik Penerbangan Jayapura	–	–	–
<b>Jumlah Total</b>	<b>2021</b>	<b>2020</b>	<b>2019</b>

Catatan/Note: ...

Sumber/Source: Masing-masing Perguruan Tinggi di Kota Jayapura/Each of University in Jayapura Municipality

**Tabel 4.1.16** Jumlah Lulusan Perguruan Tinggi di Kota Jayapura, 2021  
**Table** Number of University Graduates in Jayapura Municipality, 2021

Perguruan Tinggi University	Lulusan University Graduates					Jumlah Total
	D1/2	D3	S1	S2	S3	
(1)	(2)	(3)	(4)	(5)	(7)	(6)
Universitas Cenderawasih	–	78	3 069	485	16	3 648
Universitas Yapis Jayapura						
Univ. Saint & Teknologi Jayapura	–	560	2 308	–	–	2 868
Univ. Ottow Geisler Papua	–	–	207	13	–	220
STFT Fajar Timur	–	–	32	13	–	45
STISIPOL Silas Papare						
STT Baptis Jayapura	–	–	26	–	–	26
STT. I. S Kijne	–	–	147	–	–	147
STMIK 10 Nopember	–	–	79	–	–	79
STIE Port Numbay						
IAIN Fattahul Muluk Papua	–	–	166	19	–	185
Universitas Muhammadiyah Papua						
STIH Umel Mandiri						
STMIK Umel Mandiri	–	35	–	–	–	35
Akademi Pariwisata '45	–	20	–	–	–	20
AKPER Marthen Indey	–	87	–	–	–	87
POLTEKES Jayapura	–	669	138	–	–	807
ISBI Tanah Papua						
Politeknik Penerbangan Jayapura	–	–	–	–	–	–
<b>Jumlah Total</b>	<b>2021</b>	<b>2020</b>	<b>2019</b>			

Catatan/Note: ...

Sumber/Source: Masing-masing Perguruan Tinggi di Kota Jayapura/Each of University in Jayapura Municipality



## 4.2 KESEHATAN HEALTH

**Tabel** 4.2.1 **Jumlah Desa<sup>1</sup>/Kelurahan Yang Memiliki Sarana Kesehatan Menurut Kecamatan di Kota Jayapura, 2019–2021**  
**Table** 4.2.1 **Number of Villages<sup>1</sup>/Kelurahan Having Health Facilities by Subdistrict in Jayapura Municipality, 2019–2021**

Kecamatan Subdistrict	Rumah Sakit Hospital		
	2019	2020	2021
(1)	(2)	(3)	(4)
Muara Tami	0	0	1
Abepura	3	3	3
Heram	1	1	1
Jayapura Selatan	1	1	1
Jayapura Utara	2	2	2
<b>Kota Jayapura</b>	<b>7</b>	<b>7</b>	<b>8</b>

Lanjutan Tabel/*Continued Table* 4.2.1

Kecamatan <i>Subdistrict</i>	Rumah Sakit Bersalin <i>Maternity Hospital</i>		
	2019	2020	2021
(1)	(5)	(6)	(7)
Muara Tami	–	–	–
Abepura	–	–	–
Heram	–	–	–
Jayapura Selatan	–	–	–
Jayapura Utara	–	–	–
<b>Kota Jayapura</b>			

Lanjutan Tabel/*Continued Table* 4.2.1

Kecamatan <i>Subdistrict</i>	Poliklinik <i>Polyclinic</i>		
	2019	2020	2021
(1)	(8)	(9)	(10)
Muara Tami	1	1	1
Abepura	1	1	2
Heram	3	3	3
Jayapura Selatan	1	1	1
Jayapura Utara	2	2	2
<b>Kota Jayapura</b>	<b>8</b>	<b>8</b>	<b>9</b>

Lanjutan Tabel/Continued Table 4.2.1

Kecamatan Subdistrict	Puskesmas Public Health Center		
	2019	2020	2021
(1)	(11)	(12)	(13)
Muara Tami	2	2	2
Abepura	2	2	2
Heram	3	3	4
Jayapura Selatan	3	3	3
Jayapura Utara	3	3	3
<b>Kota Jayapura</b>	<b>13</b>	<b>13</b>	<b>14</b>

Lanjutan Tabel/*Continued Table* 4.2.1

Kecamatan <i>Subdistrict</i>	Puskesmas Pembantu <i>Subsidiary of Public Health Center</i>		
	2019	2020	2021
(1)	(14)	(15)	(16)
Muara Tami	6	6	6
Abepura	5	5	5
Heram	3	3	4
Jayapura Selatan	3	2	2
Jayapura Utara	4	3	3
<b>Kota Jayapura</b>	<b>21</b>	<b>19</b>	<b>20</b>

Lanjutan Tabel/Continued Table 4.2.1

Kecamatan Subdistrict	Apotek Pharmacy		
	2019	2020	2021
(1)	(17)	(18)	(19)
Muara Tami	1	1	1
Abepura	7	7	7
Heram	4	4	4
Jayapura Selatan	4	4	4
Jayapura Utara	6	6	6
<b>Kota Jayapura</b>	<b>22</b>	<b>22</b>	<b>22</b>

Catatan/Note: <sup>1</sup> Desa pada tabel ini termasuk Unit Permukiman Transmigrasi (UPT) yang masih dibina oleh kementerian terkait dan nagari di Provinsi Sumatera Barat/Villages in this table include Transmigration Settlement Unit which is still fostered by the relevant ministries and the nagari in the Province of Sumatera Barat

Sumber/Source: BPS, Pendataan Potensi Desa (Podes)/BPS-Statistics Indonesia, Village Potential Data Collecting

**Tabel**  
**Table** 4.2.2

**Jumlah Tenaga Kesehatan Menurut Kecamatan di Kota  
Jayapura, 2021**  
*Number of Health Human Resources by Subdistrict in  
Jayapura Municipality, 2021*

Kecamatan Subdistrict	Dokter <sup>1</sup> Doctor <sup>1</sup>	Dokter Gigi <sup>2</sup> Dentist <sup>2</sup>	Perawat Nurse	Bidan Midwife	Tenaga kefarmasian Pharmacist
(1)	(2)	(3)	(4)	(5)	(6)
Muara Tami					
Abepura					
Heram					
Jayapura Selatan					
Jayapura Utara					
<b>Kota Jayapura</b>					

Lanjutan Tabel/Continued Table 4.2.2

Kecamatan Subdistrict	Tenaga Kesehatan Masyarakat Public Health worker	Tenaga Kesehatan Lingkungan Enviromental Health Worker	Tenaga Gizi Nutritionist	Ahli Teknologi Laboratorium Medik Medical Laboratory Technician
(1)	(7)	(8)	(9)	(10)
Muara Tami				
Abepura				
Heram				
Jayapura Selatan				
Jayapura Utara				
<b>Kota Jayapura</b>				

Catatan/Note: <sup>1</sup> Dokter dalam tabel ini termasuk dokter spesialis (selain spesialis gigi) dan dokter umum/Doctor in this table include medical specialist (exclude dentist specialist) and general practitioner

<sup>2</sup> Dokter gigi dalam tabel ini termasuk dokter spesialis gigi dan dokter gigi/Doctor in this table include dentist dan dentist specialist

Sumber/Source: Dinas Kesehatan Kota Jayapura



**Tabel**  
**Table** 4.2.3

**Jumlah Rumah Sakit Umum, Rumah Sakit Khusus,  
Puskesmas, Klinik Pratama, dan Posyandu Menurut  
Kecamatan di Kota Jayapura, 2019 dan 2020**  
*Number of General Hospital, Specialized Hospital, Public  
Health Center, Primary Clinic, and Integrated Health Post by  
Subdistrict in Jayapura Municipality, 2019 and 2020*

Kecamatan Subdistrict	Rumah Sakit Umum General Hospital		Rumah Sakit Khusus Specialized Hospital	
	2019	2020	2019	2020
(1)	(2)	(3)	(4)	(5)
Muara Tami				
Abepura				
Heram				
Jayapura Selatan				
Jayapura Utara				
<b>Kota Jayapura</b>				

Lanjutan Tabel/Continued Table 4.2.3

Kecamatan Subdistrict	Puskesmas <sup>1</sup> Rawat Inap Public Health Center <sup>1</sup> with Inpatient Care		Puskesmas <sup>1</sup> Non Rawat Inap Public Health Center <sup>1</sup> without Inpatient Care	
	2019	2020	2019	2020
(1)	(6)	(7)	(8)	(9)
Muara Tami				
Abepura				
Heram				
Jayapura Selatan				
Jayapura Utara				
<b>Kota Jayapura</b>				

Lanjutan Tabel/*Continued Table* 4.2.3

Kecamatan <i>Subdistrict</i>	Klinik Pratama <i>Primary Clinic</i>		Posyandu <i>Intregrated Health Post</i>	
	2019	2020	2019	2020
(1)	(10)	(11)	(12)	(13)
Muara Tami				
Abepura				
Heram				
Jayapura Selatan				
Jayapura Utara				
<b>Kota Jayapura</b>				

Catatan/*Note*: <sup>1</sup> Puskesmas yang teregistrasi/*Registered Public Health Center*

Sumber/*Source*: Dinas Kesehatan Kota Jayapura

**Tabel 4.2.4** Banyaknya Donor Darah melalui Mobil Unit Menurut Golongan Darah Per Bulan, 2021  
**Number of Donor's Blood via Car Unit by Blood Category and Month, 2021**

Tahun Year	A	B	AB	O	Jumlah
(1)	(2)	(3)	(4)	(5)	(6)
Januari/January					
Februari/February					
Maret/March					
April/April					
Mei/May					
Juni/June					
Juli/July					
Agustus/August					
September/ September					
Oktober/October					
November/ November					
Desember/ December					

Catatan/Note: ...

Sumber/Source: PMI Kota Jayapura

### 4.3 AGAMA DAN SOSIAL LAINNYA RELIGION AND OTHER SOCIAL AFFAIRS

**Tabel** 4.3.1 **Jumlah Penduduk Menurut Kecamatan dan Agama yang Dianut di Kota Jayapura, 2021**  
**Table** 4.3.1 **Population by Subdistrict and Religion in Jayapura Municipality, 2021**

Kecamatan Subdistrict	Islam	Protestan Protestant	Katolik Catholic	Hindu	Budha Buddha	Lainnya Others
(1)	(2)	(3)	(4)	(5)	(6)	(7)
Muara Tami						
Abepura						
Heram						
Jayapura Selatan						
Jayapura Utara						
<b>Kota Jayapura</b>						

Catatan/Note: ...

Sumber/Source: Dinas Kependudukan dan Pencatatan Sipil Kota Jayapura

**Tabel 4.3.2** Jumlah Tempat Peribadatan Menurut Kecamatan Kota Jayapura, 2021  
**Table** Number of Places of Worship by Subdistrict in Jayapura Municipality, 2021

Kecamatan Subdistrict	Masjid Mosque	Mushola Pray Room	Gereja Protestan Protestant Church	Gereja Katholik Catholic Church	Pura Temple	Vihara
(1)	(2)	(3)	(4)	(5)	(6)	(7)
Muara Tami						
Abepura						
Heram						
Jayapura Selatan						
Jayapura Utara						
<b>Kota Jayapura</b>						

Catatan/Note: ...

Sumber/Source: Kementerian Agama Kota Jayapura

**Tabel**  
**Table** 4.3.3

**Jumlah Desa<sup>1</sup>/Kelurahan yang Mengalami Bencana Alam<sup>2</sup>  
Menurut Kecamatan di Kota Jayapura, 2019–2021**  
**Number of Villages<sup>1</sup>/Kelurahan that Had Natural Disaster<sup>2</sup>  
by Subdistrict in Jayapura Municipality, 2019–2021**

Kecamatan Subdistrict	Banjir/Flood		
	2019	2020	2021
(1)	(2)	(3)	(4)
Muara Tami			5
Abepura			3
Heram			0
Jayapura Selatan			1
Jayapura Utara			0
<b>Kota Jayapura</b>			<b>9</b>

Lanjutan Tabel/*Continued Table* 4.3.3

Kecamatan <i>Subdistrict</i>	Gempa Bumi/ <i>Earthquake</i>		
	2019	2020	2021
(1)	(5)	(6)	(7)
Muara Tami			0
Abepura			0
Heram			0
Jayapura Selatan			1
Jayapura Utara			0
<b>Kota Jayapura</b>			<b>1</b>



Lanjutan Tabel/*Continued Table* 4.3.3

Kecamatan <i>Subdistrict</i>	Tanah Longsor/ <i>Landslide</i>		
	2019	2020	2021
(1)	(8)	(9)	(10)
Muara Tami			0
Abepura			0
Heram			0
Jayapura Selatan			3
Jayapura Utara			1
<b>Kota Jayapura</b>			<b>4</b>

Catatan/*Note*: <sup>1</sup> Desa pada tabel ini termasuk Unit Permukiman Transmigrasi (UPT) yang masih dibina oleh kementerian terkait dan nagari di Provinsi Sumatera Barat/*Villages in this table are included in Transmigration Settlement Unit which is still fostered by the relevant ministries and the nagari in the Province of Sumatera Barat*

Sumber/*Source*: <sup>2</sup> Kejadian dalam setahun sebelum tahun pencacahan/*Occured during the last one year before the enumeration years*  
BPS, Pendataan Potensi Desa (Podes)/*BPS-Statistics Indonesia, Village Potential Data Collecting*

**Tabel 4.3.4** Jumlah Kecelakaan Lalu Lintas di Wilayah Kota Jayapura, 2012-2021  
**Table** Number of Traffic Accidents in Jayapura City Region, 2012-2021

Tahun Year	Jumlah Kecelakaan Number of Accident	Jenis Kerugian Yang Diderita Kind of Lost			
		Mati Death	Luka Berat Severe	Luka Ringan Light Injuries	Kerugian Lost (Rp)
(1)	(2)	(3)	(4)	(5)	(6)
2012	56	54	23	18	707 000 000
2013	55	39	27	15	460 500 000
2014	56	51	22	18	497 500 000
2015	87	59	68	73	834 400 000
2016	300	66	252	206	1 563 950 000
2017	286	54	224	177	1 727 200 000
2018	567	68	337	452	2 458 300 000
2019	918	76	424	973	3 113 150 000
2020	731	57	321	811	3 513 350 350
2021	768	67	360	759	2 513 975 000

Catatan/Note: ...

Sumber/Source: Polresta Jayapura

**Tabel** 4.3.5  
**Table**

**Jumlah Pelanggaran Lalu Lintas di Kota Jayapura Tahun 2012-2021**  
**Number of Traffic Violation in Jayapura City, 2012-2021**

Tahun Year	Ditilang Lisence Arrest	Teguran Lisence Not Arrest	Luka Berat Severe	Jumlah Denda Tilang (Rp) Fine of Lisence Arrest (Rp)
(1)	(2)	(3)	(4)	(5)
2012	2 246	1 750		583 012 000
2013	1 304	1 500		301 150 000
2014	1 607	1 706		443 850 000
2015	3 202	1 644		582 600 000
2016	2 321	1 779		457 600 000
2017	1 219	2 678		208 138 000
2018	1 253	2 335		162 546 000
2019	591	726		70 349 000
2020	3 747	3 479		438 835 000
2021	1 008	2 210		110 461 000

Catatan/Note: ...

Sumber/Source: Polresta Jayapura

**Tabel 4.3.6** Jumlah SIM yang dikeluarkan di Kota Jayapura Tahun 2012-2021  
**Table** Number of Driving Liscence Issued by in Jayapura City, 2012-2021

Tahun Year	A/A Umum	B1/B2/B Umum	C	D
(1)	(2)	(3)	(4)	(5)
2012	4 875	2 302	11 867	–
2013	5 266	2 022	11 080	–
2014	5 345	2 007	11 397	–
2015	4 623	1 711	9 153	–
2016	5 635	1 930	10 322	–
2017	6 372	1 985	12 126	–
2018	5 339	1 165	9 125	–
2019	6 440	1 069	10 330	–
2020	7 330	1 226	12 141	–
2021	7 686	1 458	12 167	–

Catatan/Note: ...

Sumber/Source: Polresta Jayapura

#### 4.4 KEMISKINAN POVERTY

**Tabel 4.4.1** **Garis Kemiskinan, Jumlah, dan Persentase Penduduk Miskin di Kota Jayapura, 2014–2021**  
*Poverty Line, Number, and Percentage of Poor People in Jayapura Municipality, 2014–2021*

Tahun Year	Garis Kemiskinan (rupiah/kapita/bulan) Poverty Line (rupiah/capita/month)	Jumlah Penduduk Miskin (ribu) Number of Poor People (thousand)	Persentase Penduduk Miskin Percentage of Poor People
(1)	(2)	(3)	(4)
2014	655 702	33,92	12,21
2015	763 326	34,34	12,22
2016	805 746	34,48	12,06
2017	849 496	33,51	11,46
2018	944 479	33,74	11,37
2019	992 610	34,42	11,49
2020	1 021 759	33,8	11,16
2021	1 051 297	34,79	11,39

Catatan/Note: ...

Sumber/Source: BPS, Survei Sosial Ekonomi Nasional Maret/BPS-Statistics Indonesia, March National Socioeconomic Survey

**Tabel 4.4.2** Indeks Kedalaman Kemiskinan dan Indeks Keparahan Kemiskinan di Kota Jayapura, 2014–2021  
**Poverty Gap Index and Poverty Severity Index in Jayapura Municipality, 2014–2021**

Tahun Year	Indeks Kedalaman Kemiskinan Poverty Gap Index	Indeks Keparahan Kemiskinan Poverty Severity Index
(1)	(2)	(3)
2014	2,77	0,87
2015	1,897	0,473
2016	1,628	0,45
2017	3,202	1,252
2018	2,554	0,888
2019	2,268	0,764
2020	1,98	0,55
2021	2,533	0,789

Catatan/Note: ...

Sumber/Source: BPS, Survei Sosial Ekonomi Nasional Maret/BPS-Statistics Indonesia, March National Socioeconomic Survey

05

PERTANIAN , KEHUTANAN, PETERNAKAN DAN  
PERIKANAN  
AGRICULTURE, FORESTRY, LIVESTOCK  
AND FISHERY

LUAS AREAL  
PERKEBUNAN  
KOTA JAYAPURA

499 Ha

KELAPA

268 Ha

KOPI

5 Ha

KAKAO

226 Ha



BADAN PUSAT STATISTIK  
KOTA JAYAPURA

**PENJELASAN TEKNIS**

1. Lahan sawah adalah lahan pertanian yang berpetak-petak dan dibatasi oleh pematang (galangan), saluran untuk menahan/ menyalurkan air, yang biasanya ditanami padi sawah tanpa memandang dari mana diperoleh atau status lahan tersebut. Lahan yang dimaksud termasuk lahan yang terdaftar di Pajak Bumi Bangunan, Iuran Pembangunan Daerah, lahan bengkok, lahan serobotan, lahan rawa yang ditanami padi dan lahan bekas tanaman tahunan yang telah dijadikan sawah, baik yang ditanami padi, palawija atau tanaman semusim lainnya.
2. Tegal/Kebun adalah lahan pertanian bukan sawah (lahan kering) yang ditanami tanaman semusim atau tahunan dan terpisah dengan halaman sekitar rumah serta penggunaannya tidak berpindah pindah.
3. Ladang/Huma adalah lahan pertanian bukan sawah (lahan kering) yang biasanya ditanami tanaman semusim dan penggunaannya hanya semusim atau dua musim, kemudian akan ditinggalkan bila sudah tidak subur lagi (berpindah-pindah). Kemungkinan lahan ini beberapa tahun kemudian akan dikerjakan kembali jika sudah subur.
4. Lahan yang sementara tidak diusahakan adalah lahan yang

**TECHNICAL NOTES**

1. *Wetland is agricultural land that separated by small dykes to resist water, where the main crop is usually wetland paddy without considering where it is got from or the status of the land. It includes the land that is registered at land income tax office, regional development contribution, 'bengkok' land, illegal ownership, swamps for rice cultivation, and annual crop land mark that has been used as rice field, which are both planted with paddy, secondary crops or the other seasonal crops.*
2. *Dry field/Garden is an dryland (unirrigated land) which is planted with seasonal or annual crops and separately from the yard around the house without shifting.*
3. *Unirrigated agricultural field/ Shifting cultivation land is dryland (unirrigated land) that usually is cultivated for seasonal crops and utilized only for one or two seasons, then it will be left when it is not fertile (shifting). Maybe, this land will be used again in a few years if it has been fertile.*
4. *Temporarily unused land is land that is regularly used but temporarily (more than a year but less or equal than two years) is unused, it includes wetland that is not cultivated more than two years.*
5. *The main food crops data collected consists of harvested area and productivity (yield per hectare).*



biasanya diusahakan tetapi untuk sementara (lebih dari 1 (satu) tahun tetapi kurang dari atau sama dengan 2 (dua) tahun) tidak diusahakan, termasuk lahan sawah yang tidak diusahakan selama lebih dari 2 (dua) tahun.

5. Data pokok tanaman pangan yang dikumpulkan adalah luas panen dan produktivitas (hasil per hektar). Produksi tanaman pangan merupakan hasil perkalian antara luas panen dengan produktivitas. Pengumpulan data luas panen dilakukan setiap bulan dengan pendekatan area kecamatan di seluruh wilayah Indonesia. Pengumpulan data produktivitas dilakukan melalui pengukuran langsung pada plot ubinan berukuran 2½ m x 2½ m. Pengumpulan data produktivitas dilakukan setiap subround (empat bulanan) pada waktu panen petani.
6. Data produksi padi dan palawija yang disajikan adalah dalam kualitas: gabah kering giling (padi), pipilan kering (jagung), biji kering (kedelai dan kacang tanah), dan umbi basah (ubi kayu dan ubi jalar).
7. Tanaman sayuran dan buah-buahan semusim. Tanaman sayuran semusim adalah tanaman sumber vitamin, garam mineral dan lain-lain yang dikonsumsi dari bagian tanaman yang berupa daun, bunga, buah, dan umbinya, yang berumur kurang dari satu

*Food crops production is generated by harvested area multiplied by productivity. The harvested area data is collected every month using sub district area approach in all sub district in Indonesia. The productivity data collection is conducted by a direct measurement in 2½m x 2½m crop cutting plot. The productivity measurement is conducted in every subround (four monthly) at the time when farmers are harvesting their crops.*

6. *Production of paddy and secondary crops data are presented in the form of: dry unhusked rice (paddy), dry loose maize (maize), dry shells crops (soybeans and peanuts), and fresh roots (cassava and sweet potatoes).*
7. *Seasonal vegetable and fruit plants. Seasonal vegetable plants are plants which are the sources of vitamin, mineral salt, etc, consumed from the part of the plant in the form of leaf, flower, fruit, and root with the age of less than one year. Seasonal fruit plants are plants which are the sources of vitamin, mineral salt, etc, consumed from the part of the plant in the form of fruits. These plants are creeps with the age of less than one year.*
8. *Annual fruit and vegetable plants. Annual fruit plants are plants which are the sources of vitamin, contained mineral salt, etc, consumed from the part of plant in the form of fruit and more than one year of age. Annual vegetable*

- tahun. Tanaman buah-buahan semusim adalah tanaman sumber vitamin, garam mineral, dan lain-lain yang dikonsumsi dari bagian tanaman yang berupa buah, berumur kurang dari satu tahun, tidak berbentuk pohon/rumpuntetapi menjalar dan berbatang lunak.
8. Tanaman buah-buahan dan sayuran tahunan Tanaman buah-buahan tahunan adalah tanaman sumber vitamin, garam mineral, dan lainlain yang dikonsumsi dari bagian tanaman yang berupa buah dan merupakan tanaman tahunan. Tanaman sayuran tahunan adalah tanaman sumber vitamin, garam mineral, dan lain-lain yang dikonsumsi dari bagian tanaman yang berupa daun dan atau buah yang berumur lebih dari satu tahun.
  9. Tanaman biofarmaka adalah tanaman yang bermanfaat untuk obat-obatan, kosmetik, dan kesehatan yang dikonsumsi atau digunakan dari bagian-bagian tanaman seperti daun, batang, buah, umbi (rimpang) ataupun akar.
  10. Tanaman hias adalah tanaman yang mempunyai nilai keindahan baik bentuk, warna daun, tajuk maupun bunganya, sering digunakan untuk penghias pekarangan dan lain sebagainya
  11. Luas panen tanaman hortikultura adalah luas tanaman sayuran, buah-buahan, biofarmaka, dan *plants are plants which are the sources of vitamin, contained mineral salt, etc, consumed from the part of the plant in the form of vegetable and more than one year of age.*
9. *Medicinal plants are plants which are useful for medicine. It is consumed from part of the plant such as leaf, flower, fruit, tuber, and root. Annual vegetable plants are plants which are the sources of vitamin, contained mineral salt, etc, consumed from the part of the plant in the form of vegetable and more than one year of age. Medicinal plants are plants which are useful for medicine. It is consumed from part of the plant such as leaf, flower, fruit, tuber, and root.*
  10. *Ornamental plants are plants which have a beauty value, either in shape, colour of leaf or crown of flower, and they are often used as a yard decorator.*
  11. *Harvested area of horticultureis area which vegetable, fruit, medicinal and ornamental plant of crop harvested during the period of report.*
  12. *Harvested area of vegetablesis area of entirely plant harvested/ demolished and plant harvested several times/undemolished.*
  13. *Entirely plants harvested/ demolished are plants usually harvested once and demolished to be substituted by other plants, consisting of: shallots, garlic, leeks,*

- tanaman hias yang diambil hasilnya/dipanen pada periode pelaporan.
12. Luas panen untuk tanaman sayuran adalah luas tanaman yang dipanen sekaligus/habis/dibongkar dan luas tanaman yang dipanen berkali-kali (lebih dari satu kali)/belum habis.
  13. Tanaman yang dipanen sekaligus/habis/dibongkar adalah tanaman yang sehabis panen langsung dibongkar/ dicabut, terdiri dari bawang merah, bawang putih, bawang daun, kentang, kol/kubis, kembang kol, petsai/sawi, wortel, lobak, dan kacang merah. Tanaman yang dipanen berkali-kali (lebih dari satu kali)/belum habis adalah tanaman yang pemanenannya lebih dari satu kali dan biasanya dibongkar apabila panen terakhir sudah tidak memadai lagi, terdiri dari: kacang panjang, cabe besar, cabe rawit, jamur, tomat, terung, buncis, ketimun, labu siam, kangkung, bayam, melon, semangka, dan blewah.
  14. Produksi hortikultura adalah hasil menurut bentuk produk dari setiap tanaman sayuran, buahbuahan, biofarmaka dan tanaman hias yang diambil berdasarkan luas yang dipanen/tanaman yang menghasilkan pada bulan/ triwulan laporan.
  15. Data perkebunan besar dikumpulkan oleh BPS setiap bulan secara lengkap (sensus potato, cabbage, cauli flower, mustard green, carrots, chinese radish, and red kidney beans. Plants harvested several times/undemolished are plants usually harvested more than once and demolished in the case that the last harvest was economically not profitable. They consist of : yard long beans, chili, small chili, mushroom, tomatoes, egg plant, french beans, cucumber, pumpkin/chajota, swamp cabbage, spinach, melon, watermelon, and blewah .
  14. Horticulture production is the standard production quantity form of vegetable, fruit, medicinal and ornamental plant based on harvested area/the number of production plants reported monthly/quarterly.
  15. Data on estates are collected by the BPS every month on complete basis through a mailing system. Data on coconut, clove, and kapok, as well as on smallholder plantation, are acquired from the Directorate General of Estates. Planted areas of estates refer to condition at the end of the year, and exclude areas less than 5 hectares. Production of estates crops are follows: dry rubber (rubber); dry leaves (tea and tobacco); dry beans (coffee and cocoa); dry bark (cassia vera and cinchona); dry fibre (rosella); dry flowers/buds (cloves); refined sugar (sugar cane from estate); cup sugar (sugar cane from smallholders); copra (copra); seeds and buds

bulanan) dengan sistem surat pos. Khusus untuk tanaman kelapa, cengkeh, dan kapok, datanya diperoleh dari Direktorat Jenderal Perkebunan. Data perkebunan rakyat juga diperoleh dari Direktorat Jenderal Perkebunan. Penghitungan luas tanaman perkebunan besar adalah pada keadaan akhir tahun dan tidak termasuk yang luasnya kurang dari 5 hektar. Bentuk produksi perkebunan adalah; karet kering (karet), daun kering (teh dan tembakau), biji kering (kopi dan coklat), kulit kering (kayu manis dan kina), serat kering (rami), bunga kering (cengkeh), refined sugar (tebu dari perkebunan besar), gula mangkok (tebu dari perkebunan rakyat), ekivalen kopra (kopra), biji dan bunga (pala) serta minyak daun (sereh). Persediaan akhir tahun produksi perkebunan besar bukan merupakan cadangan penyangga (buffer stock).

16. Data Statistik Kehutanan sebagian besar merupakan data sekunder yang bersumber dari Kementerian Kehutanan. Kawasan hutan adalah wilayah tertentu yang berupa hutan, yang ditunjuk dan atau ditetapkan oleh pemerintah untuk dipertahankan keberadaannya sebagai hutan tetap. Hal ini untuk menjamin kepastian hukum mengenai status kawasan hutan, letak batas dan luas suatu wilayah tertentu

(nutmeg); and leaf oil (citronella). The production availability of estates at the end of year is not the buffer stock.

16. Most of forestry statistics are secondary data obtained from the Ministry of Forestry. Forest Area is a specific territory of forest ecosystem determined and or decided by the government as a permanent forest. Such decision is important to maintain the size of forest area and to ensure its legitimation and boundary demarcation of permanent forest. Indonesian forest area is determined by the Minister of Forestry in the format of Ministerial Decree on the Designation of Provincial Forest Area and Inland Water, Coastal and Marine Ecosystem. The designation of Forest Area is formulated based on integrated and harmonized of Provincial Spatial Planning (RTRWP) and Forest Land Use by Concensus (TGHK). The designation of forest area in some cases also cover inland water, coastal and marine ecosystem that may become part of Sanctuary Reserve Area (KSA) and Nature Conservation Area (KPA). A Sanctuary Reserve Area is a specific terrestrial or aquatic area having specific criteria for preserving biodiversity plant and animal as well as ecosystem, which also serve as life support system. A Nature Conservation area is a specific terrestrial or aquatic area whose main function is to serve life support

yang sudah ditunjuk menjadi kawasan hutan tetap. Kawasan hutan Indonesia ditetapkan oleh Menteri Kehutanan dalam bentuk Surat Keputusan Menteri Kehutanan tentang Penunjukan Kawasan Hutan dan Perairan Provinsi. Penunjukan Kawasan Hutan ini disusun berdasarkan hasil pemaduserasian antara Rencana Tata Ruang Wilayah Provinsi (RTRWP) dengan Tata Guna Hutan Kesepakatan (TGHK). Penunjukan kawasan hutan mencakup pula kawasan perairan yang menjadi bagian dari Kawasan Suaka Alam (KSA) dan Kawasan Pelestarian Alam (KPA). Kawasan Suaka Alam (KSA) adalah kawasan dengan ciri tertentu, baik di darat maupun di perairan yang mempunyai fungsi pokok sebagai kawasan pengawetan keanekaragaman tumbuhan dan satwa serta ekosistemnya, juga berfungsi sebagai wilayah sistem penyangga kehidupan. Kawasan Pelestarian Alam (KPA) adalah kawasan dengan ciri khas tertentu, baik di darat maupun di perairan yang mempunyai fungsi pokok perlindungan sistem penyangga kehidupan, pengawetan keanekaragaman jenis tumbuhan dan satwa, serta pemanfaatan secara lestari sumber daya alam hayati dan ekosistemnya. Berdasarkan Undang-Undang No. 41 Tahun 1999 tentang Kehutanan, kawasan hutan

*system and preserve diversity of plant and animal species, as well as to provide a sustainable utilization of living resources and their ecosystems. In accordance to the Act on Forestry No. 41/1999, forest area is categorized as Conservation Forest, Protection Forest and Production Forest. Conservation Forest is a forest area having specific characteristic established for the purposes of conservation of animal and plant species as well as their ecosystem. Protection Forest is a forest area designated to serve life support system, maintain hydrological system, prevent of flood, erosion control, seawater intrusion, and maintain soil fertility. Production Forest is a forest area designated mainly to promote sustainable forest production. Production forest is classified as permanent production forest, limited production forest, and convertible production forest. Conservation Forest is divided into: Sanctuary Reserve area consists of Strict Nature Reserve and Wildlife Sanctuary. Nature conservation area consists of National Park (TN), Grand Forest Park (THR), and Nature Recreation Park (TWA); Game Hunting Park (TB) Game Hunting Park is forest area devoted for game hunting recreation. Critical land refers to a piece of land vegetation cover so that its functions as water retention, erosion control, nutrient cycling, micro climate regulator and*

dibagi ke dalam kelompok Hutan Konservasi, Hutan Lindung, dan Hutan Produksi. Hutan Konservasi adalah kawasan hutan dengan ciri khas tertentu, yang mempunyai fungsi pokok pengawetan keanekaragaman tumbuhan dan satwa serta ekosistemnya. Hutan Lindung adalah kawasan hutan yang mempunyai fungsi pokok sebagai perlindungan sistem penyangga kehidupan untuk mengatur tata air, mencegah banjir, mengendalikan erosi, mencegah intrusi air laut, dan memelihara kesuburan tanah. Hutan Produksi adalah kawasan hutan yang mempunyai fungsi pokok memproduksi hasil hutan. Hutan produksi terdiri dari Hutan Produksi Tetap (HP), Hutan Produksi Terbatas (HPT), dan Hutan Produksi yang dapat dikonversi. Hutan Konservasi terdiri dari: Kawasan suaka alam berupa Cagar Alam (CA) dan Suaka Margasatwa (SM); kawasan pelestarian alam berupa Taman Nasional (TN), Taman Hutan Raya (THR), dan Taman Wisata Alam (TWA); Taman Buru (TB). Taman Buru adalah kawasan hutan yang ditetapkan sebagai tempat wisata berburu. Penetapan lahan kritis mengacu pada lahan yang telah sangat rusak karena kehilangan penutupan vegetasinya, sehingga kehilangan atau berkurang fungsinya sebagai penahan air, pengendali erosi, siklus hara,

*carbon retention are completely depleted. Based upon its vegetation condition, the land could be classified as : very critical, critical, slight critical, potential critical, and normal condition. Reforestation or forest rehabilitation is intended to rehabilitate the critical land inside forest area or watershed to improve their ecological and hydrological functions. The activities were conducted with active participation of local communities who live nearby the target area. Commercial utilization of timber as forest product is activities to utilize timber without destructing the environment and undermining the main functions of the forest area. Those activities could only be executed in forest area with high commercial timber value with licens The license to commercially utilize timber in natural forest is license to utilize production forest for which the activities consist of harvesting or felling, planting, tending, protecting, processing, and marketing. The license could be granted to individuals, cooperatives, private companies, state-owned enterprises/local government-owned enterprises. The main product of commercial forest operation is log. The log is harvested from various sources such as natural forest granted to concessionaires (IUPHHK/HPH), land clearing activities (IPK), industrial forest plantation (HTI) and community*

pengatur iklim mikro, dan retensi karbon. Berdasarkan kondisi vegetasinya, kondisi lahan dapat diklasifikasikan sebagai: sangat kritis, kritis, agak kritis, potensial kritis, dan kondisi normal. Reboisasi atau rehabilitasi hutan bertujuan untuk menghutankan kembali kawasan hutan yang kritis di wilayah daerah aliran sungai (DAS) yang dilaksanakan bersama masyarakat secara partisipatif. Pemanfaatan hasil hutan kayu adalah segala bentuk usaha yang memanfaatkan dan mengusahakan hasil hutan kayu dengan tidak merusak lingkungan dan tidak mengurangi fungsi pokok hutan. Kegiatan ini hanya dapat dilaksanakan pada areal hutan yang memiliki potensi untuk dilakukan kegiatan pemanfaatan hasil hutan kayu dan dapat dilaksanakan setelah diperoleh izin usaha. Izin Usaha Pemanfaatan Hasil Hutan Kayu (IUPHHK) pada hutan alam adalah izin untuk memanfaatkan hutan produksi yang kegiatannya terdiri dari pemanenan atau penebangan, penanaman, pemeliharaan, pengamanan, pengolahan, dan pemasaran hasil hutan kayu. IUPHHK dapat diberikan kepada perorangan, koperasi, badan usaha swasta, dan BUMN/BUMD. Produksi hasil hutan utama yang dihasilkan dari hutan adalah kayu bulat. Produksi kayu bulat ini dihasilkan

*forest. Sawn Timber Constitutes a sawmill product derived from logs as raw material. The product is characterized with regular forms having parallel sides at right angle to each other, thickness not more than 6 cm and moisture content not to exceed 18 percent. Sawn timber produced directly from logs must be certified by a legal document. Plywood is wood panel consisting of layers pressed together in between veneers; the core may be veneer or some other material, bound together with glue and pressed tightly together to make a strong panel. Included to this definition is plywood covered with other materials.*

17. *Data of domestic livestock population are obtain from the Directorate General of Livestock and Animal Health Service, while data on the number of animals slaughtered are based on the quarterly survey conducted by BPS. This survey is a complete enumeration on all slaughterhouses and abattoirs in Indonesia.*
18. *Fishery Statistics are secondary data obtained from the Directorate General of Capture Fisheries and Directorate General of Aquaculture. Fishery statistics are categorized into capture fisheries and aquaculture. Capture fisheries are further classified into marine capture fisheries and inland open water capture fisheries. Aquaculture are further classified*



dari hutan alam melalui kegiatan perusahaan Hak Pengusahaan Hutan (HPH/IUPHHK), kegiatan ijin pemanfaatan kayu (IPK) dalam rangka pembukaan wilayah hutan, pembangunan Hutan Tanaman Industri (HTI), serta kegiatan hutan rakyat. Kayu Gergajian merupakan kayu hasil konversi kayu bulat dengan menggunakan mesin gergaji, mempunyai bentuk yang teratur dengan sisi-sisi sejajar dan sudut-sudutnya siku dengan ketebalan tidak lebih dari 6 cm dan kadar air tidak lebih dari 18 persen. Kayu gergajian yang diolah langsung dari kayu bulat, wajib didukung dengan dokumen yang sah. Kayu Lapis adalah panel kayu yang tersusun dari lapisan veneer dibagian luarnya, sedangkan dibagian intinya (core) bisa berupa veneer atau material lain, diikat dengan lem kemudian dipress (ditekan) sedemikian rupa sehingga menjadi panel yang kuat. Termasuk dalam artian ini adalah kayu lapis yang dilapisi lagi dengan material lain.

17. Data populasi ternak bersumber dari Direktorat Jenderal Peternakan dan Kesehatan Hewan Kementerian Pertanian, sedangkan jumlah pemotongan ternak merupakan hasil Survei Laporan Pemotongan Ternak. Pengumpulan data pemotongan ternak dilakukan secara lengkap setiap triwulan di seluruh Rumah

*into several types of culture: marine culture, brackish water pond, fresh water pond, cage, floating net, and fish breeding in paddy fields.*

19. *A capture fishery household is a household conducting activities in catching fishes/other aquatic animals/aquatic plants, for which the products are wholly or partly to be sold.*
20. *An aquaculture fishery household is a household conducting activities in culturing fishes/other aquatic animals/ aquatic plants, for which the products are wholly or partly to be sold. different types of parameters.diam nonummy nibh euismod tincidunt ut laoreet dolore magna aliquam erat volutpat. Ut wisi enim ad minim veniam, quis nostrud exerci tation ullamcorper suscipit lobortis nisl ut aliquip ex ea commodo consequat. Duis autem vel eum iriure dolor in hendrerit in vulputate velit esse molestie consequat, vel illum dolore eu feugiat nulla facilisis at vero eros et accumsan et iusto odio dignissim qui blandit praesent luptatum zzril delenit augue duis dolore te feugait nulla facilisi.*
21. *Lorem ipsum dolor sit amet, consectetur adipiscing elit, sed diam nonummy nibh euismod tincidunt ut laoreet dolore magna aliquam erat volutpat. Ut wisi enim ad minim veniam, quis nostrud exerci tation ullamcorper suscipit lobortis nisl ut aliquip ex ea*



Potong Hewan (RPH) dan Tempat Pemotongan Hewan (TPH) yang ada di Indonesia.

18. Data statistik perikanan merupakan data sekunder yang bersumber dari Direktorat Jenderal Perikanan Tangkap dan Direktorat Jenderal Budidaya. Statistik perikanan dibedakan atas data Perikanan Tangkap dan Perikanan Budidaya. Perikanan Tangkap diklasifikasikan atas penangkapan ikan di laut dan penangkapan ikan di perairan umum. Perikanan Budidaya diklasifikasikan atas jenis budidaya yaitu budidaya laut, tambak, kolam, karamba, jaring apung, dan sawah.
19. Rumah Tangga Perikanan Tangkap adalah rumah tangga yang melakukan kegiatan penangkapan ikan/binatang air lainnya/tanaman air dengan tujuan sebagian/seluruh hasilnya untuk dijual.
20. Rumah Tangga Perikanan Budidaya adalah rumah tangga yang melakukan kegiatan budidaya ikan/binatang air lainnya/tanaman air dengan tujuan sebagian/seluruh hasilnya untuk dijual.

*commodo consequat. Duis autem vel eum iriure dolor in hendrerit in vulputate velit esse molestie consequat, vel illum dolore eu feugiat nulla facilisis at vero eros et accumsan et iusto odio dignissim qui blandit praesent luptatum zzril delenit augue duis dolore te feugait nulla facilisi.*

**ULASAN**

**DESCRIPTION**

**5.1 TANAMAN PANGAN**

Tanaman bahan makanan dalam publikasi ini meliputi tanaman padi sawah dan palawija yang terdiri dari tanaman jagung, ketela pohon dan kacang tanah.

**5.1 FOODS CROPS**

*Food crops in this publication include paddy and dry land crops as maize, cassava and peanut.*

**5.2 HORTIKULTURA**

Tanaman hortikultura dalam publikasi ini meliputi tanaman sayursayuran, buah-buahan, tanaman obat dan tanaman hias.

**5.2 HORTICULTURE**

*Horticulture crops in this publication include vegetables, fruits, medicinal plants and ornamentals trees.*

Berdasarkan hasil Survei Pertanian, pada tahun 2020 produksi terbesar tanaman sayur-sayuran adalah kangkung (22.161 ton).

*Based on Survey of Agriculture, in 2020 the largest production of plant vegetable is kangkung ( 22.161 ton).*

**Gambar** 5.1  
**Figures**

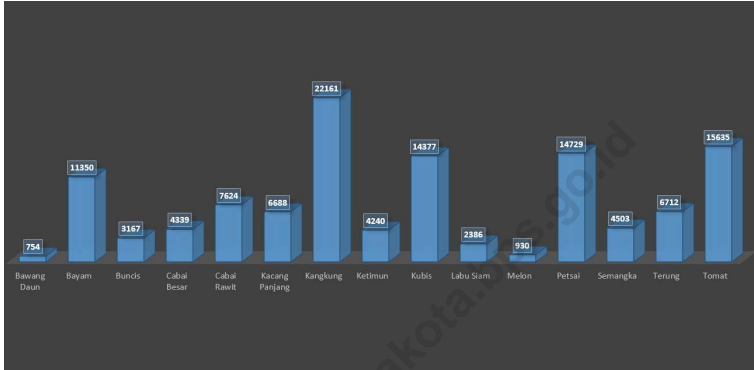
**Luas Panen Tanaman Sayuran dan Buah-buahan  
Semusim Menurut Jenis Tanaman di Kota Jayapura  
(ha), 2020**  
*Harvested Area of Seasonal Vegetables and Fruits by Kind  
of Plant in Jayapura Municipality (ha), 2020*



Sumber/Source : ....

**Gambar** 5.2  
**Figures**

**Produksi Tanaman Sayuran dan Buah-buahan Semusim Menurut Jenis Tanaman di Kota Jayapura (ton), 2020**  
*Production of Seasonal Vegetables and Fruits by Kind of Plant in Jayapura Municipality (ha), 2020*



Sumber/Source : ....

**5.1 HORTIKULTURA  
HORTICULTURE**

**Tabel** 5.1.1 **Luas Panen Tanaman Sayuran Menurut Kecamatan dan Jenis Tanaman di Kota Jayapura (ha), 2020 dan 2021\***  
*Harvested Area of Vegetables by Subdistrict and Kind of Plant in Jayapura Municipality (ha), 2020 and 2021\**

Kecamatan Subdistrict	Bawang Merah Shallot		Cabai Besar Chili/Big Chili	
	2020	2021*	2020	2021*
(1)	(2)	(3)	(4)	(5)
Muara Tami	–		52	
Abepura	–		12	
Heram	–		3	
Jayapura Selatan	–		–	
Jayapura Utara	–		–	
<b>Kota Jayapura</b>	<b>–</b>		<b>66</b>	

Lanjutan Tabel/*Continued Table* 5.1.1

Kecamatan Subdistrict	Cabai Rawit <i>Chili/Cayenne Pepper</i>		Kentang <i>Potato</i>	
	2020	2021*	2020	2021*
(1)	(6)	(7)	(8)	(9)
Muara Tami	57		–	
Abepura	27		–	
Heram	8		–	
Jayapura Selatan	2		–	
Jayapura Utara	1		–	
<b>Kota Jayapura</b>	<b>95</b>		<b>–</b>	

Lanjutan Tabel/Continued Table 5.1.1

Kecamatan Subdistrict	Kubis Cabbage		Tomat Tomato	
	2020	2021*	2020	2021*
(1)	(10)	(11)	(12)	(13)
Muara Tami	91		58	
Abepura	14		30	
Heram	1		7	
Jayapura Selatan	–		–	
Jayapura Utara	–		–	
<b>Kota Jayapura</b>	<b>106</b>		<b>95</b>	

Lanjutan Tabel/*Continued Table* 5.1.1

Kecamatan <i>Subdistrict</i>	Bawang Putih <i>Garlic</i>		Komoditas daerah		Komoditas daerah	
	2020	2021 <sup>x</sup>	2020	2021 <sup>x</sup>	2020	2021 <sup>x</sup>
(1)	(14)	(15)	(16)	(17)	(18)	(19)
Muara Tami	–					
Abepura	–					
Heram	–					
Jayapura Selatan	–					
Jayapura Utara	–					
<b>Kota Jayapura</b>	–					

Catatan/*Note*: ...

Sumber/*Source*: BPS, Statistik Pertanian Hortikultura SPH-SBS/BPS-*Statistics Indonesia, Agricultural Statistic for Horticulture SPH-SBS*



**Tabel 5.1.2**      **Produksi Tanaman Sayuran Menurut Kecamatan dan Jenis Tanaman di Kota Jayapura (kuintal), 2020 dan 2021<sup>x</sup>**  
**Table**              **Production of Vegetables by Subdistrict and Kind of Plant in Jayapura Municipality (quintal), 2020 and 2021<sup>x</sup>**

Kecamatan Subdistrict	Bawang Merah Shallot		Cabai Besar Chili/Big Chili	
	2020	2021 <sup>x</sup>	2020	2021 <sup>x</sup>
(1)	(2)	(3)	(4)	(5)
Muara Tami	–		956	
Abepura	–		2 030	
Heram	–		504	
Jayapura Selatan	–		–	
Jayapura Utara	–		–	
<b>Kota Jayapura</b>	<b>–</b>		<b>3 490</b>	

Lanjutan Tabel/*Continued Table* 5.1.2

Kecamatan <i>Subdistrict</i>	Cabai Rawit <i>Chili/Cayenne Pepper</i>		Kentang <i>Potato</i>	
	2020	2021*	2020	2021*
(1)	(6)	(7)	(8)	(9)
Muara Tami	1 504		–	
Abepura	3 960		–	
Heram	611		–	
Jayapura Selatan	598		–	
Jayapura Utara	339		–	
<b>Kota Jayapura</b>	<b>7 012</b>		<b>–</b>	

Lanjutan Tabel/*Continued Table 5.1.2*

Kecamatan Subdistrict	Kubis Cabbage		Tomat Tomato	
	2020	2021*	2020	2021*
(1)	(10)	(11)	(12)	(13)
Muara Tami	12 698		7 535	
Abepura	4 025		7 180	
Heram	15		920	
Jayapura Selatan	–		–	
Jayapura Utara	–		–	
<b>Kota Jayapura</b>	<b>16 738</b>		<b>15 635</b>	

Lanjutan Tabel/*Continued Table* 5.1.2

Kecamatan <i>Subdistrict</i>	Bawang Putih <i>Garlic</i>		Komoditas daerah		Komoditas daerah	
	2020	2021 <sup>x</sup>	2020	2021 <sup>x</sup>	2020	2021 <sup>x</sup>
(1)	(14)	(15)	(16)	(17)	(18)	(19)
Muara Tami	–					
Abepura	–					
Heram	–					
Jayapura Selatan	–					
Jayapura Utara	–					
<b>Kota Jayapura</b>	–					

Catatan/*Note*: ...

Sumber/*Source*: BPS, Statistik Pertanian Hortikultura SPH-SBS/BPS-*Statistics Indonesia, Agricultural Statistic for Horticulture SPH-SBS*

**Tabel**  
**Table** 5.1.3

**Luas Panen Tanaman Sayuran dan Buah-buahan Semusim Menurut Jenis Tanaman di Kota Jayapura (ha), 2018–2021**  
**Harvested Area of Seasonal Vegetables and Fruits by Kind of Plant in Jayapura Municipality (ha), 2018–2021**

Jenis Tanaman Kind of Plants	2018	2019	2020	2021 <sup>x</sup>
(1)	(2)	(3)	(4)	(5)
<b>Sayuran/Vegetables:</b>				
Bawang Merah/Shallots	–	–	–	
Bawang Putih/Garlic	–	–	–	
Cabai Besar/Chili/Big Chili	139	83	66	
Cabai Rawit/Chili/Cayenne Pepper	188	118	95	
Kentang/Potato	–	–	–	
Kubis/Cabbage	334	146	106	
<b>Komoditas daerah</b>				
<b>Komoditas daerah</b>				
<b>Buah–buahan/Fruits:</b>				
<b>Komoditas daerah</b>				
<b>Komoditas daerah</b>				

Catatan/Note: ...

Sumber/Source: BPS, Statistik Pertanian Hortikultura SPH-SBS/BPS-Statistics Indonesia, Agricultural Statistic for Horticulture SPH-SBS

**Tabel**  
**Table** 5.1.4**Produksi Tanaman Sayuran dan Buah-buahan Semusim  
Menurut Jenis Tanaman di Kota Jayapura (kuintal),  
2018–2021**  
*Production of Seasonal Vegetables and Fruits by Kind of  
Plant in Jayapura Municipality (quintal), 2018–2021*

Jenis Tanaman <i>Kind of Plants</i>	2018	2019	2020	2021 <sup>x</sup>
(1)	(2)	(3)	(4)	(5)
<b>Sayuran/Vegetables:</b>				
Bawang Merah/ <i>Shallots</i>	–	–	–	
Bawang Putih/ <i>Garlic</i>	–	–	–	
Cabai Besar/ <i>Chili/Big Chili</i>	4 836	4 339	3 490	
Cabai Rawit/ <i>Chili/Cayenne Pepper</i>	7 756	7 624	7 012	
Kentang/ <i>Potato</i>	–	–	–	
Kubis/ <i>Cabbage</i>	18 278	14 377	16 738	
<b>Komoditas daerah</b>				
<b>Komoditas daerah</b>				
<b>Buah–buahan/Fruits:</b>				
<b>Komoditas daerah</b>				
<b>Komoditas daerah</b>				

Catatan/Note: ...

Sumber/Source: BPS, Statistik Pertanian Hortikultura SPH-SBS/BPS-Statistics Indonesia, *Agricultural Statistic for Horticulture SPH-SBS*

**Tabel**  
**Table** 5.1.5

**Luas Panen Tanaman Biofarmaka Menurut Kecamatan dan Jenis Tanaman di Kota Jayapura (m<sup>2</sup>), 2020 dan 2021<sup>x</sup>**  
**Harvested Area of Medicinal Plants by Subdistrict and Kind of Plant in Jayapura Municipality (m<sup>2</sup>), 2020 and 2021<sup>x</sup>**

Kecamatan Subdistrict	Jahe Ginger		Laos/Lengkuas Galanga		Kencur East Indian Galangal	
	2020	2021 <sup>x</sup>	2020	2021 <sup>x</sup>	2020	2021 <sup>x</sup>
(1)	(2)	(3)	(4)	(5)	(6)	(7)
Muara Tami						
Abepura						
Heram						
Jayapura Selatan						
Jayapura Utara						
<b>Kota Jayapura</b>						

Lanjutan Tabel/*Continued Table* 5.1.5

Kecamatan <i>Subdistrict</i>	Kunyit <i>Turmeric</i>		Komoditas daerah		Komoditas daerah	
	2020	2021 <sup>x</sup>	2020	2021 <sup>x</sup>	2020	2021 <sup>x</sup>
(1)	(8)	(9)	(10)	(11)	(12)	(13)
Muara Tami						
Abepura						
Heram						
Jayapura Selatan						
Jayapura Utara						
<b>Kota Jayapura</b>						

Catatan/*Note*: ...Sumber/*Source*: BPS, Statistik Pertanian Hortikultura SPH-TBF/BPS-Statistics Indonesia, Agricultural Statistic for Horticulture SPH-TBF



**Tabel** 5.1.6 **Produksi Tanaman Biofarmaka Menurut Kecamatan dan Jenis Tanaman di Kota Jayapura (kg), 2020 dan 2021<sup>x</sup>**  
**Table** **Production of Medicinal Plants by Subdistrict and Kind of Plant in Jayapura Municipality (kg), 2020 and 2021<sup>x</sup>**

Kecamatan Subdistrict	Jahe Ginger		Laos/Lengkuas Galanga		Kencur East Indian Galangal	
	2020	2021 <sup>x</sup>	2020	2021 <sup>x</sup>	2020	2021 <sup>x</sup>
(1)	(2)	(3)	(4)	(5)	(6)	(7)
Muara Tami						
Abepura						
Heram						
Jayapura Selatan						
Jayapura Utara						
<b>Kota Jayapura</b>						

Lanjutan Tabel/*Continued Table* 5.1.6

Kecamatan <i>Subdistrict</i>	Kunyit <i>Turmeric</i>		Komoditas daerah		Komoditas daerah	
	2020	2021 <sup>x</sup>	2020	2021 <sup>x</sup>	2020	2021 <sup>x</sup>
(1)	(8)	(9)	(10)	(11)	(12)	(13)
Muara Tami						
Abepura						
Heram						
Jayapura Selatan						
Jayapura Utara						
<b>Kota Jayapura</b>						

Catatan/*Note*: ...

Sumber/*Source*: BPS, Statistik Pertanian Hortikultura SPH-TBF/BPS-*Statistics Indonesia, Agricultural Statistic for Horticulture SPH-TBF*

**Tabel** 5.1.7 **Luas Panen Tanaman Biofarmaka Menurut Jenis Tanaman di Kota Jayapura (m<sup>2</sup>), 2018–2021**  
**Table** 5.1.7 **Harvested Area of Medicinal Plants by Kind of Plant in Jayapura Municipality (m<sup>2</sup>), 2018–2021**

Jenis Tanaman Kind of Plants	2018	2019	2020	2021 <sup>x</sup>
(1)	(2)	(3)	(4)	(5)
Jahe/Ginger				
Kencur/East Indian Galangal				
Kunyit/Turmeric				
Laos/Lengkuas/Galangal				
Komoditas daerah				
Komoditas daerah				

Catatan/Note: ...

Sumber/Source: BPS, Statistik Pertanian Hortikultura SPH-TBF/BPS-Statistics Indonesia, Agricultural Statistic for Horticulture SPH-TBF

**Tabel** 5.1.8 **Produksi Tanaman Biofarmaka Menurut Jenis Tanaman di Kota Jayapura (kg), 2018–2021**  
**Table** 5.1.8 **Production of Medicinal Plants by Kind of Plant in Jayapura Municipality (kg), 2018–2021**

Jenis Tanaman Kind of Plants	2018	2019	2020	2021 <sup>x</sup>
(1)	(2)	(3)	(4)	(5)
Jahe/Ginger				
Kencur/East Indian Galangal				
Kunyit/Turmeric				
Laos/Lengkuas/Galanga				
Komoditas daerah				
Komoditas daerah				

Catatan/Note: ...

Sumber/Source: BPS, Statistik Pertanian Hortikultura SPH-TBF/BPS-Statistics Indonesia, Agricultural Statistic for Horticulture SPH-TBF

**Tabel** 5.1.9 **Luas Panen Tanaman Hias Menurut Kecamatan dan Jenis Tanaman di Kota Jayapura (m<sup>2</sup>), 2020 dan 2021<sup>x</sup>**  
**Table** 5.1.9 **Harvested Area of Ornamental Plants by Subdistrict and Kind of Plant in Jayapura Municipality (m<sup>2</sup>), 2020 and 2021<sup>x</sup>**

Kecamatan Subdistrict	Anggrek/ <i>Orchid</i>		Krisan/ <i>Chrysantemum</i>		Mawar/ <i>Rose</i>	
	2020	2021 <sup>x</sup>	2020	2021 <sup>x</sup>	2020	2021 <sup>x</sup>
(1)	(2)	(3)	(4)	(5)	(6)	(7)
Muara Tami						
Abepura						
Heram						
Jayapura Selatan						
Jayapura Utara						
<b>Kota Jayapura</b>						

Lanjutan Tabel/*Continued Table* 5.1.9

Kecamatan Subdistrict	Sedap Malam/Tuberose		Komoditas daerah		Komoditas daerah	
	2020	2021*	2020	2021*	2020	2021*
(1)	(8)	(9)	(10)	(11)	(12)	(13)
Muara Tami						
Abepura						
Heram						
Jayapura Selatan						
Jayapura Utara						
<b>Kota Jayapura</b>						

Catatan/Note: ...

Sumber/Source: BPS, Statistik Pertanian Hortikultura SPH-TH/BPS-Statistics Indonesia, *Agricultural Statistik for Horticulture SPH-TH*

**Tabel** 5.1.10 **Produksi Tanaman Hias Menurut Kecamatan dan Jenis Tanaman di Kota Jayapura (tangkai), 2020 dan 2021<sup>x</sup>**  
**Table** 5.1.10 **Production of Ornamental Plants by Subdistrict and Kind of Plant in Jayapura Municipality (stalks), 2020 and 2021<sup>x</sup>**

Kecamatan Subdistrict	Anggrek/ <i>Orchid</i>		Krisan/ <i>Chrysantemum</i>		Mawar/ <i>Rose</i>	
	2020	2021 <sup>x</sup>	2020	2021 <sup>x</sup>	2020	2021 <sup>x</sup>
(1)	(2)	(3)	(4)	(5)	(6)	(7)
Muara Tami						
Abepura						
Heram						
Jayapura Selatan						
Jayapura Utara						
<b>Kota Jayapura</b>						

Lanjutan Tabel/*Continued Table* 5.1.10

Kecamatan <i>Subdistrict</i>	Sedap Malam/ <i>Tuberose</i>		Komoditas daerah		Komoditas daerah	
	2020	2021*	2020	2021*	2020	2021*
(1)	(8)	(9)	(10)	(11)	(12)	(13)
Muara Tami						
Abepura						
Heram						
Jayapura Selatan						
Jayapura Utara						
<b>Kota Jayapura</b>						

Catatan/*Note*: ...

Sumber/*Source*: BPS, Statistik Pertanian Hortikultura SPH-TH/BPS-Statistics Indonesia, *Agricultural Statistik for Horticulture SPH-TH*



**Tabel** 5.1.11 **Luas Panen Tanaman Hias Menurut Jenis Tanaman di Kota Jayapura (m<sup>2</sup>), 2018–2021**  
**Table** 5.1.11 **Harvested Area of Ornamental Plants by Kind of Plant in Jayapura Municipality (m<sup>2</sup>), 2018–2021**

Jenis Tanaman Kind of Plants	2018	2019	2020	2021 <sup>x</sup>
(1)	(2)	(3)	(4)	(5)
Anggrek/ <i>Orchid</i>				
Krisan/ <i>Chrysantemum</i>				
Mawar/ <i>Rose</i>				
Sedap Malam/ <i>Tuberose</i>				
Komoditas daerah				
Komoditas daerah				

Catatan/Note: ...

Sumber/Source: BPS, Statistik Pertanian Hortikultura SPH–TH/BPS–Statistics Indonesia, *Agricultural Statistik for Horticulture SPH–TH*

**Tabel** 5.1.12 **Produksi Tanaman Hias Menurut Jenis Tanaman di Kota Jayapura (tangkai), 2018–2021**  
**Table** 5.1.12 **Production of Ornamental Plants by Kind of Plant in Jayapura Municipality (stalks), 2018–2021**

Jenis Tanaman <i>Kind of Plants</i>	2018	2019	2020	2021 <sup>x</sup>
(1)	(2)	(3)	(4)	(5)
Anggrek/ <i>Orchid</i>				
Krisan/ <i>Chrysantemum</i>				
Mawar/ <i>Rose</i>				
Sedap Malam/ <i>Tuberose</i>				
Komoditas daerah				
Komoditas daerah				

Catatan/*Note*: ...

Sumber/*Source*: BPS, Statistik Pertanian Hortikultura SPH-TH/BPS-Statistics Indonesia, *Agricultural Statistik for Horticulture SPH-TH*

**Tabel** 5.1.13 **Produksi Buah-buahan Menurut Kecamatan dan Jenis Tanaman di Kota Jayapura (kuintal), 2020 dan 2021\***  
**Table** *Production of Fruits by Subdistrict and Kind of Plant in Jayapura Municipality (kuintal), 2020 and 2021\**

Kecamatan Subdistrict	Mangga/Mango		Durian/Durian	
	2020	2021*	2020	2021*
(1)	(2)	(3)	(4)	(5)
Muara Tami				
Abepura				
Heram				
Jayapura Selatan				
Jayapura Utara				
<b>Kota Jayapura</b>				

Lanjutan Tabel/*Continued Table* 5.1.13

Kecamatan <i>Subdistrict</i>	Jeruk Siam/ <i>Orange/Tangerine</i>		Pisang/ <i>Banana</i>	
	2020	2021 <sup>x</sup>	2020	2021 <sup>x</sup>
(1)	(6)	(7)	(8)	(9)
Muara Tami				
Abepura				
Heram				
Jayapura Selatan				
Jayapura Utara				
<b>Kota Jayapura</b>				

Lanjutan Tabel/*Continued Table* 5.1.13

Kecamatan <i>Subdistrict</i>	Pepaya/ <i>Papaya</i>		Salak/ <i>Snakefruit</i>	
	2020	2021*	2020	2021*
(1)	(10)	(11)	(12)	(13)
Muara Tami				
Abepura				
Heram				
Jayapura Selatan				
Jayapura Utara				
<b>Kota Jayapura</b>				

<https://jayapurakota.bps.go.id>

Lanjutan Tabel/*Continued Table* 5.1.13

Kecamatan <i>Subdistrict</i>	Komoditas daerah		Komoditas daerah	
	2020	2021*	2020	2021*
(1)	(10)	(11)	(12)	(13)
Muara Tami				
Abepura				
Heram				
Jayapura Selatan				
Jayapura Utara				
<b>Kota Jayapura</b>				

Catatan/*Note*: ...

Sumber/*Source*: BPS, Statistik Pertanian Hortikultura SPH-BST/*BPS-Statistics Indonesia, Agricultural Statistic for Horticulture SPH-BST*

**Tabel** 5.1.14 **Produksi Buah-Buahan dan Sayuran Tahunan Menurut Jenis Tanaman di Kota Jayapura (kuintal), 2018–2021**  
**Table** 5.1.14 **Production of Annual Fruits and Vegetables by Kind of Plant in Jayapura Municipality (quintal), 2018–2021**

Jenis Tanaman <i>Kind of Plants</i>	2018	2019	2020	2021 <sup>x</sup>
(1)	(2)	(3)	(4)	(5)
<b>Buah–Buahan/Fruits:</b>				
Durian/ <i>Durian</i>				
Jeruk Siam/Keprok/ <i>Orange/Tangerine</i>				
Mangga/ <i>Mango</i>				
Pepaya/ <i>Papaya</i>				
Pisang/ <i>Banana</i>				
Salak/ <i>Snakefruit</i>				
Komoditas daerah				
Komoditas daerah				
<b>Sayuran/Vegetables:</b>				
Komoditas daerah				
Komoditas daerah				

Catatan/Note: ...

Sumber/Source: BPS, Statistik Pertanian Hortikultura SPH–BST/BPS–Statistics Indonesia, Agricultural Statistic for Horticulture SPH–BST

## 5.2 PERKEBUNAN

### ESTATE CROPS

**Tabel** 5.2.1 **Luas Areal Tanaman Perkebunan Menurut Kecamatan dan Jenis Tanaman di Kota Jayapura (ha), 2020 dan 2021<sup>x</sup>**  
**Table** 5.2.1 **Planted Area of Estate Crops by Subdistrict and Type of Crops in Jayapura Municipality (ha), 2020 and 2021<sup>x</sup>**

Kecamatan Subdistrict	Kelapa Sawit/Oil Palm		Kelapa/Coconut	
	2020	2021 <sup>x</sup>	2020	2021 <sup>x</sup>
(1)	(2)	(3)	(4)	(5)
Muara Tami				
Abepura				
Heram				
Jayapura Selatan				
Jayapura Utara				
<b>Kota Jayapura</b>				



Lanjutan Tabel/*Continued Table 5.2.1*

Kecamatan <i>Subdistrict</i>	Karet/ <i>Rubber</i>		Kopi/ <i>Coffee</i>	
	2020	2021 <sup>x</sup>	2020	2021 <sup>x</sup>
(1)	(6)	(7)	(8)	(9)
Muara Tami				
Abepura				
Heram				
Jayapura Selatan				
Jayapura Utara				
<b>Kota Jayapura</b>				

Lanjutan Tabel/*Continued Table* 5.2.1

Kecamatan <i>Subdistrict</i>	Kakao/ <i>Cocoa</i>		Tebu/ <i>Sugar cane</i>	
	2020	2021 <sup>x</sup>	2020	2021 <sup>x</sup>
(1)	(10)	(11)	(12)	(13)
Muara Tami				
Abepura				
Heram				
Jayapura Selatan				
Jayapura Utara				
<b>Kota Jayapura</b>				

Lanjutan Tabel/Continued Table 5.2.1

Kecamatan Subdistrict	Teh/Tea		Tembakau/Tobacco	
	2020	2021 <sup>x</sup>	2020	2021 <sup>x</sup>
(1)	(14)	(15)	(16)	(17)
Muara Tami				
Abepura				
Heram				
Jayapura Selatan				
Jayapura Utara				
<b>Kota Jayapura</b>				

**Tabel**  
**Table** 5.2.2

**Produksi Perkebunan Menurut Kecamatan dan Jenis  
Tanaman di Kota Jayapura (ton), 2020 dan 2021<sup>x</sup>**  
*Production of Estate by Subdistrict and Type of Crops in  
Jayapura Municipality (ton), 2020 and 2021<sup>x</sup>*

Kecamatan Subdistrict	Kelapa Sawit/Oil Palm		Kelapa/Coconut	
	2020	2021 <sup>x</sup>	2020	2021 <sup>x</sup>
(1)	(2)	(3)	(4)	(5)
Muara Tami				
Abepura				
Heram				
Jayapura Selatan				
Jayapura Utara				
<b>Kota Jayapura</b>				

Lanjutan Tabel/*Continued Table 5.2.2*

Kecamatan <i>Subdistrict</i>	Karet/ <i>Rubber</i>		Kopi/ <i>Coffee</i>	
	2020	2021 <sup>x</sup>	2020	2021 <sup>x</sup>
(1)	(6)	(7)	(8)	(9)
Muara Tami				
Abepura				
Heram				
Jayapura Selatan				
Jayapura Utara				
<b>Kota Jayapura</b>				

Lanjutan Tabel/*Continued Table* 5.2.2

Kecamatan <i>Subdistrict</i>	Kakao/ <i>Cocoa</i>		Tebu/ <i>Sugar cane</i>	
	2020	2021 <sup>x</sup>	2020	2021 <sup>x</sup>
(1)	(10)	(11)	(12)	(13)
Muara Tami				
Abepura				
Heram				
Jayapura Selatan				
Jayapura Utara				
<b>Kota Jayapura</b>				

Lanjutan Tabel/*Continued Table* 5.2.2

Kecamatan <i>Subdistrict</i>	Teh/ <i>Tea</i>		Tembakau/ <i>Tobacco</i>	
	2020	2021 <sup>x</sup>	2020	2021 <sup>x</sup>
(1)	(14)	(15)	(16)	(17)
Muara Tami				
Abepura				
Heram				
Jayapura Selatan				
Jayapura Utara				
<b>Kota Jayapura</b>				

Catatan/*Note*: ...

Sumber/*Source*: ...

06

INDUSTRI, PERTAMBANGAN DAN ENERGI

INDUSTRY, MINING, AND ENERGY



**JUMLAH PELANGGAN AIR  
DI KOTA JAYAPURA  
SEBANYAK 30.773  
RUMAH TANGGA**

**JUMLAH PELANGGAN  
LISTRIK DI KOTA  
JAYAPURA SEBANYAK  
92.880 RUMAH TANGGA**



**BADAN PUSAT STATISTIK  
KOTA JAYAPURA**



**PENJELASAN TEKNIS**

1. Pengumpulan data industri besar dan sedang dilakukan melalui Survei Industri Besar dan Sedang yang dilaksanakan setiap tahun secara lengkap (sensus) sejak tahun 1975. Survei Industri Besar dan Sedang mencakup semua perusahaan industri yang mempunyai tenaga kerja 20 orang atau lebih dengan menggunakan kuesioner II A.
2. Klasifikasi industri yang digunakan dalam survei ini berdasar kepada Klasifikasi Baku Lapangan Usaha Indonesia (KBLI). KBLI adalah klasifikasi lapangan usaha yang berdasar kepada International Standard Industrial Classification of All Economic Activities (ISIC) revisi 4 yang telah disesuaikan dengan kondisi Indonesia.
3. Jasa industri adalah kegiatan industri yang melayani keperluan pihak lain. Pada kegiatan ini bahan baku disediakan oleh pihak lain sedangkan pihak pengolah hanya melakukan pengolahannya dengan mendapat imbalan sebagai balas jasa (upah maklon).
4. Industri adalah suatu usaha atau kegiatan pengolahan bahan mentah atau barang setengah jadi menjadi barang jadi. Hasil industri tidak hanya berupa barang, tetapi juga dalam bentuk jasa. Usaha perakitan dan reparasi adalah bagian dari industri.
5. Industri manufaktur adalah

**TECHNICAL NOTES**

1. *Data collection of large and medium scale manufacturing is conducted through The Large and Medium Manufacturing Establishment Survey that has been done annually for all industries (census) since 1975. Large and Medium Manufacturing Establishment Survey covers all manufactures/industries with 20 workers or more by questionnaire II A.*
2. *The industrial classification adopted in this survey refers to the Klasifikasi Baku Lapangan Usaha Indonesia (KBLI). KBLI is classification of economic activities based on the International Standard Industrial Classification of All Economic Activities (ISIC rev 4) that has been modified according to the local condition in Indonesia.*
3. *Services for manufacturing is defined as a manufacturing activity which serving other manufacturing establishments. In this case, raw materials are supplied by others while the workers are paid as a compensation for processing raw materials.*
4. *Industry is a business or activity processing the raw materials or intermediate goods into finished goods. The results not only in the form of industrial goods, but also in the form of services. Assembly and repair efforts were part of the industry.*

- suatu kegiatan ekonomi yang melakukan kegiatan mengubah suatu barang dasar secara mekanis, kimia, atau dengan tangan sehingga menjadi barang jadi/setengah jadi, dan atau barang yang kurangnya nilainya menjadi barang yang lebih tinggi nilainya, dan sifatnya lebih dekat kepada pemakai akhir. Termasuk dalam kegiatan ini adalah jasa industri dan pekerjaan perakitan.
6. Perusahaan Listrik Negara (PLN) adalah perusahaan umum milik negara yang mempunyai aktivitas kegiatan pembangkitan, transmisi, dan distribusi tenaga listrik.
  7. Perusahaan Air Bersih adalah perusahaan yang mempunyai aktivitas dalam penampungan, penjernihan, dan penyaluran air baku atau air bersih dari terminal air melalui saluran air, pipa atau mobil tangki (dalam satu pengelolaan administrasi dengan kegiatan ekonomi) kepada rumah tangga, perusahaan industri, atau pengguna komersial lainnya.
  8. Air disalurkan adalah volume air bersih dari perusahaan air bersih.
5. *Manufacturing industry is defined as an economic activity processing basic goods mechanically, chemicals or manually into final or intermediate goods. It is also defined as processing of lower value goods into higher value goods as final or intermediate products. The activities also include services for manufacturing and assembling.*
  6. *State Electricity Company (PLN) is a state owned public companies which have activities generation, transmission, and distribution of electricity.*
  7. *Water companies are companies which have activities in the shelter, purification, and distribution of raw water or fresh water from the terminal water through water channels, pipes or tank car (in a single administration with economic activity) to households, industrial companies, or other users.*
  8. *Distributed water is the volume of water supply from water supply establishment.*

**ULASAN**

Jumlah pelanggan listrik PLN di Kota Jayapura pada tahun 2020 sebanyak 92.880 dengan rincian 52.303 pelanggan di unit Abepura dan 40.577 di unit Jayapura Utara.

Jumlah akumulasi kwh listrik yang disalurkan kepada semua pelanggan pada 2 unit gardu di Kota Jayapura sebesar 31.740.963 Kwh.

Jumlah pelanggan PAM di Kota Jayapura pada tahun 2020 sebanyak 30.773.

**DESCRIPTION**

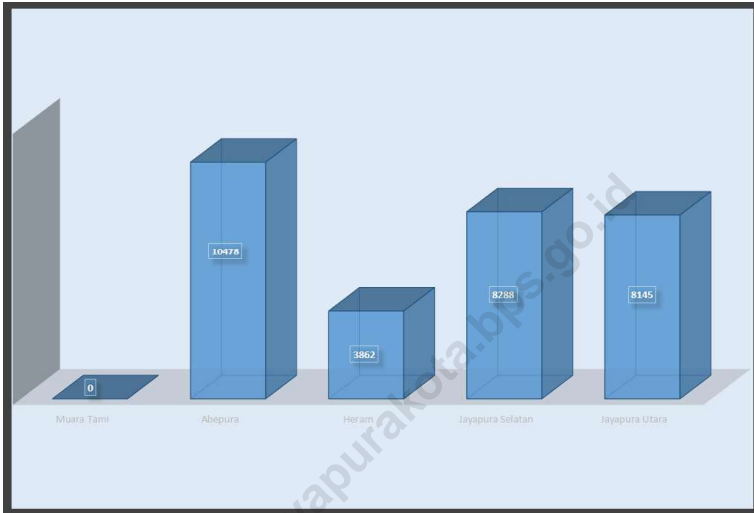
*The number of PLN electricity customers in Jayapura Municipality are 2.880 customers with 52.303 in Abepura branch office and 214.102 in Jayapura Utara branch office.*

*Electricity consumption in Jayapura Municipality reaches 31.740.963 Kwh.*

*The number of PAM customers in Jayapura Municipality in 2020 was 30,733.*

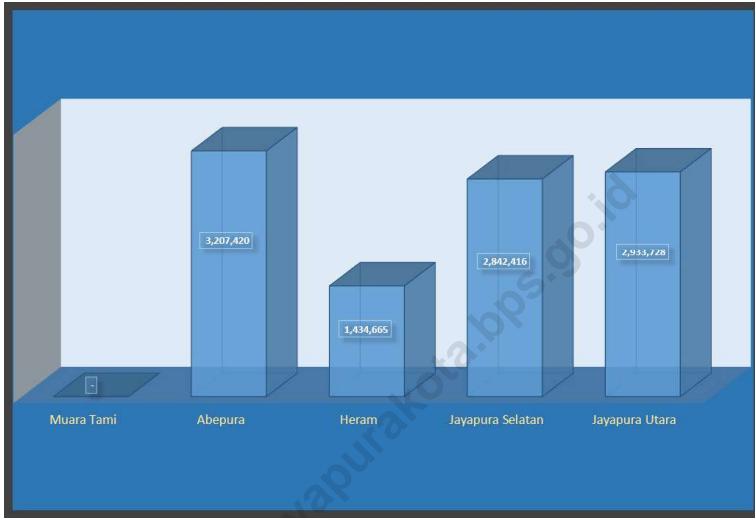
<https://jayapura.kemendagri.go.id>

**Gambar** 6.1 **Luas Daerah menurut Kecamatan (%), 2021**  
**Figures** 6.1 **Area of Subdistrict (%), 2021**



Sumber/Source : ....

**Gambar** 6.2 ...  
**Figures** ...



Sumber/Source : ....

**Tabel**  
**Table** 6.1

**Daya Terpasang, Produksi, dan Distribusi Listrik PT. PLN (Persero) pada Cabang/Ranting PLN di Kota Jayapura, 2021**  
**Installed Electricity Power, Production, and Distribution of PT. PLN (Persero) at PLN Branch in Jayapura Municipality, 2021**

Unit Pelayanan Pelaksana Pelanggan (UP3)	Daya Terpasang Installed Electricity Power (KW)	Produksi Listrik Electricity Production (KWh)	Listrik Terjual Electricity Sold (KWh)	Dipakai Sendiri Own Used (KWh)	Susut/Hilang Shrinkage/Lost (KWh)
(1)	(2)	(3)	(4)	(5)	(6)
Muara Tami					
Abepura					
Heram					
Jayapura Selatan					
Jayapura Utara					
<b>Kota Jayapura</b>					

Catatan/Note: ...

Sumber/Source: PT. PLN (Persero) Wilayah Papua dan Papua Barat

**Tabel**  
**Table** 6.2**Jumlah Pelanggan Listrik Menurut Unit Pelayanan di Kota  
Jayapura, 2017–2021**  
**Number of Electricity Customers by Subdistrict in Jayapura  
Municipality, 2017–2021**

Unit Pelayanan Pelaksana Pelanggan (UP3)	2017	2018	2019	2020	2021
(1)	(2)	(3)	(4)	(5)	(6)
Muara Tami					
Abepura					
Heram					
Jayapura Selatan					
Jayapura Utara					
<b>Kota Jayapura</b>					

Catatan/Note: ...

Sumber/Source: PT. PLN (Persero) Wilayah Papua dan Papua Barat

**Tabel**  
**Table 6.3****Jumlah Pelanggan dan Air yang Disalurkan Menurut  
Kecamatan di Kota Jayapura, 2021**  
**Number of Customers and Distributed Water by Subdistrict  
in Jayapura Municipality, 2021**

Kecamatan Subdistrict	Pelanggan Number of Customers	Air Disalurkan Distributed Water (m <sup>3</sup> )	Nilai Value (Rp)
(1)	(2)	(3)	(4)
Muara Tami			
Abepura			
Heram			
Jayapura Selatan			
Jayapura Utara			
<b>Kota Jayapura</b>			

Catatan/Note: ...

Sumber/Source: ...



**PARIWISATA  
TOURISM**

**JUMLAH RUMAH MAKAN/RESTORAN  
KOTA JAYAPURA**

*Number of Restaurant in Jayapura City*

**452** usaha



**PENJELASAN TEKNIS**

1. Usaha adalah adalah suatu kegiatan ekonomi yang bertujuan menghasilkan barang/jasa untuk diperjualbelikan atau ditukar dengan barang/jasa lainnya, dan ada seorang atau lebih yang bertanggungjawab/menanggung resiko.
2. Menurut KBLI (Klasifikasi Baku Lapangan Usaha Indonesia) tahun 2016, usaha penyediaan makanan dan minuman mencakup kegiatan pelayanan makan minum yang menyediakan makanan atau minuman untuk dikonsumsi segera, baik restoran tradisional, restoran "self service" atau restoran "take away", baik di tempat tetap maupun sementara dengan atau tanpa tempat duduk. Yang menentukan adalah makanan dan minuman untuk dikonsumsi segera berdasarkan pemesanan, bukan berdasar fasilitas yang ditawarkan.
3. Usaha akomodasi adalah usaha yang menyediakan akomodasi jangka pendek untuk pengunjung dan pelancong lainnya. Usaha penyediaan akomodasi ini dapat berupa penyediaan fasilitas akomodasi saja atau fasilitas akomodasi yang disertai dengan fasilitas makanan dan minuman. Termasuk penyediaan akomodasi dengan furniture, lengkap dengan dapur, dengan atau tanpa jasa pramuwisma dan

**TECHNICAL NOTES**

1. *Business is an economic activity which has objection to produce goods/services, which will be soldbought or exchanged with other goods/services, and there is one or more person who responsible/bear the risk.*
2. *According to Indonesian Standard Industrial Classification (KBLI) 2016, food and beverage service activities includes food and beverage serving activities providing complete meals or drinks fit for immediate consumption, whether in traditional restaurants, self-service or take-away restaurants, whether as permanent or temporary stands with or without seating Decisive is the fact that meals fit for immediate consumption are offered, not the kind of facility providing them.*
3. *Accommodation establishment is an establishment that provide short-term accommodation for visitors and other travelers. This establishment may include the provision of accommodation facilities only or with food and beverages facilities. It includes the provision of accommodation with furniture, kitchen, with or without the services of maids and often includes some additional services and facilities such as parking, laundry, swimming pool, gymnasium, recreational facilities, and meeting rooms. Including accommodation*

sering kali termasuk beberapa tambahan jasa dan fasilitas seperti fasilitas parkir, binatu, kolam renang, ruang olah raga, fasilitas rekreasi, dan ruang rapat. Usaha penyediaan akomodasi yang tercakup disini adalah penyediaan akomodasi jangka pendek yang menyediakan akomodasi, khususnya untuk harian atau mingguan.

*establishment such as short-term accommodation, especially for daily or weekly.*

<https://jayapurakota.bps.go.id>

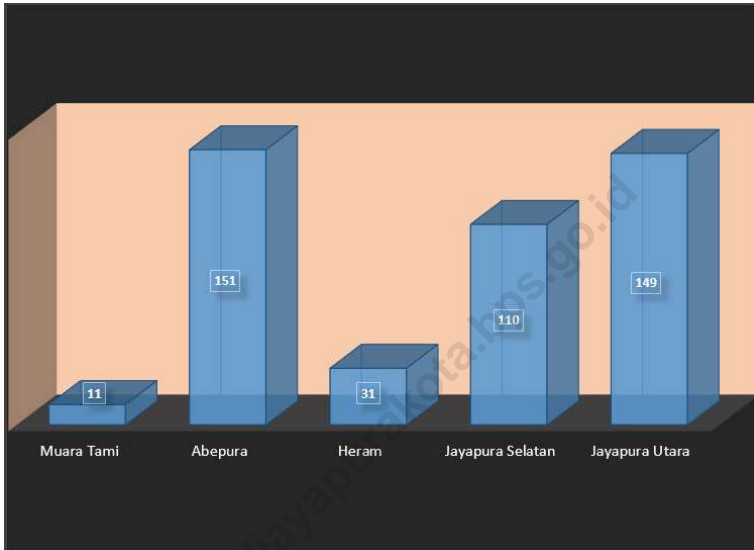
**ULASAN****DESCRIPTION****PARIWISATA****TOURISM**

Jumlah Rumah Makan di Kota Jayapura yang mempunyai Ijin Tetap Usaha Pariwisata yaitu sebanyak 622 dengan jumlah terbanyak di Distrik Jayapura Utara, dengan jumlah 189.

*The number of restaurants in Jayapura Municipality that have a Permanent Tourism Business License is 622 with the highest number in Jayapura Utara District, with a total of 189.*

<https://jayapurakota.bps.go.id>

**Gambar** 7.1 **Luas Daerah menurut Kecamatan (%), 2021**  
**Figures** 7.1 **Area of Subdistrict (%), 2021**



Sumber/Source : ....

**Gambar** 7.2 ...  
**Figures** ...



Gambar 7.2

Sumber/Source : ....

**Tabel**  
**Table 7.1****Jumlah Rumah Makan/Restoran Menurut Kecamatan di  
Jayapura, 2018–2021**  
**Number of Restaurants by Subdistrict in Jayapura  
Municipality, 2018–2021**

<b>Kecamatan Subdistrict</b>	<b>2018</b>	<b>2019</b>	<b>2020</b>	<b>2021</b>
(1)	(2)	(3)	(4)	(5)
Muara Tami	41	39	29	40
Abepura	131	143	145	157
Heram	92	85	82	100
Jayapura Selatan	98	96	95	136
<b>Jayapura Utara</b>	<b>174</b>	<b>186</b>	<b>170</b>	<b>189</b>
<b>Kota Jayapura</b>	<b>536</b>	<b>549</b>	<b>521</b>	<b>622</b>

Catatan/Note: ...

Sumber/Source: Dinas Kebudayaan dan Pariwisata Kota Jayapura

08

08



**JALAN DI KOTA  
JAYAPURA DENGAN  
PERMUKAAN ASPAL  
ADA SEPANJANG  
242,55 KM**

**JALAN DI KOTA  
JAYAPURA DENGAN  
PERMUKAAN KERIKIL  
ADA SEPANJANG  
13,11 KM**



**JALAN DI KOTA  
JAYAPURA DENGAN  
PERMUKAAN TANAH  
ADA SEPANJANG  
2,68 KM**



**PENJELASAN TEKNIS**

1. Data mengenai transportasi dan komunikasi bersumber dari masing-masing dinas atau instansi terkait yang dikumpulkan oleh BPS secara berkala.
2. Data panjang jalan yang disajikan dalam publikasi ini bersumber dari Dinas Pekerjaan Umum Kota Jayapura, dalam hal ini jalan dikelompokkan menjadi jalan negara, jalan propinsi, dan jalan kabupaten/kota.
3. Kendaraan bermotor adalah setiap kendaraan yang digerakkan oleh peralatan teknik yang ada pada kendaraan tersebut, biasanya digunakan untuk angkutan orang atau barang di atas jalan raya selain kendaraan yang berjalan di atas rel. Kendaraan bermotor yang dicatat adalah semua jenis kendaraan kecuali kendaraan bermotor TNI/Polri dan Korps Diplomatik.

**TECHNICAL NOTES**

1. *Data on transportation and communications are obtained from their respective agencies or related institutions that are collected by BPS regularly.*
2. *Road length data presented in this publication are sourced from the Public Works Department of Sorong Manucipality, in this way are grouped into state roads, provincial roads and Subdistrict roads.*
3. *Motor vehicles are any kind of vehicles motorized by machine set up in those vehicles, they are usually used for transporting peoples or goods on roads except vehicles moving along a railway line. The data cover all kinds of motor vehicles except those belong to Indonesia Army Force Indonesian State Police and Diplomatic Corps.*

<https://jayapurakota.bps.go.id>

**ULASAN****DESCRIPTION****TRANSPORTASI**

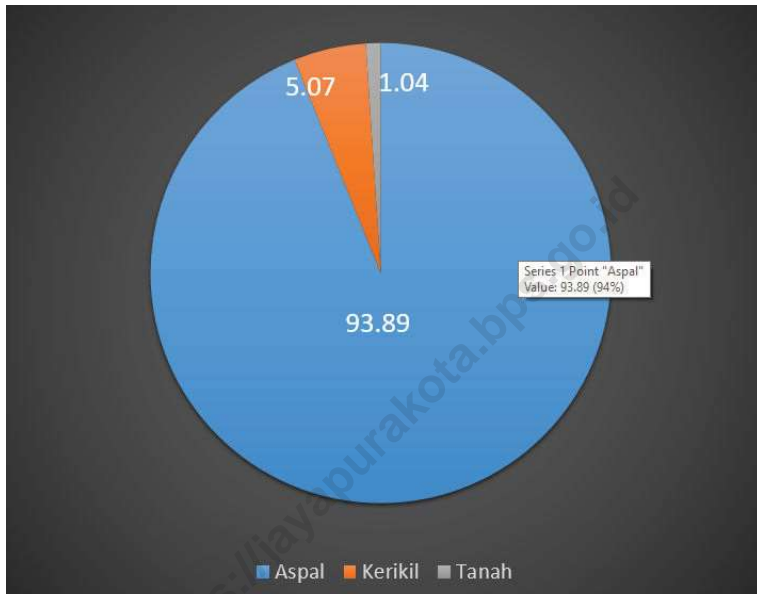
Pada tahun 2019, Panjang jalan yang ada di Kota Jayapura sepanjang 346,84 km. Jalan sepanjang 50 km adalah jalan negara sementara 38,5 km adalah jalan provinsi dan 258,34 merupakan jalan kabupaten/kota.

**TRANSPORTATION**

*In 2020, Jayapura Municipality has 346,84 km of roads. National roads has 50 km, 38,5 was provincial roads and 258,34 km was regency road.*

<https://jayapurakota.bps.go.id>

**Gambar 8.1** Luas Daerah menurut Kecamatan (%), 2021  
**Figures 8.1** Area of Subdistrict (%), 2021



Sumber/Source : ....

**Gambar** 8.2 ...  
**Figures** ...



Sumber/Source : ....

## 8.1 TRANSPORTASI TRANSPORTATION

**Tabel 8.1.1** Panjang Jalan<sup>1</sup> Menurut Tingkat Kewenangan Pemerintahan di Kota Jayapura (km), 2019–2021  
**Table 8.1.1** Length of Roads<sup>1</sup> by Level of Government Authority in Jayapura Municipality (km), 2019–2021

Tingkat Kewenangan Pemerintahan Level of Government Authority	2019	2020	2021
(1)	(2)	(3)	(4)
Negara <sup>2</sup> /State <sup>2</sup>			
Provinsi/Province			
Kabupaten/Kota Regency/Municipality			
<b>Jumlah/Total</b>			

Catatan/Note: <sup>1</sup> Data tidak termasuk panjang jalan tol/Excluding toll road

<sup>2</sup> Berdasarkan Keputusan Menteri Pekerjaan Umum dan Perumahan Rakyat No. 248/KPTS/M/2016/Based on Public Work and Public Housing Ministerial Decree No. 248/KPTS/M/2016

Sumber/Source: Dinas Perhubungan Kota Jayapura

**Tabel 8.1.2** Panjang Jalan Menurut Jenis Permukaan Jalan di Kota Jayapura (km), 2019–2021  
**Table** Length of Roads by Type of Road Surface Jayapura Municipality (km), 2019–2021

Jenis Permukaan Jalan Type of Road Surface	2019	2020	2021
(1)	(2)	(3)	(4)
Aspal/Paved			
Kerikil/Gravel			
Tanah/Soil			
Lainnya/Others			
<b>Jumlah/Total</b>			

Catatan/Note: ...

Sumber/Source: Dinas Perhubungan Kota Jayapura

**Tabel 8.1.3** Panjang Jalan Menurut Kondisi Jalan di Kota Jayapura (km), 2019–2021  
**Table 8.1.3** Length of Roads by Condition of Roads in Jayapura Municipality (km), 2019–2021

Kondisi Jalan Condition of Roads	2019	2020	2021
(1)	(2)	(3)	(4)
Baik/Good			
Sedang/Moderate			
Rusak/Damage			
Rusak Berat/Severely Damage			
<b>Jumlah/Total</b>			

Catatan/Note: ...

Sumber/Source: Dinas Perhubungan Kota Jayapura



## 8.2 KOMUNIKASI COMMUNICATION

**Tabel** 8.2.1 **Jumlah Kantor Pos Pembantu Menurut Kecamatan di Kota Jayapura, 2018–2021**  
**Number of Post Offices Subsidiaries by Subdistrict in Jayapura Municipality, 2018–2021**

Kecamatan Subdistrict	2018	2019	2020	2021
(1)	(2)	(3)	(4)	(5)
Muara Tami	1	1	1	1
Abepura	3	2	2	2
Heram	1	1	1	1
Jayapura Selatan	3	3	3	3
Jayapura Utara	2	2	2	2
<b>Kota Jayapura</b>	<b>10</b>	<b>9</b>	<b>9</b>	<b>9</b>

Catatan/Note: ...

Sumber/Source: PT. Pos Indonesia (PERSERO) Kota Jayapura

**PERBANKAN, KOPERASI, DAN HARGA-HARGA**  
***BANKING, COOPERATIVE, AND PRICES***

**DATA BELUM TERSEDIA**

<https://jayapurakota.bps.go.id>

**PENJELASAN TEKNIS**

**TECHNICAL NOTES**

1.

<https://jayapurakota.bps.go.id>

<https://jayapurakota.bps.go.id>

**ULASAN**

**DESCRIPTION**

<https://jayapurakota.bps.go.id>

**Gambar** 9.1 **Luas Daerah menurut Kecamatan (%), 2021**  
**Figures** **Area of Subdistrict (%), 2021**

**DATA BELUM TERSEDIA**

Sumber/Source : ....

**Gambar** 9.2 ...  
**Figures** ...



Sumber/Source : ....

**Tabel 9.1** Jumlah Koperasi Aktif Menurut Kecamatan Kota Jayapura, 2018–2021  
**Table 9.1** Number of Active Cooperative by Subdistrict in Jayapura Municipality, 2018–2021

Kecamatan Subdistrict	2018	2019	2020	2021
(1)	(2)	(3)	(4)	(5)
Muara Tami	6	8	8	8
Abepura	36	24	26	29
Heram	9	6	10	11
Jayapura Selatan	35	25	25	26
Jayapura Utara	44	33	34	34
<b>Kota Jayapura</b>	<b>130</b>	<b>96</b>	<b>103</b>	<b>108</b>

Catatan/Note: ...

Sumber/Source: Dinas Perindustrian, Perdagangan, Koperasi dan UKM Kota Jayapura



**Tabel**  
**Table** 9.2**Jumlah Koperasi Menurut Jenis Koperasi dan Kecamatan di Kota Jayapura, 2021**  
**Number of Cooperative by Kind of Cooperative and Subdistrict in Jayapura Municipality, 2021**

Kecamatan Subdistrict	Jenis Koperasi/ Kind of Cooperative					Jumlah Total
	KUD	KPRI	KOPKAR	KOPPAS	Lainnya Other	
(1)	(2)	(3)	(4)	(5)	(6)	(7)
Muara Tami	2	0	0	0	11	13
Abepura	0	10	2	0	50	62
Heram	0	1	0	0	11	12
Jayapura Selatan	0	4	6	0	51	61
Jayapura Utara	0	11	11	0	51	73
<b>Kota Jayapura</b>	<b>2</b>	<b>26</b>	<b>19</b>	<b>0</b>	<b>186</b>	<b>233</b>

Catatan/Note: ...

Sumber/Source: Dinas Perindustrian, Perdagangan, Koperasi dan UKM Kota Jayapura

**Tabel**  
**Table** 9.3**Indeks Harga Konsumen per Bulan Menurut Kelompok  
Pengeluaran (2018=100) di Kota Jayapura, 2021**  
**Consumer Price Index per Month by Expenditure Group  
(2018=100) in Jayapura Municipality, 2021**

<b>Bulan</b> <b>Month</b>	<b>Makanan, Minuman dan Tembakau</b> <b>Food, Beverages and Tobacco</b>	<b>Pakaian dan Alas Kaki</b> <b>Clothing and Footwear</b>	<b>Perumahan, Air, Listrik, dan Bahan Bakar Rumah Tangga</b> <b>Housing, Water, Electricity, and Household Fuels</b>
(1)	(2)	(3)	(4)
Januari/January			
Februari/February			
Maret/March			
April/April			
Mei/May			
Juni/June			
Juli/July			
Agustus/August			
September/September			
Oktober/October			
November/November			
Desember/December			
<b>2021</b>			

Lanjutan Tabel/*Continued Table 9.3*

<b>Bulan</b> <i>Month</i>	<b>Perlengkapan, Peralatan, dan Pemeliharaan Rutin Rumah Tangga</b> <i>Furnishing, Household Equipment and Routine Household Maintenance</i>	<b>Kesehatan</b> <i>Health</i>	<b>Transportasi</b> <i>Transport</i>
(1)	(5)	(6)	(7)
Januari/ <i>January</i>			
Februari/ <i>February</i>			
Maret/ <i>March</i>			
April/ <i>April</i>			
Mei/ <i>May</i>			
Juni/ <i>June</i>			
Juli/ <i>July</i>			
Agustus/ <i>August</i>			
September/ <i>September</i>			
Oktober/ <i>October</i>			
November/ <i>November</i>			
Desember/ <i>December</i>			
<b>2021</b>			

Lanjutan Tabel/*Continued Table* 9.3

<b>Bulan Month</b>	<b>Informasi, Komunikasi, dan Jasa Keuangan Information, Communication and Financial Services</b>	<b>Rekreasi, Olahraga, dan Budaya Recreation, Sport, and Culture</b>	<b>Pendidikan Education</b>
(1)	(8)	(9)	(10)
Januari/ <i>January</i>			
Februari/ <i>February</i>			
Maret/ <i>March</i>			
April/ <i>April</i>			
Mei/ <i>May</i>			
Juni/ <i>June</i>			
Juli/ <i>July</i>			
Agustus/ <i>August</i>			
September/ <i>September</i>			
Oktober/ <i>October</i>			
November/ <i>November</i>			
Desember/ <i>December</i>			
<b>2021</b>			

Lanjutan Tabel/*Continued Table* 9.3

<b>Bulan</b> <i>Month</i>	<b>Penyediaan Makanan dan Minuman/Restoran</b> <i>Food and Beverage Services/Restaurant</i>	<b>Perawatan Pribadi dan Jasa Lainnya</b> <i>Personal Care and Other Services</i>	<b>Umum</b> <i>General</i>
(1)	(11)	(12)	(13)
Januari/ <i>January</i>			
Februari/ <i>February</i>			
Maret/ <i>March</i>			
April/ <i>April</i>			
Mei/ <i>May</i>			
Juni/ <i>June</i>			
Juli/ <i>July</i>			
Agustus/ <i>August</i>			
September/ <i>September</i>			
Oktober/ <i>October</i>			
November/ <i>November</i>			
Desember/ <i>December</i>			
<b>2021</b>			

Catatan/*Note*: ...Sumber/*Source*: BPS, Survei Harga Konsumen/*BPS-Statistics Indonesia, Consumer Price Survey*

**Tabel**  
**Table 9.4****Laju Inflasi Bulanan Menurut Kelompok Pengeluaran  
(2018=100) di Kota Jayapura, 2021**  
**Monthly Inflation Rate by Expenditure Group (2018=100) in  
Jayapura Municipality, 2021**

<b>Bulan</b> <b>Month</b>	<b>Makanan, Minuman dan Tembakau</b> <b>Food, Beverages and Tobacco</b>	<b>Pakaian dan Alas Kaki</b> <b>Clothing and Footwear</b>	<b>Perumahan, Air, Listrik, dan Bahan Bakar Rumah Tangga</b> <b>Housing, Water, Electricity, and Household Fuels</b>
(1)	(2)	(3)	(4)
Januari/January			
Februari/February			
Maret/March			
April/April			
Mei/May			
Juni/June			
Juli/July			
Agustus/August			
September/September			
Oktober/October			
November/November			
Desember/December			
<b>2021</b>			

Lanjutan Tabel/*Continued Table 9.4*

<b>Bulan</b> <i>Month</i>	<b>Perlengkapan, Peralatan, dan Pemeliharaan Rutin Rumah Tangga</b> <i>Furnishing, Household Equipment and Routine Household Maintenance</i>	<b>Kesehatan</b> <i>Health</i>	<b>Transportasi</b> <i>Transport</i>
(1)	(5)	(6)	(7)
Januari/ <i>January</i>			
Februari/ <i>February</i>			
Maret/ <i>March</i>			
April/ <i>April</i>			
Mei/ <i>May</i>			
Juni/ <i>June</i>			
Juli/ <i>July</i>			
Agustus/ <i>August</i>			
September/ <i>September</i>			
Oktober/ <i>October</i>			
November/ <i>November</i>			
Desember/ <i>December</i>			
<b>2021</b>			

Lanjutan Tabel/*Continued Table 9.4*

<b>Bulan Month</b>	<b>Informasi, Komunikasi, dan Jasa Keuangan Information, Communication and Financial Services</b>	<b>Rekreasi, Olahraga, dan Budaya Recreation, Sport, and Culture</b>	<b>Pendidikan Education</b>
(1)	(8)	(9)	(10)
Januari/ <i>January</i>			
Februari/ <i>February</i>			
Maret/ <i>March</i>			
April/ <i>April</i>			
Mei/ <i>May</i>			
Juni/ <i>June</i>			
Juli/ <i>July</i>			
Agustus/ <i>August</i>			
September/ <i>September</i>			
Oktober/ <i>October</i>			
November/ <i>November</i>			
Desember/ <i>December</i>			
<b>2021</b>			



Lanjutan Tabel/*Continued Table* 9.4

<b>Bulan Month</b>	<b>Penyediaan Makanan dan Minuman/Restoran Food and Beverage Services/Restaurant</b>	<b>Perawatan Pribadi dan Jasa Lainnya Personal Care and Other Services</b>	<b>Umum General</b>
(1)	(11)	(12)	(13)
Januari/January			
Februari/February			
Maret/March			
April/April			
Mei/May			
Juni/June			
Juli/July			
Agustus/August			
September/September			
Oktober/October			
November/November			
Desember/December			
<b>2021</b>			

Catatan/Note: ...

Sumber/Source: BPS, Survei Harga Konsumen/BPS-Statistics Indonesia, Consumer Price Survey

**Tabel**  
**Table** 9.5**Banyaknya Anjungan Tunai Mandiri Dirinci Menurut Jumlah Lokasi dan ATM di Kota Jayapura, 2021**  
**Number of Automated Teller Machine Detailed by Total of Location and ATM in Jayapura Municipality, 2021**

Bank	Anjungan Tunai Mandiri Automated Teller Machine	
	Jumlah Lokasi ATM Total of ATM Location	Jumlah ATM Total of ATM
(1)	(2)	(3)
Bank Papua	57	65
Bank Rakyat Indonesia		
Bank Mandiri		
Bank Syariah Indonesia	5	5
Bank Negara Indonesia	46	
Bank Danamon	6	8
Bank Maybank		
Bank Central Asia	19	27
Bank Panin		
Bank Muamalat		
Bank CIMB Niaga	4	5
Bank Tabungan Negara	5	7
Bank Mayapada		
Bank Sahabat Sampoerna		
Bank Sinar Mas		
Bank Mega		

Sumber/Source: Bank di Kota Jayapura/ Bank in Jayapura city

**Tabel**  
**Table 9.6****Banyaknya Anjungan Tunai Mandiri Dirinci Menurut Uang Pecahan Yang Disediakan di Kota Jayapura, 2021**  
**Number of Automated Teller Machine Detailed by Money Denomination Supplied in Jayapura City, 2021**

Bank	Uang Pecahan Money Denomination			Jumlah Total
	Rp. 50.000	Rp. 100.000		
(1)	(2)	(3)	(4)	
Bank Papua	30		35	65
Bank Rakyat Indonesia				
Bank Mandiri				
Bank Syariah Indonesia	5		–	5
Bank Negara Indonesia	46			
Bank Danamon	–		8	8
Bank Maybank				
Bank Central Asia	13		2 12	27
Bank Panin				
Bank Muamalat				
Bank CIMB Niaga	4		3	7
Bank Tabungan Negara	1		6	7
Bank Mayapada				
Bank Sahabat Sampoerna				
Bank Sinar Mas				
Bank Mega				

Sumber/Source: Bank di Kota Jayapura/ Bank in Jayapura city

**Tabel**  
**Table** 9.7

**Jumlah Aktiva Rupiah Dan Valuta Asing Bank di Kota Jayapura, 2017-2021 (juta rupiah)**  
**Total Bank's Assets Rupiah and Foreign Exchange in Jayapura Municipality, 2017-2021 (million rupiah)**

Tahun Year	Nilai (juta rupiah) Value (million rupiah)
(1)	(2)
2017	
2018	
2019	
2020	
2021	

Sumber/Source: Bank Indonesia Cabang Jayapura/ Bank Indonesia Branch of Jayapura

**Tabel**  
**Table** 9.8

**Posisi Simpanan Masyarakat Rupiah dan Valuta Asing  
Dirinci Menurut Jenis Simpanan di Kota Jayapura, 2021  
(juta rupiah)  
*Position of Public Deposits in Rupiah and Foreign Exchange  
Detailed by Type of Savings in Jayapura Municipality, 2021  
(million rupiah)***

<i>Jenis Simpanan Type of Savings</i>	<i>Nominal Simpanan Nominal Savings (Jutaan / Million Rp.)</i>	<i>Jumlah Rekening / Bilyet Account Number/ Bilyet</i>
(1)	(2)	(3)
Giro / Giro		
Simpanan Berjangka / Time Deposits		
Tabungan / Savings		

Sumber/Source: Bank Indonesia Cabang Jayapura/ Bank Indonesia Branch of Jayapura

**Tabel**  
**Table 9.9****Banyaknya Kantor Bank Dirinci Menurut Jenis Unit  
Operasi di Kota Jayapura, 2021**  
**Number of Bank Office Detailed by Type of Operating Unit in  
Jayapura Municipality, 2021**

Bank	Jenis Unit Operasi Type of Operating				
	Kantor Cabang Utama Main Branch	Kantor Cabang Branch	Kantor Cabang Pembantu Sub-Branch	Kantor Unit Unit	Lainnya Others
(1)	(2)	(3)	(4)	(5)	(6)
Bank Papua	1	1	10	6	—
Bank Rakyat Indonesia					
Bank Mandiri					
Bank Syariah Indonesia	1	—	2	1	—
Bank Negara Indonesia 46					
Bank Danamon	—	1	1	—	—
Bank Maybank					
Bank Central Asia	1	—	1	—	—
Bank Panin					
Bank Muamalat					
Bank CIMB Niaga	—	1	—	—	—
Bank Tabungan Negara	—	1	1	1	1
Bank Mayapada					
Bank Sahabat Sampoerna					
Bank Sinar Mas					
Bank Mega					

Sumber/Source: Bank di Kota Jayapura/ Bank in Jayapura city

**Tabel**  
**Table** 9.10

**Posisi Pinjaman Rupiah dan Valuta Asing Dirinci Menurut Sektor Ekonomi di Kota Jayapura, 2019-2021 (juta rupiah)**  
**Position of Loans in Rupiah And Foreign Exchange Detailed by Economic Sectors in Jayapura Municipality, 2019-2021 (million rupiah)**

Sektor Ekonomi <i>Economic Sectors</i>	2019	2020	2021
(1)	(2)	(3)	(4)
<i>Lapangan Usaha / Industrial Origin:</i>			
- Pertanian, Peternakan, Kehutanan & Perikanan / Agriculture, Livestock, Forestry & Fishery			
-Pertambangan & Penggalian / Mining & Quarrying			
-Industri Pengolahan / Manufacturing Industry			
-Listrik, Gas & Air Bersih / Electricity, Gas & Water Supply			
-Konstruksi / Construction			
-Perdagangan, Hotel & Restoran / Trade, Hotel & Restaurant			
-Pengangkutan & Komunikasi / Transport & Communication			
-Keuangan, Real Estate & Jasa Perusahaan / Financial, Ownership & Business Services			
-Jasa-jasa / Services			
<i>Bukan Lapangan Usaha / Non Industrial Origin:</i>			
-Rumah Tinggal / Housing			
-Flat & Apartemen / Flat & Apartment			
-Rumah Toko (Ruko) & Rumah Kantor (Rukan) / Shophouse & Office			
-Kendaraan Bermotor / Vehicles			
-Lainnya / Others			

Sumber/Source: Bank Indonesia Cabang Jayapura/ Bank Indonesia Branch of Jayapura

**Tabel**  
**Table** 9.11

**Posisi Pinjaman Rupiah dan Valuta Asing Dirinci Menurut Jenis Penggunaan di Kota Jayapura, 2020 (juta rupiah)**  
**Position of Loans in Rupiah And Foreign Exchange Detailed by Type Usage in Jayapura City, 2020 (million rupiah)**

Sektor Ekonomi <i>Economic Sectors</i>	2021
(1)	(2)
<i>Rupiah</i>	
- Modal Kerja / Working Capital	
- Investasi / Investment	
- Konsumsi / Consumption	
<i>Valuta Asing / Foreign Exchange</i>	
- Modal Kerja / Working Capital	
- Investasi / Investment	
- Konsumsi / Consumption	

Sumber/Source: Bank Indonesia Cabang Jayapura/ Bank Indonesia Branch of Jayapura



**Tabel**  
**Table** 9.12**Posisi Kredit Usaha Mikro, Kecil & Menengah Dirinci Menurut Skala Usaha di Kota Jayapura, 2021 (juta rupiah)**  
**Position of Business Loans Micro, Small & Medium Enterprises Detailed by Scale Enterprises in Jayapura Municipality, 2021 (million rupiah)**

<i>Skala Usaha</i> <i>Scale Enterprises</i>	2020
(1)	(2)
Mikro / <i>Micro</i>	
Kecil / <i>Small</i>	
Menengah / <i>Medium</i>	

Sumber/*Source*: Bank Indonesia Cabang Jayapura/ Bank Indonesia Branch of Jayapura

**Tabel** 9.13  
**Table**

**Posisi Kredit Usaha Mikro, Kecil & Menengah Dirinci Menurut Jenis Penggunaan di Kota Jayapura, 2021 (juta rupiah)**  
**Position of Business Loans Micro, Small & Medium Enterprises Detailed by Type Usage in Jayapura City, 2021 (million rupiah)**

<i>Jenis Penggunaan</i> <i>Type of Usage</i>	2020
(1)	(2)
Modal Kerja / <i>Working Capital</i>	
Investasi / <i>Investment</i>	
Tidak Teridentifikasi / <i>Not Identified</i>	

Sumber/Source: Bank Indonesia Cabang Jayapura/ Bank Indonesia Branch of Jayapura

**Tabel**  
**Table** 9.14


**Posisi Kredit Usaha Mikro, Kecil & Menengah Dirinci Menurut Sektor Ekonomi di Kota Jayapura, 2021 (juta rupiah)**  
***Position of Business Loans Micro, Small & Medium Enterprises Detailed by Economic Sectors in Jayapura City, 2021 (million rupiah)***

<b>Sektor Ekonomi</b> <b><i>Economic Sectors</i></b>	<b>2021</b>
(1)	(2)
Pertanian, Peternakan, Kehutanan & Perikanan / <i>Agriculture, Livestock, Forestry &amp; Fishery</i>	
Pertambangan & Penggalian / <i>Minning &amp; Quarrying</i>	
<b>Industri Pengolahan / <i>Manufacturing Industry</i></b>	
Listrik, Gas & Air Bersih / <i>Electricity, Gas &amp; Water Supply</i>	
Konstruksi / <i>Construction</i>	
Perdagangan, Hotel & Restoran / <i>Trade, Hotel &amp; Restaurant</i>	
Pengangkutan & Komunikasi / <i>Transport &amp; Communication</i>	
Keuangan, Real Estate & Jasa Perusahaan / <i>Financial, Ownership &amp; Business Services</i>	
Jasa-jasa / <i>Services</i>	
Tidak Teridentifikasi / <i>Not Identified</i>	

Sumber/*Source*: Bank Indonesia Cabang Jayapura/ Bank Indonesia Branch of Jayapura

10

# PENGELUARAN DAN KONSUMSI CONSUMPTION AND EXPENDITURE



**RATA-RATA PENGELUARAN  
MAKANAN PER KAPITA PER  
BULAN**

**RP 1.045.349**

**RATA-RATA PENGELUARAN  
NON MAKANAN PER KAPITA  
PER BULAN**

**RP 827.121**



**BADAN PUSAT STATISTIK  
KOTA JAYAPURA**

**PENJELASAN TEKNIS**

***TECHNICAL NOTES***

<https://jayapurakota.bps.go.id>

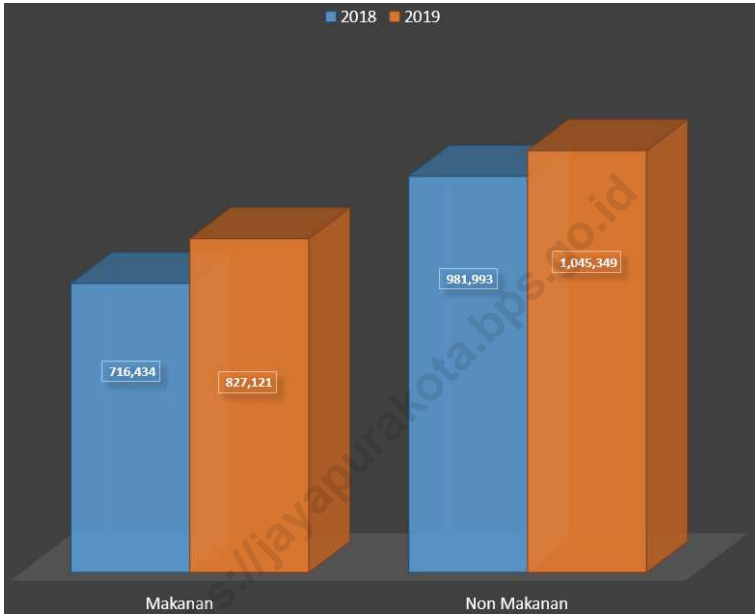
<https://jayapurakota.bps.go.id>

**ULASAN**

**DESCRIPTION**

<https://jayapurakota.bps.go.id>

**Gambar 10.1** Luas Daerah menurut Kecamatan (%), 2021  
**Figures** Area of Subdistrict (%), 2021



Sumber/Source : ....



**Gambar** 10.2 ...  
**Figures** ...



Sumber/Source : ....

**Tabel** 10.1 **Rata-rata Pengeluaran per Kapita Sebulan Menurut Kelompok Komoditas (rupiah) di Kota Jayapura, 2020 dan 2021**  
**Monthly Average Expenditure per Capita by Commodity Group (rupiahs) in Jayapura Municipality, 2020 and 2021**

Kelompok Komoditas/Commodity Group	2020	2021
(1)	(2)	(3)
<b>Makanan/Food</b>		
Padi-padian/Cereals	69 637	71 231
Umbi-umbian/Tubers	17 348	15 263
Ikan/udang/cumi/kerang/Fish/shrimp/common squid/shells	94 679	121 344
Daging/Meat	37 170	48 538
Telur dan susu/Eggs and milk	50 857	47 720
Sayur-sayuran/Vegetables	67 777	76 853
Kacang-kacangan/Legumes	14 622	13 434
Buah-buahan/Fruits	36 385	22 345
Minyak dan kelapa/Oil and coconut	17 850	18 241
Bahan minuman/Beverage stuffs	18 429	18 581
Bumbu-bumbuan/Spices	16 479	17 772
Konsumsi lainnya/Miscellaneous food items	14 469	13 221
Makanan dan minuman jadi/Prepared food and beverages	274 603	242 640
Rokok/Cigarettes	93 620	71 512
<b>Jumlah makanan/Total food</b>	<b>823 921</b>	<b>798 697</b>
<b>Bukan makanan/Non-food</b>		
Perumahan dan fasilitas rumah tangga/Housing and household facilities	613 180	637 521
Aneka barang dan jasa/Goods and services	213 625	169 959
Pakaian, alas kaki, dan tutup kepala/Clothing, footwear, and headgear	45 457	34 014
Barang tahan lama/Durable goods	47 518	14 758
Pajak, pungutan, dan asuransi/Taxes and insurance	55 505	43 933
Keperluan pesta dan upacara/kenduri/Parties and ceremonies	20 070	13 966
<b>Jumlah bukan makanan/Total non-food</b>	<b>995 356</b>	<b>914 151</b>
<b>Jumlah/Total</b>	<b>1 819 277</b>	<b>1 712 848</b>

Catatan/Note: ...

Sumber/Source: BPS, Survei Sosial Ekonomi Nasional (Susenas) Maret/BPS-Statistics Indonesia, National Socioeconomic Survey March

**Tabel**  
**Table** 10.2

**Persentase Pengeluaran per Kapita Sebulan Menurut Kelompok Komoditas di Kota Jayapura, 2020 dan 2021**  
**Percentage of Monthly Expenditure per Capita by Commodity Group in Jayapura Municipality, 2020 and 2021**

<b>Kelompok Komoditas/Commodity Group</b>	<b>2020</b>	<b>2021</b>
(1)	(2)	(3)
<b>Makanan/Food</b>		
Padi-padian/ <i>Cereals</i>	3,83	4,16
Umbi-umbian/ <i>Tubers</i>	0,95	0,89
Ikan/udang/cumi/kerang/ <i>Fish/shrimp/common squid/shells</i>	5,20	7,08
Daging/ <i>Meat</i>	2,04	2,83
Telur dan susu/ <i>Eggs and milk</i>	2,80	2,79
Sayur-sayuran/ <i>Vegetables</i>	3,73	4,49
Kacang-kacangan/ <i>Legumes</i>	0,80	0,78
Buah-buahan/ <i>Fruits</i>	2,00	1,30
Minyak dan kelapa/ <i>Oil and coconut</i>	0,98	1,06
Bahan minuman/ <i>Beverage stuffs</i>	1,01	1,08
Bumbu-bumbuan/ <i>Spices</i>	0,91	1,04
Konsumsi lainnya/ <i>Miscellaneous food items</i>	0,80	0,77
Makanan dan minuman jadi/ <i>Prepared food and beverages</i>	15,09	14,17
Rokok/ <i>Cigarettes</i>	5,15	4,18
<b>Jumlah makanan/Total food</b>	<b>45,29</b>	<b>46,63</b>
<b>Bukan makanan/Non-food</b>		
Perumahan dan fasilitas rumah tangga/ <i>Housing and household facilities</i>	33,70	37,22
Aneka barang dan jasa/ <i>Goods and services</i>	11,74	9,92
Pakaian, alas kaki, dan tutup kepala/ <i>Clothing, footwear, and headgear</i>	2,50	1,99
Barang tahan lama/ <i>Durable goods</i>	2,61	0,86
Pajak, pungutan, dan asuransi/ <i>Taxes and insurance</i>	3,05	2,56
Keperluan pesta dan upacara/kenduri/ <i>Parties and ceremonies</i>	1,10	0,82
<b>Jumlah bukan makanan/Total non-food</b>	<b>54,71</b>	<b>53,37</b>
<b>Jumlah/Total</b>	<b>100,00</b>	<b>100,00</b>

Catatan/Note: ...

Sumber/Source: BPS, Survei Sosial Ekonomi Nasional (Susenas) Maret/BPS-Statistics Indonesia, National Socioeconomic Survey March

**Tabel**  
**Table** 10.3**Persentase Penduduk Menurut Golongan Pengeluaran Per Kapita Sebulan di Kota Jayapura, 2021**  
**Percentage of Population by Class of Monthly Expenditure per Capita in Jayapura Municipality, 2021**

<b>Golongan Pengeluaran Per Kapita Sebulan (rupiah)</b> <i>Class of Monthly Expenditure per Capita (rupiahs)</i>	<b>Persentase Penduduk</b> <i>Percentage of Population</i>
(1)	(2)
< 150 000	0,00
150 000–199 999	0,04
200 000–299 999	1,24
300 000–499 999	15,75
500 000–749 999	18,77
750 000–999 999	11,97
1 000 000–1 499 999	20,16
> 1 500 000	32,08
<b>Jumlah/Total</b>	<b>100,00</b>

Catatan/Note: ...

Sumber/Source: BPS, Survei Sosial Ekonomi Nasional (Susenas) Maret/BPS-Statistics Indonesia, National Socioeconomic Survey March

PERDAGANGAN  
TRADE

**DATA BELUM TERSEDIA**

<https://jayaparakota.bps.go.id>



**PENJELASAN TEKNIS**

**TECHNICAL NOTES**

<https://jayapurakota.bps.go.id>

<https://jayapurakota.bps.go.id>

**ULASAN**

**DESCRIPTION**

<https://jayapurakota.bps.go.id>



**Gambar** 11.1 **Luas Daerah menurut Kecamatan (%), 2021**  
**Figures** *Area of Subdistrict (%), 2021*

**DATA BELUM TERSEDIA**

Sumber/Source : ....

**Gambar** 11.2 ...  
**Figures** ...



Sumber/Source : ....

**Tabel**  
**Table** 11.1

**Jumlah Sarana Perdagangan Menurut Jenisnya di Kota Jayapura , 2018–2021**  
**Number of Trading Facilities by Type of Facility in Jayapura Municipality, 2018–2021**



<b>Jenis Sarana Perdagangan</b> <b>Type of Trading Facilities</b>	<b>2018</b>	<b>2019</b>	<b>2020</b>	<b>2021</b>
(1)	(2)	(3)	(4)	(5)
Pasar/Market	28	27	28	26
Minimarket/swalayan/ supermarket	47	76	81	86
Toko/Warung	2 061	2 069	2 160	2 203
<b>Jumlah/Total</b>				

Catatan/Note: ...

Sumber/Source: Badan Pusat Statistik



SEKTOR KONSTRUKSI  
MERUPAKAN PENYUMBANG  
TERBESAR PDRB DI KOTA  
JAYAPURA SEBESAR 24,17%



**PENJELASAN TEKNIS**

***TECHNICAL NOTES***

<https://jayapurakota.bps.go.id>

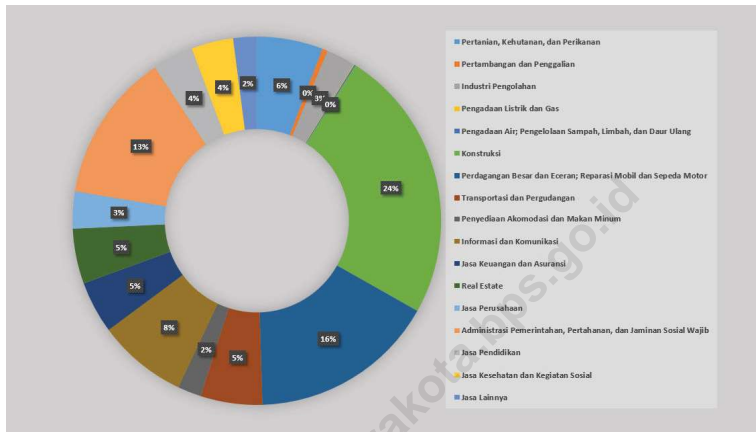
<https://jayapurakota.bps.go.id>

**ULASAN**

**DESCRIPTION**

<https://jayapurakota.bps.go.id>

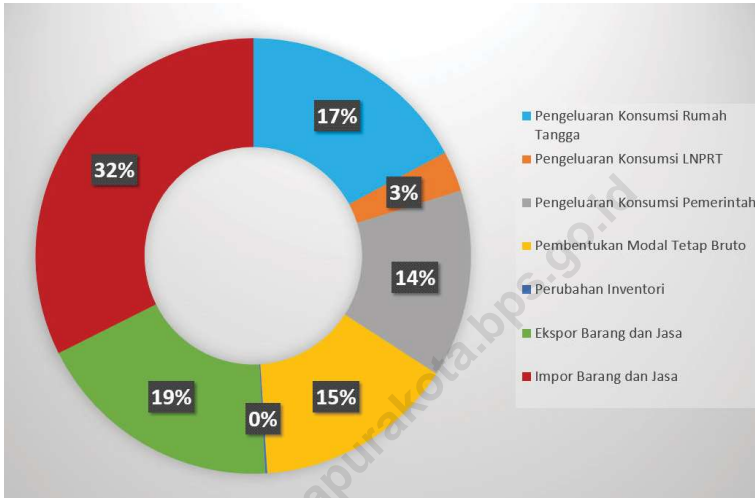
**Gambar** 12.1 **Luas Daerah menurut Kecamatan (%), 2021**  
**Figures** 12.1 **Area of Subdistrict (%), 2021**



Sumber/Source : ....



**Gambar** 12.2 ...  
**Figures** ...



Sumber/Source : ....

**Tabel** 12.1. **Produk Domestik Regional Bruto Atas Dasar Harga Berlaku Menurut Lapangan Usaha di Kota Jayapura (miliar rupiah), 2017–2021**  
**Gross Regional Domestic Product at Current Market Prices by Industry in Jayapura Municipality (billion rupiahs), 2017–2021**

Lapangan Usaha/Industry	2017	2018	2019	2020	2021
(1)	(2)	(3)	(4)	(5)	(6)
A Pertanian, Kehutanan, dan Perikanan/ <i>Agriculture, Forestry, and Fishing</i>			1 875,07	1 889,22	1 926,50
B Pertambangan dan Penggalian/ <i>Mining and Quarrying</i>			154,91	163,28	173,89
C Industri Pengolahan/ <i>Manufacturing</i>			832,36	803,93	823,60
D Pengadaan Listrik dan Gas/ <i>Electricity and Gas</i>			17,71	17,60	18,40
E Pengadaan Air; Pengelolaan Sampah, Limbah, dan Daur Ulang/ <i>Water Supply; Sewerage, Waste Management, and Remediation Activities</i>			38,25	37,03	37,75
F Konstruksi/ <i>Construction</i>			7 802,69	8 068,68	8 530,39
G Perdagangan Besar dan Eceran; Reparasi Mobil dan Sepeda Motor/ <i>Wholesale and Retail Trade; Repair of Motor Vehicles and Motorcycles</i>			5 244,74	5 283,79	5 574,43
H Transportasi dan Pergudangan/ <i>Transportation and Storage</i>			1 758,47	1 276,66	1 491,95
I Penyediaan Akomodasi dan Makan Minum/ <i>Accommodation and Food Service Activities</i>			660,46	526,20	566,10
J Informasi dan Komunikasi/ <i>Information and Communication</i>			2 559,18	2 650,53	2 716,11

Lanjutan Tabel/*Continued Table* 12.1

Lapangan Usaha/ <i>Industry</i>		2017	2018	2019	2020	2021
(1)		(2)	(3)	(4)	(5)	(6)
K	Jasa Keuangan dan Asuransi/ <i>Financial and Insurance Activities</i>			1 490,68	1 452,21	1 534,57
L	Real Estat/ <i>Real Estate Activities</i>			1 592,25	1 576,80	1 625,49
M,N	Jasa Perusahaan/ <i>Business Activities</i>			1 095,52	1 064,85	1 076,25
O	Administrasi Pemerintahan, Pertahanan, dan Jaminan Sosial Wajib/ <i>Public Administration and Defence; Compulsory Social Security</i>			4 219,87	4 192,96	4 066,66
P	Jasa Pendidikan/ <i>Education</i>			1 125,14	1 098,22	1 003,70
Q	Jasa Kesehatan dan Kegiatan Sosial/ <i>Human Health and Social Work Activities</i>			1 186,35	1 260,16	1 348,15
R,S,T,U	Jasa Lainnya/ <i>Other Services Activities</i>			672,10	669,99	685,68
<b>Produk Domestik Regional Bruto/<i>Gross Regional Domestic Product</i></b>				32 325,75	32 032,13	33 199,63

Catatan/*Note*: ...Sumber/*Source*: BPS, berbagai sensus, survei dan sumber lain/*BPS-Statistics Indonesia, various census, survey, and other sources*

**Tabel**  
**Table** 12.2

**Produk Domestik Regional Bruto Atas Dasar Harga Konstan 2010 Menurut Lapangan Usaha di Kota Jayapura (miliar rupiah), 2017–2021**  
**Gross Regional Domestic Product at 2010 Constant Market Prices by Industry in Jayapura Municipality (billion rupiahs), 2017–2021**

<b>Lapangan Usaha/Industry</b>	<b>2017</b>	<b>2018</b>	<b>2019</b>	<b>2020</b>	<b>2021</b>
(1)	(2)	(3)	(4)	(5)	(6)
A Pertanian, Kehutanan, dan Perikanan/ <i>Agriculture, Forestry, and Fishing</i>			1 253,89	1 251,53	1 298,39
B Pertambangan dan Penggalian/ <i>Mining and Quarrying</i>			87,65	90,42	91,48
C Industri Pengolahan/ <i>Manufacturing</i>			574,06	544,73	555,03
D Pengadaan Listrik dan Gas/ <i>Electricity and Gas</i>			12,29	12,28	12,91
E Pengadaan Air; Pengelolaan Sampah, Limbah, dan Daur Ulang/ <i>Water Supply; Sewerage, Waste Management, and Remediation Activities</i>			30,72	30,73	30,71
F Konstruksi/ <i>Construction</i>			4 470,08	4 527,80	4 737,80
G Perdagangan Besar dan Eceran; Reparasi Mobil dan Sepeda Motor/ <i>Wholesale and Retail Trade; Repair of Motor Vehicles and Motorcycles</i>			3 673,48	3 596,69	3 762,26
H Transportasi dan Pergudangan/ <i>Transportation and Storage</i>			1 249,22	876,24	1 008,27
I Penyediaan Akomodasi dan Makan Minum/ <i>Accommodation and Food Service Activities</i>			448,92	349,02	369,36
J Informasi dan Komunikasi/ <i>Information and Communication</i>			2 248,30	2 346,38	2 395,22

Lanjutan Tabel/*Continued Table 12.2*

<b>Lapangan Usaha/Industry</b>		<b>2017</b>	<b>2018</b>	<b>2019</b>	<b>2020</b>	<b>2021</b>
(1)		(2)	(3)	(4)	(5)	(6)
K	Jasa Keuangan dan Asuransi/ <i>Financial and Insurance Activities</i>			991,38	960,35	984,39
L	Real Estat/ <i>Real Estate Activities</i>			1 170,88	1 171,06	1 200,57
M,N	Jasa Perusahaan/ <i>Business Activities</i>			811,76	747,20	791,79
O	Administrasi Pemerintahan, Pertahanan, dan Jaminan Sosial Wajib/ <i>Public Administration and Defence; Compulsory Social Security</i>			3 330,36	3 133,28	3 125,12
P	Jasa Pendidikan/ <i>Education</i>			1 005,65	979,73	938,59
Q	Jasa Kesehatan dan Kegiatan Sosial/ <i>Human Health and Social Work Activities</i>			930,22	953,97	989,00
R,S,T,U	Jasa Lainnya/ <i>Other Services Activities</i>			568,45	554,06	561,32
<b>Produk Domestik Regional Bruto/Gross Regional Domestic Product</b>				<b>22 857,30</b>	<b>22 125,49</b>	<b>22 852,20</b>

Catatan/Note: ...

Sumber/Source: BPS, berbagai sensus, survei dan sumber lain/BPS-Statistics Indonesia, various census, survey, and other sources

**Tabel**  
**Table** 12.3

**Distribusi Persentase Produk Domestik Regional Bruto Atas Dasar Harga Berlaku Menurut Lapangan Usaha di Kota Jayapura, 2017–2021**  
**Percentage Distribution of Gross Regional Domestic Product at Current Market Prices by Industry in Jayapura Municipality, 2017–2021**

Lapangan Usaha/ <i>Industry</i>	2017	2018	2019	2020	2021
(1)	(2)	(3)	(4)	(5)	(6)
A Pertanian, Kehutanan, dan Perikanan/ <i>Agriculture, Forestry, and Fishing</i>			5,80	5,90	5,80
B Pertambangan dan Penggalian/ <i>Mining and Quarrying</i>			0,48	0,51	0,52
C Industri Pengolahan/ <i>Manufacturing</i>			2,57	2,51	2,48
D Pengadaan Listrik dan Gas/ <i>Electricity and Gas</i>			0,05	0,05	0,06
E Pengadaan Air; Pengelolaan Sampah, Limbah, dan Daur Ulang/ <i>Water Supply; Sewerage, Waste Management, and Remediation Activities</i>			0,12	0,12	0,11
F Konstruksi/ <i>Construction</i>			24,14	25,19	25,69
G Perdagangan Besar dan Eceran; Reparasi Mobil dan Sepeda Motor/ <i>Wholesale and Retail Trade; Repair of Motor Vehicles and Motorcycles</i>			16,22	16,50	16,79
H Transportasi dan Pergudangan/ <i>Transportation and Storage</i>			5,44	3,99	4,49
I Penyediaan Akomodasi dan Makan Minum/ <i>Accommodation and Food Service Activities</i>			2,04	1,64	1,71
J Informasi dan Komunikasi/ <i>Information and Communication</i>			7,92	8,27	8,18
K Jasa Keuangan dan Asuransi/ <i>Financial and Insurance Activities</i>			4,61	4,53	4,62

Lanjutan Tabel/*Continued Table* 12.3

Lapangan Usaha/ <i>Industry</i>		2017	2018	2019	2020	2021
(1)		(2)	(3)	(4)	(5)	(6)
L	Real Estat/ <i>Real Estate Activities</i>			4,93	4,92	4,90
M,N	Jasa Perusahaan/ <i>Business Activities</i>			3,39	3,32	3,24
O	Administrasi Pemerintahan, Pertahanan, dan Jaminan Sosial Wajib/ <i>Public Administration and Defence; Compulsory Social Security</i>			13,05	13,09	12,25
P	Jasa Pendidikan/ <i>Education</i>			3,48	3,43	3,02
Q	Jasa Kesehatan dan Kegiatan Sosial/ <i>Human Health and Social Work Activities</i>			3,67	3,93	4,06
R,S,T,U	Jasa Lainnya/ <i>Other Services Activities</i>			2,08	2,09	2,07
<b>Produk Domestik Regional Bruto/<i>Gross Regional Domestic Product</i></b>				100,00	100,00	100,00

Catatan/*Note*: ...Sumber/*Source*: BPS, berbagai sensus, survei dan sumber lain/*BPS-Statistics Indonesia, various census, survey, and other sources*

**Tabel**  
**Table** 12.4

**Laju Pertumbuhan Produk Domestik Regional Bruto Atas Dasar Harga Konstan 2010 Menurut Lapangan Usaha di Kota Jayapura (persen), 2017–2021**  
**Growth Rate of Gross Regional Domestic Product at 2010 Constant Market Prices by Industry in Jayapura Municipality (percent), 2017–2021**

Lapangan Usaha/ <i>Industry</i>	2017	2018	2019	2020	2021
(1)	(2)	(3)	(4)	(5)	(6)
A Pertanian, Kehutanan, dan Perikanan/ <i>Agriculture, Forestry, and Fishing</i>			3,21	-0,19	3,74
B Pertambangan dan Penggalian/ <i>Mining and Quarrying</i>			4,84	3,16	1,18
C Industri Pengolahan/ <i>Manufacturing</i>			1,04	-5,11	1,89
D Pengadaan Listrik dan Gas/ <i>Electricity and Gas</i>			4,18	-0,10	5,13
E Pengadaan Air; Pengelolaan Sampah, Limbah, dan Daur Ulang/ <i>Water Supply; Sewerage, Waste Management, and Remediation Activities</i>			0,01	0,04	-0,07
F Konstruksi/ <i>Construction</i>			5,73	1,29	4,64
G Perdagangan Besar dan Eceran; Reparasi Mobil dan Sepeda Motor/ <i>Wholesale and Retail Trade; Repair of Motor Vehicles and Motorcycles</i>			5,10	-2,09	4,60
H Transportasi dan Pergudangan/ <i>Transportation and Storage</i>			7,00	-29,86	15,07
I Penyediaan Akomodasi dan Makan Minum/ <i>Accommodation and Food Service Activities</i>			3,18	-22,25	5,83
J Informasi dan Komunikasi/ <i>Information and Communication</i>			1,54	4,36	2,08
K Jasa Keuangan dan Asuransi/ <i>Financial and Insurance Activities</i>			6,30	-3,13	2,50



Lanjutan Tabel/*Continued Table* 12.4

Lapangan Usaha/ <i>Industry</i>		2017	2018	2019	2020	2021
(1)		(2)	(3)	(4)	(5)	(6)
L	Real Estat/ <i>Real Estate Activities</i>			3,25	0,02	2,52
M,N	Jasa Perusahaan/ <i>Business Activities</i>			8,28	-7,95	5,97
O	Administrasi Pemerintahan, Pertahanan, dan Jaminan Sosial Wajib/ <i>Public Administration and Defence; Compulsory Social Security</i>			6,55	-5,92	-0,26
P	Jasa Pendidikan/ <i>Education</i>			1,56	-2,58	-4,20
Q	Jasa Kesehatan dan Kegiatan Sosial/ <i>Human Health and Social Work Activities</i>			7,43	2,55	3,67
R,S,T,U	Jasa Lainnya/ <i>Other Services Activities</i>			6,96	-2,53	1,31
<b>Produk Domestik Regional Bruto/<i>Gross Regional Domestic Product</i></b>				4,95	-3,20	3,28

Catatan/*Note*: ...Sumber/*Source*: BPS, berbagai sensus, survei dan sumber lain/*BPS-Statistics Indonesia, various census, survey, and other sources*

**Tabel**  
**Table** 12.5

**Produk Domestik Regional Bruto Atas Dasar Harga Berlaku Menurut Jenis Pengeluaran di Kota Jayapura (miliar rupiah), 2017–2021**  
**Gross Regional Domestic Product at Current Market Prices by Type of Expenditure in Jayapura Municipality (billion rupiahs), 2017–2021**

<b>Jenis Pengeluaran</b> <b>Type of Expenditure</b>	<b>2017</b>	<b>2018</b>	<b>2019</b>	<b>2020</b>	<b>2021</b>
(1)	(2)	(3)	(4)	(5)	(6)
Pengeluaran Konsumsi Rumah Tangga <i>Household Consumption Expenditure</i>	13536.76	14938.69	15828.52	14942.64	15089.45
Pengeluaran Konsumsi LNPRT <i>NPISH Consumption Expenditure</i>	2021.78	2317.69	2790.72	2820.38	2972.34
Pengeluaran Konsumsi Pemerintah <i>Government Consumption Expenditure</i>	11635.76	12347.42	12909.96	12987.49	13857.91
Pembentukan Modal Tetap Bruto <i>Gross Fixed Capital Formation</i>	12239.06	12841.77	13759.14	13992.56	15963.64
Perubahan Inventori <i>Changes in Inventories</i>	<b>40.61</b>	<b>38.64</b>	<b>37.09</b>	<b>33.42</b>	-
Net Ekspor Barang dan Jasa <i>Net Exports of Goods and Services</i>	<b>-11356.94</b>	<b>-12061.63</b>	<b>-12999.68</b>	<b>-12744.34</b>	-
<b>Produk Domestik Regional Bruto</b> <b>Gross Regional Domestic Product</b>					

Catatan/Note: ...

Sumber/Source: BPS, berbagai sensus, survei dan sumber lain/BPS-Statistics Indonesia, various census, survey, and other sources

**Tabel**  
**Table** 12.6

**Produk Domestik Regional Bruto Atas Dasar Harga Konstan 2010 Menurut Jenis Pengeluaran di Kota Jayapura (miliar rupiah), 2017–2021**  
**Gross Regional Domestic Product at 2010 Constant Market Prices by Type of Expenditure in Jayapura Municipality (billion rupiahs), 2017–2021**

<b>Jenis Pengeluaran</b> <b>Type of Expenditure</b>	<b>2017</b>	<b>2018</b>	<b>2019</b>	<b>2020</b>	<b>2021</b>
(1)	(2)	(3)	(4)	(5)	(6)
Pengeluaran Konsumsi Rumah Tangga <i>Household Consumption Expenditure</i>	9506.47	9865.16	10218.92	9621.75	9674.60
Pengeluaran Konsumsi LNPRT <i>NPISH Consumption Expenditure</i>	1335.04	1429.55	1656.08	1660.33	1741.46
Pengeluaran Konsumsi Pemerintah <i>Government Consumption Expenditure</i>	8479.24	8510.84	8761.85	8790.01	9365.07
Pembentukan Modal Tetap Bruto <i>Gross Fixed Capital Formation</i>	8844.37	9109.76	9542.17	9553.50	10685.63
Perubahan Inventori <i>Changes in Inventories</i>	<b>16.09</b>	<b>14.58</b>	<b>13.53</b>	<b>12.09</b>	-
Net Ekspor Barang dan Jasa <i>Net Exports of Goods and Services</i>	<b>-7528.23</b>	<b>-7151.57</b>	<b>-7335.25</b>	<b>-7512.19</b>	-
<b>Produk Domestik Regional Bruto</b> <b>Gross Regional Domestic Product</b>					

Catatan/Note: ...

Sumber/Source: BPS, berbagai sensus, survei dan sumber lain/BPS-Statistics Indonesia, various census, survey, and other sources



KOTA JAYAPURA  
MERUPAKAN DAERAH  
DENGAN INDEKS  
PEMBANGUNAN MANUSIA  
TERTINGGI DI PROVINSI  
PAPUA (80,16)

**PENJELASAN TEKNIS**

**TECHNICAL NOTES**

<https://jayapurakota.bps.go.id>

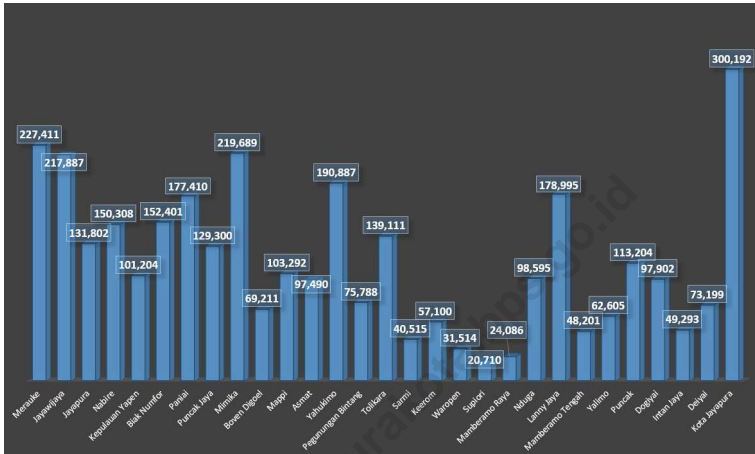
<https://jayapurakota.bps.go.id>

**ULASAN**

**DESCRIPTION**

<https://jayapurakota.bps.go.id>

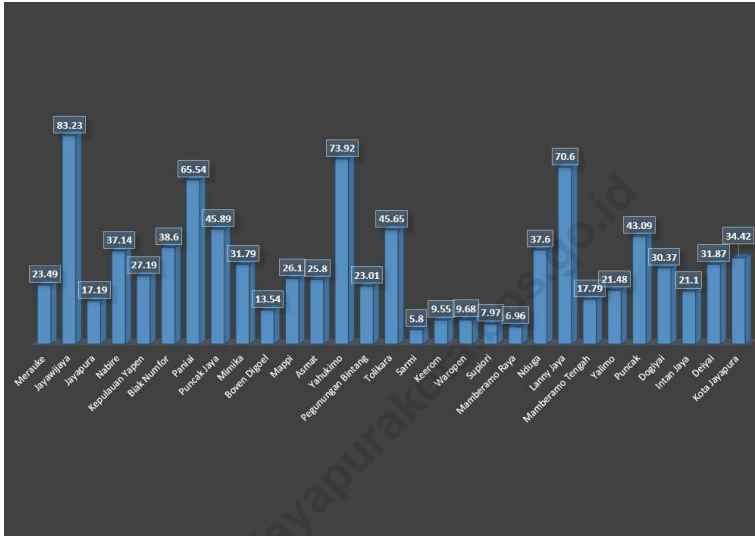
**Gambar** 13.1 **Luas Daerah menurut Kecamatan (%), 2021**  
**Figures** 13.1 **Area of Subdistrict (%), 2021**



Sumber/Source :



**Gambar** 13.2 ...  
**Figures** ...



Sumber/Source : ....

**Tabel**  
**Table** 13.1

**Jumlah Penduduk Menurut Kabupaten/Kota di Provinsi Papua (ribu), 2017–2021**  
**Population by Regency/Municipality in Papua Province (thousand), 2017–2021**

Kabupaten/Kota Regency/Municipality	2017	2018	2019	2020	2021
(1)	(2)	(3)	(4)	(5)	(6)
Merauke	220 006	223 389	225 714	230 932	231 696
Jayawijaya	210 229	212 811	214 994	269 553	273 291
Jayapura	123 780	125 975	128 587	166 171	168 476
Nabire	142 795	145 101	147 921	169 136	170 914
Kepulauan Yapen	93 114	95 007	97 412	112 676	114 210
Biak Numfor	141 801	144 697	148 404	134 650	135 231
Paniai	167 325	170 193	173 392	220 410	223 467
Puncak Jaya	119 779	123 591	126 113	224 527	227 641
Mimika	205 591	210 413	215 493	311 969	316 295
Boven Digoel	64 674	66 209	67 717	64 285	64 716
Mappi	93 592	94 671	99 599	108 295	109 579
Asmat	90 316	92 909	95 606	110 105	111 632
Yahukimo	184 217	187 021	189 092	350 880	355 746
Pegunungan Bintang	72 511	73 473	74 396	77 872	78 178
Tolikara	133 786	136 576	137 695	236 986	240 272
Sarmi	37 511	38 210	39 406	41 515	41 849
Keerom	54 130	55 018	55 799	61 623	62 157
Waropen	28 803	29 480	30 612	33 943	34 414
Supiori	18 486	19 104	20 018	22 547	22 860
Mamberamo Raya	21 821	22 313	23 307	36 483	36 989
Nduga	95 885	97 012	97 517	106 533	107 921

<b>Kabupaten/Kota Regency/Municipality</b>	<b>2017</b>	<b>2018</b>	<b>2019</b>	<b>2020</b>	<b>2021</b>
(1)	(2)	(3)	(4)	(5)	(6)
Lanny Jaya	174 782	176 687	177 682	196 399	198 686
Mamberamo Tengah	46 696	47 487	48 090	50 685	51 160
Yalimo	59 778	60 822	61 115	101 973	103 387
Puncak	105 521	107 822	111 182	114 741	115 474
Dogiyai	93 809	94 997	96 590	116 206	117 818
Intan Jaya	47 300	48 318	48 812	135 043	136 916
Deiyai	70 620	72 206	72 486	99 091	100 466
Kota Jayapura	283 490	288 786	293 690	398 478	404 004
<b>Papua</b>	<b>3 149 375</b>	<b>3 207 444</b>	<b>3 265 202</b>	<b>4 303 707</b>	<b>4 355 445</b>

Catatan/Note: ...

Sumber/Source: ...

**Tabel**  
**Table** 13.2

**Laju Pertumbuhan Produk Domestik Regional Bruto Atas Dasar Harga Konstan 2010 Menurut Kabupaten/Kota di Provinsi Papua (persen), 2017–2021**  
**Rate of Growth of Gross Regional Domestic Products at Constant 2010 Prices by Regency/Municipality in Jayapura Province (percent), 2017–2021**

Kabupaten/Kota Regency/Municipality	2017	2018	2019	2020	2021
(1)	(2)	(3)	(4)	(5)	(6)
Merauke	7,66	7,46	8,11	7,57	0,44
Jayawijaya	4,67	5,51	6,34	4,97	1,85
Jayapura	8,54	7,01	7,69	7,69	1,85
Nabire	6,79	6,1	5,83	4,83	1,40
Kepulauan Yapen	5,41	4,64	4,55	4,73	1,82
Biak Numfor	4,06	-4,57	0,42	2,18	0,58
Paniai	6,73	4,76	6,49	3,84	1,85
Puncak Jaya	4,6	3,73	4,52	4,29	1,85
Mimika	13,51	3,69	10,27	-38,52	1,85
Boven Digoel	4,74	4,07	3,45	2,42	0,89
Mappi	6,92	7,03	6,31	6,11	1,58
Asmat	6,18	5,85	5,77	4,72	1,85
Yahukimo	4,61	6,05	5,47	4,98	1,85
Pegunungan Bintang	6,49	6,05	5,28	4,74	0,52
Tolikara	4,58	4,6	4,63	3,92	1,85
Sarmi	6,71	7,1	6,24	5,93	1,07
Keerom	5,79	4,85	4,19	3,92	1,16
Waropen	9,46	7,72	7,18	5,43	1,85
Supiori	4,43	4,01	4,18	4,34	1,86
Mamberamo Raya	8,08	6,45	5,9	5,88	1,85

Kabupaten/Kota Regency/Municipality	2017	2018	2019	2020	2021
(1)	(2)	(3)	(4)	(5)	(6)
Nduga	6,73	7,25	5,74	4,84	1,74
Lanny Jaya	5,81	5,39	5,27	5,16	1,56
Mamberamo Tengah	5,72	5,66	5,11	4,94	1,25
Yalimo	6,83	5,19	6,49	5,49	1,85
Puncak	7,32	6,67	6,72	4,8	0,85
Dogiyai	6,9	5,88	5,86	5,73	1,85
Intan Jaya	7,17	3,66	2,79	2,72	1,85
Deiyai	7,91	4,8	3,43	3,74	1,85
Kota Jayapura	7,23	6,02	5,45	5,13	1,85
<b>Papua</b>					

Catatan/Note: ...

Sumber/Source: BPS dan sumber lain/BPS-Statistics Indonesia and other sources

**Tabel**  
**Table** 13.3

**Jumlah Penduduk Miskin Menurut Kabupaten/Kota di  
Provinsi Papua (ribu), 2017–2021**  
**Number of Poor Population by Regency/Municipality in  
Papua Province (thousand), 2017–2021**

Kabupaten/Kota Regency/Municipality	2017	2018	2019	2020	2021
(1)	(2)	(3)	(4)	(5)	(6)
Merauke	24,06	23,72	23,49	22,89	23,83
Jayawijaya	81,94	82,9	83,23	81,71	78,18
Jayapura	16,31	17,19	17,19	16,61	15,56
Nabire	36,68	37,06	37,14	36,75	35,08
Kepulauan Yapen	25,35	26,3	27,19	27,04	25,67
Biak Numfor	36,63	37,93	38,60	38,02	36,38
Paniai	63,38	64,45	65,54	65,98	62,57
Puncak Jaya	44,16	45,51	45,89	46,07	46,39
Mimika	31,15	31,18	31,79	31,75	30,95
Boven Digoel	13,1	13,7	13,54	13,86	13,88
Mappi	24,31	25,21	26,10	26,91	26,36
Asmat	25,05	26,02	25,80	25,12	25,04
Yahukimo	73,27	74,02	73,92	71,76	73,62
Pegunungan Bintang	22,41	22,81	23,01	23,03	23,38
Tolikara	44,47	45,54	45,65	44,88	48,16
Sarmi	5,23	5,67	5,80	5,70	5,56

<b>Kabupaten/Kota</b> <i>Regency/Municipality</i>	<b>2017</b>	<b>2018</b>	<b>2019</b>	<b>2020</b>	<b>2021</b>
(1)	(2)	(3)	(4)	(5)	(6)
Keerom	9,14	9,4	9,55	9,42	9.30
Waropen	9,03	9,26	9,68	9,44	9.69
Supiori	7,09	7,76	7,97	7,78	7.83
Mamberamo Raya	6,63	6,94	6,96	6,98	7.04
Nduga	36,07	37,14	37,60	36,54	41.17
Lanny Jaya	69,78	71,08	70,60	68,62	76.75
Mamberamo Tengah	17,2	17,75	17,79	17,72	19.66
Yalimo	21,18	21,64	21,48	20,84	22.32
Puncak	40,17	42,1	43,09	42,43	40.78
Dogiyai	28,75	29,32	30,37	28,31	28.38
Intan Jaya	20,29	20,8	21,10	20,46	21.31
Deiyai	31,33	31,5	31,87	30,98	30.83
Kota Jayapura	33,51	33,74	34,42	33,80	34.79
<b>Papua</b>	<b>897,69</b>	<b>917,63</b>	<b>926,36</b>	<b>911,37</b>	<b>920.44</b>

Catatan/Note: ...

Sumber/SOURCE: BPS, Survei Sosial Ekonomi Nasional/BPS-Statistics Indonesia, National Socioeconomic Survey

**Tabel**  
**Table** 13.4

**Indeks Pembangunan Manusia Menurut Kabupaten/Kota di Provinsi Papua, 2017–2021**  
**Human Development Index by Regency/Municipality in Papua Province, 2017–2021**

Kabupaten/Kota Regency/Municipality	2017	2018	2019	2020	2021
(1)	(2)	(3)	(4)	(5)	(6)
Merauke	68,09	68,64	69,38	69,98	70,49
Jayawijaya	54,96	55,99	56,82	57,79	58,67
Jayapura	70,5	70,97	71,25	71,84	72,03
Nabire	66,64	67,11	67,7	68,53	69,15
Kepulauan Yapen	65,55	66,07	67	67,76	67,72
Biak Numfor	71,13	71,56	71,96	72,57	72,33
Paniai	54,34	54,91	55,83	56,58	56,7
Puncak Jaya	45,49	46,57	47,39	48,33	48,99
Mimika	71,64	72,42	73,15	74,13	74,48
Boven Digoel	59,35	60,14	60,83	61,51	61,62
Mappi	56,54	57,1	57,72	58,3	58,7
Asmat	47,31	48,49	49,37	50,37	51,29
Yahukimo	47,13	47,95	48,51	49,25	49,48
Pegunungan Bintang	41,9	43,24	44,22	45,21	46,28
Tolikara	47,11	47,89	48,85	49,68	49,6
Sarmi	61,27	62,31	63	63,45	63,94
Keerom	64,1	64,99	65,75	66,59	66,49
Waropen	63,1	64,08	64,8	65,34	65,1
Supiori	60,59	61,23	61,84	62,3	62,72
Mamberamo Raya	49	50,25	51,24	52,2	52,18
Nduga	26,56	27,87	29,42	30,75	32,84



<b>Kabupaten/Kota Regency/Municipality</b>	<b>2017</b>	<b>2018</b>	<b>2019</b>	<b>2020</b>	<b>2021</b>
(1)	(2)	(3)	(4)	(5)	(6)
Lanny Jaya	45,16	46,49	47,34	48,00	48.68
Mamberamo Tengah	44,15	45,5	46,41	47,23	48.32
Yalimo	44,95	46,19	47,13	48,08	49.01
Puncak	39,96	41,06	41,81	42,7	43.17
Dogiyai	53,32	54,04	54,44	55,41	55
Intan Jaya	44,82	45,68	46,55	47,51	48.34
Deiyai	48,5	49,07	49,55	50,11	49.96
Kota Jayapura	78,56	79,23	79,58	80,16	80.11
<b>Papua</b>	<b>58,05</b>	<b>59,09</b>	<b>60,06</b>	<b>60,84</b>	<b>60.62</b>

Catatan/Note: ...

Sumber/Source: BPS, Seri Berita Resmi Statistik Indeks Pembangunan Manusia/BPS-Statistics Indonesia, Series of Press Releases of Human Development Index

<https://jayapurakota.bps.go.id>

**ST 2023**

**SENSUS PERTANIAN**

**BerAKHLAK**

Berorientasi Pelayanan Akuntabel Kompeten  
Harmonis Loyal Adaptif Kolaboratif

**DATA**

**MENCERDASKAN BANGSA**

*Enlighten The Nation*



**BADAN PUSAT STATISTIK  
KOTA JAYAPURA  
BPS-STATISTICS OF JAYAPURA MUNICIPALITY**

Jl. Dewi Sartika No.2 Abepura 99351

Telp.: (0967) 581336

Homepage: <http://jayapurakota.bps.go.id>

E-mail: [bps9471@bps.go.id](mailto:bps9471@bps.go.id)