

KOTA SORONG DALAM ANGKA

Sorong Municipality in Figures

2022



**BADAN PUSAT STATISTIK
KOTA SORONG**

BPS-Statistics of Sorong Municipality

KOTA SORONG DALAM ANGKA

Sorong Municipality in Figures

2022

<https://sorongkota.bps.go.id>



KOTA SORONG DALAM ANGKA
Sorong Municipality in Figures
2022

ISSN: 2089-2632

No. Publikasi/*Publication Number*: 91710.2203

Katalog /*Catalog*: 1102001.9171

Ukuran Buku/*Book Size*: 14,8 cm x 21 cm

Jumlah Halaman/*Number of Pages* : xxxvi + 258 hal/*pages*

Naskah/*Manuscript*:

BPS Kota Sorong

BPS-Statistics of Sorong Municipality

Penyunting/*Editor*:

BPS Kota Sorong

BPS-Statistics of Sorong Municipality

Desain Kover/*Cover Design*:

Seksi Integrasi Pengolahan dan Diseminasi Statistik

Section of Integration Processing and Statistics Dissemination

Ilustrasi Kover/*Cover Illustration*:

Seksi Integrasi Pengolahan dan Diseminasi Statistik

Section of Integration Processing and Statistics Dissemination

Diterbitkan oleh/*Published by*:

©BPS Kota Sorong/*BPS-Statistics of Sorong Municipality*

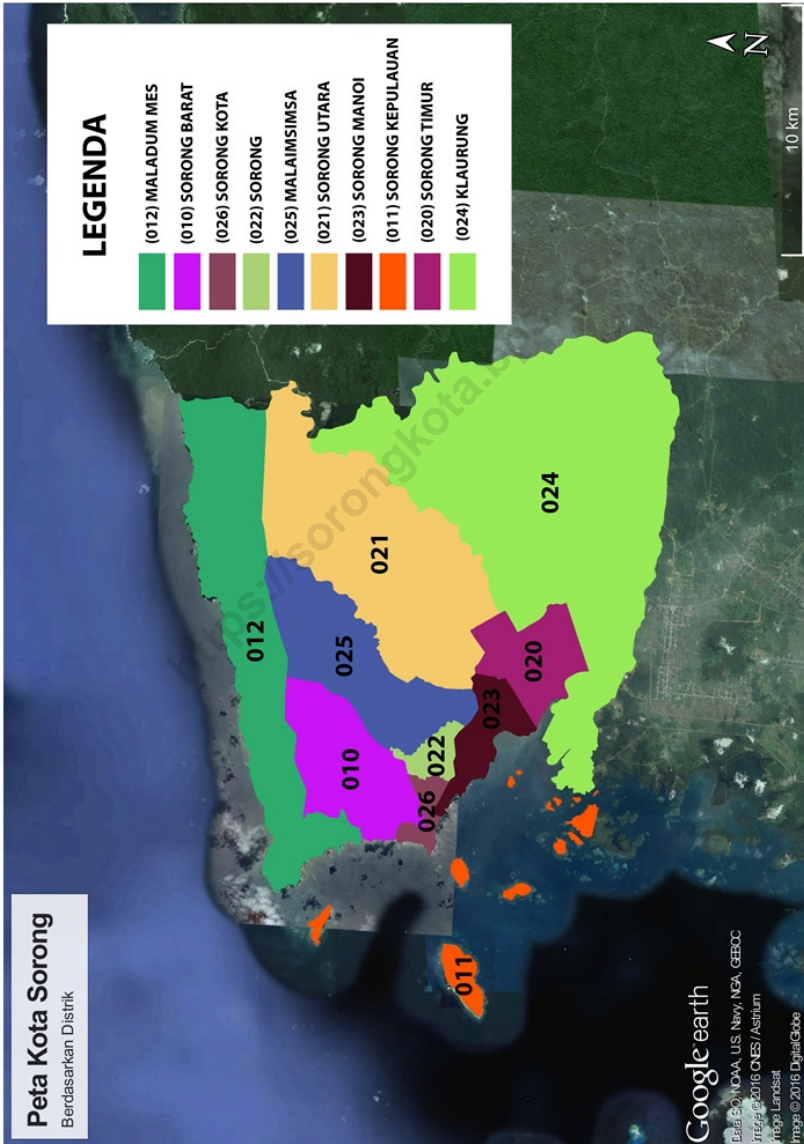
Dicetak oleh/*Printed by*:

BPS Kota Sorong

Dilarang mengumumkan, mendistribusikan, mengomunikasikan, dan/atau menggangdakan sebagian atau seluruh isi buku ini untuk tujuan komersil tanpa izin tertulis dari Badan Pusat Statistik.

Prohibited to announce, distribute, communicate, and/or copy part or all of this book for commercial purpose without permission from BPS-Statistics Indonesia.

PETA WILAYAH KOTA SORONG MAP OF SORONG MUNICIPALITY



KEPALA BPS KOTA SORONG
CHIEF STATISTICIAN OF SORONG MUNICIPALITY



IR. MERRY, M.P.



KATA PENGANTAR

Kota Sorong Dalam Angka 2022 merupakan publikasi tahunan yang diterbitkan oleh BPS Kota Sorong. Disadari bahwa publikasi ini belum sepenuhnya memenuhi harapan pihak pemakai data khususnya para perencana, namun diharapkan dapat membantu melengkapi penyusunan rencana pembangunan di Kota Sorong.

Data - data dalam publikasi ini diperoleh dari berbagai sumber, antara lain Kementerian/OPD/Perusahaan/Universitas/Badan yang ada di wilayah Kota Sorong. Kepada semua pihak yang telah memberikan bantuan disampaikan penghargaan dan terima kasih yang sebesar – besarnya.

Disadari bahwa publikasi ini masih terdapat kekurangan. Oleh karena itu diperlukan kritik dan saran yang membangun sangat diharapkan demi penyempurnaan pada penerbitan selanjutnya. Apabila masih terdapat data yang kurang informatif, makan bagi para pengguna data dapat merujuk pada sumber data yang ada pada bagian bawah setiap tabel.

Sorong, 25 Februari 2022
Kepala Badan Pusat Statistik
Kota Sorong

Ir. Merry, M.P.



PREFACE

Sorong Municipality in Figures 2022 is an annual publication published by BPS of Sorong Municipality. It is realized that this publication has not met the expectations of the special data planner, but is expected to help complete the development plan in Sorong Municipality.

The data in this publication were obtained from various sources, including the Ministry / OPD / Company / University / Agency in Sorong Municipality. To all parties who have provided assistance, they were given the highest appreciation and gratitude.

It was realized that this publication was still lacking. Therefore, criticism and suggestions that are built are needed to be expected in order to improve the subsequent agreement. If there is still less informative data, data users can be asked to the data source at the bottom of each table.

Sorong, February 2022
Chief Statistician of
Sorong Municipality

Ir. Merry, M.P

DAFTAR ISI / CONTENTS

	Halaman <i>Page</i>
Kata Pengantar/ <i>Preface</i>	vii
Daftar Isi/ <i>Contents</i>	ix
Daftar Tabel/ <i>List of Tables</i>	xi
Daftar Gambar/ <i>List of Figures</i>	xxix
Daftar Singkatan/ <i>List of Abbreviations</i>	xxix
Statistik Kunci/ <i>Key Statistics</i>	xxxii
1. Geografi dan Iklim/ <i>Geography and Climate</i>	1
2. Pemerintahan/ <i>Government</i>	15
3. Penduduk dan Ketenagakerjaan/ <i>Population and Employment</i>	33
4. Sosial dan Kesejahteraan Rakyat/ <i>Social and Welfare</i>	55
5. Pertanian, Kehutanan, Peternakan, dan Perikanan/ <i>Agriculture, Forestry, Livestock, and Fishery</i>	123
6. Industri, Pertambangan, dan Energi/ <i>Industry, Mining, and Energy</i>	165
7. Pariwisata/ <i>Tourism</i>	175
8. Transportasi dan Komunikasi/ <i>Transportation and Communication</i>	185
9. Perbankan, Koperasi, dan Harga-harga/ <i>Banking, Cooperative, dan Prices</i>	203
10. Pengeluaran Penduduk/ <i>Population Expenditure</i>	221
11. Perdagangan/ <i>Trade</i>	229
12. Sistem Neraca Regional/ <i>System of Regional Accounts</i>	237
13. Perbandingan Antar Kabupaten/Kota/ <i>Regency/Municipal Comparison</i>	253

DAFTAR TABEL/LIST OF TABLES

Halaman
Page

1.	GEOGRAFI DAN IKLIM/GEOGRAPHY AND CLIMATE	
1.1	KEADAAN GEOGRAFI	
	GEOGRAPHY CONDITION	
1.1.1	Luas Daerah dan Jumlah Pulau Menurut Distrik di Kota Sorong, 2021 <i>Total Area and Number of Islands by Subdistrict in Sorong Municipality, 2021</i>	8
1.1.2	Tinggi Wilayah dan Jarak ke Ibukota Kota Menurut Distrik di Kota Sorong, 2021 <i>Altitude and Distance to the Capital of Municipality by Subdistrict in Sorong Municipality, 2021</i>	10
1.2	KEADAAN IKLIM	
	CLIMATE CONDITION	
1.2.1	Pengamatan Unsur Iklim Menurut Bulan di Stasiun Meteorologi Kelas I - DEO Sorong, 2021 <i>Observation of Climate Elements By Months at 1st Class Meteorological Station DEO Sorong, 2021</i>	11
2.	PEMERINTAHAN/GOVERNMENT	
2.1	WILAYAH ADMINISTRATIF	
	ADMINISTRATIVE AREA	
2.1.1	Jumlah Desa ¹ /Kelurahan Menurut Distrik di Kota Sorong, 2017–2021 <i>Number of Villages¹/Kelurahan by Subdistrict in Sorong Municipality, 2017–2021</i>	20
2.2	DEWAN PERWAKILAN RAKYAT DAERAH	
	REGIONAL HOUSE OF REPRESENTATIVE	
2.2.1	Jumlah Anggota Dewan Perwakilan Rakyat Daerah Menurut Partai Politik dan Jenis Kelamin di Kota Sorong, 2021 <i>Number of Regional House of Representatives's Members by Political Parties and Sex in Sorong Municipality 2021</i>	21

2.3 SUMBER DAYA MANUSIA

HUMAN RESOURCES

2.3.1	Jumlah Pegawai Negeri Sipil Menurut Jabatan dan Jenis Kelamin di Kota Sorong, Desember 2020 dan Desember 2021 <i>Number of Civil Servants by Occupation and Sex in Sorong Municipality, December 2020 and December 2021</i>	22
2.3.2	Jumlah Pegawai Negeri Sipil Menurut Tingkat Pendidikan dan Jenis Kelamin di Kota Sorong, Desember 2020 dan Desember 2021 <i>Number of Civil Servants by Educational Level and Sex in Sorong Municipality, Desember 2020 and Desember 2021</i>	24
2.3.3	Jumlah Pegawai Negeri Sipil Menurut Tingkat Kepangkatan dan Jenis Kelamin di Kota Sorong, Desember 2020 dan Desember 2021 <i>Number of Civil Servants by Hierarchy and Sex in Sorong Municipality, Desember 2020 and Desember 2021</i>	26
2.4	KEUANGAN PEMERINTAH	
GOVERNMENT FINANCE		
2.4.1	Realisasi Pendapatan Pemerintah Kota Sorong Menurut Jenis Pendapatan (ribu rupiah), 2018–2021 <i>Actual Sorong Municipal Government Revenues by Kind of Revenues (thousand rupiahs), 2018–2021</i>	28
2.4.2	Realisasi Belanja Pemerintah Kota Sorong Menurut Jenis Belanja (ribu rupiah), 2018–2021 <i>Actual Sorong Municipal Government Expenditures by Kind of Expenditures (thousand rupiahs), 2017–2020</i>	30

3.	PENDUDUK DAN KETENAGAKERJAAN/ POPULATION AND EMPLOYMENT	
3.1	PENDUDUK POPULATION	
3.1.1	Penduduk, Laju Pertumbuhan Penduduk, Distribusi Persentase Penduduk, Kepadatan Penduduk, Rasio Jenis Kelamin Penduduk Menurut Distrik di Kota Sorong, 2021 <i>Population, Population Growth Rate, Percentage Distribution of Population, Population Density, and Population Sex Ratio by Subdistrict in Sorong Municipality, 2021</i>	40
3.1.2	Jumlah Penduduk Menurut Kelompok Umur dan Jenis Kelamin di Kota Sorong, 2021 <i>Population by Age Groups and Sex in Sorong Municipality, 2021</i>	43
3.1.3	Banyaknya Orang Asing Yang Tinggal Sementara Menurut Jenis Kelamin dan Negara Asal di Kota Sorong, 2021 <i>Number of Temporary Residence Foreigners in Sorong Municipality by Sex and Country of Origin in Sorong Municipality, 2021</i>	44
3.1.4	Banyaknya Orang Asing Yang Tinggal Tetap Menurut Jenis Kelamin dan Negara Asal di Kota Sorong, 2021 <i>Number of Permanent Residence Foreigners in Sorong Municipality by Sex and Country of Origin in Sorong Municipality, 2021</i>	45
3.2	KETENAGAKERJAAN EMPLOYMENT	
3.2.1	Jumlah Penduduk Berumur 15 Tahun Keatas Menurut Jenis Kegiatan Selama Seminggu yang Lalu dan Jenis Kelamin di Kota Sorong, 2021 <i>Population Aged 15 Years and Over by Type of Activity During The Previous Week and Sex in Sorong Municipality, 2021</i>	46
3.2.2	Penduduk Berumur 15 Tahun ke Atas Menurut Pendidikan Tertinggi yang Ditematkan dan Jenis Kegiatan Selama Seminggu yang Lalu di Kota Sorong, 2021 <i>Population 15 Years of Age and Over by Educational Attainment and Type of Activity During the Previous Week in Sorong Municipality, 2021</i>	47

3.2.3	Penduduk Berumur 15 Tahun Ke Atas yang Bekerja Selama Seminggu yang Lalu Menurut Status Pekerjaan Utama dan Jenis Kelamin di Kota Sorong, 2021 <i>Population 15 Years of Age and Over who Worked During The Previous Week by Main Employment Status and Sex in Sorong Municipality, 2021</i>	49
3.2.4	Penduduk Berumur 15 tahun Ke Atas yang Bekerja Selama Seminggu yang Lalu Menurut Kelompok Umur dan Jenis Kelamin di Kota Sorong, 2021 <i>Population 15 Years of Age and Over Who Worked During the Previous Week by Age Group and Sex in Sorong Municipality, 2021</i>	50
3.2.5	Penduduk Berumur 15 Tahun Ke Atas yang Bekerja Selama Seminggu yang Lalu Menurut Lapangan Pekerjaan Utama dan Jenis Kelamin di Kota Sorong, 2021 <i>Population 15 Years of Age and Over Who Worked During the Previous Week by Main Industry and Sex in Sorong Municipality, 2021</i>	51
3.2.6	Penduduk Berumur 15 Tahun ke Atas yang Bekerja Selama Seminggu yang Lalu Menurut Jumlah Jam Kerja pada Pekerjaan Utama dan Jenis Kelamin di Kota Sorong, 2021 <i>Population 15 Years of Age and Over Who Worked During the Previous Week by Total Working Hours in Main Job and Sex in Sorong Municipality, 2021</i>	52
3.2.7	Penduduk Berumur 15 Tahun ke Atas yang Bekerja Selama Seminggu yang Lalu Menurut Jumlah Jam Kerja Seluruhnya dan Jenis Kelamin di Kota Sorong, 2021 <i>Population 15 Years of Age and Over Who Worked During the Previous Week by Total Working Hours and Sex in Sorong Municipality, 2021</i>	53
3.2.8	Jumlah Pencari Kerja Menurut Pendidikan Tertinggi yang Ditamatkan di Kota Sorong, 2021 <i>Job Seeker by Educational Attainment in Sorong Municipality, 2021</i> ..	54

4. SOSIAL DAN KESEJAHTERAAN RAKYAT/SOCIAL AND WELFARE

4.1 PENDIDIKAN

EDUCATION

4.1.1	Jumlah Sekolah, Guru, dan Murid Taman Kanak-Kanak (TK) di Bawah Kementerian Pendidikan dan Kebudayaan Menurut Distrik di Kota Sorong, 2020/2021 dan 2021/2022 <i>Number of Schools, Teachers, and Pupils in Kindergarten Under The Ministry of Education and Culture by Subdistrict in Sorong Municipality, 2020/2021 and 2021/2022</i>	63
4.1.2	Jumlah Sekolah, Guru, dan Murid Raudatul Athfal (RA) di Bawah Kementerian Agama Menurut Distrik di Kota Sorong, 2019/2020 dan 2020/2021 <i>Number of Schools, Teachers, and Pupils in Raudatul Athfal (RA) Under The Ministry of Religious Affairs by Subdistrict in Sorong Municipality, 2019/2020 and 2020/2021</i>	66
4.1.3	Jumlah Sekolah, Guru, dan Murid Sekolah Dasar (SD) di Bawah Kementerian Pendidikan dan Kebudayaan Menurut Distrik di Kota Sorong, 2020/2021 dan 2021/2022 <i>Number of Schools, Teachers, and Pupils in Primary Schools Under The Ministry of Education and Culture by Subdistrict in Sorong Municipality, 2020/2021 and 2021/2022</i>	67
4.1.4	Jumlah Sekolah, Guru, dan Murid Madrasah Ibtidaiyah (MI) di Bawah Kementerian Agama Menurut Distrik di Kota Sorong, 2019/2020 dan 2020/2021 <i>Number of Schools, Teachers, and Pupils in Madrasah Ibtidaiyah (MI) Under The Ministry of Religious Affairs by Subdistrict in Sorong Municipality, 2019/2020 and 2020/2021</i>	70
4.1.5	Jumlah Sekolah, Guru, dan Murid Sekolah Menengah Pertama (SMP) di Bawah Kementerian Pendidikan dan Kebudayaan Menurut Distrik di Kota Sorong, 2020/2021 dan 2021/2022 <i>Number of Schools, Teachers, and Pupils in Lower Secondary Schools Under The Ministry of Education and Culture by Subdistrict in Sorong Municipality, 2020/2021 and 2021/2022</i>	71

4.1.6	<p>Jumlah Sekolah, Guru, dan Murid Madrasah Tsanawiyah (MTs) di Bawah Kementerian Agama Menurut Distrik di Kota Sorong, 2019/2020 dan 2020/2021 <i>Number of Schools, Teachers, and Pupils in Madrasah Tsanawiyah (MTs) Under The Ministry of Religious Affairs by Subdistrict in Sorong Municipality, 2019/2020 and 2020/2021</i></p>	74
4.1.7	<p>Jumlah Sekolah, Guru, dan Murid Sekolah Menengah Atas (SMA) di Bawah Kementerian Pendidikan dan Kebudayaan Menurut Distrik di Kota Sorong, 2020/2021 dan 2021/2022 <i>Number of Schools, Teachers, and Pupils in Upper Secondary Schools Under The Ministry of Education and Culture by Subdistrict in Sorong Municipality, 2020/2021 and 2021/2022</i></p>	75
4.1.8	<p>Jumlah Sekolah, Guru, dan Murid Sekolah Menengah Kejuruan (SMK) di Bawah Kementerian Pendidikan dan Kebudayaan Menurut Distrik di Kota Sorong, 2020/2021 dan 2021/2022 <i>Number of Schools, Teachers, and Pupils in Vocational High Schools Under The Ministry of Education and Culture by Subdistrict in Sorong Municipality, 2020/2021 and 2021/2022</i></p>	78
4.1.9	<p>Jumlah Sekolah, Guru, dan Murid Madrasah Aliyah (MA) di Bawah Kementerian Agama Menurut Distrik di Kota Sorong, 2019/2020 dan 2020/2021 <i>Number of Schools, Teachers, and Pupils in Madrasah Aliyah (MA) Under the Ministry of Religious Affairs by Subdistrict in Sorong Municipality, 2019/2020 and 2020/2021</i></p>	81
4.1.10	<p>Jumlah Desa¹/Kelurahan yang Memiliki Fasilitas Sekolah Menurut Distrik dan Tingkat Pendidikan di Kota Sorong, 2019–2021 <i>Number of Villages¹/Kelurahan Having Educational Facilities by Subdistrict and Educational Level in Sorong Municipality, 2019–2021</i></p>	82
4.1.11	<p>Angka Partisipasi Murni (APM) dan Angka Partisipasi Kasar (APK) Menurut Jenjang Pendidikan di Kota Sorong, 2020 dan 2021 <i>Net Enrollment Rate and Gross Enrollment Ratio by Educational Level in Sorong Municipality, 2020 and 2021</i></p>	87
4.1.12	<p>Persentase Penduduk Berumur 15 Tahun ke Atas yang Melek Huruf Menurut Kelompok Umur di Kota Sorong, 2020 dan 2021 <i>Percentage of Literate People Aged 15 Years and Over by Age Group in Sorong Municipality, 2020 and 2021</i></p>	88

4.1.13	Jumlah Dosen Menurut Nama Perguruan Tinggi di Kota Sorong, 2021 <i>Number Lecturer by University in Sorong Municipality, 2021</i>	89
4.1.14	Jumlah Mahasiswa Menurut Nama Perguruan Tinggi di Kota Sorong, 2020–2021 <i>Number College Student by University in Sorong Municipality, 2020–2021</i>	90
4.2	KESEHATAN	
	HEALTH	
4.2.1	Jumlah Desa ¹ /Kelurahan Yang Memiliki Sarana Kesehatan Menurut Distrik di Kota Sorong, 2019–2021 <i>Number of Villages¹/Kelurahan Having Health Facilities by Subdistrict in Sorong Municipality, 2019–2021</i>	91
4.2.2	Jumlah Tenaga Kesehatan Menurut Distrik di Kota Sorong, 2020 <i>Number of Health Human Resources by Subdistrict in Sorong Municipality, 2020</i>	97
4.2.3	Jumlah Rumah Sakit Umum, Rumah Sakit Khusus, Puskesmas, Klinik Pratama, dan Posyandu Menurut Distrik di Kota Sorong, 2019 dan 2020 <i>Number of General Hospital, Specialized Hospital, Public Health Center, Primary Clinic, and Integrated Health Post by Subdistrict in Sorong Municipality, 2019 and 2020</i>	99
4.2.4	Jumlah Bayi Lahir, Bayi Berat Badan Lahir Rendah (BBLR), dan Gizi Buruk di Kota Sorong, 2021 <i>Number of Birth, Babies with Low Birth Weight (LBW), and Malnutrition Cases in Sorong Municipality by Subdistrict, 2021</i>	102
4.2.5	Jumlah Ibu Hamil Melakukan Kunjungan K1, Melakukan Kunjungan K4, Kurang Energi Kronis (KEK) dan Mendapat Tablet Zat Besi (FE) di Kota Sorong, 2015–2021 <i>Number of Pregnant Woman, Those with one visit and four Visits of Antenatal Care, Chronic Energy Deficiency (CED), and Receiving Iron Supplement in Sorong Municipality by Subdistrict, 2015–2021</i>	103

4.3 AGAMA DAN SOSIAL LAINNYA

RELIGION AND OTHER SOCIAL AFFAIRS

4.3.1	Jumlah Penduduk Menurut Distrik dan Agama yang Dianut di Kota Sorong, 2021 <i>Population by Subdistrict and Religion in Sorong Municipality, 2021 ..</i>	104
4.3.2	Jumlah Tempat Peribadatan Menurut Distrik di Kota Sorong, 2021 <i>Number of Places of Worship by Subdistrict in Sorong Municipality, 2021</i>	105
4.3.3	Jumlah Desa ¹ /Kelurahan yang Mengalami Bencana Alam ² Menurut Distrik di Kota Sorong, 2019–2021 <i>Number of Villages¹/Kelurahan that Had Natural Disaster² by Subdistrict in Sorong Municipality, 2019–2021</i>	106
4.3.4	Banyaknya Penderita Cacat Menurut Jenis dan Distrik di Kota Sorong, 2021 <i>Number of People with Disability by Type and Subdistrict in Sorong Municipality, 2021</i>	109
4.3.5	Banyaknya Keluarga Penyandang Masalah Kesejahteraan Menurut Distrik di Kota Sorong, 2021 <i>Number of Social Welfare Problem Family by Subdistrict in Sorong Municipality, 2021</i>	110
4.3.6	Banyaknya PPLKB, Klinik KB, Regu Operasional K/KB dan PPKBD Menurut Distrik di Kota Sorong, 2021 <i>Number of PPLKB, KB Clinic, K/KB Operational Group and PPKBD by Subdistrict in Sorong Municipality, 2021</i>	111
4.3.7	Banyaknya Klinik Keluarga Berencana Menurut Distrik di Kota Sorong, 2021 <i>Number of Family Planning Clinic by Subdistrict in Sorong Municipality, 2021</i>	112
4.3.8	Banyaknya Akseptor Aktif Menurut Pemakaian Alat Kontrasepsi dan Distrik di Kota Sorong, 2021 <i>Number of Active Aceptor Family Planning by Subdistrict in Sorong Municipality, 2021</i>	113

4.3.9	Banyaknya Akseptor Baru Menurut Pemakaian Alat Kontrasepsi dan Distrik di Kota Sorong, 2021 <i>Number of New Aceptor of Family Planning by Subdistrict in Sorong Municipality, 2021</i>	114
4.3.10	Banyaknya Pasangan Usia Subur dan Remaja Usia 15–24 Tahun yang Mendapat Penyuluhan Menurut Distrik di Kota Sorong, 2021 <i>Number of Couple of Fertile and Teenager Who Had a Consultation by Subdistrict in Sorong Municipality, 2021</i>	15
4.3.11	Jumlah Tindak Pidana Menurut Kantor Polsek di Kota Sorong, 2019–2021 <i>Number of Reported Criminal Cases by Subdistrict Police in Sorong Municipality, 2019–2021</i>	116
4.3.12	Penyelesaian Tindak Pidana Menurut Kantor Polsek di Kota Sorong, 2019–2021 <i>Number of Reported Criminal Cases by Subdistrict Police Office in Sorong Municipality, 2019–2021</i>	117
4.3.13	Banyaknya Narapidana Berdasarkan Putusan Pengadilan Negeri Menurut Jenis Tindak Pidana di Kota Sorong, 2021 <i>Number of Prisoner Based on Finished in Government of Justice by Criminal Act in Sorong Municipality, 2021</i>	118
4.4	KEMISKINAN	
	POVERTY	
4.4.1	Garis Kemiskinan, Jumlah, dan Persentase Penduduk Miskin di Kota Sorong, 2014–2021 <i>Poverty Line, Number, and Percentage of Poor People in Sorong Municipality, 2014–2021</i>	121
4.4.2	Indeks Kedalaman Kemiskinan dan Indeks Keparahan Kemiskinan di Kota Sorong, 2014–2021 <i>Poverty Gap Index and Poverty Severity Index in Sorong Municipality, 2014–2021</i>	122

5.	PERTANIAN, KEHUTANAN, PETERNAKAN, DAN PERIKANAN/ AGRICULTURE, FORESTRY, LIVESTOCK, AND FISHERY	
5.1	HORTIKULTURA HORTICULTURE	
5.1.1	Luas Panen Tanaman Sayuran Menurut Distrik dan Jenis Tanaman di Kota Sorong (ha), 2020 dan 2021 ^x <i>Harvested Area of Vegetables by Subdistrict and Kind of Plant in Sorong Municipality (ha), 2020 and 2021^x.....</i>	128
5.1.2	Produksi Tanaman Sayuran Menurut Distrik dan Jenis Tanaman di Kota Sorong (kuintal), 2020 dan 2021 ^x <i>Production of Vegetables by Subdistrict and Kind of Plant in Sorong Municipality (quintal), 2020 and 2021^x.....</i>	132
5.1.3	Luas Panen Tanaman Sayuran dan Buah-buahan Semusim Menurut Jenis Tanaman di Kota Sorong (ha), 2018–2021 <i>Harvested Area of Seasonal Vegetables and Fruits by Kind of Plant in Sorong Municipality (ha), 2018–2021.....</i>	136
5.1.4	Produksi Tanaman Sayuran dan Buah-buahan Semusim Menurut Jenis Tanaman di Kota Sorong (kuintal), 2018–2021 <i>Production of Seasonal Vegetables and Fruits by Kind of Plant in Sorong Municipality (quintal), 2018–2021.....</i>	137
5.1.5	Luas Panen Tanaman Biofarmaka Menurut Distrik dan Jenis Tanaman di Kota Sorong (m ²), 2020 dan 2021 ^x <i>Harvested Area of Medicinal Plants by Subdistrict and Kind of Plant in Sorong Municipality (m²), 2020 and 2021^x.....</i>	138
5.1.6	Produksi Tanaman Biofarmaka Menurut Distrik dan Jenis Tanaman di Kota Sorong (kg), 2020 dan 2021 ^x <i>Production of Medicinal Plants by Subdistrict and Kind of Plant in Sorong Municipality (kg), 2020 and 2021^x.....</i>	140
5.1.7	Luas Panen Tanaman Biofarmaka Menurut Jenis Tanaman di Kota Sorong (m ²), 2018–2021 <i>Harvested Area of Medicinal Plants by Kind of Plant in Sorong Municipality (m²), 2018–2021.....</i>	142

5.1.8	Produksi Tanaman Biofarmaka Menurut Jenis Tanaman di Kota Sorong (kg), 2018–2021 <i>Production of Medicinal Plants by Kind of Plant in Sorong Municipality (kg), 2018–2021</i>	143
5.1.9	Luas Panen Tanaman Hias Menurut Distrik dan Jenis Tanaman di Kota Sorong (m ²), 2020 dan 2021 ^x <i>Harvested Area of Ornamental Plants by Subdistrict and Kind of Plant in Sorong Municipality (m²), 2020 and 2021^x</i>	144
5.1.10	Produksi Tanaman Hias Menurut Distrik dan Jenis Tanaman di Kota Sorong (tangkai), 2020 dan 2021 ^x <i>Production of Ornamental Plants by Subdistrict and Kind of Plant in Sorong Municipality (stalks), 2020 and 2021^x</i>	146
5.1.11	Luas Panen Tanaman Hias Menurut Jenis Tanaman di Kota Sorong (m ²), 2018–2021 <i>Harvested Area of Ornamental Plants by Kind of Plant in Sorong Municipality (m²), 2018–2021</i>	148
5.1.12	Produksi Tanaman Hias Menurut Jenis Tanaman di Kota Sorong (tangkai), 2018–2021 <i>Production of Ornamental Plants by Kind of Plant n Sorong Municipality (stalks), 2018–2021</i>	149
5.1.13	Produksi Buah-buahan Menurut Distrik dan Jenis Tanaman di Kota Sorong (kuintal), 2020 dan 2021 ^x <i>Production of Fruits by Subdistrict and Kind of Plant in Sorong Municipality (kuintal), 2020 and 2021^x</i>	150
5.1.14	Produksi Buah-Buahan dan Sayuran Tahunan Menurut Jenis Tanaman di Kota Sorong (kuintal), 2018–2021 <i>Production of Annual Fruits and Vegetables by Kind of Plant in Sorong Municipality (quintal), 2018–2021</i>	153
5.2	PERKEBUNAN	
	ESTATE CROPS	
5.2.1	Luas Areal Tanaman Perkebunan Menurut Distrik dan Jenis Tanaman di Kota Sorong (ha), 2020 dan 2021 ^x <i>Planted Area of Estate Crops by Subdistrict and Type of Crops in Sorong Municipality (ha), 2020 and 2021^x</i>	154

5.2.2	Produksi Perkebunan Menurut Distrik dan Jenis Tanaman di Kota Sorong (ton), 2020 dan 2021* <i>Production of Estate by Subdistrict and Type of Crops in Sorong Municipality (ton), 2020 and 2021*</i>	158
5.3	TANAMAN PANGAN	
	CROPS	
5.3.1	Luas Panen Tanaman Pangan Menurut Distrik dan Jenis Tanaman di Kota Sorong (ha), 2021 <i>Harvested Area of Crops by Subdistrict and Kind of Plant in Sorong Municipality (ha), 2021</i>	162
5.3.2	Produksi Tanaman Pangan Menurut Distrik dan Jenis Tanaman di Kota Sorong (ton), 2021 <i>Production of Crops by Subdistrict and Kind of Plant in Sorong Municipality (ton), 2021</i>	163
6.	INDUSTRI, PERTAMBANGAN, DAN ENERGI/ INDUSTRY, MINING, AND ENERGY	
6.1	Daya Terpasang, Produksi, dan Distribusi Listrik PT. PLN (Persero) pada Cabang/Ranting PLN Menurut Distrik di Kota Sorong, 2021 <i>Installed Electricity Power, Production, and Distribution of PT. PLN (Persero) at PLN Branch by Subdistrict in Sorong Municipality, 2021 ...</i>	171
6.2	Jumlah Pelanggan Listrik Menurut Distrik di Kota Sorong, 2017–2021 <i>Number of Electricity Customers by Subdistrict in Sorong Municipality, 2017–2021</i>	172
6.3	Jumlah Pelanggan dan Air yang Disalurkan Menurut Distrik di Kota Sorong, 2021 <i>Number of Customers and Distributed Water by Subdistrict in Sorong Municipality, 2021</i>	173
7.	PARIWISATA/TOURISM	
7.1	Jumlah Rumah Makan/Restoran Menurut Distrik di Kota Sorong, 2018–2021 <i>Number of Restaurants by Subdistrict in Sorong Municipality, 2018–2021</i>	180

7.2 HOTEL

HOTELS

7.2.1	Nama, Alamat dan Tarif Kamar Hotel/ Penginapan di Kota Sorong, 2021 <i>Name, Address and Hotel Rate in Sorong Municipality, 2021</i>	181
7.2.2	Banyaknya Tamu Asing yang Menginap di Hotel Menurut Bulan di Kota Sorong, 2021 <i>Number of Foreign Guests Staying at the Hotel by Month in Sorong Municipality, 2021</i>	183
7.2.3	Banyaknya Tamu Dalam Negeri yang Menginap di Hotel Menurut Bulan di Kota Sorong, 2021 <i>Number of Domestic Guests Staying at the Hotel by Month in Sorong Municipality, 2021</i>	184

**8. TRANSPORTASI DAN KOMUNIKASI/
TRANSPORTATION AND COMMUNICATION**

8.1 TRANSPORTASI

TRANSPORTATION

8.1.1	Panjang Jalan ¹ Menurut Tingkat Kewenangan Pemerintahan di Kota Sorong (km), 2019–2021 <i>Length of Roads¹ by Level of Government Authority in Sorong Municipality (km), 2019–2021</i>	191
8.1.2	Panjang Jalan Menurut Jenis Permukaan Jalan di Kota Sorong (km), 2019–2021 <i>Length of Roads by Type of Road Surface in Sorong Municipality (km), 2019–2021</i>	192
8.1.3	Panjang Jalan Menurut Kondisi Jalan di Kota Sorong (km), 2019–2021 <i>Length of Roads by Condition of Roads in Sorong Municipality (km), 2019–2021</i>	193
8.1.4	Jumlah Kendaraan Bermotor Menurut Jenis Plat Kendaraan Bermotor, 2021 <i>Number of Vehicles Specified by Type of License Plate, 2021</i>	194

8.1.5	Banyaknya Pesawat dan Penumpang yang Datang dan Berangkat di Bandar Udara Sorong, 2021 <i>Number of Planes and Passengers which Arrived and Departed at Airport of Sorong, 2021</i>	195
8.1.6	Bongkar Muat Barang, Bagasi dan Transit Melalui Bandara Udara Sorong, 2021 <i>Cargo Unloading, Baggage and Postage Package via Airport of Sorong, 2021</i>	196
8.1.7	Banyaknya Arus Kunjungan Kapal dan Bongkar Muat Dalam Negeri di Pelabuhan Sorong, 2021 <i>Number of Domestic Ships Arrival and Unloading/Loading by Type of Sailing at Port of Sorong, 2021</i>	198
8.1.8	Banyaknya Arus Kunjungan Kapal dan Bongkar Muat Luar Negeri di Pelabuhan Sorong, 2021 <i>Number of International Ships Arrival and Unloading/Loading by Type of Sailing at Port of Sorong, 2021</i>	199
8.2	KOMUNIKASI	
	COMMUNICATION	
8.2.1	Jumlah Kantor Pos Pembantu Menurut Distrik di Kota Sorong, 2018–2021 <i>Number of Post Offices Subsidiaries by Subdistrict in Sorong Municipality, 2018–2021</i>	200
8.2.2	Banyaknya Surat yang Dikirim Menurut Jenis Pengiriman dan Distrik di Kota Sorong, 2018–2021 <i>Number of Mailed Letters Specified by Type Mailing and Subdistrict in Sorong Municipality, 2018–2021</i>	201
9.	PERBANKAN, KOPERASI, DAN HARGA-HARGA/BANKING, COOPERATIVE, AND PRICES	
9.1	Jumlah Koperasi Aktif Menurut Distrik di Kota Sorong, 2018–2021 <i>Number of Active Cooperative by Subdistrict in Sorong Municipality, 2018–2021</i>	209

9.2	Jumlah Koperasi Menurut Jenis Koperasi dan Distrik di Kota Sorong, 2021 <i>Number of Cooperative by Kind of Cooperative and Subdistrict in Sorong Municipality, 2021</i>	210
9.3	Indeks Harga Konsumen per Bulan Menurut Kelompok Pengeluaran (2018=100) di Kota Sorong, 2021 <i>Consumer Price Index per Month by Expenditure Group (2018=100) in Sorong Municipality, 2021</i>	211
9.4	Laju Inflasi Bulanan Menurut Kelompok Pengeluaran (2018=100) di Kota Sorong, 2021 <i>Monthly Inflation Rate by Expenditure Group (2018=100) in Sorong Municipality, 2021</i>	215
9.5	Inflasi Tahunan Kota Sorong berdasar Kelompok Pengeluaran (2018=100) di Kota Sorong, 2020–2021 <i>Year Inflation by Expenditure Group (2018=100) in Sorong Municipality, 2020-2021</i>	219
10.	PENGELUARAN PENDUDUK/POPULATION EXPENDITURE	
10.1	Rata-rata Pengeluaran per Kapita Sebulan Menurut Kelompok Komoditas (rupiah) di Kota Sorong, 2020 dan 2021 <i>Monthly Average Expenditure per Capita by Commodity Group (rupiahs) in Sorong Municipality, 2020 and 2021</i>	226
10.2	Persentase Pengeluaran per Kapita Sebulan Menurut Kelompok Komoditas di Kota Sorong, 2020 dan 2021 <i>Percentage of Monthly Expenditure per Capita by Commodity Group in Sorong Municipality, 2020 and 2021</i>	227
10.3	Persentase Penduduk Menurut Golongan Pengeluaran Per Kapita Sebulan di Kota Sorong, 2021 <i>Percentage of Population by Class of Monthly Expenditure per Capita in Sorong Municipality, 2021</i>	228
11.	PERDAGANGAN/TRADE	
11.1	Realisasi Penerimaan Bulanan KPPBC TMP C Sorong, 2021 <i>Realization of Customs and Excise Office of Sorong, 2021</i>	234

12.	SISTEM NERACA REGIONAL/SYSTEM OF REGIONAL ACCOUNTS	
12.1.	Produk Domestik Regional Bruto Atas Dasar Harga Berlaku Menurut Lapangan Usaha di Kota Sorong (miliar rupiah), 2017–2021 <i>Gross Regional Domestic Product at Current Market Prices by Industry in Sorong Municipality (billion rupiahs), 2017–2021</i>	243
12.2	Produk Domestik Regional Bruto Atas Dasar Harga Konstan 2010 Menurut Lapangan Usaha di Kota Sorong (miliar rupiah), 2017–2021 <i>Gross Regional Domestic Product at 2010 Constant Market Prices by Industry in Sorong Municipality (billion rupiahs), 2017–2021</i>	245
12.3	Distribusi Persentase Produk Domestik Regional Bruto Atas Dasar Harga Berlaku Menurut Lapangan Usaha di Kota Sorong, 2017–2021 <i>Percentage Distribution of Gross Regional Domestic Product at Current Market Prices by Industry in Sorong Municipality, 2017–2021</i>	247
12.4	Laju Pertumbuhan Produk Domestik Regional Bruto Atas Dasar Harga Konstan 2010 Menurut Lapangan Usaha di Kota Sorong (persen), 2017–2021 <i>Growth Rate of Gross Regional Domestic Product at 2010 Constant Market Prices by Industry in Sorong Municipality (percent), 2017–2021</i>	249
12.5	Produk Domestik Regional Bruto Atas Dasar Harga Berlaku Menurut Jenis Pengeluaran di Kota Sorong (miliar rupiah), 2017–2021 <i>Gross Regional Domestic Product at Current Market Prices by Type of Expenditure in Sorong Municipality (billion rupiahs), 2017–2021</i>	251
12.6	Produk Domestik Regional Bruto Atas Dasar Harga Konstan 2010 Menurut Jenis Pengeluaran di Kota Sorong (miliar rupiah), 2017–2021 <i>Gross Regional Domestic Product at 2010 Constant Market Prices by Type of Expenditure in Sorong Municipality (billion rupiahs), 2017–2021</i>	252

13.	PERBANDINGAN ANTAR KOTA/ MUNICIPAL COMPARISON	
13.1	Jumlah Penduduk Menurut Kota di Provinsi Sorong (ribu), 2017–2021 <i>Population by Municipality in Sorong Province (thousand), 2017–2021</i>	255
13.2	Laju Pertumbuhan Produk Domestik Regional Bruto Atas Dasar Harga Konstan 2010 Menurut Kota di Provinsi Sorong (persen), 2017–2021 <i>Rate of Growth of Gross Regional Domestic Products at Constant 2010 Prices by Municipality in Sorong Province (percent), 2017–2021.</i>	256
13.3	Jumlah Penduduk Miskin Menurut Kota di Provinsi Sorong (ribu), 2017–2021 <i>Number of Poor Population by Municipality in Sorong Province (thousand), 2017–2021</i>	257
13.4	Indeks Pembangunan Manusia Menurut Kota di Provinsi Sorong, 2017–2021 <i>Human Development Index by Municipality in Sorong Province, 2017–2021</i>	258

<https://sorongkota.bps.go.id>

DAFTAR GAMBAR/LIST OF FIGURES

		Halaman Page
1.1	Luas Daerah menurut Distrik (%), 2021 <i>Area of Subdistrict (%), 2021</i>	6
1.2	Jarak dari Ibukota Distrik ke Ibukota Kabupaten/ Kota di Kota Sorong (km), 2020 <i>Distance between District Capital and Municipality Capital in Sorong Municipality (km), 2020.....</i>	7
3.1	Persentase Penduduk Menurut Distrik, 2021 <i>Population Percentage by Subdistrict, 2021</i>	38
3.2	Piramida Penduduk Kota Sorong, 2021 <i>Population Pyramid of Sorong Municipality, 2021</i>	39
4.1	Jumlah Penduduk Miskin di Kota Sorong (ribu) , 2013-2020 <i>Number of Poor People in Sorong Municipality (thousand), 2013-2020</i>	62
6.1	Jumlah Pelanggan Listrik di Kota Sorong,2017- 2021 <i>Number of Electricity Costumers in Sorong Municipality, 2017-2021.....</i>	170
8.1	Persentase Kendaraan Bermotor Berdasarkan Jenis Plat Nomor Di Kota Sorong (%), 2020 <i>Percentage of Vehicles Specified by Type of License Plate(%), 2020</i>	190
9.1	Jumlah Koperasi Aktif Menurut Distrik di Kota Sorong, 2021 <i>Number of Active Cooperative by Subdistrict in Sorong Municipality (%), 2021</i>	208
12.1	Laju Pertumbuhan Produk Domestik Regional Bruto Atas Dasar Harga Konstan 2010 Menurut Lapangan Usaha di Kota Sorong (persen), 2010–2020 <i>Growth Rate of Gross Regional Domestic Product at 2010 Constant Market Prices by Industry in Sorong Municipality (percent), 2010–2020</i>	27

PENJELASAN UMUM/EXPLANATORY NOTES

Tanda-tanda, satuan-satuan, dan lain-lainnya yang digunakan dalam publikasi ini adalah sebagai berikut:

Symbols, measurement units, and acronyms which are used in this publication, are as follows:

1. TANDA-TANDA/SYMBOLS

Data tidak tersedia/Data not available	: ...
Tidak ada atau nol /Null or zero	: -
Data dapat diabaikan/Data negligible	: 0
Tanda decimal/Decimal point	: ,
Data tidak dapat ditampilkan/Not applicable	: NA
Angka estimasi/Estimated figures	: e
Angka diperbaiki/Revised figures	: r
Angka sementara/Preliminary figures	: x
Angka sangat sementara/Very preliminary figures	: xx
Angka sangat sangat sementara/Very very preliminary figures	: xxx

2. SATUAN/UNITS

barel/barrel	: 158,99 liter/litres = 1/6,2898 m ³
hektar (ha)/hectare (ha)	: 10 000 m ²
kilometer (km)/kilometres (km)	: 1 000 meter/meters (m)
knot/knot	: 1,8523 km/jam (km/hour)
kuintal/quintal	: 100 kg
KWh	: 1 000 Watt hour
MWh	: 1 000 KWh
liter (untuk beras)/litre (for rice)	: 0,80 kg
MMSCF	: 1/35,3 m ³
metrik ton (m.ton)/metric ton (m. ton)	: 0,98421 long ton = 1 000 kg
ons/ounce	: 28,31 gram/grams
ton	: 1 000 kg

Satuan lain: buah, dus, butir, helai/lembar, kaleng, batang, pulsa, ton kilometer (ton-km), jam, menit, persen (%).

Other units: unit, pack, pieces, sheet, tin, pulse, ton-kilometres(ton-km), hour, minute, percent (%).

Perbedaan angka di belakang koma disebabkan oleh pembulatan angka.

The difference in decimal numbers is caused by rounding.

DAFTAR SINGKATAN/ LIST OF ABBREVIATIONS

SI	: Stasiun Iklim
SIMPK	: Stasiun Meteorologi Pertanian Khusus
t.t	: Tempat tidur
BCG	: Bacillus Calmette Guerin
DPT	: Difteri, Pertusis, Tetanus
TT	: Tetanus Toxoid
IOT	: Industri Obat Tradisional/ <i>Traditional Medicine Industry</i>
IKOT	: Industri Kecil Obat Tradisional/ <i>Traditional Medicine Small</i>
Alkes	: Alat kesehatan/ <i>Health Kits</i>
PKRT	: Perbekalan Kesehatan Rumah tangga/ <i>Household Health Logistics</i>
Kompl	: Komplemen/ <i>Complement</i>
IRTP	: Industri Pangan Produksi Rumah Tangga/ <i>Foods Home Industry</i>
PBF	: Pedagang Besar Farmasi/ <i>Pharmacy Whole-seller</i>
GFK	: Gudang Farmasi Kab/Kota/Regency/ <i>Municipality Pharmacy Warehouse</i>
RB	: Rumah Bersalin/ <i>Delivery House</i>
Pustu	: Puskesmas pembantu/ <i>Auxiliary Public Health Center</i>
BP	: Balai Pengobatan/ <i>Polyclinic</i>
TPS	: Tempat Pembuangan Sementara / <i>landfill</i>
Jamkesmas	: Jaminan kesehatan masyarakat miskin/ <i>Poor public health insurance</i>
PJKMU	: Program Jaminan Kesehatan Masyarakat Umum
SIUP	: Surat Ijin Usaha Perdagangan/ <i>Trading Permission Letter</i>
TDP	: Tanda Daftar Perusahaan/ <i>Company Registration Identity</i>
API	: Angka Pengenal Importir/ <i>Importer's Identity Number</i>

Statistik Kunci, 2019–2021 Key Statistics, 2019–2021

Rincian/Description	Satuan/Unit	2018	2019	2020
(1)	(2)	(3)	(4)	(5)
SOSIAL/SOCIAL				
Penduduk ¹ /Population ¹	ribu/thousand	254,294	284,41	289,767
Laju Pertumbuhan Penduduk ¹ /Population Growth ¹	%	3,21	11,84	1,41
Angka Harapan Hidup ^{1-e} /Life Expectancy Rate ¹	tahun/years	70,46	70,70	70,93
Angka Melek Huruf Usia 15+/ <i>Literacy Rate Aged 15+</i>	%	99,24	99,16	98,99
Tingkat Partisipasi Angkatan Kerja -TPAK ^{2,3} <i>Labour Force Participation Rate-LFPR^{2,3}</i>	%	61,62	62,77	61,40
Tingkat Pengangguran Terbuka-TPT ² <i>Unemployment Rate-UR²</i>	%	9,55	9,93	9,95
Penduduk Miskin ⁵ /Poor People ⁴	ribu/thousand	39,02	38,91	41,75
Persentase Penduduk Miskin ⁴ <i>Percentage of Poor People⁴</i>	%	15,45	14,99	15,35
Indeks Pembangunan Manusia-IPM ⁵ <i>Human Development Index⁵</i>	—	77,98	78,45	78,49
EKONOMI/ECONOMIC				
Produk Domestik Regional Bruto (PDRB) Harga Berlaku ⁶ <i>Gross Regional Domestic Bruto (GRDP) at Current Price⁶</i>	triliun rupiah <i>trillion rupiahs</i>	15,822	15,600	15,461
Laju Pertumbuhan Ekonomi ⁸ /Economic Growth ⁷	%	3,00	-3,22	-1,44
PDRB Per Kapita Harga Berlaku ^{6,8} <i>Per Capita of GRDP at Current Price^{6,8}</i>	juta rupiah <i>million rupiahs</i>	62,222	54,852	53,356

- Catatan/Notes: ¹ Hasil proyeksi penduduk Indonesia 2010–2035 (pertengahan tahun/Juni)/*The result of Indonesia population prjection 2010–2035 (mid year/June)*
- ² Kondisi Agustus/Condition at August
- ³ Menggunakan penimbang hasil proyeksi penduduk tahun 2010–2035/Weighted by the 2010–2035 population projection
- ⁴ Kondisi Maret/Condition at March
- ⁵ Sejak tahun 2010, IPM dihitung dengan metode baru. Komponen IPM metode baru adalah angka harapan hidup saat lahir, harapan lama sekolah, rata-rata lama sekolah, dan pengeluaran per kapita/*Since 2010, HDI was calculated using new method. New HDI component are life expectancy at birth, expected years of schooling, means years of schooling, and expenditure per capita*
- ⁶ Mulai tahun 2010 mengadopsi System of National Account 2008 (SNA 2008)/*Since 2010 is in line with System of National Account 2008 (SNA 2008)*
- ⁷ Menggunakan tahun dasar 2010 (2010=100)/*Using 2010 base year (2010=100)*
- ⁸ Menggunakan proyeksi penduduk berdasarkan hasil SP2010/*Using population projection based on SP2010*


1

GEOGRAFI DAN IRLIM

Geography and Climate



Grafik Jumlah Hari Hujan 2021



Sorong merupakan distrik **tersempit** di Kota Sorong

48,81 km²

Sorong Kepulauan merupakan distrik **terluas** di Kota Sorong

200,11 km²



PENJELASAN TEKNIS

1. Secara astronomis, Indonesia terletak antara 60 08' Lintang Utara dan 110 15' Lintang Selatan dan antara 940 45'–1410 05' Bujur Timur dan dilalui oleh garis ekuator atau garis khatulistiwa yang terletak pada garis lintang 00.
2. Berdasarkan posisi geografisnya, negara Indonesia memiliki batas-batas: Utara - Negara Malaysia, Singapura, Filipina, dan Laut Cina Selatan; Selatan - Negara Australia dan Samudera Hindia; Barat - Samudera Hindia; Timur - Negara Papua Nugini, Timor Leste, dan Samudera Pasifik.
3. Berdasarkan letak geografisnya, kepulauan Indonesia berada di antara Benua Asia dan Benua Australia, serta di antara Samudera Hindia dan Samudera Pasifik.
4. Berdasarkan letak geografisnya, Kota Sorong memiliki batas-batas sebagai berikut :
Utara: Selat Dampir dan Kabupaten Sorong (Distrik Makbon).
Selatan: Kabupaten Sorong (Distrik Aimas) dan Kabupaten Raja Ampat (Distrik Salawati).
Timur: Kabupaten Sorong (Distrik Sorong)
Barat: Selat Dampir.
5. Dengan luas wilayah daratan dan perairannya sebesar 1.105 Km², sebagian besar wilayah Kota Sorong merupakan daerah perbukitan.
6. Kota Sorong terbagi menjadi 10 distrik yaitu Distrik Sorong Barat, Distrik Sorong Timur, Distrik Sorong, Distrik Sorong Kepulauan, Distrik Sorong Utara, Distrik Sorong Manoi, Distrik Maladummes, Distrik Sorong Kota, Distrik Malaimsimsa, dan Distrik Klaurung.
7. Cuaca adalah seluruh fenomena yang terjadi di atmosfer Bumi atau sebuah

TECHNICAL NOTES

1. *Astronomically, Indonesia is located between 60 08' North Latitude and 110 15' South Latitude and between 940 45' – 1410 05' East Longitude and crossed by the equator or the equator located at latitude 00.*
2. *Based on its geographical position, the country of Indonesia has boundaries: North - Malaysia, Singapore, the Philippines and the South China Sea; South - Australia and the Indian Ocean; West - Indian Ocean; East - Papua New Guinea, Timor Leste and Pacific Ocean Countries..*
3. *Based on its geographical location, the Indonesian archipelago is located between the Asian Continent and the Australian Continent, as well as between the Indian Ocean and the Pacific Ocean.*
4. *Based on its geographical location, Sorong Municipality has the following boundaries: North: Dampir Strait and Sorong Regency (Makbon District).
South: Sorong Regency (Aimas District) and Raja Ampat Regency (Salawati District).
East: Sorong Regency (Sorong District).
West : Dampir Strait*
5. *With an area of land and water area of 1,105 Km², most of Sorong Municipality is a hilly area.*
6. *Sorong Municipality is divided into 10 districts namely West Sorong, East Sorong, Sorong, Sorong Islands, North Sorong, Sorong Manoi, Maladummes, Sorong Kota, Malaimsimsa, and Klaurung.*
7. *Weather is a whole phenomenon that occurs in the atmosphere of the Earth or another*

planet lainnya. Cuaca biasanya merupakan sebuah aktivitas fenomena dalam waktu beberapa hari. Cuaca rata-rata dengan jangka waktu yang lebih lama dikenal sebagai iklim.

8. Iklim adalah kondisi rata-rata cuaca berdasarkan waktu yang panjang untuk suatu lokasi di bumi atau planet lain. Beberapa variabel meteorologis yang biasanya diukur adalah suhu, kelembapan, tekanan atmosfer, angin, dan curah hujan. Iklim suatu lokasi dipengaruhi oleh garis lintang, medan, dan ketinggiannya, serta perairan di dekatnya dan arusnya.
9. Tekanan udara adalah tenaga yang bekerja untuk menggerakkan massa udara dalam setiap satuan luas tertentu. Diukur dengan menggunakan barometer. Satuan tekanan udara adalah milibar (mbar).
10. Kelembaban udara adalah tingkat kebasahan udara karena dalam udara air selalu terkandung dalam bentuk uap air. Kandungan uap air dalam udara hangat lebih banyak daripada kandungan uap air dalam udara dingin. Alat untuk mengukur kelembaban disebut higrometer.
11. Curah hujan merupakan jumlah air yang jatuh di permukaan tanah datar selama periode tertentu yang diukur dengan satuan tinggi milimeter (mm) di atas permukaan horizontal. Hujan juga dapat diartikan sebagai ketinggian air hujan yang terkumpul dalam tempat yang datar, tidak menguap, tidak meresap dan tidak mengalir (Suroso 2006).

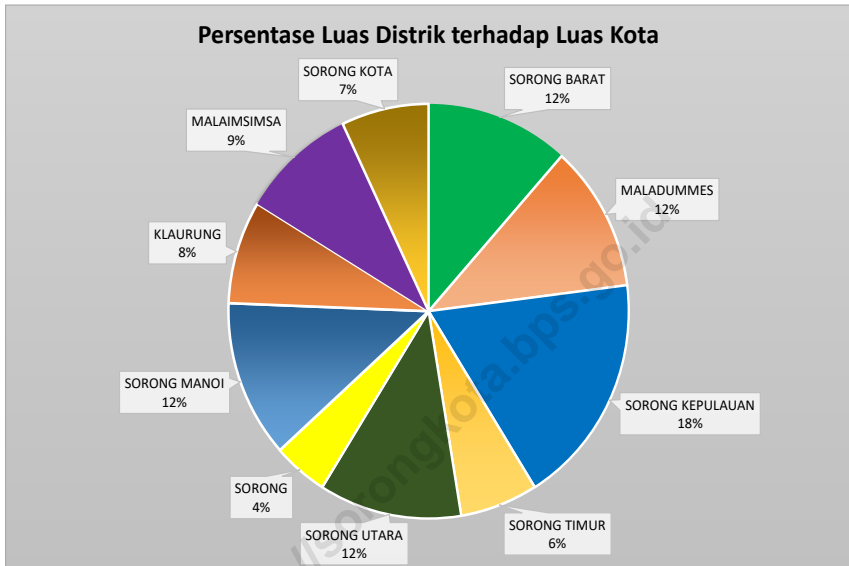
planet. Weather is usually an activity phenomenon within a few days. Average weather with a longer period of time is known as climate.

8. *Climate is an average weather condition based on a long time for a location on earth or another planet. Some meteorological variables that are usually measured are temperature, humidity, atmospheric pressure, wind, and rainfall. The climate of a location is influenced by latitude, terrain, and altitude, as well as nearby waters and currents.*
9. *Air pressure is the power that works to move the mass of air in any given area. Measured using a barometer. The unit of air pressure is millibars (mb).*
10. *Air humidity is the degree of wetness of the air because in the air water is always contained in the form of water vapor. The moisture content in warm air is more than the moisture content in cold air. An instrument for measuring humidity is called a hygrometer.*
11. *Rainfall is the amount of water that falls on a flat surface during a certain period measured in millimeters (mm) height above the horizontal surface. Rain can also be interpreted as the height of rainwater collected in a flat, non-evaporating, non-absorbing and non-flowing place (Suroso 2006)*

ULASAN**DESCRIPTION**

- | | |
|--|--|
| <p>1. Menurut Peraturan Daerah Kota Sorong No. 40 Tahun 2013, Kota Sorong terbagi menjadi 10 distrik. Distrik tersebut adalah Distrik Sorong Barat, Sorong Kepulauan, Maladummes, Sorong Timur, Sorong Utara, Sorong, Sorong Manoi, Klaurung, Malaimsimsa dan Sorong Kota.</p> | <p>1. According to Perda No. 40 of 2013, the Sorong Municipality is divided into 10 subdistricts. The sub-districts are West Sorong, Sorong Islands, Maladummes, East Sorong, North Sorong, Sorong, Sorong Manoi, Klaurung, Malaimsimsa and Sorong Kota.</p> |
| <p>2. Distrik paling luas di Kota Sorong adalah Distrik Sorong Kepulauan yang memiliki luas sebesar 200,11 Km², kemudian Distrik Sorong Manoi dengan luas 135,97 km².</p> | <p>2. The most extensive subdistrict in Sorong Municipality is Sorong Kepulauan Subdistrict which has an area of 200,11 Km², then Sorong Manoi Subdistrict with an area of 135.97 km².</p> |
| <p>3. Kota Sorong mempunyai ibukota di Distrik Sorong.</p> | <p>3. Sorong Municipality has a capital in Sorong Subdistrict.</p> |
| <p>4. Distrik Sorong Barat adalah distrik yang memiliki wilayah yang paling tinggi di Kota Sorong, yaitu 20-280 m di atas permukaan laut.</p> | <p>4. West Sorong Subdistrict is a subdistrict that has the highest area in Sorong Municipality, which is 20-280 m above sea level.</p> |
| <p>5. Suhu rata-rata tertinggi di Kota Sorong, terjadi pada bulan Februari dan Oktober 2021 yaitu 27,5 derajat dan terendah pada bulan September 2021 sebesar 26,5 derajat.</p> | <p>5. The highest average temperature in Sorong Municipality, occurred in February and October 2021 which was 27,5 degrees and the lowest in September 2021 which was 26,5 degrees.</p> |
| <p>6. Kelembaban udara rata-rata tertinggi di Kota Sorong terjadi pada bulan September 2021 yaitu 88,7.</p> | <p>6. The highest average air humidity in Sorong Municipality occurred in September 2021 which was 88,7.</p> |

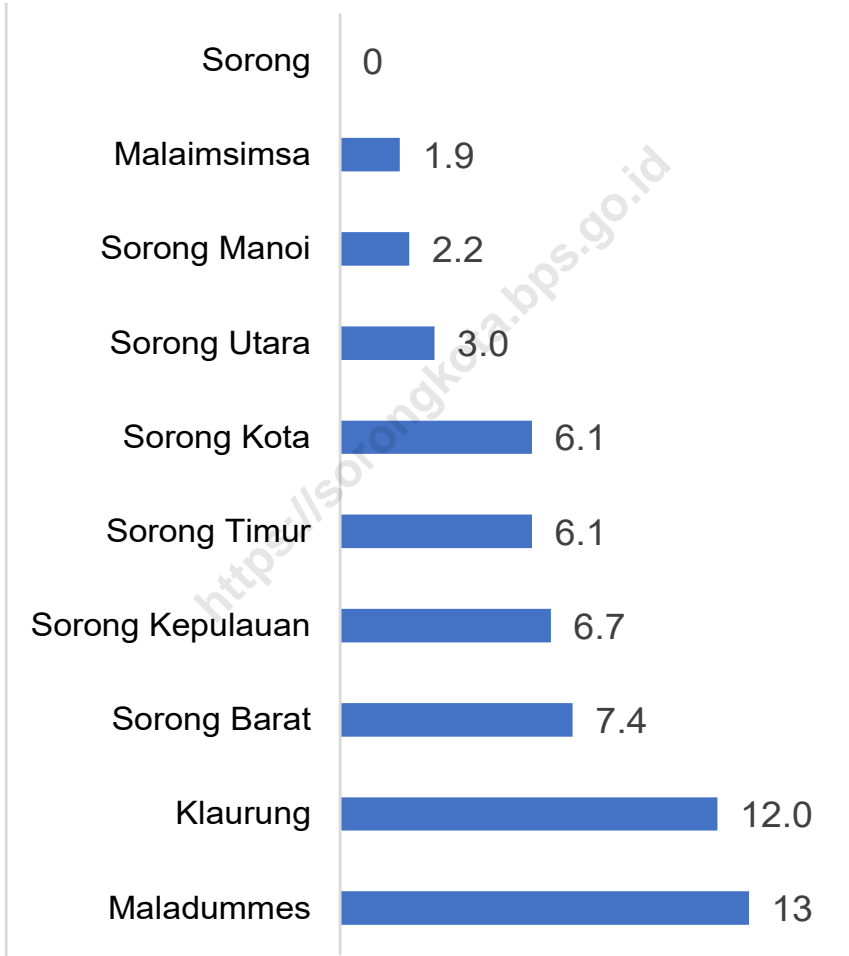
Gambar 1.1 Luas Daerah menurut Distrik (%), 2021
Figures 1.1 Area of Subdistrict (%), 2021



Sumber/Source : Bagian Pemerintahan Daerah Setda Kota Sorong / The Regional Government Section of The Regional Secretariat of the Sorong Municipality

Gambar 1.2
Figures

Jarak dari Ibukota Distrik ke Ibukota Kabupaten/Kota di Kota Sorong (km), 2021
Distance between Subdistrict Capital and Municipality Capital in Sorong Municipality (km), 2021



Sumber/Source : Bagian Pemerintahan Daerah Setda Kota Sorong / The Regional Government Section of the Regional Secretariat of the Sorong Municipality

1.1 KEADAAN GEOGRAFI GEOGRAPHY CONDITION

Tabel 1.1.1 **Luas Daerah dan Jumlah Pulau Menurut Distrik di Kota Sorong, 2021**
Table 1.1.1 **Total Area and Number of Islands by Subdistrict in Sorong Municipality, 2021**

Kecamatan <i>Subdistrict</i>	Ibukota Kecamatan <i>Capital of Subdistrict</i>	Luas <i>Total Area</i> (km ² /sq.km)
(1)	(2)	(3)
Sorong Barat	Klawasi	127,74
Maladummes	Tanjung Kasuari	126,40
Sorong Kepulauan	Doom Timur	200,11
Sorong Timur	Klamana	69,39
Sorong Utara	Malanu	127,21
Sorong	Remu	48,81
Sorong Manoi	Malawei	135,97
Klaurung	Klablim	88,83
Malaimsimsa	Klabulu	102,50
Sorong Kota	Kampung Baru	78,04
Kota Sorong	Distrik Sorong	1 105,00

Lanjutan Tabel/*Continued Table 1.1.1*

Kecamatan <i>Subdistrict</i>	Persentase terhadap Luas Kota <i>Percentage to Municipal Area</i>	Jumlah Pulau <i>Number of Islands</i>
(1)	(4)	(5)
Sorong Barat	11,56	-
Maladummes	11,44	-
Sorong Kepulauan	18,11	2
Sorong Timur	6,28	-
Sorong Utara	11,51	-
Sorong	4,42	-
Sorong Manoi	12,30	1
Klaurung	8,04	-
Malaimsimsa	9,28	-
Sorong Kota	7,06	-
Kota Sorong	100,00	3

Catatan/Note: ¹ Berdasarkan Peraturan Menteri Dalam Negeri Nomor 137 Tahun 2017 tanggal 29 Desember 2017 / *Based on Minister of Home Affairs Regulation Number 137/2017, December 29, 2017*

² Berdasarkan informasi Kementerian Dalam Negeri Tahun 2018 / *Based on information from Ministry of Home Affairs, 2018*

Sumber/Source: Pemerintah Daerah Kota Sorong / *Government of Sorong Municipality*

Tabel 1.1.2 **Tinggi Wilayah dan Jarak ke Ibukota Kota Menurut Distrik di Kota Sorong, 2021**
Altitude and Distance to the Capital of Municipality by Subdistrict in Sorong Municipality, 2021

Distrik Subdistrict	Tinggi Wilayah (mdpl) Altitude (m a.s.l)	Jarak ke Ibukota Kabupaten/Kota Distance to the Capital of Regency/ Municipality
(1)	(2)	(3)
Sorong Barat	20 - 280	7,4
Maladummes	0 - 400	13,0
Sorong Kepulauan	0 - 40	6,7
Sorong Timur	0 - 20	6,1
Sorong Utara	2 - 240	3,0
Sorong	0 - 140	0,0
Sorong Manoi	0 - 40	2,2
Klaurung	0 - 200	12,0
Malaimsimsa	20 - 240	1,9
Sorong Kota	0 - 100	6,1
Kota Sorong	0 - 400	0,0

Catatan/Note: ¹ Berdasarkan Peraturan Menteri Dalam Negeri Nomor 137 Tahun 2017 tanggal 29 Desember 2017 / Based on Minister of Home Affairs Regulation Number 137/2017, December 29, 2017

² Berdasarkan informasi Kementerian Dalam Negeri Tahun 2018 / Based on information from Ministry of Home Affairs, 2018

Sumber/Source: Pemerintah Daerah Kota Sorong / Government of Sorong Municipality

1.2 KEADAAN IKLIM CLIMATE CONDITION

Tabel 1.2.1 **Pengamatan Unsur Iklim Menurut Bulan di Stasiun Meteorologi Kelas I DEO - Sorong, 2021**
Table 1.2.1 **Observation of Climate Elements By Months at 1st Class Meteorological Station DEO - Sorong, 2021**

Bulan Month	Suhu/Temperature (°C)			Kelembaban/Humidity (%)		
	Minimum	Rata-rata Average	Maksimum Maximum	Minimum	Rata-rata Average	Maksimum Maximum
(1)	(2)	(3)	(4)	(5)	(6)	(7)
Januari/January	23,2	27,4	33,2	59,0	85,8	99,0
Februari/February	22,5	27,5	33,0	59,0	83,9	98,0
Maret/March	22,6	27,1	32,8	57,0	84,5	98,0
April/April	22,5	27,4	33,2	56,0	84,7	98,0
Mei/May	23,6	27,2	32,5	63,0	87,1	98,0
Juni/June	22,2	26,7	32,3	61,0	87,7	98,0
Juli/July	23,0	26,6	33,0	59,0	88,0	99,0
Agustus/August	23,0	26,6	33,1	61,0	87,9	99,0
September/September	22,9	26,5	32,6	65,0	88,7	98,0
Oktober/October	23,0	27,5	33,8	54,0	84,7	98,0
November/November	23,1	27,4	33,9	51,0	85,4	100,0
Desember/December	22,4	26,9	33,2	58,0	87,1	100,0

Lanjutan Tabel/Continued Table 1.2.1

Bulan Month	Kecepatan Angin (m/det) Wind Velocity (m/sec)			Tekanan Udara/Atmospheric Pressure (mbar)		
	Minimum	Rata-rata Average	Maksimum Maximum	Minimum	Rata-rata Average	Maksimum Maximum
(1)	(8)	(9)	(10)	(11)	(12)	(13)
Januari/January	Calm	3,8	21,0	1003,4	1007,1	1010,6
Februari/February	Calm	3,8	18,0	1004,2	1007,9	1011,0
Maret/March	Calm	4,0	13,0	1001,1	1008,3	1013,2
April/April	Calm	4,0	18,0	1003,3	1009,0	1012,8
Mei/May	Calm	4,1	13,0	1004,4	1008,2	1012,2
Juni/June	Calm	3,7	14,0	1005,8	1010,1	1013,4
Juli/July	Calm	3,8	12,0	1004,9	1009,1	1012,4
Agustus/August	Calm	3,8	14,0	1004,9	1009,9	1013,8
September/September	Calm	3,9	17,0	1005,1	1009,1	1012,5
Oktober/October	Calm	4,3	15,0	1004,0	1008,6	1013,7
November/November	Calm	3,9	15,0	1003,5	1007,2	1011,8
Desember/December	Calm	3,9	20,0	1003,2	1007,6	1011,3

Lanjutan Tabel/*Continued Table 1.2.1*

Bulan Month	Jumlah Curah Hujan Number of Precipitation (mm)	Jumlah Hari Hujan (hari) Number of Rainy Days (day)	Penyinaran Matahari Duration of Sunshine (%)
(1)	(14)	(15)	(16)
Januari/January	373,7	22	39,6
Februari/February	176,4	16	39,5
Maret/March	233,1	20	47,2
April/April	124,0	19	47,1
Mei/May	230,3	23	41,3
Juni/June	453,8	24	48,1
Juli/July	322,5	25	35,3
Agustus/August	463,2	25	46,0
September/September	559,2	28	40,7
Oktober/October	183,9	20	52,3
November/November	287,0	23	52,6
Desember/December	337,8	23	29,2

Catatan/Note: *Calm* adalah kecepatan angin mendekati nol / *Calm is wind velocity close to zero*

Sumber/Source: Badan Meteorologi, Klimatologi, dan Geofisika Sorong / *Meteorological, Climatological, and Geophysical Agency of Sorong*

2

PEMERINTAHAN
Government



3.520

Jumlah PNS di Kota Sorong



63,125%

PNS berjenis
kelamin perempuan



36,875%

PNS berjenis
kelamin laki-laki

PENJELASAN TEKNIS

1. Anggota Dewan Perwakilan Rakyat Daerah (DPRD) dipilih melalui pemilihan umum (pemilu) dan dilantik dalam masa jabatan lima tahun.
2. Lembaga tinggi negara terdiri dari Majelis Permusyawaratan Rakyat (MPR), Dewan Perwakilan Rakyat (DPR), Badan Pemeriksa Keuangan (BPK), dan Mahkamah Agung (MA), Dewan Perwakilan Daerah (DPD), Mahkamah Konstitusi (MK), dan Komisi Yudisial (KY).
3. Pegawai Negeri Sipil atau PNS adalah setiap warga negara Republik Indonesia yang telah memenuhi syarat yang ditentukan, diangkat oleh pejabat yang berwenang dan disertai tugas dalam suatu jabatan negeri, atau disertai tugas negara lainnya, dan digaji berdasarkan peraturan perundang-undangan yang berlaku.
4. Pada tahun 2014 undang-undang ini diganti dengan Undang-Undang No. 5 Tahun 2014 tentang Aparatur Sipil Negara, yang menyatakan bahwa PNS adalah warga negara Indonesia yang memenuhi syarat tertentu, diangkat sebagai Pegawai Aparatur Sipil Negara (ASN) secara tetap oleh pejabat pembina kepegawaian untuk menduduki jabatan pemerintahan.
5. Seiring berjalannya waktu, Undang Undang Nomor 8 Tahun 1974 jo Undang Undang Nomor 43 Tahun 1999 diperbarui oleh pemerintah dengan menerbitkan Undang-Undang No. 5 Tahun 2014 tentang Aparatur Sipil Negara. Sehingga TNI dan Kepolisian dianggap berbeda konteks dengan pegawai negeri karena sudah diatur dengan Undang-Undang yang terpisah. Adapun pada UU ASN, definisi pegawai negeri dalam konteks pemerintahan Indonesia diganti dengan ASN, sementara PNS menjadi salah satu jenis pekerjaan Aparatur Sipil Negara

TECHNICAL NOTES

1. *Members of the Regional People's Representative Council (DPRD) are elected through general elections (elections) and are appointed within a five-year term.*
2. *High state institutions consist of the People's Consultative Assembly (MPR), the House of Representatives (DPR), the Supreme Audit Board (BPK), and the Supreme Court (MA), the Regional Representative Council (DPD), the Constitutional Court (MK), and the Judicial Commission (KY).*
3. *Civil servants or civil servants are all citizens of the Republic of Indonesia who have fulfilled the specified requirements, appointed by authorized officials and entrusted with duties in a state office, or entrusted with other state duties, and are paid according to the applicable laws and regulations.*
4. *In 2014 this law was replaced by Law No. 5 of 2014 concerning State Civil Apparatus, which states that civil servants are Indonesian citizens who meet certain conditions, are appointed as Civil Servants (ASN) permanently by civil servant development officials to occupy government positions.*
5. *Over time, Law Number 8 of 1974 jo Law Number 43 of 1999 was updated by the government by issuing Law No. 5 of 2014 concerning State Civil Apparatus. So that the TNI and the Police are considered to be in a different context from civil servants because they are regulated by separate laws. As for the ASN Law, the definition of civil servants in the context of the Indonesian government is replaced by the State Civil Apparatus, while the Civil Servants (PNS) become one of the types of work of the State Civil Apparatus other than PPPK / P3K.*

selain PPPK/P3K.

6. Jabatan struktural adalah suatu kedudukan yang menunjukkan tugas, tanggung jawab, wewenang, dan hak seorang Pegawai Negeri Sipil dalam rangka memimpin suatu satuan organisasi negara. Jabatan struktural juga merupakan jabatan yang secara tegas ada dalam struktur organisasi. Kedudukan jabatan struktural bertingkat-tingkat dari tingkat yang terendah (eselon V) hingga yang tertinggi (eselon I/a).
7. Dewan Perwakilan Rakyat Daerah kabupaten/kota (disingkat DPRD kabupaten/kota) adalah lembaga perwakilan rakyat daerah yang berkedudukan sebagai unsur penyelenggara pemerintahan daerah kabupaten/kota. DPRD kabupaten/kota terdiri atas anggota partai politik peserta pemilihan umum yang dipilih melalui pemilihan umum.
8. Anggota DPRD kabupaten/kota berjumlah paling sedikit 20 (dua puluh) orang dan paling banyak 50 (lima puluh) orang dengan masa jabatan anggota DPRD kabupaten/kota adalah 5 (lima) tahun dan berakhir pada saat anggota DPRD kabupaten/kota yang baru mengucapkan sumpah/janji. Keanggotaan DPRD kabupaten/kota diresmikan dengan keputusan gubernur.
9. Anggaran Pendapatan, dan Belanja Daerah (APBD), adalah rencana keuangan tahunan pemerintah daerah di Indonesia yang disetujui oleh Dewan Perwakilan Rakyat Daerah. APBD ditetapkan dengan Peraturan Daerah. Tahun anggaran APBD meliputi masa satu tahun, mulai dari tanggal 1 Januari sampai dengan tanggal 31 Desember.
6. *Structural position is a position that shows the duties, responsibilities, authority, and rights of a Civil Servant in order to lead a unit of state organization. Structural positions are also positions that are explicitly in the organizational structure. Structural positions are stratified from the lowest level (echelon V) to the highest level (echelon I / a).*
7. *Regency/municipality Regional People's Representative Council (abbreviated as regency/municipality DPRD) is a regional people's representative body that is not the organizer of a regency/municipality regional government. Regency/municipality DPRD consists of members of political parties participating in general elections who are elected through general elections.*
8. *Regency/municipality DPRD members have a minimum of 20 (twenty) people and a maximum of 50 (fifty) people with a term of office of regency/municipality DPRD members who are 5 (five) years and ends when the new Regency/municipality DPRD members take the oath /promise. Regency/municipality DPRD membership is inaugurated by governor's decision.*
9. *Regional Expenditure (APBD), is the annual financial plan of regional governments in Indonesia approved by the Regional House of Representatives. APBD is stipulated by a Regional Regulation. APBD fiscal year covers a period of one year, starting from January 1 to December 31.*

ULASAN**DESCRIPTION**

- | | |
|---|--|
| 1. Kota Sorong terdiri dari 41 kelurahan definitif sejak tahun 2013. | 1. <i>Sorong Municipality consists of 41 definitive wards since 2013.</i> |
| 2. Pegawai Negeri Sipil yang ada di Kota Sorong di tahun 2020 sebanyak 3.154 orang, dengan jumlah pegawai laki-laki berjumlah 1.175 orang dan pegawai perempuan berjumlah 1.979 orang. Sedangkan pegawai negeri sipil di tahun 2021 sebanyak 3.520 orang yang terdiri dari 1.298 orang pegawai laki-laki dan 2.222 pegawai perempuan. | 2. <i>There are 3,154 civil servants in Sorong Municipality in 2020, with 1,175 male employees and 1,979 female employees. While civil servants in 2021 were 3,520 people consisting of 1,298 male employees and 2,222 female employees.</i> |
| 3. Pegawai Negeri Sipil Kota Sorong didominasi oleh pegawai dengan tingkat pendidikan tertinggi yaitu tingkat sarjana sebanyak 2.227 orang dan tingkat SMA sebanyak 688 orang. | 3. <i>The Civil Servants of Sorong Municipality are dominated by employees with the highest education level, namely 2,227 graduates and 688 High School graduates.</i> |
| 4. Untuk tahun 2021 pegawai Golongan I di Kota Sorong ada sebanyak 67 orang, pegawai golongan II sebanyak 581 orang, pegawai golongan III sebanyak 2.300 sedangkan untuk pegawai golongan IV sebanyak 572 orang. | 4. <i>For Group I employees in Sorong Municipality there were 67 people, group II employees were 581 people, employee Group III were 2,300 while for group IV employees there were 572 people.</i> |
| 5. Realisasi pendapatan Kota Sorong di tahun 2021 adalah 1.080 milyar rupiah. | 5. <i>The realization of Sorong Municipality's revenue in 2021 is 1.080 billion rupiahs.</i> |

2.1 WILAYAH ADMINISTRATIF ADMINISTRATIVE AREA

Tabel 2.1.1 **Jumlah Desa¹/Kelurahan Menurut Distrik di Kota Sorong, 2017–2021**
Table 2.1.1 **Number of Villages¹/Kelurahan by Subdistrict in Sorong Municipality, 2017–2021**

Distrik Subdistrict	2017	2018	2019	2020	2021
(1)	(2)	(3)	(4)	(5)	(6)
Sorong Barat	4	4	4	4	4
Maladummes	4	4	4	4	4
Sorong Kepulauan	4	4	4	4	4
Sorong Timur	4	4	4	4	4
Sorong Utara	4	4	4	4	4
Sorong	4	4	4	4	4
Sorong Manoi	5	5	5	5	5
Klaurung	4	4	4	4	4
Malaimsimsa	4	4	4	4	4
Sorong Kota	4	4	4	4	4
Kota Sorong	41	41	41	41	41

Catatan/Note: ¹Termasuk Unit Permukiman Transmigrasi (UPT) / Include Transmigration Settlement Unit
Sumber/Source: Peraturan Kepala Badan Pusat Statistik Nomor 1 Tahun 2020 Tanggal 5 Februari 2020 tentang Perubahan Atas Peraturan Kepala Badan Pusat Statistik Nomor 3 Tahun 2019 tentang Kode dan Nama Wilayah Kerja Statistik Tahun 2019 / Chief Statistician Regulation Number 1/2020, February 5 2020, as a revision of Chief Statistician Regulation Number 3 of 2019 on Code and Name of Regional Level of Data Collection.

2.2 DEWAN PERWAKILAN RAKYAT DAERAH REGIONAL HOUSE OF REPRESENTATIVE

Tabel 2.2.1 Jumlah Anggota Dewan Perwakilan Rakyat Daerah Menurut Partai Politik dan Jenis Kelamin di Kota Sorong, 2021
Number of Regional House of Representatives's Members by Political Parties and Sex in Sorong Municipality 2021

Partai Politik <i>Political Parties</i>	Laki-laki <i>Male</i>	Perempuan <i>Female</i>	Jumlah <i>Total</i>
(1)	(2)	(3)	(4)
Partai Golongan Karya (Golkar)	3	5	8
Partai Demokrat	3	-	3
Partai Demokrasi Indonesia Perjuangan (PDIP)	2	1	3
Partai Amanat Nasional (PAN)	2	-	2
Partai Nasional Demokrat (NasDem)	2	-	2
Partai Gerakan Indonesia Raya (Gerindra)	3	-	3
Partai Hati Nurani Rakyat (Hanura)	2	-	2
Partai Persatuan Pembangunan (PPP)		1	1
Partai Kebangkitan Bangsa (PKB)	2	-	2
Partai Persatuan Indonesia (Perindo)	2	-	2
Partai Keadilan Sejahtera (PKS)	2	-	2
Kota Sorong	23	7	30

Sumber/Source: Sekretariat DPRD Kota Sorong / Office of Sorong Municipality People's Representative Council Secretariat

2.3 SUMBER DAYA MANUSIA HUMAN RESOURCES

Tabel 2.3.1 Jumlah Pegawai Negeri Sipil Menurut Jabatan dan Jenis Kelamin di Kota Sorong, Desember 2020 dan Desember 2021
Number of Civil Servants by Occupation and Sex in Sorong Municipality, December 2020 and December 2021

Jabatan <i>Occupation</i>	2020		Jumlah <i>Total</i>
	Laki-laki <i>Male</i>	Perempuan <i>Female</i>	
(1)	(2)	(3)	(4)
Fungsional Tertentu <i>Specific Functional</i>	321	1 200	1 521
Fungsional Umum/Staf <i>General Functional</i>	516	467	983
Struktural/Structural			
Eselon V/5 th Echelon	1	1	2
Eselon IV/4 th Echelon	212	280	492
Eselon III/3 rd Echelon	90	61	151
Eselon II/2 nd Echelon	31	6	37
Eselon I/1 st Echelon	-	-	-
Jumlah/Total	1 171	2 015	3 186

Lanjutan Tabel/*Continued Table 2.3.1*

Jabatan <i>Occupation</i>	2021		
	Laki-laki <i>Male</i>	Perempuan <i>Female</i>	Jumlah <i>Total</i>
(1)	(5)	(6)	(7)
Fungsional Tertentu <i>Specific Functional</i>	309	1 207	1 516
Fungsional Umum/Staf <i>General Functional</i>	682	771	1 453
Struktural/Structural			
Eselon V/ <i>5th Echelon</i>	1	1	2
Eselon IV/ <i>4th Echelon</i>	209	262	471
Eselon III/ <i>3rd Echelon</i>	79	63	142
Eselon II/ <i>2nd Echelon</i>	30	5	35
Eselon I/ <i>1st Echelon</i>	-	-	-
Jumlah/Total	1 310	2 309	3 619

Sumber/*Source*: Badan Kepegawaian Nasional / *National Civil Service Agency*

Tabel
Table 2.3.2

Jumlah Pegawai Negeri Sipil Menurut Tingkat Pendidikan dan Jenis Kelamin di Kota Sorong, Desember 2020 dan Desember 2021
Number of Civil Servants by Educational Level and Sex in Sorong Municipality, Desember 2020 and Desember 2021

Tingkat Pendidikan <i>Educational Level</i>	2020		
	Laki-laki <i>Male</i>	Perempuan <i>Female</i>	Jumlah <i>Total</i>
(1)	(2)	(3)	(4)
Sampai dengan SD <i>Up to Primary School</i>	24	5	29
SMP/Sederajat <i>General Vocational Junior High School</i>	49	9	58
SMA/Sederajat <i>General/Vocational Senior High School</i>	260	320	580
Diploma I, II/Akta I, II <i>Diploma I, II/Akta I, II</i>	25	83	108
Diploma III/Akta III/Sarjana Muda <i>Diploma III/Akta III/Bachelor</i>	90	297	387
Tingkat Sarjana/Doktor/Ph.D <i>University Graduates</i>	723	1 301	2 024
Jumlah/Total	1 171	2 015	3 186

Lanjutan Tabel/*Continued Table 2.3.2*

Tingkat Pendidikan <i>Educational Level</i>	2021		
	Laki-laki <i>Male</i>	Perempuan <i>Female</i>	Jumlah <i>Total</i>
(1)	(5)	(6)	(7)
Sampai dengan SD <i>Up to Primary School</i>	22	5	27
SMP/Sederajat <i>General Vocational Junior High School</i>	40	10	50
SMA/Sederajat <i>General/Vocational Senior High School</i>	270	301	571
Diploma I, II/Akta I, II <i>Diploma I, II/Akta I, II</i>	22	71	93
Diploma III/Akta III/Sarjana Muda <i>Diploma III/Akta III/Bachelor</i>	98	345	443
Tingkat Sarjana/Doktor/Ph.D <i>University Graduates</i>	858	1 577	2 435
Jumlah/Total	1 310	2 309	3 619

Sumber/*Source*: Badan Kepegawaian Nasional / *National Civil Service Agency*

Tabel
Table 2.3.3

**Jumlah Pegawai Negeri Sipil Menurut Tingkat
Kepangkatan dan Jenis Kelamin di Kota Sorong,
Desember 2020 dan Desember 2021**
*Number of Civil Servants by Hierarchy and Sex in Sorong
Municipality, Desember 2020 and Desember 2021*

Pangkat/Golongan/Ruang Hierarchy	2020		
	Laki-laki Male	Perempuan Female	Jumlah Total
(1)	(2)	(3)	(4)
1. I/A (Juru Muda)	4	-	4
2. I/B (Juru Muda Tingkat I)	14	2	16
3. I/C (Juru)	7	-	7
4. I/D (Juru Tingkat I)	36	9	45
Golongan I/Range I	61	11	72
5. II/A (Pengatur Muda)	25	15	40
6. II/B (Pengatur Muda Tingkat I)	153	118	271
7. II/C (Pengatur)	28	86	114
8. II/D (Pengatur Tingkat I)	25	69	94
Golongan II/Range II	231	288	519
9. III/A (Penata Muda)	101	147	248
10. III/B (Penata Muda Tingkat I)	118	393	511
11. III/C (Penata)	217	407	624
12. III/D (Penata Tingkat I)	197	321	518
Golongan III/Range III	633	1 268	1 901
13. IV/A (Pembina)	109	228	337
14. IV/B (Pembina Tingkat I)	101	186	287
15. IV/C (Pembina Utama Muda)	35	33	68
16. IV/D (Pembina Utama Madya)	1	1	2
17. IV/E (Pembina Utama)	246	448	694
Golongan IV/Range IV	225	346	571
Jumlah/Total	1 171	2 015	3 186

Lanjutan Tabel/*Continued Table 2.3.3*

Pangkat/Golongan/Ruang <i>Hierarchy</i>	2021		
	Laki-laki <i>Male</i>	Perempuan <i>Female</i>	Jumlah <i>Total</i>
(1)	(5)	(6)	(7)
1. I/A (Juru Muda)	3	-	3
2. I/B (Juru Muda Tingkat I)	12	1	13
3. I/C (Juru)	10	1	11
4. I/D (Juru Tingkat I)	26	10	36
Golongan I/Range I	51	12	63
5. II/A (Pengatur Muda)	50	22	72
6. II/B (Pengatur Muda Tingkat I)	80	80	160
7. II/C (Pengatur)	98	130	228
8. II/D (Pengatur Tingkat I)	22	101	123
Golongan II/Range II	250	333	583
9. III/A (Penata Muda)	247	416	663
10. III/B (Penata Muda Tingkat I)	114	355	469
11. III/C (Penata)	177	390	567
12. III/D (Penata Tingkat I)	228	362	590
Golongan III/Range III	766	1 523	2 289
13. IV/A (Pembina)	110	206	316
14. IV/B (Pembina Tingkat I)	92	190	282
15. IV/C (Pembina Utama Muda)	39	44	83
16. IV/D (Pembina Utama Madya)	1	-	1
17. IV/E (Pembina Utama)	1	1	2
Golongan IV/Range IV	243	441	684
Jumlah/Total	1 310	2 309	3 619

Sumber/*Source*: Badan Kepegawaian Nasional / *National Civil Service Agency*

2.4 KEUANGAN PEMERINTAH GOVERNMENT FINANCE

Tabel 2.4.1 Realisasi Pendapatan Pemerintah Kota Sorong Menurut Jenis Pendapatan (ribu rupiah), 2018–2021
Table 2.4.1 Actual Sorong Municipality Government Revenues by Kind of Revenues (thousand rupiahs), 2018–2021

Jenis Pendapatan/Kind of Revenues	2018	2019
(1)	(2)	(3)
1. Pendapatan Asli Daerah (PAD)/Regional Revenue	93 263 680	188 001 696
1.1 Pajak Daerah/Regional Tax	47 587 205	52 430 425
1.2 Retribusi Daerah/Regional Retribution	8 683 861	6 663 753
1.3 Hasil Perusahaan Milik Daerah dan Pengelolaan Kekayaan Daerah yang Dipisahkan/Regional-Owned Company Revenue and Separated Management of Regional Wealth	399 986	837 155
1.4 Lain-lain PAD yang Sah/Other Regional Revenue	36 592 628	128 070 364
2. Dana Perimbangan/Balance Funds	627 110 991	722 210 331
2.1 Bagi Hasil Pajak/Tax Sharing Revenue	68 702 959	14 775 564
2.2 Bagi Hasil Bukan Pajak/Sumber Daya Alam/Non-Tax Sharing Revenue/Natural Resources		107 776 036
2.3 Dana Alokasi Umum/General Allocation Fund	471 797 886	513 721 691
2.4 Dana Alokasi Khusus/Special Allocation Fund	86 609 146	85 937 040
3. Lain-lain Pendapatan yang Sah/Other Revenue	193 079 989	263 100 500
3.1 Pendapatan Hibah/Grant	-	-
3.2 Dana Darurat/Emergency Fund	-	-
3.3 Dana Bagi Hasil Pajak dari Provinsi dan Pemerintah Daerah Lainnya/Tax Sharing Revenue from Provincial and Other Regional Governments	-	56 501 250
3.4 Dana Penyesuaian dan Otonomi Daerah/Regional Adjustment and Autonomy Fund	-	191 609 785
3.5 Bantuan Keuangan dari Provinsi atau Pemerintah Daerah Lainnya/Financial Assistance from Provincial or Other Regional Governments	-	-
3.6 Lainnya/Others	-	14 989 465
Jumlah/Total	913 454 660	1 173 312 527

Lanjutan Tabel/*Continued Table 2.4.1*

Jenis Pendapatan/ <i>Kind of Revenues</i>	2020	2021*
(1)	(4)	(5)
1. Pendapatan Asli Daerah (PAD)/<i>Regional Revenue</i>	121 839 401	287 371 338
1.1 Pajak Daerah/ <i>Regional Tax</i>	43 792 936	55 177 122
1.2 Retribusi Daerah/ <i>Regional Retribution</i>	4 745 200	13 370 103
1.3 Hasil Perusahaan Milik Daerah dan Pengelolaan Kekayaan Daerah yang Dipisahkan/ <i>Regional-Owned Company Revenue and Separated Management of Regional Wealth</i>	-	1 311 117
1.4 Lain-lain PAD yang Sah/ <i>Other Regional Revenue</i>	73 301 266	217 512 996
2. Dana Perimbangan/<i>Balance Funds</i>	685 978 324	792 705 390
2.1 Bagi Hasil Pajak/ <i>Tax Sharing Revenue</i>	103 754 830	55 395 026
2.2 Bagi Hasil Bukan Pajak/Sumber Daya Alam/ <i>Non-Tax Sharing Revenue/Natural Resources</i>		58 953 220
2.3 Dana Alokasi Umum/ <i>General Allocation Fund</i>	466 899 950	457 994 121
2.4 Dana Alokasi Khusus/ <i>Special Allocation Fund</i>	115 323 544	220 363 023
3. Lain-lain Pendapatan yang Sah/<i>Other Revenue</i>	301 018 368	-
3.1 Pendapatan Hibah/ <i>Grant</i>	-	-
3.2 Dana Darurat/ <i>Emergency Fund</i>	-	-
3.3 Dana Bagi Hasil Pajak dari Provinsi dan Pemerintah Daerah Lainnya/ <i>Tax Sharing Revenue from Provincial and Other Regional Governments</i>	-	-
3.4 Dana Penyesuaian dan Otonomi Daerah/ <i>Regional Adjustment and Autonomy Fund</i>	-	-
3.5 Bantuan Keuangan dari Provinsi atau Pemerintah Daerah Lainnya/ <i>Financial Assistance from Provincial or Other Regional Governments</i>	-	-
3.6 Lainnya/ <i>Others</i>	-	-
Jumlah/<i>Total</i>	1 108 836 093	1 080 076 728

Catatan/*Note*: * Angka SementaraSumber/*Source*: Badan Pengelolaan Keuangan dan Aset Daerah Kota Sorong/ *Regional Financial and Asset Management Office of Sorong*

Tabel
Table 2.4.2**Realisasi Belanja Pemerintah Kota Sorong Menurut Jenis Belanja (ribu rupiah), 2018–2021**
Actual Sorong Municipality Government Expenditures by Kind of Expenditures (thousand rupiahs), 2018–2021

Jenis Pengeluaran Kind of Expenditures	2018	2019
(1)	(2)	(3)
1. Belanja Tidak Langsung/Indirect Expenditures	370 589 381	386 850 987
1.1 Belanja Pegawai/Personnel Expenditures	339 299 371	347 085 044
1.2 Belanja Bunga/Interest Expenditures	6 583 333	12 656 111
1.3 Belanja Subsidi/Subsidies Expenditures	200 000	-
1.4 Belanja Hibah/Grant Expenditures	11 315 725	7 979 277
1.5 Belanja Bantuan Sosial/Social Aid Expenditures	12 125 827	17 964 413
1.6 Belanja Bagi Hasil/Sharing Fund Expenditure	-	-
1.7 Belanja Bantuan Keuangan/Financial Aids Expenditures	965 125	947 156
1.8 Belanja Tidak Terduga/Unpredicted Expenditures	100 000	218 986
2. Belanja Langsung/Direct Expenditures	633 715 448	735 088 746
2.1 Belanja Pegawai/Personnel Expenditures	30 008 452	33 855 965
2.2 Belanja Barang dan Jasa/Goods and Services Expenditures	253 545 673	400 402 569
2.3 Belanja Modal/Capital Expenditure	350 161 323	300 830 212
Jumlah/Total	1 004 304 829	1 121 939 734

Lanjutan Tabel/*Continued Table 2.4.2*

Jenis Pengeluaran <i>Kind of Expenditures</i>	2020	2021*
(1)	(4)	(5)
1. Belanja Tidak Langsung/<i>Indirect Expenditures</i>	399 279 390	343 675 794
1.1 Belanja Pegawai/ <i>Personnel Expenditures</i>	344 415 393	296 129 826
1.2 Belanja Bunga/ <i>Interest Expenditures</i>	12 231 481	12 439 815
1.3 Belanja Subsidi/ <i>Subsidies Expenditures</i>	-	-
1.4 Belanja Hibah/ <i>Grant Expenditures</i>	14 883 154	18 219 137
1.5 Belanja Bantuan Sosial/ <i>Social Aid Expenditures</i>	24 712 264	16 782 804
1.6 Belanja Bagi Hasil/ <i>Sharing Fund Expenditure</i>	-	-
1.7 Belanja Bantuan Keuangan/ <i>Financial Aids Expenditures</i>	887 098	-
1.8 Belanja Tidak Terduga/ <i>Unpredicted Expenditures</i>	2 150 000	104 212
2. Belanja Langsung/<i>Direct Expenditures</i>	752 364 589	523 177 700
2.1 Belanja Pegawai/ <i>Personnel Expenditures</i>	345 200	-
2.2 Belanja Barang dan Jasa/ <i>Goods and Services Expenditures</i>	434 892 015	309 888 846
2.3 Belanja Modal/ <i>Capital Expenditure</i>	317 127 374	213 288 854
Jumlah/<i>Total</i>	1 151 643 979	866 853 494

Catatan/*Note*: * Angka Sementara

Sumber/*Source*: Badan Pengelolaan Keuangan dan Aset Daerah Kota Sorong/*Regional Financial and Asset Management Office of Sorong*

3

PENDUDUK DAN KETENAGAKERJAAN

Population and Employment



Jumlah penduduk di Kota Sorong
tahun 2021 sebanyak

289.767 jiwa



Jumlah penduduk
wanita sebanyak

137.280 jiwa

Jumlah penduduk
laki-laki sebanyak

152.487 jiwa



47,38%



52,62%

PENJELASAN TEKNIS

TECHNICAL NOTES

- | | |
|---|--|
| <p>1. Penduduk adalah semua orang yang berdomisili di suatu wilayah selama 6 bulan atau lebih dan atau mereka yang berdomisili kurang dari 6 bulan tetapi berniat menetap.</p> | <p>1. <i>Residents are all people who have lived in an area for 6 months or more and or who have been domiciled for less than 6 months but intend to stay.</i></p> |
| <p>2. Laju pertumbuhan penduduk adalah angka yang menunjukkan persentase penambahan penduduk dalam jangka waktu tertentu.</p> | <p>2. <i>The population growth rate is a number that shows the percentage of population growth over a period of time.</i></p> |
| <p>3. Kepadatan penduduk adalah rasio banyaknya penduduk per kilometer persegi.</p> | <p>3. <i>Population density is the ratio of the number of inhabitants per square kilometer.</i></p> |
| <p>4. Rata-rata Anggota Rumah Tangga adalah angka yang menunjukkan rata-rata jumlah anggota rumah tangga per rumah tangga.</p> | <p>4. <i>Average Household Members is a number that shows the average number of household members per household.</i></p> |
| <p>5. Penduduk usia kerja adalah penduduk yang berumur 15 tahun ke atas.</p> | <p>5. <i>Working age population is population aged 15 years and over.</i></p> |
| <p>6. Angkatan Kerja adalah penduduk usia kerja yang bekerja atau mempunyai pekerjaan namun sementara tidak bekerja dan pengangguran.</p> | <p>6. <i>Labor Force is the working age population who work or have jobs but are temporarily unemployed and unemplyed.</i></p> |
| <p>7. Bekerja adalah melakukan pekerjaan dengan maksud memperoleh atau membantu memperoleh pendapatan atau keuntungan dan lamanya bekerja paling sedikit satu jam secara terus menerus dalam seminggu yang lalu (termasuk pekerja keluarga tanpa upah).</p> | <p>7. <i>Work is to do work with the intention of obtaining or helping to obtain income or profit and the length of work at least one hour continuously in the past week (including family workers without pay).</i></p> |
| <p>8. Tingkat Partisipasi Angkatan Kerja adalah perbandingan antara jumlah angkatan kerja terhadap jumlah penduduk usia kerja.</p> | <p>8. <i>The Labor Force Participation Rate is a comparison between the number of the workforce and the working age population.</i></p> |
| <p>9. Tingkat Pengangguran Terbuka adalah perbandingan antara jumlah pengangguran terbuka terhadap jumlah angkatan kerja.</p> | <p>9. <i>The Open Unemployment Rate is the ratio between the number of open unemployment to the total labor force.</i></p> |
| <p>10. Pengangguran Terbuka adalah penduduk</p> | <p>10. <i>Open Unemployment is the working age</i></p> |

usia kerja yang sedang mempersiapkan usaha atau yang telah bekerja tapi dalam seminggu yang lalu sementara tidak bekerja, misal karena sakit, cuti, dan sebagainya.

population who are preparing a business or who have worked but in the past week while not working, for example due to illness, leave, and so on.

11. Istilah migrasi seumur hidup disebut bila provinsi tempat tinggal seseorang pada saat pencacahan berbeda dengan provinsi tempat lahirnya.
 12. Istilah migrasi risen disebut bila provinsi tempat tinggal seseorang pada saat pencacahan berbeda dengan provinsi tempat tinggalnya 5 tahun yang lalu.
 13. Berdasarkan Peraturan Pemerintah (No. 6 / 1960; No. 7 / 1960) Dalam pelaksanaannya, sensus populasi menggunakan dua gelas, yaitu pencacahan lengkap dan pencacahan sampel. Informasi yang lebih lengkap dikumpulkan dalam pencacahan sampel.
 14. Pendekatan de jure dan de facto diterapkan untuk mencakup semua orang dalam area pencacahan. Mereka yang mempunyai tempat tinggal tetap didekati dengan pendekatan de jure, dimana mereka dicatat sesuai dengan tempat tinggal mereka secara formal; sedangkan mereka yang tidak mempunyai tempat tinggal tetap didekati dengan pendekatan de facto dan dicatat dimana mereka berada. Semua anggota kedutaan besar dan keluarganya tidak tercakup dalam sensus.
 15. Sumber utama data ketenagakerjaan adalah Survei Angkatan Kerja Nasional (Sakernas). Survei ini khusus dirancang untuk mengumpulkan informasi/ data ketenagakerjaan. Pada beberapa survei sebelumnya, pengumpulan data ketenagakerjaan dipadukan dalam kegiatan lainnya, seperti Survei Sosial Ekonomi Nasional (Susenas), Sensus Penduduk (SP), dan Survei Penduduk Antar Sensus (SUPAS).
11. *The term lifetime migration is referred to if the province where a person lives at the time of enumeration is different from the province of his birth.*
 12. *The term migration is called risen if the province where someone lives at the time of enumeration is different from the province where he lived 5 years ago.*
 13. *Based on Government Regulations (No. 6 / 1960; No. 7 / 1960) In its implementation, the population census uses two glasses, namely complete enumeration and sample enumeration. More complete information is collected in the enumeration of the sample.*
 14. *The de jure and de facto approaches are applied to include everyone in the enumeration area. Those who have permanent residences are approached with a de jure approach, where they are recorded according to their formal residence; while those who do not have a place to stay are approached with a de facto approach and recorded where they are. All members of the embassy and their families are not included in the census.*
 15. *The main source of employment data is the National Labor Force Survey (Sakernas). This survey is specifically designed to collect information / employment data. In some previous surveys, the collection of employment data was integrated into other activities, such as the National Socio-Economic Survey (Susenas), Population Census (SP), and Inter-Census Population Survey (SUPAS).*

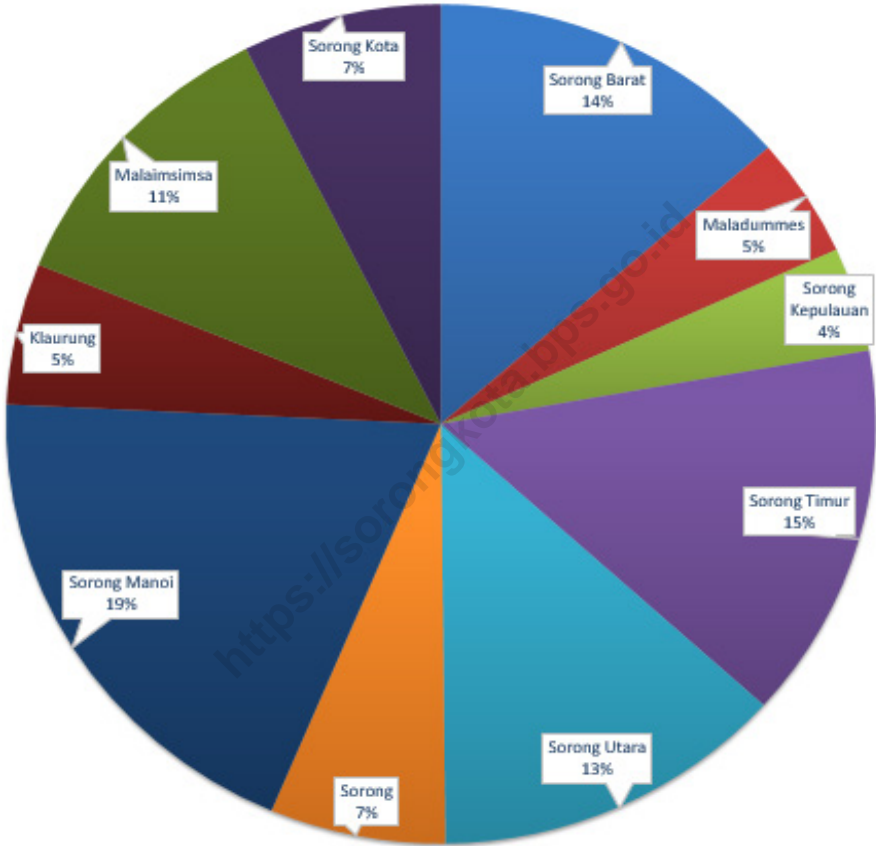
ULASAN

DESCRIPTION

- | | |
|--|---|
| <p>1. Berdasarkan hasil Proyeksi Penduduk yang dilakukan oleh Badan Pusat Statistik Kota Sorong, penduduk Kota Sorong berjumlah 289.767 jiwa, yang terdiri dari 152.487 jiwa penduduk laki-laki dan 137.280 jiwa penduduk perempuan.</p> | <p>1. <i>According to the results of the Population Projection conducted by the BPS-Statistics of Sorong Municipality, the population of Sorong Municipality is 289,767 comprising 152,487 male and 137,280 female residents.</i></p> |
| <p>2. Jumlah penduduk terbesar berada di Distrik Sorong Manoi yaitu sejumlah 56.145 jiwa penduduk.</p> | <p>2. <i>The largest population in Sorong Manoi Subdistrict is 56,145 inhabitants.</i></p> |
| <p>3. Distrik yang memiliki kepadatan penduduk terbesar adalah Distrik Sorong Timur yaitu sebesar 605,02. Hal ini berarti dalam 1 km² wilayah Distrik Sorong Timur terdapat 605 orang tinggal.</p> | <p>3. <i>The subdistrict with the largest population density is East Sorong Subdistrict, which is 605.02. This means that within 1 km² of East Sorong Subdistrict there are 605 people living.</i></p> |
| <p>4. Rasio jenis kelamin Kota Sorong adalah 111,08. Angka ini menunjukkan bahwa dalam setiap 100 orang penduduk perempuan, terdapat 111 orang penduduk laki-laki.</p> | <p>4. <i>Sorong Municipality Sex Ratio is 111.08. This figure shows that out of every 100 female residents, there are 111 male residents.</i></p> |

<https://sorongkota.go.id>

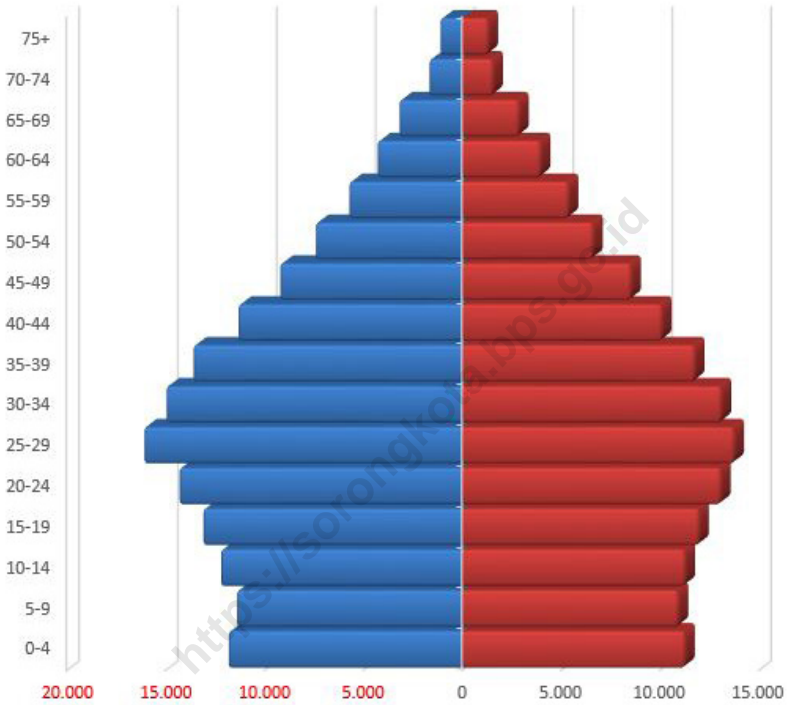
Gambar 3.1 Persentase Penduduk Sorong Menurut Distrik (%), 2021
Figures 3.1 Area of Subdistrict (%), 2021



Sumber/Source : Badan Pusat Statistik Kota Sorong / BPS-Statistics of Sorong Municipality

Gambar 3.2
Figures

Piramida Penduduk Kota Sorong, 2021
Population Pyramid of Sorong Municipality, 2021



Sumber/Source : Badan Pusat Statistik Kota Sorong / BPS-Statistics of Sorong Municipality

3.1 PENDUDUK POPULATION

Tabel 3.1.1 **Penduduk, Laju Pertumbuhan Penduduk, Distribusi Persentase Penduduk, Kepadatan Penduduk, Rasio Jenis Kelamin Penduduk Menurut Distrik di Kota Sorong, 2021**
Population, Population Growth Rate, Percentage Distribution of Population, Population Density, and Population Sex Ratio by Subdistrict in Sorong Municipality, 2021

Distrik Subdistrict	Penduduk (ribu) Population (thousand)	Laju Pertumbuhan Penduduk per Tahun 2020–2021 Annual Population Growth Rate (%) 2020–2021
(1)	(2)	(3)
Sorong Barat	39 307	
Maladummes	13 387	
Sorong Kepulauan	11 628	
Sorong Timur	41 982	
Sorong Utara	38 109	
Sorong	18 925	
Sorong Manoi	56 145	
Klaurung	15 791	
Malaimsimsa	33 059	
Sorong Kota	21 434	
Kota Sorong	289 767	

Lanjutan Tabel/*Continued Table* 3.1.1

Kecamatan <i>Subdistrict</i>	Persentase Penduduk <i>Percentage of Total Population</i>	Kepadatan Penduduk per km ² <i>Population Density per sq.km</i>
(1)	(7)	(8)
Sorong Barat	13,57	307,71
Maladummes	4,62	105,91
Sorong Kepulauan	4,01	58,11
Sorong Timur	14,49	605,02
Sorong Utara	13,15	299,58
Sorong	6,53	387,73
Sorong Manoi	19,38	412,92
Klaurung	5,45	177,77
Malaimsimsa	11,41	322,53
Sorong Kota	7,40	274,65
Kota Sorong	100,00	262,23

Lanjutan Tabel/*Continued Table 3.1.1*

Kecamatan <i>Subdistrict</i>	Rasio Jenis Kelamin Penduduk <i>Population Sex Ratio</i>
(1)	(11)
Sorong Barat	113,21
Maladummes	107,02
Sorong Kepulauan	117,77
Sorong Timur	108,44
Sorong Utara	113,70
Sorong	106,75
Sorong Manoi	114,62
Klaurung	110,52
Malaimsimsa	107,45
Sorong Kota	107,79
Kota Sorong	111,08

Sumber/*Source*: Badan Pusat Statistik Kota Sorong / *BPS-Statistics of Sorong Municipality*

Tabel
Table 3.1.2

Jumlah Penduduk Menurut Kelompok Umur dan Jenis Kelamin di Kota Sorong, 2021
Population by Age Groups and Sex in Sorong Municipality, 2021

Kelompok Umur <i>Age Groups</i>	Jenis Kelamin/Sex		
	Laki-Laki <i>Male</i>	Perempuan <i>Female</i>	Jumlah <i>Total</i>
(1)	(2)	(3)	(4)
0–4	11 891	11 255	23 146
5–9	11 472	10 926	22 398
10–14	12 279	11 265	23 544
15–19	13 167	11 965	25 132
20–24	14 374	13 062	27 436
25–29	16 155	13 740	29 895
30–34	15 032	13 091	28 123
35–39	13 666	11 746	25 412
40–44	11 388	10 082	21 470
45–49	9 281	8 526	17 807
50–54	7 479	6 601	14 080
55–59	5 784	5 363	11 147
60–64	4 353	3 951	8 304
65–69	3 250	2 852	6 102
70–74	1 733	1 549	3 282
75+	1 183	1 306	2 489
Kota Sorong	152 487	137 280	289 767

Sumber/Source: Badan Pusat Statistik Kota Sorong / BPS-Statistics of Sorong Municipality

Tabel 3.1.3 Banyaknya Orang Asing Yang Tinggal Sementara Menurut Jenis Kelamin dan Negara Asal di Kota Sorong, 2021
Number of Temporary Residence Foreigners in Sorong Municipality by Sex and Country of Origin in Sorong Municipality, 2021

Negara Asal Country of Origin	Tinggal Sementara Temporary Residence		
	Laki-Laki Male	Perempuan Female	Jumlah Total
(1)	(2)	(3)	(4)
Afrika Selatan/South Africa	3	1	4
Aljazair/Algeria	1	-	1
Amerika Serikat/USA	8	5	13
Australia/Australia	2	4	6
Belanda/Deutch	3	3	6
British-Subject	1	-	1
China/China	14	3	17
Hongaria/Hungary	1	-	1
Inggris/United Kingdom	5	1	6
Italia/Italy	1	-	1
Jepang/Japan	3	-	3
Jerman/Germany	1	1	2
Kanada/Canada	3	2	5
Malaysia/Malaysia	6	1	7
Meksiko/Mexico	1	-	1
Perancis/France	4	3	7
Selandia Baru/New Zealand	1	-	1
Swedia/Swedish	1	1	2
Swiss/Switzerland	2	1	3
Turki/Turkey	2	-	2
Jumlah/Total	63	26	89

Sumber/Source: Kantor Imigrasi Kelas II TPI Sorong / Class II Immigration Officer Sorong Municipality

Tabel
Table 3.1.4

Banyaknya Orang Asing Yang Tinggal Tetap Menurut Jenis Kelamin dan Negara Asal di Kota Sorong, 2021
Number of Permanent Residence Foreigners in Sorong Municipality by Sex and Country of Origin in Sorong Municipality, 2021

Negara Asal <i>Country of Origin</i>	Tinggal Tetap <i>Permanent Residence</i>		
	Laki-Laki <i>Male</i>	Perempuan <i>Female</i>	Jumlah <i>Total</i>
(1)	(2)	(3)	(4)
Belanda/ <i>Deutch</i>	1	-	1
Spanyol/ <i>Spain</i>	1	-	1
Belgia/ <i>Belgium</i>	1	-	1
Turki/ <i>Turkey</i>	1	1	2
Jumlah/<i>Total</i>	3	-	5

Sumber/*Source*: Kantor Imigrasi Kelas II TPI Sorong / *Class II Immigration Officer Sorong Municipality*

3.2 KETENAGAKERJAAN EMPLOYMENT

Tabel 3.2.1 **Jumlah Penduduk Berumur 15 Tahun Keatas Menurut Jenis Kegiatan Selama Seminggu yang Lalu dan Jenis Kelamin di Kota Sorong, 2021**
Population Aged 15 Years and Over by Type of Activity During The Previous Week and Sex in Sorong Municipality, 2021

Kegiatan Utama <i>Main Activity</i>	Jenis KelaminSex		
	Laki-Laki <i>Male</i>	Perempuan <i>Female</i>	Laki-Laki+ Perempuan <i>Male+Female</i>
(1)	(2)	(3)	(4)
I. Angkatan Kerja/Economically Active			
1. Bekerja/ <i>Working</i>	70 441	41 660	112 101
2. Pengangguran Terbuka/ <i>Unemployment</i>	7 698	4 692	12 390
II. Bukan Angkatan Kerja/Not Economically Active			
1. Sekolah/ <i>Attending School</i>	10 766	7 882	18 648
2. Mengurus Rumah Tangga/ <i>Housekeeping</i>	8 331	38 955	47 286
3. Lainnya/ <i>Others</i>	8 790	3 540	12 330
Jumlah/Total	106 026	96 729	202 755

Sumber/Source: BPS, Survei Angkatan Kerja Nasional (Sakernas) Agustus / BPS-Statistics Indonesia, August National Labor Force Survey

Tabel 3.2.2
Table

Penduduk Berumur 15 Tahun ke Atas Menurut Pendidikan Tertinggi yang Ditamatkan dan Jenis Kegiatan Selama Seminggu yang Lalu di Kota Sorong, 2021
Population 15 Years of Age and Over by Educational Attainment and Type of Activity During the Previous Week in Sorong Municipality, 2021

Pendidikan Tertinggi yang Ditamatkan ¹ <i>Educational Attainment¹</i>	Angkatan Kerja/ <i>Economically Active</i>			Persentase Bekerja terhadap Angkatan Kerja <i>Percentage of Working to Economically Active</i>
	Bekerja <i>Working</i>	Pengangguran ² <i>Unemployment²</i>	Jumlah Angkatan Kerja <i>Total of Economically Active</i>	
(1)	(2)	(3)	(4)	(5)
0	20 401	2 181	22 582	90,34
1	14 469	3 101	17 570	82,35
2	48 235	4 128	52 363	92,12
3	28 996	2 980	31 976	90,68
Jumlah/Total	112 101	12 390	124 491	90,05

Lanjutan Tabel/Continued Table 3.2.2

Pendidikan Tertinggi yang Ditamatkan¹ <i>Educational Attainment¹</i>	Bukan Angkatan Kerja <i>Not Economically Active</i>	Jumlah Total	Persentase Angkatan Kerja terhadap Penduduk Usia Kerja <i>Percentage of Economically Active to Working Age Population</i>
(1)	(6)	(7)	(8)
0	14 067	36 649	11,14
1	20 101	37 671	8,67
2	37 652	90 015	25,83
3	6 444	38 420	15,77
Jumlah/Total	78 264	202 755	61,40

Catatan/Note: ¹ 0. ≤ Sekolah Dasar (SD) / ≤ Primary School

1. Sekolah Menengah Pertama / Junior High School

2. Sekolah Menengah Atas / Senior High School

3. Perguruan Tinggi / Collage

² 1. Mencari pekerjaan / Looking for work

2. Mempersiapkan usaha / Establishing a new business/firm

3. Merasa tidak mungkin mendapat pekerjaan / Feeling hopeless in looking for work (discouraged job seekers)

4. Sudah punya pekerjaan tetapi belum mulai bekerja / Having job already but not starting to work yet

Sumber/Source: BPS, Survei Angkatan Kerja Nasional (Sakernas) Agustus / BPS-Statistics Indonesia, August National Labor Force Survey

Tabel
Table 3.2.3

Penduduk Berumur 15 Tahun Ke Atas yang Bekerja Selama Seminggu yang Lalu Menurut Status Pekerjaan Utama dan Jenis Kelamin di Kota Sorong, 2021
Population 15 Years of Age and Over who Worked During The Previous Week by Main Employment Status and Sex in Sorong Municipality, 2021

Status Pekerjaan Utama <i>Main Employment Status</i>	Laki-Laki <i>Male</i>	Perempuan <i>Female</i>	Jumlah <i>Total</i>
(1)	(2)	(3)	(4)
Berusaha sendiri <i>Own account worker</i>	20 200	13 090	33 290
Berusaha dibantu buruh tidak tetap/buruh tidak dibayar <i>Employer assisted by temporary worker/unpaid worker</i>	3 754	4 003	7 757
Berusaha dibantu buruh tetap/buruh dibayar <i>Employer assisted by permanent worker/paid worker</i>	1 753	466	2 219
Buruh/Karyawan/Pegawai/ <i>Employee</i>	40 157	18 965	59 122
Pekerja bebas <i>Casual worker</i>	1 258	452	1 489
Pekerja keluarga/tak dibayar <i>Family worker/unpaid worker</i>	3 319	4 684	8 003
Jumlah/Total	70 441	41 660	112 101

Sumber/Source: BPS, Survei Angkatan Kerja Nasional (Sakernas) Agustus / BPS-Statistics Indonesia, August National Labor Force Survey

Tabel
Table 3.2.4

Penduduk Berumur 15 tahun Ke Atas yang Bekerja Selama Seminggu yang Lalu Menurut Kelompok Umur dan Jenis Kelamin di Kota Sorong, 2021
Population 15 Years of Age and Over Who Worked During the Previous Week by Age Group and Sex in Sorong Municipality, 2021

Lapangan Pekerjaan <i>Main Industry</i>	Jenis Kelamin <i>Sex</i>		Jumlah <i>Total</i>
	Laki-laki <i>Male</i>	Perempuan <i>Female</i>	
(1)	(2)	(3)	(4)
15 - 19	1 772	1 488	3 260
20 - 24	5 454	3 669	9 123
25 - 29	8 375	4 976	13 351
30 - 34	10 866	5 555	16 421
35 - 39	10 983	5 283	16 266
40 - 44	9 640	5 951	15 591
45 - 49	8 166	5 082	13 248
50 - 54	6 685	4 030	10 715
55 - 59	4 409	3 460	7 869
60+	4 091	2 166	6 257
Total	70 441	41 660	112 101

Sumber/Source: BPS, Survei Angkatan Kerja Nasional (Sakernas) Agustus / BPS-Statistics Indonesia, August National Labor Force Survey

Tabel
Table 3.2.5

Penduduk Berumur 15 Tahun Ke Atas yang Bekerja Selama Seminggu yang Lalu Menurut Lapangan Pekerjaan Utama dan Jenis Kelamin di Kota Sorong, 2021
Population 15 Years of Age and Over Who Worked During the Previous Week by Main Industry and Sex in Sorong Municipality, 2021

Lapangan Pekerjaan <i>Main Industry</i>	Jenis Kelamin <i>Sex</i>		Jumlah <i>Total</i>
	Laki-laki <i>Male</i>	Perempuan <i>Female</i>	
(1)	(2)	(3)	(4)
Pertanian, Perkebunan dan Perikanan <i>Agriculture, Forestry and Fishing</i>	10 052	972	11 024
Pertambangan dan Penggalian <i>Mining and Quarrying</i>	2 911	592	3 503
Industri <i>Industry</i>	4 321	5 324	9 645
Listrik, Gas dan Air Minum <i>Electricity Gas and Water</i>	968	290	1 258
Konstruksi <i>Construction</i>	5 841	409	6 250
Perdagangan, Rumah Makan dan Jasa Akomodasi <i>Wholesale, Restaurant dan Accomodation Services</i>	16 237	18 973	35 210
Transportasi, Pergudangan dan Komunikasi <i>Transportation, Storage and Communication</i>	9870	1 086	10 956
Lembaga Keuangan, Real Estate, Usaha Persewaan & Jasa Perusahaan <i>Financial, Real Estate, and Bussiness Service</i>	3 662	1 576	5 238
Jasa Kemasyarakatan, Sosial dan Perorangan <i>Social and Personal Service</i>	16 579	12 438	29 017
Jumlah/Total	70 441	41 660	112 101

Sumber/Source: BPS, Survei Angkatan Kerja Nasional (Sakernas) Agustus / BPS-Statistics Indonesia, August National Labor Force Survey

Tabel
Table 3.2.6**Penduduk Berumur 15 Tahun ke Atas yang Bekerja Selama Seminggu yang Lalu Menurut Jumlah Jam Kerja pada Pekerjaan Utama dan Jenis Kelamin di Kota Sorong, 2021*****Population 15 Years of Age and Over Who Worked During the Previous Week by Total Working Hours in Main Job and Sex in Sorong Municipality, 2021***

Jam Kerja Working Hours	Jenis Kelamin Sex		Jumlah Total
	Laki-laki Male	Perempuan Female	
(1)	(2)	(3)	(4)
0 jam	2 229	1 773	4 002
1 - 14 jam	3 993	4 760	8 753
15 - 24 jam	5 957	5 812	11 769
25 - 34 jam	6 614	6 136	12 750
35 - 40 jam	7 881	5 620	13 501
41+	43 767	17 559	61 326
Jumlah/Total	70 441	41 660	112 101

Sumber/Source: BPS, Survei Angkatan Kerja Nasional (Sakernas) Agustus / BPS-Statistics Indonesia, August National Labor Force Survey

Tabel
Table 3.2.7

Penduduk Berumur 15 Tahun ke Atas yang Bekerja Selama Seminggu yang Lalu Menurut Jumlah Jam Kerja Seluruhnya dan Jenis Kelamin di Kota Sorong, 2021
Population 15 Years of Age and Over Who Worked During the Previous Week by Total Working Hours and Sex in Sorong Municipality, 2021

Jam Kerja <i>Working Hours</i>	Jenis Kelamin <i>Sex</i>		Jumlah <i>Total</i>
	Laki-laki <i>Male</i>	Perempuan <i>Female</i>	
(1)	(2)	(3)	(4)
0 jam	2 229	1 773	4 002
1 - 14 jam	3 755	4 553	8 308
15 - 24 jam	5 500	5 564	11 064
25 - 34 jam	6 914	6 343	13 257
35 - 40 jam	7 881	5 620	13 501
41+	44 162	17 807	61 969
Jumlah/Total	70 441	41 660	112 101

Sumber/Source: BPS, Survei Angkatan Kerja Nasional (Sakernas) Agustus / BPS-Statistics Indonesia, August National Labor Force Survey

Tabel 3.2.8 Jumlah Pencari Kerja Menurut Pendidikan Tertinggi yang Ditamatkan di Kota Sorong, 2021
Table 3.2.8 Job Seeker by Educational Attainment in Sorong Municipality, 2021

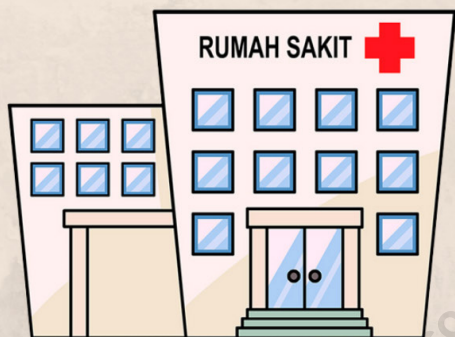
Pendidikan Tertinggi <i>Educational Attainment</i>	Jumlah
(1)	(2)
Sekolah Dasar <i>Primary School</i>	123
Sekolah Menengah Pertama <i>Junior High School</i>	284
Sekolah Menengah Atas <i>Senior High School</i>	1 569
Sekolah Menengah Kejuruan <i>Vocational High School</i>	1 031
Diploma <i>Diploma</i>	139
Sarjana <i>Bachelor</i>	743
Jumlah/Total	3 889

Sumber/Source: Dinas Tenaga Kerja Kota Sorong/ Manpower Service of Sorong Municipality

4

SOSIAL DAN RESEJAHTERAAN RAKYAT

Social and Welfare



Jumlah Faskes di
Kota Sorong tahun 2021

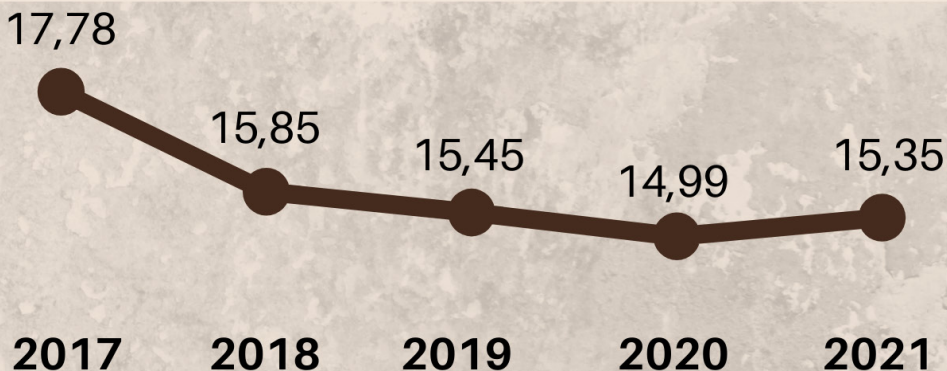
Rumah Sakit : 7

Puskesmas : 38

Klinik Pratama: 11

Posyandu: 107

Grafik Persentase Penduduk Miskin di Kota Sorong Tahun 2017-2021 (persen)



PENJELASAN TEKNIS

1. Sekolah adalah lembaga pendidikan formal yang dimulai dari pendidikan dasar, menengah, dan tinggi yang berdasarkan kurikulum Departemen Pendidikan Nasional, termasuk Madrasah Ibtidaiyah (MI), Madrasah Tsanawiyah (MTs), dan Madrasah Aliyah (MA).
2. Tamat sekolah adalah menyelesaikan pelajaran yang ditandai dengan lulus ujian akhir pada kelas atau tingkat terakhir suatu jenjang pendidikan di sekolah negeri maupun swasta dengan mendapatkan tanda tamat belajar/ijazah. Seseorang yang belum mengikuti pelajaran pada kelas tertinggi tetapi telah mengikuti ujian akhir dan lulus dianggap tamat sekolah.
3. Rumah Sakit adalah tempat pemeriksaan dan perawatan kesehatan, biasanya berada di bawah pengawasan dokter/tenaga medis.
4. Rumah Sakit Bersalin adalah rumah sakit khusus untuk persalinan, dilengkapi pelayanan spesialis pemeriksaan kehamilan, persalinan, rawat inap dan rawat jalan ibu dan anak yang berada di bawah pengawasan dokter spesialis kandungan.
5. Rumah Bersalin adalah sarana pelayanan kesehatan dengan izin sebagai rumah bersalin, dilengkapi pelayanan pemeriksaan kehamilan, persalinan serta pemeriksaan ibu dan anak yang berada di bawah pengawasan bidan senior.
6. Poliklinik adalah sarana kesehatan yang dipakai untuk pelayanan berobat jalan, biasanya berada di bawah pengawasan dokter/tenaga medis.
7. Puskesmas (Pusat Kesehatan Masyarakat) adalah unit pelayanan kesehatan milik pemerintah yang bertanggung-abaw terhadap pelayanan kesehatan

TECHNICAL NOTES

1. *School is a formal educational institution that starts from primary, secondary, and higher education based on the curriculum of the Ministry of National Education, including Madrasah Ibtidaiyah (MI), Madrasah Tsanawiyah (MTs), and Madrasah Aliyah (MA).*
2. *Completion of school is completing lessons marked by passing the final exam at the last grade or level of an education level in a state or private school by obtaining a graduation mark / diploma. A person who has not yet taken a course in the highest class but has taken the final exam and passed is considered to have finished school.*
3. *Hospital is a place for examination and health care, usually under the supervision of a doctor / medical person.*
4. *Maternity Hospital is a special hospital for childbirth, equipped with specialist services for antenatal care, childbirth, inpatient care and outpatient care for mothers and children under the supervision of obstetricians.*
5. *Maternity Home is a health service facility with a permit as a maternity home, equipped with antenatal care, childbirth and maternal and child examination under the supervision of a senior midwife.*
6. *Polyclinic is a health facility used for outpatient services, usually under the supervision of a doctor / medical person.*
7. *Puskesmas (Community Health Centers) are government health service units that are responsible for public health services in an area. To bring services closer to the*

masyarakat di suatu wilayah. Untuk mendekati pelayanan dengan masyarakat, Tim Puskesmas juga dapat melakukan kegiatan Puskesmas Keliling ke tempat-tempat tertentu dalam wilayah kerjanya,. Puskesmas Pembantu (Pustu) yaitu unit pelayanan kesehatan masyarakat yang membantu kegiatan Puskesmas di sebagian wilayah kerja.

8. Pos Pelayanan Terpadu (Posyandu) adalah unit pelayanan kesehatan, baik yang dikelola pemerintah maupun kelompok masyarakat yang memberikan pelayanan kesehatan anak, khususnya balita.
 9. Kriminalitas merupakan segala macam bentuk tindakan dan perbuatan yang merugikan secara ekonomis dan psikologis yang melanggar hukum yang berlaku dalam negara Indonesia serta norma-norma sosial dan agama. Dapat diartikan bahwa, tindak kriminalitas adalah segala sesuatu perbuatan yang melanggar hukum dan melanggar norma-norma sosial, sehingga masyarakat menentangnya (Kartono, 1999: 122)
 10. Narapidana adalah terpidana yang menjalani pidana hilang kemerdekaan di lembaga permasyarakatan. Meskipun terpidana kehilangan kemerdekaannya, ada hak-hak narapidana yang tetap dilindungi dalam sistem permasyarakatan Indonesia. Sedangkan pengertian terpidana itu sendiri adalah seseorang yang dipidana berdasarkan putusan pengadilan yang telah memperoleh kekuatan hukum tetap.
 11. Agama adalah sistem yang mengatur tata keimanan (kepercayaan) dan peribadatan kepada Tuhan Yang Mahakuasa serta tata kaidah yang berhubungan dengan pergaulan manusia dan manusia serta lingkungannya.
 12. Menurut Penetapan Presiden (Penpres) No.1/PNPS/1965 juncto Undang-undang No.5/1969 tentang Pencegahan
8. *Integrated Service Post (Posyandu) is a health service unit, both managed by the government and community groups that provide child health services, especially toddlers.*
 9. *Crime is all forms of actions and actions that are economically and psychologically damaging in violation of applicable laws in the Indonesian state and social and religious norms. Can be interpreted that, crime is anything that violates the law and violates social norms, so that the public opposes it. (Kartono, 1999: 122).*
 10. *Prisoners are convicts who undergo the crime of missing independence in a prison. Although the convicted person loses his or her independence, there are prisoners' rights that remain protected in the Indonesian penitentiary system. While the definition of the convict himself is someone who is convicted based on a court decision that has obtained permanent legal force.*
 11. *Religion is a system that regulates the order of faith (belief) and worship of Almighty God and the rules that relate to the association of humans and humans and their environment.*
 12. *According to Presidential Decree (Penpres) No.1 / PNPS / 1965 juncto Law No.5 / 1969 concerning Prevention of Abuse and*

Penyalahgunaan dan Penodaan agama dalam penjelasannya pasal demi pasal dijelaskan bahwa Agama-agama yang dianut oleh sebagian besar penduduk Indonesia adalah: Islam, Kristen, Katolik, Hindu, Buddha, dan Konghucu. Meskipun demikian bukan berarti agama-agama dan kepercayaan lain tidak boleh tumbuh dan berkembang di Indonesia. Bahkan pemerintah berkewajiban mendorong dan membantu perkembangan agama-agama tersebut.

Blasphemy of religion in its explanation article by article explained that the religions embraced by the majority of Indonesia's population are: Islam, Christianity, Catholics, Hindus, Buddhists and Confucians. However, this does not mean that other religions and beliefs should not grow and develop in Indonesia. Even the government is obliged to encourage and assist the development of these religions.

13. Keluarga berencana (disingkat KB) adalah gerakan untuk membentuk keluarga yang sehat dan sejahtera dengan membatasi kelahiran. Itu bermakna adalah perencanaan jumlah keluarga dengan pembatasan yang bisa dilakukan dengan penggunaan alat-alat kontrasepsi atau penanggulangan kelahiran seperti kondom, spiral, IUD, dan sebagainya.
 14. Gerakan keluarga berencana diartikan sebagai upaya peningkatan kepedulian dan peran serta masyarakat melalui upaya pendewasaan usia perkawinan, pengendalian kelahiran, pembinaan ketahanan keluarga, dan peningkatan kesejahteraan keluarga dalam rangka melembagakan dan membudidayakan norma keluarga kecil bahagia dan sejahteraan. Jumlah anak dalam sebuah keluarga yang dianggap ideal adalah dua.
 15. PLKB adalah Petugas Lapangan Keluarga Berencana. Keduanya sebagai petugas BKKBN berkedudukan di tingkat lini lapangan yang menjadi andalan terdepan dalam mewujudkan keberhasilan Program Kependudukan, Keluarga Berencana dan Pembangunan Keluarga (KKBP).
 16. Akseptor KB Aktif (Current User) : Peserta yang pada saat ini sedang memakai alat dan obat kontrasepsi (alokon) untuk menjarangkan kehamilan atau yang mengakhiri kesuburan, dan masih terlindungi oleh kontrasepsi.
13. *Family planning (abbreviated as KB) is a movement to form healthy and prosperous families by limiting births. That means the planning of the number of families with restrictions that can be done by using contraception or birth control such as condoms, spirals, IUDs, and so on.*
 14. *The family planning movement is defined as an effort to increase awareness and community participation through efforts to mature marriage age, birth control, foster family resilience, and improve family welfare in order to institutionalize and cultivate the norms of happy and prosperous small families. The number of children in a family that is considered ideal is two.*
 15. *PLKB is a Family Planning Field Officer. Both of them as BKKBN officers domiciled at the field line level are the mainstay in realizing the success of the Population, Family Planning and Family Development Program.*
 16. *Active family planning acceptors (Current Users): Participants who are currently using contraceptive devices and drugs to prevent pregnancy or terminate fertility, and are still protected by contraception.*

17. Peserta KB Baru: peserta yang baru pertama kali menggunakan metode kontrasepsi termasuk mereka yang pasca keguguran dan sesudah melahirkan.
17. *New KB participants: participants who are using contraception for the first time, including those who post-miscarriage and after childbirth,*

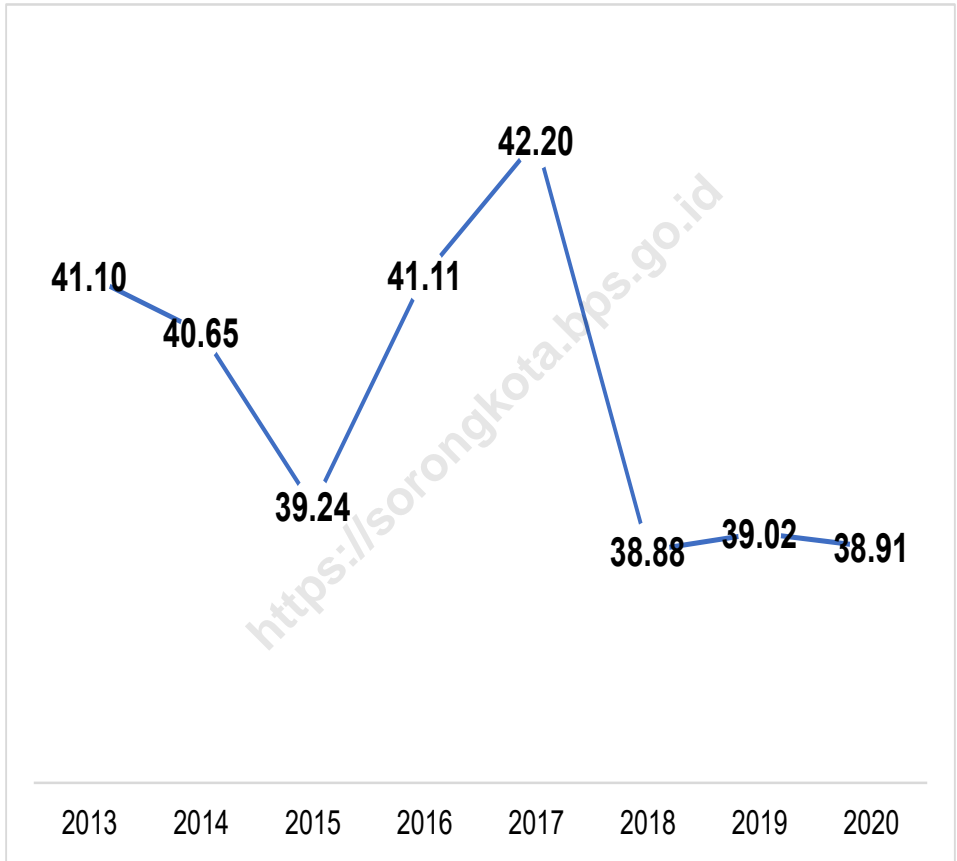
<https://sorongkota.bps.go.id>

ULASAN

DESCRIPTION

- | | |
|---|--|
| <p>1. Kota Sorong memiliki Sekolah Dasar sebanyak yang tersebar di seluruh wilayah Distrik.</p> | <p>1. <i>Sorong Municipality has elementary schools that spreading over the area of Sub-District.</i></p> |
| <p>2. Untuk jenjang Sekolah Menengah Pertama di Kota Sorong ada sebanyak 34 unit, yang terdiri dari 8 unit Sekolah Menengah Pertama Negeri dan 26 Sekolah Menengah Pertama Swasta.</p> | <p>2. <i>For the level of junior high schools in Sorong Municipality there are 34 units, consisting of 8 public junior high schools and 26 private junior high schools.</i></p> |
| <p>3. Kota Sorong memiliki Rumah Sakit Umum sebanyak 8 unit, Puskesmas sebanyak 10 unit, Puskesmas Pembantu sebanyak 26 unit, Klinik sebanyak 10 unit dan Posyandu sebanyak 171 unit.</p> | <p>3. <i>Sorong Municipality has 8 units of General Hospital, 10 units of Puskesmas, 26 units of Supporting Puskesmas, 11 units of Clinics and 171 units of Integrated Health Post.</i></p> |
| <p>4. Pada tahun 2021 terdapat 1.581 tindak pidana yang tercatat pada wilayah hukum Polres Sorong Kota. Penyelesaian tindak pidana yang berhasil ditangani sepanjang 2021 oleh Polres Sorong Kota adalah 865 kasus.</p> | <p>4. <i>In 2021 there were 1,581 criminal acts recorded in the jurisdiction of the Sorong City Police Departement. The resolution of criminal acts that were successfully handled throughout 2021 by the Sorong City Police Departement were 865 cases.</i></p> |
| <p>5. Garis Kemiskinan Kota Sorong tahun 2021 adalah 791.155 rupiah/kapita/bulan dan Persentase Penduduk Miskin di Kota Sorong tahun 2020 sebanyak 15,35%.</p> | <p>5. <i>Poverty Line of Sorong Municipality in 2020 is 791,155 rupiah/capita/month and Percentage of Poor People in Sorong Municipality is 15.35%.</i></p> |

Gambar 4.1 Jumlah Penduduk Miskin di Kota Sorong (ribu), 2013 - 2020
Figures 4.1 Number of Poor People in Sorong Municipality (thousand), 2013 - 2020



Sumber/Source : BPS, Survei Sosial Ekonomi Nasional Maret/BPS-Statistics Indonesia, March National Socioeconomic Survey

4.1 PENDIDIKAN EDUCATION

Tabel 4.1.1 Jumlah Sekolah, Guru, dan Murid Taman Kanak-Kanak (TK) di Bawah Kementerian Pendidikan dan Kebudayaan Menurut Distrik di Kota Sorong, 2020/2021 dan 2021/2022
Number of Schools, Teachers, and Pupils in Kindergarten Under the Ministry of Education and Culture by Subdistrict in Sorong Municipality, 2020/2021 and 2021/2022

Distrik Subdistrict	Sekolah/Schools					
	Negeri/Public		Swasta/Private		Jumlah/Total	
	2020/2021	2021/2022	2020/2021	2021/2022	2020/2021	2021/2022
(1)	(2)	(3)	(4)	(5)	(6)	(7)
Sorong Barat	-	-	5	5	5	5
Sorong Kepulauan	-	-	2	2	2	3
Maladummes	-	-	-	1	-	1
Sorong Timur	-	-	15	10	15	10
Sorong Utara	-	-	13	14	13	14
Sorong	1	1	4	3	5	4
Sorong Manoi	-	-	8	8	8	8
Klaurung	-	-	-	-	-	-
Malaimsimsa	-	-	3	3	3	3
Sorong Kota	-	-	8	7	8	7
Kota Sorong	1	1	58	53	59	54

Lanjutan Tabel/Continued Table 4.1.1

Distrik Subdistrict	Guru ¹ /Teachers ¹					
	Negeri/Public		Swasta/Private		Jumlah/Total	
	2020/2021	2021/2022	2020/2021	2021/2022	2020/2021	2021/2022
(1)	(8)	(9)	(10)	(11)	(12)	(13)
Sorong Barat	-	-	11	11	11	11
Sorong Kepulauan	-	-	1	2	1	2
Maladummes	-	-	-	1	-	1
Sorong Timur	-	-	28	19	28	19
Sorong Utara	-	-	25	27	25	27
Sorong	8	4	9	7	17	11
Sorong Manoi	-	-	17	16	17	16
Klaurung	-	-	-	-	-	-
Malaimsimsa	-	-	3	5	3	5
Sorong Kota	-	-	14	15	14	15
Kota Sorong	8	4	108	103	116	107

Lanjutan Tabel/*Continued Table* 4.1.1

Distrik <i>Subdistrict</i>	Murid/ <i>Pupils</i>					
	Negeri/ <i>Public</i>		Swasta/ <i>Private</i>		Jumlah/ <i>Total</i>	
	2020/2021	2021/2022	2020/2021	2021/2022	2020/2021	2021/2022
(1)	(14)	(15)	(16)	(17)	(18)	(19)
Sorong Barat	-	-	100	72	100	72
Sorong Kepulauan	-	-	23	19	23	19
Maladummes	-	-	-	37	-	37
Sorong Timur	-	-	407	368	407	368
Sorong Utara	-	-	338	378	338	378
Sorong	44	52	102	97	146	149
Sorong Manoi	-	-	180	134	180	134
Klaurung	-	-	-	-	-	-
Malaimsimsa	-	-	23	32	23	32
Sorong Kota	-	-	157	164	157	164
Kota Sorong	44	52	1 330	1 301	1 374	1 353

Catatan/*Note*: ¹ Jumlah guru termasuk kepala sekolah dan guru / *The total of teachers including headmaster and teacher*
 Sumber/*Source*: Kementerian Pendidikan dan Kebudayaan, Data Semester Ganjil / *Ministry of Educations and Culture, Odd Semester Report Data*

Tabel
Table 4.1.2

Jumlah Sekolah, Guru, dan Murid Raudatul Athfal (RA) di Bawah Kementerian Agama Menurut Distrik di Kota Sorong, 2020/2021 dan 2021/2022
Number of Schools, Teachers, and Pupils in Raudatul Athfal (RA) Under the Ministry of Religious Affairs by Subdistrict in Sorong Municipality, 2020/2021 and 2021/2022

Distrik Subdistrict	Sekolah/Schools		Guru/Teachers		Murid/Pupils	
	2020/2021	2021/2022	2020/2021	2021/2022	2020/2021	2021/2022
(1)	(2)	(3)	(4)	(5)	(6)	(7)
Sorong Barat	1	1	3	5	30	53
Sorong Kepulauan	-	-	-	-	-	-
Maladummes	-	-	-	-	-	-
Sorong Timur	4	4	18	32	169	175
Sorong Utara	2	3	5	6	33	70
Sorong	-	-	-	-	-	-
Sorong Manoi	2	2	5	10	34	90
Klaurung	2	4	7	11	85	252
Malaimsimsa	4	4	11	9	90	76
Sorong Kota	1	1	4	4	42	54
Kota Sorong	16	19	53	77	483	770

Catatan/Note: Seluruh Raudatul Athfal (RA) berstatus swasta / All Raudatul Athfal (RA) are private

Sumber/Source: Kementerian Agama, Data Semester Ganjil / Ministry of Religious Affairs, Odd Semester Report Data

Tabel
Table 4.1.3

**Jumlah Sekolah, Guru, dan Murid Sekolah Dasar (SD)
di Bawah Kementerian Pendidikan dan Kebudayaan
Menurut Distrik di Kota Sorong, 2020/2021 dan
2021/2022**
*Number of Schools, Teachers, and Pupils in Primary Schools
Under the Ministry of Education and Culture by Subdistrict
in Sorong Municipality, 2020/2021 and 2021/2022*

Distrik Subdistrict	Sekolah/Schools					
	Negeri/Public		Swasta/Private		Jumlah/Total	
	2020/2021	2021/2022	2020/2021	2021/2022	2020/2021	2021/2022
(1)	(2)	(3)	(4)	(5)	(6)	(7)
Sorong Barat	5	5	4	4	9	9
Sorong Kepulauan	3	3	4	4	7	7
Maladummes	3	3	-	-	3	3
Sorong Timur	5	5	7	8	12	13
Sorong Utara	6	6	6	6	12	12
Sorong	2	2	3	3	5	5
Sorong Manoi	7	7	2	2	9	9
Klaurung	1	1	-	-	1	1
Malaimsimsa	-	-	2	2	2	2
Sorong Kota	10	10	9	9	19	19
Kota Sorong	42	42	37	38	79	80

Lanjutan Tabel/Continued Table 4.1.3

Distrik Subdistrict	Guru ¹ /Teachers ¹					
	Negeri/Public		Swasta/Private		Jumlah/Total	
	2020/2021	2021/2022	2020/2021	2021/2022	2020/2021	2021/2022
(1)	(8)	(9)	(10)	(11)	(12)	(13)
Sorong Barat	75	65	39	48	111	113
Sorong Kepulauan	40	37	32	26	70	63
Maladummes	30	25	-	-	28	25
Sorong Timur	135	127	127	128	242	255
Sorong Utara	111	100	62	49	168	149
Sorong	48	42	34	25	295	67
Sorong Manoi	166	151	42	42	196	193
Klaurung	5	5	-	-	3	5
Malaimsimsa	-	-	29	34	26	34
Sorong Kota	158	147	137	123	-	270
Kota Sorong	768	699	502	475	1 139	1 174

Lanjutan Tabel/*Continued Table 4.1.3*

Distrik Subdistrict	Murid/Pupils					
	Negeri/Public		Swasta/Private		Jumlah/Total	
	2020/2021	2021/2022	2020/2021	2021/2022	2020/2021	2021/2022
(1)	(14)	(15)	(16)	(17)	(18)	(19)
Sorong Barat	1 464	1 482	603	627	2 067	2 109
Sorong Kepulauan	769	787	591	525	1 360	1 312
Maladummes	545	541	-	-	545	541
Sorong Timur	2 612	2 514	2 117	2 120	4 729	4 634
Sorong Utara	1 770	1 712	1 065	1 103	2 835	2 815
Sorong	746	707	435	413	1 181	1 120
Sorong Manoi	3 162	2 982	777	690	3 939	3 672
Klaurung	19	33	-	-	19	33
Malaimsimsa	-	-	589	592	589	592
Sorong Kota	2 710	2 566	1 919	1 799	4 629	4 365
Kota Sorong	13 797	13 324	8 096	7 869	21 893	21 193

Catatan/Note: ¹ Jumlah guru termasuk kepala sekolah dan guru/*The total of teachers including headmaster and teacher*
 Sumber/Source: Kementerian Pendidikan dan Kebudayaan, Sistem Data Pokok Pendidikan, Data Semester Ganjil / *Ministry of*
Education and Culture, Basic Education Data System, Odd Semester Report Data

Tabel
Table 4.1.4

Jumlah Sekolah, Guru, dan Murid Madrasah Ibtidaiyah (MI) di Bawah Kementerian Agama Menurut Distrik di Kota Sorong, 2020/2021 dan 2021/2022
Number of Schools, Teachers, and Pupils in Madrasah Ibtidaiyah (MI) Under the Ministry of Religious Affairs by Subdistrict in Sorong Municipality, 2020/2021 and 2021/2022

Distrik Subdistrict	Sekolah/Schools		Guru/Teachers		Murid/Pupils	
	2020/2021	2021/2022	2020/2021	2021/2022	2020/2021	2021/2022
(1)	(2)	(3)	(4)	(5)	(6)	(7)
Sorong Barat	1	1	13	10	170	188
Sorong Kepulauan	-	-	-	-	-	-
Maladummes	-	-	-	-	-	-
Sorong Timur	4	4	54	61	1039	1 042
Sorong Utara	1	2	9	22	160	346
Sorong	-	-	-	-	-	-
Sorong Manoi	1	1	19	19	375	375
Klaurung	1	1	13	15	368	367
Malaimsimsa	1	-	10	10	76	-
Sorong Kota	1	1	14	15	263	260
Kota Sorong	10	10	132	152	2 451	2 578

Sumber/Source: Kementerian Agama, Data Semester Ganjil / Ministry of Religious Affairs, Odd Semester Report Data

Tabel
Table 4.1.5

Jumlah Sekolah, Guru, dan Murid Sekolah Menengah Pertama (SMP) di Bawah Kementerian Pendidikan dan Kebudayaan Menurut Distrik di Kota Sorong, 2020/2021 dan 2021/2022
Number of Schools, Teachers, and Pupils in Lower Secondary Schools Under the Ministry of Education and Culture by Subdistrict in Sorong Municipality, 2020/2021 and 2021/2022

Distrik Subdistrict	Sekolah/Schools					
	Negeri/Public		Swasta/Private		Jumlah/Total	
	2020/2021	2021/2022	2020/2021	2021/2022	2020/2021	2021/2022
(1)	(2)	(3)	(4)	(5)	(6)	(7)
Sorong Barat	1	1	4	4	5	5
Sorong Kepulauan	1	1	2	2	3	3
Maladummes	1	1	-	-	1	1
Sorong Timur	2	2	5	5	7	7
Sorong Utara	1	1	3	3	4	4
Sorong	-	-	1	2	1	2
Sorong Manoi	1	1	4	4	5	5
Klaurung	-	-	-	-	-	-
Malaimsimsa	-	-	3	3	3	3
Sorong Kota	1	1	4	4	5	5
Kota Sorong	8	8	26	27	34	35

Lanjutan Tabel/Continued Table 4.1.5

Distrik Subdistrict	Guru ¹ /Teachers ¹					
	Negeri/Public		Swasta/Private		Jumlah/Total	
	2020/2021	2021/2022	2020/2021	2021/2022	2020/2021	2021/2022
(1)	(8)	(9)	(10)	(11)	(12)	(13)
Sorong Barat	47	42	37	35	84	77
Sorong Kepulauan	17	18	14	11	31	29
Maladummes	18	17	-	-	18	17
Sorong Timur	83	88	62	56	145	144
Sorong Utara	42	43	36	21	78	64
Sorong	-	-	14	21	14	21
Sorong Manoi	54	53	59	46	113	99
Klaurung	-	-	-	-	-	-
Malaimsimsa	-	-	42	38	42	38
Sorong Kota	56	53	53	51	109	104
Kota Sorong	317	314	317	279	634	593

Lanjutan Tabel/*Continued Table 4.1.5*

Distrik <i>Subdistrict</i>	Murid/ <i>Pupils</i>					
	Negeri/ <i>Public</i>		Swasta/ <i>Private</i>		Jumlah/ <i>Total</i>	
	2020/2021	2021/2022	2020/2021	2021/2022	2020/2021	2021/2022
(1)	(14)	(15)	(16)	(17)	(18)	(19)
Sorong Barat	841	986	517	448	1358	1434
Sorong Kepulauan	202	214	176	149	378	363
Maladummes	261	264	-	-	261	264
Sorong Timur	1 446	1 447	566	573	2012	2020
Sorong Utara	743	735	222	206	965	941
Sorong	-	-	217	235	217	235
Sorong Manoi	1 028	1 039	808	683	1836	1722
Klaurung	-	-	-	-	-	-
Malaimsimsa	-	-	605	588	605	588
Sorong Kota	909	926	685	621	1594	1547
Kota Sorong	5 430	5 611	3 796	3 503	9 226	9 114

Catatan/*Note*: ¹ Jumlah guru termasuk kepala sekolah dan guru/*The total of teachers including headmaster and teacher*
 Sumber/*Source*: Kementerian Pendidikan dan Kebudayaan, Sistem Data Pokok Pendidikan, Data Semester Ganjil / *Ministry of*
Education and Culture, Basic Education Data System, Odd Semester Report Data

Tabel
Table 4.1.6

Jumlah Sekolah, Guru, dan Murid Madrasah Tsanawiyah (MTs) di Bawah Kementerian Agama Menurut Distrik di Kota Sorong, 2020/2021 dan 2021/2022
Number of Schools, Teachers, and Pupils in Madrasah Tsanawiyah (MTs) Under the Ministry of Religious Affairs by Subdistrict in Sorong Municipality, 2020/2021 and 2021/2022

Distrik Subdistrict	Sekolah/Schools		Guru/Teachers		Murid/Pupils	
	2020/2021	2021/2022	2020/2021	2021/2022	2020/2021	2021/2022
(1)	(2)	(3)	(4)	(5)	(6)	(7)
Sorong Barat	-	-	-	-	-	-
Sorong Kepulauan	-	-	-	-	-	-
Maladummes	-	-	-	-	-	-
Sorong Timur	2	2	18	22	143	79
Sorong Utara	-	-	-	-	-	-
Sorong	-	-	-	-	-	-
Sorong Manoi	1	1	48	43	750	748
Klaurung	1	1	16	18	255	269
Malaimsimsa	2	2	22	15	278	221
Sorong Kota	2	2	27	24	188	129
Kota Sorong	8	8	131	122	1 614	1 446

Sumber/Source: Kementerian Agama, Data Semester Ganjil / Ministry of Religious Affairs, Odd Semester Report Data

Tabel
Table 4.1.7

Jumlah Sekolah, Guru, dan Murid Sekolah Menengah Atas (SMA) di Bawah Kementerian Pendidikan dan Kebudayaan Menurut Distrik di Kota Sorong, 2020/2021 dan 2021/2022
Number of Schools, Teachers, and Pupils in Upper Secondary Schools Under The Ministry of Education and Culture by Subdistrict in Sorong Municipality, 2020/2021 and 2021/2022

Distrik Subdistrict	Sekolah/Schools					
	Negeri/Public		Swasta/Private		Jumlah/Total	
	2020/2021	2021/2022	2020/2021	2021/2022	2020/2021	2021/2022
(1)	(2)	(3)	(4)	(5)	(6)	(7)
Sorong Barat	1	1	1	1	2	2
Sorong Kepulauan	1	1	-	-	1	1
Maladummes	-	-	-	-	-	-
Sorong Timur	-	-	3	3	3	3
Sorong Utara	1	1	3	3	4	4
Sorong	-	-	1	2	1	2
Sorong Manoi	1	1	2	2	3	3
Klaurung	-	-	-	-	-	-
Malaimsimsa	-	-	2	2	2	2
Sorong Kota	-	-	4	4	4	4
Kota Sorong	4	4	16	17	20	21

Lanjutan Tabel/Continued Table 4.1.7

Distrik Subdistrict	Guru ¹ /Teachers ¹					
	Negeri/Public		Swasta/Private		Jumlah/Total	
	2020/2021	2021/2022	2020/2021	2021/2022	2020/2021	2021/2022
(1)	(8)	(9)	(10)	(11)	(12)	(13)
Sorong Barat	55	53	9	7	64	60
Sorong Kepulauan	14	12	-	-	14	12
Maladummes	-	-	-	-	-	-
Sorong Timur	-	-	55	48	55	48
Sorong Utara	57	51	28	20	85	71
Sorong	-	-	15	13	15	13
Sorong Manoi	62	60	21	18	83	78
Klaurung	-	-	-	-	-	-
Malaimsimsa	-	-	56	50	56	50
Sorong Kota	-	-	64	57	64	57
Kota Sorong	188	176	248	213	436	389

Lanjutan Tabel/*Continued Table 4.1.7*

Distrik Subdistrict	Murid/Pupils					
	Negeri/Public		Swasta/Private		Jumlah/Total	
	2020/2021	2021/2022	2020/2021	2021/2022	2020/2021	2021/2022
(1)	(14)	(15)	(16)	(17)	(18)	(19)
Sorong Barat	937	952	37	43	974	995
Sorong Kepulauan	175	186	-	-	175	186
Maladummes	-	-	-	-	-	-
Sorong Timur	-	-	448	459	448	459
Sorong Utara	1 014	1123	202	219	1 216	1 342
Sorong	-	-	90	102	90	102
Sorong Manoi	1 167	1249	110	121	1 277	1 370
Klaurung	-	-	-	-	-	-
Malaimsimsa	-	-	839	845	839	845
Sorong Kota	-	-	400	435	400	435
Kota Sorong	3 293	3510	2 126	2 224	5 419	5 734

Catatan/Note: ¹ Jumlah guru termasuk kepala sekolah dan guru/*The total of teachers including headmaster and teacher*
 Sumber/Source: Kementerian Pendidikan dan Kebudayaan, Sistem Data Pokok Pendidikan, Data Semester Ganjil / *Ministry of*
Educations and Culture, Basic Education Data System, Odd Semester Report Data

Tabel
Table 4.1.8

Jumlah Sekolah, Guru, dan Murid Sekolah Menengah Kejuruan (SMK) di Bawah Kementerian Pendidikan dan Kebudayaan Menurut Distrik di Kota Sorong, 2020/2021 dan 2021/2022

Number of Schools, Teachers, and Pupils in Vocational High Schools Under The Ministry of Education and Culture by Subdistrict in Sorong Municipality, 2020/2021 and 2021/2022

Distrik Subdistrict	Sekolah/Schools					
	Negeri/Public		Swasta/Private		Jumlah/Total	
	2020/2021	2021/2022	2020/2021	2021/2022	2020/2021	2021/2022
(1)	(2)	(3)	(4)	(5)	(6)	(7)
Sorong Barat	-	-	-	-	-	-
Sorong Kepulauan	-	-	-	-	-	-
Maladummes	-	-	-	-	-	-
Sorong Timur	3	3	3	3	6	6
Sorong Utara	1	1	1	1	2	2
Sorong	-	-	-	-	-	-
Sorong Manoi	-	-	1	1	1	1
Klaurung	-	-	-	-	-	-
Malaimsimsa	-	-	1	1	1	1
Sorong Kota	2	2	1	2	3	4
Kota Sorong	6	6	7	8	13	14

Lanjutan Tabel/*Continued Table* 4.1.8

Distrik Subdistrict	Guru ¹ /Teachers ¹					
	Negeri/Public		Swasta/Private		Jumlah/Total	
	2020/2021	2021/2022	2020/2021	2021/2022	2020/2021	2021/2022
(1)	(8)	(9)	(10)	(11)	(12)	(13)
Sorong Barat	-	-	-	-	-	-
Sorong Kepulauan	-	-	-	-	-	-
Maladummes	-	-	-	-	-	-
Sorong Timur	121	109	40	35	161	144
Sorong Utara	98	92	31	26	129	118
Sorong	-	-	-	-	-	-
Sorong Manoi	-	-	18	14	18	14
Klaurung	-	-	-	-	-	-
Malaimsimsa	-	-	15	13	15	13
Sorong Kota	62	59	20	15	82	74
Kota Sorong	281	260	124	103	405	363

Lanjutan Tabel/Continued Table 4.1.8

Distrik Subdistrict	Murid/Pupils					
	Negeri/Public		Swasta/Private		Jumlah/Total	
	2020/2021	2021/2022	2020/2021	2021/2022	2020/2021	2021/2022
(1)	(14)	(15)	(16)	(17)	(18)	(19)
Sorong Barat	-	-	-	-	-	-
Sorong Kepulauan	-	-	-	-	-	-
Maladummes	-	-	-	-	-	-
Sorong Timur	1 640	1 440	221	224	1 861	1 664
Sorong Utara	2 257	2 057	575	578	2 832	2 635
Sorong	-	-	-	-	-	-
Sorong Manoi	-	-	67	71	67	71
Klaurung	-	-	-	-	-	-
Malaimsimsa	-	-	65	68	65	68
Sorong Kota	806	736	325	328	1 131	1 064
KOTA SORONG	4 703	4 233	1 253	1 269	5 956	5 502

Catatan/Note: ¹ Guru yang mengajar di 2 sekolah atau lebih dihitung di masing-masing sekolah. Jumlah guru termasuk kepala sekolah dan guru. / The teacher who taught in two schools or more counted in every school. The total of teachers including headmaster and teacher

Sumber/Source: Kementerian Pendidikan dan Kebudayaan, Sistem Data Pokok Pendidikan, Data Semester Ganjil / Ministry of Educations and Culture, Basic Education Data System, Odd Semester Report Data

Tabel
Table 4.1.9

**Jumlah Sekolah, Guru, dan Murid Madrasah Aliyah (MA)
di Bawah Kementerian Agama Menurut Distrik di Kota
Sorong, 2020/2021 dan 2021/2022**
**Number of Schools, Teachers, and Pupils in Madrasah Aliyah
(MA) Under the Ministry of Religious Affairs by Subdistrict in
Sorong Municipality, 2020/2021 and 2021/2022**

Distrik Subdistrict	Sekolah/Schools		Guru/Teachers		Murid/Pupils	
	2020/2021	2021/2022	2020/2021	2021/2022	2020/2021	2021/2022
(1)	(2)	(3)	(4)	(5)	(6)	(7)
Sorong Barat	-	-	-	-	-	-
Sorong Kepulauan	-	-	-	-	-	-
Maladummes	-	-	-	-	-	-
Sorong Timur	1	2	10	21	41	75
Sorong Utara	-	-	-	-	-	-
Sorong	-	-	-	-	-	-
Sorong Manoi	1	1	63	54	800	813
Klaurung	-	-	-	-	-	-
Malaimsimsa	-	-	-	-	-	-
Sorong Kota	-	-	-	-	-	-
Kota Sorong	2	3	73	75	841	888

Sumber/Source: Kementerian Agama, Data Semester Ganjil / Ministry of Religious Affairs, Odd Semester Report Data

Tabel
Table 4.1.10

Jumlah Desa¹/Kelurahan yang Memiliki Fasilitas Sekolah Menurut Distrik dan Tingkat Pendidikan di Kota Sorong, 2019–2021
Number of Villages¹/Kelurahan Having Educational Facilities by Subdistrict and Educational Level in Sorong Municipality, 2019–2021

Distrik Subdistrict	SD Primary School		
	2019	2020	2021
(1)	(2)	(3)	(4)
Sorong Barat	4	4	4
Sorong Kepulauan	3	3	3
Maladummes	4	4	4
Sorong Timur	3	3	3
Sorong Utara	4	4	4
Sorong	4	4	4
Sorong Manoi	5	5	5
Klaurung	3	4	4
Malaimsimsa	3	3	3
Sorong Kota	3	3	3
Kota Sorong	36	37	37

Lanjutan Tabel/*Continued Table* 4.1.10

Distrik Subdistrict	SMP Junior High School		
	2019	2020	2021
(1)	(5)	(6)	(7)
Sorong Barat	2	2	2
Sorong Kepulauan	3	3	3
Maladummes	1	1	1
Sorong Timur	4	4	4
Sorong Utara	4	4	4
Sorong	2	3	3
Sorong Manoi	2	2	2
Klaurung	1	1	1
Malaimsimsa	1	1	1
Sorong Kota	2	2	2
Kota Sorong	22	23	23

Lanjutan Tabel/*Continued Table 4.1.10*

Distrik Subdistrict	SMA Senior High School		
	2019	2020	2021
(1)	(8)	(9)	(10)
Sorong Barat	2	2	2
Sorong Kepulauan	1	1	1
Maladummes	-	-	-
Sorong Timur	3	3	3
Sorong Utara	2	2	2
Sorong	2	2	2
Sorong Manoi	3	3	3
Klaurung	2	2	2
Malaimsimsa	2	2	2
Sorong Kota	1	1	1
Kota Sorong	18	18	18

Lanjutan Tabel/*Continued Table* 4.1.10

Distrik Subdistrict	SMK Vocational School		
	2019	2020	2021
(1)	(11)	(12)	(13)
Sorong Barat	-	-	-
Sorong Kepulauan	-	-	-
Maladummes	-	-	-
Sorong Timur	2	2	2
Sorong Utara	2	2	2
Sorong	1	1	1
Sorong Manoi	-	-	-
Klaurung	-	-	-
Malaimsimsa	1	1	1
Sorong Kota	2	2	2
Kota Sorong	8	8	8

Lanjutan Tabel/Continued Table 4.1.10

Distrik Subdistrict	Perguruan Tinggi University		
	2019	2020	2021
(1)	(14)	(15)	(16)
Sorong Barat	1	1	1
Sorong Kepulauan	-	-	-
Maladummes	2	3	3
Sorong Timur	2	2	2
Sorong Utara	2	2	2
Sorong	-	-	-
Sorong Manoi	-	-	-
Klaurung	1	1	1
Malaimsimsa	2	2	2
Sorong Kota	-	-	-
Kota Sorong	10	11	11

Catatan/Note: ¹ Desa pada tabel ini termasuk Unit Permukiman Transmigrasi (UPT) yang masih dibina oleh kementerian terkait dan nagari di Provinsi Sumatera Barat / Villages in this table include Transmigration Settlement Unit which is still fostered by the relevant ministries and the nagari in the Province of Sumatera Barat

Sumber/Source: BPS, Pendataan Potensi Desa (Podes) / BPS-Statistics Indonesia, Village Potential Data Collection

Tabel
Table 4.1.11

Angka Partisipasi Murni (APM) dan Angka Partisipasi Kasar (APK) Menurut Jenjang Pendidikan di Kota Sorong, 2020 dan 2021
Net Enrollment Rate and Gross Enrollment Ratio by Educational Level in Sorong Municipality, 2020 and 2021

Jenjang Pendidikan <i>Educational Level</i>	Angka Partisipasi Murni (APM) <i>Net Enrollment Rate</i>		Angka Partisipasi Kasar (APK) <i>Gross Enrollment Ratio</i>	
	2020	2021	2020	2021
(1)	(2)	(3)	(4)	(5)
SD/MI/Sederajat <i>Primary School</i>	91,77	91,74	101,73	102,65
SMP/MTs/ Sederajat <i>Lower Secondary School</i>	73,21	74,86	93,69	96,22
SMA/SMK/MA/Sederajat <i>Upper Secondary School</i>	71,39	71,15	114,11	112,78
Perguruan Tinggi <i>University</i>	31,58	31,41	42,33	42,09

Sumber/Source: BPS, Survei Sosial Ekonomi Nasional (Susenas) / BPS-Statistics Indonesia, National Socioeconomic Survey

Tabel 4.1.12 **Persentase Penduduk Berumur 15 Tahun ke Atas yang Melek Huruf Menurut Kelompok Umur di Kota Sorong, 2020 dan 2021**
Percentage of Literate People Aged 15 Years and Over by Age Group in Sorong Municipality, 2020 and 2021

Kelompok Umur <i>Age Group</i>	2020	2021
(1)	(2)	(3)
15–19	100,00	100,00
20–24	100,00	99,15
25–29	100,00	100,00
30–34	98,55	100,00
35–39	98,57	98,77
40–44	99,67	98,30
45–49	98,23	100,00
50+	98,39	97,13
Jumlah/Total	99,16	98,99
15–24	100,00	99,57
15–44	99,46	99,40
15+	99,16	98,99
45+	98,34	97,98

Sumber/Source: BPS, Survei Sosial Ekonomi Nasional (Susenas) / BPS-Statistics Indonesia, National Socioeconomic Survey

Tabel
Table 4.1.13**Jumlah Dosen Menurut Nama Perguruan Tinggi di Kota Sorong, 2021**
Number Lecturer by University in Sorong Municipality, 2021

Universitas <i>University</i>	Dosen <i>Lecturer</i>		Jumlah <i>Total</i>
	Tetap <i>Full time</i>	Tidak Tetap <i>Part Time</i>	
(1)	(2)	(3)	(4)
Universitas Muhammadiyah Sorong	159	69	228
Sekolah Tinggi Agama Kristen Sorong	14	4	18
Institut Agama Islam Negeri Sorong	40	35	75
Universitas Victory	132	11	143
Poltekkes Kemenkes Sorong	56	6	62
Sekolah Tinggi Theologi GKII Sorong	15	10	25
Sekolah Tinggi Ilmu Kesehatan Sorong	41	22	63
Universitas Kristen Papua Sorong	36	43	79
Politeknik Saint Paul	37	12	49
STIE Bukit Zaitun	26	19	45
Politeknik Kelautan dan Perikanan	30	13	43
Kota Sorong	586	244	830

Sumber/Source: Perguruan Tinggi / University

Tabel 4.1.14 **Jumlah Mahasiswa Menurut Nama Perguruan Tinggi di Kota Sorong, 2020–2021**
Table 4.1.14 **Number College Student by University in Sorong Municipality, 2020–2021**

Universitas University	Tahun Years	
	2020	2021
(1)	(11)	(12)
Universitas Muhammadiyah Sorong	7 371	6 871
Sekolah Tinggi Agama Kristen Sorong	50	348
Institut Agama Islam Negeri Sorong	1 216	1 449
Universitas Victory	1 916	2 493
Poltekkes Kemenkes Sorong	1 309	1 215
Sekolah Tinggi Theologi GKII Sorong	64	79
Sekolah Tinggi Ilmu Kesehatan Sorong	1 590	1 180
Universitas Kristen Papua Sorong	1 245	1 434
Politeknik Saint Paul	1 059	1 198
STIE Bukit Zaitun	1 379	1 426
Politeknik Kelautan dan Perikanan	345	371
Kota Sorong	17 452	18 064

Sumber/Source: Perguruan Tinggi / University

4.2 KESEHATAN HEALTH

Tabel 4.2.1 **Jumlah Desa¹/Kelurahan Yang Memiliki Sarana Kesehatan Menurut Distrik di Kota Sorong, 2019–2021**
Table 4.2.1 **Number of Villages¹/Kelurahan Having Health Facilities by Subdistrict in Sorong Municipality, 2019–2021**

Distrik Subdistrict	Rumah Sakit Hospital		
	2019	2020	2021
(1)	(2)	(3)	(4)
Sorong Barat	-	-	-
Sorong Kepulauan	-	-	-
Maladum Mes	-	-	-
Sorong Timur	1	1	1
Sorong Utara	-	-	-
Sorong	1	1	1
Sorong Manoi	3	3	3
Klaurung	-	-	-
Malaimsimsa	1	1	1
Sorong Kota	1	1	1
Kota Sorong	7	7	7

Lanjutan Tabel/*Continued Table 4.2.1*

Distrik Subdistrict	Rumah Sakit Bersalin Maternity Hospital		
	2019	2020	2021
(1)	(5)	(6)	(7)
Sorong Barat	-	-	-
Sorong Kepulauan	-	-	-
Maladum Mes	-	-	-
Sorong Timur	-	-	-
Sorong Utara	-	-	-
Sorong	-	-	-
Sorong Manoi	-	-	-
Klaurung	-	-	-
Malaimsimsa	-	-	-
Sorong Kota	-	-	-
Kota Sorong	-	-	-

Lanjutan Tabel/*Continued Table* 4.2.1

Distrik Subdistrict	Poliklinik Polyclinic		
	2019	2020	2021
(1)	(8)	(9)	(10)
Sorong Barat	1	1	1
Sorong Kepulauan	1	1	1
Maladum Mes	1	1	1
Sorong Timur	1	1	1
Sorong Utara	1	1	1
Sorong	-	-	-
Sorong Manoi	1	1	1
Klaurung	-	-	-
Malaimsimsa	1	1	1
Sorong Kota	-	-	-
Kota Sorong	7	7	7

Lanjutan Tabel/*Continued Table 4.2.1*

Distrik Subdistrict	Puskesmas Public Health Center		
	2019	2020	2021
(1)	(11)	(12)	(13)
Sorong Barat	1	1	1
Sorong Kepulauan	1	1	1
Maladum Mes	1	1	1
Sorong Timur	1	1	1
Sorong Utara	1	1	1
Sorong	1	1	1
Sorong Manoi	2	2	2
Klaurung	1	1	1
Malaimsimsa	1	1	1
Sorong Kota	-	-	-
Kota Sorong	10	10	10

Lanjutan Tabel/*Continued Table* 4.2.1

Distrik <i>Subdistrict</i>	Puskesmas Pembantu <i>Subsidiary of Public Health Center</i>		
	2019	2020	2021
(1)	(14)	(15)	(16)
Sorong Barat	3	3	3
Sorong Kepulauan	3	3	3
Maladum Mes	2	2	2
Sorong Timur	3	3	3
Sorong Utara	3	3	3
Sorong	2	2	2
Sorong Manoi	3	3	3
Klaurung	4	4	4
Malaimsimsa	2	2	2
Sorong Kota	-	-	-
Kota Sorong	25	25	25

Lanjutan Tabel/Continued Table 4.2.1

Distrik Subdistrict (1)	Apotek Pharmacy		
	2019 (17)	2020 (18)	2021 (19)
Sorong Barat	2	2	2
Sorong Kepulauan	1	1	1
Maladum Mes	-	-	-
Sorong Timur	4	4	4
Sorong Utara	2	2	2
Sorong	2	2	2
Sorong Manoi	4	4	4
Klaurung	1	1	1
Malaimsimsa	3	3	3
Sorong Kota	2	2	2
Kota Sorong	21	21	21

Catatan/Note: ¹ Desa pada tabel ini termasuk Unit Permukiman Transmigrasi (UPT) yang masih dibina oleh kementerian terkait dan nagari di Provinsi Sumatera Barat / Villages in this table include Transmigration Settlement Unit which is still fostered by the relevant ministries and the nagari in the Province of Sumatera Barat

Sumber/Source: BPS, Pendataan Potensi Desa (Podes) / BPS-Statistics Indonesia, Village Potential Data Collecting

Tabel
Table 4.2.2**Jumlah Tenaga Kesehatan Menurut Distrik di Kota Sorong, 2021**
Number of Health Human Resources by Subdistrict in Sorong Municipality, 2021

Distrik Subdistrict	Dokter ¹ Doctor ¹	Dokter Gigi ² Dentist ²	Perawat Nurse	Bidan Midwife	Tenaga Kefarmasian Pharmacist
(1)	(2)	(3)	(4)	(5)	(6)
Sorong Barat	5	1	16	8	3
Maladummes	3	1	12	10	2
Sorong Kepulauan	1	2	20	13	1
Sorong Timur	18	6	140	41	13
Sorong Utara	3	1	18	14	2
Sorong	19	2	40	16	10
Sorong Manoi	42	5	231	75	28
Klaurung	3	1	25	16	3
Malaimsimsa	4	1	11	16	4
Sorong Kota	17	-	51	18	4
Kota Sorong	115	20	564	227	70

Lanjutan Tabel/*Continued Table 4.2.2*

Distrik Subdistrict	Tenaga Kesehatan Masyarakat Public Health Worker	Tenaga Kesehatan Lingkungan Enviromental Health Worker	Tenaga Gizi Nutritionist	Ahli Teknologi Laboratorium Medik Medical Laboratory Technician
(1)	(7)	(8)	(9)	(10)
Sorong Barat	3	...
Maladummes	2	...
Sorong Kepulauan	1	...
Sorong Timur	8	...
Sorong Utara	2	...
Sorong	4	...
Sorong Manoi	6	...
Klaurung	2	...
Malaimsimsa	3	...
Sorong Kota	3	...
Kota Sorong	34	...

Catatan/Note: ¹ Dokter dalam tabel ini termasuk dokter spesialis (selain spesialis gigi) dan dokter umum/*Doctor in this table include medical specialist (exclude dentist specialist) and general practitioner*

² Dokter gigi dalam tabel ini termasuk dokter spesialis gigi dan dokter gigi/*Doctor in this table include dentist dan dentist specialist*

Sumber/Source: Dinas Kesehatan Kota Sorong / Health Office of Sorong Municipality

Tabel 4.2.3
Table

Jumlah Rumah Sakit Umum, Rumah Sakit Khusus, Puskesmas, Klinik Pratama, dan Posyandu Menurut Distrik di Kota Sorong, 2020 dan 2021
Number of General Hospital, Specialized Hospital, Public Health Center, Primary Clinic, and Integrated Health Post by Subdistrict in Sorong Municipality, 2020 and 2021

Distrik Subdistrict	Rumah Sakit Umum General Hospital		Rumah Sakit Khusus Specialized Hospital	
	2020	2021	2020	2021
(1)	(2)	(3)	(4)	(5)
Sorong Barat	-	-	-	-
Maladummes	-	-	-	-
Sorong Kepulauan	-	-	-	-
Sorong Timur	1	1	-	-
Sorong Utara	-	-	-	-
Sorong	-	1	-	-
Sorong Manoi	3	2	-	-
Klaurung	-	-	-	-
Malaimsimsa	-	-	-	-
Sorong Kota	2	2	-	-
Kota Sorong	6	7	-	-

Lanjutan Tabel/Continued Table 4.2.3

Distrik Subdistrict	Puskesmas ¹ Rawat Inap Public Health Center ¹ with Inpatient Care		Puskesmas ¹ Non Rawat Inap Public Health Center ¹ without Inpatient Care	
	2020	2021	2020	2021
(1)	(6)	(7)	(8)	(9)
Sorong Barat	1	1	3	3
Maladummes	1	1	2	2
Sorong Kepulauan	1	1	3	3
Sorong Timur	1	1	3	3
Sorong Utara	1	1	4	5
Sorong	1	1	2	2
Sorong Manoi	2	2	2	3
Klaurung	1	1	5	5
Malaimsimsa	1	1	2	2
Sorong Kota	-	-	-	-
Kota Sorong	10	10	26	28

Lanjutan Tabel/*Continued Table 4.2.3*

Distrik Subdistrict	Klinik Pratama Primary Clinic		Posyandu Intregrated Health Post	
	2020	2021	2020	2021
(1)	(10)	(11)	(12)	(13)
Sorong Barat	-	2	16	16
Maladummes	1	1	6	6
Sorong Kepulauan	-	-	9	9
Sorong Timur	1	-	10	10
Sorong Utara	3	2	8	8
Sorong	1	-	7	7
Sorong Manoi	1	2	31	31
Klaurung	1	-	10	10
Malaimsimsa	1	3	10	10
Sorong Kota	1	1	-	-
Kota Sorong	10	11	107	107

Catatan/Note: ¹ Puskesmas yang teregistrasi/Registered Public Health Center

Sumber/Source: Dinas Kesehatan Kota Sorong / Health Office of Sorong Municipality

Tabel
Table 4.2.4**Jumlah Bayi Lahir, Bayi Berat Badan Lahir Rendah (BBLR), dan Gizi Buruk di Kota Sorong, 2021**
Number of Birth, Babies with Low Birth Weight (LBW), and Malnutrition Cases in Sorong Municipality by Subdistrict, 2021

Distrik Subdistrict	Bayi Lahir Birth	BBLR/LBW		Gizi Buruk Malnutrition
		Jumlah Total	Dirujuk Treated	
(1)	(2)	(3)	(4)	(5)
Sorong Barat	629	-	-	51
Maladummes	137	-	-	124
Sorong Kepulauan	179	-	-	23
Sorong Timur	481	-	-	35
Sorong Utara	712	-	-	93
Sorong	910	-	-	102
Sorong Manoi	584	-	-	273
Klaurung	292	-	-	313
Malaimsimsa	635	-	-	61
Sorong Kota	530	-	-	-
Kota Sorong	5 089	-	-	1 075

Sumber/Source: Dinas Kesehatan Kota Sorong / Public Health Office of Sorong Municipality

Tabel
Table 4.2.5

Jumlah Ibu Hamil Melakukan Kunjungan K1, Melakukan Kunjungan K4, Kurang Energi Kronis (KEK) dan Mendapat Tablet Zat Besi (FE) di Kota Sorong, 2015–2021
Number of Pregnant Woman, Those with one visit and four Visits of Antenatal Care, Chronic Energy Deficiency (CED), and Receiving Iron Supplement in Sorong Municipality by Subdistrict, 2015–2021

Tahun Year	Ibu Hamil Pregnant Woman	Melakukan Kunjungan 1	Melakukan Kunjungan 4	Kurang Energy Kronis (KEK)	Mendapat Zat Besi (FE)
(1)	(2)	(3)	(4)	(5)	(6)
2015	5 794	5 073	4 143	696	5 073
2016	5 796	5 206	5 010	566	5 260
2017	5 820	4 639	4 639	597	5 260
2018	6 159	5 382	4 117	463	7 184
2019	5 438	5 438	4 294	435	5 964
2020	6 230	3 454	3 368	395	6 700
2021	6 086	4 634	4 017	471	4 102

Sumber/Source: Dinas Kesehatan Kota Sorong / Public Health Office of Sorong Municipality

4.3 AGAMA DAN SOSIAL LAINNYA RELIGION AND OTHER SOCIAL AFFAIRS

Tabel 4.3.1 Jumlah Penduduk Menurut Distrik dan Agama yang Dianut di Kota Sorong, 2021
Table 4.3.1 Population by Subdistrict and Religion in Sorong Municipality, 2021

Distrik Subdistrict	Islam	Protestan Protestant	Katolik Catholic	Hindu	Budha Buddha	Lainnya Others
(1)	(2)	(3)	(4)	(5)	(6)	(7)
Sorong Barat	13 184	20 393	5 239	25	160	-
Sorong Kepulauan	2 534	8 183	736	-	18	-
Maladum Mes	5 747	7 415	602	-	315	-
Sorong Timur	18 072	15 243	1 871	146	34	-
Sorong Utara	17 243	15 633	3 672	88	-	-
Sorong	6 984	12 146	1 737	153	-	-
Sorong Manoi	38 379	18 988	1 728	8	-	-
Klaurung	6 134	6 383	1 291	-	-	-
Malaimsimsa	14 421	16 388	2 769	9	128	-
Sorong Kota	6 186	14 491	1 772	35	660	-
Kota Sorong	128 884	135 263	21 417	464	1 315	-

Sumber/Source: Kementerian Agama Kota Sorong / Ministry of Religious Affairs of Sorong Municipality

Tabel
Table 4.3.2**Jumlah Tempat Peribadatan Menurut Distrik di Kota Sorong, 2021**
Number of Places of Worship by Subdistrict in Sorong Municipality, 2021

Distrik Subdistrict	Masjid Mosque	Gereja Protestan Protestant Church	Gereja Katholik Catholic Church	Pura Temple	Vihara
(1)	(2)	(4)	(5)	(6)	(7)
Sorong Barat	14	46	3	-	1
Sorong Kepulauan	8	20	-	-	-
Maladum Mes	5	9	1	-	-
Sorong Timur	22	55	2	1	1
Sorong Utara	19	44	3	-	-
Sorong	6	26	1	-	-
Sorong Manoi	15	28	1	-	-
Klaurung	11	22	-	-	-
Malaimsimsa	13	37	-	-	-
Sorong Kota	9	26	-	-	1
Kota Sorong	122	313	11	1	3

Sumber/Source: Kementerian Agama Kota Sorong / Ministry of Religious Affairs of Sorong Municipality

Tabel 4.3.3 **Jumlah Desa¹/Kelurahan yang Mengalami Bencana Alam² Menurut Distrik di Kota Sorong, 2019–2021**
Number of Villages¹/Kelurahan that Had Natural Disaster² by Subdistrict in Sorong Municipality, 2019–2021

Distrik Subdistrict	Banjir Flood		
	2019	2020	2021
(1)	(2)	(3)	(4)
Sorong Barat	1	1	3
Sorong Kepulauan	3	2	–
Maladum Mes	1	-	3
Sorong Timur	1	-	4
Sorong Utara	3	2	3
Sorong	1	-	3
Sorong Manoi	-	-	1
Klaurung	1	1	–
Malaimsimsa	1	-	4
Sorong Kota	1	-	2
Kota Sorong	13	6	23

Lanjutan Tabel/*Continued Table 4.3.3*

Distrik Subdistrict	Gempa Bumi Earthquake		
	2019	2020	2021
(1)	(5)	(6)	(7)
Sorong Barat	-	-	1
Maladummes	3	-	1
Sorong Kepulauan	3	-	-
Sorong Timur	-	-	-
Sorong Utara	-	-	-
Sorong	-	-	-
Sorong Manoi	-	-	-
Klaurung	4	1	2
Malaimsimsa	1	-	-
Sorong Kota	-	-	1
Kota Sorong	11	1	5

Lanjutan Tabel/Continued Table 4.3.3

Distrik Subdistrict	Tanah Longsor Landslide		
	2019	2020	2021
(1)	(8)	(9)	(10)
Sorong Barat	2	1	2
Maladummes	2	1	1
Sorong Kepulauan	2	1	2
Sorong Timur	-	-	-
Sorong Utara	-	-	2
Sorong	3	3	3
Sorong Manoi	-	1	2
Klaurung	1	-	3
Malaimsimsa	1	-	3
Sorong Kota	2	2	3
Kota Sorong	13	9	21

Catatan/Note: ¹ Desa pada tabel ini termasuk Unit Permukiman Transmigrasi (UPT) yang masih dibina oleh kementerian terkait dan nagari di Provinsi Sumatera Barat / Villages in this table are included in Transmigration Settlement Unit which is still fostered by the relevant ministries and the nagari in the Province of Sumatera Barat

Sumber/Source: ² Kejadian dalam setahun sebelum tahun pencacahan/Occured during the last one year before the enumeration years
BPS, Pendataan Potensi Desa (Podes) / BPS-Statistics Indonesia, Village Potential Data Collecting

Tabel
Table 4.3.4**Banyaknya Penderita Cacat Menurut Jenis dan Distrik di Kota Sorong, 2021**
Number of People with Disability by Type and Subdistrict in Sorong Municipality, 2021

Distrik Subdistrict	Jenis Cacat Disability				Jumlah Total
	Netra Blind	Rungu/ Wicara Deft/Dumb	Tubuh Phisically	Mental Psychic	
(1)	(2)	(3)	(4)	(5)	(6)
Sorong Barat	9	-	21	3	30
Maladummes	3	-	9	2	12
Sorong Kepulauan	13	-	-	-	13
Sorong Timur	2	-	21	2	28
Sorong Utara	2	-	7	-	9
Sorong	6	3	19	1	25
Sorong Manoi	4	-	4	-	8
Klaurung	-	1	11	1	12
Malaimsimsa	4	5	9	-	18
Sorong Kota	4	1	5	-	10
Kota Sorong	47	10	106	9	172

Sumber/Source: Dinas Sosial Kota Sorong / Social Agency of Sorong Municipality

Tabel 4.3.5 **Banyaknya Keluarga Penyandang Masalah Kesejahteraan Menurut Distrik di Kota Sorong, 2021**
Table 4.3.5 **Number of Social Welfare Problem Family by Subdistrict in Sorong Municipality, 2021**

Distrik Subdistrict	Perumahan dan Lingkungan Tidak Sehat Housing and Unhealthy Environment	Masyarakat Terasing (KK) Isolated Community	Fakir Miskin/ Keluarga Miskin (KK) Poor and Miscriable
(1)	(2)	(3)	(4)
Sorong Barat	-	-	1 520
Maladummes	-	-	634
Sorong Kepulauan	-	-	759
Sorong Timur	-	-	611
Sorong Utara	-	-	476
Sorong	-	-	637
Sorong Manoi	-	-	1 406
Klaurung	-	-	372
Malaimsimsa	-	-	544
Sorong Kota	-	-	878
Kota Sorong	-	-	7 837

Sumber/Source: Dinas Sosial Kota Sorong / Social Agency of Sorong Municipality

Tabel
Table 4.3.6**Banyaknya PPLKB, Klinik KB, Regu Operasional K/KB dan PPKBD Menurut Distrik di Kota Sorong, 2021**
Number of PPLKB, KB Clinic, K/KB Operational Group and PPKBD by Subdistrict in Sorong Municipality, 2021

Distrik Subdistrict	PLKB	PPKBRS	PPKBD	Klinik KB	Regu Operasional K/KB
(1)	(2)	(3)	(4)	(5)	(6)
Sorong Barat	1	-	4	4	-
Maladummes	1	-	4	3	-
Sorong Kepulauan	1	-	4	4	-
Sorong Timur	1	-	4	7	-
Sorong Utara	1	-	4	6	-
Sorong	1	-	4	5	-
Sorong Manoi	1	-	5	7	-
Klaurung	1	-	4	5	-
Malaimsimsa	1	-	4	5	-
Sorong Kota	1	-	4	11	-
Kota Sorong	10	-	41	47	-

Sumber/Source: Dinas Pengendalian Penduduk dan KB Kota Sorong / Family Planning, Community and Women's Empowerment Office of Sorong Municipality

Tabel 4.3.7 **Banyaknya Klinik Keluarga Berencana Menurut Distrik di Kota Sorong, 2021**
Number of Family Planning Clinic by Subdistrict in Sorong Municipality, 2021

Distrik Subdistrict	Klinik Keluarga Berencana Family Planning Clinic		
	Kementerian Kesehatan	Instansi Pemerintah	Swasta
(1)	(2)	(3)	(4)
Sorong Barat	-	3	1
Maladummes	-	3	-
Sorong Kepulauan	-	4	-
Sorong Timur	1	11	-
Sorong Utara	-	5	1
Sorong	-	3	-
Sorong Manoi	1	5	-
Klaurung	-	5	-
Malaimsimsa	2	3	-
Sorong Kota	-	1	-
Kota Sorong	4	38	2

Sumber/Source: Dinas Pengendalian Penduduk dan KB Kota Sorong / Family Planning, Community and Women's Empowerment Office of Sorong Municipality

Tabel
Table 4.3.8**Banyaknya Akseptor Aktif Menurut Pemakaian Alat
Kontrasepsi dan Distrik di Kota Sorong, 2021**
**Number of Active Aceptor Family Planning by Subdistrict in
Sorong Municipality, 2021**

Distrik Subdistrict	Aseptor Aktif						
	IUD	PIL	Suntikan	Kondom	Susuk	MOP	MOW
(1)	(2)	(3)	(4)	(5)	(6)	(7)	(8)
Sorong Barat	293	642	2 396	225	366	-	-
Maladummes	91	97	1 026	17	35	-	-
Sorong Kepulauan	56	809	1 449	158	91	-	-
Sorong Timur	212	382	3 548	430	347	-	-
Sorong Utara	160	760	3 631	612	185	-	-
Sorong	168	146	2 612	69	440	-	-
Sorong Manoi	250	866	2 612	106	162	-	-
Klaurung	136	190	1 138	55	116	-	-
Malaimsimsa	127	105	1 156	100	129	-	-
Sorong Kota	116	137	1 273	106	68	-	-
Kota Sorong	1 609	4 134	20 841	1 878	1 939	-	-

Sumber/Source: Dinas Pengendalian Penduduk dan KB Kota Sorong/ Family Planning, Community and Women's Empowerment Office of Sorong Municipality

Tabel
Table 4.3.9**Banyaknya Akseptor Baru Menurut Pemakaian Alat
Kontrasepsi dan Distrik di Kota Sorong, 2021**
**Number of New Aceptor of Family Planning by Subdistrict in
Sorong Municipality, 2021**

Distrik Subdistrict	Aseptor Aktif						
	IUD	PIL	Suntikan	Kondom	Susuk	MOP	MOW
(1)	(2)	(3)	(4)	(5)	(6)	(7)	(8)
Sorong Barat	19	191	213	38	152	-	-
Maladummes	-	-	41	3	4	-	-
Sorong Kepulauan	8	421	802	12	67	-	-
Sorong Timur	81	142	381	280	31	-	-
Sorong Utara	16	113	376	300	76	-	-
Sorong	8	114	403	68	369	-	-
Sorong Manoi	3	695	83	169	37	-	-
Klaurung	-	20	50	14	23	-	-
Malaimsimsa	-	1	25	-	7	-	-
Sorong Kota	15	153	315	35	46	-	-
Kota Sorong	150	1 850	2 689	919	812	-	-

Sumber/Source: Dinas Pengendalian Penduduk dan KB Kota Sorong / Family Planning, Community and Women's Empowerment Office of Sorong Municipality

Tabel
Table 4.3.10

Banyaknya Pasangan Usia Subur dan Remaja Usia 15–24 Tahun yang Mendapat Penyuluhan Menurut Distrik di Kota Sorong, 2021
Number of Couple of Fertile and Teenager Who Had a Consultation by Subdistrict in Sorong Municipality, 2021

Distrik Subdistrict	Pasangan Usia Subur	Penyuluhan		
		Kesehatan Reproduksi	HIV AIDS	Keluarga Berencana
(1)	(2)	(3)	(4)	(5)
Sorong Barat	5 100	141	141	141
Maladummes	3 680	141	141	141
Sorong Kepulauan	3 154	141	141	141
Sorong Timur	4 982	141	141	141
Sorong Utara	5 186	141	141	141
Sorong	4 751	141	141	141
Sorong Manoi	9 870	141	141	141
Klaurung	3 147	141	141	141
Malaimsimsa	3 918	141	141	141
Sorong Kota	4 029	141	141	141
Kota Sorong	47 817	1410	1410	1410

Sumber/Source: Dinas Pengendalian Penduduk dan KB Kota Sorong / Family Planning, Community and Women's Empowerment Office of Sorong Municipality

Tabel 4.3.11 **Jumlah Tindak Pidana Menurut Kantor Polsek di Kota Sorong, 2019–2021**
Table *Number of Reported Criminal Cases by Subdistrict Police in Sorong Municipality, 2019–2021*

Kepolisian Resort Subdistrict Police Office	2019	2020	2021
(1)	(2)	(3)	(4)
Polsek Sorong Barat <i>Sorong Barat Police Sector</i>	320	349	207
Polsek Sorong Kepulauan <i>Sorong Kepulauan Police Sector</i>	38	39	29
Polsek Kawasan Pelabuhan <i>Port Area Police Sector</i>	12	16	8
Polsek Sorong Kota <i>Sorong Kota Police Sector</i>	189	173	130
Polsek Sorong Timur <i>Sorong Timur Police Sector</i>	767	555	460
Kawasan Bandara DEO <i>Airport Area Police Sector</i>	2	-	-
Polres Sorong Kota <i>Sorong City Police Departement</i>	1085	957	747
Kota Sorong	2 413	2 089	1 581

Sumber/Source: Kepolisian Resor Sorong Kota / Sorong City Police Departement

Tabel
Table 4.3.12**Penyelesaian Tindak Pidana Menurut Kantor Polsek di Kota Sorong, 2019–2021**
Number of Reported Criminal Cases by Subdistrict Police Office in Sorong Municipality, 2019–2021

Kepolisian Resort Subdistrict Police Office	2019	2020	2021
(1)	(2)	(3)	(4)
Polsek Sorong Barat <i>Sorong Barat Police Sector</i>	147	205	66
Polsek Sorong Kepulauan <i>Sorong Kepulauan Police Sector</i>	38	33	14
Polsek Kawasan Pelabuhan <i>Port Area Police Sector</i>	5	5	2
Polsek Sorong Kota <i>Sorong Kota Police Sector</i>	69	62	51
Polsek Sorong Timur <i>Sorong Timur Police Sector</i>	263	231	116
Kawasan Bandara DEO <i>Airport Area Police Sector</i>	2	-	-
Polres Sorong Kota <i>Sorong City Police Departement</i>	509	372	616
Kota Sorong	1 033	908	865

Sumber/Source: Kepolisian Resor Sorong Kota / Sorong City Police Departement

Tabel 4.3.13 **Banyaknya Narapidana Berdasarkan Putusan Pengadilan Negeri Menurut Jenis Tindak Pidana di Kota Sorong, 2021**
Number of Prisoner Based on Finished in Government of Justice by Criminal Act in Sorong Municipality, 2021

No	Jenis Tindak Pidana Kind of Criminal Act	Januari January	Februari February	Maret March	April April
(1)	(2)	(3)	(4)	(5)	(6)
1	Politik/Makar	-	-	-	-
2	Thd Ketertiban	-	-	-	-
3	Pembakaran	-	-	-	-
4	Memalsukan Surat	-	-	-	-
5	Kesusilaan	-	-	1	-
6	Perjudian	-	1	-	-
7	Pembunuhan	-	-	-	-
8	Penganiayaan	5	7	5	3
9	Pencurian	9	4	2	3
10	Perampokan	-	-	-	-
11	Pemerasan/Mengancam	-	-	-	-
12	Penggelapan	-	1	-	-
13	Penipuan	-	2	1	3
14	Kekerasan Rumah Tangga	-	-	1	-
15	Penadahan	1	-	1	1
16	Perikanan	-	-	-	-
17	Narkotika	4	7	19	4
18	Korupsi	-	-	-	-
19	Perlindungan Anak	2	2	2	4
20	Ilegal Logging	-	-	-	-
21	Lain-Lain	-	-	1	-
Jumlah/ Total		21	24	33	18

Lanjutan Tabel/*Continued Table* 4.3.13

No	Jenis Tindak Pidana <i>Kind of Criminal Act</i>	Mei <i>May</i>	Juni <i>June</i>	Juli <i>July</i>	Agustus <i>August</i>
(1)	(2)	(7)	(8)	(9)	(10)
1	Politik/Makar	-	-	-	-
2	Thd Ketertiban	-	-	-	-
3	Pembakaran	-	-	-	1
4	Memalsukam Surat	-	-	-	-
5	Kesusilaan	-	-	-	-
6	Perjudian	-	-	-	-
7	Pembunuhan	1	-	-	-
8	Penganiayaan	7	5	3	2
9	Pencurian	3	11	4	5
10	Perampokan	-	-	-	-
11	Pemerasan/Mengancam	-	-	-	-
12	Penggelapan	-	-	2	1
13	Penipuan	1	2	-	-
14	Kekerasan Rumah Tangga	-	-	-	-
15	Penadahan	1	-	1	-
16	Perikanan	-	-	-	-
17	Narkotika	2	10	3	12
18	Korupsi	-	-	-	-
19	Perlindungan Anak	2	5	1	2
20	Ilegal Logging	-	-	-	-
21	Lain-Lain	-	-	-	-
Jumlah/ Total		17	33	14	23

Lanjutan Tabel/Continued Table 4.3.13

No	Jenis Tindak Pidana Kind of Criminal Act	September September	Oktober October	November November	Desember December
(1)	(2)	(11)	(12)	(13)	(14)
1	Politik/Makar	-	-	-	-
2	Thd Ketertiban	-	-	-	-
3	Pembakaran	-	-	-	-
4	Memalsukan Surat	-	-	2	2
5	Kesusilaan	-	-	1	-
6	Perjudian	4	-	1	-
7	Pembunuhan	1	-	-	-
8	Penganiayaan	-	1	1	3
9	Pencurian	11	9	8	5
10	Perampokan	-	-	-	-
11	Pemerasan/Mengancam	-	-	-	-
12	Penggelapan	4	-	-	2
13	Penipuan	1	-	-	=
14	Kekerasan Rumah Tangga	-	-	1	1
15	Penadahan	1	1	-	-
16	Perikanan	-	-	-	-
17	Narkotika	8	3	6	5
18	Korupsi	-	-	-	-
19	Perlindungan Anak	1	2	5	2
20	Ilegal Logging	-	-	-	-
21	Lain-Lain	-	-	-	-
Jumlah/Total		31	16	25	15

Sumber/Source: Lembaga Pemasyarakatan Sorong / Correctional Institution of Sorong Municipality

4.4 KEMISKINAN POVERTY

Tabel 4.4.1 Garis Kemiskinan, Jumlah, dan Persentase Penduduk Miskin di Kota Sorong, 2014–2021
Poverty Line, Number, and Percentage of Poor People in Sorong Municipality, 2014–2021

Tahun Year	Garis Kemiskinan (rupiah/kapita/bulan) Poverty Line (rupiah/capita/month)	Jumlah Penduduk Miskin (ribu) Number of Poor People (thousand)	Persentase Penduduk Miskin Percentage of Poor People
(1)	(2)	(3)	(4)
2014	557 832	40,65	18,37
2015	570 657	39,24	17,56
2016	625 071	41,11	17,85
2017	657.148	42,20	17,78
2018	668 553	38,88	15,85
2019	725 117	39,02	15,45
2020	765 183	38,91	14,99
2021	791 155	41,75	15,35

Sumber/Source: BPS, Survei Sosial Ekonomi Nasional Maret / BPS-Statistics Indonesia, March National Socioeconomic Survey

Tabel 4.4.2 **Indeks Kedalaman Kemiskinan dan Indeks Keparahan Kemiskinan di Kota Sorong, 2014–2021**
Table 4.4.2 **Poverty Gap Index and Poverty Severity Index in Sorong Municipality, 2014–2021**

Tahun Year	Indeks Kedalaman Kemiskinan Poverty Gap Index	Indeks Keparahan Kemiskinan Poverty Severity Index
(1)	(2)	(3)
2014	4,37	1,39
2015	2,98	0,76
2016	2,59	0,64
2017	3,14	0,95
2018	2,91	0,69
2019	3,13	0,94
2020	2,81	0,84
2021	3,64	1,29

Sumber/Source: BPS, Survei Sosial Ekonomi Nasional Maret / BPS-Statistics Indonesia, March National Socioeconomic Survey

5

**PERTANIAN, REHUTANAN,
PETERNAKAN & PERIKANAN**
*Agriculture, Forestry,
Livestock & Fishery*



**Luas Panen dan Produksi Tanaman Sayuran
Tahun 2021**

Cabai Rawit



Luas Panen

Produksi

39,5 Ha

397 kuintal

Petsai/Sawi



78,25 Ha

7160 kuintal

Tomat



5,25 Ha

Kangkung



5,25 Ha 11060 kuintal

PENJELASAN TEKNIS

1. BPS menyelenggarakan 3 jenis sensus yaitu Sensus Penduduk (diadakan pada setiap tahun yang berakhir 0), Sensus Ekonomi (diadakan pada setiap tahun yang berakhir 6), dan Sensus Pertanian (diadakan pada setiap tahun yang berakhir 3). Masing-masing sensus diadakan setiap 10 tahun sekali.
2. BPS juga mengadakan Survei Pertanian Hortikultura (SPH) yang bekerjasama dengan Direktorat Jenderal Hortikultura, Departemen Pertanian.
3. Metode yang digunakan dalam survei ini adalah metode pencacahan lengkap terhadap seluruh Distrik di Indonesia dan dilaporkan secara bulanan untuk SPH-SBS dan triwulanan untuk SPH-BST, SPH-TBF, SPH-TH oleh mantri tani/ KCD.
4. Data yang dikumpulkan dalam SPH mencakup data tentang luas penanaman, luas panen, produksi, luas rusak, luas tanaman akhir dan harga jual petani.
5. Lahan sawah adalah lahan pertanian yang berpetak-petak dan dibatasi oleh pematang (galengan), saluran untuk menahan/ menyalurkan air, yang biasanya ditanami padi sawah tanpa memandang dari mana diperoleh atau status lahan tersebut. Lahan yang dimaksud termasuk lahan yang terdaftar di Pajak Bumi Bangunan, luran Pembangunan Daerah, lahan bengkok, lahan serobotan, lahan rawa yang ditanami padi dan lahan bekas tanaman tahunan yang telah dijadikan sawah, baik yang ditanami padi, palawija atau tanaman semusim lainnya.
6. Tegal/Kebun adalah lahan pertanian bukan sawah (lahan kering) yang ditanami tanaman semusim atau tahunan dan terpisah dengan halaman sekitar rumah serta penggunaannya tidak berpindah

TECHNICAL NOTES

1. *BPS carry out 3 census, that is Population Census (performed in each year which end 0), Economic Census (performed in each year which end 6), and Census of Agriculture (performed in each year which end 3). Each census performed every 10 year once.*
2. *BPS also conducts surveys of Agriculture Horticulture (SPH) in collaboration with the Directorate General of Horticulture, Ministry of Agriculture.*
3. *The method used in this survey is the method of complete enumeration of all districts in Indonesia and reported monthly and quarterly SPH-SBS-BST for SPH, SPH-TBF, SPH-TH by the Agricultural KCDs.*
4. *Data collected in the SPH include data on the area planted, area harvested, production, damaged area, plant area and the final selling price of farmers.*
5. *Wetland is agricultural land that separated by small dykes to resist water, where the main crop is usually wetland paddy without considering where it is got from or the status of the land. It includes the land that is registered at land income tax office, regional development contribution, 'bengkok' land, illegal ownership, swamps for rice cultivation, and annual crop land mark that has been used as rice field, which are both planted with paddy, secondary crops or the other seasonal crops.*
6. *Dry field/Garden is an dryland (unirrigated land) which is planted with seasonal or annual crops and separately from the yard around the house without shifting.*

7. Ladang/Huma adalah lahan pertanian bukan sawah (lahan kering) yang biasanya ditanami tanaman semusim dan penggunaannya hanya semusim atau dua musim, kemudian akan ditinggalkan bila sudah tidak subur lagi (berpindah-pindah). Kemungkinan lahan ini beberapa tahun kemudian akan dikerjakan kembali jika sudah subur.
8. Lahan yang sementara tidak diusahakan adalah lahan yang biasanya diusahakan tetapi untuk sementara (lebih dari 1 (satu) tahun tetapi kurang dari atau sama dengan 2 (dua) tahun) tidak diusahakan, termasuk lahan sawah yang tidak diusahakan selama lebih dari 2 (dua) tahun
9. Hortikultura merupakan cabang dari agronomi. Berbeda dengan agronomi, hortikultura memfokuskan pada budidaya tanaman buah (pomologi/ frutikultur), tanaman bunga (florikultura), tanaman sayuran (olerikultura), tanaman obat-obatan (biofarmaka), dan taman (lansekap). Salah satu ciri khas produk hortikultura adalah perisabel atau mudah rusak karena segar.
10. Tanaman buah yaitu tanaman menghasilkan buah yang dapat dikonsumsi dan memiliki nilai ekonomi yang tinggi. Misalnya buhan-buhan seperti tomat, semangka, jeruk, mangga, melon, stroberi, rambutan, dan lain-lain.
11. Tanaman sayur yaitu jenis tanaman yang dapat dikonsumsi, memiliki serat dan vitamin yang sangat bermanfaat bagi tubuh, tanaman ini juga memiliki nilai ekonomis yang tinggi. Contoh tanaman sayuran seperti: bawang merah, bawang daun, bawang putih, kol, selada, kangkung, bayam, wortel, mentimun, buncis, paprika, dan lain-lain.
7. *Unirrigated agricultural field /Shifting cultivation land is dryland (unirrigated land) that usually is cultivated for seasonal crops and utilized only for one or two seasons, then it will be left when it is not fertile (shifting). Maybe, this land will be used again in a few years if it has been fertile.*
8. *Temporarily unused land is land that is regularly used but temporarily (more than a year but less or equal than twoyears) is unused, it includes wetland that is not cultivated more than two years.*
9. *Horticulture is a branch of agronomy. Unlike agronomy, horticulture focuses on fruit cultivation (pomology / fruticulture), flower plants (floriculture), vegetable plants (olericulture), medicinal plants (biopharmaca), and parks (landscaping). One characteristic of horticultural products is perisabel or easily damaged because it is fresh*
10. *Fruit plants are plants that produce fruits that can be consumed and have high economic value. For example, herbs such as tomatoes, watermelons, oranges, mangoes, melons, strawberries, rambutan, and others.*
11. *Vegetable plants are types of plants that can be consumed, have fiber and vitamins that are very beneficial for the body, these plants also have high economic value. Examples of vegetable plants such as: onion, leeks, garlic, cabbage, lettuce, kale, spinach, carrots, cucumbers, beans, peppers, and others.*

ULASAN

DESCRIPTION

- | | |
|---|---|
| <p>1. Luas panen untuk tanaman cabai di tahun 2020 adalah 59 ha menurun di tahun 2021 yaitu 39,5 ha.</p> | <p>1. <i>The harvested area for chilli plants in 2020 is 59 ha decreased in 2021 which is 39,5 ha.</i></p> |
| <p>2. Produksi tanaman buah-buahan terbesar di Kota Sorong adalah tanaman pisang dengan produksi 790 ton.</p> | <p>2. <i>The largest fruit crop production in Sorong Municipality is the banana plant with a production of 790 tons.</i></p> |
| <p>3. Untuk tanaman biofarmaka Kota Sorong menghasilkan paling banyak serai (1.847 kg).</p> | <p>3. <i>For biopharmaca plants, Sorong Municipality most produces Cymbopogon Nardus (1,847 kilos).</i></p> |
| <p>4. Produksi Tanaman Jagung di Kota Sorong pada tahun 2021 adalah 1,8 ton dengan produksi terbanyak di Distrik Sorong Timur. Sedangkan untuk tanaman ubi kayu sebanyak 1.020,8 ton dengan produksi terbanyak pada Distrik Klaurung (320 ton).</p> | <p>4. <i>Maize Production in Sorong Municipality in 2021 is 1,8 tons, with the most production in Sorong Timur Subdistrict. Whereas for cassava plants were 1,020,8 tons with the most production in Klaurung Subdistrict (320 tons).</i></p> |

<https://sorongkota.go.id>

5.1 HORTIKULTURA
HORTICULTURE

Tabel 5.1.1 **Luas Panen Tanaman Sayuran Menurut Distrik dan Jenis Tanaman di Kota Sorong (ha), 2020 dan 2021^x**
Table 5.1.1 **Harvested Area of Vegetables by Subdistrict and Kind of Plant in Sorong Municipality (ha), 2020 and 2021^x**

Distrik Subdistrict	Bawang Merah Shallot		Cabai Besar Chili/Big Chili	
	2020	2021 ^x	2020	2021 ^x
(1)	(2)	(3)	(4)	(5)
Sorong Barat	-	-	-	-
Sorong Kepulauan	-	-	-	-
Maladum Mes	-	-	-	-
Sorong Timur	-	-	-	-
Sorong Utara	-	-	-	-
Sorong	-	-	-	-
Sorong Manoi	-	-	-	-
Klaurung	-	-	-	-
Malaimsimsa	-	-	-	-
Sorong Kota	-	-	-	-
Kota Sorong	-	-	-	-

Lanjutan Tabel/*Continued Table* 5.1.1

Distrik Subdistrict	Cabai Rawit <i>Chili/Cayenne Pepper</i>		Kentang <i>Potato</i>	
	2020	2021*	2020	2021*
(1)	(6)	(7)	(8)	(9)
Sorong Barat	12,00	5,00	-	-
Sorong Kepulauan	-	-	-	-
Maladum Mes	10,00	2,00	-	-
Sorong Timur	15,00	14,50	-	-
Sorong Utara	-	-	-	-
Sorong	-	-	-	-
Sorong Manoi	-	-	-	-
Klaurung	22,00	18,00	-	-
Malaimsimsa	-	-	-	-
Sorong Kota	-	-	-	-
Kota Sorong	59,00	39,50	-	-

Lanjutan Tabel/Continued Table 5.1.1

Distrik Subdistrict	Petsai/Sawi Chinese Cabbage/Mustard Green		Tomat Tomato	
	2020	2021*	2020	2021*
(1)	(10)	(11)	(12)	(13)
Sorong Barat	-	-	-	-
Sorong Kepulauan	-	5,25	-	-
Maladum Mes	-	-	-	-
Sorong Timur	33,00	36,00	7,00	3,25
Sorong Utara	-	-	-	1
Sorong	-	-	-	-
Sorong Manoi	-	-	-	-
Klaurung	42,00	37,00	-	1
Malaimsimsa	-	-	-	-
Sorong Kota	-	-	-	-
Kota Sorong	75,00	78,25	7,00	5,25

Lanjutan Tabel/*Continued Table* 5.1.1

Distrik Subdistrict	Bawang Putih Garlic		Kangkung	
	2020	2021 ^x	2020	2021 ^x
(1)	(14)	(15)	(16)	(17)
Sorong Barat	-	-	-	1,12
Sorong Kepulauan	-	-	4	8,50
Maladum Mes	-	-	3	3,00
Sorong Timur	-	-	37	43,00
Sorong Utara	-	-	6	6,50
Sorong	-	-	-	-
Sorong Manoi	-	-	8	24,00
Klaurung	-	-	39	30,50
Malaimsimsa	-	-	9	18,50
Sorong Kota	-	-	3	10,00
Kota Sorong	-	-	109	145,12

Sumber/Source: BPS, Statistik Pertanian Hortikultura SPH-SBS / BPS-Statistics Indonesia, Agricultural Statistic for Horticulture SPH-SBS
Dinas Pertanian Kota Sorong / Agriculture Office of Sorong Municipality

Tabel
Table 5.1.2

Produksi Tanaman Sayuran Menurut Distrik dan Jenis Tanaman di Kota Sorong (kuintal), 2020 dan 2021^x
Production of Vegetables by Subdistrict and Kind of Plant in Sorong Municipality (quintal), 2020 and 2021^x

Distrik Subdistrict	Bawang Merah Shallot		Cabai Besar Chili/Big Chili	
	2020	2021 ^x	2020	2021 ^x
(1)	(2)	(3)	(4)	(5)
Sorong Barat	-	-	-	-
Sorong Kepulauan	-	-	-	-
Maladum Mes	-	-	-	-
Sorong Timur	-	-	-	-
Sorong Utara	-	-	-	-
Sorong	-	-	-	-
Sorong Manoi	-	-	-	-
Klaurung	-	-	-	-
Malaimsimsa	-	-	-	-
Sorong Kota	-	-	-	-
Kota Sorong	-	-	-	-

Lanjutan Tabel/*Continued Table* 5.1.2

Distrik Subdistrict	Cabai Rawit <i>Chili/Cayenne Pepper</i>		Kentang <i>Potato</i>	
	2020	2021*	2020	2021*
(1)	(6)	(7)	(8)	(9)
Sorong Barat	12,00	41,00	-	-
Sorong Kepulauan	-	-	-	-
Maladum Mes	12,00	9,00	-	-
Sorong Timur	20,00	221,00	-	-
Sorong Utara	-	-	-	-
Sorong	-	-	-	-
Sorong Manoi	-	-	-	-
Klaurung	18,00	126,00	-	-
Malaimsimsa	-	-	-	-
Sorong Kota	-	-	-	-
Kota Sorong	62,00	397,00	-	-

Lanjutan Tabel/Continued Table 5.1.2

Distrik Subdistrict	Petsai/Sawi Chinese Cabbage/Mustard Green		Tomat Tomato	
	2020	2021*	2020	2021*
(1)	(10)	(11)	(12)	(13)
Sorong Barat	-	-	-	-
Sorong Kepulauan	-	443	-	-
Maladum Mes	-	-	-	-
Sorong Timur	4 101	4 030	7,00	3,25
Sorong Utara	-	-	-	1,00
Sorong	-	-	-	-
Sorong Manoi	-	-	-	-
Klaurung	3 055	2 687	-	1,00
Malaimsimsa	-	-	-	-
Sorong Kota	-	-	-	-
Kota Sorong	7 156	7 160	7,00	5,25

Lanjutan Tabel/*Continued Table* 5.1.2

Distrik Subdistrict	Bawang Putih Garlic		Kangkung	
	2020	2021 ^x	2020	2021 ^x
(1)	(14)	(15)	(16)	(17)
Sorong Barat	-	-	-	80
Sorong Kepulauan	-	-	673	5 078
Maladum Mes	-	-	578	165
Sorong Timur	-	-	5 013	4 418
Sorong Utara	-	-	450	585
Sorong	-	-	-	-
Sorong Manoi	-	-	1 191	1 013
Klaurung	-	-	2 561	2 398
Malaimsimsa	-	-	1 839	1 091
Sorong Kota	-	-	690	803
Kota Sorong	-	-	12 995	11 060

Sumber/Source: BPS, Statistik Pertanian Hortikultura SPH-SBS / BPS-Statistics Indonesia, Agricultural Statistic for Horticulture SPH-SBS
Dinas Pertanian Kota Sorong / Agriculture Office of Sorong Municipality

Tabel
Table 5.1.3

Luas Panen Tanaman Sayuran dan Buah-buahan Semusim Menurut Jenis Tanaman di Kota Sorong (ha), 2018–2021
Harvested Area of Seasonal Vegetables and Fruits by Kind of Plant in Sorong Municipality (ha), 2018–2021

Jenis Tanaman Kind of Plants	2018	2019	2020	2021*
(1)	(2)	(3)	(4)	(5)
Sayuran/Vegetables:				
Bawang Merah/ <i>Shallots</i>	-	-	-	-
Bawang Putih/ <i>Garlic</i>	-	-	-	-
Cabai Besar/ <i>Chili/Big Chili</i>	6,00	3,00	4,00	-
Cabai Rawit/ <i>Chili/Cayenne Pepper</i>	17,00	13,00	59,00	39,50
Terung/ <i>Eggplant</i>	6,00	6,00	32,00	33,50
Tomat/ <i>Tomato</i>	4,00	5,00	7,00	5,25
Bayam/ <i>Spinach</i>	67,00	83,00	88,00	77,50
Kangkung/ <i>Kangkong</i>	81,00	103,00	180,00	145,125
Buncis/ <i>Green Bean</i>	4,00	6,00	7,00	1,50
Kacang Panjang/ <i>Yardlong Bean</i>	10,00	8,00	18,00	15,75
Ketimun/ <i>Cucumber</i>	1,00	4,00	7,00	8,25
Petsai/ <i>Chinese Cabbage</i>	50,00	53,00	75,00	78,25
Daun Bawang/ <i>Scallions</i>	-	-	-	0,63
Buah-buahan/Fruits:				
Melon/ <i>Melon</i>	1,00	-	-	1,00
Semangka/ <i>Watermelon</i>	3,00	-	3,00	1,26

Sumber/Source: BPS, Statistik Pertanian Hortikultura SPH-SBS / BPS-Statistics Indonesia, Agricultural Statistic for Horticulture SPH-SBS Dinas Pertanian Kota Sorong / Agriculture Office of Sorong Municipality

Tabel
Table 5.1.4

Produksi Tanaman Sayuran dan Buah-buahan Semusim Menurut Jenis Tanaman di Kota Sorong (kuintal), 2018–2021

Production of Seasonal Vegetables and Fruits by Kind of Plant in Sorong Municipality (quintal), 2018–2021

Jenis Tanaman <i>Kind of Plants</i>	2018	2019	2020	2021 ^x
(1)	(2)	(3)	(4)	(5)
Buah-Buahan/Fruits :				
Alpukat/Avocado	7,00	104,00	4,00	16,60
Belimbing/ <i>Starfruit</i>	14,00	59,00	4,00	6,40
Duku/ <i>Langsat</i>	10,00	352,00	8,00	2,00
Durian/ <i>Durian</i>	117,00	539,00	21,00	51,10
Jambu Air/ <i>Rose Apple</i>	130,00	101,00	19,00	35,80
Jambu Biji/ <i>Guava</i>	44,00	106,00	5,00	6,30
Mangga/ <i>Mango</i>	119,00	72,00	6,00	17,40
Manggis/ <i>Mangosteen</i>	-	8,00	0,20	-
Nangka/ <i>Cempedak/Jackfruit</i>	83,00	113,00	8,00	24,50
Nenas/ <i>Pineapple</i>	147,00	190,00	40,00	32,80
Pepaya/ <i>Papaya</i>	148,00	482,00	44,00	35,70
Pisang/ <i>Banana</i>	1 479,00	3 287,00	438,00	790,90
Rambutan/ <i>Rambutan</i>	235,00	872,00	65,00	68,50
Salak/ <i>Salacca</i>	458,00	599,00	76,00	72,70
Sawo/ <i>Sapodilla/Star Apple</i>	1,00	2,00	0,20	0,30
Sirsak/ <i>Soursop</i>	100,00	68,00	3,00	2,80
Sukun/ <i>Bread Fruit</i>	84,00	146,00	29,00	19,20
Melinjo/ <i>Melinjo</i>	27,00	29,00	2,00	0,80

Sumber/Source: BPS, Statistik Pertanian Hortikultura SPH-SBS / BPS-Statistics Indonesia, Agricultural Statistic for Horticulture SPH-SBS Dinas Pertanian Kota Sorong / Agriculture Office of Sorong Municipality

Tabel
Table 5.1.5

Luas Panen Tanaman Biofarmaka Menurut Distrik dan Jenis Tanaman di Kota Sorong (m²), 2020 dan 2021^x
Harvested Area of Medicinal Plants by Subdistrict and Kind of Plant in Sorong Municipality (m²), 2020 and 2021^x

Distrik Subdistrict	Jahe Ginger		Laos/Lengkuas Galanga		Kencur East Indian Galangal	
	2020	2021 ^x	2020	2021 ^x	2020	2021 ^x
(1)	(2)	(3)	(4)	(5)	(6)	(7)
Sorong Barat	650	650	700	750	-	-
Sorong Kepulauan	100	50	300	200	-	-
Maladum Mes	500	500	700	750	-	-
Sorong Timur	-	-	-	-	-	-
Sorong Utara	2 200	-	1200	80	-	-
Sorong	-	-	-	-	-	-
Sorong Manoi	50	150	100	200	-	-
Klaurung	-	-	-	-	-	-
Malaimsimsa	150	100	350	315	-	-
Sorong Kota	-	-	-	-	-	-
Kota Sorong	3 650	1 450	3 350	2 295	-	-

Lanjutan Tabel/*Continued Table* 5.1.5

Distrik Subdistrict	Kunyit <i>Turmeric</i>		Serai <i>Cymbopogon Nardus</i>		Sambiloto <i>King of Bitter</i>	
	2020	2021 ^x	2020	2021 ^x	2020	2021 ^x
(1)	(8)	(9)	(10)	(11)	(12)	(13)
Sorong Barat	1 000	472	-	100	-	-
Sorong Kepulauan	200	100	-	50	-	-
Maladum Mes	950	600	-	250	-	-
Sorong Timur	-	-	-	-	-	-
Sorong Utara	-	-	-	80	-	-
Sorong	-	-	-	-	-	-
Sorong Manoi	50	100	-	30	26	-
Klaurung	-	-	-	-	-	-
Malaimsimsa	-	-	-	80	-	-
Sorong Kota	-	-	-	-	-	-
Kota Sorong	2 200	1 272	-	590	26	-

Sumber/*Source*: BPS, Statistik Pertanian Hortikultura SPH-SBS / *BPS-Statistics Indonesia, Agricultural Statistic for Horticulture SPH-SBS*
Dinas Pertanian Kota Sorong / *Agriculture Office of Sorong Municipality*

Tabel
Table 5.1.6

Produksi Tanaman Biofarmaka Menurut Distrik dan Jenis Tanaman di Kota Sorong (kg), 2020 dan 2021^x
Production of Medicinal Plants by Subdistrict and Kind of Plant in Sorong Municipality (kg), 2020 and 2021^x

Distrik Subdistrict	Jahe Ginger		Laos/Lengkuas Galanga		Kencur East Indian Galangal	
	2020	2021 ^x	2020	2021 ^x	2020	2021 ^x
(1)	(2)	(3)	(4)	(5)	(6)	(7)
Sorong Barat	27,5	317	34,0	423,0	-	-
Sorong Kepulauan	5,8	30,0	21,7	150,0	-	-
Maladum Mes	29,0	235,0	32,0	470,0	-	-
Sorong Timur	-	-	-	-	-	-
Sorong Utara	131,0	-	85,0	131,0	-	-
Sorong	-	-	-	-	-	-
Sorong Manoi	1,0	55,0	7,7	138,0	-	-
Klaurung	-	-	-	-	-	-
Malaimsimsa	7,0	44,0	19,3	181,0	-	-
Sorong Kota	-	-	-	-	-	-
Kota Sorong	201,3	681,0	199,7	1 493,0	-	-

Lanjutan Tabel/*Continued Table* 5.1.6

Distrik Subdistrict	Kunyit <i>Turmeric</i>		Serai <i>Cymbopogon Nardus</i>		Sambiloto <i>King of Bitter</i>	
	2020	2021 ^x	2020	2021 ^x	2020	2021 ^x
(1)	(8)	(9)	(10)	(11)	(12)	(13)
Sorong Barat	38,0	210	-	300	-	-
Sorong Kepulauan	8,0	48	-	150	-	-
Maladum Mes	28,0	268	-	825	-	-
Sorong Timur	-	-	-	-	-	-
Sorong Utara	-	-	-	240	-	-
Sorong	-	-	-	-	-	-
Sorong Manoi	1,1	48	-	90	8	-
Klaurung	-	-	-	-	-	-
Malaimsimsa	-	-	-	242	-	-
Sorong Kota	-	-	-	-	-	-
Kota Sorong	75,1	574	-	1 847	8	-

Sumber/*Source*: BPS, Statistik Pertanian Hortikultura SPH-SBS / *BPS-Statistics Indonesia, Agricultural Statistic for Horticulture SPH-SBS*
Dinas Pertanian Kota Sorong / *Agriculture Office of Sorong Municipality*

Tabel 5.1.7 **Luas Panen Tanaman Biofarmaka Menurut Jenis Tanaman di Kota Sorong (m²), 2018–2021**
Harvested Area of Medicinal Plants by Kind of Plant in Sorong Municipality (m²), 2018–2021

Jenis Tanaman Kind of Plants	2018	2019	2020	2021 ^x
(1)	(2)	(3)	(4)	(5)
Jahe/Ginger	2 400	5 920	3 650	1 450
Kencur/East Indian Galangal	225	200	-	-
Kunyit/Turmeric	500	1405	2 200	1 275
Laos/Lengkuas/Galanga	1 500	3239	3 350	2 295
Serai/Cymbopogon Nardus	-	-	-	590
Sambiloto/King of Bitter	-	-	50	50

Sumber/Source: BPS, Statistik Pertanian Hortikultura SPH-SBS / BPS-Statistics Indonesia, Agricultural Statistic for Horticulture SPH-SBS Dinas Pertanian Kota Sorong / Agriculture Office of Sorong Municipality

Tabel 5.1.8 **Produksi Tanaman Biofarmaka Menurut Jenis Tanaman di Kota Sorong (kg), 2018–2021**
Production of Medicinal Plants by Kind of Plant in Sorong Municipality (kg), 2018–2021

Jenis Tanaman Kind of Plants	2018	2019	2020	2021 ^x
(1)	(2)	(3)	(4)	(5)
Jahe/ <i>Ginger</i>	1 500	3 057	2 013	681
Kencur/ <i>East Indian Galangal</i>	245	80	751	-
Kunyit/ <i>Turmeric</i>	675	1 002	1 997	574
Laos/ <i>Lengkuas/Galanga</i>	1 600	3 003	13	1 493
Serai/ <i>Cymbopogon Nardus</i>	-	-	-	1 847
Sambiloto/ <i>King of Bitter</i>	-	-	8	-

Sumber/Source: BPS, Statistik Pertanian Hortikultura SPH-SBS / BPS-Statistics Indonesia, Agricultural Statistic for Horticulture SPH-SBS
 Dinas Pertanian Kota Sorong / Agriculture Office of Sorong Municipality

Tabel
Table 5.1.9

Luas Panen Tanaman Hias Menurut Distrik dan Jenis Tanaman di Kota Sorong (m²), 2020 dan 2021^x
Harvested Area of Ornamental Plants by Subdistrict and Kind of Plant in Sorong Municipality (m²), 2020 and 2021^x

Distrik Subdistrict	Anggrek Orchid		Krisan Chrysantemum		Mawar Rose	
	2020	2021 ^x	2020	2021 ^x	2020	2021 ^x
(1)	(2)	(3)	(4)	(5)	(6)	(7)
Sorong Barat	-	-	-	-	-	-
Sorong Kepulauan	-	-	-	-	-	-
Maladum Mes	-	-	-	-	-	-
Sorong Timur	-	-	-	-	-	-
Sorong Utara	-	-	-	-	-	-
Sorong	-	-	-	-	-	-
Sorong Manoi	-	-	-	-	-	-
Klaurung	-	-	-	-	-	-
Malaimsimsa	-	-	-	-	-	-
Sorong Kota	-	-	-	-	-	-
Kota Sorong	-	-	-	-	-	-

Lanjutan Tabel/*Continued Table* 5.1.9

Distrik Subdistrict	Sedap Malam Tuberose		Komoditas daerah		Komoditas daerah	
	2020	2021*	2020	2021*	2020	2021*
(1)	(8)	(9)	(10)	(11)	(12)	(13)
Sorong Barat	-	-	-	-	-	-
Sorong Kepulauan	-	-	-	-	-	-
Maladum Mes	-	-	-	-	-	-
Sorong Timur	-	-	-	-	-	-
Sorong Utara	-	-	-	-	-	-
Sorong	-	-	-	-	-	-
Sorong Manoi	-	-	-	-	-	-
Klaurung	-	-	-	-	-	-
Malaimsimsa	-	-	-	-	-	-
Sorong Kota	-	-	-	-	-	-
Kota Sorong	-	-	-	-	-	-

Sumber/Source: BPS, Statistik Pertanian Hortikultura SPH-SBS / BPS-Statistics Indonesia, Agricultural Statistic for Horticulture SPH-SBS
Dinas Pertanian Kota Sorong / Agriculture Office of Sorong Municipality

Tabel
Table 5.1.10

Produksi Tanaman Hias Menurut Distrik dan Jenis Tanaman di Kota Sorong (tangkai), 2020 dan 2021^x
Production of Ornamental Plants by Subdistrict and Kind of Plant in Sorong Municipality (stalks), 2020 and 2021^x

Distrik Subdistrict	Anggrek Orchid		Krisan Chrysantemum		Mawar Rose	
	2020	2021 ^x	2020	2021 ^x	2020	2021 ^x
(1)	(2)	(3)	(4)	(5)	(6)	(7)
Sorong Barat	-	-	-	-	-	-
Sorong Kepulauan	-	-	-	-	-	-
Maladum Mes	-	-	-	-	-	-
Sorong Timur	-	-	-	-	-	-
Sorong Utara	-	-	-	-	-	-
Sorong	-	-	-	-	-	-
Sorong Manoi	-	-	-	-	-	-
Klaurung	-	-	-	-	-	-
Malaimsimsa	-	-	-	-	-	-
Sorong Kota	-	-	-	-	-	-
Kota Sorong	-	-	-	-	-	-

Lanjutan Tabel/*Continued Table* 5.1.10

Distrik Subdistrict	Sedap Malam Tuberose		Komoditas daerah		Komoditas daerah	
	2020	2021*	2020	2021*	2020	2021*
(1)	(8)	(9)	(10)	(11)	(12)	(13)
Sorong Barat	-	-	-	-	-	-
Sorong Kepulauan	-	-	-	-	-	-
Maladum Mes	-	-	-	-	-	-
Sorong Timur	-	-	-	-	-	-
Sorong Utara	-	-	-	-	-	-
Sorong	-	-	-	-	-	-
Sorong Manoi	-	-	-	-	-	-
Klaurung	-	-	-	-	-	-
Malaimsimsa	-	-	-	-	-	-
Sorong Kota	-	-	-	-	-	-
Kota Sorong	-	-	-	-	-	-

Sumber/Source: BPS, Statistik Pertanian Hortikultura SPH-SBS / BPS-Statistics Indonesia, Agricultural Statistic for Horticulture SPH-SBS
Dinas Pertanian Kota Sorong / Agriculture Office of Sorong Municipality

Tabel 5.1.11 **Luas Panen Tanaman Hias Menurut Jenis Tanaman di Kota Sorong (m²), 2018–2021**
Table 5.1.11 **Harvested Area of Ornamental Plants by Kind of Plant in Sorong Municipality (m²), 2018–2021**

Jenis Tanaman Kind of Plants	2018	2019	2020	2021 ^x
(1)	(2)	(3)	(4)	(5)
Anggrek/ <i>Orchid</i>	-	-	-	-
Krisan/ <i>Chrysantemum</i>	-	-	-	-
Mawar/ <i>Rose</i>	-	-	-	-
Sedap Malam/ <i>Tuberose</i>	-	-	-	-
Komoditas daerah	-	-	-	-
Komoditas daerah	-	-	-	-

Sumber/Source: BPS, Statistik Pertanian Hortikultura SPH-SBS / BPS-Statistics Indonesia, Agricultural Statistic for Horticulture SPH-SBS Dinas Pertanian Kota Sorong / Agriculture Office of Sorong Municipality

Tabel
Table 5.1.12

Produksi Tanaman Hias Menurut Jenis Tanaman di Kota Sorong (tangkai), 2018–2021
Production of Ornamental Plants by Kind of Plant n Sorong Municipality (stalks), 2018–2021

Jenis Tanaman Kind of Plants	2018	2019	2020	2021 ^x
(1)	(2)	(3)	(4)	(5)
Anggrek/ <i>Orchid</i>	-	-	-	-
Krisan/ <i>Chrysantemum</i>	-	-	-	-
Mawar/ <i>Rose</i>	-	-	-	-
Sedap Malam/ <i>Tuberose</i>	-	-	-	-
Komoditas daerah	-	-	-	-
Komoditas daerah	-	-	-	-

Sumber/Source: BPS, Statistik Pertanian Hortikultura SPH-SBS / BPS-Statistics Indonesia, Agricultural Statistic for Horticulture SPH-SBS Dinas Pertanian Kota Sorong / Agriculture Office of Sorong Municipality

Tabel
Table 5.1.13

Produksi Buah-buahan Menurut Distrik dan Jenis Tanaman di Kota Sorong (kuintal), 2020 dan 2021^x
Production of Fruits by Subdistrict and Kind of Plant in Sorong Municipality (kuintal), 2020 and 2021^x

Distrik Subdistrict	Mangga Mango		Durian Durian	
	2020	2021 ^x	2020	2021 ^x
(1)	(2)	(3)	(4)	(5)
Sorong Barat	-	6,50	-	3,00
Sorong Kepulauan	0,50	1,90	-	2,30
Maladum Mes	-	7,00	-	4,80
Sorong Timur	2,00	-	2,00	-
Sorong Utara	-	-	-	1,00
Sorong	-	-	-	-
Sorong Manoi	-	-	-	-
Klaurung	1,00	2,00	9,00	40,00
Malaimsimsa	3,00	-	10,00	-
Sorong Kota	-	-	-	-
Kota Sorong	6,50	17,40	21,00	51,10

Lanjutan Tabel/*Continued Table* 5.1.13

Distrik Subdistrict	Jeruk Siam Orange/Tangerine		Pisang Banana	
	2020	2021*	2020	2021*
(1)	(6)	(7)	(8)	(9)
Sorong Barat	-	-	72,00	146,00
Sorong Kepulauan	-	-	14,00	44,60
Maladum Mes	-	-	7,00	47,20
Sorong Timur	-	-	5,50	11,10
Sorong Utara	-	-	19,00	217,50
Sorong	-	-	-	-
Sorong Manoi	-	-	-	-
Klaurung	-	-	256,00	217,50
Malaimsimsa	-	-	61,00	69,50
Sorong Kota	-	-	2,60	37,50
Kota Sorong	-	-	437,00	790,90

Lanjutan Tabel/Continued Table 5.1.13

Distrik Subdistrict	Pepaya Papaya		Salak Snakefruit	
	2020	2021*	2020	2021*
(1)	(10)	(11)	(12)	(13)
Sorong Barat	3,50	2,30	33,40	35,70
Sorong Kepulauan	2,00	3,60	3,00	3,30
Maladum Mes	1,00	0,60	20,00	12,70
Sorong Timur	1,00	5,80	1,40	7,00
Sorong Utara	4,00	3,70	4,00	4,40
Sorong	-	-	-	-
Sorong Manoi	-	-	-	-
Klaurung	25,00	15,80	6,00	6,50
Malaimsimsa	7,00	2,90	8,00	3,10
Sorong Kota	0,40	1,00	-	-
Kota Sorong	43,90	35,70	75,80	72,70

Sumber/Source: BPS, Statistik Pertanian Hortikultura SPH-SBS / BPS-Statistics Indonesia, Agricultural Statistic for Horticulture SPH-SBS
Dinas Pertanian Kota Sorong / Agriculture Office of Sorong Municipality

Tabel
Table 5.1.14

Produksi Buah-Buahan dan Sayuran Tahunan Menurut Jenis Tanaman di Kota Sorong (kuintal), 2018–2021
Production of Annual Fruits and Vegetables by Kind of Plant in Sorong Municipality (quintal), 2018–2021

Jenis Tanaman Kind of Plants	2018	2019	2020	2021
(1)	(2)	(3)	(4)	(5)
Buah–Buahan/Fruits:				
Alpukat/ <i>Avocado</i>	7,00	104,00	40,00	116,00
Belimbing/ <i>Star Fruit</i>	14,00	59,00	40,00	64,00
Duku/Langsar/ <i>Kokosan/Duku</i>	10,00	352,00	80,00	20,00
Durian/ <i>Durian</i>	117,00	539,00	210,00	511,00
Jambu Air/ <i>Rose Apple</i>	130,00	101,00	190,00	358,00
Jambu Biji/ <i>Guava</i>	44,00	106,00	50,00	63,00
Mangga/ <i>Mango</i>	119,00	72,00	65,00	174,00
Manggis/ <i>Mangosteen</i>	-	8,00	2,00	-
Nangka/Cempedak/ <i>Jack Fruit</i>	83,00	113,00	80,00	245,00
Nenas/ <i>Pineapple</i>	147,00	190,00	400,00	328,00
Pepaya/ <i>Papaya</i>	148,00	482,00	439,00	357,00
Pisang/ <i>Banana</i>	1 479,00	3 287,00	4370,00	7 909,00
Rambutan/ <i>Rambutan</i>	235,00	872,00	650,00	685,00
Salak/ <i>Salacca</i>	458,00	599,00	758,00	727,00
Sawo/Sapodilla/ <i>Star Apple</i>	1,00	2,00	2,00	3,00
Sirsak/ <i>Soursop</i>	100,00	68,00	30,00	28,00
Sukun/ <i>Bread Fruit</i>	84,00	146,00	290,00	192,00
Melinjo/ <i>Melinjo</i>	27,00	29,00	20,00	8,00

Sumber/Source: BPS, Statistik Pertanian Hortikultura SPH-SBS / BPS-Statistics Indonesia, Agricultural Statistic for Horticulture SPH-SBS Dinas Pertanian Kota Sorong / Agriculture Office of Sorong Municipality

**5.2 PERKEBUNAN
ESTATE CROPS**

Tabel 5.2.1 Luas Areal Tanaman Perkebunan Menurut Distrik dan Jenis Tanaman di Kota Sorong (ha), 2020 dan 2021^x
Table 5.2.1 Planted Area of Estate Crops by Subdistrict and Type of Crops in Sorong Municipality (ha), 2020 and 2021^x

Distrik Subdistrict	Kelapa Sawit Oil Palm		Kelapa Coconut	
	2020	2021 ^x	2020	2021 ^x
(1)	(2)	(3)	(4)	(5)
Sorong Barat	-	-	1,5	-
Sorong Kepulauan	-	-	3,2	-
Maladum Mes	-	-	1,8	-
Sorong Timur	-	-	1,6	-
Sorong Utara	-	-	0,2	-
Sorong	-	-	-	-
Sorong Manoi	-	-	-	-
Klaurung	-	-	2,0	-
Malaimsimsa	-	-	0,3	-
Sorong Kota	-	-	-	-
Kota Sorong	-	-	10,6	-

Lanjutan Tabel/*Continued Table 5.2.1*

Distrik Subdistrict	Karet Rubber		Kopi Coffee	
	2020	2021*	2020	2021*
(1)	(6)	(7)	(8)	(9)
Sorong Barat	-	-	-	-
Sorong Kepulauan	-	-	-	-
Maladum Mes	-	-	-	-
Sorong Timur	-	-	-	-
Sorong Utara	-	-	-	-
Sorong	-	-	-	-
Sorong Manoi	-	-	-	-
Klaurung	-	-	-	-
Malaimsimsa	-	-	-	-
Sorong Kota	-	-	-	-
Kota Sorong	-	-	-	-

Lanjutan Tabel/Continued Table 5.2.1

Distrik Subdistrict	Kakao Cocoa		Tebu Sugar cane	
	2020	2021*	2020	2021*
(1)	(10)	(11)	(12)	(13)
Sorong Barat	-	-	-	-
Sorong Kepulauan	-	-	-	-
Maladum Mes	-	-	-	-
Sorong Timur	-	-	-	-
Sorong Utara	-	-	-	-
Sorong	-	-	-	-
Sorong Manoi	-	-	-	-
Klaurung	-	-	-	-
Malaimsimsa	-	-	-	-
Sorong Kota	-	-	-	-
Kota Sorong	-	-	-	-

Lanjutan Tabel/*Continued Table* 5.2.1

Distrik Subdistrict	Teh Tea		Tembakau Tobacco	
	2020	2021*	2020	2021*
(1)	(14)	(15)	(16)	(17)
Sorong Barat	-	-	-	-
Sorong Kepulauan	-	-	-	-
Maladum Mes	-	-	-	-
Sorong Timur	-	-	-	-
Sorong Utara	-	-	-	-
Sorong	-	-	-	-
Sorong Manoi	-	-	-	-
Klaurung	-	-	-	-
Malaimsimsa	-	-	-	-
Sorong Kota	-	-	-	-
Kota Sorong	-	-	-	-

Sumber/*Source*: BPS, Statistik Pertanian Hortikultura SPH-SBS / *BPS-Statistics Indonesia, Agricultural Statistic for Horticulture SPH-SBS*
Dinas Pertanian Kota Sorong / *Agriculture Office of Sorong Municipality*

Tabel
Table 5.2.2

Produksi Perkebunan Menurut Distrik dan Jenis Tanaman di Kota Sorong (ton), 2020 dan 2021^x
Production of Estate by Subdistrict and Type of Crops in Sorong Municipality (ton), 2020 and 2021^x

Distrik Subdistrict	Kelapa Sawit Oil Palm		Kelapa Coconut	
	2020	2021 ^x	2020	2021 ^x
(1)	(2)	(3)	(4)	(5)
Sorong Barat	-	-	28	-
Sorong Kepulauan	-	-	60	-
Maladum Mes	-	-	30	-
Sorong Timur	-	-	15	-
Sorong Utara	-	-	16	-
Sorong	-	-	-	-
Sorong Manoi	-	-	-	-
Klaurung	-	-	22	-
Malaimsimsa	-	-	20	-
Sorong Kota	-	-	-	-
Kota Sorong	-	-	191	-

Lanjutan Tabel/*Continued Table* 5.2.2

Distrik Subdistrict	Karet Rubber		Kopi Coffee	
	2020	2021*	2020	2021*
(1)	(6)	(7)	(8)	(9)
Sorong Barat	-	-	-	-
Sorong Kepulauan	-	-	-	-
Maladum Mes	-	-	-	-
Sorong Timur	-	-	-	-
Sorong Utara	-	-	-	-
Sorong	-	-	-	-
Sorong Manoi	-	-	-	-
Klaurung	-	-	-	-
Malaimsimsa	-	-	-	-
Sorong Kota	-	-	-	-
Kota Sorong	-	-	-	-

Lanjutan Tabel/Continued Table 5.2.2

Distrik Subdistrict	Kakao Cocoa		Tebu Sugar cane	
	2020	2021*	2020	2021*
(1)	(10)	(11)	(12)	(13)
Sorong Barat	-	-	-	-
Sorong Kepulauan	-	-	-	-
Maladum Mes	-	-	-	-
Sorong Timur	-	-	-	-
Sorong Utara	-	-	-	-
Sorong	-	-	-	-
Sorong Manoi	-	-	-	-
Klaurung	-	-	-	-
Malaimsimsa	-	-	-	-
Sorong Kota	-	-	-	-
Kota Sorong	-	-	-	-

Lanjutan Tabel/*Continued Table 5.2.2*

Distrik Subdistrict	Teh Tea		Tembakau Tobacco	
	2020	2021*	2020	2021*
(1)	(14)	(15)	(16)	(17)
Sorong Barat	-	-	-	-
Sorong Kepulauan	-	-	-	-
Maladum Mes	-	-	-	-
Sorong Timur	-	-	-	-
Sorong Utara	-	-	-	-
Sorong	-	-	-	-
Sorong Manoi	-	-	-	-
Klaurung	-	-	-	-
Malaimsimsa	-	-	-	-
Sorong Kota	-	-	-	-
Kota Sorong	-	-	-	-

Sumber/Source: BPS, Statistik Pertanian Hortikultura SPH-SBS / BPS-Statistics Indonesia, Agricultural Statistic for Horticulture SPH-SBS
Dinas Pertanian Kota Sorong / Agriculture Office of Sorong Municipality

**5.3 TANAMAN PANGAN
CROPS**

Tabel 5.3.1 **Luas Panen Tanaman Pangan Menurut Distrik dan Jenis Tanaman di Kota Sorong (ha), 2021**
Harvested Area of Crops by Subdistrict and Kind of Plant in Sorong Municipality (ha), 2021

Distrik Subdistrict	Jagung Maize	Kedelai Soybean	Ubi Kayu Cassava	Ubi Jalar Sweet Potato	Keladi Black Radish
(1)	(2)	(3)	(4)	(5)	(6)
Sorong Barat	-	-	2,0	2,0	2,0
Sorong Kepulauan	-	-	9,0	3,5	-
Maladum Mes	-	-	5,0	-	2,0
Sorong Timur	4,5	-	1,0	-	-
Sorong Utara	-	-	2,0	-	-
Sorong	-	-	-	-	-
Sorong Manoi	-	-	-	-	-
Klaurung	-	-	13,0	1,0	-
Malaimsimsa	-	-	0,3	-	-
Sorong Kota	-	-	1,5	-	-
Kota Sorong	4,5	-	33,8	6,5	4,0

Catatan/Note: Angka Sementara (ASEM) / Preliminary Figures

Sumber/Source: Dinas Pertanian Kota Sorong / Agriculture Office of Sorong Municipality

Tabel
Table 5.3.2

Produksi Tanaman Pangan Menurut Distrik dan Jenis Tanaman di Kota Sorong (ton), 2021
Production of Crops by Subdistrict and Kind of Plant in Sorong Municipality (ton), 2021

Distrik <i>Subdistrict</i>	Jagung <i>Maize</i>	Kedelai <i>Soybean</i>	Ubi Kayu <i>Cassava</i>	Ubi Jalar <i>Sweet Potato</i>	Keladi <i>Black Radish</i>
(1)	(2)	(3)	(4)	(5)	(6)
Sorong Barat	-	-	64,0	22,0	30,0
Sorong Kepulauan	-	-	128,0	55,0	-
Maladum Mes	-	-	160,0	-	15,0
Sorong Timur	1,8	-	108,8	-	-
Sorong Utara	-	-	128,0	-	-
Sorong	-	-	-	-	-
Sorong Manoi	-	-	-	-	-
Klaurung	-	-	320,0	66,0	-
Malaimsimsa	-	-	48,0	-	-
Sorong Kota	-	-	64,0	-	-
Kota Sorong	1,8	-	1 020,8	143,0	45,0

Catatan/Note: Angka Sementara (ASEM) / Preliminary Figures

Sumber/Source: Dinas Pertanian Kota Sorong / Agriculture Office of Sorong Municipality

6

**INDUSTRI, PERTAMBANGAN,
DAN ENERGI**

Industry, Mining, and Energy



PLN

Daya Terpasang

132.450 KW

Jumlah Pelanggan PLN

70.686

Jumlah Pelanggan

Tirta Remu

8.274

Debit Air yang

Disalurkan

1.756.925 m²



PENJELASAN TEKNIS

1. Pertambangan, menurut Undang-Undang Nomor 4 tahun 2009 tentang Pertambangan Mineral dan Batubara (UU No. 4/2009) adalah sebagian atau seluruh tahapan kegiatan dalam rangka penelitian, pengelolaan dan pengusahaan mineral atau batubara yang meliputi penyelidikan umum, eksplorasi, studi kelayakan, konstruksi, penambangan, pengolahan dan pemurnian, pengangkutan dan penjualan, serta kegiatan pascatambang.
2. Perusahaan Listrik Negara (PLN) adalah Perusahaan Umum Milik Negara yang mempunyai aktivitas kegiatan pembangkitan, transmisi, dan distribusi tenaga listrik.
3. Perusahaan Air Bersih adalah perusahaan yang mempunyai aktivitas dalam penampungan, penjernihan, dan penyaluran air baku atau air bersih dari terminal air melalui saluran air, pipa atau mobil tangki (dalam satu pengelolaan administrasi dengan kegiatan ekonomi) kepada rumah tangga, perusahaan industri, atau pengguna komersial lainnya.
4. Penggalian adalah suatu kegiatan yang meliputi pengambilan segala jenis barang galian. Barang galian adalah unsur kimia, mineral dan segala macam batuan yang merupakan endapan alam (tidak termasuk logam, batubara, minyak dan gas bumi dan bahan radioaktif). Bahan galian ini biasanya digunakan sebagai bahan baku atau bahan penolong sektor industri maupun konstruksi. Hasil kegiatan penggalian antara lain, batu gunung, batu kali, batu kapur, koral, kerikil, batu marmer, pasir, pasir silika, pasir kuarsa, kaolin, tanah liat dan lain-lain.
5. Kegiatan pemecahan, peleburan, pemurnian dan segala proses pengolahan hasil pertambangan/penggalian tidak

TECHNICAL NOTES

1. *Mining, according to Law Number 4 of 2009 concerning Mineral and Coal Mining (Law No. 4/2009) is part or all of the stages of activities in the framework of research, management and exploitation of minerals or coal which includes general investigations, exploration, feasibility studies, construction, mining, processing and refining, transportation and sales, as well as post-mining activities.*
2. *State Electricity Company (PLN) is a state-owned public company that has electricity generation, transmission and distribution activities.*
3. *Clean Water Company is a company that has activities in the collection, purification and distribution of raw water or clean water from water terminals through water channels, pipes or tank trucks (in one administrative management with economic activities) to households, industrial companies, or commercial users the other.*
4. *Excavation is an activity that involves taking all types of excavated goods. Mineral goods are chemical elements, minerals and all kinds of rocks which are natural deposits (excluding metals, coal, oil and gas and radioactive materials). These minerals are usually used as raw materials or supporting materials for the industrial and construction sectors. The results of excavation activities include, among others, mountain rocks, river stones, limestone, coral, gravel, marble, sand, silica sand, quartz sand, kaolin, clay and others.*
5. *The activities of solving, smelting, refining and all processing of mining / quarrying products do not include mining / quarrying*

- termasuk kegiatan pertambangan/ penggalian, akan tetapi digolongkan ke dalam kegiatan industri.
6. Kegiatan persiapan tempat penambangan penggalian seperti pembuatan jalan, jembatan dari dan ke arah lokasi penambangan, pengerukan, pemasangan pipa penyaluran dan sebagainya termasuk ke dalam kegiatan konstruksi. Sedangkan kegiatan eksplorasi dan penelitian mengenai prospek barang tambang dan mineral termasuk ke dalam jasa pertambangan.
 7. PLN merupakan satu-satunya perusahaan penjual jasa listrik di Indonesia. Dalam pelayanan pendistribusian kelistrikan PLN membagi-bagi fungsi unit induknya kedalam beberapa unit induk berdasarkan pada sistem tenaga listrik yaitu pembangkitan, transmisi, dan distribusi. Selain itu ada juga unit induk atau pusat-pusat lain sebagai penunjang berlangsungnya perusahaan. Karena luasnya cakupan wilayah kerja PLN, maka PLN memiliki unit-unit di seluruh wilayah Indonesia yang mempunyai fungsi masing-masing sesuai dengan unit induknya.
 8. Unit PT. PLN (Persero) dibagi dalam beberapa Wilayah untuk mengurus Pembangkitan, Penyaluran (Transmisi) dan Pengatur Beban, dan Distribusi kepada pelanggan dibagi dalam unit induk.
- activities, but are classified as industrial activities.*
6. *Preparation activities for excavation mining sites such as road construction, bridges to and from the mining location, dredging, installation of distribution pipes and so on are included in construction activities. Whereas exploration and research activities on prospects for mining and mineral goods are included in mining services. PLN is the only company selling*
 7. *PLN is the only company selling electricity services in Indonesia. In the distribution service, electricity PLN divides the function of its units into several managing units in the electric power system namely generation, transmission, and distribution. In addition there are also parent units or other centers to support the ongoing company. Because of the vast working area of PLN, PLN has units throughout Indonesia that have their respective functions in accordance with their ownership units.*
 8. *PT. PLN (Persero) is divided into several Regions to take care of Generating, Distribution (Transmission) and Load Regulator, and Distribution to customers is divided into parent units.*

ULASAN**DESCRIPTION**

- | | |
|---|---|
| <p>1. Kota Sorong memiliki total produksi listrik di tahun 2021 sebanyak 300.660.560 KWh. Listrik yang dialirkan kepada pelanggan adalah sejumlah 207.728.928 KWh. Sedangkan untuk listrik yang susut adalah 23.601.854 KWh.</p> | <p>1. <i>Sorong Municipality has total production of electricity in 2021 of 330,660,560 KWh. The electricity supplied to customers is 207,728,928 KWh. As for the electricity lost is 23,601,854 KWh.</i></p> |
| <p>2. Jumlah pelanggan listrik di Kota Sorong mengalami peningkatan dari tahun 2017 - 2021. Di tahun 2021, pelanggan listrik di Kota Sorong meningkat dari angka 68.556 pelanggan menjadi 70.686 pelanggan. Namun pada tahun 2018 pelanggan listrik menurun tipis dari 65.296 pelanggan menjadi 64.479 pelanggan.</p> | <p>2. <i>The number of electricity customers in Sorong Municipality has increased from 2017 to 2021. In 2021, electricity customers in Sorong Municipality increased from 66,322 customers to 68,556 customers. But in 2018 electricity customers decreased slightly from 65,296 customers to 64,479 customers.</i></p> |
| <p>3. Jumlah Pelanggan Air yang disalurkan oleh PT Tirta Remu adalah 8.274 pelanggan. Pelanggan air terbesar berada pada kategori rumah tangga dengan 7.418 Pelanggan.</p> | <p>3. <i>The number of Water Customers distributed by PT Tirta Remu is 8,274 customers. The biggest water customers are in the household category with a percentage of 89.67.</i></p> |
| <p>4. Untuk nilai yang didapatkan oleh Perusahaan Air di Kota Sorong terbesar adalah kategori rumah tangga nilai Rp. 7.328.725.902,00, disusul oleh kategori niaga senilai Rp. 2.740.835.048,00.</p> | <p>4. <i>The biggest value obtained by the Water Company in Sorong Municipality is the household and the government category with a value of 7,328,725,902.00 rupiah. followed by trade and industries categories worth 2,740,835,048,00 rupiah.</i></p> |

Gambar 6.1 Jumlah Pelanggan Listrik di Kota Sorong, 2017–2021
Figures *Number of Electricity Customers by Subdistrict in Sorong Municipality, 2017–2021*



Sumber/Source: PT PLN Sorong

Tabel
Table 6.1**Daya Terpasang, Produksi, dan Distribusi Listrik PT. PLN (Persero) pada Cabang/Ranting PLN Menurut Distrik di Kota Sorong, 2021**
Installed Electricity Power, Production, and Distribution of PT. PLN (Persero) at PLN Branch by Subdistrict in Sorong Municipality, 2021

Lokasi <i>Location</i>	Daya Terpasang <i>Installed Electricity Power (KW)</i>	Produksi Listrik <i>Electricity Production (KWh)</i>	Listrik Terjual <i>Electricity Sold (KWh)</i>	Dipakai Sendiri <i>Own Used (KWh)</i>	Susut/Hilang <i>Shrinkage/Lost (KWh)</i>
(1)	(2)	(3)	(4)	(5)	(6)
Sorong	5 363	2 879 743	2 879 743	-	-
PLTD Klademak	3 100	-	-	-	-
PLTD Klasaman	10 087	2 638 965	2 538 022	100 943	-
PLTMG Sorong	48 900	227 430 658	225 718 446	1 712 212	-
Excess Powergen	30 000	29 021 570	29 021 570	-	-
Excess Navigat	33 000	40 372 850	40 372 850	-	-
Excess Hendrison	2 000	-	-	-	-
Kota Sorong	132 450	300 660 560	207 728 928	1 813 582	23 601 854

Sumber/Source: PT PLN Sorong

Tabel
Table 6.2

Jumlah Pelanggan Listrik di Kota Sorong, 2017–2021
Number of Electricity Customers by Subdistrict in Sorong Municipality, 2017–2021

Lokasi <i>Location</i>	2017	2018	2019	2020	2021
(1)	(2)	(3)	(4)	(5)	(6)
Sorong	65 296	64 579	66 322	68 556	70 686

Sumber/Source: PT PLN Sorong

<https://sorongkota.bps.go.id>

Tabel
Table 6.3**Jumlah Pelanggan dan Air yang Disalurkan Menurut Kategori Pelanggan di Kota Sorong, 2021**
Number of Customers and Distributed Water by Customer Category in Sorong Municipality, 2021

Kategori Pelanggan <i>Customer Category</i>	Pelanggan <i>Number of Customers</i>	Air Disalurkan <i>Distributed Water</i> (m³)	Nilai <i>Value</i> (Rp)
(1)	(2)	(3)	(4)
Sosial <i>Social</i>	138	19 940	142 412 670
Rumah Tangga <i>Household</i>	7418	1 376 677	7 328 725 902
Instansi Pemerintah <i>Government</i>	60	41208	328 568 366
Niaga <i>Trade Company</i>	651	226 507	2 740 835 048
Industri <i>Industry</i>	5	20 403	302 800 917
Khusus <i>Special Classified</i>	2	72 190	1 413 897 000
Bocor Dalam Penyaluran <i>Lost</i>	-	-	-
Jumlah/Total	8 274	1 756 925	12 257 239 903

Sumber/Source: PT Tirta Remu

7

PARIWISATA

Tourism




Jumlah Tamu yang Menginap



Hotel Melati

24.191



Hotel Bintang

150.711

Range Harga Hotel/Penginapan
di Kota Sorong

**Rp 200.000
sd
Rp 7.100.000**

PENJELASAN TEKNIS

1. Wisatawan mancanegara (wisman) ialah setiap pengunjung yang mengunjungi suatu negara di luar tempat tinggalnya, didorong oleh satu atau beberapa keperluan tanpa bermaksud memperoleh penghasilan di tempat yang dikunjungi dan lamanya kunjungan tersebut tidak lebih dari satu tahun (12 bulan). Definisi ini mencakup 2 (dua) kategori wisatawan mancanegara.
2. Wisatawan (turis) ialah setiap pengunjung seperti definisi di atas yang tinggal paling sedikit 24 jam, akan tetapi tidak lebih dari 1 (satu) tahun di tempat yang dikunjungi, dengan maksud antara lain: berlibur, rekreasi, olah raga, bisnis, menghadiri pertemuan, studi, dan kunjungan dengan alasan kesehatan.
3. Excursionist ialah setiap pengunjung seperti definisi di atas yang tinggal kurang dari 24 jam di tempat yang dikunjungi (termasuk "Cruise passengers"). Cruise Passengers ialah setiap pengunjung yang tiba di suatu negara di mana mereka tidak menginap di akomodasi yang tersedia di negara tersebut, misalnya dengan kapal laut.
4. Rata-rata lama tinggal adalah rata-rata waktu tinggal wisatawan mancanegara di Indonesia untuk satu kali kunjungan.
5. Usaha penyediaan akomodasi adalah usaha yang menyediakan pelayanan penginapan yang dapat dilengkapi dengan pelayanan pariwisata lainnya. Usaha penyediaan akomodasi dapat berupa hotel, vila, pondok wisata, bumi perkemahan, persinggahan karavan, dan akomodasi lainnya yang digunakan untuk tujuan pariwisata.
6. Hotel adalah penyediaan akomodasi secara harian berupa kamar-kamar di dalam satu bangunan yang dapat

TECHNICAL NOTES

1. *An International Visitor is any person visiting a country other than his usual place of residence for any reason other than for earning income in the country visited, and the length of stay is no more than one year (12 months). This definition covers two categories of foreign visitors, namely*
2. *"Tourist" is any visitor staying for at least 24 hours, but no more than one year, in the country visited, with the intention of visiting, and for any of these purposes: Pleasure, recreation and sports, Business, visiting friends and relatives, missions, attending meetings, conferences, visit for health reasons and study.*
3. *"Excursionist" is any visitor staying less than 24 hours in the country visited including, "Cruise Passengers", i.e. visitors arriving in a country without staying in any accommodation available in the visited country.*
4. *Average length of stay is the average stay duration of foreign visitor in Indonesia for one trip.*
5. *The business of providing accommodation is a business that provides specialty services that can be equipped with other tourism services. It includes hotel, villa, cottage, camping, caravan stop, and other accommodation that are used for tourism purposes.*
6. *Hotel is a daily supply of accommodation rooms within a building which can be equipped with eating and drinking services,*

dilengkapi dengan jasa pelayanan makan dan minum, kegiatan hiburan dan atau fasilitas lainnya. Hotel terdiri dari hotel berbintang dan hotel non- bintang.

7. Hotel bintang adalah usaha penyediaan jasa pelayanan penginapan, makan minum serta jasa lainnya bagi umum dengan menggunakan sebagian atau seluruh bangunan. Usaha ini dikelola secara komersial serta memenuhi ketentuan persyaratan sebagai hotel bintang (termasuk berlian) yang ditetapkan dalam surat keputusan instansi yang membinanya. Misalnya hotel bintang lima, hotel bintang empat dan seterusnya.
 8. Rumah makan adalah suatu tempat atau bangunan yang diorganisasikan secara komersial, yang menyelenggarakan pelayanan dengan baik kepada semua tamu, baik berupa kegiatan makan maupun minum.
 9. Menurut peraturan Menteri Kesehatan RI No. 304/Menkes/Per/89 tentang persyaratan rumah makan maka yang dimaksud rumah makan adalah satu jenis usaha jasa pangan yang bertempat di sebagian atau seluruh bangunan yang permanen dilengkapi dengan peralatan dan perlengkapan untuk proses pembuatan, penyimpanan dan penjualan makanan dan minuman bagi umum di tempat usahanya.
 10. Restoran atau rumah makan adalah usaha penyediaan jasa makanan dan minuman dilengkapi dengan peralatan dan perlengkapan untuk proses pembuatan, penyimpanan dan penyajian di suatu tempat tetap yang tidak berpindah-pindah dengan tujuan memperoleh keuntungan dan/atau laba (Permen Pariwisata dan Ekonomi Kreatif No.11 Tahun 2014).
7. *A star hotel is the business of providing an accommodation, eating and drinking as well as other services for the public by using a building or a part of a building. It is managed commercially and meets specified requirements as a star hotel (including diamonds) set forth in the decree of fostering agency. For example, five star hotel, four star hotel, and so on.*
 8. *Restaurant is a place or building that is organized commercially, which provides good service to all guests, both in the form of eating and drinking activities.*
 9. *According to the regulation of the Minister of Health RI No. 304 / Menkes / Per / 89 regarding restaurant requirements, then what is meant by a restaurant is a type of food service business that is located in a part or all of a permanent building equipped with equipment and equipment for the process of making, storing and selling food and drinks for the public on the premises his effort.*
 10. *Restaurant or restaurant is a business providing food and beverage services equipped with equipment and supplies for the process of making, storing and serving in a fixed place that is not moved with the aim of obtaining profits and / or profits (Candy Tourism and Creative Economy No.11 Years 2014).*

ULASAN**DESCRIPTION**

- | | |
|--|--|
| <p>1. Menurut data dari Dinas Pariwisata Kota Sorong, jumlah rumah makan yang ada di Kota Sorong berjumlah 69 unit, rumah makan terbanyak berada di Distrik Sorong Kota dengan jumlah rumah makan sebanyak 28 unit. Jumlah Rumah Makan di Distrik Sorong ada 18 unit dan untuk Distrik Malaimsimsa ada 8 unit.</p> | <p>1. <i>According to data from the Sorong Municipality Tourism Office, the number of restaurants in Sorong Municipality is 69 units, the most licensed restaurants are in Sorong Kota Subdistrict with 28 restaurants. The number of restaurants in Sorong Subdistrict is 18 units and for Malaimsimsa Subdistrict there are 8 units.</i></p> |
| <p>2. Di Kota Sorong rate hotel/penginapan termahal mencapai Rp. 7.100.000,00/malam dan termurah adalah Rp. 150.000,00/malam.</p> | <p>2. <i>In Sorong Municipality, the most expensive hotel/lodging rate reaches Rp. 7,100,000.00/night and cheapest is Rp. 150,000.00/night.</i></p> |
| <p>3. Jumlah tamu asing yang menginap di Kota sorong pada tahun 2021 ada 971 orang.</p> | <p>3. <i>The number of foreign guests staying in Sorong Municipality in 2021 was 971.</i></p> |
| <p>4. Jumlah tamu dalam negeri yang menginap di Kota Sorong pada tahun 2021 adalah 173.971 orang.</p> | <p>4. <i>The number of domestic guests staying in Sorong Municipality in 2021 was 173,971 people.</i></p> |

Tabel
Table 7.1**Jumlah Rumah Makan/Restoran Menurut Distrik di Kota Sorong, 2018–2021**
Number of Restaurants by Subdistrict in Sorong Municipality, 2018–2021

Distrik Subdistrict	2018	2019	2020	2021
(1)	(2)	(3)	(4)	(5)
Sorong Barat	-	5	-	-
Maladummes	-	1	-	-
Sorong Kepulauan	-	-	-	-
Sorong Timur	-	1	-	-
Sorong Utara	-	-	-	-
Sorong	-	18	-	-
Sorong Manoi	-	8	-	-
Klaurung	-	-	-	-
Malaimsimsa	-	8	-	-
Sorong Kota	-	28	-	-
Kota Sorong	-	69	-	-

Catatan/Note: Tahun 2020 dan 2021 tidak dilakukan pendataan akibat Covid-19

Sumber/Source: Dinas Pariwisata Kota Sorong / *Tourism Office of Sorong Municipality*

7.2 HOTEL HOTELS

Tabel
Table 7.2.1

Nama, Alamat dan Tarif Kamar Hotel/Penginapan di Kota Sorong, 2021
Name, Address and Hotel Rate in Sorong Municipality, 2021

Hotel/ Penginapan Hotels/Motels	Alamat	Standar		Suite	
		Minimum	Maksimum	Minimum	Maksimum
(1)	(2)	(3)	(4)	(5)	(6)
Hotel Belagri	Jl. Raja Ampat No. 1 Kampung Baru	599 000	799 000	1 541 000	2 999 999
Hotel Citra	Jl. Sudirman No 11 (0951) 321246	250 000	350 000	600 000	600 000
City View Hotel	Jl. Sri Gunting No 1 (HBM)	450 000	770 000	780 000	1 300 000
Hotel F. Two	Jl. Jend Sudirman No. 9F	330 000	440 000	550 000	550 000
Hotel Klabra	Jl. Basuki Rahmat Km. 9,5	250 000	250 000	-	-
Hotel Lovensia	Jl. Raja Ampat No. 1A Kampung Baru	260 000	395 000	450 000	450 000
Hotel Mamberamo	Jl. Sam Ratulangi No. 35	560 000	850 000	1 000 000	2 500 000
Hotel Marina Mamberamo	Jl. Yos Sudarso	700 000	850 000	1 700 000	2 700 000
Hotel Mariat Sorong	Jl. Jend A. Yani No. 1	500 000	650 000	800 000	2 100 000
Hotel Paparisa Manise	Jl. Jend Sudirman No. 10 Klaligi Sorong	200 000	300 000	-	-
Fave Hotel	Jl. Basuki Rahmat Km. 8	650 000	650 000	-	-
Hotel Rumberpon	Jl. Rumberpon No. 10	396 000	495 000	-	-
Swiss Bell Hotel Sorong	Jl. Jend Sudirman Sorong (0951) 321199	750 000	2 250 000	3 150 000	7 100 000
The Belagri Hotel & Convention	Jl. Gunung Merapi No. 8 Klabala (0951) 323888	550 000	1 000 000	1 500 000	6 000 000
The Luxio Hotel & Resort	Jl. Basuki Rahmat Km 12	440 000	785 000	1 100 000	5 500 000
You and Me Hotel	Jl. Jend A. Yani No. 27 Depan Masjid Al Akbar	365 000	545 000	-	-

Lanjutan Tabel/*Continued Table 7.2.1*

Hotel/ Penginapan <i>Hotels/Motels</i>	Alamat	Standar		Suite	
		Minimum	Maksimum	Minimum	Maksimum
(1)	(2)	(3)	(4)	(5)	(6)
Hotel Batanta	Jl. Sam Ratulangi	350 000	500 000	-	-
Hotel JesOne	Jl. Basuki Rachmat	300 000	400 000	-	-
Hotel Jemeridien	Jl. Basuki Rachmat KM 7,5	625 000	685 000	1 089 000	1 500 000
Hotel Ramayana INN	Jl. Malinda KM 10	225 000	350 000	-	-
Kryiad M Hotel	Jl. Sungai Maruni	637 000	1 150 000	1 785 000	4 600 000
Richelle Homestay	Jl. Viktori	250 000	250 000	-	-
Vega Hotel	Jl. F Kaisepo	690 000	1 364 500	1 464 000	2 364 500
Bali Homestay	Jl. F Kalasuat	300 000	350 000	-	-
Penginapan Rachmat	Jl Feri Lorong 3	150 000	200 000	-	-
Penginapan 35 INN	Jl Feri (Kompleks Pelabuhan Rakyat)	200 000	200 000	-	-
Penginapan Arema	JL Jendral Sudirman	150 000	150 000	-	-
Hotel Mulia	Jl AM Sangaji KM12	250 000	525 000	-	-
Pandawa Homestay	Jl Danau Limboto	150 000	250 000	-	-
Hotel LIDO 88	Jl Yos Sudarso Kampung Baru	300 000	300 000	-	-

Sumber/Source: BPS Kota Sorong / BPS- Statistics of Sorong Municipality

Tabel
Table 7.2.2**Banyaknya Tamu Asing yang Menginap di Hotel Menurut Bulan di Kota Sorong, 2021**
Number of Foreign Guests Staying at the Hotel by Month in Sorong Municipality, 2021

Bulan Months	Hotel/Hotels		Seluruh Hotel
	Bintang Star Hotels	Melati Nonstar Hotels	
(1)	(2)	(3)	(4)
Januari	164	-	164
Februari	157	-	157
Maret	228	-	228
April	106	-	106
Mei	53	2	55
Juni	6	2	8
Juli	13	-	13
Agustus	6	-	6
September	31	-	31
Oktober	22	-	22
November	50	-	50
Desember	91	-	91
Jumlah/ Total	927	4	931

Sumber/Source: BPS Kota Sorong / BPS- Statistics of Sorong Municipality

Tabel
Table 7.2.3

Banyaknya Tamu Dalam Negeri yang Menginap di Hotel Menurut Bulan di Kota Sorong, 2021
Number of Domestic Guests Staying at the Hotel by Month in Sorong Municipality, 2021

Bulan Months	Hotel/Hotels		Seluruh Hotel
	Bintang Star Hotels	Melati Nonstar Hotels	
(1)	(2)	(3)	(4)
Januari	10 924	2 244	13 168
Februari	9 152	2 233	11 385
Maret	12 706	2 056	14 762
April	12 131	1 959	14 090
Mei	9 396	2 755	12 151
Juni	14 061	3 281	17 342
Juli	7 436	2 067	9 503
Agustus	9 764	1 852	11 616
September	11 686	1 571	13 257
Oktober	16 839	1 331	18 170
November	19 467	1 578	21 045
Desember	162 222	1 260	12 820
Jumlah/Total	149 784	24 187	173 971

Sumber/Source: BPS Kota Sorong / BPS- Statistics of Sorong Municipality

8

TRANSPORTASI DAN KOMUNIKASI

Transportation and Communication



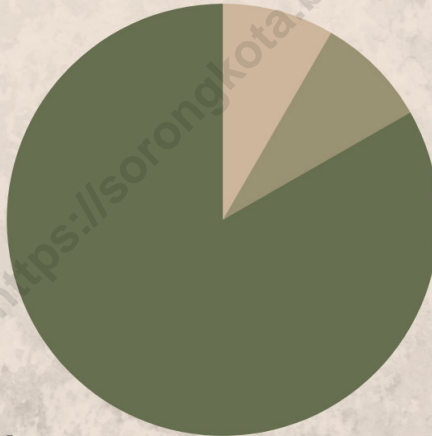
Persentase Panjang Jalan Menurut Tingkat Kewenangan Pemerintahan

Negara

8.4%

Provinsi

8.4%



Kabupaten/Kota

83.3%

Terdapat **4** Kantor Pos Pembantu di Kota Sorong

8.230 Surat dikirim dari Kota Sorong Sepanjang Tahun 2021



POS INDONESIA

PENJELASAN TEKNIS

1. Data panjang jalan yang disajikan dalam publikasi ini bersumber dari Dinas Pekerjaan Umum Kota Sorong, dalam hal ini jalan dikelompokkan menjadi jalan negara, jalan propinsi, dan jalan kabupaten/kota.
2. Kendaraan bermotor adalah setiap kendaraan yang digerakkan oleh peralatan teknik yang ada pada kendaraan tersebut, biasanya digunakan untuk angkutan orang atau barang di atas jalan raya selain kendaraan yang berjalan di atas rel. Kendaraan bermotor yang dicatat adalah semua jenis kendaraan kecuali kendaraan bermotor TNI/Polri dan Korps Diplomatik.
3. Mobil penumpang adalah setiap kendaraan bermotor yang dilengkapi dengan tempat duduk untuk sebanyak-banyaknya delapan orang, tidak termasuk tempat duduk untuk pengemudi, baik dilengkapi atau tidak dilengkapi bagasi.
4. Mobil truk adalah setiap kendaraan bermotor yang digunakan untuk angkutan barang, selain mobil penumpang, mobil bis dan kendaraan bermotor roda dua.
5. Mobil bis adalah setiap kendaraan bermotor yang dilengkapi dengan tempat duduk untuk lebih dari delapan orang, tidak termasuk tempat duduk untuk pengemudi, baik dilengkapi atau tidak dilengkapi bagasi.
6. Kunjungan kapal adalah kapal yang datang di pelabuhan baik untuk berlabuh di perairan maupun bersandar di dermaga.
7. *Gross Ton* (GT) adalah volume ruangan kapal dalam m³, kecuali terowongan, lubang poros baling-baling, tempat jangkar, dan alas ganda.
8. Kantor Pos adalah tempat pemberi pelayanan komunikasi tertulis dan atau

TECHNICAL NOTES

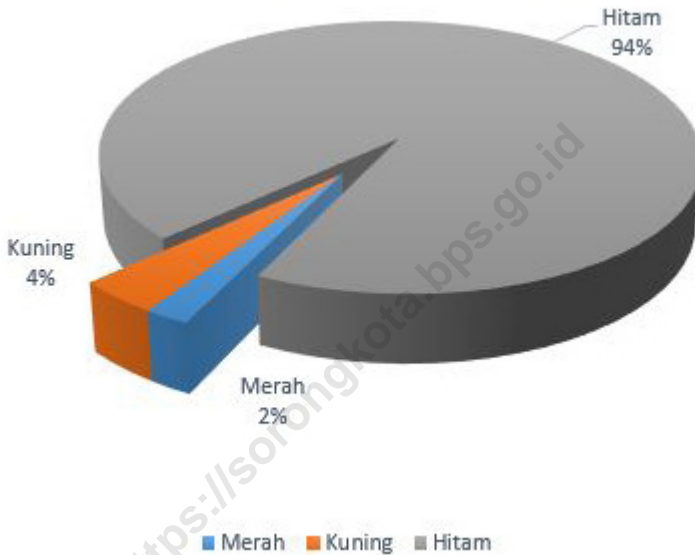
1. *The road length data presented in this publication is sourced from the Sorong City Public Works Office, in this case the roads are grouped into state roads, provincial roads, and district / city roads.*
2. *A motorized vehicle is any vehicle that is driven by technical equipment available in the vehicle, usually used to transport people or goods on the road other than vehicles that run on the tracks. Motorized vehicles recorded are all types of vehicles except TNI / Polri and Diplomatic Corps vehicles.*
3. *Passenger cars are motor vehicles equipped with seats for up to eight people, not including seats for drivers, whether equipped or not equipped with luggage.*
4. *A truck car is any motorized vehicle used for transportation of goods, other than passenger cars, bus cars and two-wheeled motorized vehicles.*
5. *A bus car is any motorized vehicle that has a seat for more than eight people, not including a seat for the driver, whether equipped or not equipped with luggage.*
6. *Ship visits are ships that arrive at the port both to dock in the waters and to lean on the dock.*
7. *Gross Ton (GT) is the volume of ship space in m³, except for tunnels, propeller shaft holes, anchors and double bases.*
8. *Post Offices are places for providers of written and or electronic communication*

- surat elektronik, layanan paket, layanan logistik, layanan transaksi keuangan, dan layanan keagenan pos untuk kepentingan umum. Rumah pos berfungsi sama seperti kantor pos dan kantor pos pembantu, bedanya rumah pos biasanya terletak di daerah terpencil.
9. Penerbangan adalah satu kesatuan sistem yang terdiri atas pemanfaatan wilayah udara, pesawat udara, bandar udara, angkutan udara, navigasi penerbangan, keselamatan, dan keamanan, lingkungan hidup, serta fasilitas penunjang, dan fasilitas umum lainnya
10. Sebuah maskapai penerbangan adalah sebuah organisasi yang menyediakan jasa penerbangan bagi penumpang atau barang. Mereka menyewa atau memiliki pesawat terbang untuk menyediakan jasa tersebut dan dapat membentuk kerja sama atau aliansi dengan maskapai lainnya untuk keuntungan bersama.
11. Penumpang angkutan udara adalah setiap orang yang diangkut menggunakan pesawat udara berdasarkan suatu perjanjian yang melahirkan hak dan kewajiban, dimana penumpang bersedia membayar harga tiket dan pengangkut sanggup membawa penumpang ke tempat tujuan atau terminal tujuan.
- services, package services, logistics services, financial transaction services, and postal agency services for public use. The post house functions the same as a post office and a supporting post office, the difference is that post houses are usually located in remote areas.*
9. *Aviation is an integrated system consisting of utilization of airspace, aircraft, airport, air transportation, flight navigation, safety and security, environment, and supporting facilities, and other public facilities.*
10. *An airline is an organization that provides flight services for passengers or goods. They rent or own aircraft to provide these services and can form partnerships or alliances with other airlines for mutual benefit.*
11. *Air transport passenger is any person who is transported using an airplane based on an agreement that gives birth to rights and obligations, where the passenger is willing to pay the price of the ticket and the carrier is able to bring the passenger to the destination or destination terminal.*

ULASAN**DESCRIPTION**

- | | |
|--|--|
| <p>1. Panjang jalan yang ada di Kota Sorong adalah sepanjang 179,4 km. Jalan tersebut memiliki permukaan jalan yang sudah diaspal adalah sepanjang 156,1 km, kerikil sepanjang 12,77 km, dan lainnya sepanjang 10,49 km.</p> | <p>1. <i>The length of roads in Sorong Municipality is 179.4 KM. While The Road has 156.1 km of paved road surface, 12.77 km of gravel, and others of 10.49 km.</i></p> |
| <p>2. Dari jalan tersebut, sepanjang 161,08 km dalam kondisi yang baik, 2,57 km dalam kondisi sedang, 15,55 km dalam kondisi rusak, dan 0,2 km dalam kondisi rusak berat.</p> | <p>2. <i>The road along has 161.08 km in good condition, 2.57 km in moderate condition, 15.55 km in damaged condition, and 0.2 km in severely damaged condition.</i></p> |
| <p>3. Kendaraan yang ada di Kota Sorong pada tahun 2020 ada 19.452 unit, dengan 213 kendaraan dengan plat merah, 901 kendaraan dengan plat kuning, dan 18.338 kendaraan dengan plat hitam.</p> | <p>3. <i>There are 19,452 vehicles in Sorong Municipality in 2020, with 213 vehicles with red plates, 901 vehicles with yellow plates, and 18,338 vehicles with black plates.</i></p> |
| <p>4. Pada tahun 2020, terdapat sejumlah 4.407 penerbangan yang datang ke Kota Sorong, dan 4.516 penerbangan berangkat dari Kota Sorong. Penumpang yang berangkat sejumlah 309.758 orang sedangkan untuk penumpang datang ke Kota Sorong adalah 306.205 orang.</p> | <p>4. <i>In 2020, there were a total of 4,407 flights coming to Sorong City, and 4,516 flights departing from Sorong City. There were 309,758 departing passengers whereas for passengers coming to Sorong City were 306,205 people.</i></p> |

Gambar 8.1 **Persentase Kendaraan Bermotor Menurut Jenis Plat Kendaraan Bermotor, 2021**
Percentage of Vehicles Specified by Type of License Plate, 2021



Sumber/Source: Kantor SAMSAT Kota Sorong

8.1 TRANSPORTASI TRANSPORTATION

Tabel 8.1.1 Panjang Jalan¹ Menurut Tingkat Kewenangan Pemerintahan di Kota Sorong (km), 2019–2021
Table *Length of Roads¹ by Level of Government Authority in Sorong Municipality (km), 2019–2021*

Tingkat Kewenangan Pemerintahan Level of Government Authority	2019	2020	2021
(1)	(2)	(3)	(4)
Negara ² /State ²	18,000	18,000	18,000
Provinsi/Province	18,035	18,035	18,035
Kabupaten/Kota Regency/Municipality	179,405	179,405	179,405
Jumlah/Total	215,440	215,440	215,440

Catatan/Note: ¹ Data tidak termasuk panjang jalan tol / *Excluding toll road*

² Berdasarkan Keputusan Menteri Pekerjaan Umum dan Perumahan Rakyat No. 248/KPTS/M/2016 / *Based on Public Work and Public Housing Ministerial Decree No. 248/KPTS/M/2016*

Sumber/Source: Dinas Bina Marga dan Sumber Daya Air Kota Sorong

Tabel 8.1.2 **Panjang Jalan Menurut Jenis Permukaan Jalan di Kota Sorong (km), 2019–2021**
Table *Length of Roads by Type of Road Surface in Sorong Municipality (km), 2019–2021*

Jenis Permukaan Jalan <i>Type of Road Surface</i>	2019	2020	2021
(1)	(2)	(3)	(4)
<i>Aspal/Paved</i>	161,480	156,100	156,100
<i>Kerikil/Gravel</i>	1,039	12,77	10,490
<i>Tanah/Soil</i>	0,182	0,045	12,770
<i>Lainnya/Others</i>	16,704	10,490	0,045
Jumlah/Total	179,405	179,405	179,405

Sumber/Source: Dinas Bina Marga dan Sumber Daya Air Kota Sorong

Tabel 8.1.3 Panjang Jalan Menurut Kondisi Jalan di Kota Sorong (km), 2019–2021
Table *Length of Roads by Condition of Roads in Sorong Municipality (km), 2019–2021*

Kondisi Jalan Condition of Roads	2019	2020	2021
(1)	(2)	(3)	(4)
Baik/Good	161,085	161,085	161,085
Sedang/Moderate	2,57	2,57	2,57
Rusak/Damage	15,55	15,55	15,55
Rusak Berat/Severely Damage	0,20	0,20	0,20
Jumlah/Total	179,405	179,405	179,405

Sumber/Source: Dinas Bina Marga dan Sumber Daya Air Kota Sorong

Tabel 8.1.4 Jumlah Kendaraan Bermotor Menurut Jenis Plat Kendaraan Bermotor, 2021
Number of Vehicles Specified by Type of License Plate, 2021

Jenis Kendaraan <i>Type of Vehicles</i>	Jenis Plat			Jumlah <i>Total</i>
	Merah	Kuning	Hitam	
(1)	(2)	(3)	(4)	(5)
Sepeda Motor	198	-	12 930	12 588
Sepeda Motor Roda 3	12	-	11	23
Sedan	1	-	23	24
Jeep	13	-	121	134
Minibus	68	241	1 133	1 442
Pick Up, Pick Up Box, Pickup DB Cabin	18	26	446	490
Ambulance	5	-	4	9
Ransus	-	-	-	-
Mikrobus	2	5	5	12
Light Truck, L Truck Box	2	243	39	284
Bus	-	11	2	13
Dump Truck	2	40	1	43
Truck	2	33	19	54
Box	-	-	-	-
Truck Tronton	-	-	-	-
Kota Sorong	323	599	14 734	15 116

Sumber/Source: Kantor SAMSAT Kota Sorong

Tabel
Table 8.1.5**Banyaknya Pesawat dan Penumpang yang Datang dan Berangkat di Bandar Udara Sorong, 2021**
Number of Planes and Passengers which Arrived and Departed at Airport of Sorong, 2021

Bulan Month	Pesawat/ Airplanes		Penumpang/ Passenger		
	Berangkat/ Depart	Datang/ Arrive	Berangkat/ Depart	Datang/ Arrive	Transit/ Transit
(1)	(2)	(3)	(4)	(5)	(7)
Januari/January	452	448	23 900	30 285	11 548
Februari/February	413	412	19 733	27 025	10 305
Maret/March	446	448	25 195	31 481	10 220
April/April	433	429	27 454	23 006	11 266
Mei/May	298	294	18 744	16 765	9 006
Juni/June	433	433	27 863	38 452	16 070
Juli/July	258	258	10 287	15 342	7 405
Agustus/August	256	256	11 129	16 046	9 526
September/September	345	344	18 736	26 310	11 213
Oktober/October	434	435	24 383	35 050	16 399
November/November	475	476	26 815	44 520	14 917
Desember/December	512	510	30 447	40 597	17 715
Kota Sorong	4 755	4 743	264 686	344 879	145 590

Sumber/Source: Bandara DEO Sorong / DEO Airport Sorong

Tabel
Table 8.1.6**Bongkar Muat Barang, Bagasi dan Transit Melalui Bandara Udara Sorong, 2021**
Cargo Unloading, Baggage and Postage Package via Airport of Sorong, 2021

Bulan Month	Barang (Kg)/ Cargo (Kg)			Jumlah/ Total
	Bongkar/ Unloading	Muat/ Loading	Transit/ Transit	
(1)	(2)	(3)	(4)	(5)
Januari/January	228 614	272 371	85 242	586 227
Februari/February	229 741	281 911	43 303	554 955
Maret/March	263 450	315 719	42 697	621 866
April/April	238 118	295 100	30 410	563 628
Mei/May	14 337	133 857	86 711	234 905
Juni/June	224 532	171 297	-	395 829
Juli/July	122 769	100 066	159 173	382 008
Agustus/August	207 111	12 372	221 242	440 725
September/September	184 158	145 513	-	329 671
Oktober/October	249 056	161 746	-	410 802
November/November	195 657	121 803	-	317 460
Desember/December	236 915	116 427	166 870	520 212
Kota Sorong	2 394 458	2 128 182	835 648	5 358 288

Lanjutan Tabel/*Continued Table* 8.1.6

Bulan Month	Bagasi (Kg)/ <i>Baggage (Kg)</i>			Jumlah/ <i>Total</i>
	Bongkar/ <i>Unloading</i>	Muat/ <i>Loading</i>	Transit/ <i>Transit</i>	
(1)	(2)	(3)	(4)	(5)
Januari/ <i>January</i>	264 985	266 089	46 177	577 251
Februari/ <i>February</i>	227 115	214 760	24 810	466 685
Maret/ <i>March</i>	241 036	241 178	24 260	506 474
April/ <i>April</i>	228 120	249 670	15 124	492 914
Mei/ <i>May</i>	158 846	161 858	20 943	341 647
Juni/ <i>June</i>	275 467	244 010	-	519 477
Juli/ <i>July</i>	122 769	100 066	37 218	260 053
Agustus/ <i>August</i>	156 637	143 476	49 995	350 108
September/ <i>September</i>	229 440	225 779	-	455 219
Oktober/ <i>October</i>	306 326	289 448	-	595 774
November/ <i>November</i>	298 343	275 288	-	573 631
Desember/ <i>December</i>	344 998	343 048	42 603	730 649
Kota Sorong	2 854 082	2 754 670	261 130	5 869 882

Sumber/*Source*: Bandara DEO Sorong / *DEO Airport Sorong*

Tabel
Table 8.1.7**Banyaknya Arus Kunjungan Kapal dan Bongkar Muat
Dalam Negeri di Pelabuhan Sorong, 2021**
**Number of Domestic Ships Arrival and Unloading/Loading
by Type of Sailing at Port of Sorong, 2021**

Bulan Month	Kunjungan Kapal Arrival Ship	Dalam Negeri/ Domestic		
		Bongkar Unloading	Muat Loading	Jumlah Total
(1)	(2)	(3)	(4)	(5)
Januari/January	162	39 936	10 192	50 128
Februari/February	147	41 628	10 012	51 640
Maret/March	147	46 179	14 055	60 234
April/April	157	37 561	19 251	56 812
Mei/May	167	30 425	9 138	39 563
Juni/June	141	47 483	12 344	59 827
Juli/July	133	40 011	10 711	50 722
Agustus/August	121	36 653	11 947	48 600
September/September	164	45 757	7 968	53 725
Oktober/October	143	49 748	9 944	59 692
November/November	155	47 676	12 999	60 675
Desember/December	161	449 443	135 260	584 703
Kota Sorong	1 798	912 500	263 821	1 176 321

Sumber/Source: Pelabuhan Sorong/ Port of Sorong

Tabel
Table 8.1.8

Banyaknya Arus Kunjungan Kapal dan Bongkar Muat Luar Negeri di Pelabuhan Sorong, 2021
Number of International Ships Arrival and Unloading/ Loading by Type of Sailing at Port of Sorong, 2021

Bulan Month	Kunjungan Kapal Arrival Ship	Dalam Negeri/ Domestic		
		Bongkar Unloading	Muat Loading	Jumlah Total
(1)	(2)	(3)	(4)	(5)
Januari/January	12
Februari/February	7
Maret/March	13
April/April	11
Mei/May	8
Juni/June	13
Juli/July	-
Agustus/August	11
September/September	13
Oktober/October	10
November/November	14
Desember/December	15
Kota Sorong	127

Sumber/Source: Pelabuhan Sorong/ Port of Sorong

8.2 KOMUNIKASI COMMUNICATION

Tabel 8.2.1 Jumlah Kantor Pos Pembantu Menurut Distrik di Kota Sorong, 2018–2021
Number of Post Offices Subsidiaries by Subdistrict in Sorong Municipality, 2018–2021

Kecamatan Subdistrict	2018	2019	2020	2021
(1)	(2)	(3)	(4)	(5)
Sorong Barat	1	-	-	-
Maladummes	-	1	-	-
Sorong Kepulauan	1	1	1	1
Sorong Timur	2	-	1	1
Sorong Utara	1	-	-	-
Sorong	-	-	1	1
Sorong Manoi	-	1	1	1
Klaurung	-	-	-	-
Malaimsimsa	-	-	-	-
Sorong Kota	1	3	-	-
Kota Sorong	6	6	4	4

Sumber/Source: POS Indonesia Sorong / Post Office of Sorong Municipality

Tabel
Table 8.2.2**Banyaknya Surat yang Dikirim Menurut Jenis Pengiriman dan Distrik di Kota Sorong, 2018–2021**
Number of Mailed Letters Specified by Type Mailing and Subdistrict in Sorong Municipality, 2018–2021

Distrik Subdistrict	2018	2019	2020	2021
(1)	(2)	(3)	(4)	(5)
Sorong Barat	779	-	-	-
Maladummes	-	-	-	-
Sorong Kepulauan	77	33	10	1
Sorong Timur	9 143	48	2 804	3 633
Sorong Utara	219	-	-	-
Sorong	-	-	5 271	-
Sorong Manoi	-	3 626	1 781	4 596
Klaurung	-	-	-	-
Malaimsimsa	-	-	-	-
Sorong Kota	18 330	84 469	-	-
Kota Sorong	28 548	88 469	9 866	8 230

Sumber/Source: POS Indonesia Sorong / Post Office of Sorong Municipality

9

PERBANKAN, KOPERASI, DAN HARGA - HARGA

Banking, Cooperative, and Prices



Kelompok Pengeluaran yang Mengalami Inflasi

- Makanan, Minuman, dan Tembakau
- Pakaian dan Alas Kaki
- Perumahan, Air, Listrik, dan Bahan Bakar Rumah Tangga
- Perlengkapan, Peralatan, dan Pemeliharaan Rutin rumah Tangga
- Informasi, Komunikasi, dan Jasa Keuangan
- Rekreasi, Olahraga, dan Budaya
- Pendidikan
- Penyediaan Makanan dan Minuman/Restoran
- Perawatan Pribadi dan Jasa Lainnya



Kelompok Pengeluaran yang Mengalami Deflasi

- Kesehatan
- Transportasi



PENJELASAN TEKNIS

1. Menurut undang - undang perbankan, bank adalah badan usaha yang menghimpun dana dari masyarakat dalam bentuk simpanan dan menyalurkannya kepada masyarakat dalam bentuk kredit dan atau bentuk-bentuk lainnya dalam rangka meningkatkan taraf hidup rakyat banyak.
2. Usaha perbankan meliputi tiga kegiatan, yaitu menghimpun dana, menyalurkan dana, dan memberikan jasa bank lainnya. Kegiatan menghimpun dan menyalurkan dana merupakan kegiatan pokok bank sedangkan memberikan jasa bank lainnya hanya kegiatan pendukung.
3. Menurut Bank Indonesia sesuai UU Perbankan 1992, struktur perbankan di Indonesia, terdiri atas bank umum dan BPR. Perbedaan utama bank umum dan BPR adalah dalam hal kegiatan operasionalnya. BPR tidak dapat menciptakan uang giral, dan memiliki jangkauan dan kegiatan operasional yang terbatas. Selanjutnya, dalam kegiatan usahanya dianut dual bank system, yaitu bank umum dapat melaksanakan kegiatan usaha bank konvensional dan atau berdasarkan prinsip syariah. Sementara prinsip kegiatan BPR dibatasi pada hanya dapat melakukan kegiatan usaha bank konvensional atau berdasarkan prinsip syariah.
4. Koperasi adalah sebuah organisasi ekonomi yang dimiliki dan dioperasikan oleh orang-seorang demi kepentingan bersama. Koperasi melandaskan kegiatan berdasarkan prinsip gerakan ekonomi rakyat yang berdasarkan asas kekeluargaan.
5. Menurut Undang-undang No. 25 tahun 1992 Pasal 4 dijelaskan bahwa koperasi memiliki fungsi dan peranan antara lain yaitu mengembangkan

TECHNICAL NOTES

1. *According to the banking law, a bank is a business entity that collects funds from the public in the form of deposits and distributes them to the public in the form of credit and or other forms in order to improve the lives of many people.*
2. *The banking business includes three activities, namely raising funds, channeling funds, and providing other bank services. The activity of collecting and distributing funds is the main activity of the bank while providing other bank services is only a supporting activity.*
3. *According to Bank Indonesia in accordance with the Banking Act 1992, the banking structure in Indonesia consists of commercial banks and rural banks. The main difference between commercial banks and rural banks is in terms of operational activities. BPRs cannot create demand deposits, and have limited scope and operational activities. Furthermore, in its business activities the dual bank system is adopted, ie commercial banks can carry out conventional bank business activities and or based on sharia principles. While the principle of BPR activities is limited to only being able to conduct conventional bank business activities or based on sharia principles.*
4. *A cooperative is an economic organization that is owned and operated by individuals for the common good. Cooperatives based activities based on the principles of the people's economic movement based on family principles.*
5. *According to Law No. 25 of 1992 Article 4 explained that cooperatives have functions and roles, among others, namely developing the potential and economic*

potensi dan kemampuan ekonomi anggota dan masyarakat, berupaya mempertinggi kualitas kehidupan manusia, memperkokoh perekonomian rakyat, mengembangkan perekonomian nasional, serta mengembangkan kreativitas dan jiwa berorganisasi bagi pelajar bangsa.

6. Inflasi adalah kecenderungan naiknya harga barang dan jasa pada umumnya yang berlangsung terus menerus (Boediono, 1995).
7. IHK adalah indeks yang menghitung rata-rata perubahan harga dari suatu paket barang dan jasa yang dikonsumsi oleh rumah tangga dalam kurun waktu tertentu (BPS, 2000).
8. Dalam merancang pembangunan ekonomi, pemerintah membutuhkan data yang akurat mengenai indikator-indikator ekonomi yang berkaitan. Salah satu indikator yang dapat menggambarkan stabilitas perekonomian suatu negara atau daerah adalah dengan melihat tingkat perkembangan indeks harga konsumen (IHK) dan laju inflasi Negara atau daerah yang bersangkutan.
9. Pemerintah menggunakan angka inflasi untuk mengevaluasi dan memperkirakan laju pertumbuhan ekonomi maupun sebagai salah satu variabel makro dalam penghitungan pendapatan negara. Pihak pekerja dan perusahaan menggunakan angka inflasi sebagai tolok ukur untuk menyesuaikan upah dan gaji serta pensiun. Dunia perbankan misalnya, selain menggunakan angka inflasi untuk mengamati perilaku moneter, juga menggunakan angka inflasi sebagai salah satu variabel untuk menentukan tingkat bunga.

capacity of members and the community, seeking to enhance the quality of human life, strengthen the people's economy, develop the national economy, and develop creativity and an organizational spirit for national students.

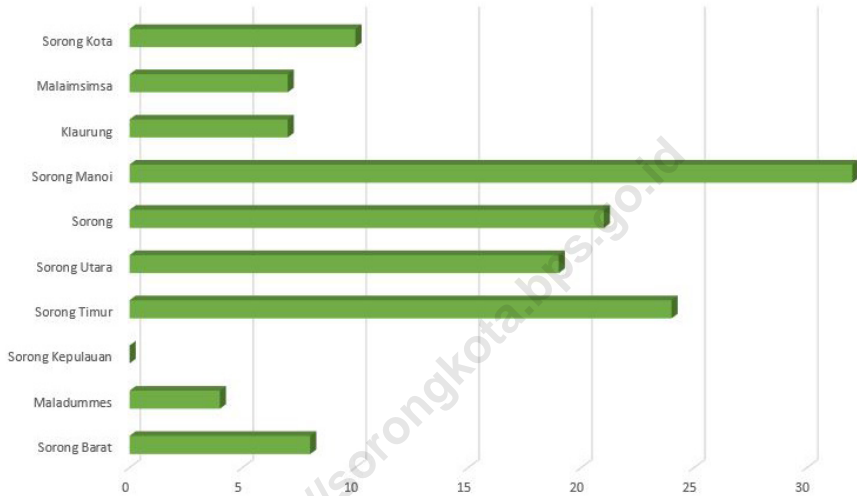
6. *Inflation is a tendency to increase prices of goods and services in general which lasts continuously (Boediono, 1995).*
7. *The CPI is an index that calculates the average price change of a package of goods and services consumed by households in a certain period of time (BPS, 2000).*
8. *In discussing economic development, the government requires accurate data related to economic indicators. One indicator that can reflect state or regional democracy is by looking at the level of development of the consumer price index (CPI) and the rate of increase in the country or region concerned.*
9. *The government uses inflation figures to evaluate and estimate the rate of economic growth as well as one of the macro variables in the calculation of state income. Workers and companies use the inflation rate as a benchmark to adjust wages and salaries and pensions. The banking world for example, in addition to using inflation figures to observe monetary behavior, also uses inflation figures as one of the variables to determine interest rates.*

ULASAN

DESCRIPTION

- | | |
|---|---|
| <p>1. Kota Sorong merupakan salah satu Kota yang menghitung angka inflasi di Indonesia. Pengukuran inflasi di Indonesia menggunakan Indeks Harga Konsumen tahun dasar 2018=100.</p> <p>2. Indeks Harga Konsumen tertinggi pada Desember 2021 berada pada perawatan pribadi dan jasa lainnya dengan nilai 115,14.</p> <p>3. Secara umum, tingkat inflasi Kota Sorong dari Januari hingga Desember 2021 mengalami fluktuasi dengan mengalami inflasi 8 kali dan deflasi juga 4 kali. Inflasi tertinggi terjadi pada bulan Juli 2021 dengan nilai 1,51 persen dan deflasi tertinggi terjadi pada bulan Agustus 2021 dengan nilai -1,40 persen.</p> <p>4. Sepanjang tahun 2021, kelompok pengeluaran yang mengalami inflasi tertinggi adalah makanan, minuman, dan tembakau dengan nilai 8,63 persen. Sedangkan kelompok pengeluaran yang mengalami deflasi tertinggi adalah kesehatan dengan nilai -2,85 persen.</p> | <p>1. <i>Sorong Municipality is one of Regency/ Municipality that count the inflation rate in Indonesia. The measurement of inflation rate use Consumer Price Index with base year 2018=100.</i></p> <p>2. <i>The highest Consumer Price Index on December 2021 is personal care and other service expenditure group by 115.14.</i></p> <p>3. <i>Generally, the inflation rate in Sorong Municipality from January until December 2021 had fluctuated which inflation happened 4 times and deflation also happened 4 times. The highest inflation rate happened on Juli 2021 with value of 1.51 percent and the highest deflation happened on Agustus 2021 with value of -1.40 percent.</i></p> <p>4. <i>Along the year of 2021, expenditure group that had the highest inflation rate is food, beverages and tobacco group with value of 8.63 percent. While, expenditure group that had the highest deflation rate is health group with value of -2.85 percent.</i></p> |
|---|---|

Gambar 9.1 Jumlah Koperasi Aktif Menurut Distrik di Kota Sorong, 2021
Number of Active Cooperative by Subdistrict in Sorong Municipality, 2021



Sumber/Source: Dinas Koperasi dan UMKM Kota Sorong

Tabel
Table 9.1**Jumlah Koperasi Aktif Menurut Distrik di Kota Sorong,
2018–2021**
**Number of Active Cooperative by Subdistrict in Sorong
Municipality, 2018–2021**

Distrik Subdistrict	2018	2019	2020	2021
(1)	(2)	(3)	(4)	(5)
Sorong Barat	8
Maladummes	4
Sorong Kepulauan	-
Sorong Timur	24
Sorong Utara	19
Sorong	21
Sorong Manoi	32
Klaurung	7
Malaimsimsa	7
Sorong Kota	10
Kota Sorong	132

Sumber/Source: Dinas Koperasi dan UMKM Kota Sorong

Tabel
Table 9.2**Jumlah Koperasi Menurut Jenis Koperasi dan Distrik di Kota Sorong, 2021**
Number of Cooperative by Kind of Cooperative and Subdistrict in Sorong Municipality, 2021

Distrik Subdistrict	Jenis Koperasi Kind of Cooperative					Jumlah Total
	KUD	KPRI	KOPKAR	KOPPAS	Lainnya Other	
(1)	(2)	(3)	(4)	(5)	(6)	(7)
Sorong Barat	-	-	-	-	8	8
Maladummes	-	2	-	-	2	4
Sorong Kepulauan	-	-	-	-	-	-
Sorong Timur	-	1	1	-	22	24
Sorong Utara	-	1	1	-	17	19
Sorong	-	1	2	-	18	21
Sorong Manoi	-	6	3	1	22	32
Klaurung	-	1	-	-	6	7
Malaimsimsa	1	3	-	-	3	7
Sorong Kota	-	3	1	-	6	10
Kota Sorong	1	18	8	1	104	132

Sumber/Source: Dinas Koperasi dan UMKM Kota Sorong

Tabel
Table 9.3**Indeks Harga Konsumen per Bulan Menurut Kelompok Pengeluaran (2018=100) di Kota Sorong, 2021**
Consumer Price Index per Month by Expenditure Group (2018=100) in Sorong Municipality, 2021

Bulan Month	Makanan, Minuman dan Tembakau Food, Beverages and Tobacco	Pakaian dan Alas Kaki Clothing and Footwear	Perumahan, Air, Listrik, dan Bahan Bakar Rumah Tangga Housing, Water, Electricity, and Household Fuels
(1)	(2)	(3)	(4)
Januari/January	108,45	99,19	100,59
Februari/February	107,52	100,43	100,59
Maret/March	109,78	101,00	100,55
April/April	109,21	101,21	101,06
Mei/May	111,03	102,00	101,02
Juni/June	114,37	101,82	101,06
Juli/July	118,61	103,90	101,11
Agustus/August	116,12	102,75	101,09
September/September	114,25	100,71	101,12
Oktober/October	113,33	101,45	101,13
November/November	112,07	100,14	101,19
Desember/December	114,40	100,30	101,24
2021			

Lanjutan Tabel/Continued Table 9.3

Bulan Month	Perlengkapan, Peralatan, dan Pemeliharaan Rutin Rumah Tangga Furnishing, Household Equipment and Routine Household Maintenance	Kesehatan Health	Transportasi Transport
(1)	(5)	(6)	(7)
Januari/January	104,36	109,90	94,05
Februari/February	104,44	109,90	91,54
Maret/March	104,65	109,90	91,45
April/April	104,99	109,85	92,88
Mei/May	105,10	110,18	93,79
Juni/June	104,79	109,08	93,92
Juli/July	105,01	107,48	93,65
Agustus/August	105,54	106,47	91,82
September/September	105,43	105,11	91,81
Oktober/October	105,46	104,87	94,26
November/November	105,34	104,88	95,80
Desember/December	105,80	106,77	99,00
2021			

Lanjutan Tabel/*Continued Table* 9.3

Bulan Month	Informasi, Komunikasi, dan Jasa Keuangan Information, Communication and Financial Services	Rekreasi, Olahraga, dan Budaya Recreation, Sport, and Culture	Pendidikan Education
(1)	(8)	(9)	(10)
Januari/ <i>January</i>	102,74	105,06	100,99
Februari/ <i>February</i>	102,74	105,06	100,99
Maret/ <i>March</i>	102,78	104,11	100,99
April/ <i>April</i>	102,88	107,04	100,99
Mei/ <i>May</i>	102,88	107,72	100,99
Juni/ <i>June</i>	103,02	109,35	100,99
Juli/ <i>July</i>	103,46	109,44	100,99
Agustus/ <i>August</i>	103,68	109,46	101,09
September/ <i>September</i>	103,76	107,89	101,09
Oktober/ <i>October</i>	103,76	107,90	101,09
November/ <i>November</i>	103,59	107,90	101,09
Desember/ <i>December</i>	103,55	107,90	101,09
2021			

Lanjutan Tabel/Continued Table 9.3

Bulan Month	Penyediaan Makanan dan Minuman/Restoran Food and Beverage Services/Restaurant	Perawatan Pribadi dan Jasa Lainnya Personal Care and Other Services	Umum General
(1)	(11)	(12)	(13)
Januari/January	111,27	113,71	104,26
Februari/February	111,37	113,78	103,71
Maret/March	111,37	113,54	104,48
April/April	112,30	113,28	104,67
Mei/May	112,30	114,70	105,54
Juni/June	112,55	114,85	106,72
Juli/July	113,29	115,31	108,33
Agustus/August	113,32	115,17	107,20
September/September	113,63	114,59	106,38
Oktober/October	113,82	114,68	106,42
November/November	113,84	114,59	106,10
Desember/December	114,58	115,14	107,45
2021			

Sumber/Source: BPS, Survei Harga Konsumen / BPS-Statistics Indonesia, Consumer Price Survey

Tabel
Table 9.4**Laju Inflasi Bulanan Menurut Kelompok Pengeluaran
(2018=100) di Kota Sorong, 2021**
**Monthly Inflation Rate by Expenditure Group (2018=100) in
Sorong Municipality, 2021**

Bulan Month	Makanan, Minuman dan Tembakau Food, Beverages and Tobacco	Pakaian dan Alas Kaki Clothing and Footwear	Perumahan, Air, Listrik, dan Bahan Bakar Rumah Tangga Housing, Water, Electricity, and Household Fuels
(1)	(2)	(3)	(4)
Januari/January	2,98	-0,35	-0,08
Februari/February	-0,86	1,25	0,00
Maret/March	2,1	0,57	-0,04
April/April	0,52	0,21	0,51
Mei/May	1,67	0,78	-0,04
Juni/June	3,01	-0,18	0,04
Juli/July	3,71	2,04	0,05
Agustus/August	-2,1	-1,11	-0,02
September/September	-1,61	-1,99	0,03
Oktober/October	-0,81	0,73	0,01
November/November	-1,11	-1,29	0,06
Desember/December	2,08	0,16	0,05
2021	8,63	0,76	0,57

Lanjutan Tabel/Continued Table 9.4

Bulan Month	Perlengkapan, Peralatan, dan Pemeliharaan Rutin Rumah Tangga Furnishing, Household Equipment and Routine Household Maintenance	Kesehatan Health	Transportasi Transport
(1)	(5)	(6)	(7)
Januari/January	0,00	0,00	-5,14
Februari/February	0,08	0,00	-2,67
Maret/March	0,20	0,00	-0,10
April/April	0,32	-0,05	1,56
Mei/May	0,10	0,30	0,98
Juni/June	-0,29	-1,00	0,14
Juli/July	0,21	-1,47	-0,29
Agustus/August	0,50	-0,94	-1,95
September/September	-0,10	-1,28	-0,10
Oktober/October	0,03	-0,23	2,67
November/November	-0,11	0,01	1,63
Desember/December	0,44	1,80	3,34
2021	1,38	-2,85	-0,15

Lanjutan Tabel/*Continued Table* 9.4

Bulan Month	Informasi, Komunikasi, dan Jasa Keuangan Information, Communication and Financial Services	Rekreasi, Olahraga, dan Budaya Recreation, Sport, and Culture	Pendidikan Education
(1)	(8)	(9)	(10)
Januari/ <i>January</i>	0,00	0,99	0,00
Februari/ <i>February</i>	0,00	0,00	0,00
Maret/ <i>March</i>	0,04	-0,90	0,00
April/ <i>April</i>	0,10	2,81	0,00
Mei/ <i>May</i>	0,00	0,64	0,00
Juni/ <i>June</i>	0,14	1,51	0,00
Juli/ <i>July</i>	0,43	0,08	0,00
Agustus/ <i>August</i>	0,21	0,02	0,11
September/ <i>September</i>	0,08	-1,43	0,00
Oktober/ <i>October</i>	0,00	0,01	0,00
November/ <i>November</i>	-0,16	0,00	0,00
Desember/ <i>December</i>	-0,04	0,00	0,00
2021	0,79	3,72	0,01

Lanjutan Tabel/Continued Table 9.4

Bulan Month	Penyediaan Makanan dan Minuman/Restoran Food and Beverage Services/Restaurant	Perawatan Pribadi dan Jasa Lainnya Personal Care and Other Services	Umum General
(1)	(11)	(12)	(13)
Januari/January	0,00	0,13	0,41
Februari/February	0,09	0,06	-0,53
Maret/March	0,00	-0,21	0,74
April/April	0,84	-0,23	0,18
Mei/May	0,00	1,25	0,83
Juni/June	0,22	0,13	1,12
Juli/July	0,66	0,40	1,51
Agustus/August	0,03	-0,12	-1,40
September/September	0,27	-0,5	-0,76
Oktober/October	0,17	0,08	0,04
November/November	0,02	-0,08	-0,30
Desember/December	0,65	0,48	1,27
2021	0,10	2,97	1,39

Sumber/Source: BPS, Survei Harga Konsumen/BPS-Statistics Indonesia, Consumer Price Survey

Tabel
Table 9.5**Inflasi Tahunan Kota Sorong berdasar Kelompok
Pengeluaran (2018=100) di Kota Sorong, 2020–2021**
**Year Inflation by Expenditure Group (2018=100) in Sorong
Municipality, 2020–2021**

Kelompok Pengeluaran <i>Expenditure Group</i>	2020	2021
(1)	(2)	(3)
Makanan, Minuman dan Tembakau <i>Food, Beverages and Tobacco</i>	5,36	8,63
Pakaian dan Alas Kaki <i>Clothing and Footwear</i>	-4,17	0,76
Perumahan, Air, Listrik, dan Bahan Bakar Rumah Tangga <i>Housing, Water, Electricity, and Household Fuels</i>	0,11	0,57
Perlengkapan, Peralatan, dan Pemeliharaan Rutin Rumah Tangga <i>Furnishing, Household Equipment and Routine Household Maintenance</i>	0,9	1,38
Kesehatan <i>Health</i>	5,66	-2,85
Transportasi <i>Transport</i>	-9,78	-0,15
Informasi, Komunikasi, dan Jasa Keuangan <i>Information, Communication and Financial Services</i>	-0,62	0,79
Rekreasi, Olahraga, dan Budaya <i>Recreation, Sport, and Culture</i>	2,87	3,72
Pendidikan <i>Education</i>	0,98	0,10
Penyediaan Makanan dan Minuman/Restoran <i>Food and Beverage Services/Restaurant</i>	5,84	2,97
Perawatan Pribadi dan Jasa Lainnya <i>Personal Care and Other Services</i>	6,76	1,39
Inflasi	1,17	3,49


Catatan/Note: *Penghitungan Inflasi dengan IHK tahun dasar (2018=100)

Sumber/Source: Badan Pusat Statistik Kota Sorong / BPS-Statistics of Sorong Municipality


10

PENGELUARAN PENDUDUK

Population Expenditure




Rata-rata Pengeluaran Per Kapita Sebulan
Penduduk Kota Sorong Tahun 2021



Makanan

Rp 768.292



Bukan Makanan

Rp 991.280

PENJELASAN TEKNIS

TECHNICAL NOTES

1. Pengeluaran rata-rata per kapita adalah biaya yang dikeluarkan untuk konsumsi semua anggota rumah tangga selama sebulan baik yang berasal dari pembelian, pemberian maupun produksi sendiri dibagi dengan banyaknya anggota rumah tangga dalam rumah tangga tersebut.
2. Konsumsi rumah tangga dibedakan atas konsumsi makanan maupun bukan makanan tanpa memperhatikan asal barang dan terbatas pada pengeluaran untuk kebutuhan rumah tangga saja, tidak termasuk konsumsi/pengeluaran untuk keperluan usaha atau yang diberikan kepada pihak lain.
3. Pengeluaran untuk konsumsi makanan dihitung selama seminggu yang lalu, sedangkan untuk bukan makanan dihitung selama sebulan dan 12 bulan yang lalu. Baik konsumsi makanan maupun bukan makanan selanjutnya dikonversikan ke dalam pengeluaran rata-rata sebulan. Angka-angka konsumsi/ pengeluaran rata-rata per kapita yang disajikan dalam publikasi ini diperoleh dari hasil bagi jumlah konsumsi seluruh rumah tangga (baik mengkonsumsi makanan maupun tidak) terhadap jumlah penduduk.

1. *Average expenditure per capita is the cost incurred for the consumption of all household members for a month either from purchases, gifts or self-production divided by the number of household members in the household.*
2. *Household consumption is distinguished from food and non-food consumption without regard to the origin of the goods and is limited to expenses for household needs, not including consumption / expenditure for business purposes or given to other parties.*
3. *Spending on food consumption was calculated during the past week, while for non-food was calculated during the past month and 12 months. Both food consumption and non-food consumption are subsequently converted into an average expenditure of one month. The average per capita consumption / expenditure figures presented in this publication are derived from the quotient of the total consumption of all households (whether or not consuming food) of the population.*

<https://sorongkota.bps.go.id>

ULASAN

DESCRIPTION

- | | |
|--|--|
| <p>1. Pengeluaran rata-rata per kapita sebulan untuk makanan di tahun 2021 adalah Rp 768.292 sedangkan untuk pengeluaran bukan makanan di tahun 2021 adalah Rp 991.280.</p> | <p>1. <i>The average expenditure per capita a month for food in 2021 is Rp 768,292 whereas for non-food expenditure in 2021 is Rp 991,280.</i></p> |
| <p>2. Pengeluaran rata-rata per kapita sebulan untuk makanan di tahun 2020 adalah Rp 695.800 sedangkan untuk pengeluaran bukan makanan di tahun 2020 adalah Rp 808.635</p> | <p>2. <i>The average expenditure per capita a month for food in 2020 is Rp 695,800 while for non-food expenditure in 2020 is Rp 808,635.</i></p> |
| <p>3. Pengeluaran rata-rata per kapita total di tahun 2021 adalah Rp 1.759.572 lebih sedikit jika dibandingkan dengan tahun 2020 yang bernilai Rp 1.504.435.</p> | <p>3. <i>Average total expenditure per capita in 2021 was Rp 1,759,572 less than in 2020 which was valued at Rp. 1,504,435.</i></p> |
| <p>4. Dari golongan pengeluaran per kapita sebulan di Kota Sorong, persentase terbesar berada pada golongan rata-rata pengeluaran lebih dari Rp. 1.500.000 yaitu sebesar 48,86 persen di tahun 2020. Kemudian, pada golongan pengeluaran per kapita antara Rp. 1.000.000 - Rp. 1.499.999 sebesar 27,41 persen di tahun 2021.</p> | <p>4. <i>From the level of expenditure per capita a month in Sorong Municipality, the largest percentage is in the average expenditure category of more than Rp. 1,500,000 which is 48.86 percent in 2021. Then, after that in the per capita expenditure class between Rp. 1,000,000 - Rp.1,499,999 by 27.41 percent in 2021.</i></p> |

Tabel
Table 10.1

Rata-rata Pengeluaran per Kapita Sebulan Menurut Kelompok Komoditas (rupiah) di Kota Sorong, 2020 dan 2021
Monthly Average Expenditure per Capita by Commodity Group (rupiahs) in Sorong Municipality, 2020 and 2021

Kelompok Komoditas/Commodity Group	2020	2021
(1)	(2)	(3)
Makanan/Food		
Padi-padian/Cereals	69 502	68 666
Umbi-umbian/Tubers	12 208	14 442
Ikan/udang/cumi/kerang/Fish/shrimp/common squid/shells	80 757	100 376
Daging/Meat	22 377	27 743
Telur dan susu/Eggs and milk	43 553	49 934
Sayur-sayuran/Vegetables	67 032	82 682
Kacang-kacangan/Legumes	8 752	11 421
Buah-buahan/Fruits	40 284	32 144
Minyak dan kelapa/Oil and coconut	16 024	21 017
Bahan minuman/Beverage stuffs	18 466	19 029
Bumbu-bumbuan/Spices	16 582	20 512
Konsumsi lainnya/Miscellaneous food items	10 181	13 829
Makanan dan minuman jadi/Prepared food and beverages	207 105	212 230
Rokok/Cigarettes	82 977	85 266
Jumlah makanan/Total food	695 800	768 292
Bukan makanan/Non-food		
Perumahan dan fasilitas rumah tangga/Housing and household facilities	483 972	594 663
Aneka barang dan jasa/Goods and services	194 682	233 339
Pakaian, alas kaki, dan tutup kepala/Clothing, footwear, and headgear	27 101	29 210
Barang tahan lama/Durable goods	44 775	41 115
Pajak, pungutan, dan asuransi/Taxes and insurance	47 561	62 717
Keperluan pesta dan upacara/kenduri/Parties and ceremonies	10 545	30 236
Jumlah bukan makanan/Total non-food	808 635	991 280
Jumlah/Total	1 504 435	1 759 572

Sumber/Source: BPS, Survei Sosial Ekonomi Nasional (Susenas) Maret / BPS-Statistics Indonesia, National Socioeconomic Survey March

Tabel
Table 10.2

**Persentase Pengeluaran per Kapita Sebulan Menurut
Kelompok Komoditas di Kota Sorong, 2020 dan 2021**
*Percentage of Monthly Expenditure per Capita by
Commodity Group in Sorong Municipality, 2020 and
2021*

Kelompok Komoditas/Commodity Group	2020	2021
(1)	(2)	(3)
Makanan/Food		
Padi-padian/Cereals	4,62	3,90
Umbi-umbian/Tubers	0,81	0,82
Ikan/udang/cumi/kerang/Fish/shrimp/common squid/shells	5,37	5,70
Daging/Meat	1,49	1,58
Telur dan susu/Eggs and milk	2,89	2,84
Sayur-sayuran/Vegetables	4,46	4,70
Kacang-kacangan/Legumes	0,58	0,65
Buah-buahan/Fruits	2,68	1,83
Minyak dan kelapa/Oil and coconut	1,07	1,19
Bahan minuman/Beverage stuffs	1,23	1,08
Bumbu-bumbuan/Spices	1,10	1,17
Konsumsi lainnya/Miscellaneous food items	0,68	0,79
Makanan dan minuman jadi/Prepared food and beverages	13,77	12,06
Rokok/Cigarettes	5,52	4,85
Jumlah makanan/Total food	46,25	43,66
Bukan makanan/Non-food		
Perumahan dan fasilitas rumah tangga/Housing and household facilities	32,17	33,80
Aneka barang dan jasa/Goods and services	12,94	13,26
Pakaian, alas kaki, dan tutup kepala/Clothing, footwear, and headgear	1,80	1,66
Barang tahan lama/Durable goods	2,98	2,34
Pajak, pungutan, dan asuransi/Taxes and insurance	3,16	3,56
Keperluan pesta dan upacara/kenduri/Parties and ceremonies	0,70	1,72
Jumlah bukan makanan/Total non-food	53,75	56,34
Jumlah/Total	100,00	100,00

Sumber/Source: BPS, Survei Sosial Ekonomi Nasional (Susenas) Maret / BPS-Statistics Indonesia, National Socioeconomic Survey March

Tabel
Table 10.3**Persentase Penduduk Menurut Golongan Pengeluaran Per Kapita Sebulan di Kota Sorong, 2021**
Percentage of Population by Class of Monthly Expenditure per Capita in Sorong Municipality, 2021

Golongan Pengeluaran Per Kapita Sebulan (rupiah) Class of Monthly Expenditure per Capita (rupiahs)	Persentase Penduduk Percentage of Population
(1)	(2)
< 150 000	0,00
150 000–199 999	0,00
200 000–299 999	0,00
300 000–499 999	2,64
500 000–749 999	8,24
750 000–999 999	12,85
1 000 000–1 499 999	27,41
> 1 500 000	48,86
Jumlah/Total	100,00

Sumber/Source: BPS, Survei Sosial Ekonomi Nasional (Susenas) Maret / BPS-Statistics Indonesia, National Socioeconomic Survey March

11

PERDAGANGAN

Trade



Realisasi Penerimaan Kantor Kepabeanan dan Bea Cukai Sorong Tahun 2021

Terbesar (April)

Terkecil (Agustus)

Rp 350.743.000

Rp 5.101.000

PENJELASAN TEKNIS

1. Sistem pencatatan Statistik Ekspor dan Impor adalah "General Trade" dengan wilayah pencatatan meliputi seluruh wilayah kepabeanan Indonesia.
2. Data impor berasal dari dokumen kepabeanan BC 2.0 atau yang disebut dokumen Pemberitahuan Impor Barang (PIB), Pemberitahuan Impor Barang Khusus (PIBK), Pemberitahuan Pabean Free Trade Zone (PPFTZ) dan dokumen kepabeanan BC 2.3 yang mencatat impor barang dari Luar Negeri ke Kawasan Berikat.
3. Pelabuhan Muat adalah pelabuhan darimana barang diangkut ke luar negeri atau diekspor.
4. Negara tujuan adalah negara tujuan akhir yang diketahui untuk barang ekspor yang dikirim ke luar
5. Ekspor merupakan barang-barang produksi dalam negeri yang dikirim ke luar negeri untuk diolah, sedangkan hasil olahan yang dikembalikan ke Indonesia dicatat sebagai impor. Adapun barang-barang luar negeri yang diolah di dalam negeri dicatat sebagai barang impor meskipun barang olahan tersebut akan kembali ke luar negeri.

TECHNICAL NOTES

1. *The system of recording Export and Import Statistics is "General Trade" with the recording area covering all Indonesian customs areas.*
2. *Import data comes from BC 2.0 customs documents or so-called Goods Import Declaration (PIB) documents, Special Goods Import Declarations (PIBK), Free Trade Zone Customs Notification (PPFTZ) and BC 2.3 customs documents which record the import of goods from Abroad to Bonded Zone .*
3. *The Loading Port is the port from which goods are transported overseas or exported.*
4. *Destination country is the final destination country that is known for exported goods sent out*
5. *Exports are domestically produced goods that are sent overseas for processing, while processed products returned to Indonesia are recorded as imports. Foreign goods which are processed domestically are recorded as imported goods even though the processed goods will be returned abroad.*

<https://sorongkota.bps.go.id>

ULASAN**DESCRIPTION**

- | | |
|--|--|
| <p>1. Sepanjang tahun 2020, total realisasi penerimaan Kantor Pengawasan dan Pelayanan Bea dan Cukai Tipe Madya Pabean C Sorong adalah sebesar Rp. 1.276.592.500,00.</p> | <p>1. <i>Along with the year of 2020, total of realization of Customs and Excise Office of Sorong is 1,276,592,500 rupiahs.</i></p> |
| <p>2. Total realisasi penerimaan Kantor Pengawasan dan Pelayanan Bea dan Cukai Tipe Madya Pabean C Sorong terbesar berada pada bulan April dengan nilai Rp. 350.743.000 dan terendah berada pada bulan Agustus dengan nilai Rp. 5.101.000.</p> | <p>2. <i>Total of realization of Customs and Excise Office of Sorong has the biggest value on April with value of 350,743,000 rupiahs and the least value on August with value of 5,101,000 rupiahs.</i></p> |
| <p>3. Bea Masuk merupakan penerimaan terbesar sepanjang tahun 2021 dengan nilai 1.010.748.000 rupiah.</p> | <p>3. <i>Import Duty is the biggest income throughout in 2021 with the value of 1,010,748,000 rupiahs.</i></p> |

<https://sorongkota.go.id>

Tabel
Table 11.1**Realisasi Penerimaan Bulanan KPPBC TMP C Sorong, 2021**
Realization of Customs and Excise Office of Sorong, 2021

Penerimaan	Januari	Februari	Maret	April
(1)	(2)	(3)	(4)	(5)
Bea Masuk	6 277 000	235 690 000	52 442 000	340 700 000
Bea Keluar	-	-	-	-
Denda Adm Pabean	-	-	-	-
Cukai	14 000	22 000	15 037 000	43 000
Denda Adm Cukai	-	-	-	-
HT	-	-	-	-
Etil Alkohol	-	20 000 000	-	10 000 000
MMEA	-	-	-	-
Jumlah/Total	6 291 000	255 712 000	67 479 000	350 743 000

Lanjutan Tabel/*Continued Table* 11.1

Penerimaan	Mei	Juni	Juli	Agustus
(1)	(6)	(7)	(8)	(9)
Bea Masuk	226 009 000	7 883 000	5 527 000	5 087 000
Bea Keluar	-	-	-	-
Denda Adm Pabean	-	-	-	-
Cukai	39 000	138 500	74 000	14 000
Denda Adm Cukai	-	-	-	-
HT	-	2 800 000	-	-
Etil Alkohol	45 000 000	-	20 000 000	-
MMEA	-	-	-	-
Jumlah/Total	271 048 000	10 821 500	25 601 000	5 101 000

Lanjutan Tabel/*Continued Table* 11.1

Penerimaan	September	Oktober	November	Desember
(1)	(10)	(11)	(12)	(13)
Bea Masuk	117 819 000	7 080 000	4 540 000	1 694 000
Bea Keluar	-	-	-	-
Denda Adm Pabean	-	-	63 000	693 000
Cukai	106 434 500	-	10 072 500	-
Denda Adm Cukai	-	-	-	-
HT	-	-	400 000	-
Etil Alkohol	-	-	10 000 000	25 000 000
MMEA	-	-	-	-
Jumlah/Total	224 253 500	7 080 000	25 075 500	27 387 000

Sumber/*Source*: Kantor Pengawasan dan Pelayanan Bea dan Cukai Tipe Madya Pabean C Sorong



SISTEM NERACA REGIONAL *System Regional Account*

Distribusi Persentase Produk Domestik Regional Bruto Atas Dasar Harga Berlaku

3 Tertinggi

- Perdagangan Besar dan Eceran : 20,90%
- Konstruksi : 20,24%
- Administrasi Pemerintahan, Pertahanan, dan Jaminan Sosial : 11,72%

3 Terendah

- Pengadaan Listrik dan Gas : 0,12%
- Pengadaan Air, Pengelolaan Sampah, Limbah, dan Daur ulang : 0,29%
- Jasa Perusahaan : 0,31%

PENJELASAN TEKNIS

1. Data Produk Domestik Regional Bruto (PDRB) merupakan statistik pendapatan regional yang dapat dimanfaatkan untuk mengevaluasi hasil pembangunan sekaligus sebagai dasar perencanaan pembangunan ekonomi di suatu wilayah tertentu.
2. Secara sederhana transaksi ekonomi yang dilakukan oleh masyarakat dalam kehidupan dapat dibedakan menjadi dua kelompok yaitu produsen dan konsumen. Kelompok produsen menggunakan faktor produksi yang berasal dari kelompok konsumen dan digunakan untuk menghasilkan barang dan jasa.
3. PDRB pada dasarnya merupakan jumlah nilai tambah yang dihasilkan oleh seluruh unit usaha dalam suatu daerah tertentu, atau merupakan jumlah nilai produk barang dan jasa yang dihasilkan di dalam wilayah domestik untuk selanjutnya digunakan sebagai konsumsi "akhir" masyarakat.
4. Pendekatan Pengeluaran, PDRB adalah semua komponen permintaan akhir yang terdiri dari: (1) pengeluaran konsumsi rumah tangga, (2) pengeluaran konsumsi lembaga nonprofit yang melayani rumah tangga (LNPRT), (3) konsumsi pemerintah, (4) pembentukan modal tetap domestik bruto, (5) perubahan inventori, dan (6) ekspor neto, (ekspor neto merupakan ekspor dikurangi impor).
5. Pengeluaran Konsumsi Rumah Tangga (PK-RT), yang mencakup seluruh pengeluaran atas barang dan jasa oleh residen suatu wilayah, baik yang dilakukan di dalam maupun di luar wilayah domestik suatu daerah.
6. Pengeluaran Konsumsi Lembaga Nonprofit yang Melayani Rumah Tangga (PK-LNPRT) mencakup seluruh

TECHNICAL NOTES

1. *Data on Gross Regional Domestic Product (GRDP) is a regional income statistic that can be used to evaluate the results of development as well as the basis for economic development planning in a particular region.*
2. *In a simple economic transactions carried out by the community in life can be divided into two groups, namely producers and consumers. Producer groups use factors of production that originate from consumer groups and are used to produce goods and services.*
3. *GRDP basically is the amount of added value generated by all business units in a certain area, or is the sum of the value of products and services produced in the domestic area for later use as the "final" consumption of the community.*
4. *Expenditure Approach, GRDP is final demand components which consist of: (1) household consumption expenditure, (2) Non-Profit Institutions Serving Households (NPISHs) consumption expenditure, (3) government expenditure, (4) gross fixed capital formation, (5) changes in inventories, and (6) net export, (net export is equal to export less import).*
5. *Household Consumption Expenditures (PK-RT), which covers all expenditures on goods and services by residents of an area, both within and outside the domestic territory of an area.*
6. *Consumption Expenditures for Nonprofits Serving Households (PK-LNPRT) covers all expenses for goods and services by LNPRT*

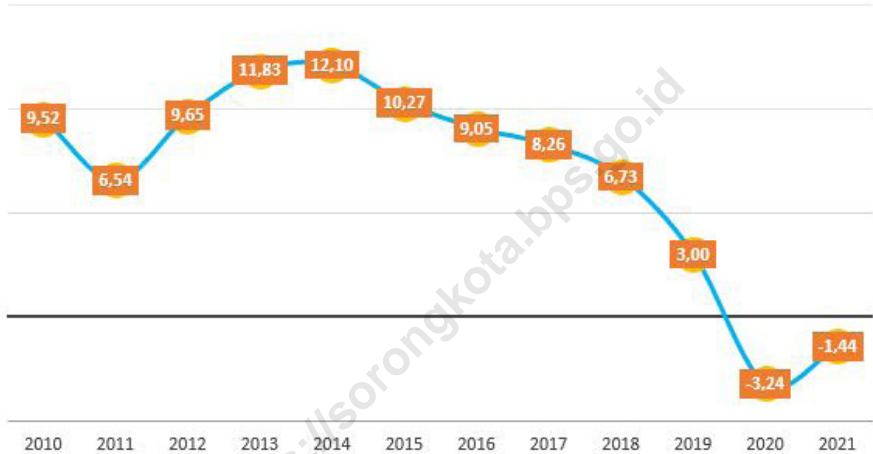
pengeluaran atas barang dan jasa oleh LNPRT.

- | | |
|--|---|
| <p>7. Pengeluaran Konsumsi Pemerintah (PK-P) mencakup Pengeluaran Konsumsi Pemerintah Provinsi, Pemerintah Kota dan Pemerintah Desa/Kelurahan/ Nagari yang ada di provinsi tersebut serta Pengeluaran Konsumsi Pemerintah Pusat yang merupakan bagian dari Pemerintah Provinsi tersebut.</p> | <p>7. <i>Government Consumption Expenditures (PK-P) include Consumption Expenditures for Provincial Governments, Regency / City Governments and Village / Kelurahan / Nagari Governments in the province and Central Government Consumption Expenditures which are part of the Provincial Government.</i></p> |
| <p>8. Perubahan Inventori mencakup persediaan bahan baku, barang setengah jadi, atau barang jadi yang dikuasai oleh berbagai pelaku ekonomi baik untuk keperluan produksi maupun konsumsi.</p> | <p>8. <i>Changes in Inventory include the supply of raw materials, semi-finished goods, or finished goods that are controlled by various economic actors both for production and consumption purposes</i></p> |
| <p>9. Net Ekspor merupakan selisih antara jumlah ekspor dikurangi dengan impor. Ekspor-impor dalam PDRB mencakup ekspor-impor ke dan dari residen luar negeri serta ekspor-impor antar provinsi.</p> | <p>9. <i>Net Export is the difference between total exports minus imports. Export-Import in the GRDP includes export-import to and from foreign residents as well as inter-provincial export-import</i></p> |
| <p>10. PDRB atas dasar harga berlaku (nominal) menunjukkan kemampuan suatu daerah memanfaatkan sumber daya ekonomi.</p> | <p>10. <i>GRDP at current price (nominal) shows the ability of an area to utilize economic resources.</i></p> |
| <p>11. PDRB atas dasar harga konstan (riil) dapat digunakan untuk menunjukkan laju pertumbuhan ekonomi secara keseluruhan atau setiap komponen pengeluaran dari tahun ke tahun.</p> | <p>11. <i>GRDP at constant prices (real) can be used to show the rate of economic growth as a whole or every component of expenditure from year to year.</i></p> |
| <p>12. Distribusi PDRB atas dasar harga berlaku menurut pengeluaran menunjukkan peranan setiap komponen pengeluaran dalam suatu daerah. Komponen dengan peran terbesar menunjukkan alokasi penggunaan terbanyak dari nilai tambah yang telah tercipta.</p> | <p>12. <i>The distribution of GRDP at current prices according to expenditure shows the role of each component of expenditure in a region. The component with the biggest role shows the allocation of the most use of the added value that has been created</i></p> |
| <p>13. PDRB per kapita atas dasar harga berlaku menunjukkan nilai PDRB per satu orang penduduk.</p> | <p>13. <i>GRDP per capita at current prices shows the value of GRDP per one resident.</i></p> |

ULASAN**DESCRIPTION**

- | | |
|---|--|
| <p>1. Produk Domestik Regional Bruto atas harga berlaku untuk Kota Sorong meningkat tahun 2016 hingga 2019, namun pada tahun 2020 menurun akibat adanya pandemi Covid-19.</p> | <p>1. <i>Gross Regional Domestic Product at current prices for Sorong Municipality increased from 2016 until 2019, but decreased in 2020 because of Covid-19 pandemic.</i></p> |
| <p>2. PDRB atas dasar harga berlaku menurut lapangan usaha di tahun 2020 bernilai 15.600.514,7 juta, dengan persentase terbesar ada pada sektor Konstruksi yaitu 21,86 persen disusul oleh sektor perdagangan besar dan eceran; Reparasi Mobil dan Sepeda Motor sebesar 20,29 persen.</p> | <p>2. <i>GRDP at current market prices by industry in 2020 worth 15,600,514.7 million, with the largest percentage in the Construction sector, namely 21.86 percent, followed by the wholesale and retail sectors; Car and Motorcycle Repair Service at 20.29 percent.</i></p> |
| <p>3. Laju Pertumbuhan Produk Domestik Regional Bruto Lapangan usaha di tahun 2020 sebesar -3,22 persen, yang mengalami penurunan dibandingkan tahun-tahun sebelumnya.</p> | <p>3. <i>Growth Rate of Gross Regional Domestic Product by Industry in 2020 was -3.22 percent, which decreased compared with previous years.</i></p> |
| <p>4. Sektor yang mengalami penurunan paling besar di Kota Sorong adalah sektor konstruksi nilai -8,85 persen disusul oleh sektor jasa lainnya sebesar -6,51 persen. Sedangkan sektor informasi dan komunikasi mengalami peningkatan paling besar yaitu 10,89 persen pada tahun 2020.</p> | <p>4. <i>Sectors which has the biggest decrease in Sorong Municipality were the construction sectors which had a value of -8.85 percent and then followed by the other services activities sectors by -6.51 percent. Meanwhile, Information and Communication sectors has the biggest increase by 10.89 percent in 2020.</i></p> |

Gambar 12.1 **Laju Pertumbuhan Produk Domestik Regional Bruto Atas Dasar Harga Konstan 2010 Menurut Lapangan Usaha di Kota Sorong (persen), 2010–2021**
Figures 12.1 **Growth Rate of Gross Regional Domestic Product at 2010 Constant Market Prices by Industry in Sorong Municipality (percent), 2010–2021**



Sumber/Source: BPS, berbagai sensus, survei dan sumber lain / BPS-Statistics Indonesia, various census, survey, and other sources

Tabel
Table 12.1.

Produk Domestik Regional Bruto Atas Dasar Harga Berlaku Menurut Lapangan Usaha di Kota Sorong (miliar rupiah), 2017–2021
Gross Regional Domestic Product at Current Market Prices by Industry in Sorong Municipality (billion rupiahs), 2017–2021

Lapangan Usaha Industry		2017	2018	2019	2020	2021
(1)		(2)	(3)	(4)	(5)	(6)
A	Pertanian, Kehutanan, dan Perikanan/ <i>Agriculture, Forestry, and Fishing</i>	1 028 301,0	1 074 625,4	1 428 961,4	1 390 683,0	1 397 256,6
B	Pertambangan dan Penggalian/ <i>Mining and Quarrying</i>	153 245,8	165 981,7	178 364,5	181 809,9	179 561,3
C	Industri Pengolahan/ <i>Manufacturing</i>	672 505,3	700 452,5	774 696,5	781 099,6	821 625,7
D	Pengadaan Listrik dan Gas/ <i>Electricity and Gas</i>	13 253,2	14 343,3	16 942,3	18 967,2	18 209,4
E	Pengadaan Air; Pengelolaan Sampah, Limbah, dan Daur Ulang/ <i>Water Supply; Sewerage, Waste Management, and Remediation Activities</i>	33 886,6	36 170,0	37 307,0	39 870,8	44 177,9
F	Konstruksi/ <i>Construction</i>	4 190 890,3	4 588 162,4	3 553 042,9	3 408 359,9	3 129 227,0
G	Perdagangan Besar dan Eceran; Reparasi Mobil dan Sepeda Motor/ <i>Wholesale and Retail Trade; Repair of Motor Vehicles and Motorcycles</i>	2 306 580,2	2 587 314,9	3 229 538,9	3 165 227,7	3 230 903,5
H	Transportasi dan Pergudangan/ <i>Transportation and Storage</i>	1 016 013,4	1 123 426,7	1 354 283,7	1 273 957,4	1 098 614,5

Lanjutan Tabel/Continued Table 12.1

Lapangan Usaha Industry		2017	2018	2019	2020	2021
(1)		(2)	(3)	(4)	(5)	(6)
I	Penyediaan Akomodasi dan Makan Minum/ <i>Accommodation and Food Service Activities</i>	186 328,3	210 650,3	233 796,2	236 756,4	253 972,7
J	Informasi dan Komunikasi/ <i>Information and Communication</i>	661 230,5	732 530,3	852 287,4	958 646,4	1 019 064,1
K	Jasa Keuangan dan Asuransi/ <i>Financial and Insurance Activities</i>	540 295,6	581 454,0	645 544,5	655 855,0	672 091,7
L	Real Estat/ <i>Real Estate Activities</i>	377 718,3	417 456,0	458 059,1	456 836,9	491 148,4
M,N	Jasa Perusahaan/ <i>Business Activities</i>	41 121,0	43 877,9	46 961,0	47 671,6	48 234,2
O	Administrasi Pemerintahan, Pertahanan, dan Jaminan Sosial Wajib/ <i>Public Administration and Defence; Compulsory Social Security</i>	1 520 454,8	1 662 584,8	1 875 416,9	1 807 495,5	1 812 381,9
P	Jasa Pendidikan/ <i>Education</i>	724 751,7	771 934,7	799 334,8	803 248,6	805 705,1
Q	Jasa Kesehatan dan Kegiatan Sosial/ <i>Human Health and Social Work Activities</i>	239 823,3	259 039,2	273 311,0	281 743,1	301 978,4
R,S,T,U	Jasa Lainnya/ <i>Other Services Activities</i>	115 287,5	127 462,0	137 862,8	131 063,9	137 214,7
Produk Domestik Regional Bruto/ Gross Regional Domestic Product		13 821 686,5	15 097 466,2	15 895 710,8	15 639 292,7	15 461 367,0

Sumber/Source: BPS, berbagai sensus, survei dan sumber lain / BPS-Statistics Indonesia, various census, survey, and other sources

Tabel
Table 12.2

Produk Domestik Regional Bruto Atas Dasar Harga Konstan 2010 Menurut Lapangan Usaha di Kota Sorong (miliar rupiah), 2017–2021
Gross Regional Domestic Product at 2010 Constant Market Prices by Industry in Sorong Municipality (billion rupiahs), 2017–2021

Lapangan Usaha Industry		2017	2018	2019	2020	2021
(1)		(2)	(3)	(4)	(5)	(6)
A	Pertanian, Kehutanan, dan Perikanan/ <i>Agriculture, Forestry, and Fishing</i>	735 758,1	758 335,3	985 850,0	935 037,8	932 822,3
B	Pertambangan dan Penggalian/ <i>Mining and Quarrying</i>	122 892,7	131 332,3	138 497,4	137 810,6	131 262,0
C	Industri Pengolahan/ <i>Manufacturing</i>	546 069,7	557 395,5	605 871,1	591 546,3	611 306,9
D	Pengadaan Listrik dan Gas/ <i>Electricity and Gas</i>	8 474,4	8 764,7	9 810,0	10 574,8	10 116,4
E	Pengadaan Air; Pengelolaan Sampah, Limbah, dan Daur Ulang/ <i>Water Supply; Sewerage, Waste Management, and Remediation Activities</i>	29 218,8	30 271,3	30 661,8	31 795,0	34 369,5
F	Konstruksi/ <i>Construction</i>	2 546 886,0	2 734 715,6	2 053 469,5	1 871 771,9	1 713 521,8
G	Perdagangan Besar dan Eceran; Reparasi Mobil dan Sepeda Motor/ <i>Wholesale and Retail Trade; Repair of Motor Vehicles and Motorcycles</i>	1 678 109,2	1 827 997,6	2 199 631,7	2 132 868,6	2 135 618,5
H	Transportasi dan Pergudangan/ <i>Transportation and Storage</i>	671 394,7	721 262,9	814 920,7	768 179,9	673 562,7

Lanjutan Tabel/Continued Table 12.2

Lapangan Usaha Industry		2017	2018	2019	2020	2021
(1)	(2)	(3)	(4)	(5)	(6)	(6)
I	Penyediaan Akomodasi dan Makan Minum/ <i>Accommodation and Food Service Activities</i>	125 292,4	137 112,2	147 234,4	142 856,8	149 691,6
J	Informasi dan Komunikasi/ <i>Information and Communication</i>	589 050,9	637 576,9	734 057,0	814 028,3	861 737,4
K	Jasa Keuangan dan Asuransi/ <i>Financial and Insurance Activities</i>	371 120,3	387 234,7	418 417,7	426 840,1	433 444,4
L	Real Estat/ <i>Real Estate Activities</i>	270 271,5	294 874,8	319 025,1	312 367,1	327 682,1
M,N	Jasa Perusahaan/ <i>Business Activities</i>	29 853,2	31 602,1	33 280,2	33 130,5	32 914,8
O	Administrasi Pemerintahan, Pertahanan, dan Jaminan Sosial Wajib/ <i>Public Administration and Defence; Compulsory Social Security</i>	956 263,2	1 012 907,4	1 061 088,0	1 007 443,1	1 009 216,7
P	Jasa Pendidikan/ <i>Education</i>	588 286,4	620 013,4	633 281,7	632 943,2	633 181,7
Q	Jasa Kesehatan dan Kegiatan Sosial/ <i>Human Health and Social Work Activities</i>	173 844,0	186 628,5	193 981,6	196 707,3	207 833,9
R,S,T,U	Jasa Lainnya/ <i>Other Services Activities</i>	83 597,5	89 651,4	93 336,0	87 262,1	88 710,4
Produk Domestik Regional Bruto/ Gross Regional Domestic Product		9 526 382,8	10 167 676,6	10 472 413,8	10 133 163,4	9 986 993,2

Sumber/Source: BPS, berbagai sensus, survei dan sumber lain / BPS-Statistics Indonesia, various census, survey, and other sources

Tabel
Table 12.3

Distribusi Persentase Produk Domestik Regional Bruto Atas Dasar Harga Berlaku Menurut Lapangan Usaha di Kota Sorong, 2017–2021
Percentage Distribution of Gross Regional Domestic Product at Current Market Prices by Industry in Sorong Municipality, 2017–2021

Lapangan Usaha Industry		2017	2018	2019	2020	2021
(1)		(2)	(3)	(4)	(5)	(6)
A	Pertanian, Kehutanan, dan Perikanan/ <i>Agriculture, Forestry, and Fishing</i>	7,44	7,12	8,99	8,89	9,04
B	Pertambangan dan Penggalian/ <i>Mining and Quarrying</i>	1,11	1,10	1,12	1,16	1,16
C	Industri Pengolahan/ <i>Manufacturing</i>	4,87	4,64	4,87	4,99	5,31
D	Pengadaan Listrik dan Gas/ <i>Electricity and Gas</i>	0,10	0,10	0,11	0,12	0,12
E	Pengadaan Air; Pengelolaan Sampah, Limbah, dan Daur Ulang/ <i>Water Supply; Sewerage, Waste Management, and Remediation Activities</i>	0,25	0,24	0,23	0,25	0,29
F	Konstruksi/ <i>Construction</i>	30,32	30,39	22,35	21,79	20,24
G	Perdagangan Besar dan Eceran; Reparasi Mobil dan Sepeda Motor/ <i>Wholesale and Retail Trade; Repair of Motor Vehicles and Motorcycles</i>	16,69	17,14	20,32	20,24	20,90
H	Transportasi dan Pergudangan/ <i>Transportation and Storage</i>	7,35	7,44	8,52	8,15	7,11
I	Penyediaan Akomodasi dan Makan Minum/ <i>Accommodation and Food Service Activities</i>	1,35	1,40	1,47	1,51	1,64
J	Informasi dan Komunikasi/ <i>Information and Communication</i>	4,78	4,85	5,36	6,13	6,59
K	Jasa Keuangan dan Asuransi/ <i>Financial and Insurance Activities</i>	3,91	3,85	4,06	4,19	4,35
L	Real Estat/ <i>Real Estate Activities</i>	2,73	2,77	2,88	2,92	3,18

Lanjutan Tabel/*Continued Table 12.3*

Lapangan Usaha <i>Industry</i>		2017	2018	2019	2020	2021
(1)		(2)	(3)	(4)	(5)	(6)
M,N	Jasa Perusahaan/ <i>Business Activities</i>	0,30	0,29	0,30	0,30	0,31
O	Administrasi Pemerintahan, Pertahanan, dan Jaminan Sosial Wajib/ <i>Public Administration and Defence; Compulsory Social Security</i>	11,00	11,01	11,80	11,56	11,72
P	Jasa Pendidikan/ <i>Education</i>	5,24	5,11	5,03	5,14	5,21
Q	Jasa Kesehatan dan Kegiatan Sosial/ <i>Human Health and Social Work Activities</i>	1,74	1,72	1,72	1,80	1,95
R,S,T,U	Jasa Lainnya/ <i>Other Services Activities</i>	0,83	0,84	0,87	0,84	0,89
Produk Domestik Regional Bruto/<i>Gross Regional Domestic Product</i>		100,00	100,00	100,00	100,00	100,00

Sumber/*Source*: BPS, berbagai sensus, survei dan sumber lain / *BPS-Statistics Indonesia, various census, survey, and other sources*

Tabel
Table 12.4

Laju Pertumbuhan Produk Domestik Regional Bruto Atas Dasar Harga Konstan 2010 Menurut Lapangan Usaha di Kota Sorong (persen), 2017–2021
Growth Rate of Gross Regional Domestic Product at 2010 Constant Market Prices by Industry in Sorong Municipality (percent), 2017–2021

Lapangan Usaha Industry		2017	2018	2019	2020	2021
(1)	(2)	(3)	(4)	(5)	(6)	
A	Pertanian, Kehutanan, dan Perikanan/ <i>Agriculture, Forestry, and Fishing</i>	7,07	6,87	5,46	-0,50	-4,75
B	Pertambangan dan Penggalian/ <i>Mining and Quarrying</i>	3,20	2,07	8,70	-2,36	3,34
C	Industri Pengolahan/ <i>Manufacturing</i>	5,25	3,43	11,93	7,80	-4,34
D	Pengadaan Listrik dan Gas/ <i>Electricity and Gas</i>	5,14	3,60	1,29	3,70	8,10
E	Pengadaan Air; Pengelolaan Sampah, Limbah, dan Daur Ulang/ <i>Water Supply; Sewerage, Waste Management, and Remediation Activities</i>	10,34	7,37	-24,91	-8,85	-8,45
F	Konstruksi/ <i>Construction</i>	9,50	8,93	20,33	-3,04	0,13
G	Perdagangan Besar dan Eceran; Reparasi Mobil dan Sepeda Motor/ <i>Wholesale and Retail Trade; Repair of Motor Vehicles and Motorcycles</i>	9,32	7,43	12,99	-5,74	-12,32
H	Transportasi dan Pergudangan/ <i>Transportation and Storage</i>	6,27	9,43	7,38	-2,97	4,78
I	Penyediaan Akomodasi dan Makan Minum/ <i>Accommodation and Food Service Activities</i>	6,30	8,24	15,13	10,89	5,86
J	Informasi dan Komunikasi/ <i>Information and Communication</i>	1,81	4,34	8,05	2,01	1,55
K	Jasa Keuangan dan Asuransi/ <i>Financial and Insurance Activities</i>					
L	Real Estat/ <i>Real Estate Activities</i>	9,04	9,10	8,19	-2,09	4,90

Lanjutan Tabel/Continued Table 12.4

Lapangan Usaha Industry		2017	2018	2019	2020	2021
(1)		(2)	(3)	(4)	(5)	(6)
M,N	Jasa Perusahaan/ <i>Business Activities</i>	5,09	5,86	5,31	-0,45	-0,65
O	Administrasi Pemerintahan, Pertahanan, dan Jaminan Sosial Wajib/ <i>Public Administration and Defence; Compulsory Social Security</i>	8,90	5,92	4,76	-5,06	0,18
P	Jasa Pendidikan/ <i>Education</i>	7,96	5,39	2,14	-0,05	0,04
Q	Jasa Kesehatan dan Kegiatan Sosial/ <i>Human Health and Social Work Activities</i>	7,22	7,35	3,94	1,41	5,66
R,S,T,U	Jasa Lainnya/ <i>Other Services Activities</i>	7,94	7,24	4,11	-6,51	1,66
Produk Domestik Regional Bruto/<i>Gross Regional Domestic Product</i>		8,26	6,73	3,00	-3,24	-1,44

Sumber/Source: BPS, berbagai sensus, survei dan sumber lain / *BPS-Statistics Indonesia, various census, survey, and other sources*

Tabel
Table 12.5

Produk Domestik Regional Bruto Atas Dasar Harga Berlaku Menurut Jenis Pengeluaran di Kota Sorong (miliar rupiah), 2017–2021
Gross Regional Domestic Product at Current Market Prices by Type of Expenditure in Sorong Municipality (billion rupiahs), 2017–2021

Jenis Pengeluaran Type of Expenditure	2017	2018	2019	2020	2021
(1)	(2)	(3)	(4)	(5)	(6)
Pengeluaran Konsumsi Rumah Tangga <i>Household Consumption Expenditure</i>	6 594 449,9	7 404 747,5	8 248 098,6	8 356 543,6	8 715 012,5
Pengeluaran Konsumsi LNPR <i>NPISH Consumption Expenditure</i>	102 296,1	112 443,7	127 395,9	112,676,0	104 847,4
Pengeluaran Konsumsi Pemerintah <i>Government Consumption Expenditure</i>	2 012 759,7	2 131 013,1	2 701 674,3	2 583 763,3	2 442 073,4
Pembentukan Modal Tetap Bruto <i>Gross Fixed Capital Formation</i>	4 603 701,0	4 889 144,5	4 037 047,0	3 584 898,5	3 858,370,0
Perubahan Inventori <i>Changes in Inventories</i>	950 333,6	1 093 658,0	1 137 485,7	-119 476,7	-514 905,2
Net Ekspor Barang dan Jasa <i>Net Exports of Goods and Services</i>	-441 853,8	-533 540,5	-355 990,6	1 120 888,0	800 968,9
Produk Domestik Regional Bruto Gross Regional Domestic Product	13 821 686,5	15 097 466,2	15 895 710,8	15 639 292,7	15 406 367,0

Sumber/Source: BPS, berbagai sensus, survei dan sumber lain / BPS-Statistics Indonesia, various census, survey, and other sources

Tabel
Table 12.6

Produk Domestik Regional Bruto Atas Dasar Harga Konstan 2010 Menurut Jenis Pengeluaran di Kota Sorong (miliar rupiah), 2017–2021
Gross Regional Domestic Product at 2010 Constant Market Prices by Type of Expenditure in Sorong Municipality (billion rupiahs), 2017–2021

Jenis Pengeluaran Type of Expenditure	2017	2018	2019	2020	2021
(1)	(2)	(3)	(4)	(5)	(6)
Pengeluaran Konsumsi Rumah Tangga <i>Household Consumption Expenditure</i>	4 591 947,8	4 895 329,8	5 227 566,5	5 252 169,4	5 411 668,8
Pengeluaran Konsumsi LNPR <i>NPISH Consumption Expenditure</i>	68 845,8	74 460,8	82 175,0	70 088,2	63 795,5
Pengeluaran Konsumsi Pemerintah <i>Government Consumption Expenditure</i>	1 344 979,2	1 337 427,2	1 459 266,7	1 380 900,2	1 290 014,5
Pembentukan Modal Tetap Bruto <i>Gross Fixed Capital Formation</i>	2 816 141,5	2 866 129,6	2 332 225,7	2 040 336,1	2 104 437,5
Perubahan Inventori <i>Changes in Inventories</i>	909 319,7	1 061 390,3	1 178 717,7	-123 242,5	-506 346,1
Net Ekspor Barang dan Jasa <i>Net Exports of Goods and Services</i>	-204 851,2	-67 061,0	192 462,3	1 512 912,1	1 623 423,1
Produk Domestik Regional Bruto Gross Regional Domestic Product	9 526 382,8	10 167 676,6	10 472 413,8	10 133 163,4	9 986 993,2

Sumber/Source: BPS, berbagai sensus, survei dan sumber lain / BPS-Statistics Indonesia, various census, survey, and other sources

13

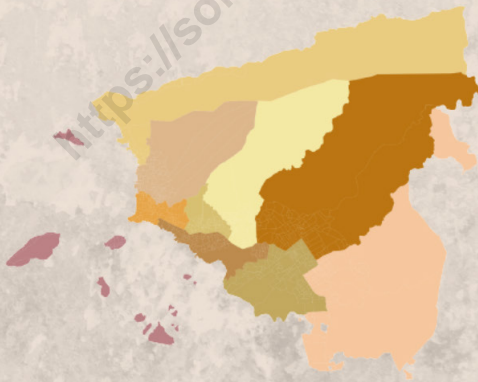
PERBANDINGAN ANTAR KABUPATEN/KOTA

Municipal Comparison



Kabupaten/Kota dengan Jumlah Penduduk terbanyak di Provinsi Papua Barat adalah

Kota Sorong
289.767 jiwa



78,49

IPM Tertinggi se-Papua Barat
(Kota Sorong)

53,71

IPM Terendah se-Papua Barat
(Kabupaten Tambraw)

Tabel
Table 13.1**Jumlah Penduduk Menurut Kabupaten/Kota di Provinsi Papua Barat, 2017–2021**
Population by Regency/Municipality in Papua Barat Province, 2017–2021

Kabupaten/Kota Regency/Municipality	2017 ¹	2018 ¹	2019 ¹	2020 ²	2021 ³
(1)	(2)	(3)	(4)	(5)	(6)
Kab. Fakfak	76 102	77 381	78 686	85 197	85 817
Kab. Kaimana	56 882	58 404	60 216	62 256	62 957
Kab. Teluk Wondama	31 072	31 769	32 521	41 644	42 609
Kab. Teluk Bintuni	61 794	63 091	64 406	87 083	89 418
Kab. Manokwari	166 780	170 897	175 178	192 663	194 905
Kab. Sorong Selatan	45 019	46 021	46 922	52 469	53 167
Kab. Sorong	84 906	86 994	88 927	118 679	121 963
Kab. Raja Ampat	47 301	47 885	48 493	64 141	65 403
Kab. Tambraw	13 785	13 804	13 879	28 379	31 385
Kab. Maybrat	39 191	40 102	40 899	42 991	43 364
Kab. Manokwari Selatan	22 983	23 617	24 220	35 949	37 149
Kab. Pegunungan Arfak	29 731	30 409	30 976	38 207	38 936
Kota Sorong	239 815	247 084	254 294	284 410	289 767
Papua Barat	915 361	937 458	959 617	1 134 068	1 156 840

Catatan/Note: ¹ Hasil Proyeksi Penduduk Indonesia 2015 – 2045 (Juni) / Result of Indonesia Population Projection 2015–2045 (June)

² Hasil Sensus Penduduk 2020 (September) / Result of Population Census 2020 (September)

³ Hasil Proyeksi Penduduk Interim 2020–2023 (Pertengahan tahun/Juni) / The result of Interim Population Projection 2020–2023 (mid year/June)

Sumber/Source: Badan Pusat Statistik / BPS–Statistics Indonesia

Tabel
Table 13.2

Laju Pertumbuhan Produk Domestik Regional Bruto Atas Dasar Harga Konstan 2010 Menurut Kabupaten/Kota di Provinsi Papua Barat (persen), 2017–2021
Rate of Growth of Gross Regional Domestic Products at Constant 2010 Prices by Regency/Municipality in Papua Barat Province (percent), 2017–2021

Kabupaten/Kota Regency/Municipality	2017	2018	2019	2020 ^x	2021 ^{xx}
(1)	(2)	(3)	(4)	(5)	(6)
Kab. Fakfak	7,13	6,56	5,29	-2,95	0,97
Kab. Kaimana	5,76	5,87	3,71	-2,31	-2,09
Kab. Teluk Wondama	5,24	4,01	4,18	-3,22	1,09
Kab. Teluk Bintuni	1,32	5,25	3,41	1,06	-2,29
Kab. Manokwari	7,04	6,01	5,30	-4,86	3,20
Kab. Sorong Selatan	7,47	6,19	5,69	-3,71	3,51
Kab. Sorong	3,36	5,66	2,05	-2,50	1,62
Kab. Raja Ampat	-0,01	4,58	3,92	-1,47	13,54
Kab. Tambraw	6,33	5,46	5,44	-1,25	0,52
Kab. Maybrat	6,56	6,11	6,47	-2,49	1,16
Kab. Manokwari Selatan	4,44	4,48	6,78	-2,91	1,45
Kab. Pegunungan Arfak	3,36	9,87	4,96	4,77	4,17
Kota Sorong	8,26	6,73	3,00	-3,22	-1,44
Papua Barat	4,02	6,25	2,66	-0,77	-0,51

Sumber/Source: BPS, berbagai sensus, survei dan sumber lain / BPS–Statistics Indonesia, various census, survey, and other sources

Tabel
Table 13.3**Jumlah Penduduk Miskin Menurut Kabupaten/Kota di
Provinsi Papua Barat (ribu), 2017–2021**
**Number of Poor Population by Regency/Municipality in
Papua Barat Province (thousand), 2017–2021**

Kabupaten/Kota Regency/Municipality	2017	2018	2019	2020	2021
(1)	(2)	(3)	(4)	(5)	(6)
Kab. Fakfak	19,67	18,73	18,22	17,72	18,51
Kab. Kaimana	9,74	9,66	9,63	9,52	10,31
Kab. Teluk Wondama	11,25	10,53	10,48	10,22	10,74
Kab. Teluk Bintuni	21,09	19,64	19,59	19,22	20,07
Kab. Manokwari	40,30	37,72	36,67	35,92	35,63
Kab. Sorong Selatan	8,80	8,76	8,60	8,71	9,16
Kab. Sorong	27,72	26,10	25,3	24,89	25,93
Kab. Raja Ampat	9,43	8,50	8,30	8,32	8,69
Kab. Tambraw	4,95	4,77	4,67	4,59	5,31
Kab. Maybrat	13,87	13,12	13,11	12,8	13,48
Kab. Manokwari Selatan	7,78	7,24	7,21	7,09	7,65
Kab. Pegunungan Arfak	11,58	10,80	10,74	10,68	11,85
Kota Sorong	42,19	38,88	39,02	38,91	41,75
Papua Barat	228,38	214,47	211,50	208,58	219,07

Sumber/Source: BPS, Survei Sosial Ekonomi Nasional/BPS–Statistics Indonesia, National Socioeconomic Survey

Tabel
Table 13.4

**Indeks Pembangunan Manusia Menurut Kabupaten/Kota
di Provinsi Papua Barat, 2017–2021**
*Human Development Index by Regency/Municipality in
Papua Barat Province, 2017–2021*

Kabupaten/Kota Regency/Municipality	2017	2018	2019	2020	2021
(1)	(2)	(3)	(4)	(5)	(6)
Kab. Fakfak	66,09	66,99	67,87	68,36	68,52
Kab. Kaimana	62,74	63,67	64,59	65,00	65,31
Kab. Teluk Wondama	58,10	58,86	59,82	60,21	60,33
Kab. Teluk Bintuni	62,39	63,13	64,00	64,55	64,65
Kab. Manokwari	70,67	71,17	71,67	72,01	72,02
Kab. Sorong Selatan	60,19	61,01	61,93	62,42	62,46
Kab. Sorong	63,42	64,32	65,29	65,74	65,77
Kab. Raja Ampat	62,35	62,84	63,66	63,89	63,92
Kab. Tambraw	51,01	51,95	52,90	53,45	53,71
Kab. Maybrat	57,23	58,16	59,15	59,52	59,70
Kab. Manokwari Selatan	58,08	58,84	59,72	59,84	59,85
Kab. Pegunungan Arfak	54,39	55,31	56,15	56,33	56,13
Kota Sorong	76,73	77,35	77,98	78,45	78,49
Papua Barat	62,99	63,74	64,70	65,09	65,26

Sumber/Source: BPS, Seri Berita Resmi Statistik Indeks Pembangunan Manusia / BPS–Statistics Indonesia, Series of Press Releases of Human Development Index

DATA
MENCERDASKAN BANGSA
Enlighten The Nation



BADAN PUSAT STATISTIK KOTA SORONG
BPS-STATISTICS OF SORONG MUNICIPALITY

Jl. Merpati Remu, Sorong
Telp: 0951 - 3175 054
Homepage: <http://sorongkota.bps.go.id>
E-mail: bps9171@bps.go.id