



# KOTA TERNATE DALAM ANGKA

*TERNATE MUNICIPALITY  
IN FIGURES*

# 2022





# KOTA TERNATE DALAM ANGKA

*TERNATE MUNICIPALITY  
IN FIGURES*

# 2022



**KOTA TERNATE DALAM ANGKA**  
***Ternate Municipality in Figures***  
**2022**

ISSN: 2503-1333

No. Publikasi/*Publication Number*: 82710.2201

Katalog /*Catalog*: 1102001.8271

Ukuran Buku/*Book Size*: 14,8 cm x 21 cm

Jumlah Halaman/*Number of Pages* : xlii + 365 hal/*pages*

Naskah/*Manuscript*:

BPS Kota Ternate

*BPS-Statistics of Ternate Municipality*

Penyunting/*Editor*:

BPS Kota Ternate

*BPS-Statistics of Ternate Municipality*

Desain Kover/*Cover Design*:

Seksi Integrasi Pengolahan dan Diseminasi Statistik

*Section of Integration Processing and Statistics Dissemination*

Ilustrasi Kover/*Cover Illustration*:

Kegiatan Survei di BPS Kota Ternate/*Surveys in BPS-Statistics of Ternate Municipality*

Diterbitkan oleh/*Published by*:

©BPS Kota Ternate/*BPS-Statistics of Ternate Municipality*

Dicetak oleh/*Printed by*:

©BPS Kota Ternate/*BPS-Statistics of Ternate Municipality*

Dilarang mengumumkan, mendistribusikan, mengomunikasikan, dan/atau menggandakan sebagian atau seluruh isi buku ini untuk tujuan komersil tanpa izin tertulis dari Badan Pusat Statistik.

*Prohibited to announce, distribute, communicate, and/or copy part or all of this book for commercial purpose without permission from BPS-Statistics Indonesia.*



**TIM PENYUSUN/TEAM MEMBERS**

**Pengarah/Director**

Muhammad Rismat R., SE., M.Si.

**Penanggung Jawab/Persons in Charge**

Muhammad Rismat R., SE., M.Si.

**Penyunting/Editors**

Arie Pratama, S.Kom.

**Pengolah Data dan Penulis Naskah/Data Processing and Authors**

Ramadhany Hafiz Akhmady Muliawan, S.Tr.Stat.

**Penata Letak/Layout Designers**

Ramadhany Hafiz Akhmady Muliawan, S.Tr.Stat.



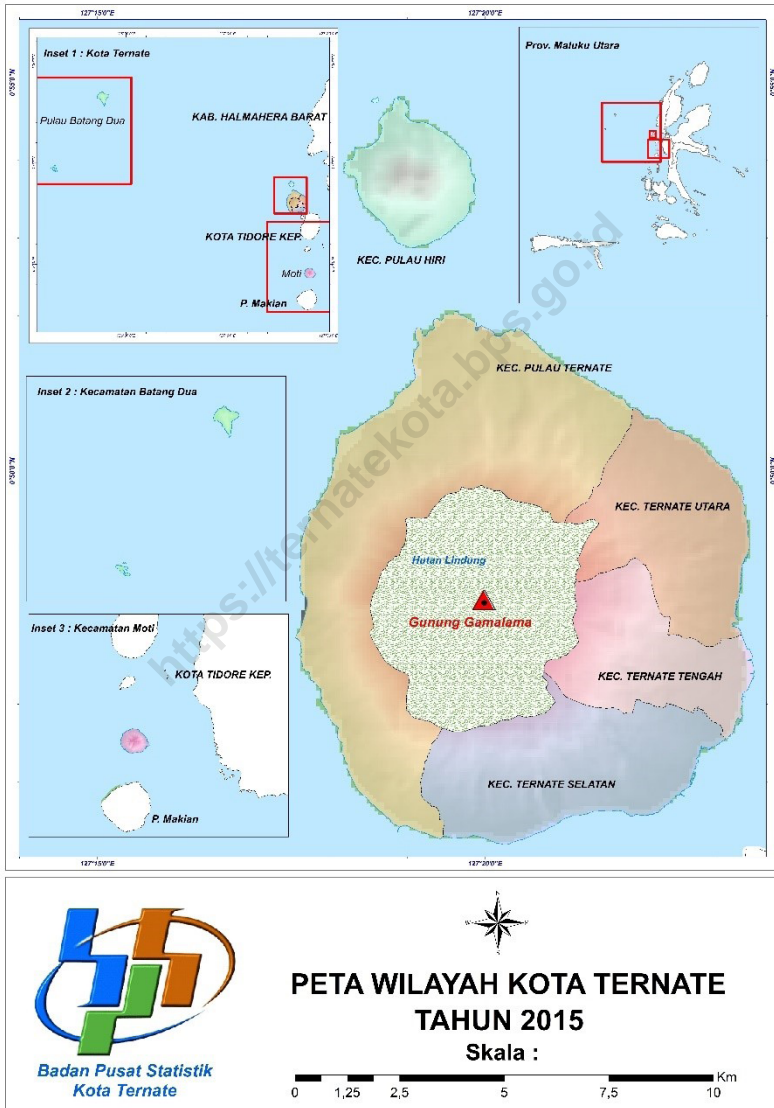
## KONTRIBUTOR DATA/DATA CONTRIBUTOR

1. Kementerian Agama Kota Ternate/*Ministry of Religious Affair of Ternate Municipality*
2. Dinas Pendidikan dan Kebudayaan Kota Ternate/*The Ministry of Education and Culture of Ternate Municipality*
3. Badan Meteorologi Klimatologi dan Geofisika Kota Ternate/*Meteorological, Climatology, and Geophysical Agency of Ternate Municipality*
4. Badan Pusat Statistik/BPS-Statistics Indonesia
5. Badan Kepegawaian dan Pengembangan SDM Kota Ternate/*Regional Civil Service and Human Resource Development Agency of Ternate*
6. Sekretariat DPRD Kota Ternate/*Secretary of Regional People's Representative Council of Ternate Municipality*
7. Badan Pengelolaan Keuangan dan Aset Daerah Kota Ternate/*Financial and Asset Management Board of Ternate*
8. Dinas Tenaga Kerja Kota Ternate/*Employment Service of Ternate*
9. Dinas Kesehatan Kota Ternate/*Health Services of Ternate*
10. Dinas Pengendalian Penduduk dan KB Kota Ternate/*Population Control and Family Planning Services of Ternate*
11. Badan Penanggulangan Bencana Daerah Kota Ternate/*Regional Disaster Management Agency of Ternate Municipality*
12. Kepolisian Resort Ternate/*Ternate Police Office*
13. Dinas Sosial Kota Ternate/*Social Services of Ternate*
14. Dinas Pertanian Kota Ternate/*Agriculture Services of Ternate*
15. Dinas Kehutanan Unit Pelaksana Teknis Daerah KPH-Ternate Tidore/*Ternate Tidore Regional Technical Implementing Unit Forestry Service*
16. Dinas Kelautan dan Perikanan Kota Ternate/*Marine and Fishery Services of Ternate*
17. Dinas Koperasi dan Usaha Kecil dan Menengah Kota Ternate/*Cooperative and Small and Medium Enterprises Service of Ternate*
18. PT. PLN Persero Cabang Ternate/*State Electricity Enterprise Region Branch of Ternate*
19. Perusahaan Daerah Air Minum Kota Ternate/*Local Water Company of Ternate Municipality*
20. Dinas Perindustrian dan Perdagangan Kota Ternate/*Industry and Trade Services of Ternate*
21. Dinas Pariwisata Kota Ternate/*Tourism Services of Ternate*
22. Dinas Pekerjaan Umum dan Penataan Ruang Kota Ternate/*Public Works and Spatial Planning Services of Ternate*
23. UPTD SAMSAT Kota Ternate/*UPTD SAMSAT of Ternate*
24. Dinas Perhubungan Kota Ternate/*Transportation Services of Ternate*
25. PT. Pos Indonesia Cabang Ternate/*Pos Indonesia Ltd. Branch of Ternate*
26. Direktorat Jenderal Perhubungan Udara Kantor Unit Penyelenggara Bandar Udara Kelas II Sultan Babullah Ternate/*Directorate General of Civil Aviation, Sultan Babullah Ternate Class II Airport Organizing Unit Office*
27. Kantor Kesyahbandaran dan Otoritas pelabuhan Kota Ternate/*Port Authority and Harbormaster Office of Ternate*
28. PT. Telkom Indonesia Cabang Ternate/*Telkom Ltd. Branch of Ternate*
29. Kantor Perwakilan Bank Indonesia Maluku Utara/*Regional Office of Bank Indonesia Maluku Utara*
30. Badan Perencanaan Pembangunan Penelitian dan Pengembangan Daerah Kota Ternate/*Regional Construction, Research and Development Planning Agency of Ternate*



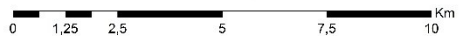


# PETA WILAYAH KOTA TERNATE MAP OF TERNATE MUNICIPALITY



## PETA WILAYAH KOTA TERNATE TAHUN 2015

Skala :





**KEPALA BPS KOTA TERNATE**  
**CHIEF STATISTICIAN OF TERNATE MUNICIPALITY**



**MUHAMMAD RISMAT R., S.E., M.SI.**







## KATA PENGANTAR

Assalamu`alaikum Wr. Wb.

Perencanaan pembangunan di berbagai bidang membutuhkan fungsi data statistik sebagai acuan untuk perencanaan dan juga sebagai bahan evaluasi terhadap hasil pembangunan yang telah dilaksanakan.

Publikasi Kota Ternate Dalam Angka 2022 ini menyajikan data statistik dari berbagai sumber baik produk Badan Pusat Statistik (BPS) berupa output dari berbagai kegiatan BPS maupun data yang bersumber dari instansi lain yang ada di Kota Ternate.

Secara umum publikasi ini menggambarkan kondisi Kota Ternate selama tahun 2021 dengan berbagai bidang cakupan antara lain sosial dan ekonomi.

Penerbitan publikasi ini banyak ditunjang oleh dukungan berbagai pihak terutama dinas/instansi yang telah memberikan datanya, untuk itu kami sampaikan penghargaan dan ucapan terima kasih.

Kami harapkan publikasi ini dapat membantu berbagai pihak terutama perencana dan pengambil kebijakan pembangunan di Kota Ternate.

Wassalamu`alaikum Wr. Wb.

Ternate, Februari 2022

Kepala BPS  
Kota Ternate

**MUHAMMAD RISMAT R., S.E., M.SI**



## **PREFACE**

*Assalaamu'alaikum Wr. Wb.*

*The Ternate Municipality in Figures 2022 became a part to accomplish our statistic function, those are to spread statistic data/informations for planning and evaluation in Ternate Municipality development.*

*This book also contain information that derivate from survey and census which held by Ternate Statistic's and other institutions.*

*The Information in this book can be imaging of Ternate Municipality condition in every aspect that we serve in analysis, table and graphics.*

*We are grateful for many institution that give lot of contributions for this book so it can be publish on time, we give our highly appreciate.*

*Wassalamu'alaikum Wr. Wb.*

*Ternate , February 2022  
Chief Statistician of  
Ternate Municipality*

**MUHAMMAD RISMAT R., S.E., M.SI**

## DAFTAR ISI / CONTENTS

	Halaman <i>Page</i>
Tim Penyusun/ <i>Team Members</i> .....	iii
Kontributor Data/ <i>Data Contributor</i> .....	v
Kata Pengantar/ <i>Preface</i> .....	xi
Daftar Isi/ <i>Contents</i> .....	xiii
Daftar Tabel/ <i>List of Tables</i> .....	xv
Daftar Gambar/ <i>List of Figures</i> .....	xxxv
Daftar Singkatan/ <i>List of Abbreviations</i> .....	xxxix
Statistik Kunci/ <i>Key Statistics</i> .....	xli
1. Geografi dan Iklim/ <i>Geography and Climate</i> .....	1
2. Pemerintahan/ <i>Government</i> .....	19
3. Penduduk dan Ketenagakerjaan/ <i>Population and Employment</i> .....	49
4. Sosial dan Kesejahteraan Rakyat/ <i>Social and Welfare</i> .....	75
5. Pertanian, Kehutanan, Peternakan, dan Perikanan/ <i>Agriculture, Forestry, Livestock, and Fishery</i> .....	153
6. Industri, Pertambangan, dan Energi/ <i>Industry, Mining, and Energy</i> .....	217
7. Pariwisata/ <i>Tourism</i> .....	235
8. Transportasi dan Komunikasi/ <i>Transportation and Communication</i> .....	253
9. Perbankan, Koperasi, dan Harga-harga/ <i>Banking, Cooperative, dan Prices</i> .....	275
10. Pengeluaran Penduduk/ <i>Population Expenditure</i> .....	297
11. Perdagangan/ <i>Trade</i> .....	309
12. Sistem Neraca Regional/ <i>System of Regional Accounts</i> .....	325
13. Perbandingan Antar Kabupaten/Kota/ <i>Regency/Municipal Comparison</i> .....	349





## DAFTAR TABEL/LIST OF TABLES

Halaman  
Page

### 1. GEOGRAFI DAN IKLIM/*GEOGRAPHY AND CLIMATE*

#### 1.1 KEADAAN GEOGRAFI

##### *GEOGRAPHY CONDITION*

- 1.1.1 Luas Daerah dan Jumlah Pulau Menurut Kecamatan di Kota Ternate, 2021  
*Total Area and Number of Islands by Subdistrict in Ternate Municipality, 2021* ..... 9
- 1.1.2 Jarak ke Ibukota Kota Ternate Menurut Kecamatan di Kota Ternate, 2021  
*Distance to the Capital by Subdistrict in Ternate Municipality, 2021* ..... 11
- 1.1.3 Lokasi dan Ketinggian Gunung di Kota Ternate, 2021  
*Location and Altitude of Mountains in Ternate Municipality, 2021* ..... 12
- 1.1.4 Nama Danau dan Lokasinya di Kota Ternate, 2021  
*Name of Lakes and Their Location in Ternate Municipality, 2021* ..... 13
- 1.1.5 Luas Pulau di Wilayah Kota Ternate, 2021  
*Total Island Area in Ternate Municipality, 2021* ..... 14

#### 1.2 KEADAAN IKLIM

##### *CLIMATE CONDITION*

- 1.2.1 Pengamatan Unsur Iklim Menurut Bulan di Stasiun Meteorologi Babullah Ternate, 2021  
*Observation of Climate Elements By Months at Meteorology Babullah Ternate Station, 2021* ..... 15

### 2. PEMERINTAHAN/*GOVERNMENT*

#### 2.1 WILAYAH ADMINISTRATIF

##### *ADMINISTRATIVE AREA*

- 2.1.1 Jumlah Desa<sup>1</sup>/Kelurahan Menurut Kecamatan di Kota Ternate, 2017–2021  
*Number of Villages<sup>1</sup>/Kelurahan by Subdistrict in Ternate Municipality, 2017–2021* ..... 27
- 2.1.2 Nama Walikota, Wakil Walikota dan Sekretaris Daerah Kota Ternate, 2016–2021  
*Mayor, Vice Mayor, and Regional Secretary's Names of Ternate Municipality, 2016-2021* ..... 28

<b>2.2</b>	<b>DEWAN PERWAKILAN RAKYAT DAERAH</b>	
	<b>REGIONAL HOUSE OF REPRESENTATIVE</b>	
2.2.1	Jumlah Anggota Dewan Perwakilan Rakyat Daerah Menurut Partai Politik dan Jenis Kelamin di Kota Ternate , 2021 <i>Number of Regional House of Representatives's Members by Political Parties and Sex Ternate Municipality 2021</i> .....	29
2.2.2	Jumlah Anggota Dewan Perwakilan Rakyat Daerah Kota Ternate Menurut Tingkat Pendidikan dan Jenis Kelamin , 2021 <i>Number of Members of Regional People's Representative Council of Ternate Municipality by Educational Level and Sex, 2021</i> .....	30
2.2.3	Jumlah Peraturan Daerah (Perda) yang dihasilkan oleh DPRD Kota Ternate, 2019-2021 <i>Number of Regional Regulation produced by Regional People's Representative Council of Ternate Municipality , 2019-2021</i> .....	31
<b>2.3</b>	<b>SUMBER DAYA MANUSIA</b>	
	<b>HUMAN RESOURCES</b>	
2.3.1	Jumlah Pegawai Negeri Sipil Menurut Jabatan dan Jenis Kelamin di Kota Ternate, Desember 2020 dan Desember 2021 <i>Number of Civil Servants by Occupation and Sex in Ternate Municipality, December 2020 dan December 2021</i> .....	32
2.3.2	Jumlah Pegawai Negeri Sipil Menurut Tingkat Pendidikan dan Jenis Kelamin di Kota Ternate, Desember 2020 dan Desember 2021 <i>Number of Civil Servants by Educational Level and Sex in Ternate Municipality, December 2020 dan December 2021</i> .....	34
2.3.3	Jumlah Pegawai Negeri Sipil Menurut Tingkat Kepangkatan dan Jenis Kelamin di Kota Ternate, Desember 2020 dan Desember 2021 <i>Number of Civil Servants by Hierarchy and Sex in Ternate Municipality, December 2020 dan Desember 2021</i> .....	36
2.3.4	Jumlah Pegawai Negeri Sipil Menurut Dinas/Instansi Pemerintah dan Jenis Kelamin, 2021 <i>Number of Civil Servants by Institution/Office and Sex, 2021</i> .....	38

**2.4 KEUANGAN PEMERINTAH  
GOVERNMENT FINANCE**

2.4.1	Realisasi Pendapatan Pemerintah Kota Ternate Menurut Jenis Pendapatan (juta rupiah), 2018–2021 <i>Actual Ternate Municipal Government Revenues by Kind of Revenues (million rupiahs), 2018–2021 .....</i>	42
2.4.2	Realisasi Belanja Pemerintah Kota Ternate Menurut Jenis Belanja (ribu rupiah), 2018–2021 <i>Actual Ternate Municipal Government Expenditures by Kind of Expenditures (thousand rupiahs), 2018–2021 .....</i>	44
2.4.3	Realisasi Pembiayaan Kota Ternate, 2021 <i>Actual Defrayal of Ternate, 2021 .....</i>	46
2.4.4	Realisasi Pengeluaran Daerah menurut Fungsi Daerah Kota Ternate, 2021 (Juta Rupiah) <i>Realization of Regional Expenditure by Function of Ternate Municipality, 2021 (Million Rupiahs).....</i>	47

**3. PENDUDUK DAN KETENAGAKERJAAN/  
POPULATION AND EMPLOYMENT**

**3.1 PENDUDUK  
POPULATION**

3.1.1	Penduduk, Laju Pertumbuhan Penduduk per Tahun, Distribusi Persentase Penduduk, Kepadatan Penduduk, Rasio Jenis Kelamin Penduduk Menurut Kecamatan di Kota Ternate, 2021 <i>Population, Annual Population Growth Rate, Percentage Distribution of Population, Population Density, and Population Sex Ratio by Subdistrict in Ternate Municipality, 2021 .....</i>	63
3.1.2	Jumlah Penduduk Menurut Kelompok Umur dan Jenis Kelamin di Kota Ternate, 2021 <i>Population by Age Group and Sex in Ternate, 2021.....</i>	66

## 3.2 KETENAGAKERJAAN

### EMPLOYMENT

3.2.1	Jumlah Penduduk Berumur 15 Tahun Keatas Menurut Jenis Kegiatan Selama Seminggu yang Lalu dan Jenis Kelamin di Kota Ternate, 2021 <i>Population Aged 15 Years and Over by Type of Activity During The Previous Week and Sex in Ternate Municipality, 2021</i> .....	67
3.2.2	Penduduk Berumur 15 Tahun ke Atas Menurut Pendidikan Tertinggi yang Ditamatkan dan Jenis Kegiatan Selama Seminggu yang Lalu di Kota Ternate, 2021 <i>Population 15 Years of Age and Over by Educational Attainment and Type of Activity During the Previous Week in Ternate Municipality, 2021</i> .....	68
3.2.3	Jumlah Penduduk Berumur 15 Tahun Ke Atas yang Bekerja Selama Seminggu yang Lalu Menurut Lapangan Pekerjaan Utama dan Jenis Kelamin di Kota Ternate, 2021 <i>Population Aged 15 Years and Over Who Worked During the Previous Week by Main Industry and Sex in Ternate, 2021</i> .....	70
3.2.4	Penduduk Berumur 15 Tahun Ke Atas yang Bekerja Selama Seminggu yang Lalu Menurut Status Pekerjaan Utama dan Jenis Kelamin di Kota Ternate, 2021 <i>Population 15 Years of Age and Over who Worked During The Previous Week by Main Employment Status and Sex in Ternate Municipality, 2021</i> .....	71
3.2.5	Jumlah Pencari Kerja yang Terdaftar menurut Pendidikan Tertinggi yang Ditamatkan dan Jenis Kelamin di Kota Ternate, 2021 <i>Number of Registered Jobseekers by Educational Attainment and Sex in Ternate, 2021</i> .....	72
3.2.6	Jumlah Upah Minimum Regional (UMR) Kota Ternate menurut Sektor, 2021 <i>Number of Regional Minimum Wages of Ternate Municipality by Sector, 2021</i> .....	74



## 4. SOSIAL DAN KESEJAHTERAAN RAKYAT/SOCIAL AND WELFARE

### 4.1 PENDIDIKAN

#### EDUCATION

- 4.1.1 Jumlah Sekolah, Guru, dan Murid Taman Kanak-Kanak (TK) di Bawah Kementerian Pendidikan dan Kebudayaan Menurut Kecamatan di Kota Ternate, 2020/2021 dan 2021/2022  
*Number of Schools, Teachers, and Pupils in Kindergarten Under The Ministry of Education and Culture by Subdistrict in Ternate Municipality, 2020/2021 and 2021/2022* ..... 87
- 4.1.2 Jumlah Sekolah, Guru, dan Murid Raudatul Athfal (RA) di Bawah Kementerian Agama Menurut Kecamatan di Kota Ternate, 2020/2021 dan 2021/2022  
*Number of Schools, Teachers, and Pupils in Raudatul Athfal (RA) Under The Ministry of Religious Affairs by Subdistrict in Ternate Municipality, 2020/2021 and 2021/2022* ..... 90
- 4.1.3 Jumlah Sekolah, Guru, dan Murid Sekolah Dasar (SD) di Bawah Kementerian Pendidikan dan Kebudayaan Menurut Kecamatan di Kota Ternate, 2020/2021 dan 2021/2022  
*Number of Schools, Teachers, and Pupils in Primary Schools Under The Ministry of Education and Culture by Subdistrict in Ternate Municipality, 2020/2021 and 2021/2022* ..... 91
- 4.1.4 Jumlah Sekolah, Guru, dan Murid Madrasah Ibtidaiyah (MI) di Bawah Kementerian Agama Menurut Kecamatan Menurut Kecamatan di Kota Ternate, 2020/2021 dan 2021/2022  
*Number of Schools, Teachers, and Pupils in Madrasah Ibtidaiyah (MI) Under The Ministry of Religious Affairs by Subdistrict in Ternate Municipality, 2020/2021 and 2021/2022* ..... 94
- 4.1.5 Jumlah Sekolah, Guru, dan Murid Sekolah Menengah Pertama (SMP) di Bawah Kementerian Pendidikan dan Kebudayaan Menurut Kecamatan di Kota Ternate, 2020/2021 dan 2021/2022  
*Number of Schools, Teachers, and Pupils in Junior High Schools Under The Ministry of Education and Culture by Subdistrict in Ternate Municipality, 2020/2021 and 2021/2022*..... 97
- 4.1.6 Jumlah Sekolah, Guru, dan Murid Madrasah Tsanawiyah (MTs) di Bawah Kementerian Agama Menurut Kecamatan di Kota Ternate, 2020/2021 dan 2021/2022  
*Number of Schools, Teachers, and Pupils in Madrasah Tsanawiyah*

	<i>(MTs) Under The Ministry of Religious Affairs by Subdistrict in Ternate Municipality, 2020/2021 and 2021/2022</i> .....	100
4.1.7	Jumlah Sekolah, Guru, dan Murid Sekolah Menengah Atas (SMA) di Bawah Kementerian Pendidikan dan Kebudayaan Menurut Kecamatan di Kota Ternate, 2020/2021 dan 2021/2022 <i>Number of Schools, Teachers, and Pupils in Senior High Schools Under The Ministry of Education and Culture by Subdistrict in Ternate Municipality, 2020/2021 and 2021/2022</i> .....	103
4.1.8	Jumlah Sekolah, Guru, dan Murid Sekolah Menengah Kejuruan (SMK) di Bawah Kementerian Pendidikan dan Kebudayaan Menurut Kecamatan di Kota Ternate, 2020/2021 dan 2021/2022 <i>Number of Schools, Teachers, and Pupils in Vocational High Schools Under The Ministry of Education and Culture by Subdistrict in Ternate Municipality, 2020/2021 and 2021/2022</i> .....	106
4.1.9	Jumlah Sekolah, Guru, dan Murid Madrasah Aliyah (MA) di Bawah Kementerian Agama Menurut Kecamatan di Kota Ternate, 2020/2021 dan 2021/2022 <i>Number of Schools, Teachers, and Pupils in Madrasah Aliyah (MA) Under the Ministry of Religious Affairs by Subdistrict in Ternate Municipality, 2020/2021 and 2021/2022</i> .....	109
4.1.10	Jumlah Desa <sup>1</sup> /Kelurahan yang Memiliki Fasilitas Sekolah Menurut Kecamatan dan Tingkat Pendidikan di Kota Ternate, 2019–2021 <i>Number of Villages<sup>1</sup>/Kelurahan Having Educational Facilities by Subdistrict and Educational Level in Ternate Municipality, 2019–2021</i> .	112
<b>4.2</b>	<b>KESEHATAN</b>	
	<b>HEALTH</b>	
4.2.1	Jumlah Desa <sup>1</sup> /Kelurahan Yang Memiliki Sarana Kesehatan Menurut Kecamatan di Kota Ternate, 2019–2021 <i>Number of Villages<sup>1</sup>/Kelurahan Having Health Facilities by Subdistrict in Ternate Municipality, 2019–2021</i> .....	117
4.2.2	Jumlah Tenaga Kesehatan Menurut Kecamatan di Kota Ternate, 2021 <i>Number of Health Personnel by Subdistrict in Ternate, 2021</i> .....	123
4.2.3	Jumlah Rumah Sakit Umum, Rumah Sakit Khusus, Puskesmas, Klinik Pratama, dan Posyandu Menurut Kecamatan di Kota Ternate, 2019 dan 2020	

	<i>Number of General Hospital, Specialized Hospital, Public Health Center, Primary Clinic, and Integrated Health Post by Subdistrict in Ternate Municipality, 2019 and 2020 .....</i>	124
4.2.4	Angka Kesakitan menurut Penyakit Pasien Rawat Jalan dan Rawat Inap di Kota Ternate, 2021 <i>Morbidity Rate by Outpatient and Inpatient Disease in Ternate, 2021...</i>	126
4.2.5	Banyaknya Bayi yang Lahir Hidup dan Bayi Lahir Mati menurut Kecamatan di Kota Ternate, 2021 <i>Number of Life Birth and Death Birth by Subdistricts in Ternate, 2021 ..</i>	127
4.2.6	Jumlah Bayi Lahir, Bayi Berat Badan Lahir Rendah (BBLR), dan Bergizi Buruk menurut Kecamatan di Kota Ternate, 2021 <i>Number of Births, Low Birth Weight (LBW), and Malnutrition by Subdistricts in Ternate, 2021 .....</i>	128
4.2.7	Jumlah Klinik/Fasilitas Kesehatan yang melayani Keluarga Berencana Menurut Kecamatan di Kota Ternate, 2021 <i>Number of Clinics / Health Facilities serving Family Planning by Subdistricts in Ternate, 2021 .....</i>	129
4.2.8	Jumlah Pasangan Usia Subur, Peserta KB Aktif, dan Peserta KB Baru Menurut Kecamatan di Kota Ternate, 2021 <i>Number of Eligible Couples, Active Family Planning (FP) Participants, and New Family Planning Participants by Subdistricts in Ternate, 2021</i>	130
4.2.9	Jumlah Pasangan Usia Subur dan Peserta KB Aktif Menurut Kecamatan dan Jenis Alat/Cara KB di Kota Ternate, 2021 <i>Number of Eligible Couples and Family Planning Participants by Subdistricts and Kind of FP Tools/Method in Ternate, 2021 .....</i>	131
<b>4.3</b>	<b>AGAMA DAN SOSIAL LAINNYA</b> <b>RELIGION AND OTHER SOCIAL AFFAIRS</b>	
4.3.1	Jumlah Penduduk Menurut Kecamatan dan Agama yang Dianut di Kota Ternate, 2021 <i>Population by Subdistrict and Religion in Ternate Municipality, 2021...</i>	133
4.3.2	Jumlah Tempat Peribadatan Menurut Kecamatan di Kota Ternate, 2021 <i>Number of Places of Worship by Subdistrict in Ternate Municipality, 2021 .....</i>	134
4.3.3	Jumlah Desa <sup>1</sup> /Kelurahan yang Mengalami Bencana Alam <sup>2</sup> Menurut Kecamatan di Kota Ternate, 2019-2021 <i>Number of Villages<sup>1</sup>/Kelurahan that Had Natural Disaster<sup>2</sup> by</i>	

	Halaman Page
4.3.4	<p><i>Subdistrict in Ternate Municipality, 2019-2021</i> ..... 135</p> <p>Jumlah Korban yang Diakibatkan Bencana Alam Menurut Kecamatan, 2021 <i>Number of Victims Due to Natural Disaster by Subdistrict, 2021</i> ..... 139</p>
4.3.5	<p>Jumlah Kerusakan Rumah yang Diakibatkan Bencana Alam Menurut Kecamatan, 2021 <i>Number of Damaged Houses Due to Natural Disaster by Subdistrict, 2021</i> ..... 140</p>
4.3.6	<p>Jumlah Kantor Polisi di Kota Ternate, 2019-2021 <i>Number of Police Offices in Ternate, 2019-2021</i> ..... 141</p>
4.3.7	<p>Persentase Penyelesaian, Resiko Penduduk dan Selang Waktu Terjadi Tindak Pidana di Kota Ternate, 2019-2021 <i>Percentage of Crime Clearance Rate, Crime Clock, and Crime Rate in Ternate, 2019-2021</i> ..... 142</p>
4.3.8	<p>Jumlah Personil Polisi di Kota Ternate, 2019-2021 <i>Number of Police Officers in Ternate, 2019-2021</i> ..... 143</p>
4.3.9	<p>Jumlah Kecelakaan Lalu Lintas, Korban, serta Kerugian Materi menurut Bulan di Kota Ternate, 2021 <i>Number of Traffic Accidents, Victims, and Material Loss by Month in Ternate, 2021</i> ..... 144</p>
<b>4.4</b>	<b>KEMISKINAN</b>
	<b>POVERTY</b>
4.4.1	<p>Garis Kemiskinan, Jumlah, dan Persentase Penduduk Miskin di Kota Ternate, 2014-2021 <i>Poverty Line, Number, and Percentage of Poor People in Ternate Municipality, 2014-2021</i> ..... 145</p>
4.4.2	<p>Indeks Kedalaman Kemiskinan dan Indeks Keparahan Kemiskinan di Kota Ternate, 2014-2021 <i>Poverty Gap Index and Poverty Severity Index in Ternate Municipality, 2014-2021</i> ..... 146</p>
4.4.3	<p>Jumlah Penerima Bantuan (Kepala Keluarga) dan Anggaran Bantuan Sosial Pangan menurut Kecamatan, Januari-Desember 2021 <i>Number of Beneficiaries (Family Head) and Food Social Assistance Budget by Subdistrict, January-December 2021</i> ..... 147</p>

<b>5.</b>	<b>PERTANIAN, KEHUTANAN, PETERNAKAN, DAN PERIKANAN/ AGRICULTURE, FORESTRY, LIVESTOCK, AND FISHERY</b>	
<b>5.1</b>	<b>HORTIKULTURA HORTICULTURE</b>	
5.1.1	Luas Panen Tanaman Sayuran Menurut Kecamatan dan Jenis Tanaman di Kota Ternate (ha), 2020 dan 2021 <i>Harvested Area of Vegetables by Subdistrict and Kind of Plant in Ternate Municipality (ha), 2020 and 2021</i> .....	165
5.1.2	Produksi Tanaman Sayuran Menurut Kecamatan dan Jenis Tanaman di Kota Ternate (kuintal), 2020 dan 2021 <i>Production of Vegetables by Subdistrict and Kind of Plant in Ternate Municipality (quintal), 2019 and 2021</i> .....	169
5.1.3	Luas Panen Tanaman Sayuran dan Buah-buahan Semusim Menurut Jenis Tanaman di Kota Ternate (ha), 2018–2021 <i>Harvested Area of Seasonal Vegetables and Fruits by Kind of Plant in Ternate Municipality (ha), 2018–2021</i> .....	173
5.1.4	Produksi Tanaman Sayuran dan Buah-buahan Semusim Menurut Jenis Tanaman di Kota Ternate (kuintal), 2018–2021 <i>Production of Seasonal Vegetables and Fruits by Kind of Plant in Ternate Municipality (quintal), 2018–2021</i> .....	174
5.1.5	Luas Panen Tanaman Biofarmaka Menurut Kecamatan dan Jenis Tanaman di Kota Ternate(m <sup>2</sup> ), 2020 dan 2021 <i>Harvested Area of Medicinal Plants by Subdistrict and Kind of Plant in Ternate Municipality (m<sup>2</sup>), 2020 and 2021</i> .....	175
5.1.6	Produksi Tanaman Biofarmaka Menurut Kecamatan dan Jenis Tanaman di Kota Ternate (kg), 2020 dan 2021 <i>Production of Medicinal Plants by Subdistrict and Kind of Plant in Ternate Municipality (kg), 2020 and 2021</i> .....	177
5.1.7	Luas Panen Tanaman Biofarmaka Menurut Jenis Tanaman di Kota Ternate (m <sup>2</sup> ), 2018–2021 <i>Harvested Area of Medicinal Plants by Kind of Plant in Ternate Municipality (m<sup>2</sup>), 2018–2021</i> .....	179
5.1.8	Produksi Tanaman Biofarmaka Menurut Jenis Tanaman di Kota Ternate (kg), 2018–2021 <i>Production of Medicinal Plants by Kind of Plant in Ternate Municipality (kg),2018– 2021</i> .....	180

5.1.9	Luas Panen Tanaman Hias Menurut Kecamatan dan Jenis Tanaman di Kota Ternate (m <sup>2</sup> ), 2020 dan 2021 <i>Harvested Area of Ornamental Plants by Subdistrict and Kind of Plant in Ternate Municipality (m<sup>2</sup>), 2020 and 2021</i> .....	181
5.1.10	Produksi Tanaman Hias Menurut Kecamatan dan Jenis Tanaman di Kota Ternate (tangkai), 2020 dan 2021 <i>Production of Ornamental Plants by Subdistrict and Kind of Plant in Ternate Municipality (stalks), 2020 and 2021</i> .....	183
5.1.11	Luas Panen Tanaman Hias Menurut Jenis Tanaman di Kota Ternate (m <sup>2</sup> ), 2018–2021 <i>Harvested Area of Ornamental Plants by Kind of Plant in Ternate Municipality (m<sup>2</sup>), 2018–2021</i> .....	185
5.1.12	Produksi Tanaman Hias Menurut Jenis Tanaman di Kota Ternate (tangkai), 2018–2021 <i>Production of Ornamental Plants by Kind of Plant in Ternate Municipality (stalks), 2018–2021</i> .....	186
5.1.13	Produksi Buah-buahan Menurut Kecamatan dan Jenis Tanaman di Kota Ternate (kuintal), 2020 dan 2021 <i>Production of Fruits by Subdistrict and Kind of Plant in Ternate Municipality (kuintal), 2020 and 2021</i> .....	187
5.1.14	Produksi Buah–Buahan dan Sayuran Tahunan Menurut Jenis Tanaman di Kota Ternate (ton), 2018–2021 <i>Production of Annual Fruits and Vegetables by Kind of Plant in Ternate Municipality (ton), 2018–2021</i> .....	190
<b>5.2</b>	<b>PERKEBUNAN</b>	
	<b>ESTATE CROPS</b>	
5.2.1	Luas Areal Tanaman Perkebunan Menurut Kecamatan dan Jenis Tanaman di Kota Ternate (ha), 2020 dan 2021 <i>Planted Area of Estate Crops by Subdistrict and Type of Crops in Ternate Municipality (ha), 2020 and 2021</i> .....	191
5.2.2	Produksi Perkebunan Menurut Kecamatan dan Jenis Tanaman di Kota Ternate (ton), 2020 dan 2021 <i>Production of Estate by Subdistrict and Type of Crops in Ternate Municipality (ton), 2020 and 2021</i> .....	196

### 5.3 TANAMAN PANGAN

#### FOOD CROPS

5.3.1	Luas Panen, Produktivitas, dan Produksi Padi Menurut Kecamatan di Kota Ternate, 2021 <i>Harvested Area, Production, and Productivity of Paddy by Subdistrict in Ternate Municipality, 2021</i> .....	201
5.3.2	Produksi Padi Setara Beras Menurut Kecamatan di Kota Ternate, 2021 <i>Rice Equivalent Production by Subdistrict in Ternate Municipality, 2021</i> .....	202
5.3.3	Luas Tanam, Luas Panen, Produksi dan Produktivitas Jagung Menurut Kecamatan di Kota Ternate, 2021 <i>Planted Area, Harvested Area, Corn Production and Productivity by District in Ternate Municipality, 2021</i> .....	203
5.3.4	Luas Tanam, Luas Panen, Produksi dan Produktivitas Ubi Kayu Menurut Kecamatan di Kota Ternate, 2021 <i>Planted Area, Harvested Area, Cassava Production and Productivity by District in Ternate Municipality, 2021</i> .....	204
5.3.5	Luas Tanam, Luas Panen, Produksi dan Produktivitas Ubi Jalar Menurut Kecamatan di Kota Ternate, 2021 <i>Planted Area, Harvested Area, Sweet Potato Production and Productivity by District in Ternate Municipality, 2021</i> .....	205
5.3.6	Luas Tanam, Luas Panen, Produksi dan Produktivitas Kacang Tanah Menurut Kecamatan di Kota Ternate, 2021 <i>Planted Area, Harvested Area, Peanut Production and Productivity by District in Ternate Municipality, 2021</i> .....	206

### 5.4 KEHUTANAN

#### FORESTRY

5.4.1	Luas Kawasan Hutan dan Perairan menurut Fungsi Hutan di Kota Ternate (hektar), 2021 <i>Forest and Inland Water Area by Function in Ternate (hectare), 2021</i> ....	207
-------	------------------------------------------------------------------------------------------------------------------------------------------------------------------------	-----



**5.5 PETERNAKAN**

**LIVESTOCK**

5.5.1	Populasi Ternak Menurut Kecamatan dan Jenis Ternak, 2021 <i>Livestock Population by Subdistrict and Kind of Livestock, 2021</i> .....	208
5.5.2	Populasi Unggas Menurut Jenis Unggas di Kota Ternate, 2021 <i>Poultry Population by Kind of Poultry in Ternate, 2021</i> .....	209
5.5.3	Produksi Daging Ternak dan Susu Segar Menurut Jenis Ternak, 2021 <i>Meat Production and Fresh Milk by Kind of Livestock, 2021</i> .....	210
5.5.4	Produksi Daging dan Telur Unggas Menurut Jenis Unggas, 2021 <i>Meat and Eggs Production by Kind of Poultry, 2021</i> .....	211

**5.6 PERIKANAN**

**FISHERY**

5.6.1	Jumlah Jenis Alat Penangkap Ikan menurut Jenisnya di Kota Ternate, 2021 <i>Number of Fishing Equipment by Type in Ternate, 2021</i> .....	212
5.6.2	Jumlah Alat Transportasi Penangkap Ikan menurut Jenisnya di Kota Ternate, 2021 <i>Number of Fishing Transportation by Type in Ternate, 2021</i> .....	213
5.6.3	Jumlah Nelayan dan Kelompok Nelayan di Kota Ternate, 2021 <i>Number of Fisherman and Fisherman Group in Ternate, 2021</i> .....	214
5.6.4	Produksi Ikan menurut Jenisnya di Kota Ternate, 2020 <i>Fish Production by Species in Ternate, 2020</i> .....	215

**6. INDUSTRI, PERTAMBANGAN, DAN ENERGI/  
INDUSTRY, MINING, AND ENERGY**

6.1	Perkembangan Unit Usaha Mikro Kecil dan Menengah (UMKM) di Kota Ternate, 2021 <i>Development of Micro Small and Medium Enterprises (SMEs) Unit in Ternate, 2021</i> .....	225
6.2	Jumlah Tenaga Kerja pada Usaha Mikro Kecil dan Menengah (UMKM) menurut Sektor di Kota Ternate, 2021 <i>Number of Employee in Micro Small and Medium Enterprises (SMEs) by Sector in Ternate, 2021</i> .....	227
6.3	Jumlah Unit Usaha Mikro Kecil dan Menengah (UMKM) menurut Skala Usaha di Kota Ternate, 2021 <i>Number of Unit of Micro Small and Medium Enterprises (SMEs) by</i>	

	Halaman Page
	229
6.4	230
6.5	231
6.6	232
6.7	233
6.8	234
<b>7.</b>	
<b>7.1</b>	
7.1.1	245
7.1.2	246
7.1.3	247

**7.2 PARIWISATA**

**TOURISM**

7.2.1	Jumlah Obyek Wisata menurut Kecamatan di Kota Ternate, 2021 <i>Number of Tourism Object by Subdistrict in Ternate, 2021 .....</i>	248
7.2.2	Nama Obyek Wisata menurut Kecamatan di Kota Ternate, 2021 <i>Names of Tourism Objects by Subdistric in Ternate, 2021.....</i>	249
7.2.3	Jumlah Wisatawan Mancanegara dan Domestik di Kota Ternate, 2017-2021 <i>Number of International and Domestic Visitors in Ternate, 2017-2021 .</i>	252

**8. TRANSPORTASI DAN KOMUNIKASI/  
TRANSPORTATION AND COMMUNICATION**

**8.1 TRANSPORTASI**

**TRANSPORTATION**

8.1.1	Panjang Jalan <sup>1</sup> Menurut Tingkat Kewenangan Pemerintahan di Kota Ternate (km), 2019–2021 <i>Length of Roads<sup>1</sup> by Level of Government Authority in Ternate Municipality (km), 2019–2021 .....</i>	261
8.1.2	Panjang Jalan Menurut Kecamatan dan Pemerintahan yang Berwenang Mengelolanya di Kota Ternate (km), 2021 <i>Length of Roads by Subdistrict and Level of Government Authority in Ternate (km), 2021 .....</i>	262
8.1.3	Panjang Jalan Menurut Kecamatan dan Jenis Permukaan Jalan di Kota Ternate (km), 2021 <i>Length of Roads by Subdistrict and Type of Road Surface in Ternate (km), 2021 .....</i>	263
8.1.4	Panjang Jalan Menurut Kondisi Jalan di Kota Ternate (km), 2019–2021 <i>Length of Roads by Condition of Roads in Ternate Municipality (km), 2019–2021 .....</i>	264
8.1.5	Jumlah Kendaraan Bermotor dan Kendaraan Baru yang Terdaftar di SAMSAT Kota Ternate, menurut Jenis Kendaraan 2021 <i>Number of Motor Vehicles and New Vehicles Registered in SAMSAT of Ternate by Subdistrict, 2021 .....</i>	265
8.1.6	Jumlah Angkutan Umum yang Terdaftar di Dinas Perhubungan Kota Ternate, 2019-2021 <i>Number of Registered Public Transportation in Transportation</i>	

	Halaman Page
	266
8.1.7 Jumlah Kapal Cepat yang Terdaftar di Dinas Perhubungan Kota Ternate menurut tempat beroperasi, 2019-2021 <i>Number of Registered Speed Boats in Transportation Services of Ternate by operational location, 2019-2021 .....</i>	267
8.1.8 Jumlah Lalu Lintas Penumpang dan Barang di Pelabuhan Laut Ahmad Yani, 2021 <i>Number of Passenger and Freight Traffic in Ahmad Yani Port, 2021 .....</i>	268
8.1.8 Lalu Lintas Angkutan Udara di Bandar Udara Sultan Babullah Ternate, 2021 <i>Domestic Air Traffic in Sultan Babullah Airport Ternate, 2021 .....</i>	269
<b>8.2 KOMUNIKASI COMMUNICATION</b>	
8.2.1 Jumlah Kantor Pos Pembantu Menurut Kecamatan di Kota Ternate, 2018–2021 <i>Number of Post Offices Subsidiaries by Subdistrict in Ternate Municipality, 2018–2021 .....</i>	271
8.2.2 Jumlah Surat Pos yang Diterima dan Dikirim Dari Dalam dan Luar Negeri menurut Jenis Layanan Melalui PT. Pos Indonesia (Persero) Ternate, 2021 <i>Number of Mail Letters Received and Sent From Domestic and Overseas by Type of Service Through PT. Pos Indonesia (Persero) Ternate, 2021 .....</i>	272
8.2.3 Jumlah Pelanggan Telepon dan Internet yang terdaftar pada PT Telkom Indonesia Cabang Kota Ternate menurut Kecamatan di Kota Ternate, 2021 <i>Number of Telephone and Internet Customers registered at Telkom Indonesia, Ltd. Branch Ternate by Subdistrict in Ternate City, 2021 .....</i>	273
<b>9. PERBANKAN, KOPERASI, DAN HARGA-HARGA/ BANKING, COOPERATIVE, AND PRICES</b>	
9.1 Jumlah Koperasi Aktif Menurut Kecamatan di Kota Ternate, 2018–2021 <i>Number of Active Cooperative by Subdistrict in Ternate Municipality, 2018–2021 .....</i>	283
9.2 Jumlah Koperasi Menurut Jenis Koperasi	

	dan Kecamatan di Kota Ternate, 2021 <i>Number of Cooperative by Kind of Cooperative and Subdistrict in Ternate Municipality, 2021</i> .....	284
9.3	Jumlah Koperasi dan Anggotanya Menurut Jenis Kelamin, 2021 <i>Number of Cooperatives and Members by Sex, 2021</i> .....	285
9.4	Jumlah Kantor Bank Umum menurut Status di Kota Ternate, 2021 <i>Number of Commercial Banks in Ternate, 2021</i> .....	286
9.5	Indeks Harga Konsumen per Bulan Menurut Kelompok Pengeluaran (2018=100) di Kota Ternate, 2021 <i>Consumer Price Index per Month by Expenditure Group (2018=100) in Ternate Municipality, 2021</i> .....	287
9.6	Perkembangan Inflasi Bulanan Menurut Kelompok Pengeluaran (2018=100) di Kota Ternate, 2021 <i>Monthly Inflation Growth by Expenditure Group (2018=100) in Ternate Municipality, 2021</i> .....	291
9.7	Perkembangan Inflasi Kota Ternate Dirinci per Bulan (%), 2018-2021 <i>Trend of Ternate Inflation Rate by Month (%), 2018-2021</i> .....	295
<b>10.</b>	<b>PENGELUARAN PENDUDUK/POPULATION EXPENDITURE</b>	
10.1	Rata-rata Pengeluaran per Kapita Sebulan Menurut Kelompok Komoditas (rupiah) di Kota Ternate, 2020 dan 2021 <i>Monthly Average Expenditure per Capita by Commodity Group (rupiahs) in Ternate Municipality, 2020 and 2021</i> .....	305
10.2	Persentase Pengeluaran per Kapita Sebulan Menurut Kelompok Komoditas di Kota Ternate, 2020 dan 2021 <i>Percentage of Monthly Expenditure per Capita by Commodity Group in Ternate Municipality, 2020 and 2021</i> .....	306
10.3	Persentase Penduduk Menurut Golongan Pengeluaran Per Kapita Sebulan di Kota Ternate, 2021 .....	307
<b>11.</b>	<b>PERDAGANGAN/TRADE</b>	
11.1	Jumlah Sarana Perdagangan Menurut Jenisnya di Kota Ternate, 2018-2021 <i>Number of Trading Facilities by Type of Facility in Ternate</i>	

	Halaman Page
	319
11.2	320
11.3	321
11.4	322
11.5	323
<b>12.</b>	
12.1.	339
12.2	341
12.3	343
12.4	345
12.5	

	<i>Gross Regional Domestic Product at Current Market Prices by Type of Expenditure in Ternate Municipality (billion rupiahs), 2017–2021</i> .....	347
12.6	Produk Domestik Regional Bruto Atas Dasar Harga Konstan 2010 Menurut Jenis Pengeluaran di Kota Ternate (miliar rupiah), 2017–2021 <i>Gross Regional Domestic Product at 2010 Constant Market Prices by Type of Expenditure in Ternate Municipality (billion rupiahs), 2017–2021</i> .....	348
<b>13.</b>	<b>PERBANDINGAN ANTAR KABUPATEN/ KOTA/ REGENCY/MUNICIPAL COMPARISON</b>	
13.1	Jumlah Penduduk Menurut Kabupaten/ Kota di Provinsi Maluku Utara, 2017–2021 <i>Population by Regency/Municipality in North Maluku Province, 2017–2021</i> .....	357
13.2	Laju Pertumbuhan Produk Domestik Regional Bruto Atas Dasar Harga Konstan 2010 Menurut Kabupaten/ Kota di Provinsi Maluku Utara (persen), 2017–2021 <i>Rate of Growth of Gross Regional Domestic Products at Constant 2010 Prices by Regency/Municipality in North Maluku Province (percent), 2017–2021</i> .....	358
13.3	Jumlah Penduduk Miskin Menurut Kabupaten/ Kota di Provinsi Maluku Utara (ribu), 2017–2021 <i>Number of Poor Population by Regency/Municipality in North Maluku Province (thousand), 2017–2021</i> .....	359
13.4	Indeks Pembangunan Manusia Menurut Kabupaten/ Kota di Provinsi Maluku Utara, 2017–2021 <i>Human Development Index by Regency/Municipality in North Maluku Province, 2017–2021</i> .....	360
13.5	Peringkat Indeks Pembangunan Manusia Menurut Kabupaten/Kota di Provinsi Maluku Utara, 2019–2021 <i>Ranking of Human Development Index by Regency/Municipality in North Maluku Province, 2019–2021</i> .....	361
13.6	Angka Harapan Hidup Menurut Kabupaten/ Kota di Provinsi Maluku Utara, 2019–2021 (Tahun) <i>Life Expectancy by Regency/Municipality in North Maluku Province, 2019–2021 (Years)</i> .....	362

	Halaman Page
13.7 Rata-Rata Lama Sekolah Menurut Kabupaten/ Kota di Provinsi Maluku Utara, 2019–2021 (Tahun) <i>Middle Years School by Regency/Municipality in North Maluku Province, 2019–2021 (Years)</i> .....	363
13.8 Harapan Lama Sekolah Menurut Kabupaten/ Kota di Provinsi Maluku Utara, 2019–2021 (Tahun) <i>Expected Years School by Regency/Municipality in North Maluku Province, 2019–2021 (Years)</i> .....	364
13.9 Pengeluaran per Kapita Menurut Kabupaten/Kota di Provinsi Maluku Utara, 2019–2021 (Ribu Rupiah/Orang/Tahun) <i>Outcome per Capita by Regency/Municipality in North Maluku Province, 2019–2021 (Thousand Rupiah/Person/Years)</i> .....	365

<https://ternatekota.kab.go.id>





## DAFTAR GAMBAR/LIST OF FIGURES

	Halaman Page
1.1 Luas Daerah menurut Kecamatan di Kota Ternate (%), 2021 <i>Area of Subdistrict in Ternate Municipality (%), 2021</i> .....	7
2.1 Jumlah Pegawai Negeri Sipil Menurut Tingkat Pendidikan dan Jenis Kelamin di Kota Ternate, 2021 <i>Number of Civil Servants by Educational Level and Sex in Ternate Municipality, 2021</i> .....	25
3.1 Jumlah Penduduk Menurut Kecamatan Kota Ternate, 2021 <i>Population by Subdistricts in Ternate, 2021</i> .....	61
4.1 Persentase 10 Besar Penyakit Rawat Jalan dan Rawat Inap di Kota Ternate, 2021 <i>Percentage of Top 10 Outpatient and Inpatient Diseases in Ternate Municipality, 2021</i> .....	85
5.1 Produksi Pala dan Cengkeh (ton) Menurut Kecamatan di Kota Ternate, 2021 <i>Nutmeg and Clove Production (ton) by District in Ternate Municipality, 2021</i> .....	163
6.1 Perkembangan Unit Usaha Mikro Kecil dan Menengah (UMKM) di Kota Ternate, 2021 <i>Development of Micro Small and Medium Enterprises (SMEs) Unit in Ternate, 2021</i> .....	223
7.1 Jumlah Wisatawan di Kota Ternate, 2017-2021 <i>Number of Visitors in Ternate, 2017-2021</i> .....	243
8.1 Jumlah Penumpang Pesawat di Bandar Udara Sultan Babullah Ternate, 2021 <i>Number of Airplane Passengers in Sultan Babullah Airport Ternate, 2021</i> .....	259
9.1 Indeks Harga Konsumen per Bulan Secara Umum di Kota Ternate, 2021 <i>Consumer Price Index per Month in General in Ternate Municipality, 2021</i> .....	281

	Halaman Page
10.1 Rata-rata Pengeluaran per Kapita Sebulan di Kota Ternate, 2020 dan 2021 <i>Monthly Average Expenditure per Capita in Ternate Municipality, 2020 and 2021</i> .....	303
11.1 Jumlah Perusahaan Menurut Bidang Industri di Kota Ternate, 2021 <i>Number of Companies by Industry in Ternate Municipality, 2021</i> .....	317
12.1 Distribusi Persentase Produk Domestik Regional Bruto Atas Dasar Harga Berlaku Menurut Lapangan Usaha di Kota Ternate, 2021 <i>Percentage Distribution of Gross Regional Domestic Product at Current Market Prices by Industry in Ternate Municipality, 2021</i> .....	337
13.1 Indeks Pembangunan Manusia Menurut Kabupaten/ Kota di Provinsi Maluku Utara, 2021 <i>Human Development Index by Regency/Municipality in North Maluku Province, 2021</i> .....	355

## PENJELASAN UMUM/EXPLANATORY NOTES

Tanda-tanda, satuan-satuan, dan lain-lainnya yang digunakan dalam publikasi ini adalah sebagai berikut:

*Symbols, measurement units, and acronyms which are used in this publication, are as follows:*

### 1. TANDA-TANDA/SYMBOLS

Data tidak tersedia/Data not available .....	: ...
Tidak ada atau nol /Null or zero .....	: -
Data dapat diabaikan/Data negligible .....	: 0
Tanda decimal/Decimal point .....	: ,
Data tidak dapat ditampilkan/Not applicable .....	: NA
Angka estimasi/Estimated figures .....	: e
Angka diperbaiki/Revised figures .....	: r
Angka sementara/Preliminary figures .....	: x
Angka sangat sementara/Very preliminary figures .....	: xx
Angka sangat sangat sementara/Very very preliminary figures .....	: xxx

### 2. SATUAN/UNITS

barel/barrel .....	: 158,99 liter/litres = 1/6,2898 m <sup>3</sup>
hektar (ha)/hectare (ha) .....	: 10 000 m <sup>2</sup>
kilometer (km)/kilometres (km) .....	: 1 000 meter/meters (m)
knot/knot .....	: 1,8523 km/jam (km/hour)
kuintal/quintal .....	: 100 kg
KWh .....	: 1 000 Watt hour
MWh .....	: 1 000 KWh
liter (untuk beras)/litre (for rice) .....	: 0,80 kg
MMSCF .....	: 1/35,3 m <sup>3</sup>
metrik ton (m.ton)/metric ton (m. ton) .....	: 0,98421 long ton = 1 000 kg
ons/ounce .....	: 28,31 gram/grams
ton .....	: 1 000 kg

Satuan lain: buah, dus, butir, helai/lembar, kaleng, batang, pulsa, ton kilometer (ton-km), jam, menit, persen (%).

*Other units: unit, pack, pieces, sheet, tin, pulse, ton-kilometres(ton-km), hour, minute, percent (%).*

Perbedaan angka di belakang koma disebabkan oleh pembulatan angka.

*The difference in decimal numbers is caused by rounding.*



## DAFTAR SINGKATAN/ LIST OF ABBREVIATIONS

SI	: Stasiun Iklim
SIMPK	: Stasiun Meteorologi Pertanian Khusus
t.t	: Tempat tidur
BCG	: Bacillus Calmette Guerin
DPT	: Difteri, Pertusis, Tetanus
TT	: Tetanus Toxoid
IOT	: Industri Obat Tradisional/ <i>Traditional Medicine Industry</i>
IKOT	: Industri Kecil Obat Tradisional/ <i>Traditional Medicine Small</i>
Alkes	: Alat kesehatan/ <i>Health Kits</i>
PKRT	: Perbekalan Kesehatan Rumah tangga/ <i>Household Health Logistics</i>
Kompl	: Komplemen/ <i>Complement</i>
IRTP	: Industri Pangan Produksi Rumah Tangga/ <i>Foods Home Industry</i>
PBF	: Pedagang Besar Farmasi/ <i>Pharmacy Whole-seller</i>
GFK	: Gudang Farmasi Kab/Kota/Regency/ <i>Municipality Pharmacy Warehouse</i>
RB	: Rumah Bersalin/ <i>Delivery House</i>
Pustu	: Puskesmas pembantu/ <i>Auxiliary Public Health Center</i>
BP	: Balai Pengobatan/ <i>Polyclinic</i>
TPS	: Tempat Pembuangan Sementara / <i>landfill</i>
Jamkesmas	: Jaminan kesehatan masyarakat miskin/ <i>Poor public health insurance</i>
PJKMU	: Program Jaminan Kesehatan Masyarakat Umum
SIUP	: Surat Ijin Usaha Perdagangan/ <i>Trading Permission Letter</i>
TDP	: Tanda Daftar Perusahaan/ <i>Company Registration Identity</i>
API	: Angka Pengenal Importir/ <i>Importer's Identity Number</i>



## Statistik Kunci, 2019–2021 Key Statistics, 2019–2021

Rincian/Description	Satuan/Unit	2019	2020	2021
(1)	(2)	(3)	(4)	(5)
<b>SOSIAL/SOCIAL</b>				
Penduduk <sup>1</sup> /Population <sup>1</sup>	ribu/thousand	233,208	205,001	205,870
Laju Pertumbuhan Penduduk <sup>1</sup> /Population Growth <sup>1</sup>	%	2,21	-0,12	0,004
Angka Harapan Hidup <sup>1-e</sup> /Life Expectancy Rate <sup>1</sup>	tahun/years	70,85	70,97	71,06
Angka Melek Huruf Usia 15+/Literacy Rate Aged 15+	%	99,27	99,68	99,65
Tingkat Partisipasi Angkatan Kerja -TPAK <sup>2,3</sup> Labour Force Participation Rate-LFPR <sup>2,3</sup>	%	61,06	59,88	59,58
Tingkat Pengangguran Terbuka-TPT <sup>2</sup> Unemployment Rate-UR <sup>2</sup>	%	6,06	5,80	5,70
Penduduk Miskin <sup>4</sup> /Poor People <sup>4</sup>	ribu/thousand	7,25	8,18	8,45
Persentase Penduduk Miskin <sup>4</sup> Percentage of Poor People <sup>4</sup>	%	3,14	3,46	3,55
Indeks Pembangunan Manusia-IPM <sup>5</sup> Human Development Index <sup>5</sup>	—	80,03	79,82	80,14
<b>EKONOMI/ECONOMIC</b>				
Produk Domestik Regional Bruto (PDRB) Harga Berlaku <sup>6</sup> Gross Regional Domestic Bruto (GRDP) at Current Price <sup>6</sup>	juta rupiah million rupiahs	10 632 249,6	10 535 199,7	11 027 537,3
Laju Pertumbuhan Ekonomi <sup>8</sup> /Economic Growth <sup>7</sup>	%	8,00	-1,2	2,88
PDRB Per Kapita Harga Berlaku <sup>6,8</sup> Per Capita of GRDP at Current Price <sup>6,8</sup>	juta rupiah million rupiahs	45,59	51,39	53,57

- Catatan/Notes: <sup>1</sup> Hasil proyeksi penduduk Indonesia 2010–2035 (pertengahan tahun/Juni)/The result of Indonesia population projection 2010–2035 (mid year/June)
- <sup>2</sup> Kondisi Agustus/Condition at August
- <sup>3</sup> Menggunakan penimbang hasil proyeksi penduduk tahun 2010–2035/Weighted by the 2010–2035 population projection
- <sup>4</sup> Kondisi Maret/Condition at March
- <sup>5</sup> Sejak tahun 2010, IPM dihitung dengan metode baru. Komponen IPM metode baru adalah angka harapan hidup saat lahir, harapan lama sekolah, rata-rata lama sekolah, dan pengeluaran per kapita/Since 2010, HDI was calculated using new method. New HDI component are life expectancy at birth, expected years of schooling, means years of schooling, and expenditure per capita
- <sup>6</sup> Mulai tahun 2010 mengadopsi System of National Account 2008 (SNA 2008)/Since 2010 is in line with System of National Account 2008 (SNA 2008)
- <sup>7</sup> Menggunakan tahun dasar 2010 (2010=100)/Using 2010 base year (2010=100)
- <sup>8</sup> Menggunakan proyeksi penduduk berdasarkan hasil SP2010/Using population projection based on SP2010





# BAB 1

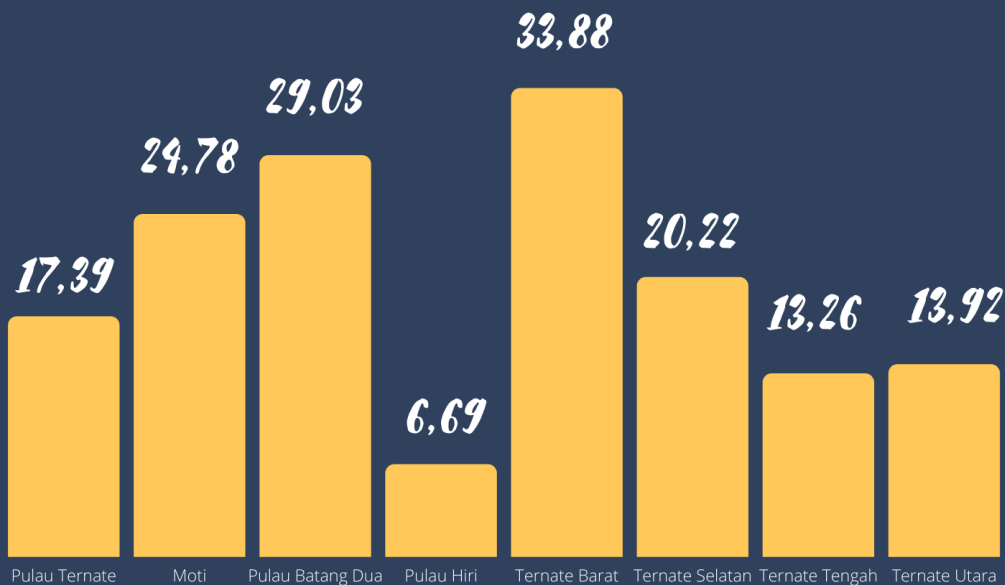
## GEOGRAFI DAN IKLIM

(Geography and Climate)



"Total Luas Wilayah Kota Ternate Tahun 2021 Adalah Seluas: **162,17 km<sup>2</sup>**"

Luas Area Menurut Kecamatan di Kota Ternate (km<sup>2</sup>) 2021





**PENJELASAN TEKNIS**

1. Secara astronomis, Maluku Utara terletak antara  $02^{\circ}28'54,51''$  LS dan  $02^{\circ}39'28,76''$  LU, dan antara  $124^{\circ}16'58,62''$  dan  $129^{\circ}40'57,62''$  BT.
2. Berdasarkan posisi geografisnya, Provinsi Maluku Utara memiliki batas-batas: Utara: Samudra Pasifik; Selatan: Laut Seram dan Provinsi Maluku; Barat: Laut Maluku dan Pulau Sulawesi; Timur: Samudra Pasifik dan Provinsi Papua Barat.
3. Provinsi Maluku Utara terdiri dari 8 kabupaten dan 2 kota. Kota Ternate merupakan salah satu dari 2 kota tersebut.

**TECHNICAL NOTES**

1. *Astronomically, Maluku Utara is located between  $02^{\circ}28'54,51''$  N And  $02^{\circ}39'28,76''$  S, and between  $124^{\circ}16'58,62''$  dan  $129^{\circ}40'57,62''$  East longitude.*
2. *In terms of geographic position, Maluku Utara Province has boundaries as follows: North : Pasific Ocean; South : Seram Sea and Maluku Province; West : Maluku Sea and Sulawesi Island ; East : Pasific Ocean and Papua Barat Province*
3. *Maluku Utara province is divided into 8 regencies and 2 municipalities. Ternate is one of their municipalities.*



**ULASAN**

Kota Ternate merupakan kota yang terletak di Indonesia bagian timur di Provinsi Maluku Utara. Kota ini terletak pada posisi 02°28'54,51" Lintang Selatan, 02°39'28,76" Lintang Utara, dan berada di antara 124°16'58,62" - 129°40'57,62" Bujur Timur. Secara geografis, Kota Ternate berbatasan dengan Kota Tidore Kepulauan dan Kabupaten Halmahera Selatan di sebelah Selatan. Luas Kota Ternate adalah 5.709,72 Km<sup>2</sup>, yang terdiri dari daratan 162,17 Km<sup>2</sup> dan lautan 5.547,55 Km<sup>2</sup>.

Kota Ternate merupakan kota kepulauan yang terdiri dari 3 pulau besar dan 5 pulau kecil. Ibukota Kota Ternate adalah Ternate Tengah dengan wilayah administratif terdiri dari 8 kecamatan dan 78 kelurahan. Pusat Pemerintahan berada di pulau terbesarnya yakni Pulau Ternate. Pada Pulau Ternate terdapat 5 kecamatan yang berada di sana yakni Pulau Ternate, Ternate Selatan, Ternate Tengah, Ternate Utara, dan Ternate Barat.

Tiga kecamatan lainnya berada di luar Pulau Ternate, sehingga jaraknya dengan Ibukota Kota Ternate cukup jauh. Kecamatan terjauh jaraknya yakni Kecamatan Pulau Batang Dua yang berjarak 121,6 km dari pusat kota. Posisinya berada di Pulau Mayau dan Tifure, yang terletak di tengah perairan Laut Maluku.

**DESCRIPTION**

*Ternate City is a city located in eastern Indonesia in North Maluku Province. The city is located at 02°28'54.51" South Latitude, 02°39'28.76" North Latitude, and is between 124°16'58.62" - 129°40'57.62" East Longitude. Geographically, Ternate City is bordered by Tidore Islands City and South Halmahera Regency in the south. The area of Ternate City is 5,709.72 Km<sup>2</sup>, which consists of 162.17 Km<sup>2</sup> of land and 5,547.55 Km<sup>2</sup> of sea.*

*Ternate City is an archipelago city consisting of 3 large islands and 5 small islands. The capital city of Ternate is Central Ternate with an administrative area consisting of 8 sub-districts and 78 villages. The Government Center is on its largest island, Ternate Island. On Ternate Island there are 5 subdistricts located in Ternate, South Ternate, Central Ternate, North Ternate and West Ternate.*

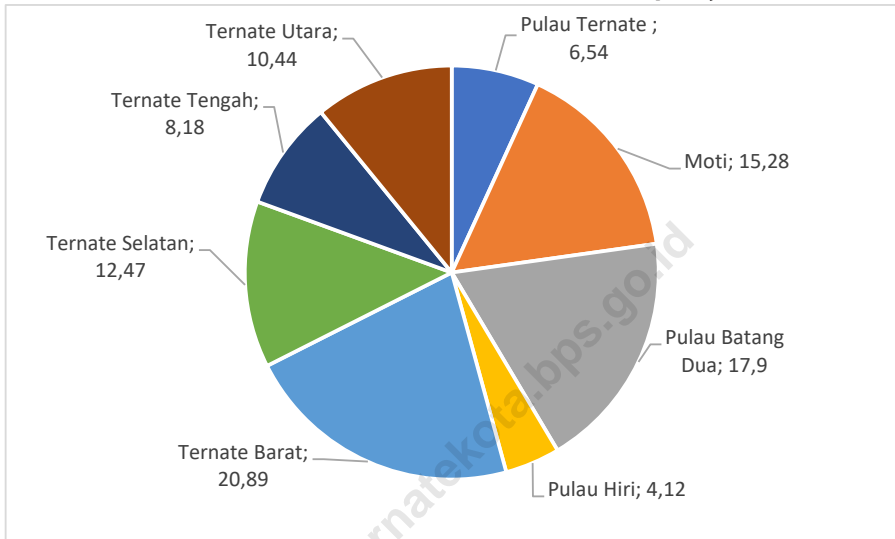
*The other three sub-districts are outside Ternate Island, so the distance to the Capital City of the City is quite far. The farthest sub-district is Batang Dua Island District, which is 121.6 km from the city center. Its position is on the island of Mayau and Tifure, which is located in the middle of the Maluku Sea waters.*



**Gambar** 1.1  
**Figures**

**Luas Daerah menurut Kecamatan di Kota Ternate (%), 2021**

**Area of Subdistrict in Ternate Municipality (%), 2021**



Sumber/Source: Bappeda Kota Ternate/ Regional Construction, Research and Development Planning Agency of Ternate





## 1.1 KEADAAN GEOGRAFI GEOGRAPHY CONDITION

**Tabel** 1.1.1 **Luas Daerah dan Jumlah Pulau Menurut Kecamatan di Kota Ternate, 2021**  
**Table** 1.1.1 **Total Area and Number of Islands by Subdistrict in Ternate Municipality, 2021**

Kecamatan <i>Subdistrict</i>	Ibukota Kecamatan <i>Capital of Subdistrict</i>	Luas <i>Total Area</i>
(1)	(2)	(3)
Pulau Ternate	Jambula	17,39
Moti	Kota Moti	24,78
Pulau Batang Dua	Mayau	29,03
Pulau Hiri	Faudu	6,69
Ternate Barat	Sulamadaha	33,88
Ternate Selatan	Kalumata	20,22
Ternate Tengah	Salahuddin	13,26
Ternate Utara	Dufa-Dufa	13,92
<b>Kota Ternate</b>		<b>162,17</b>

Lanjutan Tabel/*Continued Table 1.1.1*

<b>Kecamatan Subdistrict</b>	<b>Persentase terhadap Luas Kota Ternate Percentage to Ternate Municipality Area</b>	<b>Jumlah Pulau Number of Islands</b>
(1)	(4)	(5)
Pulau Ternate	6,54	1
Moti	15,28	1
Pulau Batang Dua	17,90	3
Pulau Hiri	4,12	3
Ternate Barat	20,89	-
Ternate Selatan	12,47	-
Ternate Tengah	8,18	-
Ternate Utara	10,44	-
<b>Kota Ternate</b>	<b>100</b>	<b>8</b>

Sumber/*Source*: Bappeltbangda Kota Ternate/*Regional Construction, Research and Development Planning Agency of Ternate*

**Tabel 1.1.2** **Jarak ke Ibukota Kota Ternate Menurut Kecamatan di Kota Ternate, 2021**  
***Distance to the Capital by Subdistrict in Ternate Municipality, 2021***

<b>Kecamatan Subdistrict</b>	<b>Jarak ke Ibukota Kota Ternate Distance to the Capital of Ternate Municipality</b>
(1)	(2)
Pulau Ternate	10,1
Moti	35,4
Pulau Batang Dua	121,6
Pulau Hiri	14,1
Ternate Barat	12,6
Ternate Selatan	4,9
Ternate Tengah	1,7
Ternate Utara	5,3
<b>Kota Ternate</b>	

Catatan/Note: Jarak ini ditentukan dari lokasi kantor pemerintah kota dengan kantor kecamatan/ *Determination of distance as seen the location of City Government Office and District Office*

Sumber/Source: Potensi Desa 2018, BPS Kota Ternate/ *Village Potency 2018, BPS-Statistics of Ternate Municipality*

**Tabel** 1.1.3 **Lokasi dan Ketinggian Gunung di Kota Ternate, 2021**  
**Table** *Location and Altitude of Mountains in Ternate Municipality, 2021*

<b>Nama Gunung</b> <i>Name of Mountain</i>	<b>Lokasi</b> <i>Location</i>	<b>Ketinggian (m)</b> <i>Altitude (m)</i>
(1)	(2)	(3)
Gamalama	Pulau Ternate	1 715
Tuanane	Moti	950

Sumber/Source: Potensi Desa 2018, BPS Kota Ternate/ *Village Potency 2018, BPS-Statistics of Ternate Municipality*

**Tabel** 1.1.4 **Nama Danau dan Lokasinya di Kota Ternate, 2021**  
**Table** *Name of Lakes and Their Location in Ternate Municipality, 2021*

<b>Nama Danau</b> <i>Name of Lake</i>	<b>Lokasi Kecamatan</b> <i>Subdistrict Location</i>
(1)	(2)
Danau Laguna (Ngade)	Ternate Selatan
Tolire Besar	Ternate Barat
Tolire Kecil	Ternate Barat

Sumber/Source: Potensi Desa 2018, BPS Kota Ternate/ *Village Potency 2018, BPS-Statistics of Ternate Municipality*

<https://ternatekota.bps.go.id/>

**Tabel** 1.1.5 **Luas Pulau di Wilayah Kota Ternate, 2021**  
**Table** 1.1.5 **Total Island Area in Ternate Municipality, 2021**

<b>Nama Pulau</b> <i>Name of Island</i>	<b>Luas (Km<sup>2</sup>)</b> <i>Total of Area (Km<sup>2</sup>)</i>
(1)	(2)
Pulau Ternate	101,6777
Pulau Hiri	6,6916
Pulau Moti	24,7865
Pulau Mayau	24,1749
Pulau Tifure	4,6044
Pulau Makka	0,0130
Pulau Mano	0,0004
Pulau Gurida	0,2243
<b>Kota Ternate</b>	<b>162,1728</b>

Sumber/Source: : Bappelitbbangda Kota Ternate/ Regional Construction, Research and Development Planning Agency of Ternate

## 1.2 KEADAAN IKLIM CLIMATE CONDITION

**Tabel 1.2.1** Pengamatan Unsur Iklim Menurut Bulan di Stasiun Meteorologi Babullah Ternate, 2021  
*Observation of Climate Elements By Months at Meteorology Babullah Ternate Station, 2021*

Bulan Month	Suhu/Temperature (°C)			Kelembaban/Humidity (%)		
	Minimum	Rata-rata Average	Maksimum Maximum	Minimum	Rata-rata Average	Maksimum Maximum
(1)	(2)	(3)	(4)	(5)	(6)	(7)
Januari/January	23,8	27,4	33,0	67,0	86,2	97,0
Februari/February	23,8	27,8	32,6	69,0	86,8	97,0
Maret/March	23,6	27,2	32,4	63,0	86,9	98,0
April/April	23,0	27,9	32,2	59,0	83,0	97,0
Mei/May	24,0	27,4	32,4	58,0	85,8	97,0
Juni/June	23,0	27,3	33,6	55,0	84,3	98,0
Juli/July	23,4	27,2	32,6	59,0	83,4	97,0
Agustus/August	23,2	27,0	32,6	63,0	84,6	98,0
September/September	23,4	26,9	32,8	64,0	86,3	97,0
Oktober/October	23,6	27,8	33,8	52,0	81,9	98,0
November/November	23,4	27,4	32,6	62,0	85,4	97,0
Desember/December	23,6	27,6	33,4	64,0	85,7	98,0



Lanjutan Tabel/*Continued Table 1.2.1*

Bulan Month	Kecepatan Angin (m/det) Wind Velocity (m/sec)			Tekanan Udara/Atmospheric Pressure (mb)		
	Minimum	Rata-rata Average	Maksimum Maximum	Minimum	Rata-rata Average	Maksimum Maximum
(1)	(8)	(9)	(10)	(11)	(12)	(13)
Januari/January	<i>Calm</i>	5,4	20,0	1001,7	1004,9	1008,1
Februari/February	<i>Calm</i>	5,9	16,0	1002,0	1005,7	1009,2
Maret/March	<i>Calm</i>	5,1	17,0	1000,5	1006,0	1010,8
April/April	<i>Calm</i>	5,0	19,0	1001,3	1006,5	1010,0
Mei/May	<i>Calm</i>	4,2	15,0	1001,8	1005,9	1009,7
Juni/June	<i>Calm</i>	3,7	13,0	1003,2	1007,5	1010,0
Juli/July	<i>Calm</i>	4,1	17,0	1002,6	1006,4	1009,4
Agustus/August	<i>Calm</i>	3,4	15,0	1003,0	1007,3	1010,5
September/September	<i>Calm</i>	3,4	17,0	1002,8	1006,6	1009,5
Oktober/October	<i>Calm</i>	3,9	15,0	1001,3	1006,1	1010,7
November/November	<i>Calm</i>	4,1	15,0	1001,6	1005,1	1009,1
Desember/December	<i>Calm</i>	6,5	25,0	1001,9	1005,9	1009,0

Lanjutan Tabel/*Continued Table 1.2.1*

<b>Bulan Month</b>	<b>Jumlah Curah Hujan Number of Precipitation (mm)</b>	<b>Jumlah Hari Hujan (hari) Number of Rainy Days (day)</b>	<b>Penyinaran Matahari Duration of Sunshine (%)</b>
(1)	(14)	(15)	(16)
Januari/January	203,8	17	49
Februari/February	115,8	15	53
Maret/March	309,2	19	61
April/April	286,7	19	69
Mei/May	433,2	24	52
Juni/June	236,4	18	70
Juli/July	267,2	13	52
Agustus/August	145,8	19	61
September/September	309,6	22	48
Oktober/October	156,9	16	68
November/November	194,8	23	59
Desember/December	420,9	25	41

Sumber/Source: : Stasiun Meteorologi Babullah Ternate/ *Station of Meteorology Babullah Ternate*



# BAB 2 PEMERINTAHAN

(Government)

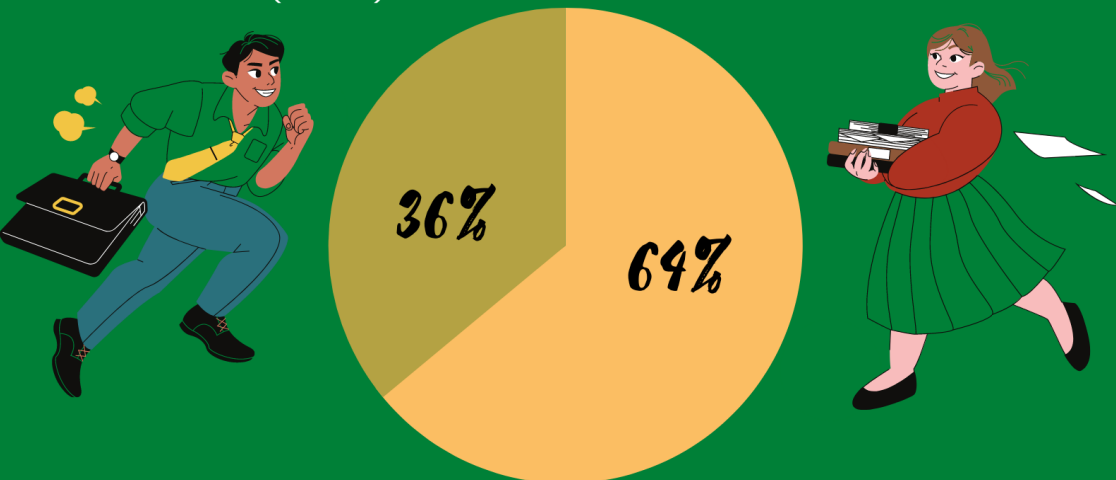


"Jumlah Pegawai Negeri Sipil di Kota Ternate Tahun 2021 Sebanyak 4.579 Orang"

## Persentase Pegawai Negeri Sipil di Kota Ternate Menurut Jenis Kelamin

Laki-Laki (1.649)

Perempuan (2.930)





**PENJELASAN TEKNIS**

1. Wilayah Administratif adalah lingkungan kerja perangkat pemerintah pusat yang menyelenggarakan tugas atau wewenang pemerintahan umum di daerah tersebut
2. Kelurahan adalah wilayah administrasi terendah dalam hierarki pembagian wilayah administrasi Indonesia di bawah kecamatan.
3. Lembaga eksekutif di Kota Ternate terdiri dari Walikota, Wakil Walikota, dan perangkat daerah. Sementara lembaga legislatif-nya terdiri dari Dewan Pimpinan Rakyat Daerah (DPRD) Kota Ternate yang anggotanya dipilih melalui pemilihan umum (pemilu) dan dilantik dalam masa jabatan lima tahun.
4. Anggota Dewan Perwakilan Rakyat Daerah (DPRD) Kota Ternate Periode sekarang merupakan hasil dari pemilihan umum (Pemilu) tahun 2014
5. Pemilihan kepala daerah (walikota dan wakil wali kota) Kota Ternate dilakukan terakhir pada bulan Desember 2015 untuk masa periode 2018 – 2020.

**TECHNICAL NOTES**

1. *Administrative Region is the work environment of central government apparatus that carries out the duties or authority of the general government in the area.*
2. *Subdistrict is the lowest administrative area in the hierarchy of administrative division of Indonesia under the subdistrict.*
3. *The executive body in Ternate City consists of the Mayor, Deputy Mayor and regional apparatus. While the legislative body consists of the Regional Council of the People's Regional Leadership Council (DPRD) of Ternate, whose members are elected through general elections (elections) and are appointed within a five-year term.*
4. *The government structure of the Ternate Municipality for current period is the result of general election in 2014.*
5. *Election of regional leader (mayor and deputy mayor) of Ternate Municipality last held in December 2015 for the period 2018-2020.*

6. Statistik Keuangan Pemerintah Daerah Kabupaten/Kota dikumpulkan oleh Badan Pusat Statistik melalui masing-masing bupati/walikota. Sejak tahun 2000 sektor keuangan negara dihitung berdasarkan tahun kalender yang berakhir pada bulan Desember.
  7. **Realisasi Penerimaan dan Pengeluaran Pemerintah Provinsi** adalah realisasi/perhitungan APBD Provinsi pada tiap tahun anggaran.
  8. **Pendapatan Asli Daerah (PAD)** adalah pendapatan yang diperoleh daerah yang dipungut berdasarkan peraturan daerah sesuai dengan peraturan perundang-undangan, guna keperluan daerah yang bersangkutan dalam membiayai kegiatannya.
  9. **Dana Perimbangan** adalah dana yang bersumber dari pendapatan APBN yang dialokasikan kepada Daerah untuk mendanai kebutuhan daerah dalam rangka pelaksanaan desentralisasi.
  10. **Lain-lain Pendapatan yang Sah** adalah pendapatan lainnya dari pemerintah pusat dan atau dari instansi pusat, serta dari daerah lainnya.
6. *Statistics on on regency/municipal levels are collected by the BPS-Statistics Indonesia through the regency/city ofces. Since 2000 the financial sector has been based on calendar year ending in December.*
  7. **Actual revenue and expenditure of Provincial Government** is the realization/provincial budget calculations for every fiscal year.
  8. **Original Local Government Revenue** is revenue that withheld based on local regulations in accordance with the legislation, for the purposes of financing their activities.
  9. **Balanced Budget** is the fund coming from the state budget that allocated to regions to fund their needs in the context of decentralization.
  10. **Other Legal Revenue** is other income that coming from the central government and or from the central agencies, as well as from other local government

**ULASAN****DESCRIPTION****Wilayah Administratif**

Kota Ternate sebelumnya merupakan Kota Administratif yang berada di bawah binaan Daerah Maluku Utara. Kemudian, melalui Undang-Undang Nomor 11 Tahun 1999 bersamaan dengan pembentukan Provinsi Maluku Utara Kota Ternate dinaikkan statusnya menjadi Kotamadya. Sejak berdiri dari Kota Administratif hingga meningkat status menjadi Kotamadya, secara administratif Kota Ternate terdiri dari 3 Kecamatan dan 58 Kelurahan. Pada tahun 2001 dimekarkan menjadi 4 kecamatan selanjutnya tahun 2009 dimekarkan kembali menjadi 7 kecamatan. Pada tahun 2018 melalui Peraturan Daerah Kota Ternate Nomor 1 Tahun 2018, Kota Ternate berkembang menjadi 8 kecamatan dengan kecamatan Ternate Barat sebagai kecamatan baru pemekaran dari Kecamatan Pulau Ternate.

**Pegawai Negeri Sipil**

Pada Tahun 2021, Pemerintah Kota Ternate membawahi 25 Instutisi Dinas, 6 Institusi Badan Daerah dan 3 Sekretariat, dan perangkat pemerintahan lainnya. Di dalamnya terdapat 4.682 Pegawai Negeri Sipil, yang terdiri dari 2 991 perempuan dan selebihnya laki-laki. Lebih dari separuh jumlah PNS di lingkungan Pemerintah Kota Ternate (64,24%) merupakan lulusan sarjana keatas dan

**Administrative Area**

*Ternate City was previously an Administrative City under the guidance of the North Maluku Region. Then, through Law Number 11 of 1999 together with the establishment of the North Maluku Province, the City of the City has increased its status to become a Municipality. Since its establishment from the Administrative City to the status of a municipality, the city is administratively located from 3 sub-districts and 58 sub-districts. In 2001 it was divided into 4 subsequent sub-districts in 2009, which were re-divided into 7 sub-districts. In 2018 through the Ternate City Local Regulation Number 1 of 2018, the Famous Cities developed into 8 sub-districts with subdistricts of West Ternate as the new subdistrict sub-districts of Pulau Ternate District.*

**Government employees**

*In 2021 ,the City Government of Ternate oversees 25 Service Institutions, 6 Regional Agency Institutions and 3 Secretariat, and other government agencies. Inside there are 4,682 Civil Servants, consisting of 2 991 women and the rest male. More than half of the total civil servants in the Ternate City Government (64.24%) are bachelor graduates and above and there are still 15 civil servants who have only junior*



masih terdapat 15 orang PNS yang hanya berpendidikan SLTP ataupun dibawahnya.

*high school education or below.*

### **Dewan Perwakilan Rakyat Daerah**

Jumlah wakil rakyat yang duduk pada lembaga legislatif, yaitu Dewan Perwakilan Rakyat Daerah (DPRD) sebanyak 30 orang, dengan 24 orang laki-laki dan 6 orang perempuan. Sebagian besar wakil rakyat pada lembaga ini memiliki pendidikan tertinggi DIV / S1.

Secara organisasi, lembaga wakil rakyat tahun ini merupakan hasil dari Pemilihan Umum tahun 2018 yang terdiri dari 13 fraksi, yaitu Demokrat dan PKB masing-masing sebanyak 4 kursi; PPP,Golkar,PDIP, Nasdem masing-masing sebanyak 3 kursi; PAN, Partai Gerindra,Partai Berkarya masing-masing 2 kursi, sedangkan PKPS, PBB, Hanura, PKS mendapatkan 1 kursi.,DPRD menghasilkan Peraturan Daerah (Perda) pada tahun 2021 yaitu enam Perda.

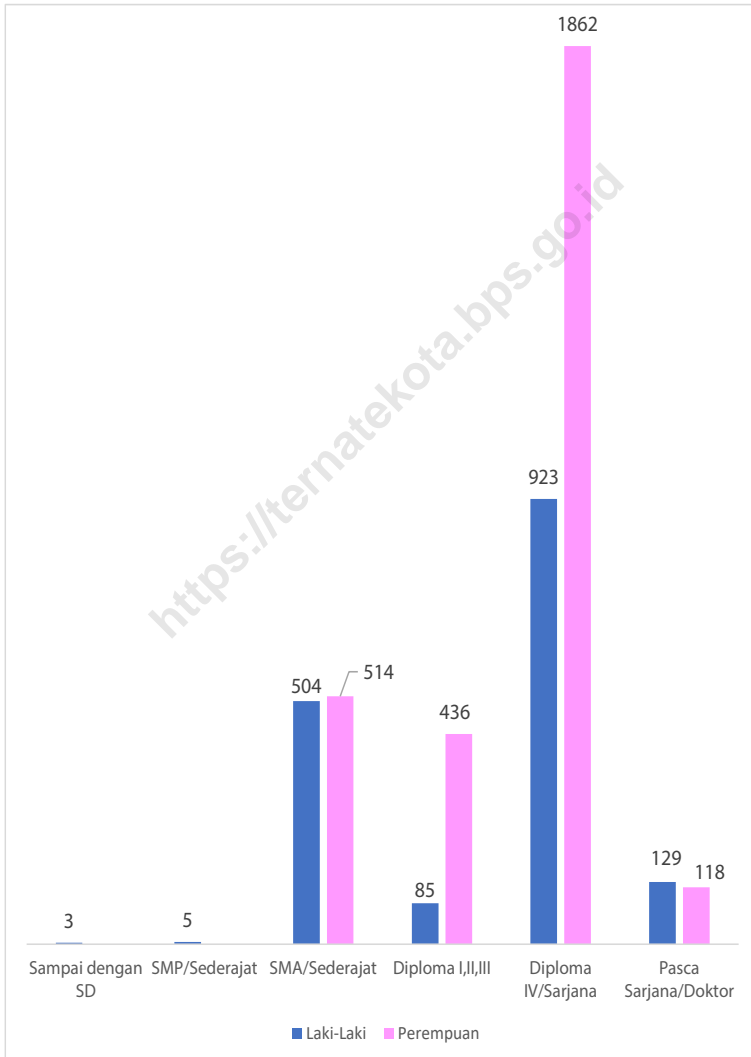
### **Regional Representative Council**

*The number of people's representatives sitting in the legislative body, namely the Regional Representative Council (DPRD) as many as 30 people, with 24 men and 6 women. Most of the people's representatives at this institution have the highest education DIV / S1.*

*Organizationally, this year's people's representative body is the result of the 2018 General Election which consists of 13 factions, namely 4 seats in Demokrat and PKB; PPP,Golkar,PDIP, Nasdem parties each have 3 seats; PAN, Partai Gerindra,Partai Berkarya each had 2 seats, while PKPS, PBB, Hanura, PKS got 1 seat. the DPRD has produced Regional Regulations (Perda) in 2020, namely six Regional Regulations.*

**Gambar** 2.1  
**Figures**

**Jumlah Pegawai Negeri Sipil Menurut Tingkat Pendidikan dan Jenis Kelamin di Kota Ternate, 2021**  
**Number of Civil Servants by Educational Level and Sex in Ternate Municipality, 2021**



Sumber/Source : Badan Kepegawaian dan Pengembangan Sumberdaya Manusia Daerah Kota Ternate/ Regional Civil Service and Human Resource Development Agency of Ternate



## 2.1 WILAYAH ADMINISTRATIF ADMINISTRATIVE AREA

**Tabel** 2.1.1 **Jumlah Desa<sup>1</sup>/Kelurahan Menurut Kecamatan di Kota Ternate, 2017–2021**  
**Table** 2.1.1 **Number of Villages<sup>1</sup>/Kelurahan by Subdistrict in Ternate Municipality, 2017–2021**

Kecamatan Subdistrict	2017	2018	2019	2020	2021
(1)	(2)	(3)	(4)	(5)	(6)
Pulau Ternate	6	6	6	6	6
Moti	6	6	6	6	6
Pulau Batang Dua	6	6	6	6	6
Pulau Hiri	6	6	6	6	6
Ternate Barat	7	7	7	7	7
Ternate Selatan	17	17	17	17	17
Ternate Tengah	15	16	16	16	16
Ternate Utara	14	14	14	14	14
<b>Kota Ternate</b>	<b>77</b>	<b>78</b>	<b>78</b>	<b>78</b>	<b>78</b>

Catatan/Note: <sup>1</sup>Termasuk Unit Permukiman Transmigrasi (UPT)/Include Transmigration Settlement Unit

Sumber/Source: Badan Pusat Statistik Kota Ternate/BPS-Statistics of Ternate Municipality

**Tabel** 2.1.2 **Nama Walikota, Wakil Walikota dan Sekretaris Daerah Kota Ternate, 2016–2021**  
**Mayor, Vice Mayor, and Regional Secretary's Names of Ternate Municipality, 2016-2021**

Walikota Mayor	Wakil Walikota Vice Mayor	Sekretaris Daerah Regional Secretary	Masa Jabatan Length of Service
(1)	(2)	(3)	(4)
H. Burhan Abdurrahman, SH, MM.	H. Abdullah Tahir, SH	Dr. M. Tauhid Soleman, Msi.	2016-2020
H. Burhan Abdurrahman, SH, MM.	H. Abdullah Tahir, SH	Thamrin Alwi, S.Sos.	2019-2020
Dr. M. Tauhid Soleman, Msi.	Jasri Usman, S.Ag.	Dr. Jusuf Sunya, ME.	2021-2024

Sumber/Source: Kantor Walikota Kota Ternate/Ternate Municipality Mayors Office

## 2.2 DEWAN PERWAKILAN RAKYAT DAERAH REGIONAL HOUSE OF REPRESENTATIVE

**Tabel 2.2.1** Jumlah Anggota Dewan Perwakilan Rakyat Daerah Menurut Partai Politik dan Jenis Kelamin di Kota Ternate , 2021  
*Number of Regional House of Representatives's Members by Political Parties and Sex Ternate Municipality 2021*

Partai Politik <i>Political Parties</i>	Laki-laki <i>Male</i>	Perempuan <i>Female</i>	Jumlah <i>Total</i>
(1)	(2)	(3)	(4)
PDI Perjuangan	1	2	3
Partai Persatuan Pembangunan	3	-	3
Partai Golkar	3	-	3
Partai Demokrat	3	1	4
Partai Nasional Demokrat	2	1	3
Partai Keadilan Sejahtera	1	-	1
Partai Amanat Nasional	1	1	2
Partai Hanura	1	-	1
Partai Bulan Bintang	1	-	1
Partai Gerindra	2	-	2
Partai Kebangkitan Bangsa	4	-	4
Partai Berkarya	2	-	2
Partai Keadilan dan Persatuan Indonesia	-	1	1
<b>Kota Ternate</b>	<b>24</b>	<b>6</b>	<b>30</b>

Sumber/Source: Sekretariat DPRD Kota Ternate/ Secretary of Regional People's Representative Council of Ternate Municipality

**Tabel**  
**Table** 2.2.2

**Jumlah Anggota Dewan Perwakilan Rakyat Daerah Kota Ternate Menurut Tingkat Pendidikan dan Jenis Kelamin , 2021**  
**Number of Members of Regional People's Representative Council of Ternate Municipality by Educational Level and Sex, 2021**

Pendidikan Terakhir <i>Educational Attainment</i>	Jenis Kelamin/Sex	
	Laki-laki <i>Male</i>	Perempuan <i>Female</i>
(1)	(2)	(3)
<b>SMA/Sederajat</b> <i>General/Vocational Senior High School</i>	6	3
<b>Diploma I,II,III</b> <i>Diploma I,II,III</i>	-	-
<b>Tingkat Sarjana</b> <i>University Graduate</i>	17	1
<b>Tingkat S2/Master</b> <i>Master Degree</i>	1	1
<b>Tingkat S3/Doktor/Ph.D.</b> <i>Doctoral Degree</i>	-	1
<b>Jumlah/Total</b>	<b>24</b>	<b>6</b>

Sumber/Source: Sekretariat DPRD Kota Ternate/ Secretary of Regional People's Representative Council of Ternate Municipality

**Tabel**  
**Table** 2.2.3

**Jumlah Peraturan Daerah (Perda) yang dihasilkan oleh DPRD Kota Ternate, 2019-2021**  
**Number of Regional Regulation produced by Regional People's Representative Council of Ternate Municipality, 2019-2021**

<b>Jumlah Peraturan Daerah</b> <b>Number of Regional Regulation</b>	<b>2019</b>	<b>2020</b>	<b>2021</b>
(1)	(2)	(3)	(4)
<b>Peraturan Daerah Disahkan</b> <i>Legalized Regional Regulations</i>	5	8	6
<b>Peraturan Daerah Inisiasi (Prakarsa)</b> <i>Initiated Regional Regulations</i>	-	-	-

Sumber/Source: Sekretariat DPRD Kota Ternate/ Secretary of Regional People's Representative Council of Ternate Municipality



## 2.3 SUMBER DAYA MANUSIA HUMAN RESOURCES

**Tabel 2.3.1** Jumlah Pegawai Negeri Sipil Menurut Jabatan dan Jenis Kelamin di Kota Ternate, Desember 2020 dan Desember 2021  
*Number of Civil Servants by Occupation and Sex in Ternate Municipality, December 2020 dan December 2021*

Jabatan <i>Occupation</i>	2020		Jumlah <i>Total</i>
	Laki-laki <i>Male</i>	Perempuan <i>Female</i>	
(1)	(2)	(3)	(4)
<b>Fungsional Tertentu</b> <i>Specific Functional</i>	382	1 595	1 977
<b>Fungsional Umum/Staf</b> <i>General Functional</i>	840	979	1 819
<b>Struktural/Structural</b>			
Eselon V/5th Echelon	-	-	-
Eselon IV/4th Echelon	316	361	677
Eselon III/3rd Echelon	124	47	171
Eselon II/2nd Echelon	29	9	38
Eselon I/1st Echelon	-	-	-
<b>Jumlah/Total</b>	<b>1 691</b>	<b>2 991</b>	<b>4 682</b>

Lanjutan Tabel/*Continued Table 2.3.1*

Jabatan <i>Occupation</i>	2021		
	Laki-laki <i>Male</i>	Perempuan <i>Female</i>	Jumlah <i>Total</i>
(1)	(5)	(6)	(7)
<b>Fungsional Tertentu</b> <i>Specific Functional</i>	373	1 620	1 993
<b>Fungsional Umum/Staf</b> <i>General Functional</i>	863	914	1 777
<b>Struktural/Structural</b>			
Eselon V/5th Echelon	-	-	-
Eselon IV/4th Echelon	274	331	605
Eselon III/3rd Echelon	116	56	172
Eselon II/2nd Echelon	23	9	32
Eselon I/1st Echelon	-	-	-
<b>Jumlah/Total</b>	<b>1 649</b>	<b>2 930</b>	<b>4 579</b>

Sumber/*Source*: Badan Kepegawaian dan Pengembangan Sumberdaya Manusia Daerah Kota Ternate/*Regional Civil Service and Human Resource Development Agency of Ternate*

**Tabel**  
**Table** 2.3.2

**Jumlah Pegawai Negeri Sipil Menurut Tingkat Pendidikan dan Jenis Kelamin di Kota Ternate, Desember 2020 dan Desember 2021**  
**Number of Civil Servants by Educational Level and Sex in Ternate Municipality, December 2020 dan December 2021**

Tingkat Pendidikan <i>Educational Level</i>	2020		
	Laki-laki <i>Male</i>	Perempuan <i>Female</i>	Jumlah <i>Total</i>
(1)	(2)	(3)	(4)
Sampai dengan SD <i>Up to Primary School</i>	6	-	6
SMP/Sederajat <i>General Vocational Junior High School</i>	8	1	9
SMA/Sederajat <i>General/Vocational Senior High School</i>	542	555	1 097
Diploma I, II/Akta I, II, III <i>Diploma I, II/Akta I, II, III</i>	91	471	562
Diploma IV/Sarjana <i>Diploma IV/Bachelor Degree</i>	920	1 859	2 779
Pasca Sarjana/Doktor/Ph.d <i>Postgraduate/Doctor/Ph.d</i>	124	105	229
<b>Jumlah/Total</b>	<b>1 691</b>	<b>2 991</b>	<b>4 682</b>

Lanjutan Tabel/*Continued Table 2.3.2*

Tingkat Pendidikan <i>Educational Level</i>	2021		
	Laki-laki <i>Male</i>	Perempuan <i>Female</i>	Jumlah <i>Total</i>
(1)	(2)	(3)	(4)
Sampai dengan SD <i>Up to Primary School</i>	3	-	3
SMP/Sederajat <i>General Vocational Junior High School</i>	5	-	5
SMA/Sederajat <i>General/Vocational Senior High School</i>	504	514	1 018
Diploma I, II/Akta I, II, III <i>Diploma I, II/Akta I, II, III</i>	85	436	521
Diploma IV/Sarjana <i>Diploma IV/Bachelor Degree</i>	923	1 862	2 785
Pasca Sarjana/Doktor/Ph.d <i>Postgraduate/Doctor/Ph.d</i>	129	118	247
<b>Jumlah/Total</b>	<b>1 649</b>	<b>2 930</b>	<b>4 579</b>

Sumber/Source: Badan Kepegawaian dan Pengembangan Sumberdaya Manusia Daerah Kota Ternate/ *Regional Civil Service and Human Resource Development Agency of Ternate*

**Tabel**  
**Table** 2.3.3

**Jumlah Pegawai Negeri Sipil Menurut Tingkat  
Kepangkatan dan Jenis Kelamin di Kota Ternate,  
Desember 2020 dan Desember 2021**  
*Number of Civil Servants by Hierarchy and Sex in Ternate  
Municipality, December 2020 dan Desember 2021*

Pangkat/Golongan/Ruang Hierarchy	2020		
	Laki-laki Male	Perempuan Female	Jumlah Total
(1)	(2)	(3)	(4)
1. I/A (Juru Muda)	-	-	-
2. I/B (Juru Muda Tingkat I)	2	-	2
3. I/C (Juru)	4	-	4
4. I/D (Juru Tingkat I)	4	-	4
<b>Golongan I/Range I</b>			
5. II/A (Pengatur Muda)	20	5	25
6. II/B (Pengatur Muda Tingkat I)	110	48	158
7. II/C (Pengatur)	139	158	297
8. II/D (Pengatur Tingkat I)	154	187	341
<b>Golongan II/Range II</b>			
9. III/A (Penata Muda)	227	388	615
10. III/B (Penata Muda Tingkat I)	170	412	582
11. III/C (Penata)	257	567	824
12. III/D (Penata Tingkat I)	294	633	927
<b>Golongan III/Range III</b>			
13. IV/A (Pembina)	175	394	569
14. IV/B (Pembina Tingkat I)	113	187	300
15. IV/C (Pembina Utama Muda)	22	11	33
16. IV/D (Pembina Utama Madya)	0	1	1
17. IV/E (Pembina Utama)	0	0	0
<b>Golongan IV/Range IV</b>			
<b>Jumlah/Total</b>	<b>1 691</b>	<b>2 991</b>	<b>4 682</b>

Lanjutan Tabel/*Continued Table 2.3.3*

Pangkat/Golongan/Ruang <i>Hierarchy</i>	2021		
	Laki-laki <i>Male</i>	Perempuan <i>Female</i>	Jumlah <i>Total</i>
(1)	(5)	(6)	(7)
1. I/A (Juru Muda)	-	-	-
2. I/B (Juru Muda Tingkat I)	-	-	-
3. I/C (Juru)	2	-	2
4. I/D (Juru Tingkat I)	1	-	1
<b>Golongan I/Range I</b>			
5. II/A (Pengatur Muda)	17	4	21
6. II/B (Pengatur Muda Tingkat I)	73	34	107
7. II/C (Pengatur)	134	136	270
8. II/D (Pengatur Tingkat I)	174	183	357
<b>Golongan II/Range II</b>			
9. III/A (Penata Muda)	207	363	570
10. III/B (Penata Muda Tingkat I)	162	407	569
11. III/C (Penata)	261	510	771
12. III/D (Penata Tingkat I)	300	681	981
<b>Golongan III/Range III</b>			
13. IV/A (Pembina)	171	365	536
14. IV/B (Pembina Tingkat I)	124	234	358
15. IV/C (Pembina Utama Muda)	22	12	34
16. IV/D (Pembina Utama Madya)	1	1	2
17. IV/E (Pembina Utama)	-	-	-
<b>Golongan IV/Range IV</b>			
<b>Jumlah/Total</b>	<b>1 649</b>	<b>2 930</b>	<b>4 579</b>

Sumber/*Source*: Badan Kepegawaian dan Pengembangan Sumberdaya Manusia Daerah Kota Ternate/*Regional Civil Service and Human Resource Development Agency of Ternate*

**Tabel 2.3.4** Jumlah Pegawai Negeri Sipil Menurut Dinas/Instansi Pemerintah dan Jenis Kelamin, 2021  
**Table** 2.3.4 Number of Civil Servants by Institution/Office and Sex, 2021

Dinas/Instansi Pemerintahan <i>Institution/Office</i>	Jenis Kelamin / Sex		
	Laki-laki <i>Male</i>	Perempuan <i>Female</i>	Jumlah <i>Total</i>
(1)	(2)	(3)	(4)
Sekretaris Daerah	1	-	1
Asisten Pemerintahan dan Kesejahteraan Rakyat	1	-	1
Asisten Pengembangan Ekonomi dan Pembangunan	1	-	1
Asisten Administrasi Umum	1	-	1
Staf Ahli Bidang Pemerintahan, Hukum dan Politik	-	1	1
Staf Ahli Bidang Ekonomi, Keuangan dan Pembangunan	1	-	1
Staf Ahli Bidang Kemasyarakatan dan SDM	-	1	1
Bagian Bina Administrasi Pembangunan	4	4	8
Bagian Bina Kesejahteraan Rakyat	3	8	11
Bagian Hukum	7	8	15
Bagian Perencanaan dan Keuangan	7	5	12
Bagian Layanan Pengadaan Barang Dan Jasa	7	9	16
Bagian Organisasi	6	8	14
Bagian Pemerintahan	8	6	14
Bagian Perekonomian dan SDA	4	9	13
Bagian Kerjasama	3	3	6
Bagian Protokol Komunikasi Pimpinan	18	8	26
Bagian Umum	9	5	14

Lanjutan Tabel/*Continued Table 2.3.4*

Dinas/Instansi Pemerintahan <i>Institution/Office</i>	Jenis Kelamin / <i>Sex</i>		
	Laki-laki <i>Male</i>	Perempuan <i>Female</i>	Jumlah <i>Total</i>
(1)	(2)	(3)	(4)
<b>Dinas</b>			
Dinas Kebakaran	27	6	33
Dinas Kebudayaan	13	21	34
Dinas Kelautan Dan Perikanan	22	34	56
Dinas Kependudukan Dan Pencatatan Sipil	9	20	29
Dinas Kesehatan	15	88	103
Dinas Ketahanan Pangan	15	17	32
Dinas Komunikasi Informatika Dan Persandian	11	12	23
Dinas Koperasi Dan Usaha Kecil Menengah	19	20	39
Dinas Lingkungan Hidup	52	20	72
Dinas Pariwisata	15	27	42
Dinas Pekerjaan Umum Dan Penataan Ruang	59	27	86
Dinas Pemberdayaan Perempuan Dan Perlindungan Anak	5	30	35
Dinas Pemuda Dan Olahraga	22	12	34
Dinas Penanaman Modal Dan Pelayanan Terpadu Satu Pintu	8	25	33
Dinas Pendidikan	399	1 355	1 754
- Satuan Pendidikan Dasar Kec. Kota Ternate Selatan	6	4	10
- Satuan Pendidikan Dasar Kec. Kota Ternate Tengah	2	5	7
- Satuan Pendidikan Dasar Kec. Kota Ternate Utara	2	6	8
- Satuan Pendidikan Dasar Kec. Pulau Ternate, Ternate Barat dan Pulau Hiri	2	7	9
- Satuan Pendidikan Dasar Kec. Moti	3	2	5
- Satuan Pendidikan Dasar Kec. Batang Dua	3	-	3
Dinas Pertanian	32	54	86
Dinas Pengendalian Penduduk Dan Keluarga Berencana	3	30	33



Lanjutan Tabel/*Continued Table 2.3.4*

Dinas/Instansi Pemerintahan <i>Institution/Office</i>	Jenis Kelamin / <i>Sex</i>		
	Laki-laki <i>Male</i>	Perempuan <i>Female</i>	Jumlah <i>Total</i>
(1)	(2)	(3)	(4)
Dinas Perhubungan	56	11	67
Dinas Perindustrian Dan Perdagangan	36	30	66
Dinas Perpustakaan dan Kearsipan Daerah	7	20	27
Dinas Perumahan Rakyat, Kawasan Pemukiman dan Pertanahan	31	14	45
Dinas Sosial	18	20	38
Dinas Tenaga Kerja	10	16	26
Inspektorat	14	21	35
Satuan Polisi Pamong Praja	33	7	40
<b>Badan</b>			
Badan Kepegawaian Dan Pengembangan SDM Daerah	25	29	54
Badan Kesatuan Bangsa Dan Politik	21	10	31
Badan Penanggulangan Bencana Daerah	26	14	40
Badan Pengelolaan Keuangan Dan Aset Daerah	20	35	55
Badan Pengelolaan Pajak Dan Retribusi Daerah	37	34	71
Badan Perencanaan Pembangunan, Penelitian Dan Pengembangan Daerah	16	19	35
<b>Sekretariat</b>			
Sekretariat DPRD	18	20	38
Sekretariat KPU	1	1	2
<b>Puskesmas</b>			
Puskesmas Bahari Berkesan	4	40	44
Puskesmas Gambesi	4	31	35
Puskesmas Hiri	3	20	23
Puskesmas Jambula	4	30	34

Lanjutan Tabel/*Continued Table 2.3.4*

Dinas/Instansi Pemerintahan <i>Institution/Office</i>	Jenis Kelamin / <i>Sex</i>		
	Laki-laki <i>Male</i>	Perempuan <i>Female</i>	Jumlah <i>Total</i>
(1)	(2)	(3)	(4)
Puskesmas Kalumata	5	54	59
Puskesmas Kalumpang	6	42	48
Puskesmas Kota	2	59	61
Puskesmas Mayau	6	17	23
Puskesmas Moti	6	29	35
Puskesmas Perawatan Siko	6	66	72
Puskesmas Sulamadaha	2	33	35
Rumah Sakit Umum Daerah Kota Ternate	8	32	40
<b>Kecamatan (Termasuk Kelurahan)</b>			
Kecamatan Kota Ternate Selatan	76	85	161
Kecamatan Kota Ternate Tengah	99	76	175
Kecamatan Kota Ternate Utara	76	70	146
Kecamatan Moti	30	5	35
Kecamatan Pulau Batang Dua	26	5	31
Kecamatan Pulau Hiri	22	3	25
Kecamatan Pulau Ternate	37	13	50
Kecamatan Ternate Barat	33	22	55
<b>Jumlah/Total</b>	<b>1 649</b>	<b>2 930</b>	<b>4 579</b>

Sumber/Source: : Badan Kepegawaian dan Pengembangan Sumberdaya Manusia Daerah Kota Ternate/ *Regional Civil Service and Human Resource Development Agency of Ternate*

## 2.4 KEUANGAN PEMERINTAH GOVERNMENT FINANCE

**Tabel 2.4.1** Realisasi Pendapatan Pemerintah Kota Ternate Menurut Jenis Pendapatan (juta rupiah), 2018-2021  
*Actual Ternate Municipal Government Revenues by Kind of Revenues (million rupiahs), 2018–2021*

Jenis Pendapatan/Kind of Revenues	2018	2019
(1)	(2)	(3)
<b>1. Pendapatan Asli Daerah (PAD)/Regional Revenue</b>	<b>96 425</b>	<b>105 903,49</b>
1.1 Pajak Daerah/Regional Tax	52 091,26	57 996,84
1.2 Retribusi Daerah/Regional Retribution	16 980,87	18 048,95
1.3 Hasil Perusahaan Milik Daerah dan Pengelolaan Kekayaan Daerah yang Dipisahkan/Regional-Owned Company Revenue and Separated Management of Regional Wealth	928,65	1 206,78
1.4 Lain-lain PAD yang Sah/Other Regional Revenue	26 424,22	28 650,91
<b>2. Dana Perimbangan/Balance Funds</b>	<b>806 104,83</b>	<b>874 822,35</b>
2.1 Bagi Hasil Pajak/Tax Sharing Revenue	16 884,15	12 255,79
2.2 Bagi Hasil Bukan Pajak/Sumber Daya Alam/Non-Tax Sharing Revenue/Natural Resources	12 580,53	8 763,51
2.3 Dana Alokasi Umum/General Allocation Fund	610 569,22	653 094,12
2.4 Dana Alokasi Khusus/Special Allocation Fund	109 263,02	122 901,43
2.5 Dana Penyesuaian/Adjustment Fund	28 128,53	44 225,74
2.6 Pendapatan Bagi Hasil Pajak dari Pemda Lainnya/Tax Revenue Sharing from Other Local Government	28 679,39	33 581,76
2.7 Dana Insentif Daerah/Regional Incentive Fund	-	-
<b>3. Lain-lain Pendapatan yang Sah/Other Revenue</b>	<b>-</b>	<b>-</b>
3.1 Pendapatan Hibah/Grant	...	...
3.2 Dana Darurat/Emergency Fund	...	...
3.3 Dana Bagi Hasil Pajak dari Provinsi dan Pemerintah Daerah Lainnya/Tax Sharing Revenue from Provincial and Other Regional Governments	...	...
3.4 Dana Penyesuaian dan Otonomi Daerah/Regional Adjustment and Autonomy Fund	...	...
3.5 Bantuan Keuangan dari Provinsi atau Pemerintah Daerah Lainnya/Financial Assistance from Provincial or Other Regional Governments	...	...
3.6 Lainnya/Others	...	...
<b>Jumlah/Total</b>	<b>902 529,84</b>	<b>980 725,84</b>

Lanjutan Tabel/*Continued Table 2.4.1*

Jenis Pendapatan/ <i>Kind of Revenues</i>	2020	2021
(1)	(4)	(5)
<b>1. Pendapatan Asli Daerah (PAD)/<i>Regional Revenue</i></b>	<b>78 274,78</b>	<b>87 013,55</b>
1.1 Pajak Daerah/ <i>Regional Tax</i>	49 802,38	59 028,04
1.2 Retribusi Daerah/ <i>Regional Retribution</i>	16 077,02	18 042,52
1.3 Hasil Perusahaan Milik Daerah dan Pengelolaan Kekayaan Daerah yang Dipisahkan/ <i>Regional-Owned Company Revenue and Separated Management of Regional Wealth</i>	1 310,01	2 487,27
1.4 Lain-lain PAD yang Sah/ <i>Other Regional Revenue</i>	11 085,38	7 455,71
<b>2. Dana Perimbangan/<i>Balance Funds</i></b>	<b>846 824,50</b>	<b>848 383,08</b>
2.1 Bagi Hasil Pajak/ <i>Tax Sharing Revenue</i>	17 998,51	71 564,82
2.2 Bagi Hasil Bukan Pajak/Sumber Daya Alam/ <i>Non-Tax Sharing Revenue/Natural Resources</i>	25 322,36	-
2.3 Dana Alokasi Umum/ <i>General Allocation Fund</i>	599 701,70	588 615,4
2.4 Dana Alokasi Khusus/ <i>Special Allocation Fund</i>	110 883,63	123 727,1
2.5 Dana Penyesuaian/ <i>Adjustment Fund</i>	65 584,07	21 350,32*
2.6 Pendapatan Bagi Hasil Pajak dari Pemda Lainnya/ <i>Tax Revenue Sharing from Other Local Government</i>	27 334,23	21 350,32*
2.7 Dana Insentif Daerah/ <i>Regional Incentive Fund</i>	-	43 125,45
<b>3. Lain-lain Pendapatan yang Sah/<i>Other Revenue</i></b>	<b>20 214,47</b>	<b>-</b>
3.1 Pendapatan Hibah/ <i>Grant</i>	...	-
3.2 Dana Darurat/ <i>Emergency Fund</i>	...	-
3.3 Dana Bagi Hasil Pajak dari Provinsi dan Pemerintah Daerah Lainnya/ <i>Tax Sharing Revenue from Provincial and Other Regional Governments</i>	...	-
3.4 Dana Penyesuaian dan Otonomi Daerah/ <i>Regional Adjustment and Autonomy Fund</i>	...	-
3.5 Bantuan Keuangan dari Provinsi atau Pemerintah Daerah Lainnya/ <i>Financial Assistance from Provincial or Other Regional Governments</i>	...	-
3.6 Lainnya/ <i>Others</i>	...	-
<b>Jumlah/<i>Total</i></b>	<b>945 313,76</b>	<b>935 396,64</b>

Catatan/*Notes*: Untuk tahun 2021, poin 2.5 dan 2.6 merupakan satu nilai/ *For 2021, points 2.5 and 2.6 are one value*

Sumber/*Source*: Badan Pengelolaan Keuangan Kota Ternate/ *Financial Management Board of Ternate*

**Tabel**  
**Table 2.4.2****Realisasi Belanja Pemerintah Kota Ternate Menurut Jenis Belanja (ribu rupiah), 2018–2021**  
**Actual Ternate Municipal Government Expenditures by Kind of Expenditures (thousand rupiahs), 2018–2021**

Jenis Pendapatan Kind of Revenues	2018	2019
(1)	(2)	(3)
<b>1. Belanja Operasi/Operation Expenditures</b>	<b>691 119 122,86</b>	<b>740 775 272,17</b>
1.1 Belanja Pegawai/Personnel Expenditures	356 996 163,81	374 039 975,40
1.2 Belanja Barang dan Jasa/Goods and Services Expenditures	304 592 193,05	335 021 558,75
1.3 Belanja Subsidi/Subsidies Expenditures	1 664 000	-
1.4 Belanja Hibah/Grant Expenditures	14 567 090	19 829 980
1.5 Belanja Bantuan Sosial/Social Aid Expenditures	13 299 676	11 883 758,02
<b>2. Belanja Modal/Capital Expenditures</b>	<b>201 651 885,49</b>	<b>227 983 098,82</b>
2.1 Belanja Modal Tanah/Land Capital Expenditures	9 527 365	13 410 478,43
2.2 Belanja Modal Peralatan dan Mesin/Equipment and Machinery Capital Expenditure	24 112 217,80	33 844 534,17
2.3 Belanja Modal Gedung dan Bangunan/Building Capital Expenditure	64 946 759,88	77 852 294,96
2.4 Belanja Modal Jalan, Irigasi dan Jaringan/Road, Irrigation and Network Capital Expenditure	98 459 487,01	98 142 571,91
2.5 Belanja Modal Aset Tetap Lainnya/Other Fixed Asset Capital Expenditure	4 606 055,80	4 733 219,35
<b>3. Belanja Tak Terduga/Unexpected Expenditure</b>	<b>4 728 500,10</b>	<b>4 949 851</b>
<b>Jumlah/Total</b>	<b>897 499 508,46</b>	<b>973 708 221,99</b>

Lanjutan Tabel/*Continued Table 2.4.2*

Jenis Pendapatan <i>Kind of Revenues</i>	2020	2021
(1)	(4)	(5)
<b>1. Belanja Operasi/<i>Operation Expenditures</i></b>	<b>718 788 379,79</b>	<b>732 474 787,80</b>
1.1 Belanja Pegawai/ <i>Personnel Expenditures</i>	399 268 221,09	437 637 587,60
1.2 Belanja Barang dan Jasa/ <i>Goods and Services Expenditures</i>	260 888 108,20	281 573 093,90
1.3 Belanja Subsidi/ <i>Subsidies Expenditures</i>	-	-
1.4 Belanja Hibah/ <i>Grant Expenditures</i>	56 616 300,50	11 277 106,32
1.5 Belanja Bantuan Sosial/ <i>Social Aid Expenditures</i>	2 015 750	1 987 000
<b>2. Belanja Modal/<i>Capital Expenditures</i></b>	<b>188 517 945,36</b>	<b>164 990 891,04</b>
2.1 Belanja Modal Tanah/ <i>Land Capital Expenditures</i>	6 149 586,82	46 832 721,36
2.2 Belanja Modal Peralatan dan Mesin/ <i>Equipment and Machinery Capital Expenditure</i>	17 076 909,41	27 367 116,22
2.3 Belanja Modal Gedung dan Bangunan/ <i>Building Capital Expenditure</i>	59 390 064,04	62 327 053,86
2.4 Belanja Modal Jalan, Irigasi dan Jaringan/ <i>Road, Irrigation and Network Capital Expenditure</i>	103 748 096,80	27 669 011,99
2.5 Belanja Modal Aset Tetap Lainnya/ <i>Other Fixed Asset Capital Expenditure</i>	2 153 288,29	794 987 613
<b>3. Belanja Tak Terduga/<i>Unexpected Expenditure</i></b>	<b>36 045 024,24</b>	<b>20 184 842</b>
<b>Jumlah/<i>Total</i></b>	<b>943 351 349,39</b>	<b>917 650 520,84</b>

Sumber/*Source*: Badan Pengelolaan Keuangan Kota Ternate/ *Financial Management Board of Ternate*

**Tabel 2.4.3**      **Realisasi Pembiayaan Kota Ternate, 2021**  
**Table**            **Actual Defrayal of Ternate, 2021**

<b>Uraian Pembiayaan</b> <i>Kind of Expenditures</i>	<b>Jumlah Anggaran</b> <b>Sesudah Perubahan</b> <i>Budget After</i> <i>Alteration</i> <i>(Rp)</i>	<b>Realisasi</b> <i>Actual</i> <b>(Rp)</b>	<b>Persentase</b> <i>Percentage</i> <b>(%)</b>
(1)	(5)	(6)	(7)
1. Penerimaan Pembiayaan Daerah <i>Financing Income</i>	- 3 530 847 212,58	-	-
2. Pengeluaran Pembiayaan Daerah <i>Financing Expenditure</i>	-	-	-
<b>Sisa Lebih Pembiayaan Anggaran</b> <b>Tahun Berkenaan (SILPA)</b> <b>Current Year Sulplus/Deficit</b>			

Sumber/Source: Badan Pengelolaan Keuangan Kota Ternate/ *Financial Management Board of Ternate*

**Tabel 2.4.4** Realisasi Pengeluaran Daerah menurut Fungsi Daerah Kota Ternate, 2021 (Juta Rupiah)  
**Table 2.4.4** Realization of Regional Expenditure by Function of Ternate Municipality, 2021 (Million Rupiahs)

<i>Uraian Pembiayaan Kind of Expenditures</i>	<i>Realisasi Actual (Rp)</i>	<i>Persentase Percentage (%)</i>
(1)	(2)	(3)
1. Pelayanan Umum <i>Public Service</i>	261 961	89,15
2. Ketertiban dan Keamanan <i>Order and Safety</i>	28 257	92,66
3. Ekonomi <i>Economy</i>	76 880	93,96
4. Lingkungan Hidup <i>Living Environment</i>	34 664	97,65
5. Perumahan dan Fasilitas Umum <i>housing and facilities</i>	114 664	93,38
6. Kesehatan <i>Health</i>	120 060	88,69
7. Pariwisata dan Budaya <i>tourism and culture</i>	19 837	94,73
8. Pendidikan <i>Education</i>	235 258	86,00
9. Perlindungan Sosial <i>Social Protection</i>	20 282	93,79
<b>Jumlah/Total</b>	<b>911 863</b>	<b>89,76</b>

Sumber/Source: Badan Pengelolaan Keuangan Kota Ternate/ Financial Management Board of Ternate





# BAB 3

## PENDUDUK DAN KETENAGAKERJAAN

(Population and Employment)

Jumlah Penduduk Kota Ternate, 2021



**205.870** Jiwa



**PENJELASAN TEKNIS**

1. Sumber utama data kependudukan adalah sensus penduduk yang dilaksanakan setiap sepuluh tahun sekali. Sensus penduduk telah dilaksanakan sebanyak enam kali sejak Indonesia merdeka, yaitu tahun 1961, 1971, 1980, 1990, 2000, dan 2010. Di dalam sensus penduduk, pencacahan dilakukan terhadap seluruh penduduk yang berdomisili di wilayah teritorial Indonesia termasuk warga negara asing kecuali anggota korps diplomatik negara sahabat beserta keluarganya.

Metode pengumpulan data dalam sensus dilakukan dengan wawancara antara petugas sensus dengan responden dan juga melalui e-census. Pencatatan penduduk menggunakan konsep usual residence, yaitu konsep di mana penduduk biasa bertempat tinggal. Bagi penduduk yang bertempat tinggal tetap dicacah di mana mereka biasa tinggal, sedangkan untuk penduduk yang tidak bertempat tinggal tetap dicacah di tempat di mana mereka ditemukan petugas sensus pada malam 'Hari Sensus'. Termasuk penduduk yang tidak bertempat tinggal tetap adalah tuna wisma, awak kapal berbendera Indonesia, penghuni perahu/rumah apung, masyarakat terpencil/ terasing,

**TECHNICAL NOTES**

1. *The main source of demographic data is population census, which is conducted every ten years. Population Census has been conducted six times since Indonesia's independence: 1961, 1971, 1980, 1990, 2000, and 2010. The population census enumerates all residents who domicile in the entire territory of Indonesia including foreign citizens except the diplomatic corps members and their families.*

*The method of data collection in a population census involves interviewing respondents and conducting e-census. Enumeration of the population uses the concept of "usual residence", which is the concept of "places where people usually live". De jure was applied to the permanent residents, while de facto was applied to non-permanent residents. The permanent residents were enumerated in place where they normally live, the non-permanent residents were enumerated where they were found by the enumerators, on the night of 'Census Date'. The non permanent residents include homeless people, ship crew, boat people, remote area community, and internally displaced persons. Those who had permanent residence and had been travelling away from their home*

dan pengungsi. Bagi mereka yang mempunyai tempat tinggal tetap dan sedang bepergian ke luar wilayah lebih dari enam bulan, tidak dicacah di tempat tinggalnya, tetapi dicacah di tempat tujuannya. Untuk tahun yang tidak dilaksanakan sensus penduduk, data kependudukan diperoleh dari hasil proyeksi penduduk. Proyeksi penduduk merupakan suatu perhitungan ilmiah yang didasarkan pada asumsi dari komponen-komponen perubahan penduduk, yaitu kelahiran, kematian, dan migrasi. Proyeksi penduduk Indonesia 2010–2035 menggunakan data dasar penduduk hasil SP2010.

*for six months or more were not enumerated in their permanent place, but in the place where they were during the census. For the periods where the population census is not conducted, population projection is done to estimate population during those years. The population projection is an estimate based on the demographic components, such as birth, death, and migration. Indonesia's 2010–2035 population projection used the 2010 Population Census as the base population.*

2. **Penduduk Indonesia** adalah semua orang yang berdomisili di wilayah teritorial Indonesia selama 6 bulan atau lebih dan atau mereka yang berdomisili kurang dari 6 bulan tetapi bertujuan menetap.
3. **Laju pertumbuhan penduduk** adalah angka yang menunjukkan persentase penambahan penduduk dalam jangka waktu tertentu.
4. **Kepadatan penduduk** adalah rasio banyaknya penduduk per kilometer persegi.

2. ***The population of Indonesia*** are all residents of the entire territory of Indonesia who have stayed for six months or longer, and those who intended to stay more than six months even though their length of stay is less than six months.
3. ***The growth rate of population*** is the number that show percentage of population growth within a specified period.
4. ***Population density*** is ratio of population per square kilometer.

5. **Rasio jenis kelamin** adalah perbandingan antara penduduk laki-laki dan penduduk perempuan pada suatu wilayah dan waktu tertentu. Biasanya dinyatakan dengan banyaknya penduduk laki-laki untuk 100 penduduk perempuan.
6. **Distribusi penduduk** adalah pola persebaran penduduk di suatu wilayah, baik berdasarkan batas-batas geografis maupun berdasarkan batas-batas administrasi pemerintahan.
7. **Komposisi penduduk** adalah pola persebaran penduduk menurut karakteristiknya, contoh: penduduk menurut kelompok umur, penduduk menurut jenis kelamin
8. **Rumah tangga** adalah seseorang atau sekelompok orang yang mendiami sebagian atau seluruh bangunan fisik/sensus dan biasanya tinggal bersama serta pengelolaan makan dari satu dapur. Yang dimaksud makan dari satu dapur adalah jika pengurusan kebutuhan sehari-harinya dikelola bersama-sama menjadi satu.
9. **Anggota rumah tangga** adalah semua orang yang biasanya bertempat tinggal di suatu rumah tangga, baik yang berada di rumah pada waktu pencacahan
5. **Sex ratio** is the ratio of males population to females population in a given area and time, usually expressed as the number of males for every 100 females.
6. **Population distribution** is the pattern of population distribution in an area, either by geographic boundaries or by government administrative boundaries.
7. **Population composition** is the pattern of population distribution by its characteristics, example: population by age group, population by sex
8. **Household** is an individual or group of people living in a physical/census building unit or part of it and usually commit on a common provision for food and other essentials of living. Common provision for food means one organising daily needs for all of household members.
9. **Household member** are those who usually lives in a household regardless of their location at the time of enumeration.

maupun yang sementara tidak ada.

10. **Rata-rata anggota rumah tangga** adalah angka yang menunjukkan rata-rata jumlah anggota rumah tangga per rumah tangga.
11. Istilah migrasi seumur hidup disebut bila provinsi tempat tinggal seseorang pada saat pencacahan berbeda dengan provinsi tempat lahirnya.
12. Istilah migrasi risen disebut bila provinsi tempat tinggal seseorang pada saat pencacahan berbeda dengan provinsi tempat tinggalnya 5 tahun yang lalu.
13. **Penduduk usia kerja** adalah penduduk yang berumur 15 tahun ke atas.
14. **Angkatan kerja** adalah penduduk usia kerja (15 tahun ke atas) yang bekerja, punya pekerjaan namun sementara tidak bekerja, dan pengangguran.
15. **Bekerja** adalah kegiatan ekonomi yang dilakukan oleh seseorang dengan maksud memperoleh atau membantu memperoleh pendapatan atau keuntungan dan lamanya bekerja paling sedikit 1 jam secara terus menerus dalam seminggu yang lalu (termasuk
10. **Average household size** is the average number of household members per household.
11. *Lifetime migration terminology if someone's province of residence at the time of enumeration was different from his/her province of birthplace.*
12. *Recent migration terminology if someone's province of residence at the time of enumeration was different from his/her province of residence 5 years ago.*
13. **Working age population** is persons of 15 years and over.
14. **Labor force or economically active** are persons of 15 years and over, who in the previous week were working, temporarily absent from work but having jobs, and unemployment.
15. **Working** is economic activity conducted by a person and intended to earn income by doing work or helping to do work at least one hour continuously during the reference week (including unpaid family worker/s for any economic activity).

pekerja keluarga tanpa upah yang membantu dalam suatu usaha/kegiatan ekonomi).

- 16. Jumlah jam kerja seluruhnya** adalah jumlah jam kerja yang digunakan untuk bekerja (tidak termasuk jam kerja istirahat resmi dan jam kerja yang digunakan untuk hal-hal di luar pekerjaan).
- 16. *Total working hours*** is the total hours spent by an employee to perform all jobs (excluding the time used for other activities which are not classified as work).
- 17. Lapangan usaha** adalah bidang kegiatan dari pekerjaan/tempat bekerja di mana seseorang bekerja. Klasifikasi lapangan usaha mengikuti Klasifikasi Baku Lapangan Usaha Indonesia (KBLI) dalam 1 digit.
- 17. *Industry is field*** of a person's activity or establishment. The classification of industries follows the Indonesia Standard Industrial Classification (KBLI) in one digit.
- 18. Status pekerjaan** adalah kedudukan seseorang dalam unit usaha/kegiatan dalam melakukan pekerjaan.
- 18. *Employment status*** is the status of a person at his place of work or establishment where he was employed.
- 19. Berusaha sendiri tanpa dibantu orang lain** adalah bekerja atau berusaha dengan menanggung risiko secara ekonomis, yaitu dengan tidak kembalinya ongkos produksi yang telah dikeluarkan dalam rangka usahanya tersebut, serta tidak menggunakan pekerja dibayar maupun pekerja tak dibayar, termasuk yang sifat pekerjaannya memerlukan teknologi atau keahlian khusus.
- 19. *Own-account worker*** is a person who works at his own risk without assisted by paid per mount worker or unpaid worker include technical job or skill job.



- 20. Berusaha dibantu buruh tidak tetap/buruh tidak dibayar** adalah bekerja atau berusaha atas risiko sendiri, dan menggunakan buruh/pekerja tak dibayar dan atau buruh/pekerja tidak tetap.
- 20. *Employer assisted by temporary workers/unpaid worker*** is a person who works at his own risk and assisted by temporary worker/unpaid worker.
- 21. Berusaha dibantu buruh tetap/buruh dibayar** adalah berusaha atas risiko sendiri dan mempekerjakan paling sedikit satu orang buruh/pekerja tetap yang dibayar.
- 21. *Employer assisted by permanent workers/paid workers*** is a person who does his business at her/his own risk at least one assisted by paid permanent worker.
- 22. Buruh/karyawan/pegawai** adalah seseorang yang bekerja pada orang lain atau instansi/kantor/ perusahaan secara tetap dengan menerima upah/gaji baik berupa uang maupun barang. Buruh yang tidak mempunyai majikan tetap, tidak digolongkan sebagai buruh/karyawan, tetapi sebagai pekerja bebas. Seseorang dianggap memiliki majikan tetap jika memiliki 1 (satu) majikan (orang/rumah tangga) yang sama dalam sebulan terakhir, khusus pada sektor bangunan batasannya tiga bulan. Apabila majikannya instansi/lembaga, boleh lebih dari satu.
- 22. *Employee*** is a person who work permanently for other people or institution/office/ company and gains some money/cash or goods as wage/salary. Labor who have no permanent employer is not categorized as a laborer/ worker/ employee but casual worker. A laborers in general is considered to have a permanent employer if he has the same employer during the past month, particularly for building construction sector is 3 months. If the employer is an institution, more than 1 (one) employer is allowed.
- 23. Pekerja bebas** adalah seseorang yang bekerja pada orang lain/ majikan/institusi yang tidak tetap (lebih dari 1 majikan dalam sebulan terakhir) di usaha pertanian baik berupa usaha rumah tangga maupun bukan
- 23. *Casual employee*** is a person who does not work permanently for other people/employer/ institution (more than 1 employer during the last 1 month) in agricultural sector, either home industry or not home industry, or in non-agricultural

usaha rumah tangga, ataupun di nonpertanian atas dasar balas jasa dengan menerima upah atau imbalan baik berupa uang maupun barang, dan baik dengan sistem pembayaran harian maupun borongan

*sector based on remuneration paid with money or goods, and based on daily or contact payment system.*

**24. Pekerja tak dibayar** adalah seseorang yang bekerja membantu usaha untuk memperoleh penghasilan/keuntungan yang dilakukan oleh salah seorang anggota rumah tangga atau bukan anggota rumah tangga tanpa mendapat upah/gaji baik berupa uang maupun barang.

**24. Unpaid worker** is a person who intended to work without pay either with money or good, in an establishment run by other members of the family, relative or neighbour.

<https://ternatekota.bps.go.id/>



**ULASAN****Kependudukan**

Penduduk Kota Ternate berdasarkan Sensus penduduk tahun 2021 sebanyak 205.870 jiwa. Jumlah rasio jenis kelamin Penduduk Kota Ternate pada tahun 2021 adalah 101. Artinya, tiap 100 penduduk perempuan ada sebanyak 101 penduduk laki-laki.

**DESCRIPTION****Population**

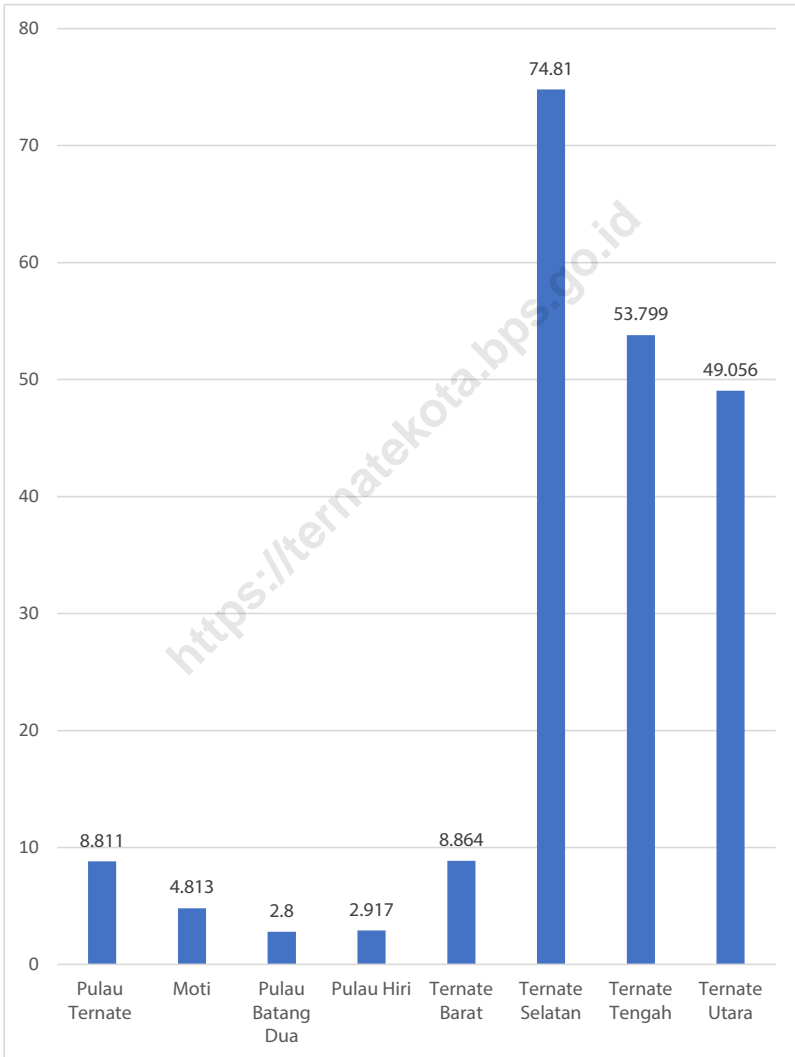
*The population of Ternate City is based on the population projection of 2021 as many as 205,870 inhabitants. The total sex ratio of the population of Ternate City in 2021 is 101. This means that for every 100 female residents there are 101 male residents.*

<https://ternatekota.bps.go.id>



**Gambar** 3.1  
**Figures**

**Jumlah Penduduk Menurut Kecamatan Kota Ternate, 2021**  
**Population by Subdistricts in Ternate, 2021**



Sumber/Source : BPS Kota Ternate/BPS-Statistics of Ternate Municipality



### 3.1 PENDUDUK POPULATION

**Tabel 3.1.1** Penduduk, Laju Pertumbuhan Penduduk per Tahun, Distribusi Persentase Penduduk, Kepadatan Penduduk, Rasio Jenis Kelamin Penduduk Menurut Kecamatan di Kota Ternate, 2021  
*Population, Annual Population Growth Rate, Percentage Distribution of Population, Population Density, and Population Sex Ratio by Subdistrict in Ternate Municipality, 2021*

Kecamatan Subdistrict	Penduduk (ribu) Population (thousand) <sup>1</sup>	Laju Pertumbuhan Penduduk per Tahun 2020–2021 Annual Population Growth Rate (%) 2020–2021
(1)	(2)	(3)
Pulau Ternate	8,81	0,009
Moti	4,81	0
Pulau Batang Dua	2,80	0,003
Pulau Hiri	2,92	-0,002
Ternate Barat	8,86	0,009
Ternate Selatan	74,81	0,006
Ternate Tengah	53,80	0,003
Ternate Utara	49,06	0,002
<b>Kota Ternate</b>	<b>205,87</b>	<b>0,004</b>



Lanjutan Tabel/Continued Table 3.1.1

Kecamatan Subdistrict	Persentase Penduduk Percentage of Total Population	Kepadatan Penduduk per km <sup>2</sup> Population Density per sq.km
(1)	(7)	(8)
Pulau Ternate	4,28	506,67
Moti	2,34	194,23
Pulau Batang Dua	1,36	96,45
Pulau Hiri	1,42	436,02
Ternate Barat	4,3	261,63
Ternate Selatan	36,33	3699,80
Ternate Tengah	26,13	4057,24
Ternate Utara	23,82	3524,14
<b>Kota Ternate</b>	<b>100</b>	<b>1269,47</b>

Lanjutan Tabel/*Continued Table 3.1.1*

Kecamatan <i>Subdistrict</i>	Rasio Jenis Kelamin <i>Population Sex Ratio</i>
(1)	(11)
Pulau Ternate	103
Moti	99
Pulau Batang Dua	106
Pulau Hiri	103
Ternate Barat	101
Ternate Selatan	101
Ternate Tengah	101
Ternate Utara	101
<b>Kota Ternate</b>	<b>101</b>

Catatan/*Note*: <sup>1</sup>Data dari Hasil Proyeksi Penduduk Indonesia 2010–2035 (Pertengahan tahun/Juni)/*Data from the result of Indonesia Population Projection 2010–2035 (mid year/June)*

Sumber/*Source*: BPS Kota Ternate/*BPS-Statistics of Ternate Municipality*

**Tabel 3.1.2** Jumlah Penduduk Menurut Kelompok Umur dan Jenis Kelamin di Kota Ternate, 2021  
**Table 3.1.2** Population by Age Group and Sex in Ternate, 2021

Kelompok Umur Age Group	Jenis Kelamin/Sex		
	Laki-Laki Male	Perempuan Female	Jumlah Total
(1)	(2)	(3)	(4)
0-4	NA	NA	NA
5-9	NA	NA	NA
10-14	NA	NA	NA
15-19	NA	NA	NA
20-24	NA	NA	NA
25-29	NA	NA	NA
30-34	NA	NA	NA
35-39	NA	NA	NA
40-44	NA	NA	NA
45-49	NA	NA	NA
50-54	NA	NA	NA
55-59	NA	NA	NA
60-64	NA	NA	NA
65-69	NA	NA	NA
70-74	NA	NA	NA
75+	NA	NA	NA
<b>Jumlah/Total</b>	<b>NA</b>	<b>NA</b>	<b>205 870</b>

Catatan/Note: Data dari Hasil Proyeksi Penduduk Indonesia 2020–2035 (Pertengahan tahun/Juni)/Data from the result of Indonesia Population Projection 2020–2035 (mid year/June)

Sumber/Source: BPS Kota Ternate/BPS-Statistics of Ternate Municipality

**3.2 KETENAGAKERJAAN  
EMPLOYMENT**

**Tabel 3.2.1** Jumlah Penduduk Berumur 15 Tahun Keatas Menurut Jenis Kegiatan Selama Seminggu yang Lalu dan Jenis Kelamin di Kota Ternate, 2021  
*Population Aged 15 Years and Over by Type of Activity During The Previous Week and Sex in Ternate Municipality, 2021*

Kegiatan Utama Main Activity	Jenis Kelamin/Sex		
	Laki-Laki Male	Perempuan Female	Jumlah Total
(1)	(2)	(3)	(4)
<b>I. Angkatan Kerja/Economically Active</b>	<b>70 635</b>	<b>40 377</b>	<b>111 012</b>
1. Bekerja/Working	66 992	37 695	104 687
2. Pengangguran Terbuka/Unemployment	3 643	2 682	6 325
<b>II. Bukan Angkatan Kerja/Economically Inactive</b>	<b>23 672</b>	<b>51 648</b>	<b>75 320</b>
1. Sekolah/Attending School	NA	NA	NA
2. Mengurus Rumah Tangga/Housekeeping	NA	NA	NA
3. Lainnya/Others	NA	NA	NA
<b>Jumlah/Total</b>	<b>94 307</b>	<b>92 025</b>	<b>186 332</b>
<b>Tingkat Partisipasi Angkatan Kerja/ Economically Active Participation Rate</b>	NA	NA	<b>59,58</b>
<b>Tingkat Pengangguran/ Unemployment Rate</b>	NA	NA	<b>5,70</b>

Sumber/Source: BPS, Survei Angkatan Kerja Nasional (Sakernas) Agustus/BPS-Statistics Indonesia, August National Labor Force Survey

**Tabel**  
**Table** 3.2.2

**Penduduk Berumur 15 Tahun ke Atas Menurut Pendidikan Tertinggi yang Ditamatkan dan Jenis Kegiatan Selama Seminggu yang Lalu di Kota Ternate, 2021**  
*Population 15 Years of Age and Over by Educational Attainment and Type of Activity During the Previous Week in Ternate Municipality, 2021*

Pendidikan Tertinggi yang Ditamatkan <sup>1</sup> <i>Educational Attainment<sup>1</sup></i>	Angkatan Kerja/ <i>Economically Active</i>			Persentase Bekerja terhadap Angkatan Kerja <i>Percentage of Working to Economically Active</i>
	Bekerja <i>Working</i>	Pengangguran <sup>2</sup> <i>Unemployment<sup>2</sup></i>	Jumlah Angkatan Kerja <i>Total of Economically Active</i>	
(1)	(2)	(3)	(4)	(5)
0	15 884	1 017	16 901	93,98
1	13 610	364	13 974	97,40
2	48 227	2 623	50 850	94,84
3	26 966	2 321	29 287	92,07
<b>Jumlah/Total</b>	<b>104 687</b>	<b>6 325</b>	<b>111 012</b>	<b>94,30</b>

Lanjutan Tabel/*Continued Table 3.2.2*

Pendidikan Tertinggi yang Ditamatkan <sup>1</sup> <i>Educational Attainment<sup>1</sup></i>	Bukan Angkatan Kerja <i>Not Economically Active</i>	Jumlah Total	Persentase Angkatan Kerja terhadap Penduduk Usia Kerja <i>Percentage of Economically Active to Working Age Population</i>
(1)	(6)	(7)	(8)
0	NA	NA	NA
1	NA	NA	NA
2	NA	NA	NA
3	NA	NA	NA
<b>Jumlah/Total</b>	<b>NA</b>	<b>NA</b>	<b>NA</b>

- Catatan/Note:
- <sup>1</sup> 0. ≤ Sekolah Dasar (SD)/≤ *Primary School*  
 1. Sekolah Menengah Pertama/*Junior High School*  
 2. Sekolah Menengah Atas/*Senior High School*  
 3. Perguruan Tinggi/*Collage*
  - <sup>2</sup> 1. Mencari pekerjaan/*Looking for work*  
 2. Mempersiapkan usaha/*Establishing a new business/firm*  
 3. Merasa tidak mungkin mendapat pekerjaan/*Hopeless of job*  
 4. Sudah punya pekerjaan tetapi belum mulai bekerja/*Have a job in future start*

Sumber/Source: BPS, Survei Angkatan Kerja Nasional (Sakernas) Agustus/BPS-Statistics Indonesia, August National Labor Force Survey

**Tabel**  
**Table** 3.2.3**Jumlah Penduduk Berumur 15 Tahun Ke Atas yang Bekerja Selama Seminggu yang Lalu Menurut Lapangan Pekerjaan Utama dan Jenis Kelamin di Kota Ternate, 2021**  
*Population Aged 15 Years and Over Who Worked During the Previous Week by Main Industry and Sex in Ternate, 2021*

Lapangan Pekerjaan Utama <sup>1</sup> <i>Main Industry<sup>1</sup></i>	Jenis Kelamin/Sex		Jumlah <i>Total</i>
	Laki-Laki <i>Male</i>	Perempuan <i>Female</i>	
(1)	(2)	(3)	(4)
1	5 388	2 815	8 203
2	10 811	5 004	15 815
3	50 793	29 876	80 669
<b>Jumlah/Total</b>	<b>66 992</b>	<b>37 695</b>	<b>104 687</b>

Catatan/Note: <sup>1</sup>: 1: Pertanian/Agriculture  
2: Industri Pengolahan/Manufacturing Industry  
3: Jasa/Services

Sumber/Source: BPS, Survei Angkatan Kerja Nasional (Sakernas) Agustus/BPS-Statistics Indonesia, August National Labor Force Survey

**Tabel**  
**Table** 3.2.4

**Penduduk Berumur 15 Tahun Ke Atas yang Bekerja Selama Seminggu yang Lalu Menurut Status Pekerjaan Utama dan Jenis Kelamin di Kota Ternate, 2021**  
*Population 15 Years of Age and Over who Worked During The Previous Week by Main Employment Status and Sex in Ternate Municipality, 2021*

<b>Status Pekerjaan Utama</b> <i>Main Employment Status</i>	<b>Laki-Laki</b> <i>Male</i>	<b>Perempuan</b> <i>Female</i>	<b>Jumlah</b> <i>Total</i>
(1)	(2)	(3)	(4)
Berusaha sendiri <i>Own account worker</i>	18 917	9 475	28 392
Berusaha dibantu buruh tidak tetap/buruh tidak dibayar <i>Employer assisted by temporary worker/unpaid worker</i>	5 735	2 807	8 542
Berusaha dibantu buruh tetap/buruh dibayar <i>Employer assisted by permanent worker/paid worker</i>	2 467	583	3 050
Buruh/Karyawan/Pegawai/ <i>Employee</i>	32 410	17 991	50 401
Pekerja bebas <i>Casual worker</i>	4 536	528	5 064
Pekerja keluarga/tak dibayar <i>Family worker/unpaid worker</i>	2 927	6 311	9 238
<b>Jumlah/Total</b>	<b>66 992</b>	<b>37 695</b>	<b>104 687</b>

Sumber/Source: BPS, Survei Angkatan Kerja Nasional (Sakernas) Agustus/BPS-Statistics Indonesia, August National Labor Force Survey



**Tabel**  
**Table** 3.2.5

**Jumlah Pencari Kerja yang Terdaftar menurut Pendidikan Tertinggi yang Ditamatkan dan Jenis Kelamin di Kota Ternate, 2021**  
**Number of Registered Jobseekers by Educational Attainment and Sex in Ternate, 2021**

Jenjang Pendidikan Educational Attainment	Terdaftar Tahun Ini Registered This Year	
	Laki-Laki Male	Perempuan Female
(1)	(2)	(3)
Sekolah Dasar Primary School	19	11
Sekolah Menengah Pertama Junior High School	76	4
Sekolah Menengah Atas Senior High School	1 752	989
Diploma I/II/III	20	14
Sarjana/Diploma IV Graduate/Diploma IV	539	116
Magister Post Graduate	-	4
<b>Jumlah/Total</b>		
<b>2021</b>	<b>2 406</b>	<b>1 138</b>
<b>2020</b>	<b>1 969</b>	<b>1 251</b>

Lanjutan Tabel/*Continued Table* 3.2.5

Jenjang Pendidikan <i>Educational Attainment</i>	Lowongan kerja Terdaftar <i>registered job vacancies</i>		Ditempatkan Tahun Ini <i>Rest of Last Year</i>	
	Laki-Laki <i>Male</i>	Perempuan <i>Female</i>	Laki-Laki <i>Male</i>	Perempuan <i>Female</i>
(1)	(4)	(5)	(6)	(7)
Sekolah Dasar <i>Primary School</i>	-	-	-	-
Sekolah Menengah Pertama <i>Junior High School</i>	-	-	-	-
Sekolah Menengah Atas <i>Senior High School</i>	132	102	65	45
Diploma I/II/III	26	12	5	4
Sarjana <i>Graduate</i>	78	57	42	42
Magister <i>Post Graduate</i>	...	...	...	...
<b>Jumlah/Total</b>				
<b>2021</b>	<b>236</b>	<b>171</b>	<b>112</b>	<b>91</b>
<b>2020</b>	<b>1 050</b>	<b>732</b>	<b>359</b>	<b>212</b>

Sumber/*Source*: Dinas Tenaga Kerja Kota Ternate/*Employment Services of Ternate*

**Tabel 3.2.6** Jumlah Upah Minimum Regional (UMR) Kota Ternate menurut Sektor, 2021  
**Table 3.2.6** *Number of Regional Minimum Wages of Ternate Municipality by Sector, 2021*

Sektor Sector	Upah Minimum Minimum Wages
(1)	(2)
Listrik Gas Dan Air	...
Bangunan	...
Angkutan Penggudangan dan Komunikasi	...
Hotel, Penginapan dan Restoran	...
Jasa Keuangan, Perbankan dan Lembaga Lain	...
Pertambangan dan Galian	...
Industri Pengolahan	...
Perikanan dan Pertanian	...
<b>Kota Ternate</b>	<b>2 900 000</b>

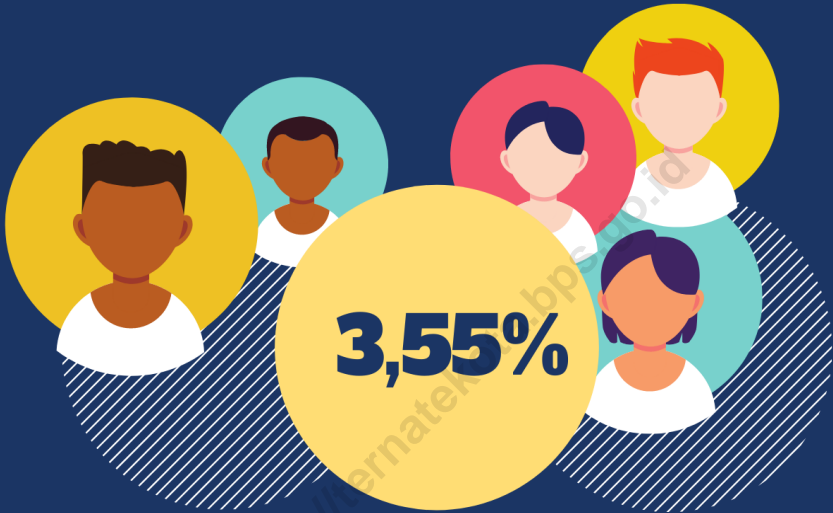
Catatan/Notes: Terhitung Mulai 2021 Sesuai dengan Surat Keputusan Gubernur Maluku Utara Nomor 417/KTPS/MU/2021, Upah Minimum Per Sektoral dan Subsektoral tidak lagi diberlakukan/ Starting from 2021, in accordance with the Decree of the Governor of North Maluku Number 417/KTPS/MU/2021, the Minimum Wage Per Sectoral and Subsectoral is no longer enforced

Sumber/Source: Dinas Tenaga Kerja Kota Ternate/ Employment Services of Ternate

# BAB 4

## SOSIAL DAN KESEJAHTERAAN RAKYAT

(Social and Welfare)



**PERSENTASE PENDUDUK  
MISKIN KOTA TERNATE, 2021**



**PENJELASAN TEKNIS****TECHNICAL NOTES**

1. **Tidak/belum pernah sekolah** adalah mereka yang tidak pernah atau belum pernah terdaftar dan tidak pernah atau belum pernah aktif mengikuti pendidikan di suatu jenjang pendidikan formal. Termasuk juga yang tamat/belum tamat taman kanak-kanak tetapi tidak melanjutkan ke sekolah dasar.
2. **Masih bersekolah** adalah mereka yang terdaftar dan aktif mengikuti pendidikan formal dan nonformal (Paket A, B, atau C), baik pendidikan dasar, menengah maupun pendidikan tinggi. Bagi mahasiswa yang sedang cuti dianggap masih bersekolah.
3. **Tidak bersekolah lagi** adalah mereka yang pernah terdaftar dan aktif mengikuti pendidikan di suatu jenjang pendidikan formal dan nonformal (Paket A, B, atau C), tetapi pada saat pencacahan tidak lagi terdaftar dan tidak aktif mengikuti pendidikan.
4. **Tamat sekolah** adalah menyelesaikan pelajaran yang ditandai dengan lulus ujian akhir pada kelas atau tingkat terakhir suatu jenjang pendidikan di sekolah negeri maupun swasta dengan mendapatkan tanda tamat belajar/ijazah. Seseorang yang belum mengikuti pelajaran

1. **Not/never attending school** is someone who has never attended or never been registered in a formal education, such as primary, secondary, and tertiary education. Those who just completed kindergarten are considered as never attended school.
2. **Attending school** is someone who is currently attending primary, secondary, or tertiary education, including package A, package B, or package C. College student who postpones his/her study is considered as attending school.
3. **Not attending school anymore** is someone who had enrolled and participated in formal and non-formal education in the past including package A, package B, or package C, but currently does not attend school.
4. **Completed particular level of education** is someone who has completed particular level of education in private or public school and accepting graduation certificate. Someone who has never attended the highest grade but passed the final exam is considered as completed particular level of

pada kelas tertinggi tetapi telah mengikuti ujian akhir dan lulus dianggap tamat sekolah.

**5. Keluhan kesehatan** adalah keadaan seseorang yang mengalami gangguan kesehatan atau kejiwaan, baik karena penyakit akut, penyakit kronis, kecelakaan, kriminal, atau hal lain.

**6.** Untuk mengukur kemiskinan, BPS menggunakan konsep kemampuan memenuhi kebutuhan dasar (basic needs approach). Dengan pendekatan ini, kemiskinan dipandang sebagai ketidakmampuan dari sisi ekonomi untuk memenuhi kebutuhan dasar makanan dan bukan makanan yang diukur dari sisi pengeluaran. Metode yang digunakan adalah menghitung Garis Kemiskinan (GK), yang terdiri dari dua komponen yaitu Garis Kemiskinan Makanan (GKM) dan Garis Kemiskinan Non-Makanan (GKNM). Penghitungan Garis Kemiskinan dilakukan secara terpisah untuk daerah perkotaan dan perdesaan.

**7. Penduduk miskin** adalah penduduk yang memiliki rata-rata pengeluaran per kapita per bulan di bawah Garis Kemiskinan.

**8. Garis Kemiskinan Makanan (GKM)** merupakan nilai pengeluaran kebutuhan

education.

**5. Health complaint** is a condition where a person has health or mental problems because of acute illness, chronically illness, accident, crimes, or others.

**6.** To measure poverty, BPS-Statistics Indonesia has used the concept of basic needs approach. Therefore, poverty is viewed as economic inability to fulfill food and non-food basic needs which are measured by consumption/expenditure. The method used is calculating poverty line, which consists of two components that are Food Poverty Line (FPL) and Non-Food Poverty Line (NFPL). The poverty line was calculated separately for urban and rural areas.

**7. A person whose expenditure per capita per month** is below the poverty line is considered to be poor.

**8. The Food Poverty Line** refers to the daily minimum requirement of 2,100 kcal per capita per day.

minimum makanan yang disetarakan dengan 2.100 kkalori per kapita per hari. Garis Kemiskinan Non-Makanan (GKNM) adalah kebutuhan minimum untuk perumahan, sandang, pendidikan, kesehatan, dan kebutuhan dasar lainnya.

*The Non-Food Poverty Line refers to the minimum requirement for household necessities for clothing, education, health, and other basic individual needs.*

**9. Indeks Pembangunan Manusia (IPM)** menjelaskan bagaimana penduduk dapat mengakses hasil pembangunan dalam memperoleh pendapatan, kesehatan, pendidikan dan sebagainya. IPM diperkenalkan oleh UNDP pada tahun 1990 dan dipublikasikan secara berkala dalam laporan tahunan Human Development Report (HDR). IPM dibentuk oleh 3 (tiga) dimensi dasar: Umur panjang dan hidup sehat; pengetahuan; dan standar hidup layak.

**9. The Human Development Index (HDI)** explains how people can access development results in obtaining income, health, education and so forth. HDI was introduced by United Nations Development Programme (UNDP) in 1990 and published periodically in the annual report of the Human Development Report. HDI was formed by three basic dimensions: a long and healthy life; knowledge; and a decent standard of living.





**ULASAN****DESCRIPTION****Pendidikan**

Pendidikan memiliki peranan penting dalam pembangunan bangsa. Banyak faktor yang mempengaruhi kualitas pendidikan, antara lain anggaran pendidikan, kualitas guru, ketersediaan sarana prasarana, kualitas kurikulum hingga pemerataan Pendidikan. Dalam peningkatan kualitas Pendidikan, Jumlah guru dan ketersediaan prasarana memiliki pengaruh penting sebagai dasar untuk pemerataan pendidikan.

Pada tahun 2021, Kota Ternate memiliki 111 sekolah dasar, 29 sekolah menengah pertama, 20 sekolah menengah atas, dan 9 sekolah menengah kejuruan yang tersebar di Kota Ternate. Jumlah murid Sekolah Dasar (SD) di Kota Ternate mencapai 18.131 orang, dengan jumlah guru sebanyak 1.358 orang. Rasio murid guru pada Sekolah Dasar yaitu rata-rata seorang guru mengajar 13 orang murid.

**Kesehatan dan Keluarga Berencana**

Pada tahun 2021, fasilitas kesehatan di Kota Ternate terdapat 6 rumah sakit, 11 puskesmas, 5 klinik dan 15 pustu. Dari sisi tenaga medis Kota Ternate mempunyai 41 orang dokter yang terdiri dari dokter spesialis, dokter umum dan dokter gigi, 212 orang bidan serta 21 orang tenaga farmasi yang terdaftar pada Dinas Kesehatan

**Education**

*Education has an important role in nation building. Many factors influence the quality of education, including the education budget, teacher quality, availability of infrastructure, quality of the curriculum and even distribution of education. In improving the quality of education, the number of teachers and the availability of infrastructure have an important influence as a basis for education equity.*

*In 2021, Ternate City had 111 primary schools, 29 junior high schools, 20 high schools, and 9 vocational high schools spread across Ternate City. The number of elementary school students in Ternate City is 18,131, with 1,358 teachers. The ratio of teacher students to elementary schools is that on average a teacher teaches 13 students.*

**Health and Family Planning**

*In 2021, there were 6 health facilities in Ternate City, 11 puskesmas, 5 clinics, and 15 Pustu. In terms of medical personnel Ternate City has 41 doctors consisting of specialist doctors, general practitioners and dentists and 212 midwives and 21 pharmacists registered on the Ternate City Health Office. This amount does not include health workers in several hospitals in Ternate City, due to*

Kota Ternate. Jumlah tersebut belum termasuk tenaga kesehatan yang ada di beberapa rumah sakit di Kota Ternate, karena keterbatasan data dari pihak Dinas Kesehatan.

Selama tahun 2021, penyakit yang paling banyak menjangkit masyarakat Kota Ternate ialah ISPA dengan 9.766 kasus. Dermatitis, Dysepsia dan Hipertensi menjadi urutan selanjutnya sebagai penyakit dengan kasus terbanyak di Kota Ternate.

Pada tahun 2021 terdapat 4.588 bayi lahir hidup dan bayi lahir mati sebanyak 28 jiwa di Ternate. Gizi buruk yang dialami oleh balita dapat menjadi suatu indikator menurunnya kesejahteraan dan kualitas kesehatan. Tercatat bahwa pada tahun 2021, dari 4.588 bayi yang lahir terdapat 56 diantaranya mengalami gizi buruk.

Pelaksanaan program Keluarga Berencana (KB) di Ternate cukup berhasil, ini didukung dengan data yang menunjukkan bahwa pada tahun 2021 peserta KB aktif mencapai 23.743. Pasangan Usia Subur (PUS) yang menggunakan KB, sebagian besar menggunakan implan untuk menunda atau mencegah kehamilan. Tabel 4.2.9 menunjukkan bahwa sebanyak 10.993 PUS yang menggunakan implan, selanjutnya 7.329 PUS menggunakan suntikan dan hanya sebanyak 571 PUS yang menggunakan MOP atau sterilisasi pria sebagai alat atau cara untuk mencegah kehamilan.

*limited data from the Health Office.*

*During 2021, the disease that most affected the people of Ternate was ARI with 9,766 cases. Dermatitis, Dyspepsia, and Hypertension became the next sequence as the disease with the most cases in the city of Ternate.*

*In 2021 there were 4,588 live births and stillbirth as many as 28 people in Ternate. Malnutrition experienced by toddlers can be an indicator of increasing welfare and quality of health. It was noted that in 2021 out of 4,588 babies born there were 56 of them experienced malnutrition.*

*The implementation of the Family Planning (KB) program in Ternate was quite successful, this was supported by data showing that in 2021 active family planning participants reached 23,743. Fertile Age Couples (EFA) who use family planning, most use implants to delay or prevent pregnancy. Table 4.2.9 shows that as many as 10,993 PUS used implants, then 7,329 PUS used injections and only 571 PUS used MOP or male sterilization as a means or method to prevent pregnancy.*

### **Agama**

Menurut data dari Kantor Kementerian Agama Kota Ternate, pada tahun 2021, sebanyak 195.598 penduduk Kota Ternate beragama Islam. Penduduk yang beragama Kristen Protestan sebanyak 5.403 orang. Dari jumlah sarana peribadatan terdapat 244 masjid, 18 gereja protestan, 1 gereja katolik, 1 Pura dan 1 Klenteng yang ada di Kota Ternate.

### **Kriminalitas**

Untuk memberikan kenyamanan dalam hal keamanan, Kota Ternate dilindungi oleh sarana keamanan berupa 1 kantor Polres, 5 kantor Polsek, dan 6 kantor Polisi Subsektor. Selain itu, Kepolisian Resort Ternate juga diperkuat dengan sejumlah personil polisi. Terdapat 448 orang polisi laki-laki, 35 orang polisi wanita, dan 4 orang perempuan PNS Polisi.

Sepanjang tahun 2021 terdapat 134 kasus tindak pidana yang terjadi di Kota Ternate. Jumlah ini menurun dibandingkan tahun sebelumnya.

### **Religion**

*According to data from the Office of the Ministry of Religion of Ternate City, in 2021, as many as 195,598 residents of Ternate City were Muslim. The population of Protestant Christians is 5,403 people. Of the total number of worship facilities there are 244 mosques, 18 protestant churches, 1 catholic church, 1 temple and 1 pagoda in the city of Ternate.*

### **Crime**

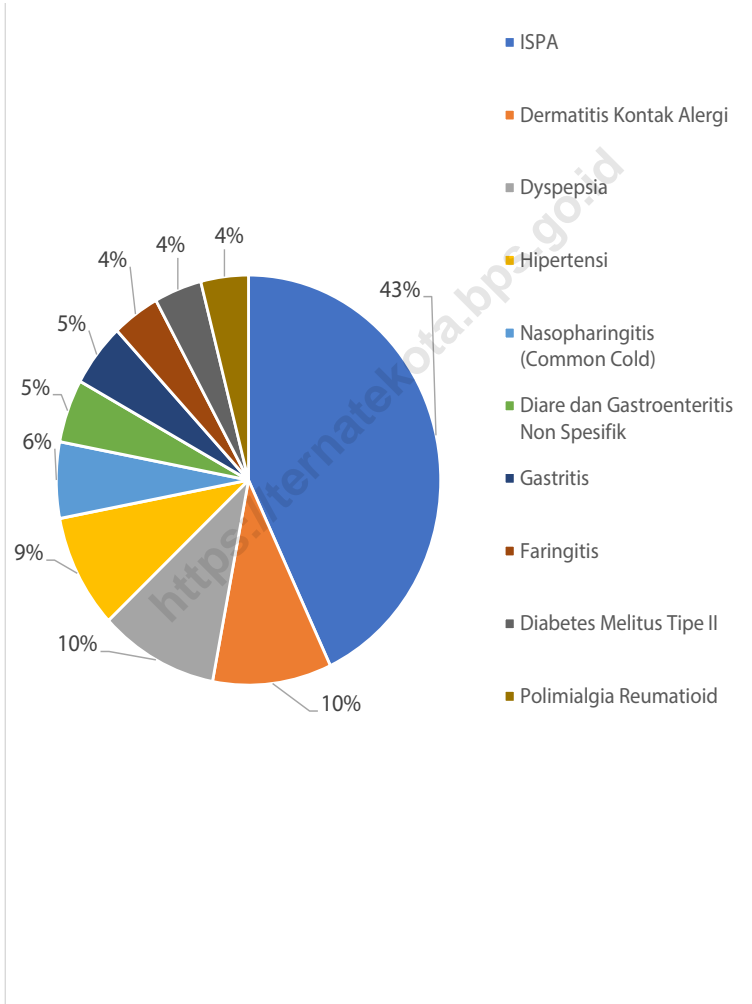
*To provide comfort in terms of security, Ternate City is protected by security facilities in the form of a police station, 5 police stations, and 6 sub-district police offices. In addition, the Ternate Resort Police was also strengthened by a number of police personnel. There were 448 male police officers, 35 female police officers, and 4 female police civil servants.*

*Throughout 2021, there were 134 criminal cases that occurred in Ternate City. This number increased compared to the previous year.*



**Gambar** 4.1  
**Figures**

**Persentase 10 Besar Penyakit Rawat Jalan dan Rawat Inap di Kota Ternate, 2021**  
**Percentage of Top 10 Outpatient and Inpatient Diseases in Ternate Municipality, 2021**



Sumber/Source : Dinas Kesehatan Kota Ternate/ Health Services of Ternate



#### 4.1 PENDIDIKAN EDUCATION

**Tabel 4.1.1** Jumlah Sekolah, Guru, dan Murid Taman Kanak-Kanak (TK) di Bawah Kementerian Pendidikan dan Kebudayaan Menurut Kecamatan di Kota Ternate, 2020/2021 dan 2021/2022  
*Number of Schools, Teachers, and Pupils in Kindergarten Under The Ministry of Education and Culture by Subdistrict in Ternate Municipality, 2020/2021 and 2021/2022*

Kecamatan Subdistrict	Sekolah/Schools					
	Negeri/Public		Swasta/Private		Jumlah/Total	
	2020/2021	2021/2022	2020/2021	2021/2022	2020/2021	2021/2022
(1)	(2)	(3)	(4)	(5)	(6)	(7)
Pulau Ternate	2	2	4	4	6	6
Moti	4	4	1	1	5	5
Pulau Batang Dua	1	1	4	4	5	5
Pulau Hiri	1	1	3	3	4	4
Ternate Barat	-	-	7	7	7	7
Ternate Selatan	-	-	23	23	23	23
Ternate Tengah	-	-	20	20	20	20
Ternate Utara	4	4	16	16	20	20
<b>Kota Ternate</b>	<b>10</b>	<b>12</b>	<b>78</b>	<b>78</b>	<b>90</b>	<b>90</b>



Lanjutan Tabel/*Continued Table 4.1.1*

Kecamatan Subdistrict	Guru <sup>1</sup> /Teachers <sup>1</sup>					
	Negeri/Public		Swasta/Private		Jumlah/Total	
	2020/2021	2021/2022	2020/2021	2021/2022	2020/2021	2021/2022
(1)	(8)	(9)	(10)	(11)	(12)	(13)
Pulau Ternate	6	6	11	11	17	17
Moti	8	8	2	2	10	10
Pulau Batang Dua	5	5	9	9	14	14
Pulau Hiri	2	2	6	6	8	8
Ternate Barat	-	-	16	16	16	16
Ternate Selatan	-	-	66	66	66	66
Ternate Tengah	-	-	65	65	65	65
Ternate Utara	20	20	36	36	56	56
<b>Kota Ternate</b>	<b>41</b>	<b>41</b>	<b>211</b>	<b>211</b>	<b>252</b>	<b>252</b>

Lanjutan Tabel/*Continued Table 4.1.1*

Kecamatan Subdistrict	Murid/Students					
	Negeri/Public		Swasta/Private		Jumlah/Total	
	2020/2021	2021/2022	2020/2021	2022/2022	2020/2021	2021/2022
(1)	(14)	(15)	(16)	(17)	(18)	(19)
Pulau Ternate	93	89	104	117	197	206
Moti	13	75	18	28	31	103
Pulau Batang Dua	26	14	30	76	56	90
Pulau Hiri	13	18	16	40	29	58
Ternate Barat	-	-	46	150	90	150
Ternate Selatan	-	-	335	719	686	719
Ternate Tengah	-	-	321	818	647	818
Ternate Utara	276	189	246	549	522	738
<b>Kota Ternate</b>	<b>421</b>	<b>385</b>	<b>1 116</b>	<b>2 497</b>	<b>1 537</b>	<b>2 882</b>

Catatan/Note: <sup>1</sup> Jumlah guru termasuk kepala sekolah dan guru/The total of teachers including headmaster and teacher

Sumber/Source: Dinas Pendidikan dan Kebudayaan Kota Ternate/The Ministry of Education and Culture of Ternate Municipality

**Tabel**  
**Table** 4.1.2

**Jumlah Sekolah, Guru, dan Murid Raudatul Athfal (RA) di Bawah Kementerian Agama Menurut Kecamatan di Kota Ternate, 2020/2021 dan 2021/2022**  
**Number of Schools, Teachers, and Pupils in Raudatul Athfal (RA) Under The Ministry of Religious Affairs by Subdistrict in Ternate Municipality, 2020/2021 and 2021/2022**

Kecamatan Subdistrict	Sekolah/Schools		Guru/Teachers		Murid/Pupils	
	2019/2020	2020/2021	2019/2020	2020/2021	2019/2020	2020/2021
(1)	(2)	(3)	(4)	(5)	(6)	(7)
Pulau Ternate	3	3	7	9	61	104
Moti	1	1	-	-	-	-
Pulau Batang Dua	-	-	-	-	-	-
Pulau Hiri	-	-	-	-	-	-
Ternate Barat	-	-	-	5	-	49
Ternate Selatan	3	3	6	6	34	37
Ternate Tengah	3	3	17	19	56	98
Ternate Utara	3	3	14	13	162	83
<b>Kota Ternate</b>	<b>13</b>	<b>13</b>	<b>44</b>	<b>47</b>	<b>313</b>	<b>371</b>

Catatan/Note: Seluruh Raudatul Athfal (RA) berstatus swasta/All Raudatul Athfal (RA) are private

Sumber/Source: Kementerian Agama, Data Semester Ganjil/Ministry of Religious Affairs, Odd Semester Data

**Tabel 4.1.3**  
**Table**

**Jumlah Sekolah, Guru, dan Murid Sekolah Dasar (SD) di Bawah Kementerian Pendidikan dan Kebudayaan Menurut Kecamatan di Kota Ternate, 2020/2021 dan 2021/2022**

*Number of Schools, Teachers, and Pupils in Primary Schools Under The Ministry of Education and Culture by Subdistrict in Ternate Municipality, 2020/2021 and 2021/2022*

Kecamatan Subdistrict	Sekolah/Schools					
	Negeri/Public		Swasta/Private		Jumlah/Total	
	2020/2021	2021/2022	2020/2021	2021/2022	2020/2021	2021/2022
(1)	(2)	(3)	(4)	(5)	(6)	(7)
Pulau Ternate	6	6	-	-	6	6
Moti	5	5	-	-	5	5
Pulau Batang Dua	4	4	2	2	6	6
Pulau Hiri	4	4	-	-	4	4
Ternate Barat	7	7	-	-	7	7
Ternate Selatan	18	18	10	11	28	29
Ternate Tengah	19	19	10	10	29	29
Ternate Utara	20	20	5	5	25	25
<b>Kota Ternate</b>	<b>83</b>	<b>83</b>	<b>27</b>	<b>28</b>	<b>110</b>	<b>111</b>

Lanjutan Tabel/Continued Table 4.1.3

Kecamatan Subdistrict	Guru <sup>1</sup> /Teachers <sup>1</sup>					
	Negeri/Public		Swasta/Private		Jumlah/Total	
	2020/2021	2021/2022	2020/2021	2021/2022	2020/2021	2021/2022
(1)	(8)	(9)	(10)	(11)	(12)	(13)
Pulau Ternate	...	80	...	-	78	80
Moti	...	47	...	-	45	47
Pulau Batang Dua	...	37	...	10	40	47
Pulau Hiri	...	42	...	-	33	42
Ternate Barat	...	87	...	-	66	87
Ternate Selatan	...	240	...	123	321	363
Ternate Tengah	...	265	...	94	318	359
Ternate Utara	...	283	...	50	274	333
<b>Kota Ternate</b>	...	<b>1 081</b>	...	<b>277</b>	<b>1 175</b>	<b>1 358</b>

Lanjutan Tabel/*Continued Table 4.1.3*

Kecamatan Subdistrict	Murid/Students					
	Negeri/Public		Swasta/Private		Jumlah/Total	
	2020/2021	2021/2022	2020/2021	2021/2022	2020/2021	2021/2022
(1)	(14)	(15)	(16)	(17)	(18)	(19)
Pulau Ternate	...	720	...	-	562	720
Moti	...	410	...	-	330	410
Pulau Batang Dua	...	215	...	81	114	296
Pulau Hiri	...	303	...	-	137	303
Ternate Barat	...	751	...	-	437	751
Ternate Selatan	...	3 410	...	1 679	4 655	5 089
Ternate Tengah	...	4 121	...	1 936	5 268	6 057
Ternate Utara	...	3 921	...	584	4 529	4 505
<b>Kota Ternate</b>	...	<b>13 851</b>	...	<b>4 280</b>	<b>16 032</b>	<b>18 131</b>

Catatan/Note: <sup>1</sup> Jumlah guru termasuk kepala sekolah dan guru/*The total of teachers including headmaster and teacher*

Sumber/Source: Dinas Pendidikan dan Kebudayaan Kota Ternate/*The Ministry of Education and Culture of Ternate Municipality*

**Tabel**  
**Table 4.1.4**

**Jumlah Sekolah, Guru, dan Murid Madrasah Ibtidaiyah (MI) di Bawah Kementerian Agama Menurut Kecamatan Menurut Kecamatan di Kota Ternate, 2020/2021 dan 2021/2022**

**Number of Schools, Teachers, and Pupils in Madrasah Ibtidaiyah (MI) Under The Ministry of Religious Affairs by Subdistrict in Ternate Municipality, 2020/2021 and 2021/2022**

Kecamatan Subdistrict	Sekolah/Schools					
	Negeri/Public		Swasta/Private		Jumlah/Total	
	2020/2021	2021/2022	2020/2021	2021/2022	2020/2021	2021/2022
(1)	(2)	(3)	(4)	(5)	(6)	(7)
Pulau Ternate	-	-	2	2	2	2
Moti	1	1	1	1	2	2
Pulau Batang Dua	-	-	-	-	-	-
Pulau Hiri	-	-	-	-	-	-
Ternate Barat	-	-	-	-	-	-
Ternate Selatan	1	1	4	4	5	5
Ternate Tengah	1	1	3	3	4	4
Ternate Utara	-	-	1	1	1	1
<b>Kota Ternate</b>	<b>3</b>	<b>3</b>	<b>11</b>	<b>11</b>	<b>14</b>	<b>14</b>

Lanjutan Tabel/*Continued Table* 4.1.4

Kecamatan Subdistrict	Guru/Teachers					
	Negeri/Public		Swasta/Private		Jumlah/Total	
	2020/2021	2021/2022	2020/2021	2021/2022	2020/2021	2021/2022
(1)	(8)	(9)	(10)	(11)	(12)	(13)
Pulau Ternate	...	...	...	...	2	16
Moti	...	...	...	...	23	-
Pulau Batang Dua	...	...	...	...	-	-
Pulau Hiri	...	...	...	...	-	-
Ternate Barat	...	...	...	...	-	12
Ternate Selatan	...	...	...	...	88	71
Ternate Tengah	...	...	...	...	52	64
Ternate Utara	...	...	...	...	22	21
<b>Kota Ternate</b>	...	...	...	...	<b>187</b>	<b>184</b>



Lanjutan Tabel/*Continued Table 4.1.4*

Kecamatan Subdistrict	Murid/Students					
	Negeri/Public		Swasta/Private		Jumlah/Total	
	2020/2021	2021/2022	2020/2021	2021/2022	2020/2021	2021/2022
(1)	(14)	(15)	(16)	(17)	(18)	(19)
Pulau Ternate	...	...	...	...	231	78
Moti	...	...	...	...	156	120
Pulau Batang Dua	...	...	...	...	-	-
Pulau Hiri	...	...	...	...	-	-
Ternate Barat	...	...	...	...	-	133
Ternate Selatan	...	...	...	...	1 508	1 448
Ternate Tengah	...	...	...	...	115	486
Ternate Utara	...	...	...	...	460	470
<b>Kota Ternate</b>	...	...	...	...	<b>2 470</b>	<b>2 735</b>

Catatan/Note: ....

Sumber/Source: Kementerian Agama, Data Semester Ganjil/Ministry of Religious Affairs, Odd Semester Data

**Tabel**  
**Table** 4.1.5

**Jumlah Sekolah, Guru, dan Murid Sekolah Menengah Pertama (SMP) di Bawah Kementerian Pendidikan dan Kebudayaan Menurut Kecamatan di Kota Ternate, 2020/2021 dan 2021/2022**  
*Number of Schools, Teachers, and Pupils in Junior High Schools Under The Ministry of Education and Culture by Subdistrict in Ternate Municipality, 2020/2021 and 2021/2022*

Kecamatan Subdistrict	Sekolah/Schools					
	Negeri/Public		Swasta/Private		Jumlah/Total	
	2020/2021	2021/2022	2020/2021	2021/2022	2020/2021	2021/2022
(1)	(2)	(3)	(4)	(5)	(6)	(7)
Pulau Ternate	1	1	1	1	2	2
Moti	3	3	-	-	3	-
Pulau Batang Dua	2	2	1	1	3	3
Pulau Hiri	1	1	-	-	1	1
Ternate Barat	1	1	1	1	2	2
Ternate Selatan	2	2	7	7	9	9
Ternate Tengah	3	3	4	4	7	7
Ternate Utara	2	2	-	-	2	2
<b>Kota Ternate</b>	<b>15</b>	<b>15</b>	<b>14</b>	<b>14</b>	<b>29</b>	<b>29</b>

Lanjutan Tabel/Continued Table 4.1.5

Kecamatan Subdistrict	Guru <sup>1</sup> /Teachers <sup>1</sup>					
	Negeri/Public		Swasta/Private		Jumlah/Total	
	2020/2021	2021/2022	2020/2021	2021/2022	2020/2021	2021/2022
(1)	(8)	(9)	(10)	(11)	(12)	(13)
Pulau Ternate	...	21	...	17	28	38
Moti	...	48	...	-	36	48
Pulau Batang Dua	...	29	...	12	25	41
Pulau Hiri	...	16	...	-	13	16
Ternate Barat	...	21	...	13	28	34
Ternate Selatan	...	120	...	152	216	272
Ternate Tengah	...	209	...	54	268	263
Ternate Utara	...	106	...	-	94	106
<b>Kota Ternate</b>	<b>...</b>	<b>570</b>	<b>...</b>	<b>248</b>	<b>708</b>	<b>818</b>

Lanjutan Tabel/*Continued Table* 4.1.5

Kecamatan Subdistrict	Murid/Students					
	Negeri/Public		Swasta/Private		Jumlah/Total	
	2020/2021	2021/2022	2020/2021	2021/2022	2020/2021	2021/2022
(1)	(14)	(15)	(16)	(17)	(18)	(19)
Pulau Ternate	...	79	...	139	145	218
Moti	...	174	...	-	199	174
Pulau Batang Dua	...	127	...	22	125	149
Pulau Hiri	...	130	...	-	141	130
Ternate Barat	...	111	...	79	218	190
Ternate Selatan	...	1 340	...	1 694	2 877	3 034
Ternate Tengah	...	2 810	...	557	4 228	3 367
Ternate Utara	...	1 412	...	-	1 416	1 412
<b>Kota Ternate</b>	...	<b>6 183</b>	...	<b>2 491</b>	<b>9 349</b>	<b>8 674</b>

Catatan/Note: <sup>1</sup> Jumlah guru termasuk kepala sekolah dan guru/*The total of teachers including headmaster and teacher*

Sumber/Source: Dinas Pendidikan dan Kebudayaan Kota Ternate/*The Ministry of Education and Culture of Ternate Municipality*

**Tabel**  
**Table 4.1.6**

**Jumlah Sekolah, Guru, dan Murid Madrasah Tsanawiyah (MTs) di Bawah Kementerian Agama Menurut Kecamatan di Kota Ternate, 2020/2021 dan 2021/2022**  
**Number of Schools, Teachers, and Pupils in Madrasah Tsanawiyah (MTs) Under The Ministry of Religious Affairs by Subdistrict in Ternate Municipality, 2020/2021 and 2021/2022**

Kecamatan Subdistrict	Sekolah/Schools					
	Negeri/Public		Swasta/Private		Jumlah/Total	
	2020/2021	2021/2022	2020/2021	2021/2022	2020/2021	2021/2022
(1)	(2)	(3)	(4)	(5)	(6)	(7)
Pulau Ternate	-	-	1	1	1	1
Moti	-	-	2	2	2	2
Pulau Batang Dua	-	-	-	-	-	-
Pulau Hiri	-	-	-	-	-	-
Ternate Barat	-	-	-	-	-	-
Ternate Selatan	-	-	5	5	5	5
Ternate Tengah	-	-	3	3	3	3
Ternate Utara	1	1	1	1	2	2
<b>Kota Ternate</b>	<b>1</b>	<b>1</b>	<b>12</b>	<b>12</b>	<b>13</b>	<b>13</b>

Lanjutan Tabel/*Continued Table* 4.1.6

Kecamatan Subdistrict	Guru/Teachers					
	Negeri/Public		Swasta/Private		Jumlah/Total	
	2020/2021	2021/2022	2020/2021	2021/2022	2020/2021	2021/2022
(1)	(8)	(9)	(10)	(11)	(12)	(13)
Pulau Ternate	...	...	...	...	16	16
Moti	...	...	...	...	23	21
Pulau Batang Dua	...	...	...	...	-	-
Pulau Hiri	...	...	...	...	-	-
Ternate Barat	...	...	...	...	-	16
Ternate Selatan	...	...	...	...	44	62
Ternate Tengah	...	...	...	...	53	53
Ternate Utara	...	...	...	...	72	72
<b>Kota Ternate</b>	...	...	...	...	<b>208</b>	<b>240</b>

Lanjutan Tabel/*Continued Table* 4.1.6

Kecamatan Subdistrict	Murid/Students					
	Negeri/Public		Swasta/Private		Jumlah/Total	
	2020/2021	2021/2022	2020/2021	2021/2022	2020/2021	2021/2022
(1)	(14)	(15)	(16)	(17)	(18)	(19)
Pulau Ternate	...	...	...	...	51	-
Moti	...	...	...	...	134	92
Pulau Batang Dua	...	...	...	...	-	-
Pulau Hiri	...	...	...	...	-	-
Ternate Barat	...	...	...	...	-	90
Ternate Selatan	...	...	...	...	359	298
Ternate Tengah	...	...	...	...	307	425
Ternate Utara	...	...	...	...	239	871
<b>Kota Ternate</b>	...	...	...	...	<b>1 090</b>	<b>1 776</b>

Catatan/Note: ....

Sumber/Source: Kementerian Agama, Data Semester Ganjil/Ministry of Religious Affairs, Odd Semester Data

**Tabel**  
**Table** 4.1.7

**Jumlah Sekolah, Guru, dan Murid Sekolah Menengah Atas (SMA) di Bawah Kementerian Pendidikan dan Kebudayaan Menurut Kecamatan di Kota Ternate, 2020/2021 dan 2021/2022**

*Number of Schools, Teachers, and Pupils in Senior High Schools Under The Ministry of Education and Culture by Subdistrict in Ternate Municipality, 2020/2021 and 2021/2022*

Kecamatan Subdistrict	Sekolah/Schools					
	Negeri/Public		Swasta/Private		Jumlah/Total	
	2020/2021	2021/2022	2020/2021	2021/2022	2020/2021	2021/2022
(1)	(2)	(3)	(4)	(5)	(6)	(7)
Pulau Ternate	-	-	-	-	-	-
Moti	2	2	-	-	2	-
Pulau Batang Dua	1	1	-	-	1	1
Pulau Hiri	-	-	1	1	1	1
Ternate Barat	1	1	-	-	1	1
Ternate Selatan	2	2	5	5	7	7
Ternate Tengah	2	2	2	2	4	4
Ternate Utara	3	3	1	1	4	4
<b>Kota Ternate</b>	<b>11</b>	<b>11</b>	<b>9</b>	<b>9</b>	<b>20</b>	<b>20</b>



Lanjutan Tabel/*Continued Table 4.1.7*

Kecamatan Subdistrict	Guru <sup>1</sup> /Teachers <sup>1</sup>					
	Negeri/Public		Swasta/Private		Jumlah/Total	
	2020/2021	2021/2022	2020/2021	2021/2022	2020/2021	2021/2022
(1)	(8)	(9)	(10)	(11)	(12)	(13)
Pulau Ternate	...	-	...	-	-	-
Moti	...	25	...	-	36	25
Pulau Batang Dua	...	18	...	-	17	18
Pulau Hiri	...	-	...	13	12	13
Ternate Barat	...	25	...	-	31	25
Ternate Selatan	...	88	...	66	141	154
Ternate Tengah	...	123	...	34	141	157
Ternate Utara	...	111	...	17	165	128
<b>Kota Ternate</b>	...	<b>390</b>	...	<b>130</b>	<b>543</b>	<b>520</b>

Lanjutan Tabel/*Continued Table 4.1.7*

Kecamatan Subdistrict	Murid/Students					
	Negeri/Public		Swasta/Private		Jumlah/Total	
	2020/2021	2021/2022	2020/2021	2021/2022	2020/2021	2021/2022
(1)	(14)	(15)	(16)	(17)	(18)	(19)
Pulau Ternate	...	-	...	-	...	-
Moti	...	203	...	-	216	203
Pulau Batang Dua	...	95	...	-	...	95
Pulau Hiri	...	-	...	83	84	83
Ternate Barat	...	117	...	-	103	117
Ternate Selatan	...	1 943	...	494	2 069	2 437
Ternate Tengah	...	1 940	...	293	2 155	2 233
Ternate Utara	...	2 393	...	79	2 416	2 472
<b>Kota Ternate</b>	...	<b>6 691</b>	...	<b>949</b>	<b>7 043</b>	<b>7 640</b>

Catatan/Note: <sup>1</sup> Jumlah guru termasuk kepala sekolah dan guru/*The total of teachers including headmaster and teacher*

Sumber/Source: Dinas Pendidikan dan Kebudayaan Kota Ternate/*The Ministry of Education and Culture of Ternate Municipality*

**Tabel**  
**Table 4.1.8**

**Jumlah Sekolah, Guru, dan Murid Sekolah Menengah Kejuruan (SMK) di Bawah Kementerian Pendidikan dan Kebudayaan Menurut Kecamatan di Kota Ternate, 2020/2021 dan 2021/2022**  
***Number of Schools, Teachers, and Pupils in Vocational High Schools Under The Ministry of Education and Culture by Subdistrict in Ternate Municipality, 2020/2021 and 2021/2022***

Kecamatan Subdistrict	Sekolah/Schools					
	Negeri/Public		Swasta/Private		Jumlah/Total	
	2020/2021	2021/2022	2020/2021	2021/2022	2020/2021	2021/2022
(1)	(2)	(3)	(4)	(5)	(6)	(7)
Pulau Ternate	1	1	-	-	1	1
Moti	-	-	-	-	-	-
Pulau Batang Dua	-	-	-	-	-	-
Pulau Hiri	-	-	-	-	-	-
Ternate Barat	-	-	-	-	-	-
Ternate Selatan	-	-	2	2	2	2
Ternate Tengah	2	2	2	2	4	4
Ternate Utara	2	2	-	-	2	2
<b>Kota Ternate</b>	<b>5</b>	<b>5</b>	<b>4</b>	<b>4</b>	<b>9</b>	<b>9</b>

Lanjutan Tabel/*Continued Table 4.1.8*

Kecamatan Subdistrict	Guru <sup>1</sup> /Teachers <sup>1</sup>					
	Negeri/Public		Swasta/Private		Jumlah/Total	
	2020/2021	2021/2022	2020/2021	2021/2022	2020/2021	2021/2022
(1)	(8)	(9)	(10)	(11)	(12)	(13)
Pulau Ternate	...	20	...	-	34	20
Moti	...	-	...	-	-	-
Pulau Batang Dua	...	-	...	-	-	-
Pulau Hiri	...	-	...	-	-	-
Ternate Barat	...	-	...	-	-	-
Ternate Selatan	...	-	...	17	30	17
Ternate Tengah	...	64	...	19	105	83
Ternate Utara	...	103	...	-	109	103
<b>Kota Ternate</b>	...	<b>187</b>	...	<b>36</b>	<b>278</b>	<b>223</b>

Lanjutan Tabel/*Continued Table 4.1.8*

Kecamatan Subdistrict	Murid/Students					
	Negeri/Public		Swasta/Private		Jumlah/Total	
	2020/2021	2021/2022	2020/2021	2021/2022	2020/2021	2021/2022
(1)	(14)	(15)	(16)	(17)	(18)	(19)
Pulau Ternate	...	113	...	-	79	113
Moti	...	-	...	-	...	-
Pulau Batang Dua	...	-	...	-	...	-
Pulau Hiri	...	-	...	-	...	-
Ternate Barat	...	-	...	-	...	-
Ternate Selatan	...	-	...	538	488	538
Ternate Tengah	...	1 249	...	296	149	1 545
Ternate Utara	...	1 484	...	-	1 471	1 484
<b>Kota Ternate</b>	...	<b>2 846</b>	...	<b>834</b>	<b>3 528</b>	<b>3 680</b>

Catatan/Note: 1 Guru yang mengajar di 2 sekolah atau lebih dihitung di masing-masing sekolah. Jumlah guru termasuk kepala sekolah dan guru/*The teacher who taught in two schools or more counted in every school. The total of teachers including headmaster and teacher*

Sumber/Source: Dinas Pendidikan dan Kebudayaan Kota Ternate/*The Ministry of Education and Culture of Ternate Municipality*

**Tabel**  
**Table 4.1.9**

**Jumlah Sekolah, Guru, dan Murid Madrasah Aliyah (MA) di Bawah Kementerian Agama Menurut Kecamatan di Kota Ternate, 2020/2021 dan 2021/2022**  
***Number of Schools, Teachers, and Pupils in Madrasah Aliyah (MA) Under the Ministry of Religious Affairs by Subdistrict in Ternate Municipality, 2020/2021 and 2021/2022***

Kecamatan Subdistrict	Sekolah/Schools					
	Negeri/Public		Swasta/Private		Jumlah/Total	
	2020/2021	2021/2022	2020/2021	2021/2022	2020/2021	2021/2022
(1)	(2)	(3)	(4)	(5)	(6)	(7)
Pulau Ternate	-	-	1	-	1	1
Moti	-	-	1	-	1	1
Pulau Batang Dua	-	-	-	-	-	-
Pulau Hiri	-	-	-	-	-	-
Ternate Barat	-	-	-	-	-	-
Ternate Selatan	-	-	2	-	2	2
Ternate Tengah	-	-	1	-	1	1
Ternate Utara	1	1	-	1	1	1
<b>Kota Ternate</b>	<b>1</b>	<b>1</b>	<b>5</b>	<b>1</b>	<b>6</b>	<b>6</b>

Lanjutan Tabel/Continued Table 4.1.9

Kecamatan Subdistrict	Guru/Teachers					
	Negeri/Public		Swasta/Private		Jumlah/Total	
	2020/2021	2021/2022	2020/2021	2021/2022	2020/2021	2021/2022
(1)	(8)	(9)	(10)	(11)	(12)	(13)
Pulau Ternate	...	...	...	...	12	10
Moti	...	...	...	...	3	9
Pulau Batang Dua	...	...	...	...	-	-
Pulau Hiri	...	...	...	...	-	-
Ternate Barat	...	...	...	...	-	-
Ternate Selatan	...	...	...	...	21	22
Ternate Tengah	...	...	...	...	26	20
Ternate Utara	...	...	...	...	62	39
<b>Kota Ternate</b>	...	...	...	...	<b>124</b>	<b>100</b>

Lanjutan Tabel/*Continued Table 4.1.9*

Kecamatan Subdistrict	Murid/Students					
	Negeri/Public		Swasta/Private		Jumlah/Total	
	2020/2021	2021/2022	2020/2021	2021/2022	2020/2021	2021/2022
(1)	(14)	(15)	(16)	(17)	(18)	(19)
Pulau Ternate	...	...	...	...	114	-
Moti	...	...	...	...	66	52
Pulau Batang Dua	...	...	...	...	-	-
Pulau Hiri	...	...	...	...	-	-
Ternate Barat	...	...	...	...	-	46
Ternate Selatan	...	...	...	...	131	222
Ternate Tengah	...	...	...	...	169	216
Ternate Utara	...	...	...	...	144	524
<b>Kota Ternate</b>	...	...	...	...	<b>624</b>	<b>1 060</b>

Catatan/Note: ...

Sumber/Source: Kementerian Agama, Data Semester Ganjil/Ministry of Religious Affairs, Odd Semester Data



**Tabel** 4.1.10 **Jumlah Desa<sup>1</sup>/Kelurahan yang Memiliki Fasilitas Sekolah Menurut Kecamatan dan Tingkat Pendidikan di Kota Ternate, 2019–2021**  
**Number of Villages<sup>1</sup>/Kelurahan Having Educational Facilities by Subdistrict and Educational Level in Ternate Municipality, 2019–2021**

Kecamatan Subdistrict	SD Primary School		
	2019	2020	2021
(1)	(2)	(3)	(4)
Pulau Ternate	6	6	6
Moti	6	4	4
Pulau Batang Dua	5	4	4
Pulau Hiri	4	4	4
Ternate Barat	7	7	7
Ternate Selatan	12	14	14
Ternate Tengah	11	12	12
Ternate Utara	13	14	14
<b>Kota Ternate</b>	<b>64</b>	<b>65</b>	<b>65</b>

Lanjutan Tabel/*Continued Table* 4.1.10

Kecamatan Subdistrict	SMP Junior High School		
	2019	2020	2021
(1)	(5)	(6)	(7)
Pulau Ternate	2	2	2
Moti	3	3	3
Pulau Batang Dua	3	3	3
Pulau Hiri	1	1	1
Ternate Barat	2	2	2
Ternate Selatan	7	7	7
Ternate Tengah	7	7	7
Ternate Utara	2	2	2
<b>Kota Ternate</b>	<b>27</b>	<b>27</b>	<b>27</b>

Lanjutan Tabel/*Continued Table* 4.1.10

Kecamatan Subdistrict	SMA Senior High School		
	2019	2020	2021
(1)	(8)	(9)	(10)
Pulau Ternate	-	-	-
Moti	2	2	2
Pulau Batang Dua	1	1	1
Pulau Hiri	1	1	1
Ternate Barat	1	1	1
Ternate Selatan	6	6	6
Ternate Tengah	3	3	3
Ternate Utara	3	3	3
<b>Kota Ternate</b>	<b>17</b>	<b>17</b>	<b>17</b>

Lanjutan Tabel/*Continued Table* 4.1.10

Kecamatan <i>Subdistrict</i>	SMK <i>Vocational School</i>		
	2019	2020	2021
(1)	(11)	(12)	(13)
Pulau Ternate	1	1	1
Moti	-	-	-
Pulau Batang Dua	-	-	-
Pulau Hiri	-	-	-
Ternate Barat	-	-	-
Ternate Selatan	2	2	2
Ternate Tengah	2	2	2
Ternate Utara	2	2	2
<b>Kota Ternate</b>	<b>7</b>	<b>7</b>	<b>7</b>

Lanjutan Tabel/Continued Table 4.1.10

Kecamatan Subdistrict	Perguruan Tinggi University		
	2019	2020	2021
(1)	(14)	(15)	(16)
Pulau Ternate	-	-	-
Moti	-	-	-
Pulau Batang Dua	-	-	-
Pulau Hiri	-	-	-
Ternate Barat	-	-	-
Ternate Selatan	6	6	6
Ternate Tengah	-	-	-
Ternate Utara	2	2	2
<b>Kota Ternate</b>	<b>8</b>	<b>8</b>	<b>8</b>

Catatan/Note: <sup>1</sup> Desa pada tabel ini termasuk Unit Permukiman Transmigrasi (UPT) yang masih dibina oleh kementerian terkait dan nagari di Provinsi Sumatera Barat/Villages in this table include Transmigration Settlement Unit which is still fostered by the relevant ministries and the nagari in the Province of Sumatera Barat

Sumber/Source: BPS, Pendataan Potensi Desa (Podes), Dinas Pendidikan dan Kebudayaan Kota Ternate/ BPS-Statistics Indonesia, Village Potential Data Collection, The Ministry of Education and Culture of Ternate Municipality

## 4.2 KESEHATAN HEALTH

**Tabel** 4.2.1 **Jumlah Desa<sup>1</sup>/Kelurahan Yang Memiliki Sarana Kesehatan Menurut Kecamatan di Kota Ternate, 2019–2021**  
**Table** 4.2.1 **Number of Villages<sup>1</sup>/Kelurahan Having Health Facilities by Subdistrict in Ternate Municipality, 2019–2021**

Kecamatan Subdistrict	Rumah Sakit Hospital		
	2019	2020	2021
(1)	(2)	(3)	(4)
Pulau Ternate	0	0	0
Moti	0	0	0
Pulau Batang Dua	0	0	0
Pulau Hiri	0	0	0
Ternate Barat	0	0	0
Ternate Selatan	1	1	2
Ternate Tengah	4	3	3
Ternate Utara	1	1	1
<b>Kota Ternate</b>	<b>6</b>	<b>5</b>	<b>6</b>

Lanjutan Tabel/*Continued Table 4.2.1*

Kecamatan <i>Subdistrict</i>	Rumah Sakit Bersalin <i>Maternity Hospital</i>		
	2019	2020	2021
(1)	(5)	(6)	(7)
Pulau Ternate	0	0	0
Moti	0	0	0
Pulau Batang Dua	0	0	0
Pulau Hiri	0	0	0
Ternate Barat	0	0	0
Ternate Selatan	0	0	0
Ternate Tengah	0	0	0
Ternate Utara	0	0	0
<b>Kota Ternate</b>	<b>0</b>	<b>0</b>	<b>0</b>

Lanjutan Tabel/*Continued Table 4.2.1*

Kecamatan <i>Subdistrict</i>	Poliklinik <i>Polyclinic</i>		
	2019	2020	2021
(1)	(8)	(9)	(10)
Pulau Ternate	0	0	0
Moti	0	0	0
Pulau Batang Dua	0	0	0
Pulau Hiri	0	0	0
Ternate Barat	0	0	0
Ternate Selatan	1	1	1
Ternate Tengah	2	2	2
Ternate Utara	2	2	2
<b>Kota Ternate</b>	<b>5</b>	<b>5</b>	<b>5</b>



Lanjutan Tabel/*Continued Table 4.2.1*

Kecamatan <i>Subdistrict</i>	Puskesmas <i>Public Health Center</i>		
	2019	2020	2021
(1)	(11)	(12)	(13)
Pulau Ternate	1	1	1
Moti	1	1	1
Pulau Batang Dua	1	1	1
Pulau Hiri	1	1	1
Ternate Barat	1	1	1
Ternate Selatan	2	2	2
Ternate Tengah	2	2	2
Ternate Utara	1	2	2
<b>Kota Ternate</b>	<b>10</b>	<b>11</b>	<b>11</b>

Lanjutan Tabel/*Continued Table* 4.2.1

Kecamatan <i>Subdistrict</i>	Puskesmas Pembantu <i>Subsidiary of Public Health Center</i>		
	2019	2020	2021
(1)	(14)	(15)	(16)
Pulau Ternate	2	2	2
Moti	2	2	2
Pulau Batang Dua	3	3	3
Pulau Hiri	2	2	2
Ternate Barat	0	0	0
Ternate Selatan	2	2	2
Ternate Tengah	2	2	2
Ternate Utara	2	2	2
<b>Kota Ternate</b>	<b>15</b>	<b>15</b>	<b>15</b>

Lanjutan Tabel/*Continued Table 4.2.1*

Kecamatan Subdistrict	Apotek Pharmacy		
	2019	2020	2021
(1)	(17)	(18)	(19)
Pulau Ternate	0	0	0
Moti	0	0	0
Pulau Batang Dua	0	0	0
Pulau Hiri	0	0	0
Ternate Barat	0	0	0
Ternate Selatan	9	9	9
Ternate Tengah	9	9	9
Ternate Utara	4	4	4
<b>Kota Ternate</b>	<b>22</b>	<b>22</b>	<b>22</b>

Catatan/Note: <sup>1</sup> Desa pada tabel ini termasuk Unit Permukiman Transmigrasi (UPT) yang masih dibina oleh kementerian terkait dan nagari di Provinsi Sumatera Barat/Villages in this table include Transmigration Settlement Unit which is still fostered by the relevant ministries and the nagari in the Province of Sumatera Barat

Sumber/Source: Dinas Kesehatan Kota Ternate/ Health Services of Ternate

**Tabel**  
**Table** 4.2.2

**Jumlah Tenaga Kesehatan Menurut Kecamatan di Kota Ternate, 2021**  
**Number of Health Personnel by Subdistrict in Ternate, 2021**

Kecamatan Subdistrict	Tenaga Kesehatan/ Health Personnel				
	Dokter Doctor	Perawat Nurse	Bidan Midwife	Farmasi pharmaceutical	Ahli Gizi Nutritionist
(1)	(2)	(3)	(4)	(5)	(6)
Pulau Ternate	5	11	16	2	3
Moti	2	19	16	4	3
Pulau Batang Dua	2	13	10	1	2
Pulau Hiri	3	6	16	2	1
Ternate Barat	4	15	20	2	4
Ternate Selatan	8	18	44	5	9
Ternate Tengah	10	33	61	3	8
Ternate Utara	7	16	29	2	3
<b>Kota Ternate</b>	<b>41</b>	<b>131</b>	<b>212</b>	<b>21</b>	<b>33</b>

Sumber/Source: Dinas Kesehatan Kota Ternate/ Health Services of Ternate

**Tabel**  
**Table** 4.2.3

**Jumlah Rumah Sakit Umum, Rumah Sakit Khusus, Puskesmas, Klinik Pratama, dan Posyandu Menurut Kecamatan di Kota Ternate, 2019 dan 2020**  
**Number of General Hospital, Specialized Hospital, Public Health Center, Primary Clinic, and Integrated Health Post by Subdistrict in Ternate Municipality, 2019 and 2020**

Kecamatan Subdistrict	Rumah Sakit Umum General Hospital		Rumah Sakit Khusus Specialized Hospital	
	2019	2020	2019	2020
(1)	(2)	(3)	(4)	(5)
Pulau Ternate	-	-	-	-
Moti	-	-	-	-
Pulau Batang Dua	-	-	-	-
Pulau Hiri	-	-	-	-
Ternate Barat	-	-	-	-
Ternate Selatan	1	1	-	-
Ternate Tengah	4	3	-	-
Ternate Utara	1	1	-	-
<b>Kota Ternate</b>	<b>6</b>	<b>5</b>	<b>-</b>	<b>-</b>

Lanjutan Tabel/Continued Table 4.2.3

Kecamatan Subdistrict	Puskesmas <sup>1</sup> Rawat Inap Public Health Center <sup>1</sup> with Inpatient Care		Puskesmas <sup>1</sup> Non Rawat Inap Public Health Center <sup>1</sup> without Inpatient Care		Klinik Pratama Primary Clinic		Posyandu Intregrated Health Post	
	2019	2020	2019	2020	2019	2020	2019	2020
(1)	(6)	(7)	(8)	(9)	(10)	(11)	(12)	(13)
Pulau Ternate	1	-	-	1	-	-	10	10
Moti	1	1	-	-	-	-	7	7
Pulau Batang Dua	-	-	1	1	-	-	6	6
Pulau Hiri	-	-	1	1	-	-	6	6
Ternate Barat	1	-	-	-	-	-	13	13
Ternate Selatan	-	-	1	1	7	8	53	53
Ternate Tengah	-	-	2	2	1	2	41	41
Ternate Utara	1	-	1	1	5	5	43	43
<b>Kota Ternate</b>	<b>4</b>	<b>1</b>	<b>6</b>	<b>7</b>	<b>13</b>	<b>15</b>	<b>179</b>	<b>179</b>

Catatan/Note: <sup>1</sup> Puskesmas yang teregistrasi/Registered Public Health Center

Sumber/Source: Dinas Kesehatan Kota Ternate/ Health Services of Ternate

**Tabel 4.2.4** Angka Kesakitan menurut Penyakit Pasien Rawat Jalan dan Rawat Inap di Kota Ternate, 2021  
**Table 4.2.4** Morbidity Rate by Outpatient and Inpatient Disease in Ternate, 2021

Jenis Penyakit <i>The Type of Disease</i>	Jumlah Kasus <i>Number Of Cases</i>	Persentase <i>Percentage</i>
(1)	(2)	(3)
ISPA	9 766	43
Dermatitis Kontak Alergi	2 365	10
Dyspepsia	2 288	10
Hipertensi	2 035	9
Nasopharingitis ( <i>Common Cold</i> )	1 424	6
Diare dan Gastroenteritis Non Spesifik	1 030	5
Gastritis	1 029	5
Faringitis	1 008	4
Diabetes Melitus Tipe II	914	4
Polimialgia Reumatioid	910	4
<b>Jumlah/Total</b>	<b>22 769</b>	<b>100,00</b>

Sumber/Source: Dinas Kesehatan Kota Ternate/ Health Services of Ternate

**Tabel**  
**Table** 4.2.5

**Banyaknya Bayi yang Lahir Hidup dan Bayi Lahir Mati menurut Kecamatan di Kota Ternate, 2021**  
**Number of Life Birth and Death Birth by Subdistricts in Ternate, 2021**

Kecamatan <i>Subdistrict</i>	Bayi Lahir Hidup <i>Life Birth</i>		Bayi Lahir Mati <i>Death Birth</i>	
	Laki laki <i>Male</i>	Perempuan <i>Female</i>	Laki laki <i>Male</i>	Perempuan <i>Female</i>
(1)	(2)	(3)	(4)	(5)
Pulau Ternate	76	74	1	-
Moti	40	35	8	-
Pulau Batang Dua	7	16	-	-
Pulau Hiri	36	19	-	2
Ternate Barat	74	100	-	2
Ternate Selatan	887	843	6	4
Ternate Tengah	634	613	1	2
Ternate Utara	579	555	1	1
<b>Jumlah/Total</b>				
<b>2021</b>	<b>2 333</b>	<b>2 255</b>	<b>17</b>	<b>11</b>
<b>2020</b>	<b>2 304</b>	<b>2 255</b>	<b>11</b>	<b>6</b>

Sumber/Source: Dinas Kesehatan Kota Ternate/ Health Services of Ternate



**Tabel**  
**Table 4.2.6****Jumlah Bayi Lahir, Bayi Berat Badan Lahir Rendah (BBLR), dan Bergizi Buruk menurut Kecamatan di Kota Ternate, 2021**  
**Number of Births, Low Birth Weight (LBW), and Malnutrition by Subdistricts in Ternate, 2021**

Kecamatan Subdistrict	Bayi Lahir Births	BBLR LBW	Gizi Buruk Malnutrition
(1)	(2)	(3)	(4)
Pulau Ternate	150	-	10
Moti	75	6	3
Pulau Batang Dua	23	-	11
Pulau Hiri	55	7	3
Ternate Barat	174	8	1
Ternate Selatan	1 730	19	7
Ternate Tengah	1 247	25	8
Ternate Utara	1 134	16	13
<b>Kota Ternate</b>	<b>4 588</b>	<b>81</b>	<b>56</b>

Sumber/Source: Dinas Kesehatan Kota Ternate/ Health Services of Ternate

**Tabel**  
**Table** 4.2.7

**Jumlah Klinik/Fasilitas Kesehatan yang melayani Keluarga Berencana Menurut Kecamatan di Kota Ternate, 2021**  
**Number of Clinics / Health Facilities serving Family Planning by Subdistricts in Ternate, 2021**

Kecamatan Subdistrict	Klinik/Fasilitas Kesehatan Clinics / Health Facilities
(1)	(2)
Pulau Ternate	1
Moti	1
Pulau Batang Dua	1
Pulau Hiri	1
Ternate Barat	1
Ternate Selatan	20
Ternate Tengah	11
Ternate Utara	8
<b>Kota Ternate</b>	<b>44</b>

Sumber/Source: Dinas Pengendalian Penduduk dan KB Kota Ternate / Population Control and Family Planning Services of Ternate

**Tabel**  
**Table** 4.2.8

**Jumlah Pasangan Usia Subur, Peserta KB Aktif, dan Peserta KB Baru Menurut Kecamatan di Kota Ternate, 2021**  
**Number of Eligible Couples, Active Family Planning (FP) Participants, and New Family Planning Participants by Subdistricts in Ternate, 2021**

Kecamatan Subdistrict	Jumlah PUS Eligible Couples	Peserta KB Aktif Active FP Participants	Peserta KB Baru New FP Participants
(1)	(2)	(3)	(4)
Pulau Ternate	1 447	1 249	166
Moti	867	757	58
Pulau Batang Dua	565	452	39
Pulau Hiri	372	331	60
Ternate Barat	1 643	1 404	123
Ternate Selatan	9 295	7 911	1 573
Ternate Tengah	6 544	5 733	1 136
Ternate Utara	6 949	5 906	1 283
<b>Kota Ternate</b>	<b>27 682</b>	<b>23 743</b>	<b>4 438</b>

Sumber/Source: Dinas Pengendalian Penduduk dan KB Kota Ternate / Population Control and Family Planning Services of Ternate

**Tabel**  
**Table** 4.2.9

**Jumlah Pasangan Usia Subur dan Peserta KB Aktif Menurut Kecamatan dan Jenis Alat/Cara KB di Kota Ternate, 2021**  
**Number of Eligible Couples and Family Planning Participants by Subdistricts and Kind of FP Tools/Method in Ternate, 2021**

Kecamatan Subdistrict	Jumlah PUS Eligible Couples	Peserta KB Aktif Family Planning Participants		
		IUD	MOW	MOP
(1)	(2)	(3)	(4)	(5)
Pulau Ternate	1 447	16	19	10
Moti	867	1	20	0
Pulau Batang Dua	565	11	4	2
Pulau Hiri	372	3	12	0
Ternate Barat	1 643	19	28	26
Ternate Selatan	9 295	974	691	114
Ternate Tengah	6 544	618	348	317
Ternate Utara	6 949	426	209	102
<b>Kota Ternate</b>	<b>27 682</b>	<b>2 068</b>	<b>1 331</b>	<b>571</b>

Lanjutan Tabel/*Continued Table 4.2.9*

Kecamatan <i>Subdistrict</i>	Peserta KB Aktif <i>Family Planning Participants</i>			
	Konndom <i>Condom</i>	Implan <i>Implant</i>	Suntikan <i>Injection</i>	Pil <i>Pill</i>
(1)	(6)	(7)	(8)	(9)
Pulau Ternate	9	663	471	61
Moti	5	303	342	86
Pulau Batang Dua	2	221	166	46
Pulau Hiri	1	208	100	7
Ternate Barat	5	789	463	74
Ternate Selatan	63	3 528	2 434	107
Ternate Tengah	212	2 295	1 661	282
Ternate Utara	165	2 986	1 692	326
<b>Kota Ternate</b>	<b>462</b>	<b>10 993</b>	<b>7 329</b>	<b>989</b>

Sumber/*Source*: Dinas Pengendalian Penduduk dan KB Kota Ternate / *Population Control and Family Planning Services of Ternate*

### 4.3 AGAMA DAN SOSIAL LAINNYA RELIGION AND OTHER SOCIAL AFFAIRS

**Tabel 4.3.1** Jumlah Penduduk Menurut Kecamatan dan Agama yang Dianut di Kota Ternate, 2021  
*Population by Subdistrict and Religion in Ternate Municipality, 2021*

Kecamatan Subdistrict	Islam	Protestan Protestant	Katolik Catholic	Hindu	Budha Buddha	Lainnya Others
(1)	(2)	(3)	(4)	(5)	(6)	(7)
Pulau Ternate	8 371	151	...	...	...	...
Moti	4 859	-	...	...	...	...
Pulau Batang Dua	15	2 768	...	...	...	...
Pulau Hiri	2 989	-	...	...	...	...
Ternate Barat	8 790	-	...	...	...	...
Ternate Selatan	70 320	36	...	...	...	...
Ternate Tengah	52 787	2 448	...	...	...	...
Ternate Utara	47 467	-	...	...	...	...
<b>Kota Ternate</b>	<b>195 598</b>	<b>5403</b>	...	...	...	...

Sumber/Source: Kantor Kementerian Agama Kota Ternate/ Ministries of Religion Office of Ternate

**Tabel 4.3.2** Jumlah Tempat Peribadatan Menurut Kecamatan di Kota Ternate, 2021  
**Table 4.3.2** Number of Places of Worship by Subdistrict in Ternate Municipality, 2021

Kecamatan Subdistrict	Masjid/ Mushola Mosque/Pray Room	Gereja Protestan Protestant Church	Gereja Katholik Catholic Church	Pura Temple	Vihara Vihara	Kelenteng Chinese Temple
(1)	(2)	(3)	(4)	(5)	(6)	(7)
Pulau Ternate	31	2	-	-	-	-
Moti	14	-	-	-	-	-
Pulau Batang Dua	-	9	-	-	-	-
Pulau Hiri	7	-	-	-	-	-
Ternate Barat	-	-	-	-	-	-
Ternate Selatan	79	1	-	1	-	-
Ternate Tengah	51	6	1	-	-	1
Ternate Utara	62	-	-	-	-	-
<b>Kota Ternate</b>	<b>244</b>	<b>18</b>	<b>1</b>	<b>1</b>	<b>-</b>	<b>1</b>

Sumber/Source: Kantor Kementerian Agama Kota Ternate/ Ministries of Religion Office of Ternate

**Tabel 4.3.3** Jumlah Desa<sup>1</sup>/Kelurahan yang Mengalami Bencana Alam<sup>2</sup> Menurut Kecamatan di Kota Ternate, 2019-2021  
**Number of Villages<sup>1</sup>/Kelurahan that Had Natural Disaster<sup>2</sup> by Subdistrict in Ternate Municipality, 2019-2021**

Kecamatan Subdistrict	Banjir/Flood		
	2019	2020	2021
(1)	(2)	(3)	(4)
Pulau Ternate	-	-	-
Moti	-	2	-
Pulau Batang Dua	-	-	-
Pulau Hiri	-	-	-
Ternate Barat	-	1	-
Ternate Selatan	-	1	-
Ternate Tengah	-	1	-
Ternate Utara	-	-	-
<b>Kota Ternate</b>	-	<b>5</b>	-



Lanjutan Tabel/*Continued Table* 4.3.3

Kecamatan Subdistrict	Gempa Bumi/ <i>Earthquake</i>		
	2019	2020	2021
(1)	(5)	(6)	(7)
Pulau Ternate	-	-	-
Moti	-	-	-
Pulau Batang Dua	1	-	-
Pulau Hiri	-	-	-
Ternate Barat	-	-	-
Ternate Selatan	-	-	-
Ternate Tengah	-	-	-
Ternate Utara	-	-	-
<b>Kota Ternate</b>	<b>1</b>	<b>-</b>	<b>-</b>

Lanjutan Tabel/*Continued Table* 4.3.3

Kecamatan <i>Subdistrict</i>	Banjir Rob/ <i>Coastal Flood</i>		
	2019	2020	2021
(1)	(5)	(6)	(7)
Pulau Ternate	...	...	1
Moti	...	...	1
Pulau Batang Dua	...	...	-
Pulau Hiri	...	...	1
Ternate Barat	...	...	-
Ternate Selatan	...	...	-
Ternate Tengah	...	...	-
Ternate Utara	...	...	1
<b>Kota Ternate</b>	...	...	<b>4</b>

Lanjutan Tabel/*Continued Table 4.3.3*

Kecamatan Subdistrict	Tanah Longsor/ <i>Landslide</i>		
	2019	2020	2021
(1)	(8)	(9)	(10)
Pulau Ternate	-	2	1
Moti	-	2	1
Pulau Batang Dua	-	-	-
Pulau Hiri	-	3	-
Ternate Barat	-	1	-
Ternate Selatan	-	4	2
Ternate Tengah	-	2	-
Ternate Utara	-	-	1
<b>Kota Ternate</b>	<b>-</b>	<b>14</b>	<b>5</b>

Catatan/*Note*: <sup>1</sup> Desa pada tabel ini termasuk Unit Permukiman Transmigrasi (UPT) yang masih dibina oleh kementerian terkait dan nagari di Provinsi Sumatera Barat/*Villages in this table are included in Transmigration Settlement Unit which is still fostered by the relevant ministries and the nagari in the Province of Sumatera Barat*

<sup>2</sup> Terjadi dalam tiga tahun terakhir sampai dengan saat pencacahan/*Occured during the last three years by the time of enumeration*

Sumber/*Source*: Badan Penanggulangan Bencana Daerah Kota Ternate/*Regional Disaster Management Agency of the Ternate Municipality*

**Tabel**  
**Table** 4.3.4**Jumlah Korban yang Diakibatkan Bencana Alam Menurut Kecamatan, 2021**  
**Number of Victims Due to Natural Disaster by Subdistrict, 2021**

Kecamatan <i>Subdistrict</i>	Korban/Victims		
	Meninggal dan Hilang <i>Died and Lost</i>	Luka-luka <i>Injuries</i>	Menderita dan mengungsi <i>Suffered and displaced</i>
(1)	(2)	(3)	(4)
Pulau Ternate	-	-	220
Moti	-	-	-
Pulau Batang Dua	-	-	-
Pulau Hiri	-	-	-
Ternate Barat	-	-	-
Ternate Selatan	-	-	-
Ternate Tengah	-	-	-
Ternate Utara	-	-	515
<b>Kota Ternate</b>	-	-	<b>735</b>

Sumber/Source: Badan Penanggulangan Bencana Daerah Kota Ternate/ *Regional Disaster Management Agency of the Ternate Municipality*

**Tabel**  
**Table 4.3.5****Jumlah Kerusakan Rumah yang Diakibatkan Bencana Alam Menurut Kecamatan, 2021**  
**Number of Damaged Houses Due to Natural Disaster by Subdistrict, 2021**

Kecamatan Subdistrict	Kerusakan Rumah Damaged Houses			
	Rusak Berat Severely damaged	Rusak Sedang Moderately damaged	Rusak Ringan Lightly damaged	Terendam Submerged
(1)	(2)	(3)	(4)	(5)
Pulau Ternate	-	-	-	-
Moti	-	-	-	-
Pulau Batang Dua	-	-	-	-
Pulau Hiri	-	-	-	-
Ternate Barat	-	-	-	-
Ternate Selatan	-	-	-	-
Ternate Tengah	-	-	-	-
Ternate Utara	-	11	17	-
<b>Kota Ternate</b>	<b>-</b>	<b>11</b>	<b>17</b>	<b>-</b>

Sumber/Source: Badan Penanggulangan Bencana Daerah Kota Ternate/ Regional Disaster Management Agency of the Ternate Municipality

**Tabel 4.3.6** Jumlah Kantor Polisi di Kota Ternate, 2019-2021  
**Table** *Number of Police Offices in Ternate, 2019-2021*

Kantor Unit Unit Office	2019	2020	2021
(1)	(2)	(3)	(4)
Polres/Polresta	1	1	1
Polsek/Polsekta	5	5	5
Pos Polisi Subsektor	6	6	6
<b>Kota Ternate</b>	<b>12</b>	<b>12</b>	<b>12</b>

Sumber/Source: Kepolisian Resort Ternate/ Ternate Police Office

**Tabel** 4.3.7 **Persentase Penyelesaian, Resiko Penduduk dan Selang Waktu Terjadi Tindak Pidana di Kota Ternate, 2019-2021**  
**Table** **Percentage of Crime Clearance Rate, Crime Clock, and Crime Rate in Ternate, 2019-2021**

Jenis Kejahatan <i>Type of Crime</i>	2019	2020	2021
(1)	(2)	(3)	(4)
Jumlah Tindak Pidana <i>Crime Totals</i>	161	206	134
Penyelesaian Tindak Pidana <i>Crime Cleared</i>	104	136	102
Persentase Penyelesaian Perkara <i>Clearance Rate</i>	64%	66%	76%
Selang Waktu <i>Crime Clock</i>	...	4.25.24	65.22.12
Resiko Terkena Tindak Pidana <i>Crime Rate</i>	...	90	65

Sumber/Source: Kepolisian Resort Ternate/ Ternate Police Office

**Tabel 4.3.8** Jumlah Personil Polisi di Kota Ternate, 2019-2021  
**Table** *Number of Police Officers in Ternate, 2019-2021*

Jenis Kelamin Sex	2019	2020	2021
(1)	(2)	(3)	(4)
Laki-laki	445	463	448
Perempuan Polwan	35	35	35
Perempuan PNS	2	4	4
<b>Kota Ternate</b>	<b>482</b>	<b>502</b>	<b>487</b>

Sumber/Source: Kepolisian Resort Ternate/ Ternate Police Office



**Tabel**  
**Table** 4.3.9**Jumlah Kecelakaan Lalu Lintas, Korban, serta Kerugian Materi menurut Bulan di Kota Ternate, 2021**  
**Number of Traffic Accidents, Victims, and Material Loss by Month in Ternate, 2021**

Bulan Month	Jenis Kejadian Type Occurrence			Akibat Consequence		Rugi Materi Material Loss (Rp)
	Kecelakaan Lalu Lintas Traffic Accident	Kecelakaan Lalu Lintas Tunggal Single Traffic Accident	Luka ringan Minor Injuries	Luka Berat Severe Injuries	Meninggal Died	
(1)	(2)	(3)	(4)	(5)	(6)	(7)
Januari/January	-	-	-	-	-	-
Februari/February	1	-	-	-	1	2 500 000
Maret/March	3	-	1	1	2	4 000 000
April/April	-	-	-	-	-	-
Mei/May	2	-	4	-	1	4 500 000
Juni/June	-	-	-	-	-	-
Juli/July	-	-	-	-	-	-
Agustus/August	2	1	-	1	2	1 200 000
September/September	-	-	-	-	-	-
Oktober/October	-	-	-	-	-	-
November/November	3	1	1	1	1	2 700 000
Desember/December	1	-	-	-	1	500 000
<b>Jumlah/Total</b>	<b>12</b>	<b>2</b>	<b>6</b>	<b>3</b>	<b>8</b>	<b>15 400 000</b>

Sumber/Source: Kepolisian Resort Ternate/ Ternate Police Office

#### 4.4 KEMISKINAN POVERTY

**Tabel 4.4.1** **Garis Kemiskinan, Jumlah, dan Persentase Penduduk Miskin di Kota Ternate, 2014–2021**  
*Poverty Line, Number, and Percentage of Poor People in Ternate Municipality, 2014–2021*

Tahun Year	Garis Kemiskinan (rupiah/kapita/bulan) Poverty Line (rupiah/capita/month)	Jumlah Penduduk Miskin (ribu) Number of Poor People (thousand)	Persentase Penduduk Miskin Percentage of Poor People
(1)	(2)	(3)	(4)
2014	434 061	6,61	3,16
2015	459 551	6,37	2,99
2016	489 810	5,74	2,67
2017	514 396	6,04	2,73
2018	537 524	6,76	3,00
2019	578 185	7,25	3,14
2020	595 553	8,18	3,46
2021	629 643	8,45	3,55

Sumber/Source: BPS, Survei Sosial Ekonomi Nasional Maret/BPS-Statistics Indonesia, March National Socioeconomic Survey

**Tabel 4.4.2** Indeks Kedalaman Kemiskinan dan Indeks Keparahan Kemiskinan di Kota Ternate, 2014–2021  
**Table** *Poverty Gap Index and Poverty Severity Index in Ternate Municipality, 2014–2021*

Tahun Year	Indeks Kedalaman Kemiskinan Poverty Gap Index	Indeks Keparahan Kemiskinan Poverty Severity Index
(1)	(2)	(3)
2014	0,26	0,05
2015	0,23	0,02
2016	0,22	0,03
2017	0,37	0,09
2018	0,26	0,05
2019	0,62	0,20
2020	0,38	0,10
2021	0,53	0,18

Sumber/Source: .BPS, Survei Sosial Ekonomi Nasional Maret/BPS-Statistics Indonesia, March National Socioeconomic Survey

**Tabel**  
**Table** 4.4.3

**Jumlah Penerima Bantuan (Kepala Keluarga) dan Anggaran Bantuan Sosial Pangan menurut Kecamatan, Januari-Desember 2021**  
**Number of Beneficiaries (Family Head) and Food Social Assistance Budget by Subdistrict, January-December 2021**

Kecamatan Subdistrict	Januari January		Februari February	
	Jumlah Kepala Keluarga Number of Family Head	Jumlah Anggaran Bantuan Sosial Pangan Amount of Food Social Assistance Budget (Rp)	Jumlah Kepala Keluarga Number of Family Head	Jumlah Anggaran Bantuan Sosial Pangan Amount of Food Social Assistance Budget (Rp)
(1)	(2)	(3)	(4)	(5)
Pulau Ternate	360	72 000 000	359	71 800 000
Moti	398	79 600 000	396	79 200 000
Pulau Batang Dua	390	78 000 000	389	77 800 000
Pulau Hiri	351	70 200 000	349	69 800 000
Ternate Barat	387	77 400 000	387	77 400 000
Ternate Selatan	560	112 000 000	558	111 600 000
Ternate Tengah	657	131 400 000	653	130 600 000
Ternate Utara	536	107 200 000	532	106 400 000
<b>Jumlah/Total</b>	<b>3 639</b>	<b>727 800 000</b>	<b>3 623</b>	<b>724 600 000</b>

Lanjutan Tabel/Continued Table 4.4.3

Kecamatan Subdistrict	Maret March		April April	
	Jumlah Kepala Keluarga Number of Family Head	Jumlah Anggaran Bantuan Sosial Pangan Amount of Food Social Assistance Budget (Rp)	Jumlah Kepala Keluarga Number of Family Head	Jumlah Anggaran Bantuan Sosial Pangan Amount of Food Social Assistance Budget (Rp)
(1)	(6)	(7)	(8)	(9)
Pulau Ternate	303	60 600 000	303	60 600 000
Moti	266	53 200 000	266	53 200 000
Pulau Batang Dua	308	61 600 000	308	61 600 000
Pulau Hiri	291	58 200 000	291	58 200 000
Ternate Barat	339	67 800 000	339	67 800 000
Ternate Selatan	481	96 200 000	481	96 200 000
Ternate Tengah	557	111 400 000	557	111 400 000
Ternate Utara	467	93 400 000	467	93 400 000
<b>Jumlah/Total</b>	<b>3 012</b>	<b>602 400 000</b>	<b>3 012</b>	<b>602 400 000</b>

Lanjutan Tabel/Continued Table 4.4.3

Kecamatan Subdistrict	Jumlah Kepala Keluarga Number of Family Head	Mei May	Jumlah Kepala Keluarga Number of Family Head	June
		Jumlah Anggaran Bantuan Sosial Pangan Amount of Food Social Assistance Budget (Rp)		Jumlah Anggaran Bantuan Sosial Pangan Amount of Food Social Assistance Budget (Rp)
(1)	(10)	(11)	(12)	(13)
Pulau Ternate	273	54 600 000	273	54 600 000
Moti	189	37 800 000	189	37 800 000
Pulau Batang Dua	95	19 000 000	303	60 600 000
Pulau Hiri	226	45 200 000	226	45 200 000
Ternate Barat	341	68 200 000	342	68 400 000
Ternate Selatan	487	97 400 000	487	97 400 000
Ternate Tengah	269	53 800 000	268	53 600 000
Ternate Utara	162	32 400 000	177	35 400 000
<b>Jumlah/Total</b>	<b>2 042</b>	<b>408 400 000</b>	<b>2 265</b>	<b>453 000 000</b>

Lanjutan Tabel/Continued Table 4.4.3

Kecamatan Subdistrict	Juli July		Agustus August	
	Jumlah Kepala Keluarga Number of Family Head	Jumlah Anggaran Bantuan Sosial Pangan Amount of Food Social Assistance Budget (Rp)	Jumlah Kepala Keluarga Number of Family Head	Jumlah Anggaran Bantuan Sosial Pangan Amount of Food Social Assistance Budget (Rp)
(1)	(14)	(15)	(16)	(17)
Pulau Ternate	352	70 400 000	352	70 400 000
Moti	373	74 600 000	373	74 600 000
Pulau Batang Dua	380	76 000 000	380	76 000 000
Pulau Hiri	321	64 200 000	321	64 200 000
Ternate Barat	439	87 800 000	439	87 800 000
Ternate Selatan	590	118 000 000	590	118 000 000
Ternate Tengah	695	139 000 000	695	139 000 000
Ternate Utara	576	115 200 000	576	115 200 000
<b>Jumlah/Total</b>	<b>3 726</b>	<b>745 200 000</b>	<b>3 726</b>	<b>745 200 000</b>

Lanjutan Tabel/Continued Table 4.4.3

Kecamatan Subdistrict	September September		Oktober October	
	Jumlah Kepala Keluarga Number of Family Head	Jumlah Anggaran Bantuan Sosial Pangan Amount of Food Social Assistance Budget (Rp)	Jumlah Kepala Keluarga Number of Family Head	Jumlah Anggaran Bantuan Sosial Pangan Amount of Food Social Assistance Budget (Rp)
(1)	(18)	(19)	(20)	(21)
Pulau Ternate	350	70 000 000	348	69 600 000
Moti	379	75 800 000	383	76 600 000
Pulau Batang Dua	363	72 600 000	385	77 000 000
Pulau Hiri	316	63 200 000	322	64 400 000
Ternate Barat	433	86 600 000	395	79 000 000
Ternate Selatan	579	115 800 000	562	112 400 000
Ternate Tengah	669	133 800 000	660	132 000 000
Ternate Utara	562	112 400 000	556	111 200 000
<b>Jumlah/Total</b>	<b>3 651</b>	<b>730 200 000</b>	<b>3 611</b>	<b>722 200 000</b>



Lanjutan Tabel/Continued Table 4.4.3

Kecamatan Subdistrict	November November		Desember December	
	Jumlah Kepala Keluarga Number of Family Head	Jumlah Anggaran Bantuan Sosial Pangan Amount of Food Social Assistance Budget (Rp)	Jumlah Kepala Keluarga Number of Family Head	Jumlah Anggaran Bantuan Sosial Pangan Amount of Food Social Assistance Budget (Rp)
(1)	(22)	(23)	(24)	(25)
Pulau Ternate	352	70 400 000	352	70 400 000
Moti	373	74 600 000	373	74 600 000
Pulau Batang Dua	380	76 000 000	380	76 000 000
Pulau Hiri	321	64 200 000	321	64 200 000
Ternate Barat	439	87 800 000	439	87 800 000
Ternate Selatan	590	118 000 000	590	118 000 000
Ternate Tengah	695	139 000 000	695	139 000 000
Ternate Utara	576	115 200 000	576	115 200 000
<b>Jumlah/Total</b>	<b>3 726</b>	<b>745 200 000</b>	<b>3 726</b>	<b>745 200 000</b>

Sumber/Source: Dinas Sosial Kota Ternate/ Social Services of Ternate

# BAB 5

## PERTANIAN, KEHUTANAN, PETERNAKAN DAN PERIKANAN

(Agriculture, Forestry, Livestock, and, Fishery)

Produksi Buah-buahan di Kota  
Ternate, 2021 (Kuintal)



MANGGA

**1.204,60**



DURIAN

**2.412,30**



PEPAYA

**1.786,80**



LEMON

**126,31**



PISANG

**3.101,40**



SALAK

**176,55**



**PENJELASAN TEKNIS**

1. **Lahan sawah** adalah lahan pertanian yang berpetak-petak dan dibatasi oleh pematang (galangan), saluran untuk menahan/ menyalurkan air, yang biasanya ditanami padi sawah tanpa memandang dari mana diperoleh atau status lahan tersebut. Lahan yang dimaksud termasuk lahan yang terdaftar di Pajak Bumi Bangunan, luran Pembangunan Daerah, lahan bengkok, lahan serobotan, lahan rawa yang ditanami padi dan lahan bekas tanaman tahunan yang telah dijadikan sawah, baik yang ditanami padi, palawija atau tanaman semusim lainnya.
2. **Tegal/Kebun** adalah lahan pertanian bukan sawah (lahan kering) yang ditanami tanaman semusim atau tahunan dan terpisah dengan halaman sekitar rumah serta penggunaannya tidak berpindah pindah.
3. **Ladang/Huma** adalah lahan pertanian bukan sawah (lahan kering) yang biasanya ditanami tanaman semusim dan penggunaannya hanya semusim atau dua musim, kemudian akan ditinggalkan bila sudah tidak subur lagi (berpindah-pindah). Kemungkinan lahan ini beberapa tahun kemudian akan dikerjakan kembali jika sudah subur.

**TECHNICAL NOTES**

1. **Wetland** is agricultural land that separated by small dykes to resist water, where the main crop is usually wetland paddy without considering where it is got from or the status of the land. It includes the land that is registered at land income tax office, regional development contribution, 'bengkok' land, illegal ownership, swamps for rice cultivation, and annual crop land mark that has been used as rice field, which are both planted with paddy, secondary crops or the other seasonal crops.
2. **Dry field/Garden** is an dryland (unirrigated land) which is planted with seasonal or annual crops and separately from the yard around the house without shifting
3. **Unirrigated agricultural field /Shifting cultivation land** is dryland (unirrigated land) that usually is cultivated for seasonal crops and utilized only for one or two seasons, then it will be left when it is not fertile (shifting). Maybe, this land will be used again in a few years if it has been fertile.

- 4. Lahan yang sementara tidak diusahakan** adalah lahan yang biasanya diusahakan tetapi untuk sementara (lebih dari 1 (satu) tahun tetapi kurang dari atau sama dengan 2 (dua) tahun) tidak diusahakan, termasuk lahan sawah yang tidak diusahakan selama lebih dari 2 (dua) tahun.
- 4. Temporarily unused land** is land that is regularly used but temporarily (more than a year but less or equal than two years) is unused, it includes wetland that is not cultivated more than two years.
- 5. Data pokok tanaman pangan yang dikumpulkan** adalah luas panen dan produktivitas (hasil per hektar). Produksi tanaman pangan merupakan hasil perkalian antara luas panen dengan produktivitas. Pengumpulan data luas panen dilakukan setiap bulan dengan pendekatan area kecamatan di seluruh wilayah Indonesia. Pengumpulan data produktivitas dilakukan melalui pengukuran langsung pada plot ubinan berukuran 2½ m x 2½ m. Pengumpulan data produktivitas dilakukan setiap subround (empat bulanan) pada waktu panen petani.
- 5. The main food crops data collected consists of harvested area and productivity** (yield per hectare). Food crops production is generated by harvested area multiplied by productivity. The harvested area data is collected every month using sub district area approach in all sub district in Indonesia. The productivity data collection is conducted by a direct measurement in 2½m x 2½m crop cutting plot. The productivity measurement is conducted in every subround (four monthly) at the time when farmers are harvesting their crops.
- 6. Data produksi padi dan palawija** yang disajikan adalah dalam kualitas: gabah kering giling (padi), pipilan kering (jagung), biji kering (kedelai dan kacang tanah), dan umbi basah (ubi kayu dan ubi jalar).
- 6. Production of paddy and secondary crops** data are presented in the form of: dry unhusked rice (paddy), dry loose maize (maize), dry shells crops (soybeans and peanuts), and fresh roots (cassava and sweet potatoes).

7. **Tanaman sayuran dan buah-buahan semusim.** **Tanaman sayuran semusim** adalah tanaman sumber vitamin, garam mineral dan lain-lain yang dikonsumsi dari bagian tanaman yang berupa daun, bunga, buah, dan umbinya, yang berumur kurang dari satu tahun. **Tanaman buah-buahan semusim** adalah tanaman sumber vitamin, garam mineral, dan lain-lain yang dikonsumsi dari bagian tanaman yang berupa buah, berumur kurang dari satu tahun, tidak berbentuk pohon/rumpun tetapi menjalar dan berbatang lunak.
8. **Tanaman buah-buahan dan sayuran tahunan.** **Tanaman buah-buahan tahunan** adalah tanaman sumber vitamin, garam mineral, dan lain-lain yang dikonsumsi dari bagian tanaman yang berupa buah dan merupakan tanaman tahunan. **Tanaman sayuran tahunan** adalah tanaman sumber vitamin, garam mineral, dan lain-lain yang dikonsumsi dari bagian tanaman yang berupa daun dan atau buah yang berumur lebih dari satu tahun.
9. **Tanaman biofarmaka** adalah tanaman yang bermanfaat untuk obat-obatan, kosmetik, dan kesehatan yang dikonsumsi atau digunakan dari bagian-bagian tanaman seperti
7. **Seasonal vegetable and fruit plants** *Seasonal vegetable plants are plants which are the sources of vitamin, mineral salt, etc, consumed from the part of the plant in the form of leaf, flower, fruit, and root with the age of less than one year. Seasonal fruit plants are plants which are the sources of vitamin, mineral salt, etc, consumed from the part of the plant in the form of fruits. These plants are creeps with the age of less than one year.*
8. **Annual fruit and vegetable plants.** *Annual fruit plants are plants which are the sources of vitamin, contained mineral salt, etc, consumed from the part of plant in the form of fruit and more than one year of age. Annual vegetable plants are plants which are the sources of vitamin, contained mineral salt, etc, consumed from the part of the plant in the form of vegetable and more than one year of age.*
9. **Medicinal plants** *are plants which are useful for medicine. It is consumed from part of the plant such as leaf, flower, fruit, tubber, and root.*

daun, batang, buah, umbi  
(rimpang) ataupun akar.

- 10. Tanaman hias** adalah tanaman yang mempunyai nilai keindahan baik bentuk, warna daun, tajuk maupun bunganya, sering digunakan untuk penghias pekarangan dan lain sebagainya.
- 10. Ornamental plants** are plants which have a beauty value, either in shape, colour of leaf or crown of flower, and they are often used as a yard decorator.
- 11. Luas panen tanaman hortikultura** adalah luas tanaman sayuran, buah-buahan, biofarmaka, dan tanaman hias yang diambil hasilnya/dipanen pada periode pelaporan.
- 11. Harvested area of horticulture** is area which vegetable, fruit, medicinal and ornamental plant of crop harvested during the period of report.
- 12. Luas panen untuk tanaman sayuran** adalah luas tanaman yang dipanen sekaligus/habis/dibongkar dan luas tanaman yang dipanen berkali-kali (lebih dari satu kali)/belum habis. **Tanaman yang dipanen sekaligus/ habis/dibongkar** adalah tanaman yang sehabis panen langsung dibongkar/dicabut, terdiri dari bawang merah, bawang putih, bawang daun, kentang, kol/kubis, kembang kol, petsai/sawi, wortel, lobak, dan kacang merah. **Tanaman yang dipanen berkali-kali (lebih dari satu kali)/belum habis** adalah tanaman yang pemanenannya lebih dari satu kali dan biasanya dibongkar apabila panen terakhir sudah tidak memadai lagi, terdiri dari: kacang panjang,
- 12. Harvested area of vegetables** is area of entirely plant harvested/ demolished and plant harvested several times/undemolished. **Entirely plants harvested/ demolished** are plants usually harvested once and demolished to be substituted by other plants, consisting of: shallots, garlic, leeks, potato, cabbage, cauli flower, mustard green, carrots, chinese radish, and red kidney beans. **Plants harvested several times/ undemolished are** plants usually harvested more than once and demolished in the case that the last harvest was economically not profitable. They consist of : yard long beans, chili, small chili, mushroom, tomatoes, egg plant, french beans, cucumber, pumpkin/ chajota, swamp cabbage, spinach, melon, watermelon, and blewah .

cabe besar, cabe rawit, jamur, tomat, terung, buncis, ketimun, labu siam, kangkung, bayam, melon, semangka, dan blewah.

**13. Produksi hortikultura** adalah hasil menurut bentuk produk dari setiap tanaman sayuran, buah-buahan, biofarmaka dan tanaman hias yang diambil berdasarkan luas yang dipanen/tanaman yang menghasilkan pada bulan/triwulan laporan.

**13. Horticulture production** is the standard production quantity form of vegetable, fruit, medicinal and ornamental plant based on harvested area/ the number of production plants reported monthly/quarterly.

<https://ternatekota.bps.go.id>





**ULASAN**

Sektor pertanian merupakan salah satu sektor yang cukup potensial di wilayah Kota Ternate. Tanaman perkebunan banyak diusahakan di Kota Ternate karena sejak zaman kolonial dulu kota Ternate terkenal sebagai penghasil rempah-rempah.

**Tanaman Pangan**

Kota Ternate tidak memiliki kawasan lahan sawah. Beras diimpor dari Pulau Halmahera ataupun dari wilayah lain.

**Tanaman Hortikultura**

Pada tahun 2021, luas panen cabai rawit sekitar 44,35 Ha dengan hasil produksi panen nya sebanyak 1.354,81 kwintal. Luas panen tomat sekitar 42,25 Ha dengan hasil produksi sebanyak 1.681,31 kwintal.

**Tanaman Biofarmaka** di Kota Ternate meliputi jahe, laos, kencur dan kunyit. Produksi tanaman jahe sebesar 21.704 kg, laos sebesar 63.467 kg, kencur sebesar 1.780 kg dan kunyit sebesar 2.582 kg.

**Produksi buah-buahan di Kota Ternate** meliputi buah mangga, durian, jeruk lemon, pisang, pepaya dan salak, Buah dengan produksi terbanyak yaitu Pisang dengan hasil produksi sebanyak 3.101,40 kwintal.

**DESCRIPTION**

*The agricultural sector is one sector that is quite potential in the city of Ternate. Plantation plants are cultivated in Ternate because since colonial times the city of Ternate has been known as a producer of spices.*

**Food Crops**

*Ternate City has no paddy fields. Rice is imported from Halmahera Island or other regions.*

**Horticultural crops**

*In 2021, the chili harvest area will be around 44.35 hectares with a yield of 1,354.81 quintal. Tomato harvest area is around 42.25 hectares with a production yield of 1,681.31 quintal.*

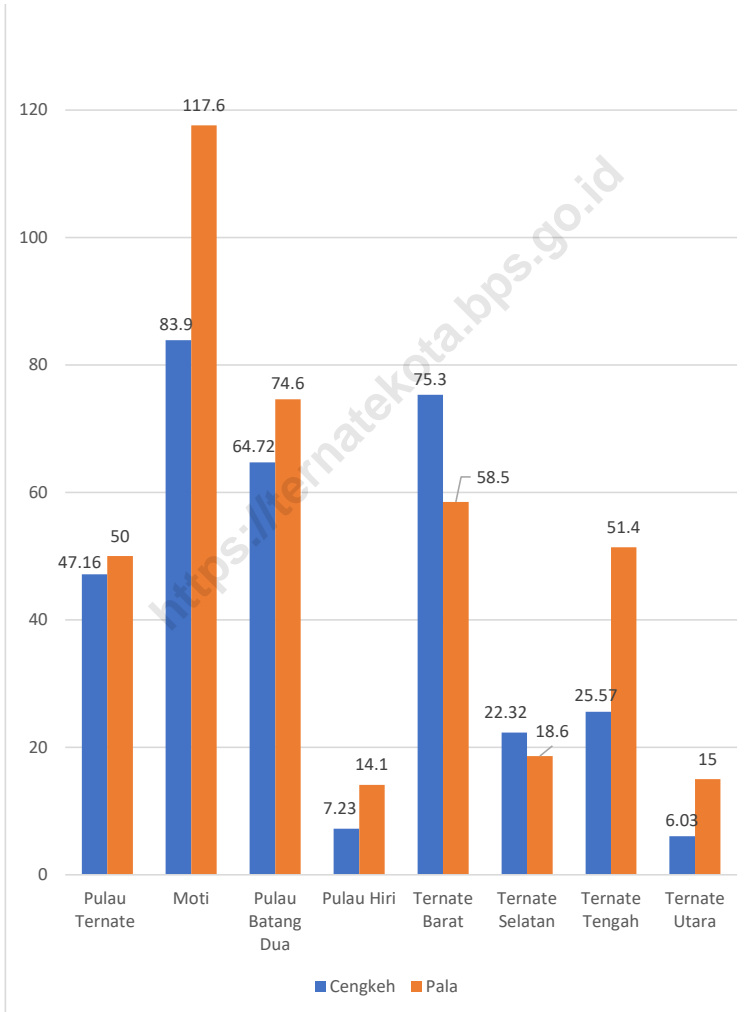
**Biopharmaca plants** in Ternate City include ginger, laos, kencur and turmeric. Production of ginger plants is 21,704 kg, laos is 63,467 kg, kencur is 1,780 kg and turmeric is 2,582 kg.

**Fruit production in Ternate City** includes mangoes, durian, oranges, bananas, papaya and snakefruit. The fruit with the most production is Banana with 3,101.4 quintal of production.



**Gambar** 5.1  
**Figures**

**Produksi Pala dan Cengkeh (ton) Menurut Kecamatan di Kota Ternate, 2021**  
**Nutmeg and Clove Production (ton) by District in Ternate Municipality, 2021**



Sumber/Source : Dinas Pertanian Kota Ternate/ Agriculture Services of Ternate



## 5.1 HORTIKULTURA

### HORTICULTURE

**Tabel** 5.1.1 **Luas Panen Tanaman Sayuran Menurut Kecamatan dan Jenis Tanaman di Kota Ternate (ha), 2020 dan 2021**  
**Table** 5.1.1 **Harvested Area of Vegetables by Subdistrict and Kind of Plant in Ternate Municipality (ha), 2020 and 2021**

Kecamatan Subdistrict	Bawang Merah Shallot		Cabai Chili	
	2020	2021*	2020	2021*
(1)	(2)	(3)	(4)	(5)
Pulau Ternate	2	-	7	-
Moti	-	-	2	-
Pulau Batang Dua	-	-	2	-
Pulau Hiri	-	-	8	-
Ternate Barat	1	1	12	-
Ternate Selatan	1	-	6	-
Ternate Tengah	-	2,5	10	-
Ternate Utara	1	-	19	-
<b>Kota Ternate</b>	<b>5</b>	<b>3,5</b>	<b>66</b>	<b>-</b>

Lanjutan Tabel/*Continued Table 5.1.1*

Kecamatan <i>Subdistrict</i>	Cabai Rawit <i>Chili/Cayenne Pepper</i>		Kentang <i>Potato</i>	
	2020	2021*	2020	2021*
(1)	(6)	(7)	(8)	(9)
Pulau Ternate	...	5,75	...	-
Moti	...	4,75	...	-
Pulau Batang Dua	...	1,75	...	-
Pulau Hiri	...	10,05	...	-
Ternate Barat	...	5,75	...	-
Ternate Selatan	...	5	...	-
Ternate Tengah	...	6,7	...	-
Ternate Utara	...	4,6	...	-
<b>Kota Ternate</b>	...	<b>44,35</b>	...	-

Lanjutan Tabel/*Continued Table* 5.1.1

Kecamatan Subdistrict	Kubis Cabbage		Tomat Tomato	
	2020	2021*	2020	2021*
(1)	(10)	(11)	(12)	(13)
Pulau Ternate	-	-	5	5
Moti	-	-	3	2,6
Pulau Batang Dua	-	-	3	1,5
Pulau Hiri	-	-	10	12
Ternate Barat	-	-	8	9,25
Ternate Selatan	-	0,9	1	4
Ternate Tengah	1	-	7	2,3
Ternate Utara	-	-	9	5,6
<b>Kota Ternate</b>	<b>1</b>	<b>0,9</b>	<b>46</b>	<b>42,25</b>



Lanjutan Tabel/*Continued Table* 5.1.1

Kecamatan <i>Subdistrict</i>	Bawang Putih <i>Garlic</i>		Petsai <i>Chinese</i>	
	2020	2021*	2020	2021*
(1)	(14)	(15)	(16)	(17)
Pulau Ternate	...	-	2	-
Moti	...	-	-	1,6
Pulau Batang Dua	...	-	1	1,25
Pulau Hiri	...	-	-	-
Ternate Barat	...	-	13	9
Ternate Selatan	...	-	14	20,5
Ternate Tengah	...	-	9	4
Ternate Utara	...	-	9	4
<b>Kota Ternate</b>	...	-	<b>48</b>	<b>40,35</b>

Sumber/*Source*: BPS, Statistik Pertanian Hortikultura SPH-SBS/*BPS-Statistics Indonesia, Agricultural Statistic for Horticulture SPH-SBS*

**Tabel 5.1.2** **Produksi Tanaman Sayuran Menurut Kecamatan dan Jenis Tanaman di Kota Ternate (kuintal), 2020 dan 2021**  
**Production of Vegetables by Subdistrict and Kind of Plant in Ternate Municipality (quintal), 2019 and 2021**

Kecamatan Subdistrict	Bawang Merah Shallot		Cabai Chili	
	2020	2021*	2020	2021*
(1)	(2)	(3)	(4)	(5)
Pulau Ternate	4	-	20	-
Moti	-	-	5	-
Pulau Batang Dua	-	-	5	-
Pulau Hiri	-	-	19	-
Ternate Barat	5	9	51	-
Ternate Selatan	4	-	39	-
Ternate Tengah	0	39	124	-
Ternate Utara	8	-	40	-
<b>Kota Ternate</b>	<b>21</b>	<b>48</b>	<b>303</b>	<b>-</b>

Lanjutan Tabel/*Continued Table* 5.1.2

Kecamatan Subdistrict	Cabai Rawit <i>Chili/Cayenne Pepper</i>		Kentang <i>Potato</i>	
	2020	2021 <sup>x</sup>	2020	2021 <sup>x</sup>
(1)	(6)	(7)	(8)	(9)
Pulau Ternate	...	20,5	...	-
Moti	...	20,05	...	-
Pulau Batang Dua	...	12,5	...	-
Pulau Hiri	...	228,47	...	-
Ternate Barat	...	21,19	...	-
Ternate Selatan	...	43,5	...	-
Ternate Tengah	...	876,8	...	-
Ternate Utara	...	131,8	...	-
<b>Kota Ternate</b>	...	<b>1 354,81</b>	...	-

Lanjutan Tabel/*Continued Table* 5.1.2

Kecamatan Subdistrict	Kubis Cabbage		Tomat Tomato	
	2020	2021 <sup>x</sup>	2020	2021 <sup>x</sup>
(1)	(10)	(11)	(12)	(13)
Pulau Ternate	-	-	91	26,5
Moti	-	-	87	7,7
Pulau Batang Dua	-	-	9	3,5
Pulau Hiri	-	-	50	292,11
Ternate Barat	-	-	82	47,25
Ternate Selatan	-	1,8	5	111,6
Ternate Tengah	3	-	400	874,5
Ternate Utara	-	-	19	318,15
<b>Kota Ternate</b>	<b>3</b>	<b>1,8</b>	<b>743</b>	<b>1 681,31</b>

Lanjutan Tabel/Continued Table 5.1.2

Kecamatan Subdistrict	Bawang Putih Garlic		Petsai Chinese	
	2020	2021*	2020	2021*
(1)	(14)	(15)	(16)	(17)
Pulau Ternate	...	-	5	0
Moti	...	-	-	4,85
Pulau Batang Dua	...	-	3	4
Pulau Hiri	...	-	-	0
Ternate Barat	...	-	32	12,93
Ternate Selatan	...	-	132	207
Ternate Tengah	...	-	170	167,1
Ternate Utara	...	-	18	245,1
<b>Kota Ternate</b>	...	-	<b>360</b>	<b>640,98</b>

Sumber/Source: BPS, Statistik Pertanian Hortikultura SPH-SBS/BPS-Statistics Indonesia, Agricultural Statistic for Horticulture SPH-SBS

**Tabel**  
**Table** 5.1.3

**Luas Panen Tanaman Sayuran dan Buah-buahan Semusim Menurut Jenis Tanaman di Kota Ternate (ha), 2018–2021**  
**Harvested Area of Seasonal Vegetables and Fruits by Kind of Plant in Ternate Municipality (ha), 2018–2021**

Jenis Tanaman Kind of Plants	2018	2019	2020	2021 <sup>x</sup>
(1)	(2)	(3)	(4)	(5)
<b>Sayuran/Vegetables:</b>				
Bawang Daun/ <i>Wlech Onion</i>	-	6	1	0,65
Bawang Merah/ <i>Shallot</i>	3,7	-	5	3,5
Bawang Putih/ <i>Garlic</i>	-	67	-	-
Bayam/ <i>Spinach</i>	3,7	2	65	37,95
<i>Buncis/ Green Beian</i>	-	10	5	10,75
Cabai Besar/ <i>Chili (Capsicum Annum)</i>	3,6	29	25	9,25
Cabai Rawit/ <i>Chili (Capsicum Frutescens)</i>	5,1	26	41	44,35
Cabai/ <i>Chili</i>	25,5	-	-	-
Cabai Keriting/ <i>Curly Chili</i>	...	...	...	25,3
Jamur/ <i>Mushroom (m<sup>2</sup>)</i>	-	5	-	2,25
Kacang Merah/ <i>Red Bean</i>	-	35	6	-
Kacang Panjang/ <i>Yarldlong Bean</i>	7	71	40	37,1
Kangkung/ <i>Kangkong</i>	6,2	1	81	64,5
Kembang Kol/ <i>Cauliflower</i>	-	-	-	0,5
Kentang/ <i>Potato</i>	-	28	-	-
Ketimun/ <i>Cucumber</i>	9,3	-	21	-
Kubis/ <i>Cabbage</i>	0,02	-	1	28,3
Labu Siam/ <i>Chayote</i>	-	-	2	-
Lobak/ <i>Radish</i>	-	10	-	-
Petsai/ <i>Chinese Cabbage</i>	6,3	33	48	40,35
Terung/ <i>Eggplant</i>	9,8	35	42	38,35
Tomat/ <i>Tomato</i>	15,5	38	46	42,25
Wortel/ <i>Carrot</i>	-	-	-	2
<b>Buah–buahan/Fruits:</b>				
Blewah/ <i>Cantaloupe</i>	...	...	...	...
Melon/ <i>Melon</i>	...	...	...	...
Semangka/ <i>Watermelon</i>	...	...	...	...

Sumber/Source: BPS, Statistik Pertanian Hortikultura SPH-SBS/BPS-Statistics Indonesia, Agricultural Statistic for Horticulture SPH-SBS

**Tabel**  
**Table** 5.1.4

**Produksi Tanaman Sayuran dan Buah-buahan Semusim  
 Menurut Jenis Tanaman di Kota Ternate (kuintal), 2018–  
 2021**
*Production of Seasonal Vegetables and Fruits by Kind of  
 Plant in Ternate Municipality (quintal), 2018–2021*

Jenis Tanaman Kind of Plants	2018	2019	2020	2021 <sup>x</sup>
(1)	(2)	(3)	(4)	(5)
<b>Sayuran/Vegetables:</b>				
Bawang Daun/ <i>Wlech Onion</i>	-	13	3	2,5
Bawang Merah/ <i>Shallot</i>	7,33	61	21	48
Bawang Putih/ <i>Garlic</i>	-	-	-	-
Bayam/ <i>Spinach</i>	26,6	331	352	364,62
Buncis/ <i>Green Bean</i>	-	15	374	199,15
Cabai Besar/ <i>Chili (Capsicum Annum)</i>	7,1	196	74	38,86
Cabai Rawit/ <i>Chili (Capsicum Frutescens)</i>	17,6	65	229	1 354,81
Cabai/ <i>Chili</i>	47	-	-	-
Cabai Keriting/ <i>Curly Chili</i>	-	-	-	197,8
Jamur/ <i>Mushroom</i>	-	15	-	1,85
Kacang Merah/ <i>Red Bean</i>	-	285	20	-
Kacang Panjang/ <i>Yardlong Bean</i>	44	598	235	941,5
Kangkung/ <i>Kangkong</i>	48	8	651	1 967,86
Kembang Kol/ <i>Cauliflower</i>	-	-	-	1,44
Kentang/ <i>Potato</i>	-	283	-	-
Ketimun/ <i>Cucumber</i>	56	-	378	1 096,11
Kubis/ <i>Cabbage</i>	0,25	-	3	1,8
Labu Siam/ <i>Chayote</i>	-	-	4	-
Lobak/ <i>Radish</i>	-	15	-	-
Petsai/ <i>Chinese Cabbage</i>	4,5	219	360	640,98
Terung/ <i>Eggplant</i>	58	112	588	2 202,0
Tomat/ <i>Tomato</i>	97	261	743	1 681,31
Wortel/ <i>Carrot</i>	-	-	-	4,7
<b>Buah–buahan/Fruits:</b>				
Blewah/ <i>Cantaloupe</i>	...	...	...	...
Melon/ <i>Melon</i>	...	...	...	...
Semangka/ <i>Watermelon</i>	...	...	...	...

Sumber/Source: BPS, Statistik Pertanian Hortikultura SPH-SBS/BPS-Statistics Indonesia, Agricultural Statistic for Horticulture SPH-SBS

**Tabel**  
**Table** 5.1.5**Luas Panen Tanaman Biofarmaka Menurut Kecamatan dan Jenis Tanaman di Kota Ternate(m<sup>2</sup>), 2020 dan 2021**  
**Harvested Area of Medicinal Plants by Subdistrict and Kind of Plant in Ternate Municipality (m<sup>2</sup>), 2020 and 2021**

Kecamatan Subdistrict	Jahe Ginger		Laos/Lengkuas Galanga		Kencur East Indian Galangal	
	2020	2021 <sup>x</sup>	2020	2021 <sup>x</sup>	2020	2021 <sup>x</sup>
(1)	(2)	(3)	(4)	(5)	(6)	(7)
Pulau Ternate	50	390	50	560	15	370
Moti	3	30	3	19	3	-
Pulau Batang Dua	75	1	75	1	75	-
Pulau Hiri	9	4 000	25	9 000	-	-
Ternate Barat	0	140	-	248	-	140
Ternate Selatan	4	6	7	1	-	-
Ternate Tengah	3	1	11	0	-	-
Ternate Utara	-	2	400	6	-	-
<b>Kota Ternate</b>	<b>144</b>	<b>4 570</b>	<b>571</b>	<b>9 835</b>	<b>93</b>	<b>510</b>



Lanjutan Tabel/*Continued Table* 5.1.5

Kecamatan Subdistrict	Kunyit Turmeric	
	2020	2021*
(1)	(8)	(9)
Pulau Ternate	25	350
Moti	3	2
Pulau Batang Dua	75	1
Pulau Hiri	-	200
Ternate Barat	-	220
Ternate Selatan	-	-
Ternate Tengah	2	-
Ternate Utara	40	6
<b>Kota Ternate</b>	<b>145</b>	<b>779</b>

Sumber/Source: BPS, Statistik Pertanian Hortikultura SPH-TBF/BPS-Statistics Indonesia, Agricultural Statistic for Horticulture SPH-TBF

**Tabel**  
**Table** 5.1.6**Produksi Tanaman Biofarmaka Menurut Kecamatan dan Jenis Tanaman di Kota Ternate (kg), 2020 dan 2021**  
**Production of Medicinal Plants by Subdistrict and Kind of Plant in Ternate Municipality (kg), 2020 and 2021**

Kecamatan Subdistrict	Jahe Ginger		Laos/Lengkuas Galanga		Kencur East Indian Galangal	
	2020	2021 <sup>x</sup>	2020	2021 <sup>x</sup>	2020	2021 <sup>x</sup>
(1)	(2)	(3)	(4)	(5)	(6)	(7)
Pulau Ternate	325	1 080	375	2 780	150	1 510
Moti	45	325	27	91	30	-
Pulau Batang Dua	350	12	350	7	400	-
Pulau Hiri	130	19 900	150	60 000	-	-
Ternate Barat	-	320	-	566	-	270
Ternate Selatan	30	27	52	5	-	-
Ternate Tengah	35	15	93	-	-	-
Ternate Utara	-	25	1 080	18	-	-
<b>Kota Ternate</b>	<b>915</b>	<b>21 704</b>	<b>2 127</b>	<b>63 467</b>	<b>580</b>	<b>1 780</b>

Lanjutan Tabel/Continued Table 5.1.6

Kecamatan Subdistrict	Kunyit Turmeric	
	2020	2021*
(1)	(8)	(9)
Pulau Ternate	250	1 190
Moti	30	15
Pulau Batang Dua	270	12
Pulau Hiri	-	850
Ternate Barat	-	470
Ternate Selatan	-	-
Ternate Tengah	20	-
Ternate Utara	264	45
<b>Kota Ternate</b>	<b>834</b>	<b>2 582</b>

Sumber/Source: BPS, Statistik Pertanian Hortikultura SPH-TBF/BPS-Statistics Indonesia, Agricultural Statistic for Horticulture SPH-TBF

**Tabel** 5.1.7 **Luas Panen Tanaman Biofarmaka Menurut Jenis Tanaman di Kota Ternate (m<sup>2</sup>), 2018–2021**  
**Table** 5.1.7 **Harvested Area of Medicinal Plants by Kind of Plant in Ternate Municipality (m<sup>2</sup>), 2018–2021**

Jenis Tanaman Kind of Plants	2018	2019	2020	2021 <sup>x</sup>
(1)	(2)	(3)	(4)	(5)
Jahe/Ginger	...	59	144	4 570
Kencur/East Indian Galangal	...	18	93	510
Kunyit/Turmeric	...	18	145	779
Laos/Lengkuas/Galanga	...	144	571	9 835

Sumber/Source: BPS, Statistik Pertanian Hortikultura SPH-TBF/BPS-Statistics Indonesia, Agricultural Statistic for Horticulture SPH-TBF

**Tabel** 5.1.8 **Produksi Tanaman Biofarmaka Menurut Jenis Tanaman di Kota Ternate (kg), 2018–2021**  
**Table** 5.1.8 **Production of Medicinal Plants by Kind of Plant in Ternate Municipality (kg), 2018– 2021**

Jenis Tanaman Kind of Plants	2018	2019	2020	2021 <sup>x</sup>
(1)	(2)	(3)	(4)	(5)
Jahe/Ginger	...	270	915	21 704
Kencur/East Indian Galangal	...	69	580	1 780
Kunyit/Turmeric	...	82	834	2 582
Laos/Lengkuas/Galanga	...	467	2 127	63 467

Sumber/Source: BPS, Statistik Pertanian Hortikultura SPH-TBF/BPS-Statistics Indonesia, Agricultural Statistic for Horticulture SPH-TBF

**Tabel**  
**Table** 5.1.9**Luas Panen Tanaman Hias Menurut Kecamatan dan Jenis  
Tanaman di Kota Ternate (m<sup>2</sup>), 2020 dan 2021**  
*Harvested Area of Ornamental Plants by Subdistrict and  
Kind of Plant in Ternate Municipality (m<sup>2</sup>), 2020 and 2021*

Kecamatan Subdistrict	Anggrek/ <i>Orchid</i>		Krisan/ <i>Chrysantemum</i>		Mawar/ <i>Rose</i>	
	2020	2021 <sup>x</sup>	2020	2021 <sup>x</sup>	2020	2021 <sup>x</sup>
(1)	(2)	(3)	(4)	(5)	(6)	(7)
Pulau Ternate	...	-	...	-	-	-
Moti	...	-	...	-	-	-
Pulau Batang Dua	...	-	...	-	1	-
Pulau Hiri	...	-	...	-	-	-
Ternate Barat	...	-	...	-	-	-
Ternate Selatan	...	-	...	-	-	-
Ternate Tengah	...	-	...	-	-	-
Ternate Utara	...	-	...	-	-	-
<b>Kota Ternate</b>	...	-	...	-	<b>1</b>	-

Lanjutan Tabel/*Continued Table* 5.1.9

Kecamatan Subdistrict	Sedap Malam/Tuberose		Anyelir/Carnation		Soka/Ikora	
	2020	2021*	2020	2021*	2020	2021*
(1)	(8)	(9)	(10)	(11)	(12)	(13)
Pulau Ternate	-	-	-	-	-	-
Moti	-	-	-	-	-	-
Pulau Batang Dua	-	-	3	-	1	-
Pulau Hiri	-	-	-	-	-	-
Ternate Barat	-	-	-	-	-	-
Ternate Selatan	-	-	-	-	-	-
Ternate Tengah	-	-	-	-	-	-
Ternate Utara	-	-	-	-	-	-
<b>Kota Ternate</b>	<b>-</b>	<b>-</b>	<b>3</b>	<b>-</b>	<b>1</b>	<b>-</b>

Sumber/*Source*: BPS, Statistik Pertanian Hortikultura SPH-TH/*BPS-Statistics Indonesia, Agricultural Statistik for Horticulture SPH-TH*

**Tabel**  
**Table** 5.1.10

**Produksi Tanaman Hias Menurut Kecamatan dan Jenis  
Tanaman di Kota Ternate (tangkai), 2020 dan 2021**  
*Production of Ornamental Plants by Subdistrict and Kind of  
Plant in Ternate Municipality (stalks), 2020 and 2021*

Kecamatan Subdistrict	Anggrek/ <i>Orchid</i>		Krisan/ <i>Chrysantemum</i>		Mawar/ <i>Rose</i>	
	2020	2021 <sup>x</sup>	2020	2021 <sup>x</sup>	2020	2021 <sup>x</sup>
(1)	(2)	(3)	(4)	(5)	(6)	(7)
Pulau Ternate	...	-	...	-	-	-
Moti	...	-	...	-	-	-
Pulau Batang Dua	...	-	...	-	6	-
Pulau Hiri	...	-	...	-	-	-
Ternate Barat	...	-	...	-	-	-
Ternate Selatan	...	-	...	-	-	-
Ternate Tengah	...	-	...	-	-	-
Ternate Utara	...	-	...	-	-	-
<b>Kota Ternate</b>	...	-	...	-	<b>6</b>	-



Lanjutan Tabel/*Continued Table* 5.1.10

Kecamatan Subdistrict	Sedap Malam/Tuberose		Anyelir/Carnation		Soka/Ikora	
	2020	2021*	2020	2021*	2020	2021*
(1)	(8)	(9)	(10)	(11)	(12)	(13)
Pulau Ternate	-	-	-	-	-	-
Moti	-	-	-	-	-	-
Pulau Batang Dua	-	-	7	-	10	-
Pulau Hiri	-	-	-	-	-	-
Ternate Barat	-	-	-	-	-	-
Ternate Selatan	-	-	-	-	-	-
Ternate Tengah	-	-	-	-	-	-
Ternate Utara	-	-	-	-	-	-
<b>Kota Ternate</b>	-	-	<b>7</b>	-	<b>10</b>	-

Sumber/*Source*: BPS, Statistik Pertanian Hortikultura SPH-TH/*BPS-Statistics Indonesia, Agricultural Statistik for Horticulture SPH-TH*

**Tabel** 5.1.11 **Luas Panen Tanaman Hias Menurut Jenis Tanaman di Kota Ternate (m<sup>2</sup>), 2018–2021**  
**Table** 5.1.11 **Harvested Area of Ornamental Plants by Kind of Plant in Ternate Municipality (m<sup>2</sup>), 2018–2021**

Jenis Tanaman Kind of Plants	2018	2019	2020	2021 <sup>x</sup>
(1)	(2)	(3)	(4)	(5)
Anggrek/ <i>Orchid</i>	-	-	...	-
Krisan/ <i>Chrysantemum</i>	-	-	...	-
Mawar/ <i>Rose</i>	-	-	1	-
Sedap Malam/ <i>Tuberose</i>	-	-	-	-
Anyelir/ <i>Carnation</i>	-	-	3	-
Soka/ <i>Ikora</i>	-	-	1	-

Sumber/Source: BPS, Statistik Pertanian Hortikultura SPH-TH/BPS-Statistics Indonesia, Agricultural Statistik for Horticulture SPH-TH

**Tabel** 5.1.12 **Produksi Tanaman Hias Menurut Jenis Tanaman di Kota Ternate (tangkai), 2018–2021**  
**Table** 5.1.12 **Production of Ornamental Plants by Kind of Plant in Ternate Municipality (stalks), 2018–2021**

Jenis Tanaman Kind of Plants	2018	2019	2020	2021 <sup>x</sup>
(1)	(2)	(3)	(4)	(5)
Anggrek/ <i>Orchid</i>	-	-	...	-
Krisan/ <i>Chrysantemum</i>	-	-	...	-
Mawar/ <i>Rose</i>	-	-	6	-
Sedap Malam/ <i>Tuberose</i>	-	-	-	-
Anyelir/ <i>Carnation</i>	-	-	7	-
Soka/ <i>Ikora</i>	-	-	10	-

Sumber/Source: BPS, Statistik Pertanian Hortikultura SPH-TH/BPS-Statistics Indonesia, Agricultural Statistik for Horticulture SPH-TH

**Tabel 5.1.13** **Produksi Buah-buahan Menurut Kecamatan dan Jenis Tanaman di Kota Ternate (kuintal), 2020 dan 2021**  
**Production of Fruits by Subdistrict and Kind of Plant in Ternate Municipality (kuintal), 2020 and 2021**

Kecamatan Subdistrict	Mangga/Mango		Durian/Durian	
	2020	2021 <sup>x</sup>	2020	2021 <sup>x</sup>
(1)	(2)	(3)	(4)	(5)
Pulau Ternate	75	10	46	-
Moti	-	6,5	62	-
Pulau Batang Dua	-	24,6	-	2,5
Pulau Hiri	-	22,5	-	-
Ternate Barat	120	180	90	20
Ternate Selatan	590	644,5	160	361
Ternate Tengah	409	176,5	377	928,8
Ternate Utara	12	140	400	1 100,00
<b>Kota Ternate</b>	<b>1 206</b>	<b>1 204,60</b>	<b>1 135</b>	<b>2 412,30</b>

Lanjutan Tabel/*Continued Table* 5.1.13

Kecamatan Subdistrict	Jeruk Lemon/Lemon		Pisang/Banana	
	2020	2021 <sup>x</sup>	2020	2021 <sup>x</sup>
(1)	(6)	(7)	(8)	(9)
Pulau Ternate	...	-	13	226
Moti	...	81	148	925
Pulau Batang Dua	...	6,41	113	112,5
Pulau Hiri	...	1,9	-	223
Ternate Barat	...	20	172	200
Ternate Selatan	...	17	2 189	1 200,00
Ternate Tengah	...	-	54	74,9
Ternate Utara	...	-	200	140
<b>Kota Ternate</b>	<b>...</b>	<b>126.31</b>	<b>2 889</b>	<b>3 101,40</b>

Lanjutan Tabel/*Continued Table* 5.1.13

Kecamatan Subdistrict	Pepaya/Papaya		Salak/Snakefruit	
	2020	2021*	2020	2021*
(1)	(10)	(11)	(12)	(13)
Pulau Ternate	81	-	-	-
Moti	110	357	141	0,25
Pulau Batang Dua	29	25,3	9	2,9
Pulau Hiri	40	39,5	-	-
Ternate Barat	111	280	150	-
Ternate Selatan	256	750	-	-
Ternate Tengah	210	221	236	141,4
Ternate Utara	116	114	12	32
<b>Kota Ternate</b>	<b>953</b>	<b>1 786 ,80</b>	<b>548</b>	<b>176 ,55</b>

Sumber/Source: BPS, Statistik Pertanian Hortikultura SPH-BST/BPS-Statistics Indonesia, Agricultural Statistic for Horticulture SPH-BST

**Tabel** 5.1.14 **Produksi Buah–Buahan dan Sayuran Tahunan Menurut Jenis Tanaman di Kota Ternate (ton), 2018–2021**  
**Table** 5.1.14 **Production of Annual Fruits and Vegetables by Kind of Plant in Ternate Municipality (ton), 2018–2021**

Jenis Tanaman Kind of Plants	2018	2019	2020	2021
(1)	(2)	(3)	(4)	(5)
<b>Buah–Buahan/Fruits:</b>				
Alpukat/ Avocado	9	482	935	534,8
Belimbing/ Star Fruit	3,1	406	316	218,6
Duku/Langsak/Kokosan/ Duku	-	185	211	74,16
Durian/ Durian	44	1 894	1 135	2 412,30
Jambu Biji/ Guava	12	173	162	122,1
Jambu Air/ Rose Apple	15	173	149	167,4
Jeruk Siam/Keprok/ Tangerine/Orange	-	10	20	720
Jeruk Besar/ Pomelo	-	114	537	-
Jeruk Lemon/Lemon	...	...	...	126,31
Lengkeng/Longan	...	...	...	522,1
Mangga/ Mango	244	2 525	1206	1 204,60
Manggis/ Mangosteen	1	51	106	20
Nangka/Cempedak/ Jack Fruit	9,5	470	768	599,32
Nenas/ Pineapple	1,3	86	112	126,62
Pepaya/ Papaya	78	1 002	953	1 786,80
Pisang/ Banana	33	1 083	2 889	3 101,40
Rambutan/ Rambutan	1,2	280	173	621
Salak/ Snakefruit	1,5	39	548	176,55
Sawo/Sapodilla/ Star Apple	-	-	-	-
Markisa/ Marquisa	-	-	11	-
Sirsak/ Soursop	7,5	280	693	213,7
Sukun/ Bread Fruit	18	422	1 546	2 371,30
<b>Sayuran/Vegetables:</b>				
Melinjo/ Melinjo	-	-	-	-
Petai/ Twisted Cluster Bean	-	-	-	-

Sumber/Source: BPS, Statistik Pertanian Hortikultura SPH-BST/BPS-Statistics Indonesia, Agricultural Statistic for Horticulture SPH-BST

## 5.2 PERKEBUNAN ESTATE CROPS

**Tabel 5.2.1** Luas Areal Tanaman Perkebunan Menurut Kecamatan dan Jenis Tanaman di Kota Ternate (ha), 2020 dan 2021  
*Planted Area of Estate Crops by Subdistrict and Type of Crops in Ternate Municipality (ha), 2020 and 2021*

Kecamatan Subdistrict	Kelapa Sawit/Oil Palm		Kelapa/Coconut	
	2020	2021 <sup>x</sup>	2020	2021 <sup>x</sup>
(1)	(2)	(3)	(4)	(5)
Pulau Ternate	-	-	...	34,8
Moti	-	-	...	205,0
Pulau Batang Dua	-	-	...	336,7
Pulau Hiri	-	-	...	58,0
Ternate Barat	-	-	...	304,0
Ternate Selatan	-	-	...	12,6
Ternate Tengah	-	-	...	36,7
Ternate Utara	-	-	...	26,6
<b>Kota Ternate</b>	-	-	...	<b>1 014,35</b>



Lanjutan Tabel/*Continued Table* 5.2.1

Kecamatan Subdistrict	Karet/Rubber		Kopi/Coffee	
	2020	2021*	2020	2021*
(1)	(6)	(7)	(8)	(9)
Pulau Ternate	...	-	...	-
Moti	...	-	...	-
Pulau Batang Dua	...	-	...	-
Pulau Hiri	...	-	...	-
Ternate Barat	...	-	...	-
Ternate Selatan	...	-	...	-
Ternate Tengah	...	-	...	-
Ternate Utara	...	-	...	-
<b>Kota Ternate</b>	...	-	...	-

Lanjutan Tabel/*Continued Table* 5.2.1

Kecamatan Subdistrict	Kakao/Cocoa		Tebu/Sugar cane	
	2020	2021*	2020	2021*
(1)	(10)	(11)	(12)	(13)
Pulau Ternate	...	-	...	-
Moti	...	-	...	-
Pulau Batang Dua	...	-	...	-
Pulau Hiri	...	-	...	-
Ternate Barat	...	-	...	-
Ternate Selatan	...	-	...	-
Ternate Tengah	...	-	...	-
Ternate Utara	...	-	...	-
<b>Kota Ternate</b>	...	-	...	-

Lanjutan Tabel/Continued Table 5.2.1

Kecamatan Subdistrict	Teh/Tea		Tembakau/Tobacco	
	2020	2021 <sup>x</sup>	2020	2021 <sup>x</sup>
(1)	(14)	(15)	(16)	(17)
Pulau Ternate	...	-	...	-
Moti	...	-	...	-
Pulau Batang Dua	...	-	...	-
Pulau Hiri	...	-	...	-
Ternate Barat	...	-	...	-
Ternate Selatan	...	-	...	-
Ternate Tengah	...	-	...	-
Ternate Utara	...	-	...	-
<b>Kota Ternate</b>	...	-	...	-

Lanjutan Tabel/*Continued Table 5.2.1*

Kecamatan Subdistrict	Cengkih/Clove		Pala/Nutmeg	
	2020	2021 <sup>x</sup>	2020	2021 <sup>x</sup>
(1)	(14)	(15)	(16)	(17)
Pulau Ternate	...	122,0	...	236,75
Moti	...	353,3	...	447,8
Pulau Batang Dua	...	336,7	...	515,6
Pulau Hiri	...	29,5	...	142,5
Ternate Barat	...	263,0	...	337,0
Ternate Selatan	...	135,9	...	161,1
Ternate Tengah	...	86,0	...	216,5
Ternate Utara	...	18,0	...	50,0
<b>Kota Ternate</b>	...	<b>1 344,40</b>	...	<b>2 107,25</b>

Sumber/*Source*: Dinas Pertanian Kota Ternate/ *Agriculture Services of Ternate*

**Tabel**  
**Table** 5.2.2

**Produksi Perkebunan Menurut Kecamatan dan Jenis Tanaman di Kota Ternate (ton), 2020 dan 2021**  
**Production of Estate by Subdistrict and Type of Crops in Ternate Municipality (ton), 2020 and 2021**

Kecamatan Subdistrict	Kelapa Sawit/Oil Palm		Kelapa/Coconut	
	2020	2021*	2020	2021*
(1)	(2)	(3)	(4)	(5)
Pulau Ternate	-	-	...	11,025
Moti	-	-	...	112,20
Pulau Batang Dua	-	-	...	139,25
Pulau Hiri	-	-	...	38,355
Ternate Barat	-	-	...	123,7
Ternate Selatan	-	-	...	8,985
Ternate Tengah	-	-	...	6,65
Ternate Utara	-	-	...	12,90
<b>Kota Ternate</b>	-	-	...	<b>453,07</b>

Lanjutan Tabel/*Continued Table* 5.2.2

Kecamatan Subdistrict	Karet/Rubber		Kopi/Coffee	
	2020	2021*	2020	2021*
(1)	(6)	(7)	(8)	(9)
Pulau Ternate	...	-	...	-
Moti	...	-	...	-
Pulau Batang Dua	...	-	...	-
Pulau Hiri	...	-	...	-
Ternate Barat	...	-	...	-
Ternate Selatan	...	-	...	-
Ternate Tengah	...	-	...	-
Ternate Utara	...	-	...	-
<b>Kota Ternate</b>	...	-	...	-

Lanjutan Tabel/*Continued Table* 5.2.2

Kecamatan Subdistrict	Kakao/Cocoa		Tebu/Sugar cane	
	2020	2021*	2020	2021*
(1)	(10)	(11)	(12)	(13)
Pulau Ternate	...	-	...	-
Moti	...	-	...	-
Pulau Batang Dua	...	-	...	-
Pulau Hiri	...	-	...	-
Ternate Barat	...	-	...	-
Ternate Selatan	...	-	...	-
Ternate Tengah	...	-	...	-
Ternate Utara	...	-	...	-
<b>Kota Ternate</b>	...	-	...	-

Lanjutan Tabel/*Continued Table* 5.2.2

Kecamatan Subdistrict	Teh/Tea		Tembakau/Tobacco	
	2020	2021*	2020	2021*
(1)	(14)	(15)	(16)	(17)
Pulau Ternate	...	-	...	-
Moti	...	-	...	-
Pulau Batang Dua	...	-	...	-
Pulau Hiri	...	-	...	-
Ternate Barat	...	-	...	-
Ternate Selatan	...	-	...	-
Ternate Tengah	...	-	...	-
Ternate Utara	...	-	...	-
<b>Kota Ternate</b>	...	-	...	-



Lanjutan Tabel/*Continued Table* 5.2.2

Kecamatan Subdistrict	Cengkih/Clove		Pala/Nutmeg	
	2020	2021 <sup>x</sup>	2020	2021 <sup>x</sup>
(1)	(14)	(15)	(16)	(17)
Pulau Ternate	...	47,16	...	50,0
Moti	...	83,90	...	117,6
Pulau Batang Dua	...	64,72	...	74,6
Pulau Hiri	...	7,23	...	14,1
Ternate Barat	...	75,30	...	58,5
Ternate Selatan	...	22,32	...	18,6
Ternate Tengah	...	25,57	...	51,4
Ternate Utara	...	6,03	...	15,0
<b>Kota Ternate</b>	...	<b>332,23</b>	...	<b>399,80</b>

Sumber/*Source*: Dinas Pertanian Kota Ternate/ *Agriculture Services of Ternate*

### 5.3 TANAMAN PANGAN FOOD CROPS

**Tabel 5.3.1** Luas Panen, Produktivitas, dan Produksi Padi Menurut Kecamatan di Kota Ternate, 2021  
*Harvested Area, Production, and Productivity of Paddy by Subdistrict in Ternate Municipality, 2021*

Kecamatan Subdistrict	Luas Panen (ha) Harvested Area (ha)	Produksi (ton) Production (ton)	Produktivitas (ton/ ha) Productivity (ton/ha)
(1)	(2)	(3)	
Pulau Ternate	-	-	-
Moti	-	-	-
Pulau Batang Dua	-	-	-
Pulau Hiri	-	-	-
Ternate Barat	-	-	-
Ternate Selatan	-	-	-
Ternate Tengah	-	-	-
Ternate Utara	-	-	-
<b>Kota Ternate</b>	-	-	-

Sumber/Source: BPS, Survei Kerangka Sampel Area (KSA)/ Agriculture Services of Ternate

**Tabel** 5.3.2 **Produksi Padi Setara Beras Menurut Kecamatan di Kota Ternate, 2021**  
**Table** 5.3.2 **Rice Equivalent Production by Subdistrict in Ternate Municipality, 2021**

Kecamatan Subdistrict	Produksi Padi (ton GKG) Paddy Production (ton GKG)	Produksi Padi Setara Beras (ton) Rice Equivalent Production (ton)
(1)	(2)	(3)
Pulau Ternate	-	-
Moti	-	-
Pulau Batang Dua	-	-
Pulau Hiri	-	-
Ternate Barat	-	-
Ternate Selatan	-	-
Ternate Tengah	-	-
Ternate Utara	-	-
<b>Kota Ternate</b>	-	-

Sumber/Source: BPS, Survei Kerangka Sampel Area (KSA)/ Agriculture Services of Ternate

**Tabel**  
**Table** 5.3.3

**Luas Tanam, Luas Panen, Produksi dan Produktivitas Jagung Menurut Kecamatan di Kota Ternate, 2021**  
**Planted Area, Harvested Area, Corn Production and Productivity by District in Ternate Municipality, 2021**

Kecamatan Subdistrict	Luas Tanam Planted Area (Ha)	Luas Panen Harvested Area (Ha)	Produksi Production (Ton)	Produktivitas Productivity (Ton/Ha)
(1)	(2)	(3)	(4)	(5)
Pulau Ternate	1,75	1,75	5	2,7
Moti	11	11	30,8	2,8
Pulau Batang Dua	5	5	13,5	2,7
Pulau Hiri	-	-	-	-
Ternate Barat	5	5	14	2,8
Ternate Selatan	2	3	5,6	2,8
Ternate Tengah	3,5	3,5	9,8	2,8
Ternate Utara	6	6	16,8	2,8
<b>Kota Ternate</b>	<b>34,25</b>	<b>34,25</b>	<b>95,5</b>	<b>2,8</b>

Sumber/Source: Dinas Pertanian Kota Ternate/ Agriculture Services of Ternate

**Tabel 5.3.4 Luas Tanam, Luas Panen, Produksi dan Produktivitas Ubi Kayu Menurut Kecamatan di Kota Ternate, 2021**  
**Table 5.3.4 Planted Area, Harvested Area, Cassava Production and Productivity by District in Ternate Municipality, 2021**

Kecamatan Subdistrict	Luas Tanam Planted Area (Ha)	Luas Panen Harvested Area (Ha)	Produksi Production (Ton)	Produktivitas Productivity (Ton/Ha)
(1)	(2)	(3)	(4)	(5)
Pulau Ternate	3	3	10,4	3,5
Moti	18	16	56	3,5
Pulau Batang Dua	15	13,5	45,9	3,4
Pulau Hiri	40	36	122,4	3,4
Ternate Barat	11,5	10	33	3,3
Ternate Selatan	4	4	13,6	3,4
Ternate Tengah	2,5	2,5	8,25	3,3
Ternate Utara	5,5	4	13,6	3,4
<b>Kota Ternate</b>	<b>99,5</b>	<b>89</b>	<b>303,5</b>	<b>3,4</b>

Sumber/Source: Dinas Pertanian Kota Ternate/ Agriculture Services of Ternate

**Tabel**  
**Table** 5.3.5

**Luas Tanam, Luas Panen, Produksi dan Produktivitas Ubi Jalar Menurut Kecamatan di Kota Ternate, 2021**  
*Planted Area, Harvested Area, Sweet Potato Production and Productivity by District in Ternate Municipality, 2021*

Kecamatan Subdistrict	Luas Tanam Planted Area (Ha)	Luas Panen Harvested Area (Ha)	Produksi Production (Ton)	Produktivitas Productivity (Ton/Ha)
(1)	(2)	(3)	(4)	(5)
Pulau Ternate	-	-	-	-
Moti	9	9	26,1	2,9
Pulau Batang Dua	4	4	11,2	2,8
Pulau Hiri	3	3	8,4	2,8
Ternate Barat	-	-	-	-
Ternate Selatan	-	-	-	-
Ternate Tengah	-	-	-	-
Ternate Utara	-	-	-	-
<b>Kota Ternate</b>	<b>16</b>	<b>16</b>	<b>45,7</b>	<b>2,8</b>

Sumber/Source: Dinas Pertanian Kota Ternate/ Agriculture Services of Ternate

**Tabel 5.3.6** **Luas Tanam, Luas Panen, Produksi dan Produktivitas Kacang Tanah Menurut Kecamatan di Kota Ternate, 2021**  
**Table 5.3.6** **Planted Area, Harvested Area, Peanut Production and Productivity by District in Ternate Municipality, 2021**

Kecamatan Subdistrict	Luas Tanam Planted Area (Ha)	Luas Panen Harvested Area (Ha)	Produksi Production (Ton)	Produktivitas Productivity (Ton/Ha)
(1)	(2)	(3)	(4)	(5)
Pulau Ternate	0,7	0,7	0,56	0,8
Moti	4,5	4,5	3,6	0,8
Pulau Batang Dua	1,5	1,5	1,2	0,8
Pulau Hiri	7,5	7,5	6	0,8
Ternate Barat	4	4	3,2	0,8
Ternate Selatan	-	-	-	-
Ternate Tengah	0,5	0,5	0,4	0,8
Ternate Utara	5,5	5,5	4,4	0,8
<b>Kota Ternate</b>	<b>24,2</b>	<b>24,2</b>	<b>19,36</b>	<b>0,8</b>

Sumber/Source: Dinas Pertanian Kota Ternate/ Agriculture Services of Ternate

#### 5.4 KEHUTANAN FORESTRY

**Tabel** 5.4.1 **Luas Kawasan Hutan dan Perairan menurut Fungsi Hutan di Kota Ternate (hektar), 2021**  
*Forest and Inland Water Area by Function in Ternate (hectare), 2021*

<b>Fungsi Hutan</b> <i>Forest Function</i>	<b>Luas (ha)</b> <i>Area (ha)</i>
(1)	(2)
Hutan Lindung <i>Protection Forest</i>	4 392,01
Suaka Alam dan Pelestarian Alam <i>Sanctuary Reserve and Nature Conservation Area</i>	-
Hutan Produksi Terbatas <i>Limited Production Forest</i>	-
Hutan Produksi Tetap <i>Limited Production Forest</i>	379,56
Hutan Produksi Dapat Dikonservasi <i>Conservation Production Forest</i>	5 339,94
Tubuh Air	44,67
<b>Kota Ternate</b>	<b>10 156,18</b>

Sumber/Source: Dinas Kehutanan Provinsi Maluku Utara/ *Forestry Services of Maluku Utara*



**5.5 PETERNAKAN  
LIVESTOCK**

**Tabel** 5.5.1 **Populasi Ternak Menurut Kecamatan dan Jenis Ternak, 2021**  
**Table** 5.5.1 **Livestock Population by Subdistrict and Kind of Livestock, 2021**

Kecamatan Subdistrict	Sapi Potong Beef Cattle	Kerbau Buffalo	Kuda Horse	Kambing Goat	Domba Sheep	Babi Pig
(1)	(2)	(3)	(4)	(5)	(6)	(7)
Pulau Ternate	1 278	-	-	547	-	-
Moti	-	-	-	850	-	-
Pulau Batang Dua	504	-	-	-	-	555
Pulau Hiri	-	-	-	244	-	-
Ternate Barat	303	-	-	273	-	-
Ternate Selatan	471	-	-	334	-	-
Ternate Tengah	370	-	-	364	-	-
Ternate Utara	437	-	-	425	-	-
<b>Kota Ternate</b>	<b>3 363</b>	<b>-</b>	<b>-</b>	<b>3 037</b>	<b>-</b>	<b>555</b>

Sumber/Source: Dinas Pertanian Kota Ternate/ Agriculture Services of Ternate

**Tabel**  
**Table** 5.5.2

**Populasi Unggas Menurut Jenis Unggas di Kota Ternate, 2021**

***Poultry Population by Kind of Poultry in Ternate, 2021***

<b>Kecamatan Subdistrict</b>	<b>Ayam Buras Domestic Chicken</b>	<b>Ayam Ras Petelur Laying Hens</b>	<b>Ayam Ras Pedaging Broiler</b>	<b>Itik Duck</b>	<b>Itik Manila Manila Duck</b>
(1)	(2)	(3)	(4)	(5)	(6)
Pulau Ternate	7 043	2 000	22 995	780	227
Moti	5 478	-	1 260	884	256
Pulau Batang Dua	1 565	-	-	-	-
Pulau Hiri	4 304	-	-	416	121
Ternate Barat	3 130	-	10 710	468	136
Ternate Selatan	6 260	-	42 525	832	242
Ternate Tengah	4 695	-	3 780	676	196
Ternate Utara	6 651	400	5 670	1 144	332
<b>Kota Ternate</b>	<b>39 126</b>	<b>2 400</b>	<b>86 940</b>	<b>5 200</b>	<b>1 510</b>

Sumber/Source: Dinas Pertanian Kota Ternate/ Agriculture Services of Ternate

**Tabel**  
**Table** 5.5.3

**Produksi Daging Ternak dan Susu Segar Menurut Jenis Ternak, 2021**  
**Meat Production and Fresh Milk by Kind of Livestock, 2021**

Komoditi Commodity	Produksi Production
(1)	(2)
Daging Sapi / Beef (ton)	332 937
Daging Kambing / Mutton (ton)	300 623
Daging Kerbau / Buffalo Meat (ton)	-
Daging Domba / Lamb (ton)	-
Daging Babi / Pork (ton)	-
Daging Kuda (ton)	-
Susu Segar / Fresh Milk (liter)	-

Sumber/Source: Dinas Pertanian Kota Ternate/ Agriculture Services of Ternate

**Tabel**  
**Table** 5.5.4

**Produksi Daging dan Telur Unggas Menurut Jenis Unggas,  
2021**  
**Meat and Eggs Production by Kind of Poultry, 2021**

Komoditi Commodity	Produksi Production
(1)	(2)
Daging Ayam Buras / <i>Free-Range Chicken Meat (ton)</i>	11 101
Daging Ayam Ras Petelur / <i>Laying Chicken Meat (ton)</i>	-
Daging Ayam Ras Pedaging / <i>Broiler Chicken Meat (ton)</i>	395 661
Daging Itik/Itik Manilla / <i>Duck/Manilla duck meat (ton)</i>	-
Telur Ayam Buras (butir) / <i>Free-Range Chicken eggs (eggs)</i>	398 727
Telur Ayam Ras Petelur (butir) / <i>Laying Chicken eggs (eggs)</i>	22 500
Telur Itik/Itik Manilla (butir) / <i>Duck/Manilla duck eggs (eggs)</i>	92 601

Sumber/Source: Dinas Pertanian Kota Ternate/ *Agriculture Services of Ternate*

**5.6 PERIKANAN  
FISHERY**

**Tabel 5.6.1 Jumlah Jenis Alat Penangkap Ikan menurut Jenisnya di Kota Ternate, 2021**  
**Number of Fishing Equipment by Type in Ternate, 2021**

Kecamatan Subdistrict	Purse Seine	Hand Line	Gill Net	Bagan	Pancing Berjoran	Pool and Line	Pancing Ulur
(1)	(2)	(3)	(4)	(5)	(6)	(7)	(8)
Pulau Ternate	-	40	2	-	43	-	134
Moti	4	37	3	-	22	-	97
Pulau Batang Dua	-	72	7	-	15	-	78
Pulau Hiri	3	41	3	-	27	-	92
Ternate Barat	6	43	-	-	32	-	142
Ternate Selatan	4	141	3	-	216	-	189
Ternate Tengah	3	102	-	-	251	-	192
Ternate Utara	4	136	5	3	247	-	201
<b>Kota Ternate</b>	<b>24</b>	<b>612</b>	<b>23</b>	<b>3</b>	<b>853</b>	<b>-</b>	<b>1 125</b>

Sumber/Source: Dinas Kelautan dan Perikanan Kota Ternate/ Marine and Fishery Services of Ternate

**Tabel**  
**Table** 5.6.2

**Jumlah Alat Transportasi Penangkap Ikan menurut Jenisnya di Kota Ternate, 2021**  
**Number of Fishing Transportation by Type in Ternate, 2021**

Kecamatan Subdistrict	Perahu Tanpa Motor Motorless Boat	Motor Tempel Outboard motors	Kapal Motor Motorboat
(1)	(2)	(3)	(4)
Pulau Ternate	31	58	-
Moti	29	35	1
Pulau Batang Dua	48	28	-
Pulau Hiri	36	46	3
Ternate Barat	28	41	-
Ternate Selatan	16	241	6
Ternate Tengah	18	173	1
Ternate Utara	15	262	4
<b>Kota Ternate</b>	<b>221</b>	<b>884</b>	<b>15</b>

Sumber/Source: Dinas Kelautan dan Perikanan Kota Ternate/ Marine and Fishery Services of Ternate

**Tabel** 5.6.3 **Jumlah Nelayan dan Kelompok Nelayan di Kota Ternate, 2021**  
**Table** 5.6.3 **Number of Fisherman and Fisherman Group in Ternate, 2021**

Kecamatan Subdistrict	Rumah Tangga Perikanan Fisheries Household	Nelayan Fisherman	Kelompok Nelayan Fisherman Group
(1)	(2)	(3)	(4)
Pulau Ternate	257	293	...
Moti	269	326	...
Pulau Batang Dua	281	302	...
Pulau Hiri	273	247	...
Ternate Barat	188	290	...
Ternate Selatan	463	542	...
Ternate Tengah	387	423	...
Ternate Utara	526	727	...
<b>Kota Ternate</b>	<b>2 644</b>	<b>3 150</b>	<b>...</b>

Sumber/Source: Dinas Kelautan dan Perikanan Kota Ternate/ Marine and Fishery Services of Ternate

**Tabel 5.6.4**      **Produksi Ikan menurut Jenisnya di Kota Ternate, 2020**  
**Table**      **Fish Production by Species in Ternate, 2020**

Spesies Species	Volume (kg) Volume (kg)	Harga (Rp) Price (Rp)	Penerimaan (Rp) Income (Rp)
(1)	(2)	(3)	(4)
Baronang	6 173	30 000	185 190 000
Bawal Hitam	17 624	30 000	528 720 000
Biji Nangka Karang	6 702	39 799	266 730 000
Cakalang	3 106 097	22 704	70 519 704 000
Cendro	1 856	12 000	22 272 000
Cumi Cumi	9 029	10 908	98 484 000
Ekor Kuning	49 962	33 264	1 661 926 000
Julung-Julung	4 010	17 000	68 170 000
Kakap Merah	120 083	40 000	4 803 320 000
Kakatua	13 426	30 000	402 780 000
Kembung	112 351	24 178	2 716 460 000
Kerapu Karang	75 469	45 000	3 396 105 000
Kerapu Batu	53 042	45 000	2 386 890 000
Kerisi	69 352	40 000	2 774 080 000
Kuniran	7 738	30 000	232 140 000
Kurisi	48 914	40 000	1 956 560 000
Kuwe	130 597	45 000	5 876 865 000
Layang Lidi	904 065	13 123	11 864 101 000
Layang	597 134	13 186	7 873 998 000
Layur	25 868	18 358	474 880 000
Lencam	131 750	40 000	5 270 000 000
Lolosi Papan	159 805	25 000	3 995 125 000
Pinjalo	117 836	40 000	4 713 440 000



Lanjutan Tabel/*Continued Table 5.6.4*

Spesies <i>Species</i>	Volume (kg) <i>Volume (kg)</i>	Harga (Rp) <i>Price (Rp)</i>	Penerimaan (Rp) <i>Income (Rp)</i>
(1)	(2)	(3)	(4)
Pisang-Pisang	529	25 000	13 225 000
Selar Kuning	14 452	24 263	350 650 000
Sunglir	1 829	22 000	40 238 000
Swangi	4 857	40 000	194 280 000
Tembang	13 991	10 669	149 270 000
Tenggiri	4 665	20 000	93 300 000
Teri Merek	38 171	12 000	458 052 000
Tongkol Abu-Abu	314 301	1 241	389 966 000
Tongkol	105 029	13 310	1 397 925 000
Tuna Sirip Kuning	557 663	35 080	19 563 019 000
<b>Jumlah/ Total</b>	<b>6 824 370</b>		<b>154 737 865 000</b>

Sumber/*Source*: Dinas Kelautan dan Perikanan Kota Ternate/ *Marine and Fishery Services of Ternate*

# BAB 6

## Industri, Pertambangan, dan Energi

(Industry, Mining, and Energy)

Jumlah Unit Usaha Mikro Kecil dan Menengah  
(UMKM) Menurut Sektor di Kota Ternate, 2021

Perdagangan



9.058  
Unit

Pertanian




56  
Unit

Industri



2.750  
Unit

Peternakan




14  
Unit

Perikanan



594  
Unit

Jasa



1.738  
Unit



**PENJELASAN TEKNIS**

1. Pengumpulan data industri besar dan sedang dilakukan melalui Survei Industri Besar dan Sedang yang dilaksanakan setiap tahun secara lengkap (sensus) sejak tahun 1975. Survei Industri Besar dan Sedang mencakup semua perusahaan industri yang mempunyai tenaga kerja 20 orang atau lebih dengan menggunakan kuesioner II A.
2. Klasifikasi industri yang digunakan dalam survei ini berdasar kepada Klasifikasi Baku Lapangan Usaha Indonesia (KBLI). KBLI adalah klasifikasi lapangan usaha yang berdasar kepada International Standard Industrial Classification of All Economic Activities (ISIC) revisi 4 yang telah disesuaikan dengan kondisi Indonesia.
3. **Industri manufaktur** adalah suatu kegiatan ekonomi yang melakukan kegiatan mengubah suatu barang dasar secara mekanis, kimia, atau dengan tangan sehingga menjadi barang jadi/setengah jadi, dan atau barang yang kurang nilainya menjadi barang yang lebih tinggi nilainya, dan sifatnya lebih dekat kepada pemakai akhir. Termasuk dalam kegiatan ini adalah jasa industri dan pekerjaan perakitan.

**TECHNICAL NOTES**

1. *Data collection of large and medium scale manufacturing is conducted through The Large and Medium Manufacturing Establishment Survey that has been done annually for all industries (census) since 1975. Large and Medium Manufacturing Establishment Survey covers all manufactures/industries with 20 workers or more by questionnaire II A.*
2. *The industrial classification adopted in this survey refers to the Klasifikasi Baku Lapangan Usaha Indonesia (KBLI). KBLI is classification of economic activities based on the International Standard Industrial Classification of All Economic Activities (ISIC rev 4) that has been modified according to the local condition in Indonesia.*
3. **Manufacturing industry** *is defined as an economic activity processing basic goods mechanically, chemicals or manually into final or intermediate goods. It is also defined as processing of lower value goods into higher value goods as final or intermediate products. The activities also include services for manufacturing and assembling.*

4. **Jasa industri** adalah kegiatan industri yang melayani keperluan pihak lain. Pada kegiatan ini bahan baku disediakan oleh pihak lain sedangkan pihak pengolah hanya melakukan pengolahannya dengan mendapat imbalan sebagai balas jasa (upah maklon).
5. **Perusahaan atau usaha industri** adalah suatu unit (kesatuan) usaha yang melakukan kegiatan ekonomi, bertujuan menghasilkan barang atau jasa, terletak pada suatu bangunan atau lokasi tertentu, dan mempunyai catatan administrasi tersendiri mengenai produksi dan struktur biaya serta ada seorang atau lebih yang bertanggung jawab atas usaha tersebut.
6. **Pelanggan** adalah individu atau kelompok, baik rumah tangga, perusahaan atau institusi non profit yang membeli air bersih dari perusahaan air bersih.
7. **Air disalurkan** adalah volume air bersih dari perusahaan air bersih
4. **Services for manufacturing** is defined as a manufacturing activity which serving other manufacturing establishments. In this case, raw materials are supplied by others while the workers are paid as a compensation for processing raw materials.
5. **A manufacturing establishment** is defined as a production unit engaged in economic activity, producing goods or services, located in a building or in a certain location, keeping a business record concerning the production and cost structure, and having a person or more that are responsible to those activities.
6. **Customers** are individuals or groups, whether household, company or non-profit institutions that buy water supply from water supply establishment.
7. **Distributed water** is the volume of water supply from water supply establishment.

**ULASAN****DESCRIPTION****Industri**

Usaha Kecil dan Menengah (UKM) yang tercatat pada Dinas Koperasi dan Usaha Kecil dan Menengah Kota Ternate selama 2021 sebanyak 14.210 unit dengan 22.168 orang tenaga kerja. UKM Perdagangan merupakan UKM yang paling banyak di Ternate, yakni sebanyak 9.058 unit.

**Energi**

Pada tahun 2021, Tujuh puluh delapan kelurahan (100%) kelurahan yang ada di Ternate sudah dialiri listrik oleh PT. PLN (Persero). Sebanyak 197.450 KWh listrik terjual kepada 60.515 pelanggan PT. PLN (Persero).

Selain listrik kebutuhan manusia yang utama lainnya adalah air. ketersediaan air bersih sangat penting diperhatikan baik dari segi jumlah maupun kualitasnya. Pemerintah Kota Ternate memiliki perusahaan daerah air minum untuk mengelola dan mendistribusikan air bersih ke masyarakat kota ternate. Pada tahun 2021 jumlah pelanggan PDAM sebanyak 32.323 pelanggan yang dibagi menjadi beberapa kategori, yaitu rumah tangga, instansi pemerintah, niaga, industri, dan pelabuhan (khusus). Sedangkan jumlah air yang disalurkan selama 2021 sebanyak 10.504.020 m<sup>3</sup>, meningkat dibandingkan tahun 2020.

**Industry**

*Small and Medium Enterprises (UKM) recorded in the Office of Cooperatives and Small and Medium Enterprises in Ternate during 2021 were 14.210 units with 22.168 workers. Trade SMEs are the most common SMEs in Ternate, with 9.058 units.*

**Energy**

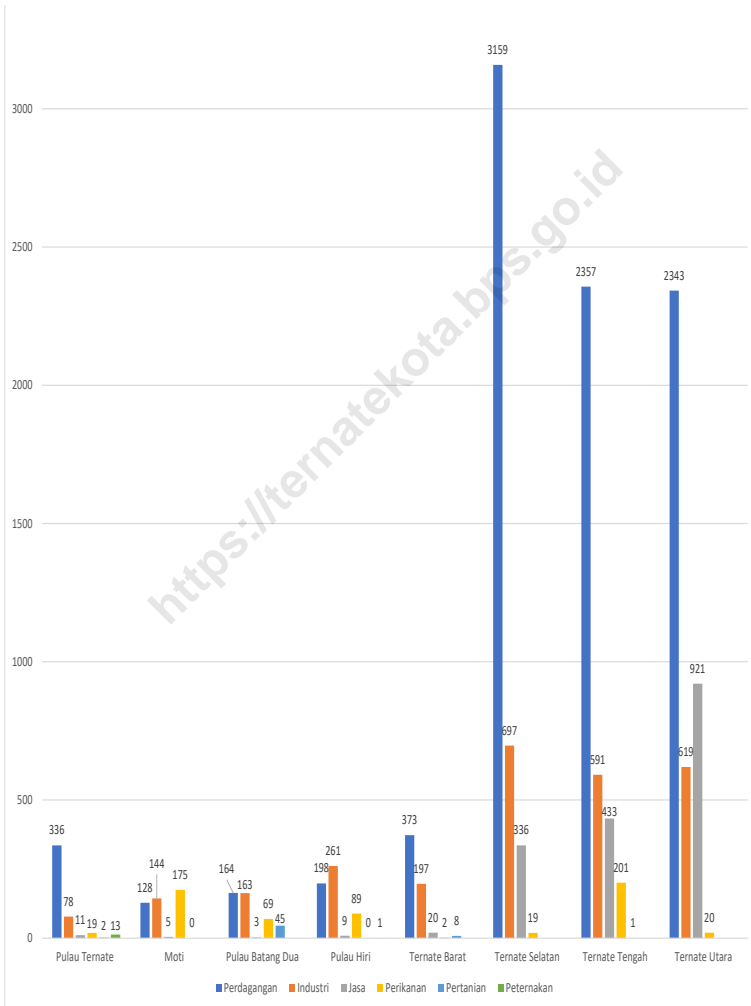
*In 2021, seventy-eight subdistrict (100%) of the subdistrict in Ternate had been electrified by PT. PLN (Persero). A total of 197,450 KWh of electricity was sold to 60,515 customers of PT. PLN (Persero).*

*Besides electricity, the other main human need is water. the availability of clean water is very important to be considered both in terms of quantity and quality. Ternate City Government has a regional drinking water company to manage and distribute clean water to the ternate city community. In 2021 the number of PDAM customers was 32,323, which were divided into several categories, namely households, government agencies, commerce, industry, and ports (specifically). While the amount of water channeled during 2021 was 10,504,020 m<sup>3</sup>, an increase of compared to 2020.*



**Gambar** 6.1  
**Figures**

**Perkembangan Unit Usaha Mikro Kecil dan Menengah (UMKM) di Kota Ternate, 2021**  
**Development of Micro Small and Medium Enterprises (SMEs) Unit in Ternate, 2021**



Sumber/Source : Dinas Koperasi dan Usaha Kecil dan Menengah Kota Ternate/ Cooperative and Small and Medium Enterprises Service of Ternate





**Tabel**  
**Table** 6.1**Perkembangan Unit Usaha Mikro Kecil dan Menengah (UMKM) di Kota Ternate, 2021**  
**Development of Micro Small and Medium Enterprises (SMEs) Unit in Ternate, 2021**

Kecamatan <i>Subdistrict</i>	Sektor <i>Sector</i>			
	Perdagangan <i>Commerce</i>	Industri <i>Industry</i>	Jasa <i>Services</i>	Aneka Usaha <i>Diverse Business</i>
(1)	(2)	(3)	(4)	(5)
Pulau Ternate	336	78	11	-
Moti	128	144	5	-
Pulau Batang Dua	164	163	3	-
Pulau Hiri	198	261	9	-
Ternate Barat	373	197	20	-
Ternate Selatan	3 159	697	336	-
Ternate Tengah	2 357	591	433	-
Ternate Utara	2 343	619	921	-
<b>Kota Ternate</b>	<b>9 058</b>	<b>2 750</b>	<b>1 738</b>	<b>-</b>

Lanjutan Tabel/Continued Table 6.1

Kecamatan Subdistrict	Sektor Sector		
	Perikanan Fishery	Pertanian Agriculture	Peternakan Livestock
(1)	(2)	(3)	(4)
Pulau Ternate	19	2	13
Moti	175	-	-
Pulau Batang Dua	69	45	-
Pulau Hiri	89	-	1
Ternate Barat	2	8	-
Ternate Selatan	19	-	-
Ternate Tengah	201	1	-
Ternate Utara	20	-	-
<b>Kota Ternate</b>	<b>594</b>	<b>56</b>	<b>14</b>

Sumber/Source: Dinas Koperasi dan Usaha Kecil dan Menengah Kota Ternate/ Cooperative and Small and Medium Enterprises Service of Ternate

**Tabel**  
**Table** 6.2**Jumlah Tenaga Kerja pada Usaha Mikro Kecil dan Menengah (UMKM) menurut Sektor di Kota Ternate, 2021**  
**Number of Employee in Micro Small and Medium Enterprises (SMEs) by Sector in Ternate, 2021**

Kecamatan <i>Subdistrict</i>	Sektor <i>Sector</i>			
	Perdagangan <i>Commerce</i>	Industri <i>Industry</i>	Jasa <i>Services</i>	Aneka Usaha <i>Diverse Business</i>
(1)	(2)	(3)	(4)	(5)
Pulau Ternate	328	179	28	-
Moti	206	786	11	-
Pulau Batang Dua	254	184	3	-
Pulau Hiri	211	186	17	-
Ternate Barat	741	306	25	-
Ternate Selatan	3 557	1 384	788	-
Ternate Tengah	5 121	1 537	562	-
Ternate Utara	2 265	924	921	-
<b>Kota Ternate</b>	<b>12 683</b>	<b>5 486</b>	<b>2 355</b>	<b>-</b>

Lanjutan Tabel/Continued Table 6.2

Kecamatan Subdistrict	Sektor Sector		
	Perikanan Fishery	Pertanian Agriculture	Peternakan Livestock
(1)	(2)	(3)	(4)
Pulau Ternate	22	4	34
Moti	159	-	-
Pulau Batang Dua	210	2	-
Pulau Hiri	441	-	5
Ternate Barat	2	9	-
Ternate Selatan	20	-	-
Ternate Tengah	202	1	-
Ternate Utara	533	-	-
<b>Kota Ternate</b>	<b>1 589</b>	<b>16</b>	<b>39</b>

Sumber/Source: Dinas Koperasi dan Usaha Kecil dan Menengah Kota Ternate/ Cooperative and Small and Medium Enterprises Service of Ternate

**Tabel**  
**Table 6.3****Jumlah Unit Usaha Mikro Kecil dan Menengah (UMKM)  
menurut Skala Usaha di Kota Ternate, 2021**  
**Number of Unit of Micro Small and Medium Enterprises  
(SMEs) by Business Scale in Ternate, 2021**

Kecamatan <i>Subdistrict</i>	Skala Usaha <i>Business Scale</i>			
	Usaha Mikro <i>Micro Business</i>	Usaha Kecil <i>Small Business</i>	Usaha Menengah <i>Medium Business</i>	Usaha Besar <i>Big Business</i>
(1)	(2)	(3)	(4)	(5)
Pulau Ternate	307	150	2	-
Moti	447	5	-	-
Pulau Batang Dua	345	108	-	-
Pulau Hiri	549	-	-	-
Ternate Barat	600	-	-	-
Ternate Selatan	2 788	1 045	297	-
Ternate Tengah	2 267	1 169	228	-
Ternate Utara	2 566	1 057	280	-
<b>Kota Ternate</b>	<b>9 869</b>	<b>3 534</b>	<b>807</b>	<b>-</b>

Sumber/Source: Dinas Koperasi dan Usaha Kecil dan Menengah Kota Ternate/ *Cooperative and Small and Medium Enterprises Service of Ternate*

**Tabel**  
**Table 6.4****Jumlah Desa/Kelurahan Yang Dialiri listrik oleh PT. PLN (Persero) Di Kota Ternate, 2021**  
**Number of villages that are electrified by PT. PLN (Persero) in Ternate, 2021**

Kecamatan Subdistrict	Jumlah Kelurahan Number of Villages
(1)	(2)
Pulau Ternate	6
Moti	6
Pulau Batang Dua	6
Pulau Hiri	6
Ternate Barat	7
Ternate Selatan	17
Ternate Tengah	16
Ternate Utara	14
<b>Kota Ternate</b>	<b>78</b>

Sumber/Source: PT PLN Persero Wilayah Maluku dan Maluku Utara Cabang Ternate/ State Electricity Enterprise Region Maluku and Maluku Utara Branch of Ternate

**Tabel**  
**Table 6.5****Jumlah Pelanggan dan Produksi Listrik yang Diusahakan oleh PT. PLN (Persero) di Kota Ternate, 2021**  
**Number of Customers and Production of Electricity by PT. PLN (Persero). in Ternate Municipality, 2021**

<b>Lokasi Pembangkit Generator Location</b>	<b>Jumlah Pelanggan Number of Customers</b>	<b>Produksi Listrik (kWh) Electricity Production (kWh)</b>	<b>Terjual (MWh) Sold (MWh)</b>
(1)	(2)	(3)	(4)
Pulau Ternate	58 216	214 050 118	195 629
Pulau Hiri	632	621 100	534
Pulau Batang Dua	544	384 675	415
Pulau Moti	1 123	1 013 626	872
<b>Kota Ternate</b>	<b>60 515</b>	<b>216 069 519</b>	<b>197 450</b>

Sumber/Source: PT PLN Persero Wilayah Maluku dan Maluku Utara Cabang Ternate/ State Electricity Enterprise Region Maluku and Maluku Utara Branch of Ternate



**Tabel**  
**Table 6.6****Daya Terpasang, Produksi dan Distribusi Listrik PT. PLN (Persero) pada Cabang/Ranting PLN di Kota Ternate, 2021**  
**Installed Electricity Power, Production and Distribution of PT PLN (Persero) at Ternate Municipality Branch, 2021**

Bulan Month	Daya Terpasang Installed Electricity Power (kW)	Produksi Listrik Electricity Production (kWh)	Jumlah Mesin Number of Machine (Unit)	Daya Mampu Ability Capacity (kW)	Beban Puncak Peak Load (kW)
(1)	(2)	(3)	(4)	(5)	(6)
Januari/January	57 220	20 832 471	18	54 528	37 594
Februari/February	57 220	19 246 534	18	52 527	37 975
Maret/March	57 220	21 108 662	18	52 527	37 996
April/April	57 220	21 509 905	18	52 527	38 490
Mei/May	57 220	21 337 900	18	52 527	38 270
Juni/June	57 220	21 043 580	18	52 527	38 510
Juli/July	57 220	20 252 808	18	52 527	36 843
Agustus/August	57 220	21 074 160	18	54 528	38 788
September/September	57 220	20 337 691	18	54 528	39 146
Oktober/October	57 220	22 633 957	18	54 530	40 538
November/November	57 220	21 849 657	18	54 530	39 934
Desember/December	57 220	21 835 142	18	54 530	39 402

Sumber/Source: PT PLN Persero Wilayah Maluku dan Maluku Utara Cabang Ternate/ State Electricity Enterprise Region Maluku and Maluku Utara Branch of Ternate

**Tabel**  
**Table 6.7****Jumlah Pelanggan dan Air yang Disalurkan Menurut  
Pelanggan di Kota Ternate, 2021**  
**Number of Customer and Distributed Clean Water by Type  
of Customers in Ternate, 2021**

Jenis Pelanggan Type of Customer	Jumlah Pelanggan Number of Customers	Air Disalurkan Distributed Water (m <sup>3</sup> )	Nilai Value (Rp)
(1)	(2)	(3)	(4)
Sosial/Social	522	405 084	1 304 615 000
Rumah Tangga/Household	30 194	9 088 988	48 971 264 400
Instansi Pemerintah Government Institution	410	300 995	2 001 158 250
Niaga/Trade	609	386 102	2 016 941 250
Industri/Industry	583	317 531	2 265 109 750
Khusus/Exclusive	5	5 320	41 713 000
<b>Jumlah/Total</b>	<b>32 323</b>	<b>10 504 020</b>	<b>56 600 801 650</b>

Sumber/Source: PDAM Kota Ternate/ PDAM of Ternate

**Tabel**  
**Table 6.8****Jumlah Pelanggan dan Nilai Produksi Air Bersih yang  
Diusahakan oleh PDAM Kota Ternate, 2013-2021**  
**Number of Customer and Production Value of Clean Water  
by PDAM Ternate, 2013-2021**

<b>Tahun Year</b>	<b>Pelanggan Customers</b>	<b>Produksi Production (m<sup>3</sup>)</b>	<b>Terjual Sold (Rp)</b>	<b>Nilai Value (Rp)</b>
(1)	(2)	(3)	(4)	(5)
2021	32 323	15 139 532	10 504 020	56 600 801 650
2020	31 570	16 782 717	10 360 505	56 017 220 350
2019	30 504	16 666 908	10 114 630	52 630 573 250
2018	29 438	15 992 658	9 592 308	43 057 422 750
2017	28 505	14 469 673	9 060 416	40 112 046 950
2016	27 429	12 900 294	8 902 278	39 196 140 500
2015	25 905	12 935 782	8 492 101	36 935 512 750
2014	23 854	12 210 184	7 859 073	33 459 963 350
2013	22 159	10 320 470	7 024 226	29 732 376 450

Sumber/Source: PDAM Kota Ternate/ PDAM of Ternate

# BAB 7 PARIWISATA

(Tourism)

## JUMLAH WISATAWAN DI KOTA TERNATE TAHUN 2021

Wisatawan Mancanegara

181

Orang



Wisatawan Domestik

204.276

Orang





## PENJELASAN TEKNIS

1. **Wisatawan mancanegara (wisman)** ialah setiap pengunjung yang mengunjungi suatu negara di luar tempat tinggalnya, didorong oleh satu atau beberapa keperluan tanpa bermaksud memperoleh penghasilan di tempat yang dikunjungi dan lamanya kunjungan tersebut tidak lebih dari satu tahun (12 bulan). Definisi ini mencakup 2 (dua) kategori wisatawan mancanegara, yaitu :

**a. Wisatawan (turis)** ialah setiap pengunjung seperti definisi di atas yang tinggal paling sedikit 24 jam, akan tetapi tidak lebih dari 1 (satu) tahun di tempat yang dikunjungi, dengan maksud antara lain: berlibur, rekreasi, olah raga, bisnis, menghadiri pertemuan, studi, dan kunjungan dengan alasan kesehatan.

**b. Excursionist** ialah setiap pengunjung seperti definisi di atas yang tinggal kurang dari 24 jam di tempat yang dikunjungi (termasuk "Cruise passengers"). Cruise Passengers ialah setiap pengunjung yang tiba di suatu negara di mana mereka tidak menginap di akomodasi yang tersedia di negara tersebut, misalnya dengan kapal laut.

## TECHNICAL NOTES

1. **An International Visitor** is any person visiting a country other than his usual place of residence for any reason other than for earning income in the country visited, and the length of stay is no more than one year (12 months). This definition covers two categories of foreign visitors, namely:

**a. "Tourist"** is any visitor staying for at least 24 hours, but no more than one year, in the country visited, with the intention of visiting, and for any of these purposes: Pleasure, recreation and sports, Business, visiting friends and relatives, missions, attending meetings, conferences, visit for health reasons and study.

**b. "Excursionist"** is any visitor staying less than 24 hours in the country visited including, "Cruise Passengers", i.e. visitors arriving in a country without staying in any accommodation available in the visited country.

2. **Rata-rata lama tinggal** adalah rata-rata waktu tinggal wisatawan mancanegara di Indonesia untuk satu kali kunjungan.
3. **Usaha penyediaan akomodasi** adalah usaha yang menyediakan pelayanan penginapan yang dapat dilengkapi dengan pelayanan pariwisata lainnya. Usaha penyediaan akomodasi dapat berupa hotel, vila, pondok wisata, bumi perkemahan, persinggahan karavan, dan akomodasi lainnya yang digunakan untuk tujuan pariwisata.
4. **Hotel** adalah penyediaan akomodasi secara harian berupa kamar-kamar di dalam satu bangunan yang dapat dilengkapi dengan jasa pelayanan makan dan minum, kegiatan hiburan dan atau fasilitas lainnya. Hotel terdiri dari hotel berbintang dan hotel non- bintang.
5. **Hotel bintang** adalah usaha penyediaan jasa pelayanan penginapan, makan minum serta jasa lainnya bagi umum dengan menggunakan sebagian atau seluruh bangunan. Usaha ini dikelola secara komersial serta memenuhi ketentuan persyaratan sebagai hotel bintang (termasuk berlian) yang ditetapkan dalam surat keputusan instansi yang membinanya. Misalnya hotel
2. ***Average length of stay** is the average stay duration of foreign visitor in Indonesia for one trip.*
3. ***The business of providing accommodation** is a business that provides specialty services that can be equipped with other tourism services. It includes hotel, villa, cottage, camping, caravan stop, and other accommodation that are used for tourism purposes.*
4. ***Hotel** is a daily supply of accommodation rooms within a building which can be equipped with eating and drinking services, entertainment activities and/or other facilities. Hotel consists of a classified hotel and a non-classified hotel.*
5. ***A star hotel** is the business of providing an accommodation, eating and drinking as well as other services for the public by using a building or a part of a building. It is managed commercially and meets specified requirements as a star hotel (including diamonds) set forth in the decree of fostering agency. For example, five star hotel, four star hotel, and so on.*

bintang lima, hotel bintang empat dan seterusnya.

- 6. Tingkat penghunian kamar hotel** adalah persentase banyaknya malam kamar yang dihuni terhadap banyaknya malam kamar yang tersedia.
- 6. Room occupancy rate** is the number of room-nights occupied divided by the number of room-nights available, multiplied by 100 percent.
- 7. Rata-rata lamanya tamu menginap** adalah banyaknya malam tempat tidur yang terpakai (malam tamu) dengan banyaknya tamu yang menginap di hotel atau akomodasi lainnya.
- 7. Average length of stay** is the number of bed-nights used (guest night) divided by the number of guests coming to spend the night at the accommodation.

<https://ternatekota.bps.go.id>





**ULASAN****Hotel**

BPS Kota Ternate mencatat bahwa terdapat 75 akomodasi Hotel dan 1.730 kamar untuk menginap di Kota Ternate. Jumlah hotel berkurang dibandingkan tahun sebelumnya, sedangkan jumlah kamar pada hotel non bintang dan penginapan mengalami peningkatan.

**Pariwisata**

Kota Ternate adalah salah satu daerah di kawasan timur Indonesia yang kaya akan sejarah dan budaya. Dinas pariwisata Kota Ternate mencatat bahwa terdapat 67 objek wisata alam dan 37 objek wisata budaya yang berlokasi di Kota Ternate. Terdapat 32 pantai nan cantik bisa dinikmati oleh wisatawan yang berkunjung di kota rempah Ternate, dengan Pantai Sulamadaha menjadi unggulan daya tarik wisata. Wisatawan juga dapat menikmati wisata sejarah lewat kemegahan benteng-benteng maupun lewat sakralitas kedaton kesultanan Ternate dan Masjid Sultan. Kecamatan Ternate Barat menjanjikan banyak pilihan dalam berwisata di Kota Ternate. Ada 18 objek wisata yang bisa dinikmati disana.

Pada tahun 2021 tercatat sebanyak 181 wisatawan mancanegara dan 204.276 wisatawan domestik yang mengunjungi Kota Ternate. Terjadi peningkatan jumlah wisatawan domestik dibandingkan tahun sebelumnya sebanyak 50.987 wisatawan.

**DESCRIPTION****Hotel**

*Statistic of Ternate City noted that there were 75 hotel accommodations and 1,730 rooms to stay in Ternate City. The number of hotels decreased compared to previous year, while the number of rooms in non-starred hotels and inns increased.*

**Tourism**

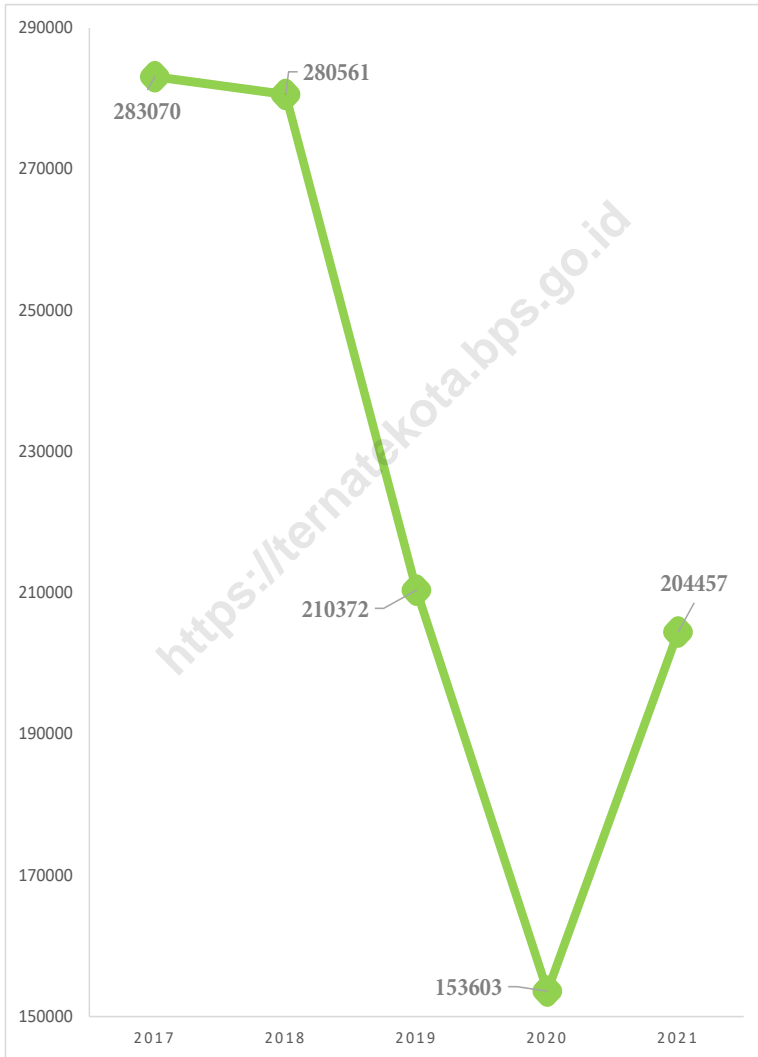
*Ternate City is one of the regions in eastern Indonesia which is rich in history and culture. Ternate City tourism office noted that there were 67 natural attractions and 37 cultural attractions located in Ternate City. There are 32 beautiful beaches that can be enjoyed by tourists visiting the spice city of Ternate, with Sulamadaha Beach being the leading tourist attraction. Tourists can also enjoy historical tourism through the splendor of fortresses and through the sacredity of the Sultanate's Ternate Sultanate and the Sultan's mosque. West Ternate Subdistrict promises many choices when traveling in Ternate City. There are 18 attractions that can be enjoyed there.*

*In 2021 there were 181 foreign tourists and 204,276 domestic tourists visiting the city of Ternate. There was a slight increase in the number of domestic tourists compared to the previous year of 50,987 tourists.*



**Gambar** 7.1  
**Figures**

**Jumlah Wisatawan di Kota Ternate, 2017-2021**  
**Number of Visitors in Ternate, 2017-2021**



Sumber/Source : Dinas Pariwisata Kota Ternate/ Tourism Services of Ternate



## 7.1 HOTEL HOTEL

**Tabel** 7.1.1 **Jumlah Akomodasi Hotel Menurut Kelas Hotel dan Kelompok Kamar di Kota Ternate, 2021**  
*Number of Hotel Accomodations by Hotel Class and Room Group in Ternate, 2021*

Kelas Hotel dan Kelompok Kamar <i>Hotel Class and Room Group</i>	Hotel <i>Hotel</i>	Kamar <i>Room</i>
(1)	(2)	(3)
<b>Berbintang</b>	...	...
Berbintang V	...	...
Berbintang IV	...	...
Berbintang III	...	...
Berbintang II	...	...
Berbintang I	...	...
<b>Non Bintang</b>	...	...
< 10 Kamar	...	...
10-24 Kamar	...	...
<b>25-40 Kamar</b>	...	...
<b>41-100 Kamar</b>	...	...
<b>Jumlah/Total</b>		
<b>2021</b>	<b>75</b>	<b>1 730</b>
<b>2020</b>	<b>73</b>	<b>1 710</b>
<b>2019</b>	<b>78</b>	<b>1 633</b>
<b>2018</b>	<b>73</b>	<b>1 610</b>

Sumber/Source: : Survei Perusahaan/Usaha Jasa Akomodasi/ *Accommodation Services Establishment Survey*

**Tabel**  
**Table** 7.1.2

**Persentase Tingkat Penghunian Kamar (TPK) Hotel dan Akomodasi Lainnya, 2019-2021**  
**Percentage of Room Occupancy Rate of Hotels and Other Accomodation in Ternate, 2019-2021**

<b>Kelas Hotel dan Kelompok Kamar</b> <i>Hotel Class and Room Group</i>	<b>2019</b>	<b>2020</b>	<b>2021</b>
(1)	(2)	(3)	(4)
<b>Berbintang</b>	49,70	NA	NA
Berbintang V	NA	NA	NA
Berbintang IV	NA	NA	NA
Berbintang III	NA	NA	NA
Berbintang II	NA	NA	NA
Berbintang I	NA	NA	NA
<b>Non Bintang</b>	27,44	NA	NA
< 10 Kamar	34,58	NA	NA
10-24 Kamar	25,85	NA	NA
<b>25-40 Kamar</b>	23,49	NA	NA
<b>41-100 Kamar</b>	48,51	NA	NA

Sumber/Source: : Survei Perusahaan/Usaha Jasa Akomodasi/ Accommodation Services Establishment Survey

**Tabel**  
**Table** 7.1.3**Jumlah Rumah Makan/Restoran Menurut Kecamatan di Kota Ternate, 2018–2021**  
**Number of Restaurants by Subdistrict in Ternate Municipality, 2018–2021**

Kecamatan Subdistrict	2018	2019	2020	2021
(1)	(2)	(3)	(4)	(5)
Pulau Ternate	...	...	...	2
Moti	...	...	...	-
Pulau Batang Dua	...	...	...	-
Pulau Hiri	...	...	...	-
Ternate Barat	...	...	...	-
Ternate Selatan	...	...	...	38
Ternate Tengah	...	...	...	135
Ternate Utara	...	...	...	20
<b>Kota Ternate</b>	<b>...</b>	<b>152</b>	<b>...</b>	<b>195</b>

Sumber/Source: Dinas Pariwisata Kota Ternate/ *Tourism Services of Ternate*



## 7.2 PARIWISATA TOURISM

**Tabel** 7.2.1 **Jumlah Obyek Wisata menurut Kecamatan di Kota Ternate, 2021**  
**Table** 7.2.1 **Number of Tourism Object by Subdistrict in Ternate, 2021**

Kecamatan Subdistrict	Jenis Obyek Wisata/Type of Tourism Object					
	Alam/Nature			Budaya/Culture		
	Laut Sea	Pantai Beach	Darat Land	Upacara Adat Traditional Ceremony	Sejarah Historical	Olahraga Sports
(1)	(2)	(3)	(4)	(5)	(6)	(7)
Pulau Ternate	-	7	1	5	3	-
Moti	-	3	-	5	5	-
Pulau Batang Dua	-	2	-	2	-	-
Pulau Hiri	4	4	-	5	-	-
Ternate Barat	-	11	7	5	2	-
Ternate Selatan	1	1	4	5	2	-
Ternate Tengah	2	2	11	5	5	1
Ternate Utara	-	2	5	5	4	-
<b>Kota Ternate</b>	<b>7</b>	<b>32</b>	<b>28</b>	<b>37</b>	<b>21</b>	<b>1</b>

Sumber/Source: Dinas Pariwisata Kota Ternate/ Tourism Services of Ternate

**Tabel**  
**Table** 7.2.2

**Nama Obyek Wisata menurut Kecamatan di Kota Ternate, 2021**  
**Names of Tourism Objects by Subdistrict in Ternate, 2021**

Kecamatan Subdistrict	Objek Wisata Tourism Object		
	Lokasi Location	Nama Name	Jenis Type
(1)	(2)	(3)	(4)
Pulau Ternate	Foramadiahi Afetaduma	Makam Sultan Babullah Pantai Taduma Bukit Taduma Air Taduma	Sejarah Pantai Buatan Alam
	Kastela	Benteng Kastela Monumen Sultan Khairun Pantai Kastela	Sejarah Sejarah Pantai
	Rua	Pantai Rua Pantai Akerica	Pantai Pantai
	Dorpedu	Pantai Dorpedu Pantai Bobane Ici	Pantai Pantai
Moti	Tadenas	Batu Sultan Ake Boki	Sejarah Sejarah
	Tafamutu	Kadato Ici Jere Puncak Gunung Tuangane Pantai Tuma Hutan Mangrove	Sejarah Pantai Pantai
	Moti Kota Takofi	Benteng Nassau Pantai Tanjung Pura	Sejarah Pantai
Pulau Batang Dua	Tifure Mayau	Pantai Tifure Pantai Mayau	Pantai Pantai
	Pulau Hiri	Faudu Tomajiko	Pantai Faudu Pantai Tomajiko Pantai Mohoamagooa Gurabala

Lanjutan Tabel/*Continued Table 7.2.2*

Kecamatan <i>Subdistrict</i>	Objek Wisata <i>Tourism Object</i>		
	Lokasi <i>Location</i>	Nama <i>Name</i>	Jenis <i>Type</i>
(1)	(2)	(3)	(4)
Pulau Hiri	Pulau Gofu Malo	Gofu Malo	Pantai
	Pulau Maka	Maka	Pantai
	Pulau Guramangofa	Guramangofa	Pantai
	Pulau Guragofumalo	Guragofumalo	Pantai
Ternate Barat	Takome	Danau Tolire Besar	Alam
		Danau Tolire Kecil	Alam
		Pulo Tereba	Alam
		Taman Sakura	Alam
		Pantai Marihisa	Pantai
	Sulamadaha	Pantai Sulamadaha	Pantai
		Pantai Kahona	Pantai
		Pantai Hol	Pantai
		Talaga Nita	Pantai
	Kulaba	Pantai Jikomalamo	Pantai
		Batu Angus	Alam
		Jere Kulaba	Sejarah
		Monumen Jepang	Sejarah
		Pantai Kulaba	Pantai
Bula Tobololo	Pantai Bula	Pantai	
	Pantai Tobololo	Pantai	
	Air Panas Tobololo	Alam	
Ternate Selatan	Kalumata	Benteng Kota Janji	Sejarah
	Kayu Merah	Benteng Kalamata	Sejarah
	Toboko	Pantai Toboko	Pantai
	Fitu	Bukit Ngade	Buatan
		Pantai Fitu	Pantai
	Ngade	Danau Laguna	Alam
	Gambesi	Taman Laut Floridas	Bahari
Kebun Cengkeh		Alam	

Lanjutan Tabel/*Continued Table 7.2.2*

Kecamatan <i>Subdistrict</i>	Lokasi <i>Location</i>	Objek Wisata <i>Tourism Object</i>	
		Nama <i>Name</i>	Jenis <i>Type</i>
(1)	(2)	(3)	(4)
Ternate Tengah	Santiong Muhajirin	Taman Fitness Sunyie Parade	Olahraga
		Landmark Ternate	Buatan
		Jembatan Residen	Sejarah
	Tanah Raja	Pantai Falajawa	Pantai
		Gereja Santo Wilibrodus	Sejarah
	Tongole	Genta Maria	Sejarah
		Cengkeh Afo	Alam
		Air Tege-tege	Alam
	Marikurubu	Gamalama Spices	Alam
		Jalur Pendakian Gamalama	Alam
	Makasar Barat Gamalama	Air Abdas	Alam
		Makam Sultan Badarudin II	Sejarah
		Benteng Oranje	Sejarah
		Jere Tusa	Sejarah
Taman Nukila		Buatan	
Ternate Utara	Soa – Sio	Taman Laut Nukila	Bahari
		Taman Film	Buatan
		Kedaton Kesultanan	Sejarah
		Museum Kesultanan Ternate	Sejarah
		Masjid Kesultanan Ternate	Sejarah
		Kedato ici	Sejarah
		Jembatan Dodoku Ali	Sejarah
	Sunyie Lamo	Sejarah	
	Sangaji Utara	Sunyie Ici	Sejarah
		Ake santosa	Sejarah
		Kedaton Ici Buku Bendera	Sejarah
		Benteng Toloko	Sejarah
		Bukit Bintang	Buatan
		Pantai Dufa-dufa	Pantai
Pantai Daulasi		Pantai	

Sumber/*Source*: Dinas Pariwisata Kota Ternate/ *Tourism Services of Ternate*

**Tabel**  
**Table** 7.2.3

**Jumlah Wisatawan Mancanegara dan Domestik di Kota Ternate, 2017-2021**  
**Number of International and Domestic Visitors in Ternate, 2017-2021**

Kecamatan Subdistrict	Wisatawan Visitors		Jumlah Total
	Mancanegara International	Domestik Domestic	
(1)	(2)	(3)	(4)
2021	181	204 276	204 443
2020	314	153 289	153 603
2019	1 501	208 871	210 372
2018	2 331	278 230	280 561
2017	4 870	278 200	283 070

Sumber/Source: Dinas Pariwisata Kota Ternate/ Tourism Services of Ternate

# BAB 8

# TRANSPORTASI DAN KOMUNIKASI

(Transportation and Communication)

Total Jumlah Penerbangan di Bandar Udara  
Sultan Babullah Ternate, 2021

# 2.768

Penerbangan





**PENJELASAN TEKNIS**

1. **Kendaraan bermotor** adalah setiap kendaraan yang digerakkan oleh peralatan teknik yang ada pada kendaraan tersebut, biasanya digunakan untuk angkutan orang atau barang di atas jalan raya selain kendaraan yang berjalan di atas rel. Kendaraan bermotor yang dicatat adalah semua jenis kendaraan kecuali kendaraan bermotor TNI/Polri dan Korps Diplomatik.
2. **Mobil penumpang** adalah setiap kendaraan bermotor yang dilengkapi dengan tempat duduk untuk sebanyak-banyaknya delapan orang, tidak termasuk tempat duduk untuk pengemudi, baik dilengkapi atau tidak dilengkapi bagasi.
3. **Mobil bis** adalah setiap kendaraan bermotor yang dilengkapi dengan tempat duduk untuk lebih dari delapan orang, tidak termasuk tempat duduk untuk pengemudi, baik dilengkapi atau tidak dilengkapi bagasi.
4. **Mobil truk** adalah setiap kendaraan bermotor yang digunakan untuk angkutan barang, selain mobil penumpang, mobil bis dan kendaraan bermotor roda dua.

**TECHNICAL NOTES**

1. **Motor vehicles** are any kind of vehicles motorized by machine set up in those vehicles, they are usually used for transporting peoples or goods on roads except vehicles moving along a railway line. The data cover all kinds of motor vehicles except those belong to Indonesia Army Force Indonesian State Police and Diplomatic Corps.
2. **Passenger cars** are any motor vehicles with no more than eight seats, excluding seat for driver, it can be with or without hoot.
3. **Buses** are large passenger cars having seats for more than eight passengers, excluding seat for driver, it can be with or without hoot.
4. **Trucks** are any motor vehicles used to transport goods excluding passenger cars, buses, and motorcycles.



5. **Kilometer penumpang** adalah jumlah kilometer dari semua penumpang yang berangkat. Besaran ini merupakan penjumlahan jarak asal tujuan masing-masing penumpang.
  6. **Rata-rata jarak perjalanan per penumpang** adalah rata-rata yang ditempuh oleh setiap penumpang, atau jumlah kilometer penumpang dibagi dengan jumlah penumpang berangkat.
  7. **Kantor Pos** adalah tempat pemberi pelayanan komunikasi tertulis dan atau surat elektronik, layanan paket, layanan logistik, layanan transaksi keuangan, dan layanan keagenan pos untuk kepentingan umum. Rumah pos berfungsi sama seperti kantor pos dan kantor pos pembantu, bedanya rumah pos biasanya terletak di daerah terpencil.
5. **Passenger kilometer** is total kilometers of all departing passenger. This measurement is the sum of distance between the place of origin and the place of destination taken by all passengers.
  6. **Mean distance of journey per passenger** is mean distance taken by each passenger or total of passenger-kilometer divided by the number of departing passengers.
  7. **Post Office** is a service provider facility of written communication and or electronic mail, parcel service, logistics services, financial transaction services, and postal services to the public. Postal house has the same function as the post office and subsidiary of post office, the difference is that postal house is usually located in remote areas.

**ULASAN****DESCRIPTION****Transportasi**

Jalan merupakan prasarana angkutan darat yang penting untuk memperlancar kegiatan perekonomian. Usaha pembangunan yang makin meningkat menuntut adanya transportasi untuk menunjang mobilitas penduduk dan kelancaran distribusi barang dari dan ke suatu daerah. Panjang jalan di Kota Ternate pada tahun 2021 sepanjang 319.789 km.

Kota Ternate merupakan kota yang padat kendaraan. menurut data UPTD samsat kota ternate, 39.688 kendaraan pribadi dan 2.115 kendaraan dinas milik pemerintah yang terdaftar. kendaraan baru pada tahun 2021 sebanyak 7.722 kendaraan. sebanyak 364 mobil, 4.548 bus, 137 truk, dan 34.639 motor yang terdaftar pada UPTD samsat kota ternate. Tuntutan mobilitas tinggi membuat masyarakat ternate cenderung untuk memiliki kendaraan pribadi untuk beraktivitas di kota ternate.

Selain kebutuhan kendaraan darat, masyarakat Kota Ternate memiliki ketergantungan dalam penggunaan kendaraan antar pulau. Kota Ternate terbagi dalam 7 pulau, sehingga untuk berpergian menuju pulau yang terdekat dari pulau ternate, masyarakat cenderung menggunakan kapal cepat yang biasa disebut 'speed'. selain berpergian antar pulau ternate ke pulau hiri dan pulau ternate ke pulau

**Transportation**

Roads are important land transportation infrastructure to facilitate economic activities. Increasing development efforts require transportation to support population mobility and the smooth distribution of goods to and from an area. The length of roads in Ternate City in 2021 covered 319,789 km.

Ternate City is a city that is full of vehicles. according to UPTD samsat kota ternate data, 39,688 private vehicles and 2,115 government-owned official vehicles are registered. new vehicles in 2021 were 7,722 vehicles. as many as 364 cars, 4,548 buses, 137 trucks, and 34,639 motorcycles registered at UPTD Samsat City Ternate. The demand for high mobility makes the ternate community tend to have a private vehicle for activities in the ternate city.

In addition to the need for land vehicles, the people of Ternate City have a dependency on the use of inter-island vehicles. The city of Ternate is divided into 7 islands, so to travel to the island closest to the ternate island, people tend to use speed boats which are commonly called 'speed'. besides traveling between ternate islands to hiri island and ternate islands to moti island, this fast boat is also used to travel to tidore, sofifi, jailolo, and vice

moti, kapal cepat ini juga digunakan untuk berpergian ke pulau tidore, sofifi, jailolo, maupun sebaliknya. jumlah kapal cepat yang terdaftar di dinas perhubungan Kota Ternate sebanyak 140 kapal, meningkat sebanyak 27 unit dari tahun sebelumnya.

### **Komunikasi**

Pembangunan sarana pos dan telekomunikasi diarahkan untuk meningkatkan kelancaran arus informasi antara satu daerah dan daerah lainnya. dari 8 kecamatan di Kota Ternate terdapat 4 Kecamatan yang belum memiliki kantor Pos yaitu kecamatan Ternate Barat, Moti, Pulau Batang Dua dan Pulau Hiri, sehingga untuk pengiriman surat maupun wesel penduduk yang berada di kecamatan tersebut harus pergi ke pusat kota.

Sementara itu dari segi jumlah pelanggan telepon dan internet mengalami perubahan dari tahun sebelumnya dimana pada tahun 2021, total jumlah pelanggan telepon dan internet adalah 18.153 pelanggan.

*versa. the number of fast ships registered at the Ternate City Transportation Agency was 140, an increase of 27 units from the previous year.*

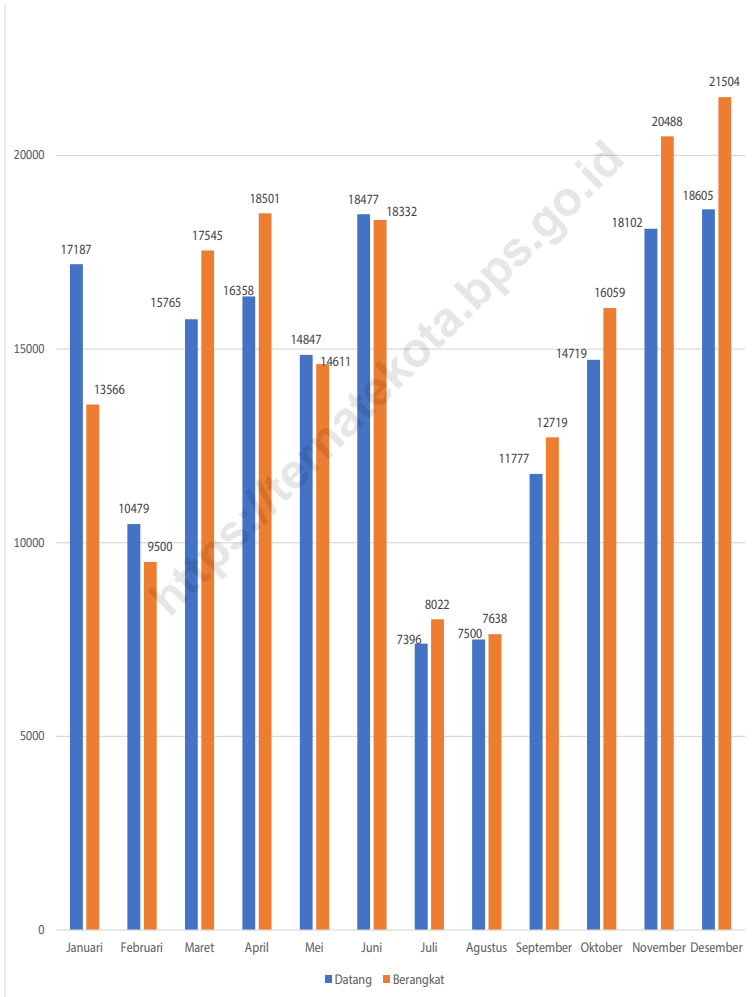
### **Communication**

*The construction of postal and telecommunications facilities is directed at increasing the smooth flow of information between one region and another. from 8 subdistricts in the City of Ternateter, there are 4 subdistricts that do not yet have a post office, namely the districts of West Ternate, Moti, Batang Dua Island and Hiri Island, so for sending letters and money orders residents who are in these districts must go to the city center.*

*Meanwhile, in terms of the number of telephone and internet subscribers, there has been a change from the previous year where in 2021, the total number of telephone and internet subscribers is 18,153 subscribers.*

**Gambar 8.1**  
**Figures**

**Jumlah Penumpang Pesawat di Bandar Udara Sultan Babullah Ternate, 2021**  
**Number of Airplane Passengers in Sultan Babullah Airport Ternate, 2021**



Sumber/Source : Direktorat Jenderal Perhubungan Udara Unit Penyelenggara Bandar Udara Sultan Babullah Ternate/Direktorat General of Civil Aviation, Ternate Sultan Babullah Airport Operation Unit



## 8.1 TRANSPORTASI TRANSPORTATION

**Tabel 8.1.1 Panjang Jalan<sup>1</sup> Menurut Tingkat Kewenangan Pemerintahan di Kota Ternate (km), 2019–2021**  
**Table 8.1.1 Length of Roads<sup>1</sup> by Level of Government Authority in Ternate Municipality (km), 2019–2021**

Tingkat Kewenangan Pemerintahan Level of Government Authority	2019	2020	2021
(1)	(2)	(3)	(4)
Negara <sup>2</sup> /State <sup>2</sup>	...	...	...
Provinsi/Province	...	...	...
Kabupaten/Kota Regency/Municipality	319 789	319 789	319 789
<b>Jumlah/Total</b>	<b>319 789</b>	<b>319 789</b>	<b>319 789</b>

Catatan/Note: <sup>1</sup> Data tidak termasuk panjang jalan tol/Excluding toll road

<sup>2</sup> Berdasarkan Keputusan Menteri Pekerjaan Umum dan Perumahan Rakyat No. 248/KPTS/M/2015/Based on Public Work and Public Housing Ministerial Decree No. 248/KPTS/M/2016

Sumber/Source: Dinas Pekerjaan Umum dan Penataan Ruang Kota ternate/ Public Works and Spatial Planning Services of Ternate

**Tabel 8.1.2** Panjang Jalan Menurut Kecamatan dan Pemerintahan yang Berwenang Mengelolanya di Kota Ternate (km), 2021  
**Length of Roads by Subdistrict and Level of Government Authority in Ternate (km), 2021**

Kecamatan Subdistrict	Tingkat Kewenangan Pemerintahan Level of Government Authority			Jumlah Total
	Negara State	Provinsi Province	Kabupaten/Kota Regency/Municipality	
(1)	(2)	(3)	(4)	
Pulau Ternate	...	...	15 695	15 695
Moti	...	...	22 467	22 467
Pulau Batang Dua	...	...	20 832	20 832
Pulau Hiri	...	...	12 763	12 763
Ternate Barat	...	...	24 510	24 510
Ternate Selatan	...	...	84 882	84 882
Ternate Tengah	...	...	78 684	78 684
Ternate Utara	...	...	59 956	59 956
<b>Jumlah/Total</b>	...	...	<b>319 789</b>	<b>319 789</b>

Sumber/Source: Dinas Pekerjaan Umum dan Penataan Ruang Kota Ternate/ Public Works and Spatial Planning Services of Ternate

**Tabel 8.1.3**  
**Table**

**Panjang Jalan Menurut Kecamatan dan Jenis Permukaan Jalan di Kota Ternate (km), 2021**  
***Length of Roads by Subdistrict and Type of Road Surface in Ternate (km), 2021***

<b>Uraian Description</b>	<b>Panjang Jalan Road Length (KM)</b>	<b>Persentase Percentage (%)</b>	<b>Keterangan Description</b>
(1)	(2)	(3)	(4)
<b>Panjang Jalan Keseluruhan <i>Total Length of Road</i></b>	319 789	100	-
<b>Jenis Permukaan <i>Type of Surface</i></b>			
Aspal/Pentrase/Macadam	284 569	88,99	Lapen+Hotmix
Perkerasan Rigid/Beton	18 594	5,81	Paving+Beton
Telford/Kerikil	8 257	2,58	Sirtu
Tanah	8 369	2,62	Tanah
<b>Kondisi Jalan <i>Road Condition</i></b>			
Baik/ <i>Good</i>	227 184	71,04	-
Sedang/ <i>Moderate</i>	16 690	5,22	-
Rusak/ <i>Damage</i>	59 289	18,54	-
Rusak Berat/ <i>Severely Damage</i>	16 626	5,20	-

Sumber/Source: Dinas Pekerjaan Umum dan Penataan Ruang Kota Ternate/ *Public Works and Spatial Planning Services of Ternate*



**Tabel 8.1.4** Panjang Jalan Menurut Kondisi Jalan di Kota Ternate (km), 2019–2021  
**Table 8.1.4** Length of Roads by Condition of Roads in Ternate Municipality (km), 2019–2021

Kondisi Jalan Condition of Roads	2019	2020	2021
(1)	(2)	(3)	(4)
Baik/Good	227 184	227 184	227 184
Sedang/Moderate	16 690	16 690	16 690
Rusak/Damage	59 289	59 289	59 289
Rusak Berat/Severely Damage	16 626	16 626	16 626
<b>Jumlah/Total</b>	<b>319 789</b>	<b>319 789</b>	<b>319 789</b>

Sumber/Source: Dinas Pekerjaan Umum dan Penataan Ruang Kota ternate/ Public Works and Spatial Planning Services of Ternate

**Tabel 8.1.5**  
**Table**

**Jumlah Kendaraan Bermotor dan Kendaraan Baru yang Terdaftar di SAMSAT Kota Ternate, menurut Jenis Kendaraan 2021**  
*Number of Motor Vehicles and New Vehicles Registered in SAMSAT of Ternate by Subdistrict, 2021*

Kecamatan <i>Subdistrict</i>	Perorangan <i>individual</i>		Pemerintahan/Umum <i>Government/Public</i>	
	Jumlah Kendaraan <i>Vehicle</i>	Jumlah Kendaraan Baru <i>New Vehicle</i>	Jumlah Kendaraan <i>Vehicle</i>	Jumlah Kendaraan Baru <i>New Vehicle</i>
(1)	(2)	(3)	(4)	
Sedan, Jeep, Station Wagon/ <i>Cars</i>	364	11	36	1
Bus, Micro Bus/ <i>Buses</i>	4 548	241	707	16
Truck, Pick-up/ <i>Trucks</i>	137	134	561	32
Kendaraan Khusus Alat Berat dan Besar <i>Special Vehicles, Heavy Equipment</i>	-	-	-	-
Sepeda Motor/ <i>Motorcycles</i>	34 639	7 277	811	60
<b>Jumlah/Total</b>	<b>39 688</b>	<b>7 633</b>	<b>2 115</b>	<b>109</b>

Sumber/Source: UPTD SAMSAT Kota Ternate/UPTD SAMSAT of Ternate

**Tabel 8.1.6** Jumlah Angkutan Umum yang Terdaftar di Dinas Perhubungan Kota Ternate, 2019-2021  
**Table** *Number of Registered Public Transportation in Transportation Services of Ternate, 2019-2021*

Tempat Beroperasi <i>Operational Location</i>	2019	2020	2021
(1)	(2)	(3)	(4)
Mobil Angkutan Kota/ <i>Public Transport Cars</i>	435	...	...
Angkutan Umum Bandara/ <i>Airport Cabs</i>	79	...	...
<b>Jumlah/Total</b>	<b>514</b>	<b>...</b>	<b>...</b>

Sumber/Source: Dinas Perhubungan Kota Ternate/*Transportation Service of Ternate*

**Tabel 8.1.7** Jumlah Kapal Cepat yang Terdaftar di Dinas Perhubungan Kota Ternate menurut tempat beroperasi, 2019-2021  
**Number of Registered Speed Boats in Transportation Services of Ternate by operational location, 2019-2021**

Tempat Beroperasi Operational Location	2019	2020	2021
(1)	(2)	(3)	(4)
Pelabuhan Kota Baru	22	26	38
Pelabuhan Gamalama	51	64	76
Pelabuhan Dufa Dufa	24	23	26
<b>Jumlah/Total</b>	<b>97</b>	<b>113</b>	<b>140</b>

Sumber/Source: Dinas Perhubungan Kota Ternate/Transportation Service of Ternate

**Tabel 8.1.8** Jumlah Lalu Lintas Penumpang dan Barang di Pelabuhan Laut Ahmad Yani, 2021  
**Table** Number of Passenger and Freight Traffic in Ahmad Yani Port, 2021

Bulan Month	Ship Call	Penumpang (Orang) Passenger (Person)		Barang Goods (T/m <sup>3</sup> )	
		Datang Arrival	Berangkat Departure	Bongkar Unloaded	Muat Loaded
(1)	(2)	(3)	(4)	(5)	(6)
Januari/January	324	30 266	30 327	431 654	198 013
Februari/February	284	20 358	23 322	26 149	106 764
Maret/March	273	22 600	22 700	695 874	261 216
April/April	296	26 802	25 099	346 933	11 568
Mei/May	415	14 147	26 020	14 147	11 170
Juni/June	308	34 815	28 491	18 631	13 532
Juli/July	291	22 112	466 051	20 585	79 976
Agustus/August	322	24 091	17 966	41 703	28 367
September/September	294	26 735	21 849	15 073	17 144
Oktober/October	315	20 718	20 274	8 491	122 831
November/November	323	27 861	23 367	49 101	21 861
Desember/December	330	28 200	23 201	28 582	17 951
<b>Jumlah/Total</b>	<b>3 775</b>	<b>298 705</b>	<b>728 667</b>	<b>1 696 923</b>	<b>890 393</b>

Sumber/Source: Kantor Kesyahbandaran dan Otoritas pelabuhan Kota Ternate/ Port Authority and Harbormaster Office of Ternate

**Tabel**  
**Table** 8.1.8

**Lalu Lintas Angkutan Udara di Bandar Udara Sultan  
Babullah Ternate, 2021**  
*Domestic Air Traffic in Sultan Babullah Airport Ternate,  
2021*

Bulan Month	Pesawat Terbang Airplane		Penumpang (Orang) Passenger(Person)		
	Datang Arrival	Berangkat Departure	Datang Arrival	Berangkat Departure	Transit Transit
(1)	(2)	(3)	(4)	(5)	(6)
Januari/January	250	250	17 187	13 566	3 354
Februari/February	169	169	10 479	9 500	2 235
Maret/March	282	282	15 765	17 545	141
April/April	265	265	16 358	18 501	727
Mei/May	241	241	14 847	14 611	14
Juni/June	309	309	18 477	18 332	214
Juli/July	147	147	7 396	8 022	150
Agustus/August	134	134	7 500	7 638	84
September/September	161	161	11 777	12 719	227
Oktober/October	230	230	14 719	16 059	54
November/November	312	312	18 102	20 488	78
Desember/December	268	268	18 605	21 504	-
<b>Jumlah/Total</b>	<b>2 768</b>	<b>2 768</b>	<b>171 212</b>	<b>178 485</b>	<b>7 278</b>

Lanjutan Tabel/Continued Table 8.1.8

Bulan Month	Bagasi Baggage (Kg)		Kargo Cargo (Kg)	
	Bongkar Unloaded	Muat Loaded	Bongkar Unloaded	Muat Loaded
(1)	(7)	(8)	(9)	(10)
Januari/January	147 364	118 118	284 934	59 029
Februari/February	130 009	64 613	283 436	47 286
Maret/March	145 443	123 708	341 374	51 913
April/April	160 205	135 311	232 084	50 831
Mei/May	141 424	105 623	321 552	53 966
Juni/June	139 513	139 807	293 016	64 311
Juli/July	86 269	65 050	198 418	47 314
Agustus/August	54 005	35 847	109 694	26 347
September/September	103 065	90 798	197 188	42 029
Oktober/October	133 803	114 651	171 867	40 325
November/November	151 919	124 379	229 810	45 609
Desember/December	112 129	131 270	508 038	43 377
<b>Jumlah/Total</b>	<b>1 505 148</b>	<b>1 249 175</b>	<b>3 171 411</b>	<b>572 337</b>

Sumber/Source: Direktorat Jenderal Perhubungan Udara Unit Penyelenggara Bandar Udara Sultan Babullah Ternate/  
Directorate General of Civil Aviation, Ternate Sultan Babullah Airport Operation Unit

## 8.2 KOMUNIKASI COMMUNICATION

**Tabel 8.2.1** Jumlah Kantor Pos Pembantu Menurut Kecamatan di Kota Ternate, 2018–2021  
*Number of Post Offices Subsidiaries by Subdistrict in Ternate Municipality, 2018–2021*

Kecamatan Subdistrict	2018	2019	2020	2021
(1)	(2)	(3)	(4)	(5)
Pulau Ternate	1	1	1	1
Moti	-	-	-	-
Pulau Batang Dua	-	-	-	-
Pulau Hiri	-	-	-	-
Ternate Barat	-	-	-	-
Ternate Selatan	1	1	1	1
Ternate Tengah	1	1	1	1
Ternate Utara	1	1	1	1
<b>Kota Ternate</b>	<b>4</b>	<b>4</b>	<b>4</b>	<b>4</b>

Sumber/Source: PT Pos Indonesia/ Pos Indonesia, Ltd.



**Tabel**  
**Table** 8.2.2

**Jumlah Surat Pos yang Diterima dan Dikirim Dari Dalam dan Luar Negeri menurut Jenis Layanan Melalui PT. Pos Indonesia (Persero) Ternate, 2021**  
**Number of Mail Letters Received and Sent From Domestic and Overseas by Type of Service Through PT. Pos Indonesia (Persero) Ternate, 2021**

Jenis Layanan Services	Penerimaan Reception		Pengiriman Delivery	
	Dalam Negeri Domestic	Luar Negeri Overseas	Dalam Negeri Domestic	Luar Negeri Overseas
(1)	(2)	(3)	(4)	(5)
Surat Kilat Khusus	573	-	1 894	7
Surat Biasa	-	-	-	33
Paket Kilat Khusus	11 077	11	7 340	119
Paket Biasa	-	-	100	2
<b>Kota Ternate</b>	<b>11 650</b>	<b>11</b>	<b>9 334</b>	<b>161</b>

Sumber/Source: PT Pos Indonesia/ Pos Indonesia, Ltd.

**Tabel**  
**Table** 8.2.3

**Jumlah Pelanggan Telepon dan Internet yang terdaftar pada PT Telkom Indonesia Cabang Kota Ternate menurut Kecamatan di Kota Ternate, 2021**  
*Number of Telephone and Internet Customers registered at Telkom Indonesia, Ltd. Branch Ternate by Subdistrict in Ternate City, 2021*

Kecamatan <i>Subdistrict</i>	Jumlah Pelanggan Telepon <i>Number of Telephone Subscribers</i>	Jumlah Pelanggan Internet <i>Number of Internet Subscribers</i>	Jumlah <i>Total</i>
(1)	(2)	(3)	(4)
Pulau Ternate	...	...	...
Moti	...	...	...
Pulau Batang Dua	...	...	...
Pulau Hiri	...	...	...
Ternate Barat	...	...	...
Ternate Selatan	...	...	...
Ternate Tengah	...	...	...
Ternate Utara	...	...	...
<b>Kota Ternate</b>	...	...	<b>18 153</b>

Sumber/Source: PT Telkom Indonesia Cabang Kota Ternate/ *Telkom Indonesia, Ltd. Branch Ternate*



# BAB 9

## PERBANKAN, KOPERASI DAN HARGA-HARGA

(Banking, Cooperatives, and Prices)

### Indeks Harga Konsumen/Inflasi Kota Ternate Desember 2021

Desember 2021

**Inflasi 1,03%**

Januari-Desember 2021

**Inflasi 2,38%**

Desember 2020-Desember 2021

**Inflasi 2,38%**

#### Andil Inflasi Menurut Kelompok Pengeluaran

Makanan, Minuman dan Tembakau



**2,72**

Pakaian dan Alas Kaki



**0,00**

Perumahan, Air, Listrik dan Bahan Bakar Rumah



**0,00**

Pertengkapan, Peralatan dan Pemeliharaan



**-0,27**

Kesehatan



**0,10**

Transportasi



**0,88**

Informasi, Komunikasi dan Jasa Keuangan



**-0,19**

Rekreasi, Olahraga dan Budaya



**0,00**

Pendidikan



**0,00**

Penyediaan Makanan dan Minuman/Restoran



**0,00**

Perawatan Pribadi dan Jasa Lainnya



**-0,05**



**PENJELASAN TEKNIS****TECHNICAL NOTES**

1. **Bank** adalah institusi/Lembaga yang bergerak dalam bidang keuangan untuk melakukan kegiatan menerima, menyimpan, dan meminjamkan uang. Dalam hal tertentu untuk kemudahan transaksi uang, bank jugamempunyai kewenangan untuk menerbitkan cek, atau surat berharga. Dalam SUSI, asal modal dari Bank jenis pinjamannya adalah KCK, KCU, KUK, Kupedes, dan Kredit Investasi.
  2. **Kredit Kelayakan Usaha (KKU)** merupakan kredit yang diberikan berdasarkan kelayakan usaha dengan nilai pagu sebesar 50 juta rupiah, dan biasanya memerlukan jaminan sebesar 150 persen dari kredit yang diajukan.
  3. **Kredit Usaha Kecil (KUK)** merupakan kredit yang diberikan kepada perorangan atau perusahaan dengan maksimum kredit sebesar 200 juta rupiah.
  4. **Kredit Canda Kulak (KCK)** adalah kredit yang diberikan kepada golongan kecil (bakulan), penjaja barang dagangan dan sebagainya. Kredit ini biasanya antara 3000 rupiah sampai dengan 15000 rupiah dengan bunga 1 persen sebulan dan jangka waktu kredit maksimum 3 bulan.
1. **Banks** are institutions engaged in finance to carry out activities to receive, save and lend money. In certain cases for the convenience of money transactions, banks also have the authority to issue checks, or securities. In SUSI, the capital origin of the type of loan from the Bank is KCK, BFC, SBC, Kupedes, and Investment Credit.
  2. **Business Feasibility Credit (BFC)** is a credit given based on business feasibility with a ceiling value of 50 million rupiah, and usually requires a guarantee of 150 percent of the proposed credit.
  3. **Small Business Credit (SBC)** is a credit given to individuals or companies with a maximum credit of 200 million rupiah.
  4. **Canda Kulak Credit (CKC)** is credit given to small groups (bakulan), merchant vendors and so on. This credit is usually between 3,000 rupiah to 15,000 rupiah with an interest of 1 percent a month and a maximum credit period of 3 months.

- 5. Kredit Umum Pedesaan (Kupedes)** yaitu kredit investasi yang diberikan guna mengembangkan usaha kecil pedesaan, baik usahausaha yang sebelumnya pernah dibantu dengan fasilitas MINI/MIDI, maupun usaha usaha dari nasabah baru.
- 6. Kredit Investasi** mencakup berbagai macam kredit yang dikeluarkan oleh bank untuk kepentingan investasi, diluar KKU, KUK dan Kupedes.
- 7. Koperasi** adalah organisasi ekonomi rakyat yang berwatak sosial, beranggotakan orang-orang atau badan hukum koperasi, yang merupakan tata susunan ekonomi sebagai usaha bersama berdasarkan azas kekeluargaan.
- 8. Lembaga Keuangan Bukan Bank** adalah lembaga keuangan selain Bank dan Koperasi, seperti misalnya pegadaian, sewa-guna usaha (leasing), modal ventura, anjak piutang (factoring), lembaga kredit (perorangan maupun perusahaan) dan sebagainya.
- 5. Rural General Credit (Kupedes)** is an investment credit given to develop rural small businesses, both businesses that have previously been assisted with MINI/MIDI facilities, as well as businesses of new customers.
- 6. Investment Credit** include various types of loans issued by banks for investment purposes, excluding KKU, KUK and Kupedes.
- 7. Cooperative** is a social economic organization with a social character, consisting of people or cooperative legal entities, which constitutes an economic arrangement as a joint effort based on family principles.
- 8. Non-Bank Financial Institutions** are financial institutions other than Banks and Cooperatives, such as pawnshops, leasing, venture capital, factoring, credit institutions (individuals or companies) and so on.

**ULASAN****DESCRIPTION****Inflasi**

Pada tahun 2021, Tingkat laju inflasi yang terjadi sebagai akumulasi perubahan indeks harga konsumen setiap bulan menunjukkan, bahwa perkembangan inflasi Kota Ternate mencapai 1,03 persen di bulan Desember. Perkembangan inflasi tertinggi terjadi pada bulan Desember. Sementara pada bulan Januari, Juni, Agustus dan September, Kota Ternate mengalami deflasi.

**Inflation**

*In 2021, the rate of inflation that occurs as an accumulation of changes in the consumer price index every month shows that the inflation growth in Ternate reached 1.03 percent on December. The highest inflation rate occurred in December. While in January, June, August and September, Ternate City experienced deflation.*

**Perbankan**

Jumlah bank yang beroperasi di Kota Ternate sebanyak 25 unit, yakni 4 unit kantor pusat, 15 unit kantor cabang, 6 unit kantor cabang pembantu. Berdasarkan kategorinya terdapat bank pemerintah sebanyak 9 unit, bank swasta sebanyak 10 unit, bank pembangunan daerah 1 unit dan bank perkreditan rakyat sebanyak 5 unit.

**Banking**

*The number of banks operating in Ternate City is 25 units, namely 4 units of the head office, 15 units of branch offices, 6 units of sub-branch offices. Based on the category there are 9 state-owned banks, 10 private banks, 1 regional development bank and 5 units of people's credit banks.*

**Koperasi**

Koperasi merupakan salah satu sarana yang dapat membantu masyarakat terutama kalangan menengah ke bawah dari segi permodalan. Pada tahun 2021 jumlah kud sebanyak 11 buah, sedangkan jumlah koperasi non KUD pada tahun 2021 sebanyak 35 buah. Sementara itu terdapat 10 KOPKAR dan 175 Kopersi Lainnya.

**Cooperatives**

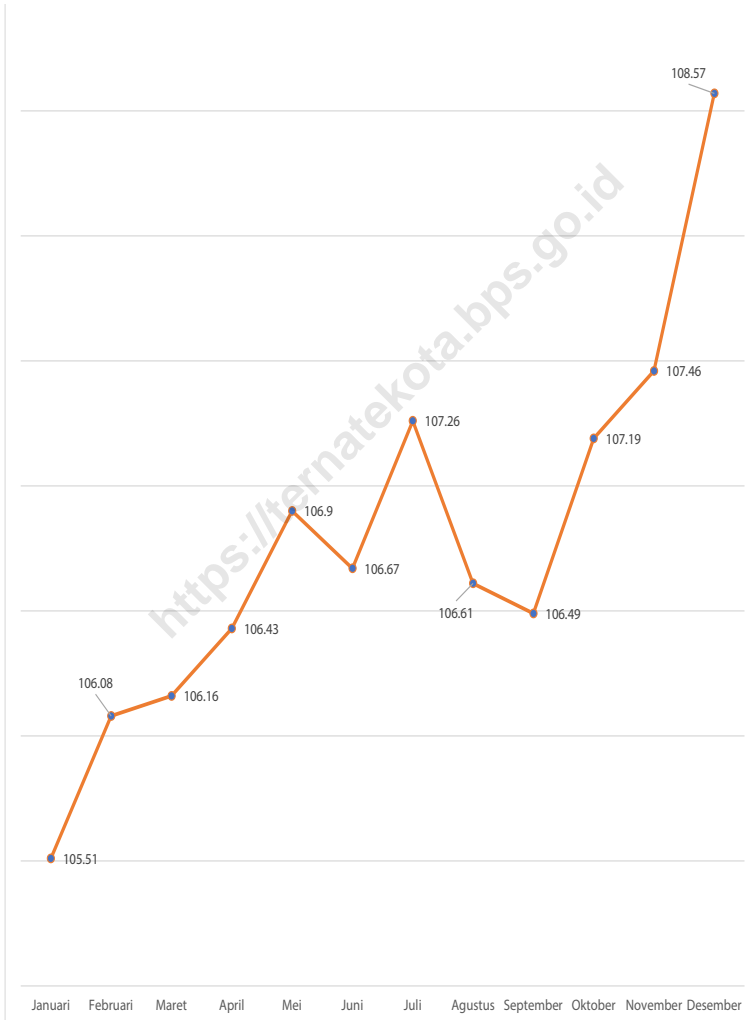
*Cooperatives is one of the facilities that can help the community, especially the lower middle class in terms of capital. In 2021 there will be 11 horses, while the number of non-KUD cooperatives in 2021 will be 35. Meanwhile there are 10 KOPKAR and 175 Other Copers.*





**Gambar** 9.1  
**Figures**

**Indeks Harga Konsumen per Bulan Secara Umum di Kota Ternate, 2021**  
**Consumer Price Index per Month in General in Ternate Municipality, 2021**



Sumber/Source : BPS, Survei Harga Konsumen/BPS-Statistics Indonesia, Consumer Price Survey



**Tabel 9.1**  
**Table**

**Jumlah Koperasi Aktif Menurut Kecamatan di Kota Ternate, 2018–2021**  
**Number of Active Cooperative by Subdistrict in Ternate Municipality, 2018–2021**

Kecamatan Subdistrict	2018	2019	2020	2021
(1)	(2)	(3)	(4)	(5)
Pulau Ternate	22	21	24	26
Moti	5	5	5	5
Pulau Batang Dua	6	6	6	8
Pulau Hiri	5	4	5	5
Ternate Barat	-	-	-	-
Ternate Selatan	52	58	57	62
Ternate Tengah	80	83	84	87
Ternate Utara	46	50	50	52
<b>Kota Ternate</b>	<b>216</b>	<b>227</b>	<b>231</b>	<b>245</b>

Sumber/Source: Dinas Koperasi dan Usaha Kecil dan Menengah Kota Ternate/ Cooperative and Small and Medium Enterprises Service of Ternate

**Tabel**  
**Table** 9.2**Jumlah Koperasi Menurut Jenis Koperasi dan Kecamatan di Kota Ternate, 2021**  
**Number of Cooperative by Kind of Cooperative and Subdistrict in Ternate Municipality, 2021**

Kecamatan Subdistrict	Jenis Koperasi/ Kind of Cooperative				Jumlah Total
	KUD	Non-KUD	KOPKAR	Lainnya Other	
(1)	(2)	(3)	(4)	(5)	(6)
Pulau Ternate	3	-	1	22	26
Moti	-	-	-	5	5
Pulau Batang Dua	-	-	-	8	8
Pulau Hiri	1	-	-	4	5
Ternate Barat	-	-	-	-	-
Ternate Selatan	3	7	3	49	62
Ternate Tengah	2	18	7	60	87
Ternate Utara	2	7	1	42	52
<b>Kota Ternate</b>	<b>11</b>	<b>32</b>	<b>12</b>	<b>190</b>	<b>245</b>

Sumber/Source: Dinas Koperasi dan Usaha Kecil dan Menengah Kota Ternate/ Cooperative and Small and Medium Enterprises Service of Ternate

**Tabel**  
**Table** 9.3**Jumlah Koperasi dan Anggotanya Menurut Jenis Kelamin,  
2021**  
**Number of Cooperatives and Members by Sex, 2021**

Kecamatan Subdistrict	Jumlah Koperasi Number of Cooperatives	Anggota/Members	
		Laki Laki Male	Perempuan Female
(1)	(2)	(3)	(4)
Pulau Ternate	26	852	123
Moti	5	60	35
Pulau Batang Dua	8	100	78
Pulau Hiri	5	9	99
Ternate Barat	-	-	-
Ternate Selatan	62	920	721
Ternate Tengah	87	5 193	3 665
Ternate Utara	52	1 619	1 295
<b>Kota Ternate</b>	<b>245</b>	<b>8 753</b>	<b>6 016</b>

Sumber/Source: Dinas Koperasi dan Usaha Kecil dan Menengah Kota Ternate/ Cooperative and Small and Medium Enterprises Service of Ternate

**Tabel**  
**Table** 9.4**Jumlah Kantor Bank Umum menurut Status di Kota Ternate, 2021**  
**Number of Commercial Banks in Ternate, 2021**

<b>Kategori Bank</b> <b>Bank Category</b>	<b>Kantor Pusat</b> <b>Head Office</b>	<b>Kantor Cabang</b> <b>Branch Office</b>	<b>Cabang Pembantu</b> <b>Sub-Branch Office</b>
(1)	(2)	(3)	(4)
Bank Pemerintah/ <i>Government Bank</i>	-	5	4
Bank Pembangunan Daerah/ <i>Local Development Bank</i>	-	1	-
Bank Swasta/ <i>Private Bank</i>	-	8	2
Bank Perkreditan Rakyat/ <i>Rural Bank</i>	4	1	-
<b>Jumlah/Total</b>	<b>4</b>	<b>15</b>	<b>6</b>

Sumber/Source: Kantor Perwakilan Bank Indonesia Maluku Utara/ *Regional Office of Bank of Indonesia, Maluku Utara*

**Tabel**  
**Table** 9.5**Indeks Harga Konsumen per Bulan Menurut Kelompok Pengeluaran (2018=100) di Kota Ternate, 2021**  
**Consumer Price Index per Month by Expenditure Group (2018=100) in Ternate Municipality, 2021**

<b>Bulan</b> <b>Month</b>	<b>Makanan, Minuman dan</b> <b>Tembakau</b> <b>Food, Beverages and</b> <b>Tobacco</b>	<b>Pakaian dan Alas Kaki</b> <b>Clothing and Footwear</b>	<b>Perumahan, Air, Listrik,</b> <b>dan Bahan Bakar Rumah</b> <b>Tangga</b> <b>Housing, Water, Electricity,</b> <b>and Household Fuels</b>
(1)	(2)	(3)	(4)
Januari/January	113,10	103,26	100,37
Februari/February	114,75	103,36	100,51
Maret/March	115,68	103,31	100,54
April/April	116,08	103,31	100,63
Mei/May	116,72	103,32	100,63
Juni/June	115,73	103,34	100,63
Juli/July	117,08	103,34	100,63
Agustus/August	116,30	103,24	100,63
September/September	115,60	103,24	100,63
Oktober/October	117,09	103,21	100,63
November/November	117,16	102,92	100,63
Desember/December	120,35	102,92	100,63



Lanjutan Tabel/Continued Table 9.5

<b>Bulan Month</b>	<b>Perlengkapan, Peralatan, dan Pemeliharaan Rutin Rumah Tangga Furnishing, Household Equipment and Routine Household Maintenance</b>	<b>Kesehatan Health</b>	<b>Transportasi Transport</b>
(1)	(5)	(6)	(7)
Januari/January	106,26	104,45	97,59
Februari/February	106,28	104,54	97,18
Maret/March	106,05	104,48	95,73
April/April	106,05	104,48	96,68
Mei/May	106,46	104,57	98,59
Juni/June	106,54	104,57	98,85
Juli/July	106,60	104,57	99,60
Agustus/August	106,56	104,53	96,05
September/September	106,66	104,60	97,17
Oktober/October	106,50	104,57	99,01
November/November	106,79	104,67	101,28
Desember/December	106,50	104,77	102,17

Lanjutan Tabel/*Continued Table 9.5*

<b>Bulan Month</b>	<b>Informasi, Komunikasi, dan Jasa Keuangan Information, Communication and Financial Services</b>	<b>Rekreasi, Olahraga, dan Budaya Recreation, Sport, and Culture</b>	<b>Pendidikan Education</b>
(1)	(8)	(9)	(10)
Januari/January	99,39	97,66	99,25
Februari/February	99,41	100,34	99,25
Maret/March	99,49	100,34	99,25
April/April	99,50	100,34	99,25
Mei/May	99,50	100,42	99,25
Juni/June	99,50	100,54	99,25
Juli/July	100,58	100,54	99,25
Agustus/August	100,58	100,54	99,25
September/September	100,58	100,44	99,25
Oktober/October	100,58	100,44	99,25
November/November	100,58	100,44	99,25
Desember/December	100,39	100,44	99,25

Lanjutan Tabel/Continued Table 9.5

<b>Bulan Month</b>	<b>Penyediaan Makanan dan Minuman/Restoran Food and Beverage Services/Restaurant</b>	<b>Perawatan Pribadi dan Jasa Lainnya Personal Care and Other Services</b>	<b>Umum General</b>
(1)	(11)	(12)	(13)
Januari/January	102,72	110,64	105,51
Februari/February	102,82	110,61	106,08
Maret/March	102,82	109,74	106,16
April/April	102,82	109,94	106,43
Mei/May	102,82	110,22	106,90
Juni/June	102,82	111,23	106,67
Juli/July	102,82	111,12	107,26
Agustus/August	102,82	111,36	106,61
September/September	102,82	110,98	106,49
Oktober/October	102,82	111,25	107,19
November/November	102,82	111,06	107,46
Desember/December	102,82	111,01	108,57

Sumber/Source: BPS, Survei Harga Konsumen/BPS-Statistics Indonesia, Consumer Price Survey

**Tabel**  
**Table** 9.6**Perkembangan Inflasi Bulanan Menurut Kelompok  
Pengeluaran (2018=100) di Kota Ternate, 2021**  
**Monthly Inflation Growth by Expenditure Group (2018=100)  
in Ternate Municipality, 2021**

<b>Bulan Month</b>	<b>Makanan, Minuman dan Tembakau Food, Beverages and Tobacco</b>	<b>Pakaian dan Alas Kaki Clothing and Footwear</b>	<b>Perumahan, Air, Listrik, dan Bahan Bakar Rumah Tangga Housing, Water, Electricity, and Household Fuels</b>
(1)	(2)	(3)	(4)
Januari/January	0,03	-0,01	0,00
Februari/February	1,46	0,10	0,14
Maret/March	0,81	-0,05	0,03
April/April	0,35	0,00	0,09
Mei/May	0,55	0,01	0,00
Juni/June	-0,85	0,02	0,00
Juli/July	1,17	0,00	0,00
Agustus/August	-0,67	-0,10	0,00
September/September	-0,60	0,00	0,00
Oktober/October	1,29	-0,03	0,00
November/November	0,06	-0,28	0,00
Desember/December	2,72	0,00	0,00

Lanjutan Tabel/Continued Table 9.6

Bulan Month	Perlengkapan, Peralatan, dan Pemeliharaan Rutin Rumah Tangga Furnishing, Household Equipment and Routine Household Maintenance	Kesehatan Health	Transportasi Transport
(1)	(5)	(6)	(7)
Januari/January	0,00	-0,02	-4,91
Februari/February	0,02	0,09	-0,42
Maret/March	-0,22	-0,06	-1,49
April/April	0,00	0,00	0,99
Mei/May	0,39	0,09	1,98
Juni/June	0,08	0,00	0,26
Juli/July	0,06	0,00	0,76
Agustus/August	-0,04	-0,04	-3,56
September/September	0,09	0,07	1,17
Oktober/October	-0,15	-0,03	1,89
November/November	0,27	0,10	2,29
Desember/December	-0,27	0,10	0,88

Lanjutan Tabel/*Continued Table 9.6*

<b>Bulan Month</b>	<b>Informasi, Komunikasi, dan Jasa Keuangan Information, Communication and Financial Services</b>	<b>Rekreasi, Olahraga, dan Budaya Recreation, Sport, and Culture</b>	<b>Pendidikan Education</b>
(1)	(8)	(9)	(10)
Januari/January	0,00	0,00	0,00
Februari/February	0,02	2,74	0,00
Maret/March	0,08	0,00	0,00
April/April	0,01	0,00	0,00
Mei/May	0,00	0,08	0,00
Juni/June	0,00	0,12	0,00
Juli/July	1,09	0,00	0,00
Agustus/August	0,00	0,00	0,00
September/September	0,00	-0,10	0,00
Oktober/October	0,00	0,00	0,00
November/November	0,00	0,00	0,00
Desember/December	-0,19	0,00	0,00

Lanjutan Tabel/Continued Table 9.6

<b>Bulan Month</b>	<b>Penyediaan Makanan dan Minuman/Restoran Food and Beverage Services/Restaurant</b>	<b>Perawatan Pribadi dan Jasa Lainnya Personal Care and Other Services</b>	<b>Umum General</b>
(1)	(11)	(12)	(13)
Januari/January	0,00	0,23	-0,51
Februari/February	0,10	-0,03	0,54
Maret/March	0,00	0,00	0,08
April/April	0,00	0,18	0,25
Mei/May	0,00	0,25	0,44
Juni/June	0,00	0,92	-0,22
Juli/July	0,00	-0,10	0,55
Agustus/August	0,00	0,22	-0,61
September/September	0,00	-0,34	-0,11
Oktober/October	0,00	0,24	0,66
November/November	0,00	-0,17	0,25
Desember/December	0,00	-0,05	1,03

Sumber/Source: BPS, Survei Harga Konsumen/BPS-Statistics Indonesia, Consumer Price Survey

**Tabel** 9.7  
**Table****Perkembangan Inflasi Kota Ternate Dirinci per Bulan (%),  
2018-2021**  
**Trend of Ternate Inflation Rate by Month (%), 2018-2021**

Bulan Month	Tahun/Year			
	2018	2019	2020	2021
(1)	(2)	(3)	(4)	(5)
Januari/January	0,65	0,76	0,34	-0,51
Februari/February	0,36	0,24	1,00	0,54
Maret/March	0,61	0,03	-0,48	0,08
April/April	0,61	0,34	0,12	0,25
Mei/May	0,40	0,60	0,89	0,44
Juni/June	1,71	0,49	-0,34	-0,22
Juli/July	-1,17	0,13	-0,95	0,55
Agustus/August	-0,28	0,43	0,53	-0,61
September/September	-0,01	-0,78	-0,74	-0,11
Oktober/October	0,12	0,01	0,28	0,66
November/November	0,26	0,42	0,78	0,25
Desember/December	0,79	0,14	0,70	1,03

Catatan/Note: Inflasi 2018-2019 dihitung menggunakan tahun dasar 2012 dan Inflasi 2020-2021 menggunakan tahun dasar 2018/  
Inflation 2018-2019 is calculated using the base year 2012 and Inflation 2020-2021 using the base year 2018

Sumber/Source: BPS, Survei Harga Konsumen/BPS-Statistics Indonesia, Consumer Price Survey





# BAB 10

## PENGELUARAN PENDUDUK

(Population Expenditure)

Rata- Rata Pengeluaran Per Kapita Sebulan Untuk Makanan

Rata- Rata Pengeluaran Per Kapita Sebulan Untuk Non-Makanan



**RP.725.878**



**RP.952.682**

Bukan Makanan  
**56.76%**

Makanan  
**43.24%**

Persentase Pengeluaran Per Kapita Sebulan di Kota Ternate Tahun 2021 Berdasarkan Jenis Komoditas Makanan dan Bukan Makanan





**PENJELASAN TEKNIS****TECHNICAL NOTES**

1. **Pengeluaran rata-rata per kapita** adalah biaya yang dikeluarkan untuk konsumsi semua anggota rumah tangga selama sebulan baik yang berasal dari pembelian, pemberian maupun produksi sendiri dibagi dengan banyaknya anggota rumah tangga dalam rumah tangga tersebut.
  2. Pengeluaran dihitung berdasarkan pengeluaran makanan dan non makanan. Kelompok makanan yang dihitung meliputi padi-padian, umbi-umbian, ikan, daging, telur dan susu, sayur-sayuran, kacang-kacangan, buah-buahan, minyak dan lemak, bahan minuman, bumbu-bumbuan, makanan dan minuman jadi, tembakau dan sirih serta konsumsi lainnya.
  3. **Pengeluaran non makanan** meliputi perumahan, bahan bakar, penerangan, aneka barang dan jasa, pakaian, alas kaki dan tutup kepala, barang yang tahan lama, pajak pemakaian dan premi asuransi serta keperluan pesta dan upacara.
1. ***Per capita Average Expenditure*** is the cost spent for all household members consumption during the month, whether from purchasing, giving or own production, divided by the number of household members in the household.
  2. *Expenses based on the food and non-food expenditure. Food groups calculated includes grains, tubers, fish, meat, eggs and milk, vegetables, legumes, fruits, oils and fats, beverage ingredients, spices, food and beverages, tobacco and betel and other consumption.*
  3. ***The non-food expenditure*** included housing, fuel, lighting, miscellaneous goods and services, clothing, footwear and headgear, durable goods, consumption tax and insurance premiums as well as party and ceremonial purposes.

<https://ternatekota.bps.go.id>

**ULASAN**

Pengeluaran rata-rata perkapita sebulan di Kota Ternate diperoleh dari hasil Survei Sosial Ekonomi Nasional (SUSENAS). Secara umum data konsumsi/pengeluaran SUSENAS dibagi menjadi dua kelompok, yaitu konsumsi/pengeluaran untuk makanan dan bukan makanan.

Berdasarkan hasil SUSENAS Maret 2021 diketahui bahwa hanya sebesar 43,24 persen dari pendapatan penduduk Kota Ternate dibelanjakan untuk kebutuhan konsumsi makanan. Hal ini menunjukkan bahwa konsumsi untuk komoditas bukan makanan lebih banyak dibanding makanan. Kondisi seperti ini merupakan ciri khas dari masyarakat perkotaan.

Rata-rata konsumsi makanan penduduk Kota Ternate adalah 725.878 rupiah. Pengeluaran terbanyak dari konsumsi makanan tersebut atau 34,87 persennya digunakan untuk membeli makanan dan minuman jadi. Pengeluaran terbanyak selanjutnya ialah pengeluaran untuk Rokok yakni 13,51 persennya. Kemudian pengeluaran untuk ikan sebesar 11,73 persen dan padi-padian sebesar 10,50 persen. Selebihnya dikeluarkan untuk kelompok bahan makanan yang lain.

Pada tahun 2021 sebanyak 56,76 persen atau sebesar 952.682 rupiah pendapatan penduduk dibelanjakan untuk kebutuhan non makanan. Pengeluaran non makanan paling

**DESCRIPTION**

*The monthly average expenditure per capita in the city of Ternate is obtained from the results of the National Socio-Economic Survey (SUSENAS). In general, SUSENAS consumption/expenditure data is divided into two groups: consumption/expenditure for food and non-food.*

*Based on the results of the SUSENAS in March 2021 it is known that only 43.24 percent of the population of Ternate City is spent on food consumption needs. This shows that consumption for non-food commodities is bigger than consumption for food. Such conditions describes the characteristics of urban society.*

*The average food consumption of Ternate City residents is 725,878 rupiah. The most expenditure is from food consumption or 34.87 percent is used to buy food and beverages. The next highest expenditure is expenditure on cigarettes which is 13.51 percent. Then expenditures for fish by 11.73 percent and grains by 10.50 percent. The rest is spent on other foodstuff groups.*

*In 2021 as much as 56.76 percent or 952,682 rupiahs of population income was spent on non-food needs. Non-food expenditure is mostly spent on housing*

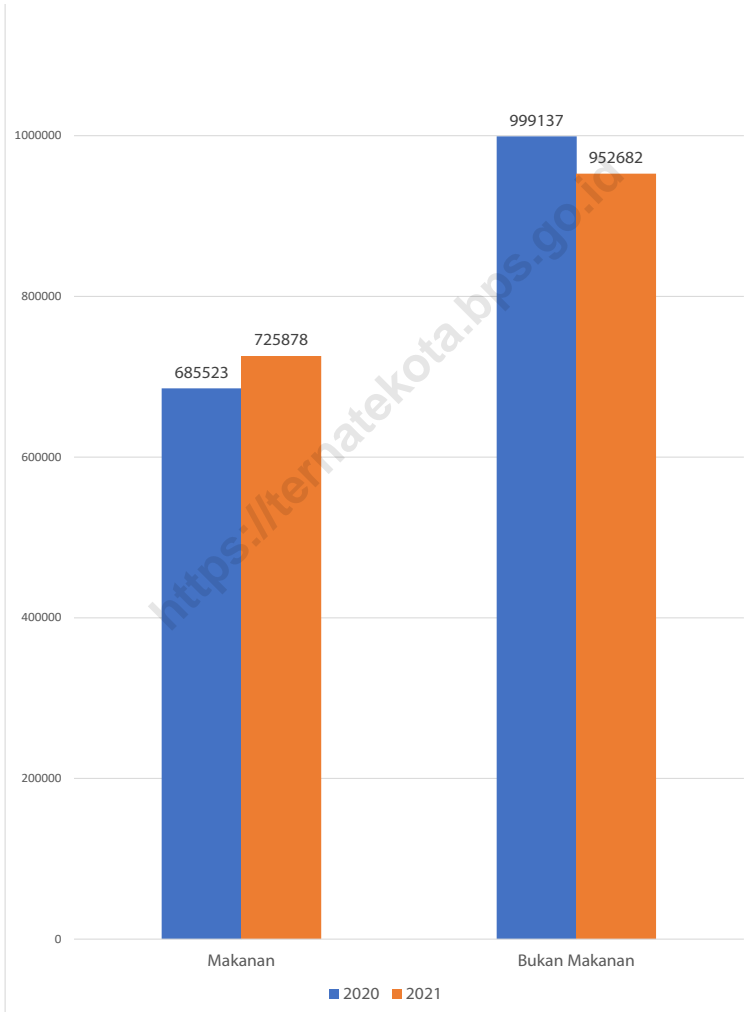
## POPULATION EXPENDITURE

banyak dikeluarkan untuk biaya perumahan dan fasilitas rumah tangga yaitu sebesar 59,70 persen. *and household facilities which is 59.70 percent.*

<https://ternatekota.bps.go.id>

**Gambar** 10.1  
**Figures**

**Rata-rata Pengeluaran per Kapita Sebulan di Kota Ternate, 2020 dan 2021**  
**Monthly Average Expenditure per Capita in Ternate Municipality, 2020 and 2021**



Sumber/Source : BPS, Survei Sosial Ekonomi Nasional (Susenas) Maret/BPS-Statistics Indonesia, National Socioeconomic Survey March





**Tabel**  
**Table** 10.1

**Rata-rata Pengeluaran per Kapita Sebulan Menurut Kelompok Komoditas (rupiah) di Kota Ternate, 2020 dan 2021**  
**Monthly Average Expenditure per Capita by Commodity Group (rupiahs) in Ternate Municipality, 2020 and 2021**

<b>Kelompok Komoditas/Commodity Group</b>	<b>2020</b>	<b>2021</b>
(1)	(2)	(3)
<b>Makanan/Food</b>		
Padi-padian/Cereals	75 300	76 259
Umbi-umbian/Tubers	4 423	5 525
Ikan/udang/cumi/kerang/Fish/shrimp/common squid/shells	77 296	85 137
Daging/Meat	6 358	10 956
Telur dan susu/Eggs and milk	31 239	35 211
Sayur-sayuran/Vegetables	56 146	63 518
Kacang-kacangan/Legumes	5 061	6 599
Buah-buahan/Fruits	45 983	28 592
Minyak dan kelapa/Oil and coconut	16 299	16 785
Bahan minuman/Beverage stuffs	18 283	19 678
Bumbu-bumbuan/Spices	12 849	17 474
Konsumsi lainnya/Miscellaneous food items	6 712	8 956
Makanan dan minuman jadi/Prepared food and beverages	227 745	253 127
Rokok/Cigarettes	101 829	98 064
<b>Jumlah makanan/Total food</b>	<b>685 523</b>	<b>725 878</b>
<b>Bukan makanan/Non-food</b>		
Perumahan dan fasilitas rumah tangga/Housing and household facilities	569 664	568 743
Aneka komoditas dan jasa/Goods and services	234 879	237 561
Pakaian, alas kaki, dan tutup kepala/Clothing, footwear, and headgear	55 208	43 445
Komoditas tahan lama/Durable goods	65 312	43 383
Pajak, pungutan, dan asuransi/Taxes and insurance	47 677	43 230
Keperluan pesta dan upacara/kenduri/Parties and ceremonies	26 396	11 321
<b>Jumlah bukan makanan/Total non-food</b>	<b>999 137</b>	<b>952 682</b>
<b>Jumlah/Total</b>	<b>1 684 600</b>	<b>1 678 560</b>

Sumber/Source: BPS, Survei Sosial Ekonomi Nasional (Susenas) Maret/BPS-Statistics Indonesia, National Socioeconomic Survey March

**Tabel**  
**Table** 10.2**Persentase Pengeluaran per Kapita Sebulan Menurut Kelompok Komoditas di Kota Ternate, 2020 dan 2021**  
**Percentage of Monthly Expenditure per Capita by Commodity Group in Ternate Municipality, 2020 and 2021**

<b>Kelompok Komoditas/Commodity Group</b>	<b>2020</b>	<b>2021</b>
(1)	(2)	(3)
<b>Makanan/Food</b>		
Padi-padian/ <i>Cereals</i>	4,47	4,54
Umbi-umbian/ <i>Tubers</i>	0,26	0,33
Ikan/udang/cumi/kerang/ <i>Fish/shrimp/common squid/shells</i>	4,59	5,07
Daging/ <i>Meat</i>	0,38	0,65
Telur dan susu/ <i>Eggs and milk</i>	1,85	2,10
Sayur-sayuran/ <i>Vegetables</i>	3,33	3,78
Kacang-kacangan/ <i>Legumes</i>	0,30	0,39
Buah-buahan/ <i>Fruits</i>	2,73	1,70
Minyak dan kelapa/ <i>Oil and coconut</i>	0,97	1,00
Bahan minuman/ <i>Beverage stuffs</i>	1,09	1,17
Bumbu-bumbuan/ <i>Spices</i>	0,76	1,04
Konsumsi lainnya/ <i>Miscellaneous food items</i>	0,40	0,53
Makanan dan minuman jadi/ <i>Prepared food and beverages</i>	13,52	15,08
Rokok/ <i>Cigarettes</i>	6,04	5,84
<b>Jumlah makanan/Total food</b>	<b>40,69</b>	<b>43,24</b>
<b>Bukan makanan/Non-food</b>		
Perumahan dan fasilitas rumah tangga/ <i>Housing and household facilities</i>	33,82	33,88
Aneka komoditas dan jasa/ <i>Goods and services</i>	13,94	14,15
Pakaian, alas kaki, dan tutup kepala/ <i>Clothing, footwear, and headgear</i>	3,28	2,59
Komoditas tahan lama/ <i>Durable goods</i>	3,88	2,58
Pajak, pungutan, dan asuransi/ <i>Taxes and insurance</i>	2,83	2,58
Keperluan pesta dan upacara/kenduri/ <i>Parties and ceremonies</i>	1,57	0,67
<b>Jumlah bukan makanan/Total non-food</b>	<b>59,31</b>	<b>56,76</b>
<b>Jumlah/Total</b>	<b>100,00</b>	<b>100,00</b>

Sumber/Source: BPS, Survei Sosial Ekonomi Nasional (Susenas) Maret/BPS-Statistics Indonesia, National Socioeconomic Survey March

**Tabel**  
**Table** 10.3**Persentase Penduduk Menurut Golongan Pengeluaran Per Kapita Sebulan di Kota Ternate, 2021**  
**Percentage of Population by Per Capita Spending Group a Month in Ternate Municipality, 2021**

<b>Golongan Pengeluaran</b> <i>Spending Group</i> <b>(Rp)</b>	<b>Persentase Penduduk</b> <i>Percentage of Population</i>
(1)	(2)
< 150 000	NA
150 000–199 999	NA
200 000–299 999	NA
300 000–499 999	NA
500 000–749 999	NA
750 000–999 999	NA
1 000 000–1 499 999	NA
> 1 500 000	NA
<b>Jumlah/Total</b>	<b>100,00</b>

Sumber/Source: BPS, Survei Sosial Ekonomi Nasional (Susenas) Maret/BPS-Statistics Indonesia, National Socioeconomic Survey March



# BAB 11

## PERDAGANGAN

(Trade)

Jumlah Sarana Perdagangan Menurut  
Jenisnya di Kota Ternate, 2021

Toko



**348** Unit




Kios



**25** Unit

Warung



**1.115** Unit



Pasar



**28** Tempat



**PENJELASAN TEKNIS****TECHNICAL NOTES**

- |                                                                                                                                                                                                                                                                                                              |                                                                                                                                                                                                                                                                                                                                                            |
|--------------------------------------------------------------------------------------------------------------------------------------------------------------------------------------------------------------------------------------------------------------------------------------------------------------|------------------------------------------------------------------------------------------------------------------------------------------------------------------------------------------------------------------------------------------------------------------------------------------------------------------------------------------------------------|
| <p>1. Sistem pencatatan Statistik Ekspor dan Impor adalah "General Trade" dengan wilayah pencatatan meliputi seluruh wilayah kepabeanan Indonesia.</p>                                                                                                                                                       | <p>1. <i>The recording of export and import statistics is based on General Trade System covering all Indonesian customs areas.</i></p>                                                                                                                                                                                                                     |
| <p>2. Pengesahan dokumen kepabeanan ekspor dan impor dilakukan oleh Bea dan Cukai berdasarkan Persetujuan Muat/Bongkar Barang.</p>                                                                                                                                                                           | <p>2. <i>The legalization of customs export and import documents is conducted by the Customs and Excise Office.</i></p>                                                                                                                                                                                                                                    |
| <p>3. Data ekspor berasal dari dokumen kepabeanan BC 3.0 atau yang disebut dokumen Pemberitahuan Ekspor Barang (PEB) yang diisi oleh eksportir.</p>                                                                                                                                                          | <p>3. <i>The export data are compiled based on customs export documents BC 3.0 or known as Export Declarations (PEB), filled by exporters.</i></p>                                                                                                                                                                                                         |
| <p>4. Data impor berasal dari dokumen kepabeanan BC 2.0 atau yang disebut dokumen Pemberitahuan Impor Barang (PIB), Pemberitahuan Impor Barang Khusus (PIBK), Pemberitahuan Pabean Free Trade Zone (PPFTZ) dan dokumen kepabeanan BC 2.3 yang mencatat impor barang dari Luar Negeri ke Kawasan Berikat.</p> | <p>4. <i>The import data are compiled based on customs import documents BC 2.0 or known as Import Declarations Form (PIB), Import Declarations Form for Special Commodity (PIBK), Customs Declaration Form for Free Trade Zone (PPFTZ), and customs import documents BC 2.3 which records import goods from foreign country to Bounded Zones Area.</i></p> |
| <p>5. Barang-barang yang dikirim ke luar negeri untuk diolah dicatat sebagai ekspor, sedangkan hasil olahan yang dikembalikan ke Indonesia dicatat sebagai impor.</p>                                                                                                                                        | <p>5. <i>Goods send abroad for processing purposes are recorded as export while its product sent to Indonesia are recorded as import.</i></p>                                                                                                                                                                                                              |
| <p>6. Barang-barang luar negeri yang diolah di dalam negeri dicatat sebagai barang impor meskipun</p>                                                                                                                                                                                                        | <p>6. <i>Foreign goods processed in Indonesia are still recorded as imports although the products will</i></p>                                                                                                                                                                                                                                             |



barang olahan tersebut akan kembali ke luar negeri.

7. Barang-barang yang tidak dicakup dalam pencatatan:
- Pakaian dan barang-barang perhiasan penumpang.
  - Barang-barang bawaan penumpang dari/ke luar negeri untuk dipakai sendiri, kecuali lemari es, pesawat televisi, dan sebagainya.
  - Barang-barang untuk keperluan perwakilan kedutaan suatu negara.
  - Barang-barang ekspedisi dan ekshibisi atau pameran.
  - Barang-barang untuk militer yang diimpor langsung oleh angkatan bersenjata
  - Pembungkus/peti kemas untuk diisi kembali.
  - Uang dan surat-surat berharga.
  - Barang-barang contoh
8. Sistem pengolahan dokumen impor/ekspor Indonesia adalah sistem "Carry Over" yaitu dokumen ditunggu selama satu bulan, setelah bulan berjalan, sedangkan dokumen-dokumen yang terlambat akan diolah pada bulan berikutnya. Dengan demikian dokumen bulan-bulan sebelumnya yang terlambat diterima dan masuk pada bulan berjalan, diperlakukan sebagai dokumen bulan pengolahan.
- be sent to abroad.*
7. *The following goods are not included in the statistics:*
- Clothings and passengers' jewelry.*
  - Luggage of passengers for own use, except refrigerators, television sets, etc.*
  - Goods imported/exported for the use of foreign representative countries/embassies.*
  - Goods for expeditions, and shows or exhibitions.*
  - Military goods directly imported by the Armed Forces.*
  - Packings/containers to be refilled.*
  - Bank notes and securities*
  - Sample goods*
8. *The carry-over system is used in processing Indonesian export and import documents. Documents are processed one month after the current month, while those received later will be processed for the succeeding month. This means previous documents received in the current month will be treated as processed documents.*

- |                                                                                                                    |                                                                                                          |
|--------------------------------------------------------------------------------------------------------------------|----------------------------------------------------------------------------------------------------------|
| <p>9. Pelabuhan Muat adalah pelabuhan darimana barang diangkut ke luar negeri atau diekspor</p>                    | <p>9. <i>Port of loading is port where the goods are transported out of the country or exported.</i></p> |
| <p>10. Negara tujuan adalah negara tujuan akhir yang diketahui untuk barang ekspor yang dikirim ke luar negeri</p> | <p>10. <i>Destination Country is country that is known to export goods sent abroad.</i></p>              |
| <p>11. Jenis komoditi adalah barang ekspor yang dicatat sesuai kode Harmonized System (HS)</p>                     | <p>11. <i>Type commodity is exported goods recorded based on Harmonized System (HS) code.</i></p>        |

<https://ternatekota.bps.go.id>



**ULASAN**

Sektor perdagangan mempunyai peran yang sangat dominan dalam menggerakkan roda perekonomian Kota Ternate selama beberapa tahun terakhir ini. Pada 2021, Dinas Perindustrian dan Perdagangan Kota Ternate mencatat 195 Perusahaan yang terdaftar di Kota Ternate.

**DESCRIPTION**

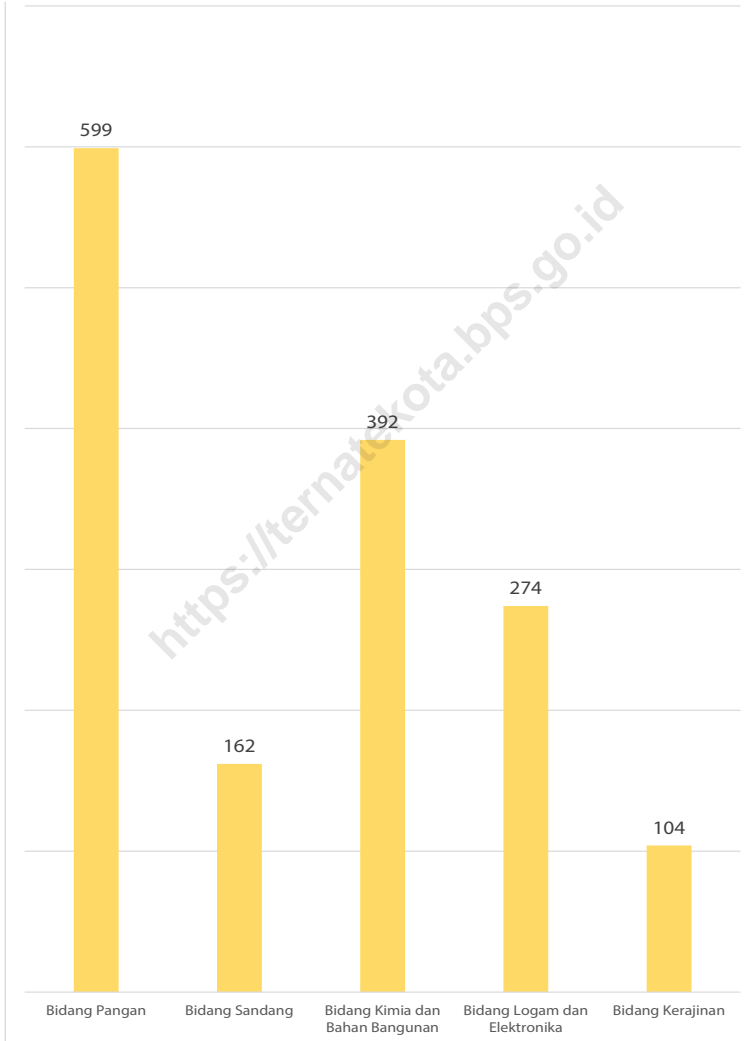
*The trade sector has a very dominant role in driving the economy of Ternate City during the last few years. In 2021, the Department of Industry and Trade of Ternate City recorded 195 companies registered in Ternate City.*

<https://ternatekota.bps.go.id>



**Gambar**  
**Figures** 11.1

**Jumlah Perusahaan Menurut Bidang Industri di Kota Ternate, 2021**  
**Number of Companies by Industry in Ternate Municipality, 2021**



Sumber/Source : Dinas Perindustrian dan Perdagangan Kota Ternate/ *Industry and Trade Services of Ternate*



**Tabel**  
**Table** 11.1

**Jumlah Sarana Perdagangan Menurut Jenisnya di Kota Ternate, 2018–2021**  
**Number of Trading Facilities by Type of Facility in Ternate Municipality, 2018–2021**

Jenis Sarana Perdagangan Type of Trading Facilities	2018	2019	2020	2021
(1)	(2)	(3)	(4)	(5)
Pasar/Market	...	...	...	28
Toko/Store	...	...	...	348
Kios	...	...	...	25
Warung	...	...	...	1 115
<b>Jumlah/Total</b>	...	...	...	1 516

Sumber/Source: Dinas Perindustrian dan Perdagangan Kota Ternate/ Industry and Trade Services of Ternate



**Tabel** 11.2 **Jumlah Perusahaan Menurut Bentuk Badan Hukum di Kota Ternate, 2017-2021**  
**Table** 11.2 **Number of Establishments by Type of Business Entity in Ternate, 2017-2021**

<b>Tipe Badan Hukum</b> <i>Type of Business Entity</i>	<b>2017</b>	<b>2018</b>	<b>2019</b>	<b>2020</b>	<b>2021</b>
(1)	(2)	(3)	(4)	(5)	(6)
Perseroan Terbatas	164	154	106	183	19
CV	213	255	222	421	87
Koperasi	8	11	8	46	-
Perorangan	130	718	164	326	89
Firma	2	81	...	...	-
<b>Jumlah/Total</b>	<b>517</b>	<b>1 219</b>	<b>500</b>	<b>976</b>	<b>195</b>

Sumber/Source: Dinas Perindustrian dan Perdagangan Kota Ternate/ *Industry and Trade Services of Ternate*

**Tabel**  
**Table** 11.3

**Banyaknya Pedagang Menurut Kecamatan di Kota Ternate, 2021**  
**Number of Merchants by Subdistricts in Ternate Municipality, 2021**

<b>Kecamatan</b> <b>Subdistricts</b>	<b>Pedagang Besar</b> <b>Wholesaler</b>	<b>Pedagang Menengah</b> <b>Medium Merchant</b>	<b>Pedagang Kecil</b> <b>Retailer</b>
(1)	(2)	(3)	(4)
Pulau Ternate	-	-	-
Moti	-	-	12
Pulau Batang Dua	-	-	12
Pulau Hiri	-	-	17
Ternate Barat	-	-	12
Ternate Selatan	-	-	260
Ternate Tengah	-	-	1 464
Ternate Utara	-	-	57
<b>Kota Ternate</b>	-	-	<b>1 777</b>

Sumber/Source: Dinas Perindustrian dan Perdagangan Kota Ternate/ *Industry and Trade Services of Ternate*

**Tabel**  
**Table** 11.4**Jumlah Perusahaan dan Tenaga Kerja Menurut Bidang Industri di Kota Ternate, 2021**  
**Number of Companies and Workers by Industry in Ternate Municipality, 2021**

<b>Jenis Industri</b> <i>Type of Industry</i>	<b>Perusahaan</b> <i>Number of Companies</i>	<b>Tenaga Kerja</b> <i>Number of Workers</i>
(1)	(2)	(3)
Bidang Pangan	599	1 714
Bidang Sandang	162	413
Bidang Kimia dan Bahan Bangunan	392	1 170
Bidang Logam dan Elektronika	274	751
Bidang Kerajinan	104	90
<b>Jumlah/Total</b>	<b>1 531</b>	<b>4 138</b>

Sumber/Source: Dinas Perindustrian dan Perdagangan Kota Ternate/ *Industry and Trade Services of Ternate*

**Tabel**  
**Table** 11.5

**Jumlah Perusahaan dan Tenaga Kerja Menurut Klasifikasi Industri di Kota Ternate, 2021**  
**Number of Companies and Workers by Industry Classification in Ternate Municipality, 2021**

<b>Klasifikasi Industri</b> <b>Industry Classification</b>	<b>Perusahaan</b> <b>Number of Companies</b>	<b>Tenaga Kerja</b> <b>Number of Workers</b>
(1)	(2)	(3)
Makanan	427	1 132
Minuman	172	582
Tekstil	6	17
Pakaian Jadi	156	287
Kayu, Barang dari Kayu (Tidak Termasuk Furniture) dan Barang –Barang Anyaman	127	357
Percetakan dan Produksi Media Rekaman	111	269
Bahan Kimia dan Bahan dari Kimia	12	40
Barang Galian Bukan Logam	61	144
Logam Dasar	43	140
Barang Logam Bukan Mesin dan Peralatannya	14	35
Furniture	22	109
Jasa Reparasi dan Pemasangan Mesin	202	432
Bahan Bangunan dari Semen dan tanah liat	118	366
Pembuatan Kapal dan Perahu	16	121
Industri Lainnya	5	17
Bahan Anyaman dan Ukiran dari Kayu Bukan Meubeller	32	71
Kerajinan Tenun dan Membatik	7	19
<b>Jumlah/Total</b>	<b>1 531</b>	<b>4 138</b>

Sumber/Source: Dinas Perindustrian dan Perdagangan Kota Ternate/ *Industry and Trade Services of Ternate*



# BAB 12

## SISTEM NERACA REGIONAL

(System of Regional Account)

PDRB Atas Harga Konstan  
Kota Ternate 2021 (Juta Rupiah)

**7.394.963,6**

PDRB Atas Harga Berlaku  
Kota Ternate 2021 (Juta Rupiah)

**11.027.537,3**

Kontribusi Terbesar  
PDRB Atas Dasar Harga Berlaku  
Kota Ternate 2021

**24,82%**

Kontribusi dari lapangan  
usaha Perdagangan Besar  
dan Eceran; Reparasi  
Mobil dan Sepeda Motor  
terhadap PDRB Kota  
Ternate





**PENJELASAN TEKNIS****TECHNICAL NOTES**

1. Penghitungan statistik neraca nasional mengikuti buku petunjuk yang diterbitkan oleh Perserikatan Bangsa Bangsa (PBB) dikenal sebagai Sistem Neraca Nasional (SNN). SNN adalah rekomendasi internasional tentang bagaimana menyusun ukuran aktivitas ekonomi yang sesuai dengan standar neraca baku yang didasarkan pada prinsip-prinsip ekonomi. Rekomendasi yang dimaksud dinyatakan dalam sekumpulan konsep, definisi, klasifikasi, dan aturan neraca yang disepakati secara internasional dalam mengukur indikator tertentu seperti Produk Domestik Bruto (PDB). Salah satu bentuk adaptasi pencatatan statistik nasional adalah melakukan perubahan tahun dasar PDB Indonesia dari tahun 2000 ke 2010. Perubahan tahun dasar PDB dilakukan seiring dengan mengadopsi rekomendasi PBB yang tertuang dalam Sistem Neraca Nasional 2008 (SNA 2008).
  2. Produk Domestik Bruto pada tingkat nasional serta Produk Domestik Regional Bruto (PDRB) pada tingkat regional (provinsi) menggambarkan kemampuan suatu wilayah untuk menciptakan nilai tambah pada suatu waktu tertentu. Untuk menyusun PDB
1. *The method used to estimate national accounts statistics is based on the standard guidelines formed by United Nation known as System of National Accounts (SNA). SNA is the internationally agreed standard set of recommendations on how to compile measures of economic activity in accordance with strict accounting conventions based on economic principles. The recommendations are expressed in term of a set of concepts, definitions, classifications and accounting rules that comprise the internationally agreed standard for measuring indicators such as Gross Domestic Product (GDP). One of the improvement in the national statistical system is to rebase GDP form base year 2000 to 2010 in order to capture current economic condition. It is in line with the United Nations (UN) recommendation on 2008 SNA.*
  2. *The basic measure of the value added arising from economic activity is known as Gross Domestic Product at the national level and Gross Regional Domestic Product (GRDP) at the regional level (provinces /regencies/municipalities). To*



maupun PDRB digunakan 2 pendekatan, yaitu lapangan usaha dan pengeluaran. Keduanya menyajikan komposisi data nilai tambah dirinci menurut sumber kegiatan ekonomi (lapangan usaha) dan menurut komponen penggunaannya. PDB maupun PDRB dari sisi lapangan usaha merupakan penjumlahan seluruh komponen nilai tambah bruto yang mampu diciptakan oleh sektor-sektor ekonomi atas berbagai aktivitas produksinya. Sedangkan dari sisi pengeluaran menjelaskan tentang penggunaan dari nilai tambah tersebut.

3. PDB menurut lapangan usaha mengalami perubahan klasifikasi dari 9 lapangan usaha menjadi 17 lapangan usaha. PDB menurut lapangan usaha dirinci menurut total nilai tambah dari seluruh sektor ekonomi yang mencakup lapangan usaha Pertanian, Kehutanan, dan Perikanan; Pertambangan dan Penggalian; Industri Pengolahan; Pengadaan Listrik dan Gas; Pengadaan Air, Pengelolaan Sampah, Limbah dan Daur Ulang; Konstruksi; Perdagangan Besar dan Eceran, Reparasi Mobil dan Sepeda Motor; Transportasi dan Pergudangan; Penyediaan Akomodasi dan Makan Minum; Informasi dan Komunikasi; Jasa Keuangan dan Asuransi; Real Estat; Jasa

*compile these statistics, two approaches have been used, i.e. "production approach" and "expenditure approach". The first approach is to measure value added produced by various kinds of economic activities, while the second approach is to measure final uses of the country's output. In other words, GDP/GRDP is the sum of total value added produced by all economic industries (activities) and the way of using it.*

3. *GDP by industry classification changes from 9 sectors to 17 industries. GDP by industry is classified by types of economic activities such as Agriculture, Forestry and Fishing; Mining and Quarrying; Manufacturing; Electricity and Gas; Water supply, Sewerage, Waste Management and Remediation Activities; Construction; Wholesale and Retail Trade; Repair of Motor Vehicles and Motorcycles; Transportation and Storage; Accommodation and Food Service Activities; Information and Communication; Financial and Insurance Activities; Real Estate Activities; Business Activities; Public Administration; Defence and Compulsory Social Security; Education; Human Health and*

Perusahaan; Administrasi Pemerintahan, Pertahanan dan Jaminan Sosial Wajib; Jasa Pendidikan; Jasa Kesehatan dan Kegiatan Sosial; dan Jasa lainnya.

*Social Work Activities; and Other Services Activities.*

4. PDB menurut pengeluaran mengalami perubahan klasifikasi dimana pengeluaran konsumsi Lembaga Non Profit yang Melayani Rumah Tangga (LNPR) yang sebelumnya termasuk bagian dari pengeluaran konsumsi rumah tangga menjadi komponen terpisah. Sehingga klasifikasi PDB menurut pengeluaran dirinci menjadi 7 komponen yaitu komponen pengeluaran konsumsi rumah tangga, pengeluaran konsumsi LNPR, pengeluaran konsumsi pemerintah, pembentukan modal tetap bruto, perubahan inventori, ekspor barang dan jasa, dan impor barang dan jasa.

4. *GDP by expenditure classification changes where consumption expenditure Non-profit Institutions Serving Households (NPISH) previously included as part of household consumption expenditure is taken out into separate component. So that, GDP by type of expenditures is classified into: household consumption expenditure, NPISH consumption expenditure, government consumption expenditure, gross fixed capital formation, changes in inventories, exports of goods and services, and imports of goods and services.*

5. Pengeluaran konsumsi rumah tangga mencakup berbagai pengeluaran konsumsi akhir rumah tangga atas barang dan jasa untuk memenuhi kebutuhan individu ataupun kelompok secara langsung. Pengeluaran rumah tangga di sini mencakup makanan dan minuman selain restoran; pakaian, alas kaki dan jasa perawatannya; perumahan dan perlengkapan rumah tangga; kesehatan dan pendidikan; transportasi dan komunikasi;

5. *Household consumption expenditures consist of expenditures incurred by households, which are used for both individual or collective needs. Household consumptions are classified into food and beverages other than restaurants; clothing, footwear, and related maintenance services; housing and household equipment; health and education; transport and communication; restaurants and hotels; and others.*

restoran dan hotel serta lainnya.

6. Pengeluaran Pemerintah terdiri dari Pengeluaran Konsumsi Individu dan Pengeluaran Konsumsi Kolektif. Barang dan jasa individu merupakan barang dan jasa privat, dimana ciri-ciri barang privat adalah a) Scarcity, yaitu ada kelangkaan/keterbatasan dalam jumlah; b) Excludable consumption, yaitu konsumsi suatu barang dapat dibatasi hanya pada mereka yang memenuhi persyaratan tertentu (biasanya harga); c) Rivalrous competition, yaitu konsumsi oleh satu konsumen akan mengurangi atau menghilangkan kesempatan pihak lain untuk melakukan hal serupa. Contoh barang dan jasa yang dihasilkan pemerintah dan tergolong sebagai barang dan jasa individu adalah jasa pelayanan kesehatan pemerintah di rumah sakit/puskesmas dan jasa pendidikan di sekolah/universitas negeri. Sedangkan barang dan jasa kolektif ekuivalen dengan barang publik yang memiliki ciri a) Non rivalry, yaitu penggunaan satu konsumen terhadap suatu barang tidak mengurangi kesempatan konsumen lain untuk juga mengkonsumsi barang tersebut; b) Non excludable, yaitu apabila suatu barang publik tersedia, maka tidak ada yang dapat menghalangi siapapun
6. *Government consumption expenditure consists of Individual Consumption Expenditure and Collective Consumption Expenditure. Individual goods and services are private goods and services, which the characteristics of private goods is a) Scarcity, that there is a scarcity/limited in number; b) Excludable consumption, the consumption of goods can be limited only to those who meet certain requirements (usually the price); c) Rivalrous competition, ie consumption by the consumer will reduce or eliminate the chance of another party to do so. Examples of goods and services produced by government and classified as goods and services of individuals is the government health services in hospitals/health centers and education services in schools/universities. Collective goods and services equivalent to public goods characterized by a) Non-rivalry, namely the use of a consumer for an item does not reduce the chance of another consumer to also consume goods; b) Non-excludable, i.e. when a public good available, then nothing can hinder anyone to benefit from the goods or in other words everyone has access to the goods. Examples of goods and services produced by government and classified as collective goods and services is carried military*

untuk memperoleh manfaat dari barang tersebut atau dengan kata lain setiap orang memiliki akses ke barang tersebut. Contoh barang dan jasa yang dihasilkan pemerintah dan tergolong sebagai barang dan jasa kolektif adalah jasa pertahanan yang dilakukan TNI dan keamanan yang dilakukan kepolisian.

*defense services and the police's security.*

7. Pembentukan Modal Tetap Bruto (PMTB) mencakup pengadaan, pembuatan, dan pembelian barang modal. Barang modal dimaksud adalah barang-barang yang digunakan untuk proses produksi, tahan lama atau yang mempunyai umur pemakaian lebih dari satu tahun seperti bangunan, mesin-mesin dan alat angkutan. Termasuk pula di sini perbaikan besar (berat) yang sifatnya memperpanjang umur atau mengubah bentuk atau kapasitas barang modal tersebut. Pengeluaran barang modal untuk keperluan militer juga dicakup sebagai PMTB. Klasifikasi komponen PMTB dibagi menjadi 6 sub komponen yaitu Konstruksi; Mesin dan Peralatan; Kendaraan; Peralatan Lainnya; Cultivated Biological Resources (CBR) dan Produk Kekayaan Intelektual.
7. *Gross Fixed Capital Formation (GFCF) includes procurement, manufacture, and the purchase of capital goods. Capital goods are goods which are used for the production process, durable or have a service life of more than one year such as buildings, machinery, and transportation equipment. Including here: huge improvement that are to extend the life or changing the shape or the capacity of the capital goods. Capital expenditures for military purposes are also covered as GFCF. GFCF component are classified into six sub-components: Construction; Machinery and Equipment; vehicle; Other equipment; Cultivated Biological Resources (CBR) and Intellectual Property Product.*
8. Ekspor barang dan jasa merupakan transaksi perdagangan barang dan jasa dari penduduk (residen) ke bukan penduduk (nonresiden).
8. *Exports of goods and services consist of transactions of goods and services from residents to non-residents. Imports of goods*

Impor barang dan jasa adalah transaksi perdagangan dari bukan penduduk ke penduduk. Ekspor atau impor barang terjadi pada saat terjadi perubahan hak kepemilikan barang antara penduduk dengan bukan penduduk (dengan atau tanpa perpindahan fisik barang tersebut). Pada PDB dengan tahun dasar 2010, ekspor dan impor barang dirinci menjadi nonmigas dan migas.

*and services consist of transaction of goods and services from non-residents to residents. Exports and imports of goods occur when there are changes in ownership of goods between residents and non-residents (with or without physical movements of goods across frontiers). On the GDP at 2010 basic year, exports and imports of goods specified into non oil and gas and oil and gas.*

9. Produk Domestik Bruto maupun agregat turunannya disajikan dalam 2 (dua) versi penilaian, yaitu atas dasar "harga berlaku" dan atas dasar "harga konstan". Disebut sebagai harga berlaku karena seluruh agregat dinilai dengan menggunakan harga pada tahun berjalan, sedangkan harga konstan penilaiannya didasarkan kepada harga satu tahun dasar tertentu, dalam publikasi ini digunakan harga tahun 2010.

9. *GDP and its aggregations are presented in two forms: at current market prices and at constant base year market prices. In presenting current market prices, all aggregates are valued at current market prices, while base year constant market prices are shown by valuing all aggregates at fixed base year prices. Year of 2010 is used as the base year in this publication.*

10. Laju pertumbuhan Produk Domestik Bruto diperoleh dari perhitungan PDB atas dasar harga konstan. Diperoleh dengan cara mengurangi nilai PDB pada tahun ke-n terhadap nilai pada tahun ke n-1 (tahun sebelumnya), dibagi dengan nilai pada tahun ke n-1, dikalikan dengan 100 persen. Laju pertumbuhan menunjukkan perkembangan

10. *Growth rate of Gross Domestic Product is derived from GDP at constant market prices. It is obtained by subtracting the value of GDP year n with the value of GDP year n-1, divided by the value of GDP year n-1 then multiplied by 100 percent. The growth rate of GDP explains the income growth during the given period.*

agregat pendapatan dari satu waktu tertentu terhadap waktu sebelumnya.

<https://ternatekota.bps.go.id>



**ULASAN**

Perekonomian Kota Ternate masih didominasi oleh tiga kategori yaitu 1) Perdagangan Besar dan Eceran; Reparasi Mobil dan Sepeda Motor, 2) Administrasi Pemerintahan, Pertahanan dan Jaminan Sosial Wajib dan 3) Transportasi dan Pergudangan selama 7 (tujuh) tahun terakhir. Secara keseluruhan, ketiga kategori tersebut memiliki peranan atau kontribusi terhadap perekonomian Kota Ternate lebih dari 50 persen. Jika diuraikan per kategori, sebanyak 24,82 persen nilai tambah dari aktivitas perekonomian di Ternate tahun 2021 diciptakan oleh kategori Perdagangan Besar dan Eceran.

Pada tahun 2021 angka laju pertumbuhan ekonomi Kota Ternate adalah sebesar 2,88 yang berarti pertumbuhan ekonomi Kota Ternate mengalami kenaikan sebesar 2,88 persen.

**DESCRIPTION**

*The economy of Ternate City is still dominated by three categories, namely 1) Wholesale and Retail Trade; Car and Motorcycle Repair, 2) Government Administration, Defense and Mandatory Social Security and 3) Transportation and Warehousing for the past 7 (seven) years. Overall, these three categories have a role or contribution to the economy of Ternate City more than 50 percent. If broken down by category, as much as 24,82 percent of the added value of economic activity in Ternate in 2021 was created by the category of Wholesale and Retail Trade.*

*In 2021, the economy speed of Ternate city is 2.88 which means the growth of economy in Ternate city increases by 2.88 percent.*

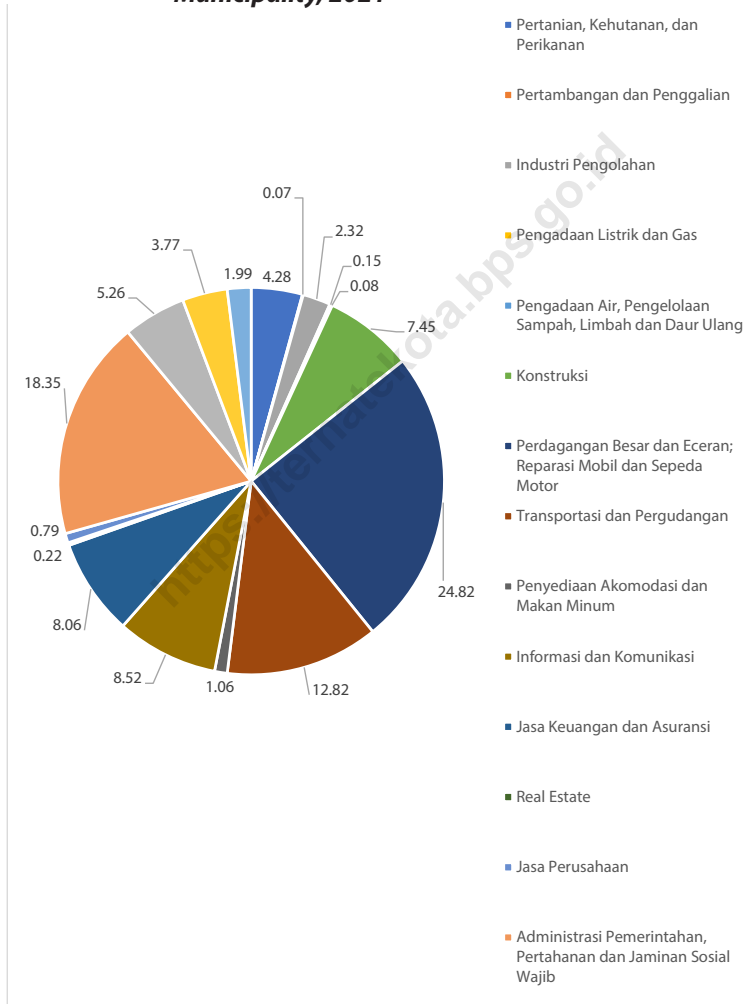




**Gambar** 12.1  
**Figures**

**Distribusi Persentase Produk Domestik Regional Bruto Atas Dasar Harga Berlaku Menurut Lapangan Usaha di Kota Ternate, 2021**

**Percentage Distribution of Gross Regional Domestic Product at Current Market Prices by Industry in Ternate Municipality, 2021**



Sumber/Source : BPS, berbagai sensus, survei dan sumber lain/BPS-Statistics Indonesia, various census, survey, and other sources



**Tabel**  
**Table** 12.1.

**Produk Domestik Regional Bruto Atas Dasar Harga Berlaku Menurut Lapangan Usaha di Kota Ternate (juta rupiah), 2017–2021**  
**Gross Regional Domestic Product at Current Market Prices by Industry in Ternate Municipality (million rupiahs), 2017–2021**

Lapangan Usaha/Industry	2017	2018	2019	2020*	2021**
(1)	(2)	(3)	(4)	(5)	(6)
A Pertanian, Kehutanan, dan Perikanan/ <i>Agriculture, Forestry, and Fishing</i>	339 765,0	368 410,7	404 980,5	430 481,8	471 857,1
B Pertambangan dan Penggalian/ <i>Mining and Quarrying</i>	6 175,1	6 938,2	7 721,3	7 974,3	8 132,3
C Industri Pengolahan/ <i>Manufacturing</i>	286 670,1	302 309,8	308 752,7	283 066,6	256 037,6
D Pengadaan Listrik dan Gas/ <i>Electricity and Gas</i>	13 161,9	13 714,0	14 742,8	15 537,8	16 747,4
E Pengadaan Air; Pengelolaan Sampah, Limbah, dan Daur Ulang/ <i>Water Supply; Sewerage, Waste Management, and Remediation Activities</i>	6 494,2	6 842,0	7 233,3	7 835,6	8 291,6
F Konstruksi/ <i>Construction</i>	576 154,2	653 365,7	743 424,3	759 125,5	821 100,3
G Perdagangan Besar dan Eceran; Reparasi Mobil dan Sepeda Motor/ <i>Wholesale and Retail Trade; Repair of Motor Vehicles and Motorcycles</i>	2 235 634,1	2 550 306,6	2 822 481,8	2 640 537,5	2 737 017,6
H Transportasi dan Pergudangan/ <i>Transportation and Storage</i>	1 466 397,3	1 611 177,1	1 772 048,4	1 383 634,2	1 413 414,8
I Penyediaan Akomodasi dan Makan Minum/ <i>Accommodation and Food Service Activities</i>	98 406,6	106 287,1	115 068,5	108 643,7	116 636,4
J Informasi dan Komunikasi/ <i>Information and Communication</i>	671 765,2	748 147,6	804 823,1	864 723,2	939 400,2

Lanjutan Tabel/*Continued Table* 12.1

Lapangan Usaha/ <i>Industry</i>		2017	2018	2019	2020*	2021**
(1)		(2)	(3)	(4)	(5)	(6)
K	Jasa Keuangan dan Asuransi/ <i>Financial and Insurance Activities</i>	603 705,1	662 804,7	709 227,6	770 638,4	888 898,5
L	Real Estat/ <i>Real Estate Activities</i>	20 147,5	22 878,5	24 591,5	23 585,6	24 230,3
M,N	Jasa Perusahaan/ <i>Business Activities</i>	65 254,1	72 148,2	79 200,3	78 750,1	87 263,6
O	Administrasi Pemerintahan, Pertahanan, dan Jaminan Sosial Wajib/ <i>Public Administration and Defence; Compulsory Social Security</i>	1 395 127,2	1 566 761,7	1 740 831,1	1 997 044,2	2 023 329,6
P	Jasa Pendidikan/ <i>Education</i>	457 845,3	497 183,7	523 633,2	561 517,4	580 234,4
Q	Jasa Kesehatan dan Kegiatan Sosial/ <i>Human Health and Social Work Activities</i>	280 124,3	313 233,6	348 276,4	393 130,2	415 714,2
R,S,T,U	Jasa Lainnya/ <i>Other Services Activities</i>	164 434,2	185 324,2	205 212,7	208 973,4	219 231,2
<b>Produk Domestik Regional Bruto/<i>Gross Regional Domestic Product</i></b>		<b>8 687 261,1</b>	<b>9 687 833,4</b>	<b>10 632 249,6</b>	<b>10 535 199,7</b>	<b>11 027 537,3</b>

Catatan/*Note*: \*Angka Sementara, \*\*Angka Sangat Sangat Sementara/*\*Preliminary Figures, \*\*Very Very Preliminary Figures*  
 Sumber/*Source*: BPS, berbagai sensus, survei dan sumber lain/*BPS-Statistics Indonesia, various census, survey, and other sources*

**Tabel**  
**Table** 12.2

**Produk Domestik Regional Bruto Atas Dasar Harga Konstan 2010 Menurut Lapangan Usaha di Kota Ternate (juta rupiah), 2017–2021**  
**Gross Regional Domestic Product at 2010 Constant Market Prices by Industry in Ternate Municipality (billion rupiahs), 2017–2021**

Lapangan Usaha/Industry		2017	2018	2019	2020*	2021**
(1)		(2)	(3)	(4)	(5)	(6)
A	Pertanian, Kehutanan, dan Perikanan/ <i>Agriculture, Forestry, and Fishing</i>	219 841,0	228 754,5	245 396,8	256 969,2	269 396,3
B	Pertambangan dan Penggalian/ <i>Mining and Quarrying</i>	4 086,5	4 504,2	4 950,7	4 944,4	4 949,3
C	Industri Pengolahan/ <i>Manufacturing</i>	216 729,1	224 867,3	228 243,5	210 982,5	188 463,3
D	Pengadaan Listrik dan Gas/ <i>Electricity and Gas</i>	10 188,9	10 371,1	11 135,1	11 607,4	12 426,7
E	Pengadaan Air; Pengelolaan Sampah, Limbah, dan Daur Ulang/ <i>Water Supply; Sewerage, Waste Management, and Remediation Activities</i>	5 162,6	5 426,6	5 718,5	6 170,2	6 502,3
F	Konstruksi/ <i>Construction</i>	423 212,2	465 002,7	507 542,3	517 141,4	527 426,5
G	Perdagangan Besar dan Eceran; Reparasi Mobil dan Sepeda Motor/ <i>Wholesale and Retail Trade; Repair of Motor Vehicles and Motorcycles</i>	1 606 136,6	1 765 969,7	1 933 010,8	1 780 408,0	1 828 912,5
H	Transportasi dan Pergudangan/ <i>Transportation and Storage</i>	970 722,2	1 046 436,3	1 120 308,7	889 349,8	889 691,4
I	Penyediaan Akomodasi dan Makan Minum/ <i>Accommodation and Food Service Activities</i>	70 949,5	76 105,1	82 031,0	77 499,6	82 471,4
J	Informasi dan Komunikasi/ <i>Information and Communication</i>	589 791,2	637 917,2	704 550,4	776 260,4	839 013,0

Lanjutan Tabel/Continued Table 12.2

Lapangan Usaha/Industry		2017	2018	2019	2020*	2021**
(1)		(2)	(3)	(4)	(5)	(6)
K	Jasa Keuangan dan Asuransi/ Financial and Insurance Activities	423 112,8	448 368,0	471 996,7	513 972,8	563 222,3
L	Real Estat/Real Estate Activities	14 973,5	16 352,5	17 569,5	16 689,8	17 082,3
M,N	Jasa Perusahaan/Business Activities	50 412,1	54 023,0	57 465,3	56 360,2	60 516,4
O	Administrasi Pemerintahan, Pertahanan, dan Jaminan Sosial Wajib/Public Administration and Defence; Compulsory Social Security	989 113,3	1 078 581,4	1 164 062,4	1 313 930,4	1 330 232,1
P	Jasa Pendidikan/Education	295 967,2	311 024,2	325 215,7	336 259,1	339 852,8
Q	Jasa Kesehatan dan Kegiatan Sosial/Human Health and Social Work Activities	206 125,4	224 600,4	244 264,3	265 240,5	276 432,5
R,S,T,U	Jasa Lainnya/Other Services Activities	125 783,4	138 002,4	151 442,5	154 176,5	158 372,3
<b>Produk Domestik Regional Bruto/Gross Regional Domestic Product</b>		<b>6 222 307,5</b>	<b>6 736 306,7</b>	<b>7 274 904,2</b>	<b>7 187 962,1</b>	<b>7 394 963,6</b>

Catatan/Note: \*Angka Sementara, \*\*Angka Sangat Sangat Sementara/\*Preliminary Figures, \*\*Very Very Preliminary Figures  
Sumber/Source: BPS, berbagai sensus, survei dan sumber lain/BPS-Statistics Indonesia, various census, survey, and other sources

**Tabel**  
**Table** 12.3

**Distribusi Persentase Produk Domestik Regional Bruto Atas Dasar Harga Berlaku Menurut Lapangan Usaha di Kota Ternate, 2017–2021**  
**Percentage Distribution of Gross Regional Domestic Product at Current Market Prices by Industry in Ternate Municipality, 2017–2021**

Lapangan Usaha/ <i>Industry</i>	2017	2018	2019	2020*	2021**
(1)	(2)	(3)	(4)	(5)	(6)
A Pertanian, Kehutanan, dan Perikanan/ <i>Agriculture, Forestry, and Fishing</i>	3,91	3,80	3,81	4,09	4,28
B Pertambangan dan Penggalian/ <i>Mining and Quarrying</i>	0,07	0,07	0,07	0,08	0,07
C Industri Pengolahan/ <i>Manufacturing</i>	3,30	3,12	2,90	2,69	2,32
D Pengadaan Listrik dan Gas/ <i>Electricity and Gas</i>	0,15	0,14	0,14	0,15	0,15
E Pengadaan Air; Pengelolaan Sampah, Limbah, dan Daur Ulang/ <i>Water Supply; Sewerage, Waste Management, and Remediation Activities</i>	0,07	0,07	0,07	0,07	0,08
F Konstruksi/ <i>Construction</i>	6,63	6,74	6,99	7,21	7,45
G Perdagangan Besar dan Eceran; Reparasi Mobil dan Sepeda Motor/ <i>Wholesale and Retail Trade; Repair of Motor Vehicles and Motorcycles</i>	25,73	26,32	26,55	25,06	24,82
H Transportasi dan Pergudangan/ <i>Transportation and Storage</i>	16,88	16,63	16,67	13,13	12,82
I Penyediaan Akomodasi dan Makan Minum/ <i>Accommodation and Food Service Activities</i>	1,13	1,10	1,08	1,03	1,06
J Informasi dan Komunikasi/ <i>Information and Communication</i>	7,73	7,72	7,57	8,21	8,52
K Jasa Keuangan dan Asuransi/ <i>Financial and Insurance Activities</i>	6,95	6,84	6,67	7,31	8,06



Lanjutan Tabel/*Continued Table* 12.3

Lapangan Usaha/ <i>Industry</i>		2017	2018	2019	2020*	2021**
(1)		(2)	(3)	(4)	(5)	(6)
L	Real Estat/ <i>Real Estate Activities</i>	0,23	0,24	0,23	0,22	0,22
M,N	Jasa Perusahaan/ <i>Business Activities</i>	0,75	0,74	0,74	0,75	0,79
O	Administrasi Pemerintahan, Pertahanan, dan Jaminan Sosial Wajib/ <i>Public Administration and Defence; Compulsory Social Security</i>	16,06	16,17	16,37	18,96	18,35
P	Jasa Pendidikan/ <i>Education</i>	5,27	5,13	4,92	5,33	5,26
Q	Jasa Kesehatan dan Kegiatan Sosial/ <i>Human Health and Social Work Activities</i>	3,22	3,23	3,28	3,73	3,77
R,S,T,U	Jasa Lainnya/ <i>Other Services Activities</i>	1,89	1,91	1,93	1,98	1,99
<b>Produk Domestik Regional Bruto/<i>Gross Regional Domestic Product</i></b>		<b>100,00</b>	<b>100,00</b>	<b>100,00</b>	<b>100,00</b>	<b>100,00</b>

Catatan/*Note*: \*Angka Sementara, \*\*Angka Sangat Sangat Sementara/*\*Preliminary Figures, \*\*Very Very Preliminary Figures*  
 Sumber/*Source*: BPS, berbagai sensus, survei dan sumber lain/*BPS-Statistics Indonesia, various census, survey, and other sources*

**Tabel**  
**Table** 12.4

**Laju Pertumbuhan Produk Domestik Regional Bruto Atas Dasar Harga Konstan 2010 Menurut Lapangan Usaha di Kota Ternate (persen), 2018–2021**  
**Growth Rate of Gross Regional Domestic Product at 2010 Constant Market Prices by Industry in Ternate Municipality (percent), 2018–2021**

Lapangan Usaha/Industry		2018	2019	2020*	2021**
(1)		(2)	(3)	(4)	(5)
A	Pertanian, Kehutanan, dan Perikanan/ <i>Agriculture, Forestry, and Fishing</i>	4,05	7,28	4,72	4,84
B	Pertambangan dan Penggalian/ <i>Mining and Quarrying</i>	10,22	9,91	-0,13	0,10
C	Industri Pengolahan/ <i>Manufacturing</i>	3,75	1,50	-7,56	-10,67
D	Pengadaan Listrik dan Gas/ <i>Electricity and Gas</i>	1,79	7,37	4,24	7,06
E	Pengadaan Air; Pengelolaan Sampah, Limbah, dan Daur Ulang/ <i>Water Supply; Sewerage, Waste Management, and Remediation Activities</i>	5,11	5,38	7,90	5,38
F	Konstruksi/ <i>Construction</i>	9,87	9,15	1,89	1,99
G	Perdagangan Besar dan Eceran; Reparasi Mobil dan Sepeda Motor/ <i>Wholesale and Retail Trade; Repair of Motor Vehicles and Motorcycles</i>	9,95	9,46	-7,89	2,72
H	Transportasi dan Pergudangan/ <i>Transportation and Storage</i>	7,80	7,06	-20,62	0,04
I	Penyediaan Akomodasi dan Makan Minum/ <i>Accommodation and Food Service Activities</i>	7,27	7,79	-5,52	6,42
J	Informasi dan Komunikasi/ <i>Information and Communication</i>	8,16	10,45	10,18	8,08
K	Jasa Keuangan dan Asuransi/ <i>Financial and Insurance Activities</i>	5,97	5,27	8,89	9,58
L	Real Estat/ <i>Real Estate Activities</i>	9,21	7,44	-5,01	2,35
M,N	Jasa Perusahaan/ <i>Business Activities</i>	7,16	6,37	-1,92	7,37

Lanjutan Tabel/*Continued Table 12.4*

<b>Lapangan Usaha/Industry</b>		<b>2018</b>	<b>2019</b>	<b>2020*</b>	<b>2021**</b>
(1)		(2)	(3)	(4)	(5)
0	Administrasi Pemerintahan, Pertahanan, dan Jaminan Sosial Wajib/ <i>Public Administration and Defence; Compulsory Social Security</i>	9,05	7,93	12,87	1,24
P	Jasa Pendidikan/ <i>Education</i>	5,09	4,56	3,40	1,07
Q	Jasa Kesehatan dan Kegiatan Sosial/ <i>Human Health and Social Work Activities</i>	8,96	8,76	8,59	4,22
R,S,T,U	Jasa Lainnya/ <i>Other Services Activities</i>	9,71	9,74	1,81	2,72
<b>Produk Domestik Regional Bruto/<i>Gross Regional Domestic Product</i></b>		<b>8,26</b>	8,00	-1,20	2,88

Catatan/Note: \*Angka Sementara, \*\*Angka Sangat Sangat Sementara/*\*Preliminary Figures, \*\*Very Very Preliminary Figures*

Sumber/Source: BPS, berbagai sensus, survei dan sumber lain/*BPS-Statistics Indonesia, various census, survey, and other sources*

**Tabel**  
**Table** 12.5

**Produk Domestik Regional Bruto Atas Dasar Harga Berlaku Menurut Jenis Pengeluaran di Kota Ternate (miliar rupiah), 2017–2021**  
**Gross Regional Domestic Product at Current Market Prices by Type of Expenditure in Ternate Municipality (billion rupiahs), 2017–2021**

Jenis Pengeluaran Type of Expenditure	2017	2018	2019	2020*	2021**
(1)	(2)	(3)	(4)	(5)	(6)
Pengeluaran Konsumsi Rumah Tangga <i>Household Consumption Expenditure</i>	5 948,82	6 407,00	6 925,79	6 926,30	7 283,41
Pengeluaran Konsumsi LNPRT <i>NPISH Consumption Expenditure</i>	98,48	119,55	149,44	131,74	136,42
Pengeluaran Konsumsi Pemerintah <i>Government Consumption Expenditure</i>	2 783,66	3 199,39	3 614,71	3 393,04	3 438,25
Pembentukan Modal Tetap Bruto <i>Gross Fixed Capital Formation</i>	1 455,06	1 599,42	1 662,97	1 758,82	1 718,59
Perubahan Inventori <i>Changes in Inventories</i>	10,44	93,86	-20,11	-55,45	-12,73
Ekspor Barang dan Jasa/ <i>Exports of Goods and Services</i>	-1 609,20	-1 731,39	-1 700,56	-1 619,25	-1 536,40
Dikurangi: Impor Barang dan Jasa <i>Less: Import of Goods and Services</i>	...	...	...	...	...
Diskrepansi Statistik <sup>1</sup> <i>Statistical Discrepancies<sup>1</sup></i>	...	...	...	...	...
<b>Produk Domestik Regional Bruto/Gross Regional Domestic Product</b>	<b>8 687,26</b>	<b>9 687,83</b>	<b>10 632,25</b>	<b>10 535,20</b>	<b>11 027,54</b>

Catatan/Note: \*Angka Sementara, \*\*Angka Sangat Sangat Sementara/\*Preliminary Figures, \*\*Very Very Preliminary Figures  
Sumber/Source: BPS, berbagai sensus, survei dan sumber lain/BPS-Statistics Indonesia, various census, survey, and other sources

**Tabel**  
**Table** 12.6

**Produk Domestik Regional Bruto Atas Dasar Harga Konstan 2010 Menurut Jenis Pengeluaran di Kota Ternate (miliar rupiah), 2017–2021**  
**Gross Regional Domestic Product at 2010 Constant Market Prices by Type of Expenditure in Ternate Municipality (billion rupiahs), 2017–2021**

Jenis Pengeluaran Type of Expenditure	2017	2018	2019	2020*	2021**
(1)	(2)	(3)	(4)	(5)	(6)
Pengeluaran Konsumsi Rumah Tangga <i>Household Consumption Expenditure</i>	4 152,15	4 304,12	4 510,24	4 415,21	4 542,86
Pengeluaran Konsumsi LNPRT <i>NPISH Consumption Expenditure</i>	73,83	85,93	105,15	90,79	92,98
Pengeluaran Konsumsi Pemerintah <i>Government Consumption Expenditure</i>	1 945,79	2 109,73	2 316,37	2 210,93	2 168,68
Pembentukan Modal Tetap Bruto <i>Gross Fixed Capital Formation</i>	1 130,17	1 180,60	1 194,17	1 193,68	1 152,10
Perubahan Inventori <i>Changes in Inventories</i>	5,23	61,99	-26,57	-33,17	-10,30
Ekspor Barang dan Jasa/ <i>Exports of Goods and Services</i>	-1 084,87	-1 006,07	-824,45	-689,47	-551,34
Dikurangi: Impor Barang dan Jasa <i>Less: Import of Goods and Services</i>	...	...	...	...	...
Diskrepansi Statistik <sup>1</sup> <i>Statistical Discrepancies <sup>1</sup></i>	...	...	...	...	...
<b>Produk Domestik Regional Bruto/Gross Regional Domestic Product</b>	<b>6 222,31</b>	<b>6 736,31</b>	<b>7 274,90</b>	<b>7 187,96</b>	<b>7 394,96</b>

Catatan/Note: \*Angka Sementara, \*\*Angka Sangat Sangat Sementara/\*Preliminary Figures, \*\*Very Very Preliminary Figures  
Sumber/Source: BPS, berbagai sensus, survei dan sumber lain/BPS-Statistics Indonesia, various census, survey, and other sources

# BAB 13

## PERBANDINGAN ANTAR KABUPATEN/KOTA

(Regency/Municipal Comparison)

### PERINGKAT INDEKS PEMBANGUNAN MANUSIA DI MALUKU UTARA, 2021

1. Kota Ternate

**80.14**



2. Kota Tidore Kepulauan

**70.99**



3. Kabupaten  
Halmahera Utara

**67.82**





**PENJELASAN TEKNIS**

1. Statistik perbandingan regional disajikan untuk dapat memberikan gambaran keadaan masing-masing kabupaten terhadap data penting seperti Indeks Pembangunan Manusia (IPM), Angka Harapan Hidup, Rata Rata Lama Sekolah, Harapan Lama Sekolah, serta Pengeluaran per Kapita di Provinsi Maluku Utara.
2. Indeks Pembangunan Manusia (IPM) menjelaskan bagaimana penduduk dapat mengakses hasil pembangunan dalam memperoleh pendapatan, kesehatan, pendidikan, dan sebagainya. IPM dibentuk oleh 3 (tiga) dimensi dasar yaitu umur panjang dan hidup sehat, pengetahuan, serta tandar hidup layak.
3. Komponen Indeks Pembangunan Manusia:
  - a. Angka Harapan Hidup**  
Angka Harapan Hidup pada waktu lahir merupakan rata-rata perkiraan banyak tahun yang dapat ditempuh oleh seseorang selama hidup.
  - b. Angka Harapan Lama Sekolah**  
Angka Harapan Lama Sekolah adalah lamanya sekolah (dalam tahun) yang diharapkan akan dirasakan oleh anak pada umur

**TECHNICAL NOTES**

1. *Regional comparative statistics are presented to illustrate the state of each district on important data such as the Human Development Index, Life Expectancy (AHD), School Average, Old School Expectations, and Per Capita Expenditure in North Maluku Province.*
2. *The Human Development Index (HDI) explains how the population can access the results of development in obtaining income, health, education, and so on. HDI is formed by 3 (three) basic dimensions, namely longevity and healthy living, knowledge, and decent standard of living.*
3. *Components of the Human Development Index:*
  - a. Life expectancy**  
*Life Expectancy at birth is an average estimate of many years that can be taken by someone during life.*
  - b. Expected Years School**  
*Expected Years School is defined as the length of school (in years) that is expected to be felt by children at a certain age in the future.*



tertentu di masa mendatang

**c. Rata-Rata Lama Sekolah**

Rata-rata lama sekolah menggambarkan jumlah tahun yang digunakan oleh penduduk usia 15 tahun keatas dalam menjalani pendidikan formal.

**d. Pengeluaran Riil per Kapita yang disesuaikan**

UNDP mengukur standar hidup layak menggunakan Produk Domestik Bruto (PDB) riil yang disesuaikan, sedangkan BPS dalam menghitung standar hidup layak menggunakan rata-rata pengeluaran per kapita riil yang disesuaikan dengan formula Atkinson.

**c. Average Length of School**

*The average length of school illustrates the number of years used by residents aged 15 years and over in undergoing formal education.*

**d. Real Per Capita adjusted expenses**

*UNDP measures the standard of decent living using real adjusted Gross Domestic Product (GDP), while BPS in calculating the standard of decent living uses average real expenditure per capita adjusted to the Atkinson formula.*

<https://ternatekota.bps.go.id>

**ULASAN****DESCRIPTION****Penduduk**

Pada tahun 2021, dari 10 kabupaten/kota di Provinsi Maluku Utara, Kabupaten Halmahera Selatan merupakan kabupaten terbanyak penduduknya dengan jumlah penduduk sebanyak 251.690 Jiwa. Dari total 1.299.177 jiwa penduduk Provinsi Maluku Utara, Kota Ternate menempati posisi nomor dua terbanyak penduduknya dengan 205.870 Jiwa, sedangkan Kabupaten Halmahera Tengah adalah yang paling sedikit penduduknya dengan 57.809 jiwa.

**Population**

*In 2021, out of 10 districts / Municipalities in North Maluku Province, South Halmahera Regency was the most populous district with its total population of 251,690 inhabitants. By the total population of 1,299,177 inhabitants of North Maluku Province, Ternate Municipality occupies the number two position with the largest population of 205,870 inhabitants, while Central Halmahera Regency is the least populated with 57,809 inhabitants.*

**Kemiskinan**

Pada tahun 2021, terdapat 87,16 ribu jiwa penduduk miskin di Provinsi Maluku Utara. Menurut kabupaten/kota, Kabupaten Halmahera Timur merupakan kabupaten yang paling tinggi penduduk miskinnya, yakni 14,58 ribu jiwa.

**Poverty**

*In 2021, there were 87.16 thousand inhabitants of the poor population in North Maluku Province. According to regencies / cities, East Halmahera Regency is the regency with the highest percentage of poor population, which is 14.58 thousand inhabitants.*

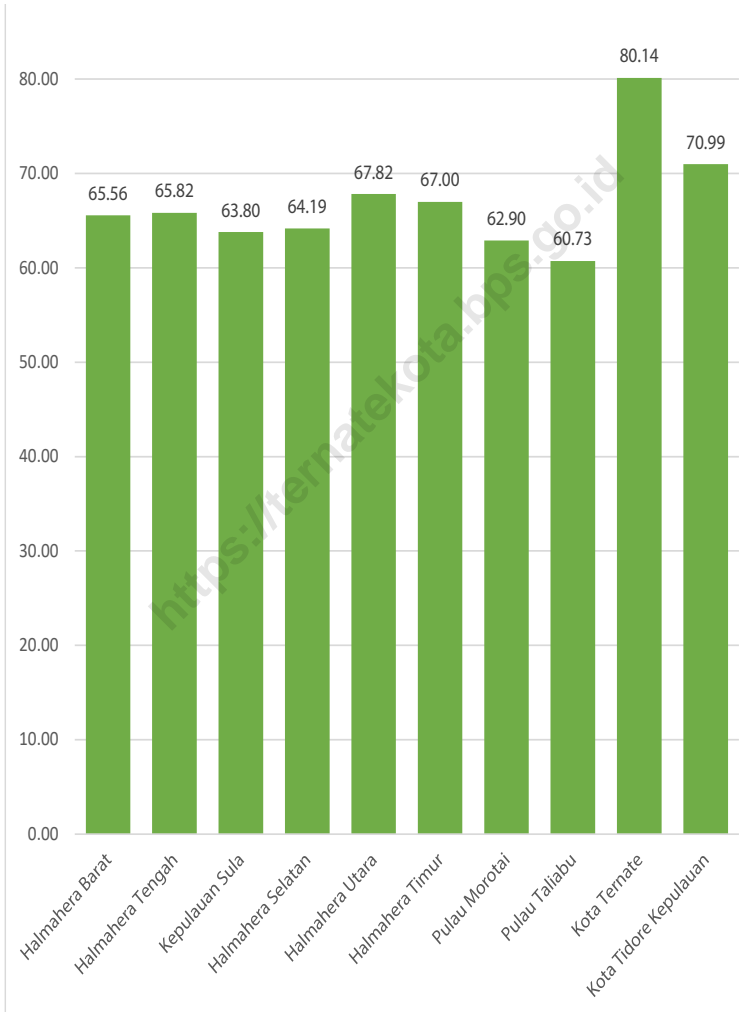
**Indeks Pembangunan Manusia**

Pada tahun 2021, Kabupaten/ Kota dengan angka IPM tertinggi di Provinsi Maluku Utara masih ditempati oleh Kota Ternate dengan angka IPM 80,14. Kota Tidore Kepulauan berada posisi kedua dengan angka IPM 70,99. Sementara itu Kabupaten Pulau Taliabu masih tertinggal jauh dari Kabupaten/ Kota lainnya dalam hal pembangunan manusia dengan angka IPM 60,73.

**Human Development Index**

*In 2021, the Regency / City with the highest HDI in North Maluku Province is still occupied by Ternate with a HDI of 80.14. The Municipality of Tidore Kepulauan is in the second position with an HDI of 70.99. Meanwhile, Taliabu Island Regency is still far behind other regencies / cities in terms of human development with an HDI of 60,73.*



**Gambar**  
**Figures** 13.1**Indeks Pembangunan Manusia Menurut Kabupaten/  
Kota di Provinsi Maluku Utara, 2021**  
*Human Development Index by Regency/Municipality in  
North Maluku Province, 2021*

Sumber/Source : BPS Provinsi Maluku Utara/BPS-Statistics of North Maluku Province



**Tabel**  
**Table** 13.1**Jumlah Penduduk Menurut Kabupaten/Kota di Provinsi  
Maluku Utara, 2017–2021**  
*Population by Regency/Municipality in North Maluku  
Province, 2017–2021*

<b>Kabupaten/Kota</b> <i>Regency/ Municipality</i>	<b>2017</b>	<b>2018</b>	<b>2019</b>	<b>2020</b>	<b>2021</b>
(1)	(2)	(3)	(4)	(5)	(6)
Halmahera Barat	114 502	116 513	118 287	120 166	134 630
Halmahera Tengah	52 813	54 190	55 728	57 101	57 809
Kepulauan Sula	99 196	100 967	102 886	104 971	105 293
Halmahera Selatan	227 280	231 217	235 090	238 733	251 690
Halmahera Utara	187 104	190 531	193 851	197 403	199 936
Halmahera Timur	90 070	92 618	95 005	97 420	92 954
Pulau Morotai	64 001	65 573	67 284	68 974	76 102
Pulau Taliabu	51 928	52 503	53 018	53 411	58 744
Ternate	223 111	228 105	233 208	238 204	205 870
Tidore Kepulauan	99 337	100 415	101 414	102 381	116 149
<b>Maluku Utara</b>	<b>1 209 342</b>	<b>1 232 632</b>	<b>1 255 771</b>	<b>1 278 764</b>	<b>1 299 177</b>

Sumber/Source: BPS Provinsi Maluku Utara/BPS-Statistics of North Maluku Province

**Tabel**  
**Table** 13.2

**Laju Pertumbuhan Produk Domestik Regional Bruto Atas Dasar Harga Konstan 2010 Menurut Kabupaten/Kota di Provinsi Maluku Utara (persen), 2017–2021**  
**Rate of Growth of Gross Regional Domestic Products at Constant 2010 Prices by Regency/Municipality in North Maluku Province (percent), 2017–2021**

Kabupaten/Kota Regency/ Municipality	2017	2018	2019	2020	2021
(1)	(2)	(3)	(4)	(5)	(6)
Halmahera Barat	5,00	5,03	5,51	0,62	...
Halmahera Tengah	5,80	6,96	6,57	26,34	...
Kepulauan Sula	4,83	5,57	6,27	0,41	...
Halmahera Selatan	16,06	15,44	12,46	16,22	...
Halmahera Utara	6,62	2,41	2,97	-0,15	...
Halmahera Timur	7,17	8,00	5,52	0,57	...
Pulau Morotai	6,21	6,69	4,58	2,68	...
Pulau Taliabu	5,30	12,05	9,45	1,06	...
Ternate	7,55	8,26	8,16	-0,85	...
Tidore Kepulauan	6,00	6,03	6,43	1,99	...
<b>Maluku Utara</b>	<b>7,67</b>	<b>7,86</b>	<b>6,10</b>	<b>4,92</b>	<b>...</b>

Sumber/Source: BPS Provinsi Maluku Utara/BPS-Statistics of North Maluku Province

**Tabel**  
**Table** 13.3**Jumlah Penduduk Miskin Menurut Kabupaten/Kota di  
Provinsi Maluku Utara (ribu), 2017–2021**  
**Number of Poor Population by Regency/Municipality in  
North Maluku Province (thousand), 2017–2021**

Kabupaten/Kota Regency/Municipality	2017	2018	2019	2020	2021
(1)	(2)	(3)	(4)	(5)	(6)
Halmahera Barat	9,90	10,14	10,13	10,56	10,59
Halmahera Tengah	4,42	7,51	7,81	7,70	7,65
Kepulauan Sula	8,79	9,19	9,29	8,81	8,36
Halmahera Selatan	9,25	11,01	11,79	12,41	12,24
Halmahera Utara	7,84	8,56	8,79	8,75	10,16
Halmahera Timur	13,62	13,82	14,53	14,97	14,58
Pulau Morotai	4,50	4,67	4,86	4,43	4,45
Pulau Taliabu	3,71	3,85	3,98	3,89	4,05
Ternate	6,04	6,76	7,25	8,18	8,45
Tidore Kepulauan	5,39	5,95	6,17	6,66	6,64
<b>Maluku Utara</b>	<b>76,47</b>	<b>81,46</b>	<b>84,60</b>	<b>86,37</b>	<b>87,16</b>

Sumber/Source: BPS Provinsi Maluku Utara/BPS-Statistics of North Maluku Province



**Tabel**  
**Table** 13.4

**Indeks Pembangunan Manusia Menurut Kabupaten/Kota  
di Provinsi Maluku Utara, 2017–2021**  
*Human Development Index by Regency/Municipality in  
North Maluku Province, 2017–2021*

Kabupaten/Kota Regency/Municipality	2017	2018	2019	2020	2021
(1)	(2)	(3)	(4)	(5)	(6)
Halmahera Barat	64,19	64,54	65,34	65,31	65,56
Halmahera Tengah	63,89	64,66	65,55	65,42	65,82
Kepulauan Sula	62,04	62,96	63,64	63,53	63,80
Halmahera Selatan	62,64	63,39	64,11	63,84	64,19
Halmahera Utara	66,52	67,30	67,75	67,50	67,82
Halmahera Timur	65,77	66,20	66,74	66,75	67,00
Pulau Morotai	60,71	61,39	62,38	62,50	62,90
Pulau Taliabu	59,03	59,67	60,62	60,48	60,73
Ternate	78,48	79,13	80,03	79,82	80,14
Tidore Kepulauan	69,25	69,89	70,83	70,53	70,99
<b>Maluku Utara</b>	<b>67,20</b>	<b>67,76</b>	<b>68,70</b>	<b>68,49</b>	<b>68,76</b>

Sumber/Source: BPS Provinsi Maluku Utara/BPS-Statistics of North Maluku Province

**Tabel**  
**Table** 13.5**Peringkat Indeks Pembangunan Manusia Menurut Kabupaten/Kota di Provinsi Maluku Utara, 2019–2021**  
***Ranking of Human Development Index by Regency/Municipality in North Maluku Province, 2019–2021***

Kabupaten/Kota Regency/Municipality	2019	2020	2021
(1)	(4)	(5)	(6)
Halimahera Barat	6	6	6
Halimahera Tengah	5	5	5
Kepulauan Sula	8	8	8
Halimahera Selatan	7	7	7
Halimahera Utara	3	3	3
Halimahera Timur	4	4	4
Pulau Morotai	9	9	9
Pulau Taliabu	10	10	10
Ternate	1	1	1
Tidore Kepulauan	2	2	2

Sumber/Source: BPS Provinsi Maluku Utara/BPS-Statistics of North Maluku Province

**Tabel**  
**Table** 13.6

**Angka Harapan Hidup Menurut Kabupaten/Kota di  
Provinsi Maluku Utara, 2019–2021 (Tahun)**  
*Life Expectancy by Regency/Municipality in North Maluku  
Province, 2019–2021 (Years)*

Kabupaten/Kota Regency/Municipality	2019	2020	2021
(1)	(4)	(5)	(6)
Halmahera Barat	66,13	66,25	66,34
Halmahera Tengah	53,65	63,91	64,15
Kepulauan Sula	63,18	63,30	63,39
Halmahera Selatan	65,75	65,86	65,93
Halmahera Utara	69,47	69,56	69,61
Halmahera Timur	68,64	68,88	69,08
Pulau Morotai	66,99	67,18	67,35
Pulau Taliabu	61,95	62,10	62,22
Ternate	70,85	70,97	71,06
Tidore Kepulauan	69,22	69,34	69,43
<b>Maluku Utara</b>	<b>68,18</b>	<b>68,33</b>	<b>68,45</b>

Sumber/Source: BPS Provinsi Maluku Utara/BPS-Statistics of North Maluku Province

**Tabel**  
**Table** 13.7**Rata-Rata Lama Sekolah Menurut Kabupaten/Kota di  
Provinsi Maluku Utara, 2019–2021 (Tahun)**  
*Middle Years School by Regency/Municipality in North  
Maluku Province, 2019–2021 (Years)*

Kabupaten/Kota Regency/Municipality	2019	2020	2021
(1)	(4)	(5)	(6)
Halmahera Barat	8,12	8,35	8,37
Halmahera Tengah	8,79	9,00	9,01
Kepulauan Sula	8,73	8,95	9,00
Halmahera Selatan	7,92	7,93	8,10
Halmahera Utara	8,38	8,51	8,62
Halmahera Timur	8,06	8,26	8,27
Pulau Morotai	7,10	7,39	7,40
Pulau Taliabu	7,46	7,66	7,67
Ternate	11,58	11,71	11,81
Tidore Kepulauan	9,64	9,73	9,95
<b>Maluku Utara</b>	<b>9,00</b>	<b>9,04</b>	<b>9,09</b>

Sumber/Source: BPS Provinsi Maluku Utara/BPS-Statistics of North Maluku Province

**Tabel**  
**Table** 13.8

**Harapan Lama Sekolah Menurut Kabupaten/Kota di  
Provinsi Maluku Utara, 2019–2021 (Tahun)**  
**Expected Years School by Regency/Municipality in North  
Maluku Province, 2019–2021 (Years)**

Kabupaten/Kota Regency/Municipality	2019	2020	2021
(1)	(4)	(5)	(6)
Halماههرا Barat	13,08	13,19	13,20
Halماههرا Tengah	12,94	12,99	13,11
Kepulauan Sula	12,73	12,74	12,77
Halماههرا Selatan	12,77	12,78	12,79
Halماههرا Utara	13,59	13,60	13,61
Halماههرا Timur	12,74	12,75	12,76
Pulau Morotai	12,43	12,77	12,93
Pulau Taliabu	12,58	12,59	12,65
Ternate	15,73	15,74	15,75
Tidore Kepulauan	14,20	14,31	14,32
<b>Maluku Utara</b>	<b>13,63</b>	<b>13,67</b>	<b>13,68</b>

Sumber/Source: BPS Provinsi Maluku Utara/BPS-Statistics of North Maluku Province

**Tabel**  
**Table** 13.9

**Pengeluaran per Kapita Menurut Kabupaten/Kota di  
Provinsi Maluku Utara, 2019–2021 (Ribu Rupiah/Orang/  
Tahun)**  
**Outcome per Capita by Regency/Municipality in North  
Maluku Province, 2019–2021 (Thousand Rupiah/Person/  
Years)**

Kabupaten/Kota Regency/Municipality	2019	2020	2021
(1)	(4)	(5)	(6)
Halmahera Barat	7 660,00	7 352,00	7 467,00
Halmahera Tengah	8 258,00	7 841,00	7 966,00
Kepulauan Sula	7 221,00	6 950,00	7 040,00
Halmahera Selatan	7 298,00	7 068,00	7 142,00
Halmahera Utara	7 713,00	7 414,00	7 519,00
Halmahera Timur	8 127,00	7 876,00	7 973,00
Pulau Morotai	6 655,00	6 290,00	6 378,00
Pulau Taliabu	6 659,00	6 390,00	6 467,00
Ternate	13 632,00	13 091,00	13 290,00
Tidore Kepulauan	8 608,00	8 188,00	8 316,00
<b>Maluku Utara</b>	<b>8 308,00</b>	<b>8 032,00</b>	<b>8 140,00</b>

Sumber/Source: BPS Provinsi Maluku Utara/BPS-Statistics of North Maluku Province



# BerAKHLAK

Berorientasi Pelayanan Akuntabel Kompeten  
Harmonis Loyal Adaptif Kolaboratif

# ST2023

**SENSUS PERTANIAN**

# DATA

## MENCERDASKAN BANGSA

*Enlighten The Nation*



**BADAN PUSAT STATISTIK  
KOTA TERNATE  
BPS-STATISTICS OF TERNATE MUNICIPALITY**

Jl. Sallim Fabanyo RT 003/RW 002 Kelurahan Tanah Raja Kecamatan  
Ternate Tengah KotaTernate  
Homepage: <http://ternatekota.bps.go.id>, E-mail: [bps8271@bps.go.id](mailto:bps8271@bps.go.id)

ISSN 2503-1333

