

Katalog/Catalog : 1102001.8171

KOTA AMBON DALAM ANGKA

Ambon Municipality in Figures

2022



**BADAN PUSAT STATISTIK
KOTA AMBON**

BPS - Statistics of Ambon Municipality

KOTA AMBON DALAM ANGKA

Ambon Municipality in Figures

2022



KOTA AMBON DALAM ANGKA
Ambon Municipality in Figures
2022

ISSN: 0215-6849

No. Publikasi/*Publication Number*: 81710.2201

Katalog /*Catalog*: 1102001.8171

Ukuran Buku/*Book Size*: 14,8 cm x 21 cm

Jumlah Halaman/*Number of Pages* : xlv+ 364 hal/*pages*

Naskah/*Manuscript*:

BPS Kota Ambon

BPS-Statistics of Ambon Municipality

Penyunting/*Editor*:

BPS Kota Ambon

BPS-Statistics of Ambon Municipality

Desain Kover/*Cover Design*:

BPS Kota Ambon

BPS-Statistics of Ambon Municipality

Ilustrasi Kover/*Cover Illustration*:

.....

Diterbitkan oleh/*Published by*:

©BPS KOTA AMBON/*BPS-Statistics of Ambon Municipality*

Dicetak oleh/*Printed by*:

.....

Dilarang mengumumkan, mendistribusikan, mengomunikasikan, dan/atau menggandakan sebagian atau seluruh isi buku ini untuk tujuan komersil tanpa izin tertulis dari Badan Pusat Statistik.

Prohibited to announce, distribute, communicate, and/or copy part or all of this book for commercial purpose without permission from BPS-Statistics Indonesia.

TIM PENYUSUN/TEAM MEMBERS

Pengarah/Director

Ir. Chaterina H. Persulesy

Penanggung Jawab/Persons in Charge

Ir. Chaterina H. Persulesy

Penyunting/Editors

Ahmad Rifki Febrianto, SST, M.EKK

Pengolah Data dan Penulis Naskah/Data Processing and Authors

Ariesta Aidha P. Saraswati, S. Tr. Stat

Penata Letak/Layout Designers

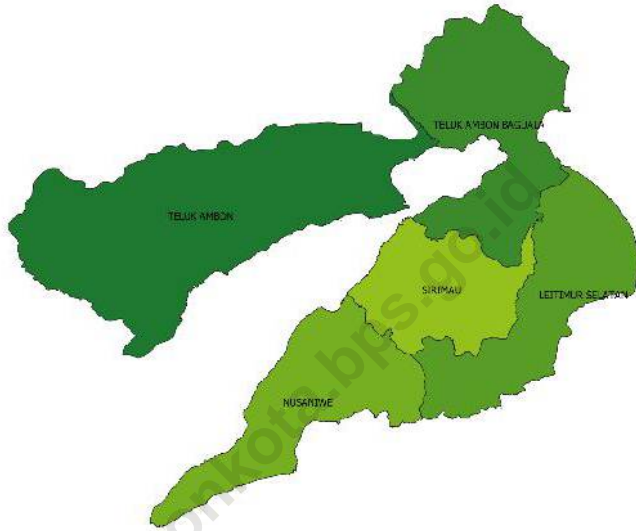
Hisbul Wathoni, S. Tr. Stat

KONTRIBUTOR DATA/DATA CONTRIBUTOR

1. Badan Pusat Statistik/*BPS-Statistics Indonesia*
2. Kementerian Agama/*Ministry of Religious Affair*
3. Kementerian Pendidikan, Kebudayaan, Riset, dan Teknologi/*The Ministry of Education, Culture, Research, and Technology*
4. Badan Meteorologi Klimatologi dan Geofisika/*Meteorological, Climatology, and Geophysical Agency*
5. Kepolisian Republik Indonesia Resort Kota Ambon dan Pulau-Pulau Lease/*Indonesian Police City Resort of Ambon and Lease Islands*
6. Kantor Perwakilan Bank Indonesia Provinsi Maluku/*Official of Regional Bank of Indonesian, Maluku Province*
7. Pengadilan Negeri Ambon/*Ambon Court*
8. Kantor imigrasi Kelas I Ambon/*Official of 1st Grade Immigration, Ambon Municipality*
9. Badan Perencanaan Pembangunan Daerah dan Litbang Kota Ambon/*Ambon Municipality Regional Development and Ressearch Planning Agency*
10. Dinas Kesehatan Kota Ambon/*Health Office of Ambon Municipality*
11. Dinas Pemberdayaan Perempuan, Perlindungan Anak, Masyarakat dan Desa Kota Ambon/*Ambon Office of Women's Empowerment, Child Protection, People and Villages*
12. Dinas Kependudukan dan Catatan Sipil Kota Ambon/*Population and Civil Registration of Ambon Municipality Departemnet*
13. Badan Pengelola Keuangan Kota Ambon/*Financial Management Board, Ambon Municipality*
14. Dinas Tenaga Kerja Kota Ambon/*Official of Manpower, Ambon Municipality*
15. Dinas Pertanian dan Ketahanan Pangan Kota Ambon/*Ambon Municipality Agriculture and Food Security Service*
16. Dinas Perikanan dan Kelautan Kota Ambon/ *Official of Fisheries, Ambon Municipality*
17. Dinas Perindustrian dan Perdagangan Kota Ambon/*Ambon Municipality Industry and Trade Office*
18. Dinas Pariwisata dan Kebudayaan Kota Ambon/*Official of Tourism and Culture, Ambon Municipality*
19. Dinas Sosial Kota Ambon/*Ambon Office of Social Affair*

20. Dinas Perhubungan Kota Ambon/*Official of Transportation*
21. Dinas Komunikasi, Informasi, dan Persandian Kota Ambon/*Communication, Information, and Chipery Office of Ambon Municipality Telecommunication*
22. Dinas Pariwisata dan Kebudayaan Kota Ambon/*Official of Tourism and Culture, Ambon Municipality*
23. Dinas Pekerjaan Umum Kota Ambon/*Official of Public Works, Ambon Municipality*
24. Dinas Pengendalian Penduduk dan Keluarga Berencana Kota Ambon/*Official of Population Control and Family Planning, Ambon Municipality*
25. Dinas Penanaman Modal dan Pelayanan Terpadu Satu Pintu/*Investment Board and Integrated One Stop Services of Ambon Municipality*
26. Badan Akreditasi Nasional Sekolah/Madrasah Provinsi Maluku/*National Accreditation Board for School/Madrasa , Maluku Province*
27. Dinas Koperasi dan UMKM Kota Ambon/*Official of Cooperation, Ambon Municipality*
28. BPJS Kesehatan Cabang Ambon/*Ambon Branch of Social Security Administrator for Health*
29. PT. PLN (Persero) Wilayah Maluku & Maluku Utara/*State Electricity Company, Maluku & Maluku Utara Region*
30. BULOG Divisi Regional Maluku/*Logistic Board-Maluku Regional Division*
31. PT. (Persero) Pelabuhan Indonesia IV Ambon/*Indonesian Port IV, Limited Company, Ambon*

PETA WILAYAH KOTA AMBON
MAP OF AMBON



KEPALA BPS KOTA AMBON
CHIEF STATISTICIAN OF AMBON MUNICIPALITY



Ir. CHATERINA H. PERSULESSY



KATA PENGANTAR

Puji syukur ke hadirat Tuhan Yang Maha Kuasa, atas perkenan-Nya publikasi Kota Ambon Dalam Angka 2022 berhasil kami terbitkan meskipun di tengah kondisi pandemi. Kota Ambon Dalam Angka 2022 merupakan seri publikasi tahunan BPS Kota Ambon yang menyajikan beragam jenis data yang bersumber dari BPS dan institusi lain sebagai bentuk pemenuhan kebutuhan data di Kota Ambon. Publikasi ini memuat gambaran umum tentang keadaan geografi dan iklim, pemerintahan, serta perkembangan kondisi sosial-demografi dan perekonomian di Ambon. Untuk memudahkan pemahaman dan pemanfaatan data, disertakan juga penjelasan teknis dari setiap jenis statistik yang disajikan.

Jadwal terbit Publikasi Kota Ambon Dalam Angka sejak tahun 2022 lebih cepat dibandingkan tahun-tahun sebelumnya. Publikasi ini juga menggunakan sumber data interoperabilitas dari kementerian sebagai implementasi prinsip Satu Data Indonesia. Sejak tahun 2014, urutan penyajian tabel statistik menurut kecamatan disesuaikan dengan Peraturan Kepala Badan Pusat Statistik Nomor 40 Tahun 2014. Untuk mempermudah akses terhadap publikasi Kota Ambon Dalam Angka dan tabel-tabel berdasarkan subjek, maka Publikasi Kota Ambon Dalam Angka 2022 bisa dibaca dan diunduh melalui website BPS Kota Ambon (ambonkota.bps.go.id) tanpa berbayar.

Publikasi ini dapat terwujud berkat kerja sama dan partisipasi dari berbagai pihak. Kepada semua pihak yang telah memberikan kontribusi, kami sampaikan penghargaan dan terima kasih. Semoga publikasi yang disajikan bermanfaat bagi pengguna untuk berbagai keperluan. Kami mengharapkan tanggapan dan saran dari para pengguna publikasi ini untuk perbaikan pada edisi yang akan datang.

Ambon, Februari 2022
Kepala BPS
Kota Ambon

CHATERINA H. PERSULESSY



PREFACE

Praise be to the presence of The Almighty God, for His approval, the publication of Ambon Municipality in Figures 2022 was successfully published even in the midst of a pandemic condition. Ambon Municipality in Figures 2022 is an Statistics of Ambon Municipality annual publication series that presents various types of data sourced from Statistics of Indonesia and other institutions. This publication contains a general description of geography and climate, governance, and the development of socio-demographic and economic conditions in Indonesia. To facilitate the understanding and utilization of data, technical explanations are also included of each type of statistics presented.

The schedule for Ambon Municipality in Figures since 2022 is faster than in previous years. This publication also uses interoperability data sources from the ministry as an implementation of the One Data Indonesia principles. Since 2014, the order in which statistical tables are presented by subdistrict has been adjusted to the Head of the Central Statistics Agency Number 40 of 2014. To facilitate access to Ambon Municipality in Figures 2022 publications and tables by subject, Ambon Municipality in Figures 2022 can be read and downloaded via the BPS-Statistics Ambon Municipality's Website (ambonkota.bps.go.id) for free.

This publication can be realized thanks to the cooperation and participation of various parties. To all those who have contributed, we extend our appreciation and thanks. Hopefully the publications presented are useful for users for various purposes. We look forward to your comments and suggestions from users of this publication for improvement in future editions.

*Ambon , February 2022
Chief Statistician of
Ambon Municipality*

Ir. Chaterina H. Persulesy

DAFTAR ISI / CONTENTS

	Halaman Page
Kata Pengantar/ <i>Preface</i>	xi
Daftar Isi/ <i>Contents</i>	xiii
Daftar Tabel/ <i>List of Tables</i>	xv
Daftar Singkatan/ <i>List of Abbreviations</i>	xxxiii
Statistik Kunci/ <i>Key Statistics</i>	xxxv
1. Geografi dan Iklim/ <i>Geography and Climate</i>	1
2. Pemerintahan/ <i>Government</i>	27
3. Penduduk dan Ketenagakerjaan/ <i>Population and Employment</i>	63
4. Sosial dan Kesejahteraan Rakyat/ <i>Social and Welfare</i>	87
5. Pertanian, Kehutanan, Peternakan, dan Perikanan/ <i>Agriculture, Forestry, Livestock, and Fishery</i>	185
6. Industri, Pertambangan, dan Energi/ <i>Industry, Mining, and Energy</i>	235
7. Pariwisata/ <i>Tourism</i>	249
8. Transportasi dan Komunikasi/ <i>Transportation and Communication</i>	269
9. Perbankan, Koperasi, dan Harga-harga/ <i>Banking, Cooperative, dan Prices</i>	295
10. Pengeluaran Penduduk/ <i>Population Expenditure</i>	317
11. Perdagangan/ <i>Trade</i>	325
12. Sistem Neraca Regional/ <i>System of Regional Accounts</i>	335
13. Perbandingan Antar Kabupaten/Kota/ <i>Regency/Municipal Comparison</i>	353

DAFTAR TABEL/LIST OF TABLES

	Halaman <i>Page</i>
1. GEOGRAFI DAN IKLIM/GEOGRAPHY AND CLIMATE	1
1.1 KEADAAN GEOGRAFI/GEOGRAPHY CONDITION.....	6
1.1.1 Luas Daerah dan Jumlah Pulau Menurut Kecamatan, di Kota Ambon 2021	6
<i>Total Area and Number of Islands by Subdistrict, in Ambon Municipality 2021</i>	<i>6</i>
1.1.2 Tinggi Wilayah dan Jarak ke Ibukota menurut Kecamatan di Kota Ambon, 2021	8
<i>Altitude and Distance to the Capital of Municipality by Subdistrict in Ambon Municipality, 2021</i>	<i>8</i>
1.1.3 Letak dan Batas Wilayah Kota Ambon, 2021	9
<i>Position and Borders of Ambon Municipality,2021</i>	<i>9</i>
1.1.4 Luas Daratan Kota Ambon Menurut Kecamatan Dirinci per Desa/... Kelurahan, 2021	10
<i>Land Area of Ambon Municipality by Subdistrict and Village/ Kelurahan,2021</i>	<i>10</i>
1.1.5 Jarak dari Desa/Kelurahan ke Ibukota Kecamatan di Kota Ambon, 2021	13
<i>Distance between Villages/Kelurahans to their Subdistrict's Capital in Ambon Municipality ,2021.....</i>	<i>13</i>
1.1.6 Jarak dari Ibukota Kecamatan ke Ibukota Kota Ambon, 2021	16
<i>Distance between Subdistrict Capital Town to the Capital Town of Ambon Municipality, 2021.....</i>	<i>16</i>
1.1.7 Jarak dari Ambon ke Ibukota Kabupaten/Kota LAINnya di Provinsi Maluku, 2021	17
<i>Distance between Ambon to the Capital of Regencies/Municipality in Province Maluku, 2021</i>	<i>17</i>
1.1.8 Lokasi Pengelompokan Wilayah Daratan di Kota Ambon,2021	18
<i>Location Based on the Classification of Hinterland in Ambon Municipality, 2021.....</i>	<i>18</i>
1.1.9 Nama dan Tinggi Gunung di Kota Ambon Menurut Kecamatan.....	19

	Halaman Page
<i>Name and Height of Mountains in Ambon Municipality by Subdistrict</i>	19
1.2 KEADAAN IKLIM/CLIMATE CONDITION	20
1.2.1 Pengamatan Unsur Iklim Menurut Bulan di Stasiun Meteorologi Pattimura, 2021	20
<i>Observation of Climate Elements By Months at Pattimura Meteorology Station, 2021.....</i>	20
1.2.2 Jumlah Kejadian Gempabumi Per Bulan yang Dirasakan dan Tidak Dirasakan yang Tercatat di Stasiun Geofisika Kelas I Ambon, 2021	23
<i>Number of Earthquake Events by Month Perceived and Not Felt recorded In Geophysics Station of Ambon, 2021.....</i>	23
1.2.3 Jumlah Kejadian Gempabumi Berdasarkan Magnitudo yang Tercatat di Stasiun Geofisika Kelas I Ambon, 2021	24
<i>Number of Earthquake Events Magnitude recorded In Geophysics Station of Ambon, 2021.....</i>	24
1.2.4 Jumlah Kejadian Gempa bumi Berdasarkan Kedalaman Hiposenter yang Tercatat di Stasiun Geofisika Kelas I Ambon, 2021 .	25
<i>Number of Earthquake Events based on Hippocentrum Depth recorded In Geophysics Station of Ambon, 2021.....</i>	25
2. PEMERINTAHAN/GOVERNMENT	27
2.1 WILAYAH ADMINISTRATIF/ADMINISTRATIVE AREA.....	32
2.1.1 Jumlah Desa ¹ /Kelurahan Menurut Kecamatan di Kota Ambon, 2017–2021	32
<i>Number of Villages¹/Kelurahan by Subdistrict in Ambon Municipality, 2017–2021</i>	32
2.1.2 Banyaknya Negeri, Desa, Kelurahan, Dusun, Rukun Warga dan Rukun Tetangga Menurut Kecamatan di Kota Ambon, 2021	33
<i>Number of Negeri, Village, Kelurahan, Dusun, Rukun Warga and Rukun Tetangga by Subdistrict in Ambon Municipality, 2021</i>	33
2.1.3 Banyaknya Desa/Kelurahan Berklasifikasi Urban dan Rural Menurut Kecamatan di Kota Ambon, 2021	34
<i>Number of Urban and Rural Villages/Kelurahan in Ambon</i>	

	Halaman Page
<i>Municipality by Subdistrict, 2021</i>	34
2.1.4 Kategori Indeks Desa Membangun di Kota Ambon menurut Kecamatan, 2020-2021	35
<i>Category of Developing Villages in Ambon Municipality by Subdistrict, 2020-2021</i>	35
2.1.5 Nama-Nama Walikota dan Sekretaris Kota Ambon, 1956 - Sekarang <i>Name of Ambon Municipality Mayors and City Council Secretaries, 1956 - Nowadays</i>	37
2.2 DEWAN PERWAKILAN RAKYAT DAERAH/REGIONAL HOUSE OF REPRESENTATIVE	38
2.2.1 Jumlah Anggota Dewan Perwakilan Rakyat Daerah Menurut Partai Politik dan Jenis Kelamin di Kota Ambon, 2021	38
<i>Number of Regional House of Representatives's Members by Political Parties and Sex in Ambon Municipality 2021</i>	38
2.2.2 Nama dan Jabatan Pimpinan DPRD Kota Ambon, 2004 – Sekarang <i>Name and Position of Chairmen of Ambon Municipality Parliament, 2004-Nowadays</i>	39
2.2.3 Jumlah Produk Hukum yang Dihasilkan DPRD Kota Ambon Menurut Jenis, Tahun 2020– 2021	40
<i>Number of Legal Products that Generated by the Type of Ambon Municipality Parliament, in 2020 – 2021</i>	40
2.2.4 Jumlah Anggota DPRD Kota Ambon Periode 2020 – 2024 Menurut Jenis Pendidikan dan Jenis Kelamin	41
<i>Number of Members of Parliament of Ambon Municipality 2020-2024 Period, by Type of Education and Sex</i>	41
2.3 SUMBER DAYA MANUSIA DAN PEMERINTAH LAINNYA/ HUMAN RESOURCES AND THE OTHER GOVERNMENT	42
2.3.1 Jumlah Pegawai Negeri Sipil Menurut Jabatan dan Jenis Kelamin di Kota Ambon, Desember 2020 dan Desember 2021	42
<i>Number of Civil Servants by Occupation and Sex in Ambon Municipality, December 2020 dan December 2021</i>	42

	Halaman Page	
2.3.2	Jumlah Pegawai Negeri Sipil Menurut Tingkat Pendidikan dan Jenis Kelamin di Kota Ambon, Desember 2020 dan Desember 2021 <i>Number of Civil Servants by Educational Level and Sex in Ambon Municipality, December 2020 and December 2021</i>	44 44
2.3.3	Jumlah Pegawai Negeri Sipil Menurut Tingkat Kepangkatan dan Jenis Kelamin di Kota Ambon, Desember 2020 dan Desember 2021 <i>Number of Civil Servants by Hierarchy and Sex in Ambon Municipality, December 2020 and December 2021</i>	47 47
2.3.4	Banyaknya Pegawai Kontrak pada Pemerintah Kota Ambon Menurut Tingkat Pendidikan dan Jenis Kelamin, 2021	48 48
2.3.5	Jumlah Pelaku Gangguan Kamtibmas di Kota Ambon yang Ditangani Kepolisian Resort Kota P. Ambon dan P.P. Lease Menurut Bulan dan Jenis Kelamin, 2021	49 49
2.3.6	Jumlah Kejadian dan Korban Kecelakaan Lalu Lintas di Kota Ambon, 2017 – 2021	50 50
2.3.7	Keadaan Perkara Pidana Biasa di Pengadilan Negeri Ambon, 2021 ..	51 51
2.3.8	Keadaan Perkara Pidana Korupsi di Pengadilan Negeri Ambon, 2021	52 52
2.3.9	Keadaan Perkara Perselisihan Hubungan Industrial di Pengadilan Negeri Ambon, 2021	53 53
2.3.10	Keadaan Perkara Perikanan di Pengadilan Negeri Ambon, 2021	54 54
2.3.11	Keadaan Perkara Perdata Gugatan di Pengadilan Negeri Ambon, 2021	55 55
2.3.12	Keadaan Perkara Perdata Permohonan di Pengadilan Negeri	

	Halaman Page
Ambon, 2021	56
<i>Ordinary Criminal and Civil Cases at District Court of Ambon Regional Office, 2021</i>	<i>56</i>
2.3.13 Keadaan Perkara Perdata Gugatan Sederhana di Pengadilan Negeri Ambon, 2021	57
<i>Simple Civil Lawsuit Case at District Court of Ambon Regional Office, 2021</i>	<i>57</i>
2.4 KEUANGAN PEMERINTAH/GOVERNMENT FINANCE	58
2.4.1 Realisasi Pendapatan Pemerintah Kota Ambon Menurut Jenis Pendapatan (ribu rupiah), 2017–2021	58
<i>Actual Ambon Municipal Government Revenues by Kind of Revenues (thousand rupiahs), 2017–2021</i>	<i>58</i>
2.4.2 Realisasi Belanja Pemerintah Kota Ambon Menurut Jenis Belanja (ribu rupiah), 2017–2021	60
<i>Actual Ambon Municipal Government Expenditures by Kind of Expenditures (thousand rupiahs), 2017–2021</i>	<i>60</i>
2.4.3 Anggaran Dana Desa di Kota Ambon menurut Kecamatan (Ribu Rupiah), 2020-2021	62
<i>Villages Budget in AMbon Municipality by Subdistrict (Thousand rupiah), 2020-2021</i>	<i>62</i>
3. PENDUDUK DAN KETENAGAKERJAAN/POPULATION AND EMPLOYMENT	63
3.1 PENDUDUK/POPULATION	63
3.1.1 Penduduk, Laju Pertumbuhan Penduduk per Tahun, Distribusi Persentase Penduduk, Kepadatan Penduduk, Rasio Jenis Kelamin Penduduk Menurut Kecamatan di Kota Ambon, 2021	75
<i>Population, Annual Population Growth Rate, Percentage Distribution of Population, Population Density, and Population Sex Ratio by Subdistrict in Ambon Municipality, 2021</i>	<i>75</i>
3.1.2 Jumlah Penduduk Kota Ambon Menurut Kelompok Umur dan Jenis Kelamin, 2020.....	78
<i>Population in Ambon Municipality by Age-Group and Sex, 2020</i>	<i>78</i>

3.2	KETENAGAKERJAAN/EMPLOYMENT.....	79
3.2.1	Jumlah Penduduk Berumur 15 Tahun Keatas Menurut Jenis Kegiatan Selama Seminggu yang Lalu dan Jenis Kelamin di Kota Ambon, 2021	79
	<i>Population Aged 15 Years and Over by Type of Activity During The Previous Week and Sex in Ambon Municipality, 2021.....</i>	79
3.2.2	Penduduk Berumur 15 Tahun ke Atas Menurut Pendidikan Tertinggi yang Ditamatkan dan Jenis Kegiatan Selama Seminggu yang Lalu di Kota Ambon, 2021.....	80
	<i>Population 15 Years of Age and Over by Educational Attainment and Type of Activity During the Previous Week in Ambon Municipality Municipality, 2021.....</i>	80
3.2.3	Penduduk Berumur 15 Tahun Ke Atas yang Bekerja Selama Seminggu yang Lalu Menurut Status Pekerjaan Utama dan Jenis Kelamin di Kota Ambon, Agustus 2021	82
	<i>Population 15 Years of Age and Over who Worked During The Previous Week by Main Employment Status and Sex in Ambon Municipality, August 2021</i>	82
3.2.4	Jumlah Penduduk Usia Kerja (15 Tahun ke Atas) yang Bekerja Menurut Kelompok Umur dan Jenis Kelamin di Kota Ambon, Agustus 2021	83
	<i>Number of Working Age Population (15 Years and Over) that Currently Working by Age Group and Sex in Ambon Municipality, August 2021</i>	83
3.2.5	Jumlah Penduduk Usia Kerja (15 Tahun ke Atas) yang Bekerja Menurut Lapangan Usaha Utama dan Jenis Kelamin di Kota Ambon, Agustus 2021	84
	<i>Number of Working Age Population (15 Years and Over) that Currently Working by Major Sector and Sex in Ambon Municipality, August 2021.....</i>	84
3.2.6	Penduduk 15 Tahun Ke Atas Yang Termasuk Pengangguran Terbuka Menurut Pendidikan dan Jenis Kelamin di Kota Ambon, Agustus 2021.....	86
	<i>Population 15 Years of Age and Over Who Were Categorized Unemployment by Educational Attainment and Sex in Ambon</i>	

	Halaman Page
<i>Municipality, August 2021</i>	86
3.2.7 Banyaknya Pencari Kerja yang Terdaftar dan yang Ditempatkan Menurut Tingkat Pendidikan yang Ditamatkan dan Jenis Kelamin di Kota Ambon, 2021	87
<i>Number of Registered and Assigned Job Seekers by Educational Attainment and Sex in Ambon Municipality, 2021</i>	87
4. SOSIAL DAN KESEJAHTERAAN RAKYAT/SOCIAL AND WELFARE	89
4.1 PENDIDIKAN/EDUCATION	102
4.1.1 Jumlah Sekolah, Guru, dan Murid Taman Kanak-kanak (TK) di Bawah Kementerian Pendidikan, Kebudayaan, Riset, dan Teknologi Menurut Kecamatan di Kota Ambon, 2021/2022	102
<i>Number of Schools, Teachers, and Pupils in Kindergarten Under The Ministry of Education, Culture, Research, and Technology by Subdistrict in Ambon Municipality, 2020/2021 and 2021/2022</i>	102
4.1.2 Jumlah Sekolah, Guru, dan Murid Raudatul Athfal (RA) di Bawah Kementerian Agama Menurut Kecamatan di Kota Ambon, 2020/2021 dan 2021/2022	105
<i>Number of Schools, Teachers, and Pupils in Raudatul Athfal (RA) Under The Ministry of Religious Affairs by Subdistrict in Ambon Municipality, 2020/2021 and 2021/2022</i>	105
4.1.3 Jumlah Sekolah, Guru, dan Murid Sekolah Dasar (SD) di Bawah Kementerian Pendidikan, Kebudayaan, Riset, dan Teknologi Menurut Kecamatan di Kota Ambon, 2020/2021 dan 2021/2022	106
<i>Number of Schools, Teachers, and Pupils in Primary Schools Under The Ministry of Education, Culture, Research, and Technology by Subdistrict in Ambon Municipality, 2020/2021 and 2021/2022</i>	106
4.1.4 Jumlah Sekolah, Guru, dan Murid Madrasah Ibtidaiyah (MI) di Bawah Kementerian Agama Menurut Kecamatan Menurut Kecamatan di Kota Ambon, 2020/2021 dan 2021/2022	109
<i>Number of Schools, Teachers, and Pupils in Madrasah Ibtidaiyah (MI) Under The Ministry of Religious Affairs by Subdistrict in Ambon Municipality, 2020/2021 and 2021/2022</i>	109
4.1.5 Jumlah Sekolah, Guru, dan Murid Sekolah Menengah Pertama (SMP) di Bawah Kementerian Pendidikan, Kebudayaan, Riset, dan	

	Halaman Page
Teknologi Menurut Kecamatan di Kota Ambon, 2020/2021 dan 2021/2022.....	112
<i>Number of Schools, Teachers, and Pupils in Junior High Schools Under The Ministry of Education, Culture, Research, and Technology by Subdistrict in Ambon Municipality, 2020/2021 and 2021/2022.....</i>	<i>112</i>
4.1.6 Jumlah Sekolah, Guru, dan Murid Madrasah Tsanawiyah (MTs) di Bawah Kementerian Agama Menurut Kecamatan di Kota Ambon, 2020/2021 dan 2021/2022	116
<i>Number of Schools, Teachers, and Pupils in Madrasah Tsanawiyah (MTs) Under The Ministry of Religious Affairs by Subdistrict in Ambon Municipality, 2020/2021 and 2021/2022</i>	<i>116</i>
4.1.7 Jumlah Sekolah, Guru, dan Murid Sekolah Menengah Atas (SMA) di Bawah Kementerian Pendidikan dan Kebudayaan Menurut Kecamatan di Kota Ambon, 2020/2021 dan 2021/2022	119
<i>Number of Schools, Teachers, and Pupils in Senior High Schools Under The Ministry of Education and Culture by Subdistrict in Ambon Municipality, 2020/2021 and 2021/2022</i>	<i>119</i>
4.1.8 Jumlah Sekolah, Guru, dan Murid Sekolah Menengah Kejuruan (SMK) di Bawah Kementerian Pendidikan dan Kebudayaan, Riset dan Teknologi Menurut Kecamatan di Kota Ambon, 2020/2021 dan 2021/2022.....	121
<i>Number of Schools, Teachers, and Pupils in Vocational High Schools Under The Ministry of Education, Culture, Research, and Technology by Subdistrict in Ambon Municipality, 2020/2021 and 2021/2022.....</i>	<i>121</i>
4.1.9 Jumlah Sekolah, Guru, dan Murid Madrasah Aliyah (MA) di Bawah Kementerian Agama Menurut Kecamatan di Kota Ambon, 2020/2021 dan 2021/2022	124
<i>Number of Schools, Teachers, and Pupils in Madrasah Aliyah (MA) Under the Ministry of Religious Affairs by Subdistrict in Ambon Municipality, 2020/2021 and 2021/2022</i>	<i>124</i>
4.1.10 Jumlah Desa ¹ /Kelurahan yang Memiliki Fasilitas Sekolah Menurut Kecamatan dan Tingkat Pendidikan di Kota Ambon, 2018, 2020, dan 2021	127
<i>Number of Villages¹ Having Educational Facilities by Subdistrict and Educational Level in Ambon Municipality, 2018, 2020, and 2021.....</i>	<i>127</i>

	Halaman Page
4.1.11 Banyaknya Sekolah Menurut Jenjang Pendidikan dan Status Akreditasi di Kota Ambon, 2021	132
<i>Number of Schools by Level of Education and Accreditation Status in Ambon Municipality, 2021</i>	<i>132</i>
4.1.12 Banyaknya Sekolah Menurut Jenjang Pendidikan, Status dan Tahun Akreditasi di Kota Ambon, 2019-2021	133
<i>Number of Schools by Level of Education, Status and Year of Accreditation in Ambon Municipality, 2019-2021</i>	<i>133</i>
4.1.13 Angka Partisipasi Murni (APM) dan Angka Partisipasi Kasar (APK) Menurut Jenjang Pendidikan di Kota Ambon, 2020 dan 2021	135
<i>Net Participation Rates and Gross Participation Rates by Educational Level in Ambon Municipality, 2020 and 2021</i>	<i>135</i>
4.1.14 Persentase Penduduk Berumur 15 Tahun ke Atas yang Melek Huruf Menurut Kelompok Umur di Kota Ambon, 2020 dan 2021	136
<i>Percentage of Literate People Aged 15 Years and Over by Age Group in Ambon Municipality, 2020 and 2021</i>	<i>136</i>
4.1.15 Persentase Penduduk Usia 7-24 Tahun Menurut Karakteristik Pendidikan dan Jenis Kelamin di Kota Ambon, 2021	137
<i>Percentage of Population Aged 7-24 Years According to Characteristics of Education and Sex in Ambon Municipality, 2021</i>	<i>137</i>
4.1.16 Jumlah Perguruan Tinggi Swasta, Mahasiswa, dan Tenaga Pendidikan di Kota Ambon, 2021	138
<i>Number of Private Universities, Students and Education Personnel in Ambon Municipality, 2021</i>	<i>138</i>
4.1.17 Banyaknya Program Studi dan Jumlah Mahasiswa menurut Rumpun Ilmu pada Perguruan Tinggi Swasta di Kota Ambon, 2021	139
<i>Number of Program and Students of Private Universities in Ambon Municipality by Clumps of Science, 2021</i>	<i>139</i>
4.2 KESEHATAN/HEALTH	140
4.2.1 Jumlah Desa ¹ /Kelurahan Yang Memiliki Sarana Kesehatan Menurut Kecamatan di Kota Ambon, 2019-2021	140
<i>Number of Villages¹ Having Health Facilities by Subdistrict in Ambon Municipality, 2019-2021</i>	<i>140</i>

	Halaman Page
4.2.2 Jumlah Tenaga Kesehatan Menurut Kecamatan di Kota Ambon, 2021	146
<i>Number of Medical Personnel by Subdistrict in Ambon Municipality, 2021</i>	<i>146</i>
4.2.3 Persentase Penduduk yang Mempunyai Keluhan Kesehatan Selama Sebulan Terakhir Menurut Karakteristik di Kota Ambon, 2021 (%).....	148
<i>Percentage of People Who Had Health Problems During a Month Prior to The Survey by Characteristics in Ambon Municipality, 2021 (%).....</i>	<i>148</i>
4.2.4 Jumlah Rumah Sakit Umum, Rumah Sakit Khusus, Rumah Sakit/ Rumah Bersalin, Puskesmas, Klinik/Balai Kesehatan, Posyandu, dan Polindes Menurut Kecamatan di Kota Ambon, 2020 dan 2021	149
<i>Number of General Hospital, Special Hospital, Maternity Hospital and Public Health Center, Medical Clinic, Integrated Service Post, Village maternity Cottage by Subdistrict in Ambon Municipality, 2020 and 2021</i>	<i>149</i>
4.2.5 Jumlah Fasilitas Farmasi di Kota Ambon Menurut Kecamatan, 2021	152
<i>Number of Pharmacies Facilities in Ambon Municipality by Subdistrict, 2021</i>	<i>152</i>
4.2.6 Jumlah Kasus 10 Penyakit Terbanyak di Kota Ambon, 2021	153
<i>Top 10 Diseases In Ambon Municipality, 2021</i>	<i>153</i>
4.2.7 Jumlah Kasus HIV/AIDS, IMS, DBD, Diare, TB dan Malaria di Kota Ambon Menurut Kecamatan, 2021	154
<i>Number of HIV/AIDS Cases, Sexually Contaminate Infection, Dengue, Diarrhea, Tuberculosis and Malaria in Ambon Municipality by Subdistrict, 2021</i>	<i>154</i>
4.2.8 Jumlah Kasus Aktif Covid-19, Sembuh, dan Meninggal di Kota Ambon menurut Bulan, 2021	155
<i>Number of Active Covid-19 Cases, Recovered, and Died in Ambon Municipality by Month, 2021.....</i>	<i>155</i>
4.2.9 Jumlah Bayi yang Lahir pada Rumah Sakit di Kota Ambon Menurut Kecamatan, 2021.....	156

	Halaman Page
<i>Number of Babies Born at Hospital in Ambon Municipality by Subdistricts, 2021</i>	156
4.2.10 Jumlah Kelahiran Bayi Tercatat di Kota Ambon Menurut Penolong Kelahiran dan Kecamatan, 2021	157
<i>Number of Registered Births in Ambon Municipality by Birth Practitioner and Subdistrict, 2021</i>	157
4.2.11 Jumlah Bayi Lahir di Kota Ambon menurut Berat Badan Saat Lahir dan Kecamatan, 2020-2021	158
<i>Number of Registered Births in Ambon Municipality by Weight and Subdistrict, 2020-2021</i>	158
4.2.12 Jumlah Wanita hamil, Melakukan Kunjungan K1, K4, Kurang Energi Kronis (KEK) dan Mendapat Zat Besi (Fe) di Kota Ambon Menurut Kecamatan, 2021	159
<i>Number of Pregnant Women, Those with One Visit and Four Visits of Antenatal Care, Chronic Energy Deficiency (CED), and Receiving Iron Supplement in Ambon Municipality by Subdistrict, 2021</i>	159
4.2.13 Banyaknya Anak yang Sudah Mendapat Vaksinasi di Kota Ambon Menurut Kecamatan dan Jenis Vaksinasi, 2021	160
<i>Number of Vaccinated Children in Ambon Municipality by Subdistrict and Type of Vaccination, 2021</i>	160
4.2.14 Jumlah Bayi yang Sudah Mendapat Vaksinasi Hepatitis B di Kota Ambon Menurut Kecamatan, 2021	162
<i>Number of Babies who Got Hepatitis B Vaccination in Ambon Municipality by Subdistrict, 2021</i>	162
4.2.15 Jumlah Peserta Jaminan Kesehatan di BPJS Kesehatan Cabang Ambon menurut Golongan Peserta, 2020-2021	163
<i>Number of Health Insurance Participants in Ambon Branch of Social Security Administrator for Health by Membership categories, 2020-2021</i>	163
4.2.16 Jumlah Fasilitas Kesehatan Terdaftar di BPJS Kesehatan Cabang Ambon menurut Kecamatan, 2021	164
<i>Number of Health Facilities Registered in BPJS Kesehatan Ambon Branch by Subdistrict, 2020-2021</i>	164

	Halaman Page
4.2.17 Jumlah Posyandu dan Penyerapan Gizi Balita di Kota Ambon Menurut Kecamatan, 2021	166
<i>Number of Integrated Ministering Posts and Toddlers Nutrient Absorption in Ambon Municipality by Subdistrict, 2021</i>	<i>166</i>
4.2.18 Target dan Realisasi Akseptor Baru di Kota Ambon Menurut Jenis Kontrasepsi, 2021	167
<i>Target and Realization of New Contraceptive Acceptors in Ambon Municipality by Type of Contraceptive, 2021</i>	<i>167</i>
4.2.19 Target dan Realisasi Akseptor Aktif di Kota Ambon Menurut Jenis Kontrasepsi, 2021	168
<i>Target and Realization of Active Contraceptive Acceptors in Ambon Municipality by Type of Contraceptive, 2021</i>	<i>168</i>
4.2.20 Pencapaian Akseptor Baru di Kota Ambon Menurut Bulan, 2017-2021	169
<i>Achievement of New Acceptors in Ambon Municipality by Month, 2017-2021</i>	<i>169</i>
4.3 AGAMA DAN SOSIAL LAINNYA/RELIGION AND OTHER SOCIAL AFFAIRS	170
4.3.1 Jumlah Penduduk Menurut Kecamatan dan Agama yang Dianut di Kota Ambon, 2021	170
<i>Population by Subdistrict and Religion in Ambon Municipality, 2021 ...</i>	<i>170</i>
4.3.2 Jumlah Tempat Peribadatan Menurut Kecamatan di Kota Ambon, 2021	171
<i>Number of Places of Worship by Subdistrict and Religion in Ambon Municipality, 2021</i>	<i>171</i>
4.3.3 Jumlah Perceraian di Pengadilan Agama Ambon Kelas IA menurut Bulan dan Penyebab, 2021	172
<i>Number of Divorce in Religious Court of Ambon by Month and the Cause, 2021</i>	<i>172</i>
4.3.4 Jumlah Desa ¹ /Kelurahan yang Mengalami Bencana Alam ² Menurut Kecamatan di Kota Ambon, 2014, 2018 dan 2020	175
<i>Number of Villages¹ that Had Natural Disaster² by Subdistrict in Ambon Municipality, 2014, 2018 and 2020</i>	<i>175</i>
4.3.5 Jumlah Kasus Kekerasan Terhadap Anak di Kota Ambon Menurut Kecamatan dan Jenis Kelamin, 2021	176

	Halaman Page
<i>Number of Cases of Violence Against Children in Ambon Municipality by District and Sex, 2021</i>	178
4.3.6 Jumlah Kasus Kekerasan Terhadap Perempuan di Kota Ambon Menurut Kecamatan dan Jenis Kelamin, 2021	179
<i>Number of Cases of Violence Against Children in Ambon Municipality by District and Sex, 2021</i>	179
4.3.7 Jumlah Korban Bencana Alam Menurut Kecamatan dan Jenis Kelamin di Kota Ambon, 2021	180
<i>Number of Natural Disasters Casualties by Subdistrict and Sex in Ambon Municipality, 2021</i>	180
4.3.8 Banyaknya Korban Bencana Sosial Menurut Kecamatan dan Jenis Kelamin di Kota Ambon, 2021	181
<i>Number of Social Disasters Casualties by Subdistrict and Sex in Ambon Municipality, 2021</i>	181
4.3.9 Banyaknya Penyandang Disabilitas di Kota Ambon Menurut Kecamatan dan Jenis Kelamin, 2021	182
<i>Number of Persons with Disability in Ambon Municipality by Subdistrict and Sex, 2021</i>	182
4.3.10 Banyaknya Penyandang Disabilitas di Kota Ambon Menurut Kecamatan dan Jenis Disabilitas, 2021	183
<i>Number of Persons with Disability in Ambon Municipality by Subdistrict and Kind of diasbility, 2021</i>	183
4.4 KEMISKINAN/POVERTY	185
4.4.1 Garis Kemiskinan, Jumlah, dan Persentase Penduduk Miskin di Kota Ambon, 2012–2021	185
<i>Poverty Line, Number, and Percentage of Poor People in Ambon Municipality, 2012–2021</i>	185
4.4.2 Indeks Kedalaman Kemiskinan dan Indeks Keparahan Kemiskinan di Kota Ambon, 2012–2021	186
<i>Poverty Gap Index and Poverty Severity Index in Ambon Municipality, 2012–2021</i>	186

5.	PERTANIAN, KEHUTANAN, PETERNAKAN, DAN PERIKANAN/ AGRICULTURE, FORESTRY, LIVESTOCK, AND FISHERY	187
5.1	HORTIKULTURA/HORTICULTURE	198
5.1.1	Luas Panen Tanaman Sayuran Menurut Kecamatan dan Jenis Tanaman (ha) di Kota Ambon, 2020 dan 2021	198
	<i>Harvested Area of Vegetables by Subdistrict and Kind of Plant (ha) in Ambon Municipality, 2020 and 2021</i>	198
5.1.2	Produksi Tanaman Sayuran Menurut Kecamatan dan Jenis Tanaman (ton) di Kota Ambon, 2020 dan 2021	203
	<i>Production of Vegetables by Subdistrict and Kind of Plant (ton) in Ambon Municipality, 2020 and 2021</i>	203
5.1.3	Luas Panen Tanaman Sayuran dan Buah-Buahan Semusim Menurut Jenis Tanaman (ha) di Kota Ambon, 2017-2021	207
	<i>Harvested Area of Seasonal Vegetables and Fruits by Kind of Plant (ha) in Ambon Municipality, 2017-2021</i>	207
5.1.4	Produksi Tanaman Sayuran dan Buah-Buahan Semusim Menurut Jenis Tanaman (kuintal) di Kota Ambon, 2017-2021	208
	<i>Production of Seasonal Vegetables and Fruits by Kind of Plant (quintal) in Ambon Municipality, 2017-2021</i>	208
5.1.5	Luas Panen Tanaman Biofarmaka Menurut Kecamatan dan Jenis Tanaman (m ²) di Kota Ambon, 2020 dan 2021	209
	<i>Harvested Area of Medicinal Plants by Subdistrict and Kind of Plant (m²) in Ambon Municipality, 2020 and 2021</i>	209
5.1.6	Produksi Tanaman Biofarmaka Menurut Kecamatan dan Jenis Tanaman (kg) di Kota Ambon, 2020 and 2021	211
	<i>Production of Medicinal Plants by Subdistrict and Kind of Plant (kg) in Ambon Municipality, 2020 and 2021</i>	211
5.1.7	Luas Panen Tanaman Biofarmaka Menurut Jenis Tanaman (m ²) di Kota Ambon, 2017-2021	213
	<i>Harvested Area of Medicinal Plants by Kind of Plant (m²) In Ambon Municipality, 2017-2021</i>	213
5.1.8	Produksi Tanaman Biofarmaka Menurut Jenis Tanaman (kg) di Kota Ambon, 2017-2021	214
	<i>Production of Medicinal Plants by Kind of Plant (kg) in Ambon Municipality, 2017-2021</i>	214

	Halaman Page
5.1.9	Produksi Buah-buahan Menurut Kecamatan dan Jenis Tanaman (ton) di Kota Ambon, 2020 and 2021 215 <i>Production of Fruits by Subdistrict and Kind of Plant (ton) in Ambon Municipality, 2020 and 2021</i> 215
5.1.10	Produksi Buah-Buahan dan Sayuran Tahunan Menurut Jenis Tanaman (Ton) di Kota Ambon, 2017-2021 219 <i>Production of Annual Fruits and Vegetables by Kind of Plant (ton) in Ambon Municipality, 2017-2021</i> 219
5.1.11	Luas Tanam, Luas Panen, Hasil Produksi dan Rata-rata Produksi Ubi Kayu di Kota Ambon Menurut Kecamatan, 2021 220 <i>Cultivated Area, Harvested Area, Production and Yield Rate of Cassava in Ambon Municipality by Subdistrict, 2021</i> 220
5.1.12	Luas Tanam, Luas Panen, Hasil Produksi dan Rata-rata Produksi Ubi Jalar di Kota Ambon Menurut Kecamatan, 2021 221 <i>Cultivated Area, Harvested Area, Production and Yield Rate of Sweet Potatoes in Ambon Municipality by Subdistrict, 2021</i> 221
5.1.13	Luas Tanam, Luas Panen, Hasil Produksi dan Rata-rata Produksi Kacang Tanah di Kota Ambon Menurut Kecamatan, 2021 222 <i>Cultivated Area, Harvested Area, Production and Yield Rate of Peanuts in Ambon Municipality by Subdistrict, 2021</i> 222
5.1.14	Luas Tanam, Luas Panen, Hasil Produksi dan Rata-rata Produksi Jagung di Kota Ambon Menurut Kecamatan, 2021 223 <i>Cultivated Area, Harvested Area, Production and Yield Rate of Maize in Ambon Municipality by Subdistrict, 2021</i> 223
5.2	PERKEBUNAN/ESTATE CROPS 224
5.2.1	Luas Areal Tanaman Perkebunan Menurut Kecamatan dan Jenis Tanaman (ha) di Kota Ambon, 2020 dan 2021 224 <i>Planted Area of Estate Crops by Subdistrict and Type of Crops (ha) in Ambon Municipality, 2020 dan 2021</i> 224
5.2.2	Produksi Perkebunan Menurut Kecamatan dan Jenis Tanaman (ton) di Kota Ambon, 2020 dan 2021 227 <i>Production of Estate by Subdistrict and Type of Crops (ton) in Ambon Municipality, 2020 and 2021</i> 227

5.3	PETERNAKAN DAN PERIKANAN/LIVESTOCK AND FISHERIES	230
5.3.1	Populasi, Jumlah Pemotongan Hewan, Jumlah Produksi Daging, Perkembangan Nilai Produksi, dan Jumlah Impor Hewan Ternak, Menurut Jenis Hewan Ternak di Kota Ambon, 2020 <i>Population, Number of Slaughterhouses, Number of Meat Production, Development of Production Value, and Number of Imported Livestock, by Type of Livestock in Ambon Municipality, 2020.</i>	230
5.3.2	Jumlah Rumah Tangga Perikanan (RTP) dan Perahu Tanpa Motor di Kota Ambon, 2017 – 2021 <i>Number of Fishery Households (FHH) and Motorless Fishing-Boats in Ambon Municipality, 2017 – 2021</i>	231
5.3.3	Jumlah Perahu Kapal Penangkapan Ikan pada Pusat Pendaratan di Kota Ambon, 2017 – 2021 <i>Number of Fishing-Boats in Landing Ports of Ambon Municipality, 2017 – 2021</i>	232
5.3.4	Jumlah Alat Penangkapan Ikan Menurut Jenisnya di Kota Ambon, 2017 – 2021 <i>Number of Fishing-Boats in Landing Ports of Ambon Municipality, 2017 – 2021</i>	233
5.3.5	Volume dan Nilai Produksi Ikan Segar di Tempat Pelelangan Ikan di Kota Ambon, 2021 <i>Volume and Production Value of Fresh Fish at Public Fish Auction Place Ambon Municipality, 2021</i>	234
5.3.6	Produksi dan Nilai Produksi Perikanan di Kota Ambon Menurut Kecamatan, 2021 <i>Fishery Production and Value by Subdistricts in Ambon Municipality, 2021</i>	235
6.	PERTAMBANGAN DAN ENERGI/MINING AND ENERGY	237
6.1	Daya Terpasang, Produksi, dan Distribusi Listrik PT. PLN (Persero) pada Cabang/Ranting PLN Menurut Kecamatan di Kota Ambon, 2021 <i>Installed Electricity Power, Production, and Distribution of PT. PLN (Persero) at PLN Branch by Subdistrict in Ambon Municipality, 2021</i>	241

	Halaman Page
6.2	Jumlah Pelanggan Listrik Menurut Kecamatan di Kota Ambon, 2017–2021 242 <i>Number of Electricity Customers by Subdistrict in Ambon Municipality, 2017–2021</i> 242
6.3	Jumlah Pelanggan dan Air yang Disalurkan Menurut Kecamatan di Kota Ambon, 2021 243 <i>Number of Customers and Distributed Water by Subdistrict in Ambon Municipality, 2021</i> 243
6.4	Jumlah Pelanggan, Uang Masuk dan Jumlah Air yang Disalurkan oleh PDAM Kota Ambon Menurut Jenis Konsumen, 2021 244 <i>Number of Customers, Income and Volume of Water Distributed by Water Supply Regional Company of Ambon Municipality by Type of Customer, 2021</i> 244
6.5	Jumlah Industri Pangan Formal yang Terdaftar di Kota Ambon Menurut Kecamatan, 2021 246 <i>Number of Registered Formal Food Industry in Ambon Municipality by Subdistrict, 2021</i> 246
6.6	Jumlah Industri Sandang Formal yang Terdaftar di Kota Ambon Menurut Kecamatan, 2021 247 <i>Number of Registered Formal Textile Industry in Ambon Municipality by Subdistrict, 2021</i> 247
6.7	Jumlah Industri Industri Logam dan Elektronika Formal yang Terdaftar di Kota Ambon Menurut Kecamatan, 2021 248 <i>Number of Registered Formal Metal and Electronic Industry in Ambon Municipality by Subdistrict, 2021</i> 248
6.8	Jumlah Industri Kerajinan Umum Formal yang Terdaftar di Kota Ambon Menurut Kecamatan, 2021 249 <i>Number of Registered Formal General Crafting Industry in Ambon Municipality by Subdistrict, 2021</i> 249
6.9	Jumlah Industri Kimia dan Bahan Bangunan Formal yang Terdaftar di Kota Ambon Menurut Kecamatan, 2021 250 <i>Number of Registered Formal Chemical and Construction Material Industry in Ambon Municipality by Subdistrict, 2021</i> 250
7.	PARIWISATA/TOURISM 251

	Halaman Page
7.1	Jumlah Rumah Makan/Restoran Menurut Kecamatan di Kota Ambon, 2017–2021 254 <i>Number of Restaurants by Subdistrict in Ambon Municipality, 2017–2021</i> 254
7.2	Jumlah Obyek Wisata di Kota Ambon Menurut Kecamatan dan Jenis, 2021 255 <i>Number of Tourism Objects in Ambon Municipality by Subdistrict and Type, 2021</i> 255
7.3	Potensi Wisata Budaya di Kota Ambon, 2021 264 <i>Cultural Tourism Potency in Ambon, 2021</i> 264
7.4	Jumlah Kedatangan Orang Asing di Kota Ambon Menurut Kebangsaan/Warga Negara, 2021 266 <i>Number of Arrivals of Foreign Tourists in Ambon Municipality by Nationality, 2021</i> 266
7.5	Jumlah Pembuatan Paspor WNI Menurut Bulan Berdasarkan Jenis Pembuatan di Kota Ambon, 2021 268 <i>Number of Indonesian-Citizen Passport Issued per Month by Kind of Issued in Ambon Municipality, 2021</i> 268
7.6	Jumlah WNA Menurut Bulan Berdasarkan Jenis Pembuatan dan Perpanjangan Izin Tinggal di Kota Ambon, 2021 269 <i>Number of Foreigner per Month by Kind of Issued and Renewal of Stay-Permit in Ambon Municipality, 2021</i> 269
8.	TRANSPORTASI DAN KOMUNIKASI/TRANSPORTATION AND COMMUNICATION 271
8.1	TRANSPORTASI/TRANSPORTATION 275
8.1.1	Panjang Jalan Menurut Tingkat Kewenangan Pemerintahan di Kota Ambon (km), 2018–2021 275 <i>Length of Roads by Level of Government Authority in Ambon Municipality (km), 2018–2021</i> 275
8.1.2	Panjang Jalan Menurut Jenis Permukaan Jalan di Kota Ambon (km), 2018–2021 276 <i>Length of Roads by Type of Road Surface in Ambon Municipality (km), 2018–2021</i> 276

	Halaman Page
8.1.3 Panjang Jalan Menurut Kondisi Jalan di Kota Ambon (km), 2018–2021	277
<i>Length of Roads by Condition of Roads in Ambon Municipality (km), 2018–2021</i>	277
8.1.4 Jumlah Angkutan Penumpang Menurut Trayek yang Beroperasi Dalam Wilayah Kota Ambon, 2017 – 2021	278
<i>Number of Public Transportation Operated in Ambon Municipality by Designated Routes, 2017– 2021</i>	278
8.1.5 Jumlah Kunjungan Kapal dan Penumpang per Bulan di Pelabuhan Ambon, 2021	282
<i>Number of Ship Calls and Passenger Traffic by Month at Port of Ambon, 2021</i>	282
8.1.6 Jumlah Kunjungan Kapal per Bulan Menurut Jenis Pelayaran di Pelabuhan Ambon, 2021	283
<i>Number of Ship Calls by Month and Type of Voyage at Port of Ambon, 2021</i>	283
8.1.7 Perkembangan Arus Bongkar Muat Barang Menurut Jenis di Pelabuhan Ambon, 2021	285
<i>Cargo handling by Type of Freight Good at Port of Ambon, 2021</i>	285
8.1.8 BANYAKNYA perusahaan Penerbangan, Frekuensi Penerbangan, dan Jumlah Penumpang dari Bandara Pattimura Ambon menurut Rute Penerbangan, 2021	287
<i>Number of Airliner, Flight Frequency, and Number of Passengers in Pattimura Airport of Ambon by Air Route, 2021</i>	287
8.1.9 Frekuensi Penerbangan, Jumlah Penumpang dan Barang/Kargo per Bulan Melalui Bandar Udara Pattimura Ambon, 2021	289
<i>Flights Frequency, Number of Passengers and Bagage Freight via Pattimura Airport of Ambon, 2021</i>	289
8.1.10 Jumlah Kendaraan Bermotor Terdaftar di Kota Ambon menurut Jenis Kendaraan dan Kepemilikan, 2020-2021	290
<i>Number of Registered Motor Vehicle in Ambon Municipality by Kind of Vehicle and, 2020-2021</i>	290
8.2 KOMUNIKASI/COMMUNICATION	292

	Halaman Page
8.2.1 Jumlah Kantor Pos Pembantu Menurut Kecamatan di Kota Ambon, 2017–2021	292
<i>Number of Post Offices Subsidiaries by Subdistrict in Ambon Municipality, 2017–2021</i>	<i>292</i>
8.2.2 Banyaknya Surat Pos Biasa dan Pos Tercatat Dalam Negeri yang Diterima dan yang Dikirim per Bulan Melalui PT. Pos Indonesia (Persero) Ambon (Lembar), 2021	293
<i>Number of Common and Registered Domestic Mails Received and Sent Off per Month by Indonesian Post of Ambon (Sheet), 2021</i>	<i>293</i>
8.2.3 Banyaknya Surat Pos Kilat Khusus Dalam Negeri yang Diterima dan yang Dikirim per Bulan Melalui PT. Pos Indonesia Ambon (Lembar), 2021	294
<i>Number of Special Dispatch Domestic Mails Received and Sent Off per Month by Indonesian Post of Ambon (Sheets), 2021</i>	<i>294</i>
8.2.4 Banyaknya Paket Pos Dalam dan Luar Negeri yang Diterima dan yang Dikirim per Bulan Melalui PT. Pos Indonesia Ambon (Kg), 2021	295
<i>Number of Domestic and Abroad Parcel Post Received and Sent Off per Month by Indonesian Post of Ambon (Kgs), 2021</i>	<i>295</i>
8.2.5 Banyaknya Desa/Kelurahan yang Memiliki Fasilitas Internet dan Website Desa di Kota Ambon menurut Kecamatan, 2020-2021	296
<i>Number of Telephone Office and Central Telephone in Ambon Municipality by Subdistrict, 2021</i>	<i>296</i>
9. PERBANKAN, KOPERASI, DAN HARGA-HARGA/BANKING, COOPERATIVES, AND PRICES	297
9.1 KOPERASI/COOPERATIVES	302
9.1.1 Jumlah Koperasi Aktif Menurut Kecamatan di Kota Ambon, 2018–2021	302
<i>Number of Active Cooperative by Subdistrict in Ambon Municipality, 2018–2021</i>	<i>302</i>
9.1.2 Jumlah Koperasi Menurut Jenis Koperasi dan Kecamatan di Kota Ambon, 2021	303
<i>Number of Cooperative by Kind of Cooperative and Subdistrict in Ambon Municipality, 2021</i>	<i>303</i>
9.1.3 Jumlah Koperasi di Kota Ambon Menurut Kecamatan, 2021	304

	<i>Number of Cooperation in Ambon Municipality by Subdistrict, 2021....</i>	304
9.2	PERBANKAN/BANKING	306
9.2.1	Perkembangan Kantor Bank Dalam Wilayah Kerja Kantor Perwakilan Bank Indonesia Provinsi Maluku (Unit), 2017 - 2021	306
	<i>Number of Banks in the Authority Region of Bank Indonesia, Regional Office of Maluku Province, 2017 – 2021</i>	306
9.2.2	Perkembangan Tabungan pada Bank-bank dalam Wilayah Kerja Kantor Perwakilan Bank Indonesia Provinsi Maluku (Juta Rupiah), 2017 – 2021	307
	<i>Deposits of Banks in the Authority Region of Bank Indonesia, Regional Office of Maluku Province (Million Rupiahs), 2017 – 2021</i>	307
9.2.3	Perkembangan Posisi Kredit Menurut Jenis Penggunaan pada Bank-bank dalam Wilayah Kerja Kantor Perwakilan Bank Indonesia Provinsi Maluku (Juta Rupiah), 2017 – 2021	308
	<i>Credit Granted by Banks in the Authority Region of Bank Indonesia, Regional Office of Maluku Province by Usage Type (Million Rupiahs), 2017 – 2021</i>	308
9.2.12	Realisasi Penanaman Modal di Kota Ambon menurut Sektor Usaha, 2021	309
	<i>Realization of Investment in Ambon Municipality by Industry, 2021</i>	309
9.3	HARGA-HARGA/PRICES	310
9.3.1	Indeks Harga Konsumen per Bulan Menurut Kelompok Pengeluaran (2018=100) di Kota Ambon, 2021	310
	<i>Consumer Price Index per Month by Expenditure Group (2018=100) in Ambon Municipality, 2021</i>	310
9.3.2	Laju Inflasi Bulanan Menurut Kelompok Pengeluaran (2018=100) di Kota Ambon, 2021	311
	<i>Monthly Inflation Rate by Expenditure Group (2018=100) in Ambon Municipality, 2021</i>	311
9.3.3	Laju Inflasi Kota Ambon dan Nasional Menurut Kelompok Barang (%), 2021	315
	<i>Ambon Municipality and National Inflation Rate by Group of Goods</i>	

	Halaman Page
<i>and Services (%)</i> , 2021	314
10. PENGELUARAN PENDUDUK/POPULATION EXPENDITURE	315
10.1 Rata-rata Pengeluaran per Kapita Sebulan Menurut Kelompok Komoditas (rupiah) di Kota Ambon, 2020 dan 2021	323
<i>Monthly Average Expenditure per Capita by Commodity Group (rupiahs) in Ambon Municipality, 2020 and 2021</i>	323
10.2 Persentase Pengeluaran per Kapita Sebulan Menurut Kelompok Komoditas di Kota Ambon, 2018 dan 2020.....	324
<i>Percentage of Monthly Expenditure per Capita by Commodity Group in Ambon Municipality, 2018 and 2020.....</i>	324
10.3 Persentase Penduduk Menurut Golongan Pengeluaran Per Kapita Sebulan di Kota Ambon, 2020 dan 2021	325
<i>Percentage of Population by Per Capita Spending Group a Month in Ambon Municipality, 2020 and 2021</i>	325
11. PERDAGANGAN/TRADE	327
11.1 Jumlah Sarana Perdagangan Menurut Jenisnya di Kota Ambon, 2017–2021	330
<i>Number of Trading Facilities by Type of Facility in Ambon Municipality, 2017–2021</i>	330
11.2 Realisasi Pemasukan dan Penyaluran Beras PSO oleh Badan Urusan Logistik (BULOG) Divisi Regional Maluku per Bulan di Kota Ambon (Kg), 2021	331
<i>Realization of Rice Procurement and Distribution by Logistic Board-Maluku Regional Division in Ambon Municipality (Kg), 2021.....</i>	331
11.4 Realisasi Pemasukan dan Penyaluran Beras Komersial oleh Badan Urusan Logistik (BULOG) Divisi Regional Maluku per Bulan di Kota Ambon (Kg), 2021	332
<i>Realization of Commercial Rice Procurement and Distribution by Logistic Board-Maluku Regional Division in Ambon Municipality (Kg), 2021</i>	332
11.5 Realisasi Pemasukan dan Penyaluran Gula oleh Badan Urusan Logistik (BULOG) Divisi Regional Maluku per Bulan di Kota Ambon (Kg), 2021	333
<i>Realization of Sugar Procurement and Distribution by Logistic Board-</i>	

	Halaman Page
	<i>Maluku Regional Division in Ambon Municipality (Kg), 2021</i> 333
11.6	Realisasi Pemasukan dan Penyaluran Terigu oleh Badan Urusan Logistik (BULOG) Divisi Regional Maluku per Bulan di Kota Ambon (Kg), 2021 334 <i>Realization of Wheat Procurement and Distribution by Logistic Board-Maluku Regional Division in Ambon Municipality (Kg), 2021</i> 334
11.7	Realisasi Pemasukan dan Penyaluran Minyak Goreng oleh Badan Urusan Logistik (BULOG) Divisi Regional Maluku per Bulan di Kota Ambon (Kg), 2021 335 <i>Realization of Cooking Oil Procurement and Distribution by Logistic Board-Maluku Regional Division in Ambon Municipality (Kg), 2021</i> 335
12.	SISTEM NERACA REGIONAL/SYSTEM OF REGIONAL ACCOUNTS 343
12.1	Produk Domestik Regional Bruto Atas Dasar Harga Berlaku Menurut Lapangan Usaha (miliar rupiah) di Kota Ambon, 2017–2021 344 <i>Gross Regional Domestic Product at Current Market Prices by Industry (billion rupiahs) in Ambon Municipality, 2017–2021</i> 344
12.2	Produk Domestik Regional Bruto Atas Dasar Harga Konstan 2010 Menurut Lapangan Usaha (miliar rupiah) di Kota Ambon, 2017–2021 346 <i>Gross Regional Domestic Product at 2010 Constant Market Prices by Industry (billion rupiahs) in Ambon Municipality, 2017–2021</i> 346
12.3	Distribusi Persentase Produk Domestik Regional Bruto Atas Dasar Harga Berlaku Menurut Lapangan Usaha (persen) di Kota Ambon, 2021 348 <i>Percentage Distribution of Gross Regional Domestic Product at Current Market Prices by Industry (percent) in Ambon Municipality, 2021</i> 348
12.4	Laju Pertumbuhan Produk Domestik Regional Bruto Atas Dasar Harga Konstan 2010 menurut Lapangan Usaha di Kota Ambon, 2017–2021 350 <i>Growth of Gross Regional Domestic Product at Constant Market Prices 2010 by Sector in Ambon Municipality, 2017–2021</i> 350

	Halaman Page	
12.5	Produk Domestik Regional Bruto Atas Dasar Harga Berlaku Menurut Jenis Pengeluaran di Kota Ambon (miliar rupiah), 2017–2021	352
	<i>Gross Regional Domestic Product at Current Market Prices by Type of Expenditure Ambon Municipality (billion rupiahs), 2017–2021</i>	352
12.6	Produk Domestik Regional Bruto Atas Dasar Harga Konstan 2010 Menurut Jenis Pengeluaran di Kota Ambon (miliar rupiah), 2017–2021	353
	<i>Gross Regional Domestic Product at 2010 Constant Market Prices by Type of Expenditure Ambon Municipality (billion rupiahs), 2017–2021</i>	353
13.	PERBANDINGAN ANTAR KABUPATEN/KOTA/ REGENCY/ MUNICIPAL COMPARISON	355
13.1	Jumlah Penduduk Menurut Kabupaten/Kota di Provinsi Maluku (ribu), 2010 dan 2021	361
	<i>Population by Regency/Municipality in Maluku Province (thousand), 2010 and 2021</i>	361
13.2	Laju Pertumbuhan Produk Domestik Regional Bruto Atas Dasar Harga Konstan 2010 Menurut Kabupaten/Kota di Provinsi Maluku (persen), 2017–2021	362
	<i>Rate of Growth of Gross Regional Domestic Products at Constant 2010 Prices by Regency/Municipality in Maluku Province (percent), 2017–2021</i>	362
13.3	Jumlah Penduduk Miskin Menurut Kabupaten/Kota di Provinsi Maluku (ribu), 2017–2021	363
	<i>Number of Poor Population by Regency/Municipality in Maluku Province (thousand), 2017–2021</i>	363
13.4	Indeks Pembangunan Manusia Menurut Kabupaten/Kota di Provinsi Maluku, 2017–2021	364
	<i>Human Development Index by Regency/Municipality in Maluku Province, 2017–2021</i>	364

DAFTAR GAMBAR/LIST OF FIGURES

1.1	Luas Daerah menurut Kecamatan (%) di Kota Ambon, 2021.....	5
	<i>Area of Subdistrict (%) in Ambon Municipality, 2021.....</i>	5
2.1	Jumlah Pegawai Negeri Sipil Menurut Golongan dan Jenis Kelamin di Pemerintahan Kota Ambon Desember 2020	31
	<i>Number of Civil Servants by Range and Sex in Ambon Municipality Government , December 2020</i>	31
3.1	Persentase Penduduk Penduduk Menurut Kecamatan di Kota Ambon, 2021	78
	<i>Percentage Distribution of Population by Subdistrict in Ambon Municipality, 2021</i>	78
3.2	Penduduk Usia Kerja (15 Tahun ke atas) di Kota Ambon dan Pengangguran Terbuka Dirinci menurut Tingkat Pendidikan, Agustus 2021	79
	<i>Working Age Population (15 years and over) in Ambon Municipality and Unemployment by Education Attainment, August 2021</i>	79
4.1	Persentase Penduduk Usia 7-24 Tahun menurut Karakteristik Pendidikan dan Jenis Kelamin di Kota Ambon, Maret 2021	104
	<i>Percentage of 7-24 Years Old Population by Education Characteristic and gender in Ambon Municipality, March 2021</i>	104
4.2	10 Penyakit Terbanyak Diderita di Kota Ambon, 2021	105
	<i>Top 10 Diseases Occured in Ambon Municipality, 2021</i>	105
5.1	Produksi Buah-Buahan Menurut Jenis Tanaman (kuintal) di Kota Ambon, 2020	220
	<i>Production of Fruits by Kind of Plant (Quintal) in Ambon Municipality, 2020</i>	220
5.2	Volume dan Nilai Produksi Ikan Segar di Tempat Pelelangan Ikan di Kota Ambon, 2021	221
	<i>Volume and Production Value of Fresh Fish at Public Fish Auction Place Ambon Municipality, 2021.....</i>	221
6.1	Persentase Jumlah Pelanggan Listrik Menurut Kecamatan di Kota Ambon, 2021	240
	<i>Percentage Number of Electricity Customers by Subdistrict in Ambon Municipality, 2021.....</i>	240

8.1	Jumlah Angkutan Penumpang di Kota Ambon, 2017 – 2020	275
	<i>Number of Passenger Public Transport in Ambon Municipality, 2017 – 2020</i>	275
9.1	Laju Inflasi Kota Ambon menurut Kelompok Barang, 2021	301
	<i>Ambon Municipality Inflation Rate by Group of Commodities, 2021</i>	301
10.1	Rata-rata Pengeluaran Makanan per Kapita sebulan di Kota Ambon, Maret 2021	321
	<i>Monthly Average food Expenditure per Capita in Ambon Municipality, March 2021</i>	321
12.1	Laju Pertumbuhan Produk Domestik Regional Bruto Atas Dasar Harga Konstan 2010=100 (persen) di Kota Ambon, 2017–2021	342
	<i>Growth of Gross Regional Domestic Product at Constant Market Prices 2010=100 (percent) in Ambon Municipality, 2017–2021</i>	342
12.2	Distribusi Persentase Produk Domestik Regional Bruto Atas Dasar Harga Berlaku Menurut Lapangan Usaha (persen) di Kota Ambon, 2021	343
	<i>Percentage Distribution of Gross Regional Domestic Product at Current Market Prices by Industry (percent) in Ambon Municipality, 2021</i>	343
13.1	Luas Provinsi Maluku Menurut Kabupaten/Kota (%), 2021	359
	<i>Area of Maluku Province by District/Municipality (%),2021</i>	359
13.2	Produk Domestik Regional Bruto (PDRB) Atas Dasar Harga Berlaku menurut Kabupaten/Kota di Provinsi Maluku, 2021	360
	<i>Regional Gross Domestic Product at Current Price by Regency (%),2021</i>	360

PENJELASAN UMUM/EXPLANATORY NOTES

Tanda-tanda, satuan-satuan, dan lain-lainnya yang digunakan dalam publikasi ini adalah sebagai berikut:

Symbols, measurement units, and acronyms which are used in this publication, are as follows:

1. TANDA-TANDA/SYMBOLS

Data tidak tersedia/Data not available	: ...
Tidak ada atau nol /Null or zero	: -
Data dapat diabaikan/Data negligible	: 0
Tanda decimal/Decimal point	: ,
Data tidak dapat ditampilkan/Not applicable	: NA
Angka estimasi/Estimated figures	: e
Angka diperbaiki/Revised figures	: r
Angka sementara/Preliminary figures	: x
Angka sangat sementara/Very preliminary figures	: xx
Angka sangat sangat sementara/Very very preliminary figures	: xxx

2. SATUAN/UNITS

barel/barrel	: 158,99 liter/litres = 1/6,2898 m ³
hektar (ha)/hectare (ha)	: 10 000 m ²
kilometer (km)/kilometres (km)	: 1 000 meter/meters (m)
knot/knot	: 1,8523 km/jam (km/hour)
kuintal/quintal	: 100 kg
KWh	: 1 000 Watt hour
MWh	: 1 000 KWh
liter (untuk beras)/litre (for rice)	: 0,80 kg
MMSCF	: 1/35,3 m ³
metrik ton (m.ton)/metric ton (m. ton)	: 0,98421 long ton = 1 000 kg
ons/ounce	: 28,31 gram/grams
ton	: 1 000 kg

Satuan lain: buah, dus, butir, helai/lembar, kaleng, batang, pulsa, ton kilometer (ton-km), jam, menit, persen (%).

Other units: unit, pack, pieces, sheet, tin, pulse, ton-kilometres(ton-km), hour, minute, percent (%).

Perbedaan angka di belakang koma disebabkan oleh pembulatan angka.

The difference in decimal numbers is caused by rounding.

DAFTAR SINGKATAN/ LIST OF ABBREVIATIONS

SI	: Stasiun Iklim
SIMPK	: Stasiun Meteorologi Pertanian Khusus
t.t	: Tempat tidur
BCG	: Bacillus Calmette Guerin
DPT	: Difteri, Pertusis, Tetanus
TT	: Tetanus Toxoid
IOT	: Industri Obat Tradisional/ <i>Traditional Medicine Industry</i>
IKOT	: Industri Kecil Obat Tradisional/ <i>Traditional Medicine Small</i>
Alkes	: Alat kesehatan/ <i>Health Kits</i>
PKRT	: Perbekalan Kesehatan Rumah tangga/ <i>Household Health Logistics</i>
Kompl	: Komplemen/ <i>Complement</i>
IRTP	: Industri Pangan Produksi Rumah Tangga/ <i>Foods Home Industry</i>
PBF	: Pedagang Besar Farmasi/ <i>Pharmacy Whole-seller</i>
GFK	: Gudang Farmasi Kab/Kota/Regency/ <i>Municipality Pharmacy Warehouse</i>
RB	: Rumah Bersalin/ <i>Delivery House</i>
Pustu	: Puskesmas pembantu/ <i>Auxiliary Public Health Center</i>
BP	: Balai Pengobatan/ <i>Polyclinic</i>
TPS	: Tempat Pembuangan Sementara / <i>landfill</i>
Jamkesmas	: Jaminan kesehatan masyarakat miskin/ <i>Poor public health insurance</i>
PJKMU	: Program Jaminan Kesehatan Masyarakat Umum
SIUP	: Surat Ijin Usaha Perdagangan/ <i>Trading Permission Letter</i>
TDP	: Tanda Daftar Perusahaan/ <i>Company Registration Identity</i>
API	: Angka Pengenal Importir/ <i>Importer's Identity Number</i>

Statistik Kunci, 2019–2021 Key Statistics, 2019–2021

Rincian/Description	Satuan/Unit	2019	2020	2021
(1)	(2)	(3)	(4)	(5)
SOSIAL/SOCIAL				
Penduduk ¹ /Population ¹	ribu/ thousand	478,616	347,288	347,644
Laju Pertumbuhan Penduduk ¹ /Population Growth ¹	%	3,52	0,46	
Tingkat Partisipasi Angkatan Kerja –TPAK ² Labour Force Participation Rate–LFPR ²	%	58,72 ³	60,54 ³	61,56 ³
Tingkat Pengangguran Terbuka–TPT ² Unemployment Rate–UR ²	%	12,34 ⁴	12,84 ⁴	11,32 ⁴
Penduduk Miskin ⁵ /Poor People ⁴	ribu/ thousand	21,66	22,15	23,67
Persentase Penduduk Miskin ⁴ Percentage of Poor People ⁴	%	4,57	4,51	5,02
Indeks Pembangunan Manusia–IPM ⁵ Human Development Index ⁵	–	80,81	80,84	81,23
EKONOMI/ECONOMIC				
Produk Domestik Regional Bruto (PDBR) Harga Berlaku ⁶ Gross Domestic Regional Bruto (GDRP) at Current Price ⁶	miliar rupiah billion rupiahs	14 808,72	14 706,63 ^x	15 543,02 ^{xx}
Laju Pertumbuhan Ekonomi ⁸ /Economic Growth ⁷	%	5,78	-1,95 ^x	3,92 ^{xx}
PDRB Per Kapita Harga Berlaku ^{6,8} Per Capita of GDRP at Current Price ^{6,8}	juta rupiah million rupiahs	31,00 ^x	29,68 ^{xx}	44,71 ^{xx}
Inflasi/Inflation (y–o–y)	%	2,06 ⁹	0,06 ⁹	1,87 ⁹

Catatan/Notes: ¹ Hasil Proyeksi Penduduk Indonesia 2010–2035 (pertengahan tahun/Juni); Tahun 2020 hasil Sensus Penduduk 2020 (September)/The result of Indonesia population projection 2010–2035 (mid year/June); Year 2020 uses The result of 2020 Population Census (September)

² Kondisi Agustus/Condition at August

³ Menggunakan penimbang hasil proyeksi penduduk tahun 2010–2035/Weighted by the 2010–2035 population projection

⁴ Kondisi Maret/Condition at March

⁵ Sejak tahun 2010, IPM dihitung dengan metode baru. Komponen IPM metode baru adalah angka harapan hidup saat lahir, harapan lama sekolah, rata-rata lama sekolah, dan pengeluaran per kapita/Since 2010, HDI was calculated using new method. New HDI component are life expectancy at birth, expected years of schooling, means years of schooling, and expenditure per capita

⁶ Mulai tahun 2010 mengadopsi System of National Account 2008 (SNA 2008)/Since 2010 is in line with System of National Account 2008 (SNA 2008)

⁷ Menggunakan tahun dasar 2010 (2010=100)/using 2010 base year (2010=100)

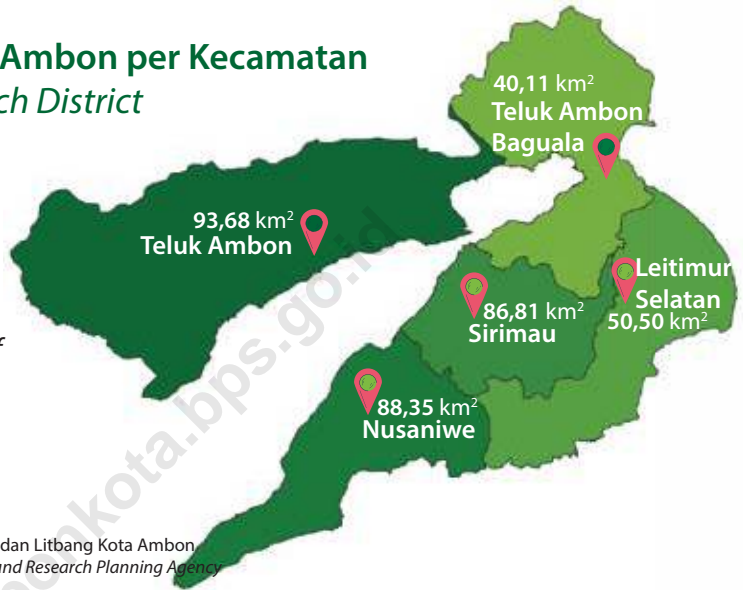
⁸ Mulai 2010 proyeksi penduduk berdasarkan hasil SP2010/Since 2010 population projection based on SP2010

⁹ IHK 82 kota (2014 = 100); Tahun 2020 menggunakan IHK tahun dasar 2018 (2018=100)/CPI 82 cities (2012 = 100); In 2020, inflation rate uses the 2018 based CPI (2018=100)

Luas Wilayah Kota Ambon per Kecamatan *Ambon City area each District*

Kota Ambon merupakan ibukota Provinsi Maluku dengan wilayah seluas 359,45 km²

Ambon City is the capital of Maluku Province with total area of 359,45 km²




Sumber Data/Data Source:
Badan Perencanaan Pembangunan Daerah dan Litbang Kota Ambon
Ambon Municipality Regional Development and Research Planning Agency



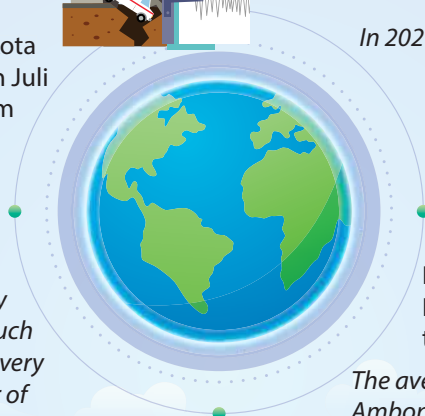
Curan hujan tertinggi di Kota Ambon terjadi pada bulan Juli 2021 sebanyak 1.309,7 mm dengan intensitas sangat tinggi dan hari hujan selama 30 hari.

The highest number of precipitation in Ambon City happen on July 2021 as much 1,309.7 mm categorized in very high intensity with number of rainy days for 30 days.



Pada tahun 2021 terdapat 23 gempa dirasakan dari 275 kejadian gempa yang tercatat di Kota Ambon.

In 2021 there were 23 earthquake felt out of 275 earthquake events recorded in Ambon City.



Rata-rata suhu udara di Kota Ambon sepanjang tahun 2021 adalah 26,8°C

The average air temperature in Ambon City throughout 2021 were 26.8°C

Sumber Data/Data Source:
Stasiun Meteorologi Kelas II Pattimura Ambon
Pattimura Meteorology Station of Ambon
Stasiun Geofisika Kelas I Ambon
Geophysics Station of Ambon

PENJELASAN TEKNIS**TECHNICAL NOTES**

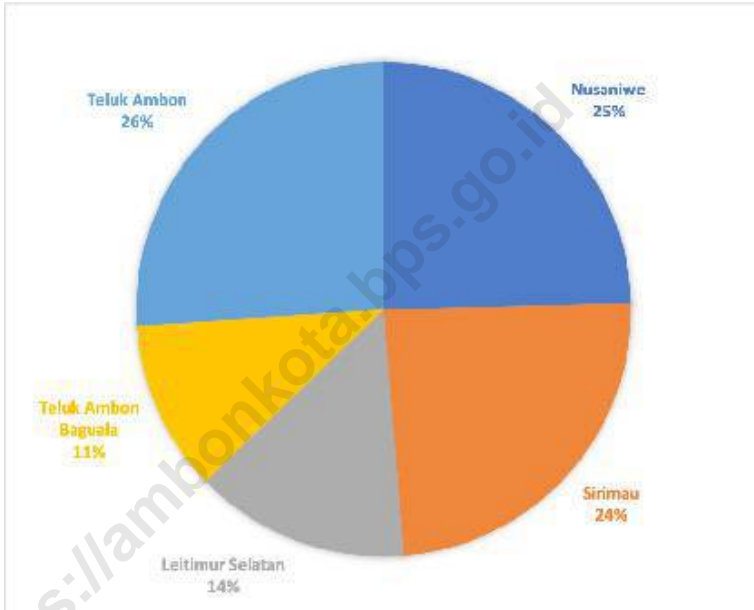
1. Secara geografis, Kota Ambon terletak pada posisi 3°34'4,80" - 3°47'38,4" Lintang Selatan dan 128°1'33,6" - 128°18'7,20" Bujur Timur, dimana secara keseluruhan Kota Ambon berbatasan dengan Kabupaten Maluku Tengah
 2. Sesuai Peraturan Pemerintah Nomor 13 Tahun 1979 luas wilayah Kota Ambon seluruhnya 377 Km² dan berdasarkan hasil Survey Tata Guna Tanah tahun 1980 luas daratan Kota Ambon tercatat 359,45 km². Sesuai Perda Kota Ambon Nomor 2 Tahun 2006, Kota Ambon memiliki lima kecamatan dengan luas masing-masing: Kecamatan Nusaniwe 88,35 km², Kecamatan Sirimau 86,81 km², Kecamatan Teluk Ambon 93,68 km², Kecamatan Teluk Ambon Baguala 40,11 km² dan Kecamatan Leitimur Selatan dengan luas 50,50 km².
 3. Sementara jarak dari Ibukota Kota Ambon ke Ibukota Kecamatan. Kecamatan dengan jarak terjauh yaitu kecamatan Leitimur Selatan dengan jarak 16,99 km, kecamatan dengan jarak terdekat yaitu Kecamatan Sirimau dengan jarak 2,15 km.
 4. Iklim di Kota Ambon adalah iklim laut tropis dan iklim musim, karena letak pulau Ambon dikelilingi oleh laut. Oleh karena
1. *Geographically, Ambon Municipality is lies between: 3°34'4,80" - 3°47'38,4" Southern Latitude and 128°1'33,6" - 128°18'7,20" Eastern Longitude, where bordered by Regency of Central Maluku.*
 2. *According to the Government Regulation No. 13 (1979), total area of Ambon Municipality region is 377 sq.km, and based on the Land Use Survey (1980), it has land area of 359,45 sq.km. According to Ambon Municipality regulation No. 2 Year 2006, Ambon has five Subdistricts, with area each: Subdistrict of Nusaniwe 88.35 sq.km, Subdistrict of Sirimau 86.81 sq.km, Subdistrict of Teluk Ambon 93.68 sq.km, Subdistrict Of Teluk Ambon Baguala 40.11 sq.km and Subdistrict of Leitimur Selatan for the area of 50.50 sq.km.*
 3. *While the distance from the Capital City of Ambon to the Capital District. The district with the farthest distance is Leitimur Selatan sub-district with a distance of 16.99 km, the sub-district with the closest distance is Sirimau District with a distance of 2.15 km*
 4. *Ambon Municipality has a tropical and monsoon climate due to its location that surrounded by vast seas. Consequently, this*

itu iklim di sini sangat dipengaruhi oleh lautan dan berlangsung bersamaan dengan iklim musim, yaitu musim Barat atau Utara dan musim Timur atau Tenggara. Pergantian musim selalu diselingi oleh musim Pancaroba yang merupakan transisi dari kedua musim tersebut. Musim Barat umumnya berlangsung dari bulan Desember sampai dengan bulan Maret, sedangkan pada bulan April merupakan masa transisi ke Musim Timur yang berlangsung dari bulan Mei sampai dengan bulan Oktober disusul oleh masa pancaroba pada bulan Nopember yang merupakan transisi ke musim Barat.

climate is very much affected by the vastness of the seas, varies accordance to the pattern of the seasonal climate; namely western monsoon or northern monsoon and eastern monsoon or south-eastern monsoon. These two monsoons have transitions-known as pancaroba in between. Western monsoon usually occurs in the months of December until March, followed by a transition period in the month of April. Eastern monsoon occurs in the month of May up to October and followed by a transition period to western monsoon in the month of November.

Gambar 1.1
Figures

**Luas Daerah menurut Kecamatan (%) di Kota
Ambon, 2021**
*Area of Subdistrict (%) in Ambon Municipality,
2021*



Sumber/Source : Berdasarkan Peraturan Menteri Dalam Negeri No. 66 Tahun 2011 tanggal 28 Desember 2011
Based on Minister Of Home Affairs Regulation No 66/2011, December 28, 2011

1.1 KEADAAN GEOGRAFI GEOGRAPHY CONDITION

Tabel 1.1.1 **Luas Daerah dan Jumlah Pulau Menurut Kecamatan, di Kota Ambon 2021**
Table 1.1.1 **Total Area and Number of Islands by Subdistrict, in Ambon Municipality 2021**

Kecamatan Subdistrict	Ibukota Kecamatan Capital of Subdistrict	Luas Total Area (km²/sq.km)
(1)	(2)	(3)
Nusaniwe	Negeri Amahusu	88,35
Sirimau	Kelurahan Waihoka	86,81
Leitimur Selatan	Negeri Leahari	50,50
Teluk Ambon Baguala	Negeri Passo	40,11
Teluk Ambon	Desa Waiyame	93,68
Kota Ambon	Kelurahan Honipopu	359,45

Lanjutan Tabel/*Continued Table* 1.1.1

Kecamatan Subdistrict	Persentase terhadap Luas Kota Ambon Percentage to Ambon Municipality's Area	Jumlah Pulau Number of Islands
(1)	(4)	(5)
Nusaniwe	25,00	–
Sirimau	24,00	–
Leitimur Selatan	14,00	–
Teluk Ambon Baguala	11,00	–
Teluk Ambon	26,00	–
Kota Ambon	100,00	1

Catatan/*Note* : Kota Ambon terletak dalam satu pulau/*Ambon Municipality located in an island*

Sumber/*Source*: Badan Perencanaan Pembangunan Daerah dan Litbang Kota Ambon/*Ambon Municipality Regional Development and Resesearch Planning Agency*

Tabel
Table 1.1.2

Tinggi Wilayah dan Jarak ke Ibukota menurut Kecamatan di Kota Ambon, 2021
Altitude and Distance to the Capital of Municipality by Subdistrict in Ambon Municipality, 2021

Kecamatan Subdistrict	Tinggi Wilayah (mdpl) Altitude (m a.s.l)	Jarak ke Ibukota (km) Distance to the Capital (km)
(1)	(2)	(3)
Nusaniwe	510	6,34
Sirimau	555	2,15
Leitimur Selatan	555	26,84* / 16,99**
Teluk Ambon Baguala	675	12,08
Teluk Ambon	820	24,84* / 9,39 ***
Kota Ambon	820	–

Catatan/Note : * Jarak jalan diukur melalui Jalan Sultan Hasanudin ke arah Passo / Road distance is measured through Jalan Sultan Hasanudin in the direction of Passo
 ** Jarak diukur melalui Jalan Pattimura ke arah Soya / Distance is measured through Pattimura Road to Soya
 *** Jarak jalan diukur melalui Jalan Sudirman melewati Jembatan Merah Putih / Road distance is measured through Jalan Sudirman past the Jembatan Merah Putih

Sumber/Source: Badan Perencanaan Pembangunan Daerah dan Litbang Kota Ambon/ Ambon Municipality Regional Development and Rresearch Planning Agency

Tabel
Table 1.1.3

Letak dan Batas Wilayah Kota Ambon, 2021
Position and Borders of Ambon Municipality, 2021

Kota City	Letak Posisi Position	Batas Wilayah Bordered by
(1)	(2)	(3)
Ambon	<p>3°34'4,80" - 3°47'38,4" LS (Lintang Selatan) 3°34'4,80" - 3°47'38,4" Southern Latitude</p> <p>128°1'33,6" - 128°18'7,20" BT (Bujur Timur) 128°1'33,6" - 128°18'7,20" Eastern Longitude</p>	<ul style="list-style-type: none"> Sebelah Utara, dengan: Petuanan Desa Hitu, Hila, Kaitetu, Kecamatan Leihitu, Kabupaten Maluku Tengah <i>To the North by the territory of Hitu, Hila and Kaitetu Villages, Subdistrict of Leihitu, Regency of Central Maluku.</i> Sebelah Selatan, dengan: Laut Banda <i>To the South by Banda Sea</i> Sebelah Timur, dengan: Petuanan Desa Suli, Kecamatan Salahutu Kabupaten Maluku Tengah <i>To the East by the territory of Suli village, Subdistrict of Salahutu, Regency of Central Maluku</i> Sebelah Barat, dengan: Petuanan Desa Hatu, Kecamatan Leihitu Barat Kabupaten Maluku Tengah <i>To the East by the territory of Suli village, Subdistrict of Salahutu, Regency of Central Maluku</i>

Sumber/Source: Badan Perencanaan Pembangunan Daerah dan Litbang Kota Ambon/ *Ambon Municipality Regional Development and Reserach Planning Board*

Tabel 1.1.4 Luas Daratan Kota Ambon Menurut Kecamatan Dirinci per Desa/Kelurahan, 2021
Table 1.1.4 **Land Area of Ambon Municipality by Subdistrict and Village/Kelurahans,2021**

Kecamatan Subdistrict	Kelurahan/Desa/Negeri Kelurahans/Villages/Negeri	Luas (Km ²) Area (Km ²)
(1)	(2)	(3)
Nusaniwe		88,34
	Negeri Latuhalat	13,00
	Negeri Seilale	2,41
	Negeri Nusaniwe	16,00
	Negeri Amahusu	8,00
	Kelurahan Nusaniwe	0,16
	Kelurahan Benteng	0,87
Nusaniwe	Kelurahan Wainitu	0,30
	Kelurahan Kudamati	0,66
	Negeri Urimessing	46,16
	Kelurahan Mangga Dua	0,18
	Kelurahan Urimessing	0,27
	Kelurahan Waihaong	0,15
	Kelurahan Silale	0,18
Sirimau		86,81
	Negeri Soya	59,65
	Kelurahan Waihoka	0,75
	Kelurahan Karang Panjang	0,43
	Kelurahan Batu Meja	0,85
Sirimau	Kelurahan Batu Gajah	0,45
	Kelurahan Ahusen	0,24
	Kelurahan Honipopu	0,34
	Kelurahan Uritetu	0,35
	Kelurahan Rijali	0,28

Lanjutan Tabel/*Continued Table* 1.1.4

Kecamatan <i>Subdistrict</i>	Kelurahan/Desa/Negeri <i>Kelurahans/Villages/Negeri</i>	Luas (Km ²) <i>Area (Km²)</i>
(1)	(2)	(3)
Sirimau	Kelurahan Amantelu	1,15
	Negeri Batu Merah	16,67
	Kelurahan Pandan Kasturi	4,00
	Negeri Hative Kecil	1,53
	Desa Galala	0,12
Leitimur Selatan		50,50
Leitimur Selatan	Negeri Naku	5,00
	Negeri Kilang	5,00
	Negeri Hukurila	7,50
	Negeri Ema	3,00
	Negeri Hatalae	5,00
	Negeri Hutumuri	15,00
	Negeri Rutong	5,00
	Negeri Leahari	5,00
Teluk Ambon Baguala		40,11
Teluk Ambon Baguala	Desa Waiheru	6,00
	Desa Nania	0,12
	Desa Negeri Lama	4,50
	Negeri Passo	11,38
	Kelurahan Lateri	2,01
	Negeri Halong	16,00
	Desa Latta	0,10
Teluk Ambon		93,68
Teluk Ambon	Negeri Laha	17,00

Lanjutan Tabel/*Continued Table 1.1.4*

Kecamatan Subdistrict	Kelurahan/Desa/Negeri Kelurahans/Villages/Negeri	Luas (Km ²) Area (Km ²)
(1)	(2)	(3)
Teluk Ambon	Negeri Tawiri	5,68
	Negeri Hative Besar	30,00
	Desa Wayame	7,50
	Negeri Rumah Tiga	28,39
	Kelurahan Tihu	0,33
	Desa Poka	2,78
	Desa Hunuth/Durian Patah	2,00

Sumber/*Source*: Badan Perencanaan Pembangunan Daerah dan Litbang Kota Ambon/ *Ambon Municipality Regional Development and Resesearch Planning Agency*

Tabel
Table 1.1.5

**Jarak dari Desa/Kelurahan ke Ibukota Kecamatan di Kota
Ambon, 2021**
*Distance between Villages/Kelurahans to their Subdistrict's
Capital in Ambon Municipality ,2021*

Kecamatan Subdistrict	Ibukota Kecamatan Subdistrict's Capital	Kelurahan/Desa/Negeri Kelurahans/Villages/Negeri	Jarak (Km ²) Distance (Km ²)
(1)	(2)	(3)	(4)
Nusaniwe	Amahusu	Negeri Latuhalat	7,35
		Negeri Seilale	5,95
		Negeri Nusaniwe	3,91
		Negeri Amahusu	0,21
		Kelurahan Nusaniwe	2,67
		Kelurahan Benteng	3,72
		Kelurahan Wainitu	4,57
		Kelurahan Kudamati	4,99
		Negeri Urimessing	9,18
		Kelurahan Mangga Dua	5,08
		Kelurahan Urimessing	5,50
		Kelurahan Waihaong	5,76
		Kelurahan Silale	5,96
Sirimau	Karang Panjang	Negeri Soya	6,52
		Kelurahan Waihoka	1,71
		Kelurahan Karang Panjang	1,74
		Kelurahan Batu Meja	2,14
		Kelurahan Batu Gajah	2,82
		Kelurahan Ahusen	2,84
		Kelurahan Honipopu	2,32
		Kelurahan Uritetu	2,31
		Kelurahan Rijali	1,47
		Kelurahan Amantelu	0,98
Negeri Batu Merah	1,35		

Lanjutan Tabel/Continued Table 1.1.5

Kecamatan Subdistrict	Ibukota Kecamatan Subdistrict's Capital	Kelurahan/Desa/Negeri Kelurahans/Villages/Negeri	Jarak (Km ²) Distance (Km ²)
(1)	(2)	(3)	(4)
Sirimau	Karang Panjang	Kelurahan Pandan Kasturi	2,66
		Negeri Hatibe Kecil	4,63
		Desa Galala	4,33
Leitimur Selatan	Leihari	Negeri Naku	8,02
		Negeri Kilang	7,52
		Negeri Hukurila	5,19
		Negeri Ema	7,43
		Negeri Hatalae	11,88
		Negeri Hutumuri	3,60
		Negeri Rutong	1,45
		Negeri Leahari	0,36
		Desa Waiheru	4,22
		Desa Nania	3,14
		T. A. Baguala	Passo
Negeri Passo	0,34		
Kelurahan Lateri	1,88		
Negeri Halong	3,58		
Desa Latta	4,00		
Teluk Ambon	Wayame	Negeri Laha	10,30
		Negeri Tawiri	9,40
		Negeri Hatibe Besar	2,70
		Desa Wayame	0,02
		Negeri Rumah Tiga	3,66
		Kelurahan Tihu	3,12

Lanjutan Tabel/*Continued Table 1.1.5*

Kecamatan Subdistrict	Ibukota Kecamatan Subdistrict's Capital	Kelurahan/Desa/Negeri Kelurahans/Villages/Negeri	Jarak (Km²) Distance (Km²)
(1)	(2)	(3)	(4)
Teluk Ambon	Wayame	Desa Poka	3,79
		Desa Hunuth/Durian Patah	7,58

Sumber/*Source*: Badan Perencanaan Pembangunan Daerah dan Litbang Kota Ambon/*Ambon Municipality Regional Development and Research Planning Agency*

Tabel
Table 1.1.6

Jarak dari Ibukota Kecamatan ke Ibukota Kota Ambon, 2021
Distance between Subdistrict Capital Town to the Capital Town of Ambon Municipality, 2021

Ibukota Kecamatan Capital Town of Subdistrict Region	Ibukota Kota Ambon Capital of Ambon Municipality	Jarak (Km²) Distance (Km²)
(1)	(2)	(3)
Amahusu (Kec.Nusaniwe)/ <i>Amahusu (Nusaniwe Subdistrict)</i>	Ambon	6,34
Karang Panjang (Kec.Sirimau)/ <i>Karang Panjang (Sirimau Subdistrict)</i>	Ambon	2,15
Leahari (Kec. Leitimur Selatan)/ <i>Leahari (Leitimur Selatan Subdistrict)</i>	Ambon	26,39*/16,99**
Passo (Kec. T. A. Baguala)/ <i>Passo (T. A. Baguala Subdistrict)</i>	Ambon	12,08
Wayame (Kec. Teluk Ambon)/ <i>Wayame (Teluk Ambon Subdistrict)</i>	Ambon	24,84*/9,39***

Catatan/Note: * Jarak jalan diukur melalui Jalan Sultan Hasanudin ke arah Passo/ *Road distance is measured through Jalan Sultan Hasanudin in the direction of Passo*

** Jarak diukur melalui Jalan Pattimura ke arah Soya / *Distance is measured through Pattimura Road to Soya*

*** Jarak jalan diukur melalui Jalan Sudirman melewati Jembatan Merah Putih / *Road distance is measured through Jalan Sudirman past the Jembatan Merah Putih*

Sumber/Source: Badan Perencanaan Pembangunan Daerah dan Litbang Kota Ambon/ *Ambon Municipality Regional Development and Resesearch Planning Agency*

Tabel
Table 1.1.7

Jarak dari Ambon ke Ibukota Kabupaten/Kota Lainnya di Provinsi Maluku, 2021
Distance between Ambon to the Capital Regencies/ Municipality in Maluku Province, 2021

Ibukota Kota Ambon <i>Capital of Ambon Municipality</i>	Ibukota Kabupaten Lainnya <i>Regencies Capital</i>	Jarak (Mil) <i>Distance (Mile)</i>
(1)	(2)	(3)
Ambon	Saumlaki (Kab./Regency of Maluku Tenggara Barat)	584,60
Ambon	Langgur (Kab./Regency of Maluku Tenggara)	552,59
Ambon	Masohi (Kab. /Regency of Maluku Tengah)	95,85
Ambon	Namelea (Kab. /Regency of Buru)	135,09
Ambon	Dobo (Kab. /Regency of Kepulauan Aru)	724,86
Ambon	Piru (Kab. /Regency of Seram Bagian Barat)	70,20
Ambon	Bula (Kab. /Regency of Seram Bagian Timur)	270,19
Ambon	Tiakur (Kab. /Regency of Maluku Barat Daya)	494,55
Ambon	Namrole (Kab. /Regency of Buru Selatan)	165,76
Ambon	Tual (Kota/Municipality of Tual)	552,23

Sumber/Source: Badan Perencanaan Pembangunan Daerah dan Litbang Kota Ambon/ *Ambon Municipality Regional Development and Ressearch Planning Agency*

Tabel
Table 1.1.8

**Lokasi Pengelompokan Wilayah Daratan di Kota
Ambon, 2021**
*Location Based on the Classification of Hinterland in Ambon
Municipality, 2021*

Lokasi <i>Location</i>	Area		Luas (Km ²) <i>Area (Km²)</i>	Persentase (%) <i>Percentage (%)</i>
	Ketinggian (m) <i>Altitude (m)</i>	Kemiringan (°) <i>Elevation (°)</i>		
(1)	(2)	(3)	(4)	(5)
Pusat Kota dan Sekitarnya (sebagian petuanan Amahusu sampai Latta) <i>Down Town and Surroundings (part of Amahusu Territory to Latta)</i>	0-50	3,36	13,50	5,44
Rumah Tiga dan Sekitarnya <i>Rumah Tiga and Surroundings</i>	0-50	3,18	4,50	5,57
Passo dan Sekitarnya <i>Passo and Surroundings</i>	0-50	3,00	14,75	4,74
Laha dan Sekitarnya <i>Laha and Surroundings</i>	0-50	3,93	4,25	6,18
Hutumuri dan Sekitarnya <i>Hutumuri and Surroundings</i>	0-50	6,16	4,25	9,70
Kilang dan Sekitarnya <i>Kilang and Surroundings</i>	0-50 50-250	5,66 6,56	3,50 3,25	9,91 10,30
Latuhalat dan Sekitarnya <i>Latuhalat and surroundings</i>	0-50	5,40	4,00	8,57

Sumber/Source: Badan Perencanaan Pembangunan Daerah dan Litbang Kota Ambon/ *Ambon Municipality Regional Development and Resesearch Planning Agency*

Tabel
Table 1.1.9

Nama dan Tinggi Gunung di Kota Ambon Menurut Kecamatan
Name and Height of Mountains in Ambon Municipality by Subdistrict

Kecamatan Subdistrict	Nama Gunung Name	Tinggi (m) Height (m)
(1)	(2)	(3)
Nusaniwe	Kapal*)	230
	Nona	600
Sirimau	Sirimau	566
Leitimur Selatan	Horil*)	...
	Tersili*)	...
	Marawai*)	...
	Hikawa*)	...
	Mou*)	...
	Huwau*)	...
	Colobae*)	224
	Aring*)	200
	Maut*)	334
	Api Angus*)	316
	T. A. Baguala	Waimola*)
Eril*)		486
Hatang*)		414
Ehut*)		...
Tihu*)		...

Catatan/Note: *) Bukit/Hills

Sumber/Source: Badan Perencanaan Pembangunan Daerah dan Litbang Kota Ambon/ Ambon Municipality Regional Development and Ressearch Planning Agency

1.2 KEADAAN IKLIM CLIMATE CONDITION

Tabel 1.2.1 **Pengamatan Unsur Iklim Menurut Bulan di Stasiun Meteorologi Pattimura, 2021**
Table 1.2.1 **Observation of Climate Elements By Months at Pattimura Meteorology Station, 2021**

Bulan Month	Suhu/Temperature (°C)			Kelembaban/Humidity (%)		
	Minimum	Rata-rata Average	Maksimum Maximum	Minimum	Rata-rata Average	Maksimum Maximum
(1)	(2)	(3)	(4)	(5)	(6)	(7)
Januari/January	24.2	27.4	32.2	52	84	100
Februari/February	23.9	27.5	32.5	52	82	100
Maret/March	23.0	27.5	32.1	48	81	100
April/April	23.7	27.2	31.5	60	82	100
Mei/May	23.9	26.3	29.9	43	88	100
Juni/June	23.5	26	29.6	66	89	100
Juli/July	23.5	25.4	28.5	67	93	100
Agustus/August	23.4	25.7	28.6	70	91	100
September/September	23.6	26.0	29.0	71	90	100
Oktober/October	24.2	27.4	31.1	60	84	98
November/November	23.7	27.7	31.6	57	82	100
Desember/December	23.8	27.6	31.7	55	82	100

Lanjutan Tabel/*Continued Table 1.2.1*

Bulan Month	Kecepatan Angin (m/det) Wind Velocity (m/sec)			Tekanan Udara/Atmospheric Pressure (mbar)		
	Minimum	Rata-rata Average	Maksimum Maximum	Minimum	Rata-rata Average	Maksimum Maximum
(1)	(8)	(9)	(10)	(11)	(12)	(13)
Januari/January	...	1.9	9.26	1 003.8	1 007.4	1 010.5
Februari/February	...	2.21	10.29	1 000.0	1 007.8	1 011.8
Maret/March	...	2.21	8.75	1 004.8	1 008.9	1 012.8
April/April	...	2.21	11.83	1 000.0	1 010.0	1 013.2
Mei/May	...	1.95	9.26	1 003.8	1 009.4	1 013.5
Juni/June	...	1.85	6.69	1 010.3	1 012.3	1 013.7
Juli/July	...	1.8	7.2	1 006.0	1 011.2	1 013.0
Agustus/August	...	1.9	5.66	1 009.8	1 012.4	1 015.1
September/September	...	2.06	7.2	1 010.2	1 011.7	1 013.2
Oktober/October	...	2.11	11.83	1 007.8	1 009.8	1 012.9
November/November	...	2.01	7.2	1 008.1	1 009.6	1 012.3
Desember/December	...	2.16	8.23	1 007.7	1 009.5	1 012.0

Lanjutan Tabel/*Continued Table 1.2.1*

Bulan Month	Jumlah Curah Hujan Number of Precipitation (mm)	Jumlah Hari Hujan (hari) Number of Rainy Days (day)	Penyinaran Matahari Duration of Sunshine (%)
(1)	(14)	(15)	(16)
Januari/January	124.7	22	54.8
Februari/February	81.4	17	43.6
Maret/March	97.7	12	74.2
April/April	122.0	19	65.4
Mei/May	814.5	30	20.1
Juni/June	514.3	27	32.0
Juli/July	1309.7	30	27.8
Agustus/August	912.8	29	27.8
September/September	672.6	29	36.2
Oktober/October	205.7	17	70.4
November/November	157.0	21	63.3
Desember/December	260.7	24	35.8

Catatan/Note: *Calm* adalah kecepatan angin mendekati nol/*Calm is wind velocity close to zero*

Sumber/Source: Stasiun Meteorologi Kelas II Pattimura Ambon/*Pattimura Meteorology Station of Ambon*

Tabel
Table 1.2.2

Jumlah Kejadian Gempabumi Per Bulan yang Dirasakan dan Tidak Dirasakan yang Tercatat di Stasiun Geofisika Kelas I Ambon, 2021
Number of Earthquake Events by Month Perceived and Not Felt recorded In Geophysics Station of Ambon, 2021

Bulan Month	Gempa Bumi Dirasakan Earthquake Felt	Gempabumi tidak Dirasakan Earthquake Not Felt	Jumlah Total
(1)	(2)	(53)	(4)
Januari/January	3	9	12
Februari/February	1	7	8
Maret/March	3	14	17
April/April	3	15	18
Mei/May	2	25	27
Juni/June	4	22	26
Juli/July	-	19	19
Agustus/August	3	10	13
September/September	-	17	17
Oktober/October	1	21	22
November/November	1	42	43
Desember/December	2	51	53
Jumlah / Total	23	252	275

Sumber/Source:

Stasiun Geofisika Kelas I Ambon/Geophysics Station of Ambon

Tabel 1.2.3 Jumlah Kejadian Gempabumi Berdasarkan Magnitudo yang Tercatat di Stasiun Geofisika Kelas I Ambon, 2021
Number of Earthquake Events Magnitude recorded In Geophysics Station of Ambon, 2021

Bulan Month	Magnitudo / Magnitude (SR)							Jumlah Total
	< 3.0	3.0 - 3.9	4.0 - 4.9	5.0 - 5.9	6.0 - 6.9	7.0 - 7.9	> 8.0	
(1)	(2)	(3)	(4)	(5)	(6)	(7)	(8)	(9)
Januari	9	3	0	0	0	0	0	12
Februari	7	1	0	0	0	0	0	8
Maret	14	3	0	0	0	0	0	17
April	12	6	0	0	0	0	0	18
Mei	18	7	2	0	0	0	0	27
Juni	16	10	0	0	0	0	0	26
Juli	13	6	0	0	0	0	0	19
Agustus	8	5	0	0	0	0	0	13
September	11	6	0	0	0	0	0	17
Oktober	17	5	0	0	0	0	0	22
November	38	5	0	0	0	0	0	43
Desember	40	11	2	0	0	0	0	53
Jumlah Total	203	68	4	0	0	0	0	275

Sumber/Source: Stasiun Geofisika Kelas I Ambon/Geophysics Station of Ambon

**Tabel
Table 1.2.4**

**Jumlah Kejadian Gempabumi Berdasarkan Kedalaman
Hiposenter yang Tercatat di Stasiun Geofisika Kelas I
Ambon, 2021**
*Number of Earthquake Events based on Hippocentrum
Depth recorded In Geophysics Station of Ambon, 2021*

Bulan Month	Gempa Bumi Dangkal Shallow Earthquake (h < 60 km)	Gempabumi Menengah Medium Earthquake (h = 60 - 300 km)	Gempabumi Mendalam Deep Earthquake (h > 300 km)	Jumlah Total
(1)	(2)	(3)	(4)	(5)
Januari/January	11	1	0	12
Februari/February	7	1	0	8
Maret/March	15	2	0	17
April/April	13	5	0	18
Mei/May	22	5	0	27
Juni/June	23	3	0	26
Juli/July	16	3	0	19
Agustus/August	11	2	0	13
September/September	14	3	0	17
Oktober/October	20	2	0	22
November/November	41	2	0	43
Desember/December	50	3	0	53
Jumlah / Total	243	32	0	275

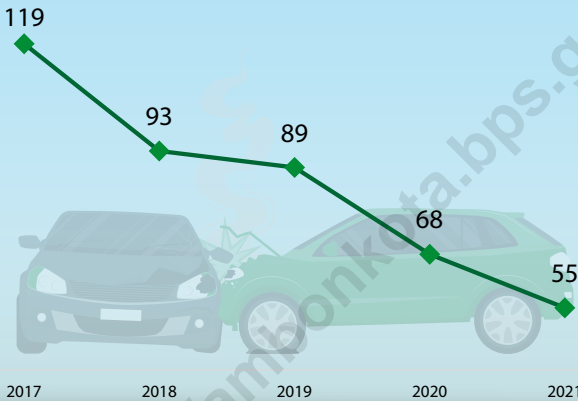
Sumber/Source: Stasiun Geofisika Kelas I Ambon/Geophysics Station of Ambon

Jumlah Kejadian dan Korban Kecelakaan Lalu Lintas *The Number of Occurrence and Victims of Traffic Accident*

56 Luka Ringan
Flesh Wound

30 Luka Berat
Acute Wound

32 Meninggal
Death



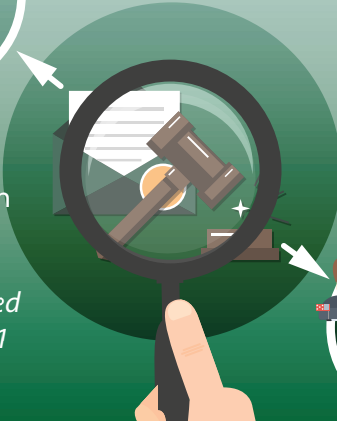
Jumlah kecelakaan lalu lintas di Kota Ambon selalu mengalami penurunan sejak 2017. Pada tahun 2021 lebih sedikit 13 kasus dibandingkan tahun 2020
The number of traffic accidents in Ambon City always decreased since 2017. In 2021 there were 13 cases less than in 2020

POLISI DILARANG MELINTAS GARIS POLISI POLISI DILARANG MELINTAS GARIS POLISI
E LINE DO NOT CROSS POLICE LINE DO NOT CROSS POLICE LINE



Perkara Pidana Biasa *Ordinary Criminal*

Terdapat 488 kasus diusulkan dan 505 kasus diputuskan pada tahun 2021
There were 488 cases submitted and 505 cases resolved in 2021



Perkara Pidana Korupsi *Corruption Cases*

Terdapat 67 kasus diusulkan dan 38 kasus diputuskan pada tahun 2021
There were 67 cases submitted and 38 cases resolved in 2021



PENJELASAN TEKNIS

1. Wilayah Kota Ambon secara administratif terbagi menjadi lima Kecamatan dengan 50 desa/kelurahan. Kota Ambon dipimpin oleh seorang Walikota. Pada tabel di bawah juga terdapat nama-nama dan masa jabatan Walikota dan Sekretaris Daerah yang pernah memimpin Kota Ambon sejak tahun 1956 sampai sekarang.
2. Dewan Perwakilan Rakyat Daerahkota (disingkat DPRD kabupaten/kota) adalah lembaga perwakilan rakyat daerah yang berkedudukan sebagai unsur penyelenggara pemerintahan daerah kabupaten/kota. DPRD kabupaten/kota terdiri atas anggota partai politik peserta pemilihan umum yang dipilih melalui pemilihan umum
3. Jumlah Aparatur Sipil Negara (ASN) di Pemerintahan Kota Ambon tahun 2021 mencapai 5.177 orang, yang terdiri dari 1.470 orang berjenis kelamin laki-laki, dan 3.707 orang berjenis kelamin perempuan.
4. Pendapatan Asli Daerah adalah penerimaan dari sumber-sumber di dalam wilayah suatu daerah tertentu, yang dipungut berdasarkan Undang-undang yang berlaku.

TECHNICAL NOTES

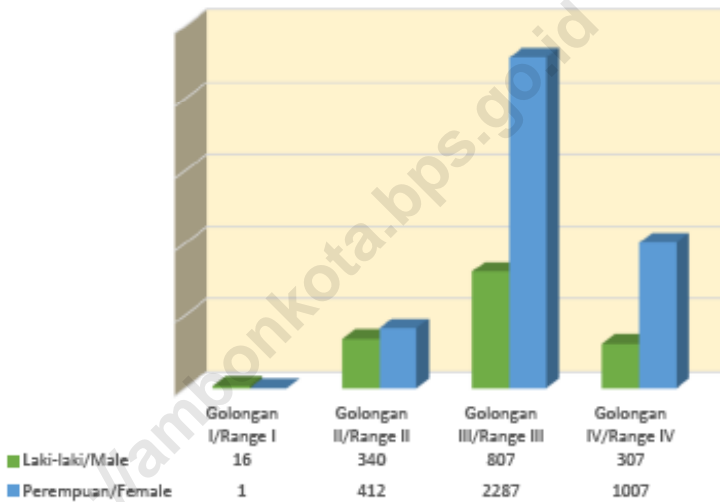
1. *Ambon Municipality Region is administratively divided into five subdistricts with 50 villages. Ambon Municipality is led by a Mayor. The table below also lists the names and terms of office of the Mayor and Regional Secretary who have led Ambon Municipality since 1956 until now.*
2. *The Regional Representative Council of the City (abbreviated as regency / city DPRD) is a regional people's representative body that is domiciled as an organizer of the regency / city regional government. District / city DPRD consists of members of political parties participating in general elections who are elected through general elections*
3. *The number of State Civil Apparatus (ASN) in Ambon City Government in 2021 reached 5,177 people, consisting of 1,470 people who are male, and 3,707 people who are female.*
4. *Regional Original Revenue is revenue from sources within the territory of a certain region, which is levied based on applicable laws.*

GOVERNMENT

5. Realisasi Anggaran Pendapatan Daerah adalah seluruh pemasukan daerah yang digunakan untuk pembiayaan kegiatan, dan program daerah, baik Kota, Kabupaten, maupun Provinsi.
 6. Realisasi Belanja Pemerintah Daerah merupakan seluruh anggaran yang yang terealisasi yang telah dibelanjakan oleh pemerintah daerah. Sumber anggaran yang digunakan berasal dari anggaran pendapatan belanja daerah.
5. *Realization of Regional Revenue Budget is all regional income used to finance regional activities and programs, both City, Regency and Province.*
 6. *Realization of Regional Government Expenditures is the entire realized budget that has been spent by regional governments. The source of the budget used comes from the regional expenditure budget.*

Gambar 2.1
Figures

Jumlah Pegawai Negeri Sipil Menurut Golongan dan Jenis Kelamin di Pemerintahan Kota Ambon Desember 2021
Number of Civil Servants by range and Sex in Ambon Municipality Government, December 2021



Sumber/Source : Badan Kepegawaian dan Pengembangan Sumber Daya Manusia Kota Ambon/ *Ambon Municipality Human Resources and Human Resources Development Agency*

2.1 WILAYAH ADMINISTRATIF ADMINISTRATIVE AREA

Tabel 2.1.1 **Jumlah Desa¹/Kelurahan Menurut Kecamatan di Kota Ambon, 2017–2021**
Table 2.1.1 **Number of Villages¹/Kelurahan by Subdistrict in Ambon Municipality, 2017–2021**

Kecamatan Subdistrict	2017	2018	2019	2020	2021
(1)	(2)	(3)	(4)	(5)	(6)
Nusaniwe	13	13	13	13	13
Sirimau	14	14	14	14	14
Leitimur Selatan	8	8	8	8	8
Teluk Ambon Baguala	7	7	7	7	7
Teluk Ambon	8	8	8	8	8
Kota Ambon	50	50	50	50	50

Catatan/Note: ¹ Termasuk kelurahan dan Unit Permukiman Transmigrasi (UPT)/Include Transmigration Settlement Unit
 Sumber/Source: Peraturan Kepala Badan Pusat Statistik Nomor 29 Tahun 2018 Tanggal 15 Januari 2018 tentang Perubahan Atas Peraturan Kepala Badan Pusat Statistik Nomor 55 Tahun 2017 tentang Kode dan Nama Wilayah Kerja Statistik Tahun 2017
 Chief Statistician Regulation Number 29/2018, January 15 2018, as a revision of Chief Statistician Regulation Number 55 of 2017 on Code and Name of Regional Level of Data Collection.

Tabel
Table 2.1.2

Banyaknya Negeri, Desa, Kelurahan, Dusun, Rukun Warga dan Rukun Tetangga Menurut Kecamatan di Kota Ambon, 2021

Number of Negeri, Village, Kelurahan, Dusun, Rukun Warga and Rukun Tetangga by Subdistrict in Ambon Municipality, 2021

Kecamatan Subdistrict	Banyaknya/Number of					
	Negeri	Desa Villages	Kelurahan	Dusun	Rukun Warga	Rukun Tetangga
(1)	(2)	(3)	(4)	(5)	(6)	(7)
Nusaniwe	5	-	8	19	82	320
Sirimau	3	1	10	-	90	371
Leitimur Selatan	8	-	-	1	19	57
Teluk Ambon Baguala	2	4	1	1	54	213
Teluk Ambon	4	3	1	27	67	209
Kota Ambon	20	8	20	48	312	1 170

Sumber/Source: Masing-masing Kecamatan/Each Subdistrict

Tabel
Table 2.1.3

Banyaknya Desa/Kelurahan Berklasifikasi Urban dan Rural Menurut Kecamatan di Kota Ambon, 2021
Number of Urban and Rural Villages/Kelurahan in Ambon Municipality by Subdistrict, 2021

Kecamatan Subdistrict	Desa/Kelurahan Villages/Kelurahans		
	Perkotaan Urban	Perdesaan Rural	Jumlah Total
(1)	(2)	(3)	(4)
Nusaniwe	11	2	13
Sirimau	14	-	14
Leitimur Selatan	-	8	8
Teluk Ambon Baguala	7	-	7
Teluk Ambon	7	1	8
Kota Ambon	39	11	50

Sumber/Source: Badan Pusat Statistik/BPS-Statistics Indonesia

Tabel
Table 2.1.4

**Kategori Indeks Desa Membangun di Kota Ambon
menurut Kecamatan, 2020-2021**
*Category of Developing Villages in Ambon Municipality by
Subdistrict, 2020-2021*

Kecamatan Subdistrict	2020		
	Desa Berkembang Developing Villages	Desa Mandiri Independent	Desa Maju Developed
(1)	(2)	(3)	(4)
Nusaniwe	2	-	3
Sirimau	-	-	4
Leitimur Selatan	5	-	3
Teluk Ambon Baguala	-	1	5
Teluk Ambon	1	-	6
Kota Ambon	8	1	21

Lanjutan Tabel/*Continued Table 2.1.4*

Kecamatan <i>Subdistrict</i>	2021		
	Desa Berkembang <i>Developing Villages</i>	Desa Mandiri <i>Independent</i>	Desa Maju <i>Developed</i>
(1)	(2)	(3)	(4)
Nusaniwe	1	3	1
Sirimau	-	1	3
Leitimur Selatan	3	-	5
Teluk Ambon Baguala	-	1	5
Teluk Ambon	-	-	7
Kota Ambon	4	5	21

Sumber/*Source* : Dinas Pemberdayaan Perempuan, Perlindungan Anak, Masyarakat dan Desa Kota Ambon/ *Ambon Office of Women's Empowerment, Child Protection, People and Villages*

Tabel
Table 2.1.5

Nama-Nama Walikota dan Sekretaris Kota Ambon, 1956 - Sekarang
Name of Ambon Municipality Mayors and City Council Secretaries, 1956 - Nowadays

Walikota dan Wakil Wali Kota <i>Mayor and Vice Mayor</i>		Sekretaris Kota <i>City Council Secretary</i>	
Nama <i>Name</i>	Masa Jabatan <i>Tenure</i>	Nama <i>Name</i>	Masa Jabatan <i>Tenure</i>
(1)	(2)	(3)	(4)
C.K. Soselissa	1956-1957	-	-
Z.M. Sitanala	1957-1962	Christofol	-
Drs. J.M.E. Soukotta	1962-1966	-	-
Drs. A. Malawat	1966-1969	N.E. Syauta	1966-1969
M.A. Manuputty	1969-1975	N.E. Syauta	1969-1971
Drs. Salim Assagaf	Feb-Nov 1975	Z.J. Tauran	1971-1980
A. Porwayla	1975-1985	Abd. Fatah SyahDoa	1980-1985
D.J. Wattimena	1985-1990	Abd. Fatah SyahDoa	1985-1987
		Drs. J. Tamtelahitu	1987-1990
Y. Sudiyono	1990-1996	Drs. J. Tamtelahitu	1990-1992*)
		Drs. H. Aponno	1992-1996
Ch. Tanasale	1996-2001	Drs. H. Aponno	1996-2001
Drs. M.J. Papilaja, MS/ Syarif Hadler	2001-2006	Drs. H. Aponno	2001-2003
		Dr. H.J. Huliselan, M.Kes	2003-2006
Drs. M.J. Papilaja, MS/ Dra. Ny. Olivia Latuconsina/S	2006-2011	Dr. H.J. Huliselan, M.Kes	2006-2011
		Richard Louhenapessy, SH./ Syarif Hadler	2011-sekarang
Richard Louhenapessy, SH./ Syarif Hadler	2011-sekarang	A. G. Latuheru, SH., M.Si	2011-2021
		Drs. Agus Ririmasse, AP, M.Si	2021-sekarang

Catatan/Note : *) Sampai dengan Desember 1992/Until December 1992

Sumber/Source : Biro Pemerintahan Daerah Kantor Gubernur Provinsi Maluku dan Bagian Kepegawaian Kantor Walikota Ambon/Regional Administration Bureau of Maluku Province and Personnel Department of Ambon Municipality

2.2 DEWAN PERWAKILAN RAKYAT DAERAH REGIONAL HOUSE OF REPRESENTATIVE

Tabel 2.2.1 **Jumlah Anggota Dewan Perwakilan Rakyat Daerah Menurut Partai Politik dan Jenis Kelamin di Kota Ambon, 2021**
Number of Regional House of Representatives's Members by Political Parties and Sex in Ambon Municipality, 2021

Partai Politik <i>Political Parties</i>	Laki-laki <i>Male</i>	Perempuan <i>Female</i>	Jumlah <i>Total</i>
(1)	(2)	(3)	(4)
Golkar	1	3	4
PDI-P	4	-	4
GERINDRA	3	1	4
Nasdem	4	-	4
Perindo	4	-	4
Kebangkitan Bangsa	4	1	5
Demokrat	2	1	3
Persatuan & Keadilan	4	-	4
Hanura	3	-	3
Kota Ambon	29	6	35

Sumber/Source: Sekretariat DPRD Kota Ambon/*Secretariat of Ambon Municipality Parliament*

Tabel
Table 2.2.2

Nama dan Jabatan Pimpinan DPRD Kota Ambon, 2004 – Sekarang
Name and Position of Chairmen of Ambon Municipality Parliament, 2004-Nowadays

Periode/Tahun Period	Nama Name	Jabatan Position
(1)	(2)	(3)
2004 – 2009	1. Drs. Lucky Wattimury, MSi	Ketua/Chairman
	2. Jantje Wenno, SH	Wakil Ketua/Vice Chairman
	3. Ir. M. A. Pattisahusiwa	Wakil Ketua/Vice Chairman
2009 – 2013	1. Reinhard Touwahuw, SH	Christofol Ketua/Chairman
	2. Jantje Wenno, SH	Wakil Ketua/Vice Chairman
	3. Paulus Ch. Joris	Wakil Ketua/Vice Chairman
2014 – 2018	1. Ir. James R. Maatita	Ketua/Chairman
	2. H. Husein Toisuta	Wakil Ketua/Vice Chairman
	3. Rustam Latupono, S.Pi	Wakil Ketua/Vice Chairman
2018 – 2019	1. Ir. James R. Maatita	Ketua/Chairman
	2. Ny. Ely Toisuta	Wakil Ketua/Vice Chairman
	3. Rustam Latupono, S.Pi	Wakil Ketua/Vice Chairman
2019 – sekarang	1. Ny. Ely Toisuta	Ketua/Chairman
	2. Gerald Mailoa	Wakil Ketua/Vice Chairman
	3. Rustam Latupono, S.Pi	Wakil Ketua/Vice Chairman

Sumber/Source : Sekretariat DPRD Kota Ambon/Secretariat of Ambon Municipality Parliament

Tabel
Table 2.2.3

**Jumlah Produk Hukum yang Dihasilkan DPRD Kota
Ambon Menurut Jenis, Tahun 2020– 2021**
**Number of Legal Products that Generated by the Type of
Ambon Municipality Parliament, in 2020 – 2021**

Jenis Produk Hukum Yang Dihasilkan <i>Type of the resulting Regulations</i>	Tahun <i>Year</i>	
	2020	2021
(1)	(2)	(3)
Peraturan Daerah <i>Local Regulations</i>	7	2
Keputusan <i>Decision Of Parliament</i>	26	21
Keputusan Pimpinan <i>Decision Of The Chairman</i>	10	5

Sumber/Source : Sekretariat DPRD Kota Ambon/*Secretariat of Ambon Municipality Parliament*

Tabel
Table 2.2.4

**Jumlah Anggota DPRD Kota Ambon Periode 2019 – 2024
Menurut Jenis Pendidikan dan Jenis Kelamin
Number of Members of Parliament of Ambon Municipality
2019-2024 Period, by Type of Education and Sex**

Jenis Pendidikan Education	Jenis Kelamin Sex		Jumlah Total
	Laki-Laki Male	Perempuan Female	
(1)	(2)	(3)	(4)
SLTA Senior High School	4	1	5
S1 Graduate	19	4	23
S2 Magister	6	1	7
Jumlah Total	29	6	35

Sumber/Source : Sekretariat DPRD Kota Ambon/Sekretariat of Ambon Municipality Parliament

2.3 SUMBER DAYA MANUSIA DAN PEMERINTAH LAINNYA HUMAN RESOURCES AND THE OTHER GOVERNMENT

Tabel 2.3.1 Jumlah Pegawai Negeri Sipil Menurut Jabatan dan Jenis Kelamin di Kota Ambon, Desember 2020 dan Desember 2021
Number of Civil Servants by Occupation and Sex in Ambon Municipality, December 2020 dan December 2021

Jabatan Occupation	2020		Jumlah Total
	Laki-laki Male	Perempuan Female	
(1)	(2)	(3)	(4)
Fungsional Tertentu <i>Specific Functional</i>
Fungsional Umum <i>Staf General Functional</i>	1 136	3 269	4 405
Struktural/Structural	254	274	528
Eselon V/5th Echelon	-	-	-
Eselon IV/4th Echelon	169	219	388
Eselon III/3rd Echelon	66	48	114
Eselon II/2nd Echelon	19	7	26
Eselon I/1st Echelon	-	-	-
Jumlah/Total	1 390	3 543	4 933

Lanjutan Tabel/*Continued Table 2.3.1*

Jabatan <i>Occupation</i>	2021		
	Laki-laki <i>Male</i>	Perempuan <i>Female</i>	Jumlah <i>Total</i>
(1)	(5)	(6)	(7)
Fungsional Tertentu <i>Specific Functional</i>
Fungsional Umum <i>Staf General Functional</i>
Struktural/Structural
Eselon V/5th Echelon
Eselon IV/4th Echelon
Eselon III/3rd Echelon
Eselon II/2nd Echelon
Eselon I/1st Echelon
Jumlah/Total

Catatan/Note: ¹Jumlah jabatan fungsional umum termasuk jumlah jabatan Fungsional tertentu/*Number of general functional position including certain functional positions*

Sumber/Source: Badan Kepegawaian dan Pengembangan Sumber Daya Manusia Kota Ambon/ *Ambon Municipality Human Resources and Human Resources Development Agency*

Tabel
Table 2.3.2

Jumlah Pegawai Negeri Sipil Menurut Tingkat Pendidikan dan Jenis Kelamin di Kota Ambon, Desember 2020 dan Desember 2021
Number of Civil Servants by Educational Level and Sex in Ambon Municipality, December 2020 and December 2021

Tingkat Pendidikan <i>Educational Level</i>	2020		
	Laki-laki <i>Male</i>	Perempuan <i>Female</i>	Jumlah <i>Total</i>
(1)	(2)	(3)	(4)
Sampai dengan SD <i>Up to Primary School</i>	13	-	13
SMP/Sederajat <i>General Vocational Junior High School</i>	17	5	22
SMA/Sederajat <i>General/Vocational Senior High School</i>	432	580	1 012
Diploma I, II/Akta I, II <i>Diploma I, II/Akta I, II</i>
Diploma III/Akta III/Sarjana Muda <i>Diploma III/Akta III/Bachelor</i>	190	608	798
Tingkat Sarjana/Doktor/Ph.D <i>University Graduates</i>	738	2 350	3 088
Jumlah/Total	1 390	3 543	4 933

Lanjutan Tabel/*Continued Table 2.3.2*

Tingkat Pendidikan <i>Educational Level</i>	2021		
	Laki-laki <i>Male</i>	Perempuan <i>Female</i>	Jumlah <i>Total</i>
(1)	(2)	(3)	(4)
Sampai dengan SD <i>Up to Primary School</i>
SMP/Sederajat <i>General Vocational Junior High School</i>
SMA/Sederajat <i>General/Vocational Senior High School</i>
Diploma I, II/Akta I, II <i>Diploma I, II/Akta I, II</i>
Diploma III/Akta III/Sarjana Muda <i>Diploma III/Akta III/Bachelor</i>
Tingkat Sarjana/Doktor/ <i>Ph.D</i> <i>University Graduates</i>
Jumlah/Total

Catatan/*Note*: ¹ Jumlah Pegawai berpendidikan diploma I,II sudah termasuk data pegawai berpendidikan diploma III/*The number of Diploma III educated employees includes diploma I/II educated employees*

Sumber/*Source*: Badan Kepegawaian dan Pengembangan Sumber Daya Manusia Kota Ambon/ *Ambon Municipality Human Resources and Human Resources Development Agency*

Tabel
Table 2.3.3

**Jumlah Pegawai Negeri Sipil Menurut Tingkat
Kepangkatan dan Jenis Kelamin di Kota Ambon,
Desember 2020 dan Desember 2021**
*Number of Civil Servants by Hierarchy and Sex in Ambon
Municipality, December 2020 and December 2021*

Pangkat/Golongan/Ruang Hierarchy	2020		
	Laki-laki Male	Perempuan Female	Jumlah Total
(1)	(2)	(3)	(4)
1. I/A (Juru Muda)	-	-	-
2. I/B (Juru Muda Tingkat I)	5	-	5
3. I/C (Juru)	3	1	4
4. I/D (Juru Tingkat I)	8	-	8
Golongan I/Range I	16	1	17
5. II/A (Pengatur Muda)	38	21	59
6. II/B (Pengatur Muda Tingkat I)	71	92	163
7. II/C (Pengatur)	102	155	257
8. II/D (Pengatur Tingkat I)	111	136	247
Golongan II/Range II	322	404	726
9. III/A (Penata Muda)	202	506	708
10. III/B (Penata Muda Tingkat I)	223	720	943
11. III/C (Penata)	166	493	659
12. III/D (Penata Tingkat I)	191	497	688
Golongan III/Range III	782	2 216	2 998
13. IV/A (Pembina)	166	537	703
14. IV/B (Pembina Tingkat I)	89	378	467
15. IV/C (Pembina Utama Muda)	14	6	20
16. IV/D (Pembina Utama Madya)	1	1	2
17. IV/E (Pembina Utama)	-	-	-
Golongan IV/Range IV	270	922	1 192
Jumlah/Total	1 390	3 543	4 933

Lanjutan Tabel/*Continued Table 2.3.3*

Pangkat/Golongan/Ruang <i>Hierarchy</i>	2021		
	Laki-laki <i>Male</i>	Perempuan <i>Female</i>	Jumlah <i>Total</i>
(1)	(5)	(6)	(7)
1. I/A (Juru Muda)
2. I/B (Juru Muda Tingkat I)
3. I/C (Juru)
4. I/D (Juru Tingkat I)
Golongan I/Range I			
5. II/A (Pengatur Muda)
6. II/B (Pengatur Muda Tingkat I)
7. II/C (Pengatur)
8. II/D (Pengatur Tingkat I)
Golongan II/Range II			
9. III/A (Penata Muda)
10. III/B (Penata Muda Tingkat I)
11. III/C (Penata)
12. III/D (Penata Tingkat I)
Golongan III/Range III			
13. IV/A (Pembina)
14. IV/B (Pembina Tingkat I)
15. IV/C (Pembina Utama Muda)
16. IV/D (Pembina Utama Madya)
17. IV/E (Pembina Utama)
Golongan IV/Range IV			
Jumlah/Total

Sumber/*Source*: Badan Kepegawaian dan Pengembangan Sumber Daya Manusia Kota Ambon/ *Ambon Municipality Human Resources and Human Resources Development Agency*

Tabel
Table 2.3.4

**Banyaknya Pegawai Kontrak pada Pemerintah Kota
Ambon Menurut Tingkat Pendidikan dan Jenis Kelamin,
2021**
*Number of Contract Workers at the Ambon Municipality
Council by Educational Level and Sex, 2021*

Tingkat Pendidikan <i>Educational Level</i>	2021		
	Laki-laki <i>Male</i>	Perempuan <i>Female</i>	Jumlah <i>Total</i>
(1)	(2)	(3)	(4)
SD / <i>Elementary School</i>
SMP/Sederajat <i>General Vocational Junior High School</i>
SMA/Sederajat <i>General/Vocational Senior High School</i>
Diploma I/II/III/Sarjana Muda <i>Diploma I/II/III/Bachelor</i>
Tingkat Sarjana/Doktor/Ph.D <i>University Graduates</i>
Jumlah/Total

Sumber/Source: Badan Kepegawaian dan Pengembangan Sumber Daya Manusia Kota Ambon/ *Ambon Municipality Human Resources and Human Resources Development Agency*

Tabel
Table 2.3.5

Jumlah Pelaku Gangguan Kamtibmas di Kota Ambon yang Ditangani Kepolisian Resort Kota P. Ambon dan P.P. Lease Menurut Bulan dan Jenis Kelamin, 2021
Number of Violator of Law and Order in Ambon Municipality, Settled by the Resort Police of P. Ambon and P.P. Lease by Month and Sex, 2021

Bulan Month	Laki-laki Male	Perempuan Female	Jumlah Total
(1)	(2)	(3)	(4)
Januari/January	26	2	28
Februari/February	25	-	25
Maret/March	23	3	26
April/April	22	1	23
Mei/May	21	-	21
Juni/June	24	4	28
Juli/July	10	-	10
Agustus/August	13	-	13
September/September	16	4	20
Oktober/October	23	3	26
November/November	29	5	34
Desember/December	14	1	15
Jumlah/Total	246	23	269

Sumber/Source : Kepolisian Resort Kota P. Ambon & P.P. Lease/Police Resort of P. Ambon & P.P. Lease

Tabel 2.3.6 **Jumlah Kejadian dan Korban Kecelakaan Lalu Lintas di Kota Ambon, 2017 – 2021**
Table *Number of Occurrence and Victims of Traffic Accident in Ambon Municipality, 2017 – 2021*

Tahun Year	Jumlah Kecelakaan Number of traffic Accident	Korban (orang) Victim (person)		
		Meninggal Death	Luka Berat Acute Wound	Luka Ringan Flesh Wound
(1)	(2)	(3)	(4)	(5)
2017	119	46	75	81
2018	93	56	62	56
2019	89	44	59	55
2020	68	43	40	47
2021	55	32	30	56

Sumber/Source : Kepolisian Resort Kota P. Ambon & P.P. Lease/Police Resort of P. Ambon & P.P.Lease

Tabel
Table 2.3.7

**Keadaan Perkara Pidana Biasa di Pengadilan Negeri
Ambon, 2021**
*Ordinary Criminal at District Court of Ambon Regional
Office, 2021*

Bulan Month	Pidana/Criminal		
	Sisa Leftovers	Diajukan Submitted	Diputuskan Resolved
(1)	(2)	(3)	(4)
Januari/January	87	32	44
Februari/February	85	50	39
Maret/March	96	61	51
April/April	106	22	47
Mei/May	81	34	29
Juni/June	86	49	42
Juli/July	93	63	35
Agustus/August	121	41	44
September/September	118	32	57
Oktober/October	93	26	48
November/November	71	43	38
Desember/December	76	35	31
Jumlah/Total	N/A	488	505

Sumber/Source : Kantor Pengadilan Negeri Ambon/Official of District Court, Ambon Regional

Tabel
Table 2.3.8**Keadaan Perkara Pidana Korupsi di Pengadilan Negeri
Ambon, 2021**
**Corruption Cases at District Court of Ambon Regional
Office, 2021**

Bulan Month	Pidana/Criminal		
	Sisa Leftovers	Diajukan Submitted	Diputuskan Resolved
(1)	(2)	(3)	(4)
Januari/January	13	3	5
Februari/February	11	3	1
Maret/March	13	2	2
April/April	13	3	4
Mei/May	12	-	3
Juni/June	9	7	2
Juli/July	14	8	4
Agustus/August	18	3	3
September/September	18	6	0
Oktober/October	24	3	4
November/November	23	16	6
Desember/December	33	13	4
Jumlah/Total	N/A	67	38

Sumber/Source : Kantor Pengadilan Negeri Ambon/Official of District Court, Ambon Regional

Tabel
Table 2.3.9

**Keadaan Perkara Perselisihan Hubungan Industrial di
Pengadilan Negeri Ambon, 2021**
*Industrial Relations Disputes Cases at District Court of
Ambon Regional Office, 2021*

Bulan Month	Pidana/Criminal		
	Sisa Leftovers	Diajukan Submitted	Diputuskan Resolved
(1)	(2)	(3)	(4)
Januari/January	-	-	-
Februari/February	-	1	-
Maret/March	1	2	-
April/April	3	2	3
Mei/May	2	5	2
Juni/June	5	2	1
Juli/July	6	-	5
Agustus/August	1	-	1
September/September	-	9	-
Oktober/October	9	-	3
November/November	6	2	6
Desember/December	2	-	2
Jumlah/Total	N/A	23	23

Sumber/Source : Kantor Pengadilan Negeri Ambon/Official of District Court, Ambon Regional

Tabel
Table 2.3.10

Keadaan Perkara Perikanan di Pengadilan Negeri Ambon, 2021
Fishery Cases at District Court of Ambon Regional Office, 2021

Bulan Month	Pidana/Criminal		
	Sisa Leftovers	Diajukan Submitted	Diputuskan Resolved
(1)	(2)	(3)	(4)
Januari/January	-	-	-
Februari/February	-	-	-
Maret/March	-	-	-
April/April	-	-	-
Mei/May	-	-	-
Juni/June	-	-	-
Juli/July	-	-	-
Agustus/August	-	-	-
September/September	-	-	-
Oktober/October	-	-	-
November/November	-	-	-
Desember/December	-	-	-
Jumlah/Total	N/A	-	-

Sumber/Source : Kantor Pengadilan Negeri Ambon/Official of District Court, Ambon Regional

Tabel
Table 2.3.11

**Keadaan Perkara Perdata Gugatan di Pengadilan Negeri
Ambon, 2021**
**Civil Lawsuit Case at District Court of Ambon Regional
Office, 2021**

Bulan Month	Pidana/Criminal		
	Sisa Leftovers	Diajukan Submitted	Diputuskan Resolved
(1)	(2)	(3)	(4)
Januari/January	87	29	19
Februari/February	97	26	30
Maret/March	93	38	33
April/April	98	18	22
Mei/May	94	31	16
Juni/June	109	19	31
Juli/July	97	20	27
Agustus/August	90	20	24
September/September	86	31	27
Oktober/October	90	24	26
November/November	88	27	35
Desember/December	80	22	23
Jumlah/Total	N/A	305	313

Sumber/Source : Kantor Pengadilan Negeri Ambon/Official of District Court, Ambon Regional

Tabel
Table 2.3.12

**Keadaan Perkara Perdata Permohonan di Pengadilan
Negeri Ambon, 2021**
*Ordinary Criminal and Civil Cases at District Court of
Ambon Regional Office, 2021*

Bulan Month	Pidana/Criminal		
	Sisa Leftovers	Diajukan Submitted	Diputuskan Resolved
(1)	(2)	(3)	(4)
Januari/January	3	15	9
Februari/February	9	20	16
Maret/March	13	27	22
April/April	18	11	26
Mei/May	3	16	11
Juni/June	8	19	13
Juli/July	14	10	18
Agustus/August	6	26	20
September/September	12	28	21
Oktober/October	19	25	31
November/November	13	14	21
Desember/December	6	9	10
Jumlah/Total	N/A	220	218

Sumber/Source : Kantor Pengadilan Negeri Ambon/Official of District Court, Ambon Regional

Tabel
Table 2.3.13

**Keadaan Perkara Perdata Gugatan Sederhana di
Pengadilan Negeri Ambon, 2021
Simple Civil Lawsuit Case at District Court of Ambon
Regional Office, 2021**

Bulan Month	Pidana/Criminal		
	Sisa Leftovers	Diajukan Submitted	Diputuskan Resolved
(1)	(2)	(3)	(4)
Januari/January	-	-	5
Februari/February	-	1	-
Maret/March	1	-	1
April/April	-	1	1
Mei/May	-	-	-
Juni/June	-	-	-
Juli/July	-	1	-
Agustus/August	1	-	1
September/September	-	-	-
Oktober/October	-	-	-
November/November	-	1	1
Desember/December	-	-	-
Jumlah/Total	N/A	4	9

Sumber/Source : Kantor Pengadilan Negeri Ambon/Official of District Court, Ambon Regional

2.4 KEUANGAN PEMERINTAH GOVERNMENT FINANCE

Tabel 2.4.1 Realisasi Pendapatan Pemerintah Kota Ambon Menurut Jenis Pendapatan (ribu rupiah), 2018–2021
Actual Ambon Municipal Government Revenues by Kind of Revenues (thousand rupiahs), 2018–2021

Jenis Pendapatan/Kind of Revenues	2020	2019
(1)	(2)	(3)
1. Pendapatan Asli Daerah (PAD)/Regional Revenue	...	184 452 217 679,00
1.1 Pajak Daerah/Regional Tax	...	108 760 117 000,00
1.2 Retribusi Daerah/Regional Retribution	...	48 368 370 412,00
1.3 Hasil Perusahaan Milik Daerah dan Pengelolaan Kekayaan Daerah yang Dipisahkan/Regional-Owned Company Revenue and Separated Management of Regional Wealth	...	4 500 000 000,00
1.4 Lain-lain PAD yang Sah/Other Regional Revenue	...	22 823 730 267,00
2. Dana Perimbangan/Balance Funds	...	898 711 258 000,00
2.1 Bagi Hasil Pajak/Tax Sharing Revenue	...	24 942 726 000,00
2.2 Bagi Hasil Bukan Pajak/Sumber Daya Alam/Non-Tax Sharing Revenue/Natural Resources
2.3 Dana Alokasi Umum/General Allocation Fund	...	697 567 328 000,00
2.4 Dana Alokasi Khusus/Special Allocation Fund	...	176 201 204 000,00
3. Lain-lain Pendapatan yang Sah/Other Revenue	...	215 785 946 144,00
3.1 Pendapatan Hibah/Grant	...	90 415 220 464,00
3.2 Dana Darurat/Emergency Fund
3.3 Dana Bagi Hasil Pajak dari Provinsi dan Pemerintah Daerah Lainnya/Tax Sharing Revenue from Provincial and Other Regional Governments	...	77 257 537 680,00
3.4 Dana Penyesuaian dan Otonomi Daerah/Regional Adjustment and Autonomy Fund	...	48 113 188 000,00
3.5 Bantuan Keuangan dari Provinsi atau Pemerintah Daerah Lainnya/Financial Assistance from Provincial or Other Regional Governments
3.6 Lainnya/Others
Jumlah/Total	1 172 430 262 996,00	1 298 949 421 823,00

Lanjutan Tabel/*Continued Table 2.4.1*

Jenis Pendapatan/ <i>Kind of Revenues</i>	2020	2021
(1)	(4)	(5)
1. Pendapatan Asli Daerah (PAD)/<i>Regional Revenue</i>	114 213 988 215,56	...
1.1 Pajak Daerah/ <i>Regional Tax</i>	82 522 337 965,00	...
1.2 Retribusi Daerah/ <i>Regional Retribution</i>	21 742 131 997,00	...
1.3 Hasil Perusahaan Milik Daerah dan Pengelolaan Kekayaan Daerah yang Dipisahkan/ <i>Regional-Owned Company Revenue and Separated Management of Regional Wealth</i>	-	...
1.4 Lain-lain PAD yang Sah/ <i>Other Regional Revenue</i>	9 949 518 253,56	...
2. Dana Perimbangan/<i>Balance Funds</i>	826 133 599 077,00	...
2.1 Bagi Hasil Pajak/ <i>Tax Sharing Revenue</i>	26 360 466 822,00	..
2.2 Bagi Hasil Bukan Pajak/Sumber Daya Alam/ <i>Non-Tax Sharing Revenue/Natural Resources</i>	3 682 674 047,00	...
2.3 Dana Alokasi Umum/ <i>General Allocation Fund</i>	632 334 033 000,00	...
2.4 Dana Alokasi Khusus/ <i>Special Allocation Fund</i>	163 756 425 208,00	...
3. Lain-lain Pendapatan yang Sah/<i>Other Revenue</i>	135 219 119 291,00	...
3.1 Pendapatan Hibah/ <i>Grant</i>	54 472 640 150,00	...
3.2 Dana Darurat/ <i>Emergency Fund</i>	-	...
3.3 Dana Bagi Hasil Pajak dari Provinsi dan Pemerintah Daerah Lainnya/ <i>Tax Sharing Revenue from Provincial and Other Regional Governments</i>	42 499 953 141,00	...
3.4 Dana Penyesuaian dan Otonomi Daerah/ <i>Regional Adjustment and Autonomy Fund</i>	35 326 206 000,00	...
3.5 Bantuan Keuangan dari Provinsi atau Pemerintah Daerah Lainnya/ <i>Financial Assistance from Provincial or Other Regional Governments</i>	2 920 320 000,00	...
3.6 Lainnya/ <i>Others</i>	-	...
Jumlah/<i>Total</i>	1 075 566 706 583,56	...

Sumber/*Source*: Badan Pengelola Keuangan Kota Ambon/Financial Management Board, Ambon Municipality

Tabel
Table 2.4.2**Realisasi Belanja Pemerintah Kota Ambon Menurut Jenis Belanja (ribu rupiah), 2018–2021**
Actual Ambon Municipal Government Expenditures by Kind of Expenditures (thousand rupiahs), 2018–2021

Jenis Pendapatan Kind of Revenues	2018	2019
(1)	(2)	(3)
1. Belanja Tidak Langsung/Indirect Expenditures	...	592 689 757 224,30
1.1 Belanja Pegawai/Personnel Expenditures	...	443 443 536 444,30
1.2 Belanja Bunga/Interest Expenditures	...	-
1.3 Belanja Subsidi/Subsidies Expenditures	...	487 227 280,00
1.4 Belanja Hibah/Grant Expenditures	...	23 007 495 100,00
1.5 Belanja Bantuan Sosial/Social Aid Expenditures	...	10 224 000 000,00
1.6 Belanja Bagi Hasil/Sharing Fund Expenditure	...	-
1.7 Belanja Bantuan Keuangan/Financial Aids Expenditures	...	109 777 498 400,00
1.8 Belanja Tidak Terduga/Unpredicted Expenditures	...	5 750 000 000,00
2. Belanja Langsung/Direct Expenditures	...	721 879 430 875,00
2.1 Belanja Pegawai/Personnel Expenditures	...	13 538 698 500,00
2.2 Belanja Barang dan Jasa/Goods and Services Expenditures	...	484 484 302 951,00
2.3 Belanja Modal/Capital Expenditure	...	223 856 429 424,00
Jumlah/Total	1 243 610 781 427,65	1 314 569 188 099,30

Sumber/Source: Badan Pengelola Keuangan Kota Ambon/Financial Management Board, Ambon Municipality

Lanjutan Tabel/*Continued Table 2.4.2*

Jenis Pendapatan <i>Kind of Revenues</i>	2020	2021
(1)	(4)	(5)
1. Belanja Tidak Langsung/<i>Indirect Expenditures</i>	609 867 643 102,29	...
1.1 Belanja Pegawai/ <i>Personnel Expenditures</i>	476 371 409 204,06	...
1.2 Belanja Bunga/ <i>Interest Expenditures</i>	-	...
1.3 Belanja Subsidi/ <i>Subsidies Expenditures</i>	181 542 170,00	...
1.4 Belanja Hibah/ <i>Grant Expenditures</i>	13 160 690 827,30	...
1.5 Belanja Bantuan Sosial/ <i>Social Aid Expenditures</i>	6 019 845 950,00	...
1.6 Belanja Bagi Hasil/ <i>Sharing Fund Expenditure</i>	-	...
1.7 Belanja Bantuan Keuangan/ <i>Financial Aids Expenditures</i>	49 394 573 373,00	...
1.8 Belanja Tidak Terduga/ <i>Unpredicted Expenditures</i>	64 739 581 578,00	...
2. Belanja Langsung/<i>Direct Expenditures</i>	449 506 700 873,00	...
2.1 Belanja Pegawai/ <i>Personnel Expenditures</i>	10 264 354 490,00	...
2.2 Belanja Barang dan Jasa/ <i>Goods and Services Expenditures</i>	305 875 150 100,00	...
2.3 Belanja Modal/ <i>Capital Expenditure</i>	133 365 536 283,00	...
Jumlah/<i>Total</i>	1 059 374 343 975,29	...

Sumber/Source: Badan Pengelola Keuangan Kota Ambon/Financial Management Board, Ambon Municipality

Tabel
Table 2.4.3**Anggaran Dana Desa di Kota Ambon Menurut Kecamatan (ribu rupiah), 2020-2021**
Villages Budget in Ambon Municipality by Subdistrict (thousand rupiahs), 2020-2021

Kecamatan Subdistrict	Banyaknya Desa Number of Villages	Anggaran/Budget	
		2020	2021
(1)	(2)	(3)	(4)
Nusaniwe	5	6 889 193	7 128 376
Sirimau	4	6 591 958	7 064 032
Leitimur Selatan	8	9 239 425	9 092 274
Teluk Ambon Baguala	6	6 036 887	6 494 917
Teluk Ambon	7	8 350 702	9 131 404
Kota Ambon	30	37 108 165	38 911 003

Sumber/Source : Dinas Pemberdayaan Perempuan, Perlindungan Anak, Masyarakat dan Desa Kota Ambon/ *Ambon Office of Women's Empowerment, Child Protection, People and Villages*

Jumlah penduduk di Kota Ambon pada tahun 2021

The number of population in Ambon City on 2021

347.644 jiwa/people

Persentase Bekerja terhadap Angkatan Kerja (%)

Percentage of Working to Economically Active (%)

87,16%

Persentase Angkatan Kerja terhadap Penduduk Usia Kerja (%)

Percentage of Economically Active to Working Age Population (%)

59,03%



PENJELASAN TEKNIS

1. **Salah satu sumber data kependudukan adalah sensus penduduk** yang dilaksanakan setiap sepuluh tahun sekali. Sensus penduduk telah dilaksanakan sebanyak tujuh kali sejak Indonesia merdeka, yaitu tahun 1961, 1971, 1980, 1990, 2000, 2010, dan 2020. Keenam sensus penduduk sebelumnya dilaksanakan dengan menggunakan metode tradisional, yaitu mencatat setiap penduduk dari rumah ke rumah. Pertama kalinya dalam sejarah sensus penduduk di Indonesia, Sensus Penduduk 2020 (SP2020) menggunakan metode kombinasi yaitu dengan memanfaatkan data Administrasi Kependudukan (Admindex) dari Direktorat Jenderal Kependudukan dan Pencatatan Sipil (Ditjen Dukcapil) Kementerian Dalam Negeri (Kemendagri) sebagai data dasar pelaksanaan SP2020. Hal ini dirancang dan dilaksanakan sebagai upaya untuk mewujudkan **“SATU DATA KEPENDUDUKAN INDONESIA”**.

SP2020 mencakup seluruh penduduk yang tinggal di wilayah teritorial Indonesia, mencakup Warga Negara Indonesia (WNI) dan Warga Negara Asing (WNA) yang telah menetap atau berencana menetap di wilayah

TECHNICAL NOTES

1. **One of the sources of demographic data is population census**, which is conducted every ten years. Population Census has been conducted seven times since Indonesia's independence: 1961, 1971, 1980, 1990, 2000, 2010, and 2020. The previous six population censuses were carried out using the traditional method, canvassing each person door-to-door. For the first time in the history of the population census in Indonesia, the 2020 Population Census (PC2020) used a combined method, that is utilizing Population Administration data managed by the Directorate General of Population and Civil Registration of the Ministry of Home Affairs as the basic data for the population census. This is designed and implemented as an effort to realize **“ONE INDONESIAN POPULATION DATA”**.

PC2020 covered all residents who live in Indonesia's territory, including Indonesian citizens (WNI) and foreign citizens (WNA) who have stayed or plan to stay in Indonesian territory for at least one year. The Indonesian citizens who

Indonesia selama minimal satu tahun. WNI yang dicakup juga termasuk mereka yang berada di luar negeri, yaitu Anggota Korps Diplomatik Republik Indonesia beserta keluarganya di luar negeri dan Anggota TNI/POLRI beserta keluarganya yang sedang melakukan misi perdamaian di luar negeri.

Untuk tahun yang tidak dilaksanakan sensus penduduk, data kependudukan diperoleh dari hasil proyeksi penduduk. Proyeksi penduduk merupakan suatu perhitungan ilmiah yang didasarkan pada asumsi dari komponen-komponen perubahan penduduk, yaitu kelahiran, kematian, dan migrasi (migrasi internasional dan migrasi risen antar provinsi). Proyeksi penduduk interim 2020-2023 dihitung menggunakan data dasar penduduk hasil perapihan umur dari data Administrasi Kependudukan dan SP2020 dengan menggunakan asumsi Angka Kelahiran Total sejak tahun 2020 konstan 2,1 (sesuai Proyeksi Survei Penduduk antar Sensus (SUPAS) 2015-2045), Angka Kematian Bayi (AKB) meneruskan hasil Proyeksi SUPAS 2015-2045, dan pola migrasi 2020 sama dengan pola migrasi hasil SUPAS 2015.

are covered also include those who are abroad, namely members of the Diplomatic Corps of the Republic of Indonesia and their families abroad and members of the TNI/POLRI and their families who are carrying out Peacekeeping Missions abroad. The average growth rate of population is the annual population growth rate over a certain period.

For the periods besides the census year, population projection is applied to estimate population for those years. The population projection is an estimation based on the demographic components, such as birth, death, and migration (international migration and recent migration). The interim population projection for 2020-2023 is calculated from the single age smoothed combined from Population Administration Data and the 2020 Population Census. It uses the assumption that the Total Fertility Rate (TFR) since 2020 is constant at 2.1 (according to the population projection of 2015-2045 Intercensal Population Survey (SUPAS)), Infant Mortality Rate (IMR) continues the results of the 2015-2045 SUPAS Projection, and the 2020 migration pattern is the same as the pattern of migration in SUPAS2015 results.

Dalam publikasi ini, data yang disajikan merupakan hasil SP2020 (September), dan hasil proyeksi penduduk interim 2020-2023 (pertengahan tahun/Juni).

The data presented in this publication are the PC2020 results (September) and the 2020-2023 interim population projection results (midyear/June).

2. **Penduduk Indonesia** adalah semua orang yang berdomisili di wilayah teritorial Indonesia, mencakup Warga Negara Indonesia (WNI) dan Warga Negara Asing (WNA) yang telah menetap selama satu tahun atau lebih atau berencana menetap di wilayah Indonesia selama minimal satu tahun. Pada sensus sebelumnya referensi waktu dalam konsep kependudukan adalah enam bulan. Perubahan ini didasari oleh UU No. 24 Tahun 2013 tentang Perubahan atas UU No. 23 Tahun 2006 tentang Administrasi Kependudukan pada Pasal 15.
3. **Laju pertumbuhan penduduk per tahun** adalah angka yang menunjukkan rata-rata tingkat pertambahan penduduk per tahun dalam jangka waktu tertentu. Angka ini dinyatakan sebagai persentase dari penduduk dasar. Metode penghitungan laju pertumbuhan penduduk yang digunakan oleh BPS adalah metode geometrik.
4. **Kepadatan penduduk** adalah ukuran persebaran penduduk yang menunjukkan jumlah

2. **The Population of Indonesia** are all people who live in Indonesia's territory, including Indonesian citizens and foreign citizens who have lived for one year or more or plan to stay in Indonesia territory for at least one year. In the previous census the time reference in the population concept was six months. This change is based on Law no.24 of 2013 concerning Amendments to Law no. 23 of 2006 concerning Population Administration in Article 15.
3. **Annual population growth rate** is a number that shows the average rate of population growth per year in a certain period. This rate is a percentage of the basic population. The method used by Statistics Indonesia is the geometric method
4. **Population density** is a measure of the distribution of the population which shows the total population

penduduk untuk setiap kilometer persegi luas wilayah.

5. **Rasio jenis kelamin** adalah perbandingan antara banyaknya penduduk laki-laki dengan banyaknya penduduk perempuan pada suatu daerah dan waktu tertentu. Biasanya dinyatakan dengan banyaknya penduduk laki-laki untuk 100 penduduk perempuan.

6. **Sumber utama data ketenagakerjaan** adalah Survei Angkatan Kerja Nasional (Sakernas). Survei ini khusus dirancang untuk mengumpulkan informasi/ data ketenagakerjaan. Pada beberapa survei sebelumnya, pengumpulan data ketenagakerjaan dipadukan dalam kegiatan lainnya, seperti Survei Sosial Ekonomi Nasional (Susenas), Sensus Penduduk (SP), dan Survei Penduduk Antarsensus (SUPAS). Sakernas pertama kali diselenggarakan pada tahun 1976, kemudian dilanjutkan pada tahun 1977 dan 1978. Pada tahun 1986–1993, Sakernas diselenggarakan secara triwulanan, sejak tahun 1994–2001, Sakernas dilaksanakan secara tahunan, yaitu setiap bulan Agustus. Pada tahun 2002–2004, di samping Sakernas Tahunan dilakukan pula Sakernas Triwulanan. Pada tahun 2005–2010, pengumpulan data Sakernas dilaksanakan secara semesteran

for each square kilometer of area

5. **Sex ratio** is the ratio between total male population and female population in a certain area and at a certain time, which is usually stated in the number of male residents per 100 females.

6. **The main source of employment data** is National Labour Force Survey (Sakernas). This survey is specifically designed to collect information on labour force statistics. Previously, the collection of such data was integrated with other surveys, such as National Socioeconomic Survey (Susenas), Population Census (SP), and Intercensal Population Survey (SUPAS). The first Sakernas was conducted in 1976, then conducted annually during the period 1977–1978. During 1986–1993, Sakernas was conducted quarterly in all provinces in Indonesia, only since 1994 until 2001 Sakernas was conducted yearly, every August of the year. During the period 2002–2004, besides a yearly Sakernas, BPS also conducted a quarterly Sakernas. During the period 2005–2010, Sakernas has been conducted in semester period, i.e. February (First Semester) and August (Second Semester). During 2011–2014, Sakernas is

pada Februari (Semester I) dan Agustus (Semester II). Tahun 2011–2014 Sakernas dilaksanakan Triwulanan, yaitu Februari (Triwulan I), Mei (Triwulan II), Agustus (Triwulan III), dan November (Triwulan IV). Sakernas Triwulanan ini dimaksudkan untuk memantau indikator ketenagakerjaan secara dini di Indonesia yang mengacu pada The Key Indicators of the Labour Market (KILM) yang direkomendasikan oleh The International Labour Organization (ILO). Mulai tahun 2015, pengumpulan data Sakernas dilaksanakan kembali secara semesteran pada Februari (Semester I) dan Agustus (Semester II). Sejak Sakernas 2001, konsep status pekerjaan dan pengangguran mengalami perluasan dan penyempurnaan. Status pekerjaan yang pada Sakernas 2000 hanya 5 kategori, mulai tahun 2001 ditambahkan kategori baru, yaitu: pekerja bebas di pertanian dan pekerja bebas di nonpertanian. Selain itu, dalam rangka menyesuaikan dengan konsep ILO, konsep pengangguran terbuka diperluas, yaitu di samping mencakup penduduk yang aktif mencari pekerjaan, mencakup pula kelompok penduduk yang sedang mempersiapkan usaha/pekerjaan baru, kelompok penduduk yang tidak mencari pekerjaan

conducted on a quarterly basis ie: February (First Quarter), May (Second Quarter), August (Third Quarter), and November (Fourth Quarter). A Quarterly Sakernas is aimed to monitor the prompt indicators of Indonesian labour market which referred to The Key Indicators of the Labour Market (KILM) recommended by The International Labour Organization (ILO). Since 2015, the Sakernas has been conducted on biannual basis again, the first semester on February and the later semester on August. Since 2001 Sakernas, the concept of employment status and unemployment was revised. The employment status previously covered only 5 categories, but since 2001 two new categories of casual employee both in agriculture and non-agriculture sectors have been added. In addition, to adapt the ILO concept, the concept of unemployment was also extended. Unemployment covers population who were looking for work, population who were establishing a new business/firm/establishment, discouraged job seekers, and those who were not actively looking for work with the reason of already having job but not starting to work (future starter). Since 2014, the weighting of 2010–2035 population projection results was applied in the Sakernas.

karena merasa tidak mungkin mendapatkan pekerjaan, serta kelompok penduduk yang tidak aktif mencari pekerjaan dengan alasan sudah mempunyai pekerjaan, tetapi belum mulai bekerja. Sejak 2014, Sakernas menggunakan penimbang hasil proyeksi penduduk tahun 2010–2035.

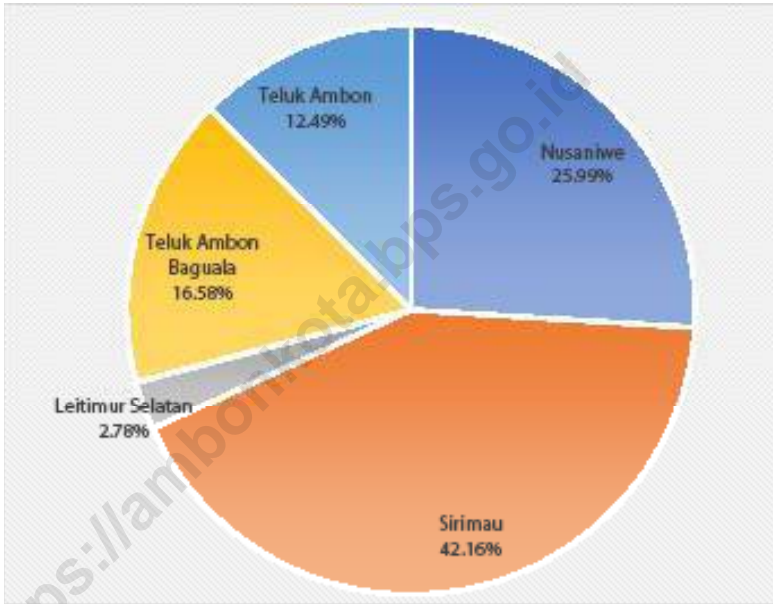
7. **Penduduk usia kerja** adalah penduduk yang berumur 15 tahun ke atas.
8. **Angkatan kerja** adalah penduduk usia kerja (15 tahun ke atas) yang bekerja, punya pekerjaan namun sementara tidak bekerja, dan pengangguran.
9. **Bekerja** adalah kegiatan ekonomi yang dilakukan oleh seseorang dengan maksud memperoleh atau membantu memperoleh pendapatan atau keuntungan dan lamanya bekerja paling sedikit 1 jam secara terus menerus dalam seminggu yang lalu (termasuk pekerja keluarga tanpa upah yang membantu dalam suatu usaha/ kegiatan ekonomi).
10. **Jumlah jam kerja seluruhnya** adalah jumlah jam kerja yang digunakan untuk bekerja (tidak termasuk jam kerja istirahat resmi dan jam kerja yang digunakan untuk hal-hal di luar pekerjaan).
7. **Working age population** is persons of 15 years and over.
8. **Labor force or economically active** are persons of 15 years and over, who in the previous week were working, temporarily absent from work but having jobs, and unemployment.
9. **Working** means an activity done by a person who worked intended to earn income by doing work or helping to do work at least one hour continuously during the reference week (including unpaid family worker/s for any economic Activity).
10. **Total working hours** is the total hours spent by an employee to perform all jobs (excluding the time used for other activities which are not classified as work).

- 11. Lapangan usaha** adalah bidang kegiatan dari pekerjaan/tempat bekerja di mana seseorang bekerja. Klasifikasi lapangan usaha mengikuti Klasifikasi Baku Lapangan Usaha Indonesia (KBLI) dalam 1 digit.
- 12. Status pekerjaan** adalah kedudukan seseorang dalam unit usaha/kegiatan dalam melakukan pekerjaan.
- 13. Berusaha sendiri** adalah bekerja atau berusaha dengan menanggung risiko secara ekonomis, yaitu dengan tidak kembalinya ongkos produksi yang telah dikeluarkan dalam rangka usahanya tersebut, serta tidak menggunakan pekerja dibayar maupun pekerja tak dibayar, termasuk yang sifat pekerjaannya memerlukan teknologi atau keahlian khusus.
- 14. Berusaha dibantu buruh tidak tetap/buruh tak dibayar** adalah bekerja atau berusaha atas risiko sendiri, dan menggunakan buruh/pekerja tak dibayar dan atau buruh/pekerja tidak tetap.
- 15. Berusaha dibantu buruh tetap/buruh dibayar** adalah bekerja atau berusaha atas risiko sendiri, dan menggunakan buruh/pekerja dibayar dan atau buruh/pekerja tetap.
- 11. Industry** is field of a person's activity or establishment. The classification of industries refers to the Indonesia Standard Industrial Classification (KBLI) in one digit.
- 12. Employment status** is the status of a person at his place of work or establishment where he was employed.
- 13. Own-account worker:** a person who works at her/his own risk without assisted by paid per mount worker or unpaid worker include technical job or skill job.
- 14. Employer assisted by temporary worker/unpaid worker:** a person who works at her/his own risk and assisted by temporary worker/unpaid worker.
- 15. Employer assisted by permanent worker/paid worker:** a person who does his/her business at her/his own risk at least one assisted by paid permanent worker.

- 16. Buruh/Karyawan/Pegawai** adalah seseorang yang bekerja pada orang lain atau instansi/kantor/ perusahaan secara tetap dengan menerima upah/gaji baik berupa uang maupun barang. Buruh yang tidak mempunyai majikan tetap, tidak digolongkan sebagai buruh/karyawan/pegawai, tetapi sebagai pekerja bebas. Seseorang dianggap memiliki majikan tetap jika memiliki 1 (satu) majikan (orang/rumah tangga) yang sama dalam sebulan terakhir. Khusus pada sektor bangunan batasannya tiga bulan. Apabila majikannya instansi/lembaga, boleh lebih dari satu.
- 16. Employee:** a person who work permanently for other people or institution/office/company and gains some money/cash or goods as wage/salary. Labor who have no permanent employer is not categorized as a laborer/ worker/ employee but casual worker. A laborers in general is considered to have a permanent employer if he has the same employer during the past month, particularly for building construction sector is 3 months. If the employer is an institution, more than 1 (one) employer is allowed.
- 17. Pekerja Bebas** adalah seseorang yang bekerja pada orang lain/majikan/institusi yang tidak tetap (lebih dari 1 majikan dalam sebulan terakhir) yang mencakup pertanian maupun nonpertanian, baik berupa usaha rumah tangga maupun bukan usaha rumah tangga atas dasar balas jasa dengan menerima upah atau imbalan baik berupa uang maupun barang, dan baik dengan sistem pembayaran harian maupun borongan.
- 17. Casual Worker** is a person who does not work permanently for other people/employer/institution (more than 1 employer during the last 1 month) which includes agricultural or non agricultural sector either home industry or not home industry based on remuneration paid with money or goods, and based on daily or contract payment system .
- 18. Pekerja keluarga/tak dibayar** adalah seseorang yang bekerja membantu orang lain yang berusaha dengan tidak mendapat upah/gaji, baik berupa uang maupun barang.
- 18. Unpaid/contributing family worker:** a person who works for other people without pay in cash or goods.

Gambar 3.1
Figures

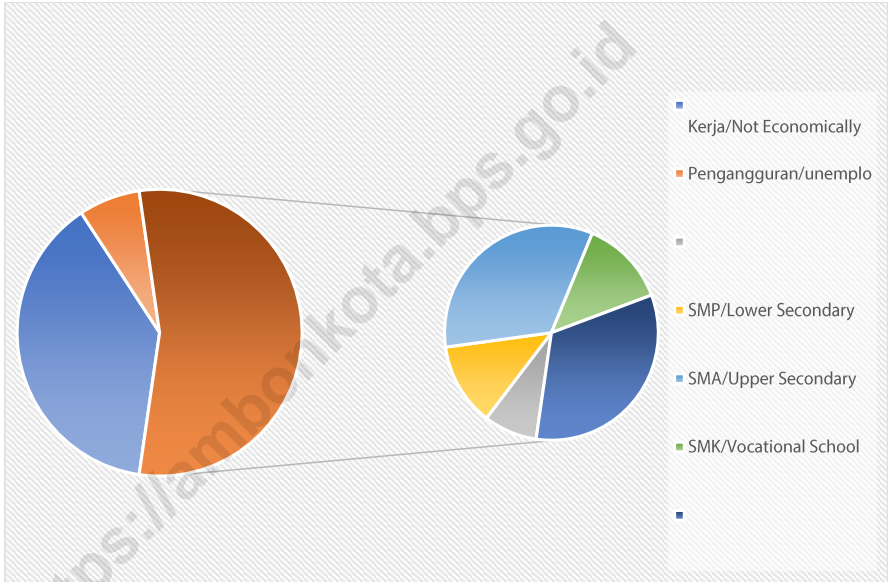
Persentase Penduduk Menurut Kecamatan di Kota Ambon, 2021
Percentage Distribution of Population by Subdistrict in Ambon Municipality, 2021



Sumber/Source: Hasil Proyeksi Penduduk/The result of the 2020 Population Census (September)

Gambar 3.2
Figures

Penduduk Usia Kerja (15 Tahun ke atas) di Kota Ambon dan Penduduk Bekerja Dirinci menurut Tingkat Pendidikan, Agustus 2021
Working Age Population (15 years and over) in Ambon Municipality and Working Population by Education Attainment, August 2021



Sumber/Source: BPS, Survei Angkatan Kerja Nasional (Sakernas)/BPS-Statistics, National Labor Force Survey

**3.1 PENDUDUK
POPULATION**

Tabel 3.1.1 Penduduk, Laju Pertumbuhan Penduduk per Tahun, Distribusi Persentase Penduduk, Kepadatan Penduduk, Rasio Jenis Kelamin Penduduk Menurut Kecamatan di Kota Ambon, 2021
Population, Annual Population Growth Rate, Percentage Distribution of Population, Population Density, and Population Sex Ratio by Subdistrict in Ambon Municipality, 2021

Kecamatan Subdistrict	Penduduk (ribu) Population (thousand)	Laju Pertumbuhan Penduduk per Tahun 2010–2020 Annual Population Growth Rate (%) 2010–2020
(1)	(2)	(3)
Nusaniwe	90 257	...
Sirimau	146 453	...
Leitimur Selatan	9 660	...
Teluk Ambon Baguala	57 653	...
Teluk Ambon	43 621	...
Kota Ambon	347 644	0,99

Lanjutan Tabel/*Continued Table 3.1.1*

Kecamatan Subdistrict	Persentase Penduduk Percentage of Total Population	Kepadatan Penduduk per km² Population Density per sq.km
(1)	(4)	(5)
Nusaniwe	25,96	1 022
Sirimau	42,13	1 687
Leitimur Selatan	2,78	191
Teluk Ambon Baguala	16,58	1 437
Teluk Ambon	12,55	466
Kota Ambon	100,00	967

Lanjutan Tabel/*Continued Table* 3.1.1

Kecamatan <i>Subdistrict</i>	Rasio Jenis Kelamin <i>Population Sex Ratio</i>
(1)	(6)
Nusaniwe	...
Sirimau	...
Leitimur Selatan	...
Teluk Ambon Baguala	...
Teluk Ambon	...
Kota Ambon	...

Catatan/*Note*:

Sumber/*Source*: Hasil Proyeksi Penduduk Interim/*The result of the Population Projection*

Tabel
Table 3.1.2

Jumlah Penduduk Kota Ambon Menurut Kelompok Umur dan Jenis Kelamin, 2020
Population in Ambon Municipality by Age-Group and Sex, 2020

Kelompok Umur Age-Group	Laki-Laki Male	Perempuan Female	Jumlah Total
(1)	(2)	(3)	(4)
0-4	13 701	13 131	26 832
5-9	13 088	12 513	25 601
10-14	14 451	13 295	27 746
15-19	14 173	13 617	27 790
20-24	17 233	16 418	33 651
25-29	18 362	17 176	35 538
30-34	15 563	15 039	30 602
35-39	13 751	13 479	27 230
40-44	12 307	12 729	25 036
45-49	10 620	11 676	22 296
50-54	8 973	9 830	18 803
55-59	7 502	8 244	15 746
60-64	5 609	6 273	11 882
65-69	3 855	4 508	8 363
70-74	2 370	2 952	5 322
75+	1 928	2 922	4 850
Jumlah Total	173 486	173 802	347 288

Catatan/Note: Data terbaru belum tersedia/The Latest data is not available yet

Sumber/Source: Hasil Perapihan Umur dari Data Administratif dan SP2020 (September)/The Result of Smoothing Single Year of Age from Administrative Data and the 2020 Population Census (September)

**3.2 KETENAGAKERJAAN
EMPLOYMENT**

Tabel 3.2.1 Jumlah Penduduk Berumur 15 Tahun Keatas Menurut Jenis Kegiatan Selama Seminggu yang Lalu dan Jenis Kelamin di Kota Ambon, 2021
Population Aged 15 Years and Over by Type of Activity During The Previous Week and Sex in Ambon Municipality, 2021

Kegiatan Utama <i>Main Activity</i>	Jenis Kelamin/Sex		
	Laki-Laki <i>Male</i>	Perempuan <i>Female</i>	Jumlah <i>Total</i>
(1)	(2)	(3)	(4)
Angkatan Kerja <i>Economically Active</i>	135 793	91 860	227 653
Bekerja/ <i>Working</i>	118 802	83 089	201 891
Pengangguran Terbuka <i>Unemployment</i>	16 991	8 771	25 762
Bukan Angkatan Kerja <i>Economically Inactive</i>	47 946	94 209	142 155
Sekolah/ <i>School</i>	17 017	16 684	33 701
Mengurus Rumah Tangga <i>House Keeping</i>	10 162	65 888	76 050
Lainnya/ <i>Others</i>	20 767	11 637	32 404
Jumlah/Total	183 739	186 069	369 808

Sumber/Source: BPS, Survei Angkatan Kerja Nasional (Sakernas) Agustus/BPS-Statistics Indonesia, August National Labor Force Survey

Tabel
Table 3.2.2

Penduduk Berumur 15 Tahun ke Atas Menurut Pendidikan Tertinggi yang Ditamatkan dan Jenis Kegiatan Selama Seminggu yang Lalu di Kota Ambon, 2021
Population 15 Years of Age and Over by Educational Attainment and Type of Activity During the Previous Week in Ambon Municipality Municipality, 2021

Pendidikan Tertinggi yang Ditamatkan ¹ <i>Educational Attainment¹</i>	Angkatan Kerja/Economically Active			Persentase Bekerja terhadap Angkatan Kerja (%) <i>Percentage of Working to Economically Active (%)</i>
	Bekerja Working	Pengangguran ² <i>Unemployment²</i>	Jumlah Angkatan Kerja <i>Total of Economically Active</i>	
(1)	(2)	(3)	(4)	(5)
0	16 364	587	16 951	96,54
1	25 142	1 271	26 413	95,19
2	67 415	12 626	80 041	84,22
3	26 380	3 537	29 917	88,18
4	66 590	7 741	74 331	89,58
Jumlah/Total	201 891	25 762	227 657	87,16

Lanjutan Tabel/*Continued Table 3.2.2*

Pendidikan Tertinggi yang Ditamatkan ¹ <i>Educational Attainment ¹</i>	Bukan Angkatan Kerja <i>Not Economically Active</i>	Jumlah Total	Persentase Angkatan Kerja terhadap Penduduk Usia Kerja (%) <i>Percentage of Economically Active to Working Age Population (%)</i>
(1)	(6)	(7)	(8)
0	13 894	30 845	54,96
1	33 284	59 697	44,24
2	57 765	137 806	58,08
3	20 387	50 304	59,47
4	16 825	91 156	81,54
Jumlah/Total	142 155	369 808	59,03

Catatan/Note: ¹ 0. ≤ Sekolah Dasar (SD)/≤ *Primary School*
 1. Sekolah Menengah Pertama/*Junior High School*
 2. Sekolah Menengah Atas/*Senior High School*
 3. Sekolah Menengah Kejuruan/*Vocational School*
 4. Perguruan Tinggi/*Collage*
² 1. Mencari pekerjaan/*Looking for work*
 2. Mempersiapkan usaha/*Establishing a new business/firm*
 3. Merasa tidak mungkin mendapat pekerjaan/*Hopeless of job*
 4. Sudah punya pekerjaan tetapi belum mulai bekerja/*Have a job in future start*

Sumber/Source: BPS, Survei Angkatan Kerja Nasional (Sakernas) Agustus/BPS-Statistics Indonesia, August National Labor Force Survey

Tabel
Table 3.2.3**Penduduk Berumur 15 Tahun Ke Atas yang Bekerja Selama Seminggu yang Lalu Menurut Status Pekerjaan Utama dan Jenis Kelamin di Kota Ambon, Agustus 2021**
Population 15 Years of Age and Over who Worked During The Previous Week by Main Employment Status and Sex in Ambon Municipality, August 2021

Status Pekerjaan Utama <i>Main Employment Status</i>	Laki-Laki <i>Male</i>	Perempuan <i>Female</i>	Jumlah <i>Total</i>
(1)	(2)	(3)	(4)
Berusaha sendiri <i>Own account worker</i>	31 695	19 950	51 645
Berusaha dibantu buruh tidak tetap/buruh tidak dibayar <i>Employer assisted by temporary worker/unpaid worker</i>	5 998	7 764	13 762
Berusaha dibantu buruh tetap/buruh dibayar <i>Employer assisted by permanent worker/paid worker</i>	4 162	1 218	5 380
Buruh/Karyawan/Pegawai/ <i>Employee</i>	64 162	44 212	108 374
Pekerja bebas di Pertanian <i>Casual worker in Agriculture Sector</i>	223	216	442
Pekerja bebas non Pertanian <i>Casual worker in Non-Agricultural Sector</i>	5 336	1 189	6 525
Pekerja keluarga/tak dibayar <i>Family worker/unpaid worker</i>	7 226	8 537	15 763
Jumlah/Total	118 802	83 089	201 891

Sumber/Source: BPS, Survei Angkatan Kerja Nasional (Sakernas) Agustus/BPS-Statistics Indonesia, August National Labor Force Survey

Tabel
Table 3.2.4

Jumlah Penduduk Usia Kerja (15 Tahun ke Atas) yang Bekerja Menurut Kelompok Umur dan Jenis Kelamin di Kota Ambon, Agustus 2021
Number of Working Age Population (15 Years and Over) that Currently Working by Age Group and Sex in Ambon Municipality, August 2021

Kelompok Umur <i>Age Group</i>	Laki-Laki <i>Male</i>	Perempuan <i>Female</i>	Jumlah <i>Total</i>
(1)	(2)	(3)	(4)
15 - 24
25 - 54
55+
Jumlah/Total

Sumber/Source: BPS, Survei Angkatan Kerja Nasional (Sakernas) Agustus/BPS-Statistics Indonesia, August National Labor Force Survey

Tabel
Table 3.2.5

Jumlah Penduduk Usia Kerja (15 Tahun ke Atas) yang Bekerja Menurut Lapangan Usaha Utama dan Jenis Kelamin di Kota Ambon, Agustus 2021
Number of Working Age Population (15 Years and Over) that Currently Working by Major Sector and Sex in Ambon Municipality, August 2021

Lapangan Usaha Utama Major Sector	Laki-Laki Male	Perempuan Female	Jumlah Total
(1)	(2)	(3)	(4)
Pertanian, Kehutanan, Perburuan dan Perikanan/ <i>Agriculture, Forestry, Hunting and Fishery</i>	6 142
Pertambangan dan Penggalian/ <i>Mining and Quarrying</i>	647
Industri Pengolahan/ <i>Manufacturing Industry</i>	15 733
Pengadaan Listrik dan Gas/ <i>Electricity and Gas</i>	1 293
Pengadaan Air; Pengelolaan Sampah, Limbah, dan Daur Ulang/ <i>Water Supply; Sewerage, Waste Management, and Remediation Activities</i>	1 094
Konstruksi/ <i>Construction</i>	10 740
Perdagangan Besar dan Eceran; Reparasi Mobil dan Sepeda <i>Motor/Wholesale and Retail Trade; Repair of Motor Vehicles and Motorcycles</i>	46 484
Transportasi dan Pergudangan/ <i>Transportation and Storage</i>	25 115
Penyediaan Akomodasi dan Makan Minum/ <i>Accommodation and Food Service Activities</i>	12 893
Informasi dan Komunikasi/ <i>Information and Communication</i>	1 525
Jasa Keuangan dan Asuransi/ <i>Financial and Insurance Activities</i>	5 083
Real Estat/ <i>Real Estate Activities</i>	201
Jasa Perusahaan/ <i>Business Activities</i>	5 954
Administrasi Pemerintahan, Pertahanan, dan Jaminan Sosial Wajib/ <i>Public Administration and Defence; Compulsory Social Security</i>	30 297
Jasa Pendidikan/ <i>Education</i>	21 401

Lapangan Usaha Utama <i>Major Sector</i>	Laki-Laki <i>Male</i>	Perempuan <i>Female</i>	Jumlah <i>Total</i>
(1)	(2)	(3)	(4)
Jasa Kesehatan dan Kegiatan Sosial/ <i>Human Health and Social Work Activities</i>	6 911
Jasa Lainnya/ <i>Other Services Activities</i>	10 378
Jumlah/<i>Total</i>	201 891

Sumber/*Source*: BPS, Survei Angkatan Kerja Nasional (Sakernas) Agustus/*BPS-Statistics Indonesia, August National Labor Force Survey*

Tabel
Table 3.2.6

Penduduk 15 Tahun Ke Atas Yang Termasuk Pengangguran Terbuka Menurut Pendidikan dan Jenis Kelamin di Kota Ambon, Agustus 2021
Population 15 Years of Age and Over Who Were Categorized Unemployment by Educational Attainment and Sex in Ambon Municipality, August 2021

Tingkat Pendidikan Educational Attainment	Laki-Laki Male	Perempuan Female	Jumlah Total
(1)	(2)	(3)	(4)
Tidak atau Belum Tamat SD/Did Not Complete or Not Yet Completed Primary School	-
Sekolah Dasar/Primary School	587
SMP/Junior High School	1 271
SMA/Senior High School	12 626
SMK/Senior High Vocational School	3 537
Diploma I,II,III/Diploma I,II,III Academy	853
Universitas/D4/University	6 888
Jumlah/Total	25 762

Sumber/Source: BPS, Survei Angkatan Kerja Nasional (Sakernas) Agustus/BPS-Statistics Indonesia, August National Labor Force Survey

Tabel
Table 3.2.7

Banyaknya Pencari Kerja yang Terdaftar dan yang Ditempatkan Menurut Tingkat Pendidikan yang Ditamatkan dan Jenis Kelamin di Kota Ambon, 2021
Number of Registered and Assigned Job Seekers by Educational Attainment and Sex in Ambon Municipality, 2021

Tingkat Pendidikan <i>Educational Attainment</i>	Terdaftar/Registered			Ditempatkan/Assigned		
	Laki-Laki <i>Male</i>	Perempuan <i>Female</i>	Jumlah <i>Total</i>	Laki-Laki <i>Male</i>	Perempuan <i>Female</i>	Jumlah <i>Total</i>
(1)	(2)	(3)	(4)	(5)	(6)	(7)
Sekolah Dasar ke Bawah/ <i>Elementary School and below</i>	2	-	2	6	5	11
SMP/Junior High School	20	2	22	3	4	7
SMA/Senior High School	769	567	1336	95	39	134
SMK/Vocational School	316	190	506	137	71	208
Diploma I,II,III/Diploma <i>I,II,III Academy</i>	133	539	672	14	5	19
Universitas/D4/University	514	848	1362	45	28	73
Profesi/Professional	8	18	26	-	-	-
Pascasarjana/Magister	18	182	200	-	-	-
Tidak Mengisi/Not <i>Specified</i>	-	-	-	-	-	-
Jumlah/Total	1 780	2 346	4 126	301	152	453

Sumber/Source : Dinas Tenaga Kerja Kota Ambon/Official of Manpower, Ambon Municipality

Angka Partisipasi Murni
Pure Participation Rate

92,65

SD/MI

76,91

SMP/MTs

72,67

SMA/SMK/MA

Angka Partisipasi Kasar
Crude Participation Rate

106,45

97,05

103,15

APM adalah proporsi penduduk pada kelompok umur tertentu yang bersekolah sesuai jenjangnya.
PER is a proportion of the population in a certain group who are still attending school in their age.

APK adalah perbandingan penduduk yang bersekolah di jenjang tertentu tanpa melihat kelompok usianya.
CPR is a comparison of the population who are attending school without considering their age group.

Garis Kemiskinan Kota Ambon pada tahun 2021 sebesar
Poverty line in Ambon City on 2021 were

Rp 621.482,-

Angka ini meningkat dari tahun 2020 yang bernilai
This value has increased from 2020 that was

Rp 596.042,-



PENJELASAN TEKNIS

TECHNICAL NOTES

1. **Tidak/belum pernah sekolah** adalah mereka yang tidak pernah atau belum pernah terdaftar dan tidak pernah atau belum pernah aktif mengikuti pendidikan di suatu jenjang pendidikan formal, termasuk juga yang tamat/belum tamat taman kanak-kanak tetapi tidak melanjutkan ke sekolah dasar.
2. **Masih bersekolah** adalah mereka yang terdaftar dan aktif mengikuti pendidikan formal atau nonformal (Paket A, B, atau C), baik pendidikan dasar, menengah maupun pendidikan tinggi. Bagi mahasiswa yang sedang cuti dianggap masih bersekolah.
3. **Tidak bersekolah lagi** adalah mereka yang pernah terdaftar dan aktif mengikuti pendidikan di suatu jenjang pendidikan formal atau nonformal (Paket A, B, atau C), tetapi pada saat pencacahan tidak lagi terdaftar dan tidak aktif mengikuti pendidikan.
4. **Tamat sekolah** adalah menyelesaikan pelajaran yang ditandai dengan lulus ujian akhir pada kelas atau tingkat terakhir suatu jenjang pendidikan di sekolah negeri maupun swasta dengan mendapatkan tanda tamat belajar/ijazah. Seseorang yang belum mengikuti pelajaran pada kelas tertinggi tetapi telah

1. **Not/never attending school** is someone who has never attended or never been registered in a formal education, such as primary, secondary, and tertiary education, including those who just completed kindergarten are considered as never attended school.
2. **Attending school** is someone who is currently attending primary, secondary, or tertiary education, including package A, package B, or package C. College student who postpones his/her study is considered as attending school.
3. **Not attending school anymore** is someone who had enrolled and participated in formal or non-formal education in the past, including package A, package B, or package C, but currently does not attend school.
4. **Completed particular level of education** is someone who has completed particular level of education in private or public school and accepting graduation certificate. Someone who has never attended the highest grade but passed the final exam is considered as completed particular level of education.

mengikuti ujian akhir dan lulus, dianggap tamat sekolah.

5. Dapat membaca dan menulis artinya dapat membaca dan menulis kata-kata/kalimat sederhana dengan suatu aksara tertentu.

6. Jalur Pendidikan di Indonesia terdiri atas 1) pendidikan formal, 2) pendidikan nonformal, dan 3) pendidikan informal yang ketiganya dapat saling melengkapi dan memperkaya (Undang-Undang No. 20 Tahun 2003 tentang Sistem Pendidikan Nasional).

7. Jenjang Pendidikan Formal terdiri atas pendidikan dasar, pendidikan menengah, dan pendidikan tinggi. Jenis pendidikan yang diajarkan mencakup pendidikan umum, kejuruan, akademik, profesi, vokasi, keagamaan, dan khusus.

- Pendidikan Dasar berbentuk Sekolah Dasar (SD) dan Madrasah Ibtidaiyah (MI) atau bentuk lain yang sederajat serta Sekolah Menengah Pertama (SMP) dan Madrasah Tsanawiyah (MTs) atau bentuk lain yang sederajat.
- Pendidikan Menengah berbentuk Sekolah Menengah Atas (SMA), Madrasah Aliyah (MA), Sekolah Menengah Kejuruan (SMK), dan Madrasah Aliyah

5. Able to read and write is the ability to read and write at least a simple sentence in any letter of alphabets.

6. The Education System in Indonesia consists of 1) a formal education, 2) non-formal education, and 3) informal education that all three can be complementary and enriching (Law No. 20 Year 2003 about The National Education System).

7. The Formal Education Level consists of primary education, secondary education, and high education. The kind of education that taught consists of general education, vocational, academic, professional, religious, and specific education.

- The Primary Education consists of Elementary School and Islamic Elementary School or other equivalent forms and Junior High School and MTs or other equivalent forms.
- The Secondary Education consists of the senior high school, Madrasah Aliyah, Vocational School, and Vocational Madrasah Aliyah, or other equivalent forms.
- The Tertiary Education consists

Kejuruan (MAK), atau bentuk lain yang sederajat.

- Pendidikan Tinggi merupakan jenjang pendidikan setelah pendidikan menengah yang mencakup program pendidikan diploma, sarjana, magister, spesialis, dan doktor yang diselenggarakan oleh perguruan tinggi. Perguruan tinggi dapat berbentuk akademi, politeknik, sekolah tinggi, atau institut.

of the education level after the secondary education that consists of diplomas, bachelor, master, specialist, and doctoral degrees that are held by the college. The universities can be academy, polytechnic, college, or institute.

8. Angka Partisipasi Kasar adalah Perbandingan antara jumlah penduduk yang masih bersekolah di jenjang pendidikan tertentu (tanpa memandang usia penduduk tersebut) dengan jumlah penduduk yang memenuhi syarat resmi penduduk usia sekolah di jenjang pendidikan yang sama. Sejak tahun 2007, Pendidikan Non Formal (Paket A, Paket B, dan Paket C) turut diperhitungkan.

8. Crude Participation Rate is a comparison between the number of people who are still attending school at a certain level of education (regardless of the age of the population) with the number of residents who meet the official requirements of the school-age population at the same level of education. Since 2007, Non-Formal Education (Package A, Package B, and Package C) were taken into account.

9. Angka Partisipasi Murni adalah Proporsi penduduk pada kelompok umur jenjang pendidikan tertentu yang masih bersekolah terhadap penduduk pada kelompok umur tersebut. Sejak tahun 2007, Pendidikan Non Formal (Paket A, Paket B, dan Paket C) turut diperhitungkan.

9. Pure Participation Rate is the proportion of the population in certain age groups of education who are still attending school to the population in that age group. Since 2007, Non-Formal Education (Package A, Package B, and Package C) were taken into account.

10. Angka Melek Huruf adalah Proporsi penduduk berusia 15 tahun ke atas yang memiliki

10. Literacy rate is the proportion of population aged 15 years and over who have the ability to read

kemampuan membaca dan menulis kalimat sederhana dalam huruf latin, huruf arab, dan huruf lainnya (seperti huruf jawa, kanji, dll) terhadap penduduk usia 15 tahun ke atas.

11. Rumah Sakit adalah tempat pemeriksaan dan perawatan kesehatan, biasanya berada di bawah pengawasan dokter/ tenaga medis, yang melayani penderita yang sakit untuk berobat rawat jalan atau rawat inap. Undang-undang RI No. 44 Tahun 2009 tentang rumah sakit mengelompokkan rumah sakit berdasarkan jenis pelayanan yang diberikan menjadi:

12. Rumah Sakit Umum adalah rumah sakit yang memberikan pelayanan kesehatan pada semua bidang dan jenis penyakit.

13. Rumah Sakit khusus adalah rumah sakit yang memberikan pelayanan utama pada satu bidang atau satu jenis penyakit tertentu berdasarkan disiplin ilmu, golongan umur, organ, jenis penyakit, atau kekhususan lainnya. Rumah Sakit Bersalin adalah rumah sakit khusus untuk persalinan, dilengkapi pelayanan spesialis pemeriksaan kehamilan, persalinan, rawat inap, dan rawat jalan ibu dan anak yang berada di bawah pengawasan dokter spesialis kandungan.

14. Rumah Bersalin adalah

and write simple sentences in Latin letters, Arabic letters, and other letters (such as Javanese, kanji, etc.) towards population aged 15 years and over.

11. *Hospital is a place for health check, usually controlled/ supervised by doctors/medical personnel to serve the ill patients to get outpatient or inpatient treatment services. The law of the Republic of Indonesia Number 44 year 2009 concerning about hospital have been grouping hospital based on the type of service being given into*

12. ***General Hospital** is a hospital that provides health services in all areas and types of diseases.*

13. ***Special Hospital** is a hospital that provides primary care in one area or one particular type of disease base on dicipline, age group, organ, type of disease, or other specificity. Maternity Hospital is a specialized hospital for childbirth, has specialist inspection service to pregnancy, childbirth, hospitalization, and outpatient for mothers and children that is under the supervision of an obstetrician.*

14. ***Maternity House** is health care*

sarana pelayanan kesehatan dengan izin sebagai rumah bersalin, dilengkapi pelayanan pemeriksaan kehamilan, persalinan, serta pemeriksaan ibu dan anak yang berada di bawah pengawasan bidan senior.

facility with a license as a maternity house, equipped with prenatal care, childbirth, and examination of mothers and children which is under the supervision of a senior midwife.

15. Poliklinik/klinik/balai pengobatan adalah sarana kesehatan yang dipakai untuk pelayanan berobat jalan, biasanya berada di bawah pengawasan dokter/ tenaga medis.

15. Polyclinic/medical clinic is a health facility in which to get outpatient services, usually under the control of doctor/medical personnel.

16. Pusat Kesehatan Masyarakat (Puskesmas) adalah unit pelaksana teknis dinas kesehatan kabupaten/kota yang mempunyai fungsi utama sebagai penyelenggara pelayanan kesehatan tingkat pertama. Wilayah kerja puskesmas maksimal adalah satu kecamatan. Untuk dapat menjangkau wilayah kerjanya, puskesmas mempunyai jaringan pelayanan yang meliputi unit Puskesmas Pembantu (Pustu), unit Puskesmas Keliling (Puskel), dan unit bidan desa/komunitas (Peraturan Menteri Kesehatan RI No. 75 Tahun 2014 tentang Pusat Kesehatan Masyarakat).

16. Public Health Center is technical implementation unit of regency health department that have the primary function as a first-level health care providers. The working area standard of public health center is one subdistrict and to reach their working areas, public health centers have a service network covering subsidiary of public health center, mobile public health center units, and midwife units (Regulation of the Minister of Health of Indonesia Number 75 Year 2014 about Public Health Center).

17. Apotek adalah suatu tempat tertentu yang digunakan untuk melakukan pekerjaan kefarmasian dan penyaluran/penjualan obat atau bahan farmasi dan perbekalan kesehatan lainnya kepada masyarakat yang dikelola oleh tenaga apoteker (Peraturan

17. Pharmacy is a specific place that is used for pharmaceutical jobs, and distribution/sale of drugs/ pharmaceuticals and other medical supplies to people that are administered by trained pharmacist (Regulation of the Minister of Health of Indonesia

Menteri Kesehatan RI No. 1332 Tahun 2002 tentang Perubahan Atas Peraturan Menteri Kesehatan RI No. 922/ MENKES/PER/X/1993 tentang Ketentuan dan Tata Cara Pemberian Izin Apotek).

Number 1332 Year 2002 about the Changes of Regulation of the Minister of Health of Indonesia Number 922/MENKES/ PER/X/1993 about Provision and Procedures for Administration of Licensed Pharmacies).

18. Keluhan kesehatan adalah keadaan seseorang yang mengalami gangguan kesehatan atau kejiwaan, baik karena gangguan/penyakit yang sering dialami penduduk seperti panas, pilek, diare, pusing, sakit kepala, maupun karena penyakit akut, penyakit kronis (meskipun selama sebulan terakhir tidak mempunyai keluhan), kecelakaan, kriminalitas, atau keluhan lainnya.

18. Health complaint is a state of someone who is experiencing health or psychiatric disorders, either because of disorder/diseases that are often experienced by people such as heat, cold, diarrhea, dizziness, headache, or because of acute illness, chronic disease (although during the past month did not have any complaints), accident, criminality, or other complaints.

19. Bencana adalah peristiwa atau rangkaian peristiwa yang mengancam dan mengganggu kehidupan dan penghidupan masyarakat yang disebabkan, baik oleh faktor alam dan atau faktor non alam maupun faktor manusia sehingga mengakibatkan timbulnya korban jiwa, kerusakan lingkungan, kerugian harta benda, dan dampak psikologis.

19. Disaster is an events or sequences of events that threaten and disrupt the lives and livelihoods of people caused by natural factors and/or non-natural factors and human factors that result in casualties, environmental damage, property losses, and psychological impacts.

20. Bencana alam adalah bencana yang diakibatkan oleh peristiwa atau serangkaian peristiwa yang disebabkan oleh alam antara lain berupa gempa bumi, tsunami, gunung meletus, banjir, kekeringan, angin topan, dan tanah longsor.

20. Natural disasters are disasters caused by events or a series of events caused by nature including earthquakes, tsunamis, volcanic eruptions, floods, droughts, hurricanes, and landslides.

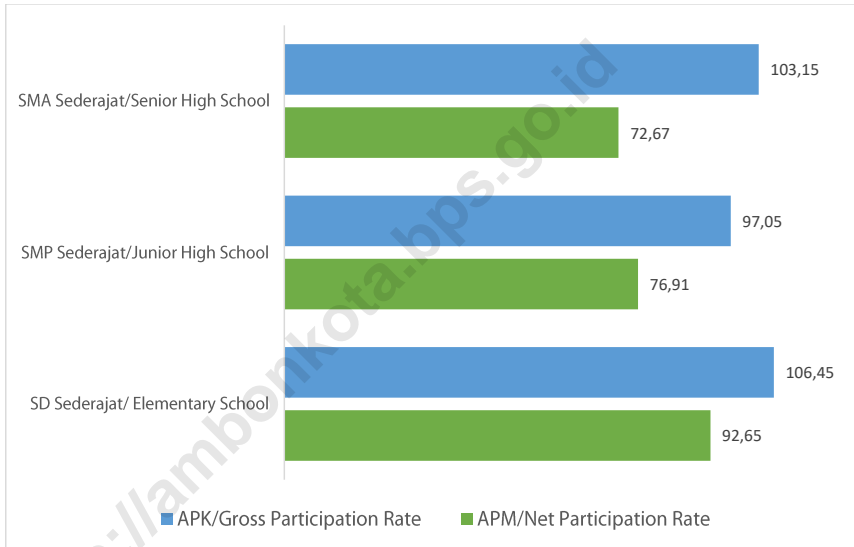
- 21. Kejadian Bencana** adalah peristiwa bencana yang terjadi dan dicatat berdasarkan tanggal kejadian, lokasi, jenis bencana, korban dan ataupun kerusakan. Jika terjadi bencana pada tanggal yang sama dan melanda lebih dari satu wilayah, maka dihitung sebagai satu kejadian.
- 21. *Disaster events*** are catastrophic events that occur and are recorded based on the date of the incident, location, type of disaster, victim and/or damage. If a disaster occurs on the same date and hits more than one region, it is counted as one event.
- 22. Gempa bumi** adalah getaran atau guncangan yang terjadi di permukaan bumi yang disebabkan oleh tumbukan antar lempeng bumi, patahan aktif, aktivitas gunung api, atau runtuh batu.
- 22. *Earthquakes*** are vibrations or shocks that occur on the surface of the earth caused by collisions between the earth's plates, active faults, volcanic activity, or rock debris.
- 23. Tanah longsor** adalah salah satu jenis gerakan massa tanah atau batuan, ataupun percampuran keduanya, menuruni atau keluar lereng akibat terganggunya kestabilan tanah atau batuan penyusun lereng.
- 23. *Landslides*** are one type of land mass movement or rock, or a mixture of both, down or out of the slope due to disruption of soil stability or rock slope constituents.
- 24. Banjir** adalah peristiwa atau keadaan dengan terendamnya suatu daerah atau daratan karena volume air yang meningkat.
- 24. *Flood*** is an event or situation where an area or land is submerged due to the increasing volume of water.
- 25. Korban** adalah orang/ sekelompok orang yang mengalami dampak buruk akibat bencana, seperti kerusakan dan atau kerugian harta benda, penderitaan dan atau kehilangan jiwa. Korban dapat dipilah berdasarkan klasifikasi korban meninggal, hilang, luka/sakit, menderita dan mengungsi.
- 25. *Victims*** are people/groups of people who experience adverse effects due to disasters, such as damage and/or loss of property, suffering and or loss of life. Victims can be sorted according to the classification of dead, lost, injured/ sick, suffering and displaced victims.

- 26. Korban meninggal** adalah orang yang dilaporkan tewas atau meninggal dunia akibat bencana.
- 27. Korban luka/sakit** adalah orang yang mengalami luka-luka atau sakit, dalam keadaan luka ringan, maupun luka parah/berat, baik yang berobat jalan maupun rawat inap.
- 28. Penderita/terdampak** adalah orang atau sekelompok orang yang menderita akibat dampak buruk bencana, seperti kerusakan dan atau kerugian harta benda, namun masih dapat menempati tempat tinggalnya.
- 29. Rusak berat** adalah kriteria kerusakan yang mengakibatkan bangunan roboh atau sebagian besar komponen struktur rusak.
- 30. Rusak sedang** adalah kriteria kerusakan yang mengakibatkan sebagian kecil komponen struktur rusak dan komponen penunjang rusak, tetapi bangunan masih tetap berdiri.
- 31. Rusak ringan** adalah kriteria kerusakan yang mengakibatkan sebagian komponen struktur retak (struktur masih bisa digunakan) dan bangunan masih tetap berdiri.
- 32. Penduduk miskin** adalah penduduk yang memiliki rata-rata pengeluaran per kapita per bulan di bawah Garis Kemiskinan.
- 26. Fatality** is a person reported killed or death in the wake of a disaster.
- 27. Casualty** is a person suffering injury or illness, in a state of light injury or heavy injury, which is undergoing treatment as either an outpatient or inpatient.
- 28. Affected** is a person or group of people who suffer from the adverse effects of a disaster, such as damage and/or loss of property, but can still occupy their place of residence.
- 29. Severely damaged** is the criteria of damage that resulted most buildings collapsed or damaged its structural components.
- 30. Damaged** is the criteria of damage that resulted defective fraction of structural components and supporting components damaged, but the building still stands.
- 31. Lightly damaged** is the criteria of damage that resulted partially cracked structural components, but the structure still can be used and the building still stands.
- 32. A person whose expenditure per capita per month** is below the poverty line is considered to be poor.

- 33. Garis Kemiskinan Makanan (GKM)** merupakan nilai pengeluaran kebutuhan minimum makanan yang disetarakan dengan 2.100 kkalori per kapita per hari. Garis Kemiskinan Non-Makanan (GKNM) adalah kebutuhan minimum untuk perumahan, sandang, pendidikan, kesehatan, dan kebutuhan dasar lainnya.
- 33. *The Food Poverty Line*** refers to the daily minimum requirement of 2,100 kcal per capita per day. *The Non- Food Poverty Line* refers to the minimum requirement for household necessities for clothing, education, health, and other basic individual needs.
- 34. Indeks Kedalaman Kemiskinan (Poverty Gap Index-P1)** merupakan ukuran rata-rata kesenjangan pengeluaran masing-masing penduduk miskin terhadap garis kemiskinan. Semakin tinggi nilai indeks, semakin jauh rata-rata pengeluaran penduduk dari garis kemiskinan.
- 34. *Poverty Gap Index-P1*** measures the extent to which individuals fall below the poverty line (the poverty gaps) as a proportion of the poverty line. Higher value of the index shows that the gap between average expenditure of the poor and the poverty line is wider.
- 35. Indeks Keparahan Kemiskinan (Poverty Severity Index-P2)** memberikan gambaran mengenai penyebaran pengeluaran di antara penduduk miskin. Semakin tinggi nilai indeks, semakin tinggi ketimpangan pengeluaran di antara penduduk miskin.
- 35. *Poverty Severity Index-P2*** describes inequality among the poor. Higher value of the index shows that inequality among the poor is higher.

Gambar 4.1
Figures

Persentase Penduduk Usia 7-24 Tahun menurut Karakteristik Pendidikan dan Jenis Kelamin di Kota Ambon, Maret 2021
Percentage of 7-24 Years Old Population by Education Characteristic and gender in Ambon Municipality, March 2021



Sumber/Source: BPS, Survei Sosial Ekonomi Nasional (Susenas)/ BPS—Statistics Indonesia, National Socio-Economic Survey

Gambar 4.2
Figures

10 Penyakit Terbanyak Diderita di Kota Ambon, 2021
Top 10 Diseases Occured in Ambon Municipality, 2021



Sumber/Source : Dinas Kesehatan Kota Ambon/Official of Health, Ambon Municipality

4.1 PENDIDIKAN EDUCATION

Tabel
Table 4.1.1

Jumlah Sekolah, Guru, dan Murid Taman Kanak-kanak (TK) di Bawah Kementerian Pendidikan, Kebudayaan, Riset, dan Teknologi Menurut Kecamatan di Kota Ambon, 2021/2022

Number of Schools, Teachers, and Pupils in Kindergarden Under The Ministry of Education, Culture, Research, and Technology by Subdistrict in Ambon Municipality, 2021/2022

Kecamatan Subdistrict	Sekolah/Schools					
	Negeri/Public		Swasta/Private		Jumlah/Total	
	2020/2021	2021/2022	2020/2021	2021/2022	2020/2021	2021/2022
(1)	(2)	(3)	(4)	(5)	(6)	(7)
Nusaniwe	2	2	23	22	25	24
Sirimau	-	-	29	27	29	27
Leitimur Selatan	1	1	2	3	3	4
Teluk Ambon Baguala	2	2	13	12	15	14
Teluk Ambon	2	2	9	9	11	11
Kota Ambon	7	7	76	73	83	80

Lanjutan Tabel/*Continued Table* 4.1.1

Kecamatan Subdistrict	Guru ¹ /Teachers ¹					
	Negeri/Public		Swasta/Private		Jumlah/Total	
	2020/2021	2021/2022	2020/2021	2021/2022	2020/2021	2021/2022
(1)	(8)	(9)	(10)	(11)	(12)	(13)
Nusaniwe	5	5	80	78	85	83
Sirimau	-	-	115	99	115	99
Leitimur Selatan	2	1	4	8	6	9
Teluk Ambon Baguala	5	3	45	41	50	44
Teluk Ambon	3	5	22	25	25	30
Kota Ambon	15	14	266	251	281	265

Lanjutan Tabel/*Continued Table 4.1.1*

Kecamatan Subdistrict	Murid/Pupils					
	Negeri/Public		Swasta/Private		Jumlah/Total	
	2020/2021	2021/2022	2020/2021	2021/2022	2020/2021	2021/2022
(1)	(14)	(15)	(16)	(17)	(18)	(19)
Nusaniwe	42	33	727	618	769	651
Sirimau	-	-	891	731	891	731
Leitimur Selatan	18	7	37	46	55	53
Teluk Ambon Baguala	27	25	407	365	434	390
Teluk Ambon	38	59	196	177	234	236
Kota Ambon	125	124	2 258	1 937	2 383	2 061

Catatan/Note: ¹ Jumlah guru termasuk kepala sekolah dan guru/*The total of teachers including headmaster and teacher*

Sumber/Source: Kementerian Pendidikan, Kebudayaan, Riset, dan Teknologi, Sistem Data Pokok Pendidikan, data semester ganjil 2021/ Ministry of Education, Culture, Research, and Technology, Basic Education Data System, odd semester 2021a

Tabel
Table 4.1.2

Jumlah Sekolah, Guru, dan Murid Raudatul Athfal (RA) di Bawah Kementerian Agama Menurut Kecamatan di Kota Ambon, 2020/2021 dan 2021/2022
Number of Schools, Teachers, and Pupils in Raudatul Athfal (RA) Under The Ministry of Religious Affairs by Subdistrict in Ambon Municipality, 2020/2021 and 2021/2022

Kecamatan Subdistrict	Sekolah/Schools		Guru/Teachers		Murid/Pupils	
	2020/2021	2021/2022	2020/2021	2021/2022	2020/2021	2021/2022
(1)	(2)	(3)	(4)	(5)	(6)	(7)
Nusaniwe	-	-	-	-	-	-
Sirimau	10	11	53	73	399	382
Leitimur Selatan	-	-	-	-	-	-
Teluk Ambon Baguala	2	2	11	15	87	89
Teluk Ambon	1	1	5	5	25	34
Kota Ambon	13	14	69	93	511	505

Sumber/Source: Kementerian Agama, Data Semester Ganjil/Ministry of Religious Affairs, Odd Semester Data

Tabel
Table 4.1.3

Jumlah Sekolah, Guru, dan Murid Sekolah Dasar (SD) di Bawah Kementerian Pendidikan, Kebudayaan, Riset, dan Teknologi Menurut Kecamatan di Kota Ambon, 2021/2022
Number of Schools, Teachers, and Pupils in Primary Schools Under The Ministry of Education, Culture, Research, and Technology by Subdistrict in Ambon Municipality, 2020/2021 and 2021/2022

Kecamatan Subdistrict	Sekolah/Schools					
	Negeri/Public		Swasta/Private		Jumlah/Total	
	2020/2021	2021/2022	2020/2021	2021/2022	2020/2021	2021/2022
(1)	(2)	(3)	(4)	(5)	(6)	(7)
Nusaniwe	45	45	9	9	54	54
Sirimau	43	43	24	24	67	67
Leitimur Selatan	9	9	2	2	11	11
Teluk Ambon Baguala	23	23	4	4	27	27
Teluk Ambon	27	25	5	5	32	30
Kota Ambon	147	145	44	44	191	189

Lanjutan Tabel/*Continued Table* 4.1.3

Kecamatan Subdistrict	Guru ¹ /Teachers ¹					
	Negeri/Public		Swasta/Private		Jumlah/Total	
	2020/2021	2021/2022	2020/2021	2021/2022	2020/2021	2021/2022
(1)	(8)	(9)	(10)	(11)	(12)	(13)
Nusaniwe	6 34	582	99	84	733	666
Sirimau	625	605	294	273	919	878
Leitimur Selatan	98	88	17	16	115	104
Teluk Ambon Baguala	320	308	49	41	369	349
Teluk Ambon	348	322	56	56	404	378
Kota Ambon	2 025	1 905	515	470	2 540	2 375

Lanjutan Tabel/*Continued Table 4.1.3*

Kecamatan Subdistrict	Murid/Pupils					
	Negeri/Public		Swasta/Private		Jumlah/Total	
	2020/2021	2021/2022	2020/2021	2021/2022	2020/2021	2021/2022
(1)	(14)	(15)	(16)	(17)	(18)	(19)
Nusaniwe	7 965	7 661	1 456	1 393	9 421	9 054
Sirimau	9 274	9 035	4 203	4 033	13 477	13 068
Leitimur Selatan	852	852	217	198	1 069	1 050
Teluk Ambon Baguala	4 684	4 663	673	689	5 357	5 352
Teluk Ambon	3 904	3 809	712	731	4 616	4 540
Kota Ambon	26 679	26 020	7 261	7 044	33 940	33 064

Catatan/Note: ¹ Jumlah guru termasuk kepala sekolah dan guru/*The total of teachers including headmaster and teacher*

Sumber/Source: Kementerian Pendidikan, Kebudayaan, Riset, dan Teknologi, Sistem Data Pokok Pendidikan, data semester ganjil 2021/ Ministry of Education, Culture, Research, and Technology, Basic Education Data System, odd semester 2021

Tabel
Table 4.1.4**Jumlah Sekolah, Guru, dan Murid Madrasah Ibtidaiyah (MI) di Bawah Kementerian Agama Menurut Kecamatan Menurut Kecamatan di Kota Ambon, 2020/2021 dan 2021/2022****Number of Schools, Teachers, and Pupils in Madrasah Ibtidaiyah (MI) Under The Ministry of Religious Affairs by Subdistrict in Ambon Municipality, 2020/2021 and 2021/2022**

Kecamatan Subdistrict	Sekolah/Schools					
	Negeri/Public		Swasta/Private		Jumlah/Total	
	2020/2021	2021/2022	2020/2021	2021/2022	2020/2021	2021/2022
(1)	(2)	(3)	(4)	(5)	(6)	(7)
Nusaniwe	-	-	1	1	1	1
Sirimau	1	1	8	8	9	9
Leitimur Selatan	-	-	-	-	-	-
Teluk Ambon Baguala	-	-	2	2	2	2
Teluk Ambon	1	1	2	2	3	3
Kota Ambon	2	2	13	13	15	15

Lanjutan Tabel/Continued Table 4.1.4

Kecamatan Subdistrict	Guru ¹ /Teachers ¹					
	Negeri/Public		Swasta/Private		Jumlah/Total	
	2020/2021	2021/2022	2020/2021	2021/2022	2020/2021	2021/2022
(1)	(8)	(9)	(10)	(11)	(12)	(13)
Nusaniwe	-	-	14	14	14	14
Sirimau	30	30	124	127	154	187
Leitimur Selatan	-	-	-	-	-	-
Teluk Ambon Baguala	-	-	26	27	16	27
Teluk Ambon	35	35	10	29	45	77
Kota Ambon	65	65	174	197	239	305

Lanjutan Tabel/*Continued Table* 4.1.4

Kecamatan Subdistrict	Murid/Pupils					
	Negeri/Public		Swasta/Private		Jumlah/Total	
	2020/2021	2021/2022	2020/2021	2021/2022	2020/2021	2021/2022
(1)	(14)	(15)	(16)	(17)	(18)	(19)
Nusaniwe	-	-	189	188	189	188
Sirimau	728	715	1 008	1 323	1 736	2 038
Leitimur Selatan	-	-	-	-	-	-
Teluk Ambon Baguala	-	-	201	254	201	254
Teluk Ambon	491	497	317	369	858	866
Kota Ambon	1 219	1 212	1 715	2 134	2 934	3 346

Catatan/Note: ¹ Jumlah guru termasuk kepala sekolah dan guru/The total of teachers including headmaster and teacher

Sumber/Source: Kementerian Agama, Data Semester Ganjil/Ministry of Religious Affairs, Odd Semester Data

Tabel
Table 4.1.5

Jumlah Sekolah, Guru, dan Murid Sekolah Menengah Pertama (SMP) di Bawah Kementerian Pendidikan, Kebudayaan, Riset, dan Teknologi Menurut Kecamatan di Kota Ambon, 2021/2022
Number of Schools, Teachers, and Pupils in Junior High Schools Under The Ministry of Education, Culture, Research, and Technology by Subdistrict in Ambon Municipality, 2020/2021 and 2021/2022

Kecamatan Subdistrict	Sekolah/Schools					
	Negeri/Public		Swasta/Private		Jumlah/Total	
	2020/2021	2021/2022	2020/2021	2021/2022	2020/2021	2021/2022
(1)	(2)	(3)	(4)	(5)	(6)	(7)
Nusaniwe	6	6	5	5	11	11
Sirimau	7	7	12	13	19	20
Leitimur Selatan	2	2	2	2	4	4
Teluk Ambon Baguala	6	6	2	2	8	8
Teluk Ambon	3	3	4	4	7	7
Kota Ambon	24	24	25	26	49	50

Lanjutan Tabel/*Continued Table* 4.1.5

Kecamatan Subdistrict	Guru ¹ /Teachers ¹					
	Negeri/Public		Swasta/Private		Jumlah/Total	
	2020/2021	2021/2022	2020/2021	2021/2022	2020/2021	2021/2022
(1)	(8)	(9)	(10)	(11)	(12)	(13)
Nusaniwe	283	263	64	47	347	310
Sirimau	313	291	187	179	500	470
Leitimur Selatan	44	43	16	16	60	59
Teluk Ambon Baguala	218	192	27	23	245	215
Teluk Ambon	104	99	56	53	160	152
Kota Ambon	962	888	350	318	1 312	1 206

Lanjutan Tabel/*Continued Table 4.1.5*

Kecamatan Subdistrict	Murid/Pupils					
	Negeri/Public		Swasta/Private		Jumlah/Total	
	2020/2021	2021/2022	2020/2021	2021/2022	2020/2021	2021/2022
(1)	(14)	(15)	(16)	(17)	(18)	(19)
Nusaniwe	3 502	3 306	548	565	4 050	3 871
Sirimau	5 238	5 034	1 873	1 843	7 111	6 877
Leitimur Selatan	314	318	210	192	524	510
Teluk Ambon Baguala	2 702	2 568	201	201	2 903	2 769
Teluk Ambon	1 437	1 377	605	582	2 042	1 959
Kota Ambon	13 193	12 603	3 437	3 383	16 630	15 986

Catatan/Note: ¹ Jumlah guru termasuk kepala sekolah dan guru/*The total of teachers including headmaster and teacher*

Sumber/Source: Kementerian Pendidikan, Kebudayaan, Riset, dan Teknologi, Sistem Data Pokok Pendidikan, data semester ganjil 2021/ Ministry of Education, Culture, Research, and Technology, Basic Education Data System, odd semester 2021

Tabel
Table 4.1.6

Jumlah Sekolah, Guru, dan Murid Madrasah Tsanawiyah (MTs) di Bawah Kementerian Agama Menurut Kecamatan di Kota Ambon, 2020/2021 dan 2021/2022
Number of Schools, Teachers, and Pupils in Madrasah Tsanawiyah (MTs) Under The Ministry of Religious Affairs by Subdistrict in Ambon Municipality, 2020/2021 and 2021/2022

Kecamatan Subdistrict	Sekolah/Schools					
	Negeri/Public		Swasta/Private		Jumlah/Total	
	2020/2021	2021/2022	2020/2021	2021/2022	2020/2021	2021/2022
(1)	(2)	(3)	(4)	(5)	(6)	(7)
Nusaniwe	-	-	-	-	-	-
Sirimau	1	1	6	6	7	7
Leitimur Selatan	-	-	-	-	-	-
Teluk Ambon Baguala	-	-	2	2	2	2
Teluk Ambon	-	-	1	1	1	1
Kota Ambon	1	1	9	9	10	10

Lanjutan Tabel/Continued Table 4.1.6

Kecamatan Subdistrict	Guru ¹ /Teachers ¹					
	Negeri/Public		Swasta/Private		Jumlah/Total	
	2020/2021	2021/2022	2020/2021	2021/2022	2020/2021	2021/2022
(1)	(8)	(9)	(10)	(11)	(12)	(13)
Nusaniwe	-	-	-	-	-	-
Sirimau	50	60	78	86	128	146
Leitimur Selatan	-	-	-	-	-	-
Teluk Ambon Baguala	-	-	22	20	22	20
Teluk Ambon	-	-	16	21	16	21
Kota Ambon	50	60	116	127	166	187

Lanjutan Tabel/*Continued Table 4.1.6*

Kecamatan Subdistrict	Murid/Pupils					
	Negeri/Public		Swasta/Private		Jumlah/Total	
	2020/2021	2021/2022	2020/2021	2021/2022	2020/2021	2021/2022
(1)	(14)	(15)	(16)	(17)	(18)	(19)
Nusaniwe	-	-	-	-	-	-
Sirimau	940	1 078	795	671	1 735	1 749
Leitimur Selatan	-	-	-	-	-	-
Teluk Ambon Baguala	-	-	271	162	271	162
Teluk Ambon	-	-	133	303	133	303
Kota Ambon	940	1 078	1 199	1 136	2 139	2 214

Catatan/Note: ¹ Jumlah guru termasuk kepala sekolah dan guru/The total of teachers including headmaster and teacher
 Sumber/Source: Kementerian Agama, Data Semester Ganjil/Ministry of Religious Affairs, Odd Semester Data

Tabel
Table 4.1.7

Jumlah Sekolah, Guru, dan Murid Sekolah Menengah Atas (SMA) di Bawah Kementerian Pendidikan, Kebudayaan, Riset, dan Teknologi Menurut Kecamatan di Kota Ambon, 2021/2022

Number of Schools, Teachers, and Pupils in Senior High Schools Under The Ministry of Education, Culture, Research, and Technology by Subdistrict in Ambon Municipality, 2020/2021 and 2021/2022

Kecamatan Subdistrict	Sekolah/Schools					
	Negeri/Public		Swasta/Private		Jumlah/Total	
	2020/2021	2021/2022	2020/2021	2021/2022	2020/2021	2021/2022
(1)	(2)	(3)	(4)	(5)	(6)	(7)
Nusaniwe	3	3	7	7	10	10
Sirimau	5	5	6	6	11	11
Leitimur Selatan	1	1	1	1	2	2
Teluk Ambon Baguala	5	5	1	1	6	6
Teluk Ambon	2	2	3	3	5	5
Kota Ambon	16	16	18	18	34	34

Lanjutan Tabel/*Continued Table* 4.1.7

Kecamatan Subdistrict	Guru ¹ /Teachers ¹					
	Negeri/ <i>Public</i>		Swasta/ <i>Private</i>		Jumlah/ <i>Total</i>	
	2020/2021	2021/2022	2020/2021	2021/2022	2020/2021	2021/2022
(1)	(8)	(9)	(10)	(11)	(12)	(13)
Nusaniwe	136	139	120	119	256	258
Sirimau	325	345	164	172	489	517
Leitimur Selatan	32	31	13	16	45	47
Teluk Ambon Baguala	222	235	19	19	241	254
Teluk Ambon	98	102	60	62	158	164
Kota Ambon	813	852	376	388	1 189	1 240

Lanjutan Tabel/*Continued Table 4.1.7*

Kecamatan Subdistrict	Murid/Pupils					
	Negeri/Public		Swasta/Private		Jumlah/Total	
	2020/2021	2021/2022	2020/2021	2021/2022	2020/2021	2021/2022
(1)	(14)	(15)	(16)	(17)	(18)	(19)
Nusaniwe	1 335	1 324	748	591	2 083	1 915
Sirimau	5 358	5 368	1 505	1 449	6 863	6 817
Leitimur Selatan	159	165	44	23	203	188
Teluk Ambon Baguala	2 951	2 893	36	34	2 987	2 927
Teluk Ambon	1 302	1 264	585	564	1 887	1 828
Kota Ambon	11 105	11 014	2 918	2 661	14 023	13 675

Catatan/Note: Jumlah guru termasuk kepala sekolah dan guru/*The total of teachers including headmaster and teacher*

Sumber/Source: Kementerian Pendidikan, Kebudayaan, Riset, dan Teknologi, Sistem Data Pokok Pendidikan, data semester ganjil 2021/ Ministry of Education, Culture, Research, and Technology, Basic Education Data System, odd semester 2021

Tabel
Table 4.1.8

Jumlah Sekolah, Guru, dan Murid Sekolah Menengah Kejuruan (SMK) di Bawah Kementerian Pendidikan, Kebudayaan, Riset, dan Teknologi Menurut Kecamatan di Kota Ambon, 2021/2022
Number of Schools, Teachers, and Pupils in Vocational High Schools Under The Ministry of Education, Culture, Research, and Technology by Subdistrict in Ambon Municipality, 2021/2022

Kecamatan Subdistrict	Sekolah/Schools					
	Negeri/Public		Swasta/Private		Jumlah/Total	
	2020/2021	2021/2022	2020/2021	2021/2022	2020/2021	2021/2022
(1)	(2)	(3)	(4)	(5)	(6)	(7)
Nusaniwe	2	2	1	1	3	3
Sirimau	1	1	4	4	6	6
Leitimur Selatan	1	1	-	-	1	1
Teluk Ambon Baguala	4	4	3	3	6	6
Teluk Ambon	2	2	1	1	3	3
Kota Ambon	10	10	9	9	19	19

Lanjutan Tabel/*Continued Table 4.1.8*

Kecamatan Subdistrict	Guru ¹ /Teachers ¹					
	Negeri/Public		Swasta/Private		Jumlah/Total	
	2020/2021	2021/2022	2020/2021	2021/2022	2020/2021	2021/2022
(1)	(8)	(9)	(10)	(11)	(12)	(13)
Nusaniwe	146	135	23	19	169	154
Sirimau	63	65	89	85	165	150
Leitimur Selatan	28	28	-	-	28	28
Teluk Ambon Baguala	233	238	89	78	309	316
Teluk Ambon	78	84	16	13	94	97
Kota Ambon	548	550	217	195	765	745

Lanjutan Tabel/*Continued Table* 4.1.8

Kecamatan Subdistrict	Murid/Pupils					
	Negeri/Public		Swasta/Private		Jumlah/Total	
	2020/2021	2021/2022	2020/2021	2021/2022	2020/2021	2021/2022
(1)	(14)	(15)	(16)	(17)	(18)	(19)
Nusaniwe	1 570	1 395	165	175	1 735	1 570
Sirimau	811	889	985	1 380	1 823	2 269
Leitimur Selatan	77	74	-	-	77	74
Teluk Ambon Baguala	2 420	2 163	784	658	3 177	2 821
Teluk Ambon	824	938	73	69	897	1 007
Kota Ambon	5 702	5 459	2 007	2 282	7 709	7 741

Catatan/Note: ¹ Guru yang mengajar di 2 sekolah atau lebih dihitung di masing-masing sekolah/*The teacher who taught in two schools or more counted in every school*

Sumber/Source: ² Jumlah guru termasuk kepala sekolah dan guru/*The total of teachers including headmaster and teacher*
Kementerian Pendidikan, Kebudayaan, Riset, dan Teknologi, Sistem Data Pokok Pendidikan, data semester ganjil 2021/ *Ministry of Education, Culture, Research, and Technology, Basic Education Data System, odd semester 2021*

Tabel
Table 4.1.9

Jumlah Sekolah, Guru, dan Murid Madrasah Aliyah (MA) di Bawah Kementerian Agama Menurut Kecamatan di Kota Ambon, 2020/2021 dan 2021/2022
Number of Schools, Teachers, and Pupils in Madrasah Aliyah (MA) Under the Ministry of Religious Affairs by Subdistrict in Ambon Municipality, 2020/2021 and 2021/2022

Kecamatan Subdistrict	Sekolah/Schools					
	Negeri/Public		Swasta/Private		Jumlah/Total	
	2020/2021	2021/2022	2020/2021	2021/2022	2020/2021	2021/2022
(1)	(2)	(3)	(4)	(5)	(6)	(7)
Nusaniwe	-	-	-	-	-	-
Sirimau	1	1	5	5	6	6
Leitimur Selatan	-	-	-	-	-	-
Teluk Ambon Baguala	-	-	1	1	1	1
Teluk Ambon	-	-	-	-	-	-
Kota Ambon	1	1	6	6	7	7

Lanjutan Tabel/*Continued Table* 4.1.9

Kecamatan Subdistrict	Guru ¹ /Teachers ¹					
	Negeri/Public		Swasta/Private		Jumlah/Total	
	2020/2021	2021/2022	2020/2021	2021/2022	2020/2021	2021/2022
(1)	(8)	(9)	(10)	(11)	(12)	(13)
Nusaniwe	-	-	-	-	-	-
Sirimau	54	82	94	101	148	183
Leitimur Selatan	-	-	-	-	-	-
Teluk Ambon Baguala	-	-	16	6	16	6
Teluk Ambon	-	-	-	-	-	-
Kota Ambon	54	82	110	107	164	189

Lanjutan Tabel/*Continued Table* 4.1.9

Kecamatan Subdistrict	Murid/Pupils					
	Negeri/Public		Swasta/Private		Jumlah/Total	
	2020/2021	2021/2022	2020/2021	2021/2022	2020/2021	2021/2022
(1)	(14)	(15)	(16)	(17)	(18)	(19)
Nusaniwe	-	-	-	-	-	-
Sirimau	278	623	500	494	778	1 117
Leitimur Selatan	-	-	-	-	-	-
Teluk Ambon Baguala	-	-	46	47	46	47
Teluk Ambon	-	-	-	-	-	-
Kota Ambon	278	623	546	541	824	1 164

Catatan/Note: ¹ Jumlah guru termasuk kepala sekolah dan guru/*The total of teachers including headmaster and teacher*

Sumber/Source: Kementerian Agama, Data Semester Ganjil/*Ministry of Religious Affairs, Odd Semester Data*

Tabel 4.1.10
Table

Jumlah Desa¹/Kelurahan yang Memiliki Fasilitas Sekolah Menurut Kecamatan dan Tingkat Pendidikan di Kota Ambon, 2019, 2020, dan 2021
Number of Villages¹ Having Educational Facilities by Subdistrict and Educational Level in Ambon Municipality, 2019, 2020, and 2021

Kecamatan Subdistrict	Sekolah Dasar Primary School		
	2019	2020	2021
(1)	(2)	(3)	(4)
Nusaniwe	11	11	10
Sirimau	11	12	12
Leitimur Selatan	8	8	8
Teluk Ambon Baguala	7	6	7
Teluk Ambon	8	8	8
Kota Ambon	45	45	45

Lanjutan Tabel/*Continued Table* 4.1.10

Kecamatan <i>Subdistrict</i>	Sekolah Menengah Pertama <i>Junior High School</i>		
	2019	2020	2021
(1)	(5)	(6)	(7)
Nusaniwe	9	9	9
Sirimau	9	9	9
Leitimur Selatan	2	2	2
Teluk Ambon Baguala	6	6	6
Teluk Ambon	4	4	4
Kota Ambon	30	30	30

Lanjutan Tabel/*Continued Table* 4.1.10

Kecamatan <i>Subdistrict</i>	Sekolah Menengah Atas <i>Senior High School</i>		
	2019	2020	2021
(1)	(8)	(9)	(10)
Nusaniwe	8	9	9
Sirimau	6	6	7
Leitimur Selatan	1	1	1
Teluk Ambon Baguala	2	3	3
Teluk Ambon	3	3	3
Kota Ambon	20	22	23

Lanjutan Tabel/Continued Table 4.1.10

Kecamatan Subdistrict	SMK Vocational School		
	2019	2020	2021
(1)	(11)	(12)	(13)
Nusaniwe	3	3	2
Sirimau	3	4	4
Leitimur Selatan	1	1	1
Teluk Ambon Baguala	5	5	5
Teluk Ambon	2	2	2
Kota Ambon	14	15	14

Lanjutan Tabel/*Continued Table* 4.1.10

Kecamatan <i>Subdistrict</i>	Perguruan Tinggi <i>University</i>		
	2019	2020	2021
(1)	(14)	(15)	(16)
Nusaniwe	4	3	4
Sirimau	1	1	2
Leitimur Selatan	-	-	-
Teluk Ambon Baguala	5	5	5
Teluk Ambon	4	3	3
Kota Ambon	14	12	14

Catatan/*Note*: ¹ Desa pada tabel ini termasuk Unit Permukiman Transmigrasi (UPT) yang masih dibina oleh kementerian terkait dan nagari di Kabupaten/Kota Sumatera Barat/*Villages in this table include Transmigration Settlement Unit which is still fostered by the relevant ministries and the nagari in the Province of Sumatera Barat*

Sumber/*Source*: BPS, Pendataan Potensi Desa (Podes)/ *BPS—Statistics Indonesia, Village Potential Data Collection*

Tabel
Table 4.1.11

Banyaknya Sekolah Menurut Jenjang Pendidikan dan Status Akreditasi di Kota Ambon, 2021
Number of Schools by Level of Education and Accreditation Status in Ambon Municipality, 2021

Jenjang Pendidikan Education Level	Akreditasi A Accredited A	Akreditasi B Accredited B	Akreditasi C Accredited C	Tidak Terakre- ditasi Not Accredited	Jumlah Sekolah Dipetakan Number of Schools Charted
(1)	(2)	(3)	(4)	(5)	(6)
Sekolah Dasar/Elementary School	53	61	3	-	117
Madrasah Ibtidaiyah/Islamic Elemntary Schools	3	3	2	-	8
SMP /Junior High School	17	11	2	-	30
Madrasah Tsanawiyah/Islamic Junir High School	3	5	1	1	10
SMA/Senior High School	4	6	2	1	13
Madrasah Aaliyah/Islamic High School	2	-	1	-	3
SMK/Vocational School	6	4	1	-	11
Sekolah Luar Biasa / School for People with Special Needs	1	1	2	-	4

Catatan/Note: Berdasarkan akreditasi pada tahun 2018-2021/Based on accreditation on 2018-2021

Sumber/Source: Badan Akreditasi Nasional Sekolah/Madrasah Provinsi Maluku/National Accreditaion Board for Schhol/Madrasa, Maluku Province

Tabel 4.1.12
Table

Banyaknya Sekolah Menurut Jenjang Pendidikan, Status dan Tahun Akreditasi di Kota Ambon, 2019-2021
Number of Schools by Level of Education, Status and Year of Accreditation in Ambon Municipality, 2019-2021

Jenjang Pendidikan Education Level	2019						2020					
	A	B	C	D	E	Total	A	B	C	D	E	TOTAL
(1)	(2)	(3)	(4)	(5)	(6)	(7)	(8)	(9)	(10)	(11)	(12)	(13)
Sekolah Dasar/ Elementary School	40	46	1	-	-	87	-	1	-	-	1	87
Madrasah Ibtidaiyah/ Islamic Elementary Schools	-	1	-	-	-	1	-	-	-	-	-	1
SMP /Junior High School	12	6	2	-	-	20	-	-	-	-	-	20
Madrasah Tsanawiyah/ Islamic Junior High School	-	3	1	1	-	5	-	-	-	-	-	5
SMA/Senior High School	3	3	-	-	-	6	-	-	-	1	1	6
Madrasah Aaliyah/ Islamic High School	-	-	1	-	-	1	-	-	-	-	-	1
SMK/Vocational School	5	1	-	-	-	6	-	-	-	-	-	6
Sekolah Luar Biasa / School for People with Special Needs	1	1	2	-	-	4	-	-	-	-	-	4

Lanjutan Tabel/*Continued Table* 4.1.12

Jenjang Pendidikan <i>Education Level</i>	2021					Total (Kol 7 + Kol 13+ Kol 18)
	A	B	C	TT	Total	
(1)	(14)	(15)	(16)	(17)	(18)	(19)
Sekolah Dasar/ <i>Elementary School</i>	5	2	-	-	7	95
Madrasah Ibtidaiyah/ <i>Islamic Elementary Schools</i>	-	-	-	-	-	1
SMP / <i>Junior High School</i>	3	-	-	-	3	23
Madrasah Tsanawiyah/ <i>Islamic Junior High School</i>	-	-	-	-	-	5
SMA/ <i>Senior High School</i>	-	-	2	-	2	9
Madrasah Aaliyah/ <i>Islamic High School</i>	-	-	-	-	-	1
SMK/ <i>Vocational School</i>	-	-	1	-	1	7
Sekolah Luar Biasa / <i>School for People with Special Needs</i>	-	-	-	-	-	4

Sumber/*Source*: Badan Akreditasi Nasional Sekolah/Madrasah Provinsi Maluku/*National Accreditation Board for School/Madrasa, Maluku Province*

Tabel
Table 4.1.13**Angka Partisipasi Murni (APM) dan Angka Partisipasi Kasar (APK) Menurut Jenjang Pendidikan di Kota Ambon, 2020 dan 2021**
Net Enrollment Rates and Gross Enrollment Rates by Educational Level in Ambon Municipality, 2020 and 2021

Jenjang Pendidikan <i>Educational Level</i>	Angka Partisipasi Murni (APM) <i>Net Enrollment Rates</i>		Angka Partisipasi Kasar (APK) <i>Gross Enrollment Rates</i>	
	2020	2021	2020	2021
(1)	(2)	(3)	(4)	(5)
SD/MI <i>Elementary School</i>	92,49	92,65	104,86	106,45
SMP/MTs <i>Junior High School</i>	76,20	76,91	98,23	97,05
SMA/SMK/MA <i>Senior High School</i>	72,59	72,67	101,87	103,15

Sumber/Source: BPS, Survei Sosial Ekonomi Nasional (Susenas)/BPS-Statistics Indonesia, National Socioeconomic Survey

Tabel
Table 4.1.14

Persentase Penduduk Berumur 15 Tahun ke Atas yang Melek Huruf Menurut Kelompok Umur di Kota Ambon, 2020 dan 2021
Percentage of Literate People Aged 15 Years and Over by Age Group in Ambon Municipality, 2020 and 2021

Kelompok Umur Age Group	2020	2021
(1)	(2)	(3)
15–19	NA	NA
20–24	NA	NA
25–29	NA	NA
30–34	NA	NA
35–39	NA	NA
40–44	NA	NA
45–49	NA	NA
50+	NA	NA
Jumlah/Total	NA	NA
15–24	NA	NA
15–44	NA	NA
15+	NA	NA
45+	NA	NA

Catatan/Note: ...

Sumber/Source: BPS, Survei Sosial Ekonomi Nasional (Susenas)/BPS-Statistics Indonesia, National Socioeconomic Survey

Tabel
Table 4.1.15

Persentase Penduduk Usia 7-24 Tahun Menurut Karakteristik Pendidikan dan Jenis Kelamin di Kota Ambon, 2021
Percentage of Population Aged 7-24 Years According to Characteristics of Education and Sex in Ambon Municipality, 2021

Karakteristik <i>Characteristics</i>	Jenis Kelamin / Sex	
	Laki-Laki <i>Male</i>	Perempuan <i>Female</i>
(1)	(2)	(3)
Tidak, Belum Bersekolah / <i>No Schooling-Not yet attended School</i>	NA	6,20
Masih Bersekolah / <i>Still in School</i>		
SD Sederajat / <i>Elementary School</i>	24,55	26,34
SMP Sederajat / <i>Junior High School</i>	13,05	14,27
SMA Sederajat / <i>Senior High School</i>	41,51	40,24
Tidak Bersekolah Lagi / <i>No More Schooling</i>	20,71	12,95
Jumlah/Total	100,00	100,00

Sumber/Source: BPS, Survei Sosial Ekonomi Nasional (Susenas)/BPS-Statistics Indonesia, National Socioeconomic Survey

Tabel 4.1.16 **Jumlah Perguruan Tinggi Swasta, Mahasiswa, dan Tenaga Pendidikan di Kota Ambon, 2021**
Table **Number of Private Universities, Students and Education Personnel in Ambon Municipality, 2021**

Kode Code	Nama Universitas Collage Name	Jumlah Mahasiswa Students	Jumlah Tenaga Kependidikan Lecturers
(1)	(2)	(3)	(4)
121002	Universitas Darussalam Ambon	965	196
121003	Universitas Kristen Indonesia Maluku	5 444	191
122001	Institut Teknologi dan Bisnis STIKOM	1 910	32
123008	Sekolah Tinggi Ilmu Administrasi Trinitas	242	21
123023	Sekolah Tinggi Ilmu Administrasi Abdul Azis Kataloka	549	23
123040	Sekolah Tinggi Ilmu Ekonomi Manajemen Rutu Nusa	-	-
123058	Sekolah Tinggi Ilmu Kesehatan Maluku Husada	2 494	78
124001	Akademi Maritim Maluku	166	29
124021	Akademi Keperawatan Rumah Sakit Tingkat III Dr. J. A. Latumeten	302	12
Jumlah/Total		12 072	582

Sumber/Source : Lembaga Layanan Pendidikan Tinggi Wilayah XII/ Region XII Higher Education Service Institute

Tabel
Table 4.1.17

Banyaknya Program Studi dan Jumlah Mahasiswa menurut Rumpun Ilmu pada Perguruan Tinggi Swasta di Kota Ambon, 2021
Number of Program and Students of Private Universities in Ambon Municipality by Clumps of Science, 2021

Kode Code	Rumpun Ilmu Clumps of Science	Jumlah Program Studi Programs	Jumlah Mahasiswa Students
(1)	(2)	(3)	(4)
100	MIPA/Mathematics and Science	-	-
140	Ilmu Tanaman/Botanical Science	2	192
200	Ilmu Hewani/Animal Science	1	121
260	Ilmu Kedokteran/Medical Science	-	-
340	Ilmu Kesehatan/Health Science	8	5 183
410	Ilmu Teknik/Engineering	10	2 080
500	Ilmu Bahasa/Linguistics	-	-
550	Ilmu Ekonomi / Economics	5	590
580	Ilmu Sosial Humaniora / Social and Humanities	12	2 211
630	Agama dan Filsafat/ Religion and Philosophy	4	860
660	Ilmu Seni, Desain, dan Media / Art, Design and Media	2	-
710	Ilmu Pendidikan/ Education	4	433
-	Rumpun Ilmu Lainnya / Other		
	Jumlah/Total	48	11 670

Sumber/Source : Lembaga Layanan Pendidikan Tinggi Wilayah XII/ Region XII Higher Education Service Institute

4.2 KESEHATAN HEALTH

Tabel 4.2.1 **Jumlah Desa¹/Kelurahan Yang Memiliki Sarana Kesehatan Menurut Kecamatan di Kota Ambon, 2019-2021**
Table 4.2.1 **Number of Villages¹ Having Health Facilities by Subdistrict in Ambon Municipality, 2019-2021**

Kecamatan Subdistrict	Rumah Sakit Hospital		
	2019	2020	2021
(1)	(2)	(3)	(4)
Nusaniwe	2	2	2
Sirimau	4	4	4
Leitimur Selatan	–	-	-
Teluk Ambon Baguala	3	3	3
Teluk Ambon	1	2	2
Kota Ambon	10	11	11

Lanjutan Tabel/*Continued Table* 4.2.1

Kecamatan <i>Subdistrict</i>	Rumah Sakit Bersalin <i>Maternity Hospital</i>		
	2019	2020	2021
(1)	(5)	(6)	(7)
Nusaniwe	–	–	–
Sirimau	–	–	–
Leitimur Selatan	–	–	–
Teluk Ambon Baguala	–	–	–
Teluk Ambon	–	–	–
Kota Ambon	–	–	–

Lanjutan Tabel/*Continued Table* 4.2.1

Kecamatan Subdistrict	Poliklinik Polyclinic		
	2019	2020	2021
(1)	(8)	(9)	(10)
Nusaniwe	3	3	3
Sirimau	6	7	7
Leitimur Selatan	-	-	-
Teluk Ambon Baguala	3	3	3
Teluk Ambon	4	4	3
Kota Ambon	16	17	16

Lanjutan Tabel/*Continued Table* 4.2.1

Kecamatan <i>Subdistrict</i>	Puskesmas <i>Public Health Center</i>		
	2019	2020	2021
(1)	(11)	(12)	(13)
Nusaniwe	7	6	6
Sirimau	6	6	7
Leitimur Selatan	2	2	2
Teluk Ambon Baguala	4	4	4
Teluk Ambon	2	2	2
Kota Ambon	21	20	21

Lanjutan Tabel/*Continued Table 4.2.1*

Kecamatan <i>Subdistrict</i>	Puskesmas Pembantu <i>Subsidiary of Public Health Center</i>		
	2019	2020	2021
(1)	(14)	(15)	(16)
Nusaniwe	8	8	7
Sirimau	2	2	2
Leitimur Selatan	7	7	6
Teluk Ambon Baguala	5	5	6
Teluk Ambon	6	7	7
Kota Ambon	28	29	28

Lanjutan Tabel/*Continued Table* 4.2.1

Kecamatan <i>Subdistrict</i>	Apotek <i>Pharmacy</i>		
	2019	2020	2021
(1)	(17)	(18)	(19)
Nusaniwe	4	4	4
Sirimau	10	10	10
Leitimur Selatan	-	-	-
Teluk Ambon Baguala	4	5	5
Teluk Ambon	2	4	3
Kota Ambon	20	23	22

Catatan/*Note*: ¹ Desa pada tabel ini termasuk Unit Permukiman Transmigrasi (UPT) yang masih dibina oleh kementerian terkait dan nagari di Kabupaten/Kota Sumatera Barat/*Villages in this table include Transmigration Settlement Unit which is still fostered by the relevant ministries and the nagari in the Province of Sumatera Barat*

Sumber/*Source*: BPS, Pendataan Potensi Desa (Podes)/*BPS-Statistics Indonesia, Village Potential Data Collecting*

Tabel 4.2.2 **Jumlah Tenaga Kesehatan Menurut Kecamatan di Kota Ambon, 2021**
Table **Number of Medical Personnel by Subdistrict in Ambon Municipality, 2021**

Kecamatan Subdistrict	Dokter ¹ Doctor ¹	Dokter Gigi ² Dentist ²	Perawat Nurse	Bidan Midwife	Tenaga kefarmasian Pharmacist
(1)	(2)	(3)	(4)	(5)	(6)
Nusaniwe	95	13	422	113	32
Sirimau	118	11	238	97	48
Leitimur Selatan	4	1	20	11	2
Teluk Ambon Baguala	87	11	239	38	32
Teluk Ambon	53	1	122	23	18
Kota Ambon	357	37	1 041	282	132

Lanjutan Tabel/*Continued Table* 4.2.2

Kecamatan <i>Subdistrict</i>	Tenaga Kesehatan Masyarakat <i>Public Health worker</i>	Tenaga Kesehatan Lingkungan <i>Environmental Health Worker</i>	Tenaga Gizi <i>Nutritionist</i>	Ahli Teknologi Laboratorium Medik <i>Medical Laboratory Technician</i>
(1)	(7)	(8)	(9)	(10)
Nusaniwe	15	22	43	33
Sirimau	33	28	35	45
Leitimur Selatan	4	4	5	4
Teluk Ambon Baguala	5	12	22	32
Teluk Ambon	5	7	17	9
Kota Ambon	62	73	122	123

Catatan/*Note*: Tenaga kesehatan ASN maupun kontrak pada Puskesmas, Klinik, dan Rumah Sakit/*Medical Personnel included government officer at Public Health Center, Clinic, and Hospital*

¹Dokter dalam tabel ini termasuk dokter spesialis (selain spesialis gigi) dan dokter umum/*Doctor in this table include medical specialist (exclude dentist specialist) and general practitioner*

²Dokter gigi dalam tabel ini termasuk dokter spesialis gigi dan dokter gigi/*Doctor in this table include dentist and dentist specialist*

Sumber/*Source* : Dinas Kesehatan Kota Ambon/*Official of Health, Ambon Municipality*

Tabel
Table 4.2.3

Persentase Penduduk yang Mempunyai Keluhan Kesehatan Selama Sebulan Terakhir Menurut Karakteristik di Kota Ambon, 2021 (%)
Percentage of People Who Had Health Problems During a Month Prior to The Survey by Characteristics in Ambon Municipality, 2021 (%)

Bulan/Month	2020	2021
(1)	(2)	(3)
Jenis Kelamin/Sex		
Laki-laki/Male	6,76	5,82
Perempuan/Female	9,68	6,95
Kelompok Pengeluaran/April		
40 % Terbawah/Bottom 40%	7,25	7,03
40 % tengah/Middle 40%	8,14	5,51
20 % Teratas/Upper 40%	10,17	6,80
Kota Ambon	8,20	6,37

Sumber/Source: BPS, Survei Sosial Ekonomi Nasional (Susenas)/BPS-Statistics Indonesia, National Socioeconomic Survey

Tabel
Table 4.2.4

Jumlah Rumah Sakit Umum, Rumah Sakit Khusus, Rumah Sakit/Rumah Bersalin, Puskesmas, Klinik/Balai Kesehatan, Posyandu, dan Polindes Menurut Kecamatan di Kota Ambon, 2021 dan 2021
Number of General Hospital, Special Hospital, Maternity Hospital and Public Health Center, Medical Clinic, Integrated Service Post, Village maternity Cottage by Subdistrict in Ambon Municipality, 2020 and 2021

Kecamatan Subdistrict	Rumah Sakit Umum General Hospital		Rumah Sakit Khusus Special Hospital	
	2020	2021	2020	2021
(1)	(2)	(3)	(4)	(5)
Nusaniwe	1	2	–	–
Sirimau	6	5	–	–
Leitimur Selatan	--	--	–	–
Teluk Ambon Baguala	2	2	–	1
Teluk Ambon	1	1	–	–
Kota Ambon	11	10	–	1

Lanjutan Tabel/Continued Table 4.2.4

Kecamatan Subdistrict	Rumah Sakit Bersalin/ Rumah Bersalin Maternity Hospital		Puskesmas Public Health Center	
	2020	2021	2020	2021
(1)	(6)	(7)	(8)	(9)
Nusaniwe	–	–	6	6
Sirimau	–	–	8	8
Leitimur Selatan	–	–	2	2
Teluk Ambon Baguala	–	–	4	4
Teluk Ambon	–	–	2	2
Kota Ambon	–	–	22	22

Lanjutan Tabel/Continued Table 4.2.4

Kecamatan Subdistrict	Klinik/Balai Kesehatan Medical Clinic		Posyandu Integrated Service Post		Puskesmas Pembantu PHC Subsidiary	
	2020	2021	2020	2021	2020	2021
(1)	(10)	(11)	(12)	(13)	(14)	(15)
Nusaniwe	3	3	87	87	12	12
Sirimau	7	7	116	118	3	3
Leitimur Selatan	–	–	15	12	8	8
Teluk Ambon Baguala	3	3	49	50	6	6
Teluk Ambon	3	3	46	47	7	7
Kota Ambon	16	16	313	314	36	36

Sumber/Source : Dinas Kesehatan Kota Ambon/Official of Health, Ambon Municipality

Tabel 4.2.5 **Jumlah Fasilitas Farmasi di Kota Ambon Menurut Kecamatan, 2021**
Table 4.2.5 **Number of Pharmacies Facilities in Ambon Municipality by Subdistrict, 2021**

Kecamatan Subdistrict	Apotik Dispensary	Depot Obat Drugstore	Pedagang Farmasi Pharmaceutical	Jumlah Total
(1)	(2)	(3)	(4)	(5)
Nusaniwe	9	3	3	15
Sirimau	44	27	4	75
Leitimur Selatan	-	-	-	-
Teluk Ambon Baguala	8	3	2	13
Teluk Ambon	6	3	1	10
Kota Ambon	67	36	10	113

Sumber/Source: Dinas Kesehatan Kota Ambon/Official of Health, Ambon Municipality

Tabel
Table 4.2.6**Jumlah Kasus 10 Penyakit Terbanyak di Kota Ambon, 2021**
Top 10 Diseases In Ambon Municipality, 2021

Jenis Penyakit <i>Diseases</i>	Banyaknya Kasus <i>Number of Cases</i>	Persentase <i>Percentage (%)</i>
(1)	(2)	(3)
Infeksi Akut lain pada saluran Pernafasan Atas <i>Upper respiratory tract infections</i>	19 314	31,8
Tekanan darah tinggi/ <i>Hypertension</i>	13 367	22,0
Penyakit gula darah tinggi <i>Diabetes Melitus</i>	6 721	11,1
Gastritis/ <i>Gastritis</i>	5 487	9,0
Penyakit pada system otot dan jaringan pengikat / <i>Muscular system and connective tissue diseases</i>	4 512	7,4
Infeksi Kulit/ <i>Dermatitis</i>	2 586	4,2
Nyeri Lambung/ <i>Dispepsia</i>	2 430	4,0
Flu biasa/ <i>Common Cold</i>	2 267	3,7
Alergi Kulit/ <i>Skin allergies</i>	2 174	3,6
Nyeri pada otot / <i>Myalgia</i>	1 929	3,2
Jumlah/Total	60 787	100,0

Sumber/Source: Dinas Kesehatan Kota Ambon/Official of Health, Ambon Municipality

Tabel
Table 4.2.7

Jumlah Kasus HIV/AIDS, IMS, DBD, Diare, TB dan Malaria di Kota Ambon Menurut Kecamatan, 2021
Number of HIV/AIDS Cases, Sexually Contaminate Infection, Dengue, Diarrhea, Tuberculosis and Malaria in Ambon Municipality by Subdistrict, 2021

Kecamatan Subdistrict	HIV/ AIDS	IMS Sexually Contaminate Infection	DBD Dengue	Diare Diarrhea	TB Tuber- culosis	Malaria/ Malaria
(1)	(2)	(3)	(4)	(5)	(6)	(7)
Nusaniwe	79/12	81	35	626	214	12
Sirimau	27/0	162	58	771	404	12
Leitimur Selatan	48/0	99	8	101	14	1
Teluk Ambon Baguala	9/0	16	18	176	89	15
Teluk Ambon	2/0	8	9	233	93	7
Kota Ambon	165/12	366	128	1 907	814	47

Sumber/Source: Dinas Kesehatan Kota Ambon/Official of Health, Ambon Municipality

Tabel
Table 4.2.8

Jumlah Kasus Aktif Covid-19, Sembuh, dan Meninggal di Kota Ambon menurut Bulan, 2021
Number of Active Covid-19 Cases, Recovered, and Died in Ambon Municipality by Month, 2021

Bulan Month	Aktif Active	Sembuh Recovered	Meninggal Died	Jumlah Total
(1)	(2)	(3)	(4)	(5)
Januari/January	338	3 914	53	4 305
Februari/February	242	4 316	60	4 618
Maret/March	143	4 638	65	4 846
April/April	45	4 798	71	4 914
Mei/May	91	4 889	75	5 055
Juni/June	448	5 014	89	5 551
Juli/July	2 610	5 815	152	8 577
Agustus/August	61	8 571	163	8 795
September/September	33	8 662	164	8 859
Oktober/October	6	8 706	165	8 877
November/November	0	8 713	165	8 878
Desember/December	0	8 714	166	8 880
Kota Ambon	

Sumber/Source: Dinas Kesehatan Kota Ambon/Official of Health, Ambon Municipality

Tabel 4.2.9 Jumlah Bayi yang Lahir pada Rumah Sakit di Kota Ambon Menurut Kecamatan, 2021
Table *Number of Babies Born at Hospital in Ambon Municipality by Subdistricts, 2021*

Kecamatan Subdistrict	Bayi yang Lahir/Babies Born		
	Hidup Alive	Mati Death	Jumlah Total
(1)	(2)	(3)	(4)
Nusaniwe	1 364	8	1 372
Sirimau	2 187	8	2 195
Leitimur Selatan	115	0	115
Teluk Ambon Baguala	855	4	859
Teluk Ambon	750	2	752
Kota Ambon	5 271	22	5 293

Sumber/Source : Dinas Kesehatan Kota Ambon/Official of Health, Ambon Municipality

Tabel
Table 4.2.10**Jumlah Kelahiran Bayi Tercatat di Kota Ambon Menurut
Penolong Kelahiran dan Kecamatan, 2021**
*Number of Registered Births in Ambon Municipality by Birth
Practitioner and Subdistrict, 2021*

Kecamatan Subdistrict	Penolong Kelahiran/Birth Practitioner		
	Tenaga Kesehatan Medical Staff	Dukun Terlatih Trained Midwives	Jumlah Total
(1)	(2)	(3)	(4)
Nusaniwe	1 353	19	1 372
Sirimau	2 183	12	2 195
Leitimur Selatan	112	3	115
Teluk Ambon Baguala	856	3	859
Teluk Ambon	734	18	752
Kota Ambon	5 238	55	5 293

Sumber/Source : Dinas Kesehatan Kota Ambon/Official of Health, Ambon Municipality

Tabel 4.2.11 Jumlah Bayi Lahir di Kota Ambon menurut Berat Badan Saat Lahir dan Kecamatan, 2020-2021
Table *Number of Registered Births in Ambon Municipality by Weight and Subdistrict, 2020-2021*

Kecamatan Subdistrict	Berat Badan Lahir Rendah Low Birth Weight (< 2,5 Kg)		Berat Badan Lahir Normal Normal Birth Weight	
	2020	2021	2020	2021
(1)	(2)	(3)	(4)	(5)
Nusaniwe	56	59	1 268	1 313
Sirimau	59	96	2 642	2 099
Leitimur Selatan	3	13	110	102
Teluk Ambon Baguala	20	30	875	829
Teluk Ambon	24	17	626	735
Kota Ambon	162	215	5 521	5 078

Sumber/Source : Dinas Kesehatan Kota Ambon/Official of Health, Ambon Municipality

Tabel
Table 4.2.12

Jumlah Wanita hamil, Melakukan Kunjungan K1, K4, Kurang Energi Kronis (KEK) dan Mendapat Zat Besi (Fe) di Kota Ambon Menurut Kecamatan, 2021
Number of Pregnant Women, Those with One Visit and Four Visits of Antenatal Care, Chronic Energy Deficiency (CED), and Receiving Iron Supplement in Ambon Municipality by Subdistrict, 2021

Kecamatan Subdistrict	Jumlah Wanita Hamil Pregnant Women	Melakukan Kunjungan K1 One Visit	Melakukan Kunjungan K4 Four Visit	Kekurangan Energi Kronis Chronic Energy Deficiency (CED)	Mendapat Zat Besi (Fe) Receiving Iron Supplement
(1)	(2)	(3)	(4)	(5)	(6)
Nusaniwe	2 402	1 453	1 322	95	2 922
Sirimau	3 305	2 268	2 058	242	4 367
Leitimur Selatan	234	135	98	57	257
Teluk Ambon Baguala	1 267	993	879	299	1 860
Teluk Ambon	1 011	886	823	191	1 738
Kota Ambon	8 219	5 735	5 180	884	11 144

Sumber/Source: Dinas Kesehatan Kota Ambon/Official of Health, Ambon Municipality

Tabel
Table 4.2.13**Banyaknya Anak yang Sudah Mendapat Vaksinasi di Kota Ambon Menurut Kecamatan dan Jenis Vaksinasi, 2021**
Number of Vaccinated Children in Ambon Municipality by Subdistrict and Type of Vaccination, 2021

Kecamatan Subdistrict	Jenis Vaksinasi/ Type of Vaccination							
	BCG Bayi Babies	DPT			Polio			
		I	II	III	I	II	III	IV
(1)	(2)	(3)	(4)	(5)	(6)	(7)	(8)	(9)
Nusaniwe	1 388	1 417	1 411	1 445	1 394	1 395	1 381	1 021
Sirimau	2 047	1 793	1 658	1 640	1 994	1 776	1 641	1 556
Leitimur Selatan	123	132	125	113	120	130	124	112
Teluk Ambon Baguala	891	853	957	802	876	996	1 001	805
Teluk Ambon	814	782	772	763	778	720	758	739
Kota Ambon	5 263	4 977	4 923	4 763	5 162	5 017	4 905	4 233

Lanjutan Tabel/*Continued Table* 4.2.13

Kecamatan Subdistrict	Jenis Vaksinasi/ <i>Type of Vaccination</i>			
	Campak Measles	Anak Sekolah/ <i>School Children</i>		
		D.T.A		T.T.A
		I	I	II
(1)	(10)	(11)	(12)	(13)
Nusaniwe	1 474
Sirimau	1 770
Leitimur Selatan	103
Teluk Ambon Baguala	860
Teluk Ambon	808
Kota Ambon	5 015

Catatan/*Note*: Imunisasi Campak, DTA, dan TTA tidak dilaksanakan karena Sekolah Diliburkan Akibat Pandemi/ *Measles, DTA, and TTA immunizations were not implemented because schools were closed due to the pandemic*

Sumber/*Source* : Dinas Kesehatan Kota Ambon/*Official of Health, Ambon Municipality*

Tabel 4.2.14 **Jumlah Bayi yang Sudah Mendapat Vaksinasi Hepatitis B di Kota Ambon Menurut Kecamatan, 2021**
Table 4.2.14 **Number of Babies who Got Hepatitis B Vaccination in Ambon Municipality by Subdistrict, 2021**

Kecamatan Subdistrict	Hepatitis B			
	I	II	III	HBO
(1)	(2)	(3)	(4)	(5)
Nusaniwe	1 417	1 411	1 445	1 364
Sirimau	1 793	1 658	1 640	2 187
Leitimur Selatan	132	125	113	115
Teluk Ambon Baguala	853	957	802	855
Teluk Ambon	782	772	763	750
Kota Ambon	4 977	4 923	4 763	5 271

Sumber/Source: Dinas Kesehatan Kota Ambon/Official of Health, Ambon Municipality

Tabel
Table 4.2.15

Jumlah Peserta Jaminan Kesehatan di BPJS Kesehatan Cabang Ambon menurut Golongan Peserta, 2020-2021
Number of Health Insurance Participants in Ambon Branch of Social Security Administrator for Health by Membership categories, 2020-2021

Golongan Peserta Membership Categories	Tahun Year	
	2020	2021
(1)	(2)	(3)
Pekerja Penerima Upah/Waged Workers		
a. PPU Penyelenggara Negara/Civil Servant	50 373	52 036
b. TNI/POLRI/PNS Kemhan/Polri Army/Police	21 977	22 847
c. Pejabat Negara/State Officials	12	11
d. Kepala Desa dan Perangkat Desa / Village Head and Staffs	337	340
e. PPNPN/ State Workers Non Officials	6 149	5 604
f. PPU Badan Usaha/Private waged workers	37 999	32 361
Pekerja Bukan Penerima Upah dan Bukan Pekerja/ Non-Waged Workers and Non Workers	75 016	75 001
Penerima Bantuan Iuran (PBI)/Beneficiary of Contribution		
a. PBI APBN/State Budget	71 771	63 921
b. PBI APBD Provinsi Maluku/Provincial Budget	44 573	39 569
c. PBI APBD Kota Ambon/Municipality Budget	9 237	9 499
Kota Ambon	317 444	301 189

Sumber/Source: BPJS Kesehatan Cabang Ambon/Ambon Branch of Social Security Administrator for Health

Tabel 4.2.16 **Jumlah Fasilitas Kesehatan Terdaftar di BPJS Kesehatan Cabang Ambon menurut Kecamatan, 2021**
Table 4.2.16 **Number of Health Facilities Registered in BPJS Kesehatan Ambon Branch by Subdistrict, 2021**

Kecamatan Subdistrict	Fasilitas Kesehatan Health Facilities			
	Rumah Sakit Hospitals	Praktek Dokter General Doctors	Dokter Gigi Dentist	Puskesmas Public Health Center
(1)	(2)	(3)	(4)	(5)
Nusaniwe	4	1	-	6
Sirimau	5	11	4	8
Leitimur Selatan	-	-	-	2
Teluk Ambon Baguala	4	3	2	4
Teluk Ambon	1	2	-	2
Kota Ambon	14	17	6	22

Lanjutan Tabel/*Continued Table* 4.2.16

Kecamatan <i>Subdistrict</i>	Fasilitas Kesehatan <i>Health Facilities</i>			Jumlah <i>Total</i>
	Klinik Utama <i>Clinics</i>	Klinik Pratama <i>Pratama Clinics</i>	Apotek <i>Pharmacy</i>	
(1)	(6)	(7)	(8)	(9)
Nusaniwe	-	2	-	13
Sirimau	-	5	2	34
Leitimur Selatan	-	-	-	2
Teluk Ambon Baguala	-	2	1	16
Teluk Ambon	-	2	-	7
Kota Ambon	-	11	3	72

Sumber/*Source*: BPJS Kesehatan Cabang Ambon/*Ambon Branch of Social Security Administrator for Health*

Tabel
Table 4.2.17

Jumlah Posyandu dan Penyerapan Gizi Balita di Kota Ambon Menurut Kecamatan, 2021
Number of Integrated Ministering Posts and Toddlers Nutrient Absorption in Ambon Municipality by Subdistrict, 2021

Kecamatan Subdistrict	Jumlah Posyandu Number of Integrated Ministering Posts	Penyerapan Gizi Balita/Nutrient Conditions				Jumlah/ Total
		Baik/Good	Kurang/ Less	Buruk/ Bad	Lebih/ More	
(1)	(2)	(3)	(4)	(5)	(6)	(7)
Nusaniwe	87	1 876	145	25	40	2 086
Sirimau	118	5 506	94	10	58	5 668
Leitimur Selatan	12	559	3	0	4	566
Teluk Ambon Baguala	50	2 402	58	19	48	2 527
Teluk Ambon	47	1 155	157	25	75	1 412
Kota Ambon	314	11 498	457	79	225	12 259

Sumber/Source: Dinas Kesehatan Kota Ambon/Official of Health, Ambon Municipality

Tabel
Table 4.2.18

**Target dan Realisasi Akseptor Baru di Kota Ambon
Menurut Jenis Kontrasepsi, 2021**
*Target and Realization of New Contraceptive Acceptors in
Ambon Municipality by Type of Contraceptive, 2021*

Kecamatan Subdistrict	Target/Target	Realisasi/Realization	Persentase/ Percentage
(1)	(2)	(3)	(4)
IUD/IUD	935	195	20,86
Metode Operasi Wanita (MOW)/ Tubectomy	187	234	125,13
Metode Operasi Pria (MOP)/ Vasectomy	5	3	60,00
Susuk (Implan)/Implant	1 475	1 386	93,97
Suntikan/Injection	3 335	4 061	121,77
Pil/Pills	1 647	1 842	111,86
Kondom/Condoms	215	176	81,86
Jumlah/Total	7 799	7 897	101,73

Sumber/Source : Dinas Pengendalian Penduduk dan Keluarga Berencana Kota Ambon/Official of Population Control and Family Planning, Ambon Municipality

Tabel 4.2.19 **Target dan Realisasi Akseptor Aktif di Kota Ambon Menurut Jenis Kontrasepsi, 2021**
Table 4.2.19 **Target and Realization of Active Contraceptive Acceptors in Ambon Municipality by Type of Contraceptive, 2021**

Kecamatan Subdistrict	Target/Target	Realisasi/Realization	Persentase/ Percentage
(1)	(2)	(3)	(4)
IUD/IUD	4 287	4 546	106,04
Metode Operasi Wanita (MOW)/ Tubectomy	4 431	2 191	49,45
Metode Operasi Pria (MOP)/ Vasectomy	119	178	149,58
Susuk (Implan)/Implant	9 325	10 233	109,74
Suntikan/Injection	13 341	19 208	143,98
Pil/Pills	2 945	9 856	334,67
Kondom/Condoms	499	1 186	237,68
Jumlah/Total	34 947	47 398	135,63

Sumber/Source : Dinas Pengendalian Penduduk dan Keluarga Berencana Kota Ambon/Official of Population Control and Family Planning, Ambon Municipality

Tabel 4.2.20
Table

Pencapaian Akseptor Baru di Kota Ambon Menurut Bulan, 2017-2021
Achievement of New Acceptors in Ambon Municipality by Month, 2017-2021

Bulan/Month	Akseptor Baru/New Acceptors				
	2017	2018	2019	2020	2021
(1)	(2)	(3)	(4)	(5)	(6)
Januari/January	428	622	470	969	316
Februari/February	588	567	423	717	440
Maret/March	505	524	449	493	372
April/April	393	541	463	391	507
Mei/May	418	465	519	845	443
Juni/June	566	426	398	901	698
Juli/July	687	399	401	1 486	1 222
Agustus/August	504	618	533	742	660
September/September	517	574	478	520	742
Oktober/October	734	608	443	488	733
November/November	546	580	1 570	565	1 021
Desember/December	622	451	2 611	388	743
Jumlah/Total	6 508	6 375	8 758	8 505	7 897

Sumber/Source : Dinas Pengendalian Penduduk dan Keluarga Berencana Kota Ambon/Official of Population Control and Family Planning, Ambon Municipality

4.3 AGAMA DAN SOSIAL LAINNYA RELIGION AND OTHER SOCIAL AFFAIRS

Tabel 4.3.1 Jumlah Penduduk Menurut Kecamatan dan Agama yang Dianut di Kota Ambon, 2021
Table 4.3.1 Population by Subdistrict and Religion in Ambon Municipality, 2021

Kecamatan Subdistrict	Islam	Protestan Protes- tant	Katolik Catholic	Hindu	Budha Buddha	Khong- hucu	Keperca- yaan Others
(1)	(2)	(3)	(4)	(5)	(6)	(7)	(8)
Nusaniwe	18 381	80 533	2 903	82	7	2	101 911
Sirimau	103 495	64 034	3 423	187	107	6	171 253
Leitimur Selatan	18 749	44 299	2 690	57	18	-	65 813
Teluk Ambon Baguala	26 241	22 574	926	10	7	1	43 619
Teluk Ambon	25	10 682	46	1	-	-	10 754
Kota Ambon	166 891	222 122	9 988	337	139	9	399 493

Sumber/Source: Dinas Kependudukan Dan Catatan Sipil Kota Ambon/Population and Civil Registration of Ambon Municipality Departemnet

Tabel 4.3.2
Table

Jumlah Tempat Peribadatan Menurut Kecamatan di Kota Ambon, 2021
Number of Places of Worship by Subdistrict and Religion in Ambon Municipality, 2021

Kecamatan Subdistrict	Masjid Mosque	Gereja Protestan Protestant Church	Gereja Katholik Catholic Church	Pura Temple	Vihara
(1)	(2)	(3)	(4)	(5)	(6)
Nusaniwe	15	97	10	1	1
Sirimau	103	96	14	-	-
Leitimur Selatan	36	30	5	-	-
Teluk Ambon Baguala	14	61	10	-	-
Teluk Ambon	-	10	-	-	-
Kota Ambon	168	294	39	1	1

Sumber/Source: Kementerian Agama Perwakilan di Kota Ambon/ Ministry of Religion Representative in Ambon Municipality

Tabel 4.3.3 Jumlah Perceraian di Pengadilan Agama Ambon Kelas IA menurut Bulan dan Penyebab, 2021
Table *Number of Divorce in Religious Court of Ambon by Month and the Cause, 2021*

Bulan Month	Penyebab Perceraian The Cause of Divorce				
	Zina Adultery	Mabuk Drunk	Madat Addiction of Drugs	Judi Gambling	Meninggalkan salah satu Pihak Abandonment
(1)	(2)	(3)	(4)	(5)	(6)
Januari/January	-	-	1	-	14
Februari/February	-	-	-	-	5
Maret/March	-	-	-	-	9
April/April	-	-	-	-	24
Mei/May	-	-	-	-	6
Juni/June	-	-	-	-	4
Juli/July	-	-	-	-	5
Agustus/August	-	-	-	-	8
September/September	-	-	-	-	19
Oktober/October	-	-	-	-	4
November/November	-	-	-	-	9
Desember/December	-	-	-	-	5
Jumlah / Total	-	-	1	-	112

Lanjutan Tabel/*Continued Table 4.3.3*

Bulan <i>Month</i>	Penyebab Perceraian <i>The Cause of Divorce</i>				
	Dihukum Penjara <i>Sentenced in Prison</i>	Poligami <i>Polygamy</i>	KDRT <i>Domestic Violence</i>	Cacat Badan <i>Disability</i>	Perselisihan dan Pertengkaran Terus- menerus <i>Constant Strife and Quarrels</i>
(1)	(7)	(8)	(9)	(10)	(11)
Januari/ <i>January</i>	-	-	3	-	16
Februari/ <i>February</i>	-	-	7	-	7
Maret/ <i>March</i>	-	-	2	-	15
April/ <i>April</i>	1	-	3	-	26
Mei/ <i>May</i>	-	-	-	-	12
Juni/ <i>June</i>	-	-	3	-	13
Juli/ <i>July</i>	-	-	3	-	18
Agustus/ <i>August</i>	-	-	2	-	4
September/ <i>September</i>	-	-	8	-	12
Oktober/ <i>October</i>	-	-	5	-	7
November/ <i>November</i>	-	-	2	-	21
Desember/ <i>December</i>	-	-	1	-	23
Jumlah / <i>Total</i>	1	-	39	-	174

Bulan Month	Penyebab Perceraian The Cause of Divorce			Jumlah Total
	Kawin Paksa Forced marriage	Murtad Apostate	Ekonomi Economic Causes	
(1)	(7)	(8)	(9)	(10)
Januari/January	-	-	-	34
Februari/February	-	-	-	19
Maret/March	-	-	2	28
April/April	-	-	1	55
Mei/May	-	-	-	18
Juni/June	-	-	1	21
Juli/July	-	-	-	26
Agustus/August	-	-	-	14
September/September	-	-	-	39
Oktober/October	-	-	-	16
November/November	-	-	-	32
Desember/December	-	-	-	29
Jumlah / Total	-	-	4	331

Sumber/Source: Pengadilan Agama Ambon Kelas IA/ Class IA Religious Court of Ambon

Tabel
Table 4.3.4**Jumlah Desa¹/Kelurahan yang Mengalami Bencana Alam²
Menurut Kecamatan di Kota Ambon, 2019-2021**
**Number of Villages¹ that Had Natural Disaster² by
Subdistrict in Ambon Municipality, 2019-2021**

Kecamatan Subdistrict	Banjir/Flood		
	2019	2020	2021
(1)	(2)	(3)	(4)
Nusaniwe	-	-	2
Sirimau	1	1	8
Leitimur Selatan	-	1	1
Teluk Ambon Baguala	-	-	-
Teluk Ambon	-	1	1
Kota Ambon	1	3	12

Lanjutan Tabel/*Continued Table 4.3.4*

Kecamatan Subdistrict	Gempa Bumi/ <i>Earthquake</i>		
	2019	2020	2021
(1)	(5)	(6)	(7)
Nusaniwe	-	13	7
Sirimau	-	14	-
Leitimur Selatan	-	8	-
Teluk Ambon Baguala	-	7	1
Teluk Ambon	-	8	-
Kota Ambon	-	50	8

Lanjutan Tabel/*Continued Table* 4.3.4

Kecamatan Subdistrict	Tanah Longsor/ <i>Landslide</i>		
	2019 ¹	2020	2021
(1)	(8)	(9)	(10)
Nusaniwe	1	1	7
Sirimau	4	5	8
Leitimur Selatan	2	1	2
Teluk Ambon Baguala	-	-	4
Teluk Ambon	1	2	1
Kota Ambon	8	9	22

Catatan/*Note*: ¹ Desa pada tabel ini termasuk Unit Permukiman Transmigrasi (UPT) yang masih dibina oleh kementerian terkait dan nagari di Kabupaten/Kota Sumatera Barat/*Villages in this table are included in Transmigration Settlement Unit which is still fostered by the relevant ministries and the nagari in the Province of Sumatera Barat*

² Terjadi dalam tiga tahun terakhir sampai dengan saat pencacahan/*Occured during the last three years by the time of enumeration*

* Angka revisi/*Revised value*

Sumber/*Source*: **2019** BPS, Pendataan Potensi Desa (Podes)/*BPS-Statistics Indonesia, Village Potential Data Collecting*
2020 BPS, Pendataan Potensi Desa (Podes)/*BPS-Statistics Indonesia, Village Potential Data Collecting*
2021 BPS, Pendataan Potensi Desa (Podes)/*BPS-Statistics Indonesia, Village Potential Data Collecting*

Tabel 4.3.5 **Jumlah Kasus Kekerasan Terhadap Anak di Kota Ambon Menurut Kecamatan dan Jenis Kelamin, 2021**
Table 4.3.5 **Number of Cases of Violence Against Children in Ambon Municipality by District and Sex, 2021**

Kecamatan Subdistrict	Jumlah Kasus Number of Cases	Jenis Kelamin/Sex	
		Laki-laki Male	Perempuan Female
(1)	(2)	(3)	(4)
Nusaniwe	15	2	13
Sirimau	51	14	37
Leitimur Selatan	0	-	-
Teluk Ambon Baguala	6	2	6
Teluk Ambon	10	-	10
Kota Ambon	84	18	66

Sumber/Source : Dinas Pemberdayaan Perempuan, Perlindungan Anak, Masyarakat dan Desa Kota Ambon/ *Ambon Office of Women's Empowerment, Child Protection, People and Villages*

Tabel
Table 4.3.6**Jumlah Kasus Kekerasan Terhadap Perempuan di Kota Ambon Menurut Kecamatan dan Jenis Kelamin, 2021**
Number of Cases of Violence Against Women in Ambon Municipality by District and Sex, 2021

Kecamatan Subdistrict	Jumlah Kasus Number of Cases	Jenis Kelamin/Sex	
		Laki-laki Male	Perempuan Female
(1)	(2)	(3)	(4)
Nusaniwe	13	-	13
Sirimau	32	2	30
Leitimur Selatan	-	-	-
Teluk Ambon Baguala	8	-	8
Teluk Ambon	4	1	3
Kota Ambon	56	3	53

Sumber/Source : Dinas Pemberdayaan Perempuan, Perlindungan Anak, Masyarakat dan Desa Kota Ambon/ *Ambon Office of Women's Empowerment, Child Protection, People and Villages*

Tabel 4.3.7 **Jumlah Korban Bencana Alam Menurut Kecamatan dan Jenis Kelamin di Kota Ambon, 2021**
Table *Number of Natural Disasters Casualties by Subdistrict and Sex in Ambon Municipality, 2021*

Kecamatan Subdistrict	Jenis Kelamin/Sex		Jumlah Total
	Laki-laki Male	Perempuan Female	
(1)	(2)	(3)	(4)
Nusaniwe	11	5	16
Sirimau	47	13	60
Leitimur Selatan	6	-	6
Teluk Ambon Baguala	16	2	18
Teluk Ambon	8	3	11
Kota Ambon	82	23	111

Sumber/Source: Dinas Sosial Kota Ambon/Official of Social, Ambon Municipality

Tabel
Table 4.3.8**Banyaknya Korban Bencana Sosial Menurut Kecamatan dan Jenis Kelamin di Kota Ambon, 2021**
Number of Social Disasters Casualties by Subdistrict and Sex in Ambon Municipality, 2021

Kecamatan Subdistrict	Jenis Kelamin/Sex		Jumlah Total
	Laki-laki Male	Perempuan Female	
(1)	(2)	(3)	(4)
Nusaniwe	3	-	3
Sirimau	5	-	5
Leitimur Selatan	-	-	-
Teluk Ambon Baguala	-	-	-
Teluk Ambon	1	-	1
Kota Ambon	9	-	9

Sumber/Source: Dinas Sosial Kota Ambon/Official of Social, Ambon Municipality

Tabel 4.3.9 **Banyaknya Penyandang Disabilitas di Kota Ambon Menurut Kecamatan dan Jenis Kelamin, 2021**
Table **Number of Persons with Disability in Ambon Municipality by Subdistrict and Sex, 2021**

Kecamatan Subdistrict	Jenis Kelamin/Sex		Jumlah Total
	Laki-laki Male	Perempuan Female	
(1)	(2)	(3)	(4)
Nusaniwe	204	162	366
Sirimau	138	152	290
Leitimur Selatan	37	46	83
Teluk Ambon Baguala	48	40	88
Teluk Ambon	79	40	119
Kota Ambon	534	412	946

Sumber/Source: Dinas Sosial Kota Ambon/Official of Social, Ambon Municipality

Tabel
Table 4.3.10

**Banyaknya Penyandang Disabilitas di Kota Ambon
Menurut Kecamatan dan Jenis Disabilitas, 2021**
*Number of Person with Disability in Ambon Municipality
by Subdistrict and Kind of Disability, 2021*

Kecamatan Subdistrict	Jenis Disabilitas/Kind of Disability			
	Tuna Daksa Paralyzed	Tuna Netra Blind	Tuna Rungu Deaf	Tuna Wicara Mute
(1)	(2)	(3)	(4)	(5)
Nusaniwe	7	16	11	13
Sirimau	211	12	25	5
Leitimur Selatan	61	1	8	5
Teluk Ambon Baguala	55	2	8	5
Teluk Ambon	56	10	2	5
Kota Ambon	629	32	59	31

Lanjutan Tabel/*Continued Table* 4.3.10

Kecamatan <i>Subdistrict</i>	Jenis Disabilitas/ <i>Kind of Disability</i>			
	Rungu-Wicara <i>Deaf-Mute</i>	AUTIS <i>Autism</i>	Tuna Grahita <i>Mentally Disabled</i>	Ganda <i>Doubled</i>
(1)	(6)	(7)	(8)	(9)
Nusaniwe	13	10	52	11
Sirimau	7	3	18	9
Leitimur Selatan	-	-	2	6
Teluk Ambon Baguala	5	2	1	10
Teluk Ambon	3	2	11	30
Kota Ambon	28	17	84	66

Sumber/*Source*: Dinas Sosial Kota Ambon/*Official of Social, Ambon Municipality*

4.4 KEMISKINAN POVERTY

Tabel 4.4.1 **Garis Kemiskinan, Jumlah, dan Persentase Penduduk Miskin di Kota Ambon, 2013–2021**
Poverty Line, Number, and Percentage of Poor People in Ambon Municipality, 2013–2021

Tahun Year	Garis Kemiskinan (rupiah/kapita/bulan) Poverty Line (rupiah/capita/month)	Jumlah Penduduk Miskin (ribu) Number of Poor People (thousand)	Persentase Penduduk Miskin Percentage of Poor People
(1)	(2)	(3)	(4)
2013	417 789	16,9	4,42
2014	430 697	16,9	4,23
2015	473 236	17,9	4,38
2016	486 931	19,6	4,64
2017	514 690	19,6	4,46
2018	532 719	21,6	4,72
2019	571 315	21,7	4,57
2020	596 042	22,15	4,51
2021	621 482	23,67	5,02

Sumber/Source: BPS, Survei Sosial Ekonomi Nasional Maret/BPS-Statistics Indonesia, March National Socioeconomic Survey

Tabel
Table 4.4.2

**Indeks Kedalaman Kemiskinan dan Indeks Keparahan
Kemiskinan di Kota Ambon, 2013–2021**
**Poverty Gap Index and Poverty Severity Index in Ambon
Municipality, 2013–2021**

Tahun Year	Indeks Kedalaman Kemiskinan Poverty Gap Index	Indeks Keparahan Kemiskinan Poverty Severity Index
(1)	(2)	(3)
2013	0,50	0,09
2014	0,51	0,12
2015	0,38	0,06
2016	0,56	0,14
2017	0,42	0,08
2018	0,93	0,27
2019	0,77	0,18
2020	0,41	0,06
2021	0,64	0,14

Sumber/Source: BPS, Survei Sosial Ekonomi Nasional Maret/BPS-Statistics Indonesia, March National Socioeconomic Survey

Produksi Perikanan Kota Ambon *Fishery Production Ambon City*

Dengan jumlah rumah tangga perikanan sebanyak 3.820 rumah tangga, Kota Ambon selama 2021 menghasilkan produksi perikanan sebanyak

With the total of number of fishery household as much of 3,820 households, Ambon City in 2021 produce fishery as much as

28.482,63 ton ikan
tons of fish

Nilai produksi ikan yang dihasilkan selama 2021 mencapai hingga

The total value of fishery production were reached up to

534.389,07 juta rupiah
million rupiah



PENJELASAN TEKNIS

1. **Data pokok tanaman pangan yang dikumpulkan oleh Badan Pusat Statistik** adalah luas panen dan produktivitas (hasil per hektar). Produksi merupakan hasil perkalian antara luas panen dan produktivitas.
2. **Data luas panen padi tahun sejak 2018 dihitung dengan metode Kerangka Sampel Area (KSA)**, menggantikan metode pengumpulan data luas panen padi yang sebelumnya, yaitu metode eye estimate yang dikumpulkan melalui pelaporan data Statistik Pertanian (SP) oleh Kepala Cabang Dinas (KCD) Kecamatan.
3. **Angka produktivitas padi** diperoleh melalui survei ubinan pada plot berukuran 2,5 m x 2,5 m dalam bentuk produksi Gabah Kering Panen (GKP) yang dikonversikan menjadi Gabah Kering Giling (GKG) berdasarkan angka konversi GKP ke GKG hasil Survei Konversi Gabah ke Beras tahun 2018.
4. **Angka produksi setara beras** diperoleh melalui hasil perkalian antara produksi padi dengan

TECHNICAL NOTES

1. *The main data of food crops collected by BPS-Statistics Indonesia are harvested area and productivity (yield per hectare). Production is the result of multiplication between harvested area and productivity.*
2. *The calculation of paddy harvested area data was carried out by the Area Sampling Frame (ASF) method since 2018. The method replaced the previous one, namely the eye estimate method by which the data were collected through reporting on Agricultural Statistics data (called SP for Statistik Pertanian) by the Agricultural Extension Officer (called KCD for Kepala Cabang Dinas) of Sub-district.*
3. *The paddy productivity (yield) figures are obtained through a crop cutting survey on plots sized of 2.5m x 2.5m in the form of harvest unhusked paddy (called GKP for Gabah Kering Panen) converted into dry unhusked paddy (called GKG for Gabah Kering Giling) using conversion rates based on the Paddy to Rice Conversion Survey in 2018.*
4. *The rice production figures were obtained through the multiplication of paddy production*

angka konversi GKG ke beras hasil Survei Konversi Gabah ke Beras tahun 2018.

with the conversion rates from GKG to polished rice resulted from the Paddy to Rice Conversion Survey in 2018.

5. **Data produksi palawija (termasuk jagung dan kedelai)** terakhir dirilis pada tahun 2015. Sejak tahun 2016, BPS sudah tidak merilis lagi data produksi palawija karena metode pengumpulan luas panen metode palawija masih menggunakan metode lama, yaitu eye estimate, yang diduga sudah tidak akurat untuk pengumpulan data luas panen.
5. **Data on secondary food crops (including maize and soybeans)** were last released in 2015. Since 2016, BPS- Statistics Indonesia has not released production data on secondary food crops anymore because the harvested area collection used the old method, which is was suspected to be inaccurate for data collection of harvested area.
6. **Data luas baku lahan sawah yang digunakan sebagai dasar penghitungan luas panen** adalah Luas Baku Lahan Sawah Nasional terbaru berdasarkan Keputusan Menteri ATR/Kepala BPN-RI No. 399/ Kep-23.3/X/2018 tanggal 8 Oktober 2018. Luas lahan baku sawah nasional tahun 2018 adalah sebesar 7.105.145 hektar.
6. **The wetland area used as the basis for calculating the harvested area is the latest National Wetland Area** based on the Decree of the Agrarian Affairs and Spatial Planning Minister/ Chief of National Land Agency No. 399/Kep-23.3/X/2018 October 8, 2018. The wetland area in 2018 was 7,105,145 hectares.
7. **Survei Pertanian Hortikultura (SPH)** diselenggarakan oleh Badan Pusat Statistik bekerja sama dengan Direktorat Jenderal Hortikultura, Kementerian Pertanian. Kuesioner yang digunakan dalam pengumpulan data SPH mencakup:
 - SPH-SBS digunakan untuk data tanaman sayuran dan buah-buahan semusim.
7. **The Agricultural Survey for Horticulture (SPH)** is carried out by the BPS-Statistics Indonesia in cooperation with the Directorate General of Horticulture, Ministry of Agriculture. The Questionnaire used to collect the Argicultural Survey for Horticulture data are:
 - SPH-SBS used for data on seasonal vegetable and fruit plants.

- SPH-BST digunakan untuk data tanaman buah- buahan dan sayuran tahunan.
- SPH-TBF digunakan untuk data tanaman biofarmaka.
- SPH-TH digunakan untuk data tanaman hias.
- *SPH-BST used for data on annual fruit and vegetable plants.*
- *SPH-TBF used for data on medicinal plants. d. SPH-TH used for data on ornamental plants.*

8. Metode yang digunakan dalam survei ini adalah metode pencacahan lengkap terhadap seluruh kecamatan di Indonesia dan dilaporkan secara rutin bulanan untuk SPH-SBS dan triwulanan untuk SPH- BST, SPH-TBF, SPH-TH oleh KCD.

8. The method used in this survey is complete enumeration for all of sub districts in Indonesia and reported monthly for SPH-SBS and quarterly for SPH-BST, SPH-TBF, SPH-TH by agriculture extension workers.

9. Tanaman sayuran dan buah- buahan semusim

- **Tanaman sayuran semusim** adalah tanaman yang bermanfaat sebagai sayur, sebagai sumber vitamin, mineral, dan lain-lain yang berumur kurang dari satu tahun. Pada umumnya bagian yang digunakan sebagai sayur berupa daun, bunga, buah, dan umbi.
- **Tanaman buah-buahan semusim** adalah tanaman yang menghasilkan buah segar sebagai sumber vitamin, mineral, dll yang berumur kurang satu tahun dan berbatang lunak. Pada umumnya buah yang dihasilkan dapat dikonsumsi tanpa dimasak terlebih dahulu.

9. Seasonal vegetable and fruit plants

- **Seasonal vegetable plants** are used/consumed as
- *vegetables, which are the sources of vitamin, mineral, etc that are aged less than 1 year. In general, parts that consumed are in the form of leaves, flower, fruits, and tubers.*
- **Seasonal fruit plants** are plants that produce fresh fruit as a sources of vitamin, mineral, etc that aged less than 1 year and soft trunked. Generally, the fruit produced can be consumed without being cooked first. 9

10. Tanaman buah-buahan dan sayuran tahunan

- **Tanaman buah-buahan tahunan** adalah tanaman yang menghasilkan buah segar sebagai sumber vitamin, mineral, dan lain-lain yang berumur satu tahun atau lebih dan berbatang keras. Pada umumnya buah yang dihasilkan dapat dikonsumsi tanpa dimasak terlebih dahulu.
- **Tanaman sayuran tahunan** adalah tanaman yang bermanfaat sebagai sayur, sebagai sumber vitamin, mineral, dan lain-lain yang berumur satu tahun atau lebih. Pada umumnya bagian yang digunakan sebagai sayur berupa daun, bunga, buah, dan umbi.

11. Tanaman biofarmaka adalah tanaman yang bermanfaat untuk obat-obatan, kosmetik, dan kesehatan yang dikonsumsi atau digunakan dari bagian-bagian tanaman, seperti daun, batang, buah, umbi (rimpang) ataupun akar.

12. Tanaman hias adalah tanaman yang mempunyai nilai keindahan baik bentuk, warna daun, tajuk maupun bunganya, sering digunakan untuk penghias pekarangan dan lain sebagainya.

13. Data yang dikumpulkan dalam SPH mencakup: data tentang

10. Annual fruit and vegetable plants

- **Annual fruit plants** are plants that produce fresh fruit as sources of vitamin, mineral, etc that are aged more than 1 year and hard trunked. Generally, the fruit produced can be consumed without being cooked first.
- **Annual vegetable plants** are plants used as vegetables as sources of vitamin, mineral, etc that is aged more than 1 year. In general, the parts that consumed are in the form of leaves, flower, fruits, and tubers.

11. Medicinal plants are plants which are useful for medicine, cosmetics, and health. It is consumed from part of the plant, such as leaf, flower, fruit, tuber, and root.

12. Ornamental plants are plants which have a beauty value, either in shape, colour of leaf or crown of flower, and they are often used as a yard decorator.

13. The Agriculture Survey for

luas penanaman, luas panen (untuk buah- buahan tahunan adalah banyaknya tanaman yang menghasilkan), produksi, luas rusak, luas tanaman akhir, dan harga jual petani.

14. **Luas panen** adalah luas tanaman sayuran, buah- buahan, biofarmaka, dan tanaman hias yang diambil hasilnya/dipanen pada periode pelaporan.
15. **Produksi** adalah hasil menurut bentuk produk dari setiap tanaman sayuran, buah-buahan, biofarmaka, dan tanaman hias yang diambil berdasarkan luas yang dipanen/tanaman yang menghasilkan pada bulan/ triwulan laporan.
16. **Perkebunan** adalah segala kegiatan yang mengusahakan tanaman tertentu pada tanah dan/ atau media tumbuh lainnya dalam ekosistem yang sesuai, mengolah dan memasarkan barang dan jasa hasil tanaman tersebut, dengan bantuan ilmu pengetahuan dan teknologi, permodalan serta manajemen untuk mewujudkan kesejahteraan bagi pelaku usaha perkebunan dan masyarakat.
17. **Tanaman perkebunan** adalah tanaman semusim dan/atau tanaman tahunan yang karena jenis dan tujuan pengelolaannya ditetapkan sebagai tanaman perkebunan. Dengan demikian tanaman perkebunan bisa

***Horticulture** collects the information on the planted area, harvested area (for annual fruits is the number of production plant), production, damaged area, plant area in the end of period, and price on the farm-gate level.*

14. ***Harvested** area is area which vegetable, fruit, medicinal and ornamental plant of crop harvested during the period of report.*
15. ***Production** is the standard production quantity form of vegetable, fruit, medicinal and ornamental plant based on harvested area/the number of production plants reported monthly/quarterly.*
16. ***Farming** are all activities that commercialize certain plants on land and / or other growing media in suitable ecosystems, process and market the products and services of these crops, with the help of science and technology, capital and management to realize prosperity for plantation businesses and the community.*
17. ***Plantation plants** are annual crops and / or annual crops because their types and management objectives are determined as estate crops. Thus plantation crops can be grouped into two, namely annual crops and annual crops. Annual crops are plants that are only*

dikelompokkan jadi dua, yaitu tanaman semusim dan tanaman tahunan. Tanaman semusim adalah jenis tanaman yang hanya dipanen satu kali dengan siklus hidup satu tahun sekali, contohnya tanaman tebu, kapas dan tembakau. Sementara tanaman tahunan membutuhkan waktu yang panjang untuk berproduksi dan bisa menghasilkan sampai puluhan tahun dan bisa dipanen lebih dari satu kali, misalnya tanaman kelapa sawit, karet, kakao, cengkeh, kopi dan lada.

18. **Peternakan** adalah kegiatan mengembangbiakkan dan pemeliharaan hewan ternak untuk mendapatkan manfaat dan hasil dari kegiatan tersebut. Hewan yang banyak dternakkan di antaranya sapi, ayam, kambing, domba, dan babi. Hasil peternakan di antaranya daging, susu, telur, dan bahan pakaian (seperti wol).
19. Berdasarkan jenis hewan yang dternakkan, **peternakan dapat dibedakan menjadi tiga jenis**, yakni peternakan hewan besar, peternakan hewan kecil, dan peternakan hewan unggas.
20. **Peternakan Hewan Besar** membudidayakan hewan-hewan bertubuh besar, seperti sapi, kuda, dan kerbau. Ternak hewan-hewan bertubuh besar diambil manfaatnya dalam bentuk susu, daging, kulit, dan tenaganya

harvested once with a life cycle of once a year, for example sugarcane, cotton and tobacco. While plants need a long time to produce and can produce up to years and can be harvested more than once, such as oil palm, rubber, cocoa, clove, coffee and pepper.

18. **Animal husbandry** is an activity of breeding and raising livestock to get the benefits and results of these activities. Animals that are widely farmed include cows, chickens, goats, sheep and pigs. Animal products include meat, milk, eggs, and clothing (such as wool).
19. *Based on the types of animals farmed, livestock can be **divided into three types**, namely large animal husbandry, small animal husbandry, and poultry farms.*
20. **Large Animal Farms** breed large animals, such as cows, horses and buffalo. Livestock of large animals are benefited in the form of milk, meat, skin, and energy as a means of transportation. In addition, the manure can be used as a natural

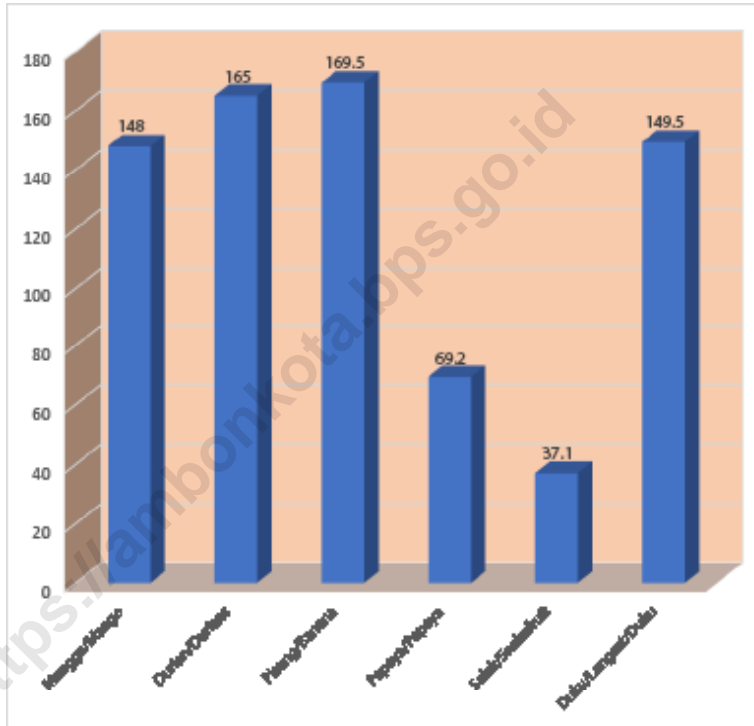
sebagai alat transportasi. Selain itu, kotorannya dapat digunakan sebagai pupuk alamiah yang diperlukan dalam usaha pertanian dan perkebunan.

fertilizer needed in agriculture and plantation businesses.

- 21. Peternakan Hewan Kecil** membudidayakan hewan-hewan bertubuh kecil, seperti babi, kambing, domba, kelinci, dan lainnya. Manfaat beternak hewan-hewan kecil adalah untuk diambil susu, daging, dan kulitnya.
- 21. *Small Animal Farms*** breed small animals, such as pigs, goats, sheep, rabbits, and others. The benefits of raising small animals is to take milk, meat and skin.
- 22. Peternakan Hewan Unggas** membudidayakan Ayam, bebek, angsa, itik, dan puyuh. Manfaat beternak hewan-hewan unggas adalah untuk diambil daging, telur, bulu, atau sebagai penghibur untuk dinikmati suara atau keindahannya.
- 22. *Poultry Farms*** raise chickens, ducks, geese, ducks and quails. The benefit of raising poultry is to take meat, eggs, feathers or as an entertainer to enjoy its sound or beauty.
- 23. Perikanan** adalah kegiatan manusia yang berhubungan dengan pengelolaan dan pemanfaatan sumberdaya hayati perairan.
- 23. *Fisheries*** are human activities related to the management and utilization of aquatic biological resources.
- 24. Usaha perikanan** adalah semua usaha perorangan atau badan hukum untuk menangkap atau membudidayakan (usaha penetasan, pembibitan, pembesaran) ikan, termasuk kegiatan menyimpan, mendinginkan, pengeringan, atau mengawetkan ikan dengan tujuan untuk menciptakan nilai tambah ekonomi bagi pelaku usaha (komersial/bisnis).
- 24. *Fishery business*** is all business of individuals or legal entities to catch or cultivate (hatchery, breeding, enlargement) fish, including storing, cooling, drying, or preserving fish with the aim of creating economic added value for business (commercial / business).

Gambar 5.1
Figures

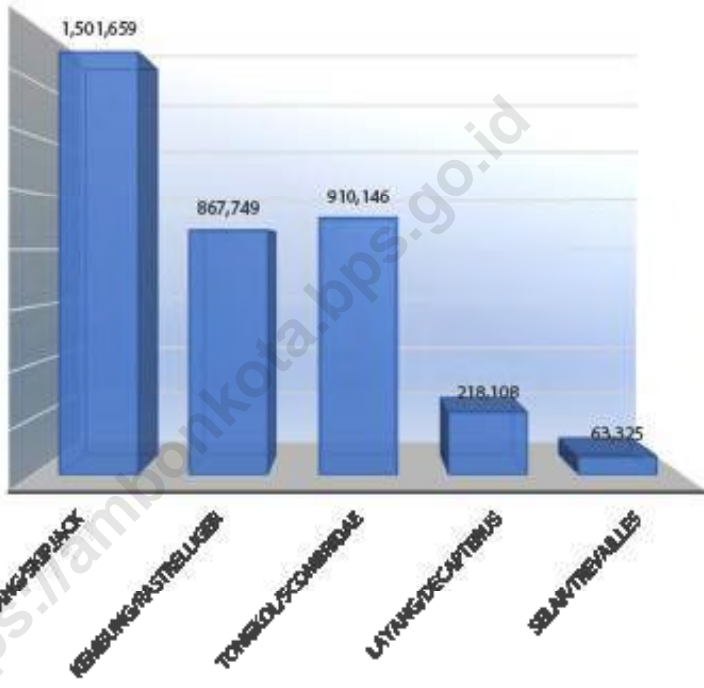
**Produksi Buah-Buahan Menurut Jenis Tanaman
(kuintal) di Kota Ambon, 2020**
*Production of Fruits by Kind of Plant (Quintal) in
Ambon Municipality, 2020*



Catatan/Note: Angka Sementara (ASEM)/Preliminary Figures
Sumber/Source: BPS, Statistik Pertanian Hortikultura SPH-TBF/BPS-Statistics Indonesia, Agricultural Statistic for Horticulture SPH-TBF

Gambar 5.2
Figures

**Volume dan Nilai Produksi Ikan Segar di Tempat
Pelelangan Ikan di Kota Ambon, 2020**
*Volume and Production Value of Fresh Fish at Public Fish
Auction Place Ambon Municipality, 2020*



Sumber/Source: Dinas Perikanan Kota Ambon/ Departement of Fisheries, Ambon Municipality

**5.1 HORTIKULTURA
HORTICULTURE**

Tabel 5.1.1 Luas Panen Tanaman Sayuran Menurut Kecamatan dan Jenis Tanaman (ha) di Kota Ambon, 2020 dan 2021
Harvested Area of Vegetables by Subdistrict and Kind of Plant (ha) in Ambon Municipality, 2020 and 2021

Kecamatan Subdistrict (1)	Bawang Merah/Shallot		Cabai Besar Chili/Big Chili	
	2020 (2)	2021 ^x (3)	2020 (4)	2021 ^x (5)
Nusaniwe	-	-	-	-
Sirimau	-	-	-	-
Leitimur Selatan	-	-	-	-
Teluk Ambon Baguala	-	-	-	-
Teluk Ambon	3	6	-	-
Kota Ambon	3	6	-	-

Lanjutan Tabel/*Continued Table 5.1.1*

Kecamatan <i>Subdistrict</i>	Cabai Rawit/ Chili/ <i>Cayenne Pepper</i>		Kentang/ <i>Potato</i>	
	2020	2021*	2020	2021*
(1)	(6)	(7)	(8)	(9)
Nusaniwe	-	3	-	-
Sirimau	1	3	-	-
Leitimur Selatan	1	0	-	-
Teluk Ambon Baguala	1	0	-	-
Teluk Ambon	12	8	-	-
Kota Ambon	15	15	-	-

Lanjutan Tabel/Continued Table 5.1.1

Kecamatan Subdistrict	Kubis/ Chinese Cabbage		Tomat/Tomato	
	2020	2021*	2020	2021*
(1)	(10)	(11)	(12)	(13)
Nusaniwe	1	-	-	1
Sirimau	-	-	1	1
Leitimur Selatan	-	-	1	-
Teluk Ambon Baguala	-	-	5	3
Teluk Ambon	45	28	57	53
Kota Ambon	46	28	64	59

Sumber/Source: BPS, Statistik Pertanian Hortikultura SPH-SBS/BPS-Statistics Indonesia, Agricultural Statistic for Horticulture SPH-SBS

Lanjutan Tabel/*Continued Table 5.1.1*

Kecamatan Subdistrict	Bawang Putih Garlic		Kangkung/ Water Spinach		Bayam/ Spinach	
	2020	2021 ^x	2020	2021 ^x	2020	2021 ^x
(1)	(16)	(17)	(18)	(19)	(20)	(21)
Nusaniwe	-	-	3	2	2	1
Sirimau	-	-	-	0	-	0
Leitimur Selatan	-	-	-	0	-	0
Teluk Ambon Baguala	-	-	92	94	63	45
Teluk Ambon	-	-	71	58	68	55
Kota Ambon	-	-	166	154	133	101

Lanjutan Tabel/Continued Table 5.1.1

Kecamatan Subdistrict	Buncis/ String bean		Kacang Panjang/ Long Beans		Terung/ Eggplant	
	2020	2021 ^x	2020	2021 ^x	2020	2021 ^x
(1)	(22)	(23)	(24)	(25)	(26)	(27)
Nusaniwe	-	1	-	-	-	-
Sirimau	-	-	-	-	1	0
Leitimur Selatan	-	-	-	-	-	-
Teluk Ambon Baguala	-	0	5	1	-	0
Teluk Ambon	58	49	63	57	66	66
Kota Ambon	58	50	68	58	67	67

Catatan/Note: ^xAngka Sementara/Preliminary Figures

Sumber/Source: BPS, Statistik Pertanian Hortikultura SPH-SBS/BPS-Statistics Indonesia, Agricultural Statistic for Horticulture SPH-SBS

Tabel
Table 5.1.2**Produksi Tanaman Sayuran Menurut Kecamatan dan Jenis Tanaman (ton) di Kota Ambon, 2020 dan 2021**
Production of Vegetables by Subdistrict and Kind of Plant (ton) in Ambon Municipality, 2020 and 2021

Kecamatan Subdistrict	Bawang Merah/Shallot		Cabai Besar Chili/Big Chili	
	2020	2021 ^x	2020	2021 ^x
(1)	(2)	(3)	(4)	(5)
Nusaniwe	-	-	-	...
Sirimau	-	-	-	...
Leitimur Selatan	-	5	-	...
Teluk Ambon Baguala	-	-	-	...
Teluk Ambon	72,00	407	-	...
Kota Ambon	72,00	412	-	...

Lanjutan Tabel/Continued Table 5.1.2

Kecamatan Subdistrict	Cabai Rawit/ Chili/Cayenne Pepper		Kentang/Potato	
	2020	2021 ^x	2020	2021 ^x
(1)	(6)	(7)	(8)	(9)
Nusaniwe	-	109	-	-
Sirimau	63	93	-	-
Leitimur Selatan	64	11	-	-
Teluk Ambon Baguala	115	10	-	-
Teluk Ambon	822	279	-	-
Kota Ambon	1 064	502	-	-

Lanjutan Tabel/*Continued Table* 5.1.2

Kecamatan <i>Subdistrict</i>	Kubis/ <i>Chinese Cabbage</i>		Tomat/ <i>Tomato</i>	
	2020	2021 ^x	2020	2021 ^x
(1)	(10)	(11)	(12)	(13)
Nusaniwe	-	-	-	41
Sirimau	-	-	76,00	128
Leitimur Selatan	-	-	114,00	-
Teluk Ambon Baguala	-	-	469,00	350
Teluk Ambon	-	2 151	7 453,00	6 560
Kota Ambon	-	2 151	8 112,00	7 079

Lanjutan Tabel/Continued Table 5.1.2

Kecamatan Subdistrict	Bawang Putih Garlic		Kangkung/ Water Spinach		Bayam/ Spinach	
	2020	2021 ^x	2020	2021 ^x	2020	2021 ^x
(1)	(16)	(17)	(18)	(19)	(20)	(21)
Nusaniwe	-	-	224,00	174	80,00	40
Sirimau	-	-	-	4	-	2
Leitimur Selatan	-	-	-	6	-	0
Teluk Ambon Baguala	-	-	7 362,00	6 777	2 694,00	1 707
Teluk Ambon	-	-	5 115,00	4 331	2 459,00	2 183
Kota Ambon	-	-	12 701	11 293	5 233,00	3 932

Catatan/Note: ^xAngka Sementara/Preliminary Figures

Sumber/Source: BPS, Statistik Pertanian Hortikultura SPH-SBS/BPS-Statistics Indonesia, Agricultural Statistic for Horticulture SPH-SBS

Tabel
Table 5.1.3

Luas Panen Tanaman Sayuran dan Buah-Buahan Semusim Menurut Jenis Tanaman (ha) di Kota Ambon, 2018-2021
Harvested Area of Seasonal Vegetables and Fruits by Kind of Plant (ha) in Ambon Municipality, 2018-2021

Jenis Tanaman Kind of Plants	2018	2019	2020	2021*
(1)	(2)	(3)	(4)	(5)
Sayuran/ Vegetables				
Bawang Merah/ Shallot	6,00	6,00	3,00	6
Bawang Putih/ Garlic	-	-	-	-
Cabai Besar/ Chili (<i>Capsicum Annum</i>)	2,00	-	-	-
Cabai Rawit/ Chili (<i>Capsicum Frutescens</i>)	28,00	20,00	15,00	15
Kentang/ Potato	-	-	-	-
Kubis/ Cabbage	12,00	19,00	46,00	28
Bayam/ Spinach	65,00	92,00	133,00	101
Buncis/ Green Bean	28,00	40,00	58,00	50
Kacang Panjang/ Yardlong Bean	42,00	47,00	68,00	58
Kangkung/ Kangkong	155,00	147,00	166,00	154
Bawang Daun/ Scallion	10,00	9,00	25,00	10
Ketimun/ Cucumber	34,00	44,00	66,00	63
Labu Siam/ Chayote	20,00	24,00	43,00	55
Petsai/ Chinese Cabbage	126,00	182,00	208,00	152
Terung/ Eggplant	41,00	46,00	67,00	67
Tomat/ Tomato	29,00	47,00	64,00	59
Buah-buahan/ Fruits				
Blewah/ Cantaloupe	-	-	-	-
Melon/ Melon	-	-	-	-
Semangka/ Watermelon	-	-	-	3

Catatan/Note: *Angka Sementara (ASEM)/Preliminary Figures

Sumber/Source: BPS, Statistik Pertanian Hortikultura SPH-SBS/BPS-Statistics Indonesia, Agricultural Statistic for Horticulture SPH-SBS

Tabel
Table 5.1.4

Produksi Tanaman Sayuran dan Buah-Buahan Semusim Menurut Jenis Tanaman (kuintal) di Kota Ambon, 2018-2021

Production of Seasonal Vegetables and Fruits by Kind of Plant (quintal) in Ambon Municipality, 2018-2021

Jenis Tanaman Kind of Plants	2018	2019	2020	2021*
(1)	(2)	(3)	(4)	(5)
Sayuran/ Vegetables				
Bawang Merah/ Shallot	321,00	218,00	72,00	412
Bawang Putih/ Garlic	-	-	-	-
Cabai Besar/ Chili (<i>Capsicum Annum</i>)	107,00	-	-	-
Cabai Rawit/ Chili (<i>Capsicum Frutescens</i>)	2 153,00	1 333,00	1 064,00	502
Kentang/ Potato	-	-	-	-
Kubis/ Cabbage	1 408,00	1 386,00	3 540,00	2 151
Bayam/ Spinach	2 322,00	3 564,00	5 233,00	3 932
Buncis/ Green Bean	1 964,00	2 894,00	3 622,00	3 210
Kacang Panjang/ Yardlong Bean	2 133,00	2 723,00	4 151,00	3 548
Kangkung/ Kangkong	10 195,00	10 966,00	12 701,00	11 293
Bawang Daun/ Scallion	635,00	565,00	1 571,00	732
Ketimun/ Cucumber	3 857,00	5 316,00	8 203,00	7 667
Labu Siam/ Chayote	5 306,00	6 262,00	10 065,00	11 295
Petsai/ Chinese Cabbage	10 038,00	15 081,00	13 876,00	10 202
Terung/ Eggplant	4 547,00	5 222,00	8 734,00	8 176
Tomat/ Tomato	3 363,00	5 823,00	8 112,00	7 079
Buah-buahan/ Fruits				
Blewah/ Cantaloupe	-	-	-	-
Melon/ Melon	-	-	-	-
Semangka/ Watermelon	-	-	-	832

Catatan/Note : Angka Sementara (ASEM)/Preliminary Figures

Sumber/Source: BPS, Statistik Pertanian Hortikultura SPH-SBS/BPS-Statistics Indonesia, Agricultural Statistic for Horticulture SPH-SBS

Tabel
Table 5.1.5**Luas Panen Tanaman Biofarmaka Menurut Kecamatan dan Jenis Tanaman (m²) di Kota Ambon, 2020 dan 2021**
Harvested Area of Medicinal Plants by Subdistrict and Kind of Plant (m²) in Ambon Municipality, 2020 and 2021

Kecamatan Subdistrict	Jahe/Ginger		Laos/Lengkuas/Galanga	
	2020	2021*	2020	2021*
(1)	(2)	(3)	(4)	(5)
Nusaniwe	1 350,00	3 150	2 050,00	3 550
Sirimau	3 250,00	2 850	7 020,00	12 020
Leitimur Selatan	1 200,00	3 300	1 900,00	2 900
Teluk Ambon Baguala	3 900,00	3 200	13 800,00	20 800
Teluk Ambon	10 800,00	11 800	15 670,00	30 470
Kota Ambon	20 500,00	24 300	40 440,00	69 740

Lanjutan Tabel/Continued Table 5.1.5

Kecamatan Subdistrict	Kencur/East Indian Galangal		Kunyit/Turmeric	
	2020	2021*	2020	2021*
(1)	(6)	(7)	(8)	(9)
Nusaniwe	950,00	1 200	1 650,00	2 450
Sirimau	2 700,00	2 400	3 500,00	2 600
Leitimur Selatan	-	-	1 050,00	1 550
Teluk Ambon Baguala	2 625,00	1 450	2 900,00	1 950
Teluk Ambon	9 200,00	11 700	14 175,00	20 675
Kota Ambon	15 475,00	16 750	23 275,00	29 225

Catatan/Note: Angka Sementara (ASEM)/Preliminary Figures

Sumber/Source: BPS, Statistik Pertanian Hortikultura SPH-TBF/BPS-Statistics Indonesia, Agricultural Statistic for Horticulture SPH-TBF

Tabel
Table 5.1.6**Produksi Tanaman Biofarmaka Menurut Kecamatan dan Jenis Tanaman (kg) di Kota Ambon, 2020 and 2021**
Production of Medicinal Plants by Subdistrict and Kind of Plant (kg) in Ambon Municipality, 2020 and 2021

Kecamatan Subdistrict	Jahe/Ginger		Laos/Lengkuas/Galanga	
	2020	2021*	2020	2021*
(1)	(2)	(3)	(4)	(5)
Nusaniwe	2 850	7 650	4 050	7 500
Sirimau	6 450	6 000	13 020	21 870
Leitimur Selatan	2 325	7 650	4 050	6 150
Teluk Ambon Baguala	7 950	7 050	31 050	51 300
Teluk Ambon	22 050	27 300	31 920	52 320
Kota Ambon	41 625	55 650	84 090	139 140

Lanjutan Tabel/Continued Table 5.1.6

Kecamatan Subdistrict	Kencur/East Indian Galangal		Kunyit/Turmeric	
	2020	2021*	2020	2021*
(1)	(6)	(7)	(8)	(9)
Nusaniwe	1 650 ,00	3 075	3 300	4 685
Sirimau	5 550 ,00	6 450	7 050	4 740
Leitimur Selatan	-	-	2 100	3 225
Teluk Ambon Baguala	4 873 ,00	3 675	5 700	4 350
Teluk Ambon	18 450 ,00	33 950	25 049	47 548
Kota Ambon	30 523 ,00	47 150	43 199	64 548

Catatan/Note: Angka Sementara (ASEM)/Preliminary Figures

Sumber/Source: BPS, Statistik Pertanian Hortikultura SPH-TBF/BPS-Statistics Indonesia, Agricultural Statistic for Horticulture SPH-TBF

Tabel
Table 5.1.7**Luas Panen Tanaman Biofarmaka Menurut Jenis Tanaman (m²) di Kota Ambon, 2018-2021**
Harvested Area of Medicinal Plants by Kind of Plant (m²) In Ambon Municipality, 2018-2021

Jenis Tanaman Kind of Plants	2018	2019	2020	2021*
(1)	(2)	(3)	(4)	(5)
Jahe/ <i>Ginger</i>	10 000,00	12 300,00	20 500,00	24 300
Kencur/ <i>East Indian Galangal</i>	5 690,00	11 585,00	15 475,00	16 750
Kunyit/ <i>Turmeric</i>	15 230,00	21 930,00	23 275,00	29 225
Laos/Lengkuas/ <i>Galanga</i>	19 485,00	26 715,00	40 440,00	69 740
Lempuyang/ <i>Zingiber Aromaticum</i>	-	-	-	-
Lidah Buaya/ <i>Oliviera</i>	-	-	-	-
Mahkota Dewa/ <i>God's Crown</i>	-	-	-	-
Mengkudu/Pace/ <i>Indian Mulberry</i>	-	-	-	-
Sambiloto/ <i>King of Bitter</i>	-	-	-	-
Temuireng/ <i>Black Turmeric</i>	-	-	-	-
Temukunci/ <i>Chinese Keys</i>	-	-	-	-
Temulawak/ <i>Java Turmeric</i>	-	-	-	-

Catatan/Note: Angka Sementara (ASEM)/Preliminary Figures

Sumber/Source: BPS, Statistik Pertanian Hortikultura SPH-TBF/BPS-Statistics Indonesia, Agricultural Statistic for Horticulture SPH-TBF

Tabel 5.1.8 **Produksi Tanaman Biofarmaka Menurut Jenis Tanaman (kg) di Kota Ambon, 2017-2021**
Table 5.1.8 **Production of Medicinal Plants by Kind of Plant (kg) in Ambon Municipality, 2017-2021**

Jenis Tanaman Kind of Plants	2018	2019	2020	2021*
(1)	(2)	(3)	(4)	(5)
Jahe/ <i>Ginger</i>	20 375,00	24 000,00	41 625,00	55 650
Kencur/ <i>East Indian Galangal</i>	11 460,00	21 614,00	30 523,00	47 150
Kunyit/ <i>Turmeric</i>	33 630,00	45 008,00	43 199,00	65 548
Laos/Lengkuas/ <i>Galanga</i>	47 110,00	57 893,00	84 090,00	139 140
Lempuyang/ <i>Zingiber Aromaticum</i>	-	-	-	-
Lidah Buaya/ <i>Oliviera</i>	-	-	-	-
Mahkota Dewa/ <i>God's Crown</i>	-	-	-	-
Mengkudu/Pace/ <i>Indian Mulberry</i>	-	-	-	-
Sambiloto/ <i>King of Bitter</i>	-	-	-	-
Temuireng/ <i>Black Turmeric</i>	-	-	-	-
Temukunci/ <i>Chinese Keys</i>	-	-	-	-
Temulawak/ <i>Java Turmeric</i>	-	-	-	-

Catatan/Note: Angka Sementara (ASEM)/Preliminary Figures

Sumber/Source: BPS, Statistik Pertanian Hortikultura SPH-TBF/BPS-Statistics Indonesia, Agricultural Statistic for Horticulture SPH-TBF

Tabel
Table 5.1.9**Produksi Buah-buahan Menurut Kecamatan dan Jenis
Tanaman (ton) di Kota Ambon, 2020 and 2021**
*Production of Fruits by Subdistrict and Kind of Plant (ton) in
Ambon Municipality, 2020 and 2021*

Kecamatan Subdistrict	Mangga/Mango		Durian/Durian	
	2020	2021 ^x	2020	2021 ^x
(1)	(2)	(3)	(4)	(5)
Nusaniwe	20,0	13,2	18,0	10,0
Sirimau	20,0	12,7	33,0	26,0
Leitimur Selatan	15,0	12,9	48,0	50,0
Teluk Ambon Baguala	74,0	13,3	18,0	-
Teluk Ambon	19,0	9,4	48,0	-
Kota Ambon	148,0	61,5	165,0	86,0

Lanjutan Tabel/Continued Table 5.1.9

Kecamatan Subdistrict	Jeruk Siam/Orange/Tangerine		Pisang/Banana	
	2020	2021*	2020	2021*
(1)	(6)	(7)	(8)	(9)
Nusaniwe	16	6,5	20,5	42,2
Sirimau	-	0,2	19,0	27,6
Leitimur Selatan	-	0,6	25,0	41,4
Teluk Ambon Baguala	-	-	41,0	33,5
Teluk Ambon	-	0,1	64,0	59,0
Kota Ambon	16	7,3	169,5	203,7

Lanjutan Tabel/*Continued Table* 5.1.9

Kecamatan Subdistrict	Pepaya/Papaya		Salak/SnakeFruit	
	2020	2021*	2020	2021*
(1)	(10)	(11)	(12)	(13)
Nusaniwe	7,8	19,4	12,0	5,2
Sirimau	13,6	26,5	8,0	5,7
Leitimur Selatan	16,8	44,0	13,5	13,2
Teluk Ambon Baguala	14,6	16,5	1,7	2,1
Teluk Ambon	16,4	21,4	1,9	2,3
Kota Ambon	69,2	17,8	37,1	28,4

Kecamatan Subdistrict	Duku/Langsar/Duku		Nangka/JackFruit	
	2020	2021*	2020	2021*
(1)	(10)	(11)	(12)	(13)
Nusaniwe	22,5	4,0	12,9	16,0
Sirimau	20,0	2,0	26,4	23,9
Leitimur Selatan	9,0	0,9	40,0	18,4
Teluk Ambon Baguala	8,0	-	17,0	12,3
Teluk Ambon	90,0	-	37,2	16,3
Kota Ambon	149,5	6,9	133,5	86,9

Catatan/Note: Angka Sementara (ASEM)/Preliminary Figures

Sumber/Source: BPS, Statistik Pertanian Hortikultura SPH-TBF/BPS-Statistics Indonesia, Agricultural Statistic for Horticulture SPH-TBF

Tabel
Table 5.1.10

Produksi Buah-Buahan dan Sayuran Tahunan Menurut Jenis Tanaman (Ton) di Kota Ambon, 2018-2021
Production of Annual Fruits and Vegetables by Kind of Plant (ton) in Ambon Municipality, 2018-2021

Jenis Tanaman Kind of Plants	2018	2019	2020	2021 ^x
(1)	(2)	(3)	(4)	(5)
Buah-Buahan/ Fruits:				
Durian/ <i>Durian</i>	219,0	207,5	165,0	86,0
Jeruk Siam/Keprok/ <i>Orange/Tangerine</i>	5,1	-	1,6	7,3
Mangga/ <i>Mango</i>	142,6	132,9	148,0	61,5
Pepaya/ <i>Papaya</i>	119,2	43,0	69,2	127,8
Pisang/ <i>Banana</i>	800,3	297,4	169,5	203,7
Salak/ <i>Snakefruit</i>	66,3	54,5	37,1	28,4
Jambu Biji/ <i>Guava</i>	45,7	24,2	23,6	22,6
Duku/Langsat/Kokosan/ <i>Duku</i>	141,0	111,5	149,5	6,9
Nangka/Cempedak/ <i>Jackfruit</i>	214,3	185,1	133,5	86,9
Nenas/ <i>Pineapple</i>	14,4	16,7	11,0	36,7
Manggis/ <i>Mangosteen</i>	65,5	46,1	36,8	0,5
Markisa/Konyal/ <i>Passion fruit</i>	-	-	-	-
Alpukat/ <i>Avocado</i>	30,1	35,4	17,6	28,7
Jambu Air/ <i>Water Apple</i>	59,8	33,7	7,9	20,6
Rambutan/ <i>Rambutan</i>	144,0	32,6	64,5	4,1
Sukun/ <i>Breadfruit</i>	104,1	83,6	60,1	56,0
Sirsak/ <i>Soursop</i>	55,4	31,2	41,7	11,8
Sayur-Sayuran/Vegetables				
Melinjo/ Gnetum/ <i>Melinjo</i>	45,1	22,7	20,5	31,4
Petai/ <i>Twisted Cluster Bean</i>	9,9	19,7	9,5	28,0

Catatan/Note: Angka Sementara (ASEM)/Preliminary Figures

Sumber/Source: BPS, Statistik Pertanian Hortikultura SPH-TBF/BPS-Statistics Indonesia, Agricultural Statistic for Horticulture SPH-TBF

Tabel
Table 5.1.11

**Luas Tanam, Luas Panen, Hasil Produksi dan Rata-rata
Produksi Ubi Kayu di Kota Ambon Menurut Kecamatan,
2021**
*Cultivated Area, Harvested Area, Production and Yield Rate
of Cassava in Ambon Municipality by Subdistrict, 2021*

Kecamatan Subdistrict	Luas Tanam Cultivated Area (Ha)	Luas Panen Harvested Area (Ha)	Produksi Production (Ton)	Rata-rata Produksi Yield Rate (Ton/Ha)
(1)	(2)	(3)	(4)	(5)
Nusaniwe	22	20	408	20,16
Sirimau	40	37	695	18,80
Leitimur Selatan	14	13	281	20,99
T. A. Baguala	19	18	346	19,29
Teluk Ambon	15	15	278	18,87
Kota Ambon	109	103	2 008	19,62

Sumber/Source: Dinas Pertanian dan Ketahanan Pangan Kota Ambon/ *Ambon Municipality Agriculture and Food Security Service*

Tabel
Table 5.1.12**Luas Tanam, Luas Panen, Hasil Produksi dan Rata-rata
Produksi Ubi Jalar di Kota Ambon Menurut Kecamatan,
2021**
*Cultivated Area, Harvested Area, Production and Yield Rate
of Sweet Potatoes in Ambon Municipality by Subdistrict,
2021*

Kecamatan Subdistrict	Luas Tanam Cultivated Area (Ha)	Luas Panen Harvested Area (Ha)	Produksi Production (Ton)	Rata-rata Produksi Yield Rate (Ton/Ha)
(1)	(2)	(3)	(4)	(5)
Nusaniwe	3	3	16	5,33
Sirimau	1	1	10	10,00
Leitimur Selatan	-	-	-	-
T. A. Baguala	-	-	-	-
Teluk Ambon	1	1	10	10,00
Kota Ambon	5	5	36	6,06

Sumber/Source: Dinas Pertanian dan Ketahanan Pangan Kota Ambon/ *Ambon Municipality Agriculture and Food Security Service*

Tabel
Table 5.1.13

Luas Tanam, Luas Panen, Hasil Produksi dan Rata-rata Produksi Kacang Tanah di Kota Ambon Menurut Kecamatan, 2021
Cultivated Area, Harvested Area, Production and Yield Rate of Peanuts in Ambon Municipality by Subdistrict, 2021

Kecamatan Subdistrict	Luas Tanam Cultivated Area (Ha)	Luas Panen Harvested Area (Ha)	Produksi Production (Ton)	Rata-rata Produksi Yield Rate (Ton/Ha)
(1)	(2)	(3)	(4)	(5)
Nusaniwe	-	-	-	-
Sirimau	-	-	-	-
Leitimur Selatan	-	-	-	-
T. A. Baguala	-	-	-	-
Teluk Ambon	-	-	-	-
Kota Ambon	-	-	-	-

Sumber/Source: Dinas Pertanian dan Ketahanan Pangan Kota Ambon/ Ambon Municipality Agriculture and Food Security Service

Tabel
Table 5.1.14**Luas Tanam, Luas Panen, Hasil Produksi dan Rata-rata
Produksi Jagung di Kota Ambon Menurut Kecamatan,
2021**
*Cultivated Area, Harvested Area, Production and Yield Rate
of Maize in Ambon Municipality by Subdistrict, 2021*

Kecamatan Subdistrict	Luas Tanam Cultivated Area (Ha)	Luas Panen Harvested Area (Ha)	Produksi Production (Ton)	Rata-rata Produksi Yield Rate (Ton/Ha)
(1)	(2)	(3)	(4)	(5)
Nusaniwe	-	-	-	-
Sirimau	1	1	-	-
Leitimur Selatan	-	-	-	-
T. A. Baguala	1	1	-	-
Teluk Ambon	1	1	-	-
Kota Ambon	3	3	-	-

Catatan/Note : 1. Data Kecamatan merupakan data pembulatan/ Subdistrict data is rounding data

Sumber/Source: Dinas Pertanian dan Ketahanan Pangan Kota Ambon/ Ambon Municipality Agriculture and Food Security Service

**5.2 PERKEBUNAN
ESTATE CROPS**

Tabel 5.2.1 Luas Areal Tanaman Perkebunan Menurut Kecamatan dan Jenis Tanaman (ha) di Kota Ambon, 2020 dan 2021
Planted Area of Estate Crops by Subdistrict and Type of Crops (ha) in Ambon Municipality, 2020 dan 2021

Kecamatan Subdistrict	Cengkeh/Clove		Kelapa/Coconut	
	2020	2021	2020	2021
(1)	(2)	(3)	(4)	(5)
Nusaniwe	580	550	1 280	1 280
Sirimau	177	189	185	185
Leitimur Selatan	410	404	215	228
Teluk Ambon Baguala	240	222	143	145
Teluk Ambon	362	330	528	528
Kota Ambon	1 769	1 695	2 351	2 366

Lanjutan Tabel/*Continued Table* 5.2.1

Kecamatan <i>Subdistrict</i>	Pala/ <i>Nutmeg</i>		Jambu Mete/ <i>Cashew</i>	
	2020	2021	2020	2021
(1)	(6)	(7)	(8)	(9)
Nusaniwe	582	586	11	12
Sirimau	263	264	10	10
Leitimur Selatan	535	545	6	6
Teluk Ambon Baguala	160	158	5	15
Teluk Ambon	490	490	13	13
Kota Ambon	2 030	2 043	45	56

Lanjutan Tabel/*Continued Table* 5.2.1

Kecamatan Subdistrict	Kakao/Cocoa		Kopi/Coffee	
	2020	2021	2020	2021
(1)	(10)	(11)	(12)	(13)
Nusaniwe	32,5	33	-	-
Sirimau	13	15	-	-
Leitimur Selatan	40	42	-	-
Teluk Ambon Baguala	9	11	-	-
Teluk Ambon	75	90	-	-
Kota Ambon	169,5	191	-	-

Sumber/*Source*: Dinas Pertanian dan Ketahanan Pangan Kota Ambon/ *Ambon Municipality Agriculture and Food Security Service*

Tabel
Table 5.2.2**Produksi Perkebunan Menurut Kecamatan dan Jenis
Tanaman (ton) di Kota Ambon, 2020 dan 2021**
*Production of Estate by Subdistrict and Type of Crops (ton)
in Ambon Municipality, 2020 and 2021*

Kecamatan Subdistrict	Cengkeh/Clove		Kelapa/Coconut	
	2020	2021	2020	2021
(1)	(2)	(3)	(4)	(5)
Nusaniwe	144,00	139,20	408,00	420,00
Sirimau	36,00	46,00	49,00	59,50
Leitimur Selatan	79,80	77,28	80,40	82,41
Teluk Ambon Baguala	67,20	61,60	60,72	60,72
Teluk Ambon	58,22	65,60	165,60	165,80
Kota Ambon	385,22	389,68	763,72	788,43

Lanjutan Tabel/*Continued Table 5.2.2*

Kecamatan Subdistrict	Pala/ Nutmeg		Jambu Mete/Cashew	
	2020	2021	2020	2021
(1)	(6)	(7)	(8)	(9)
Nusaniwe	163,20	170,00	3,60	4,80
Sirimau	57,80	61,20	2,20	2,20
Leitimur Selatan	136,00	136,00	1,80	3,23
Teluk Ambon Baguala	34,00	40,80	2,00	2,98
Teluk Ambon	108,80	108,90	6,50	5,92
Kota Ambon	499,80	516,90	16,10	19,13

Lanjutan Tabel/*Continued Table 5.2.2*

Kecamatan Subdistrict	Kakao/Cocoa		Kopi/Coffee	
	2020	2021	2020	2021
(1)	(10)	(11)	(12)	(13)
Nusaniwe	15,60	18,60	-	-
Sirimau	7,20	10,80	-	-
Leitimur Selatan	24,00	26,40	-	-
Teluk Ambon Baguala	3,60	6,00	-	-
Teluk Ambon	30,00	36,00	-	-
Kota Ambon	80,40	97,80	-	-

Sumber/Source: Dinas Pertanian dan Ketahanan Pangan Kota Ambon/ *Ambon Municipality Agriculture and Food Security Service*

**5.3 PETERNAKAN DAN PERIKANAN
LIVESTOCK AND FISHERIES**

Tabel 5.3.1 **Populasi, Jumlah Pemotongan Hewan, Jumlah Produksi Daging, Perkembangan Nilai Produksi, dan Jumlah Impor Hewan Ternak, Menurut Jenis Hewan Ternak di Kota Ambon, 2020**
Population, Number of Slaughterhouses, Number of Meat Production, Development of Production Value, and Number of Imported Livestock, by Type of Livestock in Ambon Municipality, 2020

Hewan Ternak Livestock	Populasi Ternak Livestock Population ¹	Pemotongan Hewan Ternak Livestock Slaughtered ¹	Produksi Daging Production of Meat (Kg/Kgs)	Nilai Produksi Daging the value of meat production ²	Jumlah Import Amount Imported ¹
(1)	(2)	(3)	(4)	(5)	(6)
Sapi/Cow	2 087	2 855	283 920,6	199 880,00	-
Kerbau/ Buffalo	-	109	2 450,00	1 750,00	-
Kambing/Goat	783	508	162,00	129,00	-
Babi/Pig	1 013	2 263	104 321,00	103 491,00	-
Itik/Duck	1 231	603	691 ,00	661,00	-
Ayam Ras/ Purebred Chicken	110 200	111 000	173 330,00	169 123,00	-
Ayam Buras/ free- range chicken	29 243	14 127	71 621,00	841 909,00	-

¹ : Jumlah masing-masing hewan ternak / The number of each Livestock

² : Dalam 000 Rupiah/ In 000 Rupiah

Sumber/Source: Dinas Pertanian dan Ketahanan Pangan Kota Ambon/ Ambon Municipality Agriculture and Food Security Departement

Tabel
Table 5.3.2**Jumlah Rumah Tangga Perikanan (RTP) dan Perahu Tanpa Motor di Kota Ambon, 2017 – 2021**
Number of Fishery Households (FHH) and Motorless Fishing-Boats in Ambon Municipality, 2017 – 2021

Tahun Year	Rumah Tangga Perikanan/ Number of Fishery Households	Perahu Nelayan Menurut Ukuran Size of Fishing-Boat			Jumlah Total
		Kecil Small	Sedang Medium	Besar Large	
(1)	(2)	(3)	(4)	(5)	(6)
2017	3 480	1 563	396	110	2 069
2018	3 488	1 565	399	113	2 077
2019	3 820	1 758	541	174	2 473
2020	3 815	1 758	541	174	2 473
2021	3 820	1 760	541	174	2 475

Sumber/Source: Dinas Perikanan Kota Ambon/Official of Fisheries, Ambon Municipality

Tabel 5.3.3 **Jumlah Perahu Kapal Penangkapan Ikan pada Pusat Pendaratan di Kota Ambon, 2017 – 2021**
Number of Fishing-Boats in Landing Ports of Ambon Municipality, 2017– 2021

Tahun Year	Jukung (Perahu Semang) Outrigger	Perahu Papan (Arumbai) Arumbai	Motor Tempel Out Board Motor	Kapal Motor In Board Motor	Jumlah Total
(1)	(2)	(3)	(4)	(5)	(6)
2017	1 375	70	688	45	2 178
2018	1 375	70	791	45	2 281
2019	1 328	213	770	174	2 485
2020	1 328	231	770	174	2 485
2021	1 330	213	776	174	2 493

Sumber/Source: Dinas Perikanan Kota Ambon/Official of Fisheries, Ambon Municipality

Tabel
Table 5.3.4**Jumlah Alat Penangkapan Ikan Menurut Jenisnya di Kota
Ambon, 2017 – 2021**
**Number of Fishing-Boats in Landing Ports of Ambon
Municipality, 2017 – 2021**

Tahun Year	Pukat Pantai Beach Dragnet	Pukat Cincin Ring Dragnet	Jaring Insang Gillnet	Jaring Angkat Lift net	Huhate Pole & Line	Pancing Tunda Jigger	Jala, Bubu, Serok, dll Handline
(1)	(2)	(3)	(4)	(5)	(6)	(7)	(8)
2017	17	79	416	494	27	366	2 278
2018	18	83	420	502	45	372	2 278
2019	17	89	627	509	541	330	1 758
2020	17	89	627	509	541	361	1 832
2021	17	89	630	515	541	368	1 832

Sumber/Source: Dinas Perikanan Kota Ambon/Official of Fisheries, Ambon Municipality

Tabel
Table 5.3.5

**Volume dan Nilai Produksi Ikan Segar di Tempat
Pelelangan Ikan di Kota Ambon, 2021**
*Volume and Production Value of Fresh Fish at Public Fish
Auction Place Ambon Municipality, 2021*

Jenis Ikan <i>Fish Species</i> (1)	Volume Pemasaran Ikan Segar Melalui Tempat Pelelangan Ikan (Ton) <i>Volume of Fresh Fish Marketed at Public Fish Auction Place (Ton)</i> (2)	Nilai Produksi Ikan Segar Melalui Tempat Pelelangan Ikan¹ <i>Production Value of Fresh Fish Marketed at Public Fish Auction Place¹</i> (3)
Ikan Cakalang/Skipjack	4 385,1	78 931 800
Kembung/Rastrelliger	5 172,9	139 668 435
Julung/Garfish	2 894,6	43 419 000
Tongkol/Scombridae	5 890,8	100 144 059
Layang/Decapterus	3 490,1	69 802 880
Selar/Trevailles	2 498,4	74 953 290
Lain-Lain/Others	4 150,7	62 260 500
Jumlah/Total	28 482,6	569 179 964

Catatan/Note: ¹ Dalam 000 Rupiah/ In 000 Rupiah

Sumber/Source: Dinas Perikanan Kota Ambon/Official of Fisheries, Ambon Municipality

Tabel
Table 5.3.6**Produksi dan Nilai Produksi Perikanan di Kota Ambon
Menurut Kecamatan, 2021**
*Fishery Production and Value by Subdistricts in Ambon
Municipality, 2021*

Kecamatan Subdistrict	Produksi Production (Ton)	Nilai Value (000 Rp)
(1)	(2)	(3)
Nusaniwe	10 448,34	212 524 470
Sirimau	6 584,18	85 165 270
Leitimur Selatan	4 050,53	84 883 171
Teluk Ambon Baguala	3 764,23	76 225 342
Teluk Ambon	3 635,35	75 590 820
Kota Ambon	28 482,63	534 389 073

Sumber/Source: Dinas Perikanan Kota Ambon/Official of Fisheries, Ambon Municipality

Pada tahun 2021, jumlah daya terpasang di Kota Ambon sebanyak
In 2021, the amount of electricity power installed in Ambon City were by

229.168.590 KW

Produksi listrik oleh PLN di Kota Ambon terhitung sebanyak
Electricity power produced by PLN in Ambon City recorded as much of

386.460.747 KWh

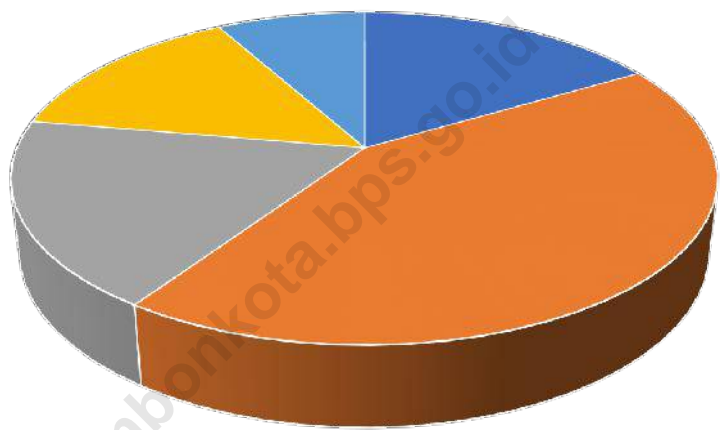


PENJELASAN TEKNIS**TECHNICAL NOTES**

- | | |
|---|---|
| <p>1. Kapasitas listrik terpasang adalah total kapasitas dari seluruh mesin pembangkit listrik yang dioperasikan.</p> <p>2. Listrik yang dibangkitkan adalah jumlah listrik yang dibangkitkan oleh seluruh mesin pembangkit listrik dan dinyatakan dalam satuan dasar Watt hours.</p> <p>3. Jumlah listrik/gas/air bersih yang terjual/ didistribusikan adalah banyaknya listrik/gas/air bersih yang disalurkan kepada para pelanggan.</p> <p>4. Kapasitas produksi potensial adalah hubungan antara output yang sebenarnya diproduksi dengan peralatan yang terpasang dan potensi output yang dapat diproduksi dengan peralatan terpasang tersebut, jika kapasitas sepenuhnya digunakan.</p> <p>5. Volume air bersih yang disalurkan adalah banyaknya air bersih yang disalurkan oleh perusahaan air bersih (dalam satuan m³). Semakin besar volume air bersih yang disalurkan maka akan semakin terpenuhi kebutuhan konsumen akan air bersih.</p> | <p>1. <i>Installed electricity capacity</i> is the total capacity of all operated power plants machines.</p> <p>2. <i>Electricity generated</i> is the amount of electricity generated by all power plant engine in Watt hours standard unit.</p> <p>3. <i>Sold/distributed electricity/gas/cleaned water</i> is total electricity/gas/cleaned water distributed to customers.</p> <p>4. <i>Potential capacity production</i> is relationship between output that is actually produced with the installed equipment, and the potential output which could be produced with it, if capacity was fully used.</p> <p>5. <i>Volume of water distributed</i> is the amount of water that can be distributed by the water company (in units of m³). The greater the volume of water distributed it will be increasingly fulfilled the needs of consumers for clean water.</p> |
|---|---|

Gambar 6.1
Figures

Persentase Jumlah Pelanggan Listrik Menurut Kecamatan di Kota Ambon, 2021
Percentage Number of Electricity Customers by Subdistrict in Ambon Municipality, 2021



Sumber/Source: PT. PLN (Persero) Wilayah Maluku & Maluku Utara/State Electricity Company, Maluku & Maluku Utara Region

Tabel
Table 6.1**Daya Terpasang, Produksi, dan Distribusi Listrik PT. PLN (Persero) pada Cabang/Ranting PLN Menurut Kecamatan di Kota Ambon, 2021*****Installed Electricity Power, Production, and Distribution of PT. PLN (Persero) at PLN Branch by Subdistrict in Ambon Municipality, 2021***

Kecamatan Subdistrict	Daya Terpasang <i>Installed Electricity Power (KW)</i>	Produksi Listrik <i>Electricity Production (KWh)</i>	Listrik Terjual <i>Electricity Sold (KWh)</i>	Dipakai Sendiri <i>Own Used (KWh)</i>	Susut/ Hilang <i>Shrinkage/ Lost (KWh)</i>
(1)	(2)	(3)	(4)	(5)	(6)
Nusaniwe	29 255 000	49 106 130	40 195 895	473 296	8 436 939
Sirimau	108 103 840	193 885 820	158 705 523	1 868 715	33 311 582
Leitimur Selatan	18 361 950	28 693 759	23 487 319	276 557	4 929 884
Teluk Ambon Baguala	32 133 400	50 214 079	41 102 808	483 974	8 627 296
Teluk Ambon	41 314 400	64 560 959	52 846 468	622 253	11 092 238
Ambon	229 168 590	386 460 747	316 338 013	3 724 795	66 397 945

Sumber/Source: PT. PLN (Persero) Wilayah Maluku & Maluku Utara/State Electricity Company, Maluku & Maluku Utara Region

Tabel
Table 6.2**Jumlah Pelanggan Listrik Menurut Kecamatan di Kota Ambon, 2017–2021**
Number of Electricity Customers by Subdistrict in Ambon Municipality, 2017–2021

Kecamatan Subdistrict	2017	2018	2019	2020	2021
(1)	(2)	(3)	(4)	(5)	(6)
Nusaniwe	14 894	15 821	16 405	17 057	17 619
Sirimau	39 094	37 864	39 624	41 673	45 686
Leitimur Selatan	3 626	3 512	3 675	9 502	19 422
Teluk Ambon Baguala	22 786	27 525	29 194	29 637	15 106
Teluk Ambon	6 636	8 016	8 502	4 101	8 633
Ambon	87 036	92 738	97 400	101 970	106 466

Sumber/Source: PT. PLN (Persero) Wilayah Maluku & Maluku Utara/State Electricity Company, Maluku & Maluku Utara Region

Tabel
Table 6.3**Jumlah Pelanggan dan Air yang Disalurkan Menurut Kecamatan di Kota Ambon, 2021**
Number of Customers and Distributed Water by Subdistrict in Ambon Municipality, 2021

Kecamatan <i>Subdistrict</i>	Pelanggan <i>Number of Customers</i>	Air Disalurkan <i>Distributed Water (m³)</i>	Nilai <i>Value (Rupiah)</i>
(1)	(2)	(3)	(4)
Nusaniwe
Sirimau
Leitimur Selatan
Teluk Ambon Baguala
Teluk Ambon
Ambon	12 505	1 781 780	13 035 778 400

Sumber/Source: Perusahaan Daerah Air Minum Kota Ambon/Water Supply Region Company of Ambon Municipality

Tabel
Table 6.4

Jumlah Pelanggan, Uang Masuk dan Jumlah Air yang Disalurkan oleh PDAM Kota Ambon Menurut Jenis Konsumen, 2021

Number of Customers, Income and Volume of Water Distributed by Water Supply Regional Company of Ambon Municipality by Type of Customer, 2021

<i>Jenis Konsumen Customer Type</i>	<i>Jumlah Pelanggan Number of Customer</i>	<i>Uang Masuk Income (Rupiah)</i>	<i>Banyaknya Air Minum yang Disalurkan Number of Water Distributed (M³)</i>
(1)	(2)	(3)	(4)
Sosial/Social	315		
Umum/Public	201
Khusus/Special	114
Non Niaga/Non Commerce	11 795
Rumah Tangga/Household	11716
Instansi Pemerintah/Government	79
Niaga/Commerce	390
Kecil/Small Commerce	380
Besar/Big Commerce	10
Industri/Industry	1
Kecil/Small Industry	-
Besar/Big Industry	1
Khusus/Special	4
Pelabuhan/Porting
Pertamina
Citra Land

Lanjutan Tabel/*Continued Table 6.4*

<i>Jenis Konsumen Customer Type</i>	<i>Jumlah Pelanggan Number of Customer</i>	<i>Uang Masuk Income (Rupiah)</i>	<i>Banyaknya Air Minum yang Disalurkan Number of Water Distributed (M3)</i>
(1)	(2)	(3)	(4)
Mobil Tangki
Jumlah/ Total	12 331	13 035 778 400	1 781 780

Sumber/*Source* : Perusahaan Daerah Air Minum Kota Ambon/*Water Supply Region Company of Ambon Municipality*

Tabel
Table**6.5****Jumlah Industri Pangan Formal yang Terdaftar di Kota Ambon Menurut Kecamatan, 2021**
Number of Registered Formal Food Industry in Ambon Municipality by Subdistrict, 2021

Kecamatan Subdistrict	Perusahaan Number of Company	Tenaga Kerja Number of Worker	Investasi Investment (000 Rp)
(1)	(2)	(3)	(4)
Nusaniwe	173	436	24 640 805
Sirimau	955	2 214	25 183 000
Leitimur Selatan	6	100	1 765 500
Teluk Ambon Baguala	319	430	23 000 000
Teluk Ambon	141	356	6 697 500
Ambon	1 570	3 522	81 286 805

Sumber/Source: Dinas Perdagangan dan Perindustrian Kota Ambon/Official of Trade and Industry, Ambon Municipality

Tabel
Table**6.6****Jumlah Industri Sandang Formal yang Terdaftar di Kota Ambon Menurut Kecamatan, 2021**
Number of Registered Formal Textile Industry in Ambon Municipality by Subdistrict, 2021

Kecamatan Subdistrict	Perusahaan Number of Company	Tenaga Kerja Number of Worker	Investasi Investment (000 Rp)
(1)	(2)	(3)	(4)
Nusaniwe	14	42	415 000
Sirimau	51	130	494 150
Leitimur Selatan	-	-	-
Teluk Ambon Baguala	6	11	95 000
Teluk Ambon	1	4	7 000
Ambon	72	187	1 011 150

Sumber/Source: Dinas Perdagangan dan Perindustrian Kota Ambon/Official of Trade and Industry, Ambon Municipality

Tabel
Table 6.7**Jumlah Industri Industri Logam dan Elektronika Formal yang Terdaftar di Kota Ambon Menurut Kecamatan, 2021**
Number of Registered Formal Metal and Electronic Industry in Ambon Municipality by Subdistrict, 2021

Kecamatan Subdistrict	Perusahaan Number of Company	Tenaga Kerja Number of Worker	Investasi Investment (000 Rp)
(1)	(2)	(3)	(4)
Nusaniwe	125	202	6 705 850
Sirimau	523	1 200	15 054 000
Leitimur Selatan	25	30	15 000
Teluk Ambon Baguala	450	723	11 172 655
Teluk Ambon	200	320	353 000
Ambon	1 323	2 475	33 300 505

Sumber/Source: Dinas Perdagangan dan Perindustrian Kota Ambon/Official of Trade and Industry, Ambon Municipality

Tabel
Table 6.8**Jumlah Industri Kerajinan Umum Formal yang Terdaftar
di Kota Ambon Menurut Kecamatan, 2021**
**Number of Registered Formal General Crafting Industry in
Ambon Municipality by Subdistrict, 2021**

Kecamatan Subdistrict	Perusahaan Number of Company	Tenaga Kerja Number of Worker	Investasi Investment (000 Rp)
(1)	(2)	(3)	(4)
Nusaniwe	19	31	655 500
Sirimau	115	355	4 292 500
Leitimur Selatan	-	-	-
Teluk Ambon Baguala	14	24	145 000
Teluk Ambon	4	8	225 000
Ambon	152	418	5 318 000

Sumber/Source: Dinas Perdagangan dan Perindustrian Kota Ambon/Official of Trade and Industry, Ambon Municipality


Tabel 6.9 Jumlah Industri Kimia dan Bahan Bangunan Formal yang Terdaftar di Kota Ambon Menurut Kecamatan, 2021
Number of Registered Formal Chemical and Construction Material Industry in Ambon Municipality by Subdistrict, 2021

Kecamatan Subdistrict	Perusahaan Number of Company	Tenaga Kerja Number of Worker	Investasi Investment (000 Rp)
(1)	(2)	(3)	(4)
Nusaniwe	319	758	3 627 500
Sirimau	185	610	12 660 600
Leitimur Selatan	5	7	135 000
Teluk Ambon Baguala	33	128	985 822
Teluk Ambon	37	52	920 450
Ambon	579	1 555	18 329 372

Sumber/Source: Dinas Perdagangan dan Perindustrian Kota Ambon/Official of Trade and Industry, Ambon Municipality

7 Pariwisata Tourism

Jumlah kedatangan WNA
di Kota Ambon
*The number of Arrivals of
Foreign Tourist in Ambon City*



Pada 2020, WNA yang datang ke Kota Ambon berjumlah 95 orang didominasi berasal dari Belanda sebanyak 40 orang.
In 2020, foreign tourists that came to Ambon City were 95 person dominated from Dutch as much of 40 person.

Pada tahun 2021, kedatangan WNA ke Kota Ambon berkurang menjadi 71 orang dengan negara asal terbanyak adalah Republik Rakyat China sebanyak 22 orang.
In 2021, arrivals of foreign tourist in Ambon City decreased to only 71 person with Republic of China with 22 person

Jumlah pembuatan paspor
perorangan WNI di Kota Ambon
Tahun 2021
*The number of Indonesian-Citizen
Individual Passport Issued in
Ambon City on 2021*



PENJELASAN TEKNIS

1. **Konsep dan definisi pariwisata** mengikuti rekomendasi United Nations World Tourism Organization (UNWTO).
2. **Wisatawan mancanegara (wisman)** ialah setiap orang yang melakukan perjalanan ke suatu negara di luar negara tempat tinggalnya, kurang dari satu tahun, didorong oleh suatu tujuan utama (bisnis, berlibur, atau tujuan pribadi lainnya), selain untuk bekerja dengan penduduk negara yang dikunjungi
3. **Paspor** adalah dokumen resmi yang dikeluarkan oleh pejabat yang berwenang dari suatu negara yang memuat identitas pemegangnya dan berlaku untuk melakukan perjalanan antar negara.

TECHNICAL NOTES

1. **The concept and definition of tourism** refers to the recommendations of the United Nations World Tourism Organization (UNWTO).
2. **An International Visitor** is any person taking a trip to a main destination outside his/her usual environment, for less than a year, for any main purpose (business, leisure or other personal purpose) other than to be employed by a resident entity in the country visited.
3. **A passport** is an official document issued by an authorized official from a country that contains the identity of the holder and is valid for traveling between countries.

Tabel
Table 7.1**Jumlah Rumah Makan/Restoran Menurut Kecamatan di Kota Ambon, 2018–2021**
Number of Restaurants by Subdistrict in Ambon Municipality, 2018–2021

Kecamatan Subdistrict	2018	2019	2020	2021
(1)	(2)	(3)	(4)	(5)
Nusaniwe	40
Sirimau	337
Leitimur Selatan	-
Teluk Ambon Baguala	34
Teluk Ambon	67
Ambon	59	478

Sumber/Source: Dinas Perindustrian dan Perdagangan Kota Ambon/ *Ambon Municipality Industry and Trade Office*

Tabel
Table 7.2

Jumlah Obyek Wisata di Kota Ambon Menurut Kecamatan dan Jenis, 2021
Number of Tourism Objects in Ambon Municipality by Subdistrict and Type, 2021

Kecamatan Subdistrict	Obyek Wisata/Tourism Object		
	Lokasi/Location	Nama/Name	Jenis/Type
(1)	(2)	(3)	(4)
Nusaniwe	Desa Amahusu Village of Amahusu	Pantai Amahusu / <i>Amahusu Beach</i>	Pantai / <i>Beach</i>
		Taman laut Amahusu/ <i>Amahusu Sea Park</i>	Taman Laut/ <i>Sea Park</i>
		Pantai Batu Capeu/ <i>Batu Capeu Beach</i>	Pantai ^{1)&3)} / <i>Beach</i>
		Taman Laut Batu Capeu/ <i>Batu Capeo Sea Park</i>	Taman Laut ¹⁾ / <i>Sea Park</i>
		Darwin-Ambon Yacht Race	Olahraga Laut/ <i>Sea Sport</i>
Desa Nusaniwe Village of Nusaniwe		Pantai Air Louw-Pintu Kota <i>Pintu Kota-Air Louw Beach</i>	Pantai ³⁾ / <i>Beach</i>
		Taman Laut Eri/ <i>Eri Sea Park</i>	Taman Laut/ <i>Sea Park</i>
		Taman Laut Air Louw/ <i>Air Louw Sea Park</i>	Taman Laut/ <i>Sea Park</i>
		Pantai Felawatu/ <i>Felawatu Beach</i>	Pantai ³⁾ / <i>Beach</i>
		Tebing Oxana/ <i>Oxana Cliff</i>	Alam/ <i>Nature</i>
Desa Latuhalat Village of Latuhalat		Taman Laut Namalatu/ <i>Namalatu Sea-Park</i>	Taman Laut/ <i>Sea Park</i>
		Taman Laut Latuhalat/ <i>Latuhalat Sea Park</i>	Taman Laut/ <i>Sea Park</i>
		Tanjung Batu Konde/ <i>Batu Konde Cape</i>	Bahari ¹⁾ / <i>Maritime</i>
		Pantai Lelisa/ <i>Lelisa Beach</i>	Pantai / <i>Beach</i>
		Pantai Santai/ <i>Santai Beach</i>	Pantai / <i>Beach</i>

Lanjutan Tabel/Continued Table 7.2

Kecamatan Subdistrict	Obyek Wisata/Tourism Object		
	Lokasi/Location	Nama/Name	Jenis/Type
(1)	(2)	(3)	(4)
		Pantai Colin Beach	Pantai / Beach
Nusaniwe	Desa Seilale Village of Latuhalat	Taman Laut Nama/ Sea Park Nama	Taman Laut/ Sea Park
	Desa Urimessing-Dusun Kusu Kusu/ Village of Urimessing-Village of Kusu Kusu	Goa Liang Ekang / Liang Ekang Cave	Alam ¹⁾ / Nature
		Pantai Seri / Seri Beach	Pantai / Beach
	Kelurahan Nusaniwe Kelurahans Nusaniwe	Museum Siwa Lima/ Siwa Lima Museum	Sejarah Historical
	Kelurahan Kudamati Kelurahans Kudamati	Tugu Dolland Dolland Monument	Sejarah Historical
Sirimau	Desa Soya Village of Soya	Gunung Sirimau/ Sirimau Mountain	Alam ^{1) & 3)} / Nature
		Tempayan Soya/ Large Water Jar of Soya	Sejarah ¹⁾ / Historical
		Kali Air Besar/ Air Besar River	Alam ^{1) & 3)} / Nature
		Cuci Negeri / Land-Wash	Adat / Culture
		Gereja Tua Soya/ Old Church Soya	Sejarah/ Historical

Lanjutan Tabel/Continued Table 7.2

Kecamatan Subdistrict	Obyek Wisata/Tourism Object		
	Lokasi/Location	Nama/Name	Jenis/Type
(1)	(2)	(3)	(4)
Sirimau	Kelurahan Honipopu <i>Kelurahans Honipopu</i>	Masjid Jamme <i>Jamme Mosque</i>	Sejarah <i>Historical</i>
	Kelurahan Karpan <i>Kelurahans Karpan</i>	Tugu Christina Martha Tiahahu/ <i>Ch.M.Tiahahu Monument</i>	Sejarah <i>Historical</i>
		Makam Joseph Kam <i>Joseph Kam Grave</i>	Sejarah ¹⁾ <i>Historical</i>
	Kelurahan Ahusen <i>Kelurahans Ahusen</i>	Tugu Trikora <i>Trikora Monument</i>	Sejarah ¹⁾ <i>Historical</i>
		Kelurahan Uritetu <i>Kelurahans Uritetu</i>	Benteng Victoria <i>Victoria Fortress</i>
	Tugu Pattimura <i>Pattimura Monument</i>		Sejarah ¹⁾ <i>Historical</i>
	Tugu Slamet Riyadi <i>Slamet Riyadi Monument</i>		Sejarah <i>Historical</i>
	Kelurahan Pandan Kasturi <i>Kelurahans Pandan Kasturi</i>	Gong Perdamaian Dunia <i>World Peace Gong</i>	Sejarah <i>Historical</i>
		Makam Australia/ <i>Australian Grave</i>	Sejarah/ <i>Historical</i>
		Makam Perang/ <i>War Cemetery</i>	Sejarah/ <i>Historical</i>
Teluk Ambon	Desa Laha <i>Village of Laha</i>	Kali Air Besar / <i>Air Besar River</i>	Alam ¹⁾ / <i>Nature</i>
		Pantai Air Manis / <i>Air Manis Beach</i>	Pantai ¹⁾ / <i>Beach</i>
		Taman Laut Air Manis <i>Sea Park Air Manis</i>	Taman Laut <i>Sea Park</i>

Lanjutan Tabel/Continued Table 7.2

Kecamatan Subdistrict	Obyek Wisata/Tourism Object		
	Lokasi/Location	Nama/Name	Jenis/Type
(1)	(2)	(3)	(4)
	Desa Hunut – DP <i>Village of Hunut-DP</i>	Air Terjun <i>Water fall</i>	Alam ¹⁾ / <i>Nature</i>
Teluk Ambon	Desa Tawiri <i>Village of Tawiri</i>	Monumen Beringin Tokai <i>Beringin Tokai Monument</i>	Sejarah/ <i>Historical</i>
		Monumen Australia <i>Australian Monument</i>	Sejarah/ <i>Historical</i>
		Monumen Jepang/ <i>Japan Monument</i>	Sejarah/ <i>Historical</i>
		Air Panas / <i>Spring Water</i>	Alam ¹⁾ / <i>Nature</i>
	Desa Hative Besar <i>Village of Hative Besar</i>	Taman Laut Hative Besar <i>Hative Besar Besar Sea PArk</i>	Taman Laut ¹⁾ <i>Sea Park</i>
		Monumen Fransiscus Xaverius <i>Fransiscus Xaverius Monument</i>	
	Desa Wayame <i>Village of Wayame</i>	Taman Laut Wayame <i>Wayame Sea Park</i>	Taman Laut ¹⁾ <i>Sea Park</i>
	Desa Rumah Tiga <i>Village of Rumah Tiga</i>	Monumen Rumpius <i>Rumpius Monument</i>	Sejarah ¹⁾ <i>Historical</i>
Tanjung Martha Fons <i>Martha Fons Cape</i>		Bahari ¹⁾ <i>Maritime</i>	
Taman Laut Muis Point <i>Sea Park Muis Point</i>		Taman Laut <i>Sea Park</i>	
	Desa Poka/ <i>Village of Poka</i>	Pelantikan Raja/ <i>King Inaguration</i>	Adat/ <i>Culture</i>

Lanjutan Tabel/Continued Table 7.2

Kecamatan Subdistrict	Obyek Wisata/Tourism Object		
	Lokasi/Location	Nama/Name	Jenis/Type
(1)	(2)	(3)	(4)
Teluk Ambon Baguala	Desa Passo/Village of Passo	Gereja Tua Menara Iman/ <i>Old Church Tower of Faith</i>	Sejarah/ <i>Historical</i>
		Pantai Larier / <i>Larier Beach</i>	Pantai ¹⁾ / <i>Beach</i>
		Hutan Wisata / <i>National Park</i>	Alam ¹⁾ / <i>Nature</i>
		Benteng Blok Huis Modelbrug <i>Block of Huis Modelbrug</i>	Sejarah ¹⁾ <i>Historical</i>
		Air Terjun Passo / <i>Passo Waterfall</i>	Alam ¹⁾ / <i>Nature</i>
		Pusat Dokumentasi Musik/ <i>Music Documentation Center</i>	Sejarah/ <i>Historical</i>
Leitimur Selatan	Desa Hutumuri <i>Village of Hutumuri</i>	Pantai Halong / <i>Halong Beach</i>	Pantai ¹⁾ / <i>Beach</i>
		Gereja Tua / <i>Old Church</i>	Sejarah ¹⁾ / <i>Historical</i>
Leitimur Selatan	Desa Hutumuri <i>Village of Hutumuri</i>	Pantai Toisapu / <i>Toisapu Beach</i>	Pantai / <i>Beach</i>
		Taman Laut Toisapu/ <i>Toisapu Sea Park</i>	Taman Laut ¹⁾ <i>Sea Park</i>
		Pantai Lawena/ <i>Lawena Beach</i>	Pantai / <i>Beach</i>
		Pantai Waiputih/ <i>Waiputih Beach</i>	Pantai / <i>Beach</i>
		Taman Laut Hutumuri/ <i>Hutumuri Sea Park</i>	Taman Laut ¹⁾ <i>Sea Park</i>
		Benteng Raja / <i>King Fortress</i>	Sejarah/ <i>Historical</i>
		Kuburan Mesang / <i>Mesang Grave</i>	Sejarah/ <i>Historical</i>
Goa Goram / <i>Goram Cave</i>	Sejarah/ <i>Historical</i>		

Lanjutan Tabel/Continued Table 7.2

Kecamatan Subdistrict	Obyek Wisata/Tourism Object		
	Lokasi/Location	Nama/Name	Jenis/Type
(1)	(2)	(3)	(4)
		Benteng Nona / <i>Nona Fortress</i>	Sejarah/ <i>Historical</i>
		Kebun Buah/ <i>Fruit Garden</i>	Agrowisata/ <i>Agrotourism</i>
Leitimur Selatan	Desa Rutong <i>Village of Rutong</i>	Tanjung Riki / <i>Riki Cape</i>	Alam ¹⁾ / <i>Nature</i>
		Hutan Sagu/ <i>Sagu Forest</i>	Agrowisata/ <i>Agrotourism</i>
		Pantai (Mangrove, Pohon Kuli Lawan, Terumbu Karang)/ <i>Beach (Mangrove, Kuli Lawan Tree, Coral Reef)</i>	Pantai / <i>Beach</i>
		Pohon Buah (Langsat, Durian, Manggis, Nanas)/ <i>Fruit Trees (Langsat, Durian, Mangosteen, Pineapple)</i>	Agrowisata/ <i>Agrotourism</i>
	Desa Hukurila <i>Village of Hukurila</i>	Pantai Hukurila (Tihulesi)/ <i>Hukurila Beach</i>	Pantai ¹⁾ / <i>Beach</i>
		Goa Bawah Laut/ <i>Under-Sea Cave</i>	Pantai ¹⁾ / <i>Beach</i>
		Taman Laut Hukurila <i>Hukurila Sea Garden</i>	Taman Laut ¹⁾ <i>Sea Park</i>
		Batu Palungku/ <i>Stone Manger</i>	Alam ¹⁾ / <i>Nature</i>
		Batu Anging/ <i>Stone Of Anging</i>	Alam ¹⁾ / <i>Nature</i>
Pantai Wailaring/ <i>Wailaring Beach</i>		Pantai / <i>Beach</i>	
Pantai Seu / <i>Seu Beach</i>		Pantai / <i>Beach</i>	
	Air Terjun / <i>Waterfall</i>	Buatan / <i>Artificial</i>	
	Kolam Yarden / <i>Yarden Pool</i>	Alam / <i>Nature</i>	

Lanjutan Tabel/Continued Table 7.2

Kecamatan Subdistrict	Obyek Wisata/Tourism Object		
	Lokasi/Location	Nama/Name	Jenis/Type
(1)	(2)	(3)	(4)
		Tanjung Ha'or / <i>Ha'or Cape</i>	Alam/ <i>Nature</i>
		Batu Ajam / <i>Ajam Stone</i>	Alam/ <i>Nature</i>
		Kebun Buah/Rempah <i>Fruit/Spice Garden</i>	Agrowisata/ <i>Agrotourism</i>
Leitimur Selatan	Desa Leahari <i>Village of Leahari</i>	Pantai Waiserissa <i>Waiserissa Beach</i>	Pantai ¹⁾ <i>Beach</i>
		Taman Laut Leahari <i>Leahari Sea Park</i>	Taman Laut <i>Sea Park</i>
		Liang Piring/ <i>Liang Plate</i>	Alam/ <i>Nature</i>
		Goa Kelelawar/ <i>Bat Cave</i>	Alam/ <i>Nature</i>
		Terumbu Karang dan Bakau <i>Coral Reefs and Mangroves</i>	Alam/ <i>Nature</i>
	Desa Ema <i>Village Of Ema</i>	Air Terjun Majapahit <i>Waterfall Of Majapahit</i>	Alam ¹⁾ / <i>Nature</i>
		Batu Warna / <i>Colour Stone</i>	Alam ¹⁾ / <i>Nature</i>
		Kata-Kata Bijak / <i>Wise Words</i>	Sejarah/ <i>Historical</i>
		Hutan Damar dan Burung Maleo <i>Resin Forest and Maleo Bird</i>	Agrowisata/ <i>Agrotourism</i>
		Hutan Buah dan Rempah <i>Fruit and Spice Forest</i>	Agrowisata/ <i>Agrotourism</i>
	Air Terjun Erung Ewan <i>Erung Ewan Waterfall</i>	Alam/ <i>Nature</i>	

Lanjutan Tabel/Continued Table 7.2

Kecamatan Subdistrict	Obyek Wisata/Tourism Object		
	Lokasi/Location	Nama/Name	Jenis/Type
(1)	(2)	(3)	(4)
Leitimur Selatan	Desa Kilang <i>Village Of Kilang</i>	Pantai Kilang / <i>Kilang Beach</i>	Pantai ¹⁾ / <i>Beach</i>
		Sumur Tua / <i>Old Well</i>	Alam ¹⁾ / <i>Nature</i>
		Taman Laut Kilang <i>Kilang Sea Garden</i>	<i>Taman Laut</i> <i>Sea Garden</i>
		Gereja Tua / <i>Old Church</i>	Sejarah/ <i>Historical</i>
		Air Kendi (Sisa Air Perang)/ <i>Water Jug</i>	Alam/ <i>Nature</i>
		Batu Papua (Batu Sejarah Negeri) <i>Papua Stone</i>	Sejarah/ <i>Historical</i>
		Pantai Namseri/ <i>Namseri Beach</i>	Pantai / <i>Beach</i>
		Pantai Haitilia/ <i>Haitilia Beach</i>	Pantai / <i>Beach</i>
		Batu Tongka / <i>Tongka Stone</i>	Alam/ <i>Nature</i>
		Lokasi Diving/ <i>Diving Spot</i>	Alam/ <i>Nature</i>
Negeri Lama/Tua- <i>Old Village</i>	Sejarah/ <i>Historical</i>		
Desa Naku <i>Village Of Naku</i>		Air terjun Erang Hukung <i>Waterfall Of Erang Hukung</i>	Alam ¹⁾ / <i>Nature</i>
		Pantai Namsua / <i>Namsua Beach</i>	Pantai / <i>Beach</i>
		Barang-barang Tua/ <i>Antiques</i>	Sejarah/ <i>Historical</i>
		Kuburan Sembilan Depa <i>Nine Fathom Grave</i>	Sejarah <i>Historical</i>
		Taman Laut Naku/ <i>Naku Sea Garden</i>	Taman Laut/ <i>Sea Garden</i>
Batu Saniri, Teung dan Parigi <i>Stone of Saniri, Teung and Parigi</i>	Sejarah/ <i>Historical</i>		

Lanjutan Tabel/Continued Table 7.2

Kecamatan <i>Subdistrict</i>	Obyek Wisata/Tourism Object		
	Lokasi/Location	Nama/Name	Jenis/Type
(1)	(2)	(3)	(4)
Leitimur Selatan	Desa Naku <i>Village Of Naku</i>	Rumah Tua Kapitan Lebelesouberssy <i>Old House of Captaint Lebelesouberssy</i>	Sejarah/ <i>Historical</i>
		Bekas Negeri Ema/Negeri Tua <i>Former Village of Ema/Old Village</i>	Sejarah/ <i>Historical</i>
		Bekas Negeri Amanlaring/Negeri Tua <i>Former Village of Amanlaring</i>	Sejarah/ <i>Historical</i>
		Lokasi Penyelaman / <i>Diving Spot</i>	Alam/ <i>Nature</i>

Catatan/Note: 1) Belum Dikembangkan (Belum Dimanfaatkan)/*Not Developed.*

2) Belum dipugar/*Not yet been restored,*

3) Rusak (tidak terpelihara)/*Damaged*

Sumber/Source: Dinas Pariwisata dan Kebudayaan Kota Ambon/*Official of Tourism and Culture, Ambon Municipality*

Tabel
Table 7.3

Potensi Wisata Budaya di Kota Ambon, 2021
Cultural Tourism Potency in Ambon, 2021

Tarian Daerah/Rakyat Cultural Dance	Musik Tradisional Traditional Music	Upacara Tradisional Traditional Ceremony	Kelompok Komunitas Musik/ Musical Group Community
(1)	(2)	(3)	(4)
1. Tari Lengso	1. Music Tahuri (Kulibia)	1. Upacara Adat Timba Laor	1. Sanggar Giry Ery Maya
2. Tari Cakalele	2. Music Tifa	2. Upacara Cuci Negeri	2. Sanggar Seni Lima Belas
3. Tari Orlapei / Gaba-Gaba	3. Suling Bambu	3. Upacara Perkawinan Masuk Minta	3. Sanggar Boiratan
4. Tari Banbu Gila	4. Music Totobuang	4. Upacara Perkawinan Piring Basusun	4. Sanggar HitiHalahala
5. Tari Perisai	5. Music Hawaian	5. Upacara Panas Pela	5. Sanggar Nyong Amboina
6. Tari Katreji	6. Toleng – Toleng	6. Upacara Pelantikan Raja	6. Sanggar Manuhala Sou
7. Tari Setan Balobe	7. Music Klefer	7. Upacara Adat Tutup Baileo	7. Sanggar Kabarey
8. Tari Pete Cengke	8. Balaga (Bambu & Gaba-Gaba)	8. Upacara Kunci Negeri	8. Sanggar M'Yang Sari
9. Tari Dansa Tali	9. Rincis	9. Upacara Perkawinan Cuci Kakiagi Mempelai Wanita	9. Sanggar Lawamena
10. Tari Timba Laor		10. Upacara Sasi Lompa	10. Sanggar Asoka
11. Tari Bameti		11. Makan Patita	11. Sanggar Seroja
12. Tari Tujuh Lompat			12. Sanggar Seni Musik Amarima
13. Tari Tafar Mayang			13. Sanggar Wairanang
14. Tari Setan Galojo			14. Seni Budaya Soya
15. Tari Buang Redi			15. Sanggar Teratai
16. Tari Pawela			16. Sanggar Tagalaya
17. Tari Rebana			17. Sanggar Melati

Lanjutan Tabel/Continued Table 7.3

Tarian Daerah/Rakyat <i>Cultural Dance</i>	Musik Tradisional <i>Traditional Music</i>	Upacara Tradisional <i>Traditional Ceremony</i>	Kelompok Komunitas Musik/ Musical Group <i>Community</i>
(1)	(2)	(3)	(4)
18. Tari Obor			18.
19. Tari Soya – Soya			19. Paparissa Bergerak (Komunitas Seniman) Ambon
20. Tari Masohi			20. Sanggar Cengkeh Wangi
21. Tari Sagu			21. Sanggar Tursina
22. Tari Sawat			22. Hawaiian Teluk Ambon
23. Tari Zambra			23. Sanggar Serafim
24. Tari Maku – Maku			24. Sanggar Amanisal
25. Tari Luleba			25. Kelompok Bamboowind Malucca
26. Tari Sasi Laut			26. Sanggar Amanisse
27. Tari Lelemuku			27. Sanggar Paquita
28. Tari Sero			28. Sanggar Kayla
29. Cakalele Bulu Ayam			29. Sanggar Musik Arnes Star
30. Tari Panah			30. Sanggar Budaya Hatukau
31. Tari Kait Pala			31. Sanggar Haturutui
32. Tari Rumba			32. Sanggar Seni Kalesang
33. Tari Dana-Dana			33. Sanggar Seni Budaya Uriama
34. Tari Morong			34. Sanggar Sibu-Sibu
35. Tari Caka Iba			35. Amahusu Generation Voice
36. Tari Ruruhe			

Sumber/Source: Dinas Pariwisata dan Kebudayaan Kota Ambon/Official of Tourism and Culture, Ambon Municipality

Tabel
Table 7.4

**Jumlah Kedatangan Orang Asing di Kota Ambon Menurut
Kebangsaan/Warga Negara, 2020-2021**
**Number of Arrivals of Foreign Tourists in Ambon Municipality
by Nationality, 2020-2021**

Kebangsaan Nationality	2020	2021
(1)	(2)	(3)
Belanda/ <i>Dutch</i>	40	11
Latvia/ <i>Latvia</i>	-	-
Australia/ <i>Australian</i>	10	-
Amerika Serikat/ <i>USA</i>	6	1
Italia/ <i>Italian</i>	-	-
Jerman/ <i>German</i>	11	3
Rep. Rakyat Cina/ <i>China</i>	8	22
Jepang/ <i>Japanese</i>	6	-
Kanada/ <i>Canada</i>	1	-
Rep Ceko/ <i>Czech Republic</i>	3	-
Austria/ <i>Austria</i>	2	-
Inggris/ <i>British</i>	4	-
Rusia/ <i>Russian</i>	-	-
Selandia Baru/ <i>New Zealander</i>	-	-
Malaysia/ <i>Malaysian</i>	-	2
Singapura/ <i>Singapore</i>	-	-
Belgia/ <i>Belgium</i>	-	-
Vietnam/ <i>Vietnam</i>	-	-
Korea/ <i>Korean</i>	-	1
Prancis/ <i>France</i>	-	-
Thailand/ <i>Thailand</i>	-	1
Spanyol/ <i>Spanish</i>	-	-
Pakistan/ <i>Pakistanis</i>	-	-
Polandia/ <i>Poland</i>	-	-
India/ <i>Indian</i>	-	1
Brazil/ <i>Brazilian</i>	-	-

Lanjutan Tabel/Continued Table 7.4

Kebangsaan Nationality	2020	2021
(1)	(2)	(3)
Afrika Selatan/South Africa	2	-
Ukraina/Ukraine	-	-
Turki/Tukey	2	20
Filipina/Philippines	-	8
Myanmar/Myanmar	-	-
Bulgaria/Bulgaria	-	-
Lainnya / Others	-	1
Jumlah/Total	95	71

Sumber/Source: Kantor Imigrasi Kelas I Ambon/Official of 1st Grade Immigration, Ambon Municipality

Tabel
Table 7.5**Jumlah Pembuatan Paspor WNI Menurut Bulan Berdasarkan Jenis Pembuatan di Kota Ambon, 2021**
Number of Indonesian-Citizen Passport Issued per Month by Kind of Issued in Ambon Municipality, 2021

Bulan/Month	Paspor Perorangan/Individual Passport		
	Laki-laki/Male	Perempuan/Female	Hilang/Rusak/Lost
(1)	(2)	(3)	(4)
Januari	29	31	...
Februari	22	25	...
Maret	55	50	...
April	42	30	...
Mei	22	13	...
Juni	45	46	...
Juli	13	11	...
Agustus	17	18	...
September	25	31	...
Oktober	33	48	...
November	31	41	...
Desember	73	70	...
Jumlah/Total	407	414	...

Sumber/Source: Kantor Imigrasi Kelas I Ambon/Official of 1st Grade Immigration, Ambon Municipality

Tabel 7.6
Table

Jumlah WNA Menurut Bulan Berdasarkan Jenis Pembuatan dan Perpanjangan Izin Tinggal di Kota Ambon, 2021
Number of Foreigner per Month by Kind of Issued and Renewal of Stay-Permit in Ambon Municipality, 2021

Bulan/ Month	Perpanjangan Izin Tinggal Stay-Permit Renewal			Izin Tinggal Sementara (ITAS) Temporary Stay-Permit		Izin Tinggal Tetap (ITAP) Permanent Stay-Permit	
	Wisata* Tourism	Kun Jungan Visit	Sos Bud* Social & Culture	Pemb Issued	Perp Renewal	Pemb Issued	Perp Renewal
	(H)	(K)	(L)	(7)	(8)	(9)	(10)
(1)	(4)	(5)	(6)	(7)	(8)	(9)	(10)
Januari	...	8	...	-	7	-	-
Februari	...	3	...	-	6	1	-
Maret	...	21	...	-	1	-	-
April	...	4	...	4	6	-	-
Mei	...	5	...	1	3	1	-
Juni	...	6	...	4	4	-	-
Juli	...	9	...	2	-	-	-
Agustus	...	27	...	-	-	-	-
September	...	13	...	10	4	-	-
Oktober	...	4	...	2	8	1	-
November	...	8	...	1	6	-	-
Desember	...	17	...	3	3	-	-
Jumlah Total	...	125	...	27	48	3	-

Catatan/Note: *) Perpanjangan Izin Kunjungan tidak dirinci menurut tujuan/Stay-Permit Renewal does not detailed by purpose
Sumber/Source: Kantor Imigrasi Kelas I Ambon/Official of 1st Grade Immigration, Ambon Municipality

Jumlah Kunjungan Kapal dan Penumpang

Number of Ship Calls and Passenger Traffic

Kunjungan kapal
Ship Calls
3.549 kunjungan

Penumpang Turun
Arrived Passenger
141.636 penumpang

Tonase Bruto Terdaftar
Gross Registered Tonnage
18.855.857 gt

Penumpang Naik
Embarked Passenger
171.107 penumpang

Arus Bongkar Muat Barang

Cargo Handling of Goods

Bongkar Peti Kemas
Unloaded Containers
50.328 ton

Bongkar Perdagangan Dalam Negeri
Unloaded Domestic Trade
691.277 ton

Muat Peti Kemas
Loaded Containers
50.569 ton

Muat Perdagangan Dalam Negeri
Loaded Domestic Trade
130.068 ton



PENJELASAN TEKNIS

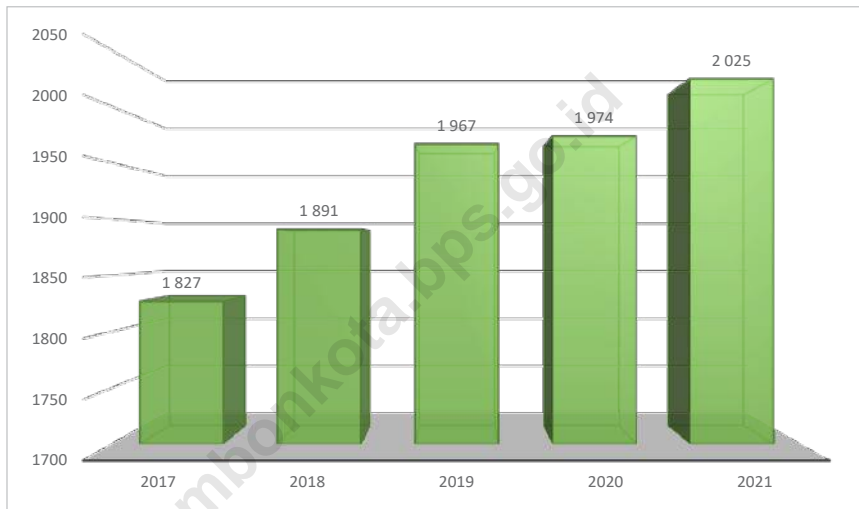
1. **Data transportasi dan komunikasi** meliputi:
 - a. Panjang jalan
 - b. Angkutan darat
 - c. Angkutan laut
 - d. Angkutan udara
 - e. Pos dan telekomunikas
2. **Kunjungan kapal** adalah kapal yang datang di pelabuhan baik untuk berlabuh di perairan maupun bersandar di dermaga.
3. **Kantor Pos** adalah tempat pemberi pelayanan komunikasi tertulis dan atau surat elektronik, layanan paket, layanan logistik, layanan transaksi keuangan, dan layanan keagenan pos untuk kepentingan umum. Rumah pos berfungsi sama seperti kantor pos dan kantor pos pembantu, bedanya rumah pos biasanya terletak di daerah terpencil.
4. **Telekomunikasi** adalah setiap pemancaran, pengiriman dan atau penerimaan dari setiap informasi dalam bentuk tanda-tanda, isyarat, tulisan, gambar, suara, dan bunyi melalui sistem kawat, optik, radio, atau sistem elektromagnetik lainnya.
5. **Jaringan telekomunikasi** adalah rangkaian perangkat telekomunikasi dan kelengkapannya yang digunakan dalam bertelekomunikasi.

TECHNICAL NOTES

1. **Data on transportations and communications** cover:
 - a. Length of road
 - b. Land transportation
 - c. Sea transportation
 - d. Air transportation
 - e. Post and telecommunication
2. **Ship call** is a ship arriving at a port either for mooring or berthing
3. **Post office** is a service provider facility of written communication and or electronic mail, parcel service, logistic services to the public. Postal house has the same functions as the post office and subsidiary of post office, the difference is that postal house is usually located in remote area.
4. **Telecommunication** includes every transmitting , delivering and or receiving from every information of marking , signal, article, picture, sound and voice through strand of wire system, optic, radio, or other electromagnetic system.
5. **Telecommunication network** is peripheral network of telecommunication and its equipment used in the means of telecommunication.

Gambar 8.1
Figures

Jumlah Mobil Angkutan Penumpang di Kota Ambon, 2017 – 2021
Number of Public Transportation in Ambon Municipality, 2017 – 2021



Sumber/Source Dinas Perhubungan Kota Ambon/Department of Transportation, Ambon Municipality

8.1 TRANSPORTASI TRANSPORTATION

Tabel 8.1.1 Panjang Jalan Menurut Tingkat Kewenangan Pemerintahan di Kota Ambon (km), 2019–2021
Length of Roads by Level of Government Authority in Ambon Municipality (km), 2019–2021

Tingkat Kewenangan Pemerintahan <i>Level of Government Authority</i>	2019	2020	2021
(1)	(2)	(3)	(4)
Negara/ <i>State</i>	54,52 ^r	54,52 ^r	54,52
Provinsi/ <i>Province</i>	93,06 ^r	93,06 ^r	128,76
Kota <i>Municipality</i>	301,51	309,01	309,01
Jumlah/<i>Total</i>	449,09^r	456,59^r	492,29

^{r)} angka direvisi

Sumber/*Source*: Dinas Pekerjaan Umum Kota Ambon/*Official of Public Works, Ambon Municipality*

Tabel 8.1.2 Panjang Jalan Menurut Jenis Permukaan Jalan di Kota Ambon (km), 2019–2021
Table Length of Roads by Type of Road Surface in Ambon Municipality (km), 2019–2021

Jenis Permukaan Jalan Type of Road Surface	2019	2020	2021
(1)	(2)	(3)	(4)
Aspal/Paved	462,01
Kerikil/Gravel	7,00
Tanah/Soil	23,08
Lainnya/Others	0,20
Jumlah/Total	492,29

Sumber/Source: Dinas Pekerjaan Umum Kota Ambon/Official of Public Works, Ambon Municipality

Tabel
Table 8.1.3

**Panjang Jalan Menurut Kondisi Jalan di Kota Ambon (km),
2019–2021**
*Length of Roads by Condition of Roads in Ambon Municipality
(km), 2019–2021*

Kondisi Jalan <i>Condition of Roads</i>	2019	2020	2021
(1)	(2)	(3)	(4)
Baik/ <i>Good</i>	405,58
Sedang/ <i>Moderate</i>	38,79
Rusak/ <i>Damage</i>	17,95
Jumlah/Total	29,98

Sumber/*Source*: Dinas Pekerjaan Umum Kota Ambon/*Official of Public Works, Ambon Municipality*

Tabel 8.1.4 **Jumlah Angkutan Penumpang Menurut Trayek yang Beroperasi Dalam Wilayah Kota Ambon, 2018 – 2021**
Table 8.1.4 **Number of Public Transportation Operated in Ambon Municipality by Designated Routes, 2018– 2021**

Trayek yang Dilayani Designated Routes	Jumlah Angkutan umum/Number of Public Transports			
	2018	2019	2020	2021
(1)	(2)	(3)	(4)	(5)
Lin I	35	37	37	39
Lin II	13	14	14	14
Lin III	155	158	158	160
Lin IV	5	6	6	6
Lin V	6	6	6	6
Batu Merah	29	30	30	30
Karang Panjang	38	39	40	42
Ahuru	43	44	45	45
Soya	3	3	3	4
Kusu-Kusu Sereh	10	12	12	13
Air Salobar	114	131	131	131
Kudamati	130	134	135	137
Benteng Atas	75	79	79	82
Kramat Jaya/G.Nona	24	26	26	27
Mahia	4	5	5	6
Taman Makmur	25	25	25	27
Amahusu	17	17	17	18
Latuhalat	94	98	99	101
Air Louw	1	1	1	1

Lanjutan Tabel/*Continued Table 8.1.4*

Trayek yang Dilayani <i>Designated Routes</i>	Jumlah Angkutan umum/ <i>Number of Public Transports</i>			
	2018	2019	2020	2021
(1)	(2)	(3)	(4)	(5)
Seri	8	8	8	8
Kebun Cengkeh	70	73	76	78
Tantui	98	99	99	99
Dermaga Ferri/Galala	4	2	2	2
Halong Baru/SMU	3	3	3	4
Lateri III	3	3	2	3
Passo	102	107	107	109
Lateri Indah	6	6	6	6
Dusun Ama Ori	8	8	8	8
Ds.Tanah Putih	12	12	12	12
Lembah Argo	10	10	10	10
Batu Gong	15	15	15	16
Hutumuri	17	18	18	18
Leahari	4	6	6	7
Poka-Perumnas	28	28	28	28
Hunuth	89	92	92	93
Hative Besar	84	89	89	90
Laha	157	162	162	164
Ambon-Hatalai	4	4	4	4

Lanjutan Tabel/Continued Table 8.1.4

Trayek yang Dilayani <i>Designated Routes</i>	Jumlah Angkutan umum/ <i>Number of Public Transports</i>			
	2018	2019	2020	2021
(1)	(2)	(3)	(4)	(5)
Kamp. Keranjang	6	6	6	7
Poka-Laha	13	13	13	13
Poka-Wayame Permai	13	13	13	13
Galunggung	12	12	12	13
Kayu Putih	25	26	26	28
Hukurila	5	5	5	5
IAIN	79	86	86	90
Kopertis	30	30	30	31
Halong Atas	15	15	15	16
Waiheru Dalam	25	25	25	25
Hative Kecil Atas	3	2	2	2
Nania Atas	11	11	11	11
Kilang	5	5	5	6
Wara Air Kuning	39	40	40	42
Air Besar	16	16	16	17
Kahena	12	12	12	13
Ema	4	4	4	4
Naku	2	2	2	2
Toisapu	9	9	9	10

Lanjutan Tabel/*Continued Table 8.1.4*

Trayek yang Dilayani <i>Designated Routes</i>	Jumlah Angkutan umum/ <i>Number of Public Transports</i>			
	2018	2019	2020	2021
(1)	(2)	(3)	(4)	(5)
Passo - Laha	2	2	2	0
Kayu Tiga	14	15	15	16
Latuhalat Mercusuar	3	3	3	3
Kate-kate	3	3	3	4
STIA Alazka	16	16	16	...
Gong-Latuhalat
Lateri Wapu	2	2	2	2
Tuni	4
Jumlah/Total	1 891	1 967	1 974	2 025

Sumber/*Source* : Dinas Perhubungan Kota Ambon/*Official of Transportation, Ambon Municipality*

Tabel 8.1.5 Jumlah Kunjungan Kapal dan Penumpang per Bulan di Pelabuhan Ambon, 2021
Number of Ship Calls and Passenger Traffic by Month at Port of Ambon, 2021

Bulan Month	Kunjungan Kapal Ship Calls		Penumpang Passengers	
	Call/ Call	GRT/ GRT	Turun/ Arrived	Naik/ Embarked
(1)	(2)	(3)	(4)	(5)
Januari	328	1 695 207	10 012	19 381
Februari	278	1 393 395	7 606	9 783
Maret	314	1 754 052	8 684	11 624
April	336	1 652 194	9 157	16 882
Mei	278	1 678 809	7 868	15 299
Juni	344	1 835 135	19 847	20 233
Juli	260	1 623 310	9 429	10 204
Agustus	237	1 398 816	8 754	7 968
September	270	1 297 584	10 637	11 715
Oktober	262	1 296 657	12 646	11 567
November	361	1 783 345	14 398	15 911
Desember	281	1 447 353	22 598	20 540
Jumlah/Total	3 549	18 855 857	141 636	171 107

Sumber/Source: PT. (Persero) Pelabuhan Indonesia IV Ambon/Indonesia Port IV, Limited Company, Ambon

Tabel
Table 8.1.6

Jumlah Kunjungan Kapal per Bulan Menurut Jenis Pelayaran di Pelabuhan Ambon, 2021
Number of Ship Calls by Month and Type of Voyage at Port of Ambon, 2021

Bulan Month	Samudera Ocean Voyage		Nusantara National Voyage	
	Call/ Call	GRT/ GRT	Turun/ Arrived	Naik/ Embarked
(1)	(2)	(3)	(4)	(5)
Januari	7	89 694	10 012	19 381
Februari	4	46 385	7 606	9 783
Maret	3	130 735	8 684	11 624
April	2	36 379	9 157	16 882
Mei	2	132 156	7 868	15 299
Juni	3	136 621	19 847	20 233
Juli	4	141 650	9 429	10 204
Agustus	2	113 395	8 754	7 968
September	2	27 070	10 637	11 715
Oktober	2	34 507	12 646	11 567
November	3	150 310	14 398	15 911
Desember	2	50 028	22 598	20 540
Jumlah/Total	36	1 088 930	141 636	171 107

Lanjutan Tabel/Continued Table 8.1.6

Bulan Month	Perintis Pioneer		Khusus Special		Total Total	
	Call/ Call	GRT/ GRT	Call/ Call	GRT/ GRT	Call/ Call	GRT/ GRT
(1)	(2)	(3)	(4)	(5)		
Januari	61	87 455	-	-	-	-
Februari	58	81 694	-	-	-	-
Maret	56	79 235	-	-	-	-
April	76	107 417	-	-	-	-
Mei	57	84 216	-	-	-	-
Juni	67	97 658	-	-	-	-
Juli	24	32 869	-	-	-	-
Agustus	8	13 488	-	-	-	-
September	50	80 815	-	-	-	-
Oktober	49	68 648	-	-	-	-
November	64	96 848	-	-	-	-
Desember	45	67 186	-	-	-	-
Jumlah/Total	615	897 529	-	-	-	-

Sumber/Source: PT. (Persero) Pelabuhan Indonesia IV Ambon/Indonesia Port IV, Limited Company, Ambon

Tabel
Table 8.1.7

**Perkembangan Arus Bongkar Muat Barang Menurut Jenis
di Pelabuhan Ambon, 2021**
*Cargo handling by Type of Freight Good at Port of Ambon,
2021*

Bulan Month	Perdagangan Luar Negeri International Trade		Perdagangan Dalam Negeri Domestic Trade	
	Bongkar Unloaded (Ton)	Muat Loaded (Ton)	Bongkar Unloaded (Ton)	Muat Loaded (Ton)
(1)	(2)	(3)	(4)	(5)
Januari	-	-	58 260	13 075
Februari	-	-	53 685	11 1887
Maret	-	-	53 374	13 085
April	-	-	65 382	11 993
Mei	-	-	42 808	9 791
Juni	-	-	56 283	10 905
Juli	-	-	53 324	10 685
Agustus	-	-	55 932	9 356
September	-	-	56 853	7 218
Oktober	-	-	64 402	8 547
November	-	-	57 724	14 515
Desember	-	-	73 250	9 711
Jumlah/Total	-	-	691 277	130 068

Lanjutan Tabel/Continued Table 8.1.7

Bulan Month	Peti Kemas/ Containers		Hewan/ Animals	
	Bongkar Unloaded (Ton)	Muat Loaded (Ton)	Bongkar Unloaded (Ton)	Muat Loaded (Ton)
(1)	(2)	(3)	(4)	(5)
Januari	4 646	5 436	-	-
Februari	4 262	4 339	-	-
Maret	4 212	4 267	-	-
April	4 777	4 062	-	-
Mei	2 631	3 051	-	-
Juni	4 576	3 652	-	-
Juli	3 986	5 158	-	-
Agustus	4 353	3 562	-	-
September	4 304	4 067	-	-
Oktober	4 445	5 051	-	-
November	4 210	4 656	-	-
Desember	3 926	3 268	-	-
Jumlah/Total	50 328	50 569	-	-

Sumber/Source: PT. (Persero) Pelabuhan Indonesia IV Ambon/Indonesian Port IV, Limited Company, Ambon

Tabel
Table 8.1.8

Banyaknya perusahaan Penerbangan, Frekuensi Penerbangan, dan Jumlah Penumpang dari Bandara Pattimura Ambon menurut Rute Penerbangan, 2021
Number of Airliner, Flight Frequency, and Number of Passengers in Pattimura Airport of Ambon by Air Route, 2021

Rute Penerbangan <i>Air Route</i>	Banyaknya Perusahaan Penerbangan <i>Airliner</i>	Frekuensi Penerbangan Setahun (Kali) <i>Frequency/Year</i>	Jumlah Penumpang <i>Number of Passenger</i>
(1)	(2)	(3)	(4)
Ambon – Amahai	-	-	-
Ambon – Babo	1 008	5	28 108
Ambon – Balikpapan	1	1	3
Ambon - Banda Neira	51	1	507
Ambon - Bau-Bau	-	-	-
Ambon – Biak	4	4	-
Ambon - Cebu	5	1	-
Ambon - Darwin	-	-	-
Ambon - Denpasar	27	1	1 469
Ambon - Dobo	194	2	6 294
Ambon - Fak-Fak	18	2	41
Ambon - Jayapura	95	5	-
Ambon - Jakarta (Halim Perdanakusuma)	97	-	8 524
Ambon - Jakarta (Soekarno-Hatta)	738	7	55 776
Ambon - Johor Baru	1	1	-
Ambon - Kaimana	6	3	-
Ambon - Kendari	4	4	-
Ambon - Kisar	47	1	515

Lanjutan Tabel/Continued Table 8.1.8

Rute Penerbangan <i>Air Route</i>	Banyaknya Perusahaan Penerbangan <i>Airliner</i>	Frekuensi Penerbangan Setahun (Kali) <i>Frequency/Year</i>	Jumlah Penumpang <i>Number of Passenger</i>
(1)	(2)	(3)	(4)
Ambon - Kupang	1	1	-
Ambon - Langgur	427	2	13 997
Ambon - Luwuk	4	1	-
Ambon - Makassar	723	13	67 616
Ambon - Manado	47	5	867
Ambon - Moa	146	2	4 085
Ambon - Nabire	56	5	679
Ambon - Namlea	283	3	10 572
Ambon - Namrole	152	1	3 571
Ambon - Port Moresby	3	4	-
Ambon - Sanana	35	1	383
Ambon - Seletar	1	1	-
Ambon - Saumlaki	257	4	9 604
Ambon - Sorong	227	10	9 326
Ambon - Surabaya	346	3	37 787
Ambon - Ternate	120	5	8 836
Ambon - Timika	6	6	103
Ambon - Wahai	49	1	306

Sumber/Source: PT. Angkasa Pura II (Persero) Bandara Pattimura Ambon/Indonesian Airport II, Ltd, Pattimura Airport, Ambon

Tabel
Table 8.1.9**Frekuensi Penerbangan, Jumlah Penumpang dan Barang/
Kargo per Bulan Melalui Bandar Udara Pattimura Ambon,
2021****Flights Frequency, Number of Passengers and Baggage
Freight via Pattimura Airport of Ambon, 2021**

Bulan Month	Frekuensi (Kali) Frequency (Times)		Penumpang (Orang) Passengers (Persons)			Barang/Kargo (Kg) Freight/Cargo	
	Berangkat Departing	Datang Arriving	Berangkat Departing	Datang Arriving	Transit Transit	Bongkar Unloaded	Muat Loaded
(1)	(2)	(3)	(4)	(5)	(6)	(7)	(8)
Januari	623	626	45 522	38 713	7 883	282 470	134 054
Februari	567	563	41 146	37 250	5 785	243 495	128 758
Maret	546	545	39 550	28 230	5 713	250 291	154 789
April	307	305	12 988	8 819	2 555	203 198	130 132
Mei	200	200	5 402	5 290	-	167 904	127 174
Juni	261	260	9 673	9 776	1 059	221 678	95 795
Juli	350	350	15 569	16 836	672	298 776	151 870
Agustus	421	422	24 165	21 050	2 430	322 585	152 874
September	424	427	24 965	21 856	2 418	323 959	216 395
Oktober	450	449	22 324	22 109	-	377 046	394 418
November	514	514	33 686	32 805	-	377 650	208 057
Desember	596	598	35 084	29 017	3 713	496 757	290 826
Jumlah/ Total	5 259	5 259	310 074	271 751	32 228	3 565 809	2 185 142

Sumber/Source: PT. Angkasa Pura II (Persero) Bandara Pattimura Ambon/Indonesian Airport II, Ltd, Pattimura Airport, Ambon

Tabel 8.1.10 Jumlah Kendaraan Bermotor Terdaftar di Kota Ambon menurut Jenis Kendaraan dan Kepemilikan, 2020-2021
Number of Registered Motor Vehicle in Ambon Municipality by Kind of Vehicle and , 2020-2021

Bulan Month	2020			Jumlah Total
	Pribadi Individual	Umum Public	Dinas Official	
(1)	(2)	(3)	(4)	(5)
Sedan, Jeep, Station Wagon	605	19	72	696
Bus, Micro Bus/ Busses	65	49	40	154
Truk, Pick up/Truck, Pickup	2 979	1 555	185	4 719
Sepeda Motor/Motorcycle	73 202		2 895	76 097
Station Minibus/Minibus	9 310	2 329	12 194	23 833
Jumlah/Total	86 161	3 952	15 386	105 499

Lanjutan Tabel/Continued Table 8.1.10

Bulan <i>Month</i>	2021			
	Pribadi <i>Individual</i>	Umum <i>Public</i>	Dinas <i>Official</i>	Jumlah <i>Total</i>
(1)	(2)	(3)	(4)	(5)
Sedan, Jeep, Station Wagon
Bus, Micro Bus/ Busses
Truk, Pick up/ <i>Truck, Pickup</i>
Sepeda Motor/ <i>Motorcycle</i>
Station Minibus/ <i>Minibus</i>
Jumlah/<i>Total</i>

Sumber/*Source*: UPTD Pelayanan Pendapatan Ambon / *Unit for Revenue Services of Ambon Municipality*

8.2 KOMUNIKASI COMMUNICATION

Tabel 8.2.1 **Jumlah Kantor Pos Pembantu Menurut Kecamatan di Kota Ambon, 2018–2021**
Table 8.2.1 **Number of Post Offices Subsidiaries by Subdistrict in Ambon Municipality, 2018–2021**

Kecamatan Subdistrict	2018	2019	2020	2021
(1)	(2)	(3)	(4)	(5)
Nusaniwe	1	1	1	...
Sirimau	3	4	4	...
Teluk Ambon	2	2	2	...
T. A. Baguala	1	1	1	...
Leitimur Selatan	-	-	-	...
Ambon	7	8	8	...

Catatan/Note: Data terbaru belum tersedia/*the latest data is not available yet*

Sumber/Source: PT. Pos Indonesia (Persero) Kantor Pos Ambon, Bagian Properti /*Indonesian Post, Limited Company, Ambon, Property*

Tabel
Table 8.2.2

Banyaknya Surat Pos Biasa dan Pos Tercatat Dalam Negeri yang Diterima dan yang Dikirim per Bulan Melalui PT. Pos Indonesia (Persero) Ambon (Lembar), 2020
Number of Common and Registered Domestic Mails Received and Sent Off per Month by Indonesian Post of Ambon (Sheet), 2020

Bulan Month	Surat Pos Biasa Common Mails		Surat Pos Tercatat Registered Mails	
	Diterima Received	Dikirim Sent Off	Diterima Received	Dikirim Sent Off
(1)	(2)	(3)	(4)	(5)
Januari	516	450	387	310
Februari	465	331	349	280
Maret	510	430	383	326
April	336	326	252	203
Mei	234	197	176	141
Juni	227	206	172	137
Juli	360	323	270	216
Agustus	348	298	261	209
September	354	325	265	212
Oktober	348	337	261	209
November	353	319	265	226
Desember	342	320	257	207
Jumlah/Total	4 393	3 862	3 298	2 676

Sumber/Source: PT. Pos Indonesia (Persero) Kantor Pos Ambon, Bagian Operasi/ Indonesian Post, Limited Company, Ambon, Operation Division

Tabel
Table 8.2.3

Banyaknya Surat Pos Kilat Khusus Dalam Negeri yang Diterima dan yang Dikirim per Bulan Melalui PT. Pos Indonesia Ambon (Lembar), 2020
Number of Special Dispatch Domestic Mails Received and Sent Off per Month by Indonesian Post of Ambon (Sheets), 2020

Bulan Month	Surat Pos Kilat Khusus Special Dispatch Mails	
	Diterima Received	Dikirim Sent Off
(1)	(2)	(3)
Januari	6 501	14 205
Februari	6 478	12 795
Maret	5 860	14 032
April	5 303	9 251
Mei	3 685	6 440
Juni	4 031	6 231
Juli	4 576	9 897
Agustus	4 812	9 568
September	5 155	9 729
Oktober	4 727	9 559
November	4 971	9 715
Desember	4 644	9 412
Jumlah/Total	60 743	120 834

Sumber/Source : PT. Pos Indonesia (Persero) Kantor Pos Ambon, Bagian Operasi/ Indonesian Post, Limited Company, Ambon, Operation Division

Tabel
Table 8.2.4

Banyaknya Paket Pos Dalam dan Luar Negeri yang Diterima dan yang Dikirim per Bulan Melalui PT. Pos Indonesia Ambon (Kg), 2020
Number of Domestic and Abroad Parcel Post Received and Sent Off per Month by Indonesian Post of Ambon (Kgs), 2020

Bulan Month	Paket Pos/ Parcel Post			
	Dalam Negeri/ Domestic		Luar Negeri/ Abroad	
	Dikirim/ Sent Off	Diterima/Received	Dikirim/ Sent Off	Diterima/ Received
(1)	(2)	(3)	(4)	(5)
Januari	1 283	10 326	50	27
Februari	1 212	9 305	43	28
Maret	1 160	10 206	38	23
April	964	6 720	30	17
Mei	872	4 685	25	12
Juni	718	4 533	-	15
Juli	980	7 599	-	19
Agustus	1 040	6 958	-	20
September	973	7 077	-	23
Oktober	740	6 955	-	17
November	771	7 065	-	15
Desember	715	6 847	-	13
Jumlah/Total	11 428	88 276	186	229

Sumber/Source : PT. Pos Indonesia (Persero) Kantor Pos Ambon, Bagian Operasi/ Indonesian Post, Limited Company, Ambon, Operation Division

Tabel
Table 8.2.5

Banyaknya Desa/Kelurahan yang Memiliki Fasilitas Internet dan Website Desa di Kota Ambon menurut Kecamatan, 2020-2021
Number of Village/Kelurahan with Internet Facility and Website in Ambon Municipality by Subdistrict, 2020-2021

Kecamatan Subdistrict	Fasilitas Internet Internet Facility		Website Desa Village Website	
	2020	2021	2020	2021
(1)	(2)	(3)	(4)	(5)
Nusaniwe	-	5	1	3
Sirimau	-	4	1	2
Leitimur Selatan	3	7	1	2
Teluk Ambon Baguala	-	6	-	2
Teluk Ambon	-	7	1	1
Kota Ambon	3	29	4	10

Sumber/Source: Dinas Komunikasi, Informasi, dan Persandian Kota Ambon/Communication, Information, and Chipery Office of Ambon Municipality Telecommunication

19 Bank Perkreditan
Credit Bank

Jumlah Bank di Kota Ambon Tahun 2021
Number of Bank in Ambon City in 2021

4 Bank Syariah
Islamic Bank

23 Bank Umum Swasta Nasional
National Private Bank

42 Bank Pembangunan Daerah
Local Development Bank

70 Bank Pemerintah
Government Bank



PENJELASAN TEKNIS

1. **Koperasi** adalah badan usaha yang beranggotakan orang seorang atau badan hukum koperasi dengan melandaskan kegiatannya berdasarkan prinsip koperasi sekaligus sebagai gerakan ekonomi rakyat yang berdasar atas asas kekeluargaan.
2. **Berdasarkan keanggotaannya, jenis-jenis koperasi antara lain:** Koperasi Unit Desa (KUD), Koperasi Pegawai Negeri (KPRI), Koperasi Karyawan (Kopkar), Koperasi Pedagang Pasar (KOPPAS), Koperasi TNI dan Polri (PRIMKOP), Koperasi Wanita (KOPWAN), dll.
3. **Sisa hasil usaha koperasi** merupakan pendapatan koperasi yang diperoleh dalam satu tahun buku dikurangi dengan biaya, penyusutan, dan kewajiban lainnya termasuk pajak dalam tahun buku yang bersangkutan.
4. **Data statistik perbankan** bersumber dari Bank Indonesia dan Otoritas Jasa Keuangan.
5. **Kantor bank terdiri dari Kantor Cabang (KC), Kantor Cabang Pembantu (KCP), dan kantor di bawah KCP.**
6. **Inflasi/deflasi adalah perubahan Indeks Harga**

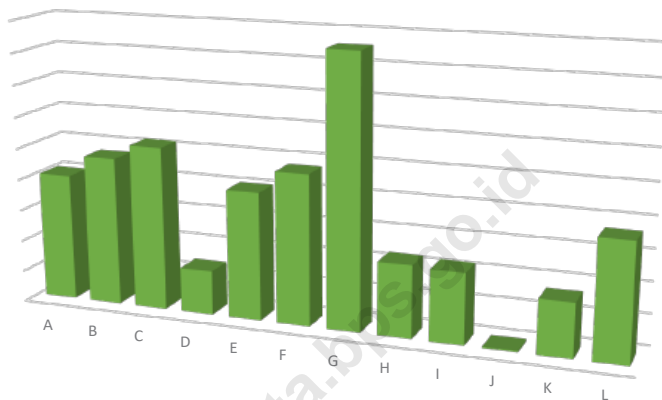
TECHNICAL NOTES

1. **Cooperativeis** an establishment that its members are people or establishments with legal status of cooperative and its activities based on people economic movement.
2. *Based its membership, cooperatives can be divided in such as: Villages Cooperatives (KUD), Civil Servant Cooperatives (KPRI), Employee Cooperatives (KOPKAR), Market Merchant Cooperatives (KOPPAS), Troops and Police Cooperatives (PRIMKOP), Women Cooperatives (KOPWAN), etc.*
3. **Net profit of cooperativeis** gross income in one year minus expenses, depreciation, and other liabilities including taxes in current year.
4. **Banking statistics** are obtained from the Bank Indonesia and Financial Services Authority.
5. **Bank offices consist of branch office (KC), sub branch office (KCP), and offices under KCP**
6. **Inflation/deflation is the change in the Consumer Price Index**

Konsumen (IHK) periode berjalan dibandingkan periode sebelumnya. Nilai inflasi bulanan menunjukkan besaran persentase kenaikan harga barang dan jasa sedangkan deflasi bulanan menunjukkan besaran persentase penurunan harga barang dan jasa, masing-masing periode bulan berjalan dibandingkan bulan sebelumnya.

(CPI) for the current period compared to the previous period. The monthly inflation rate shows the percentage increase in the price of goods and services, while the monthly deflation shows the percentage decrease in the price of goods and services for each period of the current month compared to the previous month.

Gambar 9.1 Laju Inflasi Kota Ambon menurut Kelompok Barang, 2021
Figures 9.1 Ambon Municipality Inflation Rate by Group of Commodities, 2021



Umum/General
Makanan, Minuman, & Tembakau/Food, Beverage, and Tobacco
Pakaian dan Alas Kaki / Clothing
Perumahan, Air, Listrik, Gas & Bahan Bakar/Housing, Water, Electricity, Gas and Fuel
Perlengkapan, Peralatan dan Pemeliharaan Rutin Rumah Tangga/Equipments, tools and Routine Maintenance for Households
Kesehatan/Health
Transportasi/Transportation
Informasi, Komunikasi & Jasa Keuangan/Information, Communication & Financial
Rekreasi, Olahraga dan Budaya/Recreation, Sport & Culture
Pendidikan/Education
Penyediaan Makanan dan Minuman/Restaurant
Perawatan Pribadi dan Jasa Lainnya/Private Care and Other Services

Sumber/Source: Badan Pusat Statistik Kota Ambon/BPS-Statistics-Ambon Municipality

9.1 KOPERASI COOPERATIVES

Tabel 9.1.1 **Jumlah Koperasi Aktif Menurut Kecamatan di Kota Ambon, 2018–2021**
Table 9.1.1 **Number of Active Cooperative by Subdistrict in Ambon Municipality, 2018–2021**

Kecamatan Subdistrict	2018	2019	2020	2021
(1)	(2)	(3)	(4)	(5)
Nusaniwe	174	175	175	176
Sirimau	334	337	338	339
Leitimur Selatan	11	11	13	13
Teluk Ambon Baguala	70	72	72	75
Teluk Ambon	53	53	55	55
Ambon	642	648	653	658

Sumber/Source : Dinas Koperasi Kota Ambon/Official of Cooperation, Ambon Municipality

Tabel
Table 9.1.2**Jumlah Koperasi Menurut Jenis Koperasi dan Kecamatan di Kota Ambon, 2021**
Number of Cooperative by Kind of Cooperative and Subdistrict in Ambon Municipality, 2021

Kecamatan Subdistrict	Jenis Koperasi/ Kind of Cooperative					Jumlah Total
	KUD	KPRI	KOPKAR	KOPPAS	Lainnya Other	
(1)	(2)	(3)	(4)	(5)	(6)	(7)
Nusaniwe	3	9	6	112	46	176
Sirimau	3	27	22	186	101	339
Leitimur Selatan	4	1	-	-	8	13
Teluk Ambon Baguala	2	13	-	33	27	75
Teluk Ambon	4	8	2	16	25	55
Ambon	16	58	30	347	207	658

Sumber/Source : Dinas Koperasi Kota Ambon/Official of Cooperation, Ambon Municipality

Tabel 9.1.3 Jumlah Koperasi di Kota Ambon Menurut Kecamatan, 2021
Table Number of Cooperation in Ambon Municipality by Subdistrict, 2021

Jenis Koperasi Type of Cooperation	Kecamatan/Subdistrict					Jumlah/ Total
	Nusaniwe	Sirimau	Teluk Ambon	Teluk Ambon Baguala	Leitimur Selatan	
(1)	(2)	(3)	(4)	(5)	(6)	(7)
1. KUD	3	3	2	4	4	16
2. Fungsional Pegawai Negeri	9	27	8	13	1	58
3. Fungsional TNI-POLRI	3	17	2	4	-	26
4. Koperasi Karyawan	6	22	2	-	-	30
5. Koperasi Serba Usaha	112	186	16	33	-	347
6. Koperasi Simpan Pinjam	16	29	5	7	2	60
7. Kopersai Pemuda	5	3	-	2	-	10
8. Koperasi Sekolah	1	-	-	1	-	2
9. Koperasi Profesi	2	4	-	-	-	6
10. Koperasi Perikanan	2	-	1	1	-	4
11. Koperasi Wanita	7	17	10	2	3	39
12. Koperasi Pensiunan	-	1	-	-	-	1
13. Koperasi Pedagang Kaki Lima	1	2	-	-	-	3
14. Koperasi Pasar	1	2	-	1	-	4
15. Koperasi Mahasiswa	2	2	2	2	-	8
16. Koperasi Pertanian	-	-	1	-	1	2
17. Koperasi Jasa Kelistrikan	-	-	-	-	-	-
18. Koperasi Pensiunan	-	1	-	-	-	1
19. Koperasi Kerajinan	-	1	-	-	-	1

Lanjutan Tabel/*Continued Table 9.1.3*

Jenis Koperasi <i>Type of Cooperation</i>	Kecamatan/ <i>Subdistrict</i>					Jumlah/ <i>Total</i>
	Nusaniwe	Sirimau	Teluk Ambon	Teluk Ambon Baguala	Leitimur Selatan	
(1)	(2)	(3)	(4)	(5)	(6)	(7)
20. Koperasi Angkutan	-	4	1	-	-	5
21. Koperasi Pondok Pesantren	-	4	-	-	-	4
22. Koperasi Jasa	7	12	5	4	2	30
23. Koperasi Konsumen	-	2	-	1	-	3
Jumlah/<i>Total</i>	176	339	55	75	13	658

Sumber/*Source* : Dinas Koperasi Kota Ambon/*Official of Cooperation, Ambon Municipality*

9.2 PERBANKAN BANKING

Tabel 9.2.1 **Perkembangan Kantor Bank di Wilayah Kerja Kantor Perwakilan Bank Indonesia Provinsi Maluku (unit), 2017 - 2021**
Number of Banks in the Authority Region of BANK Indonesia, Regional Office fo Maluku Province (Unit), 2017 – 2021

Kategori Bank <i>Bank Category</i>	Tahun/Year				
	2017	2018 ^r	2019 ^r	2020	2021
(1)	(2)	(3)	(4)	(5)	(6)
1. Bank Pemerintah/ <i>Government Bank</i>	79	71	70	69	70
2. Bank Pembangunan Daerah/ <i>Local Development Bank</i>	40	42	42	42	42
3. Bank Umum Swasta Nasional/ <i>National Private Bank</i>	35	22	20	24	23
4. Bank Syariah/ <i>Islamic Bank</i>	5	7	4	4	4
5. Bank Perkreditan/ <i>Credit Bank</i>	16	19	20	19	19
Jumlah/ Total	175	161	156	158	158

Sumber/Source: Kantor Perwakilan Bank Indonesia Provinsi Maluku/ Official of Regional Bank of Indonesian, Maluku Province

Tabel
Table 9.2.2

Perkembangan Tabungan pada Bank-bank dalam Wilayah Kerja Kantor Perwakilan Bank Indonesia Provinsi Maluku (Juta Rupiah), 2017 – 2021
Deposits of Banks in the Authority Region of Bank Indonesia, Regional Office of Maluku Province (Million Rupiahs), 2017 – 2021

Tahun Year	Bank Pemerintah Governmental Banks		Bank Swasta Private Banks		Jumlah Total	
	Jumlah Rekening Number of Accounts	Nominal Nominal	Jumlah Rekening Number of Accounts	Nominal Nominal	Jumlah Rekening Number of Accounts	Nominal Nominal
(1)	(2)	(3)	(4)	(5)	(6)	(7)
2021	1 188 832	4 500 801	167 602	2 137 659	1 356 434	6 638 460
2020	1 112 076	4 156 494	155 340	2 065 186	1 267 416	6 221 680
2019	911 431	3 860 351	145 398	1 819 646	1 056 829	5 679 997
2018	815 301	3 722 616	144 491	1 706 471	959 792	5 429 087
2017	716 265	3 429 594	139 495	1 586 769	855 760	5 016 363

Sumber/Source: Kantor Perwakilan Bank Indonesia Provinsi Maluku/Official of Regional Bank of Indonesian, Maluku Province

Tabel
Table 9.2.3

Perkembangan Posisi Kredit Menurut Jenis Penggunaan pada Bank-bank dalam Wilayah Kerja Kantor Perwakilan Bank Indonesia Provinsi Maluku (Juta Rupiah), 2017 – 2021
Credit Granted by Banks in the Authority Region of Bank Indonesia, Regional Office of Maluku Province by Usage Type (Million Rupiahs), 2017 – 2021

Tahun Year	Modal Kerja Working Capital	Investasi Investation	Konsumsi Consumption	Jumlah Total
(1)	(2)	(3)	(4)	(5)
2021	3 021 700	479 750	5 247 361	8 748 811
2020 ¹⁾	2 684 436	453 502	5 004 313	8 142 252
2019	2 389 980	710 568	4 809 501	7 910 049
2018	2 137 741	647 369	4 347 000	7 132 110
2017	1 830 347	542 475	3 955 826	6 328 648

Catatan/Note: ¹⁾ Angka direvisi/*revised Figure*

Sumber/Source: Kantor Perwakilan Bank Indonesia Provinsi Maluku/*Official of Regional Bank of Indonesian, Maluku Province*

Tabel
Table 9.2.4**Realisasi Penanaman Modal di Kota Ambon menurut Sektor Usaha, 2021**
Realization of Investment in Ambon Municipality by Industry, 2021

Sektor Usaha <i>Industry</i>	Jumlah Izin Dikeluarkan <i>Numbers of Permit Issued</i>	Nilai Investasi (Rupiah) <i>Investment Value (Rp)</i>
(1)	(2)	(3)
Pertanian/ <i>Agriculture</i>	-	-
Perikanan/ <i>Fisheries</i>	5	2 982 512 400
Perdagangan/ <i>Trades</i>	606	1 731 952 166 407
Pariwisata/ <i>Tourism</i>	80	7 765 850 000
Jasa/ <i>Services</i>	680	2 696 969 740 685
Transportasi/ <i>Transportation</i>	100	4 502 326 000
Industri Pengolahan/ <i>Manufactures</i>	7	5 000 000
2021	1 478	4 444 177 595 492

Catatan/*Note*: Hanya Penanaman Modal Dalam Negeri/*Only Domestic Direct Investment*

Sumber/*Source*: Dinas Penanaman Modal dan Pelayanan Terpadu Satu Pintu/*Investment Board and Integrated One Stop Services of Ambon Municipality*

9.3 HARGA-HARGA PRICES

Tabel 9.3.1 Indeks Harga Konsumen per Bulan Menurut Kelompok Pengeluaran (2018=100) di Kota Ambon, 2021
Table *Consumer Price Index per Month by Expenditure Group (2018=100) in Ambon Municipality, 2021*

Bulan Month	Makanan, Minuman dan Tembakau Food, Beverages and Tobacco	Pakaian dan Alas Kaki Clothing and Footwear	Perumahan, Air, Listrik, dan Bahan Bakar Rumah Tangga Housing, Water, Electricity, and Household Fuels
(1)	(2)	(3)	(4)
Januari/January	105,32	112,60	101,27
Februari/February	103,47	112,60	101,55
Maret/March	104,61	112,60	101,55
April/April	105,06	112,67	101,87
Mei/May	106,44	113,62	102,00
Juni/June	108,48	113,62	102,14
Juli/July	108,06	114,21	102,13
Agustus/August	107,65	114,31	102,18
September/September	106,16	116,29	102,32
Oktober/October	106,29	116,44	102,63
November/November	106,80	116,46	102,73
Desember/December	109,00	118,03	102,80
2021	109,00	118,03	102,80

Lanjutan Tabel/*Continued Table* 9.3.1

Bulan Month	Perlengkapan, Peralatan, dan Pemeliharaan Rutin Rumah Tangga <i>Furnishing, Household Equipment and Routine Household Maintenance</i>	Kesehatan Health	Transportasi Transport
(1)	(5)	(6)	(7)
Januari/ <i>January</i>	106,42	103,80	100,43
Februari/ <i>February</i>	107,46	108,47	99,37
Maret/ <i>March</i>	108,56	108,47	99,37
April/ <i>April</i>	108,53	108,69	99,15
Mei/ <i>May</i>	108,83	109,00	100,74
Juni/ <i>June</i>	108,91	109,05	101,64
Juli/ <i>July</i>	109,21	108,27	102,39
Agustus/ <i>August</i>	109,43	108,38	101,20
September/ <i>September</i>	109,31	108,45	104,32
Oktober/ <i>October</i>	109,51	108,45	105,25
November/ <i>November</i>	109,60	108,42	112,67
Desember/ <i>December</i>	110,45	108,77	112,46
2020	106,12	103,80	103,57

Lanjutan Tabel/*Continued Table* 9.3.1

Bulan Month	Informasi, Komunikasi, dan Jasa Keuangan Information, Communication and Financial Services	Rekreasi, Olahraga, dan Budaya Recreation, Sport, and Culture	Pendidikan Education
(1)	(8)	(9)	(10)
Januari/ <i>January</i>	99,29	102,71	117,34
Februari/ <i>February</i>	99,98	103,79	117,34
Maret/ <i>March</i>	99,98	104,06	117,34
April/ <i>April</i>	100,02	103,98	117,34
Mei/ <i>May</i>	100,31	101,10	117,34
Juni/ <i>June</i>	100,31	104,07	117,34
Juli/ <i>July</i>	100,94	104,22	117,34
Agustus/ <i>August</i>	101,03	104,55	117,54
September/ <i>September</i>	101,42	104,01	117,45
Oktober/ <i>October</i>	101,61	104,00	117,45
November/ <i>November</i>	101,62	104,37	117,45
Desember/ <i>December</i>	101,57	104,73	117,45
2021	101,57	104,73	117,45

Lanjutan Tabel/*Continued Table* 9.3.1

Bulan Month	Penyediaan Makanan dan Minuman/Restoran Food and Beverage Services/Restaurant	Perawatan Pribadi dan Jasa Lainnya Personal Care and Other Services	Umum General
(1)	(11)	(12)	(13)
Januari/January	115,02	110,32	105,54
Februari/February	115,02	110,61	105,09
Maret/March	115,03	110,38	105,49
April/April	115,03	110,44	105,66
Mei/May	115,09	111,70	106,48
Juni/June	115,59	111,99	107,37
Juli/July	115,71	112,07	107,44
Agustus/August	116,77	112,70	107,32
September/September	116,91	112,96	107,45
Oktober/October	116,91	113,02	107,70
November/November	117,00	113,55	108,93
Desember/December	117,00	113,98	109,79
2020	117,00	113,98	109,79

Catatan/Note: ...

Sumber/Sources: BPS, Survei Harga Konsumen/BPS-Statistics Indonesia, Consumer Price Survey

Tabel
Table 9.3.2**Laju Inflasi Bulanan Menurut Kelompok Pengeluaran
(2018=100) di Kota Ambon, 2021**
**Monthly Inflation Rate by Expenditure Group (2018=100) in
Ambon Municipality, 2021**

Bulan Month	Makanan, Minuman dan Tembakau Food, Beverages and Tobacco	Pakaian dan Alas Kaki Clothing and Footwear	Perumahan, Air, Listrik, dan Bahan Bakar Rumah Tangga Housing, Water, Electricity, and Household Fuels
(1)	(2)	(3)	(4)
Januari/January	1,19	0,37	-0,10
Februari/February	-1,76	0,00	0,28
Maret/March	1,10	0,00	0,00
April/April	0,43	0,06	0,32
Mei/May	1,31	0,84	0,13
Juni/June	1,92	0,00	0,14
Juli/July	-0,39	0,52	-0,01
Agustus/August	-0,38	0,09	0,05
September/September	-1,38	1,73	0,14
Oktober/October	0,12	0,13	0,30
November/November	0,48	0,02	0,10
Desember/December	2,06	1,35	0,07
2021	4,73	5,21	1,41

Lanjutan Tabel/Continued Table 9.3.2

Bulan Month	Perlengkapan, Peralatan, dan Pemeliharaan Rutin Rumah Tangga Furnishing, Household Equipment and Routine Household Maintenance	Kesehatan Health	Transportasi Transport
(1)	(5)	(6)	(7)
Januari/January	0,28	0,00	-3,03
Februari/February	0,98	4,50	-1,06
Maret/March	1,02	0,00	0,00
April/April	-0,03	0,20	-0,22
Mei/May	0,28	0,29	-2,77
Juni/June	0,07	0,05	0,89
Juli/July	0,28	-0,72	0,74
Agustus/August	0,20	0,10	-1,16
September/September	-0,11	0,06	3,08
Oktober/October	0,18	0,00	0,89
November/November	0,08	-0,03	7,05
Desember/December	0,78	0,32	-0,19
2021	4,08	4,79	8,58

Lanjutan Tabel/Continued Table 9.3.2

Bulan Month	Informasi, Komunikasi, dan Jasa Keuangan Information, Communication and Financial Services	Rekreasi, Olahraga, dan Budaya Recreation, Sport, and Culture	Pendidikan Education
(1)	(8)	(9)	(10)
Januari/January	0,01	0,27	-0,05
Februari/February	0,69	1,05	0,00
Maret/March	0,00	0,26	0,00
April/April	0,04	-0,08	0,00
Mei/May	0,29	-2,77	0,00
Juni/June	0,00	2,94	0,00
Juli/July	0,63	0,14	0,00
Agustus/August	0,09	0,32	0,17
September/September	0,39	-0,52	-0,08
Oktober/October	0,19	-0,01	0,00
November/November	0,01	0,36	0,00
Desember/December	-0,05	0,34	0,00
2021	2,31	2,25	0,04

Lanjutan Tabel/Continued Table 9.3.2

Bulan Month	Penyediaan Makanan dan Minuman/Restoran Food and Beverage Services/Restaurant	Perawatan Pribadi dan Jasa Lainnya Personal Care and Other Services	Umum General
(1)	(11)	(12)	(13)
Januari/January	0,00	0,39	0,02
Februari/February	0,00	0,26	-0,43
Maret/March	0,01	-0,21	0,38
April/April	0,00	0,05	0,16
Mei/May	0,05	1,14	0,78
Juni/June	0,43	0,26	0,84
Juli/July	0,10	0,07	0,07
Agustus/August	0,92	0,56	-0,11
September/September	0,12	0,23	0,12
Oktober/October	0,00	0,05	0,23
November/November	0,08	0,47	1,14
Desember/December	0,00	0,38	0,79
2021	1,72	3,72	4,05

Catatan/Note: ...

Sumber/Source: BPS, Survei Harga Konsumen/BPS-Statistics Indonesia, Consumer Price Survey

Tabel
Table 9.3.3**Laju Inflasi Kota Ambon dan Nasional Menurut Kelompok Barang (%), 2021**
Ambon Municipality and National Inflation Rate by Group of Goods and Services (%), 2021

	<i>Kelompok Barang & Jasa</i> <i>Group of Good & Services</i>	2021	
		Ambon	Nasional
	(1)	(4)	(5)
1.	Umum/ <i>General</i>	4,05	1,87
2.	Makanan, Minuman, & Tembakau/ <i>Food, Beverage, and Tobacco</i>	4,73	3,09
3.	Pakaian dan Alas Kaki / <i>Clothing</i>	5,21	1,53
4.	Perumahan, Air, Listrik, Gas & Bahan Bakar/ <i>Housing, Water, Electricity, Gas and Fuel</i>	1,41	0,76
5.	Perlengkapan, Peralatan dan Pemeliharaan Rutin Rumah Tangga/ <i>Equipments, tools and Routine Maintenance for Households</i>	4,08	2,66
6.	Kesehatan/ <i>Health</i>	4,79	1,68
7.	Transportasi/ <i>Transportation</i>	8,58	1,58
8.	Informasi, Komunikasi & Jasa Keuangan/ <i>Information, Communication & Financial Service</i>	2,31	-0,07
9.	Rekreasi, Olahraga dan Budaya/ <i>Recreation, Sport & Culture</i>	2,25	1,13
10.	Pendidikan/ <i>Education</i>	0,04	1,60
11.	Penyediaan Makanan dan Minuman/ <i>Restaurant</i>	1,72	2,68
12.	Perawatan Pribadi dan Jasa Lainnya/ <i>Private Care and Other Services</i>	3,72	1,70

Sumber/*Source*: BPS, Survei Harga Konsumen/*BPS-Statistics Indonesia, Consumer Price Survey*

Rata-rata Pengeluaran per Kapita
Average per Capita Expenditure

Rp 1.618.239

dalam sebulan
in a month



Makanan
Food

42,77%



Bukan Makanan
Non-food

57,23%



PENJELASAN TEKNIS

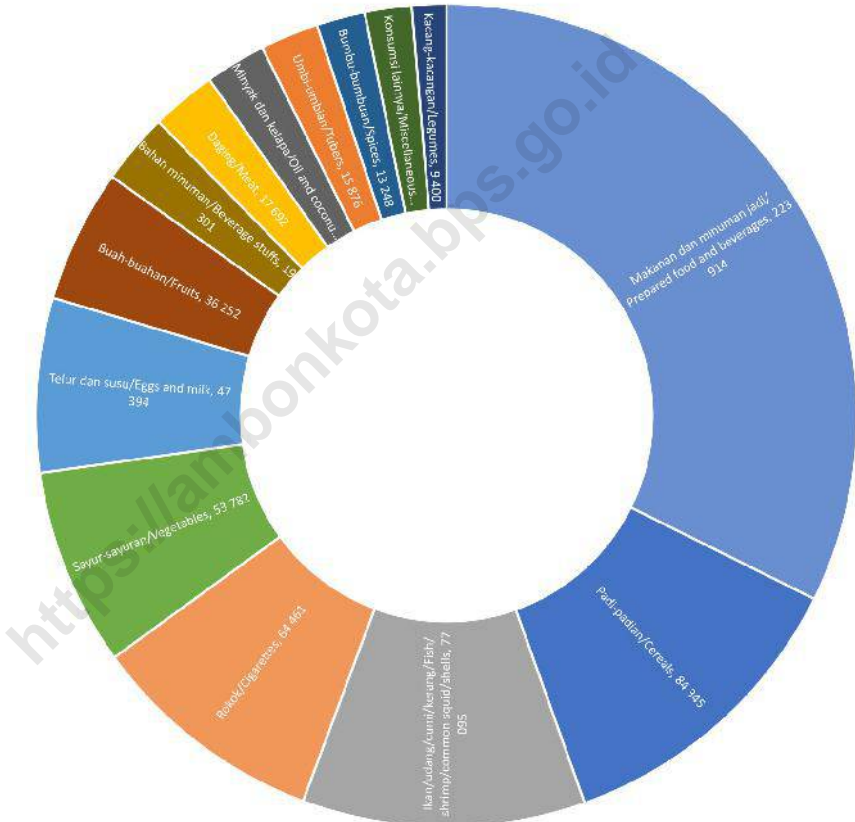
1. **Pengeluaran perkapita** adalah biaya yang dikeluarkan untuk konsumsi semua anggota rumah tangga selama sebulan dibagi dengan banyaknya anggota rumah tangga. Pengeluaran rumah tangga dibedakan menjadi dua: Pengeluaran Makanan dan Pengeluaran bukan Makanan.
2. Perubahan pendapatan seseorang akan berpengaruh pada pergeseran pola pengeluaran. Semakin tinggi pendapatan, semakin tinggi pengeluaran bukan makanan. Dengan demikian, pola pengeluaran dapat dipakai sebagai salah satu alat untuk mengukur tingkat kesejahteraan penduduk, dimana perubahan komposisinya digunakan sebagai petunjuk perubahan tingkat kesejahteraan.
3. **Pengeluaran perkapita** berasal dari Survei Sosial Ekonomi Nasional (Susenas) yang dilaksanakan oleh BPS pada bulan Maret dan Bulan September Survei Sosial Ekonomi Nasional (Susenas) merupakan salah satu survei rutin Badan Pusat Statistik (BPS) yang menjadi sumber data utama untuk kegiatan pembangunan di bidang sosial dan ekonomi.

TECHNICAL NOTES

1. **Expenditures per capita** are costs incurred for the consumption of all household members for a month divided by the number of household members. Household expenditures can be divided into two groups: Food Expenditures and Non-Food Expenditures.
2. Changes in households's income will have an effect on shifting spending patterns. The proportion of non-food expenditure will rise as the income rising. Thus, expenditure patterns can be used as a tool to measure the level of welfare of the population, where changes in the composition are used as indicators of changes in the level of welfare.
3. **Monthly Average Expenditure per Capita** from the National Socio-Economic Survey (Susenas). Susenas is carried out by Statistics-Indonesia in March and September each year. The National Socio-Economic Survey (Susenas) is one of the regular surveys of Statistics-Indonesia which is the main source of data for development activities in the social and economic fields.

Gambar 10.1
Figures

Rata-Rata Pengeluaran Makanan per Kapita Sebulan di Kota Ambon, Maret 2021 (Rupiah)
Monthly Average Food Expenditure per Capita in Ambon Municipality, 2021 (Rupiah)



Sumber/Source: BPS, Survei Sosial Ekonomi Nasional (Susenas) Maret/BPS-Statistics Indonesia, National Socioeconomic Survey March

Tabel
Table 10.1

Rata-rata Pengeluaran per Kapita Sebulan Menurut Kelompok Komoditas (rupiah) di Kota Ambon, 2020 dan 2021

Monthly Average Expenditure per Capita by Commodity Group (rupiahs) in Ambon Municipality, 2020 and 2021

Kelompok Komoditas/Commodity Group	2020	2021
(1)	(2)	(3)
Makanan/Food		
Padi-padian/ <i>Cereals</i>	75 433	84 345
Umbi-umbian/ <i>Tubers</i>	8 801	15 876
Ikan/udang/cumi/kerang/ <i>Fish/shrimp/common squid/shells</i>	65 223	77 095
Daging/ <i>Meat</i>	14 696	17 692
Telur dan susu/ <i>Eggs and milk</i>	52 257	47 394
Sayur-sayuran/ <i>Vegetables</i>	50 683	53 782
Kacang-kacangan/ <i>Legumes</i>	9 428	9 400
Buah-buahan/ <i>Fruits</i>	57 897	36 252
Minyak dan kelapa/ <i>Oil and coconut</i>	13 986	16 584
Bahan minuman/ <i>Beverage stuffs</i>	16 983	19 301
Bumbu-bumbuan/ <i>Spices</i>	12 594	13 248
Konsumsi lainnya/ <i>Miscellaneous food items</i>	9 189	12 751
Makanan dan minuman jadi/ <i>Prepared food and beverages</i>	230 963	223 914
Rokok/ <i>Cigarettes</i>	60 386	64 461
Jumlah makanan/Total food	678 518	692 096
Bukan makanan/Non-food		
Perumahan dan fasilitas rumah tangga/ <i>Housing and household facilities</i>	455 743	531 858
Aneka komoditas dan jasa/ <i>Goods and services</i>	246 038	228 558
Pakaian, alas kaki, dan tutup kepala/ <i>Clothing, footwear, and headgear</i>	49 362	37 951
Komoditas tahan lama/ <i>Durable goods</i>	71 966	55 478
Pajak, pungutan, dan asuransi/ <i>Taxes and insurance</i>	48 218	56 548
Keperluan pesta dan upacara/kenduri/ <i>Parties and ceremonies</i>	10 727	15 750
Jumlah bukan makanan/Total non-food	882 054	926 142
Jumlah/Total	1 560 572	1 618 239

Sumber/Source: BPS, Survei Sosial Ekonomi Nasional (Susenas) Maret/BPS-Statistics Indonesia, National Socioeconomic Survey March

Tabel 10.2 **Persentase Pengeluaran per Kapita Sebulan Menurut Kelompok Komoditas di Kota Ambon, 2020 dan 2021**
Percentage of Monthly Expenditure per Capita by Commodity Group in Ambon Municipality, 2020 and 2021

Kelompok Komoditas/Commodity Group	2020	2021
(1)	(2)	(3)
Makanan/Food		
Padi-padian/ <i>Cereals</i>	4,83	5,21
Umbi-umbian/ <i>Tubers</i>	0,56	0,98
Ikan/udang/cumi/kerang/ <i>Fish/shrimp/common squid/shells</i>	4,18	4,76
Daging/ <i>Meat</i>	0,94	1,09
Telur dan susu/ <i>Eggs and milk</i>	3,35	2,93
Sayur-sayuran/ <i>Vegetables</i>	3,25	3,32
Kacang-kacangan/ <i>Legumes</i>	0,60	0,58
Buah-buahan/ <i>Fruits</i>	3,71	2,24
Minyak dan kelapa/ <i>Oil and coconut</i>	0,90	1,02
Bahan minuman/ <i>Beverage stuffs</i>	1,09	1,19
Bumbu-bumbuan/ <i>Spices</i>	0,81	0,82
Konsumsi lainnya/ <i>Miscellaneous food items</i>	0,59	0,79
Makanan dan minuman jadi/ <i>Prepared food and beverages</i>	14,80	13,84
Rokok/ <i>Cigarettes</i>	3,87	3,98
Jumlah makanan/Total food	43,48	42,77
Bukan makanan/Non-food		
Perumahan dan fasilitas rumah tangga/ <i>Housing and household facilities</i>	29,20	32,87
Aneka barang dan jasa/ <i>Goods and services</i>	15,77	14,12
Pakaian, alas kaki, dan tutup kepala/ <i>Clothing, footwear, and headgear</i>	3,16	2,35
Barang tahan lama/ <i>Durable goods</i>	4,61	3,43
Pajak, pungutan, dan asuransi/ <i>Taxes and insurance</i>	3,09	3,49
Keperluan pesta dan upacara/kenduri/ <i>Parties and ceremonies</i>	0,69	0,97
Jumlah bukan makanan/Total non-food	56,52	57,23
Jumlah/Total	100,00	100,00

Sumber/Source: BPS, Survei Sosial Ekonomi Nasional (Susenas) Maret/BPS-Statistics Indonesia, National Socioeconomic Survey March

Tabel
Table 10.3**Persentase Penduduk Menurut Golongan Pengeluaran Per Kapita Sebulan di Kota Ambon, 2020 dan 2021**
Percentage of Population by Class of Monthly Expenditure per Capita in Ambon Municipality, 2020 and 2021

Golongan Pengeluaran per Kapita Sebulan <i>Class of Monthly Expenditure per Capita</i> (Rp)	2020	2021
(1)	(2)	(3)
< 150 000	-	...
150 000–199 999	-	...
200 000–299 999	-	...
300 000–499 999	-	...
500 000–749 999	4,90	9,23
750 000–999 999	13,30	15,58
1 000 000–1 499 999	29,00	34,39
> 1 500 000	52,80	40,80
Jumlah/Total	100,00	100,00

Sumber/Source: BPS, Survei Sosial Ekonomi Nasional (Susenas) Maret/BPS-Statistics Indonesia, National Socioeconomic Survey March

Penyaluran Beras oleh BULOG Maluku
Distribution of Rice by BULOG Maluku

13.942,53 ton



Penyaluran Gula Pasir oleh BULOG Maluku
Distribution of Sugar by BULOG Maluku

213.400 kg



Penyaluran Tepung Terigu oleh BULOG Maluku
Distribution of Wheat Flour by BULOG Maluku

41.886 kg



Penyaluran Minyak Goreng oleh BULOG Maluku
Distribution of Cooking Oil by BULOG Maluku

15.939 kg



BULOG



PENJELASAN TEKNIS

1. Warung atau kedai memiliki arti yang sama, yaitu bangunan yang digunakan sebagai tempat berjualan makanan dan minuman.
2. Kios adalah nama alternatif untuk sebuah toko kecil, biasanya dijual buku, majalah, dan koran.
3. Toko berarti bangunan permanen tempat menjual barang-barang.
4. Pasar memiliki makna tempat orang berjualan yang biasanya lebih luas daripada kedai, warung, atau toko. Jika dibandingkan dengan kedai, warung, atau toko, cakupan jenis barang yang dijual di pasar lebih banyak. Selain makanan dan minuman, di pasar juga dijual sayur-mayur, pakaian, dan benda-benda lain untuk kebutuhan sehari-hari.

TECHNICAL NOTES

1. *The concept and definition of stall is a building used as a place to sell food and drinks.*
2. *Kiosk is an alternative name for a small shop, usually selling books, magazines, and newspapers.*
3. *Stores means permanent buildings where goods are sold.*
4. *The market has the meaning of a place where people buy and sell which is usually wider than stall or shop. There is more scope for the types of goods sold in the market. In addition to food and drinks, the market also sells vegetables, clothes, and other items for daily needs.*

Tabel
Table 11.1

Jumlah Sarana Perdagangan Menurut Jenisnya di Kota Ambon, 2018–2021
Number of Trading Facilities by Type of Facility in Ambon Municipality, 2018–2021

Jenis Sarana Perdagangan <i>Type of Trading Facilities</i>	2018	2019	2020	2021
(1)	(2)	(3)	(4)	(5)
Pasar/Market	13
Toko/Store	424
Kios	58
Warung
Jumlah/Total	495

Catatan/Note: Data terbaru belum tersedia/*The Latest data is not yet available*

Sumber/Source: Dinas Perindustrian dan Perdagangan Kota Ambon/*Ambon Municipality Industry and Trade Office*

Tabel
Table 11.2

Realisasi Pemasukan dan Penyaluran Beras PSO oleh Badan Urusan Logistik (BULOG) Divisi Regional Maluku per Bulan di Kota Ambon (Kg), 2021
Realization of PSO Rice Procurement and Distribution by Logistic Board-Maluku Regional Division in Ambon Municipality (Kg), 2021

Bulan Month	Stok Awal First Stock	Pemasukan Procured	Stok Persediaan Available Stock	Penyaluran Distributed	Stok Akhir Final Stock
(1)	(2)	(3)	(4)	(5)	(6)
Januari	4 332 634,15	1 500 000,00	5 832 634,15	760 043,00	5 072 591,15
Februari	5 072 591,15	-	5 072 591,15	764 880,00	4 277 711,15
Maret	4 277 711,15	100 000,00	4 377 711,15	1 479 548,00	2 898 163,15
April	2 898 163,15	1 750 550,00	4 648 713,15	874 259,00	3 774 454,15
Mei	3 774 454,15	505 000,00	4 279 454,15	848 293,00	3 431 161,15
Juni	3 431 161,15	1 165 225,17	4 596 387,32	934 833,00	3 661 554,32
Juli	3 661 554,32	1 161 000,00	4 822 554,32	2 518 429,17	2 304 125,15
Agustus	2 304 125,15	1 387 250,00	3 691 375,15	1 118 769,00	2 572 606,15
September	2 572 606,15	500 500,00	3 073 106,15	803 870,00	2 269 236,15
Oktober	2 269 236,15	1 810 000,00	4 079 236,15	832 777,00	3 246 459,15
November	3 246 459,15	1 300 000,00	4 546 459,15	1 510 579,00	3 035 880,15
Desember	3 035 880,15	1 350 000,00	4 385 880,15	790 678,00	3 595 202,15
Jumlah/Total	N/A	12 529 526,17	N/A	13 266 958,17	N/A

Sumber/Source: BULOG Divisi Regional Maluku/Logistic Board-Maluku Regional Division

Tabel 11.3
Table

Realisasi Pemasukan dan Penyaluran Beras Komersial oleh Badan Urusan Logistik (BULOG) Divisi Regional Maluku per Bulan di Kota Ambon (Kg), 2021
Realization of Commercial Rice Procurement and Distribution by Logistic Board-Maluku Regional Division in Ambon Municipality (Kg), 2021

Bulan Month	Stok Awal First Stock	Pemasukan Procured	Stok Persediaan Available Stock	Penyaluran Distributed	Stok Akhir Final Stock
(1)	(2)	(3)	(4)	(5)	(6)
Januari	308 124,22	6 700,00	314 824,22	69 515,00	245 309,22
Februari	245 309,22	300,00	245 609,22	22 800,00	222 809,22
Maret	222 809,22	74 800,00	297 609,22	51 458,00	246 124,22
April	246 124,22	20 000,00	266 124,22	64 475,00	201 649,22
Mei	201 649,22	78 000,00	279 649,22	88 220,00	191 429,22
Juni	191 429,22	7 000,00	198 429,22	34 207,00	164 222,22
Juli	164 222,22	7 600,00	171 822,22	29 697,00	142 125,22
Agustus	142 125,22	94 350,00	236 475,22	79 018,00	157 457,22
September	157 457,22	25 000,00	182 457,22	58 110,00	124 347,22
Oktober	124 347,22	74 000,00	198 347,22	38 324,00	160 023,22
November	160 023,22	42 000,00	202 023,22	81 306,00	120 717,22
Desember	120 717,22	20 250,00	140 967,22	58 412,00	82 555,22
Jumlah/ Total	N/A	450 000,00	N/A	675 569,00	N/A

Sumber/Source: BULOG Divisi Regional Maluku/Logistic Board-Maluku Regional Division

Tabel 11.4
Table

Realisasi Pemasukan dan Penyaluran Gula Pasir oleh Badan Urusan Logistik (BULOG) Divisi Regional Maluku per Bulan di Kota Ambon (Kg), 2021
Realization of Sugar Procurement and Distribution by Logistic Board-Maluku Regional Division in Ambon Municipality (Kg), 2021

Bulan Month	Stok Awal First Stock	Pemasukan Procured	Stok		Stok Akhir Final Stock
			Persediaan Available Stock	Penyaluran Distributed	
(1)	(2)	(3)	(4)	(5)	(6)
Januari	239 000,00	-	239 000,00	28 176,00	210 824,00
Februari	210 824,00	-	210 824,00	20 874,00	189 950,00
Maret	189 950,00	2 500,00	192 450,00	10 500,00	181 950,00
April	181 950,00	-	181 950,00	14 850,00	167 100,00
Mei	167 100,00	5 000,00	172 100,00	45 300,00	126 800,00
Juni	126 800,00	-	126 800,00	21 996,00	104 804,00
Juli	104 804,00	-	104 804,00	3 150,00	101 654,00
Agustus	101 654,00	-	101 654,00	7 050,00	94 604,00
September	94 604,00	-	94 604,00	20 860,00	73 744,00
Oktober	73 744,00	-	73 744,00	5 200,00	68 544,00
November	68 544,00	-	68 544,00	12 544,00	56 000,00
Desember	56 000,00	-	56 000,00	22 900,00	33 100,00
Jumlah/ Total	N/A	7 500,00	N/A	213 400,00	N/A

Sumber/Source: BULOG Divisi Regional Maluku/Logistic Board-Maluku Regional Division

Tabel 11.5
Table

Realisasi Pemasukan dan Penyaluran Terigu oleh Badan Urusan Logistik (BULOG) Divisi Regional Maluku per Bulan di Kota Ambon (Kg), 2021
Realization of Wheat Procurement and Distribution by Logistic Board-Maluku Regional Division in Ambon Municipality (Kg), 2021

Bulan Month	Stok Awal First Stock	Pemasukan Procured	Stok Persediaan Available Stock	Penyaluran Distributed	Stok Akhir Final Stock
(1)	(2)	(3)	(4)	(5)	(6)
Januari	8 260,00	-	8 260,00	5 162,00	3 098,00
Februari	3 098,00	-	3 098,00	1 060,00	2 038,00
Maret	2 038,00	-	2 038,00	143,00	1 895,00
April	1 895,00	17 000,00	18 895,00	1 963,00	16 932,00
Mei	16 932,00	-	16 932,00	16 470,00	462,00
Juni	462,00	17 000,00	17 462,00	580,00	16 882,00
Juli	16 882,00	-	16 882,00	276,00	16 606,00
Agustus	16 606,00	-	16 606,00	747,00	15 859,00
September	15 859,00	-	15 859,00	657,00	15 202,00
Oktober	15 202,00	-	15 202,00	360,00	14 842,00
November	14 842,00	-	14 842,00	3 562,00	11 280,00
Desember	11 280,00	4 020,00	15 300,00	10 906,00	4 394,00
Jumlah/ Total	N/A	38 020,00	N/A	41 886,00	N/A

Sumber/Source: BULOG Divisi Regional Maluku/Logistic Board-Maluku Regional Division

Tabel 11.6
Table

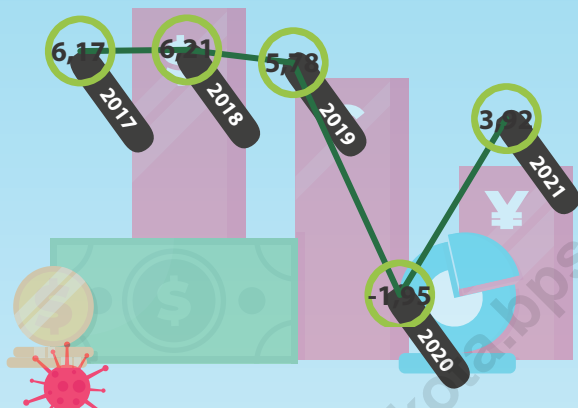
Realisasi Pemasukan dan Penyaluran Minyak Goreng oleh Badan Urusan Logistik (BULOG) Divisi Regional Maluku per Bulan di Kota Ambon (Kg), 2021
Realization of Cooking Oil Procurement and Distribution by Logistic Board-Maluku Regional Division in Ambon Municipality (Kg), 2021

Bulan Month	Stok Awal First Stock	Pemasukan Procured	Stok Persediaan Available Stock	Penyaluran Distributed	Stok Akhir Final Stock
(1)	(2)	(3)	(4)	(5)	(6)
Januari	3 560,00	-	3 560,00	3 514,00	46,00
Februari	46,00	-	46,00	46,00	-
Maret	-	-	-	-	-
April	-	2 000,00	2 000,00	2 000,00	-
Mei	-	3 600,00	3 600,00	3 600,00	-
Juni	-	-	-	-	-
Juli	-	-	-	-	-
Agustus	-	-	-	-	-
September	-	-	-	-	-
Oktober	-	1 080,00	1 080,00	32,40	1 047,60
November	1 047,60	1 836,00	2 883,60	2 037,60	846,00
Desember	846,00	5 628,00	6 474,00	4 709,00	1 765,00
Jumlah/ Total	N/A	14 144,00	N/A	15 939,00	N/A

Sumber/Source: BULOG Divisi Regional Maluku/Logistic Board-Maluku Regional Division

Laju Pertumbuhan Produk Domestik Regional Bruto

Growth Rate of Gross Regional Domestic Product



Produk Domestik Regional Bruto Kota Ambon tahun 2021 mengalami kenaikan menjadi 10.591,81 miliar rupiah dibanding tahun 2020 sebesar 10.192,97 miliar rupiah.

Ambon City Gross Regional Domestic Product in 2021 increased to 10.591,81 billion rupiah meanwhile in 2020 it was 10.192,97 billion rupiah

10.591,81 miliar rupiah
billion rupiah

Atas Dasar Harga Konstan
at Constant Market Prices

15.543,02 miliar rupiah
billion rupiah

Atas Dasar Harga Berlaku
at Current Market Prices

3,92

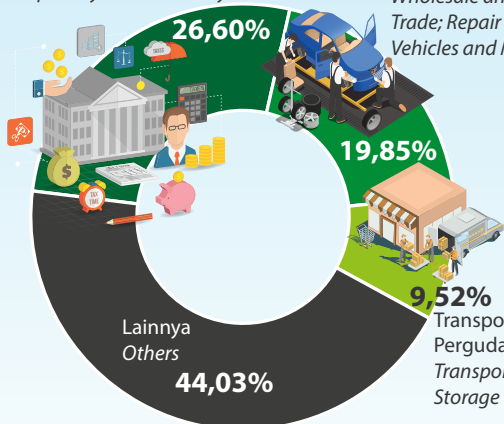
Pertumbuhan Ekonomi
Economy Growth

Distribusi PDRB Menurut Lapangan Usaha

GDRP Distribution by Industry

Administrasi Pemerintahan, Pertahanan,
dan Jaminan Sosial Wajib
Public Administration and Defence;
Compulsory Social Security

Perdagangan Besar dan
Eceran; Reparasi Mobil
dan Sepeda Motor
Wholesale and Retail
Trade; Repair of Motor
Vehicles and Motorcycles



Pertumbuhan Tertinggi Highest Growth



Pengadaan Listrik dan Gas
Electricity and Gas

6,61



Informasi dan Komunikasi
Information and Communication

5,57



Transportasi dan Pergudangan
Transportation and Storage

7,13

PENJELASAN TEKNIS**TECHNICAL NOTES**

1. Penghitungan statistik neraca nasional mengikuti buku petunjuk yang diterbitkan oleh Perserikatan Bangsa Bangsa (PBB) dikenal sebagai Sistem Neraca Nasional (SNN). SNN adalah rekomendasi internasional tentang bagaimana menyusun ukuran aktivitas ekonomi yang sesuai dengan standar neraca baku yang didasarkan pada prinsip-prinsip ekonomi. Rekomendasi yang dimaksud dinyatakan dalam sekumpulan konsep, definisi, klasifikasi, dan aturan neraca yang disepakati secara internasional dalam mengukur indikator tertentu seperti Produk Domestik Bruto (PDB). Salah satu bentuk adaptasi pencatatan statistik nasional adalah melakukan perubahan tahun dasar PDB Indonesia dari tahun 2000 ke 2010. Perubahan tahun dasar PDB dilakukan seiring dengan mengadopsi rekomendasi PBB yang tertuang dalam Sistem Neraca Nasional 2008 (SNN 2008).
2. Produk Domestik Bruto pada tingkat nasional serta Produk Domestik Regional Bruto (PDRB) pada tingkat regional (provinsi) menggambarkan kemampuan suatu wilayah untuk menciptakan nilai tambah pada suatu waktu tertentu. Untuk menyusun PDB

1. *The method used to estimate national accounts statistics is based on the standard guidelines formed by United Nation known as System of National Accounts (SNA). SNA is the internationally agreed standard set of recommendations on how to compile measures of economic activity in accordance with strict accounting conventions based on economic principles. The recommendations are expressed in term of a set of concepts, definitions, classifications, and accounting rules that comprise the internationally agreed standard for measuring indicators such as Gross Domestic Product (GDP). One of the improvement in the national statistical system is to rebase GDP form base year 2000 to 2010 in order to capture current economic condition. It is in line with the United Nations (UN) recommendation on 2008 SNA.*
2. *The basic measure of the value added arising from economic activity is known as Gross Domestic Product at the national level and Gross Regional Domestic Product (GRDP) at the regional level (provinces/ regencies/ municipalities). To compile*

maupun PDRB digunakan 2 pendekatan, yaitu lapangan usaha dan pengeluaran. Keduanya menyajikan komposisi data nilai tambah dirinci menurut sumber kegiatan ekonomi (lapangan usaha) dan menurut komponen penggunaannya. PDB maupun PDRB dari sisi lapangan usaha merupakan penjumlahan seluruh komponen nilai tambah bruto yang mampu diciptakan oleh sektor-sektor ekonomi atas berbagai aktivitas produksinya. Sedangkan dari sisi pengeluaran menjelaskan tentang penggunaan dari nilai tambah tersebut.

3. PDB menurut lapangan usaha mengalami perubahan klasifikasi dari 9 lapangan usaha menjadi 17 lapangan usaha. PDB menurut lapangan usaha dirinci menurut total nilai tambah dari seluruh sektor ekonomi yang mencakup lapangan usaha Pertanian, Kehutanan, dan Perikanan; Pertambangan dan Penggalian; Industri Pengolahan; Pengadaan Listrik dan Gas; Pengadaan Air, Pengelolaan Sampah, Limbah dan Daur Ulang; Konstruksi; Perdagangan Besar dan Eceran, Reparasi Mobil dan Sepeda Motor; Transportasi dan Pergudangan; Penyediaan Akomodasi dan Makan Minum; Informasi dan Komunikasi; Jasa Keuangan dan Asuransi; Real Estat; Jasa

these statistics, two approaches have been used, i.e. "production approach" and "expenditure approach". The first approach is to measure value added produced by various kinds of economic activities, while the second approach is to measure final uses of the country's output. In other words, GDP/GRDP is the sum of total value added produced by all economic industries (activities) and the way of using it.

3. *GDP by industry classification changes from 9 industries to 17 industries. GDP by industry is classified by types of economic activities such as Agriculture, Forestry, and Fishing; Mining and Quarrying; Manufacturing; Electricity and Gas; Water supply, Sewerage, Waste Management, and Remediation Activities; Construction; Wholesale and Retail Trade; Repair of Motor Vehicles and Motorcycles; Transportation and Storage; Accommodation and Food Service Activities; Information and Communication; Financial and Insurance Activities; Real Estate Activities; Business Activities; Public Administration; Defence and Compulsory Social Security; Education; Human Health and*

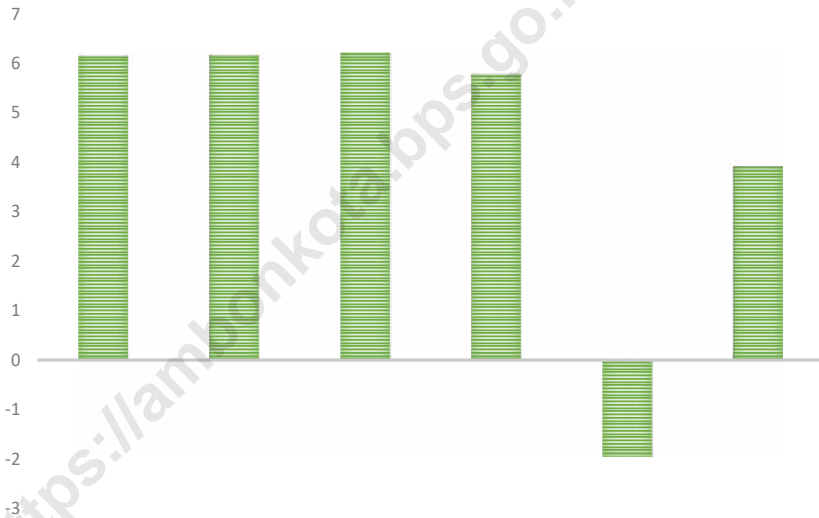
Perusahaan; Administrasi
Pemerintahan, Pertahanan
dan Jaminan Sosial Wajib; Jasa
Pendidikan; Jasa Kesehatan dan
Kegiatan Sosial; dan Jasa lainnya.

*Social Work Activities; and Other
Services Activities.*

<https://ambonkota.bps.go.id>

Gambar 12.1
Figures

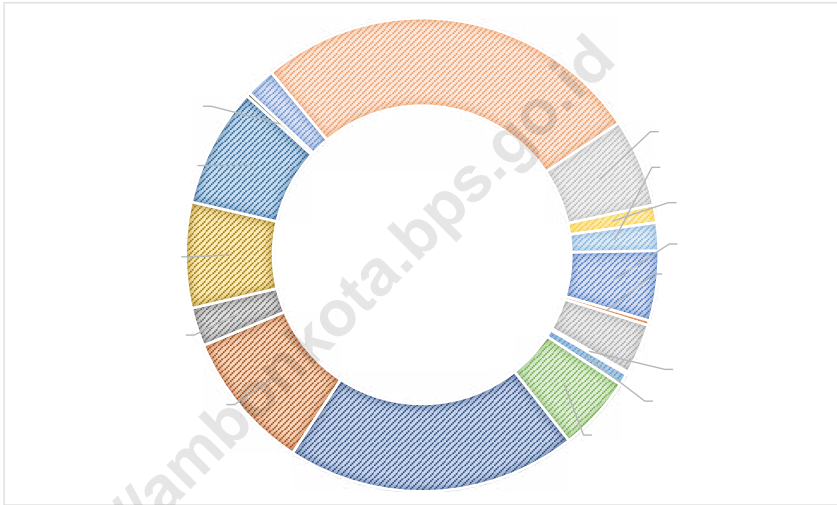
Laju Pertumbuhan Produk Domestik Regional Bruto Atas Dasar Harga Konstan 2010=100 (persen) di Kota Ambon, 2017-2021
Growth of Gross Regional Domestic Product at Constant Market Prices 2010=100 (percent) in Ambon Municipality, 2017-2021



Sumber/Source: Badan Pusat statistik Kota Ambon/Statistics of Ambon Municipality

Gambar 12.2
Figures

Distribusi Persentase Produk Domestik Regional Bruto Atas Dasar Harga Berlaku Menurut Lapangan Usaha (persen) di Kota Ambon, 2021
Percentage Distribution of Gross Regional Domestic Product at Current Market Prices by Industry (percent) in Ambon Municipality, 2021



Pertanian, Kehutanan, dan Perikanan
Pertambangan dan Penggalan

Pengadaan Listrik dan Gas
Pengadaan Air, Pengelolaan Sampah, Limbah dan Daur Ulang

Perdagangan Besar dan Eceran; Reparasi Mobil dan Sepeda Motor
Transportasi dan Pergudangan
Penyediaan Akomodasi dan Makan Minum
Informasi dan Komunikasi
Jasa Keuangan dan Asuransi

Administrasi Pemerintahan, Pertahanan dan Jaminan Sosial Wajib

Jasa Kesehatan dan Kegiatan Sosial

Sumber/Source: Badan Pusat statistik Kota Ambon/Statistics of Ambon Municipality

Tabel
Table 12.1

Produk Domestik Regional Bruto Atas Dasar Harga Berlaku Menurut Lapangan Usaha (miliar rupiah) di Kota Ambon, 2017–2021

Gross Regional Domestic Product at Current Market Prices by Industry (billion rupiahs) in Ambon Municipality, 2017–2021

Lapangan Usaha/Industry	2017	2018	2019	2020 ^x	2021 ^{xx}
(1)	(2)	(3)	(4)	(5)	(6)
A Pertanian, Kehutanan, dan Perikanan/Agriculture, Forestry, and Fishing	613,51	667,94	692,61	713,66	743,59
B Pertambangan dan Penggalian/ <i>Mining and Quarrying</i>	39,39	42,61	46,21	46,71	49,56
C Industri Pengolahan/ <i>Manufacturing</i>	499,99	527,79	534,58	524,20	532,13
D Pengadaan Listrik dan Gas/ <i>Electricity and Gas</i>	23,95	25,27	25,61	27,90	30,24
E Pengadaan Air; Pengelolaan Sampah, Limbah, dan Daur Ulang/ <i>Water Supply; Sewerage, Waste Management, and Remediation Activities</i>	103,36	107,32	113,40	115,90	122,80
F Konstruksi/ <i>Construction</i>	624,76	690,86	746,25	747,25	798,15
G Perdagangan Besar dan Eceran; Reparasi Mobil dan Sepeda Motor/ <i>Wholesale and Retail Trade; Repair of Motor Vehicles and Motorcycles</i>	2 656,35	2 788,60	3 030,04	2 936,84	3 085,46
H Transportasi dan Pergudangan/ <i>Transportation and Storage</i>	1 346,40	1 457,89	1 554,33	1 327,38	1 480,42
I Penyediaan Akomodasi dan Makan Minum/ <i>Accommodation and Food Service Activities</i>	389,11	416,58	442,41	404,01	408,59
J Informasi dan Komunikasi/ <i>Information and Communication</i>	916,04	965,14	1 024,28	1 049,28	1 120,92

Lanjutan Tabel/*Continued Table* 12.1

Lapangan Usaha/Industry		2017	2018	2019	2020^x	2021^{xx}
(1)		(2)	(3)	(4)	(5)	(6)
K	Jasa Keuangan dan Asuransi/ <i>Financial and Insurance Activities</i>	897,48	991,68	1 074,27	1 169,33	1 265,80
L	Real Estat/ <i>Real Estate Activities</i>	37,32	38,88	39,74	39,79	40,86
M,N	Jasa Perusahaan/ <i>Business Activities</i>	262,73	280,65	297,30	296,30	311,91
O	Administrasi Pemerintahan, Pertahanan, dan Jaminan Sosial Wajib/ <i>Public Administration and Defence; Compulsory Social Security</i>	3 277,40	3 592,15	3 857,35	3 955,35	4 135,07
P	Jasa Pendidikan/ <i>Education</i>	741,69	810,62	879,62	890,62	935,19
Q	Jasa Kesehatan dan Kegiatan Sosial/ <i>Human Health and Social Work Activities</i>	140,01	148,92	159,64	175,64	187,22
R,S,T,U	Jasa Lainnya/ <i>Other Services Activities</i>	254,86	269,53	291,08	286,48	295,14
Produk Domestik Regional Bruto/<i>Gross Domestic Regional Product</i>		12 824,35	13 822,43	14 808,72	14 706,63	15 543,02

Catatan/*Note*: Perbedaan antara jumlah PDRB 34 Provinsi dan PDB Indonesia antara lain disebabkan oleh diskrepansi statistik/*The difference between the total of GRDP of 34 Provinces and the GDP of Indonesia due to the statistical discrepancies*

x: Angka Sementara/*Preliminary Figures*

xx: Angka Sangat Sementara/*Very Preliminary Figures*

Sumber/*Source*: BPS, berbagai sensus, survei dan sumber lain/*BPS-Statistics Indonesia, various census, survey, and other sources*

Tabel
Table 12.2

Produk Domestik Regional Bruto Atas Dasar Harga Konstan 2010 Menurut Lapangan Usaha (miliar rupiah) di Kota Ambon, 2017–2021
Gross Regional Domestic Product at 2010 Constant Market Prices by Industry (billion rupiahs) in Ambon Municipality, 2017–2021

Lapangan Usaha/Industry	2017	2018	2019	2020^x	2021^{xx}
(1)	(2)	(3)	(4)	(5)	(6)
A Pertanian, Kehutanan, dan Perikanan/ <i>Agriculture, Forestry, and Fishing</i>	486,20	509,42	519,82	526,07	542,82
B Pertambangan dan Penggalian/ <i>Mining and Quarrying</i>	25,03	26,55	28,31	27,81	29,19
C Industri Pengolahan/ <i>Manufacturing</i>	359,65	373,83	375,97	362,60	364,48
D Pengadaan Listrik dan Gas/ <i>Electricity and Gas</i>	17,62	18,38	18,47	20,00	21,32
E Pengadaan Air; Pengelolaan Sampah, Limbah, dan Daur Ulang/ <i>Water Supply; Sewerage, Waste Management, and Remediation Activities</i>	81,62	83,52	87,73	88,73	92,30
F Konstruksi/ <i>Construction</i>	428,18	468,24	499,28	499,18	522,00
G Perdagangan Besar dan Eceran; Reparasi Mobil dan Sepeda Motor/ <i>Wholesale and Retail Trade; Repair of Motor Vehicles and Motorcycles</i>	2 085,46	2 180,71	2 337,90	2 234,30	2 321,98
H Transportasi dan Pergudangan/ <i>Transportation and Storage</i>	943,47	1 000,80	1 043,66	900,59	964,79
I Penyediaan Akomodasi dan Makan Minum/ <i>Accommodation and Food Service Activities</i>	278,54	292,47	305,21	278,01	280,64
J Informasi dan Komunikasi/ <i>Information and Communication</i>	879,45	924,83	960,44	969,94	1 024,01
K Jasa Keuangan dan Asuransi/ <i>Financial and Insurance Activities</i>	627,22	674,46	719,33	782,95	808,80
L Real Estat/ <i>Real Estate Activities</i>	28,27	29,03	29,47	29,42	29,93

Lanjutan Tabel/*Continued Table* 12.2

Lapangan Usaha/Industry		2017	2018	2019	2020^x	2021^{xx}
(1)		(2)	(3)	(4)	(5)	(6)
M,N	Jasa Perusahaan/ <i>Business Activities</i>	178,71	187,48	195,93	194,23	202,04
O	Administrasi Pemerintahan, Pertahanan, dan Jaminan Sosial Wajib/ <i>Public Administration and Defence; Compulsory Social Security</i>	2 058,78	2 227,75	2 381,83	2 381,63	2 458,77
P	Jasa Pendidikan/ <i>Education</i>	495,81	537,91	580,02	579,02	601,17
Q	Jasa Kesehatan dan Kegiatan Sosial/ <i>Human Health and Social Work Activities</i>	95,34	100,52	106,61	116,61	122,81
R,S,T,U	Jasa Lainnya/ <i>Other Services Activities</i>	183,11	191,49	204,99	201,29	204,77
Produk Domestik Regional Bruto/Gross Domestic Regional Product		9 252,48	9 827,38	10 394,97	10 192,38	10 591,81

Catatan/Note: Perbedaan antara jumlah PDRB 34 Provinsi dan PDB Indonesia antara lain disebabkan oleh diskrepansi statistik/ *The difference between the total of GRDP of 34 Provinces and the GDP of Indonesia due to the statistical discrepancies*

x: Angka Sementara/*Preliminary Figures*

xx: Angka Sangat Sementara/*Very Preliminary Figures*

Sumber/Source: BPS, berbagai sensus, survei dan sumber lain/*BPS-Statistics Indonesia, various census, survey, and other sources*

Tabel
Table 12.3

Distribusi Persentase Produk Domestik Regional Bruto Atas Dasar Harga Berlaku Menurut Lapangan Usaha di Kota Ambon, 2017–2021
Percentage Distribution of Gross Regional Domestic Product at Current Market Prices by Industry in Ambon Municipality, 2017–2021

Lapangan Usaha/Industry	2017	2018	2019	2020^x	2021^{xx}
(1)	(2)	(3)	(4)	(5)	(6)
A Pertanian, Kehutanan, dan Perikanan/ <i>Agriculture, Forestry, and Fishing</i>	4,78	4,83	4,68	4,85	4,78
B Pertambangan dan Penggalian/ <i>Mining and Quarrying</i>	0,31	0,31	0,31	0,32	0,32
C Industri Pengolahan/ <i>Manufacturing</i>	3,9	3,82	3,61	3,56	3,42
D Pengadaan Listrik dan Gas/ <i>Electricity and Gas</i>	0,19	0,18	0,17	0,19	0,19
E Pengadaan Air; Pengelolaan Sampah, Limbah, dan Daur Ulang/ <i>Water Supply; Sewerage, Waste Management, and Remediation Activities</i>	0,81	0,78	0,77	0,79	0,79
F Konstruksi/ <i>Construction</i>	4,87	5,00	5,04	5,08	5,14
G Perdagangan Besar dan Eceran; Reparasi Mobil dan Sepeda Motor/ <i>Wholesale and Retail Trade; Repair of Motor Vehicles and Motorcycles</i>	20,71	20,17	20,46	19,97	19,85
H Transportasi dan Pergudangan/ <i>Transportation and Storage</i>	10,5	10,55	10,50	9,03	9,52
I Penyediaan Akomodasi dan Makan Minum/ <i>Accommodation and Food Service Activities</i>	3,03	3,01	2,99	2,75	2,63
J Informasi dan Komunikasi/ <i>Information and Communication</i>	7,14	6,98	6,92	7,13	7,21
K Jasa Keuangan dan Asuransi/ <i>Financial and Insurance Activities</i>	7,00	7,17	7,25	7,95	8,14
L Real Estat/ <i>Real Estate Activities</i>	0,29	0,28	0,27	0,27	0,26

Lanjutan Tabel/*Continued Table* 12.3

Lapangan Usaha/Industry	2017	2018	2019	2020^x	2021^{xx}
(1)	(2)	(3)	(4)	(5)	(6)
M,N Jasa Perusahaan/ <i>Business Activities</i>	2,05	2,03	2,01	2,01	2,01
O Administrasi Pemerintahan, Pertahanan, dan Jaminan Sosial Wajib/ <i>Public Administration and Defence; Compulsory Social Security</i>	25,56	25,99	26,05	26,90	26,60
P Jasa Pendidikan/ <i>Education</i>	5,78	5,87	5,94	6,06	6,02
Q Jasa Kesehatan dan Kegiatan Sosial/ <i>Human Health and Social Work Activities</i>	1,09	1,08	1,08	1,19	1,20
R,S,T,U Jasa Lainnya/ <i>Other Services Activities</i>	1,99	1,95	1,97	1,95	1,90
Produk Domestik Regional Bruto/<i>Gross Domestic Regional Product</i>	100,00	100,00	100,00	100,00	100,00

Catatan/*Note*: Perbedaan antara jumlah PDRB 34 Provinsi dan PDB Indonesia antara lain disebabkan oleh diskrepansi statistik/*The difference between the total of GRDP of 34 Provinces and the GDP of Indonesia due to the statistical discrepancies*

x: Angka Sementara/*Preliminary Figures*

xx: Angka Sangat Sementara/*Very Preliminary Figures*

Sumber/*Source*: BPS, berbagai sensus, survei dan sumber lain/*BPS-Statistics Indonesia, various census, survey, and other sources*

Tabel
Table 12.4

Laju Pertumbuhan Produk Domestik Regional Bruto Atas Dasar Harga Konstan 2010 Menurut Lapangan Usaha (persen) di Kota Ambon, 2017–2021
Growth Rate of Gross Regional Domestic Product at 2010 Constant Market Prices by Industry (percent) in Ambon Municipality, 2017–2021

Lapangan Usaha/Industry	2017	2018	2019	2020 ^x	2021 ^{xx}
(1)	(2)	(3)	(4)	(5)	(6)
A Pertanian, Kehutanan, dan Perikanan/ <i>Agriculture, Forestry, and Fishing</i>	4,67	4,77	2,04	1,20	3,18
B Pertambangan dan Penggalian/ <i>Mining and Quarrying</i>	6,88	6,09	6,63	-1,77	4,94
C Industri Pengolahan/ <i>Manufacturing</i>	5,18	3,94	0,57	-3,56	0,52
D Pengadaan Listrik dan Gas/ <i>Electricity and Gas</i>	-4,65	4,32	0,47	8,28	6,61
E Pengadaan Air; Pengelolaan Sampah, Limbah, dan Daur Ulang/ <i>Water Supply; Sewerage, Waste Management, and Remediation Activities</i>	4,38	2,32	5,05	1,14	4,02
F Konstruksi/ <i>Construction</i>	5,99	9,36	6,63	-0,02	4,57
G Perdagangan Besar dan Eceran; Reparasi Mobil dan Sepeda Motor/ <i>Wholesale and Retail Trade; Repair of Motor Vehicles and Motorcycles</i>	8,00	4,57	7,21	-4,43	3,92
H Transportasi dan Pergudangan/ <i>Transportation and Storage</i>	4,58	6,08	4,28	-13,71	7,13
I Penyediaan Akomodasi dan Makan Minum/ <i>Accommodation and Food Service Activities</i>	4,78	5,00	4,36	-8,91	0,95
J Informasi dan Komunikasi/ <i>Information and Communication</i>	7,99	5,16	3,85	0,99	5,57
K Jasa Keuangan dan Asuransi/ <i>Financial and Insurance Activities</i>	4,78	7,53	6,65	8,84	3,30
L Real Estat/ <i>Real Estate Activities</i>	1,86	2,69	1,52	-0,17	1,73

Lanjutan Tabel/*Continued Table* 12.4

Lapangan Usaha/Industry		2017	2018	2019	2020^x	2021^{xx}
(1)		(2)	(3)	(4)	(5)	(6)
M,N	Jasa Perusahaan/ <i>Business Activities</i>	4,41	4,91	4,51	-0,87	4,02
O	Administrasi Pemerintahan, Pertahanan, dan Jaminan Sosial Wajib/ <i>Public Administration and Defence; Compulsory Social Security</i>	6,18	8,21	6,92	-0,01	3,24
P	Jasa Pendidikan/ <i>Education</i>	6,37	8,49	7,83	-0,17	3,83
Q	Jasa Kesehatan dan Kegiatan Sosial/ <i>Human Health and Social Work Activities</i>	2,93	5,43	6,06	9,38	5,32
R,S,T,U	Jasa Lainnya/ <i>Other Services Activities</i>	4,11	4,58	7,05	-1,80	1,73
Produk Domestik Regional Bruto/<i>Gross Domestic Regional Product</i>		6,17	6,21	5,78	-1,95	3,92

Catatan/*Note*: Perbedaan antara jumlah PDRB 34 Provinsi dan PDB Indonesia antara lain disebabkan oleh diskrepansi statistik/*The difference between the total of GRDP of 34 Provinces and the GDP of Indonesia due to the statistical discrepancies*

x: Angka Sementara/*Preliminary Figures*

xx: Angka Sangat Sementara/*Very Preliminary Figures*

Sumber/*Source*: BPS, berbagai sensus, survei dan sumber lain/*BPS-Statistics Indonesia, various census, survey, and other sources*

Tabel
Table 12.5

Produk Domestik Regional Bruto Atas Dasar Harga Berlaku Menurut Jenis Pengeluaran di Kota Ambon (miliar rupiah), 2017–2021
Gross Regional Domestic Product at Current Market Prices by Type of Expenditure Ambon Municipality (billion rupiahs), 2017–2021

Komponen Pengeluaran/ Expenditures Group		2017	2018	2019	2020*	2021 ^{xx}
(1)	(2)	(3)	(4)	(5)	(6)	
1	Pengeluaran Konsumsi Rumah Tangga/ <i>Households Consumption Expenditure</i>	8 589,32	9 063,21	9 707,71	9 800,02	10 183,54
2	Pengeluaran Konsumsi LNPRT/ <i>NPISHs Consumption Expenditure</i>	263,00	295,52	336,08	356,1	373,82
3	Pengeluaran Konsumsi Pemerintah/ <i>Government Consumption Expenditure</i>	3 976,33	4 145,08	4 626,14	4 608,40	4 722,65
4	Pembentukan Modal Tetap Bruto/ <i>Gross Fixed Capital Formation</i>	2 653,17	3 092,63	3 447,59	3 414,55	3 603,78
5	Perubahan Inventori/ <i>Changes in Inventories</i>	22,64	25,16	26,22	29,71	28,45
6	Net Ekspor Barang dan Jasa/ <i>Net Export of Goods and Services</i>	-2 680,11	-2 799,17	-3 335,03	-3 501,76	-3 369,22
Pendapatan Domestik Regional Bruto/<i>Gross Regional Domestic Product</i>		12 824,35	13 822,43	14 808,72	14 706,63	15 543,02

Catatan/Note: r: Angka diperbaiki/*Revised Figures*
xx: Angka Sangat Sementara/*Very Preliminary Figures*

Sumber/Source: BPS, berbagai sensus, survei dan sumber lain/*BPS-Statistics Indonesia, various census, survey, and other sources*

Tabel
Table 12.6

Produk Domestik Regional Bruto Atas Dasar Harga Konstan 2010 Menurut Jenis Pengeluaran di Kota Ambon (miliar rupiah), 2017–2021
Gross Regional Domestic Product at 2010 Constant Market Prices by Type of Expenditure Ambon Municipality (billion rupiahs), 2017–2021

Komponen Pengeluaran/ Expenditures Group		2017	2018	2019	2020 ^r	2021 ^{xx}
(1)	(2)	(3)	(4)	(5)	(6)	
1	Pengeluaran Konsumsi Rumah Tangga/ <i>Households Consumption Expenditure</i>	5 491,97	5 701,74	6 004,39	5 992,31	6 040,47
2	Pengeluaran Konsumsi LNPRT/ <i>NPISHs Consumption Expenditure</i>	188,37	202,71	219,58	218,28	224,29
3	Pengeluaran Konsumsi Pemerintah/ <i>Government Consumption Expenditure</i>	2 863,90	2 903,75	2 909,85	2 830,67	2 895,54
4	Pembentukan Modal Tetap Bruto/ <i>Gross Fixed Capital Formation</i>	1 946,82	2 117,86	2 257,45	2 174,61	2 247,13
5	Perubahan Inventori/ <i>Changes in Inventories</i>	14,18	15,00	14,37	15,01	14,21
6	Net Ekspor Barang dan Jasa/ <i>Net Export of Goods and Services</i>	-1 252,77	-1 113,67	-1 010,67	-1 038,49	-829,84
Pendapatan Domestik Regional Bruto/<i>Gross Regional Domestic Product</i>		9 252,48	9 827,38	10 394,97	10 192,38	10 591,81

Catatan/Note: r: Angka diperbaiki/*Revised Figures*

xx: Angka Sangat Sementara/*Very Preliminary Figures*

Sumber/Source: BPS, berbagai sensus, survei dan sumber lain/*BPS-Statistics Indonesia, various census, survey, and other sources*

13

BAB XIII


CHAPTER XIII

PERBANDINGAN ANTAR KABUPATEN MUNICIPAL COMPARISON



2020

Indeks Pembangunan Manusia
Kabupaten/Kota di Provinsi Maluku



PENJELASAN TEKNIS

1. Sumber data yang digunakan dalam bab ini berasal dari Badan Pusat Statistik Republik Indonesia (BPS-RI).
2. Penduduk adalah semua orang yang berdomisili di wilayah geografis Republik Indonesia selama 1 tahun atau lebih dan atau mereka yang berdomisili kurang dari 1 tahun tetapi bertujuan untuk menetap.
3. Data jumlah penduduk bersumber dari Sensus Penduduk 2020.
4. Laju Pertumbuhan Ekonomi merupakan tabel turunan dari perhitungan Pendapatan Regional Bruto (PDRB). Produk Domestik Regional Bruto atas dasar harga berlaku adalah jumlah nilai tambah bruto (gross value added) yang timbul dari seluruh sektor perekonomian di suatu wilayah. Nilai tambah adalah nilai yang ditambahkan dari kombinasi faktor produksi dan bahan baku dalam proses produksi. Penghitungan nilai tambah adalah nilai produksi (output) dikurangi biaya antara. Nilai tambah bruto di sini mencakup komponen-komponen pendapatan faktor (upah dan gaji, bunga, sewa tanah dan keuntungan), penyusutan dan pajak tidak langsung neto. Jadi dengan menjumlahkan nilai tambah bruto dari masing-

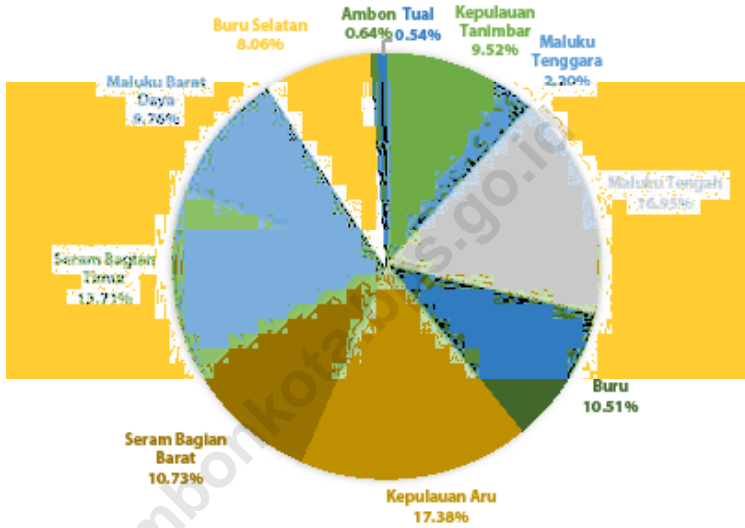
TECHNICAL NOTES

1. *Source of data used in this chapter comes from the BPS Statistics Indonesia (BPS-RI).*
2. *Residents are all people who live in the geographical area of the Republic of Indonesia for 6 months or more and or who are domiciled for less than 6 months but aim to settle.*
3. *Data on population is sourced from the 2020 Population Census projection data.*
4. *Economic Growth Rate is a derived table from the calculation of Gross Regional Income (GRDP). Gross Regional Domestic Product at market prices is the amount of gross value added arising from all economic sectors in a region. Added value is the value added from a combination of factors of production and raw materials in the production process. Value added calculation is the value of production (output) minus the intermediate costs. Gross value added here includes components of income factors (wages and salaries, interest, land rent and profits), depreciation and net indirect taxes. So by adding up the gross added value of each sector and adding up the gross added value of all these sectors, a Gross Regional Domestic Product will be obtained at the market price.*

- masing sektor tadi, akan diperoleh Produk Domestik Regional Bruto atas dasar harga pasar.
5. Penghitungan penduduk miskin berasal dari Survei Sosial Ekonomi Nasional (Susenas). Susenas dilaksanakan oleh BPS pada bulan Maret dan Bulan September setiap tahunnya. Survei Sosial Ekonomi Nasional (Susenas) merupakan salah satu survei rutin Badan Pusat Statistik (BPS) yang menjadi sumber data utama untuk kegiatan pembangunan di bidang sosial dan ekonomi. Indikator yang dihasilkan dari susenas menjadi rujukan utama memantau perkembangan pencapaian *Sustainable Development Goals* (SDGs) setiap tahunnya hingga tahun 2030.
 6. Indeks Pembangunan Manusia (IPM) menjelaskan bagaimana penduduk dapat mengakses hasil pembangunan dalam memperoleh pendapatan, kesehatan, pendidikan, dan sebagainya. IPM diperkenalkan oleh United Nations Development Programme (UNDP) pada tahun 1990 dan dipublikasikan secara berkala dalam laporan tahunan Human Development Report (HDR). Komponen pembentuk IPM yaitu : Angka Harapan Hidup, Pendidikan, dan Standar layak hidup.
 5. *The calculation of the poor population comes from the National Socio-Economic Survey (Susenas). Susenas is carried out by Statistics-Indonesia in March and September each year. The National Socio-Economic Survey (Susenas) is one of the regular surveys of Statistics-Indonesia which is the main source of data for development activities in the social and economic fields. Indicators generated from the National Socio-Economic Survey become the main reference for monitoring the progress of achieving Sustainable Development Goals (SDGs) every year until 2030.*
 6. *The Human Development Index (HDI) explains how the population can access the results of development in obtaining income, health, education, and so on. HDI was introduced by the United Nations Development Program (UNDP) in 1990 and is published regularly in the annual Human Development Report (HDR) report. The components that make up HDI are: Life Expectancy, Education, and Living Standard.*


Gambar 13.1
Figures

Luas Provinsi Maluku menurut Kabupaten/Kota (%), 2021
Area of Maluku Province by District/Municipality (%), 2021



Sumber/Source : Biro Pemerintahan Sekretariat Daerah Provinsi Maluku/Government Bureau of Maluku Secretary

Gambar 13.2 **Produk Domestik Regional Bruto Atas Dasar Harga Berlaku menurut Kabupaten/Kota di Provinsi Maluku, 2021**
Regional Gross Domestic Product at Current Price by District/Municipality in Maluku Province, 2021



Sumber/Source : Badan Pusat Statistik Provinsi Maluku/BPS-Statistics of Maluku Province

Tabel
Table 13.1**Jumlah Penduduk Menurut Kabupaten/Kota di Provinsi Maluku (ribu), 2010 dan 2021**
Population by Regency/Municipality in Maluku Province (thousand), 2010 and 2021

Kabupaten/Kota Regency/Municipality	2010¹	2021²
(1)	(2)	(6)
Kepulauan Tanimbar	105,34	124,07
Maluku Tenggara	96,44	122,64
Maluku Tengah	361,70	424,70
Buru	108,44	136,39
Kepulauan Aru	84,14	102,91
Seram Bagian Barat	164,66	214,73
Seram Bagian Timur	99,06	140,27
Maluku Barat Daya	70,71	82,19
Buru Selatan	53,67	76,71
Ambon	331,25	347,64
Tual	58,08	90,32
Maluku	1 533,51	1 862,63

Catatan/Note: ¹ BPS, Sensus Penduduk (SP) 2010/BPS-Statistics Indonesia, 2010 Population Census

² Hasil Proyeksi Penduduk Interim 2020-2023 (Pertengahan tahun/Juni)/The result of Interim Population Projection 2020-2023 (mid year/June)

Source: BPS dan Kementerian Dalam Negeri/BPS-Statistics Indonesia and Ministry of Home Affairs

Tabel
Table 13.2

Laju Pertumbuhan Produk Domestik Regional Bruto Atas Dasar Harga Konstan 2010 Menurut Kabupaten/Kota di Provinsi Maluku (persen), 2017–2021
Rate of Growth of Gross Regional Domestic Products at Constant 2010 Prices by Regency/Municipality in Maluku Province (percent), 2017–2021

Kabupaten/Kota Regency/Municipality	2017	2018	2019 ^r	2020 ^x	2021 ^{xx}
(1)	(2)	(3)	(4)	(5)	(6)
Kepulauan Tanimbar	5,98	6,07	5,98	-0,03	3,83
Maluku Tenggara	5,92	5,96	5,85	-0,22	3,42
Maluku Tengah	5,81	5,94	5,83	-0,40	3,22
Buru	6,01	6,22	6,06	-0,02	3,02
Kepulauan Aru	5,93	6,05	5,82	-0,04	3,47
Seram Bagian Barat	6,02	5,95	5,56	-0,17	3,40
Seram Bagian Timur	3,34	0,38	1,00	-0,06	1,59
Maluku Barat Daya	6,10	6,13	5,99	-0,13	2,64
Buru Selatan	6,11	6,02	5,88	-0,01	3,50
Ambon	6,17	6,21	5,78	-1,95	3,92
Tual	5,74	5,98	5,87	-0,18	3,46
Maluku	5,82	5,94	5,41	-0,92	3,04

Catatan/Note: ^rAngka diperbaiki/revised figures

^{xx}Angka Sangat Sementara/Pre Preliminary Figures

Sumber/Source: Badan Pusat Statistik / BPS-Statistics Indonesia

Tabel
Table 13.3**Jumlah Penduduk Miskin Menurut Kabupaten/Kota di
Provinsi Maluku (ribu), 2017–2021**
**Number of Poor Population by Regency/Municipality in
Maluku Province (thousand), 2017–2021**

Kabupaten/Kota Regency/Municipality	2017	2018	2019	2020	2021
(1)	(2)	(3)	(4)	(5)	(6)
Kepulauan Tanimbar	30,67	31,53	30,76	30,74	30,70
Maluku Tenggara	23,69	23,16	22,69	22,59	22,89
Maluku Tengah	78,72	74,85	74,80	74,18	74,59
Buru	23,44	23,62	23,89	24,42	25,23
Kepulauan Aru	25,37	25,68	25,62	25,45	25,11
Seram Bagian Barat	43,44	43,77	43,14	43,15	43,72
Seram Bagian Timur	26,23	26,64	26,44	26,69	26,41
Maluku Barat Daya	21,94	21,98	21,49	21,37	21,74
Buru Selatan	10,28	10,12	10,17	10,07	9,99
Ambon	19,64	21,61	21,66	22,15	23,67
Tual	17,09	17,13	17,03	17,36	17,76
Maluku	320,51	320,09	317,69	318,19	321,81

Sumber/Source: Badan Pusat Statistik / BPS-Statistics Indonesia

Tabel
Table 13.4

**Indeks Pembangunan Manusia Menurut Kabupaten/Kota
di Provinsi Maluku, 2017–2021**
*Human Development Index by Regency/Municipality in
Maluku Province, 2017–2021*

Kabupaten/Kota Regency/Municipality	2017	2018	2019	2020	2021
(1)	(2)	(3)	(4)	(5)	(6)
Kepulauan Tanimbar	61,64	62,39	62,86	62,86	62,97
Maluku Tenggara	64,94	65,53	65,85	66,20	66,33
Maluku Tengah	70,09	70,60	71,25	71,25	71,32
Buru	67,61	68,25	68,91	68,95	69,33
Kepulauan Aru	62,13	63,12	63,64	63,71	63,83
Seram Bagian Barat	64,34	65,14	65,49	65,62	65,83
Seram Bagian Timur	62,06	62,98	63,74	64,12	64,30
Maluku Barat Daya	60,16	60,64	61,55	61,90	62,37
Buru Selatan	62,75	63,62	64,42	64,69	64,80
Ambon	79,82	80,24	80,81	80,84	81,23
Tual	66,25	67,21	67,74	67,96	68,16
Maluku	68,19	68,87	69,45	69,49	69,71

Sumber/Source: Badan Pusat Statistik / BPS-Statistics Indonesia

ST 2023

SENSUS PERTANIAN

BerAKHLAK

orientasi Pelayanan | kuantabel | kompeten
armonis | Loyal | Adaptif | kolaboratif

DATA

MENCERDASKAN BANGSA

Enlighten The Nation



BADAN PUSAT STATISTIK

KOTA AMBON

BPS - Statistics of Ambon Municipality

Jl. Haruhun (Komplek Puleh) Kel. Waihoka - Ambon 97128

Telp.: (0911) 352774, 312421

Homepage: <http://ambonkota.bps.go.id>, E-mail: bps8171@bps.go.id

