



2022

KOTA BANJARMASIN DALAM ANGKA

**BANJARMASIN MUNICIPALITY
IN FIGURES 2022**





2022

KOTA BANJARMASIN DALAM ANGKA

***BANJARMASIN MUNICIPALITY
IN FIGURES 2022***

Kota Banjarmasin Dalam Angka ***Banjarmasin Municipality in Figures*** **2022**

ISSN: 0215-6857

No. Publikasi/*Publication Number:* 63710.2201

Katalog/Catalog: 1102001.6371

Ukuran Buku/*Book Size:* 14,8 x 21 cm

Jumlah Halaman/*Number of Pages:* xxxviii + 456 halaman/*pages*

Naskah/*Manuscript:*

Badan Pusat Statistik Kota Banjarmasin
BPS-Statistics of Banjarmasin Municipality

Gambar Cover/*Cover Designed:*

Badan Pusat Statistik Kota Banjarmasin
BPS-Statistics of Banjarmasin Municipality

Ilustrasi Cover/*Cover Illustration:*

Jembatan Sei Alalak, Kota Banjarmasin
Sei Alalak Bridge, Banjarmasin Municipality

Diterbitkan oleh/*Published by:*

© BPS Kota Banjarmasin/*BPS-Statistics of Banjarmasin Municipality*

Dicetak oleh/*Printed by:*

Karya Bintang Musim (KBM)

Dilarang mengumumkan, mendistribusikan, mengomunikasikan, dan/atau menggandakan sebagian atau seluruh isi buku ini untuk tujuan komersial tanpa izin tertulis dari Badan Pusat Statistik Kota Banjarmasin.

Prohibited to announce, distribute, communicate, and/or copy part or all of this book for commercial purpose without permission from BPS-Statistics of Banjarmasin Municipality.

TIM PENYUSUN/TEAM MEMBERS

Pengarah/Director

Ir. Akhmad Rusihannoor

Penanggung Jawab/Persons in Charge

Ir. Akhmad Rusihannoor

Penyunting/Editors

Banna Izzatul Hasanah, S.Tr.Stat.

Dwi Setyo Maylena A.Md

Edy Rahmadi SP, M.P

Farida Amina S.Si., M.Si.

Khalista Arkania Harvian S.Tr.Stat.

Pengolah Data dan Penulis Naskah/Data Processing and Authors

Ima Ekayantie Anandasari, S.S.

Banna Izzatul Hasanah, S.Tr.Stat.

Penata Letak/Layout Designers

Banna Izzatul Hasanah, S.Tr.Stat

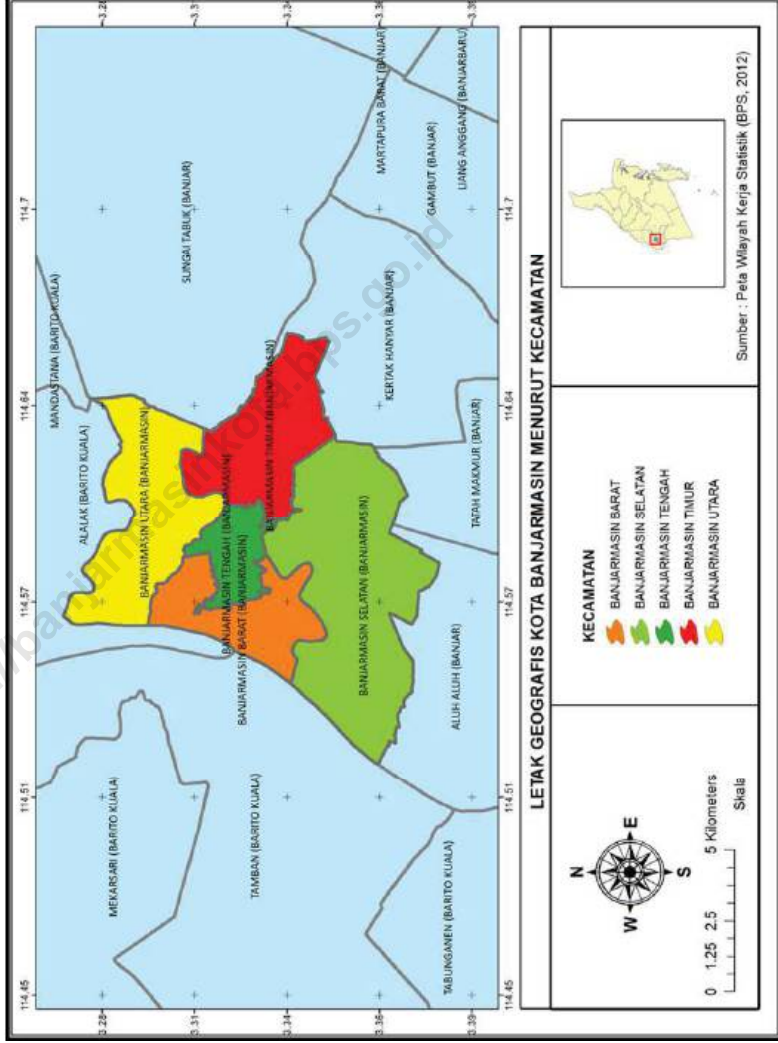
KONTRIBUTOR DATA/DATA CONTRIBUTOR

1. Badan Kepegawaian Daerah, Pendidikan dan Pelatihan Kota Banjarmasin/ *Regional Human Resources Agency, Education and Training Banjarmasin Municipality*
2. Badan Kesatuan Bangsa dan Politik Kota Banjarmasin/ *National Unity and Politics Agency Banjarmasin Municipality*
3. Badan Keuangan Daerah Kota Banjarmasin/ *Board Finance Region of Banjarmasin Municipality*
4. Badan Meteorologi, Klimatologi, dan Geofisika / *Meteorological, Climatological, and Geophysical Agency*
5. Badan Narkotika Nasional Kota Banjarmasin/ *Narcotics Agency of Banjarmasin Municipality*
6. Badan Penanggulangan Bencana Daerah Kota Banjarmasin/ *Regional Disaster Management Agency of Banjarmasin*
7. Badan Pertanahan Nasional Kota Banjarmasin/ *The National Land Agency Banjarmasin Municipality*
8. Badan Pusat Statistik/ *BPS-Statistics Indonesia*
9. Bagian Pemerintahan Kota Banjarmasin/ *Governance section of Banjarmasin Municipality*
10. BPC GAPENSI Kota Banjarmasin/ *BPC GAPENSI of Banjarmasin Municipality*
11. BPJS Kesehatan Banjarmasin/ *Branch of BJPS Banjarmasin Municipality*
12. Dinas Kebudayaan dan Pariwisata Kota Banjarmasin/ *Department Culture and Tourism of Banjarmasin Municipality*
13. Dinas Kepemudaan dan Olahraga Kota Banjarmasin/ *Department of Youth and Sports of Banjarmasin Municipality*
14. Dinas Kependudukan dan Pencatatan Sipil Kota Banjarmasin/ *Department of Population and Civil Registration Banjarmasin Municipality*
15. Dinas Kesehatan Kota Banjarmasin/ *Department of Health of Banjarmasin Municipality*
16. Dinas Ketahanan Pangan, Pertanian Dan Perikanan Kota Banjarmasin/ *Department of Food Security, Agriculture and Fisheries Banjarmasin Municipality*
17. Dinas Komunikasi, Informatika Dan Statistik Kota Banjarmasin/ *Department of Communication, Information and Statistics of Banjarmasin Municipality*
18. Dinas Koperasi, Usaha Mikro, dan Tenaga Kerja Kota Banjarmasin/ *Department of Cooperative, Micro and Labor of Banjarmasin Municipality*
19. Dinas Lingkungan Hidup Kota Banjarmasin/ *Department Environment of Banjarmasin Municipality*
20. Dinas Pekerjaan Umum Dan Penataan Ruang Kota Banjarmasin/ *Department of Public Works and Spatial Planning of Banjarmasin Municipality*
21. Dinas Penanaman Modal dan Pelayanan Terpadu Kota Banjarmasin/ *Department of Investment and One-Door Integrated Services Banjarmasin*

22. Dinas Pendidikan Kota Banjarmasin/ *Departement of Educations Banjarmasin Municipality*
23. Dinas Pengendalian Penduduk, Keluarga Berencana Dan Pemberdayaan Masyarakat Kota Banjarmasin/ *Departement of Population Control, Family Planning and Community Empowerment Banjarmasin City*
24. Dinas Perdagangan dan Perindustrian Kota Banjarmasin/ *Department of Trade and Manufacture of Banjarmasin Municipality*
25. Dinas Perhubungan Kota Banjarmasin/ *Department of Transportation of Banjarmasin Municipality*
26. Dinas Perumahan dan Kawasan Pemukiman Kota Banjarmasin/ *Department of Housing and Settlement Region Banjarmasin*
27. Dinas Sosial Kota Banjarmasin/ *Department Social of Banjarmasin Municipality*
28. DPRD Kota Banjarmasin/ *Regional Parliaments of Banjarmasin Municipality*
29. Kementerian Pendidikan dan Kebudayaan/ *Ministry of Educations and Culture*
30. Kementerian Agama Kota Banjarmasin/ *Ministry of Religion Banjarmasin Municipality*
31. Kantor Imigrasi Kelas I Banjarmasin/ *Immigration Office of Banjarmasin*
32. Kantor Perwakilan Bank Indonesia Wilayah II (Kalimantan)/ *Bank Indonesia Representative Office Region II (Kalimantan)*
33. Kantor Pos Kota Banjarmasin/ *Post Office of Banjarmasin Municipality*
34. Kepolisian Resort Kota (Polresta) Banjarmasin/ *Police Resort of Banjarmasin Municipality*
35. Lembaga Layanan Pendidikan Tinggi Wilayah XI Kalimantan/ *Higher Education Service Institutions Region IX Kalimantan*
36. Pengadilan Agama Kota Banjarmasin/ *Religious Court of Banjarmasin Municipality*
37. Pengadilan Negeri Banjarmasin Kelas IA / *Court Class IA of Banjarmasin Municipality*
38. Perusahaan Umum Daerah (Perumda) Pengolahan Air Limbah (PAL) Domestik Banjarmasin/ *Regional Public Company (Perumda) Domestic Wastewater Treatment (PAL) Banjarmasin*
39. PT BTN (Persero) Cabang Banjarmasin/ *PT BTN (Persero) Branch Banjarmasin*
40. PT Pegadaian Cabang Banjarmasin/ *PT. Pegadaian (Persero) Cabang Banjarmasin*
41. PT Pelabuhan Indonesia III (Persero) Cabang Banjarmasin / *PT (Persero) Pelabuhan Indonesia III Branch Banjarmasin*
42. PT PLN Cabang Banjarmasin/ *PT PLN Branch Banjarmasin*
43. PT Taspen (Persero) Cabang Banjarmasin/ *TASPEN Co Ltd Branch Banjarmasin*
44. Universitas Islam Negeri Antasari Banjarmasin / *State Islamic University Antasari Banjarmasin*
45. Universitas Lambung Mangkurat Banjarmasin/ *University of Lambung Mangkurat Banjarmasin*

PETA WILAYAH KOTA BANJARMASIN

Map of Banjarmasin Municipality



KEPALA BPS KOTA BANJARMASIN
CHIEF BPS-STATISTICS OF BANJARMASIN MUNICIPALITY



Ir. AKHMAD RUSIHANNOOR

<https://banjarmasinkota.bps.go.id>



KATA PENGANTAR

Kota Banjarmasin Dalam Angka 2022 merupakan publikasi tahunan yang diterbitkan oleh BPS Kota Banjarmasin. Disadari bahwa publikasi ini belum sepenuhnya memenuhi harapan pihak pemakai data khususnya para perencana, namun diharapkan dapat membantu melengkapi penyusunan rencana pembangunan di Kota Banjarmasin.

Publikasi ini dapat terwujud berkat kerja sama dan bantuan dari berbagai pihak baik instansi pemerintah maupun swasta. Kepada semua pihak yang telah memberikan bantuan disampaikan penghargaan dan terima kasih yang sebesar-besarnya.

Walaupun publikasi ini telah disiapkan sebaik-baiknya, namun disadari masih ada kekurangan dan kesalahan yang terjadi. Untuk perbaikan publikasi ini, tanggapan dan saran yang bersifat konstruktif dari para pemakai sangat diharapkan.

Banjarmasin, Februari 2022

Kepala BPS

Kota Banjarmasin

Ir. Akhmad Rusihannoor



PREFACE

Banjarmasin Municipality in Figures 2022 is an annual publication written by BPS Municipality of Banjarmasin. Honestly, this publication has not perfect yet and has not filled the user's hope, especially for the planners yet, but hopefully it can help to equip compilation of development planning in this new Municipality.

This comprehensive publication has been made possible with the assistance and contribution from several governmental institutions and private organizations. To all parties who have been involved in the preparation of this publication, I would like to express my sincerest appreciation and gratitude.

Comments and constructive suggestions for the improvement of this publication are always welcome.

*Banjarmasin, February 2022
Chief Statistician of
Banjarmasin Municipality*

Ir. Akhmad Rusihannoor

DAFTAR ISI/CONTENTS

	Halaman/Page
Kata Pengantar/ <i>Preface</i>	xi
Daftar Isi/ <i>Contents</i>	xiii
Daftar Tabel/ <i>List of Table</i>	xv
Penjelasan Umum/ <i>Explanatory Notes</i>	xxxv
Statistik Kunci/ <i>Key Statistics</i>	xxxvii
BAB I. Geografi dan Iklim/ <i>Geography and Climate</i>	1
1.1. Keadaan Geografi/ <i>Geography Condition</i>	7
1.2. Iklim/ <i>Climate</i>	12
BAB II. Pemerintahan/ <i>Government</i>	19
2.1. Wilayah Administratif/ <i>Administrative Region</i>	27
2.2. Dewan Perwakilan Rakyat Daerah/ <i>The Regional House of Representative</i>	29
2.3. Sumber Daya Manusia/ <i>Human Resources</i>	33
2.4. Kegiatan Pemerintahan Lainnya/ <i>Other Government Activity</i>	45
BAB III. Penduduk dan Ketenagakerjaan/ <i>Population and Employment</i>	59
3.1. Penduduk/ <i>Population</i>	71
3.2. Ketenagakerjaan/ <i>Employment</i>	76
BAB IV. Sosial/ <i>Social</i>	87
4.1. Pendidikan/ <i>Education</i>	101
4.2. Kesehatan/ <i>Health</i>	141
4.3. Agama/ <i>Religion</i>	171
4.4. Keluarga Berencana/ <i>Family Planning</i>	175
4.5. Kriminalitas/ <i>Crime</i>	180
4.6. Kemiskinan/ <i>Poverty</i>	196
4.7. Sosial Lainnya/ <i>Other Social</i>	198
BAB V. Pertanian, Kehutanan, Peternakan, Dan Perikanan/ <i>Agriculture, Forestry, Livestock, And Fishery</i>	223
5.1. Tanaman Pangan/ <i>Food Crops</i>	231
5.2. Hortikultura/ <i>Horticulture</i>	235
5.3. Perkebunan/ <i>Plantation</i>	261

	5.4. Peternakan/ <i>Livestock</i>	266
	5.5. Perikanan/ <i>Fishery</i>	277
	5.6. Kehutanan/ <i>Forestry</i>	286
BAB VI.	Industri, Energi dan Konstruksi/ <i>Industry, Energy, and Construction</i>	289
	6.1. Energy/ <i>Energy</i>	295
	6.2. Industri/ <i>Industry</i>	312
	6.3. Konstruksi/ <i>Construction</i>	314
BAB VII.	Pariwisata dan Hotel / <i>Tourism and Hotel</i>	315
	7.1. Pariwisata/ <i>Tourism</i>	321
	7.2. Hotel/ <i>Hotel</i>	331
	7.3. Olahraga/ <i>Sport</i>	342
BAB VIII.	Transportasi dan Komunikasi/ <i>Transportation and Communication</i>	345
	8.1. Transportasi dan Komunikasi/ <i>Transportation and Communication</i> ..	351
BAB IX.	Perbankan, Koperasi, dan Harga-harga/ <i>Banking, Cooperative, and Prices</i> ..	369
	9.1. Perbankan/ <i>Banking</i>	375
	9.2. Koperasi/ <i>Cooperative</i>	387
	9.3. Harga-harga/ <i>Prices</i>	392
	9.4. Keuangan Daerah/ <i>Local Finance</i>	400
BAB X.	Pengeluaran Penduduk/ <i>Population Expenditure</i>	403
	10.1. Pengeluaran Penduduk/ <i>Population Expenditure</i>	407
BAB XI.	Perdagangan/ <i>Trade</i>	413
	11.1. Perdagangan/ <i>Trade</i>	417
BAB XII.	Sistem Neraca Regional/ <i>System of Regional Accounts</i>	423
	12.1. Sistem Neraca Regional/ <i>System of Regional Accounts</i>	445
BAB XIII.	Perbandingan Antar Kabupaten/Kota/ <i>Comparison Between Regency/Municipality</i>	449
	13.1. Perbandingan Antar Kabupaten/Kota/ <i>Comparison Between Regency/Municipality</i>	453

DAFTAR TABEL/LIST OF TABLE

		Halaman/Page
1.1.	Keadaan Geografi/Geography Condition	7
1.1.1.	Luas Daerah dan Jumlah Pulau Menurut Kecamatan/ <i>Total Area and Number of Islands by Subdistrict</i>	7
1.1.2.	Tinggi Wilayah dan Jarak Ke Ibukota Kabupaten/Kota Menurut Kecamatan/ <i>Altitude and Distance to the Capital Regency/Municipality by Subdistrict ...</i>	9
1.1.3	Perbandingan Luas Wilayah Kota Banjarmasin dengan Kota Lain/ <i>Comparative Area of Banjarmasin Municipality with Other Cities</i>	10
1.1.4.	Data Kondisi Sungai Kota Banjarmasin/ <i>Data of River Condition of Banjarmasin Municipality</i>	11
1.2.	Iklim/Climate	12
1.2.1.	Pengamatan Unsur Iklim Menurut Bulan/ <i>Observation of Climate Elements by Month</i>	12
1.2.2.	Jumlah Curah Hujan Menurut Bulan (mm)/ <i>Number of Rainfall by Month (mm)</i>	15
1.2.3.	Jumlah Hari Hujan Menurut Bulan (Hari)/ <i>Number of Rain Days by Month (Day)</i>	16
1.2.4.	Rata-rata harian Penyinaran Matahari Menurut Bulan (Persen)/ <i>Number of Rain Days by Month (Percent)</i>	17
2.1.	Wilayah Administratif/Administrative Region	27
2.1.1.	Jumlah Desa/Kelurahan di Kota Banjarmasin Menurut Kecamatan/ <i>Number of Sub Subdistrict in Banjarmasin Municipality by Subdistrict</i>	27
2.1.2.	Jumlah Rukun Tetangga (RT) dan Rukun Warga (RW) di Kota Banjarmasin Menurut Kecamatan/ <i>Number of RT and RW in Banjarmasin Municipality by Subdistrict</i>	28
2.2.	Dewan Perwakilan Rakyat Daerah/ The Regional House of Representative	29
2.2.1.	Jumlah Anggota DPRD Kota Banjarmasin menurut Partai Politik/ <i>Number of Parliamentarian of Regional Parliament by Political Party</i>	29
2.2.2.	Jumlah Sidang/Rapat DPRD Kota Banjarmasin/ <i>Number of DPRD Banjarmasin Meetings</i>	30
2.2.3.	Jumlah Produk DPRD Kota Banjarmasin/ <i>Number of Banjarmasin Municipality Regional Parliament Products.....</i>	29
2.2.4.	Jumlah Anggota DPRD Kota Banjarmasin Menurut Pendidikan Terakhir dan Jenis Kelamin/ <i>Number of Parliamentarian in Banjarmasin Municipality Regional Parliament by Lastest Education and Sex</i>	32

2.3.	Sumber Daya Manusia/Human Resources	33
2.3.1.	Jumlah PNS di Lingkungan Pemerintah Kota Banjarmasin Menurut Kecamatan dan Jenis Kelamin/ <i>Number of Civil Servants of Banjarmasin Municipality by Subdistrict and Sex</i>	33
2.3.2.	Jumlah PNS di Lingkungan Pemerintah Kota Banjarmasin Menurut Jabatan dan Jenis Kelamin/ <i>Number of Civil Servants of Banjarmasin Municipality by Occupation and Sex</i>	34
2.3.3.	Jumlah PNS di Lingkungan Pemerintah Kota Banjarmasin Menurut Tingkat Pendidikan dan Jenis Kelamin/ <i>Number of Civil Servants of Banjarmasin Municipality by Level of Education and Sex.....</i>	35
2.3.4.	Jumlah PNS di Lingkungan Pemerintah Kota Banjarmasin Menurut Golongan Kepangkatan dan Jenis Kelamin/ <i>Number of Civil Servants of Banjarmasin Municipality by Hierarchy and Sex</i>	36
2.3.5.	Jumlah PNS di Lingkungan Pemerintah Kota Banjarmasin Menurut Dinas/Instansi Pemerintah dan Jenis Kelamin/ <i>Number of Civil Servants of Banjarmasin Municipality by Institution/Office and Sex.....</i>	37
2.3.6.	Jumlah PNS di Lingkungan Pemerintah Kota Banjarmasin Menurut Golongan dan Unit Kerja/ <i>Number of Civil Servants of Banjarmasin Municipality by Hierarchy and Organization Unit.....</i>	39
2.3.7.	Jumlah PNS di Lingkungan Pemerintah Kota Banjarmasin Menurut Jenis Kelamin dan Unit Kerja/ <i>Number of Civil Servants of Banjarmasin Municipality by Gender and Organization Unit.....</i>	41
2.3.8.	Jumlah Pegawai Negeri Sipil di Lingkungan Pemerintah Kota Banjarmasin yang Telah Mengikuti Diklatpim menurut Unit Kerja/ <i>Number of Civil Servants in Banjarmasin Municipality Had Attended Leadership Training by Organization Unit</i>	42
2.3.9.	Banyaknya PNS di Lingkungan Pemerintah Kota Banjarmasin Unit Kecamatan Menurut Golongan Kepangkatan di Lingkungan Pemerintah Kota Banjarmasin / <i>Number of Civil Servant of Banjarmasin Municipality Subdistrict Unit by Hierarchy.....</i>	43
2.3.10.	Banyaknya PNS Puskesmas di Lingkungan Pemerintah Kota Banjarmasin Menurut Golongan dan Kecamatan/ <i>Number of Health Center Civil Servant of Banjarmasin Municipality by Subdistrict and Hierarchy</i>	44

2.4.	Kegiatan Pemerintahan Lainnya/Other Government Activity	45
2.4.1.	Jumlah Perizinan Yang Dikelola Dinas Penanaman Modal dan Pelayan Terpadu Satu Pintu Kota Banjarmasin/ <i>Number of Licensed Managed by Department of Investment and One-Door Integrated Services in Banjarmasin Municipality</i>	45
2.4.2.	Jumlah Pelayanan Akta Menurut Jenis per Bulan/ <i>Number of Certificate Services by Kind of per Month</i>	46
2.4.3.	Jumlah Akta Perkawinan dan Perceraian/ <i>Number of Wedding and Divorces Certificate</i>	50
2.4.4.	Jumlah Pelayanan Non Akta Menurut Jenis per Bulan/ <i>Number of Non Certificate Services by Kind per Month</i>	51
2.4.5.	Jumlah Organisasi yang Terdaftar Pada Badan Kesatuan Bangsa dan Politik Menurut Jenis Organisasi/ <i>Number of Registered Organizations In Kesbangpol Board By Type of Organization</i>	53
2.4.6.	Jumlah Proyek dan Anggaran Penataan Sungai Menurut Jenis Kegiatan/ <i>Number of Projects and Budget of Rivers Structuring by Kind of Activity</i>	54
2.4.7.	Luas Wilayah dan Jumlah Titik Lokasi Pemukiman Kumuh Menurut Kecamatan/ <i>Area and Number of Point Location of Slum Area by Subdistrict</i>	55
2.4.8.	Capaian Kegiatan Operasional Kehumasan Menurut Jenis Kegiatan/ <i>Achievement Activity of Public Relations by Kind of Activity</i>	56
2.4.9.	Kegiatan Pendaftaran Tanah di Kota Banjarmasin/ <i>Activity of Land Registry in Banjarmasin Municipality</i>	57
3.1.	Kependudukan/Population	71
3.1.1.	Penduduk, Laju Pertumbuhan Penduduk, Distribusi Persentase Penduduk, Kepadatan Penduduk, Rasio Jenis Kelamin Penduduk di Kota Banjarmasin Menurut Kecamatan/ <i>Population, Population Growth Rate, Percentage Distribution of Population, Population Density, and Population Sex Ratio in Banjarmasin Municipality by Subdistrict</i>	71
3.1.2.	Jumlah Penduduk dan Rasio Jenis Kelamin Menurut Kecamatan/ <i>Number of Population and Sex Ratio by Subdistrict</i>	74
3.1.3.	Jumlah Penduduk Menurut Kelompok Umur dan Jenis Kelamin di Kota Banjarmasin/ <i>Number of Population by Age Group and Sex in Banjarmasin Municipality</i>	75
3.2.	Tenaga Kerja/Employment	76
3.2.1.	Jumlah Penduduk Berumur 15 Tahun Keatas Menurut Jenis Kegiatan Selama Seminggu yang Lalu dan Jenis Kelamin di Kota Banjarmasin/ <i>Population Aged 15 Years and Over by Type of Activity During The Previous Week and Sex in Banjarmasin Municipality</i>	76

3.2.2.	Penduduk Berumur 15 Tahun ke Atas Menurut Pendidikan Tertinggi yang Ditamatkan dan Jenis Kegiatan Selama Seminggu yang Lalu di Kota Banjarmasin/ <i>Population 15 Years of Age and Over by Educational Attainment and Type of Activity During the Previous Week in Banjarmasin Municipality</i>	77
3.2.3.	Penduduk Berumur 15 Tahun Ke Atas yang Bekerja Selama Seminggu yang Lalu Menurut Status Pekerjaan Utama dan Jenis Kelamin di Kota Banjarmasin/ <i>Population 15 Years of Age and Over who Worked During The Previous Week by Main Employment Status and Sex in Banjarmasin Municipality</i>	79
3.2.4.	Jumlah Pencari Kerja dan Lowongan Kerja yang Terdaftar menurut Jenis Kelamin dan Klasifikasi Pendidikan/ <i>Number of Employment and Vacancies Registered by Gender by Education Classification</i>	80
3.2.5.	Jumlah Pencari Kerja yang Terdaftar dan Ditempatkan Menurut Jenis Kelamin dan Klasifikasi Jabatan/ <i>Number of Employment Registered And Placement by Gender and Main Occupation.....</i>	84
3.2.6.	Jumlah Lowongan Kerja Yang Terdaftar Dan Penempatan Kerja Menurut Jenis Kelamin dan Lapangan Usaha/ <i>Number of Employment Registered and Vacancies by Gender and Industrial Origin</i>	85
4.1.	Pendidikan/Education	101
4.1.1.	Jumlah Sekolah, Guru, dan Murid Taman Kanak-Kanak (TK) Dibawah Kementerian Pendidikan dan Kebudayaan Menurut Kecamatan/ <i>Number of Schools, Teachers, and Students in Kindergarten Under The Ministry of Education and Culture by Subdistrict</i>	101
4.1.2.	Jumlah Sekolah, Guru, dan Murid Raudatul Athfal (RA) Dibawah Kementerian Agama Menurut Kecamatan/ <i>Number of Schools, Teachers, and Students in Raudatul Athfal (RA) Under The Ministry of Religious Affairs by Subdistrict</i>	104
4.1.3.	Jumlah Sekolah, Guru, dan Murid Sekolah Dasar (SD) Dibawah Kementerian Pendidikan dan Kebudayaan Menurut Kecamatan/ <i>Number of Schools, Teachers, and Students in Primary Schools Under The Ministry of Education and Culture by Subdistrict</i>	105
4.1.4.	Jumlah Sekolah, Guru, dan Murid Madrasah Ibtidaiyah (MI) Dibawah Kementerian Agama Menurut Kecamatan/ <i>Number of Schools, Teachers, and Students in Madrasah Ibtidaiyah (MI) Under The Ministry of Religious Affairs by Subdistrict.....</i>	107
4.1.5.	Jumlah Sekolah, Guru, dan Murid Sekolah Menengah Pertama (SMP) Dibawah Kementerian Pendidikan dan Kebudayaan Menurut Kecamatan/ <i>Number of Schools, Teachers, and Students in Junior High Schools Under The Ministry of Education and Culture by Subdistrict</i>	108

4.1.6.	Jumlah Sekolah, Guru, dan Murid Madrasah Tsanawiyah (MTs) Dibawah Kementerian Agama Menurut Kecamatan/ <i>Number of Schools, Teachers, and Students in Madrasah Tsanawiyah (MTs) Under The Ministry of Religious Affairs by Subdistrict.....</i>	112
4.1.7.	Jumlah Sekolah, Guru, dan Murid Sekolah Menengah Atas (SMA) Dibawah Kementerian Pendidikan dan Kebudayaan Menurut Kecamatan/ <i>Number of Schools, Teachers, and Students in Senior High Schools Under The Ministry of Education and Culture by Subdistrict.....</i>	113
4.1.8.	Jumlah Sekolah, Guru, dan Murid Sekolah Menengah Kejuruan (SMK) Dibawah Kementerian Pendidikan dan Kebudayaan Menurut Kecamatan/ <i>Number of Schools, Teachers, and Students in Vocational High Schools Under The Ministry of Education and Culture by Subdistrict..</i>	116
4.1.9.	Jumlah Sekolah, Guru, dan Murid Madrasah Aliyah (MA) Dibawah Kementerian Agama Menurut Kecamatan/ <i>Number of Schools, Teachers, and Students in Madrasah Aliyah (MA) Under The Ministry of Religious Affairs by Subdistrict.....</i>	119
4.1.10.	Jumlah Desa/Kelurahan yang Memiliki Fasilitas Sekolah Menurut Kecamatan dan Tingkat Pendidikan/ <i>Number of Villages/Kelurahan Having Educational Facilities by Subdistrict and Educational Level.....</i>	120
4.1.11.	Persentase Penduduk Usia 7-24 Tahun Menurut Jenis Kelamin, Kelompok Umur Sekolah, dan Partisipasi Sekolah di Kota Banjarmasin/ <i>Percentage of Population Aged 7-24 Years by Sex, Age Group, and School Participation in Banjarmasin Municipality.....</i>	125
4.1.12.	Angka Partisipasi Murni (APM) dan Angka Partisipasi Kasar (APK) Menurut Jenjang Pendidikan di Kota Banjarmasin/ <i>Net Enrolment Rate and Gross Enrolment Rate by Educational Level in Banjarmasin Municipality.....</i>	126
4.1.13.	Persentase Penduduk Berumur 15 Tahun ke Atas yang Melek Huruf Menurut Kelompok Umur di Kota Banjarmasin/ <i>Percentage of Literate People Aged 15 Years and Over by Age Group in Banjarmasin Municipality.....</i>	127
4.1.14.	Persentase Penduduk Berumur 15 Tahun ke Atas yang Melek Huruf di Kota Banjarmasin/ <i>Percentage of Literate People Aged 15 Years and Over in Banjarmasin Municipality.....</i>	128
4.1.15.	Banyaknya Pendidikan Anak Usia Dini TPA dan Kelompok Bermain Kota Banjarmasin/ <i>Number of Early Children Education and Play Group in Banjarmasin Municipality.....</i>	129
4.1.16.	Data Lembaga PKBM Kota Banjarmasin/ <i>Data of PKBM Institution of Banjarmasin Municipality.....</i>	130

4.1.17.	Daftar Perguruan Tinggi Swasta Lingkungan L2 Dikti Wilayah XI Kalimantan di Kota Banjarmasin/ <i>List of Private College of L2 Dikti Region XI Kalimantan of Banjarmasin Municipality</i>	131
4.1.18.	Jumlah Dosen Pada Perguruan Tinggi Akademi Swasta Lingkungan L2 Dikti Wilayah XI Kalimantan di Kota Banjarmasin/ <i>Number of Teachers in Private College of L2 Dikti Region XI Kalimantan of Banjarmasin Municipality</i>	132
4.1.19.	Jumlah Mahasiswa Pada Perguruan Tinggi Akademi Swasta Lingkungan L2 Dikti Wilayah XI Kalimantan di Kota Banjarmasin/ <i>Number of Students in Private College of L2 Dikti Region XI Kalimantan of Banjarmasin Municipality</i>	133
4.1.20.	Jumlah Mahasiswa Baru Diterima dan Kelulusan menurut Fakultas pada Universitas Lambung Mangkurat Banjarmasin/ <i>Number of New and Graduated Students at Lambung Mangkurat University Banjarmasin</i>	134
4.1.21.	Jumlah Mahasiswa Menurut Tingkat Pendidikan dan Fakultas pada Universitas Lambung Mangkurat Banjarmasin/ <i>Number of Students by Education Level and Faculty at Lambung Mangkurat University Banjarmasin</i>	135
4.1.22.	Jumlah Dosen menurut Fakultas dan Tingkat Pendidikan pada Universitas Lambung Mangkurat Banjarmasin/ <i>Number of Lectures by Faculties and Education Level at Lambung Mangkurat University Banjarmasin</i>	136
4.1.23.	Jumlah Mahasiswa UIN Antasari Menurut Jenis Kelamin dan Fakultas/ <i>Number of Students at UIN Antasari by Gender and Faculties</i>	137
4.1.24.	Jumlah Dosen Tetap UIN Antasari Menurut Jenis Kelamin dan Fakultas/ <i>Number of Permanent Lecturers at IAIN by Gender and Faculties</i>	138
4.1.25.	Jumlah Dosen Tetap UIN Antasari Banjarmasin menurut Pendidikan dan Jenis Kelamin/ <i>Number of Permanent Lecturers at IAIN by Education Level and Gender</i>	139
4.1.26.	Jumlah Dosen Tetap UIN Antasari Menurut Jabatan/ <i>Number of Permanent Lecturers at IAIN by Occupation</i>	140
4.2.	Kesehatan/Health	141
4.2.1.	Jumlah Kelurahan yang Memiliki Fasilitas Kesehatan Menurut Kecamatan/ <i>Number of Villages Having Health Facilities by Subdistrict</i>	141
4.2.2.	Jumlah Tenaga Kesehatan Menurut Kecamatan/ <i>Number of Medical Personnel by Subdistrict</i>	147

4.2.3.	Jumlah Rumah Sakit Umum, Rumah Sakit Khusus, Rumah Sakit/Rumah Bersalin, Puskesmas, Klinik/Balai Kesehatan, Posyandu, dan Polindes Menurut Kecamatan/ <i>Number of General Hospital, Special Hospital, Maternity Hospital and Public Health Center, Medical Clinic, Integrated Service Post, Village Maternity Cottage by Subdistrict</i>	149
4.2.4.	Persentase Penduduk yang Mempunyai Keluhan Kesehatan Selama Sebulan Terakhir di Kota Banjarmasin/ <i>Number of People Who Had Health Complaint During a Month Prior to The Survey in Banjarmasin Municipality.....</i>	152
4.2.5.	Jumlah Kasus Penyakit Menurut Kecamatan dan Jenis Penyakit/ <i>Number of Disease Cases by Subdistrict and Type of Disease.....</i>	153
4.2.6.	Jumlah Dokter, Bidan dan Dukun Bayi Praktek Swasta/ <i>Number of Doctors, Obstetricians, Trained Midwives.....</i>	156
4.2.7.	Aktualisasi Program Sarana Kesehatan/ <i>Actualization of Medical Facilities Program.....</i>	157
4.2.8.	Jumlah Penderita Baru Rawat Jalan Menurut Kelompok Umur dan Jenis Penyakit yang Diamati di Puskesmas/ <i>Number of Take Home Care New Patient by Ages and Kind of Disease Which is Perceived in Puskesmas.....</i>	159
4.2.9.	Pola Penyakit Penderita Rawat Jalan di Puskesmas Umur Penderita <28 Hari/ <i>Disease Pattern of Take Home Care Patients in Public Health Center at <28 Days Age.....</i>	160
4.2.10.	Pola Penyakit Penderita Rawat Jalan di Puskesmas Umur Penderita 28 Hari -1 Tahun/ <i>Disease Pattern of Take Home Care Patients in Public Health Center at 28 Days -1 Year Age.....</i>	161
4.2.11.	Pola Penyakit Penderita Rawat Jalan di Puskesmas Umur Penderita 1-4 Tahun/ <i>Disease Pattern of Take Home Care Patients in Public Health Center at 1-4 Years Age</i>	162
4.2.12.	Pola Penyakit Penderita Rawat Jalan di Puskesmas Umur Penderita >65 Tahun/ <i>Disease Pattern of Take Home Care Patients in Public Health Center at >65 Years Age</i>	163
4.2.13.	Banyaknya Kelahiran Menurut Penolong Kelahiran di Kota Banjarmasin/ <i>Number of Births by Birth Attendants of Banjarmasin Municipality.....</i>	164
4.2.14.	Banyaknya Balita yang Pernah Mendapat Imunisasi menurut Jenis Imunisasi di Kota Banjarmasin/ <i>Number of Infants Ever Received Immunization by Type of Immunization Banjarmasin Municipality.....</i>	165
4.2.15.	Jumlah Kasus 10 Penyakit Terbanyak di Kota Banjarmasin/ <i>Number of Cases the Highest Diseases in Banjarmasin Municipality.....</i>	166

4.2.16.	Jumlah Bayi Lahir, Bayi Berat Lahir Rendah (BBLR), BBLR Dirujuk, dan Bergizi Buruk di Kota Banjarmasin/ <i>Number of Born Babies, Low-Weight Infant, Low-Weight Infant Referred and Malnutrition in Banjarmasin Municipality</i>	167
4.2.17.	Jumlah Ibu Hamil, Melakukan Kunjungan K1, Melakukan Kunjungan K4, Kurang Energi Kronis, dan Mendapat Tablet Zat Besi (Fe) di Kota Banjarmasin/ <i>Number of Pregnant Women, Visitting K4, Chronic Lack of Energy and Got Iron Tablet (Fe) Banjarmasin Municipality</i>	168
4.2.18.	Jumlah Remaja Usia 15-24 Tahun yang Mendapat Penyuluhan tentang Kesehatan Reproduksi (Kespro) dan HIV/AIDS Menurut Kecamatan di Kota Banjarmasin/ <i>Number of Teens Ages 15-24 Years Gets Extension on Reproductive Health and HIV/AIDS by Subdistrict Banjarmasin Municipality</i>	169
4.2.19.	Angka Harapan Hidup Penduduk Kota Banjarmasin/ <i>Number of Teens Life Expectancy Population of Banjarmasin Municipality</i>	170
4.3.	Agama/Religion	171
4.3.1.	Jumlah Penduduk Menurut Kecamatan dan Agama yang Dianut/ <i>Population by Subdistrict and Religion</i>	171
4.3.2.	Jumlah Tempat Ibadah Menurut Kecamatan/ <i>Number of Religious Facilities by Subdistrict</i>	172
4.3.3.	Perkembangan Jumlah Jamaah Haji per Kecamatan/ <i>Number of Pilgrims Who Passed Away by Subdistrict</i>	173
4.3.4.	Jumlah Pernikahan Menurut Kecamatan/ <i>Number of Marriages by Subdistrict</i>	174
4.4.	Keluarga Berencana/Family Planning	175
4.4.1.	Jumlah Klinik KB Menurut Kecamatan/ <i>Number of Family Planning Clinics by Subdistrict</i>	175
4.4.2.	Jumlah Klinik KB Terdaftar Menurut Status Klinik per Kecamatan/ <i>Number of Registered Family Planning Clinics by Status and Subdistrict</i>	176
4.4.3.	Jumlah Pasangan Usia Subur (PUS) dan Akseptor KB Aktif Dirinci per Kecamatan/ <i>Number of Childbearing Age Couples (CAC) and Actively Family Planning Acceptor</i>	177
4.4.4.	Jumlah Akseptor KB Baru Menurut Kecamatan menurut Jenis Kontrasepsi/ <i>Number of New Acceptor Family Planning by Kind of Contraceptive</i>	178
4.4.5.	Jumlah PUS yang Belum Menjadi Peserta dan Alasan Belum Menjadi Akseptor menurut Kecamatan/ <i>Number of Non Participant Childbearing Age Couples (CAC) and Reason Not to Acceptors by Subdistrict</i>	179

4.5.	Kriminalitas/Crime	180
4.5.1.	Jumlah Kecelakaan, Korban Kecelakaan, dan Kerugian Material/ <i>Number of Accidents, Accident Victims, and Material Losses</i>	180
4.5.2.	Jumlah Kecelakaan, dan Korban Kecelakaan Lalu Lintas per Bulan/ <i>Number of Accidents and Victim of Traffic Accident by Month</i>	181
4.5.3.	Jumlah Tindak Pidana, Resiko Terkena Tindak Pidana, dan Selang waktu Tindak Pidana/ <i>Number of Crimes, Risk of Crime, and Time Lapse of Crimes</i>	182
4.5.4.	Jumlah Tindak Pidana, Resiko Terkena Tindak Pidana, dan Selang waktu Tindak Pidana per Bulan/ <i>Number of Crimes, Risk of Crime, and Time Lapse of Crimes by Month</i>	183
4.5.5.	Jumlah Pelanggaran Lalu Lintas/ <i>Number of Traffic Violations</i>	184
4.5.6.	Jumlah Pelanggaran, Vonis, Dan Denda per Bulan/ <i>Number of Traffic Violation, Verdicts, and Amount of Fine by Month.....</i>	185
4.5.7.	Jumlah Kejahatan dan Pelanggaran yang Dilaporkan dan Diselesaikan/ <i>Number of Crimes and Violations Reported and Resolved Kapolda Kalsel Priority</i>	186
4.5.8.	Jumlah Kasus Narkoba yang ditangani Menurut Jenis Kelamin dan Usia/ <i>Number of Drugs Cases which is Handled by Sex and Age.....</i>	187
4.5.9.	Jumlah Pasien Rehabilitasi Khusus Narkoba yang ditangani Menurut Jenis Narkoba/ <i>Number of Drugs Cases which is Handled by Type of Drugs</i>	191
4.5.10.	Jumlah Hakim, Panitera, dan Juru Sita di Kota Banjarmasin/ <i>Number of Judges, Clerks of The Court, and Bailiff in Banjarmasin Municipality</i>	192
4.5.11.	Jumlah Penyelesaian Perkara Pidana dan Perdata, PHI, dan Tipikor pada Pengadilan Negeri Banjarmasin Kelas IA/ <i>Number of Settlement Criminal and Civil, PHI, and Corruption Cases in Court Class IA of Banjarmasin Municipality</i>	193
4.5.12.	Jumlah Perkara Yang Diterima dan Diputuskan Menurut Jenis Perkara di Pengadilan Agama Kota Banjarmasin/ <i>Number of Cases Received and Dealt With by Kind of Cases in Religious Court of Banjarmasin Municipality</i>	194
4.5.13.	Jumlah Talak, Cerai, dan Rujuk Menurut Bulan di Pengadilan Agama Kota Banjarmasin/ <i>Number of Talak, Divorce, and Rujuk by Month in Religious Court of Banjarmasin Municipality.....</i>	195
4.6.	Kemiskinan/Poverty	196
4.6.1.	Garis Kemiskinan, Jumlah, dan Persentase Penduduk Miskin Kota Banjarmasin/ <i>Poverty Line, Number, and Percentage of Poor People in Banjarmasin Municipality</i>	196

4.6.2.	Tingkat Kedalaman dan Tingkat Keparahan Kemiskinan di Kota Banjarmasin/ <i>Poverty Gap Index and Poverty Severity Index in Banjarmasin Municipality</i>	197
4.7.	Sosial Lainnya/Other Social	198
4.7.1.	Jumlah Keluarga Penerima Manfaat (KPM) dan Anggaran Bantuan Sosial Pangan Menurut Kecamatan/ <i>Number of Family and Food Social Assistance Budget by Subdistrict</i>	198
4.7.2.	Nama Panti Asuhan dan Anak Asuh/ <i>Name of Orphanages and Childen Incare</i>	199
4.7.3.	Jumlah Lanjut Usia Menurut Panti dan Non Panti yang Mendapat Santunan/ <i>Number of Elderly by Nursing and Non Nursing who Get Assistance</i>	200
4.7.4.	Jumlah Penderita Cacat yang Direhabilitasi per Kecamatan/ <i>Number od People with Disabilities are Rehabilitated by Subdistrict</i>	201
4.7.5.	Pembayaran Klaim Program Asuransi Kematian (ASKEM) yang Diselesaikan/ <i>Payments of Claim Death Insurance Program Completed</i>	202
4.7.6.	Pembayaran Pensiunan dan Pembayaran Bulanan/ <i>Number of Retired and Monthly Payments</i>	203
4.7.7.	Pembayaran Klaim Program Asuransi (THT) yang Diselesaikan/ <i>Claim Payments of Insurance Program</i>	204
4.7.8.	Jumlah Peserta BPJS Kesehatan di Banjarmasin Menurut Status/ <i>Number of Participants Health BPJS in Banjarmasin by State</i>	205
4.7.9.	Jumlah Peserta BPJS Kesehatan di Banjarmasin Menurut Jenis Kelamin/ <i>Number of Participants Health BPJS in Banjarmasin by Sex</i>	206
4.7.10.	Jumlah Pemadam Kebakaran, Anggota dan Unit Mesin Pompa menurut Kecamatan di Kota Banjarmasin/ <i>Number of Fire Brigade, Members and Pump Machine Units by Subdistrict in Banjarmasin Municipality</i>	207
4.7.11.	Jumlah Kebakaran Yang Terjadi di Kota Banjarmasin Menurut Kecamatan/ <i>Number of Fire Disasters Happened in Banjarmasin by Subdistrict</i>	208
4.7.12.	Jumlah Kelurahan yang Mengalami Bencana Alam Menurut Kecamatan di Kota Banjarmasin/ <i>Number of Villages That Had Natural Disaster by Subdistrict in Banjarmasin</i>	209
4.7.13.	Jumlah Tempat Pembuangan Sampah (TPS) Kota Banjarmasin Dirinci Menurut Kecamatan/ <i>Number of Garbage Disposal in Banjarmasin by Subdistrict</i>	212
4.7.14.	Jumlah Tempat Pembuangan Sampah (TPS) Kota Banjarmasin Dirinci Menurut Kelurahan di Kecamatan Banjarmasin Selatan/ <i>Number of Garbage Disposal in Banjarmasin by Sub Subdistrict in South of Banjarmasin</i>	213

4.7.15.	Jumlah Tempat Pembuangan Sampah (TPS) Kota Banjarmasin Dirinci Menurut Kelurahan di Kecamatan Banjarmasin Timur/ <i>Number of Garbage Disposal in Banjarmasin by Sub Subdistrict in East of Banjarmasin</i>	214
4.7.16.	Jumlah Tempat Pembuangan Sampah (TPS) Kota Banjarmasin Dirinci Menurut Kelurahan di Kecamatan Banjarmasin Barat/ <i>Number of Garbage Disposal in Banjarmasin by Sub Subdistrict in West of Banjarmasin</i>	215
4.7.17.	Jumlah Tempat Pembuangan Sampah (TPS) Kota Banjarmasin Dirinci Menurut Kelurahan di Kecamatan Banjarmasin Tengah/ <i>Number of Garbage Disposal in Banjarmasin by Sub Subdistrict in Central of Banjarmasin</i>	216
4.7.18.	Jumlah Tempat Pembuangan Sampah (TPS) Kota Banjarmasin Dirinci Menurut Kelurahan di Kecamatan Banjarmasin Utara/ <i>Number of Garbage Disposal in Banjarmasin by Sub Subdistrict in North of Banjarmasin</i>	219
4.7.19.	Jumlah Tempat Pembuangan Sampah Terpadu 3 R (TPST 3 R) dan Lokasinya Dirinci Menurut Kecamatan di Kota Banjarmasin/ <i>Number of Integrated Waste Disposal 3 R (TPST 3 R) and the location is specified according to the Subdistrict in Banjarmasin Municipality</i>	220
4.7.20.	Jumlah Pelanggan PD PAL/ <i>Number of Customers of PD PAL</i>	221
5.1.	Tanaman Pangan/Food Crops	231
5.1.1.	Luas Panen, Produksi, dan Produktivitas Padi Menurut Kecamatan/ <i>The Harvested Area, Production, and Productivity of Paddy by Subdistrict</i> ...	231
5.1.2.	Produksi Padi dan Beras Menurut Kecamatan/ <i>Rice Equivalent Production by Subdistrict</i>	232
5.1.3.	Produksi Jagung dan Kedelai Menurut Kecamatan/ <i>Production of Maize and Soybens by Subdistrict</i>	233
5.1.4.	Luas Tanah Kering Menurut Jenis Penggunaannya (Ha)/ <i>The Area of Dry Land by Land Use(Ha)</i>	234
5.2.	Hortikultura/Horticulture	235
5.2.1.	Luas Panen Tanaman Sayuran Menurut Kecamatan dan Jenis Tanaman/ <i>Harvested Area of Vegetables by Dsitric and Kind of Plant</i>	235
5.2.2.	Produksi Tanaman Sayuran Menurut Kecamatan dan Jenis Tanaman/ <i>Production of Vegetables by Dsitric and Kind of Plant</i>	237
5.2.3.	Luas Panen Tanaman Sayuran dan Buah-buahan Semusim Menurut Jenis Tanaman/ <i>Harvested Area of Seasonal Vegetables and Fruits by Kind of Plants</i>	239

5.2.4.	Produksi Tanaman Sayuran dan Buah-buahan Semusim Menurut Jenis Tanaman/ <i>Production of Seasonal Vegetables and Fruits by Kind of Plants</i>	241
5.2.5.	Luas Panen Tanaman Biofarmaka Menurut Kecamatan dan Jenis Tanaman (m ²)/ <i>Harvested Area of Medical Plant by Subdistric and Kind of Plant (m²)</i>	243
5.2.6.	Produksi Tanaman Biofarmaka Menurut Kecamatan dan Jenis Tanaman (kg)/ <i>Production of Medical Plant by Subdistric and Kind of Plant (kg)</i>	245
5.2.7.	Luas Panen Tanaman Biofarmaka Menurut Jenis Tanaman/ <i>Harvested Area of Medical Plant by Kind of Plants</i>	247
5.2.8.	Produksi Tanaman Biofarmaka Menurut Jenis Tanaman/ <i>Production of Medical Plant by Kind of Plants</i>	248
5.2.9.	Luas Panen Tanaman Hias Menurut Kecamatan dan Jenis Tanaman/ <i>Harvested Area of Ornamental Plants by Dsitric and Kind of Plants.....</i>	249
5.2.10.	Produksi Tanaman Hias Menurut Kecamatan dan Jenis Tanaman/ <i>Production of Ornamental Plants by Dsitric and Kind of Plants.....</i>	251
5.2.11.	Luas Panen Tanaman Hias Menurut Jenis Tanaman/ <i>Harvested Area of Ornamental Plants by Kind of Plants</i>	253
5.2.12.	Produksi Tanaman Hias Menurut Jenis Tanaman/ <i>Production of Ornamental Plants by Kind of Plants</i>	255
5.2.13.	Produksi Buah-buahan Menurut Kecamatan dan Jenis Tanaman (Ton)/ <i>Production of Fruits by Subdistric and Kind of Plant (Ton).....</i>	257
5.2.14.	Produksi Tanaman Buah-buahan dan Sayuran Tahunan Menurut Kecamatan dan Jenis Tanaman/ <i>Production of Annual Fruits and Vegetables by Dsitric and Kind of Plant.....</i>	259
5.3.	Perkebunan/Plantation	261
5.3.1.	Luas Areal Tanaman Perkebunan Menurut Kecamatan dan Jenis Tanaman (ha)/ <i>Planted Area of Estate Crops bu Subdistrict and type of Crops (ha).....</i>	261
5.3.2.	Produksi Tanaman Perkebunan Menurut Kecamatan dan Jenis Tanaman (ha)/ <i>Production of Estate Crops by Subdistrict and Type of Crops (ha)</i>	263
5.3.3.	Luas Areal dan Produksi Tanaman Perkebunan/ <i>Area And Production of Plantations.....</i>	265
5.4.	Peternakan/Livestock	266
5.4.1.	Populasi Ternak Besar, Kecil dan Unggas Menurut Jenisnya per Kecamatan/ <i>Population of Big, Small Livestock And Poultry by Its Kind per Subdistrict....</i>	266
5.4.2.	Jumlah Ternak yang Tercatat Dipotong di RPH dan di Luar RPH/ <i>Number of Liverstock Slaughtered in Abattoirs and Non Abattoirs.....</i>	267

	Halaman/Page
5.4.3. Pemasukan Ternak Menurut Daerah Asal Ternak/ <i>Importation Livestock by Region of Origin Livestock</i>	268
5.4.4. Pemasukan Ternak Menurut Jenis Ternak/ <i>Importation Livestock by Kind</i>	269
5.4.5. Banyaknya Pengusaha dan Lokasi Sarang Burung Walet di Kota Banjarmasin/ <i>Number of Entrepreneur and Location of Swallow's Nest in Banjarmasin Municipality</i>	270
5.4.6. Target dan Realisasi Retribusi Sarang Burung Walet/ <i>Target and Realization of Swallow's Nest Retribution</i>	271
5.4.7. Sebaran Titik Lokasi Sarang Burung Walet di Kota Banjarmasin/ <i>Distribution Point Location of Swallow's Nest in Banjarmasin Municipality</i> .	272
5.5. Perikanan/Fishery	277
5.5.1. Produksi dan Nilai Perikanan Darat Menurut Jenis Ikan/ <i>Production and Values of Freshwater Fish by Kind</i>	277
5.5.2. Budi Daya Kolam, Keramba, dan Jaring ikan Menurut Jenis Ikan/ <i>Aquaculture Ponds, Cages and Nets by Kind of Fish</i>	278
5.5.3. Produksi dan Nilai Produksi Perikanan Tangkap Menurut Kecamatan dan Jenis Tabel Penangkapan/ <i>Production Value of Fish Capture by Subdistrict</i>	280
5.5.4. Produksi dan Nilai Produksi Perikanan di Perairan Umum Tangkap Menurut Kecamatan/ <i>Production and Production Value of Inland Open Water Capture Fisheries by Subdistrict</i>	281
5.5.5. Produksi dan Nilai Produksi Perikanan Budidaya Menurut Kecamatan dan Jenis Tabel Budidaya/ <i>Production and Production Value of Aquaculture by subdistrict and Type of Culture</i>	282
5.6. Kehutanan/Forestry	286
5.6.1. Luas Kawasan Hutan dan Perairan Menurut Kecamatan di Banjarmasin/ <i>Extent of Forest Area and Inland Water by subdistrict di Banjarmasin</i>	286
5.6.2. Produksi Kayu Hutan Menurut Jenis Produksi (m ³)/ <i>Timber Production by Type of Product (m³)</i>	288
6.1. Energy/Energy	295
6.1.1. Daya Terpasang, Produksi, dan Distribusi Listrik pada PT. PLN Cabang Banjarmasin/ <i>Installed Capacity, Production, and Distribution of Electricity of State Electricity Company at Branch Level in Banjarmasin</i>	295
6.1.2. Jumlah Pelanggan Listrik/ <i>Number of Electricity Consumer</i>	296

6.1.3.	Jumlah Pelanggan PLN Menurut Jenis Pelanggan/ <i>Number of PLN's Consumer by Kind.....</i>	297
6.1.4.	Daya Terpasang, Produksi, dan Distribusi Listrik pada PT. PLN Cabang Banjarmasin/ <i>Installed Capacity, Production, and Distribution of Electricity of State Electricity Company at Branch Level in Banjarmasin.....</i>	298
6.1.5.	Perkembangan Nilai Penjualan Listrik PLN/ <i>Progress of Electricity Sales Value of PLN.....</i>	299
6.1.6.	Jumlah KWH Terjual Per Bulan/ <i>Number of Sold KWH per Month.....</i>	300
6.1.7.	Perkembangan Daya Terpasang (VA) Menurut Jenis Tarif/ <i>Progress of Power Connected (VA) by Type of Rates.....</i>	301
6.1.8.	Perkembangan KWH Terjual Menurut Jenis Tarif/ <i>Progress of KWH Sold by Type of Rates.....</i>	302
6.1.9.	Perkembangan Jumlah Pelanggan Listrik PLN Menurut Jenis Tarif/ <i>Progress of PLN Electrecity Number of Costumers by Type of Rates.....</i>	303
6.1.10.	Jumlah Pelanggan dan Air Disalurkan Menurut Wilayah/ <i>Number of Customers and Distributed Water by Area.....</i>	304
6.1.11.	Jumlah Pelanggan Air Minum Menurut Jenis Pelanggan dan Wilayah/ <i>Number of Water Supply Customers by Kind of Customers and Area.....</i>	305
6.1.12.	Jumlah Pemakaian Air Minum (m ³) Menurut Jenis Pelanggan dan Wilayah/ <i>Number of Water Supply Sold (m³) by Kind of Customers and Area.....</i>	308
6.1.13.	Nilai Penjualan Air Minum Menurut Jenis Pelanggan/ <i>Sales Value of Water Supply by Kind of Costumer.....</i>	311
6.2.	Industri/Industry	312
6.2.1.	Perkembangan Unit Usaha, Tenaga Kerja dan Investasi Sektor Industri menurut Komoditas/ <i>The development of Business Unit, Manpower and Industry Sector Investment by Commodity.....</i>	312
6.2.3.	Sentra Industri Kecil di Kota Banjarmasin/ <i>Small Industrial Center in Banjarmasin Municipality.....</i>	313
6.3.	Konstruksi/Construction	314
6.3.1.	Jumlah Perusahaan Konstruksi Hasil Registrasi Keanggotaan GAPENSI Dirinci Menurut Klasifikasi/ <i>Number of Construction Company Result of Registration GAPENSI Membership by Classification.....</i>	314
7.1.	Pariwisata/Tourism	321
7.1.1.	Jumlah Rumah Makan/Restoran di Kota Banjarmasin Menurut Kecamatan/ <i>Number of Restaurats In Banjarmasin Municipality by Subdistrict.....</i>	321

7.1.2.	Jumlah Wisata Religi, Wisata Kuliner, dan Tempat Santai di Kota Banjarmasin Menurut Kecamatan/ <i>Number of Religious Tourism, Culinary Tourism, and Leisure Place in Banjarmasin Municipality by Subdistrict</i>	322
7.1.3.	Obyek Wisata di Kota Banjarmasin Dirinci Menurut Kecamatan/ <i>Tour Object in Banjarmasin Municipality by Subdistrict</i>	323
7.1.4.	Direktori Pengrajin Sasirangan di Kota Banjarmasin/ <i>Directory of Craftsmen Sasirangan in Banjarmasin Municipality</i>	325
7.1.5.	Jumlah Pemberian dan Perpanjangan Dokumen Imigrasi di Provinsi Kalimantan Selatan/ <i>Number of Administration and Extension of the Document Immigration in Kalimantan Selatan Province</i>	330
7.2.	Hotel/Hotel	331
7.2.1.	Direktori Hotel Berbintang di Kota Banjarmasin/ <i>Directory of Classified Hotel in Banjarmasin Municipality</i>	331
7.2.2.	Direktori Hotel Non Bintang di Kota Banjarmasin/ <i>Directory of Non Classified Hotel in Banjarmasin Municipality</i>	333
7.2.3.	Banyaknya Akomodasi Dirinci Menurut Kecamatan dan Klasifikasi Hotel di Kota Banjarmasin/ <i>Number of Accomodations described by Regency and Hotel Classifications in Banjarmasin Municipality</i>	337
7.2.4.	Tingkat Penghunian Kamar Dirinci menurut Bulan dan Klasifikasi Hotel Berbintang di Kota Banjarmasin/ <i>Room Occupancy Rate described by Months and Hotel Classification in Banjarmasin Municipality</i>	338
7.2.5.	Tingkat Pemakaian Tempat Tidur Dirinci menurut Bulan dan Klasifikasi Hotel Berbintang di Kota Banjarmasin/ <i>Bed Occupancy Rate described by Months and Hotel Classification in Banjarmasin Municipality</i>	339
7.2.6.	Banyaknya Tamu Mancanegara yang Datang di Hotel Berbintang dirinci Menurut Bulan di Kota Banjarmasin/ <i>Room Occupancy Rate described by Number of Foreign Guests in Classified Hotel, described by Months in Banjarmasin</i>	340
7.2.7.	Banyaknya Tamu Nusantara yang Datang di Hotel Berbintang dirinci Menurut Bulan di Kota Banjarmasin/ <i>Number of Domestic Guests in Classified Hotel, described by Months in Banjarmasin</i>	341
7.3.	Olahraga/Sport	342
7.3.1.	Jumlah Klub Olahraga, Gedung Olahraga, Organisasi Kepemudaan dan Organisasi Olahraga Menurut Kecamatan/ <i>Number of Sports Clubs, Sports Building, Youth and Sports Organization by Subdistrict</i>	342

7.3.2.	Jumlah Klub Olahraga Menurut Jenis Olahraga dan Kecamatan/ <i>Number of Sports Clubs by Kind of Sports and Subdistrict</i>	343
8.1.	Transportasi dan Komunikasi/Transportation and Communication .	351
8.1.1.	Panjang Jalan Menurut Jenis Permukaan Jalan di Kota Banjarmasin (Km)/ <i>Length of Roads by Type of Road Surface in Banjarmasin Municipality (Km).....</i>	351
8.1.2.	Panjang Jalan Menurut Kondisi Jalan di Kota Banjarmasin (Km)/ <i>Length of Roads by Condition of Roads in Banjarmasin Municipality (Km)..</i>	352
8.1.3.	Panjang dan Kondisi Jalan Menurut Kecamatan di Kota Banjarmasin (Km)/ <i>Length and Road Condition by Subdistrict in Banjarmasin Municipality.....</i>	353
8.1.4.	Kepadatan Lalu Lintas, Jam Padat per jam dan Tingkat Pelayanan Jalan/ <i>Traffic Density, Hours of Density per Hour and Road Services</i>	354
8.1.5.	Jumlah Angkutan Sungai yang Terdaftar Dirinci Menurut Jenis Angkutan/ <i>Number of Registered River Transport by Kind</i>	356
8.1.6.	Kepadatan Lalu Lintas Angkutan Sungai dan Danau di Banjarmasin Dirinci per Bulan/ <i>River and Lake Traffic Density in Banjarmasin Municipality by Month</i>	357
8.1.7.	Sungai yang Dapat Dilalui/Dilewati Alat Transportasi di Banjarmasin Dirinci per Kecamatan/ <i>Rivers Can Pass By Transportation Equipment in Banjarmasin by Subdistrict</i>	359
8.1.8.	Arus Kapal Dalam dan Luar Negeri per Bulan/ <i>Traffic of Domestic and Overseas Ships by Month</i>	360
8.1.9.	Arus Kapal Peti Kemas, Kapal Penumpang, dan Kapal Lainnya per Bulan/ <i>Traffic of Container, Passenger Ships, and Other Ships by Month.....</i>	361
8.1.10.	Arus Barang Bongkar/Muat dan Impor/Ekspor per Bulan (Ton)/ <i>Traffic of Loading/Unloading and Import/Export by Month (Ton).....</i>	362
8.1.11.	Arus Kapal Peti Kemas Dalam dan Luar Negeri per Bulan/ <i>Traffic of Domestic and Overseas Container Ships by Month</i>	363
8.1.12.	Arus Penumpang Keluar-Masuk Pelabuhan Dirinci per Bulan/ <i>Traffic of Passengers In and Passengers Out of Port by Month</i>	364
8.1.13.	Banyaknya Kegiatan dan Besar Uang Menurut Produk di Kantor Pos Banjarmasin/ <i>Number Number of Activity and Money by Product in Post Office of Banjarmasin</i>	365
8.1.14.	Nama dan Alamat Radio Swasta dan RSPD di Kota Banjarmasin/ <i>Name and Addresses of Private Radio and RSPD at Banjarmasin Municipality</i>	366
8.1.15.	Nama dan Alamat Media Massa di Kota Banjarmasin/ <i>Name and Address of Mass Media at Banjarmasin Municipality</i>	367

9.1.	Perbankan/Banking	375
9.1.1.	Jumlah Aktiva Rupiah dan Valuta Asing Bank Umum dan BPR (Juta Rupiah)/ <i>Total Commercial and Rural Banks' Assets in Rupiah and Foreign Currency (Million Rupiahs).....</i>	375
9.1.2.	Posisi Simpanan Masyarakat dalam Rupiah dan Valuta Asing Bank Umum dan BPR (Juta Rupiah)/ <i>Outstanding of Private Deposit in Rupiah and Foreign Currency of Commercial and Rural Banks (Million Rupiahs)</i>	376
9.1.3.	Jumlah Rekening Simpanan Masyarakat dalam Rupiah dan Valuta Asing Bank Umum dan BPR (Satuan)/ <i>Number of Account of Private Deposit in Rupiah and Foreign Currency of Commercial and Rural Banks (Number)</i>	377
9.1.4.	Posisi Pinjaman dalam Rupiah dan Valuta Asing Yang Diberikan Bank Umum dan BPR Menurut Sektor Ekonomi (Juta Rupiah)/ <i>Outstanding of Loans in Rupiah and Foreign Currency of Commercial and Rural Banks By Economic Sector (Million Rupiahs).....</i>	378
9.1.5.	Posisi Pinjaman dalam Rupiah Yang Diberikan Bank Umum dan BPR menurut Jenis Penggunaan (Juta Rupiah)/ <i>Position of Loans Given in Rupiah of Commercial Banks and BPRs by Type of Use (Million Rupiahs)</i>	381
9.1.6.	Posisi Pinjaman dalam Valuta Asing yang Diberikan Bank Umum dan BPR Menurut Jenis Penggunaan (Juta Rupiah)/ <i>Position of Loans Given in Foreign Currency Of Commercial Banks and BPRs by Type of Use (Million Rupiahs)</i>	382
9.1.7.	Posisi Pinjaman dalam Rupiah dan Valuta Asing yang Diberikan Bank Umum dan BPR Menurut Jenis Penggunaan (Juta Rupiah)/ <i>Position of Loans Given in Rupiah and Foreign Currency Of Commercial Banks and BPRs by Type of Use (Million Rupiahs)</i>	383
9.1.8.	Posisi Kredit, Mikro, Kecil, dan Menengah yang Diberikan Bank Umum dan BPR menurut Sebaran Plafon Kredit (Juta Rupiah)/ <i>Position of Credit Micro, Small and Medium Of commercial banks and BPRs Provided by Credit Plafond Distribution (Million Rupiahs)</i>	384
9.1.9.	Realisasi Kredit Pemilikan Rumah (KPR) BTN di Banjarmasin/ <i>Number of Housing Units Constructed Through Mortgage Finance of State Saving Bank in Banjarmasin</i>	385
9.1.10.	Jumlah Kredit, Pelunasan, Lelang, dan Sisa Pinjaman Setiap Bulan/ <i>Number of Credits, Redemption, Auction, Remain of Loans every Month.....</i>	386
9.2.	Koperasi/Cooperative	387
9.2.1.	Jumlah Koperasi Unit Desa dan Simpanan serta Anggotanya per Kecamatan/ <i>Number of Village Cooperative Unit and Deposit also Its Members by Subdistrict</i>	387

9.2.2.	Jumlah Pengurus KUD dan Non KUD Berdasarkan Jenis Kelamin per Kecamatan/ <i>Number of Management of KUD and Non-KUD by Gender by Subdistrict....</i>	388
9.2.3.	Jumlah Non KUD dan Simpanan serta Anggotanya per Kecamatan/ <i>Number of Non KUD and Deposits also Its Member by Subdistrict.....</i>	389
9.2.4.	Jumlah Koperasi Non KUD/ <i>Trend of Cooperative Non KUD</i>	390
9.2.5.	Perkembangan Koperasi Unit Desa/ <i>Trend of Cooperative KUD</i>	391
9.3.	Harga/Price	392
9.3.1.	Inflasi Kota Banjarmasin dan Nasional per Bulan/ <i>Inflation Rate of Banjarmasin and National by Month</i>	392
9.3.2.	Indeks Harga Konsumen Kota Banjarmasin per Bulan/ <i>Consumers Price Index Banjarmasin Municipality by Month</i>	393
9.3.3.	Inflasi Kota Banjarmasin per Bulan menurut Kelompok per Bulan/ <i>Inflation Rate of Banjarmasin Municipality by Group by Month.....</i>	394
9.3.4.	Indeks Harga Konsumen Kota Banjarmasin menurut Kelompok per Bulan/ <i>Consumers Price Index Banjarmasin Municipality by Group by Month</i>	397
9.4.	Keuangan Daerah/Local Finance	400
9.4.1.	Realisasi Penerimaan Pemerintah Daerah Otonom/ <i>Realization Autonomous Regional Government Revenue</i>	400
9.4.2.	Realisasi Belanja Pemerintah Daerah Otonom/ <i>Realization Expenditure Regional Government Expenditure.....</i>	401
9.4.3.	Realisasi Pembiayaan Pemerintah Daerah Otonom/ <i>Realization Financing Regional Government Expenditure</i>	402
10.1.	Konsumsi dan Pengeluaran/Consumption and Expenditure	407
10.1.1.	Rata-rata Pengeluaran per Kapita Sebulan Menurut Kelompok Komoditas (rupiah) Kota Banjarmasin/ <i>Monthly Average Expenditure per Capita by Commodity Group (rupiahs) in Banjarmasin Municipality.....</i>	407
10.1.2.	Persentase Pengeluaran per Kapita Sebulan Menurut Kelompok Komoditas di Kota Banjarmasin/ <i>Percentage of Monthly Expenditure per Capita by Commodity Group in Banjarmasin Municipality</i>	408
10.1.3.	Persentase Penduduk Menurut Golongan Pengeluaran Per Kapita Sebulan di Kota Banjarmasin (Rupiah)/ <i>Percentage of Population by Class of Monthly Expenditure per Capita in Banjarmasin Municipality (Rupiahs)</i>	409

10.1.4	Pengeluaran Rata-rata Per Kapita Sebulan Menurut Golongan Pengeluaran dan Kelompok Barang di Kota Banjarmasin (Rupiah)/ <i>Average Expenditure Per Capita Per Month by Expenditure Class and Commodity Group in Banjarmasin Municipality (Rupiahs)</i>	410
10.1.5.	Pengeluaran Rata-rata Per Kapita Sebulan Menurut Golongan Pengeluaran di Kota Banjarmasin (Rupiah)/ <i>Average Expenditure Per Capita Per Month by Expenditure Class in Banjarmasin Municipality (Rupiahs)</i>	411
11.1.	Perdagangan/Trade	417
11.1.1.	Jumlah Pasar Milik Pemerintah Kota Banjarmasin/ <i>Number of Market Owned by Banjarmasin Government</i>	417
11.1.2.	Nama Pasar Milik Pemerintah Kota Banjarmasin/ <i>Names of Market Owned by Banjarmasin Government</i>	418
11.1.3.	Perkembangan Penerbitan Surat Ijin Usaha Perdagangan (SIUP) di Kota Banjarmasin/ <i>Progress of Developments Issuance of Business License (SIUP) in Banjarmasin Municipality</i>	420
11.1.4.	Perkembangan Pendaftaran Ulang atau Memperbaharui TDP di Kota Banjarmasin/ <i>Progress of Re-registration or Renewal of TDP in Banjarmasin Municipality</i>	421
11.1.5.	Pengiriman Beberapa Barang Potensial Melalui Pelabuhan Banjarmasin/ <i>Delivery of Several Potential Stuffs Through Banjarmasin Harbor</i>	422
12.1.	Sistem Neraca Regional/System Of Regional Accounts	435
12.1.1.	Produk Domestik Regional Bruto Atas Dasar Harga Berlaku Menurut Lapangan Usaha (Juta Rupiah)/ <i>Gross Domestic Regional Bruto at Current Market Prices by Industry (Million Rupiahs)</i>	435
12.1.2.	Produk Domestik Regional Bruto Atas Dasar Harga Konstan 2010 Menurut Lapangan Usaha (Juta Rupiah)/ <i>Gross Domestic Regional Bruto at 2010 Constant Market by Industry (Million Rupiahs)</i>	437
12.1.3.	Distribusi Persentase Produk Domestik Regional Bruto Atas Dasar Harga Berlaku Menurut Lapangan Usaha (Persen)/ <i>Gross Domestic Regional Bruto at Current Market Prices by Industry (Percent)</i>	439
12.1.4.	Laju Pertumbuhan Produk Domestik Regional Bruto Atas Dasar Harga Konstan 2010 Kota Banjarmasin Menurut Lapangan Usaha (Persen)/ <i>Growth Rate of Gross Regional Domestic Product at 2010 Constant Market Prices in Banjarmasin Municipality by Industry (Percent)</i>	441
12.1.5.	Laju Implisit Menurut Lapangan Usaha (Persen)/ <i>Implicit Indices by Industrial (Percent)</i>	443

12.1.6.	Produk Domestik Regional Bruto Atas Dasar Harga Berlaku Menurut Pengeluaran (Juta Rupiah)/ <i>Number of Administration and Gross Domestic Regional Bruto at Current Market Prices by Expenditure (Million Rupiahs)</i>	445
12.1.7.	Produk Domestik Regional Bruto Atas Dasar Harga Konstan 2010 Menurut Pengeluaran (Juta Rupiah)/ <i>Number of Administration and Gross Domestic Regional Bruto at 2010 Constant Market Prices by Expenditure (Million Rupiahs)</i>	446
12.1.8.	Distribusi Persentase Produk Domestik Regional Bruto Atas Dasar Harga Berlaku Menurut Pengeluaran (Persen)/ <i>Gross Domestic Regional Bruto at Current Market Prices by Expenditure (Percent)</i>	447
12.1.9.	Laju Pertumbuhan Ekonomi Kota Banjarmasin Menurut Pengeluaran (Persen)/ <i>Economic Growth of Banjarmasin Municipality by Expenditure (Percent)</i> ...	448
13.1.	Perbandingan Antar Kabupaten/Kota/Comparison Between Regency/Municipality	453
13.1.1.	Jumlah Penduduk Menurut Kabupaten/Kota di Kalimantan Selatan/ <i>Population by Regency/Municipality in Kalimantan Selatan</i>	453
13.1.2.	Laju Pertumbuhan Produk Domestik Regional Bruto Atas Dasar Harga Konstan 2010 Menurut Kabupaten/Kota di Provinsi Kalimantan/ <i>Rate of Growth of Gross Regional Domestic Products at Constant 2010 Prices by Regency/Municipality in Kalimantan Province</i>	454
13.1.3.	Jumlah Penduduk Miskin Menurut Kabupaten/Kota di Kalimantan Selatan/ <i>Population of Poor by Regency/Municipality in Kalimantan Selatan</i>	455
13.1.4.	Indeks Pembangunan Manusia Menurut Kabupaten/Kota di Provinsi Kalimantan Selatan/ <i>Human Development Index by Regency/Municipality in Kalimantan Selatan Province</i>	456

PENJELASAN UMUM/EXPLANATORY NOTES

Tanda-tanda, satuan-satuan, dan lain-lainnya yang digunakan dalam publikasi ini adalah sebagai berikut:

Symbols, measurement units, and acronyms which are used in this publication, are as follows:

1. TANDA-TANDA/SYMBOLS

Data tidak tersedia/ <i>Data not available</i>	: ...
Tidak ada atau nol / <i>Null or zero</i>	: -
Data dapat diabaikan/ <i>Data negligible</i>	: 0
Tanda decimal/ <i>Decimal point</i>	: ,
Data tidak dapat ditampilkan/ <i>Not applicable</i>	: NA
Angka perkiraan/ <i>Estimated figures</i>	: ^e
Angka sementara/ <i>Preliminary figures</i>	: *)
Angka sangat sementara/ <i>Very preliminary figures</i>	: **)
Angka diperbaiki/ <i>Revised figures</i>	: ^r

2. SATUAN/UNITS

barel/ <i>barrel</i>	: 158,99 liter/ <i>litres</i> = 1/6,2898 m ³
hektar (ha)/ <i>hectare (ha)</i>	: 10 000 m ²
kilometer (km)/ <i>kilometres (km)</i>	: 1 000 meter/ <i>meters</i> (m)
knot/ <i>knot</i>	: 1,8523 km/jam (km/hour)
kuintal/ <i>quintal</i>	: 100 kg
KWh	: 1 000 Watt <i>hour</i>
MWh	: 1 000 KWh
liter (untuk beras)/ <i>litre (for rice)</i>	: 0,80 kg
ons/ <i>ounce</i>	: 28,31 gram/ <i>grams</i>
ton	: 1 000 kg

Satuan lain: buah, dus, butir, helai/lembar, kaleng, batang, pulsa, ton kilometer (ton-km), jam, menit, persen (%).

Other units: unit, pack, pieces, sheet, tin, pulse, ton-kilometres(ton-km), hour, minute, percent (%).

Perbedaan angka di belakang koma disebabkan oleh pembulatan angka.

The difference in decimal numbers is caused by rounding.

Statistik Kunci, 2019–2021
Key Statistics, 2019–2021

Rincian/Description	Satuan/Unit	2019	2020	2021
(1)	(2)	(3)	(4)	(5)
Sosial/Social				
Penduduk ¹ /Population ¹	juta/million	708,61	657,66	662,23
Laju Pertumbuhan Penduduk ¹ /Population Growth ¹	%	0,12	0,44	0,95
Angka Melek Huruf Usia 15+/ <i>Literacy Rate Aged 15+</i>	%	99,39	98,94	99,26
Tingkat Partisipasi Angkatan Kerja -TPAK ^{2,3} <i>Labour Force Participation Rate-LFPR^{2,3}</i>	%	66,15	62,07	63,19
Tingkat Pengangguran Terbuka-TPT ^{2,3} <i>Unemployment Rate-UR^{2,3}</i>	%	7,69	8,32	8,47
Penduduk Miskin ⁴ / <i>Poor People⁴</i>	juta/million	29,65	31,31	34,84
Persentase Penduduk Miskin ⁴ <i>Percentage of Poor People⁴</i>	%	4,20	4,39	4,89
Indeks Pembangunan Manusia-IPM ⁵ <i>Human Development Index⁵</i>		77,16	77,10	77,57
EKONOMI/ECONOMIC				
Produk Domestik Regional Bruto (PDRB) Harga Berlaku ⁶ <i>Gross Regional Domestic Bruto (GRDP) at Current Price⁶</i>	triliun rupiah <i>trillion rupiahs</i>	33,02	32,72	34,57
Laju Pertumbuhan Ekonomi ⁷ / <i>Economic Growth⁷</i>	%	6,12	-1,91	3,41
PDRB Per Kapita Harga Berlaku ^{6,8} <i>Per Capita of GRDP at Current Price^{6,8}</i>	juta rupiah <i>million rupiahs</i>	46,98	49,80	52,19

- Catatan/Notes:
- ¹ Data 2019 hasil Proyeksi Penduduk Hasil Berdasarkan SUPAS 2015. Data 2020 hasil Hasil Sensus Penduduk (SP) 2020 (September). Data 2021 hasil Proyeksi Penduduk Interim Tahun 2020-2023/*The 2019 data was the result of Population Projection Result of SUPAS 2015. The 2020 data was the result of 2020 Population Census (September). The 2021 data was the result of Interim Population Projection for 2020-2023.*
 - ² Kondisi Agustus/*Condition at August*
 - ³ Menggunakan penimbang hasil proyeksi penduduk Survei Penduduk Antar Sensus (SUPAS) 2015/*Weighted by the population projection results of the Intercensal Population Survey (SUPAS) 2015*
 - ⁴ Kondisi Maret/*Condition at March*
 - ⁵ Sejak tahun 2010, IPM dihitung dengan metode baru. Komponen IPM metode baru adalah angka harapan hidup saat lahir, harapan lama sekolah, rata-rata lama sekolah, dan pengeluaran per kapita/*Since 2010, HDI was calculated using new method. New HDI component are life expectancy at birth, expected years of schooling, means years of schooling, and expenditure per capita*
 - ⁶ Mulai tahun 2010 mengadopsi System of National Account 2008 (SNA 2008)/*Since 2010 is in line with System of National Account 2008 (SNA 2008)*
 - ⁷ Menggunakan tahun dasar 2010 (2010=100)/*Using 2010 base year (2010=100)*
 - ⁸ Menggunakan proyeksi penduduk berdasarkan hasil SP2010/*Using population projection based on SP2010*

BAB

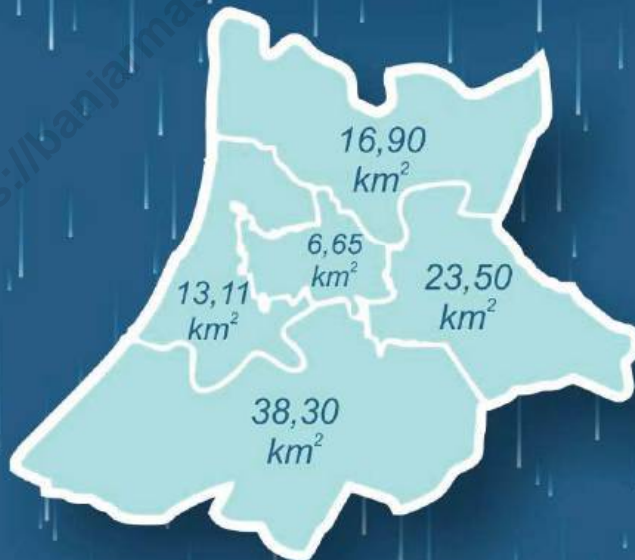
Chapter

GEOGRAFI DAN IKLIM

Geography and Climate

Curah hujan tertinggi terjadi pada **Januari 2021** dengan curah hujan mencapai **898,3 mm** dengan rata-rata curah hujan tahunan **271,6 mm**.

Sumber : Badan Meteorologi, Klimatologi, dan Geofisika (Stasiun Meteorologi Syamsudin Noor)



PENJELASAN TEKNIS

1. Kota Banjarmasin secara geografis terletak antara 3° 16' 46" sampai dengan 3° 22' 54" Lintang Selatan dan 114° 31' 40" sampai dengan 114° 39' 55" Bujur Timur. Berada pada ketinggian rata-rata 0,16 m di bawah permukaan laut dengan kondisi daerah relatif datar dan berpayapaya. Pada waktu air pasang hampir seluruh wilayah digenangi air.
2. Kota Banjarmasin berada di sebelah selatan Provinsi Kalimantan Selatan, berbatasan dengan:
 - Di sebelah utara dengan Kabupaten Barito Kuala.
 - Di sebelah timur dengan Kabupaten Banjar.
 - Di sebelah barat dengan Kabupaten Barito Kuala.
 - Di sebelah selatan dengan Kabupaten Banjar.
3. Sesuai dengan kondisinya Kota Banjarmasin mempunyai banyak anak sungai yang dimanfaatkan oleh masyarakat sebagai sarana transportasi selain dari jalan darat yang sudah ada.

TECHNICAL NOTES

1. *Banjarmasin Municipality is geographically located between 3° 16' 46" up to 3° 22' 54" South Latitude and 114° 31' 40" of up to 114° 39' 55" East Longitude. Located at an average altitude of 0.16 m below sea level to local conditions boggy and relatively flat. At high tide almost all areas flooded.*
2. *Banjarmasin Municipality in the south of South Kalimantan Province, bordering with:*
 - *In the north with Barito Kuala Regency.*
 - *On the east with Banjar Regency.*
 - *In the west with Barito Kuala Regency.*
 - *To the south with Banjar Regency.*
3. *In accordance with the conditions of Banjarmasin Municipality has many tributaries that used by the community as a means of transportation other than the existing road.*

GEOGRAPHY AND CLIMATE

4. Kota Banjarmasin memiliki lima Kecamatan yaitu Banjarmasin Selatan, Banjarmasin Timur, Banjarmasin Barat, Banjarmasin Tengah, dan Banjarmasin Utara. Jumlah keseluruhan kelurahan adalah 52 kelurahan.
4. *Banjarmasin Municipality has five Subdistricts that is South Banjarmasin, Banjarmasin East, West Banjarmasin, Banjarmasin Central, and North Banjarmasin. The number of villages is 52 villages.*

<https://banjarmasinkota.bps.go.id>

ULASAN**DESCRIPTION**

Kota Banjarmasin terletak dekat muara Sungai Barito dan dibelah oleh Sungai Martapura, sehingga seolah-olah menjadi 2 bagian. Kemiringan tanah antara 0,13% dengan susunan geologi terutama bagian bawahnya didominasi oleh lempung dengan sisipan pasir halus dan endapan aluvium yang terdiri dari lempung hitam keabuan dan lunak.

Luas Kota Banjarmasin 98,46 km persegi atau 0,26 persen dari luas wilayah Propinsi Kalimantan Selatan, terdiri dari 5 kecamatan dengan 52 kelurahan. Kecamatan Banjarmasin Selatan merupakan kecamatan yang terluas dengan persentase sebesar 38,90 persen (38,30 Km²). Kota Banjarmasin disebut sebagai Kota Seribu Sungai karena banyaknya sungai yang melintas di wilayah Kota Banjarmasin. Sungai terpanjang yang melintasi Kota Banjarmasin adalah sungai Martapura dengan panjang 25.066 meter.

Kota Banjarmasin termasuk wilayah yang beriklim tropis. Angin Muson dari arah Barat yang bertiup akibat tekanan tinggi di daratan Benua Asia melewati Samudera Hindia menyebabkan musim hujan, sedangkan tekanan tinggi di Benua Australia yang bertiup dari arah Timur adalah angin kering pada musim

Banjarmasin Municipality is located near the mouth of the Barito River and split in two by the river Martapura. So as if Banjarmasin Municipality into 2 parts. The slope of the land between 0.13% with the composition of geology, especially the lower part is dominated by clay by insertion of fine sand and alluvium consisting of grayish black clay and soft.

Banjarmasin Municipality spacious 98.46 square km or 0.26 percent of the area of South Kalimantan Province, consists of 5 Subdistricts with 52 villages. South Banjarmasin Subdistricts is the widest Subdistricts with a percentage of 38.90 percent (38.30 Km²). Banjarmasin Municipality is referred to as a Thousand Rivers because of the many rivers that pass in Banjarmasin Municipality. The longest river that crosses Banjarmasin Municipality is Martapura river with a length of 25,066 meters.

Banjarmasin Municipality including tropical regions. Monsoon winds blowing from the West due to high pressure in the mainland continent of Asia pass through the Indian Ocean caused the rainy season, while high pressure in the continent of Australia blowing from the east is dry winds in the dry season.

kemarau.

Curah hujan pada tahun 2021 sebanyak 3.259,1 mm (lebih rendah dari tahun sebelumnya yaitu sebesar 3.378,3 mm). Curah hujan tertinggi terjadi pada bulan Januari 2021 yaitu 898,3 mm. Selain itu, jumlah hari hujan sebanyak 232 hari pada tahun 2021 atau lebih rendah jika dibandingkan dengan tahun 2020 yaitu sebanyak 250 hari hujan. Hari hujan terbanyak terjadi pada bulan Desember 2021 yaitu sebanyak 27 hari hujan.

Suhu rata-rata selama tahun 2021 sebesar 27,1°C. Suhu tertinggi mencapai 35,8°C pada bulan April dan Oktober 2021. Suhu terendah adalah sebesar 21,8°C yang terjadi pada bulan Juni dan September 2021.

Rata-rata kelembaban udara selama tahun 2021 adalah sebesar 84,8%, dengan kelembaban udara tertinggi berada pada bulan Maret, April, Juni, Juli, November dan Desember 2021 yaitu sebesar 100,00%. Rata-rata lama penyinaran matahari pada tahun 2021 mencapai 37,2%, dengan penyinaran terlama berada pada bulan April 2021 sebesar 51,3% dan penyinaran paling sedikit pada bulan Januari 2021 sebesar 16,8%

Rainfall in 2021 is 3,259.1 mm (lower than the previous year of 3,378.3 mm). The highest rainfall occurs in the month of January 2021 is 898.3 mm. In addition, total days of rain as many as 232 days in 2021, or lower if compared with the year 2020 as many as 250 days of rain. Occurred on a rainy day in December 2021 that as many as 27 days of rain.

The average temperature during 2021 amounted 27.1°C. The highest temperature reached 35.8°C in April and October 2021. The lowest temperature is at 21.8°C which took place in June and September 2021.

The average humidity during 2021 amounted to 84.8% with the highest humidity was in Maret, April, June, Juli, November and Desember 2021 in the amount of 100.00%. Solar radiation in 2021 reached 37.2%, with the longest exposure was in April 2021 amounted to 51,3% and the fastest exposure in January 2021 at least 16.8%.

1.1. KEADAAN GEOGRAFI/*GEOGRAPHY CONDITION*

Tabel 1.1.1. Luas Daerah dan Jumlah Pulau Menurut Kecamatan, 2021
Table Total Area and Number of islands by Subdistrict, 2021

Kecamatan Subdistrict	Ibukota Kecamatan Capital of Subdistrict	Luas Area (km²/sq.km)
(1)	(2)	(3)
Banjarmasin Selatan/ <i>South Banjarmasin</i>	Kelayan Selatan	38,30
Banjarmasin Timur/ <i>East Banjarmasin</i>	Kuripan	23,50
Banjarmasin Barat/ <i>West Banjarmasin</i>	Pelambuan	13,11
Banjarmasin Tengah/ <i>Central Banjarmasin</i>	Teluk Dalam	6,65
Banjarmasin Utara/ <i>North Banjarmasin</i>	Alalak Utara	16,90
Kota Banjarmasin		98,46

GEOGRAPHY AND CLIMATE

Lanjutan Tabel/Continued Table 1.1.1.

Kecamatan Subdistrict	Persentase terhadap Luas Kota Percentage to Municipal's Area	Jumlah Pulau Number of Islands
(1)	(4)	(5)
Banjarmasin Selatan/ South Banjarmasin	38,90	0
Banjarmasin Timur/ East Banjarmasin	23,87	0
Banjarmasin Barat/ West Banjarmasin	13,32	0
Banjarmasin Tengah/ Central Banjarmasin	6,75	0
Banjarmasin Utara/ North Banjarmasin	17,16	0
Kota Banjarmasin	100	0

Sumber: Bagian Pemerintahan Kota Banjarmasin

Sources: Governance section of Banjarmasin Municipality

Tabel 1.1.2. Tinggi Wilayah dan Jarak Ke Ibukota Kabupaten/Kota Menurut Kecamatan, 2021
Altitude and Distance to The Capital Regency/Municipality /Kota by Subdistrict, 2021

Kecamatan Subdistrict	Tinggi Wilayah (mdpl) Altitude (masl)	Jarak Ke Ibukota (km) Distance to the Capital of Municipality
(1)	(2)	(3)
Banjarmasin Selatan/ South Banjarmasin	...	2,7
Banjarmasin Timur/ East Banjarmasin	...	3,7
Banjarmasin Barat/ West Banjarmasin	...	5,0
Banjarmasin Tengah/ Central Banjarmasin	...	2,0
Banjarmasin Utara/ North Banjarmasin	...	6,9
Kota Banjarmasin	5	32,0

Sumber: Bagian Pemerintahan Kota Banjarmasin
 Sources: Governance section of Banjarmasin Municipality

Tabel 1.1.3. Perbandingan Luas Wilayah Kota Banjarmasin dengan Kota Lain, 2021
Table Comparative Area of Banjarmasin Municipality with Other Cities, 2021

Kota Municipality	Luas Wilayah Area (km²)
(1)	(2)
Banjarmasin	98,46
Samarinda	718,23
Surabaya	326,36
Medan	265,10
Malang	110,06
Kediri	63,40
Sibolga	10,77
Pematang Siantar	79,99
Balikpapan	771,99
Tebing Tinggi	33,99

Sumber: BPS Kota Banjarmasin
 Sources: Statistics of Banjarmasin Municipality

Tabel 1.1.4. Data Kondisi Sungai Kota Banjarmasin, 2021
Table Data of River Condition of Banjarmasin Municipality, 2021

Jenis Data Type of Data	Lokasi Location	Ukuran Measurement (meter/meter)
(1)	(2)	(3)
Kedalaman Sungai Pada Saat Air Surut <i>Depth of the River at Low Tides</i>	1. Sungai Barito	10,00
	2. Sungai Martapura	4,00
	3. Sungai Andai	2,50
	4. Sungai Alalak	2,50
Ketinggian Jembatan Pada Saat Air Pasang Tinggi <i>Height of the Bridge at High Tides</i>	1. Jembatan Merdeka	2,75
	2. Jembatan A. Yani	3,10
	3. Jembatan Pasar Lama	3,50
	4. Jembatan PDAM	2,75
	5. Jembatan Sungai Andai	2,50
	6. Jembatan Basirih	3,00
Kondisi Kedalaman Air Yang Dapat Dilayari Ditinjau Dari Ketinggian Tiang Bebas Jembatan <i>Water Depth Condition that are Navigable in Term of the Height of the Pole-Free Bridge</i>	1. Jembatan Antasan	4,40
	2. Jembatan A. Yani	4,00
	3. Jembatan Kayu Tangi	7,50
	4. Jembatan Merdeka	4,00
	5. Jembatan 9 November	4,75
	6. Jembatan Sungai Andai	3,40

Sumber: Dinas Perhubungan Kota Banjarmasin

Sources: Department of Transportation of Banjarmasin Municipality

1.2. IKLIM/CLIMATE

Tabel 1.2.1. Pengamatan Unsur Iklim Menurut Bulan, 2021
Table Observation of Climate Elements by Month, 2021

Bulan Month	Suhu/Temperature (°C)			Kelembaban/Humidity (%)		
	Minimum Minimum	Rata-Rata Average	Maksimum Maximum	Minimum Minimum	Rata-Rata Average	Maksimum Maximum
(1)	(2)	(3)	(4)	(5)	(6)	(7)
Januari/January	22,4	26,6	32,4	59,0	87,5	99,0
Februari/February	22,8	27,1	33,6	57,0	85,8	99,0
Maret/March	23,0	27,4	34,5	52,0	83,7	100,0
April/April	22,0	27,5	35,8	44,0	82,0	100,0
Mei/May	22,4	27,7	35,0	47,0	83,6	99,0
Juni/June	21,8	27,2	35,2	45,0	83,6	100,0
Juli/July	20,8	26,9	34,8	51,0	84,1	100,0
Agustus/August	22,6	26,7	35,4	41,0	85,1	99,0
September/September	21,8	26,9	34,6	49,0	84,4	99,0
Oktober/October	22,6	27,3	35,8	50,0	83,7	99,0
November/November	23,0	26,9	34,2	48,0	86,1	100,0
Desember/December	22,8	26,7	33,4	55,0	88,0	100,0
Rata-rata/Average	22,3	27,1	34,6	49,8	84,8	99,5

Lanjutan Tabel/Continued Table 1.2.1.

Bulan Month	Kecepatan Angin (m/det) Wind Velocity (m/sec)			Tekanan Udara Atmospheric Pressure (mbar)		
	Minimum Minimum	Rata-Rata Average	Maksimum Maximum	Minimum Minimum	Rata-Rata Average	Maksimum Maximum
(1)	(8)	(9)	(10)	(11)	(12)	(13)
Januari/January	Calm	3,8	18,0	1 002,3	1 006,3	1 009,9
Februari/February	Calm	3,9	17,0	1 001,9	1 006,9	1 011,3
Maret/March	Calm	3,8	16,0	1 000,8	1 006,9	1 012,4
April/April	Calm	3,3	13,0	1 000,9	1 007,5	1 011,5
Mei/May	Calm	3,3	12,0	1 001,2	1 006,5	1 011,1
Juni/June	Calm	3,2	14,0	1 003,2	1 007,9	1 011,9
Juli/July	Calm	3,1	15,0	1 003,0	1 007,5	1 011,5
Agustus/August	Calm	3,4	18,0	1 003,7	1 008,0	1 011,3
September/September	Calm	3,4	16,0	1 002,8	1 007,5	1 012,6
Oktober/October	Calm	3,4	13,0	1 002,1	1 007,1	1 012,7
November/November	Calm	3,8	33,0	1 000,9	1 006,3	1 010,5
Desember/December	Calm	3,7	19,0	1 003,2	1 007,6	1 012,3
Rata-rata/Average	Calm	3,5	17,0	1 002,2	1 007,2	1 011,6

GEOGRAPHY AND CLIMATE

Lanjutan Tabel/Continued Table 1.2.1.

Bulan Month	Jumlah Curah Hujan Number of Precipitation (mm)	Jumlah Hari Hujan (hari) Number of Rainy Days (day)	Penyinaran Matahari Duration of Sunshine (%)
(1)	(14)	(15)	(16)
Januari/January	898,3	25,0	16,8
Februari/February	426,0	24,0	38,2
Maret/March	166,0	22,0	38,1
April/April	213,6	13,0	51,3
Mei/May	199,6	18,0	45,8
Juni/June	222,3	15,0	47,4
Juli/July	63,8	15,0	39,1
Agustus/August	161,8	21,0	40,1
September/September	121,7	16,0	35,6
Oktober/October	144,8	15,0	39,6
November/November	283,9	21,0	33,3
Desember/December	357,3	27,0	20,6
Rata-rata/Average	271,6	19,3	37,2

Catatan/Note : Calm adalah kecepatan angin mendekati nol/Calm is wind velocity close to zero
Stasiun Meteorologi Syamsudin Noor/Syamsudin Noor Meteorological Station

Sumber: Badan Meteorologi, Klimatologi, dan Geofisika

Sources: Meteorological, Climatological, and Geophysical Agency

Tabel 1.2.2. Jumlah Curah Hujan Menurut Bulan (mm), 2019-2021
Table Number of Rainfall by Month (mm), 2019-2021

Bulan Month	2019	2020	2021
(1)	(2)	(3)	(4)
Januari/January	410,5	457,8	898,3
Februari/February	297,5	532,0	426,0
Maret/March	506,5	264,5	166,0
April/April	471,0	256,8	213,6
Mei/May	73,3	187,1	199,6
Juni/June	295,5	189,2	222,3
Juli/July	66,0	175,1	63,8
Agustus/August	11,5	115,1	161,8
September/September	42,5	155,9	121,7
Oktober/October	50,5	173,6	144,8
November/November	239,5	370,3	283,9
Desember/December	294,7	500,9	357,3
Rata-rata/Average	229,9	281,5	271,6

Catatan/Note: Stasiun Meteorologi Syamsudin Noor/Syamsudin Noor Meteorological Station

Sumber: Badan Meteorologi, Klimatologi, dan Geofisika

Sources: Meteorological, Climatological, and Geophysical Agency

Tabel 1.2.3. Jumlah Hari Hujan Menurut Bulan (Hari), 2019-2021
Table Number of Rain Days by Month (Day), 2019-2021

Bulan/ Month	2019	2020	2021
(1)	(2)	(3)	(4)
Januari/January	22	25	25
Februari/February	16	21	24
Maret/March	18	26	22
April/April	24	20	13
Mei/May	9	20	18
Juni/June	11	14	15
Juli/July	4	18	15
Agustus/August	2	12	21
September/September	3	22	16
Oktober/October	8	19	15
November/November	9	25	21
Desember/December	16	28	27
Jumlah/Total	142	250	232

Catatan/Note: Stasiun Meteorologi Syamsudin Noor/Syamsudin Noor Meteorological Station
 Sumber: Badan Meteorologi, Klimatologi, dan Geofisika
 Sources: Meteorological, Climatological, and Geophysical Agency

Tabel 1.2.4. Rata-rata Penyinaran Matahari Menurut Bulan (Persen), 2019-2021
Table Average Duration of Sunshine by Month (Percent), 2019-2021

Bulan/ Month	2019	2020	2021
(1)	(2)	(3)	(4)
Januari/January	36,3	48,4	16,8
Februari/February	54,9	53,8	38,2
Maret/March	45,2	62,7	38,1
April/April	52,4	61,7	51,3
Mei/May	66,5	60,2	45,8
Juni/June	46,3	57,0	47,4
Juli/July	71,1	61,8	39,1
Agustus/August	80,5	70,0	40,1
September/September	80,0	62,0	35,6
Oktober/October	65,9	69,8	39,6
November/November	64,3	59,0	33,3
Desember/December	46,4	31,3	20,6
Rata-rata/Average	59,1	58,1	37,2

Catatan/Note: Stasiun Meteorologi Syamsudin Noor/Syamsudin Noor Meteorological Station

Sumber: Badan Meteorologi, Klimatologi, dan Geofisika

Sources: Meteorological, Climatological, and Geophysical Agency

BAB

Chapter

PEMERINTAHAN

Government



Partai dengan kursi terbanyak di DPRD Kota Banjarmasin:



9 Kursi



6 Kursi



6 Kursi

Sumber : DPRD Kota Banjarmasin



Jumlah PNS di lingkungan pemerintah Kota Banjarmasin tahun 2021 mencapai **4.969** orang, dimana **65,14** persennya berjenis kelamin perempuan.

Sumber : Badan Kepegawaian, Pendidikan dan Pelatihan Daerah Kota Banjarmasin

PENJELASAN TEKNIS**DESCRIPTION**

- | | |
|--|--|
| <p>1. Anggota Dewan Perwakilan Rakyat Daerah (DPRD) dipilih melalui pemilihan umum (pemilu) dan dilantik dalam masa jabatan lima tahun.</p> | <p>1. <i>The members of the Regional Representatives Council (DPRD) elected through general elections (election) and sworn in a five-year term.</i></p> |
| <p>2. Susunan pemerintahan Kota Banjarmasin periode 2014-2019 terdiri dari Walikota, Wakil Walikota, DPRD, Satuan Kerja Pemerintah Daerah, dan Instansi vertikal.</p> | <p>2. <i>The composition of the government of Banjarmasin Municipality period 2014-2019 consists of The Mayor, Deputy Mayor, Council, Local Government Unit, and vertical Agencies.</i></p> |
| <p>3. Satuan Kerja Pemerintah Daerah Kota Banjarmasin meliputi Sekretariat Daerah, Sekretariat Dewan Perwakilan Rakyat Daerah, Dinas Pendidikan, Dinas Kesehatan, Dinas Ketahanan Pangan, Pertanian dan Perikanan, Dinas Pekerjaan Umum dan Penataan Ruang, Dinas Sosial, Dinas Perdagangan dan Perindustrian, Dinas Kependudukan dan Pencatatan Sipil, Dinas Perhubungan, Dinas Kebudayaan dan Pariwisata, Dinas Perumahan dan Kawasan Pemukiman, Dinas Komunikasi, Informatika dan Statistik, Dinas Kebersihan dan Pertamanan, Dinas Pemberdayaan Perempuan dan Perlindungan Anak, Dinas Koperasi, Usaha Mikro, dan Tenaga Kerja, Dinas Kepemudaan dan Olah Raga, Badan Perencanaan,</p> | <p>4. <i>The Local Government Unit of Banjarmasin Municipality include Regional Secretariat, The Secretariat of The Regional Representatives Council, The Department of Education, Department of Health, Department of Food Scurity, Agriculture and Fisheries, Departement Of Public Works and Spatial Planning, Department of Social Welfare, Department of Trade and Industry, Departement of Population and Civil Registration, the Department of Transportation, Department of Culture and Tourism, Department of Housing and Settlement Region, Department of Communication, Informatics and Statistics, Department of Women's Empowerment and Child Protection, Department of Cooperatives, Micro Enterprises and Employment,</i></p> |

GOVERNMENT

Penelitian dan Pengembangan Daerah, Badan Kepegawaian, Pendidikan dan Pelatihan Daerah, Badan Kesatuan Bangsa dan Politik, Badan Pengendalian Penduduk, KB dan Pemberdayaan Masyarakat, Dinas Lingkungan Hidup, Dinas Penanaman Modal dan Pelayanan Terpadu Satu Pintu, Badan Penanggulangan Bencana Daerah, Badan Keuangan Daerah, Satuan Polisi Pamong Praja dan Pemadaman Kebakaran, Inspektorat, Dinas Perpustakaan dan Arsip, serta Sekretariat Korpri.

Department of Youth and Sports, Planning, Research and Regional Development Agency, Civil Service Agency, Education and Training, The National Unity and Politics, Official population control, family planning and community empowerment, The Environment Agency, The Agency of Capital Investment and One-door Integrated Service, Regional Disaster Management Agency, Board of Regional Finance, Civil Service Police Unit and Fire Fighting, Inspectorate, Libraries and Archives Agency, as well as the Secretariat KORPRI.

5. Instansi vertikal di Kota Banjarmasin meliputi Pengadilan Negeri, Pengadilan Agama, Kejaksaan Negeri, Kantor Pelayanan Pajak Pratama, Kantor Pelayanan Perbendaharaan Negara, Kantor Kementerian Agama, Badan Pusat Statistik, Badan Pertanahan Nasional, Badan Narkotika Nasional, Lembaga Pemasarakatan Kelas II-A, dan Kepolisian Resort Kota Banjarmasin

4. *Agencies vertical in Banjarmasin Municipality include The Subdistrict Court, The Religious Courts, State Attorney, Office of Pratama Tax Service, State Treasury Service, Office of Religious Affairs, The Central Bureau of Statistics, The National Land Agency, The National Narcotics Agency, The Correctional Institution Class II-A, and Police Resort Banjarmasin.*

ULASAN**DESCRIPTION****2.1. Wilayah Administratif**

Kota Banjarmasin terbentuk berdasarkan Undang-undang Nomor 27 Tahun 1959 tentang Penetapan Undang-Undang Darurat Nomor 3 Tahun 1953 tentang Pembentukan Daerah Tingkat II di Kalimantan sebagai undang-undang.

Keputusan Walikota Banjarmasin Nomor 93 Tahun 2000 tentang Penataan Daerah Kota Banjarmasin dan Pembentukan Kecamatan Banjarmasin Tengah/Central Banjarmasin/Central Banjarmasin, kemudian dikuatkan dengan Peraturan Daerah Kota Banjarmasin Nomor 2 tahun 2001 tentang Penataan Daerah Kota Banjarmasin, Kota Banjarmasin terdiri atas 5 Kecamatan, yaitu Banjarmasin Selatan/South Banjarmasin, Banjarmasin Timur/East Banjarmasin/East Banjarmasin, Banjarmasin Barat/West Banjarmasin/West Banjarmasin, Banjarmasin Tengah/Central Banjarmasin/Central Banjarmasin, Banjarmasin Utara/North Banjarmasin.

Pada tahun 2021, Jumlah kelurahan di Kota Banjarmasin sebanyak 52 Kelurahan yang terbagi menjadi 116 Rukun Warga (RW) dan 1.569 Rukun Tetangga (RT).

2.1. Administrative Region

Banjarmasin Municipality formed international based on the Law No. 27 Year 1959 concerning the Stipulation Act Da-rurat No. 3 of 1953 concerning the Pem-formations II level regions in Kalimantan as legislation.

Mayoral Decree Banjarmasin Number 93 Year 2000 on Regional Structuring Banjarmasin and establishment Subdistrict of Central Banjarmasin, later confirmed by the regional regulation Banjarmasin No. 2 of 2001 on Structuring Urban Banjarmasin, Banjarmasin Municipality consists of five Subdistricts, namely Banjarmasin South, East Banjarmasin, Banjarmasin West, Central Banjarmasin, Banjarmasin North.

In 2021, The number of villages in the Banjarmasin Municipality is 52 village which is divided into 116 citizens association and 1.569 neighborhood association.

2.2. Dewan Perwakilan Rakyat Daerah

Pada Tahun 2019 yang lalu telah dilangsungkan pesta rakyat yang dikenal dengan istilah Pemilihan Umum (Pemilu). Pemilu ini tidak seperti pemilu pada periode sebelum nya, tetapi dilaksanakan dengan dua tahap. Tahap pertama untuk memilih wakil rakyat di DPR, DPRD Provinsi, DPRD Kabupaten/Kota dan MPR Pusat, sedang tahap kedua untuk memilih Presiden dan Wakil Presiden secara langsung.

Jumlah Anggota DPRD Kota Banjarmasin pada tahun 2021 sebanyak 45 orang terdiri dari 34 orang laki-laki dan 11 orang perempuan yang berasal dari 11 partai politik peserta Pemilu.

2.3. Pegawai Negeri Sipil

Jumlah Pegawai Negeri Sipil (PNS) di lingkungan Pemerintah Kota Banjarmasin pada tahun 2021 mengalami penurunan jika dibandingkan dengan tahun 2020 sebesar -5,71 persen yaitu dari 5.270 pegawai pada tahun 2021 menjadi 4.969. Jumlah pegawai negeri sipil perempuan masih lebih besar dibandingkan pegawai negeri sipil laki-laki yaitu sebesar 65,14 persen dari seluruh pegawai negeri sipil.

Jika dilihat dari penempatannya, jumlah pegawai negeri sipil Guru dan TU sekolah merupakan yang terbanyak dibandingkan yang lainnya sebesar 44,15

2.2. Regional People's Representative Assembly

In 2019 the last was held folk festival known as the General Election (Election). This election is not like elections in peri-ode before her, but carried out in two stages. The first stage of the people's representatives in Parliament, Parliament Provin-si, Subdistrict/Municipal and Assembly Center, while the second phase to choose the Presiden and Vice President directly.

The number of Assembly Members in Banjarmasin Municipality in 2021 as many as 45 people, consisting of 34 men and 11 women coming from 11 political parties participating in the elections

2.3. Civil Servants

Number of Civil Servants (PNS) within Banjarmasin Municipality government in 2021 decreased compared with the 2020 at -5.71 percent that of the 5,270 civil servants in 2021 to 4,969 in 2021. The number of civil servants women still greater than PNS men that is equal to 65.14 percent of all civil servants.

If viewed from the placement, the number of civil servants as teacher and school administration is the highest compared to others at 44.15 percent of total civil servants.

persen terhadap total pegawai negeri sipil.

2.4. Kegiatan Pemerintahan Lainnya

Beberapa kegiatan dilingkungan Pemerintah Kota Banjarmasin adalah kegiatan pelayanan terhadap masyarakat seperti pelayanan kependudukan, pelayanan perizinan dan pelayanan lainnya.

Jumlah pelayanan pembuatan Surat Keterangan Tempat Usaha (SKTU) di Kota Banjarmasin yang diterbitkan oleh Dinas Penanaman Modal dan Pelayanan Terpadu Satu Pintu pada tahun 2021 adalah sebanyak 3.375. Untuk Dinas Kependudukan dan Pencatatan Sipil Kota Banjarmasin jenis pelayanan akta paling banyak adalah pelayanan Akta kelahiran sebanyak 12.534.

2.4. Other Government Activities

Some activities at the environment of Banjarmasin Municipality Government is community service activities such as settlement services, pela-ministry of licensing and other services.

The number of services for making Certificates of Business Place (SKTU) in the City of Banjarmasin issued by the Investment Service and One Stop Integrated Services in 2021 is 3,375. For the Department of Population and Civil Registration of Banjarmasin City, the most types of certificate services are birth certificate services as many as 12,534.

2.1. WILAYAH ADMINISTRATIF/ADMINISTRATIVE AREA

Tabel 2.1.1. Jumlah Desa/Kelurahan¹ di Kota Banjarmasin Menurut Kecamatan, 2021
Table *Number of Villages¹/Kelurahan in Banjarmasin Municipality by Subdistrict, 2021*

Kecamatan Subdistrict	2017	2018	2019	2020	2021
(1)	(2)	(3)	(4)	(5)	(6)
Banjarmasin Selatan/ South Banjarmasin	12	12	12	12	12
Banjarmasin Timur/ East Banjarmasin	9	9	9	9	9
Banjarmasin Barat/ West Banjarmasin	9	9	9	9	9
Banjarmasin Tengah/ Central Banjarmasin	12	12	12	12	12
Banjarmasin Utara/ North Banjarmasin	10	10	10	10	10
Kota Banjarmasin	52	52	52	52	52

Catatan/Note: ¹ Termasuk Unit Permukiman Transmigrasi (UPT)/Include Transmigration Settlement Unit

Sumber: Bagian Pemerintahan Kota Banjarmasin

Sources: Governance Section of Banjarmasin Municipality

Tabel 2.1.2. Jumlah Rukun Tetangga (RT) dan Rukun Warga (RW) di Kota Banjarmasin Menurut Kecamatan, 2021
Table *Number of RT and RW in Banjarmasin Municipality by Subdistrict, 2021*

Kecamatan Subdistrict	Jumlah RT/ Number of RT	Jumlah RW/ Number of RW
(1)	(2)	(3)
Banjarmasin Selatan/ <i>South Banjarmasin</i>	337	25
Banjarmasin Timur/ <i>East Banjarmasin</i>	284	17
Banjarmasin Barat/ <i>West Banjarmasin</i>	356	25
Banjarmasin Tengah/ <i>Central Banjarmasin</i>	256	26
Banjarmasin Utara/ <i>North Banjarmasin</i>	336	23
Kota Banjarmasin	1 569	116

Sumber: Bagian Pemerintahan Kota Banjarmasin
 Sources: Governance Section of Banjarmasin Municipality

2.2. DEWAN PERWAKILAN RAKYAT DAERAH/ THE REGIONAL HOUSE OF REPRESENTATIVE

Tabel 2.2.1. Jumlah Anggota DPRD Kota Banjarmasin menurut Partai Politik, 2021
Table *Number of Parliamentarian of Banjarmasin Municipality Parliament by Political Party, 2021*

Partai Politik Political Party	Laki-laki Male	Perempuan Female	Jumlah Total
(1)	(2)	(3)	(4)
Partai Golongan Karya (Golkar)	3	3	6
Partai Persatuan Pembangunan (PPP)	2	0	2
Partai Demokrasi Indonesia Perjuangan (PDIP)	5	0	5
Partai Amanat Nasional (PAN)	4	5	9
Partai Demokrat (PD)	5	0	5
Partai Keadilan Sejahtera (PKS)	5	0	5
Partai Bulan Bintang (PBB)	1	0	1
Partai Kebangkitan Bangsa (PKB)	4	1	5
Partai Hati Nurani Rakyat (Hanura)	0	0	0
Partai Gerakan Indonesia Raya (Gerindra)	4	2	6
Partai Nasional Demokrat (Nasdem)	1	0	1
Jumlah/Total	34	11	45

Sumber: DPRD Kota Banjarmasin

Sources: Regional Parliaments of Banjarmasin Municipality

Tabel 2.2.2. Jumlah Sidang/Rapat DPRD Kota Banjarmasin, 2018-2021
Table Number of Meetings in Banjarmasin Municipality Regional Parliament, 2018-2021

Jenis Sidang/Rapat Kind of Meeting		Jumlah/Number			
		2018	2019	2020	2021
(1)		(2)	(3)	(4)	(5)
	Rapat Paripurna Dewan	43	36	33	39
	Rapat Paripurna Istimewa Dewan	4	6	0	0
	Rapat Paripurna Khusus	0	0	0	0
	Rapat Pimpinan Dewan	5	6	0	0
	Rapat Panitia Musyawarah	21	16	0	0
	Rapat/Peninjauan Lapangan Komisi				
• Komisi I	Rapat	22	59	33	26
	Peninjauan Lapangan	3	8	0	4
• Komisi II	Rapat	19	55	42	31
	Peninjauan Lapangan	2	11	32	2
• Komisi III	Rapat	31	60	45	33
	Peninjauan Lapangan	2	13	10	11
• Komisi IV	Rapat	30	59	38	29
	Peninjauan Lapangan	8	8	8	13
	Rapat Badan Anggaran	32	33	31	34
	Rapat Panitia Khusus	20	58	29	29
	Rapat Badan Pertimbangan Daerah	0	0	0	0
	Rapat Badan Kehormatan	28	12	19	16
	Rapat Badan Pembentukan Peraturan Daerah	17	14	15	24
	Jumlah Rapat/Total Meeting	272	414	285	261
	Jumlah Peninjauan Lapangan Total Field Survey	15	40	50	30

Sumber: DPRD Kota Banjarmasin

Sources: Regional Parliaments of Banjarmasin Municipality

Tabel 2.2.3. Jumlah Produk DPRD Kota Banjarmasin, 2018-2021
Table Number of Banjarmasin Municipality Regional Parliament Product, 2018-2021

Jenis Produk Kind of Product	2018	2019	2020	2021
(1)	(2)	(3)	(4)	(5)
Surat Keputusan Pimpinan DPRD	12	0	0	0
Surat Keputusan Dewan	38	46	20	28
Peraturan Daerah Kota Banjarmasin	5	10	7	9
Peraturan Daerah Inisiatif Dewan	10	5	2	0
Jumlah/Total	65	61	29	37

Sumber: DPRD Kota Banjarmasin

Sources: Regional Parliaments of Banjarmasin Municipality

GOVERNMENT

Tabel 2.2.4. Jumlah Anggota DPRD Kota Banjarmasin Menurut Pendidikan Terakhir dan Jenis Kelamin, 2021
Table *Number of Parliamentarian in Banjarmasin Municipality Regional Parliament by Lastest Education and Sex, 2021*

Pendidikan Terakhir Last Education	Laki-laki Male	Perempuan Female	Jumlah Total
(1)	(2)	(3)	(4)
< SLTA	0	0	0
SLTA	7	1	8
D1 - D3	0	0	0
S1	16	7	23
S2 - S3	11	3	14
Jumlah/Total	34	11	45

Sumber: DPRD Kota Banjarmasin

Sources: Regional Parliaments of Banjarmasin Municipality

2.3. SUMBER DAYA MANUSIA/HUMAN RESOURCES

Tabel 2.3.1. Jumlah Pegawai Negeri Sipil di Lingkungan Pemerintah Kota Banjarmasin Menurut Kecamatan dan Jenis Kelamin, 2020-2021
Number of Civil Servants in Banjarmasin Municipality by Subdistrict and Sex, 2020-2021

Kecamatan Subdistrict	2020			2021		
	Laki-Laki Male	Perempuan Female	Jumlah Total	Laki-Laki Male	Perempuan Female	Jumlah Total
(1)	(2)	(3)	(4)	(5)	(6)	(7)
Banjarmasin Selatan/ South Banjarmasin	38	28	66	36	30	66
Banjarmasin Timur/ East Banjarmasin	32	34	66	32	43	75
Banjarmasin Barat/ West Banjarmasin	31	38	69	34	34	68
Banjarmasin Tengah/ Central Banjarmasin	36	45	81	28	37	65
Banjarmasin Utara/ North Banjarmasin	28	41	69	26	32	58
Jumlah/Total	165	186	351	156	176	332

Sumber: Badan Kepegawaian, Pendidikan dan Pelatihan Daerah Kota Banjarmasin

Sources: Regional Human Resources Agency, Education and Training Banjarmasin Municipality

GOVERNMENT

Tabel 2.3.2. Jumlah Pegawai Negeri Sipil di Lingkungan Pemerintah Kota Banjarmasin Menurut Jabatan dan Jenis Kelamin, 2020-2021
Table **Number of Civil Servants in Banjarmasin Municipality by Occupation and Sex, 2020-2021**

Jenjang Eselon/ Echelon	2020			2021		
	Laki-Laki Male	Perempuan Female	Jumlah Total	Laki-Laki Male	Perempuan Female	Jumlah Total
(1)	(2)	(3)	(4)	(5)	(6)	(7)
Fungsional Tertentu/ Specific Functional	759	2 163	2 922	676	1 999	2 675
Fungsional Umum/ General Functional	649	816	1 465	615	825	1 440
Struktural/Structural:						
Eselon V/5 th Echelon	6	19	25	0	0	0
Eselon IV/4 th Echelon	341	349	690	332	362	694
Eselon III/3 rd Echelon	96	45	141	93	50	143
Eselon II/2 nd Echelon	23	4	27	16	1	17
Eselon I/1 st Echelon	0	0	0	0	0	0
Jumlah/Total	1 874	3 396	5 270	1 732	3 237	4 969

Sumber: Badan Kepegawaian, Pendidikan dan Pelatihan Daerah Kota Banjarmasin
 Sources: Regional Human Resources Agency, Education and Training Banjarmasin Municipality

Tabel 2.3.3. Jumlah Pegawai Negeri Sipil di Lingkungan Pemerintah Kota Banjarmasin Menurut Tingkat Pendidikan dan Jenis Kelamin, 2020-2021
Number of Civil Servants in Banjarmasin Municipality by Level of Education and Sex, 2020-2021

Tingkat Pendidikan <i>Level of Education</i>	2020			2021		
	Laki-Laki <i>Male</i>	Perempuan <i>Female</i>	Jumlah <i>Total</i>	Laki-Laki <i>Male</i>	Perempuan <i>Female</i>	Jumlah <i>Total</i>
(1)	(2)	(3)	(4)	(5)	(6)	(7)
Sampai Dengan SD/ <i>Up to Primary School</i>	21	3	24	15	3	18
SLTP/Sederajat <i>General/Vocational Junior High School</i>	28	3	31	26	0	26
SLTA/Sederajat <i>General/Vocational Senior High School</i>	366	388	754	306	321	627
Diploma I-II/Akta I-II <i>Diploma I-II/Akta I-II</i>	89	155	244	65	120	185
Diploma III/Akta III/Sarjana Muda <i>Diploma III/Akta III/Bachelor</i>	241	590	831	259	644	903
Sarjana/Doktor/Ph.D <i>University/Graduates</i>	1 129	2 257	3 386	1 061	2 149	3 210
Jumlah/Total	1 874	3 396	5 270	1 732	3 237	4 969

Sumber: Badan Kepegawaian, Pendidikan dan Pelatihan Daerah Kota Banjarmasin/
 Sources: Regional Human Resources Agency, Education and Training Banjarmasin Municipality

Tabel 2.3.4. Jumlah Pegawai Negeri Sipil di Lingkungan Pemerintah Kota Banjarmasin Menurut Tingkat Kepangkatan dan Jenis Kelamin, 2020-2021
Number of Civil Servants in Banjarmasin Municipality by Hierarchy and Sex, 2020-2021

Unit Kerja <i>Organization Unit</i>	2020			2021		
	Laki-laki <i>Male</i>	Perempuan <i>Female</i>	Jumlah <i>Total</i>	Laki-laki <i>Male</i>	Perempuan <i>Female</i>	Jumlah <i>Total</i>
(1)	(2)	(3)	(4)	(5)	(6)	(7)
Golongan I/Range I	29	3	32	24	3	27
I/A (Juru Muda)	0	0	0	0	0	0
I/B (Juru Muda Tingkat I)	11	3	14	7	3	10
I/C (Juru)	2	0	2	3	0	3
I/D (Juru Tingkat I)	16	0	16	14	0	14
Golongan II/Range II	344	355	699	329	338	667
II/A (Pengatur Muda)	13	3	16	8	1	9
II/B (Pengatur Muda Tingkat I)	65	108	173	52	104	156
II/C (Pengatur)	125	148	273	122	136	258
II/D (Pengatur Tingkat I)	141	96	237	147	97	244
Golongan III/Range III	1 019	2 053	3 072	979	2 026	3 005
III/A (Penata Muda)	180	376	556	187	376	563
III/B (Penata Muda Tingkat I)	285	651	936	261	630	891
III/C (Penata)	221	380	601	206	358	564
III/D (Penata Tingkat I)	333	646	979	325	662	987
Golongan IV/Range IV	482	985	1 467	400	870	1 270
IV/A (Pembina)	250	419	669	213	383	596
IV/B (Pembina Tingkat I)	206	555	761	171	480	651
IV/C (Pembina Utama Muda)	25	11	36	16	7	23
IV/D (Pembina Utama Madya)	1	0	1	0	0	0
IV/E (Pembina Utama)	0	0	0	0	0	0
Jumlah/Total	1 874	3 396	5 270	1 732	3 237	4 969

Sumber: Badan Kepegawaian, Pendidikan dan Pelatihan Daerah Kota Banjarmasin/
 Sources: Regional Human Resources Agency, Education and Training Banjarmasin Municipality

Tabel 2.3.5. Jumlah Pegawai Negeri Sipil di Lingkungan Pemerintah Kota Banjarmasin Menurut Dinas/Instansi Pemerintah dan Jenis Kelamin, 2021
Number of Civil Servants in Banjarmasin Municipality by Institution/Office and Sex, 2021

Unit Kerja Organization Unit	Jenis Kelamin/Sex		Jumlah Total
	Laki-Laki Male	Perempuan Female	
(1)	(2)	(3)	(4)
I. SEKRETARIAT DAERAH/REGIONAL SECRETARIAT	76	55	131
II. BADAN/BOARD			
a. Badan Kepegawaian Daerah dan Diklat	25	21	46
b. Badan Perencanaan, Penelitian, dan Pengembangan Daerah	13	27	40
c. Badan Keuangan Daerah	51	39	90
d. Badan Kesatuan Bangsa dan Politik	11	16	27
e. Badan Penanggulangan Bencana Daerah	7	3	10
f. Badan Narkotika Kota Banjarmasin	0	0	0
III. DINAS/DEPARTMENT			
a. Dinas Pendidikan	67	67	134
b. Dinas Kesehatan	23	50	73
c. Dinas Kependudukan dan Pencatatan Sipil	17	24	41
d. Dinas Kepemudaan dan Olahraga	20	11	31
e. Dinas Perdagangan dan Perindustrian	33	18	51
f. Dinas Koperasi, Usaha Mikro dan Tenaga Kerja	19	29	48
g. Dinas Sosial	18	14	32
h. Dinas Perhubungan	40	15	55
i. Dinas Komunikasi, Informatika, dan Statistik	20	17	37
j. Dinas Pemberdayaan Perempuan dan Perlindungan Anak	11	28	39
k. Dinas Pekerjaan Umum dan Penataan Ruang	52	40	92
l. Dinas Penanaman Modal dan PTSP	23	28	51
m. Dinas Lingkungan Hidup	31	23	54
n. Dinas Pengendalian Penduduk, KB, dan Pemberdayaan Masyarakat	10	24	34
o. Dinas Perumahan dan Kawasan Permukiman	17	23	40
p. Dinas Perpustakaan dan Arsip	8	16	27
q. Dinas Ketahanan Pangan, Pertanian, dan Perikanan	28	30	58
r. Dinas Kebudayaan dan Pariwisata	21	21	42

GOVERNMENT

Lanjutan Tabel/Continued Table 2.3.5.

Unit Kerja <i>Organization Unit</i>	Jenis Kelamin/Sex		Jumlah <i>Total</i>
	Laki-Laki <i>Male</i>	Perempuan <i>Female</i>	
(1)	(2)	(3)	(4)
IV. UNIT KERJA LAIN/OTHER WORK UNIT			
a. Inspektorat	21	24	45
b. Satuan Polisi Pamong Praja dan Pemadam Kebakaran	77	11	88
c. Sekretariat DPRD	24	16	40
d. Sekretariat KPU	0	0	0
V. KECAMATAN/SUBSUBDISTRICT	33	43	76
VI. KELURAHAN/URBAN VILLAGE	123	133	256
VII. PUSKESMAS/ HEALTH CENTERS	137	619	756
VIII. RUMAH SAKIT SULTAS SURIANSYAH	80	130	210
IX. GURU DAN TU SEKOLAH/TEACHERS AND SCHOOL ADMINISTRATION	585	1 609	2 194
X. PEGAWAI PEMERINTAH KOTA BANJARMASIN	8	13	21
XI. PEGAWAI NEGERI SIPIL DIPEKERJAKAN PADA INSTANSI LAIN (Sekretariat KPU/BNN/RSUD)	0	0	0
Jumlah/Total	1 732	3 237	4 969
2 0 2 0	1 872	3 402	5 274
2 0 1 9	2 043	3 685	5 728

Sumber: Badan Kepegawaian Daerah, Pendidikan dan Pelatihan Kota Banjarmasin

Sources: Regional Human Resources Agency, Education and Training Banjarmasin Municipality

Tabel 2.3.6. Jumlah Pegawai Negeri Sipil di Lingkungan Pemerintah Kota Banjarmasin Menurut Golongan dan Unit Kerja, 2021
Number of Civil Servants in Banjarmasin Municipality by Hierarchy and Organization Unit, 2021

Unit Kerja Organization Unit	Golongan/Hierarchy				Jumlah Total
	I	II	III	IV	
(1)	(2)	(3)	(4)	(5)	(6)
I. SEKRETARIAT DAERAH/REGIONAL SECRETARIAT	3	17	93	18	131
II. BADAN/BOARD	1	29	156	27	213
a. Badan Kepegawaian Daerah dan Diklat	0	6	37	3	46
b. Badan Perencanaan, Penelitian, dan Pengembangan Daerah	1	1	33	5	40
c. Badan Keuangan Daerah	0	19	62	9	90
d. Badan Kesatuan Bangsa dan Politik	0	0	18	9	27
e. Badan Penanggulangan Bencana Daerah	0	3	6	1	10
f. Badan Narkotika Kota Banjarmasin	0	0	0	0	0
III. DINAS/DEPARTMENT	7	142	628	162	939
a. Dinas Pendidikan	0	11	79	44	134
b. Dinas Kesehatan	0	3	58	12	73
c. Dinas Kependudukan dan Pencatatan Sipil	1	11	25	4	41
d. Dinas Kepemudaan dan Olahraga	0	2	23	6	51
e. Dinas Perdagangan dan Perindustrian	1	12	36	2	51
f. Dinas Koperasi, Usaha Mikro dan Tenaga Kerja	0	1	33	14	48
g. Dinas Sosial	0	5	22	5	32
h. Dinas Perhubungan	1	16	31	7	55
i. Dinas Komunikasi, Informatika, dan Statistik	0	6	25	6	37
j. Dinas Pemberdayaan Perempuan dan Perlindungan Anak	0	3	28	8	39
k. Dinas Pekerjaan Umum dan Penataan Ruang	0	12	69	11	92
l. Dinas Penanaman Modal dan PTSP	0	2	44	5	51
m. Dinas Lingkungan Hidup	2	20	28	4	54
n. Dinas Pengendalian Penduduk, KB, dan Pemberdayaan Masyarakat	0	5	21	8	34
o. Dinas Perumahan dan Kawasan Permukiman	0	7	29	4	40
p. Dinas Perpustakaan dan Arsip	0	7	15	5	27
q. Dinas Ketahanan Pangan, Pertanian dan Perikanan	2	8	36	12	58
r. Dinas Kebudayaan dan Pariwisata	0	11	26	5	42

GOVERNMENT

Lanjutan Tabel/Continued Table 2.3.6.

Unit Kerja Organization Unit (1)	Golongan/Hierarchy				Jumlah Total (6)
	I (2)	II (3)	III (4)	IV (5)	
IV. UNIT KERJA LAIN/OTHER WORK UNIT	1	74	76	22	173
a. Inspektorat	0	4	29	12	45
b. Satuan Polisi Pamong Praja dan Pemadam Kebakaran	1	57	24	6	88
c. Sekretariat DPRD	0	13	23	4	40
d. Sekretariat KPU	0	0	0	0	0
V. KECAMATAN/SUBSUBDISTRICT	1	14	52	9	76
VI. KELURAHAN/URBAN VILLAGE	3	29	215	9	256
VII. PUSKESMAS/HEALTH CENTERS	4	62	648	42	756
VIII. RUMAH SAKIT SULTAN SURIANSYAH	0	134	61	15	210
IX. GURU DAN TU SEKOLAH/TEACHERS AND SCHOOL ADMINISTRATION	7	164	1 059	964	2 194
X. PEGAWAI PEMERINTAH KOTA BANJARMASIN	0	1	19	1	21
XI. PEGAWAI NEGERI SIPIL DIPEKERJAKAN PADA INSTANSI LAIN (Sekretariat KPU/BNN/RSUD)	0	0	0	0	0
Jumlah/Total	27	666	3 007	1 269	4 969
2020	29	710	3 114	1 421	5 274
2019	29	774	3 163	1 696	5 728

Sumber: Badan Kepegawaian, Pendidikan dan Pelatihan Daerah Kota Banjarmasin/
Sources: Regional Human Resources Agency, Education and Training Banjarmasin Municipality

Tabel 2.3.7. Jumlah Pegawai Negeri Sipil di Lingkungan Pemerintah Kota Banjarmasin Menurut Jenis Kelamin dan Unit Kerja, 2021
Table
Number of Civil Servants in Banjarmasin Municipality by Gender and Organization Unit, 2021

Unit Kerja Organization Unit	Laki-laki Male	Perempuan Female	Jumlah Total
(1)	(2)	(3)	(4)
Sekretariat Kota/ <i>Secretariat</i>	76	55	131
Badan/ <i>Board</i>	107	106	213
Dinas/ <i>Service</i>	461	478	939
Unit Kerja Lain/ <i>Other Work Unit</i>	122	51	173
Kecamatan/ <i>Subdistrict</i>	33	43	76
Kelurahan/ <i>Urban Village</i>	123	133	256
Puskesmas/ <i>Health Center</i>	137	619	756
Rumah Sakit Daerah Sultan Suriansyah/ <i>Sultan Suriansyah Regional Hospital</i>	80	130	210
Guru dan TU Sekolah/ <i>Teachers and School Administration</i>	585	1 609	2 194
Pegawai Pemerintah Kota Banjarmasin/ <i>Banjarmasin Municipality Government</i>	8	13	21
Pegawai Negeri Sipil Dipekerjakan Pada Instansi Lain (Sekretariat KPU/BNN/RSUD)/ <i>Civil Servants Hired In Other Agencies</i>	0	0	0
Jumlah/Total	1 732	3 237	4 969
2 0 2 0	1 872	3 402	5 274
2 0 1 9	2 043	3 685	5 228

Sumber: Badan Kepegawaian, Pendidikan dan Pelatihan Daerah Kota Banjarmasin
 Sources: Regional Human Resources Agency, Education and Training Banjarmasin Municipality

Tabel 2.3.8. Jumlah Pegawai Negeri Sipil di Lingkungan Pemerintah Kota Banjarmasin yang Telah Mengikuti Diklatpim menurut Unit Kerja, 2021
Number of Civil Servants in Banjarmasin Municipality Had Attended Leadership Training by Organization Unit, 2021

Unit Kerja Organization Unit (1)	DIKLATPIM/Leadership Training				Jumlah Total (7)
	IV (2)	III (4)	II (5)	I (6)	
Sekretariat Kota/Secretariat	19	7	1	0	27
Badan/Board	176	28	5	0	209
Dinas/Service	43	8	3	0	54
Unit Kerja Lain/Other Work Unit	24	10	0	0	34
Kecamatan/Subdistrict	23	2	0	0	25
Kelurahan/Urban Village	71	1	0	0	72
Puskesmas/Health Center	22	0	0	0	22
Rumah Sakit Daerah Sultan Suriansyah/Sultan Suriansyah Re- gional Hospital	5	0	0	0	5
Guru dan TU Sekolah/Teachers and School Administration	1	0	0	0	1
Pegawai Pemerintah Kota Banjarmasin/Banjarmasin Municipal- ity Government	0	0	0	0	0
Pegawai Negeri Sipil Dipekerjakan Pada Instansi Lain (Sekretariat KPU/BNN/RSUD)/Civil Servants Hired In Other Agencies	0	0	0	0	0
Jumlah/Total	384	56	9	-	449
2020	-	14	73	440	527
2019	493	97	27	-	617

Sumber: Badan Kepegawaian, Pendidikan dan Pelatihan Daerah Kota Banjarmasin

Sources: Regional Human Resources Agency, Education and Training Banjarmasin Municipality

Tabel 2.3.9. Banyaknya Pegawai Negeri Sipil Unit Kecamatan Menurut Golongan Kepangkatan di Lingkungan Pemerintah Kota Banjarmasin, 2021
Number of Civil Servant of Banjarmasin Municipality Subdistrict Unit by Hierarchy, 2021

Kecamatan Subdistrict	Gol I	Gol II	Gol III	Gol IV	Jumlah Total
(1)	(2)	(3)	(4)	(5)	(6)
Banjarmasin Selatan/ South Banjarmasin	1	11	51	3	66
Banjarmasin Timur/ East Banjarmasin	0	9	56	3	68
Banjarmasin Barat/ West Banjarmasin	0	8	46	4	58
Banjarmasin Tengah/ Central Banjarmasin	1	7	63	4	75
Banjarmasin Utara/ North Banjarmasin	2	8	51	4	65
Jumlah/Total	4	43	267	18	332
2020	6	49	272	22	349
2019	4	58	315	20	397

Sumber: Badan Kepegawaian, Pendidikan dan Pelatihan Daerah Kota Banjarmasin
 Sources: Regional Human Resources Agency, Education and Training Banjarmasin Municipality

GOVERNMENT

Tabel 2.3.10. Banyaknya Pegawai Negeri Sipil Puskesmas di Lingkungan Pemerintah Kota Banjarmasin Menurut Golongan dan Kecamatan, 2021

Number of Health Center Civil Servant of Banjarmasin Municipality by Subdistrict and Hierarchy, 2021

Kecamatan Subdistrict	Gol I	Gol II	Gol III	Gol IV	Jumlah Total
(1)	(2)	(3)	(4)	(5)	(6)
Banjarmasin Selatan/ South Banjarmasin	0	20	156	11	187
Banjarmasin Timur/ East Banjarmasin	1	11	121	7	140
Banjarmasin Barat/ West Banjarmasin	1	14	132	9	156
Banjarmasin Tengah/ Central Banjarmasin	0	7	126	11	144
Banjarmasin Utara/ North Banjarmasin	2	10	113	4	129
Jumlah/Total	4	62	648	42	756
2020	4	69	667	44	784
2019	4	103	706	37	850

Sumber: Badan Kepegawaian, Pendidikan dan Pelatihan Daerah Kota Banjarmasin

Sources: Regional Human Resources Agency, Education and Training Banjarmasin Municipality

2.4. KEGIATAN PEMERINTAHAN LAINNYA/OTHER GOVERNMENT ACTIVITY

Tabel 2.4.1. Jumlah Perizinan Yang Dikelola Dinas Penanaman Modal dan Pelayanan Terpadu Satu Pintu Kota Banjarmasin, 2021
Number of Licensed Managed by Department of Investment and One-Door Integrated Services in Banjarmasin Municipality, 2021

Bulan Month	SKTU			
	Perorangan	CV	PT	Jumlah Total
(1)	(2)	(3)	(4)	(5)
Januari/January	0	250	172	422
Februari/February	0	198	16	214
Maret/March	0	159	162	321
April/April	0	118	121	239
Mei/May	0	75	74	149
Juni/June	0	125	163	288
Juli/July	0	142	178	320
Agustus/August	0	91	168	259
September/September	0	132	152	284
Oktober/October	0	117	119	236
November/November	0	161	190	351
Desember/December	0	125	126	251
Jumlah/Total	0	1 693	1 641	3 334

Sumber: Dinas Penanaman Modal dan Pelayanan Terpadu Satu Pintu Kota Banjarmasin
 Sources: Department of Investment and One-Door Integrated Services Banjarmasin Municipality

GOVERNMENT

Tabel 2.4.2. Jumlah Pelayanan Akta Menurut Jenis per Bulan, 2021
Table Number of Certificate Services by Kind of per Month, 2021

Bulan Month	Kelahiran Birth			Perkawinan Marriage		
	Umum General	Istimewa Preferred	Jumlah Total	Umum General	Istimewa Preferred	Jumlah Total
(1)	(2)	(3)	(4)	(5)	(6)	(7)
Januari/January	290	429	719	10	1	11
Februari/February	279	527	806	11	1	12
Maret/March	315	609	924	9	4	13
April/April	377	653	1 030	5	3	8
Mei/May	323	512	835	5	5	10
Juni/June	418	1 017	1 435	9	2	11
Juli/July	353	760	1 113	5	5	10
Agustus/August	350	697	1 047	7	0	7
September/September	377	673	1 050	11	3	14
Oktober/October	354	801	1 155	25	0	25
November/November	360	827	1 187	17	4	21
Desember/December	368	865	1 233	17	3	20
Jumlah/Total	4 164	8 370	12 534	131	31	162

Lanjutan Tabel/*Continued Table 2.4.2.*

Bulan Month	Perceraian Divorce			Kematian Death		
	Umum General	Istimewa Preferred	Jumlah Total	Umum General	Istimewa Preferred	Jumlah Total
(1)	(8)	(9)	(10)	(11)	(12)	(13)
Januari/January	1	1	2	113
Februari/February	1	1	2	138
Maret/March	1	1	2	188
April/April	2	2	4	172
Mei/May	0	1	1	147
Juni/June	0	0	0	138
Juli/July	2	1	3	166
Agustus/August	0	2	2	370
September/September	1	0	1	267
Oktober/October	2	1	3	209
November/November	1	0	1	210
Desember/December	0	0	0	188
Jumlah/Total	11	10	21	2 306

GOVERNMENT

Lanjutan Tabel/Continued Table 2.4.2.

Bulan Month	Pengesahan Legalization	Pengakuan Anak Confession of Children	Adopsi Anak Adoption of Children
(1)	(14)	(15)	(16)
Januari/January	1	0	0
Februari/February	1	0	0
Maret/March	2	1	0
April/April	0	0	0
Mei/May	1	0	0
Juni/June	1	0	0
Juli/July	0	0	0
Agustus/August	0	0	0
September/September	0	0	0
Oktober/October	6	0	0
November/November	4	0	0
Desember/December	2	0	0
Jumlah/Total	18	1	0

Lanjutan Tabel/*Continued Table 2.4.2.*

Bulan Month	Perubahan Nama Change of Name	Kutipan Kedua Second Excerpt	Pembetulan Akta Certificate Revisi
(1)	(17)	(18)	(19)
Januari/ <i>January</i>	26	5	9
Februari/ <i>February</i>	45	15	27
Maret/ <i>March</i>	23	21	77
April/ <i>April</i>	25	20	68
Mei/ <i>May</i>	18	25	56
Juni/ <i>June</i>	25	48	93
Juli/ <i>July</i>	41	48	67
Agustus/ <i>August</i>	42	39	63
September/ <i>September</i>	28	25	83
Oktober/ <i>October</i>	21	33	93
November/ <i>November</i>	30	37	97
Desember/ <i>December</i>	21	27	99
Jumlah/Total	345	343	842

Sumber: Dinas Kependudukan dan Pencatatan Sipil Kota Banjarmasin

Sources: Department of Population and Civil Registration Banjarmasin Municipality

Table 2.4.3. Jumlah Akta Perkawinan dan Perceraian, 2021
Table Number of Wedding and Divorces Certificate, 2021

Bulan Month	Perkawinan Marriage	Perceraian Divorces
(1)	(2)	(3)
Januari/January	11	2
Februari/February	12	2
Maret/March	13	2
April/April	8	4
Mei/May	10	1
Juni/June	11	0
Juli/July	10	3
Agustus/August	7	2
September/September	14	1
Oktober/October	25	3
November/November	21	1
Desember/December	20	0
Jumlah/Total	162	21
2020	122	23
2019	139	20

Sumber: Dinas Kependudukan dan Pencatatan Sipil Kota Banjarmasin
 Sources: Department of Population and Civil Registration Banjarmasin Municipality

Tabel 2.4.4. Jumlah Pelayanan Non Akta Menurut Jenis per Bulan, 2021
Table Number of Non Certificate Services by Kind per Month, 2021

Bulan Month	Surat Izin Kawin Marriage Lisence	SKKL	Pengantar ke Gereja Escort to the Church
(1)	(2)	(3)	(4)
Januari/January	0	0	0
Februari/February	0	0	0
Maret/March	0	0	0
April/April	0	0	0
Mei/May	0	0	0
Juni/June	0	0	0
Juli/July	0	0	0
Agustus/August	0	0	0
September/September	0	0	0
Oktober/October	0	0	0
November/November	0	0	0
Desember/December	0	0	0
Jumlah/Total	0	0	0

GOVERNMENT

Lanjutan Tabel/Continued Table 2.4.4.

Bulan Month	Pelaporan ke Luar Negeri Reporting to the State	Pengantar ke PN Escort to the PN	Kartu Keluarga Family Card
(1)	(5)	(6)	(7)
Januari/January	0	0	3 773
Februari/February	0	0	4 536
Maret/March	0	0	5 325
April/April	0	0	5 966
Mei/May	0	0	4 071
Juni/June	0	0	6 472
Juli/July	0	0	4 849
Agustus/August	0	0	4 660
September/September	0	0	5 091
Oktober/October	0	0	5 137
November/November	0	0	5 763
Desember/December	0	0	5 260
Jumlah/Total	0	0	60 903

Sumber: Dinas Kependudukan dan Pencatatan Sipil Kota Banjarmasin
Sources: Department of Population and Civil Registration Banjarmasin Municipality

Tabel 2.4.5. Jumlah Organisasi yang Terdaftar pada Badan Kesatuan Bangsa dan Politik menurut Jenis Organisasi, 2021
Number of Registered Organizations In Kesbangpol Board By Type of Organization, 2021

Jenis Organisasi <i>Kind of Organization</i>	Jumlah Total
(1)	(2)
Partai Politik/ <i>Political Party</i>	13
Partai Politik Peserta Pemilu/ <i>Political Parties Party Election</i>	0
Kerukunan/Paguyuban/ <i>Harmony/Circle of Friends</i>	1
Organisasi Wanita/ <i>Organization for Women</i>	1
Organisasi Keagamaan/ <i>Religious Organizations</i>	3
Organisasi Pemuda/ <i>Youth organizations</i>	2
Organisasi Profesi dan Kemasyarakatan/ <i>Professional Organizations and Society</i>	8
Organisasi Sosial/ <i>Social organizations</i>	9
Lembaga Swadaya Masyarakat/ <i>Non-Governmental Organizations</i>	1

Sumber: Badan Kesatuan Bangsa dan Politik Kota Banjarmasin
 Sources: National Unity and Politics Agency Banjarmasin Municipality

Table 2.4.6. Jumlah Proyek dan Anggaran Penataan Sungai menurut Jenis Kegiatan, 2021
Number of Projects and Budget of Rivers Structuring by Kind of Activity, 2021

Kegiatan Activity	Jumlah Proyek Number of Projects	Anggaran/ Budget (Rp)	Sumber Dana Source of fund
(1)	(2)	(3)	(4)
Normalisasi Sungai/ Normalization of river	18	2 067 979 800	APBD
Pembangunan Saluran Drainase/ Construction of drainage channel	0	0	-
Rehabilitasi/Pemeliharaan Saluran Drainase/Gorong-gorong/ Rehabilitation/Maintenance drainage channels	0	0	-
Rehab/Pemeliharaan Sungai Kecil/ Maintenance of small river	0	0	-
Rehab/Pemeliharaan Sungai Besar/ Maintenance of big river	6	1 540 622 043	APBD
Peningkatan Bangunan Perkuatan Tebing/ Cliff Reinforcement Building Improvement	7	929 337 000	APBD
Pembangunan Bangunan Perkuatan Tebing/ Cliff Reinforcement Building Construction	9	2 555 240 769	APBD

Sumber: Dinas Pekerjaan Umum dan Penataan Ruang Kota Banjarmasin
 Sources: Departement Of Public Works and Spatial Planning Region Banjarmasin

Tabel 2.4.7. Luas Wilayah dan Jumlah Titik Lokasi Pemukiman Kumuh menurut Kecamatan, 2020
Table Area and Number of Point Location of Slum Area by Subdistrict, 2020

Kecamatan Subdistrict	Jumlah Titik Lokasi Number of Point Location (Kelurahan)	Luas Wilayah Area (Ha)
(1)	(2)	(3)
Banjarmasin Selatan/ South Banjarmasin	12	151,56
Banjarmasin Timur/ East Banjarmasin	9	65,16
Banjarmasin Barat/ West Banjarmasin	8	49,18
Banjarmasin Tengah/ Central Banjarmasin	12	63,21
Banjarmasin Utara/ North Banjarmasin	10	61,43
Kota Banjarmasin	51	390,54

Sumber: Dinas Perumahan dan Kawasan Permukiman Kota Banjarmasin
 Sources: Department of Housing and Settlement Region Banjarmasin

Tabel 2.4.8. Capaian Kegiatan Operasional Kehumasan menurut Jenis Kegiatan, 2020
Table Achievement Activity of Public Relations by Kind of Activity, 2020

No	Jenis Kegiatan Type of Activitiy	Capaian Kegiatan (Persen) Achievement Activity (Percent)
(1)	(2)	(3)
1	Program Pelayanan Administrasi Perkantoran	
	- Kegiatan Rapat-rapat Koordinasi dan Konsultasi ke Luar Daerah	Realisasi fisik 90,91 % Realisasi Keuangan 90,91 %
	- Kegiatan Penunjang Kegiatan Pelayanan Administrasi Perkantoran	Realisasi fisik 94,98 % Realisasi Keuangan 94,98 %
2	Program Optimalisasi Pemanfaatan Teknologi Informasi	
	- Kegiatan Pemasarakatan Hasil-hasil Pembangunan Melalui Media Cetak dan Elektronik	Realisasi fisik 99,48 % Realisasi Keuangan 99,40 %

Sumber: Dinas Komunikasi, Informatika Dan Statistik Kota Banjarmasin
 Sources: Office of Communication, Informatics and Statistics of Banjarmasin City

Tabel 2.4.9. Kegiatan Pendaftaran Tanah di Kota Banjarmasin, 2018-2021
Table Activity of Land Registry in Banjarmasin Municipality, 2018-2021

Uraian Description	2018	2019	2020	2021
(1)	(2)	(3)	(4)	(5)
Penerbitan Sertifikat Hak Milik	19 226	4 533	1 193	2 653
Penerbitan Sertifikat HGB	93	80	466	570
Penerbitan Sertifikat Hak Pakai	11	7	4	36
Penerbitan Sertifikat Wakaf	12	10	9	7
Hak Tanggungan	2 328	1 838	1 194	1 275
Pemisahan	1 447	1 578	2 057	1 402
Penggabungan	42	69	53	37
Surat Ukur	11 699	7 051	4 514	6 078
Fiat Roya	1 918	1 879	1 330	1 328
Peralihan Hak	3 547	4 107	3 407	3 778
Perubahan Hak (Peningkatan dan Penurunan Hak)	405	997	640	691
Perpanjangan/Pembaruan Hak	43	53	80	52
Sertifikat Pengganti	62	83	273	386
Pengecekan Sertifikat	7 296	11 338	9 155	9 396
SKPT (Surat keterangan Pendaftaran Tanah)	222	277	162	418
Jumlah/Total	48 351	33 900	24 537	28 107

Sumber: Badan Pertanahan Nasional Kota Banjarmasin
 Sources: The National Land Agency Banjarmasin Municipality

BAB

Chapter

PENDUDUK DAN KETENAGAKERJAAN *Population and Employment*

2021

657.633

Penduduk



2022

662.230

Penduduk



Sebanyak penduduk Kota Banjarmasin **24,45%** berasal dari **Generasi Z** (10-24 tahun) dan sebanyak **22,98%** berasal dari **Generasi Milenial** (25-39 tahun).

PENJELASAN TEKNIS

1. Sumber utama data kependudukan adalah sensus penduduk yang dilaksanakan setiap sepuluh tahun sekali. Sensus penduduk telah dilaksanakan sebanyak enam kali sejak Indonesia merdeka, yaitu tahun 1961, 1971, 1980, 1990, 2000, dan 2010. Di dalam sensus penduduk, pencacahan dilakukan terhadap seluruh penduduk yang berdomisili di wilayah teritorial Banjarmasin termasuk warga negara asing kecuali anggota korps diplomatik negara sahabat beserta keluarganya. Metode pengumpulan data dalam sensus dilakukan dengan wawancara antara petugas sensus dengan responden dan juga melalui *e-census*. Pencatatan penduduk menggunakan konsep usual residence, yaitu konsep di mana penduduk biasa bertempat tinggal. Bagi penduduk yang bertempat tinggal tetap dicacah di mana mereka biasa tinggal, sedangkan untuk penduduk yang tidak bertempat tinggal tetap dicacah di tempat di mana mereka ditemukan petugas sensus pada malam ‘Hari Sensus’. Termasuk penduduk yang tidak bertempat tinggal tetap adalah tuna wisma, awak kapal berbendera

TECHNICAL NOTES

1. *The main source of demographic data is population census, which is conducted every ten years. Population Census has been conducted six times since Indonesia’s independence: 1961, 1971, 1980, 1990, 2000, and 2010. The population census enumerates all residents who domicile in the entire territory of Indonesia including foreign citizens except the diplomatic corps members and their families. The method of data collection in a population census involves interviewing respondents and conducting e-census. Enumeration of the population uses the concept of “usual residence”, which is the concept of “places where people usually live”. De jure was applied to the permanent residents, while de facto was applied to non-permanent residents. The permanent residents were enumerated in place where they normally live, the non-permanent residents were enumerated where they were found by the enumerators, on the night of ‘Census Date’. The non permanent residents include homeless people, ship crew, boat people, remote area community, and internally displaced persons. Those who had permanent residence and had been travelling away from their home for six*

Indonesia, penghuni perahu/rumah apung, masyarakat terpencil/terasing, dan pengungsi. Bagi mereka yang mempunyai tempat tinggal tetap dan sedang bepergian ke luar wilayah lebih dari enam bulan, tidak dicacah di tempat tinggalnya, tetapi dicacah di tempat tujuannya. Untuk tahun yang tidak dilaksanakan sensus penduduk, data kependudukan diperoleh dari hasil proyeksi penduduk. Proyeksi penduduk merupakan suatu perhitungan ilmiah yang didasarkan pada asumsi dari komponen-komponen perubahan penduduk, yaitu kelahiran, kematian, dan migrasi. Proyeksi penduduk Kota Banjarmasin menggunakan data dasar penduduk hasil SP2010.

2. **Penduduk Kota Banjarmasin** adalah semua orang yang berdomisili di wilayah teritorial Kota Banjarmasin selama 6 bulan atau lebih dan atau mereka yang berdomisili kurang dari 6 bulan tetapi bertujuan menetap.
3. **Laju pertumbuhan penduduk** adalah angka yang menunjukkan persentase pertambahan penduduk dalam jangka waktu tertentu.

months or more were not enumerated in their permanent place, but in the place where they were during the census.

For the periods where the population census is not conducted, population projection is done to estimate population during those years. The population projection is an estimate based on the demographic components, such as birth, death, and migration. Indonesia's 2010–2035 population projection used the 2010 Population Census as the base population.

2. **The population of Banjarmasin** are all residents of the entire territory of Banjarmasin who have stayed for six months or longer, and those who intended to stay more than six months even though their length of stay is less than six months.
3. **The growth rate of population** is the number that show percentage of population growth within a specified period.

4. **Kepadatan penduduk** adalah rasio banyaknya penduduk per kilometer persegi.
5. **Rasio jenis kelamin** adalah perbandingan antara penduduk laki-laki dan penduduk perempuan pada suatu wilayah dan waktu tertentu. Biasanya dinyatakan dengan banyaknya penduduk laki-laki untuk 100 penduduk perempuan.
6. **Distribusi penduduk** adalah pola persebaran penduduk di suatu wilayah, baik berdasarkan batas-batas geografis maupun berdasarkan batas-batas administrasi pemerintahan.
7. **Komposisi penduduk** adalah pola persebaran penduduk menurut karakteristiknya, contoh: penduduk menurut kelompok umur, penduduk menurut jenis kelamin
8. **Penduduk usia kerja** adalah penduduk yang berumur 15 tahun ke atas.
9. **Angkatan kerja** adalah penduduk usia kerja (15 tahun ke atas) yang bekerja, punya pekerjaan namun sementara tidak bekerja, dan pengangguran.
4. **Population density** is ratio of population per square kilometer.
5. **Sex ratio** is the ratio of males population to females population in a given area and time, usually expressed as the number of males for every 100 females.
6. **Population distribution** is the pattern of population distribution in an area, either by geographic boundaries or by government administrative boundaries.
7. **Population composition** is the pattern of population distribution by its characteristics, example: population by age group, population by sex
8. **Working age population** is persons of 15 years and over.
9. **Labor force or economically active** are persons of 15 years and over, who in the previous week were working, temporarily absent from work but having jobs, and unemployment.

10. **Bekerja** adalah kegiatan ekonomi yang dilakukan oleh seseorang dengan maksud memperoleh atau membantu memperoleh pendapatan atau keuntungan dan lamanya bekerja paling sedikit 1 jam secara terus menerus dalam seminggu yang lalu (termasuk pekerja keluarga tanpa upah yang membantu dalam suatu usaha/kegiatan ekonomi).
10. **Working** is economic activity conducted by a person and intended to earn income by doing work or helping to do work at least one hour continuously during the reference week (including unpaid family worker/s for any economic activity).
11. **Lapangan usaha** adalah bidang kegiatan dari pekerjaan/tempat bekerja di mana seseorang bekerja. Klasifikasi lapangan usaha mengikuti Klasifikasi Baku Lapangan Usaha Indonesia (KBLI) dalam 1 digit.
11. **Industry** is field of a person's activity or establishment. The classification of industries follows the Indonesia Standard Industrial Classification (KBLI) in one digit.
12. **Status pekerjaan** adalah kedudukan seseorang dalam unit usaha/kegiatan dalam melakukan pekerjaan.
12. **Employment status** is the status of a person at his place of work or establishment where he was employed.
13. **Berusaha sendiri tanpa dibantu orang lain** adalah bekerja atau berusaha dengan menanggung risiko secara ekonomis (tidak kembalinya ongkos produksi yang telah dikeluarkan), serta tidak menggunakan pekerja dibayar maupun pekerja tak dibayar, termasuk yang sifat
13. **Own-account worker** is a person who works at his own risk without assisted by paid per mount worker or unpaid worker include technical job or skill job.

pekerjaannya memerlukan teknologi atau keahlian khusus.

14. **Berusaha dibantu buruh tidak tetap/buruh tidak dibayar** adalah bekerja atau berusaha atas risiko sendiri, dan menggunakan buruh/pekerja tak dibayar dan atau buruh/pekerja tidak tetap.

15. **Berusaha dibantu buruh tetap/buruh dibayar** adalah berusaha atas risiko sendiri dan mempekerjakan paling sedikit satu orang buruh/pekerja tetap yang dibayar.

16. **Buruh/karyawan/pegawai** adalah seseorang yang bekerja pada orang lain atau instansi/kantor/ perusahaan secara tetap dengan menerima upah/gaji baik berupa uang maupun barang. Buruh yang tidak mempunyai majikan tetap, tidak digolongkan sebagai buruh/karyawan, tetapi sebagai pekerja bebas. Seseorang dianggap memiliki majikan tetap jika memiliki 1 (satu) majikan (orang/rumah tangga) yang sama dalam sebulan terakhir, khusus pada sektor bangunan batasannya tiga bulan. Apabila majikannya instansi/lembaga, boleh lebih dari satu.

14. **Employer assisted by temporary workers/unpaid worker** is a person who works at his own risk and assisted by temporary worker/unpaid worker.

15. **Employer assisted by permanent workers/paid workers** is a person who does his business at her/his own risk at least one assisted by paid permanent worker.

16. **Employee** is a person who work permanently for other people or institution/office/ company and gains some money/cash or goods as wage/salary. Labor who have no permanent employer is not categorized as a laborer/ worker/employee but casual worker. A laborers in general is considered to have a permanent employer if he has the same employer during the past month, particularly for building construction sector is 3 months. If the employer is an institution, more than 1 (one) employer is allowed.

17. **Pekerja bebas** adalah seseorang yang bekerja pada orang lain/majikan/institusi yang tidak tetap (lebih dari 1 majikan dalam sebulan terakhir) di usaha pertanian baik berupa usaha rumah tangga maupun bukan usaha rumah tangga, ataupun di nonpertanian atas dasar balas jasa dengan menerima upah atau imbalan baik berupa uang maupun barang, dan baik dengan sistem pembayaran harian maupun borongan

18. **Pekerja tak dibayar** adalah seseorang yang bekerja membantu usaha untuk memperoleh penghasilan/keuntungan yang dilakukan oleh salah seorang anggota rumah tangga atau bukan anggota rumah tangga tanpa mendapat upah/gaji baik berupa uang maupun barang.

17. **Casual employee** is a person who does not work permanently for other people/employer/ institution (more than 1 employer during the last 1 month) in agricultural sector, either home industry or not home industry, or in non-agricultural sector based on remuneration paid with money or goods, and based on daily or contact payment system.

18. **Unpaid worker** is a person who intended to work without pay either with money or good, in an establishment run by other members of the family, relative or neighbour.

ULASAN

DESCRIPTION

3.1. Kependudukan

Pada tahun 2021, rasio jenis kelamin di Kota Banjarmasin sebesar 100,29. Hal ini dapat menggambarkan bahwa jumlah penduduk laki-laki masih lebih banyak di bandingkan dengan jumlah penduduk perempuan walaupun selisihnya cenderung kecil. Berdasarkan wilayah kecamatan, maka hampir sekitar 48,11% penduduk Kota Banjarmasin berdiam di Kecamatan Banjarmasin Selatan dan Banjarmasin Utara dengan tingkat kepadatan penduduk terbesar pada Kecamatan Banjarmasin Tengah yang mencapai 13.160 jiwa/km².

Penduduk Kota Banjarmasin didominasi oleh kelompok usia muda dimana kelompok umur 5-9 tahun merupakan terbanyak yaitu sekitar 9,16 persen dari total seluruh penduduk Kota Banjarmasin. Jika dilihat dari kelompok umur 0-34 tahun, jumlah penduduk Kota Banjarmasin pada kelompok umur tersebut berjumlah 379.602 atau lebih dari setengah total penduduk Kota Banjarmasin (57,33 persen).

Rasio ketergantungan (*dependency ratio*) merupakan salah satu indikator demografi yang penting. Semakin tingginya persentase *dependency ratio* menunjukkan semakin tingginya beban

3.1. Population

In 2021, the sex ratio in Banjarmasin at 100.29. This may reflect that the number of males are still more in comparison with the number of females although the difference is likely to be small. Based on the Subdistrict area, then almost approximately 48.11% of the population lived in the Subdistrict of South and North Banjarmasin with the greatest population density in the Subdistrict Central Banjarmasin, which reached 13,160 inhabitants/km².

Banjarmasin Municipality residents dominated by younger age groups where the age group 5-9 years are most at around 9.16 percent of the total population of Banjarmasin Municipality. When viewed from the age group of 0-34 years, the population of Banjarmasin Municipality in that age group amounted to 379,602 or more than half the total population of Banjarmasin Municipality (57.33 percent).

The dependency ratio (dependency ratio) is one of the important demographic indicators. The higher the percentage of dependency ratio indicates the higher burden to finance the productive population

yang harus ditanggung penduduk yang produktif untuk membiayai hidup penduduk yang belum produktif dan tidak produktif lagi.

Dengan luas wilayah sebesar 98,46 Km², kepadatan penduduk Kota Banjarmasin mencapai 6.727 penduduk/km². Dari angka tersebut, penduduk Kota Banjarmasin merupakan yang terpadat jika dibandingkan dengan seluruh Kabupaten/ Kota di Provinsi Kalimantan Selatan. Jika dilihat dari tahun-tahun sebelumnya, kepadatan penduduk Kota Banjarmasin selalu mengalami peningkatan hal ini sejalan dengan terjadinya pertumbuhan penduduk yang selalu meningkat dari tahun ke tahun.

3.2. Ketenagakerjaan

Jumlah penduduk Angkatan kerja tahun 2021 adalah 341.335 orang atau 63,19 persen dari jumlah penduduk berumur 15 tahun ke atas. Persentase penduduk angkatan kerja yang bekerja adalah 94,16 persen atau sebanyak 312.415 orang. Sebagian besar dari penduduk yang berumur 15 tahun ke atas yang bekerja memiliki status pekerjaan utama sebagai buruh/karyawan/pegawai, yaitu sebanyak 162.006 orang atau 49,78 persen.

Jumlah pencari kerja yang terdaftar di Dinas Sosial dan Tenaga Kerja Kota

living population that has not been productive and non-productive again.

With a total area of 98,46 km², population density reaches 6,727 population density per Km². From these figures, the population of Banjarmasin Municipality is densest when compared to all regencies/cities in South Kalimantan. If seen from previous years, the population density of Banjarmasin always increase it in line with the population growth is increasing from year to year.

3.2. Employment

The total population of people that economically active in 2021 is 341,335 people or 63.19 percent of the population aged 15 years and over. The percentage of the population who work in economically active is 94.16 percent or 312,415 people. Most of the population aged 15 years and over who work have main employee status as employee, namely 162,006 people or 49.78 percent.

The number of registered jobseekers in the Department of Social Welfare and Labor

Banjarmasin pada tahun 2021 mencapai angka 1.856 dengan persentase pencari kerja laki-laki sebesar 61,48 persen dan perempuan sebesar 38,52 persen. Jumlah pencari kerja dengan tingkat pendidikan SLTA merupakan yang tertinggi dengan jumlah 1.238 atau sebesar 66,70 persen dari seluruh pencari kerja yang terdaftar.

Pada tahun yang sama, jumlah lowongan kerja yang terdaftar pada dinas sosial dan tenaga kerja adalah sebesar 553. Dengan jumlah tersebut dapat dilihat bahwa jumlah pencari kerja yang terdaftar lebih banyak daripada jumlah lowongan kerjanya.

Banjarmasin in 2021 reached 1,856 with the percentage of male job seekers amounted to 61.48 percent and 38.52 percent for women. Number of job seekers with high school education level is the highest by the number of 1,238 or 66.70 percent of all registered jobseekers.

In the same year, the number of vacancies registered with the department of social welfare and labor amounted to 553. With this amount can be seen that the number of registered job seekers more than the number of vacancies works.

3.1. PENDUDUK/POPULATION

Table 3.1.1. Penduduk, Laju Pertumbuhan Penduduk, Distribusi Persentase Penduduk, Kepadatan Penduduk, Rasio Jenis Kelamin Penduduk di Kota Banjarmasin Menurut Kecamatan, 2021
Population, Population Growth Rate, Percentage Distribution of Population, Population Density, and Population Sex Ratio in Banjarmasin Municipality by Subdistrict, 2021

Kecamatan Subdistricts	Penduduk Population		Laju Pertumbuhan Penduduk Per Tahun 2020-2021**
	2020*	2021**	Annual Population Growth Rate (%) 2020-2021**
(1)	(2)	(3)	(4)
Banjarmasin Selatan/ South Banjarmasin	163 948	165 852	1,55
Banjarmasin Timur/ East Banjarmasin	118 389	119 141	0,85
Banjarmasin Barat/ West Banjarmasin	136 964	137 015	0,05
Banjarmasin Tengah/ Central Banjarmasin	87 479	87 512	0,05
Banjarmasin Utara/ North Banjarmasin	150 883	152 800	1,70
Jumlah/Total	657 663	662 230	0,95

POPULATION AND EMPLOYMENT

Lanjutan Tabel/Continued Table 3.1.1.

Kecamatan Subdistricts	Persentase Penduduk** Percentage of Total Population**	Kepadatan Penduduk** per km² Population Density** per sq.km
(1)	(5)	(6)
Banjarmasin Selatan/ <i>South Banjarmasin</i>	25,04	4 330
Banjarmasin Timur/ <i>East Banjarmasin</i>	17,99	5 070
Banjarmasin Barat/ <i>West Banjarmasin</i>	20,69	10 451
Banjarmasin Tengah/ <i>Central Banjarmasin</i>	13,21	13 160
Banjarmasin Utara/ <i>North Banjarmasin</i>	23,07	9 041
Jumlah/Total	100,00	6 727

Lanjutan Tabel/*Continued Table* 3.1.1.

Kecamatan Subdistricts	Rasio Jenis Kelamin** Population Sex Ratio**
(1)	(7)
Banjarmasin Selatan/ <i>South Banjarmasin</i>	101,89
Banjarmasin Timur/ <i>East Banjarmasin</i>	98,38
Banjarmasin Barat/ <i>West Banjarmasin</i>	101,50
Banjarmasin Tengah/ <i>Central Banjarmasin</i>	98,53
Banjarmasin Utara/ <i>North Banjarmasin</i>	100,02
Jumlah/Total	100,29

Catatan/Notes: * Hasil Jumlah Penduduk Sensus Penduduk 2020/*Result of Population Census 2020*

** Hasil Proyeksi Penduduk Interim Tahun 2020-2023, Juni 2021/*Result of Interim Population Projection for 2020-2023, June 2021*

Sumber: BPS Kota Banjarmasin

Sources: *Statistics of Banjarmasin Municipality*

POPULATION AND EMPLOYMENT

Tabel 3.1.2. Jumlah Penduduk dan Rasio Jenis Kelamin Menurut Kecamatan, 2020 dan 2021
Table **Number of Population and Sex Ratio by Subdistrict, 2020 dan 2021**

Kecamatan Subdistrict	Jenis Kelamin** Sex**			Rasio Jenis Kelamin Sex Ratio	
	Laki-Laki Male	Perempuan Female	Jumlah Total	2020*	2021**
(1)	(2)	(3)	(4)	(5)	(6)
Banjarmasin Selatan/ South Banjarmasin	83 701	82 151	165 852	101,93	101,89
Banjarmasin Timur/ East Banjarmasin	59 085	60 056	119 141	98,52	98,38
Banjarmasin Barat/ West Banjarmasin	69 016	67 999	137 015	101,60	101,50
Banjarmasin Tengah/ Central Banjarmasin	43 432	44 080	87 512	98,63	98,53
Banjarmasin Utara/ North Banjarmasin	76 406	76 394	152 800	100,02	100,02
Jumlah/Total	331 640	330 680	662 320	100,36	100,36

Catatan/Notes: * Hasil Jumlah Penduduk Sensus Penduduk 2020/Result of Population Sensus 2020

** Hasil Proyeksi Penduduk Interim Tahun 2020-2023, Juni 2021/Result of Interim Population Projection for 2020-2023, June 2021

Sumber: BPS Kota Banjarmasin (Hasil Proyeksi Penduduk Interim Tahun 2020-2023)

Sources: Statistics of Banjarmasin Municipality (Result of Interim Population Projection for 2020-2023)

Tabel 3.1.3. Jumlah Penduduk Menurut Kelompok Umur dan Jenis Kelamin di Kota Banjarmasin, 2021
Number of Population and Sex Ratio by Age Group in Banjarmasin Municipality, 2021

Kelompok Umur Age Group	Jenis Kelamin/Sex			Persentase terhadap Jumlah Penduduk Percentage of Total Population
	Laki-Laki Male	Perempuan Female	Jumlah Total	
(1)	(2)	(3)	(4)	(5)
0-4	28 443	26 725	55 168	8,33
5-9	31 010	29 626	60 636	9,16
10-14	28 479	26 220	54 699	8,26
15-19	27 170	25 801	52 971	8,00
20-24	27 651	26 573	54 224	8,19
25-29	26 258	25 202	51 460	7,77
30-34	25 560	24 884	50 444	7,62
35-39	25 400	24 839	50 239	7,59
40-44	24 475	24 882	49 357	7,45
45-49	22 462	23 471	45 933	6,94
50-54	19 499	20 417	39 916	6,03
55-59	16 114	17 652	33 766	5,10
60-64	12 210	13 069	25 279	3,82
65-69	9 125	9 932	19 057	2,88
70-74	4 249	5 328	9 577	1,45
75+	3 535	6 059	9 594	1,45
Jumlah/Total	331 640	330 680	662 320	100,00

Sumber: BPS Kota Banjarmasin (Hasil Proyeksi Penduduk Interim Tahun 2020-2023)

Sources: Statistics of Banjarmasin Municipality (Result of Interim Population Projection for 2020-2023)

3.2. KETENAGAKERJAAN/EMPLOYMENT

Tabel 3.2.1. Jumlah Penduduk Berumur 15 Tahun Keatas Menurut Jenis Kegiatan Selama Seminggu yang Lalu dan Jenis Kelamin di Kota Banjarmasin, 2021
Population Aged 15 Years and Over by Type of Activity During The Previous Week and Sex in Banjarmasin Municipality, 2021

Kegiatan Utama <i>Main Activity</i>	Jenis Kelamin/Sex		
	Laki-Laki <i>Male</i>	Perempuan <i>Female</i>	Jumlah <i>Total</i>
(1)	(2)	(3)	(4)
I. Angkatan Kerja/<i>Economically Active</i>	209 996	131 339	341 335
1. Bekerja/ <i>Working</i>	191 258	121 157	312 415
2. Pengangguran Terbuka/ <i>Unemployment</i>	18 738	10 182	28 920
II. Bukan Angkatan Kerja/<i>Economically Inactive</i>	57 134	141 672	198 806
1. Sekolah/ <i>Attending School</i>			
2. Mengurus Rumah Tangga/ <i>Housekeeping</i>			
3. Lainnya/ <i>Others</i>			
Jumlah/<i>Total</i>	267 130	273 011	540 141

Sumber: BPS Kota Banjarmasin, Survei Angkatan Kerja Nasional (Sakernas) Agustus
 Sources: Statistics of Banjarmasin Municipality, August National Labor Force Survey

Tabel 3.2.2. Penduduk Berumur 15 Tahun ke Atas Menurut Pendidikan Tertinggi yang Ditamatkan dan Jenis Kegiatan Selama Seminggu yang Lalu di Kota Banjarmasin, 2021
Population 15 Years of Age and Over by Educational Attainment and Type of Activity During the Previous Week in Banjarmasin Municipality, 2021

Pendidikan Tertinggi yang Ditamatkan ¹ <i>Educational Attainment¹</i>	Angkatan Kerja/ <i>Economically Active</i>			Persentase Bekerja terhadap Angkatan Kerja <i>Percentage of Working to Economically Active</i>
	Bekerja Working	Pengangguran ² <i>Unemployment²</i>	Jumlah Angkatan Kerja <i>Total of Economically Active</i>	
(1)	(2)	(3)	(4)	(5)
0	83 532	6 268	89 800	93,02
1	53 539	4 895	58 434	91,62
2	113 475	13 429	126 904	89,42
3	61 869	4 328	66 197	93,46
Jumlah/Total	312 415	28 920	341 335	91,53

POPULATION AND EMPLOYMENT

Lanjutan Tabel/Continued Table 3.2.2.

Pendidikan Tertinggi yang Ditamatkan¹ <i>Educational Attainment¹</i>	Bukan Angkatan Kerja <i>Not Economically Active</i>	Jumlah Total	Persentase Angkatan Kerja terhadap Penduduk Usia Kerja <i>Percentage of Economically Active to Working Age Population</i>
(1)	(6)	(7)	(8)
0
1
2
3
Jumlah/Total	198 806	540 141	63,19

Catatan/Note:

- 1 0. ≤ Sekolah Dasar (SD)/≤ Primary School
 - 1. Sekolah Menengah Pertama/Junior High School
 - 2. Sekolah Menengah Atas/Senior High School
 - 3. Perguruan Tinggi/Collage
 - 2 1. Mencari pekerjaan/Looking for work
 - 2. Mempersiapkan usaha/Establishing a new business/firm
 - 3. Merasa tidak mungkin mendapat pekerjaan/Hopeless of job
 - 4. Sudah punya pekerjaan tetapi belum mulai bekerja/Have a job in future start
- Sumber: BPS Kota Banjarmasin, Survei Angkatan Kerja Nasional (Sakernas) Agustus
Sources: Statistics of Banjarmasin Municipality, August National Labor Force Survey

Tabel 3.2.3. Penduduk Berumur 15 Tahun Ke Atas yang Bekerja Selama Seminggu yang Lalu Menurut Status Pekerjaan Utama dan Jenis Kelamin di Kota Banjarmasin, 2021
Population 15 Years of Age and Over who Worked During The Previous Week by Main Employment Status and Sex in Banjarmasin Municipality, 2021

Pekerjaan Utama Main Employment Status	Laki-Laki Male	Perempuan Female	Jumlah Total
(1)	(2)	(3)	(4)
Berusaha sendiri/ Own account worker	43 079	36 384	79 463
Berusaha dibantu buruh tidak tetap/buruh tidak dibayar/ Employer assisted by temporary worker/unpaid worker	9 288	11 683	20 971
Berusaha dibantu buruh tetap/buruh dibayar/ Employer assisted by permanent worker/paid worker	9 281	2 928	12 209
Buruh/Karyawan/Pegawai/ Employee	106 929	55 077	162 006
Pekerja bebas/ Casual worker	13 482	3 558	17 040
Pekerja keluarga/tak dibayar/ Family worker/unpaid worker	9 199	11 527	20 726
Jumlah/Total	191 258	121 157	312 415

Sumber: BPS Kota Banjarmasin, Survei Angkatan Kerja Nasional (Sakernas) Agustus
 Sources: Statistics of Banjarmasin Municipality, August National Labor Force Survey

POPULATION AND EMPLOYMENT

Tabel 3.2.4. Jumlah Pencari Kerja dan Lowongan Kerja yang Terdaftar menurut Jenis Kelamin dan Klasifikasi Pendidikan, 2020-2021
Number of Employment and Vacancies Registered by Gender by Education Classification, 2020-2021

Klasifikasi Pendidikan Education Classification	2020			
	Pencari Kerja Job Seeker		Lowongan Kerja Vacancies	
	Laki-laki Male	Perempuan Female	Laki-laki Male	Perempuan Female
(1)	(2)	(3)	(4)	(5)
SD+ TT SD	8	1	0	0
SLTP	61	16	9	18
SLTA	924	417	233	160
DI s/d DIII	132	100	33	33
Sarjana S1	308	298	55	68
Sarjana S2	4	2	0	0
Jumlah/Total	1 437	834	330	279

Lanjutan Tabel/Continued Table 3.2.4.

Klasifikasi Pendidikan Education Classification	2021			
	Pencari Kerja Job Seeker		Lowongan Kerja Vacancies	
	Laki-laki Male	Perempuan Female	Laki-laki Male	Perempuan Female
(1)	(2)	(3)	(4)	(5)
SD+ TT SD	6	4	3	5
SLTP	48	16	27	18
SLTA	818	420	237	171
DI s/d DIII	86	61	11	3
Sarjana S1	182	209	41	46
Sarjana S2	1	5	0	0
Jumlah/Total	1 141	715	319	243

Sumber: Dinas Koperasi, Usaha Mikro, dan Tenaga Kerja Kota Banjarmasin

Sources: Department of Cooperatives, Micro Enterprises, and Employment Banjarmasin Municipality

Tabel 3.2.5. Jumlah Pencari Kerja yang Terdaftar dan Ditempatkan Menurut Jenis Kelamin dan Klasifikasi Jabatan, 2020-2021
Table Number of Employment Registered And Placement by Gender and Main Occupation, 2020-2021

Klasifikasi Jabatan Main Occupation	2020			
	Lowongan/Vacancy		Penempatan/Placement	
	Laki-laki Male (2)	Perempuan Female (3)	Laki-laki Male (4)	Perempuan Female (5)
Tenaga Profesional Teknisi dan Tenaga Kerja Ahli/ Professional Technician and Expert Employment	360	213	54	63
Tenaga Kepemimpinan Dan Ketatalaksanaan/ Leadership and Management Personnel	54	54	1	1
Pejabat Pelaksana Tenaga Tatausaha dan Tenaga Ahli/ Executive Officer of Administration and Expert	558	293	113	67
Tenaga Usaha Penjualan/ Sales Business Employment	69	34	10	6
Tenaga Usaha Jasa/ Service Business Employment	34	67	2	3
Tenaga Usaha Pertanian/ Agriculture Business Employment	12	3	0	0
Tenaga Produksi Dan Tenaga Ahli/ Production Employment and Expert	353	31	0	0
Jumlah/Total	1 440	695	180	140

Lanjutan Tabel/Continued Table 3.2.5.

Klasifikasi Jabatan Main Occupation	2021			
	Lowongan/Vacancy		Penempatan/Placement	
	Laki-laki Male	Perempuan Female	Laki-laki Male	Perempuan Female
(1)	(2)	(3)	(4)	(5)
Tenaga Profesional Teknisi dan Tenaga Kerja Ahli/ Professional Technician and Expert Employment	207	226	28	28
Tenaga Kepemimpinan Dan Ketatalaksanaan/ Leadership and Management Personnel	35	32	11	9
Pejabat Pelaksana Tenaga Tatausaha dan Tenaga Ahli/ Executive Officer of Administration and Expert	446	308	101	86
Tenaga Usaha Penjualan/ Sales Business Employment	89	64	27	29
Tenaga Usaha Jasa/ Service Business Employment	16	17	6	2
Tenaga Usaha Pertanian/ Agriculture Business Employment	5	5	0	1
Tenaga Produksi Dan Tenaga Ahli/ Production Employment and Expert	348	59	68	25
Jumlah/Total	1 146	711	241	180

Sumber: Dinas Koperasi, Usaha Mikro dan Tenaga Kerja Kota Banjarmasin

Sources: Department of Cooperatives, Micro Enterprises and Employment Banjarmasin Municipality

POPULATION AND EMPLOYMENT

Table 3.2.6. Jumlah Pencari Kerja yang Terdaftar dan Ditempatkan Menurut Jenis Kelamin dan Lapangan Usaha, 2020-2021
Number of Employment Registered And Placement by Gender and Industrial Origin, 2020-2021

Lapangan Usaha Industrial Origin	2020			
	Lowongan/Vacancy		Penempatan/Placement	
	Laki-laki Male	Perempuan Female	Laki-laki Male	Perempuan Female
(1)	(2)	(3)	(4)	(5)
Pertanian/ Agriculture	0	1	0	1
Pertambangan dan Energi/ Mining and Energy	0	0	0	0
Industri/ Manufacture	0	0	0	0
Listrik, Gas, Dan Air/ Electricity, Gas and Water	0	0	0	0
Konstruksi/ Construction	2	0	2	0
Perdagangan/ Trade	37	26	26	17
Angkutan dan Komunikasi/ Transportation and Communication	46	13	23	12
Keuangan/ Finance	42	33	26	14
Jasa-Jasa/ Services	203	206	130	116
Jumlah/Total	330	279	207	160

Lanjutan Tabel/Continued Table 3.2.6.

Lapangan Usaha Industrial Origin	2021			
	Lowongan/Vacancy		Penempatan/Placement	
	Laki-laki Male	Perempuan Female	Laki-laki Male	Perempuan Female
(1)	(2)	(3)	(4)	(5)
Pertanian/ Agriculture	0	1	0	1
Pertambangan dan Energi/ Mining and Energy	0	0	0	0
Industri/ Manufacture	0	0	0	0
Listrik, Gas, Dan Air/ Electricity, Gas and Water	11	0	9	0
Konstruksi/ Construction	6	2	6	0
Perdagangan/ Trade	22	0	0	17
Angkutan dan Komunikasi/ Transportation and Communication	38	20	32	15
Kuangan/ Finance	27	28	21	22
Jasa-Jasa/ Services	154	134	111	106
Jumlah/Total	258	185	179	161

Sumber: Dinas Koperasi, Usaha Mikro dan Tenaga Kerja Kota Banjarmasin

Sources: Department of Cooperatives, Micro Enterprises and Employment Banjarmasin Municipality

BAB IV

Chapter

SOSIAL

Social



Tahun 2021, penduduk yang mempunyai keluhan kesehatan selama sebulan terakhir ada sebanyak **12,55** persen dimana bertambah jika dibandingkan tahun 2020.

PENJELASAN TEKNIS

1. **Tidak/belum pernah sekolah** adalah mereka yang tidak pernah atau belum pernah terdaftar dan tidak pernah atau belum pernah aktif mengikuti pendidikan di suatu jenjang pendidikan formal. Termasuk juga yang tamat/belum tamat taman kanak-kanak tetapi tidak melanjutkan ke sekolah dasar.
2. **Masih bersekolah** adalah mereka yang terdaftar dan aktif mengikuti pendidikan formal dan nonformal (Paket A, B, atau C), baik pendidikan dasar, menengah maupun pendidikan tinggi. Bagi mahasiswa yang sedang cuti dianggap masih bersekolah.
3. **Tidak bersekolah lagi** adalah mereka yang pernah terdaftar dan aktif mengikuti pendidikan di suatu jenjang pendidikan formal dan nonformal (Paket A, B, atau C), tetapi pada saat pencacahan tidak lagi terdaftar dan tidak aktif mengikuti pendidikan.
4. **Tamat sekolah** adalah menyelesaikan pelajaran yang ditandai dengan lulus ujian akhir pada kelas atau tingkat terakhir suatu jenjang pendidikan di sekolah negeri maupun swasta dengan mendapatkan tanda tamat belajar/ijazah. Seseorang yang belum mengikuti pelajaran pada kelas tertinggi tetapi telah

TECHNICAL NOTES

1. **Not/never attending school** is someone who has never attended or never been registered in a formal education, such as primary, secondary, and tertiary education. Those who just completed kindergarten are considered as never attended school.
2. **Attending school** is someone who is currently attending primary, secondary, or tertiary education, including package A, package B, or package C. College student who postpones his/her study is considered as attending school.
3. **Not attending school anymore** is someone who had enrolled and participated in formal and non-formal education in the past including package A, package B, or package C, but currently does not attend school.
4. **Completed particular level of education** is someone who has completed particular level of education in private or public school and accepting graduation certificate. Someone who has never attended the highest grade but passed the final exam is considered as completed particular level of education.

mengikuti ujian akhir dan lulus dianggap tamat sekolah.

5. **Jalur Pendidikan di Banjarmasin** terdiri atas 1) pendidikan formal, 2) pendidikan nonformal, dan 3) pendidikan informal yang ketiganya dapat saling melengkapi dan memperkaya (Undang-Undang No. 20 Tahun 2014 tentang Sistem Pendidikan Nasional).
6. **Jenjang Pendidikan Formal** terdiri atas pendidikan dasar, pendidikan menengah, dan pendidikan tinggi. Jenis pendidikan yang diajarkan mencakup pendidikan umum, kejuruan, akademik, profesi, vokasi, keagamaan, dan khusus.
 - a. Pendidikan Dasar berbentuk Sekolah Dasar (SD) dan Madrasah Ibtidaiyah (MI) atau bentuk lain yang sederajat serta Sekolah Menengah Pertama (SMP) dan Madrasah Tsanawiyah (MTs), atau bentuk lain yang sederajat.
 - b. Pendidikan Menengah berbentuk Sekolah Menengah Atas (SMA), Madrasah Aliyah (MA), Sekolah Menengah Kejuruan (SMK), dan Madrasah Aliyah Kejuruan (MAK), atau bentuk lain yang sederajat.
 - c. Pendidikan Tinggi merupakan jenjang pendidikan setelah pendidikan menengah yang mencakup program pendidikan diploma, sarjana, magister, spesialis,

5. **The Education System in Banjarmasin** consists of 1) a formal education, 2) non-formal education, and 3) informal education that all three can be complementary and enriching (Law No. 20 Year 2014 about The National Education System).
6. **The Formal Education Level** consists of primary education, secondary education, and high education. The kind of education that taught consists of general education, vocational, academic, professional, religious, and specific education.
 - a. The Primary Education consists of Elementary School and Islamic Elementary School or other equivalent forms and Junior High School and MTs, or other equivalent forms.
 - b. The Secondary Education consists of the senior high school, MA, Vocational School, and Vocational Madrasah Aliyah, or other equivalent forms.
 - c. The High Education consists of the education level after the secondary education that consists of diplomas, bachelor, master, specialist, and doctoral degrees that are held by the college. The colleges can be academy,

dan doktor yang diselenggarakan oleh perguruan tinggi. Perguruan tinggi dapat berbentuk akademi, politeknik, sekolah tinggi, institut, atau universitas.

polytechnic, high school, institute, or university.

7. **Rumah Sakit** adalah tempat pemeriksaan dan perawatan kesehatan, biasanya berada di bawah pengawasan dokter/tenaga medis, yang melayani penderita yang sakit untuk berobat rawat jalan atau rawat inap.
7. **Hospital** is a place for health check, usually controlled/supervised by doctors/medical personnel to serve the ill patients to get outpatient or inpatient treatment services.
8. **Rumah Sakit Bersalin** adalah rumah sakit khusus untuk persalinan, dilengkapi pelayanan spesialis pemeriksaan kehamilan, persalinan, rawat inap dan rawat jalan ibu dan anak yang berada di bawah pengawasan dokter spesialis kandungan.
8. **Maternity Hospital** is a specialized hospital for childbirth, has specialist inspection service to pregnancy, childbirth, hospitalization and outpatient for mothers and children that is under the supervision of an obstetrician.
9. **Rumah Bersalin** adalah sarana pelayanan kesehatan dengan izin sebagai rumah bersalin, dilengkapi pelayanan pemeriksaan kehamilan, persalinan serta pemeriksaan ibu dan anak yang berada di bawah pengawasan bidan senior.
9. **Maternity House** is health care facility with a license as a maternity house, equipped with prenatal care, childbirth and examination of mothers and children which is under the supervision of a senior midwife.
10. **Poliklinik** adalah sarana kesehatan yang dipakai untuk pelayanan berobat jalan, biasanya berada dibawah pengawasan dokter/tenaga medis.
10. **Polyclinic** is a health facility in which to get outpatient services, usually under the control of doctor/medical personnel.
11. **Puskesmas (Pusat Kesehatan Masyarakat)** adalah unit pelaksana teknis dinas kesehatan kabupaten/kota yang mempunyai fungsi utama sebagai penyelenggara pelayanan kesehatan
11. **Public Health Center** is technical implementation unit of Municipality health department that have the primary function as a first-level health care providers. The working area standard of

tingkat pertama. Wilayah kerja puskesmas maksimal adalah satu kecamatan, puskesmas mempunyai jaringan pelayanan yang meliputi unit Puskesmas Pembantu (Pustu), unit Puskesmas Keliling (Puskel), dan unit bidan desa/komunitas (Peraturan Menteri Kesehatan RI No. 75 Tahun 2015 Tentang Pusat Kesehatan Masyarakat).

12. **Apotek** adalah suatu tempat tertentu yang digunakan untuk melakukan pekerjaan kefarmasian, dan penyaluran/penjualan obat atau bahan farmasi dan perbekalan kesehatan lainnya kepada masyarakat yang dikelola oleh tenaga apoteker (Peraturan Menteri Kesehatan RI No. 1332 Tahun 2002 Tentang Perubahan Atas Peraturan Menteri Kesehatan RI No. 922/MENKES/PER/X/1993 Tentang Ketentuan dan Tata Cara Pemberian Izin Apotek).
13. **Imunisasi** adalah memasukkan kuman atau racun penyakit tertentu yang sudah dilemahkan (vaksin) ke dalam tubuh dengan cara disuntik atau diminum (ditetaskan dalam mulut) dengan maksud agar terjadi kekebalan tubuh terhadap penyakit tersebut.
14. **BCG (Bacillus Calmette Guerin)** merupakan vaksinasi untuk mencegah penyakit TBC, diberikan pada bayi baru lahir atau anak, dengan suntikan pada kulit pangkal lengan atas. Bekas suntikan

public health center is one subdistrict, public health centers have a service network covering subsidiary of public health center, mobile public health center units, and midwife units (Regulation of the Minister of Health of Indonesia Number 75 Year 2015 about Public Health Center).

12. **Pharmacy** is a specific place that is used for pharmaceutical jobs, and distribution/sale of drugs/pharmaceuticals and other medical supplies to people that are administered by trained pharmacist (Regulation of the Minister of Health of Indonesia Number 1332 Year 2002 about the Changes of Regulation of the Minister of Health of Indonesia Number 922/MENKES/PER/X/1993 about Pro-vision and Procedures for Administration of Licensed Pharmacies).
13. **Immunization** is putting enervated microbe of a certain disease into human body by injection or drinking (dropping into mouth) to make the body immune to that disease.
14. **BCG (Bacillus Calmette Guerin)** is a vaccine to prevent TBC disease, given to newborns or children, by injection at the base of the skin of the upper arm. Injection site will form little bumps of scar

kemudian akan membentuk tonjolan kecil jaringan parut pada kulit. Suntikan BCG diberikan kepada anak sebanyak 1 kali.

tissue in the skin of the upper arm. BCG injections given to children 1 times.

15. DPT (Difteri, Pertusis, Tetanus)

merupakan vaksin untuk mencegah penyakit Difteri, Pertusis, dan Tetanus yang diberikan pada bayi berumur 3 bulan ke atas, dengan suntikan pada paha, diulang 1 bulan dan 2 bulan kemudian, sehingga suntikan imunisasi DPT lengkap pada balita berjumlah 3 kali (kadang-kadang selang waktu antar suntikan bisa lebih dari 1 bulan).

15. DPT (Diphtheria, Pertussis, Tetanus)

is a vaccine to prevent the diphtheria, pertussis, and tetanus disease, given to infants aged 3 months and above, with a shot in the thigh, repeated one month and two months later, so that the complete DPT immunization shots at toddler totaling 3 times (sometimes the time interval between injections can be more than 1 month).

16. Peristiwa tindak pidana yang dilaporkan

ialah setiap peristiwa yang diterima kepolisian dari laporan masyarakat, atau peristiwa dimana pelakunya tertangkap tangan oleh kepolisian.

16. Reported crime incidence

includes all criminal cases reported and received by police office, and all crimes caught by police.

17. Jumlah tindak pidana

menggambarkan jumlah kasus tindak pidana yang terjadi pada kurun waktu tertentu.

17. Crime total

refers to the number of criminal cases occurring during a given period.

18. Resiko penduduk terjadi tindak pidana per 100.000 penduduk

$$= \frac{\text{Jumlah tindak pidana tahun } t}{\text{Jumlah penduduk tahun } t} \times 100.000$$

Resiko penduduk terjadi tindak pidana per 100.000 penduduk mengindikasikan peluang penduduk berisiko terkena tindak pidana. Biasanya dinyatakan dalam setiap 100.000 penduduk.

18. Crime rate

$$= \frac{\text{Number of criminal cases year } t}{\text{Total population year } t} \times 100.000$$

Crime rate indicates the probability of population exposed to risk of crime, expressed in every 100,000 people.

19. **Selang waktu terjadi tindak pidana tahun**

$$= \frac{365 \times 24 \times 60 \times 60}{\text{Jumlah tindak pidana tahun } t} \times (\text{detik})$$

Selang waktu terjadi tindak pidana tahun t mengindikasikan selang waktu terjadinya satu tindak kejahatan dengan kejahatan yang lain.

20. **Persentase penyelesaian tindak pidana**

$$= \frac{\text{Jumlah tindak pidana yang diselesaikan}}{\text{Jumlah peristiwa tindak pidana yang dilaporkan}} \times 100\%$$

Persentase penyelesaian peristiwa tindak pidana menyatakan persentase penyelesaian tindak pidana oleh polisi. Suatu tindak pidana dinyatakan sebagai kasus yang selesai di tingkat kepolisian, apabila:

1. berkas perkaranya sudah siap untuk diserahkan atau telah diserahkan kepada kejaksaan;
2. dalam hal delik aduan, pengaduannya dicabut dalam tenggang waktu yang telah ditentukan menurut undang-undang;
3. telah diselesaikan oleh kepolisian berdasarkan azas plichmatigheid (kewajiban berdasarkan kewenangan hukum);
4. kasus yang dimaksud tidak termasuk kompetensi kepolisian
5. tersangka meninggal dunia;
6. kasus kadaluwarsa.

19. **Crime clock**

$$= \frac{365 \times 24 \times 60 \times 60}{\text{Number of criminal cases year } t} \times (\text{second})$$

Crime clock indicates the time interval of occurrence between one crime to another crime.

20. **Crime clearance rate**

$$= \frac{\text{Number of cleared criminal cases}}{\text{Number of reported criminal cases}} \times 100\%$$

Crime clearance rate refers to percentage of crime clearance by police. A criminal case is categorized as a cleared case by police, if:

1. All documents are ready to submit or already submitted to justice court;
2. In the case of attense that warrants complaint, the complaint was withdraw within a given period state in the law;
3. The case was cleared by police based on the principle of plichmatigheid (obligation on the basis of law authority);
4. The case was not the responsibility of police office;
5. The suspect died;
6. The case was out of date.

21. Untuk mengukur kemiskinan, BPS menggunakan konsep kemampuan memenuhi kebutuhan dasar (*basic needs approach*). Dengan pendekatan ini, kemiskinan dipandang sebagai ketidakmampuan dari sisi ekonomi untuk memenuhi kebutuhan dasar makanan dan bukan makanan yang diukur dari sisi pengeluaran. Metode yang digunakan adalah menghitung Garis Kemiskinan (GK), yang terdiri dari dua komponen yaitu Garis Kemiskinan Makanan (GKM) dan Garis Kemiskinan Non-Makanan (GKNM). Penghitungan dilakukan terpisah untuk daerah perkotaan dan perdesaan.
22. **Penduduk miskin** adalah penduduk yang memiliki rata-rata pengeluaran per kapita per bulan di bawah Garis Kemiskinan.
23. **Garis Kemiskinan Makanan (GKM)** merupakan nilai pengeluaran kebutuhan minimum makanan yang disetarakan dengan 2.100 kilo kalori per kapita per hari. Garis Kemiskinan Non-Makanan (GKNM) adalah kebutuhan minimum untuk perumahan, sandang, pendidikan, kesehatan, dan kebutuhan dasar lainnya.
24. **Ukuran Kemiskinan**
- Head Count Index** ($HCI-P_0$) adalah persentase penduduk miskin yang berada di bawah Garis Kemiskinan (GK).
21. To measure poverty, BPS-Statistics Indonesia has used the concept of basic needs approach. Therefore, poverty is viewed as economic inability to fulfill food and non-food basic needs which are measured by consumption/ expenditure. The method used is calculating poverty line, which consists of two components that are Food Poverty Line (FPL) and Non-Food Poverty Line (NFPL). The poverty line was calculated separately for urban and rural areas.
22. A person whose expenditure per capita per month is below the poverty line is considered to be poor.
23. **The Food Poverty Line** refers to the daily minimum requirement of 2,100 kcal per capita per day. The Non-Food Poverty Line refers to the minimum requirement for household necessities for clothing, education, health, and other basic individual needs.
24. **Poverty Measures**
- Head Count Index** ($HCI-P_0$) simply measures the percentage of the population that is counted as poor, often denoted by P_0 .

b. **Indeks Kedalaman Kemiskinan** (*Poverty Gap Index-P₁*) merupakan ukuran rata-rata kesenjangan pengeluaran masing-masing penduduk miskin terhadap garis kemiskinan. Semakin tinggi nilai indeks, semakin jauh rata-rata pengeluaran penduduk dari garis kemiskinan.

c. **Indeks Keparahan Kemiskinan** (*Poverty Severity Index-P₂*) memberikan gambaran mengenai penyebaran pengeluaran di antara penduduk miskin. Semakin tinggi nilai indeks, semakin tinggi ketimpangan pengeluaran di antara penduduk miskin.

Foster-Greer-Thorbecke (1984) merumuskan suatu ukuran yang digunakan untuk mengukur tingkat kemiskinan sebagai berikut:

$$P_a = \frac{1}{n} \sum_{i=1}^q \left[\frac{z - y_i}{z} \right]^a$$

dimana:

a=0, 1, 2

z=Garis kemiskinan

y_i=Rata-rata pengeluaran perkapita sebulan penduduk yang berada di bawah garis kemiskinan (i=1,2,...,q), y_i < z

q=Banyaknya penduduk yang berada di bawah garis kemiskinan

n=Jumlah penduduk

b. **Poverty Gap Index-P₁** measures the extent to which individuals fall below the poverty line (the poverty gaps) as a proportion of the poverty line. Higher value of the index shows that the gap between average expenditure of the poor and the poverty line is wider.

c. **Poverty Severity Index-P₂** describes inequality among the poor. This is simply a weighted sum of poverty gaps (as a proportion of the poverty line), where the weights are the proportionate poverty gaps themselves. Hence, by squaring the poverty gap index, the measure implicitly puts more weight on observations that fall well below the poverty line. Higher value of the index shows that inequality among the poor is higher.

Foster-Greer-Thorbecke (1984) developed poverty measures that may be written as:

$$P_a = \frac{1}{n} \sum_{i=1}^q \left[\frac{z - y_i}{z} \right]^a$$

where:

a=0, 1, 2

z=the poverty line

y_i=Average expenditure per capita per month of the poor (i=1,2,...,q), y_i < z

Jika $a=0$, diperoleh *Head Count Index* (P_0),
jika $a=1$ diperoleh indeks kedalaman
kemiskinan (*Poverty Gap Index*- P_1) dan
jika $a=2$ disebut indeks keparahan
kemiskinan (*Poverty Severity Index*- P_2).

q =the number of poor

n =the total population

if $a=0$ is obtained *Head Count Index* (P_0),

if $a=1$ is obtained *Poverty Gap Index*- P_1 ,

and if $a=2$ is obtained *Poverty Severity Index*- P_2 .

<https://banjarmasin.kota.bps.go.id>

ULASAN

DESCRIPTION

4.1. Pendidikan

Berdasarkan data dari Dinas Pendidikan Kota Banjarmasin, pada tahun 2021 Jumlah SD sebanyak 256. Jumlah SMP sebanyak 63. Sedangkan sekolah SMA berjumlah 29 sekolah dengan rincian SMA Negeri berjumlah 13 dan SMA swasta berjumlah 16.

4.2. Kesehatan

Pembangunan di bidang kesehatan bertujuan agar semua lapisan masyarakat dapat memperoleh pelayanan kesehatan secara merata dan murah. Dengan tujuan tersebut diharapkan akan tercapai derajat kesehatan masyarakat yang lebih baik, yang pada gilirannya memperoleh kehidupan yang sehat dan produktif. Menurut data dari Dinas Kesehatan Kota Banjarmasin pada tahun 2021 terdapat 9 Rumah Sakit Umum. Selain itu, sarana pusat kesehatan lainnya adalah Pusat Kesehatan Masyarakat (Puskesmas) sebanyak 26 unit, dan posyandu 395 unit.

4.3. Agama

Jumlah jamaah haji yang berangkat pada tahun 2021 di Kota Banjarmasin adalah sebanyak 585 jamaah. Jumlah pernikahan yang tercatat pada Kementerian Agama Kota Banjarmasin

4.1. Education

Based on data from the Education Office of Banjarmasin, in 2021 amount of Primary schools about 256. The amount of Junior High School about 63. The number of Public Senior High School about 13 and Private Senior High School about 16.

4.2. Health

Development in the health sector aims to make all levels of society can obtain health services equitably and cheaply. With these objectives expected to be achieved degree of public health better, which in turn obtain a healthy and productive life. According to data from the Health Department of Banjarmasin in 2021 there were 9 General Hospital. Additionally, means more health centers are Public Health Center (Puskesmas) 26 units, and 395 units of Integrated Healthcare Center (Posyandu).

4.3. Religion

The number of pilgrims who departed in 2021 in the Municipality of Banjarmasin is as much as 585 worshipers. The number of marriages registered in the Ministry of Religious Banjarmasin amounted to 3,963

adalah sebesar 3.963 dimana Kecamatan Banjarmasin Selatan merupakan yang paling banyak melakukan pernikahan yaitu sebesar 990 (24,98 persen).

4.4. Keluarga Berencana

Tujuan Keluarga Berencana (KB) antara lain tercapainya suatu masyarakat yang sejahtera melalui upaya perencanaan dan pengendalian jumlah kelahiran. Selama tahun 2021 berdasarkan penggunaan alat kontrasepsi terbanyak adalah Pil sekitar 32.931 pasangan usia subur (PUS). Jumlah Keseluruhan dari Pasangan Usia Subur dan Akseptor KB di seluruh Kecamatan adalah 108.433 orang.

4.5 Kriminalitas

Data dari Kepolisian Resort Kota Banjarmasin menunjukkan bahwa jumlah tindak pidana selama tahun 2021 sebanyak 990 kasus yang dilaporkan. Sudah diselesaikan sebanyak 830 dari jumlah seluruh kasus. Jumlah kecelakaan pada tahun 2021 sebanyak 23 kasus

4.6. Kemiskinan

Jumlah penduduk miskin Kota Banjarmasin pada tahun 2021 mencapai 34.839 jiwa, meningkat jika dibandingkan dengan tahun 2020 yaitu sebesar 31.307.

in which Subdistrict of North Banjarmasin is the highest number of marriages in the amount of 990 (24.98 percent).

4.4. Family Planning

The purpose of Family Planning (KB), among others, the achievement of a prosperous society through the efforts of planning and control the number of births. During the year 2021 based on the most using of contraceptives is Pil about 32,931 of couples of childbearing age who become family planning acceptors using pills.Total amount of The Couples of childbearing age become family palnning acceptors from all the sub districts about 108,433 people.

4.5 Criminality

Data from police Resort Banjarmasin show that the crime scene during 2021 there have been around 990 cases reported. Of this amount has been settled as much as 830 of the total cases. The number of accidents in 2021 about 23 cases.

4.6. Poverty

Number of poor Municipality of Banjarmasin in 2021 reached 34,839 inhabitants, an increased when compared to 2020 in the amount of 31.307 people.

4.7. Sosial Lainnya

Jumlah penderita cacat yang terdaftar oleh Dinas Sosial Kota Banjarmasin pada tahun 2021 sebanyak 1.173 yang terdiri dari 914 penyandang disabilitas dan 259 anak dengan disabilitas. Penyandang disabilitas terbanyak berada di Kecamatan Banjarmasin Barat sebanyak 307 orang.

Jumlah kejadian kebakaran pada tahun 2021 adalah sebanyak 101 kejadian. Kejadian kebakaran yang paling sering terjadi di Kecamatan Banjarmasin Selatan yaitu sebanyak 35 kejadian. Sedangkan untuk jumlah unit pemadam kebakaran ada sebanyak 289 unit.

4.7. Other Social

Number of people with disabilities were registered by the Department of Social Welfare Banjarmasin in 2021 as many as 1,173 consisting of 914 people with disability and 259 children with disability. People with disability were highest in the Subdistrict of West Banjarmasin about 307 people.

The number of fires incidents in 2021 was 101 incidents. The most incidents happened from South Banjarmasin about 35 incidents. As for the number of fire fighting units there are as many as 289 units.

<https://banjarmasinkota.banjarmasin.go.id>

4.1. PENDIDIKAN/EDUCATION

Tabel 4.1.1. Jumlah Sekolah, Guru, dan Murid Taman Kanak-Kanak (TK) Dibawah Kementerian Pendidikan dan Kebudayaan Menurut Kecamatan, 2020/2021 dan 2021/2022
Number of Schools, Teachers, and Pupils in Kindergarten Under The Ministry of Education and Culture by Subdistrict, 2020/2021 and 2021/2022

Kecamatan Subdistrict	Sekolah/Schools					
	Negeri Public		Swasta Private		Jumlah Total	
	2020/2021	2021/2022	2020/2021	2021/2022	2020/2021	2021/2022
(1)	(2)	(3)	(4)	(5)	(6)	(7)
Banjarmasin Selatan/ South Banjarmasin	0	1	61	61	61	62
Banjarmasin Timur/ East Banjarmasin	1	1	58	58	59	59
Banjarmasin Barat/ West Banjarmasin	1	1	59	60	60	61
Banjarmasin Tengah/ Central Banjarmasin	1	1	59	58	61	59
Banjarmasin Utara/ North Banjarmasin	1	1	69	68	70	69
Kota Banjarmasin	4	5	306	305	311	310

SOCIAL AND WELFARE

Lanjutan Tabel/Continued Table 4.1.1.

Kecamatan Subdistrict	Guru ¹ /Teachers ¹					
	Negeri Public		Swasta Private		Jumlah Total	
	2020/2021	2021/2022	2020/2021	2021/2022	2020/2021	2021/2022
(1)	(8)	(9)	(10)	(11)	(12)	(13)
Banjarmasin Selatan/ South Banjarmasin	0	2	295	289	295	291
Banjarmasin Timur/ East Banjarmasin	16	14	305	281	321	295
Banjarmasin Barat/ West Banjarmasin	5	5	246	250	251	255
Banjarmasin Tengah/ Central Banjarmasin	12	10	275	253	290	263
Banjarmasin Utara/ North Banjarmasin	5	5	335	309	340	314
Kota Banjarmasin	38	36	1 456	1 382	1 497	1 418

Lanjutan Tabel/Continued Table 4.1.1.

Kecamatan Subdistrict	Murid/Pupils					
	Negeri Public		Swasta Private		Jumlah Total	
	2020/2021	2021/2022	2020/2021	2021/2022	2020/2021	2021/2022
(1)	(14)	(15)	(16)	(17)	(18)	(19)
Banjarmasin Selatan/ South Banjarmasin	0	20	2 875	2 757	2 875	2 777
Banjarmasin Timur/ East Banjarmasin	154	141	2 528	2 379	2 682	2 520
Banjarmasin Barat/ West Banjarmasin	63	68	2 235	2 068	2 298	2 136
Banjarmasin Tengah/ Central Banjarmasin	137	135	2 225	1 970	2 372	2 105
Banjarmasin Utara/ North Banjarmasin	74	55	2 813	2 521	2 887	2 576
Kota Banjarmasin	428	419	12 676	11 695	13 114	12 114

Catatan/Note: ¹ Jumlah guru termasuk kepala sekolah dan guru/The total of teachers including headmaster and teacher

Sumber: Kementerian Pendidikan dan Kebudayaan, Data Semester Ganjil

Sources: Ministry of Educations and Culture, Odd semester report data

SOCIAL AND WELFARE

Table 4.1.2. Jumlah Sekolah, Guru, dan Murid Raudatul Athfal (RA) Dibawah Kementerian Agama Menurut Kecamatan, 2019/2020 dan 2020/2021
Number of Schools, Teachers, and Pupils in Raudatul Athfal (RA) Under The Ministry of Religious Affairs by Subdistrict, 2019/2020 and 2020/2021

Kecamatan Subdistrict	Sekolah/Schools		Guru/Teachers		Murid/Pupils	
	2019/2020	2020/2021	2019/2020	2020/2021	2019/2020	2020/2021
(1)	(2)	(3)	(4)	(5)	(6)	(7)
Banjarmasin Selatan/ South Banjarmasin	24	23	98	58	963	809
Banjarmasin Timur/ East Banjarmasin	7	8	21	11	185	217
Banjarmasin Barat/ West Banjarmasin	9	8	39	19	378	297
Banjarmasin Tengah/ Central Banjarmasin	4	5	22	33	148	166
Banjarmasin Utara/ North Banjarmasin	20	19	79	78	749	735
Kota Banjarmasin	64	63	259	199	2 423	2 224

Sumber: Kementerian Agama Kota Banjarmasin
 Sources: Ministry of Religion Banjarmasin Municipality

**Tabel 4.1.3. Jumlah Sekolah, Guru, dan Murid Sekolah Dasar (SD) Dibawah
 Table Kementerian Pendidikan dan Kebudayaan Menurut Kecamatan,
 2020/2021 dan 2021/2022**
*Number of Schools, Teachers, and Pupils in Primary Schools Under The
 Ministry of Education and Culture by Subdistrict, 2020/2021 and
 2021/2022*

Kecamatan Subdistrict	Sekolah/Schools					
	Negeri Public		Swasta Private		Jumlah Total	
	2020/2021	2021/2022	2020/2021	2021/2022	2020/2021	2021/2022
(1)	(2)	(3)	(4)	(5)	(6)	(7)
Banjarmasin Selatan/ South Banjarmasin	59	59	13	15	72	74
Banjarmasin Timur/ East Banjarmasin	40	40	2	2	43	42
Banjarmasin Barat/ West Banjarmasin	42	42	7	7	49	49
Banjarmasin Tengah/ Central Banjarmasin	26	26	16	16	42	42
Banjarmasin Utara/ North Banjarmasin	41	41	8	8	49	49
Kota Banjarmasin	208	208	46	48	255	256

SOCIAL AND WELFARE

Lanjutan Tabel/Continued Table 4.1.3.

Kecamatan Subdistrict	Guru ¹ /Teachers ¹					
	Negeri Public		Swasta Private		Jumlah Total	
	2020/2021	2021/2022	2020/2021	2021/2022	2020/2021	2021/2022
(1)	(8)	(9)	(10)	(11)	(12)	(13)
Banjarmasin Selatan/ South Banjarmasin	691	657	229	252	920	909
Banjarmasin Timur/ East Banjarmasin	594	561	35	31	637	592
Banjarmasin Barat/ West Banjarmasin	562	528	103	96	665	624
Banjarmasin Tengah/ Central Banjarmasin	402	410	235	231	637	641
Banjarmasin Utara/ North Banjarmasin	547	548	132	136	679	684
Kota Banjarmasin	2 796	2 704	734	746	3 538	3 450

Lanjutan Tabel/*Continued Table* 4.1.3.

Kecamatan <i>Subdistrict</i>	Murid/Pupils					
	Negeri <i>Public</i>		Swasta <i>Private</i>		Jumlah <i>Total</i>	
	2020/2021	2021/2022	2020/2021	2021/2022	2020/2021	2021/2022
(1)	(14)	(15)	(16)	(17)	(18)	(19)
Banjarmasin Selatan/ <i>South Banjarmasin</i>	12 035	11 482	2 756	3 560	14 791	15 042
Banjarmasin Timur/ <i>East Banjarmasin</i>	9 197	8 812	629	609	9 842	9 421
Banjarmasin Barat/ <i>West Banjarmasin</i>	9 112	8 513	1 182	1 016	10 294	9 529
Banjarmasin Tengah/ <i>Central Banjarmasin</i>	6 621	6 186	3 587	3 349	10 208	9 535
Banjarmasin Utara/ <i>North Banjarmasin</i>	9 877	9 633	1 823	1 871	11 700	11 504
Kota Banjarmasin	46 842	44 626	9 977	10 405	56 835	55 031

Catatan/Note: ¹ Jumlah guru termasuk kepala sekolah dan guru/*The total of teachers including headmaster and teacher*

Sumber: Kementerian Pendidikan dan Kebudayaan, Data Semester Ganjil

Sources: Ministry of Educations and Culture, *Odd semester report data*

SOCIAL AND WELFARE

Table 4.1.4. Jumlah Sekolah, Guru, dan Murid Madrasah Ibtidaiyah (MI) Dibawah Kementerian Agama Menurut Kecamatan, 2019/2020 dan 2020/2021
Number of Schools, Teachers, and Pupils in Madrasah Ibtidaiyah (MI) Under The Ministry of Religious Affairs by Subdistrict, 2019/2020 and 2020/2021

Kecamatan Subdistrict	Sekolah/Schools		Guru/Teachers		Murid/Pupils	
	2019/2020	2020/2021	2019/2020	2020/2021	2019/2020	2020/2021
(1)	(2)	(3)	(4)	(5)	(6)	(7)
Banjarmasin Selatan/ South Banjarmasin	19	19	248	208	3 699	3 870
Banjarmasin Timur/ East Banjarmasin	9	9	121	113	1 503	1 643
Banjarmasin Barat/ West Banjarmasin	12	12	119	145	2 192	2 222
Banjarmasin Tengah/ Central Banjarmasin	10	10	98	104	1 075	1 003
Banjarmasin Utara/ North Banjarmasin	13	13	230	253	3 927	3 962
Kota Banjarmasin	63	63	816	823	12 396	12 700

Sumber: Kementerian Agama Kota Banjarmasin

Sources: Ministry of Religion Banjarmasin Municipality

Tabel 4.1.5. Jumlah Sekolah, Guru, dan Murid Sekolah Menengah Pertama (SMP) Dibawah Kementerian Pendidikan dan Kebudayaan Menurut Kecamatan, 2020/2021 dan 2021/2022
Number of Schools, Teachers, and Pupils in Junior High Schools Under The Ministry of Education and Culture by Subdistrict, 2020/2021 and 2021/2022

Kecamatan Subdistrict	Sekolah/Schools					
	Negeri Public		Swasta Private		Jumlah Total	
	2020/2021	2021/2022	2020/2021	2021/2022	2020/2021	2021/2022
(1)	(2)	(3)	(4)	(5)	(6)	(7)
Banjarmasin Selatan/ South Banjarmasin	7	7	3	3	10	10
Banjarmasin Timur/ East Banjarmasin	7	7	1	1	8	8
Banjarmasin Barat/ West Banjarmasin	5	5	9	10	14	15
Banjarmasin Tengah/ Central Banjarmasin	6	6	11	11	17	17
Banjarmasin Utara/ North Banjarmasin	10	10	3	3	13	13
Kota Banjarmasin	35	35	27	28	62	63

SOCIAL AND WELFARE

Lanjutan Tabel/Continued Table 4.1.5.

Kecamatan Subdistrict	Guru ¹ /Teachers ¹					
	Negeri Public		Swasta Private		Jumlah Total	
	2020/2021	2021/2022	2020/2021	2021/2022	2020/2021	2021/2022
(1)	(8)	(9)	(10)	(11)	(12)	(13)
Banjarmasin Selatan/ South Banjarmasin	209	207	55	56	264	263
Banjarmasin Timur/ East Banjarmasin	227	241	12	11	239	252
Banjarmasin Barat/ West Banjarmasin	199	188	101	87	300	275
Banjarmasin Tengah/ Central Banjarmasin	269	253	144	130	413	383
Banjarmasin Utara/ North Banjarmasin	311	288	37	38	348	326
Kota Banjarmasin	1 215	1 177	349	322	1 564	1 499

Lanjutan Tabel/*Continued Table* 4.1.5.

Kecamatan <i>Subdistrict</i>	Murid/Pupils					
	Negeri <i>Public</i>		Swasta <i>Private</i>		Jumlah <i>Total</i>	
	2020/2021	2021/2022	2020/2021	2021/2022	2020/2021	2021/2022
(1)	(14)	(15)	(16)	(17)	(18)	(19)
Banjarmasin Selatan/ <i>South Banjarmasin</i>	3 369	3 424	856	806	4 225	4 230
Banjarmasin Timur/ <i>East Banjarmasin</i>	3 823	3 796	39	25	3 862	3 821
Banjarmasin Barat/ <i>West Banjarmasin</i>	3 168	3 173	552	506	3 720	3 679
Banjarmasin Tengah/ <i>Central Banjarmasin</i>	4 562	4 623	1 494	1 437	6 056	6 060
Banjarmasin Utara/ <i>North Banjarmasin</i>	4 575	4 617	218	231	4 793	4 848
Kota Banjarmasin	19 497	19 633	3 159	3 005	22 656	22 638

Catatan/Note: ¹ Jumlah guru termasuk kepala sekolah dan guru/*The total of teachers including headmaster and teacher*

Sumber: Kementerian Pendidikan dan Kebudayaan, Data Semester Ganjil

Sources: Ministry of Educations and Culture, *Odd semester report data*

Tabel 4.1.6. Jumlah Sekolah, Guru, dan Murid Madrasah Tsanawiyah (MTs) Dibawah Kementerian Agama Menurut Kecamatan, 2019/2020 dan 2020/2021
Number of Schools, Teachers, and Pupils in Madrasah Tsanawiyah (MTs) Under The Ministry of Religious Affairs by Subdistrict, 2019/2020 and 2020/2021

Kecamatan Subdistrict	Sekolah/Schools		Guru/Teachers		Murid/Pupils	
	2019/2020	2020/2021	2019/2020	2020/2021	2019/2020	2020/2021
(1)	(2)	(3)	(4)	(5)	(6)	(7)
Banjarmasin Selatan/ South Banjarmasin	11	11	194	159	2 693	2 667
Banjarmasin Timur/ East Banjarmasin	4	4	46	243	417	301
Banjarmasin Barat/ West Banjarmasin	7	7	77	62	959	991
Banjarmasin Tengah/ Central Banjarmasin	3	2	68	80	1 062	986
Banjarmasin Utara/ North Banjarmasin	9	9	150	130	1 743	1 850
Kota Banjarmasin	34	33	535	641	6 874	6 795

Sumber: Kementerian Agama Kota Banjarmasin
 Sources: Ministry of Religion Banjarmasin Municipality

Tabel 4.1.7. Jumlah Sekolah, Guru, dan Murid Sekolah Menengah Atas (SMA) Dibawah Kementerian Pendidikan dan Kebudayaan Menurut Kecamatan, 2020/2021 dan 2021/2022
Number of Schools, Teachers, and Pupils in Senior High Schools Under The Ministry of Education and Culture by Subdistrict, 2020/2021 and 2021/2022

Kecamatan Subdistrict	Sekolah/Schools					
	Negeri Public		Swasta Private		Jumlah Total	
	2020/2021	2021/2022	2020/2021	2021/2022	2020/2021	2021/2022
(1)	(2)	(3)	(4)	(5)	(6)	(7)
Banjarmasin Selatan/ South Banjarmasin	3	3	3	3	6	6
Banjarmasin Timur/ East Banjarmasin	2	2	2	2	4	4
Banjarmasin Barat/ West Banjarmasin	2	2	4	4	6	6
Banjarmasin Tengah/ Central Banjarmasin	2	2	4	4	6	6
Banjarmasin Utara/ North Banjarmasin	4	4	3	3	7	7
Kota Banjarmasin	13	13	16	16	29	29

SOCIAL AND WELFARE

Lanjutan Tabel/Continued Table 4.1.7.

Kecamatan Subdistrict	Guru ¹ /Teachers ¹					
	Negeri Public		Swasta Private		Jumlah Total	
	2020/2021	2021/2022	2020/2021	2021/2022	2020/2021	2021/2022
(1)	(8)	(9)	(10)	(11)	(12)	(13)
Banjarmasin Selatan/ South Banjarmasin	116	115	63	65	179	180
Banjarmasin Timur/ East Banjarmasin	103	97	31	24	134	121
Banjarmasin Barat/ West Banjarmasin	87	93	73	54	160	147
Banjarmasin Tengah/ Central Banjarmasin	132	120	56	43	188	163
Banjarmasin Utara/ North Banjarmasin	177	176	42	39	219	215
Kota Banjarmasin	615	601	265	225	880	826

Lanjutan Tabel/*Continued Table* 4.1.7.

Kecamatan <i>Subdistrict</i>	Murid/Pupils					
	Negeri <i>Public</i>		Swasta <i>Private</i>		Jumlah <i>Total</i>	
	2020/2021	2021/2022	2020/2021	2021/2022	2020/2021	2021/2022
(1)	(14)	(15)	(16)	(17)	(18)	(19)
Banjarmasin Selatan/ <i>South Banjarmasin</i>	1 993	2 044	823	852	2 816	2 896
Banjarmasin Timur/ <i>East Banjarmasin</i>	1 709	1 732	295	225	2 004	1 957
Banjarmasin Barat/ <i>West Banjarmasin</i>	1 603	1 541	642	511	2 245	2 052
Banjarmasin Tengah/ <i>Central Banjarmasin</i>	2 314	2 301	377	354	2 691	2 655
Banjarmasin Utara/ <i>North Banjarmasin</i>	3 087	3 065	274	217	3 361	3 282
Kota Banjarmasin	10 706	10 683	2 411	2 159	13 117	12 842

Catatan/Note: ¹ Jumlah guru termasuk kepala sekolah dan guru/*The total of teachers including headmaster and teacher*

Sumber: Kementerian Pendidikan dan Kebudayaan, Data Semester Ganjil

Sources: Ministry of Educations and Culture, Odd semester report data

Tabel 4.1.8. Jumlah Sekolah, Guru, dan Murid Sekolah Menengah Kejuruan (SMK) Dibawah Kementrian Pendidikan dan Kebudayaan Menurut Kecamatan, 2020/2021 dan 2021/2022
Number of Schools, Teachers, and Pupils in Vocational High Schools Under The Ministry of Education and Culture by Subdistrict, 2020/2021 and 2021/2022

Kecamatan Subdistrict	Sekolah/Schools					
	Negeri Public		Swasta Private		Jumlah Total	
	2020/2021	2021/2022	2020/2021	2021/2022	2020/2021	2021/2022
(1)	(2)	(3)	(4)	(5)	(6)	(7)
Banjarmasin Selatan/ South Banjarmasin	0	0	2	2	2	2
Banjarmasin Timur/ East Banjarmasin	1	1	4	4	5	5
Banjarmasin Barat/ West Banjarmasin	1	1	3	3	4	4
Banjarmasin Tengah/ Central Banjarmasin	1	1	3	3	4	4
Banjarmasin Utara/ North Banjarmasin	2	2	5	5	7	7
Kota Banjarmasin	5	5	17	17	22	22

Lanjutan Tabel/*Continued Table* 4.1.8.

Kecamatan <i>Subdistrict</i>	Guru ¹ / <i>Teachers</i> ¹					
	Negeri <i>Public</i>		Swasta <i>Private</i>		Jumlah <i>Total</i>	
	2020/2021	2021/2022	2020/2021	2021/2022	2020/2021	2021/2022
(1)	(8)	(9)	(10)	(11)	(12)	(13)
Banjarmasin Selatan/ <i>South Banjarmasin</i>	0	0	35	39	35	39
Banjarmasin Timur/ <i>East Banjarmasin</i>	91	109	101	108	192	217
Banjarmasin Barat/ <i>West Banjarmasin</i>	167	159	51	59	218	218
Banjarmasin Tengah/ <i>Central Banjarmasin</i>	87	86	54	61	141	147
Banjarmasin Utara/ <i>North Banjarmasin</i>	182	173	110	113	292	286
Kota Banjarmasin	527	527	351	380	878	907

SOCIAL AND WELFARE

Lanjutan Tabel/Continued Table 4.1.8.

Kecamatan Subdistrict	Murid/Pupils					
	Negeri Public		Swasta Private		Jumlah Total	
	2020/2021	2021/2022	2020/2021	2021/2022	2020/2021	2021/2022
(1)	(14)	(15)	(16)	(17)	(18)	(19)
Banjarmasin Selatan/ South Banjarmasin	0	0	508	423	508	423
Banjarmasin Timur/ East Banjarmasin	2 024	2 873	1 511	1 407	3 535	4 280
Banjarmasin Barat/ West Banjarmasin	2 713	3 339	923	789	3 636	4 128
Banjarmasin Tengah/ Central Banjarmasin	1 561	1 634	981	872	2 542	2 506
Banjarmasin Utara/ North Banjarmasin	3 036	3 451	1 172	1 032	4 208	4 483
Kota Banjarmasin	9 334	11 297	5 095	4 523	14 429	15 820

Catatan/Note: ¹ Jumlah guru termasuk kepala sekolah dan guru/The total of teachers including headmaster and teacher

Sumber: Kementerian Pendidikan dan Kebudayaan, Data Semester Ganjil
Sources: Ministry of Educations and Culture, Odd semester report data

Tabel 4.1.9. Jumlah Sekolah, Guru, dan Murid Madrasah Aliyah (MA) Dibawah Kementrian Agama Menurut Kecamatan, 2020/2022
Table Number of Schools, Teachers, and Pupils in Madrasah Aliyah (MA) Under The Ministry of Religious Affairs by Subdistrict, 2020/2022

Kecamatan Subdistrict	Sekolah/Schools		Guru/Teachers		Murid/Pupils	
	2019/2020	2020/2021	2019/2020	2020/2021	2019/2020	2020/2021
(1)	(2)	(3)	(4)	(5)	(6)	(7)
Banjarmasin Selatan/ South Banjarmasin	3	3	44	40	347	3 870
Banjarmasin Timur/ East Banjarmasin	1	1	64	94	971	1 643
Banjarmasin Barat/ West Banjarmasin	1	1	11	4	47	2 222
Banjarmasin Tengah/ Central Banjarmasin	2	2	77	246	1 546	1 003
Banjarmasin Utara/ North Banjarmasin	4	4	58	60	210	3 962
Kota Banjarmasin	11	11	254	444	3 121	12 700

Sumber: Kementerian Agama Kota Banjarmasin
 Sources: Ministry of Religion Banjarmasin Municipality

Tabel 4.1.10. Jumlah Desa¹/Kelurahan yang Memiliki Fasilitas Sekolah Menurut Kecamatan dan Tingkat Pendidikan, 2019-2021
Number of Villages¹/Kelurahan Having Educational Facilities by Subdistrict and Educational Level, 2019-2021

Kecamatan Subdistrict	SD Primary School		
	2019	2020	2021
(1)	(2)	(3)	(4)
Banjarmasin Selatan/ South Banjarmasin	12	12	12
Banjarmasin Timur/ East Banjarmasin	9	9	9
Banjarmasin Barat/ West Banjarmasin	9	9	9
Banjarmasin Tengah/ Central Banjarmasin	11	11	11
Banjarmasin Utara/ North Banjarmasin	10	10	10
Kota Banjarmasin	51	51	51

Lanjutan Tabel/*Continued Table* 4.1.10.

Kecamatan Subdistrict	SMP Junior High School		
	2019	2020	2021
(1)	(5)	(6)	(7)
Banjarmasin Selatan/ <i>South Banjarmasin</i>	11	11	11
Banjarmasin Timur/ <i>East Banjarmasin</i>	9	9	9
Banjarmasin Barat/ <i>West Banjarmasin</i>	9	9	9
Banjarmasin Tengah/ <i>Central Banjarmasin</i>	9	9	9
Banjarmasin Utara/ <i>North Banjarmasin</i>	9	9	9
Kota Banjarmasin	47	47	47

SOCIAL AND WELFARE

Lanjutan Tabel/Continued Table 4.1.10.

Kecamatan Subdistrict	SMA Senior High School		
	2019	2020	2021
(1)	(8)	(9)	(10)
Banjarmasin Selatan/ South Banjarmasin	7	8	8
Banjarmasin Timur/ East Banjarmasin	5	5	5
Banjarmasin Barat/ West Banjarmasin	3	3	3
Banjarmasin Tengah/ Central Banjarmasin	5	5	5
Banjarmasin Utara/ North Banjarmasin	7	7	7
Kota Banjarmasin	27	28	28

Lanjutan Tabel/*Continued Table* 4.1.10.

Kecamatan Subdistrict	SMK Vocational School		
	2019	2020	2021
(1)	(11)	(12)	(13)
Banjarmasin Selatan/ <i>South Banjarmasin</i>	3	3	3
Banjarmasin Timur/ <i>East Banjarmasin</i>	4	4	4
Banjarmasin Barat/ <i>West Banjarmasin</i>	3	4	4
Banjarmasin Tengah/ <i>Central Banjarmasin</i>	3	3	3
Banjarmasin Utara/ <i>North Banjarmasin</i>	4	4	4
Kota Banjarmasin	17	18	18

SOCIAL AND WELFARE

Lanjutan Tabel/Continued Table 4.1.10.

Kecamatan Subdistrict	Perguruan Tinggi University		
	2019	2020	2021
(1)	(14)	(15)	(16)
Banjarmasin Selatan/ South Banjarmasin	2	2	2
Banjarmasin Timur/ East Banjarmasin	4	4	4
Banjarmasin Barat/ West Banjarmasin	3	3	3
Banjarmasin Tengah/ Central Banjarmasin	6	4	4
Banjarmasin Utara/ North Banjarmasin	6	6	6
Kota Banjarmasin	21	19	19

Catatan/Note: ¹ Desa pada tabel ini termasuk Unit Permukiman Transmigrasi (UPT) yang masih dibina oleh kementerian terkait dan nagari di Provinsi Sumatera Barat/Villages in this table include Transmigration Settlement Unit which is still fostered by the relevant ministries and the nagari in the Province of Sumatera Barat

Sumber: BPS Kota Banjarmasin, Pendataan Potensi Desa (Podes)

Sources: Statistics of Banjarmasin Municipality, Village Potential Data Collection

Tabel 4.1.11. Persentase Penduduk Usia 7-24 Tahun Menurut Jenis Kelamin, Kelompok Umur Sekolah, dan Partisipasi Sekolah di Kota Banjarmasin, 2021
Percentage of Population Aged 7-24 Years by Sex, Age Group, and School Participation in Banjarmasin Municipality, 2021

Jenis Kelamin Sex	Partisipasi Sekolah/School Participation				
	Tidak/Belum Pernah Sekolah Not/Never Attending School	Masih Sekolah/Attending School			Tidak Sekolah Lagi/ Not Attending School Anymore
		SD/MI Elementary School	SMP/MTs Junior High School	SMA/SMK/ MA Senior High School	
(1)	(2)	(3)	(4)	(5)	(6)
Laki-Laki/Male	3,97	10,73	4,39	9,26	71,64
Perempuan/Female	4,30	11,20	3,51	9,38	71,62
Kota Banjarmasin	4,14	10,96	3,95	9,32	71,63

Sumber: BPS Kota Banjarmasin (Survei Sosial Ekonomi Nasional/Susenas)
 Sources: Statistics of Banjarmasin (National Socio Economic Survey)

SOCIAL AND WELFARE

Tabel 4.1.12. Angka Partisipasi Murni (APM) dan Angka Partisipasi Kasar (APK) Menurut Jenjang Pendidikan di Kota Banjarmasin, 2020 dan 2021
Table Net Enrollment Rate and Gross Enrollment Rate by Educational Level in Banjarmasin Municipality, 2020 and 2021

Jenjang Pendidikan Educational Level	Angka Partisipasi Murni (APM) Net Enrollment Rate		Angka Partisipasi Kasar (APK) Gross Enrollment Rate	
	2020	2021	2020	2021
(1)	(2)	(3)	(4)	(5)
SD/MI/ Elementary School	97,91	98,52	100,94	99,83
SMP/MTs/ Junior High School	79,80	79,71	88,38	87,08
SMA/SMK/MA/ Senior High School	55,39	55,37	71,80	76,21

Sumber: BPS Kota Banjarmasin (Survei Sosial Ekonomi Nasional/Susenas)
 Sources: Statistics of Banjarmasin (National Socio Economic Survey)

Tabel 4.1.13. Persentase Penduduk Berumur 15 Tahun ke Atas yang Melek Huruf Menurut Kelompok Umur di Kota Banjarmasin, 2020 dan 2021
Percentage of Literate People Aged 15 Years and Over by Age Group in Banjarmasin Municipality, 2020 and 2021

Kelompok Umur Age group	2020	2021
(1)	(2)	(3)
15–19	100,00	99,68
20–24	99,64	100,00
25–29	100,00	100,00
30–34	100,00	100,00
35–39	99,66	100,00
40–44	100,00	100,00
45–49	99,35	99,72
50+	97,00	97,66
Jumlah/Total	98,94	99,26
15–24	99,82	99,82
15–44	99,88	99,88
15+	98,94	99,26
45+	97,59	97,59

Sumber: BPS Kota Banjarmasin (Survei Sosial Ekonomi Nasional/Susenas)
 Sources: Statistics of Banjarmasin (National Socio Economic Survey)

SOCIAL AND WELFARE

Tabel 4.1.14. Persentase Penduduk Berumur 15 Tahun ke Atas yang Melek Huruf di Kota Banjarmasin, 2018-2021
Table
Percentage of Literate People Aged 15 Years and Over in Banjarmasin Municipality, 2018-2021

Tahun Year	Laki-Laki Male	Perempuan Female	Jumlah Total
(1)	(2)	(3)	(4)
2018	99,33	98,84	99,08
2019	99,44	99,81	99,62
2020	99,15	98,72	98,94
2021	99,72	98,82	99,26

Sumber: BPS Kota Banjarmasin (Survei Sosial Ekonomi Nasional/Susenas)
Sources: Statistics of Banjarmasin (National Socio Economic Survey)

Tabel 4.1.15. Banyaknya Pendidikan Anak Usia Dini TPA dan Kelompok Bermain Kota Banjarmasin, 2019/2020
Number of Early Children Education and Play Group in Banjarmasin Municipality, 2019/2020

Kecamatan Subdistrict	Non Formal/Nonformal		Formal/Formal	
	TPA ¹ 0-5 tahun NG ¹ 0-5 years	KB ² 2-4 tahun PG ² 2-4 years	SPS ³ 0-5 tahun SEU ³ 0-5 years	TK ⁴ 5-6 tahun KG ⁴ 5-6 years
	(1)	(2)	(3)	(4)
Banjarmasin Selatan/ South Banjarmasin	5	17	0	63
Banjarmasin Timur/ East Banjarmasin	8	22	1	71
Banjarmasin Barat/ West Banjarmasin	4	11	1	62
Banjarmasin Tengah/ Central Banjarmasin	14	23	0	62
Banjarmasin Utara/ North Banjarmasin	26	36	0	71
Kota Banjarmasin	57	109	2	329

Catatan/Note : ¹ TPA/NG = Taman Penitipan Anak/Nursery Garden

² KB/PG = Kelompok Bermain/Play Group

³ SPS/SEU = Satuan PAUD Sejenis/Similiar ECE Unit

⁴ TK/KG = Taman Kanak-kanak/Kindergarten

Sumber: Dinas Pendidikan Kota Banjarmasin

Sources: Departement of Educations Banjarmasin Municipality

Tabel 4.1.16. Data Lembaga PKBM Kota Banjarmasin, 2021
Table Data of PKBM Institution of Banjarmasin Municipality, 2021

Nama Lembaga <i>Name of Institution</i>	Alamat Lengkap <i>Address</i>	Pimpinan Lembaga <i>Head of Institution</i>
(1)	(2)	(3)
PKBM Yanabi	Jl.Purna Sakti Komp.Cahaya Alam Permai II Rt.29 No.39	Hasyim Bin Alwi Al Bin Yahya
PKBM Warrahmah	Jl. Ir. Pangeran M. Noor No. 03 RT. 42 RW. 03	Yuliatin Agustina
PKBM Tunas Bangsa	Basirih Selatan Rt. 23 No. 62	Muhammad Rifani
PKBM Melati	Jln Pekapuran Raya Gg. Melati III Rt.20 No.43	Hartini
PKBM Khoiru Ummah	Jl.Kuripan Komp. Cempaka Putih Simpang No.73 Rt.11 Rw01	Sudarwati, SE
PKBM Homeschooling Primagama Banjarmasin	Jl.Gatot Subroto Komp.Pondok Karya No.2	Maria Ulfah, S.Pd
PKBM Chosen Generation Academy	Jl. Adyaksa Komplek Ruko Kayu Tangi Permai Blok C No. 2-3 RT.41 RW.12	Wirawaty Harianto
PKBM Bina Warga	Manunggal II	Siti Rahmah
PKBM Bina Insani	Jl Bumi Jaya RT. 10 No. 71 B	Herawaty Diah,Dra
PKBM Bina Ilmu	Jl. Intan Sari Rt.31 Komplek Purnasakti	Mahmudah, S.Pd
PKBM Bina Anak Nusantara	Jl. KKomplek Banjar Indah Permai RT. 12 No. 93 Jl. Mahoni	Fahrujiannor.S.Th.I
PKBM Barito	Jl. Ir.P.H.M.Noor Komplek Nuruddin Rt.33 No.32	Daud, S.Ag
PKBM Az Zahra	Jl. Simpang Pengambangan	Hj. Syahriah
PKBM Amanah Rubaya Kunti	Jl. Tembus Mantuil Gg. Al Amanah No. 13 RT. 21 RW.002	Rubaya Kunti
PKBM Amalia	Jl. Simpang Kuin Selatan Gg. Antaludin	Amalia Handayani
PKBM Al Yusraa	Jl. Mesjid jami No. 23 Rt. 001	Antung Ida Kusmiaty
PKBM Al Falah	Jl. Veteran Km. 6 Rt. 5	Ar Rezekian Noor
PKBM Al Azhar	Jalan Sungai Andai Komp. PWI Blok F Jalur 9 No. 112 RT. 30 RW. 03	Mayrina Rosa Paramitha, M.Pd

Sumber: Dinas Pendidikan Kota Banjarmasin
 Sources: Department of Education of Banjarmasin Municipality

Tabel 4.1.17. Daftar Perguruan Tinggi Swasta Lingkungan Lembaga Layanan Dikti Wilayah XI Kalimantan di Kota Banjarmasin, 2020/2021
List of Private College of L2 Dikti Region XI Kalimantan of Banjarmasin Municipality, 2020/2021

No	Perguruan Tinggi Colleges	Alamat Address	Telepon Phone
(1)	(2)	(3)	(4)
1	UVAYA Banjarmasin	Jl A Yani KM 5,5 Komp Stadion Lambung Mangkurat	0511- 3253850
2	UNISKA Banjarmasin	Jl Adhyaksa-Kayutangi No 2 RT 26	0511- 3304592
3	Universitas Muhammadiyah Banjarmasin	Jl S Parman-Komp RS Islam No 1	0511-336002
4	Universitas Sari Mulia	Jl Pramuka No.2	0511- 3268105
5	STIE Indonesia Banjarmasin	Jl Brigjen H Hasan Basry No 9-11	0511- 3304652
6	STIA Bina Banua Banjarmasin	Jl Pramuka No 17 RT 1 Belakang Terminal KM 6	0511- 3255145
7	STIMI Banjarmasin	Jl Kuripan No 26	0511- 3258263
8	STIHS Banjarmasin	Jl Sultan Adam	0511- 3302963
9	STIENAS Banjarmasin	Jl Mayjen Soetoyo S No 126	0511- 4364563
10	STKIP PGRI Banjarmasin	Jl Sultan Adam Komp H. Iyus No 18 RT 23	0511- 4315443
11	STIE Pancasetia Banjarmasin	Jl A Yani KM 5,5 Komp Waringin	0511- 3256560
12	STMIK Indonesia Banjarmasin	Jl P Hidayatullah Jembatan Banua Anyar	0511- 4315530
13	STIKES Suaka Insan Banjarmasin	Jl H Jafri Zamzam No 8	0511-3361654
14	STKIP Islam Sabilal Muhtadin Banjarmasin	Jl. Sultan Adam Komp.Malkon Temon Banjarmasin	-
15	Akademi Maritim Nusantara Banjarmasin	Jl. Gatot Subroto No. 76A	-
16	AKPARNAS Banjarmasin	Jl Mayjen Soetoyo S No 126	0511- 4364563
17	AKBID Bunga Kalimantan	Jl Brigjen H Hasan Basry No 4D Rt.14	0511- 3307631
18	AKPER Pandan Harum Banjarmasin	Jl Veteran KM 5,5 Gg Seman No. 58	0511- 3261917
19	ASMI Citra Nusantara Banjarmasin	Jl H. Anang Adenansi (Kamboja) No 5	0511- 4367654
20	AKBID Abdi Persada Banjarmasin	Jl Sutoyo S Teluk Dalam No. 365	0511- 6808699
21	ATRO Citra Intan Persada Banjarmasin	Jl Pekapuran B Laut No. 10 RT. 19 Banjarmasin Tengah	0511- 3254406
22	AKPER Kesdam VI/ Tanjung Pura	Jl. Sutoyo S No. 408	0511-3358334
23	STIKES ISFI Banjarmasin	Jl. Flamboyan III/ 7B Kayutangi	0511-3300221
24	Politeknik Hasnur	Jl. Brigjen Hasan Basri KM. 11 Ray 5 Handil Bakti Kab. Barito Kuala	0511-6156666
25	Politeknik Unggulan Kalimantan	Jl. Pangeran Hidayatullah RT. 14 Komplek Upik Futsal Benua Anyar B	0511-4315915

Sumber: Lembaga Layanan Pendidikan Tinggi Wilayah XI Kalimantan

Sources: Higher Education Service Institutions Region IX Kalimantan

Tabel 4.1.18. Jumlah Dosen Pada Perguruan Tinggi Akademi Swasta Lingkungan lembaga Layanan Dikti Wilayah XI Kalimantan di Kota Banjarmasin, 2021/2022
Number of Teachers in Private College of L2 Dikti Region XI Kalimantan of Banjarmasin Municipality, 2021/2022

Perguruan Tinggi Colleges	Jenjang Pendidikan Education Level					
	SP.1- 2	D3	D4	S1	S2	S3
(1)	(2)	(3)	(4)	(5)	(6)	(7)
UVAYA Banjarmasin	0	0	0	1	85	9
UNISKA Banjarmasin	0	0	0	6	363	67
Universitas Muhammadiyah Banjarmasin	1	0	0	1	166	2
Universitas Sari Mulia	1	0	0	0	107	2
STIE Indonesia Banjarmasin	0	0	0	0	24	14
STIA Bina Banua Banjarmasin	0	0	0	1	19	6
STIMI Banjarmasin	0	0	0	0	17	10
STIHSa Banjarmasin	0	0	0	0	26	9
STIENAS Banjarmasin	0	0	0	0	23	1
STKIP PGRI Banjarmasin	0	0	0	0	58	9
STIE Pancasetia Banjarmasin	0	0	0	0	84	15
STMIK Indonesia Banjarmasin	0	0	0	22	53	1
STIKES Suaka Insan Banjarmasin	0	0	0	0	30	0
STIKIP Islam Sabital Muhtadin Banjarmasin	0	0	0	0	7	0
Akademi Maritim Nusantara Banjarmasin	0	0	0	1	13	0
AKPARNAS Banjarmasin	0	0	0	3	11	1
AKBID Bunga Kalimantan	1	0	11	2	10	0
AKPER Pandan Harum Banjarmasin	0	0	0	0	12	0
ASMI Citra Nusantara Banjarmasin	0	0	0	3	17	1
AKBID Abdi Persada Banjarmasin	0	0	0	0	10	0
ATRO Citra Intan Persada Banjarmasin	0	0	0	1	7	0
AKPER Kesdam VI/ Tanjung Pura	0	0	0	0	15	0
STIKES ISFI Banjarmasin	0	0	0	0	12	0
Politeknik Hasnur	0	0	0	0	20	0
Politeknik Unggulan Kalimantan	0	0	0	0	37	1

Sumber: Lembaga Layanan Pendidikan Tinggi Wilayah XI Kalimantan
 Sources: Higher Education Service Institutions Region XI Kalimantan

Table 4.1.19. Jumlah Mahasiswa Pada Perguruan Tinggi Akademi Swasta Lingkungan Lembaga Layanan Dikti Wilayah XI Kalimantan di Kota Banjarmasin, 2021/2022
Number of Students in Private College of L2 Dikti Region XI Kalimantan of Banjarmasin Municipality, 2021/2022

Perguruan Tinggi Colleges	Jumlah Mahasiswa Baru Number of New Students		Jumlah Mahasiswa Aktif Number of Senior Students	
	Laki-laki Male	Perempuan Female	Laki-laki Male	Perempuan Female
(1)	(2)	(3)	(4)	(5)
UVAYA Banjarmasin	136	131	1 091	925
UNISKA Banjarmasin	2 332	2 130	13 290	10 494
Universitas Muhammadiyah Banjarmasin	284	676	950	2 260
Universitas Sari Mulia	9	63	243	1 066
STIE Indonesia Banjarmasin	148	166	638	779
STIA Bina Banua Banjarmasin	23	16	448	354
STIMI Banjarmasin	63	55	304	210
STIHSa Banjarmasin	28	13	690	282
STIENAS Banjarmasin	62	116	553	861
STKIP PGRI Banjarmasin	95	331	724	1 585
STIE Pancasetia Banjarmasin	449	477	2 808	2 582
STMIK Indonesia Banjarmasin	82	32	1 160	291
STIKES Suaka Insan Banjarmasin	41	117	130	298
STIKIP Islam Sabilal Muhtadin Banjarmasin	1	32	41	206
Akademi Maritim Nusantara Banjarmasin	58	16	237	74
AKPARNAS Banjarmasin	26	17	41	206
AKBID Bunga Kalimantan	0	20	0	65
AKPER Pandan Harum Banjarmasin	6	9	9	16
ASMI Citra Nusantara Banjarmasin	16	49	150	282
AKBID Abdi Persada Banjarmasin	4	90	4	146
ATRO Citra Intan Persada Banjarmasin	23	13	59	59
AKPER Kesdam VI/ Tanjung Pura	24	50	133	167
STIKES ISFI Banjarmasin	36	132	81	337
Politeknik Hasnur	46	35	221	125
Politeknik Unggulan Kalimantan	70	126	204	344

Sumber: Lembaga Layanan Pendidikan Tinggi Wilayah XI Kalimantan
 Sources: Higher Education Service Institutions Region XI Kalimantan

Tabel 4.1.20. Jumlah Mahasiswa Baru Diterima dan Kelulusan Menurut Fakultas pada Universitas Lambung Mangkurat Banjarmasin, 2021/2022
Number of New and Graduated College Students at Lambung Mangkurat University Banjarmasin, 2021/2022

Fakultas Faculties	Mahasiswa Baru Number of New College Student				Jumlah Kelulusan Number of Graduated
	SNMPTN	SBMPTN	Seleksi Mandiri	Jumlah Total	
(1)	(2)	(3)	(4)	(5)	(6)
Keguruan & Ilmu Pendidikan/ Teacher and Science Education	322	822	842	1 986	2 584
Hukum/ Law	73	208	334	615	704
Ekonomi dan Bisnis/ Economisc and business	97	250	445	792	1 068
Ilmu Sosial Politik/ Political Science	90	228	564	882	1 129
Pertanian/ Agriculture	67	187	175	429	521
Kehutanan/ Forestry	34	124	87	245	333
Perikanan dan Kelautan/ Fishery and Marine	55	131	94	280	373
Teknik/ Technique	133	348	320	801	928
Kedokteran/ Medical	127	171	264	562	598
Matematika dan Ilmu Pengetahuan/ Mathematics and Science	77	202	163	442	529
Kedokteran Gigi/ Dentistry	16	41	123	180	186
Pascasarjana/ Postgraduate	0	0	249	249	265
Jumlah/Total	1 091	2 712	3 660	7 463	9 218

Sumber: Universitas Lambung Mangkurat Banjarmasin
 Sources: University of Lambung Mangkurat Banjarmasin

Tabel 4.1.21. Jumlah Mahasiswa Menurut Tingkat Pendidikan dan Fakultas pada Universitas Lambung Mangkurat Banjarmasin, 2021/2022
Number of College Students by Education Level and Faculty at Lambung Mangkurat University Banjarmasin, 2021/2022

Fakultas Faculties	Tingkat Pendidikan Education Level						Jumlah Total
	S-3	S-2	SP-1	Pro- fesi	S-1	S-0	
(1)	(2)	(3)	(4)	(5)	(6)	(7)	(8)
Keguruan & Ilmu Pendidikan/ Teacher and Science Education	0	0	0	0	2 403	0	2 403
Hukum/ Law	0	163	0	0	483	0	646
Ekonomi dan Bisnis/ Economic and business	0	76	0	0	659	0	735
Ilmu Sosial Politik/ Political Science	0	72	0	0	888	0	960
Pertanian/ Agriculture	0	55	0	0	396	0	451
Kehutanan/ Forestry	0	0	0	0	248	0	248
Perikanan dan Kelautan/ Fishery and Marine	0	0	0	0	310	0	310
Teknik/ Technique	0	45	0	61	720	0	826
Kedokteran/ Medical	0	48	0	71	445	0	564
Matematika dan Ilmu Pengetahuan/ Mathematics and Science	0	0	0	40	409	0	449
Kedokteran Gigi/ Dentistry	0	0	0	89	91	0	180
Pascasarjana/ Postgraduate	28	221	0	0	0	0	249
Jumlah/Total	28	680	0	261	7 052	0	8 021

Sumber: Universitas Lambung Mangkurat Banjarmasin
 Sources: University of Lambung Mangkurat Banjarmasin

Tabel 4.1.22. Jumlah Dosen menurut Fakultas dan Tingkat Pendidikan pada Universitas Lambung Mangkurat Banjarmasin, 2021/2022
Number of Lectures by Faculties and Education Level at Lambung Mangkurat University Banjarmasin, 2021/2022

Fakultas Faculties	Tingkat Pendidikan/Education Level				Jumlah Total
	SP	S-1 Graduate	S-2 Post Graduate	S-3 Doctoral	
(1)	(2)	(3)	(4)	(5)	(6)
Keguruan & Ilmu Pendidikan/ Teacher and Science Education	0	1	138	88	227
Hukum/ Law	0	0	28	23	51
Ekonomi dan Bisnis/ Economic and business	0	67	0	34	101
Sosial Politik/ Social Politics	0	59	25	0	84
Teknik/ Tecnic	80	0	0	38	118
Kedokteran/ Medical	7	0	76	29	112
Matematika dan Ilmu Pengetahuan/ Mathematics and Science	0	0	75	29	104
Kedokteran Gigi/ Dentistry	9	10	18	2	39
Pertanian/Agricultural	0	0	80	0	80
Kehutanan/Forestry	0	0	29	0	29
Perikanan dan Kelautan/ Fishery and Marine	0	0	39	0	39
Jumlah/Total	96	137	508	243	984

Sumber: Universitas Lambung Mangkurat Banjarmasin
 Sources: University of Lambung Mangkurat Banjarmasin

Tabel 4.1.23. Jumlah Mahasiswa UIN Antasari Menurut Jenis Kelamin dan Fakultas, 2021/2022
Table *Number of Students at UIN Antasari by Gender and Faculties, 2021/2022*

Fakultas <i>Faculties</i>	Jenis Kelamin/ <i>Gender</i>		
	Laki-Laki <i>Male</i>	Perempuan <i>Female</i>	Jumlah <i>Total</i>
(1)	(2)	(3)	(4)
Syariah/ <i>Islamic Law</i>	887	966	1 853
Tarbiyah dan Keguruan/ <i>Tarbiyah and Teacher Training</i>	1 579	3 590	5 169
Dakwah dan Ilmu Komunikasi/ <i>Dawah and Communication Science</i>	566	757	1 323
Ushuluddin dan Humaniora/ <i>Ushuluddin and Humanities</i>	696	985	1 681
Ekonomi dan Bisnis Islam/ <i>Economics and Islamic Business</i>	793	1 521	2 314
PPS (S2)/ <i>Postgraduate</i>	479	259	738
Jumlah/<i>Total</i>	5 000	8 078	1 3078

Sumber: Universitas Islam Negeri Antasari Banjarmasin
Sources: State Islamic University Antasari Banjarmasin

Tabel 4.1.24. Jumlah Dosen Tetap UIN Antasari menurut Jenis Kelamin dan Fakultas, 2021/2022
Table
Number of Permanent Lecturers at IAIN by Gender and Faculties, 2021/2022

Fakultas/ Faculties	Jenis Kelamin/Gender		
	Laki-Laki/ Male	Perempuan/ Female	Jumlah/ Total
(1)	(2)	(3)	(4)
Syariah/ Islamic Law	27	15	42
Tarbiyah dan Keguruan/ Tarbiyah and Teacher Training	71	87	158
Dakwah dan Ilmu Komunikasi/ Dawah and Communication Science	23	18	41
Ushuluddin dan Humaniora/ Ushuluddin and Humanities	30	13	43
Ekonomi dan Bisnis Islam/ Economics and Islamic Business	21	16	37
PPS (S2)/ Postgraduate	35	8	43
Jumlah/Total	207	157	364

Sumber: Universitas Islam Negeri Antasari Banjarmasin
 Sources: State Islamic University Antasari Banjarmasin

Table 4.1.25. Jumlah Dosen Tetap UIN Antasari Banjarmasin Menurut Pendidikan dan Jenis Kelamin, 2021/2022
Number of Permanent Lecturers at IAIN by Education Level and Gender, 2021/2022

Fakultas/ Faculties	Strata 1/ Graduate			Strata 2/ Post Graduate			Strata 3/ Doctoral			Jumlah/ Total		
	L/ M	P/ F	J/ T	L/ M	P/ F	J/ T	L/ M	P/ F	J/ T	L/ M	P/ F	J/ T
(1)	(2)	(3)	(4)	(5)	(6)	(7)	(8)	(9)	(10)	(11)	(12)	(13)
Syariah/ Islamic Law	0	0	0	22	12	34	5	3	8	27	15	42
Tarbiyah dan Keguruan/ Tarbiyah and Teacher Training	0	0	0	18	16	34	5	2	7	23	18	41
Dakwah dan Ilmu Komunikasi/ Dawah and Communication Science	0	0	0	18	16	34	3	0	3	21	16	37
Ushuluddin dan Humaniora/ Ushuluddin and Humanities	0	0	0	49	75	124	22	12	34	71	87	158
Ekonomi dan Bisnis Islam/ Economics and Islamic Business	0	0	0	19	12	31	11	1	12	30	13	43
PPS (S2)/ Postgraduate	0	0	0	0	0	0	35	8	43	35	8	43
Jumlah/Total	0	0	0	126	131	257	81	26	107	207	157	364

Catatan/Note : L/M = Laki-laki/Male
P/F = Perempuan/Female

Sumber: Universitas Islam Negeri Antasari Banjarmasin
Sources: State Islamic University Antasari Banjarmasin

Tabel 4.1.26. Jumlah Dosen Tetap UIN Antasari menurut Jabatan, 2021/2022
Table Number of Permanent Lecturers at IAIN by Occupation, 2021/2022

Fakultas/ Faculties	Asisten Ahli/ Expert Assistant			Lektor/ Lecturer			Lektor Kepala/ Chief Lecturer			Guru Besar/ Professor		
	L/ M	P/ F	J/ T	L/ M	P/ F	J/ T	L/ M	P/ F	J/ T	L/ M	P/ F	J/ T
(1)	(2)	(3)	(4)	(5)	(6)	(7)	(8)	(9)	(10)	(11)	(12)	(13)
Syariah/ Islamic Law	7	2	9	14	8	22	6	5	11	0	0	0
Tarbiyah dan Keguruan/ Tarbiyah and Teacher Training	8	21	29	45	54	99	18	12	30	0	0	0
Dakwah dan Ilmu Komunikasi/ Dawah and Communication Science	3	5	8	11	5	16	8	8	16	1	0	1
Ushuluddin dan Humaniora/ Ushuluddin and Humanities	8	5	13	10	6	16	11	2	13	1	0	1
Ekonomi dan Bisnis Islam/ Economics and Islamic Business	8	3	11	9	9	18	4	4	8	0	0	0
PPS (S2)/ Postgraduate	0	0	0	7	4	11	16	2	18	12	2	14
Jumlah/Total	34	36	70	96	86	182	63	33	96	14	2	16

Catatan/Note : L/M = Laki-laki/Male

P/F = Perempuan/Female

Sumber: Universitas Islam Negeri Antasari Banjarmasin

Sources: State Institute of Islamic Antasari Banjarmasin

4.2. KESEHATAN/HEALTH

Tabel 4.2.1. Jumlah Kelurahan yang Memiliki Fasilitas Kesehatan Menurut Kecamatan, 2019-2021
Number of Villages Having Health Facilities by Subdistrict, 2019-2021

Kecamatan Subdistrict	Rumah Sakit Hospital		
	2019	2020	2021
(1)	(2)	(3)	(4)
Banjarmasin Selatan/ South Banjarmasin	1	1	1
Banjarmasin Timur/ East Banjarmasin	1	1	1
Banjarmasin Barat/ West Banjarmasin	2	3	3
Banjarmasin Tengah/ Central Banjarmasin	2	2	2
Banjarmasin Utara/ North Banjarmasin	1	1	1
Kota Banjarmasin	7	8	8

SOCIAL AND WELFARE

Lanjutan Tabel/Continued Table 4.2.1.

Kecamatan Subdistrict	Rumah Sakit Bersalin Maternity Hospital		
	2019	2020	2021
(1)	(2)	(3)	(4)
Banjarmasin Selatan/ South Banjarmasin	0	0	0
Banjarmasin Timur/ East Banjarmasin	0	0	0
Banjarmasin Barat/ West Banjarmasin	1	0	0
Banjarmasin Tengah/ Central Banjarmasin	0	0	0
Banjarmasin Utara/ North Banjarmasin	0	0	0
Kota Banjarmasin	1	0	0

Lanjutan Tabel/*Continued Table* 4.2.1.

Kecamatan <i>Subdistrict</i>	Poliklinik <i>Polyclinic</i>		
	2019	2020	2021
(1)	(2)	(3)	(4)
Banjarmasin Selatan/ <i>South Banjarmasin</i>	6	7	7
Banjarmasin Timur/ <i>East Banjarmasin</i>	6	6	4
Banjarmasin Barat/ <i>West Banjarmasin</i>	7	8	9
Banjarmasin Tengah/ <i>Central Banjarmasin</i>	8	8	8
Banjarmasin Utara/ <i>North Banjarmasin</i>	5	5	5
Kota Banjarmasin	32	34	33

SOCIAL AND WELFARE

Lanjutan Tabel/Continued Table 4.2.1.

Kecamatan Subdistrict	Puskesmas Public Health Center		
	2019	2020	2021
(1)	(2)	(3)	(4)
Banjarmasin Selatan/ South Banjarmasin	6	6	6
Banjarmasin Timur/ East Banjarmasin	6	6	6
Banjarmasin Barat/ West Banjarmasin	5	5	5
Banjarmasin Tengah/ Central Banjarmasin	5	5	5
Banjarmasin Utara/ North Banjarmasin	4	4	4
Kota Banjarmasin	26	26	26

Lanjutan Tabel/Continued Table 4.2.1.

Kecamatan Subdistrict	Puskesmas Pembantu Subsidiary of Public Health Center		
	2019	2020	2021
(1)	(2)	(3)	(4)
Banjarmasin Selatan/ South Banjarmasin	8	8	8
Banjarmasin Timur/ East Banjarmasin	3	3	3
Banjarmasin Barat/ West Banjarmasin	5	5	5
Banjarmasin Tengah/ Central Banjarmasin	3	3	3
Banjarmasin Utara/ North Banjarmasin	6	7	7
Kota Banjarmasin	25	26	26

SOCIAL AND WELFARE

Lanjutan Tabel/Continued Table 4.2.1.

Kecamatan Subdistrict	Apotek Pharmacy		
	2019	2020	2021
(1)	(2)	(3)	(4)
Banjarmasin Selatan/ South Banjarmasin	8	8	11
Banjarmasin Timur/ East Banjarmasin	3	3	9
Banjarmasin Barat/ West Banjarmasin	5	5	7
Banjarmasin Tengah/ Central Banjarmasin	3	3	12
Banjarmasin Utara/ North Banjarmasin	6	7	8
Kota Banjarmasin	25	26	47

Sumber: BPS Kota Banjarmasin (Pendataan Potensi Desa/Podes)
Sources: Statistics of Banjarmasin (Village Potential Data Collection)

Tabel 4.2.2. Jumlah Tenaga Kesehatan Menurut Kecamatan, 2021
Table Number of Medical Personnel by Subdistrict, 2021

Kecamatan Subdistrict	Dokter ¹ Doctor ¹	Dokter Gigi ² Dentist ²	Perawat Nurse	Bidan Midwife	Tenaga kefarmasian Pharmacist
(1)	(2)	(3)	(4)	(5)	(6)
Banjarmasin Selatan/ South Banjarmasin	64	12	153	82	49
Banjarmasin Timur/ East Banjarmasin	97	13	170	54	43
Banjarmasin Barat/ West Banjarmasin	151	12	289	96	68
Banjarmasin Tengah/ Central Banjarmasin	302	27	1 124	196	164
Banjarmasin Utara/ North Banjarmasin	90	7	449	102	70
Kota Banjarmasin	704	71	2 185	530	394

SOCIAL AND WELFARE

Lanjutan Tabel/Continued Table 4.2.2.

Kecamatan Subdistrict	Tenaga Kesehatan Masyarakat Public Health worker	Tenaga Kesehatan Lingkungan Environmental Health Worker	Tenaga Gizi Nutritionist	Ahli Teknologi Laboratorium Medik Medical Laboratory Technician
(1)	(7)	(8)	(9)	(10)
Banjarmasin Selatan/ South Banjarmasin	10	13	21	31
Banjarmasin Timur/ East Banjarmasin	17	13	19	30
Banjarmasin Barat/ West Banjarmasin	12	13	20	19
Banjarmasin Tengah/ Central Banjarmasin	36	30	57	103
Banjarmasin Utara/ North Banjarmasin	12	13	41	51
Kota Banjarmasin	87	82	158	234

Catatan/Note: ¹ Dokter dalam tabel ini termasuk dokter spesialis (selain spesialis gigi) dan dokter umum/Doctor in this table include medical specialist (exclude dentist specialist) and general practitioner

² Dokter gigi dalam tabel ini termasuk dokter spesialis gigi dan dokter gigi/Doctor in this table include dentist dan dentist specialist

Sumber: Dinas Kesehatan Kota Banjarmasin

Sources: Department of Health of Banjarmasin Municipality

Tabel 4.2.3. Jumlah Rumah Sakit Umum, Rumah Sakit Khusus, Puskesmas, Klinik Pratama, dan Posyandu Menurut Kecamatan di Kota Banjarmasin, 2020 dan 2021
Number of General Hospital, Specialized Hospital, Public Health Center, Primary Clinic, and Integrated Health Post by Subdistrict in Banjarmasin Municipality, 2020 and 2021

Kecamatan Subdistrict	Rumah Sakit Umum General Hospital		Rumah Sakit Khusus Special Hospital	
	2020	2021	2020	2021
(1)	(2)	(3)	(4)	(5)
Banjarmasin Selatan/ South Banjarmasin	1	1	-	-
Banjarmasin Timur/ East Banjarmasin	1	1	1	1
Banjarmasin Barat/ West Banjarmasin	1	1	1	1
Banjarmasin Tengah/ Central Banjarmasin	4	5	1	1
Banjarmasin Utara/ North Banjarmasin	1	1	-	-
Kota Banjarmasin	8	9	3	3

SOCIAL AND WELFARE

Lanjutan Tabel/Continued Table 4.2.3.

Kecamatan Subdistrict	Puskesmas ¹ Rawat Inap Public Health Center ¹ with Inpatient Care		Puskesmas ¹ Non Rawat Inap Public Health Center ¹ without Inpatient Care	
	2020	2021	2020	2021
(1)	(6)	(7)	(8)	(9)
Banjarmasin Selatan/ South Banjarmasin	-	-	6	6
Banjarmasin Timur/ East Banjarmasin	-	-	6	6
Banjarmasin Barat/ West Banjarmasin	-	-	5	5
Banjarmasin Tengah/ Central Banjarmasin	-	-	5	5
Banjarmasin Utara/ North Banjarmasin	-	-	4	4
Kota Banjarmasin	0	0	26	26

Lanjutan Tabel/*Continued Table* 4.2.3.

Kecamatan <i>Subdistrict</i>	Klinik Pratama <i>Primary Clinic</i>		Posyandu <i>Maternal & Child Health Center</i>	
	2020	2021	2020	2021
(1)	(10)	(11)	(12)	(13)
Banjarmasin Selatan/ <i>South Banjarmasin</i>	8	8	85	85
Banjarmasin Timur/ <i>East Banjarmasin</i>	20	20	84	84
Banjarmasin Barat/ <i>West Banjarmasin</i>	14	14	76	76
Banjarmasin Tengah/ <i>Central Banjarmasin</i>	19	20	75	65
Banjarmasin Utara/ <i>North Banjarmasin</i>	16	16	85	85
Kota Banjarmasin	77	78	405	395

Catatan/*Note*: ¹ Puskesmas yang teregistrasi/*Registered Public Health Center*

Sumber: Dinas Kesehatan Kota Banjarmasin

Sources: *Department of Health of Banjarmasin Municipality*

Tabel 4.2.4. Persentase Penduduk yang Mempunyai Keluhan Kesehatan Selama Sebulan Terakhir di Kota Banjarmasin, 2017-2021
Table *Number of People Who Had Health Complaint During a Month Prior to The Survey in Banjarmasin Municipality, 2017-2021*

Tahun Year	Laki-laki Male	Perempuan Female	Jumlah Total
(1)	(2)	(3)	(4)
2017	11,72	14,09	12,90
2018	6,07	8,41	7,25
2019	10,47	14,08	12,27
2020	10,30	12,75	11,52
2021	17,37	7,78	12,57

Sumber: BPS Kota Banjarmasin (Survei Sosial Ekonomi Nasional/Susenas)
 Sources: Statistics of Banjarmasin (National Socio Economic Survey)

Tabel 4.2.5. Jumlah Kasus Penyakit Menurut Kecamatan dan Jenis Penyakit, 2021
Table Number of Disease Cases by Subdistrict and Type of Disease, 2021

Kecamatan Subdistrict	Malaria (Suspek) Malaria (Suspect)	TB Paru Tuberculosis	Pneumonia¹ Pneumonia¹	Kusta Leprosy
(1)	(2)	(3)	(4)	(5)
Banjarmasin Selatan/ South Banjarmasin	26	118	337	2
Banjarmasin Timur/ East Banjarmasin	0	85	1 137	1
Banjarmasin Barat/ West Banjarmasin	1	82	300	2
Banjarmasin Tengah/ Central Banjarmasin	2	82	17	2
Banjarmasin Utara/ North Banjarmasin	2	87	230	2
Kota Banjarmasin	31	454	884	9

SOCIAL AND WELFARE

Lanjutan Tabel/Continued Table 4.2.5.

Kecamatan Subdistrict	Tetanus Neonatorum	Campak Measles	Diare² Diarrhoea²	DBD Dengue Hemorrhagic Fever
(1)	(6)	(7)	(8)	(9)
Banjarmasin Selatan/ South Banjarmasin	-	11	1 091	4
Banjarmasin Timur/ East Banjarmasin	-	1	795	-
Banjarmasin Barat/ West Banjarmasin	-	5	947	7
Banjarmasin Tengah/ Central Banjarmasin	-	4	829	4
Banjarmasin Utara/ North Banjarmasin	-	3	820	-
Kota Banjarmasin	-	24	4 482	15

Lanjutan Tabel/Continued Table 4.2.5.

Kecamatan Subdistrict	AIDS		IMS STD
	Kasus Baru ³ New Cases ³	Kasus Kumulatif Cumulative Cases	
(1)	(10)	(11)	(12)
Banjarmasin Selatan/ South Banjarmasin	24	109	9
Banjarmasin Timur/ East Banjarmasin	2	29	4
Banjarmasin Barat/ West Banjarmasin	1	27	1
Banjarmasin Tengah/ Central Banjarmasin	2	49	3
Banjarmasin Utara/ North Banjarmasin	3	81	3
Kota Banjarmasin	32	295	20

Catatan/Note: ¹ Pneumonia pada balita/Pneumonia in children under five years old

² Jumlah Kejadian luar biasa/Number of extraordinary events

³ Sampai dengan Januari 2022/Up to January 2022

⁴ Data kasus AIDS pada publikasi tahun bersangkutan dapat berbeda dengan dengan publikasi tahun sebelumnya dikarenakan terdapat penambahan kasus yang belum dilaporkan/The case data of AIDS in the newest publication may be different from the previous years publication due to the addition of unreported cases

Sumber: Dinas Kesehatan Kota Banjarmasin

Sources: Department of Health of Banjarmasin Municipality

Tabel 4.2.6. Jumlah Dokter, Bidan dan Dukun Bayi Praktek Swasta, 2011-2021
Table Number of Doctors, Obstetricians, Trained Midwives, 2011-2021

Tahun Years	Dokter Doctor	Bidan Obstetrician	Dukun Bayi Trained Midwife
(1)	(2)	(3)	(4)
2011	499	323	70
2012	494	360	47
2013	623	394	64
2014	489	297	85
2015	490	299	83
2016	445	174	48
2017	551	336	42
2018	1 019	589	22
2019	701	1 201	29
2020	399	508	32
2021	580	342	14

Sumber: Dinas Kesehatan Kota Banjarmasin

Sources: Department of Health of Banjarmasin Municipality

Tabel 4.2.7. Aktualisasi Program Sarana Kesehatan, 2021
Table Actualization of Medical Facilities Program, 2021

Jenis Program <i>Kind of Program</i>	Satuan <i>Unit</i>	Jumlah <i>Total</i>
(1)	(2)	(3)
Pelayanan Kesehatan Masyarakat/ Public Health Service :		
- Pembangunan Puskesmas Rehabilitasi/ <i>Health Center Rehabilitation Construction</i>	Buah	2
- Pembangunan Gedung Puskesmas Pembantu/ <i>Sub Health Center Rehabilitation Construction</i>	Buah	-
- Pembangunan Rumah Dokter/ <i>Doctors Residence Construction</i>	Buah	-
- Pembangunan Rumah Paramedis/ <i>Paramedic Residence Construction</i>	Buah	1
- Perbaikan Gedung Puskesmas/ <i>Health Center Repairing</i>	Buah	3
- Perbaikan Gedung Puskesmas Pembantu/ <i>Sub Health Center Repairing</i>	Buah	-
- Perbaikan Rumah Dokter/ <i>Doctors Residence Repairing</i>	Buah	-
- Perbaikan Rumah Paramedis/ <i>Paramedic Residence Repairing</i>	Buah	1
- Operasional Puskesmas/ <i>Public Health Center Operational</i>	Rupiah	-
- Perbaikan UPTD Jamkesmas/ <i>Regional Technical Unit of Jamkesmas Repairing</i>	Buah	-
- Perbaikan UPTD Labkesda/ <i>Regional Technical Unit of Regional Health Lab. Repairing</i>	Buah	1
- UPTD GFK/ <i>Regional Technical Unit of GFK Repairing</i>	Buah	-
- Pembangunan Poskesdes/ <i>Village Health Post Construction</i>	Buah	-
- Perbaikan Poskesdes/ <i>Village Health Post Repairing</i>	Buah	-

SOCIAL AND WELFARE

Lanjutan Tabel/Continued Table 4.2.7.

Jenis Program Kind of Program	Satuan Unit	Jumlah Total
(1)	(2)	(3)
Sarana Penyediaan Air Bersih/ Water Supply Facilities :		
- Bak Penampungan Air Hujan/ <i>Rainwater Tanks</i>	Buah	-
- Sumur Pompa Tangan Dangkal/ <i>Shallow Well Hand Pump</i>	Buah	-
- SAS	Buah	-
- Kran Umum/ <i>Public Taps</i>	Buah	-
Sarana Kesehatan Perumahan Dan Lingkungan : Housing and Environmental Health Facilities :		
- Pembangunan Rehabilitasi Jamban Keluarga/ <i>Construction of Family Latrines Rehabilitation</i>	Buah	-
- Sarana Pembuangan Air Limbah/ <i>Wastewater Disposal Facilities</i>	Buah	-
- Jamban Jamak/ <i>Public Toilets</i>	Buah	-
- Percontohan Kotak Sampah dan Pemukiman/ <i>Pilot Litter Box and Settlement</i>	Buah	-
- Jamban Sekolah/ <i>School Latrines</i>	Buah	-

Sumber: Dinas Kesehatan Kota Banjarmasin
Sources: Department of Health of Banjarmasin Municipality

Tabel 4.2.8. Jumlah Penderita Baru Rawat Jalan Menurut Kelompok Umur dan Jenis Penyakit yang Diamati di Puskesmas, 2021
Number of New Out Patient Care by Ages and Kind of Disease Which is Perceived in Health Centre, 2021

Nama Penyakit <i>Disease</i>	Kelompok Umur/ <i>Age Group</i> (Tahun / <i>Years</i>)					Jumlah <i>Total</i>
	< 1	1-4	5-14	15-44	> 45	
(1)	(2)	(3)	(4)	(5)	(6)	(7)
Diare/ <i>Diarrhea</i>	229	400	244	738	625	2 236
Pneumonia/ <i>Pneumonia</i>	-	-	9	26	85	120
Disentri/ <i>Dysentery</i>	-	1	-	3	1	5
Tifoid/ <i>Thypoid</i>	5	15	57	114	35	226
TB Paru Klinis/ <i>Clinical Pulmonary TB</i>	5	11	16	172	233	437
TB Paru BTA+/ <i>BTA+ Pulmonary TB</i>	-	-	-	-	-	0
Malaria Klinis/ <i>Clinical Malaria</i>	-	-	-	-	-	0
DBD/ <i>DHF</i>	-	-	7	5	1	13
Campak/ <i>Measles</i>	8	4	3	5	2	22
Kusta MB/ <i>MB Leprosy</i>	-	-	-	-	-	0
Kusta PB/ <i>PB Leprosy</i>	-	-	-	-	-	0
Infeksi Gonokok/ <i>Mumps Infection</i>	-	-	1	14	1	16
Tetanus Neonatorum/ <i>Tetanus Neonatorum</i>	-	-	-	-	-	0
Malaria Falcifarum/ <i>Falcifarum Malaria</i>	-	-	-	-	-	0
Tetanus/ <i>Tenanus</i>	-	-	-	1	-	1
Malaria Vivax/ <i>Vivax Malaria</i>	-	-	-	1	-	1
Siphilis/ <i>Syphilis</i>	-	-	-	2	3	5

Sumber: Dinas Kesehatan Kota Banjarmasin

Sources: Department of Health of Banjarmasin Municipality

Tabel 4.2.9. Pola Penyakit Penderita Rawat Jalan di Puskesmas Umur Penderita <28 Hari, 2021
Disease Pattern of New Out Patient Care Patients in Public Health Center at <28 Days Age, 2021

Nama Penyakit Diseases	Jumlah Penderita Number of Patients	Persentase Percentage (%)
(1)	(2)	(3)
Infeksi akut lain pada saluran pernafasan atas / <i>Other acute infections of upper respiratory tract</i>	24	42,11
Penyakit lain pada saluran pernapasan bagian atas / <i>Other disease of the upper respiratory tract</i>	-	-
Gangguan gigi dan jaringan penyangga lain / <i>Disorder of teeth and other supporting net</i>	-	-
Pneumonia / <i>Pneumonia</i>	3	5,26
Penyakit rongga mulut, kelenjar ludah, dan rahang / <i>Diseases of oral cavity, salivary glands and jaws</i>	-	-
Diare / <i>Diarrhea</i>	19	33,33
Penyakit kulit infeksi / <i>Infectious skin disease</i>	1	1,75
Penyakit kulit alergi / <i>Allergic skin disease</i>	8	14,04
Infeksi penyakit usus yang lain / <i>Other intestinal infections</i>	-	-
Bronchitis / <i>Bronchitis</i>	-	-
Tonsilitis / <i>Tonsilitis</i>	-	-
Asma / <i>Asthma</i>	-	-
Infeksi telinga tengah / <i>Middle ear infections</i>	-	-
Penyakit mata lain-lain / <i>Other eye diseases</i>	2	3,51
Penyakit pada system otot dan jaring pengikat / <i>Diseases of the muscular system and the net binding</i>	-	-
Penyakit lain-lain / <i>Other diseases</i>	-	-
Jumlah/Total	57	100,00

Sumber: Dinas Kesehatan Kota Banjarmasin
 Sources: Department of Health of Banjarmasin Municipality

Tabel 4.2.10. Pola Penyakit Penderita Rawat Jalan di Puskesmas Umur Penderita 28 Hari -1 Tahun, 2021
Disease Pattern of Take Home Care Patients in Public Health Center at 28 Days -1 Year Age, 2021

Nama Penyakit Diseases	Jumlah Penderita Number of Patients	Persentase Percentage (%)
(1)	(2)	(3)
Infeksi akut lain pada saluran pernafasan atas / <i>Other acute infections of upper respiratory tract</i>	1 042	68,06
Penyakit lain pada saluran pernapasan bagian atas / <i>Other disease of the upper respiratory tract</i>	-	-
Diare / <i>Diarrhea</i>	219	14,30
Infeksi penyakit usus yang lain/ <i>Other intestinal infections</i>	5	0,33
Pneumonia / <i>Pneumonia</i>	91	5,94
Penyakit kulit infeksi / <i>Infectious skin disease</i>	25	1,63
Penyakit kulit alergi / <i>Allergic skin disease</i>	105	6,86
Disentri / <i>Dysentery</i>	-	-
Penyakit mata lain-lain / <i>Other eye diseases</i>	1	0,07
Infeksi telinga tengah / <i>Middle ear infections</i>	9	0,59
Penyakit rongga mulut, kelenjar ludah, dan rahang / <i>Diseases of oral cavity, salivary glands and jaws</i>	-	-
Tonsilitis / <i>Tonsilitis</i>	1	0,07
Campak / <i>Measles</i>	9	0,59
Cacar air / <i>Chickenpox</i>	15	0,98
Penyakit kulit karena jamur / <i>Skin diseases due to fungus</i>	6	0,39
Bronchitis / <i>Bronchitis</i>	-	-
Asma / <i>Asthma</i>	3	0,20
Kecelakaan dan ruda paksa / <i>Injuries and involuntary</i>	-	-
Gangguan gigi dan jaringan penyangga lain / <i>Disorder of teeth and other supporting net</i>	-	-
Penyakit lain-lain / <i>Other diseases</i>	-	-
Jumlah/Total	1 531	100,00

Sumber: Dinas Kesehatan Kota Banjarmasin
 Sources: Department of Health of Banjarmasin Municipality

Tabel 4.2.11. Pola Penyakit Penderita Rawat Jalan di Puskesmas Umur Penderita 1-4 Tahun, 2021
Table
Disease Pattern of Take Home Care Patients in Public Health Center at 1-4 Years Age, 2021

Nama Penyakit Diseases	Jumlah Penderita Number of Patients	Persentase Percentage (%)
(1)	(2)	(3)
Infeksi akut lain pada saluran pernafasan atas / <i>Other acute infections of upper respiratory tract</i>	2 042	66,32
Penyakit lain pada saluran pernapasan bagian atas / <i>Other disease of the upper respiratory tract</i>	1	0,03
Gangguan gigi dan jaringan penyangga lain / <i>Disorder of teeth and other supporting net</i>	66	2,14
Pneumonia / <i>Pneumonia</i>	186	6,04
Penyakit rongga mulut, kelenjar ludah, dan rahang / <i>Diseases of oral cavity, salivary glands and jaws</i>	-	-
Diare / <i>Diarrhea</i>	412	13,38
Penyakit kulit infeksi / <i>Infectious skin disease</i>	78	2,53
Penyakit kulit alergi / <i>Allergic skin disease</i>	192	6,24
Infeksi penyakit usus yang lain <i>Other intestinal infections</i>	7	0,23
Bronchitis / <i>Bronchitis</i>	1	0,03
Tonsilitis / <i>Tonsilitis</i>	17	0,55
Asma / <i>Asthma</i>	40	1,30
Infeksi telinga tengah / <i>Middle ear infections</i>	30	0,97
Penyakit mata lain-lain / <i>Other eye diseases</i>	7	0,23
Penyakit pada system otot dan jaring pengikat / <i>Diseases of the muscular system and the net binding</i>	-	-
Penyakit lain-lain / <i>Other diseases</i>	-	-
Jumlah/Total	3 079	100,00

Sumber: Dinas Kesehatan Kota Banjarmasin
 Sources: Department of Health of Banjarmasin Municipality

Tabel 4.2.12. Pola Penyakit Penderita Rawat Jalan di Puskesmas Umur Penderita >65 Tahun, 2021
Disease Pattern of Take Home Care Patients in Public Health Center at >65 Years Age, 2021

Nama Penyakit Diseases	Jumlah Penderita Number of Patients	Persentase Percentage (%)
(1)	(2)	(3)
Infeksi akut lain pada saluran pernafasan atas/ <i>Other acute infections of upper respiratory tract</i>	515	50,39
Penyakit lain pada saluran pernapasan bagian atas/ <i>Other disease of the upper respiratory tract</i>	1	0,10
Gangguan gigi dan jaringan penyangga lain/ <i>Disorder of teeth and other supporting net</i>	26	2,54
Pneumonia/ <i>Pneumonia</i>	48	4,70
Penyakit rongga mulut, kelenjar ludah, dan rahang/ <i>Diseases of oral cavity, salivary glands and jaws</i>	-	-
Diare / <i>Diarrhea</i>	63	6,16
Penyakit kulit infeksi / <i>Infectious skin disease</i>	14	1,37
Penyakit kulit alergi / <i>Alergic skin disease</i>	69	6,75
Infeksi penyakit usus yang lain / <i>Other intestinal infections</i>	1	0,10
Bronchitis / <i>Bronchitis</i>	12	1,17
Tonsilitis / <i>Tonsilitis</i>	2	0,20
Asma / <i>Asthma</i>	214	20,94
Infeksi telinga tengah / <i>Middle ear infections</i>	8	0,78
Penyakit mata lain-lain / <i>Other eye diseases</i>	14	1,37
Penyakit pada system otot dan jaring pengikat / <i>Diseases of the muscular system and the net binding</i>	35	3,42
Penyakit lain-lain / <i>Other diseases</i>	-	-
Jumlah/Total	1 022	100,00

Sumber: Dinas Kesehatan Kota Banjarmasin
 Sources: Department of Health of Banjarmasin Municipality

SOCIAL AND WELFARE

Tabel 4.2.13. Banyaknya Kelahiran Menurut Penolong Kelahiran di Kota Banjarmasin, 2011-2021
Table *Number of Births by Birth Attendants of Banjarmasin Municipality, 2011-2021*

Tahun Year	Tenaga Kesehatan ¹⁾ Health Workers	Non Tenaga Kesehatan ²⁾ Non Health Workers	Jumlah Total
(1)	(2)	(3)	(4)
2011	10 798	122	10 920
2012	11 285	105	11 390
2013	11 677	51	11 728
2014	11 830	85	11 915
2015	13 796	52	13 848
2016	14 092	48	14 140
2017	13 130	-	13 130
2018	13 108	14	13 122
2019	13 023	8	13 031
2020	11 795	12	11 807
2021	11 005	14	11 019

Catatan/Note: ¹ terdiri dari dokter dan bidan / consist of doctors and midwives

² dukun bayi / trained midwives

Sumber: Dinas Kesehatan Kota Banjarmasin

Sources: Department of Health of Banjarmasin Municipality

Tabel 4.2.14. Banyaknya Balita yang Pernah Mendapat Imunisasi Menurut Jenis Imunisasi di Kota Banjarmasin, 2021
Number of Infants Ever Received Immunization by Type of Immunization Banjarmasin Municipality, 2021

Kecamatan Subdistrict	BCG	DPT			Polio				Campak
		1	2	3	1	2	3	4	
(1)	(2)	(3)	(4)	(5)	(6)	(7)	(8)	(9)	(10)
Banjarmasin Selatan/ South Banjarmasin	2 607	2 560	2 149	2 490	2 606	2 570	2 523	2 490	2 405
Banjarmasin Timur/ East Banjarmasin	1 852	1 880	1 739	1 780	1 851	1 873	1 729	1 776	1 720
Banjarmasin Barat/ West Banjarmasin	1 877	2 294	2 520	2 074	2 257	2 282	2 155	2 074	2 200
Banjarmasin Tengah/ Central Banjarmasin	1 485	1 475	1 459	1 452	1 499	1 482	1 465	1 439	1 390
Banjarmasin Utara/ North Banjarmasin	2 400	2 415	2 405	2 425	2 400	2 417	2 405	2 422	2 453
Kota Banjarmasin	10 221	10 624	10 272	10 221	10 613	10 624	10 277	10 201	10 168

Sumber: Dinas Kesehatan Kota Banjarmasin
 Sources: Department of Health of Banjarmasin Municipality

Tabel 4.2.15. Jumlah Kasus 10 Penyakit Terbanyak di Kota Banjarmasin, 2021
Table Number of Cases the 10 Highest Diseases in Banjarmasin Municipality, 2021

No (1)	Jenis Penyakit Type of Disease (2)	Banyaknya Kasus Number of Cases (3)
1	Hipertensi esensial	46 803
2	Penyakit Infeksi Saluran Pernafasan Atas Akut tidak spesifik	18 186
3	Dispepsia	15 314
4	Diabetes Mellitus Tipe 2	13 174
5	Arthritis lainnya	8 814
6	Need for immunization against single bacterial diseases	8 283
7	Penyakit Pulpa dan jaringan Periapikal	7 186
8	Dermatitis lain, tidak spesifik (eksema)	5 543
9	Lansia / Senility	4 673
10	Lipidemia	4 265

Sumber: Dinas Kesehatan Kota Banjarmasin
 Sources: Department of Health of Banjarmasin Municipality

Tabel 4.2.16. Jumlah Bayi Lahir, Bayi Berat Lahir Rendah (BBLR), BBLR Dirujuk, dan Bergizi Buruk di Kota Banjarmasin, 2011-2021
Number of Born Babies, Low-Weight Infant, Low-Weight Infant Referred and Malnutrition in Banjarmasin Municipality, 2011-2021

Tahun Year	Bayi Lahir Babies Born	BBLR/Low-Weight Infant		Gizi Buruk Malnutrition
		Jumlah Total	Dirujuk Referred	
(1)	(2)	(3)	(4)	(5)
2011	10 920	372	260	46
2012	11 390	409	321	69
2013	11 728	476	476	47
2014	11 915	555	555	57
2015	11 794	505	505	54
2016	12 028	449	449	64
2017	13 279	528	527	37
2018	13 174	464	464	66
2019	12 984	549	505	60
2020	12 797	424	404	63
2021	10 961	429	400	80

Sumber: Dinas Kesehatan Kota Banjarmasin

Sources: Department of Health of Banjarmasin Municipality

SOCIAL AND WELFARE

Tabel 4.2.17. Jumlah Ibu Hamil, Melakukan Kunjungan K1, Melakukan Kunjungan K4, Kurang Energi Kronis, dan Mendapat Tablet Zat Besi (Fe) di Kota Banjarmasin, 2011-2021
Number of Pregnant Women, Visitting K4, Chronic Lack of Energy and Got Iron Tablet (Fe) Banjarmasin Municipality, 2011-2021

Tahun Year	Ibu Hamil Pregnant Women	Kunjungan Visitting K1	Kunjungan Visitting K4	Kurang Energi Kronis Chronic Lack of Energy	Mendapat Zat Besi (Fe) Got Iron Tablet (Fe)
(1)	(2)	(3)	(4)	(5)	(6)
2011	12 384	12 686	10 544	889	10 686
2012	12 600	12 587	11 040	982	10 649
2013	12 767	12 994	11 886	864	11 646
2014	12 902	12 871	12 375	710	12 146
2015	15 114	14 990	14 815	676	12 648
2016	15 114	15 188	14 988	804	12 763
2017	14 701	14 673	14 663	1 003	13 759
2018	14 491	14 370	14 356	1 296	13 589
2019	14 282	14 135	13 294	1 517	13 460
2020	14 077	11 938	11 323	1 305	11 335
2021	12 766	11 492	10 867	1 327	11 020

Sumber: Dinas Kesehatan Kota Banjarmasin
 Sources: Department of Health of Banjarmasin Municipality

Tabel 4.2.18. Jumlah Remaja Usia 15-24 Tahun yang Mendapat Penyuluhan tentang Kesehatan Reproduksi (Kespro) dan HIV/AIDS Menurut Kecamatan di Kota Banjarmasin, 2021
Number of Teens Ages 15-24 Years Gets Extension on Reproductive Health and HIV/AIDS by Subdistrict Banjarmasin Municipality, 2021

Kecamatan Subdistrict	Penyuluhan Kespro Extension on Reproductive	Penyuluhan HIV/AIDS Extension on HIV/AIDS
(1)	(2)	(3)
Banjarmasin Selatan/ South Banjarmasin	444	229
Banjarmasin Timur/ East Banjarmasin	938	795
Banjarmasin Barat/ West Banjarmasin	1 482	598
Banjarmasin Tengah/ Central Banjarmasin	620	30
Banjarmasin Utara/ North Banjarmasin	100	115
Kota Banjarmasin	3 584	1 767

Sumber: Dinas Kesehatan Kota Banjarmasin

Sources: Department of Health of Banjarmasin Municipality

SOCIAL AND WELFARE

Tabel 4.2.19. Angka Harapan Hidup Saat Lahir Kota Banjarmasin (Tahun), 2013-2021
Table
Life Expectancy at Born of Banjarmasin Municipality (Year), 2013-2021

Tahun Year	Kota Banjarmasin Banjarmasin Municipality	Kalimantan Selatan South Kalimantan Province
(1)	(2)	(3)
2013	69,99	67,35
2014	70,02	67,47
2015	70,32	67,80
2016	70,44	67,92
2017	70,55	68,02
2018	70,75	68,23
2019	70,98	68,49
2020	71,13	68,66
2021	71,29	68,83

Sumber: BPS Kota Banjarmasin
Sumber: Statistics of Banjarmasin Municipality

4.3. AGAMA/RELIGION

Tabel 4.3.1. Jumlah Penduduk Menurut Kecamatan dan Agama yang Dianut, 2021
Table *Population by Subdistrict and Religion, 2021*

Kecamatan Subdistrict	Islam	Protestan Protestant	Katolik Catholic	Hindu	Budha Buddha	Lainnya Others
(1)	(2)	(3)	(4)	(5)	(6)	(7)
Banjarmasin Selatan/ South Banjarmasin	512 851	12 096	6 389	1 129	3 556	12 138
Banjarmasin Timur/ East Banjarmasin	70 818	3 097	1 919	194	1 317	58
Banjarmasin Barat/ West Banjarmasin	80 298	1 761	941	114	697	52
Banjarmasin Tengah/ Central Banjarmasin	121 412	3 855	1 132	625	570	173
Banjarmasin Utara/ North Banjarmasin	87 650	817	361	53	48	11 609
Jumlah/Total	873 029	21 626	10 742	2 115	6 188	24 030

Sumber: Kementerian Agama Kota Banjarmasin

Sources: Ministry of Religious Banjarmasin Municipality

Tabel 4.3.2. Jumlah Tempat Peribadatan Menurut Kecamatan, 2021
Table Number of Religious Facilities by Subdistrict, 2021

Kecamatan Subdistrict	Masjid Mosque	Langgar/ Mushola Pray Room	Gereja Protestan Protestant Church	Gereja Katholik Catholic Church	Pura Temple	Vihara
(1)	(2)	(3)	(4)	(5)	(6)	(7)
Banjarmasin Selatan/ South Banjarmasin	45	167	1	1	0	1
Banjarmasin Timur/ East Banjarmasin	47	143	8	0	1	1
Banjarmasin Barat/ West Banjarmasin	37	80	2	0	0	0
Banjarmasin Tengah/ Central Banjarmasin	36	54	16	2	0	4
Banjarmasin Utara/ North Banjarmasin	49	167	1	0	0	0
Kota Banjarmasin	214	668	31	3	1	6

Sumber: Kementerian Agama Kota Banjarmasin
 Sources: Ministry of Religious Banjarmasin Municipality

Tabel 4.3.3. Jumlah Jamaah Haji yang diberangkatkan ke Tanah Suci Mekah Menurut Kecamatan, 2019-2021
Table *Number of Pilgrims that Departed to Mecca for Hajj by Subdistrict, 2019-2021*

Kecamatan Subdistrict	2019	2020*	2021*
(1)	(2)	(3)	(4)
Banjarmasin Selatan/ <i>South Banjarmasin</i>	160	118	118
Banjarmasin Timur/ <i>East Banjarmasin</i>	164	124	121
Banjarmasin Barat/ <i>West Banjarmasin</i>	77	109	109
Banjarmasin Tengah/ <i>Central Banjarmasin</i>	95	68	68
Banjarmasin Utara/ <i>North Banjarmasin</i>	190	169	169
Kota Banjarmasin	686	588	585

Catatan/Note : * Jamaah haji tidak diberangkatkan karena Pandemi COVID-19/Pilgrims could depart because COVID-19 pandemic

Sumber: Kementerian Agama Kota Banjarmasin

Sources: Ministry of Religious Banjarmasin Municipality

Tabel 4.3.4. Jumlah Pernikahan Menurut Kecamatan, 2021
Table Number of Marriages by Subdistrict, 2021

Kecamatan Subdistrict	Pernikahan Mariages
(1)	(2)
Banjarmasin Selatan/ South Banjarmasin	990
Banjarmasin Timur/ East Banjarmasin	723
Banjarmasin Barat/ West Banjarmasin	769
Banjarmasin Tengah/ Central Banjarmasin	544
Banjarmasin Utara/ North Banjarmasin	937
Kota Banjarmasin	3 963

Sumber: Kementerian Agama Kota Banjarmasin
 Sources: Ministry of Religious Banjarmasin Municipality

4.4. KELUARGA BERENCANA/FAMILY PLANNING

Tabel 4.4.1. Jumlah Klinik KB Menurut Kecamatan, 2018-2021
Table Number of Family Planning Clinics by Subdistrict, 2018-2021

Kecamatan Subdistrict	2018	2019	2020	2021
(1)	(3)	(4)	(5)	(5)
Banjarmasin Selatan/ South Banjarmasin	12	12	13	14
Banjarmasin Timur/ East Banjarmasin	10	10	9	9
Banjarmasin Barat/ West Banjarmasin	11	11	11	10
Banjarmasin Tengah/ Central Banjarmasin	9	9	9	8
Banjarmasin Utara/ North Banjarmasin	9	9	10	12
Jumlah/Total	51	51	52	53

Sumber: Dinas Pengendalian Penduduk, Keluarga Berencana dan Pemberdayaan Masyarakat Kota Banjarmasin

Source: Departement of Population Control, Family Planning and Community Empowerment Banjarmasin City

Table 4.4.2. Jumlah Klinik KB Terdaftar Menurut Status Klinik per Kecamatan, 2021
Number of Registered Family Planning Clinics by Status and Subdistrict, 2021

Kecamatan Subdistrict	Kementerian Kesehatan Ministry of Health	ABRI Military	Instansi lain Other Institution	Swasta Private	Jumlah Total
(1)	(2)	(3)	(4)	(5)	(6)
Banjarmasin Selatan/ South Banjarmasin	0	0	12	2	14
Banjarmasin Timur/ East Banjarmasin	0	1	7	1	9
Banjarmasin Barat/ West Banjarmasin	0	1	8	1	10
Banjarmasin Tengah/ Central Banjarmasin	0	0	6	2	8
Banjarmasin Utara/ North Banjarmasin	0	0	10	2	12
Kota Banjarmasin	0	2	43	8	53

Sumber: Dinas Pengendalian Penduduk, Keluarga Berencana dan Pemberdayaan Masyarakat Kota Banjarmasin

Source: Department of Population Control, Family Planning and Community Empowerment Banjarmasin City

Tabel 4.4.3. Jumlah Pasangan Usia Subur (PUS) dan Akseptor KB Aktif Dirinci per Kecamatan, 2021
Number of Childbearing Age Couples (CAC) and Actively Family Planning Acceptor Accounted by Subdistrict, 2021

Kecamatan Subdistrict	PUS CAC	Jumlah Akseptor KB Number of Family Planning Acceptor							Jumlah Total
		Pil Pill	IUD	Kondom Condom	Implant	MOP	MOW	Suntik Injection	
(1)	(2)	(3)	(4)	(5)	(6)	(7)	(8)	(9)	(10)
Banjarmasin Selatan/ South Banjarmasin	24 743	7 790	1 018	170	1 445	31	182	9 415	19 636
Banjarmasin Timur/ East Banjarmasin	17 878	6 031	730	346	618	249	220	6 237	14 465
Banjarmasin Barat/ West Banjarmasin	30 056	8 761	1 067	347	721	33	122	9 049	19 513
Banjarmasin Tengah/ Central Banjarmasin	11 211	2 750	613	102	340	25	120	4 437	8 161
Banjarmasin Utara/ North Banjarmasin	24 545	7 599	1 035	397	1 183	73	270	8 377	19 016
Kota Banjarmasin	108 433	32 931	4 463	1 362	4 307	411	914	37 515	80 791

Sumber: Dinas Pengendalian Penduduk, Keluarga Berencana dan Pemberdayaan Masyarakat Kota Banjarmasin

Source: Departement of Population Control, Family Planning and Community Empowerment Banjarmasin City

Tabel 4.4.4. Jumlah Akseptor KB Baru Menurut Kecamatan menurut Jenis Kontrasepsi, 2021
Number of New Acceptor Family Planning by Kind of Contraceptive, 2021

Kecamatan Subdistrict	Target Target	Jumlah Akseptor KB Number of Family Planning Acceptor						Jumlah Total
		IUD	MOP	Implant	Suntik Injection	Pil Pill	Kondom Condom	
(1)	(2)	(3)	(4)	(5)	(6)	(7)	(8)	(9)
Banjarmasin Selatan/ South Banjarmasin	17 243	1 018	31	1 445	9 415	7 790	170	19 636
Banjarmasin Timur/ East Banjarmasin	12 366	730	249	618	6 237	6 031	346	14 465
Banjarmasin Barat/ West Banjarmasin	18 085	1 067	33	721	9 049	8 761	347	19 513
Banjarmasin Utara/ North Banjarmasin	10 380	613	25	340	4 437	2 750	102	8 161
Banjarmasin Tengah/ Central Banjarmasin	17 533	1 035	73	1 183	8 377	7 599	397	19 016
Kota Banjarmasin	75 607	4 463	411	4 307	37 515	32 931	1 362	80 791

Sumber: Dinas Pengendalian Penduduk, Keluarga Berencana dan Pemberdayaan Masyarakat Kota Banjarmasin

Source: Departement of Population Control, Family Planning and Community Empowerment Banjarmasin City

Tabel 4.4.5. Jumlah PUS yang Belum Menjadi Peserta dan Alasan Belum Menjadi Akseptor menurut Kecamatan, 2021
Number of Non Participant Childbearing Age Couples (CAC) and Reason Not to Acceptors by Subdistrict, 2021

Kecamatan Subdistrict	PUS Belum Peserta Non Participant CAC	Alasan Belum Menjadi Akseptor Reason Not to Acceptor			
		Hamil Pregnant	Ingin Anak Want Kid	Ingin Anak Di Tunda Want Kids Delayed	Tidak Ingin Anak Lagi Didn't Want More Kids
(1)	(2)	(3)	(4)	(5)	(6)
Banjarmasin Selatan/ South Banjarmasin	5 107	524	1 332	1 525	1 726
Banjarmasin Timur/ East Banjarmasin	3 413	304	1 108	690	1 311
Banjarmasin Barat/ West Banjarmasin	10 543	6 397	553	1 441	2 152
Banjarmasin Utara/ North Banjarmasin	5 529	558	1 720	1 455	1 796
Banjarmasin Tengah/ Central Banjarmasin	3 050	272	1 462	513	803
Kota Banjarmasin	27 642	8 055	6 175	5 624	7 788

Sumber: Dinas Pengendalian Penduduk, Keluarga Berencana dan Pemberdayaan Masyarakat Kota Banjarmasin

Source: Departement of Population Control, Family Planning and Community Empowerment Banjarmasin City

4.5 KRIMINALITAS/CRIMINAL

Table 4.5.1. Jumlah Kecelakaan, Korban Kecelakaan, dan Kerugian Material, 2019-2021
Number of Accidents, Accident Victims, and Material Losses, 2019-2021

Uraian Description	2019	2020	2021
(1)	(3)	(4)	(4)
Jumlah kecelakaan/ Number of Accidents	21	20	23
Jumlah Penyelesaian/ Number of Finished	21	20	23
Persentase Penyelesaian/ Percentage of Finished	100%	100%	100%
Jumlah Korban Kecelakaan: Number of Accident Victims:			
- Meninggal Dunia/Death	15	16	11
- Luka Berat/Trauma	7	9	4
- Luka Ringan/Minor Injuries	2	11	10
Kerugian Material/Material Losses (Ribuan Rupiah/Thousands Rupiah)	127 400	70 150	31 200

Sumber: Kepolisian Resort Kota (Polresta) Banjarmasin
 Sources: Police Resort of Banjarmasin Municipality

Tabel 4.5.2. Jumlah Kecelakaan, dan Korban Kecelakaan Lalu Lintas per Bulan, 2021
Table **Number of Accidents and Victim of Traffic Accident by Month, 2021**

Bulan Month	Jumlah Kecelakaan Number of Accidents	Korban / Victims			Kerugian Materi Material Losses (ribuan Rp/ thousands Rp)
		Meninggal Dunia Death	Luka Berat Serious Wound	Luka Ringan Minor Injuries	
(1)	(2)	(3)	(4)	(5)	(6)
Januari/January	1	1	0	0	500
Februari/February	1	1	0	1	0
Maret/March	1	0	0	0	20 000
April/April	1	1	0	0	500
Mei/May	3	1	0	3	3 500
Juni/June	1	0	0	1	1 000
Juli/July	4	4	0	0	3 000
Agustus/August	0	0	0	0	0
September/September	1	0	0	3	200
Oktober/October	2	1	1	1	1 000
November/November	6	1	2	3	3 000
Desember/December	1	0	0	0	2 000
Jumlah/Total	22	10	3	12	34 700

Sumber: Kepolisian Resort Kota (Polresta) Banjarmasin
 Sources: Police Resort of Banjarmasin Municipality

Tabel 4.5.3. Jumlah Tindak Pidana, Resiko Penduduk Terjadi Tindak Pidana per 100000 Penduduk, Persentase Penyelesaian Tindak Pidana, dan Selang waktu Terjadinya Tindak Pidana Menurut Kepolisian Daerah Kota Banjarmasin, 2019-2021
Number of Crimes, Population Risk Occurring Crimes per 100,000 Population, Percentage of Criminal Settlement, and Time Lapse of Crimes According to Banjarmasin City Regional Police, 2019-2021

Uraian Description	2019	2020	2021
(1)	(2)	(3)	(4)
Jumlah Tindak Pidana/ Number of Crimes	1 295	1 172	990
Resiko Terkena Tindak Pidana/ Number of Risk of Crime	18	16	14
Jumlah Penyelesaian/ Number of Finished	996	910	830
Persentase Penyelesaian/ Percentage of Finished	77%	78%	84%
Selang Waktu Tindak Pidana/ Number of Time Lapse of Crimes	06 45' 52"	07 28' 27"	08 50' 54'

Sumber: Kepolisian Resort Kota (Polresta) Banjarmasin
 Sources: Police Resort of Banjarmasin Municipality

Tabel 4.5.4. Jumlah Tindak Pidana, Resiko Terkena Tindak Pidana, dan Selang waktu Tindak Pidana per Bulan, 2021
Number of Crimes, Risk of Crime, and Time Lapse of Crimes by Month, 2021

Bulan Month	Jumlah Tindak Pidana Number of Accidents	Resiko Terkena Tindak Pidana Number of Risk of Crime	Selang waktu Tindak Pidana Number of Time Lapse of Crimes
(1)	(2)	(3)	(4)
Januari/January	76	1	09 47' 22"
Februari/February	92	1	08 05' 13"
Maret/March	109	2	06 49' 32"
April/April	87	1	08 33' 06"
Mei/May	95	1	07 49' 53"
Juni/June	87	1	08 33' 06"
Juli/July	69	1	10 46' 57"
Agustus/August	79	1	09 25' 03"
September/September	96	1	07 45' 00"
Oktober/October	70	1	10 37' 42"
November/November	78	1	09 32' 18"
Desember/December	90	1	08 16' 02"
Jumlah/Total	1 028	13	08 50' 54'

Sumber: Kepolisian Resort Kota (Polresta) Banjarmasin

Sources: Police Resort of Banjarmasin Municipality

SOCIAL AND WELFARE

Tabel 4.5.5. Jumlah Pelanggaran Lalu Lintas, 2019-2021
Table Number of Traffic Violations, 2019-2021

Uraian Description	2019	2020	2021
(1)	(2)	(3)	(4)
Jumlah Pelanggaran/ Number of Traffic Violation	23 732	11 321	5 625
Jumlah Vonis/ Number of Verdicts	23 732	11 094	5 615
Jumlah Denda/ Amount of Fine (Ribuan Rupiah/Thousands Rupiah)	1 186 600	382 985 000	268 970 000

Sumber: Kepolisian Resort Kota (Polresta) Banjarmasin

Sources: Police Resort of Banjarmasin Municipality

Tabel 4.5.6. Jumlah Pelanggaran, Vonis, Dan Denda per Bulan, 2021
Table Number of Traffic Violation, Verdicts, and Amount of Fine by Month, 2021

Bulan Month	Jumlah Pelanggaran Number of Traffic Violation	Jumlah Vonis Number of Verdicts	Jumlah Denda (Ribuan Rupiah) Amount of Fine (Thousands Rupiah)
(1)	(2)	(3)	(4)
Januari/January	460	642	22 575 000
Februari/February	379	235	17 900 000
Maret/March	556	731	37 285 000
April/April	265	305	25 050 000
Mei/May	462	155	11 750 000
Juni/June	536	741	42 850 000
Juli/July	649	391	23 000 000
Agustus/August	402	775	42 460 000
September/September	192	239	18 400 000
Oktober/October	580	263	8 450 000
November/November	393	744	10 100 000
Desember/December	751	285	9 150 000
Jumlah/Total	5 625	5 506	268 970 000

Sumber: Kepolisian Resort Kota (Polresta) Banjarmasin
 Sources: Police Resort of Banjarmasin Municipality

SOCIAL AND WELFARE

Tabel 4.5.7. Jumlah Kejahatan dan Pelanggaran yang Dilaporkan dan Diselesaikan Prioritas Kapolda Kalsel, 2021
Table
Number of Crimes and Violations Reported and Resolved Kapolda Kalsel Priority, 2021

Kejahatan/Pelanggaran Crime/Violation	Dilaporkan Reported	Diselesaikan Resolved	Tersangka Suspects
(1)	(2)	(3)	(4)
Perjudian	2	2	1
Narkotika/Psikotropika	204	224	242
Illegal Logging	0	0	0
Illegal Mining	0	0	0
Illegal Fishing	0	0	0
Korupsi/Corruption	0	0	0
Teroris/Terrorisme	0	0	0
Human Trafficking	0	0	0
Premanisme & Anarkis	0	0	0
Kejahatan Jalanan/Street Criminal	0	0	0
Penyalah Gunaan BBM	0	0	0
Kepemilikan Senjata Tajam	45	45	45
Curanmor	42	25	29
Jumlah/Total	293	296	317

Sumber: Kepolisian Resort Kota (Polresta) Banjarmasin
 Sources: Police Resort of Banjarmasin Municipality

Tabel 4.5.8. Jumlah Kasus Narkoba yang ditangani Menurut Jenis Kelamin dan Usia, 2021
Table *Number of Drugs Cases which is Handled by Sex and Age, 2021*

Bulan Month	Jenis Kelamin Sex		Usia Age	
	Laki-Laki Male	Perempuan Female	Dewasa Adult	Anak-Anak Children
(1)	(2)	(3)	(4)	(5)
Januari/January	15	0	12	3
Februari/February	7	0	7	0
Maret/March	6	2	8	0
April/April	10	1	11	0
Mei/May	3	0	3	0
Juni/June	4	0	4	0
Juli/July	2	1	3	0
Agustus/August	2	0	2	0
September/September	6	0	5	1
Oktober/October	4	0	4	0
November/November	26	0	26	0
Desember/December	4	0	4	0
Jumlah/Total	89	4	89	4

SOCIAL AND WELFARE

Lanjutan Tabel/Continued Table 4.5.8.

Bulan Month	Pekerjaan Job			
	PNS Civil Servant	Swasta Private Employee	Pelajar dan Mahasiswa Student	Lain-Lain Other
(1)	(6)	(7)	(8)	(9)
Januari/January	0	7	2	6
Februari/February	0	3	1	3
Maret/March	2	4	0	2
April/April	0	2	0	9
Mei/May	0	2	0	1
Juni/June	0	1	1	2
Juli/July	0	2	0	1
Agustus/August	0	0	0	2
September/September	0	4	0	2
Oktober/October	0	3	0	1
November/November	0	3	3	20
Desember/December	0	1	0	3
Jumlah/Total	2	32	7	52

Lanjutan Tabel/*Continued Table* 4.5.8.

Bulan Month	Pendidikan Education			
	SD Primary School	SMP Junior High School	SMA Senior High School	Perguruan Tinggi College
(1)	(11)	(12)	(13)	(14)
Januari/January	2	6	6	1
Februari/February	0	0	7	0
Maret/March	2	2	4	0
April/April	5	3	3	0
Mei/May	0	0	3	0
Juni/June	0	0	4	0
Juli/July	0	0	1	2
Agustus/August	0	0	2	0
September/September	2	0	2	2
Oktober/October	0	0	4	0
November/November	5	7	12	2
Desember/December	1	2	1	0
Jumlah/Total	17	20	49	7

SOCIAL AND WELFARE

Lanjutan Tabel/Continued Table 4.5.8.

Bulan Month	Jenis Yang Disalahgunakan Type Of Abuse		
	Narkotika Narcotics	Psikotropika Psycotropika	Zat Adiktif Addictive Substance
(1)	(15)	(16)	(17)
Januari/January	11	1	3
Februari/February	6	1	0
Maret/March	7	1	0
April/April	11	0	0
Mei/May	3	0	0
Juni/June	4	0	0
Juli/July	3	0	0
Agustus/August	2	0	0
September/September	6	0	0
Oktober/October	4	0	0
November/November	26	0	0
Desember/December	4	0	0
Jumlah/Total	87	3	3

Sumber: Badan Narkotika Nasional Kota Banjarmasin
Sources: Narcotics Agency of Banjarmasin Municipality

Tabel 4.5.9. Jumlah Pasien Rehabilitasi Khusus Narkoba yang ditangani Menurut Jenis Narkoba Tahun, 2021
Number of Drugs Cases which is Handled by Type of Drugs, 2021

Bulan Month	Jenis Narkoba/Type of Drugs								Jumlah/ Total
	Sabu	Inex	Zenith	Ganja	Lem Fox	Alkohol	Dextro	Obat Daftar G	
(1)	(2)	(3)	(4)	(5)	(6)	(7)	(8)	(9)	(10)
Januari/January	8	0	3	0	0	0	0	1	12
Februari/February	4	0	2	0	0	0	0	1	7
Maret/March	4	0	3	0	0	0	0	1	8
April/April	10	0	1	0	0	0	0	0	11
Mei/May	1	0	2	0	0	0	0	0	3
Juni/June	2	0	2	0	0	0	0	0	4
Juli/July	3	0	0	0	0	0	0	0	3
Agustus/August	1	0	1	0	0	0	0	0	2
September/September	5	0	1	0	0	0	0	0	6
Oktober/October	2	0	2	0	0	0	0	0	4
November/November	18	0	6	0	0	0	2	0	26
Desember/December	4	0	0	0	0	0	0	0	4
Jumlah	62	0	23	0	0	0	2	3	90

Sumber: Badan Narkotika Nasional Kota Banjarmasin
 Sources: Narcotics Agency of Banjarmasin Municipality

Tabel 4.5.10. Jumlah Hakim, Panitera, dan Juru Sita di Kota Banjarmasin, 2021
Table Number of Judges, Clerks of The Court, and Bailiff in Banjarmasin Municipality, 2021

Hakim, Panitera, dan Juru Sita <i>Judges, Clerks of The Court, and Bailiff</i>	Jenis Kelamin <i>Gender</i>		Jumlah <i>Total</i>
	Laki-laki <i>Male</i>	Perempuan <i>Female</i>	
(1)	(2)	(3)	(4)
Hakim/Judges	15	2	17
Panitera dan Panitera Pengganti/ <i>Clerks of The Court</i>	11	10	21
Juru Sita dan Juru Sita Pengganti/ <i>Bailiff</i>	7	3	10
Jumlah/Total	33	15	48

Sumber: Pengadilan Negeri Banjarmasin Kelas IA
 Sources: Court Class IA of Banjarmasin Municipality

Tabel 4.5.11. Jumlah Penyelesaian Perkara Pidana dan Perdata, PHI, dan Tipikor pada Pengadilan Negeri Banjarmasin Kelas IA, 2021
Number of Settlement Criminal and Civil, PHI, and Corruption Cases in Court Class IA of Banjarmasin Municipality, 2021

Perkara Cases	Sisa Tahun Lalu Remaining of Previous Year	Diterima Cases Received	Diputuskan Cases Dealt With	Sisa Remaining
(1)	(2)	(3)	(4)	(5)
Pidana Biasa	130	1 024	1 033	121
Pidana Singkat	-	4	4	-
Pidana Cepat	-	34	34	-
Lalu Lintas/Traffic	-	5 843	5 843	-
Anak/Children	-	25	24	1
Gugatan/Accusation	52	129	139	42
Gugatan Sederhana	2	22	21	3
Hubungan Industrial/Industrial Connection	21	60	75	6
Tipikor/Corruption Crime	13	41	45	9
Pra Peradilan/Pre trial	-	6	5	1
Permohonan/Petition	14	328	335	7

Sumber: Pengadilan Negeri Banjarmasin Kelas IA
 Sources: Court Class IA of Banjarmasin Municipality

Tabel 4.5.12. Jumlah Perkara Yang Diterima dan Diputuskan Menurut Jenis Perkara di Pengadilan Agama Kota Banjarmasin, 2021
Number of Cases Received and Dealt with by Kind of Cases in Religious Court of Banjarmasin Municipality, 2021

Jenis Perkara Cases	Sisa Tahun Lalu Remaining of Previous Year	Diterima Cases Received	Diputuskan Cases Dealt With	Sisa Remaining
(1)	(2)	(3)	(4)	(5)
Izin Kawin/Marriage Liscence	0	0	0	0
Izin Poligami/Polygamy Liscence	0	3	3	0
Isbat Nikah/Ratification of Marriage	2	150	150	2
Dispensasi Kawin/Dispensation of Marriage	0	151	151	0
Sah Nikah/Lawful Wedlock	0	0	0	0
Pembatalan Perkawinan/Annulment of Marriage	0	1	1	0
Gugat Cerai/Sued for Divorce	78	1 232	1 258	52
Cerai Talak/Divorce	26	316	328	14
Perwalian/Guardianship	0	0	0	0
Wali Adhol/Adhol Guardian	0	4	4	0
Nafkah Isteri/Wife Living	0	0	0	0
Penguasaan Anak Hadhanah/Child's Mastery Hadhanah	1	6	4	3
Nafkah Anak oleh Ibu/Living Child by the Mother	0	0	0	0
Gugatan Waris/Inheritance Lawsuit	0	0	0	0
Gugatan Hibah/Grant Claim	0	0	0	0
Gugatan Wasiat/Lawsuit Will	0	0	0	0
Harta Bersama/Proverty Claim	0	20	14	0
Kewarisan/Inheritance	3	20	18	5
Asal Usul Anak	0	39	39	0
Penunjukkan Orang Lain sebagai Wali	0	4	4	0
Penetapan Ahli Waris	0	219	219	0
Ekonomi Syariah	0	3	3	0
Perwalian	0	101	101	0
Pencabutan Kekuasaan Wali	0	8	6	2
Lainnya/Other	2	40	42	84
Jumlah/Total	112	2 317	2 345	162

Sumber: Pengadilan Agama Kota Banjarmasin
 Sources: Religious Court of Banjarmasin Municipality

Tabel 4.5.13. Jumlah Talak, Cerai, dan Rujuk Menurut Bulan di Pengadilan Agama Kota Banjarmasin, 2021
Number of Talak, Divorce, and Rujuk by Month in Religious Court of Banjarmasin Municipality, 2021

Bulan Month	Talak Talak	Cerai Divorce	Rujuk Rujuk
(1)	(2)	(3)	(4)
Januari/January	32	129	0
Februari/February	28	121	0
Maret/March	41	129	0
April/April	24	91	0
Mei/May	10	50	0
Juni/June	45	174	0
Juli/July	27	96	0
Agustus/August	17	86	0
September/September	20	82	0
Oktober/October	28	120	0
November/November	32	97	0
Desember/December	12	57	0
Jumlah/Total	316	1 232	0

Sumber: Pengadilan Agama Kota Banjarmasin

Sources: Religious Court of Banjarmasin Municipality

4.6. KEMISKINAN/POVERTY

Tabel 4.6.1. Garis Kemiskinan, Jumlah, dan Persentase Penduduk Miskin Kota Banjarmasin, 2009-2021
Poverty Line, Number, and Percentage of Poor People in Banjarmasin Municipality, 2009-2021

Tahun Year	Garis Kemiskinan (Rupiah/Kapita/Bulan) Poverty Line (Rupiah/Capita/Month)	Jumlah Penduduk Miskin (Ribu) Number of Poor People (thousand)	Persentase Penduduk Miskin Percentage of Poor People
(1)	(2)	(3)	(4)
2009	235 341	30,30	4,80
2010	267 807	31,61	5,04
2011	291 231	30,56	4,77
2012	318 135	29,31	4,51
2013	346 466	27,78	4,21
2014	366 788	28,54	4,27
2015	384 659	29,95	4,44
2016	417 174	28,75	4,22
2017	445 428	28,93	4,19
2018	477 210	29,24	4,18
2019	509 773	29,65	4,20
2020	543 546	31,31	4,39
2021	606 330	34,84	4,89

Sumber: BPS Kota Banjarmasin
 Sources: Statistics of Banjarmasin Municipality

Tabel 4.6.2. Tingkat Kedalaman dan Tingkat Keparahan Kemiskinan Kota Banjarmasin, 2015-2021
Table *Depth And Severity Level of Poverty in Banjarmasin Municipality, 2015-2021*

Tahun Year	Tingkat Kedalaman Kemiskinan Depth Level of Poverty	Tingkat Keparahan Kemiskinan Severity Level of Poverty
(1)	(2)	(3)
2015	0,65	0,15
2016	0,57	0,13
2017	0,84	0,25
2018	0,81	0,21
2019	0,81	0,26
2020	0,54	0,11
2021	0,56	0,11

Sumber: BPS Kota Banjarmasin
 Sources: Statistics of Banjarmasin Municipality

4.7. SOSIAL LAINNYA/OTHER SOCIAL

Tabel 4.7.1. Jumlah Keluarga Penerima Manfaat (KPM) dan Anggaran Bantuan Sosial Pangan Menurut Kecamatan, 2021
Number of and Food Social Assistance Budget by Subdistrict, 2021

Kecamatan Subdistrict	Jumlah Keluarga Penerima Manfaat (KPM) Number of Family That Receive KPM		Jumlah Anggaran (Rupiah) Budget Amount (Rupiahs)	
	Rencana Planning	Realisasi Realization	Rencana Planning	Realisasi Realization
(2)	(2)	(3)	(4)	(5)
Banjarmasin Selatan/ South Banjarmasin	7 694	7 694	1 538 800 000	1 538 800 000
Banjarmasin Timur/ East Banjarmasin	4 147	4 147	829 400 000	829 400 000
Banjarmasin Barat/ West Banjarmasin	3 427	3 427	685 400 000	685 400 000
Banjarmasin Tengah/ Central Banjarmasin	5 525	5 525	2 205 000 000	2 205 000 000
Banjarmasin Utara/ North Banjarmasin	5 539	5 539	1 107 800 000	1 107 800 000
Jumlah/Total	26 332	26 332	5 266 400 000	5 266 400 000

Sumber: Dinas Sosial Kota Banjarmasin
 Sources: Department Social of Banjarmasin Municipality

Tabel 4.7.2. Nama Panti Asuhan dan Anak Asuh, 2019-2021
Table Name of Orphanages and Childen Incare, 2019-2021

No	Nama Panti Asuhan Name of Orphanages	Jumlah Anak Asuh Number of Children Incare		
		2019	2020	2021
(1)	(2)	(3)	(4)	(5)
1	Santosa	85	59	76
2	Muhammadiyah	28	21	22
3	Puteri Harapan Ibu	35	40	26
4	Siti Armah	40	25	27
5	Al- Amin	44	28	30
6	Al- Ikhlas	52	47	41
7	Al- Mudhakhir	0	0	20
8	Sultan Suriansyah	30	28	31
9	Arisalah Putera	35	31	44
10	Al-Ihsan	12	19	18
11	Noor Hidayah	46	23	25
12	Intan Sari	30	23	25
13	Muhammadiyah Putri	24	19	25
14	Noor Azizah	23	17	19
15	Ashabul Kahfi	17	12	10
16	Insanul Kamil	20	13	16
17	Bhakti Luhur	32	37	41
18	Putri Ar-Risalah	0	0	0
19	Mu'awanah	28	28	24
20	Aisyiah Hikmah Zamzam	38	29	32
21	Muhajirin	16	20	19
22	Ridha Makmur	15	22	9
23	Aisyiyah	27
24	Nuruddin	42
25	Putra Bonang	12
26	Brokh SKKT	8
27	Amanah Insani	17
28	Ashabul Yamin	17
29	Rumah Yatim arrahman	34
30	Mizan Amanah	15
31	Griya Yatim dan Dhuafa	43
Jumlah/Total		650	541	795

Sumber: Dinas Sosial Kota Banjarmasin

Sources: Department Social of Banjarmasin Municipality

SOCIAL AND WELFARE

Tabel 4.7.3. Jumlah Lanjut Usia Menurut Panti dan Non Panti yang Mendapat Santunan, 2018-2021
Table
Number of Elderly by Nursing and Non Nursing who Get Assistance, 2018-2021

Uraian Description	2019	2020	2021
(1)	(2)	(3)	(4)
Panti/Nursing*)	45	48	49
Non Panti/Non Nursing	433	480	205
Jumlah/Total	478	528	254

Catatan/Note :

*) Dikelola Oleh Dinas Sosial Provinsi Kalimantan Selatan

Managed by Department of Social of South Kalimantan Province

Sumber: Dinas Sosial Kota Banjarmasin

Sources: Department Social of Banjarmasin Municipality

Tabel 4.7.4. Jumlah Penderita Cacat yang Direhabilitasi per Kecamatan, 2021
Table Number of People with Disabilities are Rehabilitated by Subdistrict, 2021

Kecamatan Subdistrict	Penyandang Disabilitas Number of People with Disabilities	Anak Dengan Disabilitas Number of Children with Disabilities	Jumlah Total
(1)	(2)	(3)	(4)
Banjarmasin Selatan/ South Banjarmasin	199	41	240
Banjarmasin Timur/ East Banjarmasin	137	38	175
Banjarmasin Barat/ West Banjarmasin	307	85	392
Banjarmasin Tengah/ Central Banjarmasin	108	46	154
Banjarmasin Utara/ North Banjarmasin	163	49	212
Jumlah/Total	914	259	1 173

Sumber: Dinas Sosial Kota Banjarmasin

Sources: Department Social of Banjarmasin Municipality

Tabel 4.7.5. Pembayaran Klaim Program Asuransi Kematian (ASKEM) yang Diselesaikan, 2021
Table Payments of Claim Death Insurance Program Completed, 2021

Bulan Month	Peserta Participant	Istri Wives	Anak Children	Jumlah Total	Pembayaran Payment (Rp)
(1)	(2)	(3)	(4)	(5)	(6)
Januari/January	8 463	6 861	96	15 420	116 482 115 544
Februari/February	7 767	6 605	101	14 473	108 520 970 316
Maret/March	8 379	7 670	105	16 154	119 153 832 102
April/April	7 353	6 755	85	14 193	106 267 065 376
Mei/May	5 328	4 019	57	9 404	71 618 441 602
Juni/June	7 283	6 012	70	13 365	101 279 097 239
Juli/July	6 725	5 649	54	12 428	96 572 204 382
Agustus/Agustus	15 580	10 659	82	26 321	210 607 303 329
September/September	19 816	16 615	132	36 563	283 093 978 091
Oktober/Oktober	10 940	10 457	121	21 518	165 989 715 866
November/November	7 634	7 811	101	15 546	117 642 564 244
Desember/Desember	6 589	6 726	117	13 432	101 183 695 747
Jumlah/Total	111 857	95 839	1 121	208 817	1 598 410 983 838

Sumber: PT TASPEN (PERSERO) Cabang Banjarmasin
 Sources: TASPEN Co Ltd Branch Banjarmasin

Tabel 4.7.6. Jumlah Pensiunan dan Pembayaran Bulanan, 2020
Table Number of Retired and Monthly Payments, 2020

Bulan Month	Jumlah Pensiunan Number of Retired	Jumlah Pembayaran Payment (Rp)
(1)	(2)	(3)
Januari/January	259	1 392 202 200
Februari/February	226	1 190 845 600
Maret/March	258	1 160 341 200
April/April	252	1 320 848 000
Mei/May	269	1 400 275 100
Juni/June	249	1 489 599 700
Juli/July	295	1 738 542 500
Agustus/Agustus	333	2 011 987 100
September/September	294	1 571 849 200
Oktober/Oktober	244	1 671 805 100
November/November	225	1 101 476 500
Desember/Desember	214	1 027 860 500
Jumlah/Total	3 118	17 077 632 700

Sumber: PT TASPEN (PERSERO) Cabang Banjarmasin
 Sources: TASPEN Co Ltd Branch Banjarmasin

SOCIAL AND WELFARE

Tabel 4.7.7. Pembayaran Klaim Program Asuransi (THT) yang diselesaikan, 2020
Table Claim Payments of Insurance Program, 2020

Bulan Month	Pensiun Retired	Meninggal Death	Keluar Resign	Jumlah Total	Pembayaran Payment (Rp)
(1)	(2)	(3)	(4)	(5)	(6)
Januari/January	254	64	10	328	19 090 568 218
Februari/February	221	34	4	259	15 338 486 854
Maret/March	268	37	10	315	18 363 278 789
April/April	245	43	3	291	17 747 035 101
Mei/May	297	37	2	336	20 282 519 238
Juni/June	241	35	-	276	16 865 817 916
Juli/July	2 921	51	8	351	20 741 717 123
Agustus/Agustus	317	73	12	402	24 038 205 371
September/September	303	57	8	368	22 267 275 587
Oktober/Oktober	231	63	7	301	18 489 242 129
November/November	231	71	4	306	18 869 437 695
Desember/Desember	233	39	-	272	16 961 050 058
Jumlah/Total	5 762	604	68	3 805	229 054 634 079

Sumber: PT TASPEN (PERSERO) Cabang Banjarmasin
 Sources: TASPEN Co Ltd Branch Banjarmasin

Tabel 4.7.8. Jumlah Peserta BPJS Kesehatan di Banjarmasin Menurut Status, 2020
Table *Number of Participants Health BPJS in Banjarmasin by State, 2020*

No	Uraian Description	Status		Jumlah Peserta Total of Participants
		Peserta Participants	Keluarga Family	
(1)	(2)	(3)	(4)	(5)
A	Penerima Bantuan Iuran	62 805	82 645	145 450
B	Bukan Penerima Bantuan Iuran			
1	Pekerja Penerima Upah (PPU Pemerintah)	26 144	38 375	64 519
2	Pekerja Penerima Upah (PPU Swasta)	48 335	65 788	114 123
3	Warga Asing Bekerja ≥ 6 Bulan	-	-	-
	Sub Total 1	74 479	104 163	178 642
4	Pekerja Bukan Penerima Upah (PBPU)			
	a) Pekerja Mandiri (PM)	56 704	92 116	148 820
	b) PBPU selain PM	81	22	103
	Sub Total 2	56 785	92 138	148 923
5	Bukan Pekerja (BP)			
	a) Investor	58	108	166
	b) Pemberi Kerja	6	19	25
	c) Penerima Pensiun (PP)			
	1) PP PNS	8 252	6 312	14 564
	2) PP TNI/POLRI	2 167	1 445	3 612
	3) PP PN	21	19	40
	4) PP selain 1 - 3	317	187	504
	5) Janda/Duda/Anak Yatim Piatu dari PP 1 - 4	-	-	-
	d) Veteran	150	201	351
	e) Perintis Kemerdekaan (PK)	-	-	-
	f) BP Mampu Bayar selain a - e	-	-	-
	Sub Total 3	10 971	8 291	19 262
C	Jamkesda dan PJKMU Askes (transisi)	7 192	11 719	18 911
	Jumlah/Total	212 232	298 956	511 188

Sumber: BPJS Cabang Banjarmasin
 Sources: Branch of BPJS Banjarmasin Municipality

Tabel 4.7.9. Jumlah Peserta BPJS Kesehatan di Banjarmasin Menurut Jenis Kelamin, 2020
Table Jumlah Peserta Health BPJS in Banjarmasin by Sex, 2020

No	Uraian Description	Jenis Kelamin/Sex		Jumlah Peserta Total of Participants
		Laki-Laki Male	Perempuan Female	
(1)	(2)	(3)	(4)	(5)
A	Penerima Bantuan Iuran	73 678	71 772	145 450
B	Bukan Penerima Bantuan Iuran			-
1	Pekerja Penerima Upah (PPU Pemerintah)	32 418	32 101	64 519
2	Pekerja Penerima Upah (PPU Swasta)	61 394	52 729	114 123
3	Warga Asing Bekerja ≥ 6 Bulan	-	-	-
	Sub Total 1	93 812	84 830	178 642
4	Pekerja Bukan Penerima Upah (PBPU)			
	a) Pekerja Mandiri (PM)	73 298	75 522	148 820
	b) PBPU selain PM	43	60	103
	Sub Total 2	73 341	75 582	148 923
5	Bukan Pekerja (BP)			
	a) Investor	73	93	166
	b) Pemberi Kerja	11	14	25
	c) Penerima Pensiun (PP)			
	1) PP PNS	5 991	8 573	14 564
	2) PP TNI/POLRI	1 271	2 341	3 612
	3) PP PN	19	21	40
	4) PP selain 1) - 3)	202	302	504
	5) Janda/Duda/Anak Yatim Piatu dari PP 1) - 4)	-	-	-
	d) Veteran	88	263	351
	e) Perintis Kemerdekaan (PK)	-	-	-
	f) BP Mampu Bayar selain a) - e)	-	-	-
	Sub Total 3	7 655	11 067	19 262
C	Jamkesda dan PJKMU Askes (transisi)	9 632	9 279	18 911
	Jumlah/Total	258 118	253 070	511 188

Sumber: BPJS Cabang Banjarmasin

Sources: Branch of BJPS Banjarmasin Municipality

Tabel 4.7.10. Jumlah Pemadam Kebakaran, Anggota dan Unit Mesin Pompa menurut Kecamatan di Kota Banjarmasin, 2021
Number of Fire Brigade, Members and Pump Machine Units by Subdistrict in Banjarmasin Municipality, 2021

Kecamatan Subdistrict	Jumlah Pemadam Kebakaran Number of Fire Brigade	Jumlah Anggota Members	Mesin Pompa Pump Machine	
			F Pump	Alcon
(1)	(2)	(3)	(4)	(5)
Banjarmasin Selatan/ South Banjarmasin	55	1 430	0	0
Banjarmasin Timur/ East Banjarmasin	53	1 000	0	0
Banjarmasin Barat/ West Banjarmasin	47	1 450	0	0
Banjarmasin Tengah/ Central Banjarmasin	63	172	0	0
Banjarmasin Utara/ North Banjarmasin	38	107	0	0
Jumlah/Total	289	4 159	0	0

Sumber: Badan Penanggulangan Bencana Daerah Kota Banjarmasin
 Sources: Regional Disaster Management Agency of Banjarmasin

Tabel 4.7.11. Jumlah Kebakaran Yang Terjadi di Kota Banjarmasin Menurut Kecamatan, 2021
Table
Number of Fire Disasters in Banjarmasin by Subdistrict, 2021

Kecamatan Subdistrict	Jumlah Kebakaran Number of Fire Disaster
(1)	(2)
Banjarmasin Selatan/ South Banjarmasin	35
Banjarmasin Timur/ East Banjarmasin	30
Banjarmasin Barat/ West Banjarmasin	13
Banjarmasin Tengah/ Central Banjarmasin	13
Banjarmasin Utara/ North Banjarmasin	10
Jumlah/Total	101

Sumber: Badan Penanggulangan Bencana Daerah Kota Banjarmasin
 Sources: Regional Disaster Management Agency of Banjarmasin

Tabel 4.7.12. Jumlah Kelurahan yang Mengalami Bencana Alam¹ Menurut Kecamatan di Kota Banjarmasin, 2021
Number of Villages That Experienced Natural Disaster¹ by Subdistrict in Banjarmasin, 2021

Kecamatan Subdistrict	Banjir/Flood		
	2019	2020	2021
(1)	(2)	(3)	(4)
Banjarmasin Selatan/ South Banjarmasin	0	0	10
Banjarmasin Timur/ East Banjarmasin	0	0	9
Banjarmasin Barat/ West Banjarmasin	0	0	4
Banjarmasin Tengah/ Central Banjarmasin	0	0	8
Banjarmasin Utara/ North Banjarmasin	0	0	3
Jumlah/Total	0	0	34

SOCIAL AND WELFARE

Lanjutan Tabel/Continued Table 4.7.12.

Kecamatan Subdistrict	Gempa Bumi/Earthquake		
	2019	2020	2021
(1)	(5)	(6)	(7)
Banjarmasin Selatan/ South Banjarmasin	0	0	0
Banjarmasin Timur/ East Banjarmasin	0	0	0
Banjarmasin Barat/ West Banjarmasin	0	0	0
Banjarmasin Tengah/ Central Banjarmasin	0	0	0
Banjarmasin Utara/ North Banjarmasin	0	0	0
Jumlah/Total	0	0	0

Lanjutan Tabel/*Continued Table* 4.7.12.

Kecamatan <i>Subdistrict</i>	Tanah Longsor/ <i>Landslide</i>		
	2019	2020	2021
(1)	(8)	(9)	(10)
Banjarmasin Selatan/ <i>South Banjarmasin</i>	0	0	0
Banjarmasin Timur/ <i>East Banjarmasin</i>	0	0	0
Banjarmasin Barat/ <i>West Banjarmasin</i>	0	0	0
Banjarmasin Tengah/ <i>Central Banjarmasin</i>	0	0	0
Banjarmasin Utara/ <i>North Banjarmasin</i>	0	0	0
Jumlah/Total	0	0	0

Catatan/Note: ¹ Kejadian dalam setahun sebelum tahun pencacahan/*Occured during the last one year before the enumeration years*

Sumber: BPS Kota Banjarmasin (Pendataan Potensi Desa/Podes)

Sources: Statistics of Banjarmasin (*Village Potential Data Collection*)

Tabel 4.7.13. Jumlah Tempat Pembuangan Sampah (TPS) Kota Banjarmasin Dirinci Menurut Kecamatan, 2021
Table
Number of Garbage Disposal in Banjarmasin by Subdistrict, 2021

Kecamatan Subdistrict	Jumlah TPS Total TPS	Kapasitas Capacity (m ³)
(2)	(3)	(4)
Banjarmasin Utara/ North Banjarmasin	14	156,50
Banjarmasin Selatan/ South Banjarmasin	14	112,00
Banjarmasin Tengah/ Central Banjarmasin	33	155,00
Banjarmasin Timur/ East Banjarmasin	9	91,75
Banjarmasin Barat/ West Banjarmasin	33	188,00
Kota Banjarmasin	103	703,25

Sumber: Dinas Lingkungan Hidup Kota Banjarmasin
 Sources: Department Environment of Banjarmasin Municipality

Tabel 4.7.14. Jumlah Tempat Pembuangan Sampah (TPS) Kota Banjarmasin Dirinci Menurut Kelurahan di Kecamatan Banjarmasin Selatan, 2021
Number of Garbage Disposal in Banjarmasin by Subdistrict in South of Banjarmasin, 2021

No	Lokasi dan Kelurahan Location and Subdistrict	Jumlah Total	Kapasitas Capacity (m ³)
(1)	(2)	(3)	(4)
1	Mantuil		
	Jl Mantuil Permai Komp Aldi Griya Perdana	1	10
2	Kelayan Selatan		
3	Pekauman		
	Jl RK Ilir (samping lapangan tenis)	1	10
	Jl RK Ilir (Pasar Pekauman)	1	10
4	Kelayan Barat		
	Muara Kelayan B Samping Jembatan	1	6
5	Kelayan Tengah		
6	Kelayan Dalam		
7	Murung Raya		
8	Kelayan Timur		
	Jl Kelayan B (Pasar Baimbai) (TPS liar)	1	4
9	Tanjung Pagar		
	Jl Tol Lingkar Dalam Selatan (TPS liar)	1	8
	Jl Tol Lingkar Dalam Selatan (TPS liar)	1	8
	Jl AMD Komp Tata Buana	1	6
	Jl Gerilya Komplek Tata Buana	1	10
10	Pemurus Dalam		
	Jl Yudistira RT 66, Komplek Perumnas	1	12
	Jl AMD Manunggal XXI Komp Permata Regency	1	8
	Jl Kayu Galam RT30, Komp Banjar Indah	1	6
11	Pemurus Baru		
12	Basirih Selatan		
	Jl Gubernur Soebarjo Turun Jembatan Basirih	1	6
	Jl Tembus Mantuil Komp Perumahan Warga Indah VII "Amanah"	1	8
Banjarmasin Selatan		14	112

Sumber: Dinas Lingkungan Hidup Kota Banjarmasin
 Sources: Department Environment of Banjarmasin Municipality

Tabel 4.7.15. Jumlah Tempat Pembuangan Sampah (TPS) Kota Banjarmasin Dirinci Menurut Kelurahan di Kecamatan Banjarmasin Timur, 2021
Table
Number of Garbage Disposal in Banjarmasin by Subdistrict in East of Banjarmasin, 2021

No	Lokasi Location	Jumlah Total	Kapasitas Capacity (m ²)
(1)	(2)	(3)	(4)
1	Kuripan		
2	Kebun Bunga		
	Jl A Yani, Komplek Bina Brata	1	6
	Jl A Yani, Kantor Poltabes Banjarmasin	1	6
	Jl A Yani, IAIN	1	6
3	Karang Mekar		
	Jl AYani Komp Bulan Mas	1	8
4	Sungai Biru		
5	Sungai Lulut		
	Jl Sei Lulut Gg SMPN 22	1	10
6	Banua Anyar		
	Depan Kantor Pariwisata/Dinas Pertanian	1	10
7	Pengambangan		
8	Pekapuran Raya		
	Jl Gatot Subroto Komp Pamen	1	27,75
9	Pemurus Luar		
	Jl A Yani Komplek Darma Praja RT 15	1	12
	Jl Pramuka Terminal KM 6	1	6
Banjarmasin Timur		9	91,75

Sumber: Dinas Lingkungan Hidup Kota Banjarmasin
 Sources: Department Environment of Banjarmasin Municipality

Tabel 4.7.16. Jumlah Tempat Pembuangan Sampah (TPS) Kota Banjarmasin Dirinci Menurut Kelurahan di Kecamatan Banjarmasin Barat, 2021
Number of Garbage Disposal in Banjarmasin by Subdistrict in West of Banjarmasin, 2021

No	Lokasi Location	Jumlah Total	Kapasitas Capacity (m ³)
(1)	(2)	(3)	(4)
1	Belitung Utara		
	Jl Belitung Jembatan Pertamina	1	8
	Jl Belitung Jembatan Mimbar	1	6
2	Belitung Selatan		
3	Pelambuan		
	Jl Sotoyo S, Samping Jembatan Yapahut	1	4
	Jl PM Noor, RT,09 RW06, depan GgMelati	1	4
	Jl Trisakti (depan pelabuhan)	1	4
	Yopahut Pabrik Insan Bonapit	1	4
	Jl PM Noor Depan Pabrik Karet	1	4
	Jl Barito Hilir depan PTPelindo	1	2
	Jl Pasir Mas Pabrik Surya Plywood Industri	1	4
	Jl Lumba-lumba, Pertigaan Basirih (TPS liar)	1	8
	Jl PM Noor, Gudang Semen Gresik	1	4
	Jl PM Noor, Komp Pelambuan (TPS liar)	1	4
	Jl PM Noor, Pasar Surya	1	3
	Jl PM Noor, Depan Kantor Lurah Pelambuan	1	4
	Jl PM Noor, Simpang Jagung	1	8
4	Telaga Biru		
	Jl Sotoyo S, Gg ST	1	6
	Jl Sotoyo S, seberang LP	1	6
	Jl Sotoyo S, Seberang Komp Ar Rahman	1	8
	Jl Sotoyo S, Seberang TPT	1	2
	Jl Banjar Raya, depan Daya Sakti	1	4
	Jl Yos Sudarso seberang Citra Travel	1	4
5	Telawang		
	Jl Sotoyo S, seberang komp H Saleh	1	6
6	Teluk Tiram		
	Jl Teluk Tiram, Masuk Komp POL-AIR	1	4
7	Kuin Selatan		
	Jl Teluk tiram, Jl Bahagia	1	18

SOCIAL AND WELFARE

Lanjutan Tabel/Continued Table 4.7.16.

No	Lokasi Location	Jumlah Total	Kapasitas Capacity (m ³)
(1)	(2)	(3)	(4)
8	Kuin Cerucuk		
	Jl PM Noor, depan Gang Surya samping PT Tanjung Alam Perkasa	1	6
	Jl PM Noor Gg Perdamaian, Simpang Jagung	1	8
	Jl Belitung Darat, depan Navigasi	1	8
	Jl Belitung Darat, sebelah POM Bensin	1	6
	Jl Belitung Darat, depan Pasar Kaliando	1	8
	Jl Belitung Darat, Simpang 3 Belitung/ Pasir Mas	1	3
	Jl Belitung Darat, RT10 (terminal taxi Belitung Darat)	1	6
	Jl Belitung Darat, samping jembatan Belitung Ujung	1	6
9	Basirih		
	Rumah Kompos	1	8
Banjarmasin Barat		33	188

Sumber: Dinas Lingkungan Hidup Kota Banjarmasin
Sources: Department Environment of Banjarmasin Municipality

Tabel 4.7.17. Jumlah Tempat Pembuangan Sampah (TPS) Kota Banjarmasin Dirinci Menurut Kelurahan di Kecamatan Banjarmasin Tengah, 2021
Number of Garbage Disposal in Banjarmasin by Subdistrict in Central of Banjarmasin, 2021

No	Lokasi Location	Jumlah Total	Kapasitas Capacity (m ²)
(1)	(2)	(3)	(4)
1	Kertak Baru Ilir		
	Jl RE Martadinata (Kantor Walikota)	1	3
	Jl A Yani, RS Ulin	1	4
	Jl Simpiang Telawang (Pasar Rambai)	1	6
2	Kertak Baru Ulu		
	Jl Pasar 5, Muka Harum Manis (TPS Liar)	1	4
	Jl Pasar 5, Pasar Liam Beton (TPS Liar)	1	4
	Jl Pasar 5, Depan Toko Yakin (TPS Liar)	1	4
	Jl Sudimampir II, Simpang 3 (TPS Liar)	1	4
	Jl Sudimampir II, depan toko plastik (TPS Liar)	1	4
	Jl Ujung Murung (TPS Liar)	1	4
	Jl Niaga Utara (Pasar Sepeda)	1	4
	Jl Katamso (TPS Liar)	1	4
3	Mawar		
4	Teluk Dalam		
	Jl Soetoyo S, depan Gg Mawar (Pasar Teluk Dalam)	1	4
	Jl Soetoyo S, Simpang 3 Kinibalu	1	4
	Jl Soetoyo S, Simpang 3 Pandasari	1	4
	Jl Soetoyo S, Pasar Sederhana	1	4
	Jl Batu Tiban (samping SMPN 1)	1	4
	Jl Zafri Zam-zam (Simpang kantor catatan Sipil)	1	4
	Jl Jafri Zam-zam (RM Prambanan)	1	4
	Jl Jafri Zam-zam depan Jalan Pembangunan	1	4
	Jl Soetoyo S, seberang BRI	1	4
	Jl Soetoyo S, Seberang Asrama Polisi (Rusak) (TPS Liar)	1	4
	Jl Jafri Zam-zam, depan Stadion 17 Mei (TPS Liar)	1	2
5	Antasan Besar		
	Jl Lambung Mangkurat (Belakang POM Bensin Masjid Raya)	1	4
	Jl Soetoyo S, seberang Hotel Metro	1	4
	Simpang 3 S Parman, depan Taman Kota	1	2

SOCIAL AND WELFARE

Lanjutan Tabel/Continued Table 4.7.17.

No	Lokasi Location	Jumlah Total	Kapasitas Capacity (m ²)
(1)	(2)	(3)	(4)
6	Pasar Lama		
	Siring Pasar Lama	1	6
	Jl S Parman dan Haryono MT (TPS Liar)	1	4
7	Seberang Mesjid		
8	Gadang		
	Jl AES Nasution, samping Pasar Kampung Gedang	1	10
	Jl AES Nasution, Pasar Kampung Gedang	1	10
9	Melayu		
10	Sungai Baru		
11	Pekapuran Laut		
	Jl Pekapuran Laut, belakang Mitra Plaza	1	6
12	Kelayan Luar		
	Jl P Antasari, belakang Pasar Pisang	1	10
	Jl P Antasari (samping genset)	1	6
	Pasar Antasari (TPST 3R)	1	10
Banjarmasin Tengah		33	159

Sumber: Dinas Lingkungan Hidup Kota Banjarmasin
Sources: Department Environment of Banjarmasin Municipality

Tabel 4.7.18. Jumlah Tempat Pembuangan Sampah (TPS) Kota Banjarmasin Dirinci Menurut Kelurahan di Kecamatan Banjarmasin Utara, 2021
Number of Garbage Disposal in Banjarmasin by Subdistrict in North of Banjarmasin, 2021

No	Lokasi Location	Jumlah Total	Kapasitas Capacity (m ²)
(1)	(2)	(3)	(4)
1	Kelurahan Alalak Tengah		
	Jl Perdagangan Simpang Komp HKSJN	1	56
	Jl Perdagangan Seberan Kios Dosi dan Club Aulia (TPS Liar)	1	0,5
	Jl Perdagangan depan Kantor Kecamatan Banjarmasin Utara	1	1,5
	Jl Perdagangan Dekat Jembatan (TPS Liar)	1	0,5
	Jl Hasan Baseri simpang RS Ansari Saleh	1	8
2	Kelurahan Alalak Utara		
	Jl Alalak Utara, dekat SMP 13	1	2
	TPS 3R Alalak Utara	1	10
3	Kelurahan Alalak Selatan		
4	Sungai Jingah		
	Jl Jahri Saleh, Komp Panda Arum	1	6
5	Sungai Miai		
	Jl Cemara Raya (Pasar Cemara Raya)	1	4
	Jl Cemara Raya	1	20
	Jl Angsana Raya (TPST 3R)	1	20
6	Surgi Mufi		
	Jl Sultan Adam Gedung Taekwondo (TPST 3R)	1	10
7	Pangeran		
8	Antasan Kecil		
9	Kuin Utara		
10	Sungai Andai		
	Sei Andai Ujung (TPST 3R)	1	10
	Jl Padat Karya, Komp Kayu Bulan	1	8
Banjarmasin Utara		14	154

Sumber: Dinas Lingkungan Hidup Kota Banjarmasin

Sources: Department Environment of Banjarmasin Municipality

Tabel 4.7.19. Jumlah Tempat Pembuangan Sampah Terpadu 3 R (TPST 3 R) dan Lokasinya Dirinci Menurut Kecamatan di Kota Banjarmasin, 2021
Number of Integrated Waste Disposal 3 R (TPST 3 R) and the location is specified according to the Subdistrict in Banjarmasin Municipality, 2021

Kecamatan Subdistrict	Jumlah Total	Lokasi Location
(1)	(2)	(3)
Banjarmasin Selatan/ South Banjarmasin	1 Rumah Kompos TPA Basirih	Jl Lingkar Selatan Kel Basirih Selatan
	2 TPS 3R Pemurus Dalam	Jl AMD Manunggl XXI KompPermata Regency KelPemurus Dalam
	3 TPS 3R Basirih Selatan	Jl Tembus Mantuil KompPerumahan Warga Indah VII Kel Basirih Selatan
	4 TPS 3R Tanjung Pagar	Jl Gerilya RT 15 RW 02 Kelurahan Tanjung Pagar
	5TPS 3R Mantuil	Jl Mantuil Permai KompAldi Griya Perdana Kelurahan Mantuil
Banjarmasin Timur/ East Banjarmasin	1 TPS 3R Sungai Lulut	Jl Sungai Lulut Gg SMP 22 Kel Sungai Lulut
Banjarmasin Barat/ West Banjarmasin	1 TPS 3R Simpang Jagung	Jl Perdamaian Kel Kuin Cerucuk
Banjarmasin Tengah/ Central Banjarmasin	1 Rumah Cacah	Pasar Antasari KelKelayan Luar
	2 TPS 3R Gadang Bersemi	Jl AS Nasution (Pasar Kampung Gadang) KelKampung Gadang
Banjarmasin Utara/ North Banjarmasin	1 TPS 3R Kayu Bulan	Jl Padat Karya KompKayu Bulan Kel Sungai Andai
	2 TPS 3R Taekwondo	Jl Sultan Adam (Belakang Teakwondo) Kel Surgi Mufti
	3 TPS 3R Kuburan Muslimin	Jl Mesjid Jami KompKuburan Muslimin Kel Surgi Mufti
	4 TPS 3R Angsana	Jl Angsana Raya Kel Sungai Miai
	5 TPS 3R Cemara Raya	Jl Cemara Raya
	6 TPS 3R Alalak Utara	Jl HKSAN KelAlalak Utara

Sumber: Dinas Lingkungan Hidup Kota Banjarmasin
 Sources: Department Environment of Banjarmasin Municipality

Tabel 4.7.20. Jumlah Pelanggan Perumda PAL, 2021
Table Number of Customers of Perumda PAL, 2021

Klasifikasi Classification	Lambung Mang- kurat	Peka- puran Raya	HKSN	Basirih	Tan- jung Pagar	Sungai Andai	Jumlah Total
(1)	(2)	(3)	(4)	(5)	(6)	(7)	(8)
Sosial							
- SU	19	11	5	2	3	3	43
- SK-1	5	6	1	0	0	2	14
- SK-2	1	2	2	0	0	0	5
Non Niaga							
- Rumah Tangga A1-1	13	22	5	3	2	0	45
- Rumah Tangga A1-2	75	376	29	0	340	0	820
- Rumah Tangga A2-1	86	311	411	65	472	482	1 827
- Rumah Tangga A2-2	27	300	533	194	3	209	1 266
- Rumah Tangga A2-3	3	41	8	1	33	3	89
- Rumah Tangga A3	53	92	412	69	2	27	655
- Rumah Tangga A4	18	6	21	1	0	1	47
- Rumah Tangga A5	2	0	0	0	0	0	2
Niaga							
- NK-1	138	20	7	1	2	1	169
- NK-2	12	4	5	5	0	0	26
- NM-1	156	17	1	1	1	0	176
- NM-2	307	22	8	0	0	0	337
- NB-1	45	12	2	1	0	0	60
- NB-2	51	16	1	1	0	0	69
Industri							
- IK-1	1	0	0	1	0	0	2
- IK-2	0	0	0	0	0	0	0
- IB	7	0	0	0	0	0	7
Pemerintah							
- IP	20	7	5	1	1	0	34
- LP	1	4	0	0	0	0	5
Jumlah	1 040	1 269	1 456	346	859	728	2 605

Sumber: Perusahaan Umum Daerah (Perumda) Pengolahan Air Limbah (PAL) Domestik Banjarmasin
 Sources: Regional Public Company (Perumda) Domestic Wastewater Treatment (PAL) Banjarmasin

BAB V


Chapter

PERTANIAN, KEHUTANAN,
PETERNAKAN DAN PERIKANAN
Agriculture, Forestry, Livestock and Fishery



Luas panen padi di Kota Banjarmasin mencapai **2.065** ha dengan jumlah produksi padi **164.793** ton pada tahun 2021.

Tahun 2021, jenis ikan yang paling banyak diproduksi di Kota Banjarmasin adalah bawal tawar, lais dan patin jambal, dimana nilai produksi paling tinggi dihasilkan oleh budidaya ikan **bawal tawar**.



Sumber : BPS Kota Banjarmasin

PENJELASAN TEKNIS

TECHNICAL NOTES

1. **Lahan sawah** adalah lahan pertanian yang berpetak-petak dan dibatasi oleh pematang (galengan), saluran untuk menahan/menyalurkan air, yang biasanya ditanami padi sawah tanpa memandang dari mana diperoleh atau status lahan tersebut. Lahan yang dimaksud termasuk lahan yang terdaftar di Pajak Bumi Bangunan, luran Pembangunan Daerah, lahan bengkok, lahan serobotan, lahan rawa yang ditanami padi dan lahan bekas tanaman tahunan yang telah dijadikan sawah, baik yang ditanami padi, palawija atau tanaman semusim lainnya.
2. **Tegal/Kebun** adalah lahan pertanian bukan sawah (lahan kering) yang ditanami tanaman semusim atau tahunan dan terpisah dengan halaman sekitar rumah serta penggunaannya tidak berpindah pindah.
3. **Ladang/Huma** adalah lahan pertanian bukan sawah (lahan kering) yang biasanya ditanami tanaman semusim dan penggunaannya hanya semusim atau dua musim, kemudian akan ditinggalkan bila sudah tidak

1. **Wetland** is agricultural land that separated by small dykes to resist water, where the main crop is usually wetland paddy without considering where it is got from or the status of the land. It includes the land that is registered at land income tax office, regional development contribution, 'bengkok' land, illegal ownership, swamps for rice cultivation, and annual crop land mark that has been used as rice field, which are both planted with paddy, secondary crops or the other seasonal crops.
2. **Dry field/Garden** is an dryland (unirrigated land) which is planted with seasonal or annual crops and separately from the yard around the house without shifting
3. **Unirrigated agricultural field /Shifting cultivation land** is dryland (unirrigated land) that usually is cultivated for seasonal crops and utilized only for one or two seasons, then it will be left when it is not fertile

subur (berpindah-pindah).
Kemungkinan lahan ini beberapa tahun kemudian akan dikerjakan kembali jika sudah subur.

(shifting). Maybe, this land will be used again in a few years if it has been fertile.

4. **Lahan yang sementara tidak diusahakan** adalah lahan yang biasanya diusahakan tetapi untuk sementara (lebih dari 1 (satu) tahun tetapi kurang dari atau sama dengan 2 (dua) tahun) tidak diusahakan, termasuk lahan sawah yang tidak diusahakan selama lebih dari 2 (dua) tahun.

4. **Temporarily unused land** is land that is regularly used but temporarily (more than a year but less or equal than two years) is unused, it includes wetland that is not cultivated more than two years.

5. **Tanaman sayuran dan buah-buahan semusim**
Tanaman sayuran semusim adalah tanaman sumber vitamin, garam mineral, dan lain-lain yang dikonsumsi dari bagian daun, bunga, buah, dan umbinya, yang berumur kurang dari satu tahun.

5. **Seasonal vegetable and fruit plants**
Seasonal vegetable plants are plants which are the sources of vitamin, mineral salt, etc, consumed from the part of the plant in the form of leaf, flower, fruit, and root with the age of less than one year.

Tanaman buah-buahan semusim adalah tanaman sumber vitamin, garam mineral, dan lain-lain yang dikonsumsi dari bagian tanaman yang berupa buah, berumur kurang dari satu tahun, tidak berbentuk pohon/rumpun tetapi menjalar dan berbatang lunak.

- Seasonal fruit plants** are plants which are the sources of vitamin, mineral salt, etc, consumed from the part of the plant in the form of fruits. These plants are creeps with the age of less than one year.

6. **Tanaman buah-buahan dan sayuran tahunan**

Tanaman buah-buahan tahunan adalah tanaman sumber vitamin, garam mineral, dan lain-lain yang dikonsumsi dari bagian tanaman yang berupa buah dan merupakan tanaman tahunan.

Tanaman sayuran tahunan adalah tanaman sumber vitamin, garam mineral, dan lain-lain yang dikonsumsi dari bagian tanaman yang berupa daun dan atau buah yang berumur lebih dari satu tahun.

6. ***Annual fruit and vegetable plants***

Annual fruit plants are plants which are the sources of vitamin, contained mineral salt, etc, consumed from the part of plant in the form of fruit and more than one year of age.

Annual vegetable plants are plants which are the sources of vitamin, contained mineral salt, etc, consumed from the part of the plant in the form of vegetable and more than one year of age.

7. Data populasi ternak dan statistik perikanan bersumber dari Dinas Pertanian dan Perikanan Kota Banjarmasin.

7. *Data of cattle population and fishery statistics sourced from the Department of Agriculture and Fisheries Banjarmasin.*

ULASAN

DESCRIPTION

5.1. Tanaman Pangan

Pada tahun 2021 luas panen sebesar 2.065 ha . Luas panen terbesar berada di Kecamatan Banjarmasin Selatan sebesar 1,415 ha atau sebesar 65,97 persen. Di tahun yang sama, tidak ada luas tanam yang rusak sehingga luas tanam yang dipanen sebesar 24.478 ha.

5.2. Hortikultura

Jenis produksi tanaman sayuran yang ada di Banjarmasin adalah bayam, kangkung, jamur, dan sawi. Jenis produksi tanaman hias yang ada di Banjarmasin adalah anggrek, melati, dan sedap malam. Jenis produksi buah-buahan yang ada di Banjarmasin adalah jeruk siam, pisang, dan rambutan.

5.3. Perkebunan

Perkebunan mempunyai peranan yang cukup besar dalam pengembangan pertanian. Ditahun 2021 ini pengembangan pertanian dibidang perkebunan tidak mengalami perkembangan yang berarti.

Tanaman Perkebunan yang banyak diusahakan adalah kelapa dengan luas areal mencapai 207 Ha dan total produksi tanaman kelapa selama tahun 2021 mencapai 95,92 ton dengan rata-rata

5.1. Food Crops

In 2021 the harvested area is 2.065 ha. The largest harvested area is located in the Subdistrict of South Banjarmasin amounted to 1,415 ha or by 65.97 percent. In the same year, the acreage wasn't broken so widely harvested amounted to 24.478 ha.

5.2. Horticulture

The types of vegetable production in Banjarmasin are spinach, kale, mushrooms, and mustard greens. Types of ornamental plant production in Banjarmasin are orchids, jasmine, and tuberose. The types of fruit production in Banjarmasin are Siamese oranges, bananas, and rambutans.

5.3. Plantation

Plantations have a significant role in the development of agriculture. In 2021 the development in the agriculture is not increasing . The Crops are cultivated are coconut with area reached 207 hectares and the total production of oil plants during 2017 reached 95,92 tons with an average production of 962 Kg / Ha. In addition, plantation crops in Banjarmasin Municipality is sago and ylang with area respectively 21 and 610 Ha.

produksi sebesar 962 Kg/Ha. Selain itu, tanaman perkebunan yang ada di Kota Banjarmasin adalah tanaman sagu dan kenanga dengan luas areal masing-masing 21 dan 610 Ha.

5.4. Peternakan

Berdasarkan data dari Dinas Pertanian dan Perikanan Kota Banjarmasin, populasi ternak besar di Kota Banjarmasin yaitu sebesar 4.775 ekor sapi potong dan 95 ekor kerbau.

Jumlah pengusaha sarang burung walet di Kota Banjarmasin sebanyak 135 pengusaha dan paling banyak terdapat di Kecamatan Banjarmasin Tengah sebanyak 63 pengusaha atau sebesar 46,67 persen dari total keseluruhan. Banyaknya jumlah pengusaha ini sejalan dengan jumlah titik lokasi sarang burung walet di lima kecamatan sebanyak 240 titik, dan titik yang paling banyak terdapat di Banjarmasin Tengah sebanyak 127 titik.

5.5. Perikanan

Produksi perikanan di Kota Banjarmasin sebagian besar berasal dari perikanan darat, Ikan Bawal memiliki nilai produksi yang paling besar yaitu mencapai 1.159.009 juta rupiah dengan total produksi sebesar 33.123 ton selama tahun 2021. Ikan Lais merupakan ikan darat yang memberikan produksi terbesar kedua

5.4. Livestock

Based on data from The Agriculture and Fisheries department Banjarmasin, large livestock population is concentrated in the Subdistrict of South Banjarmasin in the amount of 4.775 beef cows and 95 buffaloes.

Number of bird's nest entrepreneurs in Banjarmasin as many as 135 entrepreneurs and are most numerous in the Subdistrict of Central Banjarmasin per pengusaha by 63 or by 46,67 percent of the total. A large number of entrepreneurs in bird's nest is five subdistricts about 240 dan the largest bird's nest in the central Banjarmasin about 127 point.

5.5. Fishery

Fisheries production in Banjarmasin mostly from inland fisheries, Bawal have the greatest production value reaching 1.159.009 million rupiah with a total production of 33.123 tons during 2021. Lais fish is a freshwater fish that provide the second greatest production is 14.912 tons

AGRICULTURE, FORESTRY, LIVESTOCK, AND FISHERY

yaitu 14.912 ton dengan nilai produksi sebesar 531.550 juta rupiah. *with production value of 531.550 million rupiah.*

<https://banjarmasinkota.bps.go.id>

5.1. TANAMAN PANGAN/FOOD CROPS

Tabel 5.1.1. Luas Panen, Produksi, dan Produktivitas Padi Menurut Kecamatan, 2021
Harvested Area, Production, and Productivity of Paddy by Subdistrict, 2021

Kecamatan Subdistrict	Luas Panen (Ha) Harvested Area (Ha)	Produktivitas (Ton/Ha) Productivity (Ton/Ha)	Produksi (Ton) Production (Ton)
(1)	(2)	(3)	(4)
Banjarmasin Selatan/ South Banjarmasin	1 415	6,385	9 034
Banjarmasin Timur/ East Banjarmasin	345	6,093	2 102
Banjarmasin Barat/ West Banjarmasin	25	6,080	152
Banjarmasin Tengah/ Central Banjarmasin	0	0	0
Banjarmasin Utara/ North Banjarmasin	280	5,920	1 657
Kota Banjarmasin	2 065	6,269	12 946

Sumber: Dinas Ketahanan Pangan, Pertanian, dan Perikanan Kota Banjarmasin
 Sources: Department of Food Security, Agriculture and Fisheries Banjarmasin Municipality

Tabel 5.1.2. Produksi Padi¹ dan Beras Menurut Kecamatan, 2021
Table Paddy¹ and Rice Production by Subdistrict, 2021

Kecamatan Subdistrict	Produksi Padi ¹ (Ton) Paddy ¹ Production (Ton)	Produksi Beras (Ton)/ Rice Production (Ton)
(1)	(2)	(3)
Banjarmasin Selatan/ South Banjarmasin	9 034	...
Banjarmasin Timur/ East Banjarmasin	2 102	...
Banjarmasin Barat/ West Banjarmasin	152	...
Banjarmasin Tengah/ Central Banjarmasin	0	...
Banjarmasin Utara/ North Banjarmasin	1 657	...
Kota Banjarmasin	12 496	...

Catatan/Note: ¹ Kualitas produksi gabah kering giling/The production is in term of dry unhusked paddy

Sumber: Dinas Ketahanan Pangan, Pertanian, dan Perikanan Kota Banjarmasin

Sources: Department of Food Security, Agriculture and Fisheries Banjarmasin Municipality

Tabel 5.1.3. Produksi Jagung dan Kedelai Menurut Kecamatan, 2021
Table Production of Maize and Soybeans by Subdistrict, 2021

Kecamatan Subdistrict	Produksi Jagung Maize Production (Ton)	Produksi Kedelai Maize Production (Ton)
(1)	(2)	(3)
Banjarmasin Selatan/ South Banjarmasin	-	-
Banjarmasin Timur/ East Banjarmasin	-	-
Banjarmasin Barat/ West Banjarmasin	-	-
Banjarmasin Tengah/ Central Banjarmasin	-	-
Banjarmasin Utara/ North Banjarmasin	-	-
Kota Banjarmasin	-	-

Sumber: Dinas Ketahanan Pangan, Pertanian, dan Perikanan Kota Banjarmasin
 Sources: Department of Food Security, Agriculture and Fisheries Banjarmasin Municipality

Tabel 5.1.4. Luas Tanah Kering Menurut Jenis Penggunaannya (Ha), 2019-2021
Table The Area of Dry Land by Land Use (Ha), 2019-2021

Jenis Penggunaan Kind of Land Use	2019	2020	2021
(1)	(2)	(3)	(4)
Tanah Untuk Bangunan dan Halaman Sekitarnya/ <i>House Compound And Surroundings</i>	-	6 267,00	6 856,99
Tegal/Kebun/ <i>Bareland/Garden</i>	-	-	-
Ladang/Huma/ <i>Shifting/Cultivation</i>	-	-	-
Padang Rumput/Penggembalaan/ <i>Steppe Pasture</i>	-	-	-
Rawa Tidak Ditanami/ <i>Swamps Not Cultivated</i>	-	-	-
Tambak/ <i>Dyke</i>	-	67,56	66,56
Kolam/Empang/ <i>Water Pond</i>	-	67,56	66,56
Tanah Sementara Tidak Diusahakan	4,00	-	-
Hutan/Kayu-Kayuan/ <i>Land With Grown Wood</i>	-	-	-
Hutan Negara/ <i>Forest</i>	-	-	-
Perkebunan/ <i>Estates</i>	231,13	228,13	226,13
Lainnya/ <i>Others</i>	76,45	67,56	6 586,99
Sawah + Sayuran	-	2 069,85	2 069,85
Jumlah/Total	311,58	8 767,66	15 873,08

Sumber: Dinas Ketahanan Pangan, Pertanian dan Perikanan Kota Banjarmasin
 Sources: Department of Food Security, Agriculture and Fisheries Banjarmasin Municipality

5.2. HORTIKULTURA/HORTICULTURE

Tabel 5.2.1. Luas Panen Tanaman Sayuran Menurut Kecamatan dan Jenis Tanaman (Ha), 2020-2021
Table *Harvested Area of Vegetables by Subdistrict and Kind of Plant (Ha), 2020-2021*

Kecamatan Subdistrict	Bawang Merah Shallot		Cabai Besar Chili/Big Chili		Cabai Rawit Chili/Cayenne Pepper		Kentang Potato	
	2020	2021	2020	2021	2020	2021	2020	2021
(1)	(2)	(3)	(4)	(5)	(6)	(7)	(8)	(9)
Banjarmasin Selatan/ South Banjarmasin	-	-	-	-	-	-	-	-
Banjarmasin Timur/ East Banjarmasin	-	-	-	-	-	-	-	-
Banjarmasin Barat/ West Banjarmasin	-	-	-	-	-	-	-	-
Banjarmasin Tengah/ Central Banjarmasin	-	-	-	-	-	-	-	-
Banjarmasin Utara/ North Banjarmasin	-	-	-	-	-	-	-	-
Kota Banjarmasin	-	-	-	-	-	-	-	-

AGRICULTURE, FORESTRY, LIVESTOCK, AND FISHERY

Lanjutan Tabel/Continued Table 5.2.1.

Kecamatan Subdistrict	Kubis Cabbage		Tomat Tomato		Bawang Putih Garlic	
	2020	2021	2020	2021	2020	2021
(1)	(10)	(11)	(12)	(13)	(14)	(15)
Banjarmasin Selatan/ South Banjarmasin	-	-	-	-	-	-
Banjarmasin Timur/ East Banjarmasin	-	-	-	-	-	-
Banjarmasin Barat/ West Banjarmasin	-	-	-	-	-	-
Banjarmasin Tengah/ Central Banjarmasin	-	-	-	-	-	-
Banjarmasin Utara/ North Banjarmasin	-	-	-	-	-	-
Kota Banjarmasin	-	-	-	-	-	-

Sumber: BPS, Statistik Pertanian Hortikultura SPH

Sources: BPS-Statistics Indonesia, Agricultural Statistic for Horticulture SPH

Tabel 5.2.2. Produksi Tanaman Sayuran Menurut Kecamatan dan Jenis Tanaman (Ton), 2020-2021
Table Production of Vegetables by Dsitric and Kind of Plant (Ton), 2020-2021

Kecamatan Subdistrict	Bawang Merah Shallot		Cabai Besar Chili/Big Chili		Cabai Rawit Chili/Cayenne Pepper		Kentang Potato	
	2020	2021	2020	2021	2020	2021	2020	2021
(1)	(2)	(3)	(4)	(5)	(6)	(7)	(8)	(9)
Banjarmasin Selatan/ South Banjarmasin	-	-	-	-	-	-	-	-
Banjarmasin Timur/ East Banjarmasin	-	-	-	-	-	-	-	-
Banjarmasin Barat/ West Banjarmasin	-	-	-	-	-	-	-	-
Banjarmasin Tengah/ Central Banjarmasin	-	-	-	-	-	-	-	-
Banjarmasin Utara/ North Banjarmasin	-	-	-	-	-	-	-	-
Kota Banjarmasin	-	-	-	-	-	-	-	-

Lanjutan Tabel/Continued Table 5.2.2.

Kecamatan Subdistrict	Kubis Cabbage		Tomat Tomato		Bawang Putih Garlic	
	2020	2021	2020	2021	2020	2021
(1)	(10)	(11)	(12)	(13)	(14)	(15)
Banjarmasin Selatan/ South Banjarmasin	-	-	-	-	-	-
Banjarmasin Timur/ East Banjarmasin	-	-	-	-	-	-
Banjarmasin Barat/ West Banjarmasin	-	-	-	-	-	-
Banjarmasin Tengah/ Central Banjarmasin	-	-	-	-	-	-
Banjarmasin Utara/ North Banjarmasin	-	-	-	-	-	-
Kota Banjarmasin	-	-	-	-	-	-

Sumber: BPS, Statistik Pertanian Hortikultura SPH

Sources: BPS-Statistics Indonesia, Agricultural Statistic for Horticulture SPH

Tabel 5.2.3. Luas Panen Tanaman Sayuran dan Buah-buahan Semusim Menurut Jenis Tanaman (Ha), 2017-2021
Table
Harvested Area of Seasonal Vegetables and Fruits by Kind of Plants (Ha), 2017-2021

Jenis Tanaman/ Kind of Plants	2018	2019	2020	2021
(1)	(2)	(3)	(4)	(5)
Bawang Daun/ <i>Scallion</i>	-	-	-	-
Bawang Merah/ <i>Shallots</i>	-	-	-	-
Bawang Putih/ <i>Garlic</i>	-	-	-	-
Bayam/ <i>Spinach</i>	12	12	12	8
Blewah/ <i>Blewah</i>	-	-	-	-
Buncis/ <i>string bean</i>	-	-	-	-
Cabai Besar/ <i>Chili/Big chili</i>	-	-	-	-
Cabai Rawit/ <i>Chili/Cayenne Pepper</i>	-	-	-	-
Jamur/ <i>Mushrooms</i>	1 989	2 177	2 429	2 360
Kacang Merah/ <i>Red Beans</i>	-	-	-	-
Kacang Panjang/ <i>Long Beans</i>	-	-	-	-
Kangkung/ <i>Water Spinach</i>	12	12	12	8
Kembang Kol/ <i>Cauliflower</i>	-	-	-	-
Kentang/ <i>Potato</i>	-	-	-	-
Ketimun/ <i>Cucumber</i>	-	-	-	-
Kubis/ <i>Cabbage</i>	-	-	-	-
Labu Siam/ <i>Chayote</i>	-	-	-	-
Lobak/ <i>Radish</i>	-	-	-	-
Melon/ <i>Melon</i>	-	-	-	-

AGRICULTURE, FORESTRY, LIVESTOCK, AND FISHERY

Lanjutan Tabel/Continued Table 5.2.3.

Jenis Tanaman/ Kind of Plants	2018	2019	2020	2021
(1)	(2)	(3)	(4)	(5)
Paprika/ <i>Bell Pepper</i>	-	-	-	-
Petsai/Sawi/ <i>Chinese Cabbage/mustard green</i>	24	29	26	15
Semangka/ <i>Watermelon</i>	-	-	-	-
Stroberi/ <i>Strawberry</i>	-	-	-	-
Terung/ <i>Eggplant</i>	-	-	-	-
Tomat/ <i>Tomato</i>	-	-	-	-
Wortel/ <i>Carrot</i>	-	-	-	-

Sumber: BPS, Statistik Pertanian Hortikultura SPH

Sources: BPS-Statistics Indonesia, Agricultural Statistic for Horticulture SPH

Tabel 5.2.4. Produksi Tanaman Sayuran dan Buah-Buahan Semusim Menurut Jenis Tanaman (Kuintal), 2018-2021
Production of Seasonal Vegetables and Fruits by Kind of Plants (Quintal), 2018-2021

Jenis Tanaman/ Kind of Plants	2018	2019	2020	2021
(1)	(2)	(3)	(4)	(5)
Bawang Daun/ Scallion	-	-	-	-
Bawang Merah/ Shallots	-	-	-	-
Bawang Putih/ Garlic	-	-	-	-
Bayam/ Spinach	275	211	163	55
Blewah/ Blewah	-	-	-	-
Buncis/ string bean	-	-	-	-
Cabai Besar/ Chili/Big chili	-	-	-	-
Cabai Rawit/ Chili/Cayenne Pepper	-	-	-	-
Jamur/ Mushrooms	494,84	554,02	561,32	968
Kacang Merah/ Red Beans	-	-	-	-
Kacang Panjang/ Long Beans	-	-	-	-
Kangkung/ Water Spinach	275	262	224	106
Kembang Kol/ Cauliflower	-	-	-	-
Kentang/ Potato	-	-	-	-
Ketimun/ Cucumber	-	-	-	-
Kubis/ Cabbage	-	-	-	-
Labu Siam/ Chayote	-	-	-	-
Lobak/ Radish	-	-	-	-
Melon/ Melon	-	-	-	-

AGRICULTURE, FORESTRY, LIVESTOCK, AND FISHERY

Lanjutan Tabel/Continued Table 5.2.4.

Jenis Tanaman/ Kind of Plants	2018	2019	2020	2021
(1)	(2)	(3)	(4)	(5)
Paprika/ <i>Bell Pepper</i>	-	-	-	-
Petsai/Sawi/ <i>Chinese Cabbage/mustard green</i>	806	1 109	643	143
Semangka/ <i>Watermelon</i>	-	-	-	-
Stroberi/ <i>Strawberry</i>	-	-	-	-
Terung/ <i>Eggplant</i>	-	-	-	-
Tomat/ <i>Tomato</i>	-	-	-	-
Wortel/ <i>Carrot</i>	-	-	-	-

Sumber: BPS, Statistik Pertanian Hortikultura SPH

Sources: BPS-Statistics Indonesia, Agricultural Statistic for Horticulture SPH

Table 5.2.5. Luas Panen Tanaman Biofarmaka Menurut Kecamatan dan Jenis Tanaman (m²), 2020-2021
Harvested Area of Medical Plant by Subdistrict and Kind of Plant (m²), 2020-2021

Kecamatan Subdistrict	Jahe Ginger		Laos/Lengkuas Galangal	
	2020	2021	2020	2021
(1)	(2)	(3)	(4)	(5)
Banjarmasin Selatan/ South Banjarmasin	-	-	-	-
Banjarmasin Timur/ East Banjarmasin	-	-	-	-
Banjarmasin Barat/ West Banjarmasin	-	-	-	-
Banjarmasin Tengah/ Central Banjarmasin	-	-	-	-
Banjarmasin Utara/ North Banjarmasin	-	-	-	-
Kota Banjarmasin	-	-	-	-

Lanjutan Tabel/Continued Table 5.2.5.

Kecamatan/ Subdistrict	Kencur East Indian Galangal		Kunyit Turmeric	
	2020	2021	2020	2021
(1)	(6)	(7)	(8)	(9)
Banjarmasin Selatan/ South Banjarmasin	-	-	-	-
Banjarmasin Timur/ East Banjarmasin	-	-	-	-
Banjarmasin Barat/ West Banjarmasin	-	-	-	-
Banjarmasin Tengah/ Central Banjarmasin	-	-	-	-
Banjarmasin Utara/ North Banjarmasin	-	-	-	-
Kota Banjarmasin	-	-	-	-

Sumber: BPS, Statistik Pertanian Hortikultura SPH

Sources: BPS-Statistics Indonesia, Agricultural Statistic for Horticulture SPH

Tabel 5.2.6. Produksi Tanaman Biofarma Menurut Kecamatan dan Jenis Tanaman (Ton), 2020-2021
Table *Production of Medical Plant by Subdistric and Kind of Plant (Ton), 2020-2021*

Kecamatan Subdistrict	Jahe Ginger		Laos/Lengkuas Galangal	
	2020	2021	2020	2021
(1)	(2)	(3)	(4)	(5)
Banjarmasin Selatan/ South Banjarmasin	-	-	-	-
Banjarmasin Timur/ East Banjarmasin	-	-	-	-
Banjarmasin Barat/ West Banjarmasin	-	-	-	-
Banjarmasin Tengah/ Central Banjarmasin	-	-	-	-
Banjarmasin Utara/ North Banjarmasin	-	-	-	-
Kota Banjarmasin	-	-	-	-

Lanjutan Tabel/Continued Table 5.2.6.

Kecamatan/ Subdistrict	Kencur East Indian Galangal		Kunyit Turmeric	
	2020	2021	2020	2021
(1)	(6)	(7)	(8)	(9)
Banjarmasin Selatan/ South Banjarmasin	-	-	-	-
Banjarmasin Timur/ East Banjarmasin	-	-	-	-
Banjarmasin Barat/ West Banjarmasin	-	-	-	-
Banjarmasin Tengah/ Central Banjarmasin	-	-	-	-
Banjarmasin Utara/ North Banjarmasin	-	-	-	-
Kota Banjarmasin	-	-	-	-

Sumber: BPS, Statistik Pertanian Hortikultura SPH
 Sources: BPS-Statistics Indonesia, Agricultural Statistic for Horticulture SPH

Tabel 5.2.7. Luas Panen Tanaman Biofarmaka Menurut Jenis Tanaman (m²), 201-2021
Table
Harvested Area of Medical Plants by Kind of Plants (m²), 2018-2021

Jenis Tanaman Kind of Plants	2018	2019	2020	2021
(1)	(2)	(3)	(4)	(5)
Dlingo/Dringo/ <i>Calamus</i>	-	-	-	-
Jahe/ <i>Ginger</i>	-	-	-	-
Kapulaga/ <i>Java Cardamom</i>	-	-	-	-
Keji Beling/ <i>Verbenaceae</i>	-	-	-	-
Kencur/ <i>East Indian Galangal</i>	-	-	-	-
Kunyit/ <i>Turmeric</i>	-	-	-	-
Laos/Lengkuas/ <i>Galanga</i>	-	-	-	-
Lempuyang/ <i>Zingiber Aromaticum</i>	-	-	-	-
Lidah Buaya/ <i>Aloevera</i>	-	-	-	-
Mahkota Dewa/ <i>Phaleria Macrocarpa</i>	-	-	-	-
Mengkudu/Pace/ <i>Indian Mulberry</i>	-	-	-	-
Sambiloto/ <i>King of Bitter</i>	-	-	-	-
Temuireng/ <i>Black Turmeric</i>	-	-	-	-
Temukunci/ <i>Chinese Keys</i>	-	-	-	-
Temulawak/ <i>Java Turmeric</i>	-	-	-	-

Sumber: BPS, Statistik Pertanian Hortikultura SPH

Sources: BPS-Statistics Indonesia, Agricultural Statistic for Horticulture SPH

Table 5.2.8. Produksi Tanaman Biofarmaka Menurut Jenis Tanaman (kg), 2018-2021
Table **2021**
Production of Medical Plants by Kind of Plants (kg), 2018-2021

Jenis Tanaman Kind of Plants	2018	2019	2020	2021
(1)	(2)	(3)	(4)	(5)
Dlingo/Dringo/ <i>Calamus</i>	-	-	-	-
Jahe/ <i>Ginger</i>	-	-	-	-
Kapulaga/ <i>Java Cardamom</i>	-	-	-	-
Keji Beling/ <i>Verbenaceae</i>	-	-	-	-
Kencur/ <i>East Indian Galangal</i>	-	-	-	-
Kunyit/ <i>Turmeric</i>	-	-	-	-
Laos/Lengkuas/ <i>Galanga</i>	-	-	-	-
Lempuyang/ <i>Zingiber Aromaticum</i>	-	-	-	-
Lidah Buaya/ <i>Aloevera</i>	-	-	-	-
Mahkota Dewa/ <i>Phaleria Macrocarpa</i>	-	-	-	-
Mengkudu/Pace/ <i>Indian Mulberry</i>	-	-	-	-
Sambiloto/ <i>King of Bitter</i>	-	-	-	-
Temuireng/ <i>Black Turmeric</i>	-	-	-	-
Temukunci/ <i>Chinese Keys</i>	-	-	-	-
Temulawak/ <i>Java Turmeric</i>	-	-	-	-

Sumber: BPS, Statistik Pertanian Hortikultura SPH
 Sources: BPS-Statistics Indonesia, Agricultural Statistic for Horticulture SPH

Tabel 5.2.9. Luas Panen Tanaman Hias Menurut Kecamatan dan Jenis Tanaman (m²), 2020-2021
Table *Harvested Area of Ornamental Plants by Subdistrict and Kind of Plants(m²), 2020-2021*

Kecamatan Subdistrict	Anggrek Orchid		Krisan Chrysantemum	
	2020	2021	2020	2021
(1)	(2)	(3)	(4)	(5)
Banjarmasin Selatan/ South Banjarmasin	-	-	-	-
Banjarmasin Timur/ East Banjarmasin	-	-	-	-
Banjarmasin Barat/ West Banjarmasin	220	-	-	-
Banjarmasin Tengah/ Central Banjarmasin	-	-	-	-
Banjarmasin Utara/ North Banjarmasin	-	-	-	-
Kota Banjarmasin	220	-	-	-

Lanjutan Tabel/Continued Table 5.2.9.

Kecamatan Subdistrict	Mawar Rose		Sedap Malam Tuberose		Melati Jasmine	
	2020	2021	2020	2021	2020	2021
(1)	(6)	(7)	(8)	(9)	(10)	(11)
Banjarmasin Selatan/ South Banjarmasin	-	-	-	-	-	-
Banjarmasin Timur/ East Banjarmasin	-	-	2	-	-	-
Banjarmasin Barat/ West Banjarmasin	-	-	-	-	-	-
Banjarmasin Tengah/ Central Banjarmasin	-	-	-	-	-	-
Banjarmasin Utara/ North Banjarmasin	-	-	-	-	-	-
Kota Banjarmasin	-	-	2	-	-	-

Sumber: BPS, Statistik Pertanian Hortikultura SPH

Sources: BPS-Statistics Indonesia, Agricultural Statistic for Horticulture SPH

Tabel 5.2.10. Produksi Tanaman Hias Menurut Kecamatan dan Jenis Tanaman (tangkai), 2020-2021
Production of Ornamental Plants by Subdistrict and Kind of Plants (stalks), 2020-2021

Kecamatan Subdistrict	Angrek Orchid		Krisan Chrysantemum	
	2020	2021	2020	2021
(1)	(2)	(3)	(4)	(5)
Banjarmasin Selatan/ South Banjarmasin	-	-	-	-
Banjarmasin Timur/ East Banjarmasin	-	-	-	-
Banjarmasin Barat/ West Banjarmasin	840	-	-	-
Banjarmasin Tengah/ Central Banjarmasin	-	-	-	-
Banjarmasin Utara/ North Banjarmasin	-	-	-	-
Kota Banjarmasin	840	-	-	-

Lanjutan Tabel/Continued Table 5.2.10.

Kecamatan Subdistrict	Mawar Rose		Sedap Malam Tuberose		Melati Jasmine	
	2020	2021	2020	2021	2020	2021
(1)	(6)	(7)	(8)	(9)	(10)	(11)
Banjarmasin Selatan/ South Banjarmasin	-	-	-	-	-	-
Banjarmasin Timur/ East Banjarmasin	-	-	1	-	-	-
Banjarmasin Barat/ West Banjarmasin	-	-	-	-	-	-
Banjarmasin Tengah/ Central Banjarmasin	-	-	-	-	-	-
Banjarmasin Utara/ North Banjarmasin	-	-	-	-	-	-
Kota Banjarmasin	-	-	1	-	-	-

Sumber: BPS, Statistik Pertanian Hortikultura SPH

Sources: BPS-Statistics Indonesia, Agricultural Statistic for Horticulture SPH

Tabel 5.2.11. Luas Panen Tanaman Hias Menurut Jenis Tanaman (m²), 2018-2021
Table Harvested Area of Ornamental Plants by Kind of Plants (m²), 2018-2021

Jenis Tanaman Kind of Plants	2018	2019	2020	2021
(1)	(2)	(3)	(4)	(5)
Anggrek/ <i>Orchid</i>	165	180	220	-
Anthurium Bunga/ <i>Flamingo Lily Flower</i>	-	-	-	-
Anthurium Daun/ <i>Anthurium</i>	-	-	-	-
Anyelir/ <i>Carnation</i>	-	-	-	-
Balanceng/ <i>Dieffenbacia</i>	-	-	-	-
Dracaena/ <i>Dracaena</i>	-	-	-	-
Euphorbia/ <i>Euphorbia</i>	-	-	-	-
Gladiol/ <i>Gladiol</i>	-	-	-	-
Hanjuang/ <i>Cordyline</i>	-	-	-	-
Herbras/ <i>Gerbera</i>	-	-	-	-
Kamboja Jepang/ <i>Adenium</i>	-	-	-	-
Keladi Hias/ <i>Caladium</i>	-	-	-	-
Krisan/ <i>Chrysantemum</i>	-	-	-	-
Mawar/ <i>Rose</i>	-	-	-	-
Melati/ <i>Jasmine</i>	-	-	2	-
Monstera/ <i>Monstera</i>	-	-	-	-
Pakis/ <i>Leather Leaf Fern</i>	-	-	-	-
Palem/ <i>Palm</i>	-	-	-	-
Pedang-Pedangan/ <i>Sansevieria</i>	-	-	-	-
Philodendron/ <i>Philodendron</i>	-	-	-	-
Pisang-Pisangan/ <i>Heliconia</i>	-	-	-	-

AGRICULTURE, FORESTRY, LIVESTOCK, AND FISHERY

Lanjutan Tabel/Continued Table 5.2.11.

Jenis Tanaman Kind of Plants	2018	2019	2020	2021
(1)	(2)	(3)	(4)	(5)
Sedap Malam/ <i>Tuberose</i>	-	-	-	-
Soka/ <i>Ixora</i>	-	-	-	-
Sri Rejeki/ <i>Aglaonema</i>	-	-	-	-

Sumber: BPS, Statistik Pertanian Hortikultura SPH

Sources: BPS-Statistics Indonesia, Agricultural Statistic for Horticulture SPH

<https://banjarmasinkota.bps.go.id>

Tabel 5.2.12. Produksi Tanaman Hias Menurut Jenis Tanaman (tangkai), 2018-2021
Table Production of Ornamental Plants by Kind of Plants (stalks), 2018-2021

Jenis Tanaman <i>Kind of Plants</i>	2018	2019	2020	2021
(1)	(2)	(3)	(4)	(5)
Anggrek/ <i>Orchid</i>	530	620	840	-
Anthurium Bunga/ <i>Flamingo Lily Flower</i>	-	-	-	-
Anthurium Daun/ <i>Anthurium</i>	-	-	-	-
Anyelir/ <i>Carnation</i>	-	-	-	-
Balanceng/ <i>Dieffenbacia</i>	-	-	-	-
Dracaena/ <i>Dracaena</i>	-	-	-	-
Euphorbia/ <i>Euphorbia</i>	-	-	-	-
Gladiol/ <i>Gladiol</i>	-	-	-	-
Hanjuang/ <i>Cordyline</i>	-	-	-	-
Herbras/ <i>Gerbera</i>	-	-	-	-
Kamboja Jepang/ <i>Adenium</i>	-	-	-	-
Keladi Hias/ <i>Caladium</i>	-	-	-	-
Krisan/ <i>Chrysantemum</i>	-	-	-	-
Mawar/ <i>Rose</i>	-	-	-	-
Melati/ <i>Jasmine</i>	-	-	1	-
Monstera/ <i>Monstera</i>	-	-	-	-
Pakis/ <i>Leather Leaf Fern</i>	-	-	-	-
Palem/ <i>Palm</i>	-	-	-	-
Pedang-Pedangan/ <i>Sansevieria</i>	-	-	-	-
Philodendron/ <i>Philodendron</i>	-	-	-	-
Pisang-Pisangan/ <i>Heliconia</i>	-	-	-	-

Lanjutan Tabel/Continued Table 5.2.12.

Jenis Tanaman <i>Kind of Plants</i>	2018	2019	2020	2021
(1)	(2)	(3)	(4)	(5)
Sedap Malam/ <i>Tuberose</i>	-	-	-	-
Soka/ <i>Ixora</i>	-	-	-	-
Sri Rejeki/ <i>Aglaonema</i>	-	-	-	-

Sumber: BPS, Statistik Pertanian Hortikultura SPH

Sources: BPS-Statistics Indonesia, Agricultural Statistic for Horticulture SPH

<https://banjarmasinikota.bps.go.id>

Tabel 5.2.13. Produksi Buah-buahan Menurut Kecamatan dan Jenis Tanaman (Ton), 2020-2021
Table Production of Fruits by Subdistrict and Kind of Plant (Ton), 2020-2021

Kecamatan Subdistrict	Mangga Mango		Durian Durian		Jeruk Siam Orange/Tangerine	
	2020	2021	2020	2021	2020	2021
(1)	(2)	(3)	(4)	(5)	(6)	(7)
Banjarmasin Selatan/ South Banjarmasin	-	-	-	-	202	325
Banjarmasin Timur/ East Banjarmasin	-	-	-	-	4 669	-
Banjarmasin Barat/ West Banjarmasin	-	-	-	-	-	-
Banjarmasin Tengah/ Central Banjarmasin	-	-	-	-	-	-
Banjarmasin Utara/ North Banjarmasin	-	-	-	-	1 811	140
Kota Banjarmasin	-	-	-	-	6 682	465

Lanjutan Tabel/Continued Table 5.2.13.

Kecamatan/ Subdistrict	Pisang Banana		Pepaya Papaya		Rambutan Rambutan	
	2020	2021	2020	2021	2020	2021
(1)	(8)	(9)	(10)	(11)	(12)	(13)
Banjarmasin Selatan/ South Banjarmasin	240	659	-	-	-	-
Banjarmasin Timur/ East Banjarmasin	325	30	-	-	60	-
Banjarmasin Barat/ West Banjarmasin	-	-	-	-	-	-
Banjarmasin Tengah/ Central Banjarmasin	-	-	-	-	-	-
Banjarmasin Utara/ North Banjarmasin	106	148	-	-	150	-
Kota Banjarmasin	671	836	-	-	210	-

Sumber: BPS, Statistik Pertanian Hortikultura SPH

Sources: BPS-Statistics Indonesia, Agricultural Statistic for Horticulture SPH

Table 5.2.14. Produksi Tanaman Buah-buahan dan Sayuran Tahunan Menurut Jenis Tanaman, 2018-2021
Production of Annual Fruits and Vegetables by Kind of Plants, 2018-2021

Jenis Tanaman Kind of Plants	2018	2019	2020	2021
(1)	(2)	(3)	(4)	(5)
Alpukat/ <i>Avocado</i>	-	-	-	-
Anggur/ <i>Grape</i>	-	-	-	-
Apel/ <i>Apple</i>	-	-	-	-
Belimbing/ <i>Star Fruit</i>	-	-	-	-
Duku/Langsat/Kokosan/ <i>Duku</i>	-	-	-	-
Durian/ <i>Durian</i>	-	-	-	-
Jambu Air/ <i>Water Apple</i>	-	-	-	-
Jambu Biji/ <i>Guava</i>	-	-	-	-
Jengkol/ <i>Jengkol</i>	-	-	-	-
Jeruk Besar/ <i>Pomelo</i>	-	-	-	-
Jeruk Siam/Keprok/ <i>Orange/Tangerine</i>	1 154	1 960	6 682	465
Mangga/ <i>Mango</i>	-	-	-	-
Manggis/ <i>Mangosteen</i>	-	-	-	-
Markisa/Konyal/ <i>Passion fruit</i>	-	-	-	-
Melinjo/ Gnetum/ <i>Melinjo</i>	-	-	-	-
Nangka/Cempedak/ <i>Jackfruit</i>	-	-	-	-
Nenas/ <i>Pineapple</i>	-	-	-	-
Pepaya/ <i>Papaya</i>	-	-	-	-
Petai/ <i>Twisted Cluster Bean</i>	-	-	-	-
Pisang/ <i>Banana</i>	116	249	671	836

Lanjutan Tabel/Continued Table 5.2.14.

Jenis Tanaman <i>Kind of Plants</i>	2018	2019	2020	2021
(1)	(2)	(3)	(4)	(5)
Rambutan/ <i>Rambutan</i>	2 472	2 799	210	-
Salak/ <i>Snakefruit</i>	-	-	-	-
Sawo/ <i>Sapodilla/Sawo</i>	-	-	-	-
Sirsak/ <i>Soursop</i>	-	-	-	-
Sukun/ <i>Breadfruit</i>	-	-	-	-

Sumber: BPS, Statistik Pertanian Hortikultura SPH

Sources: BPS-Statistics Indonesia, Agricultural Statistic for Horticulture SPH

<https://banjarmasinikota.bps.go.id>

5.3. PERKEBUNAN/*ESTATE CROPS*

Tabel 5.3.1. Luas Areal Tanaman Perkebunan Menurut Kecamatan dan Jenis Tanaman (ha), 2020-2021
Table 5.3.1. *Planted Area of Estate Crops bu SubSubdistrict and type of Crops (ha), 2020-2021*

Kecamatan <i>Subdistrict</i>	Kalapa Sawit <i>Oil Palm</i>		Kelapa <i>Coconut</i>		Karet <i>Rubber</i>		Kopi <i>Coffee</i>	
	2020	2021	2020	2021	2020	2021	2020	2021
(1)	(2)	(3)	(4)	(5)	(6)	(7)	(8)	(9)
Banjarmasin Selatan/ <i>South Banjarmasin</i>	-	-	-	-	-	-	-	-
Banjarmasin Timur/ <i>East Banjarmasin</i>	-	-	-	-	-	-	-	-
Banjarmasin Barat/ <i>West Banjarmasin</i>	-	-	-	-	-	-	-	-
Banjarmasin Tengah/ <i>Central Banjarmasin</i>	-	-	-	-	-	-	-	-
Banjarmasin Utara/ <i>North Banjarmasin</i>	-	-	-	-	-	-	-	-
Kota Banjarmasin	-	-	-	-	-	-	-	-

AGRICULTURE, FORESTRY, LIVESTOCK, AND FISHERY

Lanjutan Tabel/Continued Table 5.3.1.

Kecamatan Subdistrict	Kakao Cocoa		Tebu Sugar Cane		Teh Tea		Tembakau Tobacco	
	2020	2021	2020	2021	2020	2021	2020	2021
(1)	(10)	(11)	(12)	(13)	(14)	(15)	(16)	(17)
Banjarmasin Selatan/ South Banjarmasin	-	-	-	-	-	-	-	-
Banjarmasin Timur/ East Banjarmasin	-	-	-	-	-	-	-	-
Banjarmasin Barat/ West Banjarmasin	-	-	-	-	-	-	-	-
Banjarmasin Tengah/ Central Banjarmasin	-	-	-	-	-	-	-	-
Banjarmasin Utara/ North Banjarmasin	-	-	-	-	-	-	-	-
Kota Banjarmasin	-	-	-	-	-	-	-	-

Sumber: Dinas Ketahanan Pangan, Pertanian dan Perikanan Kota Banjarmasin
Sources: Department of Food Security, Agriculture and Fisheries Banjarmasin Municipality

Tabel 5.3.2. Produksi Tanaman Perkebunan Menurut Kecamatan dan Jenis Tanaman (ha), 2020-2021
Production of Estate Crops bu SubSubdistrict and type of Crops (ha), 2020-2021

Kecamatan Subdistrict	Kalapa Sawit Oil Palm		Kelapa Coconut		Karet Rubber		Kopi Coffee	
	2020	2021	2020	2021	2020	2021	2020	2021
(1)	(2)	(3)	(4)	(5)	(6)	(7)	(8)	(9)
Banjarmasin Selatan/ South Banjarmasin	-	-	-	-	-	-	-	-
Banjarmasin Timur/ East Banjarmasin	-	-	-	-	-	-	-	-
Banjarmasin Barat/ West Banjarmasin	-	-	-	-	-	-	-	-
Banjarmasin Tengah/ Central Banjarmasin	-	-	-	-	-	-	-	-
Banjarmasin Utara/ North Banjarmasin	-	-	-	-	-	-	-	-
Kota Banjarmasin	-	-	-	-	-	-	-	-

AGRICULTURE, FORESTRY, LIVESTOCK, AND FISHERY

Lanjutan Tabel/Continued Table 5.3.2.

Kecamatan Subdistrict	Kakao Cocoa		Tebu Sugar Cane		Teh Tea		Tembakau Tobacco	
	2020	2021	2020	2021	2020	2021	2020	2021
(1)	(10)	(11)	(12)	(13)	(14)	(15)	(16)	(17)
Banjarmasin Selatan/ South Banjarmasin	-	-	-	-	-	-	-	-
Banjarmasin Timur/ East Banjarmasin	-	-	-	-	-	-	-	-
Banjarmasin Barat/ West Banjarmasin	-	-	-	-	-	-	-	-
Banjarmasin Tengah/ Central Banjarmasin	-	-	-	-	-	-	-	-
Banjarmasin Utara/ North Banjarmasin	-	-	-	-	-	-	-	-
Kota Banjarmasin	-	-	-	-	-	-	-	-

Sumber: Dinas Ketahanan Pangan, Pertanian dan Perikanan Kota Banjarmasin
Sources: Department of Food Security, Agriculture and Fisheries Banjarmasin Municipality

Tabel 5.3.3. Luas Areal dan Produksi Tanaman Perkebunan, 2021
Table Area And Production of Plantations, 2021

Jenis Tanaman Kind of Plants	Luas Areal/Area (Ha)				Produksi Production (Ton)	Rata-Rata Produksi Production Average (Kg/Ha)	Petani Farmer (KK)
	TBM	TM	TR	Jml/ Total			
(1)	(2)	(3)	(4)	(5)	(6)	(7)	(8)
Kelapa/Coconut	21	177	9	207	95,92	541,9	222
Kelapa Hibrida/ Hybrid Coconut	-	-	-	-	-	-	-
Sagu/Sago	93	7,7	2	21	14,45	1 877	1 018
Pinang/Arecanut	-	-	-	-	-	-	-
Melinjo/Melinjo	-	-	-	-	-	-	-
Cengkeh/Clove	-	-	-	-	-	-	-
Kenanga/Cananga	-	9	601	610	3	333,3	43
Kapulaga/Cardamom	-	-	-	-	-	-	-
Temulawak/Curcuma	-	-	-	-	-	-	-
Kunyit/Turmeric	-	-	-	-	-	-	-
Jahe/Ginger	-	-	-	-	-	-	-
Kencur/Galingale	-	-	-	-	-	-	-

Sumber: Dinas Ketahanan Pangan, Pertanian dan Perikanan Kota Banjarmasin

Sources: Department of Food Security, Agriculture and Fisheries Banjarmasin Municipality

5.4. PETERNAKAN/LIVESTOCK

Table 5.4.1. Populasi Ternak Besar, Kecil dan Unggas Menurut Jenisnya per Kecamatan, 2021
Population of Big, Small Livestock And Poultry by Its Kind per Subdistrict, 2021

Jenis Ternak <i>Kind of Livestock</i>	Bjm Selatan	Bjm Timur	Bjm Tengah	Bjm Barat	Bjm Utara	Jumlah Total
(1)	(2)	(3)	(4)	(5)	(6)	(7)
Ternak Besar/Big Livestock						
Sapi Perah/ <i>Dairy Cow</i>	-	-	-	-	-	-
Sapi Potong/ <i>Beef Cattle</i>	4	-	-	-	-	4
Kerbau/ <i>Buffalo</i>	-	-	-	-	-	-
Ternak Kecil/Small Livestock						
Kambing/ <i>Goat</i>	14	-	7	-	7	28
Domba/ <i>Sheep</i>	-	-	-	-	-	-
Babi/ <i>Pig</i>	2	-	-	-	-	2
Ternak Unggas/Poultry						
Ayam Pedaging/ <i>Broiler</i>	935	260	-	37	-	1 232
Ayam Petelur/ <i>Layer</i>	685	5	-	29	-	719
Ayam Buras/ <i>Local Chicken</i>	1 197	427	458	1 063	1 109	4 254
Itik/ <i>Duck</i>	4 309	1 077	65	171	244	5 866
Angsa/ <i>Goose</i>	-	-	-	-	-	-
Aneka Ternak/Assorted Livestock						
Puyuh/ <i>Quail</i>	1 450	-	-	-	-	1 450
Kelinci/ <i>Rabbit</i>	-	-	-	-	19	19
Burung Dara/ <i>Dove</i>	-	-	5	74	35	114

Sumber: Dinas Ketahanan Pangan, Pertanian dan Perikanan Kota Banjarmasin
 Sources: Department of Food Security, Agriculture and Fisheries Banjarmasin Municipality

Tabel 5.4.2. Jumlah Ternak yang Tercatat Dipotong di RPH dan di Luar RPH, 2019-2021
Table 2021
Number of Livestock Slaughtered in Abattoirs and Non Abattoirs, 2019-2021

Jenis Ternak <i>Kind of Livestock</i>	Di RPH			Di luar RPH		
	2019	2020	2021	2019	2020	2021
(1)	(3)	(4)	(5)	(6)	(7)	(8)
Sapi/Cow	-	5 451	4 775	-	-	-
Kerbau/Bufallo	-	111	95	-	-	-
Kambing/Goats	-	-	-	-	-	-
Domba/Sheep	-	-	-	-	-	-
Babi/Pig	-	-	-	-	-	-

Sumber: Dinas Ketahanan Pangan, Pertanian dan Perikanan Kota Banjarmasin
 Sources: Department of Food Security, Agriculture and Fisheries Banjarmasin Municipality

Table 5.4.3. Pemasukan Ternak Menurut Daerah Asal Ternak, 2019-2021
Table Importation Livestock by Region of Origin Livestock, , 2019-2021

Daerah Asal <i>Region of Origin</i>	Jenis Ternak <i>Kind of Liverstock</i>	Jumlah/Number (Ekor)		
		2019	2020	2021
(1)	(2)	(3)	(4)	(5)
Kab Tanah Laut	Sapi Potong/Beef Cattle	-	-	-
	Kerbau/Bufallo	-	-	-
Kab Hulu Sungai Utara	Kerbau/Bufallo	119	111	-
Jawa Timur	Sapi Potong/Beef Cattle	4 139	3 009	-
	Kerbau/Bufallo	-	-	-
	Kambing/Goat	-	11 486	-
	Domba/Sheep	-	-	-
Sulewesi Tengah	Sapi Potong/Beef Cattle	-	-	-
	Kerbau/Bufallo	-	-	-
	Kambing/Goat	-	-	-
Sulewesi Selatan	Sapi Potong/Beef Cattle	-	-	-
	Kerbau/Bufallo	-	-	-
Nusa Tenggara Timur	Kerbau/Bufallo	2 676	2 442	-
	Sapi/Cow	-	-	-
Nusa Tenggara Barat	Sapi/Cow	-	-	-
	Kuda/Horse	-	-	-

Sumber: Dinas Ketahanan Pangan, Pertanian dan Perikanan Kota Banjarmasin
 Sources: Department of Food Security, Agriculture and Fisheries Banjarmasin Municipality

Tabel 5.4.4. Pemasukan Ternak Menurut Jenis Ternak, 2019-2021
Table Importation Livestock by Kind, 2019-2021

Jenis Ternak <i>Kind of Live Stock</i>	2019	2020	2021
(1)	(2)	(3)	(4)
Sapi Potong/ <i>Beef Cattle</i>	6 815	5 451	-
Kerbau/ <i>Bufallo</i>	119	111	-
Kambing/ <i>Goat</i>	7 460	11 846	-
Domba/ <i>Sheep</i>	-	-	-
Babi/ <i>Pig</i>	-	-	-
Ayam/ <i>Chicken</i> :			
- Ras Pedaging/ <i>Race Broiler</i>	14 112 420	1 710	-
- Ras Petelur/ <i>Race Layer</i>	-	882	-
- Ras Pejantan/ <i>Race Stud</i>	3 315	148	-
- Petelur Afkir/ <i>Laying Salvage</i>	-	-	-
Buras/ <i>Local</i>	318 380	5 236	-
Itik/ <i>Duck</i>	141 972	8 060	-

Sumber: Dinas Ketahanan Pangan, Pertanian dan Perikanan Kota Banjarmasin

Sources: Department of Food Security, Agriculture and Fisheries Banjarmasin Municipality

Tabel 5.4.5. Banyaknya Pengusaha dan Lokasi Sarang Burung Walet di Kota Banjarmasin, 2021
Table Number of Entrepreneur and Location of Swallow's Nest in Banjarmasin Municipality, 2021

Kecamatan Subdistrict	Banyaknya Pengusaha Number of Entrepreneur (Orang/Person)	Titik Lokasi Point Location
(1)	(2)	(3)
Banjarmasin Selatan/ South Banjarmasin	25	42
Banjarmasin Timur/ East Banjarmasin	40	54
Banjarmasin Barat/ West Banjarmasin	4	12
Banjarmasin Tengah/ Central Banjarmasin	63	127
Banjarmasin Utara/ North Banjarmasin	3	5
Jumlah/Total	135	240

Sumber: Dinas Ketahanan Pangan, Pertanian dan Perikanan Kota Banjarmasin
 Sources: Department of Food Security, Agriculture and Fisheries Banjarmasin Municipality

Tabel 5.4.6. Target dan Realisasi Retribusi Sarang Burung Walet, 2012-2021
Table Target and Realization of Swallow's Nest Retribution, 2012-2021

Tahun Years	Target Target	Realisasi Realization	Persentase Percentage
(1)	(2)	(3)	(4)
2012	1 500 000 000	442 044 900	29,47
2013	675 000 000	384 326 400	56,94
2014	675 000 000	282 229 800	41,81
2015	300 000 000	281 827 600	93,94
2016	300 000 000	281 464 000	93,82
2017	1 300 000 000	219 454 770	16,88
2018	350 000 000	165 744 000	47,36
2019	500 000 000	306 970 500	61,39
2020	330 000 000	232 657 850	70,50
2021

Sumber: Dinas Ketahanan Pangan, Pertanian dan Perikanan Kota Banjarmasin

Sources: Department of Food Security, Agriculture and Fisheries Banjarmasin Municipality

Tabel 5.4.7. Sebaran Titik Lokasi Sarang Burung Walet di Kota Banjarmasin, 2020-2021

Distribution Point Location of Swallow's Nest in Banjarmasin Municipality, 2020-2021

No	Alamat Address	Jumlah Titik Lokasi Number of Point Location	
		2020	2021
(1)	(2)	(3)	(4)
1	Jl. Taman Sari	1	1
2	Jl. Rantauan Darat	4	4
3	Jl. P.Samudera	3	3
4	Jl. Kamp.Melayu Darat	8	8
5	Jl. Sutoyo S.	6	6
6	Jl. Mawar	1	1
7	Jl. Hasanuddin, HM	3	3
8	Jl. Kolonel Soegiono	4	4
9	Jl. Hasan Basri	1	1
10	Jl. Pramuka	24	24
11	Jl. Ahmad Yani	14	13
12	Jl. Pasar Baru	8	8
13	Jl. Batu Piring	1	-
14	Jl. Simp.Sei Bilu	2	2
15	Jl. Kuripan	1	1

Lanjutan Tabel/Continued Table 5.4.7.

No	Alamat Address	Jumlah Titik Lokasi Number of Point Location	
		2020	2021
(1)	(2)	(3)	(4)
16	Jl. K. S. Tubun	9	9
17	Jl. Simp. Telawang	8	8
18	Jl. H. Djok Mentaya	11	11
19	Jl. Yos Sudarso	1	1
20	Jl. Lambung Mangkurat	2	2
21	Jl. Pelabuhan Timur	2	2
22	Jl. Sempang Sudimampir	8	8
23	Jl. Pos	2	2
24	Jl. Simp. Hasanuddin	7	6
25	Jl. Gatot Subroto	3	3
26	Jl. Tembus Mantuil	6	5
27	Jl. Haryono MT	16	16
28	Jl. Brigjend Katamso	1	1
29	Jl. Kaca Piring Besar	6	7
30	Jl. Gubernur Soebarjo	9	12

Lanjutan Tabel/*Continued Table* 5.4.7.

No	Alamat Address	Jumlah Titik Lokasi Number of Point Location	
		2020	2021
(1)	(2)	(3)	(4)
31	Jl. Veteran	12	11
32	Jl. Rambai Padi	-	-
33	Jl. Simpang Buncit	1	1
34	Jl. Zapri Zam-Zam	-	-
35	Jl. S. Parman	5	5
36	Jl. RE. Martadinata	6	5
37	Jl. Cempaka	5	5
38	Jl. Cempaka Besar	5	4
39	Jl. Ujung Murung	1	1
40	Jl. AES Nasution	2	2
41	Jl. P. Kemerdekaan	1	1
42	Jl. Sultan Adam	3	3
43	Jl. K. P. Tendean	2	2
44	Jl. Ir. M. Noor	1	1
45	Jl. RK. Ilir	8	8

Lanjutan Tabel/Continued Table 5.4.7.

No	Alamat Address	Jumlah Titik Lokasi Number of Point Location	
		2020	2021
(1)	(2)	(3)	(4)
46	Jl. Ratu Zaleha	1	1
47	Jl. Belitung Darat	3	2
48	Jl. Pahlawan	2	2
49	Jl. Rawasari	1	1
50	Jl. Seberang Mesjid	1	1
51	Jl. R. Soeprapto	1	1
52	Jl. P. Antasari	1	1
53	Jl. Pegadaian	1	1
54	Jl. Laksana Intan	1	1
55	Jl. Tatah Belayung	1	1
56	Jl. Arjuna	1	1
57	Jl. Pangeran	1	1
58	Jl. Banua Anyar (P. Hidayatullah/ Lingkar Dalam Utara)	3	2
59	Jl. Manggis	-	-
60	Jl. Sungai Andai	-	-
61	Jl. Banyuur Muara	1	1
62	Jl. Kuin Selatan	-	-

Lanjutan Tabel/Continued Table 5.4.7.

No	Alamat Address	Jumlah Titik Lokasi Number of Point Location	
		2020	2021
(1)	(2)	(3)	(4)
63	Jl. Nagasari	1	1
64	Jl. Pekauman	-	-
65	Jl. Manggis	-	-
66	Jl. Simpang SMP 7	1	-
67	Jl. H. M. Yusuf	-	-
Jumlah/Total		245	239

Sumber: Dinas Ketahanan Pangan, Pertanian dan Perikanan Kota Banjarmasin

Sources: Department of Food Security, Agriculture and Fisheries Banjarmasin Municipality

5.5. PERIKANAN/FISHERY

Tabel 5.5.1. Produksi dan Nilai Perikanan Darat Menurut Jenis Ikan, 2021
Table Production and Values of Freshwater Fish by Kind, 2021

Jenis Ikan <i>Kind of Fish</i>	Produksi <i>Production (Ton)</i>	Nilai (Dalam Ribuan Rp) <i>Values (In Thousand Rp)</i>
(1)	(2)	(3)
Bawal Tawar	33 123	1 159 009 895
Baung	3 902	134 534 473
Sepat siam	2 683	54 620 349
Gabus	2 273	64 563 392
Paray	11 928	393 592 994
Belida	4 439	230 171 838
Patin jambal	14 379	395 450 500
Lais	14 912	531 550 644
Nila	6 544	172 982 430
Udang galah	10 176	984 976 785
Udang tawar	6 660	327 649 189
Lele	14 170	373 127 331
Betok	6 077	221 114 734
Jumlah/Total	131 266	5 043 344 554

Sumber: Dinas Ketahanan Pangan, Pertanian dan Perikanan Kota Banjarmasin
 Sources: Department of Food Security, Agriculture and Fisheries Banjarmasin Municipality

Tabel 5.5.2. Budi Daya Kolam, Keramba, dan Jaring ikan Menurut Jenis Ikan, 2021
Table Aquaculture Ponds, Cages and Nets by Kind of Fish, 2021

Jenis Ikan Kind of Fish	Produksi/Production (ton)			Jumlah Produksi Amount of Production (Ton)
	Kolam Ponds	Jaring Apung Floating Net	Keramba Cages	
(1)	(2)	(3)	(4)	(5)
Bawal	-	47 660	-	47 660
Nila	6 073	-	-	6 081
Patin	9 354	11 958	-	21 313
Lele	21 142	-	-	21 140
Betok	5 381	-	-	5 379
Jumlah/Total	41 950	59 618	-	101 573

Sumber: Dinas Ketahanan Pangan, Pertanian dan Perikanan Kota Banjarmasin
 Sources: Department of Food Security, Agriculture and Fisheries Banjarmasin Municipality

Tabel 5.5.3. Produksi dan Nilai Produksi Perikanan Tangkap Menurut Kecamatan dan Jenis Table Penangkapan, 2021
Production Value of Fish Capture by Subdistrict, 2021

Kecamatan Subdistrict	Perikanan Tangkap di Laut Marine Capture Fisheries		Perikanan Perairan Umum Inland Open Water Capture Fisheries		Perikanan Tangkap Fish Capture	
	Volume Volume (Ton)	Nilai Value (000 Rp)	Volume Volume (Ton)	Nilai Value (000 Rp)	Volume Volume (Ton)	Nilai Value (000 Rp)
(1)	(2)	(3)	(4)	(5)	(6)	(7)
Banjarmasin Selatan/ South Banjarmasin	-	-	15 733	667 408 500	15 733	667 408 500
Banjarmasin Timur/ East Banjarmasin	-	-	17 453	856 333 500	17 453	856 333 500
Banjarmasin Barat/ West Banjarmasin	-	-	6 444	334 328 500	6 444	334 328 500
Banjarmasin Tengah/ Central Banjarmasin	-	-	1 006	120 000 000	1 006	120 000 000
Banjarmasin Utara/ North Banjarmasin	-	-	11 004	665 643 500	11 004	665 643 500
Kota Banjarmasin	-	-	51 640	2 643 714 000	51 640	2 643 714 000

Sumber: Dinas Ketahanan Pangan, Pertanian dan Perikanan Kota Banjarmasin
 Sources: Department of Food Security, Agriculture and Fisheries Banjarmasin Municipality

Tabel 5.5.4. Produksi dan Nilai Produksi Perikanan di Perairan Umum Tangkap Menurut Kecamatan, 2021
Production and Production Value of Inland Open Water Capture Fisheries by subdistrict, 2021

Kecamatan Subdistrict	Waduk Reservoir		Sungai River		Danau Lake	
	Volume Volume (Ton)	Nilai Value (000 Rp)	Volume Volume (Ton)	Nilai Value (000 Rp)	Volume Volume (Ton)	Nilai Value (000 Rp)
(1)	(2)	(3)	(4)	(5)	(6)	(7)
Banjarmasin Selatan/ South Banjarmasin	-	-	15 733	667 408 500	-	-
Banjarmasin Timur/ East Banjarmasin	-	-	17 453	856 333 500	-	-
Banjarmasin Barat/ West Banjarmasin	-	-	6 444	334 328 500	-	-
Banjarmasin Tengah/ Central Banjarmasin	-	-	1 006	20 000 000	-	-
Banjarmasin Utara/ North Banjarmasin	-	-	11 004	665 643 500	-	-
Kota Banjarmasin	-	-	51 640	2 544 714 000	-	-

Lanjutan Tabel/*Continued Table* 5.5.4.

Kecamatan <i>Subdistrict</i>	Rawa <i>Swamp</i>		Genangan Air <i>Paddle</i>	
	Volume <i>Volume</i> (Ton)	Nilai <i>Value</i> (000 Rp)	Volume <i>Volume</i> (Ton)	Nilai <i>Value</i> (000 Rp)
(1)	(2)	(3)	(4)	(5)
Banjarmasin Selatan/ <i>South Banjarmasin</i>	-	-	-	-
Banjarmasin Timur/ <i>East Banjarmasin</i>	-	-	-	-
Banjarmasin Barat/ <i>West Banjarmasin</i>	-	-	-	-
Banjarmasin Tengah/ <i>Central Banjarmasin</i>	-	-	-	-
Banjarmasin Utara/ <i>North Banjarmasin</i>	-	-	-	-
Kota Banjarmasin	-	-	-	-

Sumber: Dinas Ketahanan Pangan, Pertanian dan Perikanan Kota Banjarmasin

Sources: *Department of Food Security, Agriculture and Fisheries Banjarmasin Municipality*

Tabel 5.5.5. Produksi dan Nilai Produksi Perikanan Budidaya Menurut Kecamatan dan Jenis Tabel Budidaya, 2021

Production and Production Value of Aquaculture by subdistrict and Type of Culture, 2021

Kecamatan Subdistrict	Jaring Apung Laut Marine Floating Net		Jaring Apung Tawar Freshwater Floating Net		Jaring Tancap Tawar Freshwater Pen Culture	
	Volume Volume (Ton)	Nilai Value (000 Rp)	Volume Volume (Ton)	Nilai Value (000 Rp)	Volume Volume (Ton)	Nilai Value (000 Rp)
(1)	(2)	(3)	(4)	(5)	(6)	(7)
Banjarmasin Selatan/ South Banjarmasin	-	-	-	-	-	-
Banjarmasin Timur/ East Banjarmasin	-	-	58 422	1 390 694 000	-	-
Banjarmasin Barat/ West Banjarmasin	-	-	-	-	-	-
Banjarmasin Tengah/ Central Banjarmasin	-	-	-	-	-	-
Banjarmasin Utara/ North Banjarmasin	-	-	19	47 500 000	-	-
Kota Banjarmasin	-	-	58 441	1 438 194 000	-	-

Lanjutan Tabel/Continued Table 5.5.5.

Kecamatan Subdistrict	Karamba Cage		Kolam Air Deras Running Freshwater Pond		Kolam Air Tenang Quiet Freshwater Pond	
	Volume Volume (Ton)	Nilai Value (000 Rp)	Volume Volume (Ton)	Nilai Value (000 Rp)	Volume Volume (Ton)	Nilai Value (000 Rp)
(1)	(2)	(3)	(4)	(5)	(6)	(7)
Banjarmasin Selatan/ South Banjarmasin	-	-	-	-	11 258	408 995 000
Banjarmasin Timur/ East Banjarmasin	-	-	-	-	3 594	81 607 000
Banjarmasin Barat/ West Banjarmasin	-	-	-	-	1 491	33 163 000
Banjarmasin Tengah/ Central Banjarmasin	-	-	-	-	672	24 975 000
Banjarmasin Utara/ North Banjarmasin	-	-	-	-	25 324	582 672 000
Kota Banjarmasin	-	-	-	-	42 339	1 131 412 000

Lanjutan Tabel/Continued Table 5.5.5.

Kecamatan Subdistrict	Tambak Intensif Intensive Brackishwater Pond		Tambak Sederhana Traditional Brackishwater Pond	
	Volume Volume (Ton)	Nilai Value (000 Rp)	Volume Volume (Ton)	Nilai Value (000 Rp)
(1)	(2)	(3)	(4)	(5)
Banjarmasin Selatan/ South Banjarmasin	-	-	-	-
Banjarmasin Timur/ East Banjarmasin	-	-	-	-
Banjarmasin Barat/ West Banjarmasin	-	-	-	-
Banjarmasin Tengah/ Central Banjarmasin	-	-	-	-
Banjarmasin Utara/ North Banjarmasin	-	-	-	-
Kota Banjarmasin	-	-	-	-

Lanjutan Tabel/*Continued Table* 5.5.5.

Kecamatan <i>Subdistrict</i>	Tambak Semi Intensif <i>Semi Intensive Brackishwater Pond</i>		Jumlah <i>Total</i>	
	Volume <i>Volume</i> (Ton)	Nilai <i>Value</i> (000 Rp)	Volume <i>Volume</i> (Ton)	Nilai <i>Value</i> (000 Rp)
(1)	(2)	(3)	(4)	(5)
Banjarmasin Selatan/ <i>South Banjarmasin</i>	-	-	11 258	408 995 000
Banjarmasin Timur/ <i>East Banjarmasin</i>	-	-	62 016	1 472 301 000
Banjarmasin Barat/ <i>West Banjarmasin</i>	-	-	1 491	33 163 000
Banjarmasin Tengah/ <i>Central Banjarmasin</i>	-	-	672	24 975 000
Banjarmasin Utara/ <i>North Banjarmasin</i>	-	-	25 343	630 172 000
Kota Banjarmasin	-	-	100 800	2 569 615 000

Sumber: Dinas Ketahanan Pangan, Pertanian dan Perikanan Kota Banjarmasin
Sources: Department of Food Security, Agriculture and Fisheries Banjarmasin Municipality

5.6. KEHUTANAN/FORESTRY

Tabel 5.6.1. Luas Kawasan Hutan dan Perairan Menurut Kecamatan di Banjarmasin, 2021
Extent of Forest Area and Inland Water by subdistrict di Banjarmasin, 2021

Kecamatan Subdistrict	Tahun SK Year of Decree	Hutan Lindung Protection Forest	Suaka Alam dan Pelestarian Alam Sanctuary Reserve and Nature Conservatio Area	Hutan Produksi Terbatas Limited Production Forest
(1)	(2)	(3)	(4)	(5)
Banjarmasin Selatan/ South Banjarmasin	-	-	-	-
Banjarmasin Timur/ East Banjarmasin	-	-	-	-
Banjarmasin Barat/ West Banjarmasin	-	-	-	-
Banjarmasin Tengah/ Central Banjarmasin	-	-	-	-
Banjarmasin Utara/ North Banjarmasin	-	-	-	-
Jumlah/Total	-	-	-	-

Lanjutan Tabel/Continued Table 5.6.1.

Kecamatan Subdistrict	Hutan Produksi Tetap Permanet Production Forest	Hutan Produksi dapat dikonversi Convertible Production Forest	Jumlah Luas Hutan dan Perairan dan Total Forest Area and Water Area
(1)	(6)	(7)	(8)
Banjarmasin Selatan/ South Banjarmasin	-	-	-
Banjarmasin Timur/ East Banjarmasin	-	-	-
Banjarmasin Barat/ West Banjarmasin	-	-	-
Banjarmasin Tengah/ Central Banjarmasin	-	-	-
Banjarmasin Utara/ North Banjarmasin	-	-	-
Jumlah/Total	-	-	-

Sumber: Dinas Lingkungan Hidup Kota Banjarmasin

Sources: Department of Environmental Banjarmasin Municipality

Tabel 5.6.2. Produksi Kayu Hutan Menurut Jenis Produksi (m³), 2011-2021
Table Timber Production by Type of Product (m³), 2011-2021

Tahun Year	Kayu Bulat Logs	Kayu Gergajian Sawn Timber	Kayu Lapis Plywood
(1)	(2)	(3)	(4)
2011	-	-	-
2012	-	-	-
2013	-	-	-
2014	-	-	-
2015	-	-	-
2016	-	-	-
2017	-	-	-
2018	-	-	-
2019	-	-	-
2020	-	-	-
2021	-	-	-

Sumber: Dinas Lingkungan Hidup Kota Banjarmasin
 Sources: Department of Environmental Banjarmasin Municipality

BAB VI

Chapter

INDUSTRI, ENERGI DAN KONSTRUKSI

Industry, Energy and Construction



Jumlah air tersalurkan 2021 sebesar 34,85 miliar m³ dengan nilai sebesar 255 miliar rupiah.

Sumber : PDAM Bandarmasih Kota Banjarmasin

Jumlah perusahaan konstruksi yang terdaftar sebagai anggota Gapensi ada sebanyak 77 perusahaan.

Sumber : BPC GAPENSI Kota Banjarmasin



PENJELASAN TEKNIS

1. Pelanggan adalah individu atau kelompok, baik rumah tangga, perusahaan atau institusi non profit yang membeli air bersih dari perusahaan air bersih.
2. Air disalurkan adalah volume air bersih dari perusahaan air bersih
3. Pengumpulan data industri besar dan sedang dilakukan melalui Survei Industri Besar dan Sedang yang dilaksanakan setiap tahun secara lengkap (sensus) sejak tahun 1975. Survei Industri Besar dan Sedang mencakup semua perusahaan industri yang mempunyai tenaga kerja 20 orang atau lebih dengan menggunakan kuesioner II A.
4. Klasifikasi industri yang digunakan dalam survei ini berdasar kepada Klasifikasi Baku Lapangan Usaha Indonesia (KBLI). KBLI adalah klasifikasi lapangan usaha yang berdasar kepada *International Standard Industrial Classification of All Economic Activities* (ISIC) revisi 4 yang telah disesuaikan dengan kondisi Indonesia.

TECHNICAL NOTES

1. *Customers are individuals or groups, whether household, company or non-profit institutions that buy water supply from water supply establishment.*
2. *Distributed water is the volume of water supply from water supply establishment.*
3. *Data collection of large and medium scale manufacturing is conducted through The Large and Medium Manufacturing Establishment Survey that has been done annually for all industries (census) since 1975. Large and Medium Manufacturing Establishment Survey covers all manufactures/industries with 20 workers or more by questionnaire II A.*
4. *The industrial classification adopted in this survey refers to the Klasifikasi Baku Lapangan Usaha Indonesia (KBLI). KBLI is classification of economic activities based on the International Standard Industrial Classification of All Economic Activities (ISIC rev 4) that has been modified according to the local condition in Indonesia.*

5. **Industri manufaktur** adalah suatu kegiatan ekonomi yang melakukan kegiatan mengubah suatu barang dasar secara mekanis, kimia, atau dengan tangan sehingga menjadi barang jadi/setengah jadi, dan atau barang yang kurang nilainya menjadi barang yang lebih tinggi nilainya, dan sifatnya lebih dekat kepada pemakai akhir. Termasuk dalam kegiatan ini adalah jasa industri dan pekerjaan perakitan.
 6. **Perusahaan atau usaha industri** adalah suatu unit (kesatuan) usaha yang melakukan kegiatan ekonomi, bertujuan menghasilkan barang atau jasa, terletak pada suatu bangunan atau lokasi tertentu, dan mempunyai catatan administrasi tersendiri mengenai produksi dan struktur biaya serta ada seorang atau lebih yang bertanggung jawab atas usaha tersebut.
 7. Industri manufaktur dikelompokkan ke dalam 4 golongan berdasarkan banyaknya pekerja, yaitu: industri besar (100 orang pekerja atau lebih), industri sedang/menengah (20–99 orang pekerja), industri kecil (5–19 orang pekerja), dan industri mikro (1–4 orang pekerja).
5. ***Manufacturing industry** is defined as an economic activity processing basic goods mechanically, chemicals or manually into final or intermediate goods. It is also defined as processing of lower value goods into higher value goods as final or intermediate products. The activities also include services for manufacturing and assembling.*
 6. ***A manufacturing establishment** is defined as a production unit engaged in economic activity, producing goods or services, located in a building or in a certain location, keeping a business record concerning the production and cost structure, and having a person or more that are responsible to those activities.*
 7. *Manufacturing industries are categorized into four groups, based on the number of employees: large scale manufacturing (100 employees or more), medium scale manufacturing (20–99 employees), small scale manufacturing (5–19 employees), and micro industry (1–4 employees).*

ULASAN**DESCRIPTION****6.1. Energi**

Sebagian besar kebutuhan tenaga listrik Kota Banjarmasin dipenuhi oleh Perusahaan Umum Listrik Negara. Jumlah pelanggan selama tahun 2020 tercatat sebanyak 221.301 pelanggan. Pelanggan terbanyak adalah jenis pelanggan umum sebesar 99,46%. Jumlah pelanggan PLN pada tahun 2020 mengalami peningkatan sebesar 2,79 persen dibandingkan tahun 2019 yang mana jumlah pelanggannya sebanyak 215.125. Khusus untuk jenis Prabayar, tarif ini selalu mengalami kenaikan setiap tahun.

Kebutuhan air minum yang bersih dan sehat terus meningkat setiap tahun. Konsumen terbanyak berasal dari kelompok nir laba yang salah satunya konsumen rumah tangga. Jumlah pelanggan untuk golongan rumah tangga (Non Niaga) adalah sebanyak 20.282 pelanggan atau sebesar 51,30 persen dari total seluruh pelanggan.

6.2. Industri

Jumlah industri yang terdaftar pada Dinas Perdagangan dan Perindustrian Kota Banjarmasin pada tahun 2019 adalah 3.014 unit usaha dengan tenaga kerja sebanyak 22.063 orang. Dalam

6.1. Energy

Most of the electricity needs of Banjarmasin met by General Electric Company of the State. The number of customers during 2020, there were 221,301 subscribers. Customers are the most common types of customers amounted to 99.46%. The number of subscribers PLN in 2020 increased by 2.74 percent compared to 2019 in which as many as 215,125 subscribers. Especially for the type of prepayment, these rates always increase every year.

The need of clean drinking water and healthy continues to increase every year. Consumers mostly came from non-profit groups, one of which consumers rumbah stairs. The number of subscribers to class households (Non Commerce) is as much as 20.282 subscribers, or by 51,30 percent of the total subscribers.

6.2. Industry

The number of industries registered at Department of Trade and Manufacture of Banjarmasin Municipality in 2019 is 3,014 business units with a workforce of 22,063 people. In its development, the total

perkembangannya, jumlah investasi yang tercatat pada sektor industri adalah sebanyak Rp2.128.299.638.

6.3. Konstruksi

Sesuai dengan peraturan Undang-undang Nomor 18 Tahun 1999 tentang Jasa Konstruksi dan Peraturan Pemerintah Nomor 28 Tahun 2001 Tentang Usaha dan Peran Masyarakat Jasa Konstruksi, klasifikasi dan kualifikasi usaha jasa konstruksi merupakan tugas dan wewenang lembaga (Lembaga Pengembangan Jasa konstruksi). Jumlah Perusahaan Konstruksi Hasil Registrasi Keanggotaan GAPENSI pada tahun 2021 adalah sebanyak 77 perusahaan dimana perusahaan dengan klasifikasi kecil satu (K1) merupakan yang terbanyak yaitu 31 perusahaan atau sebesar 40,25 persen dari seluruh perusahaan yang terdaftar.

Jika dibandingkan dengan tahun sebelumnya, jumlah perusahaan yang terdaftar mengalami penurunan sebesar 33,04 persen dimana pada tahun 2020 sebanyak 115 perusahaan menjadi 77 perusahaan di tahun 2021.

investment recorded in the industrial sector amounted to Rp2,128,299,638.

6.3. Construction

In accordance with the regulations of Law No. 18 of 1999 on Construction Services and Government Regulation No. 28 of 2001 on Public Enterprises and the Role of Construction Services, classification and qualification of construction services business is the duty and authority of the institution (Construction Service Development Agency). Number of Construction Results Membership Registration GAPENSI in 2021 was 77 companies where a company with a small classification of a single (K1) was the highest at 31 companies or 40,25 percent of all the companies listed.

When compared with the previous year, the number of listed companies declined by 33,04 percent in 2020 in which as many as 115 companies to 77 companies in 2021.

6.1. ENERGI/ENERGY

Tabel 6.1.1. Daya Terpasang, Produksi, dan Distribusi Listrik pada PT. PLN (Persero) pada Cabang Banjarmasin, 2020
Installed Capacity, Production, and Distribution of PT. PLN (Persero) at PLN Branch Level in Banjarmasin, 2020

Kecamatan Subdistrict	Daya Terpasang Installed Electricity Capacity (KW)	Produksi Listrik Electricity Production (KWh)	Listrik Terjual Electricity Sold (KWh)	Dipakai Sendiri Own Usage (KWh)	Susut/ Hilang Shrunked/ Lost (KWh)
(1)	(2)	(3)	(4)	(5)	(6)
ULP Ahmad Yani	226 060 846	430 751 894	401 206 574	4 435 892	33 981 212
ULP Lamang	204 904 454	403 542 655	378 707 950	3 992 876	28 827 581
Kota Banjarmasin	430 965 300	834 294 549	779 914 524	8 428 768	62 808 793

Catatan:

- ULP Ahmad Yani melayani Kecamatan Banjarmasin Selatan dan Banjarmasin Timur
- ULP Lamang melayani Kecamatan Banjarmasin Barat, Banjarmasin Tengah, dan Banjarmasin Utara

Sumber: PT PLN Cabang Banjarmasin

Sources: PT PLN Branch Banjarmasin

Tabel 6.1.2. Jumlah Pelanggan Listrik, 2017-2020
Table Number of Electricity Customers, 2017-2020

Kecamatan Subdistrict	2017	2018	2019	2020
(1)	(2)	(3)	(4)	(5)
ULP Ahmad Yani	102 102	107 137	111 809	116 060
ULP Lamang	99 000	101 307	103 316	105 241
Kota Banjarmasin	201 102	208 444	215 125	221 301

Catatan:

- ULP Ahmad Yani melayani Kecamatan Banjarmasin Selatan dan Banjarmasin Timur
- ULP Lamang melayani Kecamatan Banjarmasin Barat, Banjarmasin Tengah, dan Banjarmasin Utara

Sumber: PT PLN Cabang Banjarmasin

Sources: PT PLN Branch Banjarmasin

Tabel 6.1.3. Jumlah Pelanggan PLN Menurut Jenis Pelanggan, 2018-2020
Table Number of PLN's Consumer by Kind, 2018-2020

Jenis Pelanggan Kind of Customer	2018	2019	2020
(1)	(2)	(3)	(4)
Umum/ <i>Public</i>	206 502	213 990	220 097
ABRI/ <i>Military</i>	135	141	146
NON ABRI/ <i>Civil</i>	228	243	253
PEMKO/ <i>Municipality</i> <i>Government</i>	619	650	699
BUMN/ <i>State Enterprise</i>	118	101	106
Jumlah/Total	207 602	215 125	221 301

Sumber: PT PLN Cabang Banjarmasin
 Sources: PT PLN Branch Banjarmasin

Tabel 6.1.4. Daya Terpasang, Produksi, dan Distribusi Listrik pada PT. PLN Cabang Banjarmasin, 2012-2020
Table *Installed Capacity, Production, and Distribution of Electricity of State Electricity Company at Branch Level in Banjarmasin, 2012-2020*

Tahun Year	Daya Terpasang Installed Capacity (KW)	Produksi Listrik Production (KWh)	Listrik Terjual Electricity Sold (KWh)	Dipakai Sendiri Own Usage (KWh)	Susut/Hilang Shrunked (KWh)
(1)	(2)	(3)	(4)	(5)	(6)
2013	292 781 582	1 377 149 241	592 968 369	-	177 829 547
2014	320 619 582	1 580 013 404	619 949 877	66 394 901	187 223 961
2015	332 475 232	1 638 969 098	630 848 566	99 066 370	181 986 480
2016	346 347 650	1 826 740 102	665 065 232	-	175 134 394
2017	370 397 700	806 774 298	676 896 733	-	66 972 736
2018	399 774 400	812 600 114	752 584 548	-	69 701 605
2019	418 704 000	854 704 263	789 457 015	-	74 914 621
2020	430 965 300	834 294 549	779 914 524	-	62 808 793

Sumber: PT PLN Cabang Banjarmasin
 Sources: PT PLN Branch Banjarmasin

Tabel 6.1.5. Perkembangan Nilai Penjualan Listrik PLN, 2012-2020
Table Progress of Electricity Sales Value of PLN, 2012-2020

Tahun Year	Besarnya Pemakaian Amount of Consumption (Kwh)	Nilai Penjualan Sales Value (Rp)
(1)	(2)	(3)
2012	1 075 943 387	760 821 532 803
2013	1 199 319 694	930 853 766 812
2014	1 476 693 045	1 148 412 419 777
2015	1 568 003 162	1 442 484 655 390
2016	665 065 232	645 218 818 801
2017	676 896 733	786 581 402 550
2018	752 584 548	900 935 393 575
2019	789 457 015	945 451 433 892
2020	779 914 524	898 057 808 893

Sumber: PT PLN Cabang Banjarmasin
 Sources: PT PLN Branch Banjarmasin

Table 6.1.6. Jumlah KWH Terjual Per Bulan, 2019-2020
Table Number of Sold KWH per Month, 2019-2020

Bulan Month	2019	2020
(1)	(2)	(3)
Januari/January	64 089 320	67 889 769
Februari/February	59 008 544	64 572 623
Maret/March	65 698 676	69 064 547
April/April	63 689 306	64 451 511
Mei/May	69 006 763	65 865 643
Juni/June	61 318 745	63 259 778
Juli/July	66 167 054	63 148 958
Agustus/August	65 669 303	64 323 679
September/September	65 324 320	64 287 494
Oktober/October	69 458 330	65 452 372
November/November	69 743 012	64 231 174
Desember/December	70 283 642	63 366 976
Jumlah/Total	789 457 015	779 914 524

Sumber: PT PLN Cabang Banjarmasin
 Sources: PT PLN Branch Banjarmasin

Tabel 6.1.7. Perkembangan Daya Terpasang (VA) Menurut Jenis Tarif, 2018-2020
Table Progress of Power Connected (VA) by Type of Rates, 2018-2020

Jenis Tarif Type of Rates	2018	2019	2020
(1)	(2)	(3)	(4)
S - 1	-	-	-
S - 2	13 054 400	14 350 150	14 933 750
S - 3	14 470 000	14 470 000	14 605 000
R - 1	105 584 250	103 626 450	99 432 650
R - 2	9 058 300	9 801 500	10 492 500
R - 3	6 960 400	8 139 800	8 218 600
B - 1	11 861 150	11 508 900	11 211 850
B - 2	51 099 300	53 336 200	54 094 400
B - 3	39 275 000	41 110 000	41 075 000
B - 4	-	-	-
I - 1	414 600	399 200	405 800
I - 2	2 877 000	3 202 000	3 173 000
I - 3	31 810 000	32 470 000	31 955 000
I - 4	-	-	-
P - 1	9 618 500	10 164 700	10 377 250
P - 2	2 180 000	2 180 000	2 180 000
P - 3	4 704 400	4 720 700	4 804 900
L (TARIF BTS)	27 500	38 500	38 500
M(PS/TS)/Prabayar	96 779 600	109 185 900	123 967 100
Jumlah/Total	399 774 400	418 704 000	430 965 300

Catatan/Notes: Khusus ULP A. Yani dan ULP Lamang/Only in ULP A. Yani dan ULP Lamang

Sumber: PT PLN Cabang Banjarmasin

Sources: PT PLN Branch Banjarmasin

Table 6.1.8. Perkembangan KWH Terjual Menurut Jenis Tarif, 2018-2020
Table Progress of KWH Sold by Type of Rates, 2018-2020

Jenis Tarif Type of Rates	2018	2019	2020
(1)	(2)	(3)	(4)
S - 1	-	-	-
S - 2	17 991 117	20 217 999	16 654 692
S - 3	24 626 433	22 121 428	20 821 343
R - 1	261 222 727	262 559 368	260 089 777
R - 2	16 515 730	19 092 360	20 303 324
R - 3	8 642 364	10 287 447	11 506 138
B - 1	19 848 129	19 208 200	18 263 091
B - 2	85 097 139	88 083 354	84 603 924
B - 3	75 623 211	81 629 534	67 562 835
B - 4	-	-	-
I - 1	360 372	386 496	353 873
I - 2	3 207 967	3 817 906	3 814 045
I - 3	93 320 308	100 826 057	96 357 662
I - 4	-	-	-
P - 1	15 442 715	16 974 143	16 471 368
P - 2	2 355 564	2 499 740	2 365 276
P - 3	14 929 437	14 194 893	13 652 293
L (TARIF BTS)	6 338	370 607	468 530
M(PS/TS)/Prabayar	113 137 413	127 196 774	146 626 353
Jumlah/Total	752 326 964	789 466 306	779 914 524

Catatan/Notes: Khusus ULP A. Yani dan ULP Lamang/Only in ULPA. Yani dan ULP Lamang
 Sumber: PT PLN Cabang Banjarmasin
 Sources: PT PLN Branch Banjarmasin

Tabel 6.1.9. Perkembangan Jumlah Pelanggan Listrik PLN Menurut Jenis Tarif, 2018-2020
Table Progress of PLN Electricity Number of Costumers by Type of Rates, 2018-2020

Jenis Tarif Type of Rates	2018	2019	2020
(1)	(2)	(3)	(4)
S - 1	-	-	-
S - 2	2 466	2 503	2 487
S - 3	12	12	12
R - 1	120 250	116 915	112 122
R - 2	2 204	2 369	2 514
R - 3	593	667	678
B - 1	6 302	6 081	5 875
B - 2	2 472	2 531	2 558
B - 3	42	42	43
B - 4	-	-	-
I - 1	44	42	43
I - 2	54	56	55
I - 3	25	25	23
I - 4	-	-	-
P - 1	435	442	444
P - 2	3	3	3
P - 3	329	333	350
L (TARIF BTS)	5	7	7
M (PS/TS)/Prabayar	73 208	83 104	94 087
Jumlah/Total	208 444	215 132	221 301

Catatan/Notes: Khusus ULP A. Yani dan ULP Lamang/Only in ULP A. Yani dan ULP Lamang

Sumber : PT PLN Cabang Banjarmasin

Sources : PT PLN Branch Banjarmasin

Tabel 6.1.10. Jumlah Pelanggan dan Air Disalurkan Menurut Wilayah, 2021
Table Number of Customers and Distributed Water by Area, 2021

Wilayah Area	Pelanggan Customers	Air Disalurkan Distributed Water (m³)	Nilai Value (Rupiah)
(1)	(2)	(3)	(4)
Banjarmasin Selatan/ <i>South Banjarmasin</i>	38 511	7 620 484,972	51 848 482 508
Banjarmasin Timur/ <i>East Banjarmasin</i>	19 410	5 259 340,286	44 642 162 626
Banjarmasin Barat/ <i>West Banjarmasin</i>	45 543	8 693 021,960	61 068 052 450
Banjarmasin Tengah/ <i>Central Banjarmasin</i>	34 221	7 253 777,322	54 643 907 829
Banjarmasin Utara/ <i>North Banjarmasin</i>	29 230	6 022 569,500	42 883 634 909
Jumlah/Total	166 915	34 849 194 040	255 086 240 322

Sumber: Perusahaan Umum Daerah (Perumda) Pengolahan Air Limbah (PAL) Domestik Banjarmasin
 Sources: Regional Public Company (Perumda) Domestic Wastewater Treatment (PAL) Banjarmasin

Tabel 6.1.11. Jumlah Pelanggan Air Minum Menurut Jenis Pelanggan dan Wilayah, 2021
Table **Number of Water Supply Customers by Kind of Customers and Area, 2021**

Wilayah Area	Sosial/ Social		Niaga/Commercial		
	Umum General	Khusus Specific	Kecil Small	Menengah Medium	Besar Large
(1)	(2)	(3)	(4)	(5)	(6)
Banjarmasin Selatan/ South Banjarmasin	316	389	681	1 070	1 751
Banjarmasin Timur/ East Banjarmasin	283	354	756	1 110	1 866
Banjarmasin Barat/ West Banjarmasin	236	307	455	762	1 217
Banjarmasin Tengah/ Central Banjarmasin	205	274	460	734	1 194
Banjarmasin Utara/ North Banjarmasin	298	413	795	1 208	2 003
Jumlah/Total	1 338	1 737	3 147	4 884	8 031

INDUSTRY, MINING, AND ENERGY

Lanjutan Tabel/Continued Table 6.1.11.

Kecamatan Subdistrict	Non Niaga Non Commercial	Industri/Industry		Air Curah Bulk Water	K1, K3, K4, & K5
		Kecil Small	Besar Large		
(1)	(7)	(8)	(9)	(10)	(11)
Banjarmasin Selatan/ South Banjarmasin	4 464	7	14	-	1
Banjarmasin Timur/ East Banjarmasin	4 579	5	11	-	1
Banjarmasin Barat/ West Banjarmasin	3 175	8	17	-	3
Banjarmasin Tengah/ Central Banjarmasin	3 043	16	9	-	-
Banjarmasin Utara/ North Banjarmasin	5 021	16	3	-	-
Jumlah/Total	20 282	52	54	-	5

Lanjutan Tabel/*Continued Table* 6.1.11.

Kecamatan Subdistrict	Instansi Pemerintah Government Agencies	Lembaga Pendidikan Educational Institutions	Mobil Tangki Tanker	Air Baku Raw Water	Jumlah Total
(1)	(12)	(13)	(14)	(15)	(16)
Banjarmasin Selatan/ South Banjarmasin	78	16	-	-	8 787
Banjarmasin Timur/ East Banjarmasin	152	39	2	-	9 508
Banjarmasin Barat/ West Banjarmasin	148	11	-	-	6 339
Banjarmasin Tengah/ Central Banjarmasin	150	30	1	-	6 116
Banjarmasin Utara/ North Banjarmasin	95	58	-	-	9 910
Jumlah/Total	623	154	3	-	40 660

Sumber: Perusahaan Umum Daerah (Perumda) Pengolahan Air Limbah (PAL) Domestik Banjarmasin
 Sources: Regional Public Company (Perumda) Domestic Wastewater Treatment (PAL) Banjarmasin

Tabel 6.1.12. Jumlah Pemakaian Air Minum (m³) Menurut Jenis Pelanggan dan Wilayah, 2021
Table **Number of Water Supply Sold (m³) by Kind of Customers and Area, 2021**

Wilayah Area	Sosial/ Social		Niaga/Commercial		
	Umum General	Khusus Specific	Kecil Small	Menengah Medium	Besar Large
(1)	(2)	(3)	(4)	(5)	(6)
Banjarmasin Selatan/ South Banjarmasin	105 585,33	105 387,19	331 698,00	202 655,02	106 831,35
Banjarmasin Timur/ East Banjarmasin	126 534,92	102 870,48	364 621,91	403 771,88	210 686,44
Banjarmasin Barat/ West Banjarmasin	75 778,51	89 508,96	262 825,09	191 980,11	198 739,55
Banjarmasin Tengah/ Central Banjarmasin	136 066,41	69 065,42	262 576,59	480 879,11	830 433,88
Banjarmasin Utara/ North Banjarmasin	111 819,00	121 486,28	359 173,46	373 656,30	32 295,50
Jumlah/Total	555 784,17	488 318,32	1 580 895,05	1 652 942,42	1 378 986,72

Lanjutan Tabel/Continued Table 6.1.12.

Kecamatan Subdistrict	Non Niaga Non Commercial	Industri/Industry		Air Curah Bulk Water	K1, K3, K4, & K5
		Kecil Small	Besar Large		
(1)	(7)	(8)	(9)	(10)	(11)
Banjarmasin Selatan/ South Banjarmasin	6 611 900,53	3 036,26	15 828,58	-	143 835 500,00
Banjarmasin Timur/ East Banjarmasin	5 831 364,42	1 700,96	7 290,06	-	-
Banjarmasin Barat/ West Banjarmasin	4 946 553,92	3 761,94	59 288,28	-	30 996,50
Banjarmasin Tengah/ Central Banjarmasin	3 236 609,42	5 723,50	13 771,31	-	-
Banjarmasin Utara/ North Banjarmasin	7 479 637,90	2 062,38	983,13	-	-
Jumlah/Total	28 106 066,18	16 285,040	97 161,36	-	143 866 496,50

INDUSTRY, MINING, AND ENERGY

Lanjutan Tabel/Continued Table 6.1.12.

Kecamatan Subdistrict	Instansi Pemerintah Government Agencies	Lembaga Pendidikan Educational Institutions	Mobil Tangki Tanker	Air Baku Raw Water	Jumlah Total
(1)	(12)	(13)	(14)	(15)	(16)
Banjarmasin Selatan/ South Banjarmasin	47 253,28	10 774,53	-	-	151 376 450,07
Banjarmasin Timur/ East Banjarmasin	176 958,45	21 827,93	1 530,00	-	7 249 157,44
Banjarmasin Barat/ West Banjarmasin	110 618,35	3 861,630	-	-	5 973 912,84
Banjarmasin Tengah/ Central Banjarmasin	197 958,45	22 401,00	2 791,00	-	5 258 276,08
Banjarmasin Utara/ North Banjarmasin	123 974,53	78 776,15	-	-	8 683 864,63
Jumlah/Total	656 763,06	137 641,24	4 321,00	-	178 541 661,05

Sumber: Perusahaan Umum Daerah (Perumda) Pengolahan Air Limbah (PAL) Domestik Banjarmasin
Sources: Regional Public Company (Perumda) Domestic Wastewater Treatment (PAL) Banjarmasin

Table 6.1.13. Nilai Penjualan Air Minum Menurut Jenis Pelanggan, 2020-2021
Table Sales Value of Water Supply by Kind of Customers, 2020-2021

Jenis Konsumen <i>Kind of Consumers</i>	2020	2021
(1)	(2)	(3)
Sosial Khusus/ <i>Special Social</i>	1 785 588 361	1 584 030 656
Sosial Umum/ <i>General Social</i>	760 374 872	627 651 891
Non Niaga/ <i>Non Commercial</i>	245 933 091 011	8 943 612 936
Niaga Kecil/ <i>Small Commercial</i>	16 672 345 627	13 528 224 123
Niaga Menengah/ <i>Medium Commercial</i>	24 079 972 344	19 838 704 846
Niaga Besar/ <i>Big Commercial</i>	20 379 293 255	19 805 153 469
Industri Kecil/ <i>Small Industry</i>	605 224 347	106 316 809
Industri Besar/ <i>Large Industry</i>	1 934 147 524	1 843 822 380
Air Curah/ <i>Bulk Water</i>	26 610 000	0
Instansi Pemerintah/ <i>Government Agencies</i>	5 952 916 535	6 195 200 657
Lembaga Pendidikan/ <i>Educational Institutions</i>	1 336 011 715	1 291 196 269
Mobil Tangki/ <i>Tanker</i>	29 280 780	27 347 280
Air Baku/ <i>Raw Water</i>	571 417 920	0
K1, K3, K4, & K5	840 292 668	1 340 836 741
Jumlah/Total	320 906 566 959	75 132 098 057

Sumber: Perusahaan Umum Daerah (Perumda) Pengolahan Air Limbah (PAL) Domestik Banjarmasin
 Sources: Regional Public Company (Perumda) Domestic Wastewater Treatment (PAL) Banjarmasin

6.2. INDUSTRI/INDUSTRY

Table 6.2.1. Perkembangan Unit Usaha, Tenaga Kerja dan Investasi Sektor Industri menurut Kelompok Industri, 2019-2020
The development of Business Unit, Manpower and Industry Sector Investment by Industry Group, 2019-2020

Kelompok Industri Industry Group	Unit Usaha Business Unit		Tenaga Kerja Manpower		Investasi (ribu rupiah) Investation (thousand rupiah)	
	2019	2020	2019	2020	2019	2020
(1)	(2)	(3)	(4)	(5)	(6)	(7)
Industri Rumah Tangga/ Home Industries
Industri Kecil/ Small Industries
Industri Menengah dan Besar/ Medium and Large Industries
Jumlah/Total	3 014	...	22 063	...	2 128 299 638	...

Sumber : Dinas Perdagangan dan Perindustrian Kota Banjarmasin
 Sources : Department of Trade and Manufacture of Banjarmasin Municipality

Tabel 6.2.2. Sentra Industri Kecil di Kota Banjarmasin, 2020
Table Small Industrial Center in Banjarmasin Municipality, 2020

Nama Sentra Sentra Name	Produk Product	Lokasi Location	Unit Usaha Enterprise unit	Tenaga Kerja Labour	Nilai Investasi Investation Value (Rp)	Nilai Produksi Production Value (Rp)
(1)	(2)	(3)	(4)	(5)	(6)	(7)
Sasirangan	Kain Sasirangan	Seberang Mesjid	13	64	8 571 600 000	5 346 600 000
		Sungai Jingah	19	95	10 778 300 000	7 647 100 000
Mebel Kayu	Furnitur Dari Kayu	Alalak Tengah	22	36	3 216 000 000	2 196 000 000
Kerupuk	Kerupuk Ikan	Kuin Utara	15	35	1 982 400 000	1 370 400 000
Kue Kering	Kue Roko	Sungai Jingah RT.16	19	20	1 332 000 000	943 722 000
Jumlah/Total			88	250	25 880 300 000	17 503 822 000

Sumber: Dinas Perdagangan dan Perindustrian Kota Banjarmasin
 Sources: Department of Trade and Manufacture of Banjarmasin Municipality

6.3. KONSTRUKSI/CONSTRUCTION

Table 6.3.1. Jumlah Perusahaan Konstruksi Hasil Registrasi Keanggotaan GAPENSI Dirinci Menurut Klasifikasi, 2017-2021
Number of Construction Company Result of Registration GAPENSI Membership by Classification, 2017-2021

Klasifikasi Classification	2017	2018	2019	2020	2021
(1)	(2)	(3)	(4)	(5)	(6)
Besar Satu (B1)	4	3	5	4	3
Menengah Dua (M2)	13	8	8	10	5
Menengah Satu (M1)	17	14	10	13	7
Kecil Tiga (K3)	29	21	25	28	18
Kecil Dua (K2)	32	19	14	18	13
Kecil Satu (K1)	52	43	54	42	31
Jumlah/Total	147	108	116	115	77

Sumber: BPC GAPENSI Kota Banjarmasin
 Sources: BPC GAPENSI of Banjarmasin Municipality

BAB VII

Chapter

PARIWISATA DAN HOTEL *Tourism and Hotel*



Tahun 2021, tingkat penghunian kamar di Kota Banjarmasin adalah **39,19** persen dengan tingkat pemakaian tempat tidur sebanyak **45,73** persen. Kedua angka ini mengalami kenaikan dibandingkan tahun 2020.



PENJELASAN TEKNIS

1. **Wisatawan mancanegara** (wisman) ialah setiap pengunjung yang mengunjungi suatu negara di luar tempat tinggalnya, didorong oleh satu atau beberapa keperluan tanpa bermaksud memperoleh penghasilan di tempat yang dikunjungi dan lamanya kunjungan tersebut tidak lebih dari satu tahun (12 bulan). Definisi ini mencakup 2 (dua) kategori wisatawan mancanegara, yaitu :
 - a. Wisatawan (turis) ialah setiap pengunjung seperti definisi di atas yang tinggal paling sedikit 24 jam, akan tetapi tidak lebih dari 1 (satu) tahun di tempat yang dikunjungi, dengan maksud antara lain: berlibur, rekreasi, olah raga, bisnis, menghadiri pertemuan, studi, dan kunjungan dengan alasan kesehatan.
 - b. *Excursionist* ialah setiap pengunjung seperti definisi di atas yang tinggal kurang dari 24 jam di tempat yang dikunjungi (termasuk "Cruise passengers"). Cruise Passengers ialah setiap pengunjung yang tiba di suatu negara di mana mereka tidak menginap di akomodasi yang tersedia di negara tersebut, misalnya dengan kapal laut.

TECHNICAL NOTES

1. **An International Visitor** is any person visiting a country other than his usual place of residence for any reason other than for earning income in the country visited, and the length of stay is no more than one year (12 months). This definition covers two categories of foreign visitors, namely :
 - a. "Tourist" is any visitor staying for at least 24 hours, but no more than one year, in the country visited, with the intention of visiting, and for any of these purposes: Pleasure, recreation and sports, Business, visiting friends and relatives, missions, attending meetings, conferences, visit for health reasons and study.
 - b. "Excursionist" is any visitor staying less than 24 hours in the country visited including, "Cruise Passengers", i.e. visitors arriving in a country without staying in any accommodation available in the visited country.

2. **Usaha penyediaan akomodasi** adalah usaha yang menyediakan pelayanan penginapan yang dapat dilengkapi dengan pelayanan pariwisata lainnya. Usaha penyediaan akomodasi dapat berupa hotel, vila, pondok wisata, bumi perkemahan, persinggahan karavan, dan akomodasi lainnya yang digunakan untuk tujuan pariwisata.
2. **The business of providing accommodation** is a business that provides specialty services that can be equipped with other tourism services. It includes hotel, villa, cottage, camping, caravan stop, and other accommodation that are used for tourism purposes.
3. **Hotel** adalah penyediaan akomodasi secara harian berupa kamar-kamar di dalam satu bangunan yang dapat dilengkapi dengan jasa pelayanan makan dan minum, kegiatan hiburan dan atau fasilitas lainnya. Hotel terdiri dari hotel berbintang dan hotel non-bintang.
3. **Hotel** is a daily supply of accommodation rooms within a building which can be equipped with eating and drinking services, entertainment activities and/or other facilities. Hotel consists of a classified hotel and a non-classified hotel.
4. **Hotel bintang** adalah usaha penyediaan jasa pelayanan penginapan, makan minum serta jasa lainnya bagi umum dengan menggunakan sebagian atau seluruh bangunan. Usaha ini dikelola secara komersial serta memenuhi ketentuan persyaratan sebagai hotel bintang (termasuk berlian) yang ditetapkan dalam surat keputusan instansi yang membinanya. Misalnya hotel bintang lima, hotel bintang empat dan seterusnya.
4. **A star hotel** is the business of providing an accommodation, eating and drinking as well as other services for the public by using a building or a part of a building. It is managed commercially and meets specified requirements as a star hotel (including diamonds) set forth in the decree of fostering agency. For example, five star hotel, four star hotel, and so on.

5. **Tingkat penghunian kamar hotel** adalah persentase banyaknya malam kamar yang dihuni terhadap banyaknya malam kamar yang tersedia.
5. **Room occupancy rate** is the number of room-nights occupied divided by the number of room-nights available, multiplied by 100 percent.
6. **Tingkat Pemakaian Tempat Tidur** adalah persentase banyaknya malam tempat tidur yang terpakai dibagi dengan banyaknya malam tempat tidur yang tersedia.
6. **Bed Occupancy Rate** is the number of bed night used divided by bed night available, multiplied by 100%
7. **Rata-rata lamanya tamu menginap** adalah banyaknya malam tempat tidur yang terpakai (malam tamu) dengan banyaknya tamu yang menginap di hotel atau akomodasi lainnya.
7. **Average length of stay** is the number of bed-nights used (guest night) divided by the number of guests coming to spend the night at the accommodation.

7.1. PARIWISATA/TOURISM

Tabel 7.1.1. Jumlah Rumah Makan/Restoran di Menurut Kecamatan, 2016-2019
Table Number of Restaurants In Banjarmasin by subdistrict, 2016-2019

Kecamatan Subdistrict	2016	2017	2018	2019
(1)	(2)	(3)	(4)	(5)
Banjarmasin Selatan/ South Banjarmasin	5	6	12	8
Banjarmasin Timur/ East Banjarmasin	30	34	41	27
Banjarmasin Barat/ West Banjarmasin	6	7	7	5
Banjarmasin Tengah/ Central Banjarmasin	57	63	71	48
Banjarmasin Utara/ North Banjarmasin	23	27	26	14
Kota Banjarmasin	121	137	157	102

Sumber: Dinas Kebudayaan dan Pariwisata Kota Banjarmasin

Sources: Department Culture and Tourism of Banjarmasin Municipality

Table 7.1.2. Jumlah Wisata Religi, Wisata Kuliner, dan Tempat Santai di Kota Banjarmasin Menurut Kecamatan, 2020
Number of Religious Tourism, Culinary Tourism, and Leisure Place in Banjarmasin Municipality by Subdistrict, 2020

Kecamatan Subdistrict	Wisata Religi <i>Religious Tourism</i>	Wisata Kuliner <i>Culinary Tourism</i>	Wisata Buatan Artificial tourism	Wisata Budaya/ (Sejarah & Pendidikan) <i>Culture (Heritage & Education) Tourism</i>	Wisata Susur Sungai <i>The River Tour</i>	Wisata Belanja <i>Shopping Tour</i>	Agro Wisata <i>Agro Tourism</i>
(1)	(2)	(3)	(4)	(5)	(6)	(7)	(8)
Banjarmasin Selatan/ <i>South Banjarmasin</i>	1	2	1	3	5	1	1
Banjarmasin Timur/ <i>East Banjarmasin</i>	1	2	0	3	5	0	1
Banjarmasin Barat/ <i>West Banjarmasin</i>	1	2	0	1	3	0	0
Banjarmasin Tengah/ <i>Central Banjarmasin</i>	4	10	9	7	8	5	0
Banjarmasin Utara/ <i>North Banjarmasin</i>	7	3	1	16	8	2	0
Kota Banjarmasin	14	19	11	30	29	8	2

Sumber: Dinas Kebudayaan dan Pariwisata Kota Banjarmasin
 Sources: Department Culture and Tourism of Banjarmasin Municipality

Tabel 7.1.3. Obyek Wisata di Kota Banjarmasin dirinci menurut Kecamatan, 2021
Table 7.1.3. Tour Object in Banjarmasin Municipality by Subdistrict, 2021

Kecamatan Subdistrict (1)	Obyek Wisata Tourism Object (2)
Banjarmasin Selatan/ South Banjarmasin	<ul style="list-style-type: none"> - Masjid Jami Haur Kuning - Kampung Sungai Kelayan - Kampong Baras Muara Kelayan - Kampong Air Pulau tanjung Pandan (Bromo) - Kuin Kecil - Pelelangan Ikan-RK Ilir - Rumah Makan Wan Resto - Rumah makan Sederhana
Banjarmasin Timur/ East Banjarmasin	<ul style="list-style-type: none"> - Makam Anggah Amin - RM. Soto bawah Jemabtan - RM. Soto bang Amat - Tugu 9 November 1945 - Keramba Ikan Banua Anyar - Kebun Rambutan - Jembatan Gantung Sungai Lulut - Rumah Makan tambak Yuda - Rumah Makan Pondok Bambu
Banjarmasin Barat/ West Banjarmasin	<ul style="list-style-type: none"> - Makam Habib Basirih - Pelabuhan Trisakti - Pelelangan Ikan banjar Raya - Rumah Makan Cucu Nini - Soto Rina Kuin
Banjarmasin Tengah/ Central Banjarmasin	<ul style="list-style-type: none"> - Mesjid Raya Sabilal Muhtadin - Siring Sungai Martapura - Taman Siring 0 Km - Pasar Terapung Siring Tendean - Menara Pandang - Rumah Ano 1925 - Maskot Bekantan - Klenteng Soetji Nurani - Duta Mall - Kampong Sasirangan - Kampung Ketupat - Klenteng Po An Kiong - Gereja Katedral Keluarga Kudus - Rumah Lanting - Taman Edukasi Lalu Lintas - Sentra Antasari - Taman Kamboja - Rumah Makan Idah - Rumah Makan Cendrawasih - Lontong Orari

Lanjutan Tabel/Continued Table 7.1.3

Kecamatan Subdistrict (1)	Obyek Wisata Tourism Object (2)
Banjarmasin Tengah/ Central Banjarmasin	<ul style="list-style-type: none"> - Rumah Makan Kaganangan - Warung Mila Hadi - Rumah Makan Rudi Hermanto - Pondok Bahari - Wisata Kuliner Jl. Pos - Taher Square - Rumah Makan Sambal Acan Banjar
Banjarmasin Utara/ North Banjarmasin	<ul style="list-style-type: none"> - Pasar Terapung Muara Kuin - Pembuatan Tajau Kampung Kuin - Pembuatan Tanggui Kampung Kuin - Makam Sulatan Suriansyah - Mesjid Sultan Suriansyah - Taman Satwa Jahri Saleh - Museum Wasaka - Museum Surgi Mufti - Makam Pahlawan nasional Pangeran Antasari - Kampung Banjar Sungai Jingah - Mesjid Jami Sungai Jingah - Mesjid Kanas - Makam Tumenggung Ronggo - Pembuatan Tug Boat - Kampung Arab dan Kampung Tradisional Banjar - Kampung Sungai Biuku - Kampung Sasirangan Sungai Jingah - Rumah Makan Pondok Patin - Rumah Makan Sari Patin - Soto Yana Yani

Sumber: Dinas Kebudayaan dan Pariwisata Kota Banjarmasin
Sources: Department Culture and Tourism of Banjarmasin Municipality

Tabel 7.1.4. Direktori Pengrajin Sasirangan di Kota Banjarmasin, 2021
Table Directory of Craftsmen Sasirangan in Banjarmasin Municipality, 2021

No	Nama Usaha <i>Business Name</i>	Nama Pemilik <i>Owner Name</i>	Alamat Usaha <i>Business Address</i>	Jumlah Tenaga Kerja <i>Employee</i>
(1)	(2)	(3)	(4)	(5)
1	Irma Sasirangan	Hj Lailani Latifah	Jl. Seberang Mesjid Gg. I RT 5 No 2 Telp (0511) 3251482 / 08125066290	10
2	Amay Sasirangan	Hj. Siti Maimunah	Jl Seberang Mesjid RT 5 No 42 Telp (0511) 3251053	6
3	Unique Sasirangan	Nurdiansyah	Jl. Komp. Kesehatan Blok A No.09 RT.01 Telp 0822507328535	-
4	Azza Sasirangan	Susmono	Jl Seberang Mesjid Gg II RT 5 No 1 Telp 08971138472	2
5	Lina Sasirangan	Rusmalina	Jl Seberang Mesjid Gg II RT 5 No 1 Telp 081348231197	4
6	Nia Sasirangan	Siti Maimunah Sehan	Jl Seberang Mesjid RT 3 No 72 Telp 085348733329	2
7	Siska Sasirangan	Siti Salmah	Jl Seberang Mesjid Gg II RT 5 No 16 Telp 081251570004	4
8	Rose Sasirangan	Farida S	Jl Seberang Mesjid RT 6 No 6 (Kampung Sasirangan) Telp.085251987899	2
9	Alya Sasirangan	Anas Abdillah	Jl Sei Jingah RT 6 Banjarmasin Telp.082357752646/081350045799	20
10	Katuju Sasirangan	Masnita/Riza	Jl.Seberang Mesjid Kampung Sasirangan RT.6 No.3 Banjarmasin Telp.082153015036/082155942124	2
11	Kayuh Baimbai Sasirangan	Hj. Evawani Rosita	Jl Pahlawan RT 7 No 67 Telp 081251040540	6
12	Benny Sasirangan	Benny Nurdiansyah	Jl Cengkeh Rt 34 No 79 Gatot Subroto Telp 085211999519	7
13	Firdaus Sasirangan	Hj Syamsiah / Anang	Jl A Yani Komp Bulan Mas Rt 29 No 59 Telp 085249793700	3
14	Rubiah Sasirangan	Hj. Hajrah	Jl Artaloka No.14 Telp.(0511)3250113	2

Lanjutan Tabel/Continued Table 7.1.4.

No	Nama Usaha <i>Business Name</i>	Nama Pemilik <i>Owner Name</i>	Alamat Usaha <i>Business Adress</i>	Jumlah Tenaga Kerja <i>Employee</i>
(1)	(2)	(3)	(4)	(5)
15	Nisa Sasirangan	Khairunisa	Jl Bumi Mas Raya Km 4,5 Komp.Handayani 2 Banjarmasin Telp.081212948390	2
16	Najma Sasirangan	Baihaqi Taufik	Jl. A.Yani Km.4,5 Komp.Bina Brata Pertokoan Posko Polda Banjarmasin Telp.0852 5113 4334	3
17	Azira Sasirangan	A. Mahyupi	Jl. Sei Jingah Banjarmasin Telp. 085387471322	2
18	Yaya Sasirangan	Siti Aspia	Jl Seberang Masjid Kampung Sasirangan Banjarmasin Telp 089691652118	4
19	Putri Sasirangan	Soesilo Niti Oetomo	Komp. LLASDP I No 82 Banjarmasin Telp (0511) 3362077/08125006299	1
20	Ferry Sasirangan	Yunianto	Komp.DPR RT 26 No 7 Telp (0511) 4413480	3
21	Pardhi Sasirangan	Supardhi	Jl Bandarmasin RT 26 No 37 Banjarmasin Telp (0511) 3354614/085249809610	3
22	Yono Sasirangan	M Syaifullah alias Anang	Jl Bandarmasin RT 26 No 7 Banjarmasin Telp (0511) 4413336	2
23	Kasturi Sasirangan	Achmad Badaruddin	Jl Pramuka Komp.Semada Rt 20 No.38A Banjarmasin Telp 081257232010	3
24	Alia Sasirangan	Darkutni	Jl Sei Jingah RT 6 No 83 Telp (0511) 7600170	2
25	Zahra Sasirangan	Suriadi/Anang	Jl Sei Jingah RT 6 No 76 Banjarmasin Telp 085345233594	12
26	Iyan Sasirangan	Sarkian Noor	Jl Belitung Darat Gg Emas Urai Rt 30 No 20 Telp 081348954426	3
27	Adi Sasirangan	Suryadi, S.Sos	Jl Pengambangan Telp 085248590001	4
28	Hikmah Sasirangan	Sulastri	Jl Tembus Mantuil Sei Skip RT 30 No 48 Telp (0511)3270548	2

Lanjutan Tabel/Continued Table 7.1.4.

No	Nama Usaha <i>Business Name</i>	Nama Pemilik <i>Owner Name</i>	Alamat Usaha <i>Business Adress</i>	Jumlah Tenaga Kerja <i>Employee</i>
(1)	(2)	(3)	(4)	(5)
29	Singgasana Sasirangan	M Zulfikri G / Heri	Jl Tembus Mantuil Komp rajawali II Blok I D No 7 RT 13 RW 1 Telp (0511) 62535645	2
30	Sinar Fajar Sasirangan	Adi Santoso	Bina Karya Gang Damai RT.62 RW.04 No.100 Telp 085249979218	5
31	A2S Sasirangan	Andi Andrian	Jl. A. Yani km 5,8 Karya Mufakat III RT.27 No.06 Telp 085245530425	-
32	Assalam Sasirangan	M Redho/Ibnu Katsier	Komplek Mulawarman Gg SMKK No 57 Telp 081348377881	2
33	Al Yadi Sasirangan	Ramli	Jl Rantauan Timur I RT 22 Kelayan Barat Telp 085249517766	10
34	Hamsinah Sasirangan	Hamsinah	Jl Kelayan A II Antasan Segara Gg Sawo RT.23 RW.02 No 118 Telp 081351397193	1
35	Dinar Sasirangan	Hj Mahziah	Jl Rajawali No 28 RT 06 Banjarmasin Telp 08125027286	5
36	Mahligai Sasirangan	Siti Najiah	Jl Mahligai Komp Mahligai Permai II RT 28 No 3C Telp 085100391345	2
37	Nida Sasirangan	Hairatu/Asbullah	Jl Sei Jingah RT.17 No.28 Banjarmasin 082148802021	7
38	My Sasirangan	Nurul Hikmah	Komp.Andai Jaya Persada Blok F/71 RT.35 Banjarmasin Telp 085249669808	2
39	Aman Sasirangan	Abdurrahman	Jl Padat Karya Blok Batu Virus RT.46 No.32 Banjarmasin Telp 081912061977/081250007391	10
40	Barokah Sasirangan	Hj. Naimah Kapandi	Jl. Sei Andai Banjarmasin Telp.085250183839	-
41	Am_Sasirangan	Majidurrahman	Jl Tunas Baru Gg Taqwa RT.65 RW.05 No.25 Banjarmasin Telp.087780392704	2
42	Gya Sasirangan	Ginna Yuniarty Almira	Jl Kelayan B Gg Darma RT 18 RW 02 No.8 Banjarmasin Telp.085346185678	1
43	Antiquo Fashion Sasirangan Series	Aina Fahrunnisa	Komp.Herlina Blok F No.173 RT 43 Kayutangi Banjarmasin Telp.085346185678	1

Lanjutan Tabel/Continued Table 7.1.4.

No	Nama Usaha <i>Business Name</i>	Nama Pemilik <i>Owner Name</i>	Alamat Usaha <i>Business Adress</i>	Jumlah Tenaga Kerja <i>Employee</i>
(1)	(2)	(3)	(4)	(5)
44	Dediek Sasirangan	Dediek Setiawan	Jl Intan Gg Sukses RT 40 RW 03 No.01 Banjarmasin Telp 08999990004	1
45	Hida Sasirangan	Hidayati Rahimah	Jl HKSJ Komp. Dasamaya 1 No.62 RT 17 Banjarmasin Telp.089691597547	1
46	Alika Sasirangan	Mauliany Savitri (Yayu)	Jl Rantauan Darat No.12 RT 17 Banjarmasin Telp.081258245167	2
47	Kantan Sasirangan	Sandi Agustinus	Jl Sultan Adam Komp. Kadar Permai VI No.98 RT.16 Banjarmasin Telp.082149090072	1
48	Wati Sasirangan	Nurmawati	Jl. Keramat Gg. Pandan Sari Banjarmasin Telp.082159603071	-
49	Fitria Sasirangan	Fitria	Jl. Sungai Andai Komplek Herlina Telp.081549390669	-
50	Putri Sasirangan	Siti Saimah	Bina Karya RT.63 No.101 Telp.081348635938	-
51	Fendi Sasirangan	Mahrianti	Bina Karya RT.68 No.12 Telp.085332174244	-
52	Gunarti Sasirangan	Rusdana	Bina Karya Gg. Damai RT.62 RW.04 No.35 Telp.082250133525/082153277671	-
53	Aliya Sasirangan	Rahimah	Bina Karya RT.68 RW.04 No.24 Telp.085349822656	-
54	Murniah Sasirangan	Murniah	Bina Karya RT.68 No.67 Telp.085245305688	-
55	Fatur Sasirangan	Marwiyah	Bina Karya Gg. Damai RT.62 RW.04 No.8 Telp. 085251675241	-
56	M. Ridho Sasirangan	Rusnawati	Jl. PHM Noor Gg. Damai RT.62 RW.04 No.104Telp 085249979218	-
57	Ori Sasirangan	Wim Ansyori Hanim	Jl. AES Nasution RT.15 No.4 Telp.082151294949	-
58	Mulyadi Sasirangan	Mulyadi	Jl. K.S. Tubun Telp.085249517766	-

Lanjutan Tabel/*Continued Table 7.1.4.*

No.	Nama Usaha <i>Business Name</i>	Nama Pemilik <i>Owner Name</i>	Alamat Usaha <i>Business Address</i>	Jumlah Tenaga Kerja <i>Employee</i>
(1)	(2)	(3)	(4)	(5)
59	Galuh Putri Sasirangan	Eka Putri Agustina	Jl. HKS No.3 Telp.085754833703	-
60	Aliya Sasirangan	Fitriani	Jl. Seberang Mesjid RT.05 Telp.085389947441/081258085586	-
61	Mama Firman Sasirangan	Raudatul Jannah	Jl. Seberang Mesjid RT.05 Telp.085350471787	-
62	Sasirangan Bako	Bako/Linda	Jl. Sungai Andai Blok Kruing No.46 RT.64 Telp.085248088400	-
63	Lia Sasirangan	Dian Lia	Jl. Veteran Telp.0895366611626/ 08115005716	-
64	Bayam Raja Sasirangan	Yuyun Yuniarti	Jl. Soetoyo S Komplek Garuda No.18 RT.26 Telp.081347629394	-
65	My Sasirangan	Indra Hermawan	Jl. Teluk Tiram Darat Antasan Raden No.23 RT.24 RW.02 Telp.082251513939	-
66	Kasasiur Banjar Sasirangan	Ahmad Hilman Jamil	Jl. Perumnas Kayutangi Blok 1 Cemara Raya Komplek Akasia 2 No.3 RT.37 Telp.08242706414	-

Sumber: Dinas Perdagangan dan Perindustrian Kota Banjarmasin

Sources: Department Trade and Manufacture of Banjarmasin Municipality

Tabel 7.1.5. Jumlah Pemberian dan Perpanjangan Dokumen Imigrasi di Provinsi Kalimantan Selatan, 2021
Table **Number of Administration and Extension of the Document Immigration in Kalimantan Selatan Province, 2021**

Bulan Month	SPRI 48 Hal	SPRI 24 Hal	KITAS		KITAP	
			Baru	Perpanjangan	Baru	Perpanjangan
(1)	(2)	(3)	(4)	(5)	(6)	(7)
Januari/January	410	-	6	16	-	-
Februari/February	450	-	3	12	-	-
Maret/March	439	-	6	10	-	-
April/April	387	-	4	10	-	-
Mei/May	268	-	3	12	-	-
Juni/June	313	-	10	10	-	-
Juli/July	192	-	2	9	-	-
Agustus/August	224	-	11	23	-	-
September/September	320	-	11	23	-	-
Oktober/October	459	-	5	17	-	-
November/November	849	-	15	17	-	-
Desember/December	839	-	33	19	-	-
Jumlah/Total	5 150	-	109	178	-	-

Catatan/Note:

- SPRI 48 Hal : Pemberian Paspor RI 48 hal / Granting Indonesian Passport 48 Pages
- SPRI 24 Hal : Pemberian Paspor RI 24 hal / Granting Indonesian Passport 24 Pages
- KITAS : Pemberian Kartu Izin Tinggal Terbatas / Granting Limited Stay Permit Card
- KITAP : Pemberian Kartu Izin Tinggal Menetap / Granting Temporary Residence Permit Residential

Sumber: Kantor Imigrasi Banjarmasin

Sources: Immigration Office of Banjarmasin

7.2. HOTEL/HOTEL

Tabel 7.2.1. Direktori Hotel Berbintang di Kota Banjarmasin, 2021
Table Directory of Classified Hotel in Banjarmasin Municipality, 2021

Kecamatan Subdistrict (1)	Nama Hotel Hotel's Name (2)	Alamat Address (3)
Banjarmasin Selatan/ South Banjarmasin	- Rattan Inn Hotel	Jl.Jend. A Yani Km 5,7 (0511)3367799
	- Kharisma Hotel	Jl.KS.Tubun No.36-38 Telp.(0511) 3270988
	- Royal Jelita Hotel	Jl. Jend A Yani Km 4,5 No 2 (0511) 3262211
	- Zuri Express Hotel	Jl. A. Yani Km. 6 Telp. (0511) 6783999
Banjarmasin Timur/ East Banjarmasin	- Blue Atlantic Hotel	Jl. Pangeran Antasari No.18 (0511)3271889-3273108 Fax(0511) 3272909
	- Banjarmasin Int. Hotel	Jl.Jend.A.Yani Km 4,500 Telp.(0511)3251008
	- G-Sign Hotel	Jl.A. Yani Km 4,500 No 448 (0511) 3267695
	- Save Hotel	Jl. Pramuka KM 6, Sungai Lulut (0511) 3276611
	- Sembilan Sembilan Hotel	Jl. A. Yani KM 3,5 (0511) 3263691
	- Best Western Kindai Hotel	Jl. A. Yani KM 4,5
Banjarmasin Barat/ West Banjarmasin	- Citra Raya Hotel	Jl.RE. Martadinata No.6 (0511) 3352983
	- Queen City Hotel	Jl. Yos Sudarso No.6 (0511) 3351501
	- Palm Hotel	Jl.S.Parman No.189 (0511) 3353427
Banjarmasin Tengah/ Central Banjarmasin	- Swiss Bell Hotel Borneo	Jl. Pangeran Antasari No.86A (0511) 3271111
	- Regen Hotel	Jl. Kol. Sugiono N0.34-38 (0511)3250456
	- Roditha Hotel	Jl. Pangeran Antasari Pasar Pagi No.41 (0511) 3362345
	- Victoria Hotel	Jl.Lambung Mangkurat No.48 (0511) 336011
	- Aquarius Hotel	Jl.Lambung Mangkurat Kav. 1-3 No.32 Telp. (0511)3362525
	- Sampaga Hotel	Jl. Mayjend Soetoyo S No 128 (0511) 3352753
	- Grand Mentari Hotel	Jl. Lambung Mangkurat No 32 Telp (0511) 4368944
	- Aria Barito Hotel	Jl. Haryono MT No 16 Telp (0511) 3365001
	- Jelita Hotel	Jl.Jend.A.yani Km 2,5 No.44-46 Telp.(0511)3251122
	- Golden Tulip Galaxy Hotel	Jl. A. Yani Km 2,5 No 44-46A Telp (0511) 3277777

TOURISM

Lanjutan Tabel/Continued Table 7.2.1.

Kecamatan Subdistrict (1)	Nama Hotel Hotel's Name (2)	Alamat Address (3)
Banjarmasin Tengah/ Central Banjarmasin	- Summer Bed 'n Breakfast	Jl. Veteran No 3 Telp.(0511) 3277007
	- Fave Hotel A. Yani	Jl. Ahmad Yani KM 2 No. 35 Telp. (0511) 6742777
	- Nasa Hotel	Jl. H. Djok Mentaya No.8 Telp. (0511) 3366868
	- Batung Batulis Hotel	Jl. Jend. Sudirman No.1 Telp.(0511) 3353458
	- Mercure Hotel	Jl. A. Yani KM 2 No.98 Duta Mall Telp. (0511) 3268888
	- Pyramid Suites Hotel	Jl. Skip Lama No 8 Telp. (0511) 6775555
	- POP Hotel	Jl. Djok Mentara No. 50 Telp. (0511) 6723999
	- 88 Hotel	Jl. Lambung Mangkurat No. 09 Telp. (0511) 6788888
Banjarmasin Utara/ North Banjarmasin	- Pesona Hotel	Jl. Brigjend H.Hasan Basri No 32 A Kayutangi Telp.(0511) 3302909
	- Wisata Hotel	Jl. Brigjen H. Hasan Basri No.70 Telp. (0511) 3304744
	- Familia Hotel	Jl Brigjend H. Hasan Basri Rt 37 No 26 Kayutangi Telp (0511) 3302345

Sumber: BPS Kota Banjarmasin

Sources: Statistics of Banjarmasin Municipality

Tabel 7.2.2. Direktori Hotel Non Bintang di Kota Banjarmasin, 2021
Table Directory of Non Classified Hotel in Banjarmasin Municipality, 2021

Kecamatan Subdistrict (1)	Nama Hotel Hotel's Name (2)	Alamat Address (3)
Banjarmasin Selatan/ South Banjarmasin	<ul style="list-style-type: none"> - Olive Guest House Syariah - Remboelan Guest House - Bumi Mas Guest House - Niraz Guest House - D'Pinang Kost 	<ul style="list-style-type: none"> Jl. Bumi Mas Raya No. 9C Rt 11 Telp. (0511) 6800234 Jl. Banjar Indah Permai Telp. (0511) 677519 Jl. Bumi Mas Raya 3 No. 9C Jl. Banjar Indah Permai No. 5 Telp. (0511) 3275741 Jl. Banjar Indah No. 63 Telp. (0511) 6775412
Banjarmasin Timur/ East Banjarmasin	<ul style="list-style-type: none"> - Andhika Hotel - Andhika 2 Hotel - Filips Homestay - Aida Wisma - Bee Hotel - One Guest House - Tambangan Hotel - Fokus Wisma - Tiara Guest House - Merpati Guest House - Permata Guest House - Homestay Bintang Kuripan - Guest House Syariah I - Guest House Syariah II - Karunia Syariah Guest House - Mandastana Guest House - 49 Guest House - Rocky Guest House Syariah 	<ul style="list-style-type: none"> Jl.Pramuka Terminal Induk Km 6 No.74 RT.35 Telp.(0511) 3257165 Jl.Pramuka Terminal Induk KM 6 RT 35 Telp. (0511)3257165 Jl. Gatot Subroto Timur I No.135 Telp. (0511) 3254057 Jl. Raya Pramuka No.48 Telp. (0511) 3272829 Jl. Pramuka Samping Dealer Suzuki Telp. (0511) 3258818 Jl. Ahmad Yani Km. 5,5 Telp. (0511) 6744362 Jl. Ahmad Yani Km 5,8 No. 99 Telp. (0511) 3254561 Komplek Amanda Permai No. 2 Telp. (0511) 3254370 Jl. Dharma Bakti 4 No. 25, Pemurus Luar Telp. (0511) 6744060 Jl. Gatot Subroto Timur 2 (Jl. Merpati No. 09) Telp. (0511) 3265725 Jl. Manggis Jl. Kuripan No. 69B Telp. (0511) 3276747 Jl. Gatot Subroto V No. 23 JL. Gatot Subroto II No. 45 Jl. Dharma Bakti IV RT. 18 Jl. Merpati No. 65 Jl. Veteran No.26 Kelurahan Kuripan Jl. Gatot Subroto No. 04

Lanjutan Tabel/Continued Table 7.2.2.

Kecamatan Subdistrict (1)	Nama Hotel Hotel's Name (2)	Alamat Address (3)
Banjarmasin Barat/ West Banjarmasin	- Telaga Biru Hotel	Jl. Yos Sudarso RT.37 Telp. (0511) 4423307
	- Valeria Hotel	Jl. Zafri Zam-Zam RT.48 No.50 Telp.(0511) 3366633 Fax.(0511)4366456
	- Kanca Hotel	Jl Jafri Zam-Zam No. 12 Telp. (0511) 4413208
	- Dusmala Wisma	Jl Bandarmasih Kompleks DPR Telp. (0511) 3350710
	- Borneo Penginapan	Jl Jafri Zam-Zam No. 7 RT. 39 Komplek PWI
	- Hotel Alibaba	Jl. Djok Mentaya RT. 27
	- Penginapan Lok Laga	Jl. Barito Hulu RT. 27
Banjarmasin Tengah/ Central Banjarmasin	- SJ Guest House	Jl. Zafri Zam zam Telp. (0511) 6726656
	- Losmen Murni	Jl. Kol.Sugiono No.69 Telp.(0511)3260982
	- Daun Mas Hotel	Jl. Kol.Sugiono telp.(0511)3260783
	- Abadi Mess	Jl. Jl.P.Antasari Gg.Sampurna No.7
	- Permata Hotel	Jl. A. Yani Km 1 No 186 Telp. (0511) 3263318
	- Losmen QQ Permata	Jl.Kol.Sugiono No.14 RT.09 Telp. (0511) 3265775
	- Purimas Hotel	Jl. Pangeran Samudera No. 15 Telp.(0511) 3352051
	- Sienna Inn	Jl. Sutoyo S No. 7, Antasan Besar Telp. (0511) 6740233
	- Losmen Baru	Jl.Kol.Sugiono No.56 Telp.(0511) 3268700 Fax.(0511) 3274969
	- SAS Hotel	Jl.Kaca Piring Besar No.2 Telp.(0511) 3353054-3353146 Fax.(0511) 3365967
	- Niaga Hotel	Jl.Niaga No.14 Telp.(0511) 3352595
	- Gondola Inn	Jl. Lambung Mangkurat 19B
	- Kalimantan Hotel	Jl.Haryono MT No.106 Telp.(0511) 3354483
	- Hotel Niagara	Jl.Brigjend Katamso No.11 Telp.(0511)3356355
	- Hotel Chandra	Jl.Brigjend Katamso No. 12 Telp.(0511) 3363990
	- Losmen Berkat	Jl.Hasanuddin HM Telp.(0511)3353079
	- Hotel Pelita	Jl. Niaga Banjarmasin

Lanjutan Tabel/Continued Table 7.2.2.

Kecamatan Subdistrict (1)	Nama Hotel Hotel's Name (2)	Alamat Address (3)
Banjarmasin Tengah/ Central Banjarmasin	- Guest House Samudera	Jl. Pangeran Samudera No.29 Telp. (0511) 3362250
	- Chandra Homestay	Jl. Simpang Telawang
	- Pelangi Indah Hotel	Jl. Mayjend Soetoyo 5 Telp. (0511) 4415880-4417197-4417198
	- Steven Guest House	Jl. Pangeran Samudra No. 5
	- Katamso Hotel	Jl. Brigdjen Katamso
	- Oggie Guest House	Jl. Pegadaian Komp. Ruko 1
	- Hotel Sabrina	Jl.Bank Rakyat No.5 Telp.(0511) 3354721
	- Mira Hotel	Jl.Haryono MT No.49 Telp.(0511) 3363955, 3363956 Fax.(0511)3363751
	- Mira Inn Banjarmasin	Jl.Haryono MT No.2A Telp.(0511)3365848, 3365849 Fax.(0511)3363751
	- Hotel Kertak Baru	Jl.Haryono MT No.1 Telp.(0511) 3354638
	- Hotel Sinar Amandit	Jl.Ujung Murung Gg.Pompa No.4 Telp.(0511) 3252566
	- Mira Inn Nagasari	Jl. Djok mentaya
	- Rajawali Indah	Jl.H.Anang Adenansi No.47 RT.05 Telp.(0511) 3358964 Fax.(0511) 4417198
	- Surya Abadi Guest House	Jl. P. Samudera
	- Rindang Homestay	Jl. Simpang Hasanuddin HM 35
	- Borneo Homestay	Jl. Jl. Simpang Hasuddin HM No.33
	- Penginapan Swarga	Jl. Sudimampir Banjarmasin
	- Hotel Tokyo	Jl Kol Sugiono No 6 A Telp (0511) 3258366
	- Hotel Rajawali Sama Indah	Jl.Kol.Sugiono No.53 RT.03 Telp.(0511) 3272227 Fax.(0511) 4417198
	- Tedja Guest House	Jl. Pegadaian No.15-16
- Hotel Rahmat	Jl.A.Yani Km.1 No.9 Telp.(0511) 3268322 Fax.(0511) 3272935	
- Hotel Mawar	Jl.A.yani Km.1 No.16 RT.21 Telp. (0511) 3255968	
- Hotel Kuripan	Jl.A. Yani Km.1,5 No.40 RT.17 Telp.(0511)3268529 Fax.(0511)3267964	
- Hotel Midoo	Jl. Aes Nasution No. 8 Gadang Telp. (0511) 3258918	

Lanjutan Tabel/Continued Table 7.2.2.

Kecamatan Subdistrict	Nama Hotel Hotel's Name	Alamat Address
(1)	(2)	(3)
Banjarmasin Tengah/ Central Banjarmasin	- D'Paragon Guest House & Kost Eksklusif	Jl. Veteran No. 242
	- Guest House GKE (Majelis Sinode)	Jl. Tarakan
	- Hotel Cahaya	Jl.Kapt.Piere Tendean Telp. (0511) 3266478
	- Polytron Mess	Jl. A Yani Km. 2
	- Hotel Bina Subur	Jl. Skip Lama No.6 RT.20 Telp. (0511) 4367001
	- Hotel Kartika	Jl.Pulau Laut No.1 Telp. (0511)3352325
	- Hotel Metro	Jl.Soetoyo S.No.26 Telp. (0511) 3352427
	- Hotel Andalas	Jl.Perintis Kemerdekaan No.10/60 RT.22 Telp. (0511) 4368608
	- Hotel Tedja	Jl.Kampung Melayu Darat Telp. (0511) 3270037
	- Hotel Widuri	Jl.Kampung Melayu darat No.102 RT.10 Telp. (0511) 3256030
	- Hotel Melayu	Jl. Kampung Melayu Darat Telp. (0511) 3254186
	- DWD Hotel Syariah	Jl. Kinibalu No. 20 RT 57
	- Asia Baru Hotel	Jl.Kol. Sugiono No. 48C Telp. (0511) 326660
	- Prima Hotel	Jl. Kol. Sugiono No. 69 Telp. (0511) 3256843
	- Mentaya Inn	Jl. Djok Mentaya No. 48 Telp. (0511) 4245132
	- Adana Guest House Syariah	Jl. Seberang Masjid RT. 05
- City Home	Jl. Cempaka IV No. 14	
Banjarmasin Utara/ North Banjarmasin	- Edotel	Jl.Brigjen H.Hasan Basri No.7 Telp. (0511) 3306238
	- Hotel Ersha	Jl.Brigjen H.Hasan Basri Telp. (0511) 7410616
	- Olive Guest House	Kompleks Perumahan Kayu Tangi

Sumber: BPS Kota Banjarmasin
Sources: Statistics of Banjarmasin Municipality

Tabel 7.2.3. Banyaknya Akomodasi Dirinci Menurut Kecamatan Dan Klasifikasi Hotel di Kota Banjarmasin, 2021
Number of Accomodations described by Regency and Hotel Classifications in Banjarmasin Municipality, 2021

Kecamatan Subdistrict	Hotel Bintang Classified Hotel	Hotel Non Bintang (Melati dan Lainnya) Non Classified Hotel	Jumlah Akomodasi Number of Accommodations
(1)	(2)	(3)	(4)
Banjarmasin Selatan/ <i>South Banjarmasin</i>	4	5	9
Banjarmasin Timur/ <i>East Banjarmasin</i>	6	18	24
Banjarmasin Barat/ <i>West Banjarmasin</i>	3	8	11
Banjarmasin Tengah/ <i>Central Banjarmasin</i>	18	58	76
Banjarmasin Utara/ <i>North Banjarmasin</i>	3	3	6
Kota Banjarmasin	34	92	126

Sumber: BPS Kota Banjarmasin

Sources: Statistics of Banjarmasin Municipality

Table 7.2.4. Tingkat Penghunian Kamar Dirinci menurut Bulan dan Klasifikasi Hotel Berbintang di Kota Banjarmasin, 2021
Room Occupancy Rate described by Months and Hotel Classification in Banjarmasin Municipality, 2021

Bulan Month	Klasifikasi Hotel Berbintang Classified Hotel Classification					Semua Bintang
	Bintang 1	Bintang 2	Bintang 3	Bintang 4	Bintang 5	
(1)	(2)	(3)	(4)	(5)	(6)	(7)
Januari/January	20,67	39,36	48,98	46,31	-	43,45
Februari/February	16,59	27,37	48,50	41,16	-	39,14
Maret/March	16,54	33,32	40,20	35,96	-	34,95
April/April	13,45	30,92	35,23	39,74	-	34,21
Mei/May	12,42	31,71	28,96	30,94	-	28,15
Juni/June	17,31	37,84	35,53	45,42	-	38,06
Juli/July	15,59	37,24	33,97	30,57	-	30,74
Agustus/August	14,95	37,27	25,34	31,57	-	28,05
September/September	16,39	36,69	34,23	45,36	-	37,23
Oktober/October	19,14	45,88	42,40	59,85	-	47,64
November/November	18,36	48,50	49,87	61,39	-	51,06
Desember/December	20,35	51,23	56,14	70,90	-	57,89
Jumlah/Total	16,84	38,03	39,83	44,88	-	39,19

Catatan/Note: Data yang tersedia adalah angka sementara/Data that available is Preliminary Figures

Sumber : BPS Kota Banjarmasin

Sources: Statistics of Banjarmasin Municipality

Tabel 7.2.5. Tingkat Pemakaian Tempat Tidur Dirinci menurut Bulan dan Klasifikasi Hotel Berbintang di Kota Banjarmasin, 2021
Bed Occupancy Rate described by Months and Hotel Classification in Banjarmasin Municipality, 2021

Bulan Month	Klasifikasi Hotel Berbintang Classified Hotel Classification					Semua Bintang
	Bintang 1	Bintang 2	Bintang 3	Bintang 4	Bintang 5	
(1)	(2)	(3)	(4)	(5)	(6)	(7)
Januari/January	21,97	56,14	47,74	46,64	-	45,32
Februari/February	18,11	46,49	48,67	42,51	-	42,37
Maret/March	18,85	42,08	45,24	44,40	-	41,82
April/April	14,64	42,41	40,13	50,80	-	42,32
Mei/May	15,72	39,79	33,35	37,48	-	33,92
Juni/June	22,42	45,75	38,77	56,16	-	45,39
Juli/July	19,52	45,85	37,14	34,64	-	35,06
Agustus/August	18,90	39,88	28,55	31,12	-	29,81
September/September	21,06	47,04	39,15	47,42	-	41,62
Oktober/October	23,92	58,21	48,58	69,18	-	55,97
November/November	23,54	62,49	53,39	73,28	-	59,88
Desember/December	25,62	71,91	71,75	94,53	-	76,71
Jumlah/Total	20,36	49,89	44,21	52,09	-	45,73

Catatan/Note: Data yang tersedia adalah angka sementara/Data that available is Preliminary Figures

Sumber : BPS Kota Banjarmasin

Sources: Statistics of Banjarmasin Municipality

Tabel 7.2.6. Banyaknya Tamu Mancanegara yang Datang di Hotel Berbintang dirinci Menurut Bulan di Kota Banjarmasin, 2021
Table
Number of Foreign Guests in Classified Hotel, described by Months in Banjarmasin, 2021

Bulan Month	Klasifikasi Hotel Berbintang Classified Hotel Classification					Semua Bintang
	Bintang 1	Bintang 2	Bintang 3	Bintang 4	Bintang 5	
(1)	(2)	(3)	(4)	(5)	(6)	(7)
Januari/January	0	0	1	24	-	25
Februari/February	0	2	1	25	-	28
Maret/March	0	0	3	27	-	30
April/April	0	0	9	40	-	49
Mei/May	0	0	4	38	-	42
Juni/June	0	2	0	47	-	49
Juli/July	0	0	1	31	-	32
Agustus/August	0	0	0	43	-	43
September/September	0	0	0	13	-	13
Oktober/October	0	0	7	47	-	54
November/November	0	0	13	49	-	62
Desember/December	0	0	0	55	-	55
Jumlah/Total	0	4	39	439	-	482

Catatan/Note: Data yang tersedia adalah angka sementara/Data that available is Preliminary Figures

Sumber : BPS Kota Banjarmasin

Sources: Statistics of Banjarmasin Municipality

Tabel 7.2.7. Banyaknya Tamu Nusantara yang Datang di Hotel Berbintang dirinci Menurut Bulan di Kota Banjarmasin, 2021
Number of Domestic Guests in Classified Hotel, described by Months in Banjarmasin, 2021

Bulan Month	Klasifikasi Hotel Berbintang Classified Hotel Classification					Semua Bintang
	Bintang 1	Bintang 2	Bintang 3	Bintang 4	Bintang 5	
(1)	(2)	(3)	(4)	(5)	(6)	(7)
Januari/January	2 723	4 696	11 282	14 853	-	33 554
Februari/February	2 349	4 086	12 509	13 658	-	32 602
Maret/March	2 291	4 102	13 859	16 546	-	36 798
April/April	1 877	4 642	12 541	15 523	-	34 583
Mei/May	2 064	4 619	9 936	13 152	-	29 771
Juni/June	2 853	5 349	12 819	18 978	-	39 999
Juli/July	2 601	4 787	9 851	13 231	-	30 470
Agustus/August	2 473	4 120	8 900	10 382	-	25 875
September/September	2 754	4 910	13 153	18 143	-	38 960
Oktober/October	3 195	6 396	17 178	25 229	-	51 998
November/November	3 051	6 736	18 386	25 340	-	53 513
Desember/December	3 510	6 898	21 864	32 144	-	64 416
Jumlah/Total	31 741	61 341	162 278	217 179	-	472 539

Catatan/Note: Data yang tersedia adalah angka sementara/Data that available is Preliminary Figures

Sumber : BPS Kota Banjarmasin

Sources: Statistics of Banjarmasin Municipality

7.3. OLAH RAGA/SPORT

Tabel 7.3.1. Jumlah Klub Olahraga, Gedung Olahraga, Organisasi Kepemudaan dan Organisasi Olahraga Menurut Kecamatan, 2021
Number of Sports Clubs, Sports Building, Youth and Sports Organization by Subdistrict, 2021

Kecamatan Subdistrict	Klub Olahraga Sports Clubs	Gedung Olahraga ¹ Sports Buildings ¹	Organisasi Olahraga Sports Organization
(1)	(2)	(3)	(4)
Banjarmasin Selatan/ South Banjarmasin	89	9	0
Banjarmasin Timur/ East Banjarmasin	2	38	0
Banjarmasin Barat/ West Banjarmasin	7	38	1
Banjarmasin Tengah/ Central Banjarmasin	13	24	0
Banjarmasin Utara/ North Banjarmasin	15	36	1
Kota Banjarmasin	126	145	2

Catatan/Note : ¹ Data gedung olahraga termasuk Lapangan Outdoor/Sport Buildings data including outdoor fields

Sumber: Dinas Kepemudaan dan Olahraga Kota Banjarmasin

Sources: Department of Youth and Sports of Banjarmasin Municipality

Tabel 7.3.2. Jumlah Klub Olahraga Menurut Jenis Olahraga dan Kecamatan, 2021
Table Number of Sports Clubs by Kind of Sports and Subdistrict, 2021

Jenis Olahraga Kind of Sports	Banjarmasin Selatan	Banjarmasin Timur	Banjarmasin Barat	Banjarmasin Tengah	Banjarmasin Utara
	South Banjarmasin	East Banjarmasin	West Banjarmasin	Central Banjarmasin	North Banjarmasin
(1)	(2)	(3)	(4)	(5)	(6)
Sepak Bola	14	6	4	2	2
Bulu Tangkis	13	7	6	3	2
Tenis Meja	5	1	4	1	2
Bola Voli	1	6	12	0	0
Bola Basket	2	1	8	0	0
Tenis Lapangan	2	3	1	0	0
Kota Banjarmasin	37	24	35	6	6

Sumber: Dinas Kepemudaan dan Olahraga Kota Banjarmasin
 Sources: Department of Youth and Sports of Banjarmasin Municipality

BAB VIII

Chapter

TRANSPORTASI DAN KOMUNIKASI *Transportation and Communication*

Jumlah penumpang turun melalui pelabuhan 2021 sebanyak **52.458** orang dan jumlah penumpang naik sebanyak **36.330** orang. Penumpang turun paling banyak terjadi pada bulan **Juni 2021** dan penumpang naik paling banyak terjadi pada bulan **Oktober 2021**.



PENJELASAN TEKNIS

1. **Kendaraan bermotor** adalah setiap kendaraan yang digerakkan oleh peralatan teknik yang ada pada kendaraan tersebut, biasanya digunakan untuk angkutan orang atau barang di atas jalan raya selain kendaraan yang berjalan di atas rel. Kendaraan bermotor yang dicatat adalah semua jenis kendaraan kecuali kendaraan bermotor TNI/Polri dan Korps Diplomatik.
2. **Mobil penumpang** adalah setiap kendaraan bermotor yang dilengkapi dengan tempat duduk untuk sebanyak-banyaknya delapan orang, tidak termasuk tempat duduk untuk pengemudi, baik dilengkapi atau tidak dilengkapi bagasi.
3. **Kunjungan kapal** adalah kapal yang datang di pelabuhan baik untuk berlabuh di perairan maupun bersandar di dermaga.
4. **Gross Ton (GT)** adalah volume ruangan kapal dalam m³, kecuali terowongan, lubang poros baling-baling, tempat jangkar, dan alas ganda.

TECHNICAL NOTES

1. **Motor vehicles** are any kind of vehicles motorized by machine set up in those vehicles, they are usually used for transporting peoples or goods on roads except vehicles moving along a railway line. The data cover all kinds of motor vehicles except those belong to Indonesia Army Force Indonesian State Police and Diplomatic Corps.
2. **Passenger cars** are any motor vehicles with no more than eight seats, excluding seat for driver, it can be with or without hoot.
3. **Ship call** is a ship arriving at a port either for mooring or berthing.
4. **Gross Ton (GT)** is total volume of all room in a ship (m³), excluding the volume of tunnel, the axle of propellers, the anchor, and the chain locker.

TRANSPORTATION AND COMMUNICATION

5. **Kantor Pos** adalah tempat pemberi pelayanan komunikasi tertulis dan atau surat elektronik, layanan paket, layanan logistik, layanan transaksi keuangan, dan layanan keagenan pos untuk kepentingan umum. Rumah pos berfungsi sama seperti kantor pos dan kantor pos pembantu, bedanya rumah pos biasanya terletak di daerah terpencil.
5. **Post Office** is a service provider facility of written communication and or electronic mail, parcel service, logistics services, financial transaction services, and postal services to the public. Postal house has the same function as the post office and subsidiary of post office, the difference is that postal house is usually located in remote areas.

<https://banjarmasinikota.bps.go.id>

ULASAN

DESCRIPTION

8.1. Transportasi dan Komunikasi

Banjarmasin yang merupakan wilayah perkotaan pada tahun 2020 memiliki panjang jalan sepanjang 790,13 Km. Jalan dengan kondisi yang baik ada sepanjang 417,07 Km atau sebesar 52,78 persen. Selain itu, masih ada jalan yang kondisinya masih rusak yaitu sepanjang 77,15 Km atau sebesar 9,76 persen dan jalan yang rusak berat sepanjang 4,04 Km. Jika dilihat dari jenis permukaannya, pada tahun 2020, jalan yang sudah di aspal ada sepanjang 583,75 Km atau sebesar 73,88 persen. Selain itu, ada sepanjang 11,46 Km jalan yang permukaannya masih berupa kerikil, pengerasan batu/beton dan sepanjang 193,13 Km tidak dirinci.

Jika dirinci lagi menurut wilayah, jalan di Kecamatan Banjarmasin Utara merupakan yang terpanjang yaitu sepanjang 233,42 Km diikuti oleh Banjarmasin Selatan dengan panjang jalan 190,52 Km. Secara keseluruhan disetiap kecamatan, kondisi jalan masih berstatus baik jenis permukaannya sebagian besar sudah diaspal.

Sesuai dengan julukan bahwa Kota Banjarmasin yang merupakan kota seribu sungai, membuat akses ke beberapa wilayah dapat dilakukan melalui angkutan sungai. Pada tahun 2021, jumlah angkutan

8.1. Transportation and Communication

Banjarmasin which is an urban area has a long way along 790.13 Km in 2020. Roads in good condition existed throughout 417.07 Km or by 52.78 percent. In addition, there are road conditions are still damaged, namely along 77.15 km or by 9.76 per cent and there are 4.04 Km roads that are heavily damaged. When viewed from the type of surface in 2020, the asphalt road there along 583.75 km or by 73.88 percent. In addition, there are 11.46 Km along the road is still a gravel surface, hardening of stone/concrete and 193.13 Km not specified.

If further divided by region, North Banjarmasin roads in the Subdistrict is the longest that all 233.42 Km Banjarmasin followed by the South with a length of 190.52 Km road. Overall in every sub-Subdistrict, the condition of the road is still a good variety of surfaces largely been paved.

In accordance with the nickname that Banjarmasin Municipality which is a city of a thousand rivers, making access to some areas can be done through the transport stream. By 2021, the number of river transport in Banjarmasin Municipality there

TRANSPORTATION AND COMMUNICATION

sungai di Kota Banjarmasin ada sebanyak 130 angkutan. Jenis angkutan yang paling banyak digunakan adalah jenis *speed boat* yaitu sebanyak 44 buah. Jika dilihat perbandingan dengan tahun sebelumnya, jumlah angkutan sungai yang terdaftar mengalami penurunan yaitu dari 132 angkutan menjadi 130 angkutan di tahun 2021.

are as many as 130 freight. Type of transportation the most widely used type of speed boat as many as 44 pieces. If viewed comparison with the previous year, the number of river transport registered decreased from 132 to 130 freight transport in 2021.

<https://banjarmasinkota.bps.go.id>

8.1. TRANSPORTASI DAN KOMUNIKASI/*TRANSPORTATION DAN COMMUNICATION*

Tabel 8.1.1. Panjang Jalan Menurut Jenis Permukaan Jalan di Kota Banjarmasin (Km), 2018-2020
Length of Roads by Type of Road Surface in Banjarmasin Municipality (Km), 2018-2020

Jenis Permukaan <i>Type of Surface</i>	2018	2019	2020
(1)	(2)	(3)	(4)
Diaspal/ <i>Paved</i>	433,77	471,55	583,75
Krikil/ <i>Gravel</i>	7,00	3,15	11,46
Tanah/ <i>Soil</i>	0	8,436	1,78
Lainnya/ <i>Others</i>	349,36	306,99	193,13
Jumlah/Total	790,13	790,13	790,13

Sumber: Dinas Pekerjaan Umum dan Penataan Ruang Kota Banjarmasin

Sources: *Department of Public Works and Spatial Planning of Banjarmasin Municipality*

TRANSPORTATION AND COMMUNICATION

Tabel 8.1.2. Panjang Jalan Menurut Kondisi Jalan di Kota Banjarmasin (Km), 2018-2020
Table *Length of Roads by Condition of Roads in Banjarmasin Municipality (Km), 2018-2020*

Jenis Permukaan <i>Type of Surface</i>	2018	2019	2020
(1)	(2)	(3)	(4)
Baik/ <i>Good</i>	235,82	595,62	417,07
Sedang/ <i>Moderate</i>	306,13	65,08	291,87
Rusak/ <i>Damage</i>	223,86	122,53	77,15
Rusak Berat/ <i>Severely Damage</i>	24,32	6,91	4,04
Jumlah/Total	790,13	790,13	790,13

Sumber: Dinas Pekerjaan Umum dan Penataan Ruang Kota Banjarmasin
Sources: Department of Public Works and Spatial Planning of Banjarmasin Municipality

Tabel 8.1.3. Panjang dan Kondisi Jalan Menurut Kecamatan di Kota Banjarmasin (Km), 2020
Table Length and Road Condition by Subdistrict in Banjarmasin Municipality (Km), 2020

Jenis Permukaan dan Keadaan Jalan Type of Surface and Condition of Roads	Kecamatan Subdistrict				
	Banjarmasin Selatan South Banjarmasin	Banjarmasin Timur East Banjarmasin	Banjarmasin Barat West Banjarmasin	Banjarmasin Tengah Central Banjarmasin	Banjarmasin Utara North Banjarmasin
(1)	(2)	(3)	(4)	(5)	(6)
1 Jenis Permukaan/Type of Surface					
~ Diaspal/Paved	107,271	86,250	53,813	46,795	133,876
~ Krikil/Pengerasan Batu/ Beton Gravel/Stone Hardening/ Concrete	81,904	59,528	81,092	36,072	99,542
~ Tanah/Soil	1,350	2,458	0,000	0,177	0,000
Jumlah/Total	190,525	148,236	134,905	83,044	233,418
2 Kondisi Jalan					
~ Baik/Good	65,885	67,138	34,798	25,564	80,729
~ Sedang/Medium	64,008	36,566	45,936	30,534	96,129
~ Rusak/Damaged	51,838	43,825	49,770	26,736	52,621
~ Rusak Berat/Heavy Damaged	8,794	0,707	4,401	0,210	3,939
Jumlah/Total	190,525	148,236	134,905	83,044	233,418

Sumber: Dinas Pekerjaan Umum dan Penataan Ruang Kota Banjarmasin

Sources: Department of Public Works and Spatial Planning of Banjarmasin Municipality

Tabel 8.1.4. Kepadatan Lalu Lintas, Jam Padat per jam dan Tingkat Pelayanan Jalan, 2021
Table *Traffic Density, Hours of Density per Hour and Road Services, 2021*

Bulan Month	Lebar Width (m)	Tipe Jalan Type of Road	Kapasitas Capacity (smp*)
(1)	(2)	(3)	(4)
Ahmad Yani Km. 1	8	4/2D	3 149,15
Ahmad Yani Km. 3	12	6/2 D	4 632,53
Ahmad Yani Km. 6,5	12	6/2 D	4 684,27
Belitung	5	2/2 D	1 465,50
MT Haryono	10	2/2 D	3 134,90
Ir. P.M Noor	5	2/2 D	1 434,97
P. Hidayatullah	8	2/2 D	2 921,18
Pramuka	8	2/2 D	2 765,80
Yos Sudarso	6	2/2 D	1 944,73
P. Antasari	12	4/2 D	2 522,30
P.Samudera	14	4/2 D	5 152,14
Mayjend Sutoyo S	8	2/2 D	3 876,37
Bridgend H. Hasan Basri	12	4/2 D	2 729,76
Lambung Mangkurat	8	4/2 D	2 522,30
Veteran	7	2/2 D	3 129,72
Sultan Adam	5	2/2 D	3 340,71
Kuripan	5	2/2 D	2 426,14
Kapten Piere Tendean	5	2/1 D	3 070,98
R E. Martadinata	8	2/1 D	2 915,88
Jenderal Sudirman	9	4/2 D	3 216,15

Lanjutan Tabel/*Continued Table* 8.1.4.

Nama Ruas Jalan Name of the Street	Jam Terpadat Densest Time	Tingkat Pelayanan Service Level
(1)	(5)	(6)
Ahmad Yani Km. 1	12.00-13.00	E
Ahmad Yani Km. 3	17.00-18.00	C
Ahmad Yani Km. 6,5	08.00-09.00	C
Belitung	17.00-18.00	C
MT Haryono	10.00-11.00	B
Ir. P.M Noor	08.00-09.00	C
P. Hidayatullah	14.00-15.00	D
Pramuka	14.00-15.00	C
Yos Sudarso	17.00-18.00	B
P. Antasari	11.00-12.00	C
P.Samudera	16.00-17.00	B
Mayjend Sutoyo S	15.00-16.00	B
Bridgend H. Hasan Basri	17.00-18.00	C
Lambung Mangkurat	16.00-17.00	C
Veteran	17.00-18.00	B
Sultan Adam	14.00-15.00	C
Kuripan	10.00-11.00	B
Kapten Piere Tendean	17.00-18.00	A
R E. Martadinata	17.00-18.00	B
Jenderal Sudirman	17.00-18.00	C

Keterangan/*Note*: *) SMP: Satuan Mobil Penumpang/*Passenger Car Unit*

Sumber: Dinas Perhubungan Kota Banjarmasin

Sources: Department of Transportation of Banjarmasin Municipality

Tabel 8.1.5. Jumlah Angkutan Sungai yang Terdaftar Dirinci Menurut Jenis Angkutan, 2019-2021
Table Number of Registered River Transport by Kind, 2019-2021

Jenis Angkutan <i>Kind of Transportation</i>	Jumlah/Total		
	2019	2020	2021
(1)	(2)	(3)	(4)
Motor Getek/Klotok	90	30	60
Tug Boat/Kapal Tunda	90	13	5
<i>Speed Boat</i>	63	42	44
LCT	25	5	0
SPOB	32	0	0
Tongkang	29	6	0
Kapal Motor	110	36	21
KM Ferry	0	0	0
Jumlah/Total	439	132	130

Sumber: Dinas Perhubungan Kota Banjarmasin
 Sources: Department of Transportation of Banjarmasin Municipality

Tabel 8.1.6. Kepadatan Lalu Lintas Angkutan Sungai dan Danau di Banjarmasin Dirinci per Bulan, 2021
Table *River and Lake Traffic Density in Banjarmasin Municipality by Month, 2021*

Bulan Month	Barang/Goods (Ton/m ³)		Penumpang/Passengers (Orang / Person)	
	Masuk Incoming	Keluar Outgoing	Masuk Arrival	Keluar Departure
(1)	(2)	(3)	(4)	(5)
Januari/January	0	90	25 235	25 861
Februari/February	0	58	24 000	24 908
Maret/March	0	91	26 067	23 253
April/April	0	52	22 419	22 923
Mei/May	0	116	21 495	21 104
Juni/June	6	120	25 167	25 947
Juli/July	20	58	27 658	27 945
Agustus/August	0	70	25 029	25 217
September/September	0	116	20 250	25 064
Oktober/October	0	249	28 330	28 366
November/November	0	59	28 162	28 137
Desember/December	111	122	45 322	47 223
Jumlah/Total	137	1 201	319 134	325 948
2020	778	2 728	356 182	388 187
2019	1 301	4 234	501 173	541 592

TRANSPORTATION AND COMMUNICATION

Lanjutan Tabel/Continued Table 8.1.6.

Bulan Month	Kapal/Ships (Buah/Unit)		Kendaraan roda 2 2 Wheels Vehicles	
	Masuk Incoming	Keluar Outgoing	Masuk Incoming	Keluar Outgoing
(1)	(6)	(7)	(8)	(9)
Januari/January	806	781	21 252	21 745
Februari/February	721	722	20 122	20 303
Maret/March	850	850	21 628	22 320
April/April	696	682	18 561	18 885
Mei/May	600	600	7 419	17 814
Juni/June	741	743	20 343	21 838
Juli/July	831	831	23 030	23 454
Agustus/August	806	786	20 842	21 313
September/September	652	652	20 966	21 442
Oktober/October	597	597	21 986	2 359
November/November	595	765	21 990	22 510
Desember/December	932	939	29 811	31 677
Jumlah/Total	8 827	8 948	247 950	245 660
2 0 2 0	9 125	8 864	258 184	267 055
2 0 1 9	18 658	18 790	300 145	333 202

Sumber: Dinas Perhubungan Kota Banjarmasin
Sources: Department of Transportation of Banjarmasin Municipality

Tabel 8.1.7. Sungai yang Dapat Dilalui/Dilewati Alat Transportasi di Banjarmasin Dirinci per Kecamatan, 2021
Rivers Can Pass By Transportation Equipment in Banjarmasin by Subdistrict, 2021

Kecamatan Subdistrict	Sungai Rivers	Keterangan Information
(1)	(2)	(3)
Banjarmasin Selatan	- Sungai Martapura	Bisa dilalui
	- Sungai Kelayan	Bisa dilalui
	- Sungai Begau	Bisa dilalui
	- Sungai Pemurus	Bisa dilalui
	- Sungai Tatah Belayung	Bisa dilalui
Banjarmasin Timur	- Sungai Pangambangan	Bisa dilalui
	- Sungai Bilu	Bisa dilalui
	- Sungai Kuripan	Tidak bisa dilalui
	- Sungai Gardu	Tidak bisa dilalui
	- Sungai Lulut	Bisa dilalui
Banjarmasin Barat	- Sungai Barito	Bisa dilalui
	- Sungai Teluk Dalam (Yapahut)	Bisa dilalui
	- Sungai Pelambuan	Bisa dilalui
	- Sungai Anjir Mulawarman	Bisa dilalui
	- Sungai Belitung	Tidak bisa dilalui
	- Sungai Kuin	Bisa dilalui
	- Sungai Benyiur SP	Bisa dilalui
	- Sungai Skip Lama	Tidak bisa dilalui
	- Sungai Saka Permai	Tidak bisa dilalui
- Sungai Basirih	Bisa dilalui	
Banjarmasin Tengah	- Sungai Martapura	Bisa dilalui
	- Sungai Baru	Bisa dilalui
	- Sungai Antasan	Bisa dilalui
	- Sungai Tatas	Bisa dilalui
	- Sungai Pacinan	Tidak bisa dilalui
	- Sungai Telawang	Tidak bisa dilalui
	- Sungai Veteran	Bisa dilalui
	- Sungai Pekapuran	Bisa dilalui
Banjarmasin Utara	- Sungai Kuin	Bisa dilalui
	- Sungai Miai	Bisa dilalui
	- Sungai Awang	Bisa dilalui
	- Sungai Alalak	Bisa dilalui
	- Sungai Pangeran	Bisa dilalui
	- Sungai Andai	Bisa dilalui
	- Sungai Kidaung	Tidak bisa dilalui
	- Sungai Jingah	Bisa dilalui
	- Sungai Surgi Mufti	Tidak bisa dilalui

Sumber: Dinas Perhubungan Kota Banjarmasin

Sources: Department of Transportation of Banjarmasin Municipality

Tabel 8.1.8. Arus Kapal Barang Dalam dan Luar Negeri per Bulan, 2021
Table Traffic of Domestic and Overseas Cargo Ships by Month, 2021

Bulan Month	Dalam Negeri Domestic		Luar Negeri Overseas	
	Unit	GRT	Unit	GRT
(1)	(2)	(3)	(4)	(5)
Januari/January	326	915 664	2	6 323
Februari/February	320	948 522	3	4 739
Maret/March	404	1 024 628	2	3 140
April/April	343	1 004 700	5	6 849
Mei/May	296	839 424	2	4 345
Juni/June	398	1 104 360	2	5 165
Juli/July	360	1 012 140	0	0
Agustus/August	376	1 073 329	0	0
September/September	370	1 026 640	1	989
Oktober/October	426	1 022 645	0	0
November/November	367	1 009 604	0	0
Desember/December	377	1 029 698	2	1 988
Jumlah/Total	4 363	12 011 354	19	33 538

Sumber: PT (Persero) Pelabuhan Indonesia III Cabang Banjarmasin
 Sources: PT (Persero) Pelabuhan Indonesia III Branch Banjarmasin

Tabel 8.1.9. Arus Kapal Peti Kemas, Kapal Penumpang, dan Kapal Lainnya per Bulan, 2021**Traffic of Container, Passenger Ships, and Other Ships by Month, 2021**

Bulan Month	Kapal Peti Kemas Container Ship		Kapal Penumpang Passenger Ship		Kapal Lainnya Other Ship	
	Unit	GRT	Unit	GRT	Unit	GRT
(1)	(2)	(3)	(4)	(5)	(6)	(7)
Januari/January	74	357 560	48	421 578	1 971	3,996 302
Februari/February	75	344 525	50	469 053	1 811	3 636 573
Maret/March	83	390 497	50	481 989	1 886	3 680 646
April/April	78	383 368	55	483 512	1 979	3 949 661
Mei/May	63	302 968	51	413 303	2 032	3 927 347
Juni/June	84	403 137	66	551 473	2 277	4 575 182
Juli/July	83	381 607	51	472 155	2 151	4 188 280
Agustus/August	81	367 909	57	528 040	2 003	4 134 888
September/September	83	372 233	54	486 474	2 546	5 047 080
Oktober/October	79	338 308	59	511 576	2 738	5 820 920
November/November	76	335 500	55	527 756	2 193	4 430 637
Desember/December	85	349 935	51	492 757	2 178	4 300 385
Jumlah/Total	944	4 327 547	647	5 839 666	25 765	51 687 901

Sumber: PT (Persero) Pelabuhan Indonesia III Cabang Banjarmasin

Sources: PT (Persero) Pelabuhan Indonesia III Branch Banjarmasin

TRANSPORTATION AND COMMUNICATION

Tabel 8.1.10. Arus Barang Bongkar/Muat dan Impor/Ekspor per Bulan (Ton), 2021
Table Traffic of Loading/Unloading and Import/Export by Month (Ton), 2021

Bulan Month	Bongkar Unloading	Muat Loading	Impor Import	Ekspor Export
(1)	(2)	(3)	(4)	(5)
Januari/January	56 262	69 497	0	185
Februari/February	59 635	31 942	0	0
Maret/March	50 869	53 765	0	0
April/April	44 603	62 930	1 417	5 652
Mei/May	57 617	70 062	2 600	0
Juni/June	74 428	94 892	3 414	0
Juli/July	54 683	76 890	0	0
Agustus/August	66 578	90 805	0	60
September/September	60 828	94 085	744	0
Oktober/October	69 746	75 333	529	0
November/November	69 888	68 624	0	0
Desember/December	72 523	85 769	2 840	0
Jumlah/Total	737 660	874 594	11 544	5 897

Sumber: PT (Persero) Pelabuhan Indonesia III Cabang Banjarmasin
 Sources: PT (Persero) Pelabuhan Indonesia III Branch Banjarmasin

Tabel 8.1.11. Arus Kapal Peti Kemas Dalam dan Luar Negeri per Bulan, 2021
Table Traffic of Domestic and Overseas Container Ships by Month, 2021

Bulan Month	Dalam Negeri Domestic		Luar Negeri Overseas	
	Box	Teus	Box	Teus
(1)	(2)	(3)	(4)	(5)
Januari/January	30 612	35 598	0	0
Februari/February	30 714	35 858	0	0
Maret/March	37 404	43 665	0	0
April/April	34 224	39 521	0	0
Mei/May	27 754	32 267	0	0
Juni/June	38 086	43 804	0	0
Juli/July	36 930	42 891	0	0
Agustus/August	34 881	40 585	0	0
September/September	36 629	42 337	0	0
Oktober/October	35 035	41 022	0	0
November/November	34 977	40 601	0	0
Desember/December	36 997	42 812	0	0
Jumlah/Total	414 243	480 961	0	0

Sumber: PT (Persero) Pelabuhan Indonesia III Cabang Banjarmasin

Sources: PT (Persero) Pelabuhan Indonesia III Branch Banjarmasin

Tabel 8.1.12. Arus Penumpang Keluar-Masuk Pelabuhan Dirinci per Bulan, 2021
Table Traffic of Passengers In and Passengers Out of Port by Month, 2021

Bulan Month	Penumpang Turun Arrived (orang/persons)	Penumpang Naik Departured (orang/persons)
(1)	(2)	(3)
Januari/January	2 778	645
Februari/February	1 819	777
Maret/March	1 866	1 068
April/April	1 772	4 008
Mei/May	6 313	2 626
Juni/June	12 058	2 064
Juli/July	2 958	1 463
Agustus/August	1 672	2 539
September/September	4 545	4 915
Oktober/October	5 632	6 103
November/November	6 187	4 896
Desember/December	4 858	5 226
Jumlah/Total	52 458	36 330

Sumber: PT (Persero) Pelabuhan Indonesia III Cabang Banjarmasin
 Sources: PT (Persero) Pelabuhan Indonesia III Branch Banjarmasin

Tabel 8.1.13. Banyaknya Kegiatan dan Besar Uang Menurut Produk di Kantor Pos Banjarmasin, 2020-2021
Number of Activity and Money by Product in Post Office of Banjarmasin, 2020-2021

Produk Product	Banyaknya Kegiatan Number of Activities		Besar Uang Value (Rp)	
	2020	2021	2020	2021
(1)	(2)	(3)	(4)	(5)
TABANAS				
- Penabungan/ <i>Savings</i>	17 724	8 698	29 577 681 182	19 778 194 668
- Pembayaran/ <i>Payments</i>	5 705	4 348	19 914 912 219	15 480 482 260
WESEL POS/MONEY ORDERS				
- Pengiriman/ <i>Delivery</i>	12 559	8 845	22 995 026 782	13 249 413 627
- Pembayaran/ <i>Payments</i>	8 833	6 936	16 448 975 013	16 321 102 980
GIRO/CEK POS/GIRO/CHEQUE POST				
- Penerimaan/ <i>Acceptance</i>	844	143	14 364 194 492	2 465 738 860
- Pembayaran/ <i>Payment</i>	25 061	767	52 037 792 881	2 196 618 885
BENDA POS/POSTAL				
- Peranko/ <i>Stamps</i>	8 178	56	37 658 000	224 000
- Benda Filateli/ <i>Philatelic</i>	8 522	11 327	50 032 000	57 829 500
- Materai/ <i>Stamp</i>	3 096 350	3 249 099	17 646 450 000	29 801 524 000
PAKET POS/PARCEL POST				
- Kirim/ <i>Submit</i>	17 528	13 151	1 512 948 644	840 484 379
- Terima/ <i>Accept</i>	21 902	20 781	0	0
KILAT KHUSUS				
- Kirim/ <i>Submit</i>	193 615	138 468	3 499 213 421	2 443 896 178
- Terima/ <i>Accept</i>	106 800	153 321	0	0
SURAT BIASA/DELIVERY LETTER				
- Kirim/ <i>Submit</i>	1 887	1 934	15 918 000	16 448 000
- Terima/ <i>Accept</i>	18 100	15 868	0	0
POS EKSPRES/EXPRESS POST				
- Kirim/ <i>Submit</i>	2 669	744	81 724 101	16 066 700
- Terima/ <i>Accept</i>	18 665	15 928	0	0
LUAR NEGERI/EMS/OVERSEAS				
- Kirim/ <i>Submit</i>	335	195	266 572 037	108 139 329
- Terima/ <i>Accept</i>	548	701	0	0

Sumber: Kantor Pos Kota Banjarmasin

Sources: Post Office of Banjarmasin Municipality

Tabel 8.1.14. Nama dan Alamat Radio Swasta dan RSPD di Kota Banjarmasin, 2021
Table Name and Addresses of Private Radio and RSPD at Banjarmasin Municipality, 2021

Nama Radio Radio Name	Gelombang Channel	Alamat Address
(1)	(2)	(3)
Bahana Swara	FM 96,8 MHz	Jl. Veteran Banjarmasin
DPS FM	FM 101,9 MHz	Jl. Dahlia No. 35 Banjarmasin 70112
Nusantara FM	FM 102,7 MHz	Jl. Kampung Melayu Darat 57 Banjarmasin 70232
Trijaya	FM 104,3 MHz	Jl. Pramuka Kompleks Semanda Rt. 20 No. 3 Banjarmasin
Mustika FM	FM 105,1 MHz	Jl. Cempaka Besar No. 24 Rt. 02 Rw. 01 Kel. Kertak Baru Ulu
Smart FM	FM 101,1 MHz	Jl. Haryono Mt No. 16-20 Hotel Istana Barito Banjarmasin 70232
Nirwana	FM 99,2 MHz	Jl. Kolonel Sugiono No. 72 Banjarmasin 70233
Kharisma	FM 98,4 MHz	Jl. Ks Tubun Komp. Pertokoan Hikmah Banjarmasin
I Radio	FM 90,1 MHz	Jl. Gatot Subroto li No. 1 Banjarmasin 70114 / Jl. Pramuka 32
Rasionia Chandra	FM 88,5 MHz	Jl. Kapt. Pierre Tendean No. 50 Banjarmasin 70231
Sabilal Muhtadin	AM 0,783 MHz	Jl. Jend. Sudirman No. 1 (Komplek Sabilal Muhtadin) Banjarmasin
Allina FM	FM 103,5 MHz	Jl. Pangeran Antasari No. 64 Rt. 16 Banjarmasin
Citra Posindo	FM 96 MHz	Jl. Kampung Melayu Darat 57 Banjarmasin 70232
CPI	FM 94,4 MHz	Jl. Kol. Sugiono 74 Banjarmasin 70233
JFM	FM 91,7 MHz	Jl. S. Parman No. 115 Banjarmasin
Madinatussalam	FM 90,9 MHz	Jl. Pangeran Samudera No. 12 Rt. 15 Banjarmasin
Sky FM	FM 89,3 MHz	Jl. Kol. Sugiono Lt. li No. 72 Banjarmasin Banjarmasin Tengah
RRI Banjarmasin	FM 87,7 MHz	Jl. Jend. A. Yani Km. 3,5 No. 7 Banjarmasin
	FM 97,6 MHz	
	FM 92,5 MHz	
	FM 95,2 MHz	
LPK Rafada	AM 1,134 MHz	
	FM 107,7 MHz	Komplek lain Antasari, Jalan Jenderal Ahmad Yani Km. 4,5 Banjarmasin 70235

Sumber: Dinas Komunikasi, Informatika dan Statistik Kota Banjarmasin

Sources: Department of Communication, Information and Statistics of Banjarmasin Municipality

Tabel 8.1.15. Nama dan Alamat Media Massa di Kota Banjarmasin, 2021
Table Name and Address of Mass Media at Banjarmasin Municipality, 2021

Nama Media Massa <i>Name of Mass Media</i>	Alamat <i>Address</i>
(1)	(2)
Banjarmasin Post	Jl. AS. Musyafa No. 16 Kel. Antasan Besar Banjarmasin
Radar Banjarmasin	Jl. A. Yani Km. 26.9 Rt. 039 Landasan Ulin Timur, Banjarbaru
Kalimantan Post	Jl. Mayjend D.I Panjaitan No. 67 Pasar Lama Banjarmasin
Barito Post	Jl. Simpang Telawang No. 11A Rt. 13 Kertak Baru Ilir Banjarmasin
Mata Banua	Jl. Hasan Basri No. 27 Rt. 016 Alalak Utara, Banjarmasin
Kabar Kalimantan	Jl. Sultan Adam Komp. Pondok Kelapa No. 61 Kel. Sungai Miai, Banjarmasin
Kalsel Pos	Jl. Trans Kalimantan Ruko No. 1.A, Handil Bhakti, Alalak, Barito Kuala
Kalsel Post	Jl. Kelayan A Rt. 11 No. 64A Kelurahan Kelayan Dalam Banjarmasin
Borneo News	Jl. Ks Tubun Gg. li Damai No. 92 Rt.18 Kel. Kelayan Barat, Banjarmasin
Derap Kalimantan	Jl. Mesjid Jami No.9 Rt. 4 Rw.1 Kel Syrgi Mufti Banjarmasin
Aktual	Jl. Kuin Utara Gg Rahmat No. 32 Rt.016 Kelurahan Kuin Utara, Banjarmasin
Seputar Kota	Jl. Sungai Andai
TVRI	Jl. A. Yani Km. 06 Banjarmasin
Duta TV	Jl. Pramuka Komp. Semanda I No. 29 Rt.20 Banjarmasin
Banjar TV	Jl. Mandastana Ib No. 18 Gatot Subroto Banjarmasin
Prima TV	Jl. Lingkar Dalam Selatan No. 21 Rt. 32 Kec. Pekapuran Raya Lt. 4 Primavision Pekapuran Raya Banjarmasin
LKBN Antara Kalsel	Jl. Brigjen Hasan Baseri No. 1 Banjarmasin
Jejak Rekam	Jl. Brigjen H. Hasan Basri, Komp. Pondok Metro Indah, Blok D43, Kelurahan Alalak Utara, Banjarmasin
Klik Kalsel	Jl. Pangeran Hidayatullah Komp. Banua Anyar No. 01 Rt. 019 Rw. 001 Banjarmasin
Beritabanjarmasin.com	Jl. Simpang Tangga Komp. Bumi Indah Lestari Iv, Banjarmasin
Smart FM	Gedung Hj. Djok Mentaya Lantai 5, Jl. As Musyafa No. 16 Antasan Besar Banjarmasin
Radio Abdi Persada	Jl. Dharma Praja li Komplek Perkantoran Gubernur Kantor Diskominfo Provinsi Kalsel Banjarbaru

Sumber: Dinas Komunikasi, Informatika dan Statistik Kota Banjarmasin

Sources: Department of Communication, Information and Statistics of Banjarmasin Municipality

BAB IX

Chapter

PERBANKAN, KOPERASI DAN HARGA-HARGA *Banking, Cooperative and Prices*

Kota Banjarmasin selama tahun 2021 mengalami inflasi sebesar **2,52** persen dimana inflasi tertinggi terjadi pada bulan **Mei 2021** sebesar 0,96 persen. Inflasi tertinggi pada tahun 2021 terjadi pada komoditas **Makanan, Minuman dan Tembakau**, yaitu sebesar 3,71 persen.



PENJELASAN TEKNIS

1. **Pendapatan asli daerah (PAD)** adalah semua penerimaan yang diperoleh daerah dari sumber-sumber dalam wilayahnya sendiri yang dipungut berdasarkan peraturan daerah sesuai dengan peraturan undang-undang.
2. **Dana Perimbangan adalah** dana yang bersumber dari pendapatan APBN yang dialokasikan kepada daerah untuk mendanai kebutuhan daerah dalam rangka pelaksanaan desentralisasi (UU Nomor 33 Tahun 2004 dan PP Nomor 55 Tahun 2005).
3. **Pajak bumi dan bangunan (PBB)** adalah pajak yang dipungut atas tanah dan bangunan karena adanya keuntungan dan/atau kedudukan sosial ekonomi yang lebih baik bagi orang atau badan yang mempunyai suatu hak atasnya atau memperoleh manfaat dari padanya.
4. **Bea Perolehan Hak atas Tanah dan Bangunan (BPHTB)** adalah pungutan atas perolehan hak atas tanah dan atau bangunan. Perolehan hak atas tanah dan atau bangunan adalah perbuatan atau peristiwa hukum yang mengakibatkan diperolehnya hak atas

TECHNICAL NOTES

1. **Locally generated revenue (PAD)** is all areas of revenues generated from sources within its own territory levied by local regulations in accordance with the legislation in force
2. **Balance Fund**, a fund sourced from APBN allocated to regions to fund the needs of the region in the implementation of decentralization (Law No. 33 of 2004 and Government Regulation No. 55 of 2005).
3. **The land and building tax (PBB)** is a tax levied on land and buildings for their profits and / or socio-economic position is better for a person who has a right to it or benefit from it.
4. **Tax on Acquisition of Land and Building (BPHTB)** is a levy on acquisition of land and or building. Acquisition of land or buildings is a legal act or event which resulted in obtaining or building rights and by private persons or entities.

dan atau bangunan oleh orang pribadi atau badan.

5. **Aset atau aktiva** adalah sumber ekonomi yang diharapkan memberikan manfaat usaha di kemudian hari. Aset dimasukkan dalam neraca dengan saldo normal debit.
5. *The asset or assets are economic resources are expected to benefit the business in the future. Assets included in the balance sheet with debit normal balance.*
6. **Valutas asing** adalah suatu jenis perdagangan atau transaksi yang memperdagangkan mata uang suatu negara terhadap mata uang negara lainnya yang melibatkan pasar-pasar uang utama di dunia selama 24 jam secara berkesinambungan.
6. *Foreign valutas is a type of trade or transactions of a country's currency against the currencies of other countries involving major financial markets in the world for 24 hours continuously.*
7. **Inflasi** adalah kenaikan harga barang dan jasa secara umum dimana barang dan jasa tersebut merupakan kebutuhan pokok masyarakat atau turunnya daya jual mata uang suatu negara.
7. *Inflation is rising prices of goods and services in general where goods and services are basic needs of society or a decline in purchasing power of a country's currency.*
8. **Indeks harga konsumen (IHK)** adalah indeks yang mengukur rata-rata perubahan harga antarwaktu dari suatu paket jenis barang dan jasa yang dikonsumsi oleh penduduk/rumah tangga di daerah perkotaan dengan dasar suatu periode tertentu.
8. *The consumer price index (CPI) is an index that measures the average change in the intertemporal price of a package of goods and services consumed by the population/ households in urban areas on the basis of a given period.*

ULASAN**DESCRIPTION****11.1. Keuangan Daerah**

Realisasi penerimaan Pemerintah Daerah Kota Banjarmasin selama tahun 2021 mencapai 1,69 triliun rupiah yang terdiri dari 20,64 persen pendapatan asli daerah (PAD), 65,15 persen dana perimbangan dan 17,23 persen dari pendapatan lainnya yang sah. Proporsi terbesar yaitu dari dana perimbangan yang terdiri dari dana alokasi umum sebesar 67,70 persen dan dana alokasi khusus 15,76 persen.

11.2. Harga

Inflasi/deflasi adalah persentase perubahan Indeks Harga Konsumen (IHK). Dengan kata lain, besaran perubahan IHK pada dua titik berbeda (*pont to point*) menjadi dasar perhitungan inflasi. Dikatakan terjadi inflasi bila perubahan bernilai positif, artinya IHK bulan ini lebih besar dari IHK bulan sebelumnya. Sebaliknya deflasi terjadi bila perubahan indeks negatif.

Inflasi tahun ke tahun (YoY) merupakan perbandingan antara IHK bulan yang bersangkutan dengan IHK bulan yang sama tahun sebelumnya. Sedangkan inflasi tahun kalender merupakan perbandingan antara IHK bulan berjalan dengan IHK bulan

11.1. Local Finance

Realization of revenue from Banjarmasin Municipality Government during 2021 reached 1.69 trillion rupiah comprising 20.64 percent of revenue (PAD), 65.15 percent equalization funds and 17.23 percent from other legitimate income. The largest proportion of fund balance is comprised of general allocation funds amounting to 67.70 percent and 15.76 percent special allocation funds.

11.2. Price

Inflation/deflation is the percentage change in the Consumer Price Index (CPI). In other words, the amount of change in CPI at two different points (pont to point) become the basis for calculating inflation. Inflation is said to occur when a change is positive, it means that the CPI this month is bigger than the previous month CPI. Instead deflation occurs when a negative index changes.

Inflation year-on-year (YoY) is the ratio between the current month CPI with the same month of the previous year. While the rate of inflation is a comparison between the current month CPI with the CPI in December the previous year. And the monthly inflation

BANKING, COOPERATIVE, AND PRICES

Desember tahun sebelumnya. Dan inflasi bulanan merupakan perbandingan antara IHK bulan yang bersangkutan dengan IHK bulan sebelumnya.

rate is the ratio between the CPI and CPI for the month previous month.

Angka inflasi tahunan Kota Banjarmasin pada tahun 2021 sebesar 2,52 persen. Angka ini lebih tinggi dibandingkan inflasi nasional sebesar 2,53 persen.

Banjarmasin annual inflation rate in 2021 amounted to 2.52 percent, this achievement, lower than the national inflation rate of 2.53 percent.

<https://banjarmasinkota.bps.go.id>

9.1. PERBANKAN/BANKING

Tabel 9.1.1. Jumlah Aktiva Rupiah dan Valuta Asing Bank Umum dan BPR (Juta Rupiah), 2021
Total Commercial and Rural Bank's Assets in Rupiah and Foreign Currency (Million Rupiahs), 2021

Bulan Month	Kota Banjarmasin Banjarmasin Municipality	Kalimantan Selatan	Persentase Percentage*)
(1)	(2)	(3)	(4)
Januari/January	46 979 674	70 133 736	66,99
Februari/February	47 225 318	70 978 162	66,53
Maret/March	48 249 585	72 408 145	66,64
April/April	48 236 345	72 797 366	66,26
Mei/May	47 606 682	72 643 865	65,53
Juni/June	48 843 394	74 312 917	65,73
Juli/July	49 126 649	74 582 666	65,87
Agustus/August	49 609 364	74 602 449	66,50
September/September	51 485 560	76 753 930	67,08
Oktober/October	53 075 435	79 000 487	67,18
November/November	52 304 657	78 113 601	66,96
Desember/December	54 560 632	80 056 222	68,15

Catatan/Note: *) Persentase Kota Banjarmasin terhadap Provinsi Kalimantan Selatan/ Percentage of Banjarmasin against Kalimantan Selatan Province

Sumber: Kantor Perwakilan Bank Indonesia Wilayah II (Kalimantan)

Source: Bank Indonesia Representative Office Region II (Kalimantan)

Table 9.1.2. Posisi Simpanan Masyarakat dalam Rupiah dan Valuta Asing Bank Umum dan BPR (Juta Rupiah), 2021
Outstanding of Private Deposit in Rupiah and Foreign Currency of Commercial and Rural Banks (Million Rupiahs), 2021

Bulan Month	Giro Demand Deposits	Simpanan Berjangka Time Deposits	Tabungan Savings	Jumlah Total
(1)	(2)	(3)	(4)	(5)
Januari/January	5 801 013	11 702 604	16 934 210	34 437 827
Februari/February	5 758 487	11 593 680	16 779 491	34 131 658
Maret/March	6 040 434	12 046 350	16 791 240	34 878 024
April/April	5 841 618	11 967 592	17 206 701	35 015 911
Mei/May	5 764 120	11 636 650	17 406 290	34 807 060
Juni/June	6 210 093	11 737 920	17 786 228	35 734 241
Juli/July	6 557 949	11 808 008	18 360 368	36 726 325
Agustus/August	6 774 810	11 985 309	18 483 179	37 243 298
September/September	7 429 244	12 381 954	18 814 543	38 625 741
Oktober/October	7 337 471	12 540 999	19 033 737	38 912 207
November/November	7 715 509	12 160 425	19 220 618	39 096 552
Desember/December	8 542 361	13 729 794	19 573 380	41 845 535

Sumber: Kantor Perwakilan Bank Indonesia Wilayah II (Kalimantan)
 Source: Bank Indonesia Representative Office Region II (Kalimantan)

Tabel 9.1.3. Jumlah Rekening Simpanan Masyarakat dalam Rupiah dan Valuta Asing Bank Umum dan BPR (Satuan), 2021
Table *Number of Account of Private Deposit in Rupiah and Foreign Currency of Commercial and Rural Banks (Number), 2021*

Bulan Month	Giro Demand Deposits	Simpanan Berjangka Time Deposits	Tabungan Savings	Jumlah Total
(1)	(2)	(3)	(4)	(5)
Januari/January	25 035	23 367	1 975 159	2 023 561
Februari/February	24 969	23 763	1 983 648	2 032 380
Maret/March	24 983	23 039	1 999 362	2 047 384
April/April	24 855	23 042	2 023 037	2 070 934
Mei/May	24 796	23 084	1 940 874	1 988 754
Juni/June	25 336	23 135	2 043 618	2 092 089
Juli/July	24 969	24 110	2 003 614	2 052 693
Agustus/August	24 854	24 020	2 022 630	2 071 504
September/September	24 993	23 838	2 046 705	2 095 536
Oktober/October	25 170	23 801	2 070 027	2 118 998
November/November	25 338	23 741	2 087 330	2 136 409
Desember/December	25 708	23 852	2 101 978	2 151 538

Sumber: Kantor Perwakilan Bank Indonesia Wilayah II (Kalimantan)
 Source: Bank Indonesia Representative Office Region II (Kalimantan)

Tabel 9.1.4. Posisi Pinjaman dalam Rupiah dan Valuta Asing Yang Diberikan Bank Umum dan BPR Menurut Sektor Ekonomi (Juta Rupiah), 2021
Table *Outstanding of Loans in Rupiah and Foreign Currency of Commercial and Rural Banks By Economic Sector (Million Rupiahs), 2021*

Bulan Month	Pertanian, Peternakan, Kehutanan dan Perikanan Agriculture, Livestock, Forestry and Fishery	Pertambangan dan Penggalian Mining and Quarrying	Industri Pengolahan Manufacturing Industry	Listrik,Gas dan Air Bersih Electricity,Gas and Water Supply
(1)	(2)	(3)	(4)	(5)
Januari/January	1 193 778	1 136 194	1 467 009	12 520 988
Februari/February	1 208 099	1 143 050	1 420 095	12 536 393
Maret/March	1 186 818	1 085 772	1 478 815	12 551 790
April/April	1 285 517	1 337 105	1 434 568	12 553 908
Mei/May	1 246 023	1 719 487	1 427 335	12 845 203
Juni/June	1 267 616	1 655 427	1 442 920	12 908 094
Juli/July	1 268 571	1 625 907	1 423 706	12 817 632
Agustus/August	1 223 269	1 181 539	1 413 835	12 334 997
September/September	1 048 791	2 058 642	1 479 587	13 006 365
Oktober/October	1 254 239	1 169 778	1 465 329	12 502 828
November/November	1 279 093	1 088 261	1 455 806	12 406 000
Desember/December	2 199 893	1 123 845	1 620 135	13 530 543

Lanjutan Tabel/*Continued Table* 9.1.4.

Bulan Month	Konstruksi Construction	Perdagangan, Hotel dan Restoran Trade, Hotel and Restaurant	Transportasi dan Komunikasi Transportation and Communication
(1)	(6)	(7)	(8)
Januari/ <i>January</i>	817 165	4 484 332	1 785 814
Februari/ <i>February</i>	814 629	4 529 986	1 774 503
Maret/ <i>March</i>	766 136	4 592 271	1 791 592
April/ <i>April</i>	751 093	4 608 487	1 525 535
Mei/ <i>May</i>	752 235	4 581 698	1 503 201
Juni/ <i>June</i>	734 339	4 569 681	1 529 121
Juli/ <i>July</i>	739 764	4 533 541	1 504 923
Agustus/ <i>August</i>	730 075	4 591 178	1 486 008
September/ <i>September</i>	756 471	4 527 963	1 278 151
Oktober/ <i>October</i>	740 437	4 627 092	1 481 343
November/ <i>November</i>	665 489	4 660 857	1 463 958
Desember/ <i>December</i>	723 712	4 686 171	1 382 154

BANKING, COOPERATIVE, AND PRICES

Lanjutan Tabel/Continued Table 9.1.4.

Bulan Month	Keuangan, Real Estate dan Jasa Perusahaan Financial, Real Estate and Business Services	Jasa-Jasa Social Service	Jumlah Total
(1)	(9)	(10)	(11)
Januari/January	1 112 266	418 318	12 520 990
Februari/February	1 131 417	409 453	12 536 392
Maret/March	1 130 760	415 541	12 551 791
April/April	1 076 572	439 250	12 553 909
Mei/May	1 078 024	441 170	12 845 204
Juni/June	1 156 366	458 148	12 908 094
Juli/July	1 168 551	458 666	12 817 632
Agustus/August	1 162 160	453 750	12 334 998
September/September	1 165 349	598 976	13 006 367
Oktober/October	1 205 196	474 561	12 502 828
November/November	1 226 857	482 441	12 405 943
Desember/December	1 241 909	469 450	13 530 542

Sumber: Kantor Perwakilan Bank Indonesia Wilayah II (Kalimantan)

Source: Bank Indonesia Representative Office Region II (Kalimantan)

Tabel 9.1.5. Posisi Pinjaman dalam Rupiah Yang Diberikan Bank Umum dan BPR menurut Jenis Penggunaan (Juta Rupiah), 2021
Position of Loans Given in Rupiah of Commercial Banks and BPRs by Type of Use (Million Rupiahs), 2021

Bulan Month	Modal Kerja Working Capital	Investasi Investment	Konsumsi Consumption	Jumlah Total
(1)	(2)	(3)	(4)	(5)
Januari/January	7 126 331	4 067 780	6 103 802	17 297 913
Februari/February	7 159 219	4 043 459	6 124 951	17 327 629
Maret/March	7 279 155	4 057 600	6 125 632	17 462 387
April/April	7 251 444	4 067 026	6 135 776	17 454 246
Mei/May	7 263 824	4 104 390	6 126 601	17 494 815
Juni/June	7 342 859	4 153 928	6 164 841	17 661 628
Juli/July	7 316 586	4 104 166	6 150 893	17 571 645
Agustus/August	7 363 433	5 054 395	6 137 261	17 555 089
September/September	7 663 995	3 795 001	5 989 337	17 448 333
Oktober/October	7 565 485	4 090 299	6 252 848	17 908 632
November/November	7 556 614	3 957 027	6 165 830	17 679 471
Desember/December	8 429 771	4 262 865	6 211 137	18 903 773

Sumber: Kantor Perwakilan Bank Indonesia Wilayah II (Kalimantan)
 Source: Bank Indonesia Representative Office Region II (Kalimantan)

Tabel 9.1.6. Posisi Pinjaman dalam Valuta Asing yang Diberikan Bank Umum dan BPR Menurut Jenis Penggunaan (Juta Rupiah), 2021
Table *Position of Loans Given in Foreign Currency Of Commercial Banks and BPRs by Type of Use (Million Rupiahs), 2021*

Bulan Month	Modal Kerja Working Capital	Investasi Investment	Konsumsi Consumption	Jumlah Total
(1)	(2)	(3)	(4)	(5)
Januari/January	1 169 789	165 758	0	1 335 547
Februari/February	1 179 500	162 833	0	1 342 333
Maret/March	1 072 214	151 385	0	1 223 599
April/April	1 093 415	151 061	0	1 244 476
Mei/May	1 226 920	258 720	0	1 485 640
Juni/June	1 169 664	248 004	0	1 417 668
Juli/July	1 150 709	247 275	0	1 397 984
Agustus/August	678 699	238 503	2 102	919 304
September/September	696 032	851 368	2 110	1 549 510
Oktober/October	624 160	222 911	2 090	849 161
November/November	671 664	219 666	2 115	894 445
Desember/December	636 298	203 108	5 241	844 647

Sumber: Kantor Perwakilan Bank Indonesia Wilayah II (Kalimantan)
 Source: *Bank Indonesia Representative Office Region II (Kalimantan)*

Tabel 9.1.7. Posisi Pinjaman dalam Rupiah dan Valuta Asing yang Diberikan Bank Umum dan BPR Menurut Jenis Penggunaan (Juta Rupiah), 2021
Position of Loans Given in Rupiah and Foreign Currency Of Commercial Banks and BPRs by Type of Use (Million Rupiahs), 2021

Bulan Month	Modal Kerja Working Capital	Investasi Investment	Konsumsi Consumption	Jumlah Total
(1)	(2)	(3)	(4)	(5)
Januari/January	8 296 121	4 233 538	6 103 802	18 633 461
Februari/February	8 338 718	4 206 292	6 124 951	18 669 961
Maret/March	8 316 369	4 208 984	6 125 632	18 685 985
April/April	8 344 860	4 218 086	6 135 776	18 698 722
Mei/May	8 490 743	4 363 110	6 126 601	18 980 454
Juni/June	8 512 523	4 401 932	6 164 841	19 079 296
Juli/July	8 467 296	4 351 441	6 150 893	18 969 630
Agustus/August	8 042 132	4 292 898	6 139 363	18 474 393
September/September	8 360 027	4 646 369	5 991 448	18 997 844
Oktober/October	8 189 646	4 313 210	6 254 939	18 757 795
November/November	8 229 278	4 176 693	6 167 944	18 572 915
Desember/December	9 006 068	4 465 974	6 216 378	19 748 420

Sumber: Kantor Perwakilan Bank Indonesia Wilayah II (Kalimantan)
 Source: Bank Indonesia Representative Office Region II (Kalimantan)

Tabel 9.1.8. Posisi Kredit, Mikro, Kecil, dan Menengah yang Diberikan Bank Umum dan BPR menurut Sebaran Plafond Kredit (Juta Rupiah), 2021
Position of Credit Micro, Small and Medium Of Commercial Banks and BPRs Provided by Credit Plafond Distribution (Million Rupiahs), 2021

Bulan Month	Mikro Micro (sd Rp50 juta)	Kecil Small (>50 juta- 500 juta rupiah)	Menengah Medium (>Rp 500 juta- Rp 5 miliar)	Jumlah Total
(1)	(2)	(3)	(4)	(5)
Januari/January	1 197 957	5 785 013	3 237 640	10 220 610
Februari/February	1 207 897	5 811 154	3 227 529	10 246 580
Maret/March	1 194 246	5 807 466	3 273 805	10 275 517
April/April	1 205 379	5 822 996	3 269 083	10 297 458
Mei/May	1 205 184	5 809 621	3 299 958	10 314 763
Juni/June	1 215 282	5 849 365	3 312 498	10 377 145
Juli/July	1 224 528	5 843 790	3 255 212	10 323 530
Agustus/August	1 250 113	5 837 695	3 255 358	10 343 166
September/September	1 322 959	5 670 327	3 245 972	10 239 258
Oktober/October	1 372 407	5 895 265	3 246 577	10 514 249
November/November	1 335 363	5 881 970	3 263 616	10 480 949
Desember/December	1 285 803	5 887 009	3 361 075	10 533 887

Sumber : Kantor Perwakilan Bank Indonesia Wilayah II (Kalimantan)
 Source: Bank Indonesia Representative Office Region II (Kalimantan)

Tabel 9.1.9. Realisasi Kredit Pemilikan Rumah (KPR) BTN di Banjarmasin, 2020
Table Number of Housing Units Constructed Through Mortgage Finance of State Saving Bank in Banjarmasin, 2020

Rincian Details	2020
(1)	(2)
A. Perum Perumnas	
- Unit	0
- Nilai/ Value	0
B. Non Perumnas	
- Unit	264
- Nilai/ Value	38 662 984 000

Sumber: PT BTN (Persero) Cabang Banjarmasin
 Sources: PT BTN (Persero) Branch Banjarmasin

<https://banjarmasinkota.bps.go.id>

Tabel 9.1.10. Jumlah Kredit, Pelunasan, Lelang, dan Sisa Pinjaman Setiap Bulan, 2021
Table *Number of Credits, Redemption, Auction, Remain of Loans every Month, 2021*

Bulan Month	Kredit/Credit		Pelunasan/Repayment	
	Jumlah Barang Jaminan	Uang Pinjaman (000 Rp)	Jumlah Barang Jaminan	Uang Pinjaman (000 Rp)
(1)	(2)	(3)	(4)	(5)
Januari/January	2 477	36 140 732 034	15	1 946 585 668
Februari/February	2 585	38 036 197 290	188	1 895 465 255
Maret/March	2 626	38 547 337 512	41	511 140 222
April/April	2 663	37 822 734 071	37	724 603 441
Mei/May	2 492	38 187 094 391	171	364 360 320
Juni/June	2 421	35 680 245 179	71	2 506 849 212
Juli/July	2 312	30 752 765 266	109	4 927 479 913
Agustus/August	2 362	33 850 917 513	50	3 098 152 247
September/September	2 389	33 066 578 737	27	784 338 776
Oktober/October	2 412	31 427 604 269	23	1 638 974 468
November/November	2 374	31 557 658 198	38	130 053 929
Desember/December	2 359	29 928 483 738	15	1 629 174 460
Jumlah/Total	29 472	414 998 348 198	785	20 157 177 911

Sumber: PT. Pegadaian (Persero) Cabang Banjarmasin
 Source: Office Branch Banjarmasin Pawnshop

9.2. KOPERASI/COOPERATIVE

Tabel 9.2.1. Jumlah Koperasi Unit Desa dan Simpanan serta Anggotanya per Kecamatan, 2021
Table Number of Village Cooperative Unit and Deposit Also It's Members by Subdistrict. 2021

Kecamatan Subdistrict	Koperasi Unit Desa*) Village Cooperative Unit (Buah/Unit)	Anggota Members (orang/person)	Simpanan Deposit (000 Rp)
(1)	(2)	(3)	(4)
Banjarmasin Selatan/ South Banjarmasin	1	0	0
Banjarmasin Timur/ East Banjarmasin	1	0	0
Banjarmasin Barat/ West Banjarmasin	1	0	0
Banjarmasin Tengah/ Central Banjarmasin	0	0	0
Banjarmasin Utara/ North Banjarmasin	0	0	0
Jumlah/Total	3	0	0
2020	3	0	0
2019	3	0	0
2018	3	30	81 116
2017	3	30	81 116

Catatan/Note:* 2 Koperasi tidak aktif (1 koperasi di Banjarmasin Selatan dan 1 koperasi di Banjarmasin Timur),
 1 Koperasi di Banjarmasin Barat yang masih aktif

Sumber: Dinas Koperasi, Usaha Mikro dan Tenaga Kerja Kota Banjarmasin

Sources: Department of Cooperative, Micro and Labor of Banjarmasin Municipality

Tabel 9.2.2. Jumlah Pengurus KUD dan Non KUD Berdasarkan Jenis Kelamin per Kecamatan, 2021
Table *Number of Management of KUD and Non-KUD by Gender by Subdistrict, 2021*

Kecamatan <i>Subdistrict</i>	Koperasi Unit Desa		Non KUD	
	Laki-laki <i>Male</i>	Perempuan <i>Female</i>	Laki-laki <i>Male</i>	Perempuan <i>Female</i>
(1)	(2)	(3)	(4)	(5)
Banjarmasin Selatan/ <i>South Banjarmasin</i>	0	0	94	64
Banjarmasin Timur/ <i>East Banjarmasin</i>	0	0	192	177
Banjarmasin Barat/ <i>West Banjarmasin</i>	0	0	181	147
Banjarmasin Tengah/ <i>Central Banjarmasin</i>	0	0	464	394
Banjarmasin Utara/ <i>North Banjarmasin</i>	0	0	169	210
Jumlah/Total	0	0	1 100	992

Sumber: Dinas Koperasi, Usaha Mikro dan Tenaga Kerja Kota Banjarmasin
 Sources: *Department of Cooperative, Micro and Labor of Banjarmasin Municipality*

Tabel 9.2.3. Jumlah Non KUD dan Simpanan serta Anggotanya per Kecamatan, 2021
Table
Number of Non KUD and Deposits also Its Member by Subdistrict, 2021

Kecamatan Subdistrict	Koperasi Non Unit Desa Non-KUD (Buah/Unit)	Anggota Members (Orang/Person)	Simpanan Deposit (000 Rp)
(1)	(2)	(3)	(4)
Banjarmasin Selatan/ <i>South Banjarmasin</i>	52	4 533	76 130 124
Banjarmasin Timur/ <i>East Banjarmasin</i>	122	12 898	54 318 953
Banjarmasin Barat/ <i>West Banjarmasin</i>	98	11 187	56 951 819
Banjarmasin Tengah/ <i>Central Banjarmasin</i>	142	15 987	70 163 404
Banjarmasin Utara/ <i>North Banjarmasin</i>	106	29 916	33 831 404
Jumlah/Total	520	74 521	291 395 704
2020	516	82 218	339 865 611
2019	509	82 218	339 736 558
2018	507	82 186	254 355 190
2017	503	82 053	254 123 352

Sumber: Dinas Koperasi, Usaha Mikro dan Tenaga Kerja Kota Banjarmasin
 Sources: Department of Cooperative, Micro and Labor of Banjarmasin Municipality

Table 9.2.4. Jumlah Koperasi Non KUD, 2020-2021
Table Trend of Cooperative Non KUD, 2020-2021

Uraian Description	Satuan Unit	2020	2021
(1)	(2)	(3)	(3)
Jumlah Koperasi/ Number of Cooperative	Unit/Unit	516	520
Jumlah Anggota/ Number of Members	Orang/Person	82 475	74 521
Jumlah Simpanan/ Total Deposits	Ribu/Thousand	339 865 611	291 395 704
Jumlah Cadangan/ Amount of Reserves	Ribu/Thousand	0	0
Jumlah Dana-dana/ Amount of Funds	Ribu/Thousand	0	0
Jumlah Donasi/ Number of Donation	Ribu/Thousand	0	0
Jumlah Utang/ Amount of Debt	Ribu/Thousand	602 570 856	300 969 264
Jumlah Volume Usaha/ Volume of Business	Ribu/Thousand	603 489 220	19 381 184
Jumlah SHU/ The Amount of Net Income	Ribu/Thousand	93 844 050	12 217 556

Sumber: Dinas Koperasi, Usaha Mikro dan Tenaga Kerja Kota Banjarmasin
 Sources: Department of Cooperative, Micro and Labor of Banjarmasin Municipality

Tabel 9.2.5. Perkembangan Koperasi Unit Desa, 2018-2021
Table Trend of Cooperative KUD, 2018-2021

Uraian Description	Satuan Unit	2018	2019	2020	2021
(1)	(2)	(4)	(5)	(6)	(7)
Jumlah Koperasi/ Number of Cooperative	Buah/Unit	3	3	3	3
Jumlah Anggota/ Number of Members	Orang/Person	30	0	0	0
Jumlah Simpanan/ Total Deposits	Ribu/Thousand Rupiah	81 116	0	0	0
Jumlah Cadangan/ Amount of Reserves	Ribu/Thousand Rupiah	0	0	0	0
Jumlah Dana-dana/ Amount of Funds	Ribu/Thousand Rupiah	0	0	0	0
Jumlah Donasi/ Number of Donation	Ribu/Thousand Rupiah	0	0	0	0
Jumlah Utang/ Amount of Debt	Ribu/Thousand Rupiah	0	0	0	0
Jumlah Volume Usaha/ Volume of Business	Ribu/Thousand Rupiah	132 437	0	0	0
Jumlah SHU/ The Amount of Net Income	Ribu/Thousand Rupiah	1 682	0	0	0

Sumber: Dinas Koperasi, Usaha Mikro dan Tenaga Kerja Kota Banjarmasin
 Sources: Department of Cooperative, Micro and Labor of Banjarmasin Municipality

9.3. HARGA-HARGA/PRICES

Tabel 9.3.1. Inflasi Kota Banjarmasin dan Nasional per Bulan, 2020-2021
Table Inflation Rate of Banjarmasin and National by Month, 2020-2021

Bulan/ Month	2020		2021	
	Banjarmasin	Nasional	Banjarmasin	Nasional
(1)	(2)	(3)	(4)	(5)
Januari/January	0,25	0,39	-0,23	-0,17
Februari/February	-0,02	0,28	0,59	0,53
Maret/March	-0,30	0,10	0,01	0,09
April/April	-0,28	0,08	-0,22	-0,18
Mei/May	0,11	0,07	0,96	0,89
Juni/June	0,39	0,18	-0,41	-0,35
Juli/July	-0,28	-0,10	0,19	0,17
Agustus/August	0,31	-0,05	-0,14	-0,09
September/September	-0,32	-0,05	-0,04	-0,05
Oktober/October	0,22	0,07	0,39	0,35
November/November	0,75	0,28	0,62	0,58
Desember/December	0,83	0,45	0,80	0,76
Tahunan/Yearly	1,67	1,68	2,52	2,53

Sumber: BPS Kota Banjarmasin

Sources: Statistics of Banjarmasin Municipality

Tabel 9.3.2. Indeks Harga Konsumen Kota Banjarmasin per Bulan, 2019-2021
Table Consumers Price Index Banjarmasin Municipality by Month, 2019-2021

Bulan Month	2019*	2020**	2021**
(1)	(2)	(3)	(4)
Januari/January	135,66	105,21	106,45
Februari/February	135,56	105,19	107,08
Maret/March	135,92	104,87	107,09
April/April	137,24	104,58	106,85
Mei/May	138,47	104,70	107,88
Juni/June	138,87	105,11	107,44
Juli/July	138,75	104,82	107,64
Agustus/August	138,87	105,14	107,49
September/September	138,95	104,80	107,45
Oktober/October	139,11	105,03	107,87
November/November	134,63	139,35	108,54
Desember/December	134,56	140,15	109,41

Catatan/Note: *) Penghitungan Indeks Menggunakan Tahun Dasar Tahun 2012

**) Penghitungan Indeks Menggunakan Tahun Dasar Tahun 2018

Sumber: BPS Kota Banjarmasin

Sources: Statistics of Banjarmasin Municipality

Tabel 9.3.3. Inflasi Kota Banjarmasin per Bulan menurut Kelompok per Bulan, 2021
Inflation Rate of Banjarmasin Municipality by Group by Month, 2021

Bulan Month	Makanan, Minuman, dan Tembakau Food Beverage And Tobacco	Pakaian dan Alas Kaki Clothing And Footwear	Perumahan, Air, Listrik, Gas, dan Bahan Bakar Lainnya Housing, Water, Electricity, Gas, And Other Fuels	Perlengkapan, Peralatan, dan Pemeliharaan Rutin Rumah Tangga Equipment, Equipment and Routine Household Maintenance
(1)	(2)	(3)	(4)	(5)
Januari/January	0,26	0,04	0,01	0,01
Februari/February	0,40	0,49	0,87	0,88
Maret/March	0,47	0,00	-0,54	-0,02
April/April	-0,97	0,58	-0,64	0,44
Mei/May	1,91	0,75	-0,01	0,19
Juni/June	-0,19	-0,07	0,13	0,26
Juli/July	-0,01	0,20	0,07	0,38
Agustus/August	-0,55	-0,30	0,01	0,06
September/September	-0,12	0,13	0,12	0,21
Oktober/October	0,77	0,50	0,27	0,42
November/November	1,21	0,42	-0,11	0,75
Desember/December	1,20	0,63	0,52	0,22
Tahunan/Yearly	3,71	3,30	0,37	3,59

Lanjutan Tabel/Continued Table 9.3.3.

Bulan Month	Kesehatan Health	Transportasi Transporta- tion	Informasi, Komunikasi, dan Jasa Keuangan Information, Communicatio n And Financial Services	Rekreasi, Olahraga, dan Budaya Recreation, Sports And Culture
(1)	(6)	(7)	(8)	(9)
Januari/January	0,75	-4,45	0,04	0,44
Februari/February	1,13	0,32	0,00	-0,39
Maret/March	0,00	0,00	0,00	0,00
April/April	-0,12	0,36	0,46	0,19
Mei/May	0,12	2,94	0	0,38
Juni/June	0,01	-4,00	0,03	0,78
Juli/July	0,40	0,07	0,13	3,22
Agustus/August	0,38	-0,14	0,21	-0,25
September/September	0,21	-0,52	0,00	0,01
Oktober/October	-0,01	0,52	0,16	0,13
November/November	-0,43	1,37	-0,40	1,93
Desember/December	0,19	2,95	-0,04	0,38
Tahunan/Yearly	2,14	-3,38	0,38	6,44

BANKING, COOPERATIVE, AND PRICES

Lanjutan Tabel/Continued Table 9.3.3.

Bulan Month	Pendidikan Education	Penyediaan Makanan dan Minuman/ Restoran Provision of Food and Beverage/ Restaurant	Perawatan Pribadi dan Jasa Lainnya Personal Care and Other Services	Umum Total
(1)	(10)	(11)	(12)	(13)
Januari/January	0,00	0,86	0,72	-0,23
Februari/February	0,00	1,50	0,17	0,59
Maret/March	0,00	0,00	-0,27	0,01
April/April	0,00	0,00	0,61	-0,22
Mei/May	0,00	0,00	0,97	0,96
Juni/June	0,00	0,00	0,64	-0,41
Juli/July	2,10	0,00	-0,29	0,19
Agustus/August	0,00	0,00	0,22	-0,14
September/September	0,00	0,15	-0,20	-0,04
Oktober/October	0,00	0,11	0,05	0,39
November/November	0,00	0,63	0,52	0,62
Desember/December	0,00	0,11	-0,22	0,80
Tahunan/Yearly	1,96	3,06	2,15	2,52

Sumber: BPS Kota Banjarmasin

Sources: Statistics of Banjarmasin Municipality

Tabel 9.3.4. Indeks Harga Konsumen Kota Banjarmasin menurut Kelompok per Bulan, 2021
Consumers Price Index Banjarmasin Municipality by Group by Month, 2021

Bulan Month	Makanan, Minuman, dan Tembakau Food Beverage And Tobacco	Pakaian dan Alas Kaki Clothing And Footwear	Perumahan, Air, Listrik, Gas, dan Bahan Bakar Lainnya Housing, Water, Electricity, Gas, And Other Fuels	Perlengkapan, Peralatan, dan Pemeliharaan Rutin Rumah Tangga Equipment, Equipment and Routine Household Maintenance
(1)	(2)	(3)	(4)	(5)
Januari/January	111,34	111,49	100,28	105,64
Februari/February	111,78	112,04	101,15	106,57
Maret/March	112,31	112,04	100,60	106,55
April/April	111,22	112,69	99,96	107,02
Mei/May	113,34	113,53	99,95	107,22
Juni/June	113,12	113,45	100,08	107,50
Juli/July	113,11	113,68	100,15	107,91
Agustus/August	112,49	113,34	100,16	107,98
September/September	112,35	113,49	100,28	108,21
Oktober/October	113,21	114,06	100,55	108,66
November/November	114,58	114,54	100,44	109,48
Desember/December	115,96	115,26	100,96	109,72

Lanjutan Tabel/Continued Table 9.3.4.

Bulan Month	Kesehatan Health	Transportasi Transporta- tion	Informasi, Komunikasi, dan Jasa Keuangan Information, Communicatio n And Financial Services	Rekreasi, Olahraga, dan Budaya Recreation, Sports And Culture
(1)	(6)	(7)	(8)	(9)
Januari/January	117,46	102,15	98,59	106,49
Februari/February	118,79	102,48	98,59	106,08
Maret/March	118,79	102,48	98,59	106,08
April/April	118,65	102,85	99,04	106,28
Mei/May	118,79	105,87	99,04	106,68
Juni/June	118,80	101,64	99,07	107,51
Juli/July	119,28	101,71	99,20	110,97
Agustus/August	119,73	101,57	99,41	110,69
September/September	119,98	101,04	99,41	110,70
Oktober/October	119,97	101,57	99,57	110,84
November/November	119,45	102,96	99,17	112,98
Desember/December	119,68	106,00	99,13	113,41

Lanjutan Tabel/Continued Table 9.3.4.

Bulan Month	Pendidikan Education	Penyediaan Makanan dan Minuman/ Restoran Provision of Food and Beverage/ Restaurant	Perawatan Pribadi dan Jasa Lainnya Personal Care and Other Services	Umum Total
(1)	(10)	(11)	(12)	(13)
Januari/January	100,94	105,40	116,21	106,45
Februari/February	100,94	106,98	116,41	107,08
Maret/March	100,94	106,98	116,98	107,09
April/April	100,94	106,98	116,80	106,85
Mei/May	100,94	106,98	117,93	107,88
Juni/June	100,94	100,98	118,69	107,44
Juli/July	103,06	106,98	118,35	107,64
Agustus/August	103,06	106,98	118,61	107,49
September/September	103,06	107,14	118,37	107,45
Oktober/October	103,06	107,26	118,43	107,87
November/November	103,06	107,94	119,04	108,54
Desember/December	103,06	108,06	118,78	109,41

Sumber: BPS Kota Banjarmasin

Sources: Statistics of Banjarmasin Municipality

9.4. KEUANGAN DAERAH/LOCAL FINANCE

Tabel 9.4.1. Realisasi Penerimaan Pemerintah Daerah Otonom, 2021
Table Realization Autonomous Regional Government Revenue, 2021

Uraian Description	Jumlah/Total (Rupiah)
(1)	(2)
1 Pendapatan Asli Daerah/Local Receipt	348 932 400 000
a Pajak Daerah/Local Tax	178 300 000 000
b Retribusi Daerah/Local Restribution	45 101 832 640
c Pengelolaan Kekayaan Daerah yang Dipisahkan/ Property Management Demarcated Area	25 685 442 795
d Lain-lain PAD yang Sah/ Others PAD is Valid	99 845 124 565
2 Pendapatan Transfer/Transferred Funds	1 275 791 486 074
a Pendapatan Transfer Pemerintah Pusat/ Central Government Transfer Funds	999 192 104 000
b Pendapatan Transfer Antar Daerah/ Transfer Funds	276 599 382 074
3 Lain-lain Pendapatan Daerah Yang Sah/ Other Legitimate Local Receipt	66 192 490 000
a Lain-lain Pendapatan Daerah Yang Sah/ Other Legitimate Local Receipt	66 192 490 000
Jumlah Pendapatan/Number of Revenue	1 690 916 376 074

Sumber: Badan Keuangan Daerah Kota Banjarmasin
 Sources: Board Finance Region of Banjarmasin Municipality

Tabel 9.4.2. Realisasi Belanja Pemerintah Daerah Otonom, 2021
Table Realization Expenditure Regional Government Expenditure, 2021

Uraian Description	Jumlah/Total (Rupiah)
(1)	(2)
1 Belanja Operasi/Operation Expenditure	1 534 684 498 699
a Belanja Pegawai/ <i>Employee Expenditure</i>	862 438 721 043
b Belanja Barang dan Jasa/ <i>Merchandise and Expenditure</i>	612 987 364 467
c Belanja Hibah/ <i>Grant Expenditure</i>	45 372 743 189
d Belanja Bantuan Sosial/ <i>Social Assistance Expenditure</i>	13 885 670 000
2 Belanja Modal/Asset Expenditure	411 451 236 144
a Belanja Modal Tanah/ <i>Land Capital Expenditure</i>	69 053 115 899
b Belanja Modal Peralatan dan Mesin/ <i>Capital Expenditure for Equipment and Machinery</i>	276 599 382 074
c Belanja Modal Gedung dan Bangunan/ <i>Building and Building Capital Expenditure</i>	64 442 391 471
d Belanja Modal Jalan, Jaringan dan Irigasi/ <i>Capital Expenditures for Roads, Networks and Irrigation</i>	1 356 346 700
3 Belanja Tidak Terduga/Unexpected Expenditure	12 214 395 653
a Lain-lain Pendapatan Daerah Yang Sah/ <i>Other Legitimate Local Receipt</i>	12 214 395 653
Belanja/Expenditure	1 942 325 655 535

Sumber: Badan Keuangan Daerah Kota Banjarmasin
 Sources: Board Finance Region of Banjarmasin Municipality

Tabel 9.4.3. Realisasi Pembiayaan Pemerintah Daerah Otonom, 2021
Table Realization Financing Regional Government Expenditure, 2021

Uraian	Jumlah/Total
Description	(Rupiah)
(1)	(2)
1 Penerimaan Pembiayaan Daerah/ Regional Financing Receipts	251 409 279 461,00
a Sisa Lebih Perhitungan Anggaran Tahun Sebelumnya/ The Remainder of The Previous Year's Budget Calculation	251 409 279 461,00
Sisa Lebih Pembiayaan Anggaran (SILPA)/ Financing Budget Surplus	251 409 279 461,00

Sumber: Badan Keuangan Daerah Kota Banjarmasin
 Sources: Board Finance Region of Banjarmasin Municipality

<https://banjarmasinkota.bps.go.id>

BAB X

Chapter

PENGELUARAN PENDUDUK *Population Expenditure*

Pengeluaran per kapita sebulan di penduduk Kota Banjarmasin adalah **1.785.215** rupiah dimana **54** persen digunakan untuk memenuhi **kebutuhan non makanan** dan 46 persen untuk kebutuhan makanan.



PENJELASAN TEKNIS

TECHNICAL NOTES

1. **Pengeluaran rata-rata per kapita** adalah biaya yang dikeluarkan untuk konsumsi semua anggota rumah tangga selama sebulan baik yang berasal dari pembelian, pemberian maupun produksi sendiri dibagi dengan banyaknya anggota rumah tangga dalam rumah tangga tersebut.
1. **Per capita Average Expenditure** is the cost spent for all household members consumption during the month, whether from purchasing, giving or own production, divided by the number of household members in the household.

<https://banjarmasin.kota.bps.go.id>

10.1. PENGELUARAN PENDUDUK/*POPULATION EXPENDITURE*

Tabel 10.1.1. Rata-rata Pengeluaran per Kapita Sebulan Menurut Kelompok Komoditas (rupiah) Kota Banjarmasin, 2020 dan 2021
Monthly Average Expenditure per Capita by Commodity Group (rupiahs) in Banjarmasin Municipality, 2020 and 2021

Kelompok Komoditas/<i>Commodity Group</i>	2020	2021
(1)	(2)	(3)
Makanan/<i>Food</i>		
Padi-padian/ <i>Cereals</i>	58 217	64 936
Umbi-umbian/ <i>Tubers</i>	3 370	5 256
Ikan/ <i>Fish</i>	63 471	79 633
Daging/ <i>Meat</i>	30 986	40 719
Telur dan susu/ <i>Eggs and milk</i>	55 225	58 679
Sayur-sayuran/ <i>Vegetables</i>	34 944	40 260
Kacang-kacangan/ <i>Legumes</i>	7 988	10 434
Buah-buahan/ <i>Fruits</i>	31 797	26 473
Minyak dan lemak/ <i>Oil and fats</i>	12 837	14 834
Bahan minuman/ <i>Beverage stuffs</i>	19 310	19 752
Bumbu-bumbuan/ <i>Spices</i>	12 287	14 970
Konsumsi lainnya/ <i>Miscellaneous food items</i>	15 252	18 478
Makanan dan minuman jadi/ <i>Prepared food and beverages</i>	381 541	352 017
Tembakau dan sirih/ <i>Tobacco and betel</i>	63 954	74 694
Jumlah Makanan/<i>Total Food</i>	791 179	821 135
Bukan Makanan/<i>Non-Food</i>		
Perumahan dan Fasilitas RumahTangga/ <i>Housing and Household Facilities</i>	454 446	533 645
Aneka Brang dan Jasa/ <i>Miscellaneous Goods and Services</i>	222 992	221 260
Pakaian, Alas Kaki, dan Tutup Kepala/ <i>Apparel, Footwear and Headgear</i>	54 377	48 384
Barang Tahan Lama/ <i>Durable Goods</i>	98 752	63 837
Pajak, Pungutan, dan Asuransi/ <i>Taxes, Fees and Insurance</i>	52 639	68 610
Keperluan Pesta dan Upacara/ <i>Purposes Party and Ceremony</i>	23 241	28 343
Jumlah Bukan Makanan/<i>Total Non-Food</i>	906 447	964 080
Jumlah/<i>Total</i>	1 697 626	1 785 215

Sumber: BPS, Survei Sosial Ekonomi Nasional (Susenas) Maret
Sources: BPS-Statistics Indonesia, National Socioeconomic Survey March

POPULATION EXPENDITURE

Tabel 10.1.2. Persentase Pengeluaran per Kapita Sebulan Menurut Kelompok Komoditas di Kota Banjarmasin, 2020 dan 2021
Table Percentage of Monthly Expenditure per Capita by Commodity Group in Banjarmasin Municipality, 2020 and 2021

Kelompok Komoditas/Commodity Group	2020	2021
(1)	(2)	(3)
Makanan/Food		
Padi-padian/Cereals	3,43	3,64
Umbi-umbian/Tubers	0,20	0,29
Ikan/Fish	3,74	4,46
Daging/Meat	1,83	2,28
Telur dan susu/Eggs and milk	3,25	3,29
Sayur-sayuran/Vegetables	2,06	2,26
Kacang-kacangan/Legumes	0,47	0,58
Buah-buahan/Fruits	1,87	1,48
Minyak dan lemak/Oil and fats	0,76	0,83
Bahan minuman/Beverage stuffs	1,14	1,11
Bumbu-bumbuan/Spices	0,72	0,84
Konsumsi lainnya/Miscellaneous food items	0,90	1,04
Makanan dan minuman jadi/ Prepared food and beverages	22,47	19,72
Tembakau dan sirih/Tobacco and betel	3,77	4,18
Jumlah Makanan/Total Food	46,61	46,00
Bukan Makanan/Non-Food		
Perumahan dan Fasilitas RumahTangga/ Housing and Household Facilities	26,77	29,89
Aneka Brang dan Jasa/ Miscellaneous Goods and Services	13,14	12,39
Pakaian, Alas Kaki, dan Tutup Kepala/ Apparel, Footwear and Headgear	3,20	2,71
Barang Tahan Lama/ Durable Goods	5,82	3,58
Pajak, Pungutan, dan Asuransi/ Taxes, Fees and Insurance	3,10	3,84
Keperluan Pesta dan Upacara/ Purposes Party and Ceremony	1,37	1,59
Jumlah Bukan Makanan/Total Non-Food	53,39	54,00
Jumlah/Total	100,00	100,00

Sumber: BPS, Survei Sosial Ekonomi Nasional (Susenas) Maret
 Sources: BPS-Statistics Indonesia, National Socioeconomic Survey March

Tabel 10.1.3. Persentase Penduduk Menurut Golongan Pengeluaran Per Kapita Sebulan di Kota Banjarmasin (Rupiah), 2021
Table *Percentage of Population by Class of Monthly Expenditure per Capita in Banjarmasin Municipality (Rupiahs), 2021*

Golongan Pengeluaran Per Kapita Sebulan (rupiah) <i>Class of Monthly Expenditure per Capita (rupiahs)</i>	Persentase Penduduk <i>Percentage of Population</i>
(1)	(2)
< 150 000	0
150 000–199 999	0
200 000–299 999	0
300 000–499 999	0,96
500 000–749 999	8,61
750 000–999 999	19,95
1 000 000–1 499 999	25,82
> 1 500 000	44,65
Jumlah/Total	100,00

Sumber: BPS, Survei Sosial Ekonomi Nasional (Susenas) Maret
 Sources: BPS-Statistics Indonesia, National Socioeconomic Survey March

POPULATION EXPENDITURE

Tabel 10.1.4. Pengeluaran Rata-rata Per Kapita Sebulan Menurut Golongan Pengeluaran dan Kelompok Barang di Kota Banjarmasin (Rupiah), 2021
Average Expenditure Per Capita Per Month by Expenditure Class and Commodity Group in Banjarmasin Municipality (Rupiah), 2021

Golongan Pengeluaran/ Expenditure Class	Kelompok Barang/Commodity Group		
	Makanan/ Food	Bukan Makanan/ Non Food	Jumlah/ Total
(1)	(2)	(3)	(4)
40 Persen Terbawah/ Bottom 40 Percent	495 444	377 452	872 896
40 Persen Tengah/ Middle 40 Percent	821 202	813 465	1 634 667
20 Persen Teratas/ Top 20 Percent	126 880	2 436 291	3 908 518
Jumlah Rata-Rata Pengeluaran/ Total Average Expenditure	821 135	964 080	1 785 215

Sumber: BPS, Survei Sosial Ekonomi Nasional (Susenas) Maret
 Sources: BPS-Statistics Indonesia, National Socioeconomic Survey March

Tabel 10.1.5. Pengeluaran Rata-rata Per Kapita Sebulan Menurut Menurut Golongan Pengeluaran di Kota Banjarmasin (Rupiah), 2021
Average Expenditure Per Capita Per Month by Expenditure Class in Banjarmasin Municipality (Rupiahs), 2021

Kelompok Komoditas/Commodity Group	40 Persen Terbawah/ Bottom 40 Percent	40 Persen Tengah/ Middle 40 Percent	20 Persen Teratas/ Top 20 Percent
(1)	(2)	(3)	(4)
Makanan/Food			
Padi-padian/ <i>Cereals</i>	55 036	67 399	79 836
Umbi-umbian/ <i>Tubers</i>	3 568	5 658	7 836
Ikan/ <i>Fish</i>	49 305	84 353	130 894
Daging/ <i>Meat</i>	21 103	41 098	79 186
Telur dan susu/ <i>Eggs and milk</i>	33 654	60 645	104 813
Sayur-sayuran/ <i>Vegetables</i>	26 564	41 835	64 516
Kacang-kacangan/ <i>Legumes</i>	7 264	10 734	16 174
Buah-buahan/ <i>Fruits</i>	9 735	24 615	63 632
Minyak dan lemak/ <i>Oil and fats</i>	10 765	15 676	21 298
Bahan minuman/ <i>Beverage stuffs</i>	15 271	19 591	29 031
Bumbu-bumbuan/ <i>Spices</i>	10 647	14 397	24 750
Konsumsi lainnya/ <i>Miscellaneous food items</i>	13 329	18 829	28 077
Makanan dan minuman jadi/ <i>Prepared food and beverages</i>	193 423	338 843	695 304
Tembakau dan sirih/ <i>Tobacco and betel</i>	45 779	77 528	126 880
Jumlah Makanan/Total Food	495 444	821 202	1 472 227
Bukan Makanan/Non-Food			
Perumahan dan Fasilitas RumahTangga/ <i>Housing and Household Facilities</i>	240 626	485 052	1 216 087
Aneka Brang dan Jasa/ <i>Miscellaneous Goods and Services</i>	79 716	190 523	565 351
Pakaian, Alas Kaki, dan Tutup Kepala/ <i>Apparel, Footwear and Headgear</i>	20 854	44 309	111 526
Barang Tahan Lama/ <i>Durable Goods</i>	9 551	19 743	259 989
Pajak, Pungutan, dan Asuransi/ <i>Taxes, Fees and Insurance</i>	25 946	67 043	157 030
Keperluan Pesta dan Upacara/ <i>Purposes Party and Ceremony</i>	760	6 795	126 309
Jumlah Bukan Makanan/Total Non-Food	377 452	813 465	2 436 291
Jumlah/Total	872 896	1 634 667	3 908 518

Sumber: BPS, Survei Sosial Ekonomi Nasional (Susenas) Maret
 Sources: BPS-Statistics Indonesia, National Socioeconomic Survey March

BAB XI

Chapter

PERDAGANGAN

Trade

Jumlah pasar milik pemerintah Kota Banjarmasin ada sebanyak **57 pasar**. Sebanyak 43 pasar berada pada Kecamatan **Banjarmasin Tengah**.



PENJELASAN TEKNIS

1. **Surat Izin Usaha Perdagangan (SIUP)** adalah Surat Izin untuk dapat melaksanakan kegiatan usaha perdagangan.
2. **Tanda Daftar Perusahaan (TDP)** adalah daftar catatan resmi yang diadakan menurut atau berdasarkan ketentuan undang-undang atau peraturan-peraturan pelaksanaannya, dan memuat hal-hal yang wajib didaftarkan oleh setiap perusahaan serta disahkan oleh pejabat yang berwenang.
3. **Pasar Milik Pemerintah adalah** pasar yang dikelola langsung oleh Pemerintah Kota Banjarmasin melalui Dinas Pengelolaan Pasar dan tidak termasuk pasar yang dikelola oleh swasta maupun Dewan Kelurahan.
4. **Koperasi** adalah Koperasi adalah organisasi bisnis yang dimiliki dan dioperasikan oleh orang-seorang demi kepentingan bersama. Koperasi melandaskan kegiatan berdasarkan prinsip gerakan ekonomi rakyat yang berdasarkan asas kekeluargaan.

TECHNICAL NOTES

1. *Trading Business License (License) is a license to carry out business activities.*
2. *Company Registration (TDP) is a list of official record is held by or under the provisions of the law or its implementing regulations, and contains things that are required to be registered by every company and approved by the competent authority.*
3. *The Government-owned market is a market that is managed directly by the Municipality Government through the Department of Market Management Banjarmasin and do not include the market managed by the private and the Village Council.*
4. *Cooperative is a cooperative is a business organization owned and operated by the individual for the common interest. Cooperatives bases its activities on the principle of people's economic movement based on the principle of kinship.*

ULASAN

DESCRIPTION

9.1. Perdagangan

Jumlah penerbitan Surat Ijin Usaha Perdagangan (SIUP) pada tahun 2019 sampai dengan Mei 2019 adalah sebanyak 534 surat. Penerbitan SIUP paling banyak berada pada pedagang kecil, yaitu sebanyak 467 atau sebesar 87,45 persen.

Pengiriman batu bara melalui pelabuhan Banjarmasin pada tahun 2020 mengalami penurunan sebesar 36,06 persen dibandingkan tahun 2019. Hal ini sejalan dengan menurunnya ekspor produk tambang Kota Banjarmasin pada tahun yang sama.

9.1. Trade

Total issuance of business license (SIUP) in 2019 until May 2019 is in the amount of 534. License Issuance most are in the business class of small merchants with the number 467 or by 87.45 percent.

Coal shipments through the port of Banjarmasin in 2020 decreased by 36.06 percent compared to 2018. This is in line with a fall in exports of mining products Banjarmasin Municipality in the same year.

11.1. PERDAGANGAN/TRADE

Tabel 11.1.1. Jumlah Pasar Milik Pemerintah Kota Banjarmasin, 2021
Table Number of Market Owned by Banjarmasin Government, 2021

Kecamatan/ Subdistrict	Milik Pemerintah Kota Banjarmasin/ Owned by Banjarmasin Government
(1)	(2)
Banjarmasin Selatan/ South Banjarmasin	3
Banjarmasin Timur/ East Banjarmasin	5
Banjarmasin Barat/ West Banjarmasin	4
Banjarmasin Tengah/ Central Banjarmasin	43
Banjarmasin Utara/ North Banjarmasin	2
Jumlah/Total	57

Sumber: Dinas Perdagangan dan Perindustrian Kota Banjarmasin
 Sources: Department of Trade and Manufacture of Banjarmasin Municipality

Tabel 11.1.2. Nama Pasar Milik Pemerintah Kota Banjarmasin, 2021
Table Names of Market Owned by Banjarmasin Government, 2021

Kecamatan/ Subdistrict	Nama Pasar/ Market
(1)	(2)
Banjarmasin Selatan/ South Banjarmasin	1. Pasar Pekauman 2. Pasar Pekauman Inpres 3. Pasar Gawi Manuntung
Banjarmasin Timur/ East Banjarmasin	1. Pasar Kuripan Baru 2. Pasar Pandu Baru 3. Pasar Ksatrian 4. Pasar Buah Pengambangan 5. Pasar Batuah
Banjarmasin Barat/ West Banjarmasin	1. Pasar Tunggging 2. Pasar Induk Banjar Raya 3. Pasar Telawang 4. Pasar Teluk Tiram
Banjarmasin Tengah/ Central Banjarmasin	1. Pasar Baru Permai Dasar 2. Pasar Baru Permai Lt. I 3. Pasar Baru Permai Khusus 4. Pasar Baru Permai Miring 5. Pasar Baru Permai Miring Lt. I 6. Pasar Niaga Timur 7. Pasar Niaga Timur Lt. II 8. Pasar Niaga Timur Lt. III 9. Pasar Blok Anda Optikal 10. Pasar Samping Cempaka 11. Pasar Blok ODI 12. Pasar Blok Ansyar 13. Samping Pasar Ayam 14. Pasar Sudi Rapi 15. Pasar Ex Pom Bensin 16. Pasar Blok Samping Kapitol 17. Pasar Daging 18. Pasar Lima Laut 19. Pasar Lima Beton 20. Pasar Lima Beton Lt. II 21. Pasar Sandang Pangan 22. Pasar Blok Hanifah 23. Pasar Blok Permata 24. Pasar Atom Kilat

Lanjutan Tabel/Continued Table 11.1.2.

Kecamatan/ Subdistrict	Nama Pasar/ Market
(1)	(2)
Banjarmasin Tengah/ Central Banjarmasin	25. Pasar Samping Atom Kilat 26. Pasar Ujung Murung 27. Pasar Kampung Gedang 28. Pasar Lima Tahap I 29. Pasar Lima Tahap II 30. Pasar Lima Tahap III 31. Pasar Lima Tahap IV 32. Pasar Lima Tahap V 33. Pasar Lima Tahap VI 34. Pasar Abadi Beton 35. Pasar Abadi Miring/Kayu/Laut 36. Pasar Teluk Dalam Muara 37. Pasar Samping Sudimampir 38. Pasar Blok Keramik 39. Pasar Blok Kembang 40. Pasar Sudimampir Lt. III 41. Pasar Malabar Baru 42. Pasar Rawasari 43. Pasar Malabar Lt. 1
Banjarmasin Utara/ North Banjarmasin	1. Pasar Cemara 2. Pasar Jahri Saleh

Sumber: Dinas Perdagangan dan Perindustrian Kota Banjarmasin

Sources: Department of Trade and Manufacture of Banjarmasin Municipality

TRADE

Tabel 11.1.3. Perkembangan Penerbitan Surat Ijin Usaha Perdagangan (SIUP) di Kota Banjarmasin, 2017-2019
Progress of Developments Issuance of Business License (SIUP) in Banjarmasin Municipality, 2017-2019

Golongan Usaha/ Group of Business	2017	2018	2019*
(1)	(2)	(3)	(4)
Pedagang Besar/ <i>Wholesalers</i>	26	35	14
Pedagang Menengah/ <i>Medium Traders</i>	186	501	53
Pedagang Kecil/ <i>Small Traders</i>	1 264	1 126	467
Jumlah/Total	1 476	1 662	534

Catatan/Note: * Data tersedia sampai Mei 2019/ *Data available only until May 2019*

Sumber: Dinas Perdagangan dan Perindustrian Kota Banjarmasin

Sources: *Department of Trade and Manufacture of Banjarmasin Municipality*

Tabel 11.1.4. Perkembangan Pendaftaran Ulang atau Memperbaharui TDP di Kota Banjarmasin, 2018-2021
Table Progress of Re-registration or Renewal of TDP in Banjarmasin Municipality, 2018-2021

Bentuk Perusahaan/ Form of Company	2018	2019	2020	2021
(1)	(2)	(3)	(4)	(5)
Perseroan Terbatas (PT)/ Limited Company	617	1 822
Koperasi/ Cooperative	27	1
Commanditaire Vennootschap (CV)/ Limited Partnership	716	1 544
Perorangan/ Individual	546	0
Firma (Fa)/ Firm	0	0
Jumlah/Total	1 906	3 367

Sumber: Dinas Penanaman Modal dan Pelayanan Terpadu Satu Pintu Kota Banjarmasin
 Sources: Department of Investment and One-Door Integrated Services Banjarmasin

Tabel 11.1.5. Pengiriman Beberapa Barang Potensial Melalui Pelabuhan Banjarmasin, 2018-2020
Table Delivery of Several Potential Stuffs Through Banjarmasin Harbor, 2018-2020

Jenis Barang/ Kind of Goods	Satuan/ Unit	2018	2019	2020
(1)	(2)	(3)	(4)	(5)
Produk Kayu/ Wood products	m ³	400,00	-	-
Kayu Galam/ Galam wood	m ³	-	-	-
Rotan Olahan/Lampit Rotan/Rattan products	m ³	-	99 085,91	-
Tikar Purun/ Purun mat	m ³	-	-	-
Beras/ Rice	ton	-	-	-
Karet/ Rubber	kg	9 654,00	4 302,24	-
Gula/ Sugar	ton	-	-	-
Produk Perikanan/ Fishery products	kg	-	159 904,00	-
Batubara/ Coal	kg	497 800,00	149 540,00	95 620,00
Cengkeh/ Clove	ton	-	-	-

Sumber: Dinas Perdagangan dan Perindustrian Kota Banjarmasin
 Sources: Department of Trade and Manufacture of Banjarmasin Municipality

BAB XII

Chapter

SISTEM NERACA REGIONAL *System of Regional Account*

Pertumbuhan ekonomi Kota Banjarmasin 2021 adalah sebesar **3,41** persen dengan PDRB ADHB mencapai **34,57 triliun** Rupiah, dimana pertumbuhan ekonomi paling besar ada pada Lapangan Usaha **Jasa kesehatan dan Kegiatan Sosial**.



PENJELASAN TEKNIS

1. Penghitungan statistik neraca nasional mengikuti buku petunjuk yang diterbitkan oleh Perserikatan Bangsa Bangsa (PBB) dikenal sebagai Sistem Neraca Nasional (SNN). SNN adalah rekomendasi internasional tentang bagaimana menyusun ukuran aktivitas ekonomi yang sesuai dengan standar neraca baku yang didasarkan pada prinsip-prinsip ekonomi. Rekomendasi yang dimaksud dinyatakan dalam sekumpulan konsep, definisi, klasifikasi, dan aturan neraca yang disepakati secara internasional dalam mengukur indikator tertentu seperti Produk Domestik Bruto (PDB). Salah satu bentuk adaptasi pencatatan statistik nasional adalah melakukan perubahan tahun dasar PDB Indonesia dari tahun 2000 ke 2010. Perubahan tahun dasar PDB dilakukan seiring dengan mengadopsi rekomendasi PBB yang tertuang dalam Sistem Neraca Nasional 2008 (SNA 2008).
2. Produk Domestik Bruto pada tingkat nasional serta Produk Domestik Regional Bruto (PDRB) pada tingkat regional (provinsi) menggambarkan kemampuan suatu wilayah untuk menciptakan nilai tambah pada suatu

TECHNICAL NOTES

1. *The method used to estimate national accounts statistics is based on the standard guidelines formed by United Nation known as System of National Accounts (SNA). SNA is the internationally agreed standard set of recommendations on how to compile measures of economic activity in accordance with strict accounting conventions based on economic principles. The recommendations are expressed in term of a set of concepts, definitions, classifications and accounting rules that comprise the internationally agreed standard for measuring indicators such as Gross Domestic Product (GDP). One of the improvement in the national statistical system is to rebase GDP form base year 2000 to 2010 in order to capture current economic condition. It is in line with the United Nations (UN) recommendation on 2008 SNA.*
2. *The basic measure of the value added arising from economic activity is known as Gross Domestic Product at the national level and Gross Regional Domestic Product (GRDP) at the regional level*

waktu tertentu. Untuk menyusun PDB maupun PDRB digunakan 2 pendekatan, yaitu lapangan usaha dan pengeluaran. Keduanya menyajikan komposisi data nilai tambah dirinci menurut sumber kegiatan ekonomi (lapangan usaha) dan menurut komponen penggunaannya. PDB maupun PDRB dari sisi lapangan usaha merupakan penjumlahan seluruh komponen nilai tambah bruto yang mampu diciptakan oleh sektor-sektor ekonomi atas berbagai aktivitas produksinya. Sedangkan dari sisi pengeluaran menjelaskan tentang penggunaan dari nilai tambah tersebut.

3. **PDB menurut lapangan usaha** mengalami perubahan klasifikasi dari 9 lapangan usaha menjadi 17 lapangan usaha. PDB menurut lapangan usaha dirinci menurut total nilai tambah dari seluruh sektor ekonomi yang mencakup lapangan usaha Pertanian, Kehutanan, dan Perikanan; Pertambangan dan Penggalian; Industri Pengolahan; Pengadaan Listrik dan Gas; Pengadaan Air, Pengelolaan Sampah, Limbah dan Daur Ulang; Konstruksi; Perdagangan Besar dan Eceran, Reparasi Mobil dan Sepeda Motor; Transportasi dan Pergudangan;

(provinces/regencies/municipalities). To compile these statistics, two approaches have been used, i.e. "production approach" and "expenditure approach". The first approach is to measure value added produced by various kinds of economic activities, while the second approach is to measure final uses of the country's output. In other words, GDP/GRDP is the sum of total value added produced by all economic industries (activities) and the way of using it.

3. **GDP by industry classification changes** from 9 sectors to 17 industries. GDP by industry is classified by types of economic activities such as Agriculture, Forestry and Fishing; Mining and Quarrying; Manufacturing; Electricity and Gas; Water supply, Sewerage, Waste Management and Remediation Activities; Construction; Wholesale and Retail Trade; Repair of Motor Vehicles and Motorcycles; Transportation and Storage; Accommodation and Food Service Activities; Information and Communication; Financial and Insurance Activities; Real Estate

Penyediaan Akomodasi dan Makan Minum; Informasi dan Komunikasi; Jasa Keuangan dan Asuransi; Real Estat; Jasa Perusahaan; Administrasi Pemerintahan, Pertahanan dan Jaminan Sosial Wajib; Jasa Pendidikan; Jasa Kesehatan dan Kegiatan Sosial; dan Jasa lainnya.

Activities; Business Activities; Public Administration; Defence and Compulsory Social Security; Education; Human Health and Social Work Activities; and Other Services Activities.

4. **PDB menurut pengeluaran**

mengalami perubahan klasifikasi dimana pengeluaran konsumsi Lembaga Non Profit yang Melayani Rumah Tangga (LNPR) yang sebelumnya termasuk bagian dari pengeluaran konsumsi rumah tangga menjadi komponen terpisah. Sehingga klasifikasi PDB menurut pengeluaran dirinci menjadi 7 komponen yaitu komponen pengeluaran konsumsi rumah tangga, pengeluaran konsumsi LNPR, pengeluaran konsumsi pemerintah, pembentukan modal tetap bruto, perubahan inventori, ekspor barang dan jasa, dan impor barang dan jasa.

4. **GDP by expenditure classification**

changes where consumption expenditure Non-profit Institutions Serving Households (NPISH) previously included as part of household consumption expenditure is taken out into separate component. So that, GDP by type of expenditures is classified into: household consumption expenditure, NPISH consumption expenditure, government consumption expenditure, gross fixed capital formation, changes in inventories, exports of goods and services, and imports of goods and services.

5. **Pengeluaran konsumsi rumah tangga**

mencakup berbagai pengeluaran konsumsi akhir rumah tangga atas barang dan jasa untuk memenuhi kebutuhan individu ataupun kelompok secara langsung.

5. **Household consumption expenditures**

consist of expenditures incurred by households, which are used for both individual or collective needs. Household consumptions are classified into food and beverages other than

Pengeluaran rumah tangga di sini mencakup makanan dan minuman selain restoran; pakaian, alas kaki dan jasa perawatannya; perumahan dan perlengkapan rumah tangga; kesehatan dan pendidikan; transportasi dan komunikasi; restoran dan hotel serta lainnya.

6. Pengeluaran Konsumsi Pemerintah

terdiri dari Pengeluaran Konsumsi Individu dan Pengeluaran Konsumsi Kolektif. Barang dan jasa individu merupakan barang dan jasa privat, dimana ciri-ciri barang privat adalah a) Scarcity, yaitu ada kelangkaan/keterbatasan dalam jumlah; b) Excludable consumption, yaitu konsumsi suatu barang dapat dibatasi hanya pada mereka yang memenuhi persyaratan tertentu (biasanya harga); c) Rivalrous competition, yaitu konsumsi oleh satu konsumen akan mengurangi atau menghilangkan kesempatan pihak lain untuk melakukan hal serupa. Contoh barang dan jasa yang dihasilkan pemerintah dan tergolong sebagai barang dan jasa individu adalah jasa pelayanan kesehatan pemerintah di rumah sakit/puskesmas dan jasa pendidikan di sekolah/universitas negeri. Sedangkan barang dan jasa

restaurants; clothing, footwear, and related maintenance services; housing and household equipment; health and education; transport and communication; restaurants and hotels; and others.

6. Government consumption

expenditure consists of Individual Consumption Expenditure and Collective Consumption Expenditure. Individual goods and services are private goods and services, which the characteristics of private goods is a) Scarcity, that there is a scarcity/limited in number; b) Excludable consumption, the consumption of goods can be limited only to those who meet certain requirements (usually the price); c) Rivalrous competition, ie consumption by the consumer will reduce or eliminate the chance of another party to do so. Examples of goods and services produced by government and classified as goods and services of individuals is the government health services in hospitals/health centers and education services in schools/universities. Collective goods and services equivalent to public goods characterized by a) Non-rivalry, namely the use of a consumer for

kollektif ekuivalen dengan barang publik yang memiliki ciri a) Non rivalry, yaitu penggunaan satu konsumen terhadap suatu barang tidak mengurangi kesempatan konsumen lain untuk juga mengkonsumsi barang tersebut; b) Non excludable, yaitu apabila suatu barang publik tersedia, maka tidak ada yang dapat menghalangi siapapun untuk memperoleh manfaat dari barang tersebut atau dengan kata lain setiap orang memiliki akses ke barang tersebut. Contoh barang dan jasa yang dihasilkan pemerintah dan tergolong sebagai barang dan jasa kolektif adalah jasa pertahanan yang dilakukan TNI dan keamanan yang dilakukan kepolisian.

an item does not reduce the chance of another consumer to also consume goods; b) Non-excludable, i.e. when a public good available, then nothing can hinder anyone to benefit from the goods or in other words everyone has access to the goods. Examples of goods and services produced by government and classified as collective goods and services is carried military defense services and the police's security.

7. **Pembentukan Modal Tetap Bruto (PMTB)** mencakup pengadaan, pembuatan, dan pembelian barang modal. Barang modal dimaksud adalah barang-barang yang digunakan untuk proses produksi, tahan lama atau yang mempunyai umur pemakaian lebih dari satu tahun seperti bangunan, mesin-mesin dan alat angkutan. Termasuk pula di sini perbaikan besar (berat) yang sifatnya memperpanjang umur atau mengubah bentuk atau kapasitas barang modal tersebut.

7. **Gross Fixed Capital Formation (GFCF)** includes procurement, manufacture, and the purchase of capital goods. Capital goods are goods which are used for the production process, durable or have a service life of more than one year such as buildings, machinery, and transportation equipment. Including here: huge improvement that are to extend the life or changing the shape or the capacity of the capital goods. Capital expenditures for military purposes are also covered as GFCF. GFCF component

Pengeluaran barang modal untuk keperluan militer juga dicakup sebagai PMTB. Klasifikasi komponen PMTB dibagi menjadi 6 sub komponen yaitu Konstruksi; Mesin dan Peralatan; Kendaraan; Peralatan Lainnya; Cultivated Biological Resources (CBR) dan Produk Kekayaan Intelektual.

8. **Ekspor barang dan jasa** merupakan transaksi perdagangan barang dan jasa dari penduduk (residen) ke bukan penduduk (nonresiden). Impor barang dan jasa adalah transaksi perdagangan dari bukan penduduk ke penduduk. Ekspor atau impor barang terjadi pada saat terjadi perubahan hak kepemilikan barang antara penduduk dengan bukan penduduk (dengan atau tanpa perpindahan fisik barang tersebut). Pada PDB dengan tahun dasar 2010, ekspor dan impor barang dirinci menjadi nonmigas dan migas.
 9. Produk Domestik Bruto maupun agregat turunannya disajikan dalam 2 (dua) versi penilaian, yaitu atas dasar "harga berlaku" dan atas dasar "harga konstan". Disebut sebagai harga berlaku karena seluruh agregat dinilai dengan menggunakan harga pada tahun berjalan, sedangkan harga konstan penilaiannya didasarkan
- are classified into six sub-components: Construction; Machinery and Equipment; vehicle; Other equipment; Cultivated Biological Resources (CBR) and Intellectual Property Product.*
8. **Exports of goods and services** consist of transactions of goods and services from residents to non-residents. Imports of goods and services consist of transaction of goods and services from non-residents to residents. Exports and imports of goods occur when there are changes in ownership of goods between residents and non-residents (with or without physical movements of goods across frontiers). On the GDP at 2010 basic year, exports and imports of goods specified into non oil and gas and oil and gas.
 9. GDP and its aggregations are presented in two forms: at current market prices and at constant base year market prices. In presenting current market prices, all aggregates are valued at current market prices, while base year constant market prices are shown by valuing all aggregates at fixed base year prices. Year

kepada harga satu tahun dasar tertentu, dalam publikasi ini digunakan harga tahun 2010.

of 2010 is used as the base year in this publication.

10. Laju pertumbuhan Produk Domestik Bruto diperoleh dari perhitungan PDB atas dasar harga konstan. Diperoleh dengan cara mengurangi nilai PDB pada tahun ke- n terhadap nilai pada tahun ke- $n-1$ (tahun sebelumnya), dibagi dengan nilai pada tahun ke- $n-1$, dikalikan dengan 100 persen. Laju pertumbuhan menunjukkan perkembangan agregat pendapatan dari satu waktu tertentu terhadap waktu sebelumnya.

10. Growth rate of Gross Domestic Product is derived from GDP at constant market prices. It is obtained by subtracting the value of GDP year n with the value of GDP year $n-1$, divided by the value of GDP year $n-1$ then multiplied by 100 percent. The growth rate of GDP explains the income growth during the given period.

ULASAN

DESCRIPTION

8.1. Pendapatan Regional

PDRB didefinisikan sebagai jumlah nilai tambah yang dihasilkan oleh seluruh unit usaha dalam suatu wilayah tertentu. PDRB atas dasar harga berlaku menggambarkan nilai tambah barang dan jasa yang dihitung dengan menggunakan harga yang terjadi pada tahun berjalan, sedangkan PDRB atas dasar harga konstan menunjukkan nilai tambah barang dan jasa tersebut yang dihitung menggunakan harga pada satu waktu tertentu sebagai dasar, dimana dalam penghitungan ini digunakan tahun 2010. PDRB atas dasar harga berlaku dapat digunakan untuk melihat struktur ekonomi, sedangkan harga konstan digunakan untuk mengetahui pertumbuhan ekonomi.

Secara absolut, total PDRB atas dasar harga berlaku Kota Banjarmasin tahun 2021 sebesar 34,57 triliun rupiah, lebih tinggi dibandingkan tahun 2020 yaitu sebesar 32,73 triliun rupiah. Total PDRB atas dasar harga konstan, tahun 2020 adalah sebesar 22,67 triliun rupiah, lebih tinggi dibandingkan tahun 2020 sebesar 21,92 milyar rupiah rupiah.

Pertumbuhan ekonomi Kota Banjarmasin pada tahun 2021 sebesar 3,41 persen dan mengalami kenaikan dibandingkan dengan tahun 2020 dengan

8.1. Regional Revenues

The GDP is defined as the total value added generated by all business units within a given territory. GDP at current prices illustrate the added value of goods and services is calculated by using the prices that occurred in the current year, while the GDP at constant prices shows the value-added goods and services calculated using the price at one particular time as a basis, which in this calculation used in 2010. GDP at current prices could be used to see the structure of the economy, while the constant price used to determine economic growth.

In absolute terms, total GDP at current prices Banjarmasin in 2021 amounted to 34.57 trillion, larger than 2020 in the amount of 32,73 trillion rupiah. Total GDP at constant prices, 2021 amounted to 22.67 trillion rupiah, larger than in 2020 amounted to 21.92 trillion rupiah.

Banjarmasin economic growth in 2021 amounted to 3.41 percent and higher in comparison with 2020 with economic growth of -1.89 percent. The highest growth

pertumbuhan ekonomi sebesar -1,89 persen. Pertumbuhan tertinggi di tahun 2021 terjadi pada kategori Q Jasa kesehatan dan kegiatan Sosial (8,99 persen) sedangkan yang terendah pada kategori O Administrasi Pemerintahan, Pertahanan dan Jaminan Sosial Wajib (0,64 persen).

in 2021 occurred in category Q Human Health and Social Work Activities (8.99 percent) while the lowest in the category O Public Administration and Defender, Compulsory Social Security (0,64 percent).

<https://banjarmasinkota.bps.go.id>

12.1. SISTEM NERACA REGIONAL/SYSTEM OF REGIONAL ACCOUNTS

Tabel 12.1.1. Produk Domestik Regional Bruto Atas Dasar Harga Berlaku Kota Banjarmasin Menurut Lapangan Usaha (Milyar Rupiah), 2017-2021
Gross Domestic Regional Bruto at Current Market Prices in Banjarmasin Municipality by Industry (Billion Rupiahs), 2017-2021

Lapangan Usaha/Industry		2017	2018	2019	2020*	2021**
(1)		(2)	(3)	(4)	(5)	(6)
A	Pertanian Kehutanan dan Perikanan/ <i>Agriculture Forestry and Fishing</i>	667,21	719,92	771,34	794,32	822,07
B	Pertambangan dan Penggalian/ <i>Mining and Quarrying</i>	0,00	0,00	0,00	0,00	0,00
C	Industri Pengolahan/ <i>Manufacturing</i>	5 132,99	5 532,77	5 903,77	5 624,40	6 001,26
D	Pengadaan Listrik Gas/ <i>Electricity and Gas</i>	99,32	113,30	121,64	131,12	140,89
E	Pengadaan Air Pengelolaan Sampah Limbah dan Daur Ulang/ <i>Water Supply Sewerage Waste Management and Remediation Activities</i>	311,90	346,55	377,72	403,82	426,40
F	Konstruksi/ <i>Construction</i>	2 687,64	2 986,17	3 335,90	3 263,36	3 457,87
G	Perdagangan Besar dan Eceran dan Reparasi Mobil dan Sepeda Motor/ <i>Wholesale and Retail Trade Repair of Motor Vehicle and Motorcycles</i>	3 518,30	3 858,04	4 283,08	4 113,29	4 384,95
H	Transportasi dan Pergudangan/ <i>Transportation and Storage</i>	2 846,89	3 136,61	3 457,21	3 244,96	3 371,64
I	Penyediaan Akomodasi dan Makan Minum/ <i>Accommodation and Food Service Activities</i>	874,46	966,34	1 072,21	1 032,26	1 067,87
J	Informasi dan Komunikasi/ <i>Information and Communication</i>	1 684,78	1 836,06	2 030,89	2 162,04	2 307,28

SYSTEM OF REGIONAL ACCOUNTS

Lanjutan Tabel/Continued Table 12.1.1.

Lapangan Usaha/Industry		2017	2018	2019	2020*	2021**
	(1)	(2)	(3)	(4)	(5)	(6)
K	Jasa Keuangan dan Asuransi/ <i>Financial and Insurance Activities</i>	3 637,58	3 904,96	3 968,24	4 021,61	4 244,41
L	Real Estate/ <i>Real Estate Activities</i>	959,76	1 045,35	1 139,23	1 182,26	1 232,98
M,N	Jasa Perusahaan/ <i>Business Activities</i>	735,77	827,39	932,23	938,47	975,62
O	Administrasi Pemerintahan Pertahanan dan Jaminan Sosial Wajib/ <i>Public Administration and Defender Compulsory Social Security</i>	1 453,49	1 564,98	1 713,23	1 766,70	1 801,94
P	Jasa Pendidikan/ <i>Education</i>	1 322,83	1 461,57	1 624,10	1 650,72	1 728,25
Q	Jasa Kesehatan dan Kegiatan Sosial/ <i>Human Health and Social Work Activities</i>	1 277,13	1 397,19	1 506,93	1 633,60	1 821,70
R,S,T,U	Jasa lainnya/ <i>Other Services Activities</i>	628,75	696,81	774,88	757,24	783,49
Produk Domestik Regional Bruto/ Gross Regional Domestic Product		27 838,80	30 394,02	33 012,59	32 720,17	34 568,65

Catatan/Note: * Angka sementara/*Preliminary figures*

** Angka sangat sementara/*Very preliminary figures*

Sumber: BPS, berbagai sensus, survei dan sumber lain

Sources: BPS-Statistics Indonesia, various census, survey, and other sources

Tabel 12.1.2. Produk Domestik Regional Bruto Atas Dasar Harga Konstan 2010 Kota Banjarmasin Menurut Lapangan Usaha (Milyar Rupiah), 2017-2021
Gross Domestic Regional Bruto at 2010 Constant Market in Banjarmasin Municipality by Industry (Billion Rupiahs), 2017-2021

Lapangan Usaha/Industry		2017	2018	2019	2020*	2021**
(1)	(2)	(3)	(4)	(5)	(6)	
A	Pertanian Kehutanan dan Perikanan/ <i>Agriculture Forestry and Fishing</i>	486,11	507,28	533,70	540,33	549,17
B	Pertambangan dan Penggalian/ <i>Mining and Quarrying</i>	0,00	0,00	0,00	0,00	0,00
C	Industri Pengolahan/ <i>Manufacturing</i>	3 590,43	3 796,27	4 014,15	3 765,92	3 920,20
D	Pengadaan Listrik Gas/ <i>Electricity and Gas</i>	66,39	71,26	74,49	78,05	81,74
E	Pengadaan Air Pengelolaan Sampah Limbah dan Daur Ulang/ <i>Water Supply Sewerage Waste Management and Remediation Activities</i>	232,09	250,14	269,73	285,71	299,78
F	Konstruksi/ <i>Construction</i>	1 936,39	2 098,01	2 274,20	2 202,39	2 241,80
G	Perdagangan Besar dan Eceran dan Reparasi Mobil dan Sepeda Motor/ <i>Wholesale and Retail Trade Repair of Motor Vehicle and Motorcycles</i>	2 428,07	2 593,94	2 780,51	2 629,86	2 750,84
H	Transportasi dan Pergudangan/ <i>Transportation and Storage</i>	2 017,02	2 164,02	2 309,89	2 163,74	2 205,58
I	Penyediaan Akomodasi dan Makan Minum/ <i>Accommodation and Food Service Activities</i>	651,37	699,19	752,97	721,93	742,42
J	Informasi dan Komunikasi/ <i>Information and Communication</i>	1 369,39	1 468,30	1 567,55	1 675,79	1 783,58

SYSTEM OF REGIONAL ACCOUNTS

Lanjutan Tabel/Continued Table 12.1.2.

Lapangan Usaha/Industry		2017	2018	2019	2020*	2021**
(1)		(2)	(3)	(4)	(5)	(6)
K	Jasa Keuangan dan Asuransi/ <i>Financial and Insurance Activities</i>	2 540,86	2 635,21	2 640,26	2 660,99	2 699,46
L	Real Estate/ <i>Real Estate Activities</i>	736,44	786,96	838,72	852,67	875,47
M,N	Jasa Perusahaan/ <i>Business Activities</i>	501,88	545,15	592,99	580,20	598,22
O	Administrasi Pemerintahan Pertahanan dan Jaminan Sosial Wajib/ <i>Public Administration and Defender Compulsory Social Security</i>	967,49	1 004,03	1 080,32	1 090,24	1 097,24
P	Jasa Pendidikan/ <i>Education</i>	949,54	1 024,98	1 106,89	1 113,89	1 153,36
Q	Jasa Kesehatan dan Kegiatan Sosial/ <i>Human Health and Social Work Activities</i>	895,16	954,64	1 010,27	1 076,93	1 173,77
R,S,T,U	Jasa lainnya/ <i>Other Services Activities</i>	432,95	465,70	502,08	486,61	499,87
Produk Domestik Regional Bruto/ Gross Regional Domestic Product		19 801,58	21 065,06	22 348,71	21 925,24	22 672,49

Catatan/Note: * Angka sementara/*Preliminary figures*

** Angka sangat sementara/*Very preliminary figures*

Sumber: BPS, berbagai sensus, survei dan sumber lain

Sources: BPS-Statistics Indonesia, various census, survey, and other sources

Tabel 12.1.3. Distribusi Persentase Produk Domestik Regional Bruto Atas Dasar Harga Berlaku Kota Banjarmasin Menurut Lapangan Usaha (Persen), 2017-2021
Gross Domestic Regional Bruto at Current Market Prices in Banjarmasin Municipality by Industry (Percent), 2017-2021

Lapangan Usaha/Industry	2017	2018	2019	2020*	2021**
(1)	(2)	(3)	(4)	(5)	(6)
A Pertanian, Kehutanan, dan Perikanan/ <i>Agriculture, Forestry, and Fishing</i>	2,40	2,37	2,34	2,43	2,38
B Pertambangan dan Penggalian/ <i>Mining and Quarrying</i>	0,00	0,00	0,00	0,00	0,00
C Industri Pengolahan/ <i>Manufacturing</i>	18,44	18,20	17,88	17,19	17,36
D Pengadaan Listrik, Gas/ <i>Electricity and Gas</i>	0,36	0,37	0,37	0,40	0,41
E Pengadaan Air, Pengelolaan Sampah, Limbah, dan Daur Ulang/ <i>Water Supply, Sewerage, Waste Management, and Remediation Activities</i>	1,12	1,14	1,14	1,23	1,23
F Konstruksi/ <i>Construction</i>	9,65	9,82	10,10	9,97	10,00
G Perdagangan Besar dan Eceran, dan Reparasi Mobil dan Sepeda Motor/ <i>Wholesale and Retail Trade, Repair of Motor Vehicle and Motorcycles</i>	12,64	12,69	12,97	12,57	12,68
H Transportasi dan Pergudangan/ <i>Transportation and Storage</i>	10,23	10,32	10,47	9,92	9,75
I Penyediaan Akomodasi dan Makan Minum/ <i>Accommodation and Food Service Activities</i>	3,14	3,18	3,25	3,15	3,09
J Informasi dan Komunikasi/ <i>Information and Communication</i>	6,05	6,04	6,15	6,61	6,67

Lanjutan Tabel/Continued Table 12.1.3.

Lapangan Usaha/Industry		2017	2018	2019	2020*	2021**
(1)		(2)	(3)	(4)	(5)	(6)
K	Jasa Keuangan dan Asuransi/ <i>Financial and Insurance Activities</i>	13,07	12,85	12,02	12,29	12,28
L	Real Estate/ <i>Real Estate Activities</i>	3,45	3,44	3,45	3,61	3,57
M,N	Jasa Perusahaan/ <i>Business Activities</i>	2,64	2,72	2,82	2,87	2,82
O	Administrasi Pemerintahan, Pertahanan dan Jaminan Sosial Wajib/ <i>Public Administration and Defender, Compulsory Social Security</i>	5,22	5,15	5,19	5,40	5,21
P	Jasa Pendidikan/ <i>Education</i>	4,75	4,81	4,92	5,04	5,00
Q	Jasa Kesehatan dan Kegiatan Sosial/ <i>Human Health and Social Work Activities</i>	4,59	4,60	4,56	4,99	5,27
R,S,T,U	Jasa lainnya/ <i>Other Services Activities</i>	2,26	2,29	2,35	2,31	2,27
Produk Domestik Regional Bruto/ Gross Regional Domestic Product		100,00	100,00	100,00	100,00	100,00

Catatan/Note: * Angka sementara/*Preliminary figures*

** Angka sangat sementara/*Very preliminary figures*

Sumber: BPS, berbagai sensus, survei dan sumber lain

Sources: BPS-Statistics Indonesia, various census, survey, and other sources

Tabel 12.1.4. Laju Pertumbuhan Produk Domestik Regional Bruto Atas Dasar Harga Konstan 2010 Kota Banjarmasin Menurut Lapangan Usaha (Persen), 2017-2021
Growth Rate of Gross Regional Domestic Product at 2010 Constant Market Prices in Banjarmasin Municipality by Industry (Percent), 2017-2021

Lapangan Usaha/Industry		2017	2018	2019	2020*	2021**
(1)	(2)	(3)	(4)	(5)	(6)	
A	Pertanian, Kehutanan, dan Perikanan/ <i>Agriculture, Forestry, and Fishing</i>	5,75	4,36	5,21	1,24	1,64
B	Pertambangan dan Penggalian/ <i>Mining and Quarrying</i>	-	-	...	-	-
C	Industri Pengolahan/ <i>Manufacturing</i>	6,19	5,73	5,74	-6,18	4,10
D	Pengadaan Listrik, Gas/ <i>Electricity and Gas</i>	5,01	7,33	4,54	4,77	4,72
E	Pengadaan Air, Pengelolaan Sampah, Limbah, dan Daur Ulang/ <i>Water Supply, Sewerage, Waste Management, and Remediation Activities</i>	7,41	7,78	7,83	5,92	4,93
F	Konstruksi/ <i>Construction</i>	6,94	8,35	8,40	-3,16	1,79
G	Perdagangan Besar dan Eceran, dan Reparasi Mobil dan Sepeda Motor/ <i>Wholesale and Retail Trade, Repair of Motor Vehicle and Motorcycles</i>	6,87	6,83	7,19	-5,42	4,60
H	Transportasi dan Pergudangan/ <i>Transportation and Storage</i>	6,17	7,29	6,74	-6,33	1,93
I	Penyediaan Akomodasi dan Makan Minum/ <i>Accommodation and Food Service Activities</i>	7,35	7,34	7,69	-4,31	2,84
J	Informasi dan Komunikasi/ <i>Information and Communication</i>	7,21	7,22	6,76	6,91	6,43

SYSTEM OF REGIONAL ACCOUNTS

Lanjutan Tabel/Continued Table 12.1.4.

Lapangan Usaha/Industry		2017	2018	2019	2020*	2021**
(1)		(2)	(3)	(4)	(5)	(6)
K	Jasa Keuangan dan Asuransi/ <i>Financial and Insurance Activities</i>	5,71	3,71	0,19	0,78	1,45
L	Real Estate/ <i>Real Estate Activities</i>	6,75	6,86	6,58	1,66	2,67
M,N	Jasa Perusahaan/ <i>Business Activities</i>	8,47	8,62	8,77	-2,16	3,11
O	Administrasi Pemerintahan, Pertahanan dan Jaminan Sosial Wajib/ <i>Public Administration and Defender, Compulsory Social Security</i>	2,64	3,78	7,60	0,92	0,64
P	Jasa Pendidikan/ <i>Education</i>	7,79	7,95	7,99	0,63	3,54
Q	Jasa Kesehatan dan Kegiatan Sosial/ <i>Human Health and Social Work Activities</i>	6,90	6,64	5,83	6,60	8,99
R,S,T,U	Jasa lainnya/ <i>Other Services Activities</i>	6,36	7,56	7,81	-3,08	2,72
Produk Domestik Regional Bruto/ Gross Regional Domestic Product		6,40	6,38	6,09	-1,89	3,41

Catatan/Note: * Angka sementara/*Preliminary figures*

** Angka sangat sementara/*Very preliminary figures*

Sumber: BPS, berbagai sensus, survei dan sumber lain

Sources: BPS-Statistics Indonesia, various census, survey, and other sources

Tabel 12.1.5. Laju Implisit Menurut Lapangan Usaha (Persen), 2017-2021
Table Implicit Rate by Industry (Percent), 2017-2021

Lapangan Usaha/Industry		2017	2018	2019	2020*	2021**
(1)	(2)	(3)	(4)	(5)	(6)	
A	Pertanian, Kehutanan, dan Perikanan/ <i>Agriculture, Forestry, and Fishing</i>	2,92	3,40	1,84	1,72	1,83
B	Pertambangan dan Penggalian/ <i>Mining and Quarrying</i>	-	-	-	-	-
C	Industri Pengolahan/ <i>Manufacturing</i>	4,62	1,94	1,06	1,55	2,50
D	Pengadaan Listrik, Gas/ <i>Electricity and Gas</i>	13,26	6,28	2,70	2,87	2,61
E	Pengadaan Air, Pengelolaan Sampah, Limbah, dan Daur Ulang/ <i>Water Supply, Sewerage, Waste Management, and Remediation Activities</i>	2,69	3,09	1,08	0,93	0,63
F	Konstruksi/ <i>Construction</i>	2,25	2,55	3,09	1,02	4,10
G	Perdagangan Besar dan Eceran, dan Reparasi Mobil dan Sepeda Motor/ <i>Wholesale and Retail Trade, Repair of Motor Vehicle and Motorcycles</i>	3,86	2,64	3,55	1,54	1,92
H	Transportasi dan Pergudangan/ <i>Transportation and Storage</i>	2,57	2,69	3,24	0,20	1,93
I	Penyediaan Akomodasi dan Makan Minum/ <i>Accommodation and Food Service Activities</i>	2,27	2,95	2,82	0,41	0,60
J	Informasi dan Komunikasi/ <i>Information and Communication</i>	3,99	1,64	3,61	-0,42	0,27

SYSTEM OF REGIONAL ACCOUNTS

Lanjutan Tabel/Continued Table 12.1.5.

Lapangan Usaha/Industry		2017	2018	2019	2020*	2021**
(1)		(2)	(3)	(4)	(5)	(6)
K	Jasa Keuangan dan Asuransi/ <i>Financial and Insurance Activities</i>	4,08	3,51	1,41	0,56	4,04
L	Real Estate/ <i>Real Estate Activities</i>	2,22	1,93	2,26	2,08	1,57
M,N	Jasa Perusahaan/ <i>Business Activities</i>	4,09	3,53	3,58	2,89	0,83
O	Administrasi Pemerintahan, Pertahanan dan Jaminan Sosial Wajib/ <i>Public Administration and Defender, Compulsory Social Security</i>	2,56	3,75	1,74	2,18	1,34
P	Jasa Pendidikan/ <i>Education</i>	2,61	2,36	2,90	1,00	1,11
Q	Jasa Kesehatan dan Kegiatan Sosial/ <i>Human Health and Social Work Activities</i>	3,11	2,58	1,92	1,70	2,31
R,S,T,U	Jasa lainnya/ <i>Other Services Activities</i>	3,42	3,03	3,14	0,83	0,72
Produk Domestik Regional Bruto/ Gross Regional Domestic Product		3,44	2,63	2,39	1,03	2,17

Catatan/Note: * Angka sementara/*Preliminary figures*

** Angka sangat sementara/*Very preliminary figures*

Sumber: BPS, berbagai sensus, survei dan sumber lain

Sources: BPS-Statistics Indonesia, various census, survey, and other sources

Table 12.1.6. Produk Domestik Regional Bruto Atas Dasar Harga Berlaku Menurut Pengeluaran (Milyar Rupiah), 2017-2021
Gross Domestic Regional Bruto at Current Market Prices by Expenditure (Billion Rupiahs), 2017-2021

Jenis Pengeluaran Component of Expenditure	2017	2018	2019	2020*	2021**
(1)	(2)	(3)	(4)	(5)	(6)
Pengeluaran Konsumsi Rumah Tangga/ <i>Household Consumption Expenditure</i>	17 458,37	18 733,05	20 110,15	20 067,57	20 920,18
Pengeluaran Konsumsi LNPRT/ <i>NPISH Consumption Expenditure</i>	188,60	207,43	224,75	220,53	235,69
Pengeluaran Konsumsi Pemerintah/ <i>Government Consumption Expenditure</i>	3 203,55	3 366,78	3 515,26	3 517,97	3 726,13
Pembentukan Modal Tetap Bruto/ <i>Gross Fixed Capital Formation</i>	7 777,61	8 762,64	9 532,90	9 464,75	10 159,46
Perubahan Inventori/ <i>Changes in Inventories</i>	85,09	184,07	217,81	25,79	36,89
Net Ekspor Barang dan Jasa/ <i>Net Export of Goods and Services</i>	-874,43	-859,94	-588,28	-576,44	-519,71
Produk Domestik Regional Bruto/<i>Gross Regional Domestic Product</i>	27 838,80	30 394,02	33 012,59	32 720,17	34 568,65

Catatan/Note: * Angka sementara/*Preliminary figures*

** Angka sangat sementara/*Very preliminary figures*

Sumber: BPS, berbagai sensus, survei dan sumber lain

Sources: BPS-Statistics Indonesia, various census, survey, and other sources

Tabel 12.1.7. Produk Domestik Regional Bruto Atas Dasar Harga Konstan 2010 Menurut Pengeluaran (Milyar Rupiah), 2017-2021
Gross Domestic Regional Bruto at 2010 Constant Market Prices by Expenditure (Billion Rupiahs), 2017-2021

Jenis Pengeluaran Component of Expenditure	2017	2018	2019	2020*	2021**
(1)	(2)	(3)	(4)	(5)	(6)
Pengeluaran Konsumsi Rumah Tangga/ <i>Household Consumption Expenditure</i>	13 197,56	13 790,91	14 421,28	14 256,78	14 334,30
Pengeluaran Konsumsi LNPRT/NPISH/ <i>Consumption Expenditure</i>	131,37	140,35	149,81	146,43	148,08
Pengeluaran Konsumsi Pemerintah/ <i>Government Consumption Expenditure</i>	2 064,53	2 106,47	2 176,07	2 140,65	2 228,22
Pembentukan Modal Tetap Bruto/ <i>Gross Fixed Capital Formation</i>	5 666,52	6 152,05	6 583,51	6 473,34	6 816,94
Perubahan Inventori/ <i>Changes in Inventories</i>	68,23	140,95	174,80	20,38	26,50
Net Ekspor Barang dan Jasa/ <i>Net Export of Goods and Services</i>	-1 326,63	-1 265,66	-1 156,77	-1 112,34	-881,55
Produk Domestik Regional Bruto/ <i>Gross Regional Domestic Product</i>	19 801,58	21 065,06	22 348,71	21 925,24	22 672,49

Catatan/Note: * Angka sementara/*Preliminary figures*

** Angka sangat sementara/*Very preliminary figures*

Sumber: BPS, berbagai sensus, survei dan sumber lain

Sources: BPS-Statistics Indonesia, various census, survey, and other sources

Tabel 12.1.8. Distribusi Persentase Produk Domestik Regional Bruto Atas Dasar Harga Berlaku Menurut Pengeluaran (Persen), 2017-2021
Gross Domestic Regional Bruto at Current Market Prices by Expenditure (Percent), 2017-2021

Jenis Pengeluaran Component of Expenditure	2017	2018	2019	2020*	2021**
(1)	(2)	(3)	(4)	(5)	(6)
Pengeluaran Konsumsi Rumah Tangga/ <i>Household Consumption Expenditure</i>	62,71	61,63	60,92	61,33	60,52
Pengeluaran Konsumsi LNPRT/ <i>NPISH Consumption Expenditure</i>	0,68	0,68	0,68	0,67	0,68
Pengeluaran Konsumsi Pemerintah/ <i>Government Consumption Expenditure</i>	11,51	11,08	10,65	10,75	10,78
Pembentukan Modal Tetap Bruto/ <i>Gross Fixed Capital Formation</i>	27,94	28,83	28,88	28,93	29,39
Perubahan Inventori/ <i>Changes in Inventories</i>	0,31	0,61	0,66	0,08	0,11
Net Ekspor Barang dan Jasa/ <i>Net Export of Goods and Services</i>	-3,14	-2,83	-1,78	-1,76	-1,47
Produk Domestik Regional Bruto/<i>Gross Regional Domestic Product</i>	100,00	100,00	100,00	100,00	100,00

Catatan/Note: * Angka sementara/*Preliminary figures*

** Angka sangat sementara/*Very preliminary figures*

Sumber: BPS, berbagai sensus, survei dan sumber lain

Sources: BPS-Statistics Indonesia, various census, survey, and other sources

Tabel 12.1.9. Laju Pertumbuhan Ekonomi Kota Banjarmasin Menurut Pengeluaran (Persen), 2017-2021
Economic Growth of Banjarmasin Municipality by Expenditure (Percent), 2017-2021

Jenis Pengeluaran Component of Expenditure	2017	2018	2019	2020*	2021**
(1)	(2)	(3)	(4)	(5)	(6)
Pengeluaran Konsumsi Rumah Tangga/ <i>Household Consumption Expenditure</i>	4,94	4,50	4,57	-1,14	0,54
Pengeluaran Konsumsi LNPRT/ <i>NPISH Consumption Expenditure</i>	5,63	6,83	6,74	-2,26	1,12
Pengeluaran Konsumsi Pemerintah/ <i>Government Consumption Expenditure</i>	4,16	2,09	3,30	-1,63	4,09
Pembentukan Modal Tetap Bruto/ <i>Gross Fixed Capital Formation</i>	4,31	8,57	7,01	-1,67	5,31
Perubahan Inventori/ <i>Changes in Inventories</i>	-	-	-	-	-
Net Ekspor Barang dan Jasa/ <i>Net Export of Goods and Services</i>	-	-	-	-	-
Produk Domestik Regional Bruto/<i>Gross Regional Domestic Product</i>	6,40	6,38	6,09	-1,89	3,41

Catatan/Note: * Angka sementara/*Preliminary figures*

** Angka sangat sementara/*Very preliminary figures*

Sumber: BPS, berbagai sensus, survei dan sumber lain

Sources: BPS-Statistics Indonesia, various census, survey, and other sources

BAB XIII

Chapter

PERBANDINGAN ANTAR
KABUPATEN/KOTA
*Comparasion Between
Regency/Municipality*

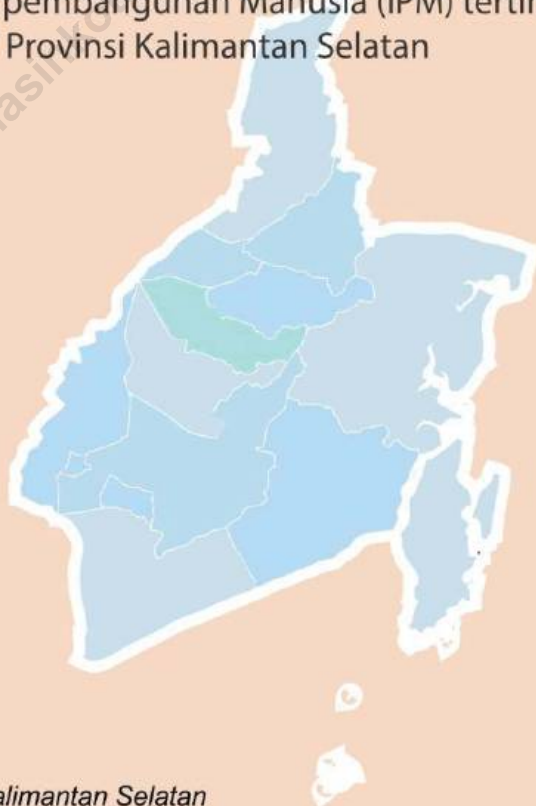
Kota Banjarmasin Tahun 2021



Jumlah penduduk terbanyak
di Provinsi Kalimantan Selatan



Indeks pembangunan Manusia (IPM) tertinggi
ke-2 di Provinsi Kalimantan Selatan



ULASAN**DESCRIPTION****13.1. Perbandingan Antar Kabupaten/Kota**

Jumlah penduduk Kalimantan Selatan pada tahun 2021 mencapai 4.122,58 ribu jiwa. Penduduk Kota Banjarmasin menjadi penyumbang terbesar dengan proporsi sebesar 16,07 persen. Sedangkan Kabupaten Balangan menjadi kabupaten dengan penduduk paling sedikit di Kalimantan Selatan.

Secara umum, IPM pada tahun 2021 mengalami peningkatan di semua Kabupaten/Kota di Kalimantan Selatan. IPM tertinggi adalah Kota Banjarbaru dengan nilai 79,26 di ikuti oleh Kota Banjarmasin dengan nilai 77,57 persen. IPM Kota Banjarmasin jauh berada di atas IPM Provinsi Kalimantan Selatan yang hanya 71,28.

Laju pertumbuhan ekonomi Kalimantan Selatan 2021 mencapai 3,48 persen. Pertumbuhan ekonomi tertinggi terjadi di Tanah Bumbu yaitu sebesar 4,32 persen. Hulu Sungai Selatan berada di urutan kedua dengan pertumbuhan ekonomi 4,18 persen dan masih berada di atas dari pertumbuhan ekonomi Provinsi Kalimantan Selatan.

13.1. Comparison Between Regency/Municipality

Population of South Kalimantan in 2021 reached 4,122.58 thousand inhabitants. Banjarmasin Municipality residents became the largest contributor with a proportion of 16.07 percent. While Balangan into counties with the fewest in South Kalimantan.

In general, the human development index in 2021 increased in all regencies/cities in South Kalimantan. The highest HDI value is Banjarbaru Municipality with 79.26 followed by Banjarmasin Municipality with a value of 77.57 percent. IPM Banjarmasin Municipality itself is already far above the HDI province of South Kalimantan only 70.28.

South Kalimantan economic growth rate in 2021 reached 3.48 percent. Economic growth was highest in Tanah Bumbu in the amount of 4.32 percent. Hulu Sungai Selatan is at second with an economic growth of 4.18 percent and still be on top of economic growth in South Kalimantan.

13.1. PERBANDINGAN ANTAR KABUPATEN/KOTA/ COMPARISON BETWEEN REGENCY/MUNICIPALITY

Tabel 13.1.1. Jumlah Penduduk¹ Menurut Kabupaten/Kota di Provinsi Kalimantan Selatan (Ribu), 2018-2021
Population by Regency/Municipality in Kalimantan Selatan Province (Thousand), 2018-2021

Kabupaten/Kota Regency/Municipality	2017	2018	2019	2020	2021
(1)	(2)	(3)	(4)	(5)	(6)
Tanah Laut	334,33	339,20	343,89	348,97	354,34
Kotabaru	331,33	336,72	342,22	325,62	329,48
Banjjar	571,57	580,03	588,07	565,44	572,11
Barito Kuala	306,20	310,02	313,60	313,02	316,96
Tapin	186,67	189,08	191,37	189,48	191,80
Hulu Sungai Selatan	232,59	235,22	237,70	228,01	229,96
Hulu Sungai Tengah	266,50	269,38	272,42	258,72	260,75
Hulu Sungai Utara	231,59	234,60	237,57	226,73	228,83
Tabalong	247,11	250,81	254,32	253,3	256,90
Tanah Bumbu	343,19	351,67	360,19	322,65	328,15
Balangan	127,50	129,51	131,43	130,36	132,21
Banjarmasin	692,79	700,87	708,61	657,66	662,32
Banjjarbaru	248,42	255,60	262,72	253,44	258,75
Kalimantan Selatan	4 119,79	4 182,70	4 244,10	4 073,58	4 122,58

Catatan/Notes : ¹ Data 2017-2019 hasil Proyeksi Penduduk Hasil Berdasarkan SUPAS 2015. Data 2020 hasil Hasil Sensus Penduduk (SP) 2020 (September). Data 2021 hasil Proyeksi Penduduk Interim Tahun 2020-2023/*The 2017-2019 data was the result of Population Projection Result of SUPAS 2015. The 2020 data was the result of 2020 Population Census (September). The 2021 data was the result of Interim Population Projection for 2020-2023.*

Sumber: BPS Provinsi Kalimantan Selatan
Sources: Statistics of Kalimantan Selatan Province

COMPARISON BETWEEN REGENCY/MUNICIPALITY

Tabel 13.1.2. Laju Pertumbuhan Produk Domestik Regional Bruto Atas Dasar Harga Konstan 2010 Menurut Kabupaten/Kota di Provinsi Kalimantan, 2017-2021
Rate of Growth of Gross Regional Domestic Products at Constant 2010 Prices by Regency/Municipality in Kalimantan Selatan Province, 2017-2021

Kabupaten/Kota Regency/Municipality	2017	2018	2019	2020	2021
(1)	(2)	(3)	(4)	(5)	(6)
Tanah Laut	4,64	4,65	3,72	-1,95	3,47
Kotabaru	5,02	4,89	4,13	-1,87	3,36
Banjar	4,66	5,01	4,51	-1,96	3,21
Barito Kuala	5,77	5,21	5,04	-1,06	3,17
Tapin	5,12	5,01	4,24	-1,49	3,41
Hulu Sungai Selatan	6,13	6,14	5,28	-1,19	4,18
Hulu Sungai Tengah	5,72	5,16	4,76	-1,01	3,01
Hulu Sungai Utara	5,77	5,83	5,51	-0,67	3,23
Tabalong	3,80	3,78	3,50	-2,49	3,28
Tanah Bumbu	4,14	4,14	3,58	-1,39	4,23
Balangan	2,90	3,13	3,16	-2,47	3,26
Banjarmasin	6,40	6,38	6,09	-1,89	3,41
Banjarbaru	6,96	6,90	6,85	-1,83	3,32
Kalimantan Selatan	5,28	5,12	4,09	-1,82	3,48

Sumber: BPS Provinsi Kalimantan Selatan
 Sources: Statistics of Kalimantan Selatan Province

Tabel 13.1.3. Jumlah Penduduk Miskin Menurut Kabupaten/Kota di Kalimantan Selatan (ribu), 2017-2021
Population of Poor by Regency/Municipality in Kalimantan Selatan Province(thousand), 2017-2021

Kabupaten/Kota Regency/Municipality	2017	2018	2019	2020	2021
(1)	(2)	(3)	(4)	(5)	(6)
Tanah Laut	15,31	14,87	15,45	14,79	15,86
Kotabaru	14,44	15,17	15,29	14,60	16,83
Banjar	16,85	15,62	15,91	15,12	18,07
Barito Kuala	15,64	14,09	14,49	14,25	16,10
Tapin	7,01	6,98	6,51	5,90	6,93
Hulu Sungai Selatan	13,45	12,22	12,64	12,39	11,47
Hulu Sungai Tengah	16,17	16,14	16,10	15,47	16,77
Hulu Sungai Utara	15,35	14,92	15,40	14,72	16,19
Tabalong	15,00	14,87	15,22	14,70	16,13
Tanah Bumbu	17,02	17,06	17,35	16,83	18,92
Balangan	7,21	7,21	7,27	7,06	8,06
Banjarmasin	28,93	29,24	29,65	31,31	34,84
Banjarbaru	11,54	10,64	11,22	10,75	11,95
Kalimantan Selatan	193,92	189,03	192,48	187,87	208,11

Sumber: BPS Provinsi Kalimantan Selatan

Sources: Statistics of Kalimantan Selatan Province

COMPARISON BETWEEN REGENCY/MUNICIPALITY

Tabel 13.1.4. Indeks Pembangunan Manusia Menurut Kabupaten/Kota di Provinsi Kalimantan Selatan, 2017-2021
Table Human Development Index by Regency/Municipality in Kalimantan Selatan Province, 2017-2021

Kabupaten/Kota Regency/Municipality	2017	2018	2019	2020	2021
(1)	(2)	(3)	(4)	(5)	(6)
Tanah Laut	68,00	68,49	69,04	69,38	69,87
Kotabaru	67,79	68,32	68,95	68,86	69,13
Banjar	67,77	68,32	68,94	69,18	69,89
Barito Kuala	64,93	65,91	66,24	66,22	66,64
Tapin	68,70	69,53	70,13	70,11	70,31
Hulu Sungai Selatan	67,80	68,41	68,80	68,85	69,21
Hulu Sungai Tengah	67,78	68,32	68,80	68,84	69,05
Hulu Sungai Utara	64,21	65,06	65,49	65,59	66,12
Tabalong	70,76	71,14	71,78	72,19	72,60
Tanah Bumbu	69,12	70,05	70,50	70,71	71,00
Balangan	67,25	67,88	68,39	68,82	69,11
Banjarmasin	76,46	76,83	77,16	77,10	77,57
Banjarbaru	78,32	78,83	79,22	79,10	79,26
Kalimantan Selatan	69,65	70,17	70,72	70,91	71,28

Sumber: BPS Provinsi Kalimantan Selatan
 Sources: Statistics of Kalimantan Selatan Province

ST 2023
SENSUS PERTANIAN

BerAKHLAK
Berorientasi Pelayanan Akuntabel Kompeten
Harmonis Loyal Adaptif Kolaboratif

DATA

MENCERDASKAN BANGSA

Enlighten the Nation



**BADAN PUSAT STATISTIK
KOTA BANJARMASIN**

Jalan Gatot Subroto No. 5 Banjarmasin 70235

Telp./Fax. (0511) 6773031, 6773932

Email. bps6371@bps.go.id

Website: <https://banjarmasinkota.bps.go.id>

ISSN 0215-6857



9 770215 685002