

# *Kota Kupang*

## *Dalam Angka*

*KUPANG MUNICIPALITY IN FIGURES*



**BADAN PUSAT STATISTIK  
KOTA KUPANG**

*Statistics of Kupang Municipality*

# *Kota Kupang*

## *Dalam Angka*

*KUPANG MUNICIPALITY IN FIGURES*



**KOTA KUPANG DALAM ANGKA**  
***Kupang Municipality in Figures***  
**2022**

ISSN: 2355-9810

No. Publikasi/*Publication Number*: 53710.2101

Katalog /*Catalog*: 1102001.5371

Ukuran Buku/*Book Size*: 14,8 cm x 21 cm

Jumlah Halaman/*Number of Pages* : lviii + 412 hal/*pages*

Naskah/*Manuscript*:

BPS Kota Kupang

*BPS-Statistics of Kupang Municipality*

Penyunting/*Editor*:

BPS Kota Kupang

*BPS-Statistics of Kupang Municipality*

Gambar Kover/*Cover Design*:

Seksi Integrasi Pengolahan dan Diseminasi Statistik

*Section of Integration Processing and Statistics Dissemination*

Ilustrasi Kover/*Cover Illustration*:

Patung Tiroso/*Tiroso Statue of Kupang*

Diterbitkan oleh/*Published by*:

©BPS Kota Kupang/*BPS-Statistics of Kupang Municipality*

Dicetak oleh/*Printed by*:

CV. Idea, Kupang

Dilarang mengumumkan, mendistribusikan, mengomunikasikan, dan/atau menggandakan sebagian atau seluruh isi buku ini untuk tujuan komersil tanpa izin tertulis dari Badan Pusat Statistik.

*Prohibited to announce, distribute, communicate, and/or copy part or all of this book for commercial purpose without permission from BPS-Statistics Indonesia.*

**TIM PENYUSUN/TEAM MEMBERS**

**Pengarah/Director**

Ramly K. T. Kusumo, SP, MAP

**Penanggung Jawab/Persons in Charge**

Ramly K. T. Kusumo, SP, MAP

**Penyunting/Editors**

Dewi Kurnia Ayuningtyas SST, M.Ec.Dev

**Pengolah Data dan Penulis Naskah/Data Processing and Authors**

Dewi Kurnia Ayuningtyas SST, M.Ec.Dev

Hotmauli Nababan S.Tr.Stat.

**Penata Letak/Layout Designers**

Dewi Kurnia Ayuningtyas SST, M.Ec.Dev

Hotmauli Nababan S.Tr.Stat.

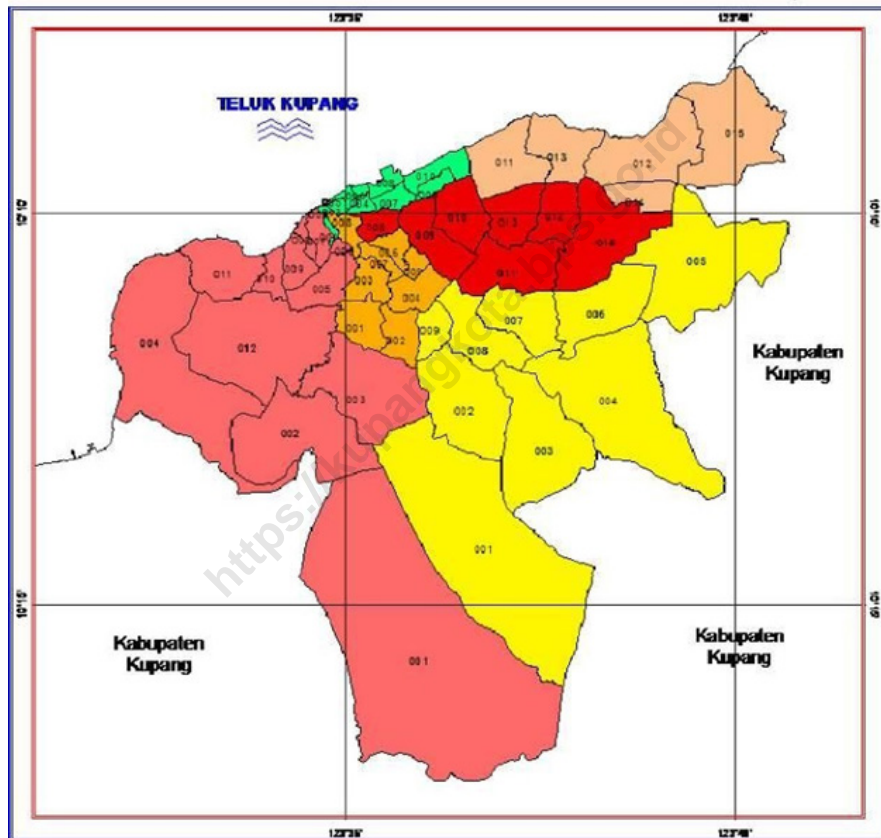


## **KONTRIBUTOR DATA/DATA CONTRIBUTOR**

1. Stasiun Klimatologi Kota Kupang
2. Dinas Tata Pemerintahan Kota Kupang
3. Badan Kepegawaian, Pendidikan, dan Pelatihan Daerah Kota Kupang
4. Dewan Perwakilan Rakyat Daerah Kota Kupang
5. Dinas Kependudukan dan Catatan Sipil Kota Kupang
6. Dinas Tenaga Kerja dan Transmigrasi Kota Kupang
7. Dinas Pendidikan Kota Kupang
8. Dinas Pendidikan Provinsi NTT
9. Kantor Kementerian Agama Kota Kupang
10. Dinas Kesehatan Kota Kupang
11. Komisi Penanggulangan AIDS Kota Kupang
12. Dinas Pengendalian Penduduk dan Keluarga Berencana Kota Kupang
13. Kepolisian Polres Kupang Kota
14. Pengadilan Negeri Kupang
15. Dinas Pertanian, Peternakan, Perkebunan dan Kehutanan Kota Kupang
16. Dinas Perikanan Kota Kupang
17. Dinas Perindustrian dan Perdagangan Kota Kupang
18. PT PLN (Persero) Unit Bisnis NTT Cabang Kupang
19. PDAM Kota Kupang
20. PDAM Kabupaten Kupang
21. Dinas Koperasi dan UKM Kota Kupang
22. Dinas Pariwisata dan Ekonomi Kreatif Kota Kupang
23. Dinas Pekerjaan Umum Kota Kupang
24. UPTD Pendapatan Daerah Wilayah Kota Kupang
25. PT. Angkasa Pura 1 Persero Bandar Udara El Tari
26. Kantor Administrasi Pelabuhan Tenau
27. PT. Pos Indonesia (Persero) Kantor Pos Kota Kupang
28. Badan Keuangan dan Aset Daerah Kota Kupang
29. Kantor Perwakilan Bank Indonesia Provinsi Nusa Tenggara Timur
30. PT. Telkom Kupang

31. Lembaga Pemasyarakatan Kupang
32. Satuan Lalu Lintas Polres Kupang Kota
33. Kantor KPUD Kota Kupang
34. STIKOM Uyelindo Kupang
35. Politeknik Kesehatan Kupang
36. Universitas Katholik Widya Mandira
37. STIBA Cakrawala Nusantara Kupang
38. Politeknik Pertanian Negeri Kupang
39. Universitas Kristen Artha Wacana
40. Universitas Muhammadiyah
41. STIBA Mentari
42. Institut Agama Kristen Negeri Kupang
43. Universitas Terbuka UPBJJ Kupang
44. Sekolah Tinggi Ilmu Manajemen
45. Sekolah Tinggi Teologi Injili
46. Sekolah Tinggi Kejuruan Teologi Injili
47. Sekolah Tinggi Agama Islam
48. ST Musafir
49. Akademi Pekerjaan Sosial Kupang
50. Akademi Keuangan dan Perbankan Efata Kupang
51. Akademi Teknik Kupang
52. Politeknik Negeri Kupang
53. STIE Oemathonis Kupang
54. Akademi Pariwisata Kupang
55. Universitas Nusa Cendana
56. STIMIK Kupang
57. Universitas San Pedro Kupang
58. Universitas Citra Bangsa Kupang
59. Sekolah Tinggi Ilmu Kesehatan (STIKES) Nusantara Kupang
60. Dinas Penanaman Modal dan Pelayanan Terpadu Satu Pintu Kota Kupang
61. Rumah Potong Hewan (Oeba)
62. Rumah Potong Hewan (Bimoku)

**PETA WILAYAH KOTA KUPANG**  
**MAP OF KUPANG MUNICIPALITY**



- Alak
- Kelapa Lima
- Kota Lama
- Kota Raja
- Maulafa
- Oebobo

**Skala Peta = 1 : 350**





**KEPALA BPS KOTA KUPANG**  
**CHIEF STATISTICIAN OF KUPANG MUNICIPALITY**



**Ramly K. T. Kusumo, SP, MAP**





## KATA PENGANTAR

KOTA KUPANG DALAM ANGKA 2022, adalah publikasi tahunan BPS Kota Kupang. Publikasi ini menyajikan berbagai jenis data dari berbagai bidang serta dilengkapi dengan penjelasan teknis dari bidang-bidang yang bersangkutan. Penyajian tabel-tabel dalam publikasi ini terdapat beberapa tabel dengan nomor yang tidak berurutan, hal tersebut dikarenakan terdapat beberapa data yang belum dapat ditampilkan. Seluruh informasi dalam publikasi ini disajikan dalam dua bahasa, yaitu Bahasa Indonesia dan Bahasa Inggris. Publikasi ini dimaksudkan untuk memberi gambaran umum tentang keadaan geografi dan iklim di Kota Kupang, ciri dan keadaan sosial ekonomi penduduk serta kondisi sosial dan perekonomian Kota Kupang.

Publikasi ini dapat terwujud berkat kerjasama dan bantuan dari berbagai pihak, baik instansi pemerintah maupun swasta. Kepada semua pihak yang telah memberikan bantuan kami sampaikan penghargaan dan ucapan terima kasih sebesar-besarnya. Disadari publikasi ini belum sepenuhnya memenuhi harapan pihak pemakai data, oleh karena itu kritik dan saran dari semua pihak sangat diharapkan untuk perbaikan publikasi yang akan datang.

Kupang, Februari 2022

Kota Kupang

**Ramly K. T. Kusumo, SP, MAP**



## **PREFACE**

*KUPANG MUNICIPALITY IN FIGURES 2022 is an annual publication, published by Statistics of Kupang Municipality. This publication presents collection of data from various fields with technical note for each sector. Presentation of tables in this publication, there are several tables with numbers that are not sequential, it is because there are some data that cannot be displayed. This is bilingual publication, presented in Bahasa and in English. The publication is aimed at providing general picture of geography and climate, socio economic characteristics of the population as well as socio and economic condition of Kupang Municipality.*

*The release of this publication has been made possible due to the assistance and contributions of various government institutions and private organization. To all who has involved in the preparation of this publication, we would like to express our appreciation and gratitude. Although this publication is still far from perfect, therefore criticisms and suggestions are always welcome for the improvement of future publications.*

*Kupang, February 2022  
Chief Statistician of  
Kupang Municipality*

**Ramly K. T. Kusumo, SP, MAP**

## DAFTAR ISI / CONTENTS

	Halaman <i>Page</i>
Kata Pengantar/ <i>Preface</i> .....	vii
Daftar Isi/ <i>Contents</i> .....	ix
Daftar Tabel/ <i>List of Tables</i> .....	xi
Daftar Gambar/ <i>List of Figures</i> .....	xli
Daftar Singkatan/ <i>List of Abbreviations</i> .....	xlvii
1. Geografi dan Iklim/ <i>Geography and Climate</i> .....	1
2. Pemerintahan/ <i>Government</i> .....	23
3. Penduduk dan Ketenagakerjaan/ <i>Population and Employment</i> .....	41
4. Sosial dan Kesejahteraan Rakyat/ <i>Social and Welfare</i> .....	73
5. Pertanian, Kehutanan, Peternakan, dan Perikanan/ <i>Agriculture, Forestry, Livestock, and Fishery</i> .....	183
6. Energi dan Industri/ <i>Energy and Industries</i> .....	247
7. Hotel dan Pariwisata/ <i>Hotel and Tourism</i> .....	265
8. Sistem Neraca Regional/ <i>System of Regional Accounts</i> .....	279
9. Perdagangan dan Koperasi/ <i>Trade and Cooperative</i> .....	321
10. Transportasi dan Komunikasi/ <i>Transportation and Communication</i> .....	333
11. Keuangan Daerah dan Harga/ <i>Regional Finance and Price</i> .....	359
12. Pengeluaran Penduduk dan Konsumsi Rumah Tangga/ <i>Population Expenditure and Household Consumption</i> .....	379
13. Perbandingan Antar Kabupaten/ <i>Comparison Between Region</i> .....	399



## DAFTAR TABEL/LIST OF TABLES

	Halaman <i>Page</i>
<b>1. GEOGRAFI DAN IKLIM/GEOGRAPHY AND CLIMATE .....</b>	<b>1</b>
<b>1.1 KEADAAN GEOGRAFI .....</b>	<b>8</b>
<b>    GEOGRAPHY CONDITION .....</b>	<b>8</b>
1.1.1 Luas Daerah, dan Jumlah Pulau Menurut Kecamatan di Kota Kupang, 2021 .....	8
<i>Total Area and Number of Islands by Subdistrict in Kupang Municipality, 2021 .....</i>	8
1.1.2 Tinggi Wilayah dan Jarak ke Ibukota Menurut Kecamatan di Kota Kupang, 2021 .....	10
<i>Altitude and Distance to The Capital by Subdistrict in Kupang Municipality, 2021 .....</i>	10
1.1.3 Luas Wilayah Menurut Kelurahan di Kecamatan Alak, 2021 .....	11
<i>Total Area by Village in Alak Subdistrict, 2021 .....</i>	11
1.1.4 Luas Wilayah Menurut Kelurahan di Kecamatan Maulafa, 2021 .....	12
<i>Total Area by Village in Maulafa Subdistrict, 2021 .....</i>	12
1.1.5 Luas Wilayah Menurut Kelurahan di Kecamatan Oebobo, 2021 .....	13
<i>Total Area by Village in Oebobo Subdistrict, 2021 .....</i>	13
1.1.6 Luas Wilayah Menurut Kelurahan di Kecamatan Kota Raja, 2021 .....	14
<i>Total Area by Village in Kota Raja Subdistrict, 2021 .....</i>	14
1.1.7 Luas Wilayah Menurut Kelurahan di Kecamatan Kelapa Lima 2021 ..	15
<i>Total Area by Village in Kelapa Lima Subdistrict, 2020 .....</i>	15
1.1.8 Luas Wilayah Menurut Kelurahan di Kecamatan Kota Lama, 2021 ....	16
<i>Total Area by Village in Kota Lama Subdistrict, 2020 .....</i>	16
<b>1.2 IKLIM .....</b>	<b>17</b>
<b>    CLIMATE .....</b>	<b>17</b>
1.2.1 Rata-rata Suhu dan Kelembaban Udara Menurut Bulan di Kota Kupang, 2021 .....	17
<i>Average Temperature and Humidity by Month in Kupang Municipality, 2021 .....</i>	17



	Halaman Page
1.2.2 Rata-Rata Tekanan Udara, Kecepatan Angin dan Penyinaran Matahari Menurut Bulan di Kota Kupang, 2021 .....	18
<i>Average Atmospheric Pressure, Wind Velocity and Duration of Sunshine by Month in Kupang Municipality, 2021 .....</i>	18
1.2.3 Jumlah Curah Hujan dan Hari Hujan Menurut Bulan di Kota Kupang, 2021 .....	19
<i>Amount of Precipitation and Number of Rainy Days by Month in Kupang Municipality, 2021 .....</i>	19
1.2.4 Rata-rata Suhu Udara Menurut Bulan di Kota Kupang (°C), 2017-2021 .....	20
<i>Average Temperature by Month in Kupang Municipality (°C), 2017-2021 .....</i>	20
1.2.5 Rata-Rata Penyinaran Matahari Menurut Bulan di Kota Kupang (%), 2017-2021 .....	21
<i>Average Duration of Sunshine by Month in Kupang Municipality (%), 2017-2021 .....</i>	21
<b>2. PEMERINTAHAN/GOVERNMENT .....</b>	<b>23</b>
<b>2.1 WILAYAH ADMINISTRATIF .....</b>	<b>29</b>
<b>ADMINISTRATIVE AREA .....</b>	<b>29</b>
2.1.1 Jumlah Kelurahan Menurut Kecamatan di Kota Kupang, 2017-2021 .....	29
<i>Number of Villages by Subdistrict in Kupang Municipality, 2017-2021 .....</i>	29
2.1.2 Jumlah Satuan Lingkungan Setempat (Rukun Warga dan Rukun Tetangga) Menurut Kecamatan di Kota Kupang, 2021 .....	30
<i>Number of Neighbourhood and Administration Unit at Lowest Level by Subdistrict in Kupang Municipality, 2021 .....</i>	30
<b>2.2 DEWAN PERWAKILAN RAKYAT DAERAH .....</b>	<b>31</b>
<b>THE REGIONAL HOUSE OF REPRESENTATIVE .....</b>	<b>31</b>

	Halaman Page
2.2.1 Jumlah Anggota Dewan Perwakilan Rakyat Daerah Menurut Partai Politik dan Jenis Kelamin di Kota Kupang, 2021 .....	31
<i>Number of Members of The Regional House of Representatives by Political Parties and Sex in Kupang Municipality, 2021.....</i>	<i>31</i>
2.2.2 Jumlah Anggota Dewan Perwakilan Rakyat Daerah Menurut Tingkat Pendidikan dan Jenis Kelamin di Kota Kupang, 2021 .....	32
<i>Number of Members of The Regional House of Representatives by Educational Level and Sex in Kupang Municipality, 2021.....</i>	<i>32</i>
2.2.3 Jumlah Keputusan Dewan Perwakilan Rakyat Daerah Menurut Jenis Keputusan di Kota Kupang, 2018-2021 .....	33
<i>Number of Parliament's Legislative Decisions in Kupang Municipality, 2018-2021.....</i>	<i>33</i>
<b>2.3 SUMBER DAYA MANUSIA .....</b>	<b>34</b>
<b>HUMAN RESOURCES.....</b>	<b>34</b>
2.3.1 Jumlah Pegawai Negeri Sipil Menurut Jabatan dan Jenis Kelamin di Kota Kupang, 2021 .....	34
<i>Number of Civil Servants by Occupation and Sex in Kupang Municipality, 2021 .....</i>	<i>34</i>
2.3.2 Jumlah Pegawai Negeri Sipil Menurut Tingkat Pendidikan dan Jenis Kelamin di Kota Kupang, 2021 .....	35
<i>Number of Civil Servants by Educational Level and Sex in Kupang Municipality, 2021 .....</i>	<i>35</i>
2.3.3 Jumlah Pegawai Negeri Sipil Menurut Tingkat Kepangkatan dan Jenis Kelamin di Kota Kupang, 2020-2021 .....	36
<i>Number of Civil Servants by Hierarchy and Sex in Kupang Municipality, 2020-2021 .....</i>	<i>36</i>
<b>3. PENDUDUK DAN KETENAGAKERJAAN/POPULATION AND EMPLOYMENT .....</b>	<b>39</b>
<b>3.1 PENDUDUK.....</b>	<b>48</b>
<b>POPULATION.....</b>	<b>48</b>

3.1.1	Proyeksi Penduduk, Laju Pertumbuhan Penduduk, Distribusi Persentase Penduduk, Kepadatan Penduduk, Rasio Jenis Kelamin Penduduk Menurut Kecamatan, 2021 .....	48
	<i>Population Projection, Annual Population Growth Rate, Percentage Distribution of Population, Population Density, and Population Sex Ratio by Subdistrict, 2021 .....</i>	48
3.1.2	Proyeksi Penduduk Menurut Kelompok Umur dan Jenis Kelamin di Kota Kupang (Jiwa), 2021 .....	51
	<i>Population Projection by Age Group and Sex in Kupang Municipality (Person), 2021 .....</i>	51
3.1.3	Jumlah Penduduk, Rumah Tangga, dan Rata-rata Anggota Rumah Tangga Kota Kupang, 2010, 2017-2020.....	52
	<i>Number of Population, Household, and Average of Household Member of Kupang Municipality, 2010, 2017-2020.....</i>	52
3.1.4	Banyaknya Kutipan Akta Kelahiran yang Dikeluarkan Menurut Kecamatan di Lingkup Pemerintah Kota Kupang, 2018-2021 .....	53
	<i>Number of Birth Certificate Issued by Subdistrict in the Municipality of Kupang, 2018-2021 .....</i>	53
3.1.5	Banyaknya Kutipan Akta Nikah yang Dikeluarkan Menurut Kecamatan di Lingkup Pemerintah Kota Kupang, 2018-2021 .....	54
	<i>Number of Marriage Certificate Issued by Subdistrict in Kupang Municipality, 2018-2021 .....</i>	54
<b>3.2</b>	<b>KETENAGAKERJAAN .....</b>	<b>55</b>
	<b>EMPLOYMENT .....</b>	<b>55</b>
3.2.1	Persentase Penduduk Berumur 15 Tahun ke Atas Menurut Kegiatan Seminggu yang Lalu di Kota Kupang, 2019-2021 .....	55
	<i>Percentage of Population Aged 15 Years and Over by Types of Activities During the Previous Week, 2019- 2021 .....</i>	55
3.2.2	Penduduk Berumur 15 Tahun Ke Atas Menurut Kegiatan Seminggu yang Lalu dan Jenis Kelamin di Kota Kupang, 2021.....	56

	Halaman Page
<i>Population Aged 15 Years and Over by Types of Activities During the Previous Week and Sex in Kupang Municipality, 2021.....</i>	56
3.2.3 Penduduk Berumur 15 Tahun Ke Atas yang Bekerja Selama Seminggu yang Lalu Menurut Kelompok Umur dan Jenis Kelamin di Kota Kupang, 2021 .....	57
<i>Population Aged 15 Years and Over Who Worked During the Previous Week by Age Group and Sex in Kupang Municipality, 2021 .....</i>	57
3.2.4 Penduduk Berumur 15 Tahun Ke Atas yang Bekerja Selama Seminggu yang Lalu Menurut Lapangan Pekerjaan Utama dan Jenis Kelamin di Kota Kupang, 2021 .....	58
<i>Population Aged 15 Years and Over Who Worked During the Previous Week by Main Industry and Sex in Kupang Municipality, 2021 .....</i>	58
3.2.5 Jumlah Penduduk Berumur 15 Tahun Ke Atas yang Bekerja Selama Seminggu yang Lalu Menurut Jumlah Jam Kerja pada Pekerjaan Utama dan Jenis Kelamin di Kota Kupang, 2021 .....	59
<i>Population Aged 15 Years and Over Who Worked During the Previous Week by Total Working Hours on Main Industry and Sex in Kupang Municipality, 2021 .....</i>	59
3.2.6 Penduduk Berumur 15 Tahun Ke Atas yang Bekerja Selama Seminggu yang Lalu Menurut Status Pekerjaan Utama dan Jenis Kelamin di Kota Kupang, 2021 .....	60
<i>Population Aged 15 Years and Over Who Worked During the Previous Week by Main Employment Status and Sex in Kupang Municipality, 2021.....</i>	60
3.2.7 Penduduk Berumur 15 Tahun Ke Atas yang Bekerja Selama Seminggu yang Lalu Menurut Pendidikan Tertinggi yang Ditamatkan dan Jenis Kelamin di Kota Kupang, 2021 .....	61
<i>Population Aged 15 Years and Over Who Worked During the Previous Week by Educational Attainment and Sex in Kupang Municipality, 2021.....</i>	61
3.2.8 Penduduk Berumur 15 Tahun Ke Atas yang Bekerja Selama	

Seminggu yang Lalu Menurut Klasifikasi Jabatan dan Jenis Kelamin di Kota Kupang, 2021 .....	62
<i>Number Of Unemployment by Job Classification and Sex in Kupang Municipality, 2021</i> .....	62
3.2.9 Pencari Kerja Terdaftar, Lowongan Kerja Terdaftar, dan Tenaga Kerja yang Ditempatkan di Luar Negeri Menurut Tingkat Pendidikan dan Jenis Kelamin (Laki-laki) di Kota Kupang, 2020.....	63
<i>Number of Registered Job Applicants, Registered Job Vacancies, and Number of Accepted Worker in Abroad By Educational Attainment and Sex (Male) in Kupang Municipality, 2020</i> .....	63
3.2.10 Pencari Kerja Terdaftar, Lowongan Kerja Terdaftar, dan Tenaga Kerja yang Ditempatkan Di Luar Negeri Menurut Tingkat Pendidikan dan Jenis Kelamin (Perempuan) di Kota Kupang, 2020.....	64
<i>Number of Registered Job Applicants, Registered Job Vacancies, and Number of Accepted Worker in Abroad By Educational Attainment and Sex (Female) in Kupang Municipality, 2020</i> .....	64
3.2.11 Pencari Kerja Terdaftar, Lowongan Kerja Terdaftar, dan Jumlah Tenaga Kerja yang Ditempatkan Di Luar Negeri Menurut Tingkat Pendidikan dan Jenis Kelamin (Laki-laki +Perempuan), 2020.....	65
<i>Number of Registered Job Applicants, Registered Job Vacancies, and Number of Accepted Worker in Abroad By Educational Attainment and Sex (Male+Female), 2020</i> .....	65
3.2.12 Upah Minimum Regional Kota Kupang, 2018-2021 .....	66
<i>Regional Minimum Wage in Kupang City, 2018-2021</i> .....	66
3.2.13 Pencari Kerja Terdaftar, Lowongan Kerja Terdaftar, dan Penempatan/Pemenuhan Tenaga Kerja Menurut Kecamatan dan Jenis Kelamin (Laki-laki) di Kota Kupang, 2020.....	67
<i>Number of Registered Job Applicants, Registered Job Vacancies, and Placement of Workers By Subdistrict and Sex (Male) in Kupang Municipality, 2020</i> .....	67
3.2.14 Pencari Kerja Terdaftar, Lowongan Kerja Terdaftar, dan	

	Halaman Page
Penempatan/Pemenuhan Tenaga Kerja Menurut Kecamatan dan Jenis Kelamin (Perempuan) di Kota Kupang, 2020.....	68
<i>Number of Registered Job Applicants, Registered Job Vacancies, and Placement of Workers By Subdistrict and Sex (Female) in Kupang Municipality, 2020 .....</i>	<i>68</i>
3.2.15 Pencari Kerja Terdaftar, Lowongan Kerja Terdaftar, dan Penempatan/Pemenuhan Tenaga Kerja Menurut Kecamatan dan Jenis Kelamin (Laki-laki+Perempuan) di Kota Kupang, 2020.....	69
<i>Number of Registered Job Applicants, Registered Job Vacancies, and Placement of Workers By Subdistrict and Sex (Male+Female) in Kupang Municipality, 2020 .....</i>	<i>69</i>
<b>4. SOSIAL DAN KESEJAHTERAAN RAKYAT/SOCIAL AND WELFARE .....</b>	<b>71</b>
<b>4.1 PENDIDIKAN.....</b>	<b>82</b>
<b>EDUCATION .....</b>	<b>82</b>
4.1.1 Jumlah Sekolah dan Murid Taman Kanak-Kanak (TK) di Bawah Kementerian Pendidikan dan Kebudayaan Menurut Kecamatan di Kota Kupang, 2020/2021 dan 2021/2022 .....	82
<i>Number of Schools and Students in Kindergarten Under The Ministry of Education and Culture by Subdistrict in Kupang Municipality, 2020/2021 and 2021/2022 .....</i>	<i>82</i>
4.1.2 Jumlah Sekolah, Guru, dan Murid Raudatul Athfal (RA) di Bawah Kementerian Agama Menurut Kecamatan di Kota Kupang, 2020/2021 .....	85
<i>Number of Schools, Teachers, and Students in Raudatul Athfal (RA) Under The Ministry of Religious Affairs by Subdistrict in Kupang Municipality, 2020/2021 .....</i>	<i>85</i>
4.1.3 Jumlah Sekolah, Guru, dan Murid Sekolah Dasar (SD) di Bawah Kementerian Pendidikan dan Kebudayaan Menurut Kecamatan di Kota Kupang, 2020/2021 dan 2021/2022 .....	86

	<i>Number of Schools, Teachers, and Students in Primary Schools Under The Ministry of Education and Culture by Subdistrict in Kupang Municipality, 2020/2021 and 2021/2022</i> .....	86
4.1.4	Jumlah Sekolah, Guru, dan Murid Madrasah Ibtidaiyah (MI) di Bawah Kementerian Agama Menurut Kecamatan di Kota Kupang, 2020/2021 .....	89
	<i>Number of Schools, Teachers, and Pupils in Madrasah Ibtidaiyah (MI) Under The Ministry of Religious Affairs by Subdistrict in Kupang Municipality, 2020/2021</i> .....	89
4.1.5	Jumlah Sekolah, Guru, dan Murid Sekolah Menengah Pertama (SMP) di Bawah Kementerian Pendidikan dan Kebudayaan Menurut Kecamatan di Kota Kupang, 2020/2021 dan 2021/2022 .....	92
	<i>Number of Schools, Teachers, and Students in Junior High Schools Under The Ministry of Education and Culture by Subdistrict in Kupang Municipality, 2020/2021 and 2021/2022</i> .....	92
4.1.6	Jumlah Sekolah, Guru, dan Murid Madrasah Tsanawiyah (MTs) di Bawah Kementerian Agama Menurut Kecamatan di Kota Kupang, 2020/2021 .....	95
	<i>Number of Schools, Teachers, and Pupils in Madrasah Tsanawiyah (MTs) Under The Ministry of Religious Affairs by Subdistrict in Kupang Municipality, 2020/2021</i> .....	95
4.1.7	Jumlah Sekolah, Guru, dan Murid Sekolah Menengah Atas (SMA) di Bawah Kementerian Pendidikan dan Kebudayaan Menurut Kecamatan di Kota Kupang, 2020/2021 dan 2021/2022 .....	98
	<i>Number of Schools, Teachers, and Students in Senior High Schools Under The Ministry of Education and Culture by Subdistrict in Kupang Municipality, 2020/2021 and 2021/2022</i> .....	98
4.1.8	Jumlah Sekolah, Guru, dan Murid Sekolah Menengah Kejuruan (SMK) di Bawah Kementerian Pendidikan dan Kebudayaan Menurut Kecamatan di Kota Kupang, 2020/2021 dan 2021/2022 .....	101

	<i>Number of Schools, Teachers, and Students in Vocational High Schools Under The Ministry of Education and Culture by Subdistrict in Kupang Municipality, 2020/2021 and 2021/2022</i> .....	101
4.1.9	Jumlah Sekolah, Guru, dan Murid Madrasah Aliyah (MA) di Bawah Kementerian Agama Menurut Kecamatan di Kota Kupang, 2020/2021 .....	104
	<i>Number of Schools, Teachers, and Pupils in Madrasah Aliyah (MA) Under The Ministry of Religious Affairs by Subdistrict in Kupang Municipality, 2020/2021</i> .....	104
4.1.10	Jumlah Kelurahan yang Memiliki Fasilitas Sekolah Menurut Kecamatan dan Tingkat Pendidikan di Kota Kupang, 2018-2020 .....	107
	<i>Number of Villages Having Educational Facilities by Subdistrict and Educational Level in Kupang Municipality, 2018-2019</i> .....	107
4.1.11	Jumlah Fakultas, Jurusan dan Mahasiswa pada Perguruan Tinggi di Kota Kupang 2021 .....	112
	<i>Number of Faculty, Field and Students From University in Kupang Municipality, 2020</i> .....	112
4.1.12	Jumlah Dosen pada Perguruan Tinggi di Kota Kupang 2021 .....	114
	<i>Number of Lecturer from University in Kupang Municipality, 2021</i> .....	114
4.1.13	Jumlah Lulusan pada Perguruan Tinggi di Kota Kupang, 2021 .....	116
	<i>Number of Graduated Students from University in Kupang Municipality, 2021</i> .....	116
4.1.14	Jumlah Sekolah, Guru, dan Murid Sekolah Luar Biasa (SLB) Negeri dan Swasta Menurut Kecamatan di Kota Kupang, 2021 .....	118
	<i>Number of Schools, Teachers, and Pupils of Special Public School and Special Private School by Subdistrict in Kupang Municipality, 2021</i> .....	118
4.1.15	Jumlah Siswa Peserta Ujian Akhir SD Menurut Kecamatan di Kota Kupang, 2020-2021 .....	120
	<i>Number of Student as The Examinee in Primary School by Subdistrict in Kupang Municipality, 2020-2021</i> .....	120



	Halaman Page
4.1.16 Jumlah Siswa Peserta Ujian Akhir Sekolah Menengah Pertama Menurut Kecamatan di Kota Kupang, 2020-2021 .....	122
<i>Number of Student as The Examinee in Junior High School by Subdistrict in Kupang Municipality, 2020-2021 .....</i>	122
4.1.17 Persentase Penduduk Usia 7–24 Tahun Menurut Kelompok Umur Sekolah dan Partisipasi Sekolah di Kota Kupang, 2021 .....	124
<i>Percentage of Population Aged 7-24 Years by School Age Group, and School Participation in Kupang Municipality, 2021 .....</i>	124
4.1.18 Angka Partisipasi Murni (APM) Menurut Jenjang Pendidikan di Kota Kupang, 2020 .....	125
<i>Net Enrolment Rate by Educational Level in Kupang Municipality, 2020 .....</i>	125
4.1.19 Persentase Penduduk Berumur 15 Tahun ke Atas yang Melek Huruf Menurut Kelompok Umur di Kota Kupang, 2020.....	126
<i>Percentage of Literate People Aged 15 Years and Over by Age Group in Kupang Municipality, 2020.....</i>	126
4.1.20 Persentase Penduduk Berumur 5 Tahun ke Atas Menurut Status Pendidikan dan Jenis Kelamin di Kota Kupang, 2021 .....	127
<i>Percentage of Population Aged 5 Years and Over by Educational Status and Sex in Kupang Municipality, 2021.....</i>	127
4.1.21 Persentase Penduduk Berumur 15 Tahun ke Atas Menurut Ijazah Tertinggi yang Dimiliki dan Jenis Kelamin di Kota Kupang, 2021 .....	128
<i>Percentage of Population Aged 15 Years and Over by Their Highest Degree and Sex in Kupang Municipality, 2021 .....</i>	128
4.1.22 Persentase Penduduk Berumur 15 Tahun Ke Atas Menurut Kemampuan Membaca dan Menulis per Jenis Kelamin di Kota Kupang, 2020 .....	129
<i>Percentage of Population Aged 15 Years and Over by Literacy and Sex in Kupang Municipality, 2020.....</i>	129
<b>4.2 KESEHATAN .....</b>	<b>130</b>
<b>HEALTH .....</b>	<b>130</b>

	Halaman Page
4.2.1 Jumlah Kelurahan Yang Memiliki Sarana Kesehatan Menurut Kecamatan di Kota Kupang, 2019-2021.....	130
<i>Number of Villages Having Health Facilities by Subdistrict in Kupang Municipality, 2018-2020.....</i>	<i>130</i>
4.2.2 Banyaknya Dokter dan Bidan Praktek Menurut Kecamatan di Kota Kupang, 2019.....	136
<i>Number of Practical Doctor and Midwives by Subdistrict in Kupang Municipality, 2019.....</i>	<i>136</i>
4.2.3 Jumlah Tenaga Kesehatan Menurut Kecamatan di Kota Kupang, 2018.....	137
<i>Number of Health Personnel by Subdistrict in Kupang Municipality, 2018.....</i>	<i>137</i>
4.2.4 Jumlah Dokter Spesialis, Dokter Umum, dan Dokter Gigi Menurut Sarana Pelayanan Kesehatan di Kota Kupang, 2018.....	138
<i>Number of Specialist Doctor, General Practitioner, and Dentist by Type of Health Facility in Kupang Municipality, 2018.....</i>	<i>138</i>
4.2.5 Banyaknya Tenaga Kesehatan di Puskesmas Menurut Jenisnya, 2019.....	139
<i>Number of Health Personal Service in Community Health Centre by Type, 2019.....</i>	<i>139</i>
4.2.6 Persentase Balita yang Pernah Mendapat Imunisasi Menurut Jenis Imunisasi di Kota Kupang, 2016-2019.....	140
<i>Percentage of Children Under Five Years Who Had Immunization by Type of Immunization in Kupang Municipality, 2016-2019.....</i>	<i>140</i>
4.2.7 Jumlah Bayi yang Diimunisasi Berdasarkan Puskesmas di Kota Kupang, 2019.....	141
<i>Infant Immunization Specified Amount per Public Health Center in Kupang Municipality, 2019.....</i>	<i>141</i>
4.2.8 Jumlah Kasus 10 Penyakit Terbanyak di Kota Kupang, 2019.....	142
<i>Number of Cases of the 10 Most Diseases in Kupang Municipality, 2019.....</i>	<i>142</i>

	Halaman Page
4.2.9 Jumlah Bayi Lahir, Bayi Berat Badan Lahir Rendah (BBLR), BBLR Dirujuk, dan Bergizi Buruk di Kota Kupang, 2014-2019.....	143
<i>Number of Babies Born, Babies with Low Birth Weights (LBW), Treated LBW, and Malnutrition Cases in Kupang Municipality, 2014-2019.....</i>	<i>143</i>
4.2.10 Jumlah Ibu Hamil, Melakukan Kunjungan K1, Melakukan Kunjungan K4, Kurang Energi Kronis (KEK), dan Mendapat Tablet Zat Besi (Fe) di Kota Kupang, 2014-2019 .....	144
<i>Number of Pregnant Women, Those with One Visit and four Visits of Antenatal Care, Chronic Energy Deficiency (CED), and Receiving Iron Supplement in Kupang Municipality, 2014-2019.....</i>	<i>144</i>
4.2.11 Jumlah Kasus HIV/AIDS, IMS, DBD, Diare, dan Malaria Menurut Kecamatan di Kota Kupang, 2019.....	145
<i>Number of Cases of HIV/AIDS, Sexually Transmitted Infection, Dengue Fever, Diarrhea, and Malaria by Subdistrict in Kupang Municipality, 2019.....</i>	<i>145</i>
4.2.12 Jumlah Pengidap Penyakit HIV dan AIDS per Jenis Kelamin di Kota Kupang, 2015-2020.....	146
<i>Number of People with HIV Disease and AIDS by Sex in Kupang Municipality, 2015-2020.....</i>	<i>146</i>
4.2.13 Jumlah Pengidap Penyakit HIV dan AIDS di Kota Kupang, 2015-2021.....	147
<i>Number of People with HIV Disease and AIDS in Kupang Municipality, 2015-2021 .....</i>	<i>147</i>
4.2.14 Jumlah Klinik Keluarga Berencana (KKB) dan Pos Pelayanan Keluarga Berencana Desa (PPKBD) Menurut Kecamatan di Kota Kupang, 2020-2021 .....	148
<i>Number of Family Planning Clinics and Village Family Planning Service Units by Subdistrict in Kupang Municipality, 2020-2021 .....</i>	<i>148</i>
4.2.15 Jumlah Pasangan Usia Subur dan Peserta KB Aktif Menurut Kecamatan di Kota Kupang, 2020-2021 .....	149

	<i>Number of Childbearing Age Couples and Family Planning Participants by Subdistrict in Kupang Municipality, 2018</i> .....	149
4.2.16	Penduduk Perempuan Berumur 15 – 49 Tahun dan Berstatus Kawin Menurut Pernah/Tidak Menggunakan Alat/Cara KB di Kota Kupang, 2015 .....	153
	<i>Married Women Aged 15 – 49 Years who Ever/Never Use Contraceptive in Kupang Municipality, 2015</i> .....	153
4.2.17	Penduduk Perempuan Berumur 15 – 49 Tahun dan Berstatus Kawin Menurut Sedang/Tidaknya Menggunakan Alat/Cara KB di Kota Kupang, 2015 .....	154
	<i>Married Women Aged 15 – 49 Years who Currently Use/Do not Use Contraceptive in Kupang Municipality, 2015</i> .....	154
4.2.18	Penduduk Perempuan Berumur 15 – 49 Tahun dan Berstatus Kawin Menurut Alat/Cara KB yang Sedang Digunakan di Kota Kupang, 2015 .....	155
	<i>Married Women Aged 15 – 49 Years who Currently Use Contraceptive in Kupang Municipality, 2015</i> .....	155
4.2.19	Penduduk Perempuan Berumur 10 Tahun ke Atas yang Pernah Kawin Menurut Umur Perkawinan Pertama di Kota Kupang, 2015 ....	156
	<i>Ever Married Women Aged 10 Years and Over by Age at First Marriage in Kupang Municipality, 2015</i> .....	156
<b>4.3</b>	<b>AGAMA DAN SOSIAL LAINNYA.....</b>	<b>157</b>
	<b>RELIGION AND OTHER SOCIAL AFFAIRS.....</b>	<b>157</b>
4.3.1	Jumlah Penduduk Menurut Kecamatan dan Agama yang Dianut di Kota Kupang Berdasarkan Hasil Sensus Penduduk 2010 .....	157
	<i>Population by Subdistrict and Religion in Kupang Based on Population Census 2010</i> .....	157
4.3.2	Jumlah Penduduk Menurut Kecamatan dan Agama yang Dianut di Kota Kupang, 2021 .....	158
	<i>Population by Subdistrict and Religion in Kupang Municipality, 2021 ...</i>	158
4.3.3	Jumlah Kelurahan yang Mengalami Bencana Alam <sup>1</sup>	

	Halaman Page
Menurut Kecamatan di Kota Kupang, 2019-2021 .....	159
<i>Number of Villages that Had Natural Disaster<sup>1</sup> by Subdistrict in Kupang Municipality, 2019-2021 .....</i>	<i>159</i>
4.3.4 Jumlah Tempat Peribadatan Menurut Kecamatan di Kota Kupang, 2021 .....	162
<i>Number of Worship Facilities by Subdistrict in Kupang Municipality, 2021.....</i>	<i>162</i>
4.3.5 Jumlah Pimpinan Agama/Rohaniawan Menurut Kecamatan di Kota Kupang, 2021 .....	163
<i>Number of Spiritualists by Subdistrict in Kupang Municipality, 2021 .....</i>	<i>163</i>
<b>4.4 KRIMINALITAS .....</b>	<b>164</b>
<b>CRIMINALITY .....</b>	<b>164</b>
4.4.1 Jumlah Tindak Pidana Menurut Kepolisian Sektor di Kota Kupang, 2019-2021 .....	164
<i>Number of Reported Criminal Cases by Subdistrict Police Office in Kupang Municipality, 2019-2021 .....</i>	<i>164</i>
4.4.2 Persentase Penyelesaian Tindak Pidana Menurut Kepolisian Resort di Kota Kupang, 2019-2021 .....	165
<i>Percentage of Crime Clearance Rate by Subdistrict Police Office in Kupang Municipality, 2019-2021 .....</i>	<i>165</i>
4.4.3 Jumlah Perkara dalam Perkara Pidana Biasa yang Diterima, Diputuskan, dan Sisa Akhir di Kota Kupang, 2020-2021 .....	166
<i>Number of Criminal Cases Received, Settled, and Rest of The Month in Kupang Municipality, 2020-2021 .....</i>	<i>166</i>
4.4.4 Jumlah Perkara dalam Perkara Pidana Korupsi yang Diterima, Diputuskan, dan Sisa Akhir di Kota Kupang, 2020-2021 .....	168
<i>Number of Corruption Cases Received, Settled, and Rest of The Month in Kupang Municipality, 2020-2021 .....</i>	<i>168</i>
4.4.5 Jumlah Perkara dalam Perkara Pidana Cepat/Ringan/Lalu Lintas yang Diterima, Diputuskan, dan Sisa Akhir di Kota Kupang,	

	Halaman Page
2020-2021.....	170
<i>Number of Minor Offences/Trafic Crime Cases Received, Settled, and Rest of The Month in Kupang Municipality, 2020-2021 .....</i>	<i>170</i>
4.4.6 Tambahan Narapidana Berdasarkan Putusan Pengadilan Menurut Lama di Penjara/Dikurung dan Jenis Kelamin di Lembaga Pemasyarakatan Kupang, 2020 .....	172
<i>Additional Prisoner Settled by Court by Type of Verdict and Sex in Public Resistence Institution of Kupang, 2020 .....</i>	<i>172</i>
4.4.7 Tambahan Narapidana Berdasarkan Putusan Pengadilan Menurut Bulan, Kelompok Umur, dan Jenis Kelamin di Lembaga Pemasyarakatan Kupang, 2020 .....	173
<i>Additional Prisoner Settled by Court by Month, Age Group, and Sex in Public Resistence Institution of Kupang, 2020.....</i>	<i>173</i>
4.4.8 Tambahan Narapidana Berdasarkan Putusan Pengadilan Menurut Jenis Kejahatan/Pelanggaran di Lembaga Pemasyarakatan Kupang, 2020.....	174
<i>Additional Prisoner Settled by Court by Type of Crime/Delinquency in Public Resistence Institution of Kupang, 2020.....</i>	<i>174</i>
4.4.9 Jumlah Penghuni Lembaga Pemasyarakatan Kupang Menurut Jenis Kejahatan/Pelanggaran, 2020.....	176
<i>Number of Prisoners in Public Resistence Institution of Kupang by Type of Crime/Delinquency, 2020.....</i>	<i>176</i>
4.4.10 Jumlah Kejadian Kecelakaan Lalu Lintas di Kota Kupang, 2021 .....	178
<i>Number of Accident in Kupang Municipality, 2021 .....</i>	<i>178</i>
<b>4.5 KEMISKINAN DAN PEMBANGUNAN MANUSIA .....</b>	<b>179</b>
<b><i>POVERTY AND HUMAN DEVELOPMENT.....</i></b>	<b><i>179</i></b>
4.5.1 Jumlah Keluarga Menurut Kecamatan dan Klasifikasi Keluarga di Kota Kupang, 2021 .....	179
<i>Number of Households by Subdistrict and Household Classification in Kupang Municipality, 2021.....</i>	<i>179</i>

	Halaman Page	
4.5.2	Garis Kemiskinan dan Penduduk Miskin di Kota Kupang, 2015-2020 <i>Poverty Line and Number of Poor People in Kupang Municipality, 2015-2020</i> .....	101 180
4.5.3	Komponen Indeks Pembangunan Manusia (IPM) di Kota Kupang, 2016-2021..... <i>Human Development Index Component in Kupang Municipality, 2016-2021</i> .....	181 181
<b>5.</b>	<b>PERTANIAN, KEHUTANAN, PETERNAKAN, DAN PERIKANAN/ AGRICULTURE, FORESTRY, LIVESTOCK, AND FISHERY</b> .....	<b>183</b>
<b>5.1</b>	<b>TANAMAN PANGAN</b> .....	<b>192</b>
	<b>FOOD CROPS</b> .....	<b>192</b>
5.1.1	Luas Lahan Menurut Jenis Penggunaan di Kota Kupang (ha), 2020-2021 .....	192
	<i>Total Area by Type of Utility in Kupang Municipality (ha), 2020-2021</i> .....	192
5.1.2	Luas Lahan Sawah Menurut Jenis Pengairan dan Frekuensi Penanaman Padi dalam Setahun di Kota Kupang (ha), 2021 .....	193
	<i>Wetland Area by Type of Irrigation and Plantation Frequency in a Year in Kupang Municipality (ha), 2021</i> .....	193
5.1.3	Luas Panen Padi dan Palawija di Kota Kupang (ha), 2021 .....	194
	<i>Harvested Area of Paddy and Second Crops in Kupang Municipality ha), 2021</i> .....	194
5.1.4	Luas Panen, Rata-rata Produksi, dan Produksi Padi Sawah Menurut Kecamatan di Kota Kupang, 2021.....	195
	<i>Harvested Area, Yield Rate, and Production of Wet Land Paddy by Subdistrict in Kupang Municipality, 2021</i> .....	195
5.1.5	Luas Panen, Rata-rata Produksi, dan Produksi Padi Ladang Menurut Kecamatan di Kota Kupang, 2021.....	196
	<i>Harvested Area, Yield Rate, and Production of Dry-Land Paddy by Subdistrict in Kupang Municipality, 2021</i> .....	196
5.1.6	Luas Panen, Rata-rata Produksi, dan Produksi Padi Sawah,	

	Halaman Page
Padi Ladang, dan Palawija di Kota Kupang, 2021 .....	197
<i>Harvested Area, Yield Rate, and Production of Wet Land Paddy, Dry Land Paddy, and Second Crops in Kupang Municipality, 2021 .....</i>	<i>197</i>
5.1.7 Luas Panen, Rata-rata Produksi, dan Produksi Jagung Menurut Kecamatan di Kota Kupang, 2021 .....	198
<i>Harvested Area, Yield Rate, and Production of Maize by Subdistrict in Kupang Municipality, 2021 .....</i>	<i>198</i>
5.1.8 Luas Panen, Rata-rata Produksi, dan Produksi Kacang Tanah Menurut Kecamatan di Kota Kupang, 2021 .....	199
<i>Harvested Area, Yield Rate, and Production of Peanuts by Subdistrict in Kupang Municipality, 2021 .....</i>	<i>199</i>
5.1.9 Luas Panen, Rata-rata Produksi, dan Produksi Kacang Hijau Menurut Kecamatan di Kota Kupang, 2021 .....	200
<i>Harvested Area, Yield Rate, and Production of Green Peas by Subdistrict in Kupang Municipality, 2021 .....</i>	<i>200</i>
5.1.10 Luas Panen, Rata-rata Produksi, dan Produksi Ubi Kayu Menurut Kecamatan di Kota Kupang, 2021 .....	201
<i>Harvested Area, Yield Rate, and Production of Cassava by Subdistrict in Kupang Municipality, 2021 .....</i>	<i>201</i>
<b>5.2 HORTIKULTURA.....</b>	<b>202</b>
<b>HORTICULTURE .....</b>	<b>202</b>
5.2.1 Luas Panen Tanaman Sayuran Menurut Kecamatan dan Jenis Tanaman (ha) di Kota Kupang, 2020 dan 2021 .....	202
<i>Harvested Area of Vegetables by Subdistrict and Kind of Plant (ha) in Kupang Municipality, 2020 and 2021 .....</i>	<i>202</i>
5.2.2 Produksi Tanaman Sayuran Menurut Kecamatan dan Jenis Tanaman (ton) di Kota Kupang, 2020 dan 2021 .....	205
<i>Production of Vegetables by Subdistrict and Kind of Plant (ton) in Kupang Municipality, 2020 dan 2021 .....</i>	<i>205</i>
5.2.3 Luas Panen Tanaman Sayuran dan Buah–Buahan Semusim	



	Halaman Page
Menurut Jenis Tanaman (ha) di Kota Kupang, 2019-2021 .....	208
<i>Harvested Area of Seasonal Vegetables and Fruits by Kind of Plant (ha) in Kupang Municipality, 2019–2021.....</i>	<i>208</i>
5.2.4 Produksi Tanaman Sayuran dan Buah–Buahan Semusim	
Menurut Jenis Tanaman (kuintal) di Kota Kupang, 2018–2021 .....	210
<i>Production of Seasonal Vegetables and Fruits by Kind of Plant (quintal) in Kupang Municipality, 2018–2021.....</i>	<i>210</i>
5.2.5 Luas Panen Tanaman Biofarmaka Menurut Kecamatan dan Jenis Tanaman (m2) di Kota Kupang, 2020 dan 2021.....	212
<i>Harvested Area of Medicinal Plants by Subdistrict and Kind of Plant (m<sup>2</sup>) in Kupang Municipality, 2020 and 2021 .....</i>	<i>212</i>
5.2.6 Produksi Tanaman Biofarmaka Menurut Kecamatan dan Jenis Tanaman (kg) di Kota Kupang, 2020 and 2021 .....	214
<i>Production of Medicinal Plants by Subdistrict and Kind of Plant (kg) in Kupang Municipality, 2020 and 2021 .....</i>	<i>214</i>
5.2.7 Luas Panen Tanaman Biofarmaka Menurut Jenis Tanaman (m <sup>2</sup> ) di Kota Kupang, 2018–2021 .....	216
<i>Harvested Area of Medicinal Plants by Kind of Plant (m<sup>2</sup>) in Kupang Municipality, 2018–2021.....</i>	<i>216</i>
5.2.8 Produksi Tanaman Biofarmaka Menurut Jenis Tanaman (kg) di Kota Kupang, 2018–2021 .....	217
<i>Production of Medicinal Plants by Kind of Plant (kg) in Kupang Municipality, 2018–2021.....</i>	<i>217</i>
5.2.9 Luas Panen Tanaman Hias Menurut Kecamatan dan Jenis Tanaman (m <sup>2</sup> ) di Kota Kupang, 2020 and 2021 .....	218
<i>Harvested Area of Ornamental Plants by Subdistrict and Kind of Plant (m<sup>2</sup>) in Kupang Municipality, 2020 and 2021 .....</i>	<i>218</i>
5.2.10 Produksi Tanaman Hias Menurut Kecamatan dan Jenis Tanaman (tangkai) di Kota Kupang, 2020 and 2021.....	220
<i>Production of Ornamental Plants by Subdistrict and Kind of Plant</i>	

	Halaman Page
<i>(stalks) in Kupang Municipality, 2020 and 2021 .....</i>	220
5.2.11 Luas Panen Tanaman Hias Menurut Jenis Tanaman (m <sup>2</sup> ) di Kota Kupang, 2019–2021 .....	222
<i>Harvested Area of Ornamental Plants by Kind of Plant (m<sup>2</sup>) in Kupang Municipality, 2019–2021.....</i>	222
5.2.12 Produksi Tanaman Hias Menurut Jenis Tanaman (tangkai) di Kota Kupang, 2018–2021 .....	224
<i>Production of Ornamental Plants by Kind of Plant (stalks) in Kupang Municipality, 2018–2021.....</i>	224
5.2.13 Produksi Buah-buahan Menurut Kecamatan dan Jenis Tanaman (kuintal) di Kota Kupang, 2020 dan 2021 .....	226
<i>Production of Fruits by Subdistrict and Kind of Plant (quintal) in Kupang Municipality, 2020 and 2021.....</i>	226
5.2.14 Produksi Buah–Buahan dan Sayuran Tahunan Menurut Jenis Tanaman (kuintal) di Kota Kupang, 2019–2021 .....	229
<i>Production of Annual Fruits and Vegetables by Kind of Plant (quintal) in Kupang Municipality, 2019–2021.....</i>	229
<b>5.3 PERKEBUNAN .....</b>	<b>231</b>
<b>ESTATE CROPS.....</b>	<b>231</b>
5.3.1 Luas Areal Tanaman Perkebunan Menurut Kecamatan dan Jenis Tanaman (ha) di Kota Kupang, 2020 dan 2021 .....	231
<i>Planted Area of Estate Crops by Subdistrict and Type of Crops (ha) in Kupang Municipality, 2020 and 2021.....</i>	231
5.3.2 Produksi Perkebunan Menurut Kecamatan dan Jenis Tanaman (ton) di Kota Kupang, 2020 dan 2021 .....	234
<i>Production of Estate by Subdistrict and Type of Crops (ton) in Kupang Municipality, 2020 and 2021 .....</i>	234
<b>5.6 PETERNAKAN .....</b>	<b>237</b>
<b>LIVESTOCK .....</b>	<b>237</b>
5.4.1 Populasi Ternak Menurut Kecamatan dan Jenis Ternak	

	Halaman Page
di Kota Kupang, 2021 .....	237
<i>Livestock Population by Subdistrict and Kind of Livestocks in Kupang Municipality, 2021 .....</i>	<i>237</i>
5.4.2 Populasi Unggas Menurut Kecamatan dan Jenis Unggas di Kota Kupang, 2021 .....	238
<i>Poultry Population by Subdistrict and Kind of Poultry in Kupang Municipality, 2021 .....</i>	<i>238</i>
5.4.3 Banyaknya Ternak yang Dipotong Menurut Tempat Pemotongan di Kota Kupang, 2020 .....	239
<i>Number of Slaughtered Livestocks by Slaughtered Place in Kupang Municipality, 2020 .....</i>	<i>239</i>
<b>5.5 PERIKANAN .....</b>	<b>240</b>
<b>FISHERY .....</b>	<b>240</b>
5.5.1 Jumlah Rumah Tangga Perikanan Budidaya Menurut Kecamatan dan Jenis Budidaya di Kota Kupang, 2020.....	240
<i>Number of Aquaculture Households by Subdistrict and Type of Aquaculture in Kupang Municipality, 2020 .....</i>	<i>240</i>
5.5.2 Banyaknya Nelayan Menurut Kecamatan dan Jenisnya, 2020.....	241
<i>Number of Fisherman by Subdistrict and Type, 2020.....</i>	<i>241</i>
5.5.3 Produksi Perikanan Laut Menurut Jenisnya, 2019-2020.....	242
<i>Sea Fisheries Production by Type, 2019-2020 .....</i>	<i>242</i>
5.5.4 Jumlah Perahu/Kapal Menurut Kecamatan dan Jenis Kapal di Kota Kupang, 2020 .....	244
<i>Number of Fishing Boats by Subdistrict and Type of Boat in Kupang Municipality, 2020 .....</i>	<i>244</i>
5.5.5 Jumlah Alat Penangkap Ikan Diperinci Menurut Jenis Alat Penangkap Ikan dan Kecamatan di kota Kupang, 2020.....	245
<i>Number of Marine Fishing Gear by Type of Gear and Subdistrict in Kupang Municipality, 2020 .....</i>	<i>245</i>

	Halaman Page
<b>6. PERTAMBANGAN DAN ENERGI/MINING AND ENERGY .....</b>	<b>247</b>
<b>6.1 ENERGI .....</b>	<b>255</b>
<b>ENERGY.....</b>	<b>255</b>
6.1.1 Daya Terpasang, Produksi, dan Distribusi Listrik PT. PLN (Persero) pada PT PLN Unit Layanan Pelanggan (ULP) di Kota Kupang, 2016-2021 .....	255
<i>Installed Electricity Power, Production, and Distribution of Customer Service Unit at PT. PLN (Persero) in Kupang Municipality, 2016-2021 .....</i>	255
6.1.2 Jumlah Pelanggan Listrik, Pemakaian, dan Nilainya pada PT PLN Unit Layanan Pelanggan (ULP) Kota Kupang, 2021 .....	256
<i>Number of Electricity Customers by Subdistrict in Kupang Municipality, 2021 .....</i>	256
6.1.3 Jumlah Pelanggan Listrik Menurut Kecamatan di Kota Kupang, 2019-2021 .....	257
<i>Number of Electricity Customers by Subdistrict in Kupang Municipality, 2019-2021 .....</i>	257
6.1.4 Jumlah Pelanggan dan Air yang Disalurkan Menurut Jenis Pelanggan di Kota Kupang, 2019.....	258
<i>Number of Customer and Distributed Water by Type of Customers in Kupang Municipality, 2019 .....</i>	258
<b>6.2 INDUSTRI .....</b>	<b>259</b>
<b>INDUSTRIES.....</b>	<b>259</b>
6.2.1 Jumlah Perusahaan, Tenaga Kerja, Nilai Investasi, dan Nilai Produksi Industri Makanan, Minuman, dan Pengolahan Tembakau di Kota Kupang, 2018 .....	259
<i>Number of Enterprise, Worker, Investment's Value and The Production's Value of Industry of Food, Beverage, and Tobacco in Kupang Municipality, 2018 .....</i>	259
6.2.2 Jumlah Perusahaan, Tenaga Kerja, Nilai Investasi, dan Nilai Produksi	

	Industri Tekstil, Industri Pakaian Jadi, Industri dari Kulit dan Alas Kaki di Kota Kupang, 2018.....	260
	<i>Number of Enterprise, Worker, Investment's Value, and The Production's Value of Textile Industry, Garment Industry and Leather, Leather Goods and Footwear Industry in Kupang Municipality, 2018 ....</i>	260
6.2.3	Jumlah Perusahaan, Tenaga Kerja, Nilai Investasi, dan Nilai Produksi Industri dari Kayu dan Industri Percetakan dan Reproduksi Media Rekaman di Kota Kupang, 2018 .....	261
	<i>Number of Enterprise, Worker, Investment's Value, and The Production's Value of Woods Industry and Industrial Printing and Reproduction of Recorded Media in Kupang Municipality, 2018.....</i>	261
6.2.4	Jumlah Perusahaan, Tenaga Kerja, Nilai Investasi, dan Nilai Produksi Industri Bahan Kimia dan Barang dari Kimia, Industri Karet, Barang dari Karet dan Plastik dan Industri Barang Galian Bukan Logam di Kota Kupang, 2018 .....	262
	<i>Number of Enterprise, Worker, Investment's Value, and The Production's Value of Chemicals and Products of Chemical Industry, Rubber, Products of Rubber and Plastic Industry, and Non Metallic Minerals Industry in Kupang Municipality, 2018 .....</i>	262
6.2.5	Jumlah Perusahaan, Tenaga Kerja, Nilai Investasi, dan Nilai Produksi Industri Logam Dasar, Industri Barang Logam, Bukan Mesin dan Peralatannya, Industri Alat Angkutan Lainnya dan Industri Pengolahan Lainnya di Kota Kupang, 2018 .....	263
	<i>Number of Enterprise, Worker, Investment's Value, and The Production's Value of Basic Metal Industry, Products of Metal, Non Machines and its Equipment Industry, Transportation Industry and Other Manufacturing Industry in Kupang Municipality, 2018.....</i>	263
<b>7.</b>	<b>HOTEL DAN PARIWISATA/HOTEL AND TOURISM .....</b>	<b>265</b>
7.1	Jumlah Hotel Menurut Klasifikasi di Kota Kupang, 2016-2020 .....	272

	Halaman Page
	<i>Number of Hotel by Classification in Kupang Municipality, 2016-2020..</i> 272
7.2	Jumlah Kamar yang Tersedia Menurut Klasifikasi di Kota Kupang, 2016-2020..... 273
	<i>Number of Available Rooms by Classification in Kupang Municipality, 2016-2020.....</i> 273
7.3	Jumlah Tempat Tidur yang Tersedia Menurut Klasifikasi di Kota Kupang, 2016-2020..... 274
	<i>Number of Available Beds by Classification in Kupang Municipality, 2016-2020 .....</i> 274
7.4	Rata-rata Lama Menginap Tamu Asing dan Tamu Domestik Menurut Bulan di Kota Kupang (hari), 2017..... 275
	<i>Average Length of Stay of Foreign and Domestic Visitors by Month in Kupang Municipality (days), 2017.....</i> 275
7.5	Persentase Tingkat Penghunian Kamar Hotel dan Akomodasi Lainnya Menurut Jenis Hotel dan Bulan di Kota Kupang, 2017..... 276
	<i>Room Occupancy Rate of Hotels and Other Accommodations by Type of Accomodation and Month in KupangMunicipality, 2017.....</i> 276
7.6	Jumlah Rumah Makan/Restoran Menurut Kecamatan di Kota Kupang, 2017–2020..... 277
	<i>Number of Restaurants by Subdistrict in Kupang Municipality, 2017–2020.....</i> 277
<b>8.</b>	<b>SISTEM NERACA REGIONAL/SYSTEM OF REGIONAL ACCOUNTS ..... 279</b>
8.1	Produk Domestik Regional Bruto Atas Dasar Harga Berlaku Menurut Lapangan Usaha Kota Kupang (miliar rupiah), 2017–2021 . 287
	<i>Gross Regional Domestic Product at Current Market Prices by Industry Kupang Municipality (billion rupiahs), 2017–2021 .....</i> 287
8.2	Produk Domestik Regional Bruto Atas Dasar Harga Konstan 2010 Menurut Lapangan Usaha Kota Kupang (miliar rupiah), 2017–2021 . 292
	<i>Gross Regional Domestic Product at 2010 Constant Market Prices</i>

	Halaman Page
	<i>by Industry Kupang Municipality (billion rupiahs), 2017–2021</i> ..... 292
8.3	Distribusi Persentase Produk Domestik Regional Bruto..... 297
	<i>Atas Dasar Harga Berlaku Menurut Lapangan Usaha Kota Kupang, 2017–2021</i> ..... 297
	<i>Percentage Distribution of Gross Regional Domestic Product at Current Market Prices by Industry Kupang Municipality, 2017–2021</i> ..... 297
8.4	Laju Pertumbuhan Produk Domestik Regional Bruto Atas Dasar Harga Konstan 2010 Menurut Lapangan Usaha Kota Kupang (persen), 2018–2021 ..... 302
	<i>Growth Rate of Gross Regional Domestic Product at 2010 Constant Market Prices by Industry Kupang Municipality (percent), 2018–2021</i> ... 302
8.5	Produk Domestik Regional Bruto Atas Dasar Harga Berlaku Menurut Pengeluaran Kota Kupang (juta rupiah), 2018–2021 ..... 306
	<i>Gross Regional Domestic Product at Current Market Prices by Expenditure of Kupang Municipality (million rupiahs), 2018–2021</i> ... 306
8.6	Produk Domestik Regional Bruto Atas Dasar Harga Konstan Menurut Pengeluaran Kota Kupang (juta rupiah), 2018–2021 ..... 310
	<i>Gross Regional Domestic Product at Constant Prices by Expenditure of Kupang Municipality (million rupiahs), 2018–2021</i> ..... 310
8.7	Distribusi Persentase Produk Domestik Regional Bruto Atas Dasar Harga Berlaku Menurut Pengeluaran Kota Kupang (juta rupiah), 2018–2021 ..... 314
	<i>Percentage Distribution of Gross Regional Domestic Product at Current Market Prices by Expenditure of Kupang Municipality (million rupiahs), 2018–2021</i> ..... 314
8.8	Laju Pertumbuhan Produk Domestik Regional Bruto Atas Dasar Harga Konstan Menurut Pengeluaran Kota Kupang (juta rupiah), 2019–2021 ..... 318
	<i>Growth rate of Gross Regional Domestic Product at Constant Prices by Expenditure of Kupang Municipality (million rupiahs), 2019–2021</i> ..... 318

<b>9.</b>	<b>PERDAGANGAN DAN KOPERASI/TRADE AND COOPERATIVE ..</b>	<b>321</b>
9.1	Jumlah Perusahaan Menurut Bentuk Badan Hukum di Kota Kupang, 2016-2018.....	326
	<i>Number of Establishments by Type of Business Entity in Kupang Municipality, 2016-2019.....</i>	326
9.2	Jumlah Pedagang Menurut Kecamatan di Kota Kupang, 2018 .....	327
	<i>Number of Merchants by Subdistrict in Kupang Municipality, 2018.....</i>	327
9.3	Jumlah Sarana Perdagangan Menurut Jenisnya di Kota Kupang, 2016-2018.....	328
	<i>Number of Trading Facilities by Type of Facility in Kupang Municipality, 2016-2018.....</i>	328
9.4	Jumlah Koperasi Menurut Kelompok Koperasi di Kota Kupang, 2020 .....	329
	<i>Number of Cooperative by Cooperative Group in Kupang Municipality, 2020 .....</i>	329
9.5	Jumlah Koperasi Menurut Kelompok Koperasi dan Kecamatan di Kota Kupang, 2020 .....	330
	<i>Number of Cooperative by Cooperative Group and Subdistrict in Kupang Municipality, 2020.....</i>	330
<b>10.</b>	<b>TRANSPORTASI DAN KOMUNIKASI/TRANSPORTATION AND COMMUNICATION .....</b>	<b>331</b>
<b>10.1</b>	<b>TRANSPORTASI .....</b>	<b>338</b>
	<b>TRANSPORTATION.....</b>	<b>338</b>
10.1.1	Panjang Jalan Menurut Kecamatan dan Pemerintahan yang Berwenang Mengelolanya di Kota Kupang (km), 2021 .....	338
	<i>Length of Roads by Subdistrict and Level of Government Authority in Kupang Municipality (km), 2021 .....</i>	338
10.1.2	Panjang Jalan Menurut Kecamatan dan Jenis Permukaan Jalan di Kota Kupang (km), 2021 .....	339



	Halaman Page
<i>Length of Roads by Subdistrict and Type of Road Surface in Kupang Municipality (km), 2021</i> .....	339
10.1.3 Panjang Jalan Menurut Kecamatan dan Kondisi Jalan di Kota Kupang (km), 2021 .....	340
<i>Length of Roads by Subdistrict and Road Condition in Kupang Municipality (km), 2019</i> .....	340
10.1.4 Jumlah Kendaraan Bermotor Menurut Jenis Kendaraan di Kota Kupang, 2019- 2020.....	341
<i>Number of Motor Vehicles by Types of Vehicles in Kupang Municipality, 2019-2020</i> .....	341
10.1.5 Jumlah Pesawat dan Penumpang yang Datang dan Berangkat Melalui Bandara Eltari, 2021 .....	342
<i>Number of Aircraft and Passenger Arrival and Departure via Eltari Airport, 2021</i> .....	342
10.1.6 Volume Bongkar Muat Barang Melalui Bandar Udara Eltari Kupang Setiap Bulan (kg), 2021 .....	343
<i>Cargo Loaded/Unloaded via Eltari Airport Kupang by Month (kg), 2021</i> .....	343
10.1.7 Volume Bongkar Muat Bagasi Melalui Bandar Udara Eltari Kupang Setiap Bulan (kg), 2021 .....	344
<i>Baggage Loaded/Unloaded via Eltari Airport by Month (kg), 2021</i> .....	344
10.1.8 Volume Bongkar Muat Pos/Paket Melalui Bandar Udara Eltari Kupang Setiap Bulan (kg), 2021 .....	345
<i>Post/Package Loaded/Unloaded via Eltari Airport Kupang by Month (kg), 2021</i> .....	345
10.1.9 Keadaan Dermaga Tenau Kupang, 2020 .....	346
<i>Situation in Tenau Port Kupang, 2020</i> .....	346
10.1.10 Jumlah Kunjungan Kapal Laut Menurut Jenis Pelayaran di Pelabuhan Tenau Kupang, 2017–2020 .....	347
<i>Number of Ship Visiting by Kind of Voyage in Tenau Port Kupang, 2017–2020</i> .....	347

	Halaman Page
10.1.11 Jumlah Penumpang Kapal Laut Pada Pelabuhan Tenau Kupang, 2017- 2020.....	348
<i>Number of Passenger Embarked in Tenau Port Kupang, 2017–2020.....</i>	348
10.1.12 Volume Bongkar uat Barang di Pelabuhan Tenau Kupang (ton), 2017–2020 .....	349
<i>Cargo Loaded/Unloaded in Tenau Port Kupang (ton), 2017–2020 .....</i>	349
10.1.13 Volume Bongkar Muat Hewan di Pelabuhan Tenau Kupang (ekor), 2018-2020.....	350
<i>Volume of Cattle Loaded/Unloaded in Tenau Port Kupang (heads), 2018–2020 .....</i>	350
10.1.14 Volume Bongkar Muat Box di Pelabuhan Tenau Kupang, 2018– 2020 .....	351
<i>Box Loaded/Unloaded in Tenau Port Kupang, 2018–2020 .....</i>	351
<b>10.2 TELEKOMUNIKASI.....</b>	<b>352</b>
<b>COMMUNICATION.....</b>	<b>352</b>
10.2.1 Jumlah Kantor Pos Menurut Kecamatan di Kota Kupang, 2021 .....	352
<i>Number of General Post Office by Subdistrict in Kupang Municipality, 2021.....</i>	352
10.2.2 Jumlah Surat Pos Kilat Menurut Kecamatan di Kota Kupang, 2021 ....	353
<i>Number of Express Mail Service by Subdistrict in Kupang Municipality, 2021 .....</i>	353
10.2.3 Jumlah Paket Pos yang Dikirim Melalui Kantor Pos Menurut Kecamatan di Kota Kupang, 2021 .....	354
<i>Number of Sent Mail Packages by Subdistrict in Kupang Municipality, 2021 .....</i>	354
10.2.4 Jumlah Pelanggan Telepon Menurut Kecamatan di Kota Kupang, 2018-2021.....	355
<i>Number of Telephone Customers by Subdistrict in Kupang Municipality, 2018-2021 .....</i>	355

<b>11.</b>	<b>KEUANGAN DAERAH DAN HARGA/REGIONAL FINANCE AND PRICE .....</b>	<b>357</b>
<b>11.1</b>	<b>KEUANGAN DAERAH .....</b>	<b>363</b>
	<b>REGIONAL FINANCE .....</b>	<b>363</b>
11.1.1	Realisasi Pendapatan Pemerintah Kota Kupang Menurut Jenis Pendapatan (ribu rupiah), 2018–2021 .....	363
	<i>Actual Revenues of Government of Kupang Municipality by Source of Revenues (thousand rupiahs), 2018–2021 .....</i>	<i>363</i>
11.1.2	Realisasi Belanja Pemerintah Kota Kupang Menurut Jenis Belanja (ribu rupiah), 2018-2021 .....	
	.....	365
	<i>Actual Expenditures of Government of Kupang Municipality by Type of Expenditures (thousand rupiahs), 2018-2021 .....</i>	<i>365</i>
<b>11.2</b>	<b>BANK.....</b>	<b>366</b>
	<b>BANK .....</b>	<b>366</b>
11.2.1	Nama Bank Menurut Status di Kota Kupang, 2021 .....	366
	<i>Name of Bank by Status in Kupang Municipality, 2021.....</i>	<i>366</i>
11.2.2	Perkembangan Penabung dan Tabungan pada Bank-Bank di Kota Kupang, 2016–2021 .....	368
	<i>Trend of Accounts and Saving Deposits in Banks in Kupang Municipality, 2016-2021 .....</i>	<i>368</i>
11.2.3	Perkembangan Kredit Perbankan Menurut Jenis Penggunaan di Kota Kupang (juta rupiah), 2016-2021 .....	369
	<i>Trend of Bank Credits by Type of Utilization in Kupang Municipality (million rupiahs), 2016-2021 .....</i>	<i>369</i>
11.2.4	Perkembangan Giro Perbankan pada Bank-Bank di Kota Kupang Tahun 2016-2021 .....	370
	<i>Trend of Bank Transfers in Kupang Municipality, 2016-2021 .....</i>	<i>370</i>
<b>11.3</b>	<b>HARGA.....</b>	<b>371</b>
	<b>PRICE.....</b>	<b>371</b>
11.3.1	Indeks Harga Konsumen per Bulan Menurut Kelompok Pengeluaran	

	Halaman Page
di Kota Kupang (2012=100), 2020 .....	371
<i>Monthly Consumer Price Index by Expenditure Group in Kupang Municipality (2012=100), 2020 .....</i>	<i>371</i>
11.3.2 Laju Inflasi per Bulan Menurut Kelompok Pengeluaran di Kota Kupang (2012=100), 2020 .....	373
<i>Monthly Inflation Rate by Expenditure Group in Kupang Municipality (2012=100), 2020 .....</i>	<i>373</i>
11.3.3 Laju Inflasi Kota Kupang dan Indonesia Menurut Kelompok Pengeluaran (2012=100), 2019-2020 .....	375
<i>Inflation Rate in Kupang Municipality and in Indonesia by Expenditure Group (2012=100), 2019-2020 .....</i>	<i>375</i>
11.3.4 Rata-rata Harga Eceran Sembilan Bahan Pokok dan Bahan Strategis Lainnya di Kota Kupang (rupiah per satuan), 2019-2020.....	376
<i>Average Retail Price of 9 Essential Commodities and Other Strategies Commodities in Kupang Municipality (rupiahs per unit), 2019-2020.....</i>	<i>376</i>
<b>12. PENGELUARAN PENDUDUK DAN KONSUMSI MAKANAN/ POPULATION EXPENDITURE AND FOOD CONSUMPTION .....</b>	<b>377</b>
<b>12.1 KONSUMSI RUMAH TANGGA .....</b>	<b>383</b>
<b>HOUSEHOLD CONSUMPTION .....</b>	<b>383</b>
12.1.1 Persentase Penduduk Menurut Golongan Pengeluaran per Kapita Sebulan di Kota Kupang, 2020.....	383
<i>Percentage of Population by Expenditure per Capita per Month Group in Kupang Municipality, 2020 .....</i>	<i>383</i>
12.1.2 Pengeluaran Rata-rata per Kapita Sebulan Menurut Kelompok Makanan di Kota Kupang (rupiah), 2020.....	384
<i>Average Expenditure per Capita per Month by Food Group in Kupang Municipality (rupiah), 2020.....</i>	<i>384</i>
12.1.3 Pengeluaran Rata-rata per Kapita Sebulan Menurut Kelompok Bukan Makanan di Kota Kupang (rupiah), 2020.....	385
<i>Average Expenditure per Capita per Month by Non Food Group</i>	

	Halaman Page
<i>in Kupang Municipality (rupiah), 2020</i> .....	385
<b>12.2 KEADAAN RUMAH TANGGA</b> .....	<b>386</b>
<b>HOUSEHOLD CONDITION</b> .....	<b>386</b>
12.2.1 Persentase Jumlah Rumah Tangga Menurut Luas lantai Rumah di Kota Kupang, 2020-2021 .....	386
<i>Percentage of Household by Floor Area of Living Quarter in Kupang Municipality, 2020–2021</i> .....	386
12.2.2 Persentase Jumlah Rumah Tangga Menurut Jenis Atap Terluas dari Tempat Tinggal di Kota Kupang, 2021 .....	387
<i>Percentage Number of Household by Primary Construction Material of The Roof of Living Quarter in Kupang Municipality, 2021</i> .....	387
12.2.3 Persentase Jumlah Rumah Tangga Menurut Jenis Lantai Terluas dari Tempat Tinggal di Kota Kupang, 2021.....	388
<i>Percentage Number of Household by Primary Construction Material of The Floor of Living Quarter in Kupang Municipality, 2021</i> .....	388
12.2.4 Persentase Jumlah Rumah Tangga Menurut Jenis Dinding Terluas dari Tempat Tinggal di Kota Kupang, 2021 .....	389
<i>Percentage Number of Household by Primary Construction Material of The Wall of Living Quarter in Kupang Municipality, 2021</i> .....	389
12.2.5 Persentase Jumlah Rumah Tangga Menurut Sumber Penerangan di Tempat Tinggal di Kota Kupang, 2020-2021 .....	390
<i>Percentage Number of Household by Source of Lighting in Living Quarter in Kupang Municipality, 2020-2021</i> .....	390
12.2.6 Persentase Jumlah Rumah Tangga Menurut Status Kepemilikan Rumah di Kota Kupang, 2020-2021 .....	391
<i>Percentage Number of Household by Residential Ownership Status in Kupang Municipality, 2020-2021</i> .....	391
12.2.7 Persentase Jumlah Rumah Tangga Menurut Sumber Air Minum di Kota Kupang, 2021 .....	392
<i>Percentage Number of Household by Source of Drinking Water in Kupang Municipality, 2021</i> .....	392

12.2.8	<p>Persentase Jumlah Rumah Tangga yang Sumber Air Minumnya dari Pompa/Sumur/Mata Air Menurut Jarak Pompa/Sumur/Mata Air ke Tempat Penampungan Kotoran Tinja Terdekat (m) di Kota Kupang, 2020-2021 .....</p> <p><i>Percentage Number of Household which Use Pump/Well/Spring for Source of Drinking Water by Distance Between Pump/ Well/Spring and The Nearest Cresspol or Other Toilet Discharge (m) in Kupang Municipality, 2020-2021 .....</i></p>	<p>393</p> <p>393</p>
12.2.9	<p>Persentase Jumlah Rumah Tangga Menurut Fasilitas Tempat Buang Air Besar di Kota Kupang, 2020-2021 .....</p> <p><i>Percentage Number of Household by Toilet Facility in Kupang Municipality, 2020-2021 .....</i></p>	<p>394</p> <p>394</p>
12.2.10	<p>Persentase Jumlah Rumah Tangga Menurut Jenis Tempat Buang Air Besar di Kota Kupang, 2020-2021 .....</p> <p><i>Percentage Number of Household by Type of Toilet in Kupang Municipality, 2020-2021 .....</i></p>	<p>395</p> <p>395</p>
12.2.11	<p>Persentase Banyaknya Rumah Tangga Menurut Tempat Penampungan Akhir Tinja di Kota Kupang, 2020-2021 .....</p> <p><i>Percentage Number of Household by Final Disposal of Feces in Kupang Municipality, 2020-2021 .....</i></p>	<p>396</p> <p>395</p>
<b>13.</b>	<b>PERBANDINGAN ANTAR KABUPATEN/COMPARISON BETWEEN REGION .....</b>	<b>397</b>
13.1	<p>Jumlah Penduduk Menurut Kabupaten/Kota di Provinsi Nusa Tenggara Timur (jiwa), 2017-2020 .....</p> <p><i>Population by Regency/Municipality in Nusa Tenggara Timur Province (people), 2017-2020.....</i></p>	<p>403</p> <p>403</p>
13.2	<p>Laju Pertumbuhan Produk Domestik Regional Bruto Atas Dasar Harga Konstan 2010 Menurut Kabupaten/Kota di Provinsi Nusa Tenggara Timur (persen), 2017-2020 .....</p> <p><i>Growth Rate of Gross Regional Domestic Product at 2010 Constant Market Prices by Regency/Municipality in Nusa Tenggara Timur</i></p>	<p>404</p>

	Halaman Page
<i>Province (percent), 2017-2020</i> .....	404
13.3 Jumlah Penduduk Miskin Menurut Kabupaten/Kota di Provinsi Nusa Tenggara Timur (ribu jiwa), 2017-2020 .....	405
<i>Number of Poor People by Regency/Municipality in Nusa Tenggara Timur Province (thousand people), 2016-2020</i> .....	405
13.4 Garis Kemiskinan Menurut Kabupaten/Kota di Provinsi Nusa Tenggara Timur (ribu jiwa), 2017-2020 .....	406
<i>Poverty Line by Regency/Municipality in Nusa Tenggara Timur Province (thousand people), 2017-2020</i> .....	406
13.5 Persentase Penduduk Miskin Menurut Kabupaten/Kota di Provinsi Nusa Tenggara Timur (ribu jiwa), 2017-2020 .....	407
<i>Percentage of Poor People by Regency/Municipality in Nusa Tenggara Timur Province (thousand people), 2017-2020</i> .....	407
13.6 Indeks Kedalaman Kemiskinan Menurut Kabupaten/Kota di Provinsi Nusa Tenggara Timur, 2017-2020 .....	408
<i>Poverty Gap Index by Regency/Municipality in Nusa Tenggara Timur Province, 2017-2020</i> .....	408
13.7 Indeks Keparahan Kemiskinan Menurut Kabupaten/Kota di Provinsi Nusa Tenggara Timur, 2017-2020 .....	409
<i>Poverty Severity Index by Regency/Municipality in Nusa Tenggara Timur Province, 2017-2020</i> .....	409
13.8 Indeks Pembangunan Manusia (IPM) Menurut Kabupaten/Kota di Provinsi Nusa Tenggara Timur, 2017-2021 .....	410
<i>Human Development Index by Regency/Municipality in Nusa Tenggara Timur Province, 2017-2021</i> .....	410
13.9 Komponen Indeks Pembangunan Manusia (IPM) Menurut Kabupaten/Kota di Provinsi Nusa Tenggara Timur, 2021 .....	411
<i>Component of Human Development Index by Regency/Municipality in Nusa Tenggara Timur Province, 2021</i> .....	411
13.10 Indeks Kemahalan Konstruksi (IKK) Menurut Kabupaten/Kota di Provinsi Nusa Tenggara Timur, 2017-2020 .....	414

*Construction Costline Index by Regency/Municipality  
in Nusa Tenggara Timur Province, 2017-2020* ..... 412

<https://kupangkota.bps.go.id>





## DAFTAR GAMBAR/LIST OF FIGURES

		Halaman Page
1.1	Luas Daerah menurut Kecamatan (%), 2021 .....	6
	<i>Area of Subdistrict (%), 2021 .....</i>	6
1.2	Rata-rata Suhu Udara Menurut Bulan di Kota Kupang (OC), 2021 .....	7
	<i>Average Temperature by Month in Kupang Municipality (OC), 2021 .....</i>	7
2.1	Jumlah Satuan Lingkungan Setempat (Rukun Warga dan Rukun Tetangga) Menurut Kecamatan di Kota Kupang, 2021 .....	27
	<i>Number of Neighbourhood and Administration Unit at Lowest Level by Subdistrict in Kupang Municipality, 2021 .....</i>	27
2.2	Jumlah Anggota Dewan Perwakilan Rakyat Daerah Menurut Tingkat Pendidikan di Kota Kupang, 2021 .....	28
	<i>Number of Members of The Regional House of Representatives by Educational Level in Kupang Municipality, 2021 .....</i>	28
3.1	Proyeksi Jumlah Penduduk Menurut Kecamatan di Kota kupang, 2021 .....	46
	<i>Population Projection by Subdistrict in Kupang Municipality, 2020 .....</i>	46
3.2	Distribusi Persentase Penduduk Menurut Kecamatan di Kota Kupang, 2021 .....	47
	<i>Distribution of Population by Subdistrict in Kupang Municipality, 2021 .....</i>	47
4.1	Jumlah Kelurahan yang Memiliki Fasilitas Sekolah Menurut Kecamatan dan Tingkat Pendidikan di Kota Kupang, 2021 .....	80
	<i>Number of Villages1 Having Educational Facilities by Subdistrict and Educational Level in Kupang Municipality, 2021 .....</i>	80
4.2	Jumlah Kelurahan Yang Memiliki Sarana Kesehatan Menurut Kecamatan di Kota Kupang, 2021 .....	81
	<i>Number of Villages Having Health Facilities by Subdistrict in Kupang Municipality, 2021 .....</i>	81
5.1	Produksi Tanaman Sayuran Menurut Jenis Tanaman (kuintal) di Kota Kupang, 2021 .....	190
	<i>Production of Vegetables by Kind of Plant (quintal) in Kupang Municipality, 2021 .....</i>	190

5.2	Produksi Perkebunan Menurut Jenis Tanaman (ton) di Kota Kupang, 2021 .....	191
	<i>Production of Estate by Type of Crops (ton) in Kupang Municipality, 2021 .....</i>	<i>191</i>
6.1	Jumlah Pelanggan Listrik Menurut Kecamatan di Kota Kupang, 2021 .....	253
	<i>Number of Electricity Customers by Subdistrict in Kupang Municipality, 2021 .....</i>	<i>253</i>
6.2	Jumlah Pelanggan Air Bersih Menurut Jenis Pelanggan di Kota Kupang, 2019... ..	254
	<i>Number of Water Customer by Type of Customers in Kupang Municipality, 2019.....</i>	<i>254</i>
7.1	Jumlah Rumah Makan/Restoran Menurut Kecamatan di Kota Kupang, 2017–2020 .....	270
	<i>Number of Restaurants by Subdistrict in Kupang Municipality, 2017–2020 .....</i>	<i>270</i>
7.2	Jumlah Hotel Menurut Klasifikasi di Kota Kupang, 2020... ..	271
	<i>Number of Hotel by Classification in Kupang Municipality, 2020.....</i>	<i>271</i>
8.1	Distribusi Persentase Produk Domestik Regional Bruto Atas Dasar Harga Berlaku Menurut Lapangan Usaha Kota Kupang, 2021 .....	285
	<i>Percentage Distribution of Gross Regional Domestic Product at Current Market Prices by Industry Kupang Municipality, 2021 .....</i>	<i>285</i>
8.2	Laju Pertumbuhan Produk Domestik Regional Bruto Atas Dasar Harga Konstan 2010 Kota Kupang(persen), 2018–2021... ..	286
	<i>Growth Rate of Gross Regional Domestic Product at 2010 Constant Market Prices Kupang Municipality (percent), 2018–2021... ..</i>	<i>286</i>
9.1	Jumlah Koperasi Menurut Jenisnya di Kota Kupang, 2020.....	325
	<i>Number of Cooperative by Types in Kupang Municipality, 2020.....</i>	<i>325</i>
10.1	Jumlah Pesawat dan Penumpang yang Datang Melalui Bandara Eltari, 2020 .....	339
	<i>Number of Aircraft and Passenger Arrival via Eltari Airport, 2020.....</i>	<i>339</i>
11.1	Perkembangan Inflasi Kota Kupang Menurut Bulan di Kota Kupang,	

	Halaman Page
2019-2020.....	364
<i>Inflation Rate Developments by Month in Kupang Municipality, 2019-2020</i> .....	364
12.1 Pengeluaran Rata-rata per Kapita Sebulan Menurut Kelompok Makanan di Kota Kupang (rupiah), 2020.....	384
<i>Average Expenditure per Capita per Month by Food Group in Kupang Municipality (rupiah), 2020</i> .....	384
13.1 Jumlah Penduduk Menurut Kabupaten/Kota di Provinsi Nusa Tenggara Timur (jiwa), 2020.....	404
<i>Population by Regency/Municipality in Nusa Tenggara Timur Province (people), 2020</i> .....	404



## PENJELASAN UMUM/EXPLANATORY NOTES

Tanda-tanda, satuan-satuan, dan lain-lainnya yang digunakan dalam publikasi ini adalah sebagai berikut:

*Symbols, measurement units, and acronyms which are used in this publication, are as follows:*

### 1. TANDA-TANDA/SYMBOLS

Data tidak tersedia/ <i>Data not available</i> .....	: ...
Tidak ada atau nol / <i>Null or zero</i> .....	: -
Data dapat diabaikan/ <i>Data negligible</i> .....	: 0
Tanda decimal/ <i>Decimal point</i> .....	: ,
Data tidak dapat ditampilkan/ <i>Not applicable</i> .....	: NA
Angka estimasi/ <i>Estimated figures</i> .....	: e
Angka diperbaiki/ <i>Revised figures</i> .....	: r
Angka sementara/ <i>Preliminary figures</i> .....	: x
Angka sangat sementara/ <i>Very preliminary figures</i> .....	: xx
Angka sangat sangat sementara/ <i>Very very preliminary figures</i> .....	: xxx

### 2. SATUAN/UNITS

barel/ <i>barrel</i> .....	: 158,99 liter/ <i>litres</i> = 1/6,2898 m <sup>3</sup>
hektar (ha)/ <i>hectare (ha)</i> .....	: 10 000 m <sup>2</sup>
kilometer (km)/ <i>kilometres (km)</i> .....	: 1 000 meter/ <i>meters (m)</i>
knot/ <i>knot</i> .....	: 1,8523 km/jam ( <i>km/hour</i> )
kuintal/ <i>quintal</i> .....	: 100 kg
KWh .....	: 1 000 Watt hour
MWh .....	: 1 000 KWh
liter (untuk beras)/ <i>litre (for rice)</i> .....	: 0,80 kg
MMSCF .....	: 1/35,3 m <sup>3</sup>
metrik ton (m.ton)/ <i>metric ton (m. ton)</i> .....	: 0,98421 long ton = 1 000 kg
ons/ <i>ounce</i> .....	: 28,31 gram/ <i>grams</i>
ton .....	: 1 000 kg

Satuan lain: buah, dus, butir, helai/lembar, kaleng, batang, pulsa, ton kilometer (ton-km), jam, menit, persen (%).

*Other units: unit, pack, pieces, sheet, tin, pulse, ton-kilometres(ton-km), hour, minute, percent (%).*

Perbedaan angka di belakang koma disebabkan oleh pembulatan angka.

*The difference in decimal numbers is caused by rounding.*



## DAFTAR SINGKATAN/ LIST OF ABBREVIATIONS

SI	: Stasiun Iklim
SIMPK	: Stasiun Meteorologi Pertanian Khusus
t.t	: Tempat tidur
BCG	: Bacillus Calmette Guerin
DPT	: Difteri, Pertusis, Tetanus
TT	: Tetanus Toxoid
IOT	: Industri Obat Tradisional/ <i>Traditional Medicine Industry</i>
IKOT	: Industri Kecil Obat Tradisional/ <i>Traditional Medicine Small</i>
Alkes	: Alat kesehatan/ <i>Health Kits</i>
PKRT	: Perbekalan Kesehatan Rumah tangga/ <i>Household Health Logistics</i>
Kompl	: Komplemen/ <i>Complement</i>
IRTP	: Industri Pangan Produksi Rumah Tangga/ <i>Foods Home Industry</i>
PBF	: Pedagang Besar Farmasi/ <i>Pharmacy Whole-seller</i>
GFK	: Gudang Farmasi Kab/Kota/Regency/ <i>Municipality Pharmacy Warehouse</i>
RB	: Rumah Bersalin/ <i>Delivery House</i>
Pustu	: Puskesmas pembantu/ <i>Auxiliary Public Health Center</i>
BP	: Balai Pengobatan/ <i>Polyclinic</i>
TPS	: Tempat Pembuangan Sementara / <i>landfill</i>
Jamkesmas	: Jaminan kesehatan masyarakat miskin/ <i>Poor public health insurance</i>
PJKMU	: Program Jaminan Kesehatan Masyarakat Umum
SIUP	: Surat Ijin Usaha Perdagangan/ <i>Trading Permission Letter</i>
TDP	: Tanda Daftar Perusahaan/ <i>Company Registration Identity</i>
API	: Angka Pengenal Importir/ <i>Importer's Identity Number</i>





## Statistik Kunci, 2019–2021 Key Statistics, 2019–2021

Rincian/Description	Satuan/Unit	2019	2020	2021
(1)	(2)	(3)	(4)	(5)
<b>SOSIAL/SOCIAL</b>				
Penduduk <sup>1</sup> /Population <sup>1</sup>	juta/million			
Laju Pertumbuhan Penduduk <sup>1</sup> /Population Growth <sup>1</sup>	%			
Angka Harapan Hidup <sup>1-e</sup> /Life Expectancy Rate <sup>1</sup>	tahun/years			
Angka Melek Huruf Usia 15+/Literacy Rate Aged 15+	%			
Tingkat Partisipasi Angkatan Kerja -TPAK <sup>2,3</sup> Labour Force Participation Rate-LFPR <sup>2,3</sup>	%			
Tingkat Pengangguran Terbuka-TPT <sup>2,3</sup> Unemployment Rate-UR <sup>2,3</sup>	%			
Penduduk Miskin <sup>4</sup> /Poor People <sup>4</sup>	juta/million			
Persentase Penduduk Miskin <sup>4</sup> Percentage of Poor People <sup>4</sup>	%			
Indeks Pembangunan Manusia-IPM <sup>5</sup> Human Development Index <sup>5</sup>	—			
<b>EKONOMI/ECONOMIC</b>				
Produk Domestik Regional Bruto (PDRB) Harga Berlaku <sup>6</sup> Gross Regional Domestic Bruto (GRDP) at Current Price <sup>6</sup>	triliun rupiah trillion rupiahs			
Laju Pertumbuhan Ekonomi <sup>7</sup> /Economic Growth <sup>7</sup>	%			
PDRB Per Kapita Harga Berlaku <sup>6,8</sup> Per Capita of GRDP at Current Price <sup>6,8</sup>	juta rupiah million rupiahs			

Catatan/Notes: <sup>1</sup> Data 2019 hasil ..... Data 2020 hasil Hasil Sensus Penduduk (SP) 2020 (September). Data 2021 hasil ...../The 2019 data was the result of ..... The 2020 data was the result of 2020 Population Census (September). The 2021 data was the result of ....

<sup>2</sup> Kondisi Agustus/Condition at August

<sup>3</sup> Menggunakan penimbang hasil proyeksi penduduk Survei Penduduk Antar Sensus (SUPAS) 2015/Weighted by the population projection results of the Intercensal Population Survey (SUPAS) 2015

<sup>4</sup> Kondisi Maret/Condition at March

<sup>5</sup> Sejak tahun 2010, IPM dihitung dengan metode baru. Komponen IPM metode baru adalah angka harapan hidup saat lahir, harapan lama sekolah, rata-rata lama sekolah, dan pengeluaran per kapita/Since 2010, HDI was calculated using new method. New HDI component are life expectancy at birth, expected years of schooling, means years of schooling, and expenditure per capita

<sup>6</sup> Mulai tahun 2010 mengadopsi System of National Account 2008 (SNA 2008)/Since 2010 is in line with System of National Account 2008 (SNA 2008)

<sup>7</sup> Menggunakan tahun dasar 2010 (2010=100)/Using 2010 base year (2010=100)

<sup>8</sup> Menggunakan proyeksi penduduk berdasarkan hasil SP2010/Using population projection based on SP2010



# BAB

Chapter

# 1

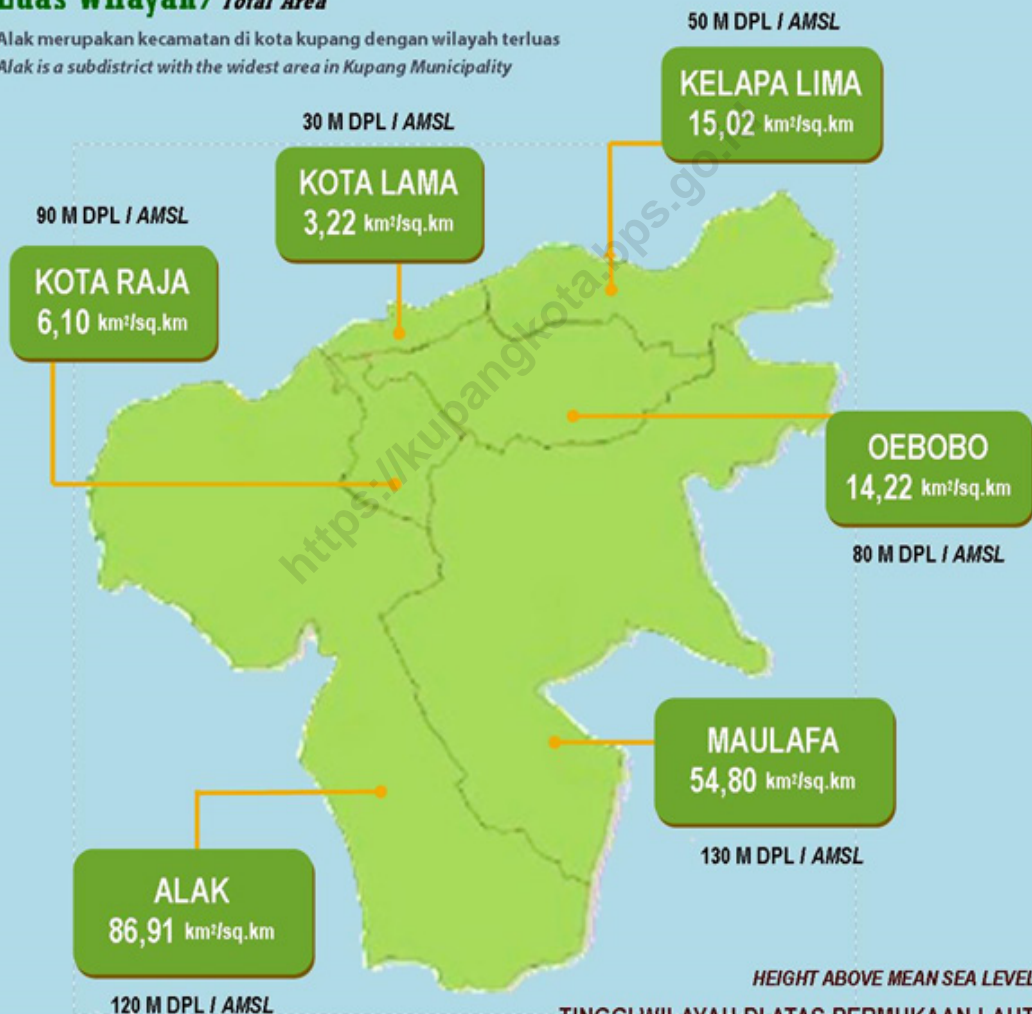
## GEOGRAFI DAN IKLIM

*Geography and Climate*

### Luas Wilayah / Total Area

Alak merupakan kecamatan di kota kupang dengan wilayah terluas

*Alak is a subdistrict with the widest area in Kupang Municipality*



Maulafa merupakan kecamatan di kota kupang dengan wilayah tertinggi di atas permukaan laut  
*Maulafa is a subdistrict with the highest area above mean sea level in Kupang Municipality*



**PENJELASAN TEKNIS**

1. Kota Kupang merupakan pusat pemerintahan di Provinsi NTT yang terletak di bagian tenggara Provinsi.
2. Secara astronomis, Kota Kupang terletak antara:
  - $10^{\circ} 36' 14''$  -  $10^{\circ} 39' 58''$  Lintang Selatan
  - $123^{\circ} 32' 23''$  -  $123^{\circ} 37' 01''$  Bujur Timur
3. Berdasarkan wilayahnya, batas-batas Kota Kupang adalah:
  - Timur: Kecamatan Kupang Tengah dan Taebenu Kabupaten Kupang
  - Barat: Kecamatan Kupang Barat dan Selat Semau
  - Utara: Teluk Kupang
  - Selatan: Kecamatan Kupang Barat dan Nekamese
4. Kota Kupang yang memiliki luas 180,27 Km<sup>2</sup> terdiri dari 6 Kecamatan. Secara geologis wilayah ini terdiri dari pembentukan tanah dari bahan keras dan bahan non vulkanis. Bahan-bahan mediteran/rencina/liotsol terdapat di semua kecamatan.
5. Topografi
  - Daerah tertinggi di atas permukaan laut di bagian selatan 100-350 meter.
  - Daerah terendah di atas

**TECHNICAL NOTES**

1. *Kupang Municipality is the center of Government of the Province of East Nusa Tenggara which located in south east of the province.*
2. *Astronomically, the Municipality of Kupang is located between:*
  - $10^{\circ} 36' 14''$  -  $10^{\circ} 39' 58''$  Sout Latitude
  - $123^{\circ} 32' 23''$  -  $123^{\circ} 37' 01''$  East Longitude
3. *Base on its territory, the border of the Kupang Municipality are:*
  - East: Central Kupang and Taebenu Subdistrict of Kupang Regency
  - West: West Kupang Subdistrict of Kupang regency and Semau Bay
  - North : Kupang Bay
  - South: west Kupang and Nekamese Subdistrict of Kupang regency
4. *Kupang Municipality with 180,27 Km<sup>2</sup> of total area is consist of 6 Subdistrict. Geologically, the condition of the area are land forming consist of hard and non volcano matters mediteran/rencina/liotsol founded in entire Subdistrict.*
5. *Topography :*
  - *The highest area above the sea level at southern : 100-350 meter.*
  - *The lowest area above the sea*

- permukaan laut di bagian utara : 0-50 meter
- Tingkat kemiringan : 15 persen.

- level at northern : 0-50 metres.*
- *The slope level : 15 percent.*

<https://kupangkota.bps.go.id>

**ULASAN****Keadaan Geografi**

Kota Kupang terdiri dari enam kecamatan dan 51 kelurahan. Kecamatan yang terluas adalah Kecamatan Alak dengan luas 86,91 km<sup>2</sup> sedangkan kecamatan dengan luas wilayah terkecil adalah Kecamatan Kota Lama yaitu sebesar 3,22 km<sup>2</sup>.

Kecamatan dengan daerah tertinggi di atas permukaan laut terletak di Maulafa sedangkan kecamatan dengan daerah terendah di atas permukaan laut adalah Kota Lama.

**Keadaan Iklim**

Iklim yang tidak menentu di Kota Kupang merupakan masalah umum. Dalam setahun musim kemarau relatif lebih panjang dari pada musim penghujan.

Pada tahun 2021 temperatur udara terendah adalah 22,5 °C yang terjadi pada bulan Juli sedangkan temperatur tertinggi adalah 34,1 °C pada bulan Agustus. Curah hujan tertinggi adalah 712 mm pada bulan April dengan jumlah hari hujan sebanyak 8 hari.

**DESCRIPTION****Geographical Conditions**

*Kupang Municipality consist of six subdistricts and 51 villages. The largest subdistrict is Alak which has 86,91 km<sup>2</sup> land areas while the smallest subdistrict is Kota Lama which has 3,22 km<sup>2</sup> land areas.*

*Subdistrict which has the highest area above the sea level is located in Maulafa while the lowest area above the sea level is located in Kota Lama subdistrict.*

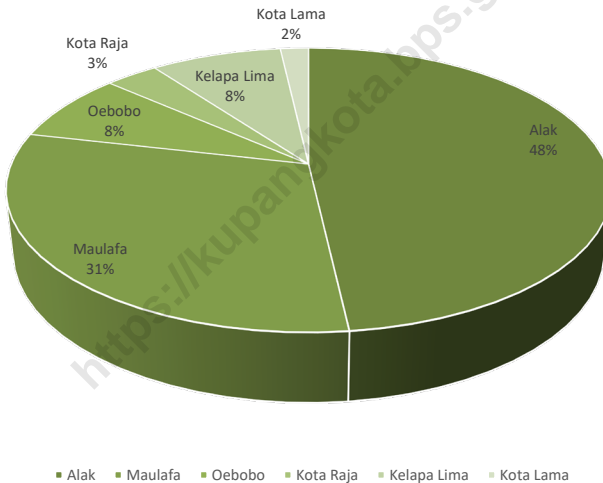
**Climate Conditions**

*Uncertain climate is a general problem in Kupang Municipality. The dry season relatively longer than the rain season in one year.*

*The lowest temperature in 2021 is 22,5 °C which is happened in July and the highest is 34,1 ° C in August. The highest rainfall rate is 712 mm in April with 8 rainy days.*

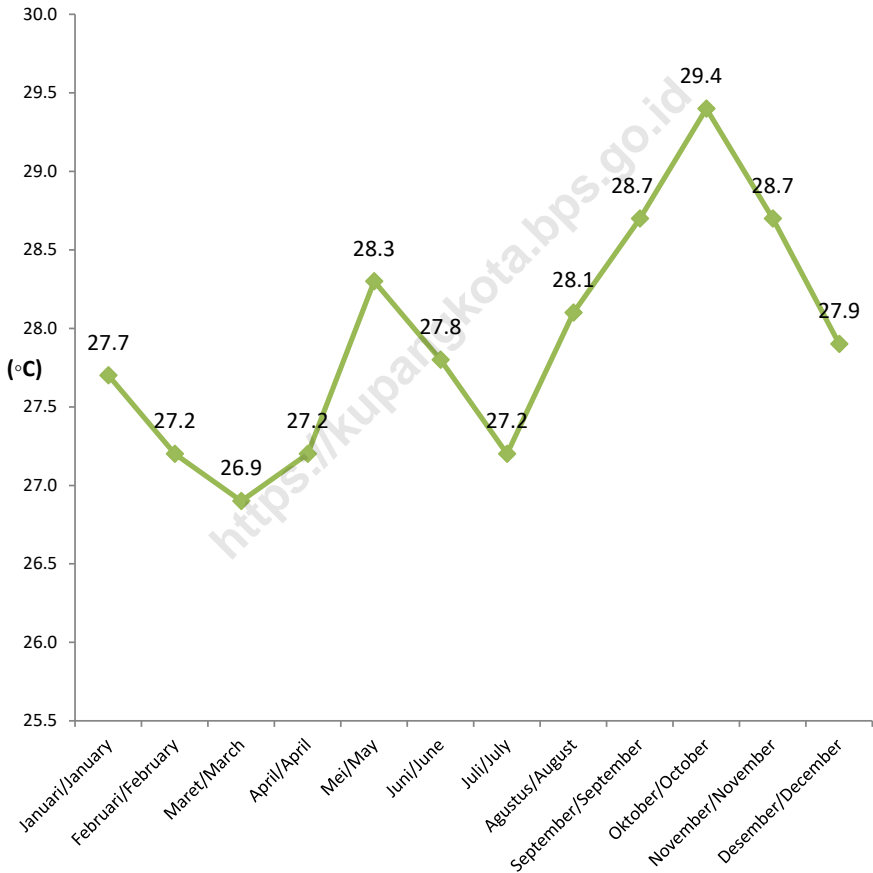


**Gambar 1.1** Luas Daerah menurut Kecamatan (%), 2021  
**Figures 1.1** Area of Subdistrict (%), 2021



Sumber/Source : <sup>1</sup>Berdasarkan data Badan Pertanahan Nasional Provinsi NTT tahun 2017/*Based on National Land Board of Nusa Tenggara Timur Province 2017*

<sup>2</sup>Berdasarkan data Badan Informasi Geospasial (BIG)/*Based on data from Geospatial Information Agency*

**Gambar**  
**Figures** 1.2**Rata-rata Suhu Udara Menurut Bulan di Kota Kupang (°C),  
2021**  
**Average Temperature by Month in Kupang Municipality  
(°C), 2021**

Sumber/Source : Stasiun Klimatologi Kota Kupang/ Climatology Kupang Station

## 1.1 KEADAAN GEOGRAFI GEOGRAPHY CONDITION

**Tabel** 1.1.1 **Luas Daerah, dan Jumlah Pulau Menurut Kecamatan di Kota Kupang, 2021**  
**Table** 1.1.1 **Total Area and Number of Islands by Subdistrict in Kupang Municipality, 2021**

Kecamatan <i>Subdistrict</i>	Ibukota Kecamatan <i>Capital of Subdistrict</i>	Luas <i>Total Area</i> (km <sup>2</sup> /sq.km)
(1)	(2)	(3)
Alak	Penkase Oeleta	86,91
Maulafa	Maulafa	54,80
Oebobo	Oebobo	14,22
Kota Raja	Kota Raja	6,10
Kelapa Lima	Kelapa Lima	15,02
Kota Lama	Kota Lama	3,22
<b>Kota Kupang</b> <b><i>Kupang Municipality</i></b>	<b>Kupang</b>	<b>180,27</b>

Lanjutan Tabel/*Continued Table 1.1.1*

<b>Kecamatan Subdistrict</b>	<b>Persentase terhadap Luas Kota Kupang Percentage to Municipal Area</b>	<b>Jumlah Pulau Number of Islands</b>
(1)	(4)	(5)
Alak	48,21	-
Maulafa	30,40	-
Oebobo	7,88	-
Kota Raja	3,38	-
Kelapa Lima	8,33	-
Kota Lama	1,80	-
<b>Kota Kupang Kupang Municipality</b>	<b>100,00</b>	<b>1</b>

Catatan/*Note*: ...

Sumber/*Source*: <sup>1</sup>Berdasarkan data Badan Pertanahan Nasional Provinsi NTT tahun 2017/*Based on National Land Board of Nusa Tenggara Timur Province 2017*

<sup>2</sup>Berdasarkan data Badan Informasi Geospasial (BIG)/*Based on data from Geospatial Information Agency*

**Tabel** 1.1.2 **Tinggi Wilayah dan Jarak ke Ibukota Menurut Kecamatan di Kota Kupang, 2021**  
**Table** **Altitude and Distance to The Capital by Subdistrict in Kupang Municipality, 2021**

Kecamatan Subdistrict	Tinggi Wilayah (mdpl) Altitude (m a.s.l)	Jarak ke Ibukota Kabupaten/Kota Distance to the Capital of Regency/ Municipality
(1)	(2)	(3)
Alak	120	11,50
Maulafa	130	4,90
Oebobo	80	3,90
Kota Raja	90	5,00
Kelapa Lima	50	0,85
Kota Lama	30	4,20
<b>Kota Kupang Kupang Municipality</b>	<b>85</b>	<b>-</b>

Catatan/Note: ...

Sumber/Source: ...

**Tabel**  
**Table** 1.1.3**Luas Wilayah Menurut Kelurahan di Kecamatan Alak, 2021**  
**Total Area by Village in Alak Subdistrict, 2021**

<b>Kelurahan</b> <b>Villages</b>	<b>Luas (km<sup>2</sup>)</b> <b>Total Area (sq. km)</b>	<b>Persentase</b> <b>Percentage</b>
(1)	(2)	(3)
Naioni	35,75	41,13
Manulai II	19,74	22,71
Batuplat	7,54	8,68
Alak	9,31	10,71
Manutapen	1,15	1,32
Mantasi	0,12	0,14
Fatufeto	0,41	0,47
Nunhila	0,38	0,44
Nunbaun Delha	0,51	0,59
Nunbaun Sabu	0,72	0,83
Namosain	2,16	2,49
Penkase Oeleta	9,12	10,49
<b>Kecamatan Alak</b> <b>Alak Subdistrict</b>	<b>86,91</b>	<b>100</b>

Catatan/Note: ...

Sumber/Source: <sup>1</sup>Berdasarkan data Badan Pertanahan Nasional Provinsi NTT tahun 2017/*Based on National Land Board of Nusa Tenggara Timur Province 2017*<sup>2</sup>Berdasarkan data Badan Informasi Geospasial (BIG)/*Based on data from Geospatial Information Agency*

**Tabel** 1.1.4 **Luas Wilayah Menurut Kelurahan di Kecamatan Maulafa, 2021**  
**Table** **Total Area by Village in Maulafa Subdistrict, 2021**

Kelurahan Villages	Luas (km <sup>2</sup> ) Total Area (sq. km)	Persentase Percentage
(1)	(2)	(3)
Fatukoa	15,71	28,67
Sikumana	3,36	6,13
Bello	5,61	10,24
Kolhua	10,75	19,62
Penfui	9,30	16,96
Naimata	4,88	8,90
Maulafa	2,70	4,93
Oepura	1,67	3,05
Naikolan	0,82	1,50
<b>Kecamatan Maulafa Maulafa Subdistrict</b>	<b>54,80</b>	<b>100</b>

Catatan/Note: ...

Sumber/Source: <sup>1</sup>Berdasarkan data Badan Pertanahan Nasional Provinsi NTT tahun 2017/*Based on National Land Board of Nusa Tenggara Timur Province 2017*

<sup>2</sup>Berdasarkan data Badan Informasi Geospasial (BIG)/*Based on data from Geospatial Information Agency*

**Tabel 1.1.5** Luas Wilayah Menurut Kelurahan di Kecamatan Oebobo, 2021  
**Table 1.1.5** Total Area by Village in Oebobo Subdistrict, 2021

Kelurahan Villages	Luas (km <sup>2</sup> ) Total Area (sq. km)	Persentase Percentage
(1)	(2)	(3)
Oetete	0,30	2,11
Oebobo	1,86	13,08
Fatululi	1,49	10,48
Oebufu	1,97	13,85
Tuak Daun Merah	1,20	8,44
Kayu Putih	1,57	11,04
Liliba	5,83	41,00
<b>Kecamatan Oebobo Oebobo Subdistrict</b>	<b>14,22</b>	<b>100</b>

Catatan/Note: ...

Sumber/Source: <sup>1</sup>Berdasarkan data Badan Pertanahan Nasional Provinsi NTT tahun 2017/*Based on National Land Board of Nusa Tenggara Timur Province 2017*

<sup>2</sup>Berdasarkan data Badan Informasi Geospasial (BIG)/*Based on data from Geospatial Information Agency*



**Tabel**  
**Table** 1.1.6**Luas Wilayah Menurut Kelurahan di Kecamatan Kota Raja, 2021**  
**Total Area by Village in Kota Raja Subdistrict, 2021**

Kelurahan Villages	Luas (km <sup>2</sup> ) Total Area (sq. km)	Persentase Percentage
(1)	(2)	(3)
Bakunase	0,73	11,97
Bakunase II	1,00	16,40
Airnona	0,82	13,44
Naikoten I	1,08	17,70
Naikoten II	0,97	15,90
Kuanino	0,66	10,82
Nunleu	0,51	8,36
Fontein	0,33	5,41
<b>Kecamatan Kota Raja Kota Raja Subdistrict</b>	<b>6,10</b>	<b>100</b>

Catatan/Note: --

Sumber/Source: <sup>1</sup>Berdasarkan data Badan Pertanahan Nasional Provinsi NTT tahun 2017/*Based on National Land Board of Nusa Tenggara Timur Province 2017*<sup>2</sup>Berdasarkan data Badan Informasi Geospasial (BIG)/*Based on data from Geospatial Information Agency*

**Tabel**  
**Table** 1.1.7

**Luas Wilayah Menurut Kelurahan di Kecamatan Kelapa Lima, 2021**  
**Total Area by Village in Kelapa Lima Subdistrict, 2021**

<b>Kelurahan</b> <b>Villages</b>	<b>Luas (km<sup>2</sup>)</b> <b>Total Area (sq. km)</b>	<b>Persentase</b> <b>Percentage</b>
(1)	(2)	(3)
Kelapa Lima	2,57	17,11
Oesapa	4,83	32,16
Oesapa Barat	1,62	10,78
Oesapa Selatan	0,77	5,13
Lasiana	5,23	34,82
<b>Kecamatan Kelapa Lima</b> <b>Kelapa Lima Subdistrict</b>	<b>15,02</b>	<b>100</b>

Catatan/Note: ...

Sumber/Source: <sup>1</sup>Berdasarkan data Badan Pertanahan Nasional Provinsi NTT tahun 2017/*Based on National Land Board of Nusa Tenggara Timur Province 2017*

<sup>2</sup>Berdasarkan data Badan Informasi Geospasial (BIG)/*Based on data from Geospatial Information Agency*

**Tabel**  
**Table** 1.1.8**Luas Wilayah Menurut Kelurahan di Kecamatan Kota Lama, 2021**  
**Total Area by Village in Kota Lama Subdistrict, 2021**

Kelurahan Villages	Luas (km <sup>2</sup> ) Total Area (sq. km)	Persentase Percentage
(1)	(2)	(3)
Airmata	0,31	9,63
Lahi Lai Bissi Kopan	0,20	6,21
Bonipoi	0,09	2,80
Merdeka	0,25	7,76
Solor	0,14	4,35
Todekisar	0,17	5,28
Oeba	0,60	18,63
Fatubesi	0,24	7,45
Nefonaek	0,34	10,56
Pasir Panjang	0,88	27,33
<b>Kecamatan Kota Lama Kota Lama Subdistrict</b>	<b>3,22</b>	<b>100</b>

Catatan/Note: ...

Sumber/Source: <sup>1</sup>Berdasarkan data Badan Pertanahan Nasional Provinsi NTT tahun 2017/*Based on National Land Board of Nusa Tenggara Timur Province 2017*<sup>2</sup>Berdasarkan data Badan Informasi Geospasial (BIG)/*Based on data from Geospatial Information Agency*

## 1.2 KEADAAN IKLIM CLIMATE CONDITION

**Tabel** 1.2.1 **Pengamatan Unsur Iklim Menurut Bulan di Stasiun  
Klimatologi Kota Kupang, 2021**  
*Observation of Climate Elements By Months at Climatology  
Kupang Municipality Station, 2021*

Bulan Month  (1)	Suhu Udara/ Temperature (°C)			Rata-rata Kelembaban Udara Average Humidity (%)  (5)
	Minimum Minimum  (2)	Maksimum Maximum  (3)	Rata-rata Average  (4)	
Januari/January	25.1	31.2	27.7	87
Februari/February	24.8	30.6	27.2	85
Maret/March	24.5	31.7	26.9	87.0
April/April	23.3	32.0	27.2	81
Mei/May	24.0	33.6	28.3	72
Juni/June	24.0	33.3	27.8	74
Juli/July	22.5	33.0	27.2	70
Agustus/August	23.8	34.1	28.1	67
September/September	24.7	33.9	28.7	69
Oktober/October	24.7	34.1	29.4	74
November/November	25.3	32.5	28.7	82
Desember/December	24.8	31.6	27.9	86

Lanjutan Tabel/*Continued Table 1.2.1*

Bulan Month	Rata-Rata Tekanan Udara Average Atmospheric Pressure (mb)	Kecepatan Angin/ Wind Velocity (knots)		
		Minimum Minimum	Maksimum Maximum	Rata-rata Average
(1)	(6)	(7)	(8)	(9)
Januari/January	1005.1	0	17.0	3.0
Februari/February	1008.1	0	10.0	3.0
Maret/March	1007.3	0	6.0	3.0
April/April	1008.1	0	11.0	4.0
Mei/May	1009.2	0	10.0	6.0
Juni/June	1010.5	0	13.0	5.0
Juli/July	1010.4	0	12.0	5.0
Agustus/August	1010.9	0	13.0	7.0
September/September	1009.9	0	14.0	7.0
Oktober/October	1008.8	0	10.0	4.0
November/November	1007.0	0	8.0	3.0
Desember/December	1006.7	0	12.0	12.0

Lanjutan Tabel/*Continued Table 1.2.1*

<b>Bulan Month</b>	<b>Rata-Rata Penyinaran Matahari Average Duration of Sunshine (%)</b>	<b>Jumlah Curah Hujan Total Precipitation (mm<sup>3</sup>)</b>	<b>Banyaknya Hari Hujan Number of Rainy Days</b>
(1)	(10)	(11)	(12)
Januari/ <i>January</i>	43	459	25
Februari/ <i>February</i>	41.0	458	26
Maret/ <i>March</i>	70	183	22
April/ <i>April</i>	82	712	8
Mei/ <i>May</i>	92	-	-
Juni/ <i>June</i>	93	1	1
Juli/ <i>July</i>	10	0	0
Agustus/ <i>August</i>	99	0	0
September/ <i>September</i>	94	0	0
Oktober/ <i>October</i>	91	79	6
November/ <i>November</i>	65	226	19
Desember/ <i>December</i>	49	265	18

Catatan/*Note*: *Calm* adalah kecepatan angin mendekati nol/*Calm is wind velocity close to zero*

Sumber/*Source*: Badan Meteorologi, Klimatologi, dan Geofisika/*Meteorological, Climatological, and Geophysical Agency*

**Tabel** 1.2.4 **Rata-rata Suhu Udara Menurut Bulan di Kota Kupang (°C), 2017-2021**  
**Table** 1.2.4 **Average Temperature by Month in Kupang Municipality (°C), 2017-2021**

Bulan Month	2017	2018	2019	2020	2021
(1)	(2)	(3)	(4)	(5)	(6)
Januari/January	27,80	27,5	27,6	28,4	27,7
Februari/February	26,50	27,5	28,0	28,3	27,2
Maret/March	26,90	27,5	27,4	27,7	26,9
April/April	27,40	27,9	27,9	27,9	27,2
Mei/May	27,80	28,1	27,6	27,9	28,3
Juni/June	26,10	27,2	26,5	27,5	27,8
Juli/July	27,00	26,4	25,9	26,6	27,2
Agustus/August	27,10	26,3	25,7	26,4	28,1
September/September	26,90	27,3	26,1	28,5	28,7
Oktober/October	28,99	28,0	27,4	29,0	29,4
November/November	28,97	28,9	29,2	30,1	28,7
Desember/December	28,20	28,5	29,2	28,2	27,9

Catatan/Note: ...

Sumber/Source: Stasiun Klimatologi Kota Kupang/Climatology Kupang Station

**Tabel**  
**Table 1.2.5****Rata-Rata Penyinaran Matahari Menurut Bulan di Kota Kupang (%), 2017-2021**  
**Average Duration of Sunshine by Month in Kupang Municipality (%), 2017-2021**

<b>Bulan Month</b>	<b>2017</b>	<b>2018</b>	<b>2019</b>	<b>2020</b>	<b>2021</b>
(1)	(2)	(3)	(4)	(5)	(6)
Januari/January	55	30	44	65	43
Februari/February	56	70	80	68,9	41.0
Maret/March	45	77	67	70	70
April/April	79	93	72	89	82
Mei/May	93	96	90	76	92
Juni/June	81	93	87	98	93
Juli/July	89	95	97	97	10
Agustus/August	90	88	96	98	99
September/September	94	98	100	96	94
Oktober/October	90	94	98	89	91
November/November	65	71	97	90	65
Desember/December	55	60	82	62	49

Catatan/Note: ...

Sumber/Source: Stasiun Klimatologi Kota Kupang/Climatology Kupang Station





**BAB**  
Chapter  
**2**

**PEMERINTAHAN**  
GOVERNMENT





**PENJELASAN TEKNIS**

1. Kota Kupang menjadi Kotamadya berdasarkan Undang-undang No. 5 tahun 1996 tentang Pembentukan Kotamadya Daerah Tingkat II Kupang yang tertuang dalam lembaran Negara RI Nomor 3632 tahun 1996. Pembentukan Kotamadya Daerah Tingkat II Kupang diresmikan oleh Mendagri RI Moh. Yogi SM pada tanggal 25 April 1996.
2. Kota Kupang mempunyai 51 Desa/Kelurahan yang terbagi dalam 6 Kecamatan. Desa/Kelurahan tersebut terbagi lagi menjadi 432 RW/RK, dan 1.339 RT yang merupakan pemerintahan dalam wilayah yang lebih kecil.

**TECHNICAL NOTES**

1. *Kupang Municipality become the Municipality based on a UU No. 5 Th. 1996 about the Establishment of the Municipality of Kupang, that was poured into the government official gazette of the Republic Indonesia No. 3632 of 1996. The Establishment of the municipality of Kupang was officially declared by Minister for Internal Affairs of Republic of Indonesia, Moh. Yogi SM on 25 April 1996.*
2. *The Municipality of Kupang has 51 villages which divided into 6 Subdistrict. Those villages are divided into 432 RW/RK, and 1.339 RT that represent the government in a smaller area.*

**ULASAN****DESCRIPTION****Wilayah Administratif**

Kota Kupang mempunyai 51 Kelurahan yang terbagi dalam 6 Kecamatan. Kelurahan tersebut terbagi lagi menjadi 432 RW/RK dan 1.339 RT.

**Dewan Perwakilan Rakyat Daerah**

Jumlah wakil rakyat yang duduk di lembaga legislatif, yaitu Dewan Perwakilan Rakyat Daerah (DPRD) Kota Kupang sebanyak 40 orang, hanya delapan orang yang berjenis kelamin wanita. Terdapat 41 Keputusan DPRD Kota Kupang pada tahun 2021 yang terdiri dari 6 Peraturan Daerah, 22 Keputusan Dewan, 2 Keputusan Pimpinan, dan 11 Keputusan Badan Musyawarah.

**Pegawai Negeri Sipil**

Jumlah PNS di Kota Kupang pada tahun 2021 adalah sebanyak 5.204 orang meningkat dari tahun 2020 yang berjumlah 5.096. Disebutkan salah satu faktornya adalah adanya penerimaan pegawai (CPNS).

**Administrative Area**

*The Municipality of Kupang has 51 villages which divided into 6 Subdistrict. Those villages are divided into 432 RW/RK and 1.339 RT.*

**The Regional House of Representative**

*Number of house of representative member in the legislative, DPRD of Kupang Municipality, is 40 members, only eight of them are female. There are 41 Parliament's Legislative Decisions in Kupang Municipality in 2021 consist of 6 Local Regulation, 22 Representative Decision, 2 Leader Decision, and 11 Steering Comitee Decision.*

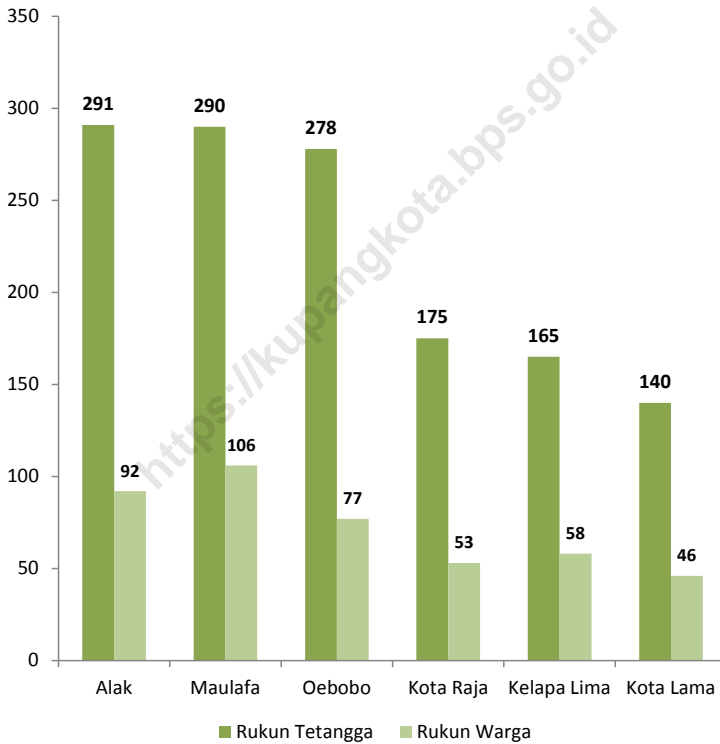
**Civil Servants**

*At 2021, the Number of civil servants in Kupang Municipality was 5.204, increased from 2020 which was 5.096. Mentioned by related government office that it is due to recruitment of officers (candidates for civil servants)*

**Gambar** 2.1  
**Figures**

**Jumlah Satuan Lingkungan Setempat (Rukun Warga dan Rukun Tetangga) Menurut Kecamatan di Kota Kupang, 2021**

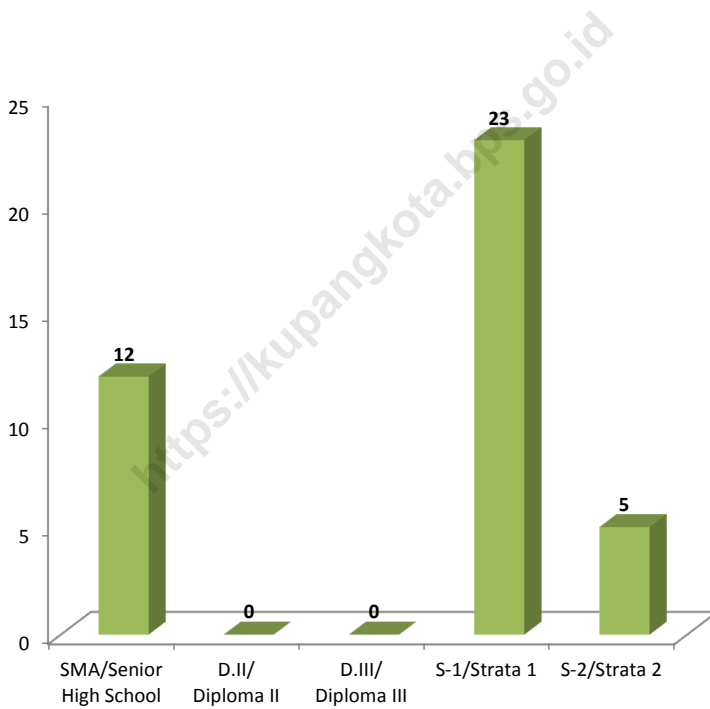
**Number of Neighbourhood and Administration Unit at Lowest Level by Subdistrict in Kupang Municipality, 2021**



Sumber/Source : Bagian Tata Pemerintahan Sekretariat Daerah Kota Kupang/ Regional Secretariat Public Administration Bureau of Kupang Municipality

**Gambar** 2.2  
**Figures**

**Jumlah Anggota Dewan Perwakilan Rakyat Daerah Menurut Tingkat Pendidikan di Kota Kupang, 2021**  
**Number of Members of The Regional House of Representatives by Educational Level in Kupang Municipality, 2021**



Sumber/Source : Sekretariat DPRD Kupang/ Parliament Secretariat of Kupang Municipality

## 2.1 WILAYAH ADMINISTRATIF ADMINISTRATIVE AREA

**Tabel** 2.1.1 Jumlah Kelurahan Menurut Kecamatan di Kota Kupang, 2017-2021  
**Table** 2.1.1 *Number of Villages by Subdistrict in Kupang Municipality, 2017-2021*

Kecamatan Subdistrict	2017	2018	2019	2020	2021
(1)	(2)	(3)	(4)	(5)	(6)
Alak	12	12	12	12	12
Maulafa	9	9	9	9	9
Oebobo	7	7	7	7	7
Kota Raja	8	8	8	8	8
Kelapa Lima	5	5	5	5	5
Kota Lama	10	10	10	10	10
<b>Kota Kupang Kupang Municipality</b>	<b>51</b>	<b>51</b>	<b>51</b>	<b>51</b>	<b>51</b>

Catatan/Note: <sup>1</sup> Termasuk kelurahan dan Unit Permukiman Transmigrasi (UPT)/Include Transmigration Settlement Unit  
 Sumber/Source: Peraturan Kepala Badan Pusat Statistik Nomor 1 Tahun 2020 Tanggal 5 Februari 2020 tentang Perubahan Atas Peraturan Kepala Badan Pusat Statistik Nomor 3 Tahun 2019 tentang Kode dan Nama Wilayah Kerja Statistik Tahun 2019  
*Chief Statistician Regulation Number 1/2020, February 5 2020, as a revision of Chief Statistician Regulation Number 3 of 2019 on Code and Name of Regional Level of Data Collection.*



**Tabel**  
**Table** 2.1.2

**Jumlah Satuan Lingkungan Setempat (Rukun Warga dan Rukun Tetangga) Menurut Kecamatan di Kota Kupang, 2021**  
**Number of Neighbourhood and Administration Unit at Lowest Level by Subdistrict in Kupang Municipality, 2021**

<b>Kecamatan</b> <b>Subdistrict</b>	<b>Rukun Tetangga</b> <b>Neighbourhood</b>	<b>Rukun Warga</b> <b>Hamlet</b>
(1)	(2)	(3)
Alak	291	92
Maulafa	290	106
Oebobo	278	77
Kota Raja	175	53
Kelapa Lima	165	58
Kota Lama	140	46
<b>Kota Kupang</b> <b>Kupang Municipality</b>	<b>1 339</b>	<b>432</b>

Sumber/Source: Bagian Tata Pemerintahan Sekretariat Daerah Kota Kupang/ *Regional Secretariat Public Administration Bureau of Kupang Municipality*

## 2.2 DEWAN PERWAKILAN RAKYAT DAERAH REGIONAL HOUSE OF REPRESENTATIVE

**Tabel** 2.2.1 **Jumlah Anggota Dewan Perwakilan Rakyat Daerah Menurut Partai Politik dan Jenis Kelamin di Kota Kupang, 2021**  
**Number of Regional House of Representatives's Members by Political Parties and Sex in Kupang Municipality 2021**

Partai Politik <i>Political Parties</i>	Jenis Kelamin/ Sex		Jumlah <i>Total</i>
	Laki-laki <i>Male</i>	Perempuan <i>Female</i>	
(1)	(2)	(3)	(4)
PDI Perjuangan	4	1	5
Partai Nasdem	4	1	5
Partai Gerindra	4	1	5
Partai Demokrat	4	1	5
Partai Golongan Karya	4	-	4
Partai Kebangkitan Bangsa	2	2	4
Partai Hati Nurani Rakyat	2	1	3
Partai Amanat Nasional	3	-	3
Partai Persatuan Indonesia (Perindo)	2	-	2
Partai Persatuan Pembangunan	1	1	2
Partai Karya Pembangunan	1	-	1
Partai Solidaritas Indonesia	1	-	1
<b>Kota Kupang/ Kupang Municipality</b>	<b>32</b>	<b>8</b>	<b>40</b>

Catatan/Note: ...

Sumber/Source: Sekretariat DPRD Kupang/ Parliament Secretariat of Kupang Municipality

**Tabel**  
**Table 2.2.2**

**Jumlah Anggota Dewan Perwakilan Rakyat Daerah Menurut Tingkat Pendidikan dan Jenis Kelamin di Kota Kupang, 2021**  
**Number of Members of The Regional House of Representatives by Educational Level and Sex in Kupang Municipality, 2021**

Tingkat Pendidikan <i>Educational Level</i>	Jenis Kelamin/ Sex		Jumlah <i>Total</i>
	Laki-laki <i>Male</i>	Perempuan <i>Female</i>	
(1)	(2)	(3)	(4)
SMA/Senior High School	11	1	12
D.I/ Diploma I	-	-	-
D.II/ Diploma II	-	-	-
D.III/ Diploma III	-	-	-
D.IV/ Diploma IV	-	-	-
S-1/Strata 1	17	6	23
S-2/Strata 2	4	1	5
S-3/Strata 3	-	-	-
<b>Kota Kupang/ Kupang Municipality</b>	<b>32</b>	<b>8</b>	<b>40</b>

Catatan/Note: ...

Sumber/Source: Sekretariat DPRD Kupang/ Parliament Secretariat of Kupang Municipality

**Tabel**  
**Table** 2.2.3

**Jumlah Keputusan Dewan Perwakilan Rakyat Daerah  
Menurut Jenis Keputusan di Kota Kupang, 2018-2021**  
**Number of Parliament's Legislative Decisions in Kupang  
Municipality, 2018-2021**

<b>Uraian Description</b>	<b>2018</b>	<b>2019</b>	<b>2020</b>	<b>2021</b>
<b>(1)</b>	<b>(2)</b>	<b>(3)</b>	<b>(4)</b>	<b>(5)</b>
Peraturan Daerah <i>Local Regulation</i>	5	10	3	6
Keputusan Dewan <i>Representative Decision</i>	24	35	18	22
Keputusan Pimpinan <i>Leader Decision</i>	4	2	2	2
Keputusan Badan Musyawarah <i>Steering Comitee Decision</i>	11	9	7	11
Lainnya <i>Others</i>	-	-	-	-
<b>Kota Kupang/ Kupang Municipality</b>	<b>44</b>	<b>56</b>	<b>30</b>	<b>41</b>

Catatan/Note: ...

Sumber/Source: Sekretariat DPRD Kupang/ *Parliament Secretariat of Kupang Municipality*

## 2.3 SUMBER DAYA MANUSIA HUMAN RESOURCES

**Tabel 2.3.1** Jumlah Pegawai Negeri Sipil Menurut Dinas/Instansi Pemerintah dan Jenis Kelamin di Kota Kupang, 2021  
*Number of Civil Servants by Institution/Office and Sex in Kupang Municipality, 2021*

Dinas/Instansi <i>Institution/Office</i>	2021		Jumlah <i>Total</i>
	Laki-laki <i>Male</i>	Perempuan <i>Female</i>	
(1)	(2)	(3)	(4)
Sekretariat Daerah	93	56	149
Sekretariat DPRD	25	15	40
Sekretariat KORPRI	-	-	-
Sekretariat Panwaslu	5	1	6
Sekretariat KPUD	1	1	2
Inspektorat	17	21	38
Dinas (21 SKPD, selain Dinas Kesehatan)	1 099	1 971	3 070
Badan (7 SKPD)	190	121	311
Satuan (1 SKPD)	89	4	93
Kecamatan (6)	64	33	97
Kelurahan (51)	221	142	363
Dinas Kesehatan dan Puskesmas (10)	163	643	806
RSUD S. K. Lerik	35	192	227
Lain-lain (Bakamla, Ombudsman)	1	1	2
<b>Jumlah/Total</b>	<b>2 003</b>	<b>3 201</b>	<b>5 204</b>

Catatan/Note: ...

Sumber/Source: Badan Kepegawaian, Pendidikan, dan Pelatihan Daerah Kota Kupang/ *Employment, Education and Training Regional Agency of Kupang Municipality*

**Tabel**  
**Table** 2.3.2

**Jumlah Pegawai Negeri Sipil Menurut Tingkat Pendidikan dan Jenis Kelamin di Kota Kupang, 2021**  
**Number of Civil Servants by Educational Level and Sex in Kupang Municipality, 2021**

Tingkat Pendidikan <i>Educational Level</i>	2021		Jumlah <i>Total</i>
	Laki-laki <i>Male</i>	Perempuan <i>Female</i>	
(1)	(2)	(3)	(4)
Sampai dengan SD <i>Up to Primary School</i>	25	1	26
SMP/Sederajat <i>General Vocational Junior High School</i>	24	-	24
SMA/Sederajat <i>General/Vocational Senior High School</i>	561	297	858
Diploma I, II/Akta I, II <i>Diploma I, II/Akta I, II</i>	20	57	77
Diploma III/Akta III/Sarjana Muda <i>Diploma III/Akta III/Bachelor</i>	118	516	634
Tingkat Sarjana/Doktor/Ph.D <i>University Graduates</i>	1 255	2 330	3 585
<b>Jumlah/Total</b>	<b>2 003</b>	<b>3 201</b>	<b>5 204</b>

Catatan/Note: ...

Sumber/Source: Badan Kepegawaian, Pendidikan, dan Pelatihan Daerah Kota Kupang/ *Employment, Education and Training Regional Agency of Kupang Municipality*

**Tabel**  
**Table** 2.3.3

**Jumlah Pegawai Negeri Sipil Menurut Tingkat  
Kepangkatan dan Jenis Kelamin di Kota Kupang, 2020-  
2021**  
*Number of Civil Servants by Hierarchy and Sex in Kupang  
Municipality, 2020-2021*

Pangkat/Golongan/Ruang Hierarchy	2020		
	Laki-laki Male	Perempuan Female	Jumlah Total
(1)	(2)	(3)	(4)
1. I/A (Juru Muda)	1	1	2
2. I/B (Juru Muda Tingkat I)	8	-	8
3. I/C (Juru)	5	-	5
4. I/D (Juru Tingkat I)	21	-	21
<b>Golongan I/Range I</b>	<b>35</b>	<b>1</b>	<b>36</b>
5. II/A (Pengatur Muda)	31	7	38
6. II/B (Pengatur Muda Tingkat I)	139	53	192
7. II/C (Pengatur)	180	90	270
8. II/D (Pengatur Tingkat I)	127	55	182
<b>Golongan II/Range II</b>	<b>477</b>	<b>205</b>	<b>682</b>
9. III/A (Penata Muda)	249	456	705
10. III/B (Penata Muda Tingkat I)	264	525	789
11. III/C (Penata)	281	597	878
12. III/D (Penata Tingkat I)	330	563	893
<b>Golongan III/Range III</b>	<b>1 124</b>	<b>2 141</b>	<b>3 265</b>
13. IV/A (Pembina)	179	269	448
14. IV/B (Pembina Tingkat I)	143	494	637
15. IV/C (Pembina Utama Muda)	24	4	28
16. IV/D (Pembina Utama Madya)	-	-	-
<b>Golongan IV/Range IV</b>	<b>346</b>	<b>767</b>	<b>1 113</b>
<b>Jumlah/Total</b>	<b>1 982</b>	<b>3 114</b>	<b>5 096</b>

Lanjutan Tabel/*Continued Table 2.3.3*

Pangkat/Golongan/Ruang <i>Hierarchy</i>	2021		Jumlah <i>Total</i>
	Laki-laki <i>Male</i>	Perempuan <i>Female</i>	
(1)	(2)	(3)	(4)
1. I/A (Juru Muda)	1	1	2
2. I/B (Juru Muda Tingkat I)	8	-	8
3. I/C (Juru)	5	-	5
4. I/D (Juru Tingkat I)	21	-	21
<b>Golongan I/Range I</b>	<b>35</b>	<b>1</b>	<b>36</b>
5. II/A (Pengatur Muda)	31	7	38
6. II/B (Pengatur Muda Tingkat I)	136	53	189
7. II/C (Pengatur)	182	117	299
8. II/D (Pengatur Tingkat I)	122	58	180
<b>Golongan II/Range II</b>	<b>471</b>	<b>235</b>	<b>706</b>
9. III/A (Penata Muda)	318	577	895
10. III/B (Penata Muda Tingkat I)	262	523	785
11. III/C (Penata)	272	597	869
12. III/D (Penata Tingkat I)	293	525	818
<b>Golongan III/Range III</b>	<b>1 145</b>	<b>2 222</b>	<b>3 367</b>
13. IV/A (Pembina)	189	253	442
14. IV/B (Pembina Tingkat I)	142	486	628
15. IV/C (Pembina Utama Muda)	20	4	24
16. IV/D (Pembina Utama Madya)	1	-	1
<b>Golongan IV/Range IV</b>	<b>352</b>	<b>743</b>	<b>1 095</b>
<b>Jumlah/Total</b>	<b>2 003</b>	<b>3 201</b>	<b>5 204</b>

Catatan/Note: ...

Sumber/Source: Badan Kepegawaian, Pendidikan, dan Pelatihan Daerah Kota Kupang/ *Employment, Education and Training Regional Agency of Kupang Municipality*





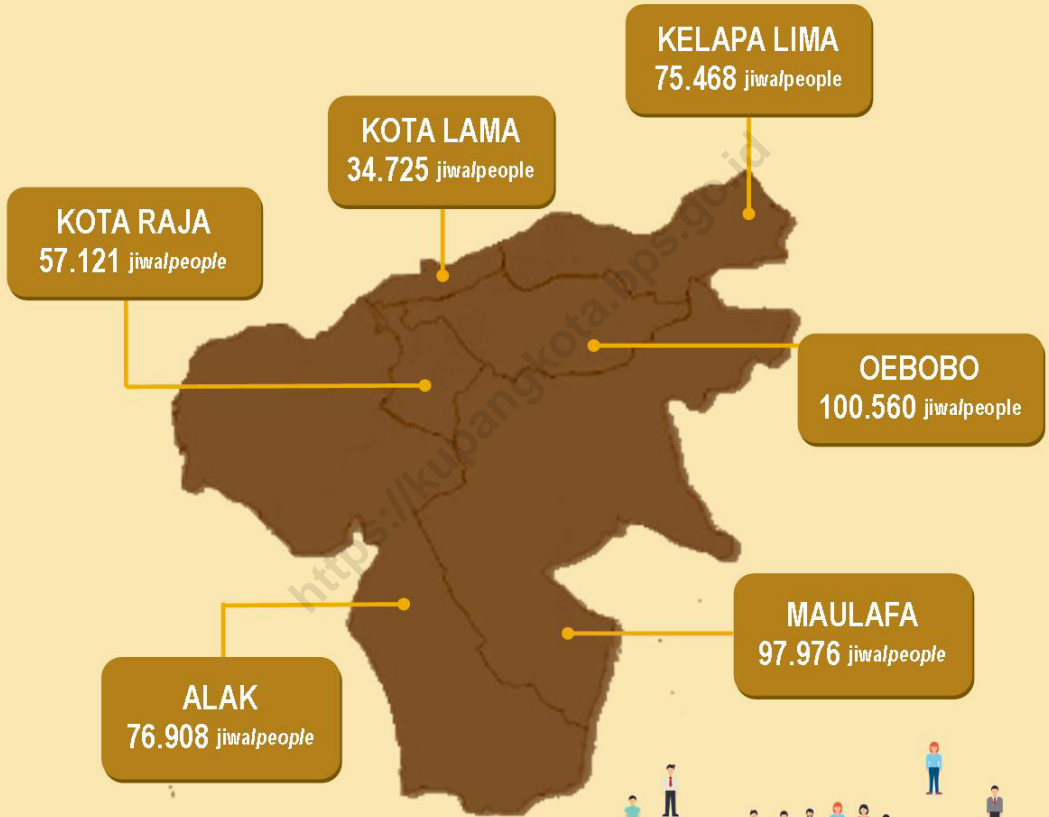
# BAB

Chapter

# 3

## PENDUDUK DAN KETENAGAKERJAAN

POPULATION AND EMPLOYMENT



### Jumlah Penduduk / Population

Berdasarkan hasil Sensus Penduduk 2020 (September)

Based on the result of the 2020 Population Census (September)





**PENJELASAN TEKNIS**

**TECHNICAL NOTES**

- |                                                                                                                                                                                                                                                                                                                                                         |                                                                                                                                                                                                                                                                                                                             |
|---------------------------------------------------------------------------------------------------------------------------------------------------------------------------------------------------------------------------------------------------------------------------------------------------------------------------------------------------------|-----------------------------------------------------------------------------------------------------------------------------------------------------------------------------------------------------------------------------------------------------------------------------------------------------------------------------|
| <p>1. Penduduk Kota Kupang adalah semua orang yang berdomisili di wilayah teritorial Kota Kupang.</p>                                                                                                                                                                                                                                                   | <p>1. <i>Kupang Municipality population are all residents of the entire territory of Kupang Municipality.</i></p>                                                                                                                                                                                                           |
| <p>2. Rata-rata Pertumbuhan Penduduk adalah angka yang menunjukkan tingkat penambahan penduduk pertahun dalam jangka waktu tertentu.</p>                                                                                                                                                                                                                | <p>2. <i>Average growth of population is the annual population growth rate over a certain period.</i></p>                                                                                                                                                                                                                   |
| <p>3. Kepadatan Penduduk adalah jumlah penduduk per km persegi.</p>                                                                                                                                                                                                                                                                                     | <p>3. <i>Population density is the number of people per square kilometer.</i></p>                                                                                                                                                                                                                                           |
| <p>4. Rasio Jenis Kelamin adalah perbandingan antara penduduk laki-laki dengan jumlah penduduk perempuan pada suatu daerah dan waktu tertentu. Biasanya dinyatakan dengan banyaknya penduduk laki-laki untuk 100 penduduk perempuan.</p>                                                                                                                | <p>4. <i>Sex Ratio is the ratio of the number of males to the number of females in a given area and time, usually expressed as the number of males for every 100 females.</i></p>                                                                                                                                           |
| <p>5. Rumah Tangga adalah seseorang atau sekelompok orang yang biasanya tinggal bersama dalam suatu bangunan serta pengelolaan makan dari satu dapur. Satu rumah tangga dapat terdiri dari hanya satu anggota rumah tangga. Yang dimaksud makan dari satu dapur adalah jika pengurusan kebutuhan sehari-harinya dikelola bersama-sama menjadi satu.</p> | <p>5. <i>Household is group of person who usually live together in a building or housing unit who make common provision for food and other essentials of living. One household could consist of only one household member. Common provision for food means one organising daily needs for all of household members.</i></p> |

6. Sumber utama data kependudukan adalah Sensus Penduduk yang dilaksanakan setiap sepuluh tahun sekali. Sensus Penduduk telah dilaksanakan sebanyak enam kali sejak Indonesia merdeka yaitu tahun 1961, 1971, 1980, 1990, 2000 dan 2010. Tahun depan akan dilaksanakan sensus penduduk ke tujuh pada tahun 2020. Dalam publikasi ini, disajikan data hasil proyeksi penduduk tahun 2018.

7. Sumber utama data ketenagakerjaan adalah Survei Angkatan Kerja Nasional (Sakernas). Survei ini khusus dirancang untuk mengumpulkan informasi/data ketenagakerjaan. Sejak Sakernas 2001, konsep status pekerjaan dan pengangguran mengalami perluasan dan penyempurnaan. Status pekerjaan yang pada Sakernas 2000 hanya 5 kategori, mulai tahun 2001 ditambahkan kategori baru yaitu: pekerja bebas di pertanian dan pekerja bebas di non pertanian. Selain itu, dalam rangka menyesuaikan dengan konsep ILO, konsep pengangguran terbuka diperluas yaitu di samping mencakup pula kelompok penduduk yang sedang mempersiapkan usaha/pekerjaan baru, dan kelompok penduduk yang tidak mencari pekerjaan, karena merasa tidak mungkin mendapatkan

6. *The main source for population data is the Population Census which is held once every ten years. The Census has been held six times since the independence day, on 1961, 1971, 1980, 1990, 2000, and 2010. Next year, the seventh population census will be held in 2020. This Publication presented population of 2018 based on population projection.*

7. *The main source of employment data is National Labor Force Survey (Sakernas). This survey is specifically designed to collect information on employment statistics. Since 2001 Sakernas, the concept of employment status and unemployment was revised. The employment status, previously covered only 5 categories, but since 2001 two new categories of casual employee both in agriculture and non agriculture sectors have been added. To adapt the ILO concept, the concept of open unemployment now covers population who were establishing a new business/firm/establishment, discourage job seekers, and those who were not actively looking for work with the reason of already having job but not starting to work.*

pekerjaan serta kelompok penduduk yang aktif mencari pekerjaan dengan alasan sudah mempunyai pekerjaan tetapi belum mulai bekerja.

- |                                                                                                                                                                                                                                                                                                            |                                                                                                                                                                                                                                             |
|------------------------------------------------------------------------------------------------------------------------------------------------------------------------------------------------------------------------------------------------------------------------------------------------------------|---------------------------------------------------------------------------------------------------------------------------------------------------------------------------------------------------------------------------------------------|
| <p>8. Penduduk Usia Kerja adalah Penduduk yang berumur 15 tahun ke atas.</p>                                                                                                                                                                                                                               | <p>8. <i>Working age populations is population aged 15 years and over.</i></p>                                                                                                                                                              |
| <p>9. Angkatan Kerja adalah penduduk usia kerja (15 tahun dan lebih) yang bekerja, atau punya pekerjaan namun sementara tidak bekerja dan pengangguran.</p>                                                                                                                                                | <p>9. <i>Labor force is a working age population (aged 15 years and over) which working or not working but already have a job and unemployed people.</i></p>                                                                                |
| <p>10. Bekerja adalah melakukan pekerjaan dengan maksud memperoleh atau membantu memperoleh pendapatan atau keuntungan dan lamanya bekerja paling sedikit 1 jam secara terus menerus dalam seminggu yang lalu (termasuk pekerja keluarga tanpa upah yang membantu dalam suatu usaha/kegiatan ekonomi).</p> | <p>10. <i>The concept of working means activity intended to earn income by doing work or helping to do work at least one hour continuously during the reference week (including unpaid family workers for any economic activities).</i></p> |
| <p>11. Jumlah jam kerja seluruhnya adalah jumlah jam kerja yang digunakan untuk bekerja (tidak termasuk jam kerja istirahat resmi dan jam kerja yang digunakan untuk hal-hal di luar pekerjaan).</p>                                                                                                       | <p>11. <i>Total Working Hours is the total hours spent by an employee to perform all jobs (excluding the time used for other activities which are not classified as work).</i></p>                                                          |
| <p>12. Lapangan Usaha adalah bidang kegiatan dari pekerjaan/tempat bekerja dimana seseorang bekerja. Klasifikasi lapangan</p>                                                                                                                                                                              | <p>12. <i>Industry is field of a person's activity or establishment. The classification of industries follows the Indonesia Standard Industrial</i></p>                                                                                     |

usaha mengikuti Klasifikasi Baku Lapangan Usaha Indonesia (KBLI) dalam 1 digit.

*Classification (ISIC) in one digit.*

13. Status Pekerjaan adalah kedudukan seseorang dalam unit usaha/kegiatan dalam melakukan pekerjaan.

13. *Employment status is the status of a person at his place of work or establishment where he was employed.*

14. Pekerja Tak Dibayar adalah seseorang yang bekerja membantu usaha yang dilakukan oleh anggota rumah tangga atau bukan anggota rumah tangga tanpa mendapat upah/gaji.

14. *Unpaid Worker is a person who intended to work without pay in an establishment run by other members of the family, relative or neighbour.*

<https://kupangkota.bps.go.id>

**ULASAN****DESCRIPTION****Kependudukan**

Penduduk Kota Kupang berdasarkan hasil Proyeksi Penduduk tahun 2021 adalah sebanyak 455.847 jiwa yang terdiri dari 229.652 jiwa laki-laki dan 226.195 jiwa perempuan. Rasio jenis kelamin tahun 2021 adalah 102 yang berarti dari 100 perempuan terdapat 102 laki-laki, atau populasi laki-laki lebih besar dari perempuan. Kepadatan Jumlah Penduduk di Kota Kupang sebanyak 2.528,69 jiwa per km<sup>2</sup>.

**Ketenagakerjaan**

Berdasarkan hasil Sakernas 2021, jumlah angkatan kerja di Kota Kupang tahun 2021 sebesar 222.323 orang atau 62,34 persen terhadap jumlah penduduk usia kerja di Kota Kupang. Dari jumlah tersebut, sebanyak 56,26 persen berstatus bekerja dan 6,08 persen berstatus pengangguran (mencari pekerjaan). Tingkat pengangguran Kota Kupang Tahun 2021 tercatat 9,76 dengan Tingkat Partisipasi Angkatan Kerja (TPAK) sebesar 62,34 persen.

Lapangan usaha yang paling banyak menyerap tenaga kerja pada tahun 2021 adalah sektor jasa-jasa. Dari 200.623 jiwa penduduk usia 15 tahun ke atas yang bekerja, sebanyak 111.101 orang bekerja sebagai buruh/karyawan/pegawai.

**Population**

*Population Kupang Municipality based on the 2021 Population Projection in 2021 are 455.847 people which consists of 229.652 males and 226.195 females. Sex Ratio in 2020 is 102 which means that from 100 females there are 102 males, or males populations are bigger than the females. The population density of Kupang Municipality is 2.528,69 people per km<sup>2</sup>.*

**Employment**

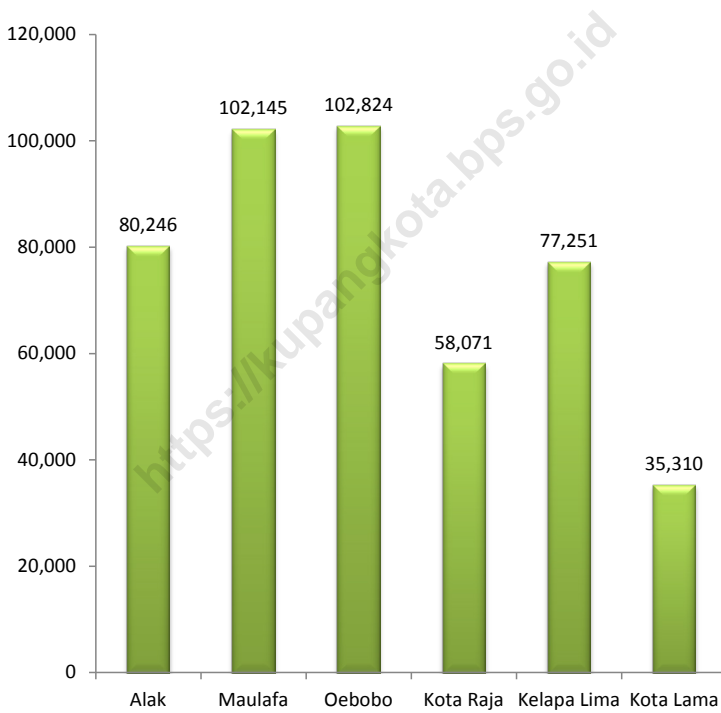
*Based on the National Labor Force Suvey (Sakernas) 2021, the number of labor forces in 2021 are 222.323 people or 62,34 percent from working age population of Kupang Municipality. From that number, there are 56,26 percent working people and 6,08 percent is unemployment people. The unemployment rate of Kupang Municipality in 2021 is 9,76 with rate of labor force participants is 62,34 percent.*

*The sector that have the most labor in 2021 is services sector. From 200.623 population aged 15 years and over who work, there are 111.101 working people as an employee.*



**Gambar** 3.1  
**Figures**

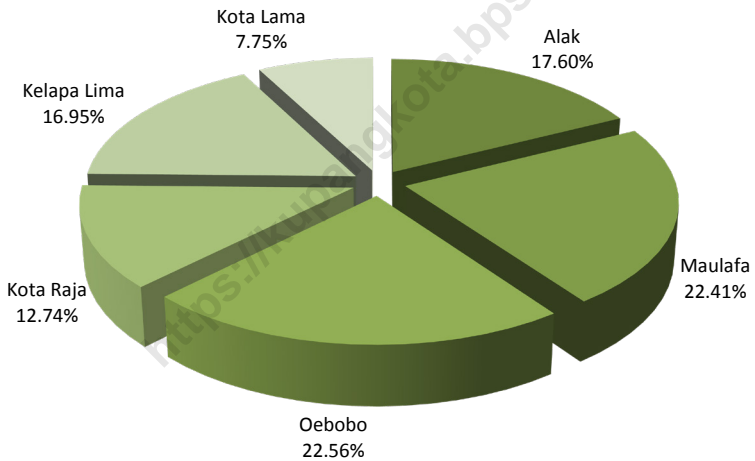
**Proyeksi Penduduk Menurut Kecamatan di Kota Kupang, 2021**  
**Population Projection by Subdistrict in Kupang Municipality, 2021**



Sumber/Source : Hasil SP2020 (September)/The result of the 2020 Population Census (September)

**Gambar** 3.2  
**Figures**

**Distribusi Persentase Penduduk Menurut Kecamatan di Kota Kupang, 2021**  
*Distribution of Population by Subdistrict in Kupang Municipality, 2021*



Sumber/Source : Hasil SP2020 (September)/The result of the 2020 Population Census (September)

### 3.1 PENDUDUK POPULATION

**Tabel 3.1.1** **Proyeksi Penduduk, Laju Pertumbuhan Penduduk per Tahun, Distribusi Persentase Penduduk, Kepadatan Penduduk, Rasio Jenis Kelamin Penduduk Menurut Kecamatan di Kota Kupang, 2021**  
*Population Projection, Annual Population Growth Rate, Percentage Distribution of Population, Population Density, and Population Sex Ratio by Subdistrict in Kupang Municipality, 2021*

Kecamatan Subdistrict	Penduduk (ribu) Population (thousand)	Laju Pertumbuhan Penduduk per Tahun 2020–2021 Annual Population Growth Rate (%) 2020–2021
(1)	(2)	(3)
Alak	80,25	4,34
Maulafa	102,15	4,26
Oebobo <sup>1</sup>	102,82	2,25
Kota Raja	58,07	1,66
Kelapa Lima <sup>2</sup>	77,25	2,36
Kota lama	35,31	1,68
<b>Kota Kupang/Kupang Municipality</b>	<b>455,85</b>	<b>2,96</b>

Lanjutan Tabel/*Continued Table* 3.1.1

<b>Kecamatan Subdistrict</b>	<b>Persentase Penduduk Percentage of Total Population</b>	<b>Kepadatan Penduduk per km<sup>2</sup> Population Density per sq.km</b>
(1)	(7)	(8)
Alak	17,60	923,32
Maulafa	22,41	1 863,96
Oebobo	22,56	7 230,94
Kota Raja	12,74	9 519,84
Kelapa Lima	16,95	5 143,21
Kota lama	7,75	10 965,84
<b>Kota Kupang/Kupang Municipality</b>	<b>100,00</b>	<b>2 528,69</b>

Lanjutan Tabel/*Continued Table 3.1.1*

Kecamatan <i>Subdistrict</i>	Rasio Jenis Kelamin Penduduk <i>Population Sex Ratio</i>
(1)	(11)
Alak	103
Maulafa	102
Oebobo	103
Kota Raja	102
Kelapa Lima	99
Kota lama	99
<b>Kota Kupang/<i>Kupang Municipality</i></b>	<b>102</b>

Catatan/*Note*: <sup>1</sup>Tahun 2020, Kecamatan Oebobo mekar menjadi Kecamatan Oebobo dan Kecamatan Kota Raja/ *In 2020, Oebobo District was split into Oebobo District and Kota Raja District*

<sup>2</sup>Tahun 2020, Kecamatan Kelapa Lima terpecah menjadi Kecamatan Kelapa Lima dan Kecamatan Kota Lama/ *In 2020, Kelapa Lima District was split into Kelapa Lima District and Kota Lama District*

Sumber/*Source*: Hasil SP2020 (September)/*The result of the 2020 Population Census (September)*

**Tabel**  
**Table** 3.1.2

**Proyeksi Penduduk Menurut Kelompok Umur dan Jenis Kelamin di Kota Kupang (Jiwa), 2021**  
*Population Projection by Age Group and Sex in Kupang Municipality (Person), 2021*

Kelompok Umur <i>Age Groups</i>	Jenis Kelamin/Sex		
	Laki-Laki <i>Male</i>	Perempuan <i>Female</i>	Jumlah <i>Total</i>
(1)	(2)	(3)	(4)
0–4	22 298	21 415	43 713
5–9	18 238	17 757	35 995
10–14	16 034	15 260	31 294
15–19	18 158	18 579	36 737
20–24	21 100	21 562	42 662
25–29	25 980	25 263	51 243
30–34	24 603	23 433	48 036
35–39	21 050	20 244	41 294
40–44	16 875	16 465	33 340
45–49	12 807	13 164	25 971
50–54	10 436	10 426	20 862
55–59	8 273	7 921	16 194
60–64	6 153	5 602	11 755
65–69	3 720	3 983	7 703
70–74	2 059	2 312	4 371
75+	1 868	2 809	4 677
<b>Kota Kupang</b> <i>Kupang Municipality</i>	<b>229 652</b>	<b>226 195</b>	<b>455 847</b>

Catatan/Note: ...

Sumber/Source: Hasil Perapihan Umur dari Data Administratif dan SP2020 (September)/The Result of Smoothing Single Year of Age from Administrative Data and the 2020 Population Census (September)

**Tabel** 3.1.3 **Jumlah Penduduk, Rumah Tangga, dan Rata-rata Anggota Rumah Tangga Kota Kupang, 2010, 2017-2020**  
**Number of Population, Household, and Average of Household Member of Kupang Municipality, 2010, 2017-2020**

Tahun Year	Penduduk (jiwa) Population (person)	Jumlah Rumah Tangga Number of Household	Rata-rata Anggota Rumah Tangga Average Household Size
(1)	(2)	(3)	(4)
2010	336 239	79 509	4,23
2017	412 708	97 725	4,22
2018	423 800	100 352	4,22
2019	434 972	102 998	-
2020	442 758	105 822	-

Catatan/Note: ...

Sumber/Source: BPS Kota Kupang/Statistics of Kupang Municipality

**Tabel**  
**Table** 3.1.4**Banyaknya Kutipan Akta Kelahiran yang Dikeluarkan Menurut Kecamatan di Lingkup Pemerintah Kota Kupang, 2018-2021**  
**Number of Birth Certificate Issued by Subdistrict in the Municipality of Kupang, 2018-2021**

Kecamatan Subdistrict	2018	2019	2020	2021
(1)	(2)	(3)	(4)	(5)
Alak	2 382	2 399	2.255	2 073
Maulafa	2 443	2 848	2.636	2 647
Oebobo	1 854	2 481	2.354	2 215
Kota Raja	2 148	1 364	1.354	1 240
Kelapa Lima	1 188	1 959	1.743	1 666
Kota lama	834	964	731	756
<b>Kota Kupang Kupang Municipality</b>	<b>10 849</b>	<b>12 015</b>	<b>11.073</b>	<b>10 597</b>

Catatan/Note: ...

Sumber/Source: Dinas Kependudukan dan Pencatatan Sipil Kota Kupang/*Population and Civil Registration Agency of Kupang Municipality*



**Table 3.1.5**

**Banyaknya Kutipan Akta Nikah yang Dikeluarkan Menurut Kecamatan di Lingkup Pemerintah Kota Kupang, 2018-2021**  
***Number of Marriage Certificate Issued by Subdistrict in Kupang Municipality, 2018-2021***

<b>Kecamatan Subdistrict</b>	<b>2018</b>	<b>2019</b>	<b>2020</b>	<b>2021</b>
(1)	(2)	(3)	(4)	(5)
Alak	286	449	263	263
Maulafa	376	552	364	351
Oebobo	259	450	317	321
Kota Raja	392	328	231	220
Kelapa Lima	263	352	230	234
Kota lama	126	180	100	88
<b>Kota Kupang Kupang Municipality</b>	<b>1 702</b>	<b>2 311</b>	<b>1 505</b>	<b>1 477</b>

Catatan/Note: ...

Sumber/Source: Dinas Kependudukan dan Pencatatan Sipil Kota Kupang/*Population and Civil Registration Agency of Kupang Municipality*

### 3.2 KETENAGAKERJAAN EMPLOYMENT

**Tabel 3.2.1** **Persentase Penduduk Berumur 15 Tahun ke Atas Menurut Kegiatan Seminggu yang Lalu di Kota Kupang, 2019-2021**  
*Percentage of Population Aged 15 Years and Over by Types of Activities During the Previous Week, 2019-2021*

Kegiatan Seminggu yang Lalu <i>Activities During The Previous Week</i>	2019	2020	2021
(1)	(2)	(3)	(4)
<b>Angkatan Kerja/Labor Force</b>	<b>58,75</b>	<b>64,14</b>	<b>62,34</b>
1. Bekerja/ <i>Working</i>	53,00	57,15	56,26
2. Pengangguran/ <i>Unemployment</i>	5,75	6,99	6,08
<b>Bukan Angkatan Kerja/Not in Labor Force</b>	<b>41,25</b>	<b>35,86</b>	<b>37,66</b>
1. Sekolah/ <i>Attending School</i>	20,60	17,42	15,58
2. Mengurus Rumah Tangga/ <i>Housekeeping</i>	17,79	15,92	16,49
3. Lainnya/ <i>Others</i>	2,86	2,51	5,59
<b>Jumlah Total</b>	<b>100</b>	<b>100</b>	<b>100</b>

Catatan/Note:

Sumber/Source: BPS, Survei Angkatan Kerja Nasional (Sakernas) Agustus/BPS-Statistics Indonesia, August National Labor Force Survey

**Tabel** 3.2.2  
**Table**

**Penduduk Berumur 15 Tahun Ke Atas Menurut Kegiatan Seminggu yang Lalu dan Jenis Kelamin di Kota Kupang, 2021**  
**Population Aged 15 Years and Over by Types of Activities During the Previous Week and Sex in Kupang Municipality, 2021**

Kegiatan Seminggu yang Lalu <i>Activities During The Previous Week</i>	Laki-laki <i>Male</i>	Perempuan <i>Female</i>	Jumlah <i>Total</i>
(1)	(2)	(3)	(4)
<b>Angkatan Kerja/Labor Force</b>	<b>131 461</b>	<b>90 862</b>	<b>222 323</b>
1. Bekerja/ <i>Working</i>	118 393	82 230	200 623
2. Pengangguran/ <i>Unemployment</i>	13 068	8 632	21 700
<b>Bukan Angkatan Kerja/Not in Labor Force</b>	<b>51 933</b>	<b>82 372</b>	<b>134 305</b>
1. Sekolah/ <i>Attending School</i>	26 334	29 222	55 556
2. Mengurus Rumah Tangga/ <i>Housekeeping</i>	10 430	48 374	58 804
3. Lainnya/ <i>Others</i>	15 169	4 776	19 945
<b>Jumlah Total</b>	<b>183 394</b>	<b>173 234</b>	<b>356 628</b>
<b>Tingkat Partisipasi Angkatan Kerja (TPAK) Rate of Labor Force Participants</b>	<b>71,68</b>	<b>52,45</b>	<b>62,34</b>
<b>Tingkat Pengangguran Unemployment rate</b>	<b>9,94</b>	<b>9,50</b>	<b>9,76</b>

Catatan/Note:

Sumber/Source: BPS, Survei Angkatan Kerja Nasional (Sakernas) Agustus/BPS-Statistics Indonesia, August National Labor Force Survey

**Tabel**  
**Table** 3.2.3

**Penduduk Berumur 15 Tahun Ke Atas yang Bekerja Selama Seminggu yang Lalu Menurut Kelompok Umur dan Jenis Kelamin di Kota Kupang, 2021**  
*Population Aged 15 Years and Over Who Worked During the Previous Week by Age Group and Sex in Kupang Municipality, 2021*

Kelompok Umur <i>Age Group</i>	Jenis Kelamin/Sex		Jumlah <i>Total</i>
	Laki-laki <i>Male</i>	Perempuan <i>Female</i>	
(1)	(2)	(3)	(4)
15–19	23 035	25 202	48 237
20–24	38 426	34 246	72 672
25–29	27 170	23 427	50 597
30–34	22 123	18 958	41 081
35–39	17 441	16 546	33 987
40–44	14 642	14 357	28 999
45–49	12 885	11 877	24 762
50–54	10 324	9 197	19 521
55–59	7 083	7 174	14 257
60+	10 265	12 250	22 515
<b>Jumlah <i>Total</i></b>	<b>183 394</b>	<b>173 234</b>	<b>356 628</b>

Catatan/Note:

Sumber/Source: BPS, Survei Angkatan Kerja Nasional (Sakernas) Agustus/BPS-Statistics Indonesia, August National Labor Force Survey

**Tabel**  
**Table** 3.2.4**Penduduk Berumur 15 Tahun Ke Atas yang Bekerja Selama Seminggu yang Lalu Menurut Lapangan Pekerjaan Utama dan Jenis Kelamin di Kota Kupang, 2021**  
*Population Aged 15 Years and Over Who Worked During the Previous Week by Main Industry and Sex in Kupang Municipality, 2021*

	Lapangan Usaha Utama <i>Main Industries</i>	Jenis Kelamin/Sex		Jumlah <i>Total</i>
		Laki-laki <i>Male</i>	Perempuan <i>Female</i>	
	(1)	(2)	(3)	(4)
1.	Primer <i>Primary</i>	7 420	3 497	10 917
2.	Sekunder <i>Secondary</i>	26 262	7 447	33 709
3.	Tersier <i>Tertiary</i>	84 711	71 286	155 997
	<b>Jumlah/Total</b>	<b>118 393</b>	<b>82 230</b>	<b>200 623</b>

Catatan/Note: <sup>1</sup>Primer/*Primary*: Pertanian, Perkebunan, Kehutanan, Perburuan, dan Perikanan/*Agriculture, Forestry, Hunting, and Fisherie*

<sup>2</sup>Sekunder/*Secondary*: Pertambangan dan Penggalian, Industri, Listrik, Gas, dan Air Minum, Konstruksi/*Mining, Manufacturing Industry, Electricity, Gas, Water, and Construction*

<sup>3</sup>Tersier/*Tertiary*: Perdagangan, Rumah Makan, dan Jasa Akomodasi, Transportasi, Pergudangan dan Komunikasi, Lembaga Keuangan, Real Estate, Usaha Persewaan dan Jasa Perusahaan, Jasa Kemasyarakatan, Sosial dan Perorangan/*Wholesale Trade, Retail Trade, Restaurants and Hotels, Transportation, Warehousing, and Communication, Financing, Insurance, Real Estate, Business Services, and Public Service*

Sumber/Source: Survei Angkatan Kerja Nasional 2021/*National Labor Force Survey 2021*

**Tabel**  
**Table** 3.2.5

**Jumlah Penduduk Berumur 15 Tahun Ke Atas yang Bekerja Selama Seminggu yang Lalu Menurut Jumlah Jam Kerja pada Pekerjaan Utama di Kota Kupang, 2021**  
*Population Aged 15 Years and Over Who Worked During the Previous Week by Total Working Hours on Main Industry in Kupang Municipality, 2021*

<b>Jumlah Jam Kerja pada Pekerjaan Utama (jam)</b> <i>Number of Working Hours on Main Industry (hours)</i>	<b>Jumlah Total</b>
(1)	(2)
0	8 450
1 – 4	4 308
5 – 9	7 915
10 - 14	11 005
15 – 19	6 336
20 – 24	13 377
25 – 34	22 821
35 – 44	49 188
45 – 54	42 473
55 – 59	10 616
60 -74	16 959
75+	7 175
<b>Jumlah Total</b>	<b>200 623</b>

Catatan/Note: "0": Sementara tidak bekerja/*Temporarily out of work*

Sumber/Source: Survei Angkatan Kerja Nasional 2021/*National Labor Force Survey 2021*

**Tabel**  
**Table** 3.2.6

**Penduduk Berumur 15 Tahun Ke Atas yang Bekerja Selama Seminggu yang Lalu Menurut Status Pekerjaan Utama dan Jenis Kelamin di Kota Kupang, 2021**  
*Population Aged 15 Years and Over Who Worked During the Previous Week by Main Employment Status and Sex in Kupang Municipality, 2021*

	Status Pekerjaan Utama <i>Main Employment Status</i>	Jenis Kelamin/Sex		Jumlah <i>Total</i>
		Laki-laki <i>Male</i>	Perempuan <i>Female</i>	
	(1)	(2)	(3)	(4)
1.	Berusaha Sendiri <i>Self Employed</i>	21 402	18 593	39 995
2.	Berusaha Sendiri Dibantu Buruh Tidak Tetap/Buruh Tidak Dibayar <i>Self Employed Assisted By Member/Temporary/Unpaid Worker</i>	8 035	7 589	15 624
3.	Berusaha Dibantu Buruh Tetap/Buruh Dibayar <i>Self Employed Assisted By Member/Paid Worker</i>	4 519	1 718	6 237
4.	Buruh/Karyawan/Pegawai <i>Employee</i>	68 182	42 919	111 101
5.	Pekerja Bebas <i>Freelance Worker</i>	6 879	912	7 791
6.	Pekerja Keluarga/Tak Dibayar <i>Unpaid Worker</i>	9 376	10 499	19 875
	<b>Jumlah/Total</b>	<b>118 393</b>	<b>82 230</b>	<b>200 623</b>

Catatan/Note: ...

Sumber/Source: Survei Angkatan Kerja Nasional 2021/National Labor Force Survey 2021

**Tabel**  
**Table 3.2.7****Penduduk Berumur 15 Tahun Ke Atas yang Bekerja Selama Seminggu yang Lalu Menurut Pendidikan Tertinggi yang Ditamatkan di Kota Kupang, 2021**  
*Population Aged 15 Years and Over Who Worked During the Previous Week by Educational Attainment in Kupang Municipality, 2021*

<b>Pendidikan Tertinggi yang Ditamatkan</b> <i>Attainment</i>	<i>Educational</i>	<b>Jumlah</b> <i>Total</i>
(1)		(2)
Sekolah Dasar <i>Primary School</i>		34 875
Sekolah Menengah Pertama <i>Junior High School</i>		26 361
Sekolah Menengah Atas <i>Senior High School</i>		79 381
Perguruan Tinggi <i>College</i>		60 006
<b>Jumlah/Total</b>		<b>200 623</b>

Catatan/Note: ...

Sumber/Source: Survei Angkatan Kerja Nasional 2021/National Labor Force Survey 2021



**Tabel**  
**Table** 3.2.8

**Penduduk Berumur 15 Tahun Ke Atas yang Bekerja  
Selama Seminggu yang Lalu Menurut Klasifikasi Jabatan  
di Kota Kupang, 2021**  
*Number Of Unemployment by Job Classification in Kupang  
Municipality, 2021*

<b>Pendidikan Tertinggi yang Ditamatkan</b> <i>Educational Attainment</i>	<b>Jumlah</b> <i>Total</i>
(1)	(2)
Tenaga Profesional, Teknisi dan Tenaga Lain <i>Professionals, Technicians and Other Personnel</i>	24 992
Tenaga Kepemimpinan dan Ketatalaksanaan <i>Leadership and Management</i>	7 202
Pejabat Pelaksana, Tenaga Tata Usaha <i>Executive Officer, Administrative Staff</i>	31 631
Tenaga Usaha Penjualan <i>Sales Workforce</i>	52 724
Tenaga Usaha Jasa <i>Service Workforce</i>	14 140
Tenaga Usaha Tani, Kebun, Ternak, Ikan, Hutan dan Perburuan <i>Farmers, Livestock, Fish, Forest and Hunting Business Personnel</i>	10 058
Tenaga Produksi Operasi Alat Angkutan dan Pekerja Kasar <i>Production Operators and Rough Workers</i>	54 622
Lainnya <i>Others</i>	5 254
<b>Jumlah/Total</b>	<b>200 623</b>

Catatan/Note: ...

Sumber/Source: Survei Angkatan Kerja Nasional 2021/National Labor Force Survey 2021

**Tabel** 3.2.9  
**Table**

**Pencari Kerja Terdaftar, Lowongan Kerja Terdaftar, dan Tenaga Kerja yang Ditempatkan di Luar Negeri Menurut Tingkat Pendidikan dan Jenis Kelamin (Laki-laki) di Kota Kupang, 2020**

*Number of Registered Job Applicants, Registered Job Vacancies, and Number of Accepted Worker in Abroad By Educational Attainment and Sex (Male) in Kupang Municipality, 2020*

<b>Tingkat Pendidikan</b> <i>Educational Level</i>	<b>Pencari Kerja Terdaftar</b> <i>Number of Registered Job Applicants</i>	<b>Lowongan Kerja Terdaftar</b> <i>Registered Job Vacancies</i>	<b>Jumlah Tenaga Kerja yang Ditempatkan</b> <i>Number of Accepted Workers</i>
(1)	(2)	(3)	(4)
Tidak/Belum Pernah Sekolah <i>Never/Not Yet Attended School</i>	0	0	0
Tidak/Belum Tamat SD <i>Never/Not Yet Completed Primary</i>	0	0	0
Sekolah Dasar <i>Primary School</i>	0	0	0
Sekolah Menengah Pertama <i>Junior High School</i>	0	0	0
Sekolah Menengah Atas <i>Senior High School</i>	0	0	0
Sekolah Menengah Kejuruan <i>Vocational Senior High School</i>	0	0	0
Diploma I/II/III/Akademi <i>Diploma I/II/III/Academy</i>	0	0	0
Universitas <i>University</i>	0	0	0
<b>Jumlah/Total</b>	<b>0</b>	<b>0</b>	<b>0</b>

Catatan/Note: ...

Sumber/Source: Dinas Tenaga Kerja dan Transmigrasi Kota Kupang/Labor and Transmigration Service of Kupang Municipality

**Tabel**  
**Table** 3.2.10**Pencari Kerja Terdaftar, Lowongan Kerja Terdaftar, dan Tenaga Kerja yang Ditempatkan Di Luar Negeri Menurut Tingkat Pendidikan dan Jenis Kelamin (Perempuan) di Kota Kupang, 2020****Number of Registered Job Applicants, Registered Job Vacancies, and Number of Accepted Worker in Abroad By Educational Attainment and Sex (Female) in Kupang Municipality, 2020**

<b>Tingkat Pendidikan</b> <i>Educational Level</i>	<b>Pencari Kerja Terdaftar</b> <i>Number of Registered Job Applicants</i>	<b>Lowongan Kerja Terdaftar</b> <i>Registered Job Vacancies</i>	<b>Jumlah Tenaga Kerja yang Ditempatkan</b> <i>Number of Accepted Workers</i>
(1)	(2)	(3)	(4)
Tidak/Belum Pernah Sekolah <i>Never/Not Yet Attended School</i>	0	0	0
Tidak/Belum Tamat SD <i>Never/Not Yet Completed Primary</i>	0	0	0
Sekolah Dasar <i>Primary School</i>	0	0	0
Sekolah Menengah Pertama <i>Junior High School</i>	0	0	0
Sekolah Menengah Atas <i>Senior High School</i>	13	150	5
Sekolah Menengah Kejuruan <i>Vocational Senior High School</i>	0	0	0
Diploma I/II/III/Akademi <i>Diploma I/II/III/Academy</i>	0	0	0
Universitas <i>University</i>	0	0	0
<b>Jumlah/Total</b>	<b>13</b>	<b>150</b>	<b>5</b>

Catatan/Note: ...

Sumber/Source: Dinas Tenaga Kerja dan Transmigrasi Kota Kupang/Labor and Transmigration Service of Kupang Municipality

**Tabel** 3.2.11  
**Table**

**Pencari Kerja Terdaftar, Lowongan Kerja Terdaftar, dan Jumlah Tenaga Kerja yang Ditempatkan Di Luar Negeri Menurut Tingkat Pendidikan dan Jenis Kelamin (Laki-laki +Perempuan), 2020**  
**Number of Registered Job Applicants, Registered Job Vacancies, and Number of Accepted Worker in Abroad By Educational Attainment and Sex (Male+Female), 2020**

Tingkat Pendidikan <i>Educational Level</i>	Pencari Kerja Terdaftar <i>Number of Registered Job Applicants</i>	Lowongan Kerja Terdaftar <i>Registered Job Vacancies</i>	Jumlah Tenaga Kerja yang Ditempatkan <i>Number of Accepted Workers</i>
(1)	(2)	(3)	(4)
Tidak/Belum Pernah Sekolah <i>Never/Not Yet Attended School</i>	0	0	0
Tidak/Belum Tamat SD <i>Never/Not Yet Completed Primary</i>	0	0	0
Sekolah Dasar <i>Primary School</i>	0	0	0
Sekolah Menengah Pertama <i>Junior High School</i>	0	0	0
Sekolah Menengah Atas <i>Senior High School</i>	13	150	5
Sekolah Menengah Kejuruan <i>Vocational Senior High School</i>	0	0	0
Diploma I/II/III/Akademi <i>Diploma I/II/III/Academy</i>	0	0	0
Universitas <i>University</i>	0	0	0
<b>Jumlah/Total</b>	<b>13</b>	<b>150</b>	<b>5</b>

Catatan/Note: ...

Sumber/Source: Dinas Tenaga Kerja dan Transmigrasi Kota Kupang/Labor and Transmigration Service of Kupang Municipality

**Tabel** 3.2.12 **Upah Minimum Regional Kota Kupang, 2018-2022**  
**Table** 3.2.12 **Regional Minimum Wage in Kupang City, 2018-2022**

Tahun Year	Nilai (Rupiah) Value
(1)	(2)
2018	1 712 000,-
2019	1 850 000,-
2020	2 007 500,-
2021	2 007 500,-
2022	2 039 500,-

Catatan/Note: ...

Sumber/Source: Dinas Tenaga Kerja dan Transmigrasi Kota Kupang/Labor and Transmigration Service of Kupang Municipality

**Tabel** 3.2.13  
**Table**

**Pencari Kerja Terdaftar, Lowongan Kerja Terdaftar, dan Penempatan/Pemenuhan Tenaga Kerja Menurut Kecamatan dan Jenis Kelamin (Laki-laki) di Kota Kupang, 2020**  
*Number of Registered Job Applicants, Registered Job Vacancies, and Placement of Workers By Subdistrict and Sex (Male) in Kupang Municipality, 2020*

Kecamatan <i>Subdistrict</i>	Pencari Kerja Terdaftar <i>Number of Registered Job Applicants</i>	Lowongan Kerja Terdaftar <i>Registered Job Vacancies</i>	Jumlah Tenaga Kerja yang Ditempatkan <i>Number of Accepted Workers</i>
(1)	(2)	(3)	(4)
Alak	38	-	-
Maulafa	52	-	-
Oebobo	39	-	-
Kota Raja	35	-	-
Kelapa Lima	31	-	-
Kota lama	17	-	-
<b>Kota Kupang <i>Kupang Municipality</i></b>	<b>212</b>	<b>-</b>	<b>-</b>

Catatan/Note: ...

Sumber/Source: Dinas Tenaga Kerja dan Transmigrasi Kota Kupang/*Labor and Transmigration Service of Kupang Municipality*

**Tabel**  
**Table** 3.2.14

**Pencari Kerja Terdaftar, Lowongan Kerja Terdaftar,  
dan Penempatan/Pemenuhan Tenaga Kerja Menurut  
Kecamatan dan Jenis Kelamin (Perempuan) di Kota  
Kupang, 2020**  
*Number of Registered Job Applicants, Registered Job  
Vacancies, and Placement of Workers By Subdistrict and Sex  
(Female) in Kupang Municipality, 2020*

Kecamatan Subdistrict	Pencari Kerja Terdaftar Number of Registered Job Applicants	Lowongan Kerja Terdaftar Registered Job Vacancies	Jumlah Tenaga Kerja yang Ditempatkan Number of Accepted Workers
(1)	(2)	(3)	(4)
Alak	36	-	-
Maulafa	46	-	-
Oebobo	30	-	-
Kota Raja	27	-	-
Kelapa Lima	26	-	-
Kota lama	10	-	-
<b>Kota Kupang Kupang Municipality</b>	<b>175</b>	<b>-</b>	<b>-</b>

Catatan/Note: ...

Sumber/Source: Dinas Tenaga Kerja dan Transmigrasi Kota Kupang/Labor and Transmigration Service of Kupang Municipality

**Tabel** 3.2.15  
**Table**

**Pencari Kerja Terdaftar, Lowongan Kerja Terdaftar, dan Penempatan/Pemenuhan Tenaga Kerja Menurut Kecamatan dan Jenis Kelamin (Laki-laki+Perempuan) di Kota Kupang, 2020**  
**Number of Registered Job Applicants, Registered Job Vacancies, and Placement of Workers By Subdistrict and Sex (Male+Female) in Kupang Municipality, 2020**

Kecamatan Subdistrict	Pencari Kerja Terdaftar Number of Registered Job Applicants	Lowongan Kerja Terdaftar Registered Job Vacancies	Jumlah Tenaga Kerja yang Ditempatkan Number of Accepted Workers
(1)	(2)	(3)	(4)
Alak	74	-	-
Maulafa	98	-	-
Oebobo	69	-	-
Kota Raja	62	-	-
Kelapa Lima	57	-	-
Kota lama	27	-	-
<b>Kota Kupang Kupang Municipality</b>	<b>387</b>	<b>-</b>	<b>-</b>

Catatan/Note: ...

Sumber/Source: Dinas Tenaga Kerja dan Transmigrasi Kota Kupang/Labor and Transmigration Service of Kupang Municipality





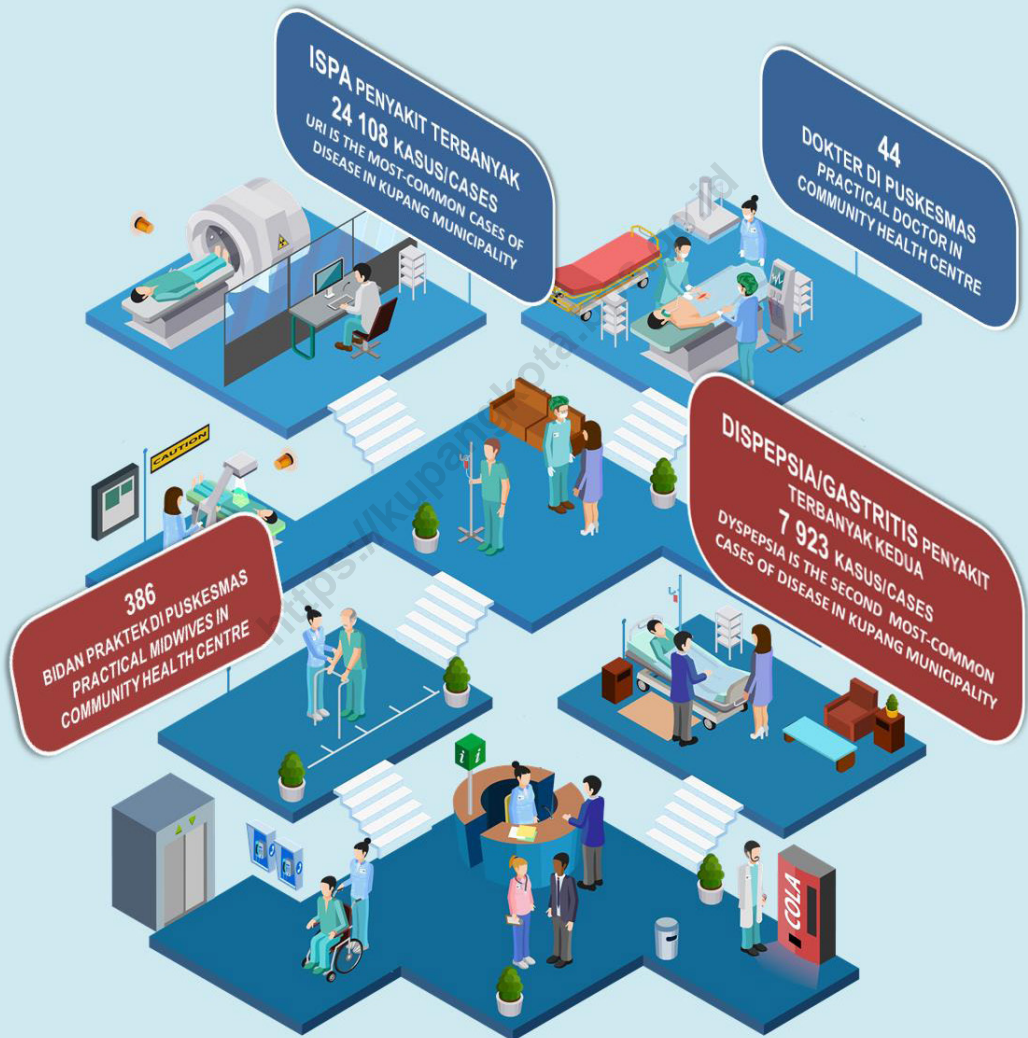
# BAB

Chapter

# 4

## SOSIAL DAN KESEJAHTERAAN RAKYAT

SOCIAL AND WELFARE



## Statistik Kesehatan

Kota Kupang, 2019

Health Statistic of Kupang Municipality, 2019



**PENJELASAN TEKNIS**

1. **Tidak/belum pernah sekolah** adalah mereka yang tidak pernah atau belum pernah terdaftar dan tidak pernah atau belum pernah aktif mengikuti pendidikan di suatu jenjang pendidikan formal. Termasuk juga yang tamat/belum tamat taman kanak-kanak tetapi tidak melanjutkan ke sekolah dasar.
2. **Masih bersekolah** adalah mereka yang terdaftar dan aktif mengikuti pendidikan formal dan non formal (Paket A, B, atau C), baik pendidikan dasar, menengah maupun pendidikan tinggi. Bagi mahasiswa yang sedang cuti dianggap masih bersekolah.
3. **Tidak bersekolah lagi** adalah mereka yang pernah terdaftar dan aktif mengikuti pendidikan di suatu jenjang pendidikan formal dan non formal (paket A, B, atau C), tetapi pada saat pencacahan tidak lagi terdaftar dan tidak aktif mengikuti pendidikan.
4. **Tamat sekolah** adalah menyelesaikan pelajaran yang ditandai dengan lulus ujian akhir pada kelas atau tingkat terakhir suatu jenjang pendidikan di sekolah negeri maupun swasta dengan mendapatkan tanda tamat belajar/ijazah.

**TECHNICAL NOTES**

1. **Never/Not yet attending school** is someone who has never attend or never been registered in a formal education, such as primary, secondary, and tertiary education. Those who just completed kindergarten are considered as never attended school.
2. **Attending school** is someone who is currently attending primary, secondary, or tertiary education, including package A, package B, or package C.
3. **Not attending school anymore** is someone who is not currently attending school (formal and non formal education)
4. **Completed particular level of education** is someone who has completed particular level of education in private or public school by owning certificate.

5. **Dapat membaca dan menulis** artinya dapat membaca dan menulis kata-kata/ kalimat sederhana dengan suatu aksara tertentu.
6. **Sekolah** adalah lembaga pendidikan formal yang dimulai dari pendidikan dasar, menengah, dan tinggi. Pendidikan yang dicatat adalah pendidikan formal berdasar kurikulum Kementerian Pendidikan Nasional, termasuk pendidikan yang diselenggarakan oleh pondok pesantren dengan memakai kurikulum Kementerian Pendidikan Nasional, seperti Madrasah Ibtidaiyah (MI), Madrasah Tsanawiyah (MTs), dan Madrasah Aliyah (MA). Pondok pesantren/madrasah diniyah adalah sekolah yang tidak memakai kurikulum dari Kementerian Pendidikan Nasional.
7. **Rumah Sakit** adalah tempat pemeriksaan dan perawatan kesehatan, biasanya berada di bawah pengawasan dokter/ tenaga medis, termasuk rumah sakit khusus seperti rumah sakit perawatan paru-paru dan RS jantung.
5. **Able to read and write** is the ability to read and write at least a simple sentence.
6. **School** is an education institution starting from primary, secondary, and tertiary education. The education data recorded in the survey covering data on formal education based on the curriculum set up by Ministry of National Education including education carried out by Muslim Boarding School (Pondok Pesantren) implementing the Ministry of National Education curriculum, such as Madrasah Ibtidaiyah (Islamic Primary School), Madrasah Tsanawiyah (Islamic Junior High School), and Madrasah Aliyah (Islamic Senior High School). Pondok pesantren/ madrasah diniyah (Islamic boarding school/ Islamic school) is school which does not implement curriculum from the Ministry of National Education.
7. **Hospital** is a place for health check, usually controlled/ supervised by doctor/ medical personel. Including in this category are special hospital such Lung Hospital and Coronary Hospital.

- 8. Rumah Sakit Bersalin/Rumah Bersalin** adalah rumah sakit yang dilengkapi dengan fasilitas untuk melahirkan, pemeriksaan kehamilan, pemeriksaan ibu dan anak serta berada di bawah pengawasan dokter dan atau bidan senior.
- 8. *Maternal Hospital/Maternal Health Care Centre*** is a hospital completed with health facilities for birth delivery, pregnancy check and consultation, and post-natal check, under the supervision of doctor and or senior midwives.
- 9. Poliklinik** adalah tempat pemeriksaan kesehatan, biasanya tanpa fasilitas perawatan menginap, berada di bawah pengawasan dokter/ tenaga medis, tidak termasuk klinik yang terdapat di puskesmas/ rumah sakit. Poliklinik yang karena satu dan lain hal menyediakan tempat perawatan menginap, tetap digolongkan kedalam poliklinik (bukan rumah sakit)
- 9. *Polyclinic*** is a place for health check and consultation usually under the control of doctor/ medical personnel without in-patient facilities, excluding clinic located in the public health center (Puskesmas)/ hospital. In the case of polyclinic that provides in-patient facilities due to a special reason, it remains to be classified as a polyclinic (not hospital).
- 10. Puskesmas (Pusat Kesehatan Masyarakat)** adalah unit pelayanan kesehatan milik pemerintah yang bertanggung jawab terhadap pelayanan kesehatan masyarakat untuk wilayah kecamatan, sebagian kecamatan atau kelurahan (misal di DKI Jakarta). Tim Puskesmas sesuai jadwal dapat melakukan kegiatan Puskesmas Keliling ke tempat-tempat tertentu dalam wilayah kerjanya, untuk mendekatkan pelayanan dengan masyarakat.
- 10. *Public Health Center (PHC)*** is a health center provided by government that is responsible for the delivery health services to the community at the sub-Subdistrict level, part of sub-Subdistrict or village (e.g. in DKI Jakarta). Officials in the PHC as scheduled can provide health services in their working areas in the effort of closing their services to the community through Mobile PHC program.

- 11. Puskesmas Pembantu (Pustu)** yaitu unit pelayanan kesehatan masyarakat yang membantu kegiatan Puskesmas di sebagian dari wilayah kerja. Pada beberapa daerah balai pengobatan telah berubah fungsi menjadi Pustu walaupun papan nama masih tertulis balai pengobatan.
- 12. Apotik** adalah tempat penjualan obat yang mempunyai izin operasi dari Departemen Kesehatan, u.p. Ditjen POM, di bawah pengawasan apoteker.
- 13. Imunisasi** adalah memasukan kuman atau racun penyakit tertentu yang sudah dilemahkan (vaksin) ke dalam tubuh dengan cara disuntik atau diminum (diteteskan dalam mulut) dengan maksud agar terjadi kekebalan tubuh
- 14. Keluhan Kesehatan** adalah keadaan seseorang yang mengalami gangguan kesehatan atau kejiwaan, baik karena penyakit akut, penyakit kronis, kecelakaan, kriminal atau hal lain.
- 15. Mengobati sendiri** adalah upaya oleh art/keluarga dengan melakukan pengobatan sendiri tanpa datang ke tempat fasilitas kesehatan atau memanggil dokter/petugas kesehatan ke
- 11. Subsidiary Public Health Centre** is a health facility that assists the Public Health Centre in its part of working area. In several regions, health check points (Balai Pengobatan) has changes their status into Subsidiary Public Health Centre, although their sign written in the board remains unchanged.
- 12. Pharmacy** is a place of selling medicines having permit operation from the Departemen of Health, through Directorate General for Food and Medicine Supervision, under the control of pharmacist
- 13. Immunization** is putting enervated microbe of a certain disease into human body by injection or drinking (dropping into mouth) to make the body immune to that disease.
- 14. Health Complaint** is a condition where a person has health or mental problems because of acute illness, chronically illness, accident, crimes, or others
- 15. Self Treatment** is an effort of household members/family to have a health treatment by themselves without visiting health facilities or a doctor/health personnel (for instance, by taking

rumahnya (misal minum obat modern, jamu, kerokan, kompres, kop, pijat) agar sembuh atau menjadi lebih ringan keluhan kesehatannya.

*modern medicine, herb medicine, chief with a coin, compress, cupping suction, massage) in order to recover from illness or reduce the health complaint*

<https://kupangkota.bps.go.id>



**ULASAN****Pendidikan**

Angka partisipasi murni Kota Kupang pada jenjang pendidikan SD yaitu sebesar 91,03, untuk jenjang SMP sebesar 72,95, dan SMA sederajat sebesar 66,25. Angka partisipasi murni menunjukkan seberapa banyak penduduk usia sekolah yang memanfaatkan fasilitas pendidikan sesuai pada jenjang pendidikannya.

Berdasarkan Susenas 2020, persentase penduduk berumur 15 tahun keatas yang tidak punya ijazah SD sebesar 5,91 persen. Angka buta huruf di Kota Kupang sebesar 1,20 persen.

**Kesehatan**

Pada tahun 2019, jumlah Rumah Sakit di Kota Kupang adalah 12 Rumah Sakit, dengan 2 Rumah Sakit Bersalin. Jumlah Puskesmas di Kota Kupang adalah 11 Puskesmas.

**Keagamaan**

Menurut Hasil Sensus Penduduk 2010 mayoritas penduduk Kota Kupang beragama Kristen protestan yaitu 63,54 persen dari total seluruh penduduk Kota Kupang, diikuti oleh pemeluk agama Kristen Katolik sebesar 21,77 persen.

**Kriminalitas**

Jumlah kejahatan yang terjadi selama tahun 2021 sebanyak 745 kejahatan dengan jumlah tingkat penyelesaian

**DESCRIPTION****Education**

*Net Enrollment Rate of Kupang Municipality by educational level is 91,03 for elementary school level, 72,95 for Junior high school level, and 66,25 for senior high school. The net enrollment rate indicates how many school-age population are using educational facilities according to their level of education.*

*Based on Susenas 2020, population percentage of 15 years old and over who don't have elementary school certificate is 5,91 percent. The illiterate in Kupang Municipality is 1,20 percent.*

**Health**

*In 2019, the number of hospitals in Kupang Municipality was 12 hospitals, include 2 maternity hospital. The number of Public Health Centre was 11.*

**Religion**

*Based on Population Cencus 2010 the majority of the population of Kupang Municipality is Christian Protestant, 63,54 percent of the total population of Kupang Municipality, followed by Catholic Christians by 21,77 percent.*

**Crime**

*The total crimes happened during 2021 amounts to 745 crimes with avarage percentage of crime clearance is 40,19*

kejahatan sebesar 40,19 persen.

### **Kemiskinan**

Garis kemiskinan kota Kupang tahun 2020 sebesar 587.921 rupiah/kapita/bulan. Nilai IPM Kota Kupang Tahun 2020 sebesar 79,71 meningkat sebesar 0,16 bila dibanding tahun 2019.

percent.

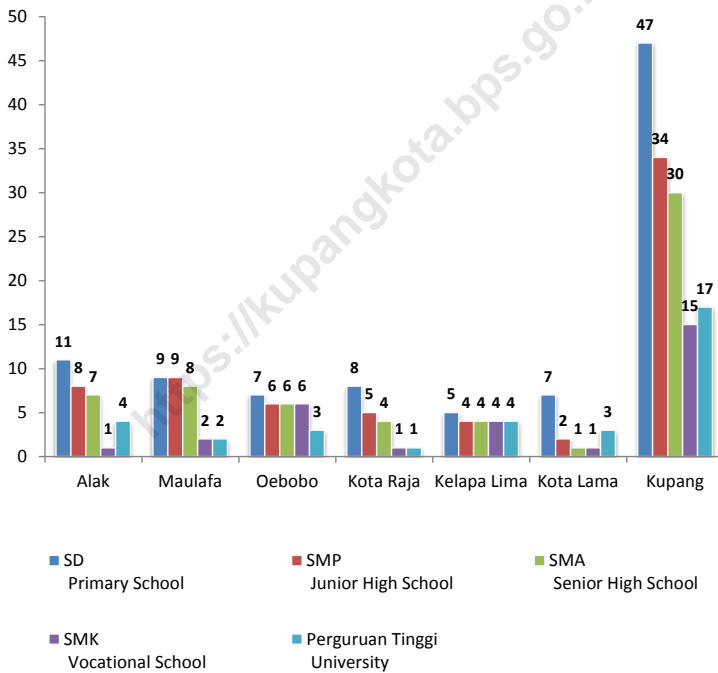
### **Poverty**

*Poverty line of Kupang Municipality in 2020 are 587.921 rupiahs/capita/month. The Human Development Index Kupang Municipality in 2020 was 79,71 increased by 0,16 compared to 2019.*

<https://kupangkota.bps.go.id>

**Gambar** 4.1  
**Figures**

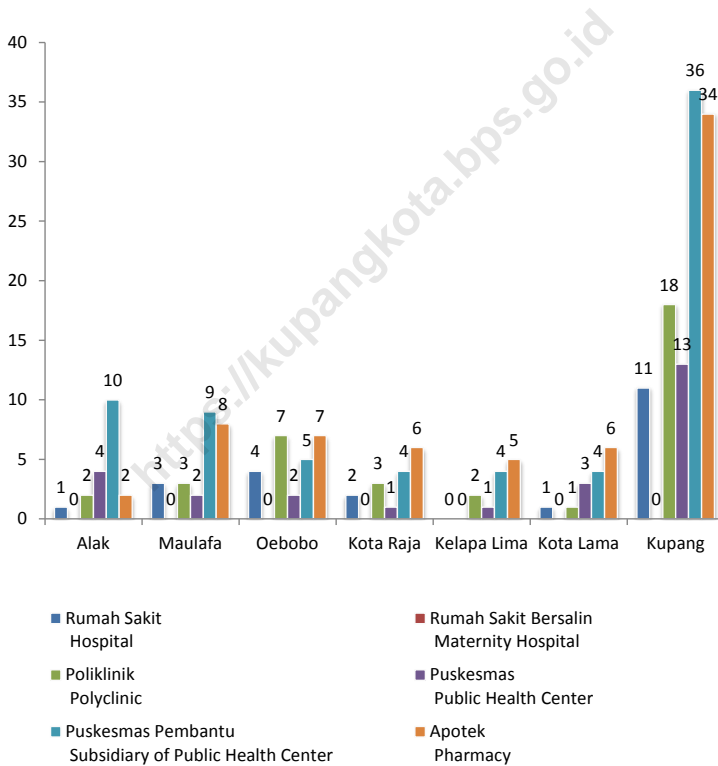
**Jumlah Kelurahan yang Memiliki Fasilitas Sekolah Menurut Kecamatan dan Tingkat Pendidikan di Kota Kupang, 2021**  
**Number of Villages Having Educational Facilities by Subdistrict and Educational Level in Kupang Municipality, 2021**



Sumber/Source: BPS, Pendataan Potensi Desa (Podes)/BPS-Statistics Indonesia, Village Potential Data Collecting

**Gambar 4.2**  
**Figures**

**Jumlah Kelurahan Yang Memiliki Sarana Kesehatan Menurut Kecamatan di Kota Kupang, 2021**  
**Number of Villages Having Health Facilities by Subdistrict in Kupang Municipality, 2021**



Sumber/Source: BPS, Pendataan Potensi Desa (Podes)/BPS-Statistics Indonesia, Village Potential Data Collecting

#### 4.1 PENDIDIKAN EDUCATION

**Tabel 4.1.1** Jumlah Sekolah dan Murid Taman Kanak-Kanak (TK) di Bawah Kementerian Pendidikan dan Kebudayaan Menurut Kecamatan di Kota Kupang, 2020/2021 dan 2021/2022  
*Number of Schools and Students in Kindergarten Under The Ministry of Education and Culture by Subdistrict in Kupang Municipality, 2020/2021 and 2021/2022*

Kecamatan Subdistrict	Sekolah/Schools					
	Negeri/Public		Swasta/Private		Jumlah/Total	
	2020/2021	2021/2022	2020/2021	2021/2022	2019/2020	2020/2021
(1)	(2)	(3)	(4)	(5)	(6)	(7)
Alak	1	1	17	18	18	19
Maulafa	-	-	26	27	26	27
Oebobo	-	-	27	27	27	27
Kota Raja	1	1	16	17	17	18
Kelapa Lima	1	1	8	8	9	9
Kota Lama	-	-	12	12	12	12
<b>Kota Kupang Kupang Municipality</b>	<b>3</b>	<b>3</b>	<b>106</b>	<b>109</b>	<b>109</b>	<b>112</b>

Lanjutan Tabel/*Continued Table* 4.1.1

Kecamatan <i>Subdistrict</i>	Guru/Teachers					
	Negeri/ <i>Public</i>		Swasta/ <i>Private</i>		Jumlah/ <i>Total</i>	
	2020/2021	2021/2022	2020/2021	2021/2022	2020/2021	2021/2022
(1)	(14)	(15)	(16)	(17)	(18)	(19)
Alak	6	4	72	67	78	71
Maulafa	-	-	107	103	107	103
Oebobo	-	-	141	126	141	126
Kota Raja	13	14	82	74	95	88
Kelapa Lima	3	4	35	33	38	37
Kota Lama	-	-	61	54	61	54
<b>Kota Kupang <i>Kupang Municipality</i></b>	<b>22</b>	<b>22</b>	<b>498</b>	<b>457</b>	<b>520</b>	<b>479</b>

Lanjutan Tabel/*Continued Table 4.1.1*

Kecamatan Subdistrict	Murid/Students					
	Negeri/Public		Swasta/Private		Jumlah/Total	
	2020/2021	2021/2022	2020/2021	2021/2022	2020/2021	2021/2022
(1)	(14)	(15)	(16)	(17)	(18)	(19)
Alak	40	41	683	567	723	608
Maulafa	-	-	877	826	877	826
Oebobo	-	-	1 019	942	1 019	942
Kota Raja	95	104	695	612	790	716
Kelapa Lima	18	33	361	268	379	301
Kota Lama	-	-	426	386	426	386
<b>Kota Kupang Kupang Municipality</b>	<b>153</b>	<b>178</b>	<b>4 061</b>	<b>3 601</b>	<b>4 214</b>	<b>3 779</b>

Catatan/Note: <sup>1</sup> Jumlah guru termasuk kepala sekolah dan guru/*The total of teachers including headmaster and teacher*  
 Sumber/Source: Kementerian Pendidikan dan Kebudayaan, Data Semester Ganjil/*Ministry of Educations and Culture, Odd semester report data*

**Tabel**  
**Table** 4.1.2

**Jumlah Sekolah, Guru, dan Murid Raudatul Athfal (RA) di Bawah Kementerian Agama Menurut Kecamatan di Kota Kupang, 2020/2021**  
**Number of Schools, Teachers, and Students in Raudatul Athfal (RA) Under The Ministry of Religious Affairs by Subdistrict in Kupang Municipality, 2020/2021**

Kecamatan Subdistrict	Sekolah Schools	Guru Teachers	Murid Students
(1)	(2)	(3)	(4)
Alak	1	2	48
Maulafa	-	-	-
Oebobo	-	-	-
Kota Raja	-	-	-
Kelapa Lima	4	19	104
Kota Lama	1	3	34
<b>Kota Kupang Kupang Municipality</b>	<b>6</b>	<b>24</b>	<b>186</b>

Catatan/Note: Seluruh Raudatul Athfal (RA) berstatus swasta/All Raudatul Athfal (RA) are private  
Sumber/Source: Kementerian Agama, Data Semester Ganjil/Ministry of Religious Affairs, Odd semester report data



**Tabel**  
**Table** 4.1.3

**Jumlah Sekolah, Guru, dan Murid Sekolah Dasar (SD) di Bawah Kementerian Pendidikan dan Kebudayaan Menurut Kecamatan di Kota Kupang, 2020/2021 dan 2021/2022**

***Number of Schools, Teachers, and Students in Primary Schools Under The Ministry of Education and Culture by Subdistrict in Kupang Municipality, 2020/2021 and 2021/2022***

Kecamatan Subdistrict	Sekolah/Schools					
	Negeri/Public		Swasta/Private		Jumlah/Total	
	2020/2021	2021/2022	2020/2021	2021/2022	2020/2021	2021/2022
(1)	(2)	(3)	(4)	(5)	(6)	(7)
Alak	18	18	8	9	26	27
Maulafa	19	19	13	13	32	32
Oebobo	11	11	13	14	24	25
Kota Raja	14	14	14	14	28	28
Kelapa Lima	11	11	7	7	18	18
Kota Lama	11	11	7	7	18	18
<b>Kota Kupang Kupang Municipality</b>	<b>84</b>	<b>84</b>	<b>62</b>	<b>64</b>	<b>146</b>	<b>148</b>

Lanjutan Tabel/*Continued Table* 4.1.3

Kecamatan <i>Subdistrict</i>	Guru <sup>1</sup> / <i>Teachers</i> <sup>1</sup>					
	Negeri/ <i>Public</i>		Swasta/ <i>Private</i>		Jumlah/ <i>Total</i>	
	2020/2021	2021/2022	2020/2021	2021/2022	2020/2021	2021/2022
(1)	(8)	(9)	(10)	(11)	(12)	(13)
Alak	322	317	72	70	394	387
Maulafa	394	389	164	168	558	557
Oebobo	243	229	221	253	464	482
Kota Raja	237	230	177	165	414	395
Kelapa Lima	280	282	81	79	361	361
Kota Lama	200	195	105	101	305	296
<b>Kota Kupang <i>Kupang Municipality</i></b>	<b>1 676</b>	<b>1 642</b>	<b>820</b>	<b>836</b>	<b>2 496</b>	<b>2 478</b>

Lanjutan Tabel/*Continued Table 4.1.3*

Kecamatan Subdistrict	Murid/Students					
	Negeri/Public		Swasta/Private		Jumlah/Total	
	2020/2021	2021/2022	2020/2021	2021/2022	2020/2021	2021/2022
(1)	(14)	(15)	(16)	(17)	(18)	(19)
Alak	5 295	5 408	1 157	1 179	6 452	6 587
Maulafa	6 617	6 655	2 385	2 581	9 002	9 236
Oebobo	4 253	4 316	4 139	4 231	8 392	8 547
Kota Raja	4 087	4 021	2 845	2 770	6 932	6 791
Kelapa Lima	4 993	4 899	784	847	5 777	5 746
Kota Lama	2 729	2 707	1 452	1 413	4 181	4 120
<b>Kota Kupang Kupang Municipality</b>	<b>27 974</b>	<b>28 006</b>	<b>12 762</b>	<b>13 021</b>	<b>40 736</b>	<b>41 027</b>

Catatan/Note: <sup>1</sup> Jumlah guru termasuk kepala sekolah dan guru/*The total of teachers including headmaster and teacher*  
 Sumber/Source: Kementerian Pendidikan dan Kebudayaan, Sistem Data Pokok Pendidikan, data semester ganjil/*Ministry of Educations and Culture, Basic Education Data System, odd semester report data*

**Tabel**  
**Table** 4.1.4

**Jumlah Sekolah, Guru, dan Murid Madrasah Ibtidaiyah (MI) di Bawah Kementerian Agama Menurut Kecamatan di Kota Kupang, 2020/2021**  
**Number of Schools, Teachers, and Pupils in Madrasah Ibtidaiyah (MI) Under The Ministry of Religious Affairs by Subdistrict in Kupang Municipality, 2020/2021**

Kecamatan Subdistrict	Sekolah/Schools		
	Negeri Public	Swasta Private	Jumlah Total
(1)	(2)	(3)	(4)
Alak	-	2	2
Maulafa	-	1	1
Oebobo	-	-	-
Kota Raja	-	1	1
Kelapa Lima	-	2	2
Kota Lama	-	-	-
<b>Kota Kupang Kupang Municipality</b>	<b>-</b>	<b>6</b>	<b>6</b>

Lanjutan Tabel/*Continued Table 4.1.4*

Kecamatan <i>Subdistrict</i>	Guru/Teachers		
	Negeri <i>Public</i>	Swasta <i>Private</i>	Jumlah <i>Total</i>
(1)	(2)	(3)	(4)
Alak	-	30	30
Maulafa	-	16	16
Oebobo	-	-	-
Kota Raja	-	19	19
Kelapa Lima	-	20	20
Kota Lama	-	-	-
<b>Kota Kupang <i>Kupang Municipality</i></b>	-	<b>85</b>	<b>85</b>

Lanjutan Tabel/*Continued Table 4.1.4*

Kecamatan <i>Subdistrict</i>	Murid/Students		
	Negeri <i>Public</i>	Swasta <i>Private</i>	Jumlah <i>Total</i>
(1)	(2)	(3)	(4)
Alak	-	547	547
Maulafa	-	209	209
Oebobo	-	-	-
Kota Raja	-	441	441
Kelapa Lima	-	531	531
Kota Lama	-	-	-
<b>Kota Kupang <i>Kupang Municipality</i></b>	-	<b>1 728</b>	<b>1 728</b>

Catatan/Note: ....

Sumber/Source: Kementerian Agama, EMIS, Data Semester Ganjil/Ministry of Religious Affairs, EMIS, Odd semester report data

**Tabel**  
**Table 4.1.5**

**Jumlah Sekolah, Guru, dan Murid Sekolah Menengah Pertama (SMP) di Bawah Kementerian Pendidikan dan Kebudayaan Menurut Kecamatan di Kota Kupang, 2020/2021 dan 2021/2022**  
***Number of Schools, Teachers, and Students in Junior High Schools Under The Ministry of Education and Culture by Subdistrict in Kupang Municipality, 2020/2021 and 2021/2022***

Kecamatan Subdistrict	Sekolah/Schools					
	Negeri/Public		Swasta/Private		Jumlah/Total	
	2020/2021	2021/2022	2020/2021	2021/2022	2020/2021	2021/2022
(1)	(2)	(3)	(4)	(5)	(6)	(7)
Alak	5	5	3	3	8	8
Maulafa	6	6	10	10	16	16
Oebobo	2	2	12	14	14	16
Kota Raja	2	2	3	3	5	5
Kelapa Lima	4	4	2	4	6	8
Kota Lama	1	1	4	4	5	5
<b>Kota Kupang Kupang Municipality</b>	<b>20</b>	<b>20</b>	<b>34</b>	<b>38</b>	<b>54</b>	<b>58</b>

Lanjutan Tabel/*Continued Table* 4.1.5

Kecamatan <i>Subdistrict</i>	Guru <sup>1</sup> / <i>Teachers</i> <sup>1</sup>					
	Negeri/ <i>Public</i>		Swasta/ <i>Private</i>		Jumlah/ <i>Total</i>	
	2020/2021	2021/2022	2020/2021	2021/2022	2020/2021	2021/2022
(1)	(8)	(9)	(10)	(11)	(12)	(13)
Alak	195	202	16	13	211	215
Maulafa	264	259	129	121	393	380
Oebobo	179	165	179	192	358	357
Kota Raja	122	116	42	33	164	149
Kelapa Lima	251	260	23	33	274	293
Kota Lama	56	58	92	90	148	148
<b>Kota Kupang <i>Kupang Municipality</i></b>	<b>1 067</b>	<b>1 060</b>	<b>481</b>	<b>482</b>	<b>1 548</b>	<b>1 542</b>



Lanjutan Tabel/*Continued Table 4.1.5*

Kecamatan Subdistrict	Murid/Students					
	Negeri/Public		Swasta/Private		Jumlah/Total	
	2020/2021	2021/2022	2020/2021	2021/2022	2020/2021	2021/2022
(1)	(14)	(15)	(16)	(17)	(18)	(19)
Alak	2 831	2 629	159	174	2 990	2 803
Maulafa	4 493	4 670	1 185	1 167	5 678	5 837
Oebobo	2 381	2 190	2 331	2 332	4 712	4 522
Kota Raja	1 919	1 785	434	467	2 353	2 252
Kelapa Lima	4 249	4 092	205	162	4 454	4 254
Kota Lama	807	736	945	825	1 752	1 561
<b>Kota Kupang Kupang Municipality</b>	<b>16 680</b>	<b>16 102</b>	<b>5 259</b>	<b>5 127</b>	<b>21 939</b>	<b>21 229</b>

Catatan/Note: <sup>1</sup> Jumlah guru termasuk kepala sekolah dan guru/*The total of teachers including headmaster and teacher*

Sumber/Source: Kementerian Pendidikan dan Kebudayaan, Sistem Data Pokok Pendidikan, data semester ganjil/*Ministry of Educations and Culture, Basic Education Data System, odd semester report data*

**Tabel**  
**Table** 4.1.6

**Jumlah Sekolah, Guru, dan Murid Madrasah Tsanawiyah (MTs) di Bawah Kementerian Agama Menurut Kecamatan di Kota Kupang, 2020/2021**  
***Number of Schools, Teachers, and Pupils in Madrasah Tsanawiyah (MTs) Under The Ministry of Religious Affairs by Subdistrict in Kupang Municipality, 2020/2021***

Kecamatan Subdistrict	Sekolah/Schools		
	Negeri Public	Swasta Private	Jumlah Total
(1)	(2)	(3)	(4)
Alak	1	-	1
Maulafa	-	-	-
Oebobo	-	1	1
Kota Raja	-	-	-
Kelapa Lima	-	-	-
Kota Lama	-	1	1
<b>Kota Kupang Kupang Municipality</b>	<b>1</b>	<b>2</b>	<b>3</b>

Lanjutan Tabel/*Continued Table 4.1.6*

Kecamatan <i>Subdistrict</i>	Guru/Teachers		
	Negeri <i>Public</i>	Swasta <i>Private</i>	Jumlah <i>Total</i>
(1)	(2)	(3)	(4)
Alak	47	-	47
Maulafa	-	-	-
Oebobo	-	26	26
Kota Raja	-	-	-
Kelapa Lima	-	-	-
Kota Lama	-	13	13
<b>Kota Kupang <i>Kupang Municipality</i></b>	<b>47</b>	<b>39</b>	<b>86</b>

Lanjutan Tabel/*Continued Table* 4.1.6

Kecamatan <i>Subdistrict</i>	Murid/Students		
	Negeri <i>Public</i>	Swasta <i>Private</i>	Jumlah <i>Total</i>
(1)	(2)	(3)	(4)
Alak	756	-	756
Maulafa	-	-	-
Oebobo	-	239	239
Kota Raja	-	-	-
Kelapa Lima	-	-	-
Kota Lama	-	37	37
<b>Kota Kupang <i>Kupang Municipality</i></b>	<b>756</b>	<b>276</b>	<b>1 032</b>

Catatan/*Note*: ....Sumber/*Source*: Kementerian Agama, EMIS, Data Semester Ganjil/*Ministry of Religious Affairs, EMIS, Odd semester report data*

**Tabel**  
**Table** 4.1.7

**Jumlah Sekolah, Guru, dan Murid Sekolah Menengah Atas (SMA) di Bawah Kementerian Pendidikan dan Kebudayaan Menurut Kecamatan di Kota Kupang, 2020/2021 dan 2021/2022**  
**Number of Schools, Teachers, and Students in Senior High Schools Under The Ministry of Education and Culture by Subdistrict in Kupang Municipality, 2020/2021 and 2021/2022**

Kecamatan Subdistrict	Sekolah/Schools					
	Negeri/Public		Swasta/Private		Jumlah/Total	
	2020/2021	2021/2022	2020/2021	2021/2022	2020/2021	2021/2022
(1)	(2)	(3)	(4)	(5)	(6)	(7)
Alak	2	2	5	5	7	7
Maulafa	4	4	7	8	11	12
Oebobo	4	4	7	7	11	11
Kota Raja	-	-	5	5	5	5
Kelapa Lima	3	3	2	2	5	5
Kota Lama	-	-	2	2	2	2
<b>Kota Kupang Kupang Municipality</b>	<b>13</b>	<b>13</b>	<b>28</b>	<b>29</b>	<b>41</b>	<b>42</b>

Lanjutan Tabel/*Continued Table* 4.1.7

Kecamatan Subdistrict	Guru <sup>1</sup> /Teachers <sup>1</sup>					
	Negeri/Public		Swasta/Private		Jumlah/Total	
	2020/2021	2021/2022	2020/2021	2021/2022	2020/2021	2021/2022
(1)	(8)	(9)	(10)	(11)	(12)	(13)
Alak	90	83	61	55	151	138
Maulafa	186	174	111	101	297	275
Oebobo	322	291	130	129	452	420
Kota Raja	-	-	72	58	72	58
Kelapa Lima	195	197	19	18	214	215
Kota Lama	-	-	82	76	82	76
<b>Kota Kupang Kupang Municipality</b>	<b>793</b>	<b>745</b>	<b>475</b>	<b>437</b>	<b>1 268</b>	<b>1 182</b>

Lanjutan Tabel/*Continued Table 4.1.7*

Kecamatan Subdistrict	Murid/Students					
	Negeri/Public		Swasta/Private		Jumlah/Total	
	2020/2021	2021/2022	2020/2021	2021/2022	2020/2021	2021/2022
(1)	(14)	(15)	(16)	(17)	(18)	(19)
Alak	1 083	1 116	396	386	1 479	1 502
Maulafa	2 671	2 603	757	771	3 428	3 374
Oebobo	4 181	4 484	1 105	1 124	5 286	5 608
Kota Raja	-	-	798	779	798	779
Kelapa Lima	3 316	3 282	91	85	3 407	3 367
Kota Lama	-	-	1 207	1 138	1 207	1 138
<b>Kota Kupang Kupang Municipality</b>	<b>11 251</b>	<b>11 485</b>	<b>4 354</b>	<b>4 283</b>	<b>15 605</b>	<b>15 768</b>

Catatan/Note: <sup>1</sup> Jumlah guru termasuk kepala sekolah dan guru/*The total of teachers including headmaster and teacher*  
 Sumber/Source: Kementerian Pendidikan dan Kebudayaan, Sistem Data Pokok Pendidikan, data semester ganjil/*Ministry of Educations and Culture, Basic Education Data System, odd semester report data*

**Tabel**  
**Table** 4.1.8

**Jumlah Sekolah, Guru, dan Murid Sekolah Menengah Kejuruan (SMK) di Bawah Kementerian Pendidikan dan Kebudayaan Menurut Kecamatan di Kota Kupang, 2020/2021 dan 2021/2022**  
***Number of Schools, Teachers, and Students in Vocational High Schools Under The Ministry of Education and Culture by Subdistrict in Kupang Municipality, 2020/2021 and 2021/2022***

Kecamatan Subdistrict	Sekolah/Schools					
	Negeri/Public		Swasta/Private		Jumlah/Total	
	2020/2021	2021/2022	2020/2021	2021/2022	2020/2021	2021/2022
(1)	(2)	(3)	(4)	(5)	(6)	(7)
Alak	1	1	1	1	2	2
Maulafa	1	1	-	-	1	1
Oebobo	2	2	4	5	6	7
Kota Raja	1	1	5	3	6	4
Kelapa Lima	3	3	4	5	7	8
Kota Lama	-	-	1	1	1	1
<b>Kota Kupang Kupang Municipality</b>	<b>8</b>	<b>8</b>	<b>15</b>	<b>15</b>	<b>23</b>	<b>23</b>



Lanjutan Tabel/*Continued Table 4.1.8*

Kecamatan Subdistrict	Guru <sup>1</sup> /Teachers <sup>1</sup>					
	Negeri/Public		Swasta/Private		Jumlah/Total	
	2020/2021	2021/2022	2020/2021	2021/2022	2020/2021	2021/2022
(1)	(8)	(9)	(10)	(11)	(12)	(13)
Alak	34	34	6	6	38	40
Maulafa	24	24	-	-	20	24
Oebobo	187	187	60	62	255	249
Kota Raja	82	82	77	46	165	128
Kelapa Lima	304	304	62	69	380	373
Kota Lama	-	-	13	13	13	13
<b>Kota Kupang Kupang Municipality</b>	<b>631</b>	<b>631</b>	<b>218</b>	<b>196</b>	<b>871</b>	<b>827</b>

Lanjutan Tabel/*Continued Table 4.1.8*

Kecamatan Subdistrict	Murid/Students					
	Negeri/Public		Swasta/Private		Jumlah/Total	
	2020/2021	2021/2022	2020/2021	2021/2022	2020/2021	2021/2022
(1)	(14)	(15)	(16)	(17)	(18)	(19)
Alak	367	367	4	3	371	370
Maulafa	168	168	-	-	168	168
Oebobo	3 832	3 832	437	360	4 269	4 192
Kota Raja	2 116	2 116	418	327	2 534	2 443
Kelapa Lima	5 266	5 266	614	676	5 880	5 942
Kota Lama	-	-	62	72	62	72
<b>Kota Kupang Kupang Municipality</b>	<b>11 749</b>	<b>11 749</b>	<b>1 535</b>	<b>1 438</b>	<b>13 284</b>	<b>13 187</b>

Catatan/Note: <sup>1</sup> Guru yang mengajar di 2 sekolah atau lebih dihitung di masing-masing sekolah. Jumlah guru termasuk kepala sekolah dan guru/*The teacher who taught in two schools or more counted in every school. The total of teachers including headmaster and teacher*

Sumber/Source: Kementerian Pendidikan dan Kebudayaan, Sistem Data Pokok Pendidikan, data semester ganjil/*Ministry of Educations and Culture, Basic Education Data System, odd semester report data*

**Tabel**  
**Table** 4.1.9

**Jumlah Sekolah, Guru, dan Murid Madrasah Aliyah (MA) di Bawah Kementerian Agama Menurut Kecamatan di Kota Kupang, 2020/2021**  
**Number of Schools, Teachers, and Pupils in Madrasah Aliyah (MA) Under The Ministry of Religious Affairs by Subdistrict in Kupang Municipality, 2020/2021**

Kecamatan Subdistrict	Sekolah/Schools		
	Negeri Public	Swasta Private	Jumlah Total
(1)	(2)	(3)	(4)
Alak	1	-	1
Maulafa	-	-	-
Oebobo	-	-	-
Kota Raja	-	-	-
Kelapa Lima	-	-	-
Kota Lama	-	-	-
<b>Kota Kupang Kupang Municipality</b>	<b>1</b>	<b>-</b>	<b>1</b>

Lanjutan Tabel/*Continued Table* 4.1.9

Kecamatan <i>Subdistrict</i>	Guru/Teachers		Jumlah <i>Total</i>
	Negeri <i>Public</i>	Swasta <i>Private</i>	
(1)	(2)	(3)	(4)
Alak	55	-	55
Maulafa	-	-	-
Oebobo	-	-	-
Kota Raja	-	-	-
Kelapa Lima	-	-	-
Kota Lama	-	-	-
<b>Kota Kupang <i>Kupang Municipality</i></b>	<b>55</b>	<b>-</b>	<b>55</b>

Lanjutan Tabel/*Continued Table 4.1.9*

Kecamatan <i>Subdistrict</i>	Murid/Students		Jumlah <i>Total</i>
	Negeri <i>Public</i>	Swasta <i>Private</i>	
(1)	(2)	(3)	(4)
Alak	734	-	734
Maulafa	-	-	-
Oebobo	-	-	-
Kota Raja	-	-	-
Kelapa Lima	-	-	-
Kota Lama	-	-	-
<b>Kota Kupang <i>Kupang Municipality</i></b>	<b>734</b>	<b>-</b>	<b>734</b>

Catatan/Note: ...

Sumber/Source: Kementerian Agama, EMIS, Data Semester Ganjil/Ministry of Religious Affairs, EMIS, Odd semester report data

**Tabel**  
**Table** 4.1.10

**Jumlah Kelurahan yang Memiliki Fasilitas Sekolah  
Menurut Kecamatan dan Tingkat Pendidikan di Kota  
Kupang, 2019-2021**  
*Number of Villages Having Educational Facilities by  
Subdistrict and Educational Level in Kupang Municipality,  
2019-2021*

Kecamatan Subdistrict	SD Primary School		
	2019	2020	2021
(1)	(2)	(3)	(4)
Alak	11	11	11
Maulafa	9	9	9
Oebobo	7	7	7
Kota Raja	8	8	8
Kelapa Lima	5	5	5
Kota Lama	8	8	7
<b>Kota Kupang Kupang Municipality</b>	<b>48</b>	<b>48</b>	<b>47</b>

Lanjutan Tabel/*Continued Table* 4.1.10

Kecamatan <i>Subdistrict</i>	SMP <i>Junior High School</i>		
	2019	2020	2021
(1)	(5)	(6)	(7)
Alak	8	8	8
Maulafa	9	9	9
Oebobo	6	7	6
Kota Raja	4	4	5
Kelapa Lima	4	4	4
Kota Lama	3	3	2
<b>Kota Kupang <i>Kupang Municipality</i></b>	<b>34</b>	<b>35</b>	<b>34</b>

Lanjutan Tabel/*Continued Table* 4.1.10

Kecamatan <i>Subdistrict</i>	SMA <i>Senior High School</i>		
	2019	2020	2021
(1)	(8)	(9)	(10)
Alak	6	6	7
Maulafa	8	8	8
Oebobo	6	7	6
Kota Raja	3	4	4
Kelapa Lima	4	4	4
Kota Lama	1	1	1
<b>Kota Kupang <i>Kupang Municipality</i></b>	<b>28</b>	<b>30</b>	<b>30</b>



Lanjutan Tabel/*Continued Table* 4.1.10

<b>Kecamatan Subdistrict</b>	<b>SMK Vocational School</b>		
	<b>2019</b>	<b>2020</b>	<b>2021</b>
(1)	(11)	(12)	(13)
Alak	1	2	1
Maulafa	1	1	2
Oebobo	5	6	6
Kota Raja	1	1	1
Kelapa Lima	3	3	4
Kota Lama	2	2	1
<b>Kota Kupang Kupang Municipality</b>	<b>13</b>	<b>15</b>	<b>15</b>

Lanjutan Tabel/*Continued Table* 4.1.10

Kecamatan Subdistrict	Perguruan Tinggi University		
	2019	2020	2021
(1)	(14)	(15)	(16)
Alak	3	2	4
Maulafa	2	2	2
Oebobo	4	4	3
Kota Raja	1	1	1
Kelapa Lima	4	4	4
Kota Lama	2	2	3
<b>Kota Kupang Kupang Municipality</b>	<b>16</b>	<b>15</b>	<b>17</b>

Catatan/Note: <sup>1</sup> Desa pada tabel ini termasuk Unit Permukiman Transmigrasi (UPT) yang masih dibina oleh kementerian terkait dan nagari di Provinsi Sumatera Barat/Villages in this table include Transmigration Settlement Unit which is still fostered by the relevant ministries and the nagari in the Province of Sumatera Barat

Sumber/Source: BPS, Pendataan Potensi Desa (Podes)/ BPS-Statistics Indonesia, Village Potential Data Collection

**Tabel 4.1.11** Jumlah Fakultas, Jurusan dan Mahasiswa pada Perguruan Tinggi di Kota Kupang 2021  
**Table** *Number of Faculty, Field and Students From University in Kupang Municipality, 2021*

Universitas/Akademi <i>University/Academy</i>	Fakultas <i>Faculty</i>	Jumlah <i>Total</i>	
		Jurusan <i>Field</i>	Mahasiswa <i>Students</i>
(1)	(2)	(3)	(4)
Univ. Nusa Cendana	10	58	36 363
Univ. Katholik Widya Mandira	7	21	6 946
Univ. Kristen Artha Wacana	6	13	5 717
Univ. Muhammadiyah	6	16	1 432
Akademi Teknik Kupang	1	1	509
STIE Oemathonis Kupang	-	2	304
Akademi Pekerjaan Sosial Kupang	-	1	258
Akademi Keuangan dan Perbankan Efata Kupang	-	1	58
Universitas San Pedro	3	10	438
STIBA Cakrawala Nusantara Kupang	-	1	22
STIKOM Uyelindo Kupang	-	3	1 045

Lanjutan Tabel/*Continued Table* 4.1.11

<b>Universitas/Akademi</b> <i>University/Academy</i>	<b>Fakultas</b> <i>Faculty</i>	<b>Jumlah Total</b> <b>Jurusan</b> <i>Field</i>	<b>Mahasiswa</b> <i>Students</i>
(1)	(2)	(3)	(4)
Politeknik Pertanian Negeri Kupang	-	5	4 059
Politeknik Negeri Kupang	-	6	7 807
Universitas Citra Bangsa	3	11	1 849
Sekolah Tinggi Ilmu Kesehatan Nusantara	-	4	...
Universitas Terbuka (UPBJJ Kupang)	4	13	9 493
Akademi Pariwisata Kupang	-	2	140
Sekolah Tinggi Ilmu Manajemen	1	1	271

Catatan/*Note*: ...

Sumber/*Source*: Perguruan Tinggi Masing-masing/ *From each University*

**Tabel 4.1.12** Jumlah Dosen pada Perguruan Tinggi di Kota Kupang 2021  
**Table** *Number of Lecturer from University in Kupang Municipality, 2021*

Universitas/Akademi <i>University/Academy</i>	Dosen <i>Lecturer</i>		Jumlah <i>Total</i>
	Tetap <i>Permanent</i>	Tidak Tetap <i>Temporary</i>	
(1)	(2)	(3)	(4)
Univ. Nusa Cendana	836	115	951
Univ. Katholik Widya Mandira	246	10	256
Univ. Kristen Artha Wacana	161	47	208
Univ. Muhammadiyah	130	9	139
Akademi Teknik Kupang	7	21	28
STIE Oemathonis Kupang	20	-	20
Akademi Pekerjaan Sosial Kupang	12	3	15
Akademi Keuangan dan Perbankan Efata Kupang	6	4	10
Universitas San Pedro	41	5	46
STIBA Cakrawala Nusantara Kupang	6	2	8
STIKOM Uyelindo Kupang	30	1	31

Lanjutan Tabel/*Continued Table* 4.1.12

Universitas/Akademi <i>University/Academy</i>	Dosen <i>Lecturer</i>		Jumlah <i>Total</i>
	Tetap <i>Permanent</i>	Tidak Tetap <i>Temporary</i>	
(1)	(2)	(3)	(4)
Politeknik Pertanian Negeri Kupang	155	-	155
Politeknik Negeri Kupang	211	8	219
Universitas Citra Bangsa	57	22	79
Sekolah Tinggi Ilmu Kesehatan Nusantara	27	-	27
Universitas Terbuka (UPBJJ Kupang)	9	-	9
Akademi Pariwisata Kupang	6	6	12
Sekolah Tinggi Ilmu Manajemen	12	6	18

Catatan/Note: ...

Sumber/Source: Perguruan Tinggi Masing-masing/ *From each University*

**Tabel**  
**Table** 4.1.13 **Jumlah Lulusan pada Perguruan Tinggi di Kota Kupang, 2021**  
**Number of Graduated Students from University in Kupang Municipality, 2021**

Universitas/Akademi <i>University/Academy</i>	Lulusan <i>Graduated Students</i>			
	D2	D3	S1	≥ S2
(1)	(2)	(3)	(4)	(5)
Univ. Nusa Cendana	-	-	3 623	246
Univ. Katholik Widya Mandira	271	1 452	18 004	935
Univ. Kristen Artha Wacana	-	-	1 252	12
Univ. Muhammadiyah	-	-	633	-
Akademi Teknik Kupang	-	74	-	-
STIE Oemathonis Kupang	-	-	96	-
Akademi Pekerjaan Sosial Kupang	-	35	-	-
Akademi Keuangan dan Perbankan Efata Kupang	-	15	-	-
Universitas San Pedro	-	-	146	-
STIBA Cakrawala Nusantara Kupang	-	10	350	-
STIKOM Uyelindo Kupang	-	9	95	104

Lanjutan Tabel/*Continued Table* 4.1.13

Universitas/Akademi <i>University/Academy</i>	Lulusan <i>Graduated Students</i>			
	D2	D3	S1	≥ S2
(1)	(2)	(3)	(4)	(5)
Politeknik Pertanian Negeri Kupang	-	342	247	-
Politeknik Negeri Kupang	-	374	721	-
Universitas Citra Bangsa	-	1 203	1 954	-
Sekolah Tinggi Ilmu Kesehatan Nusantara	-	1 804	1 638	-
Universitas Terbuka (UPBJJ Kupang)	-	9	2 703	7
Akademi Pariwisata Kupang	-	68	-	-
Sekolah Tinggi Ilmu Manajemen	-	-	46	-

Catatan/*Note*: ...Sumber/*Source*: Perguruan Tinggi Masing-masing/ *From each University*



**Tabel**  
**Table 4.1.14**

**Jumlah Sekolah, Guru, dan Murid Sekolah Luar Biasa (SLB) Negeri dan Swasta Menurut Kecamatan di Kota Kupang, 2021**  
***Number of Schools, Teachers, and Pupils of Special Public School and Special Private School by Subdistrict in Kupang Municipality, 2021***

Kecamatan <i>Subdistrict</i>	SLB Negeri <i>Special Public School</i>		
	Sekolah <i>Schools</i>	Guru <i>Teacher</i>	Murid <i>Students</i>
(1)	(14)	(15)	(16)
Alak	0	0	0
Maulafa	0	0	0
Oebobo	0	0	0
Kota Raja	1	28	61
Kelapa Lima	2	78	171
Kota Lama	0	0	0
<b>Kota Kupang <i>Kupang Municipality</i></b>	<b>3</b>	<b>106</b>	<b>232</b>

Lanjutan Tabel/*Continued Table* 4.1.14

Kecamatan <i>Subdistrict</i>	SLB Swasta <i>Special Private Elementary School</i>		
	Sekolah <i>Schools</i>	Guru <i>Teacher</i>	Murid <i>Students</i>
(1)	(14)	(15)	(16)
Alak	0	0	0
Maulafa	0	0	0
Oebobo	0	0	0
Kota Raja	0	0	0
Kelapa Lima	1	31	138
Kota Lama	0	0	0
<b>Kota Kupang <i>Kupang Municipality</i></b>	<b>1</b>	<b>31</b>	<b>138</b>

Catatan/*Note*: Istilah SDLB, SMPLB, SMALB sudah disatukan dengan Istilah SLB/ *SDLB, SMPLB, SMALB have been combined into SLB*  
 Sumber/*Source*: Dinas Pendidikan Provinsi Nusa Tenggara Timur/ *Public Education Service of Nusa Tenggara Timur Province*

**Tabel 4.1.15** Jumlah Siswa Peserta Ujian Akhir SD Menurut Kecamatan di Kota Kupang, 2020-2021  
**Number of Student as The Examinee in Primary School by Subdistrict in Kupang Municipality, 2020-2021**

Kecamatan Subdistrict	2020		Jumlah Total
	Laki-laki Male	Perempuan Female	
(1)	(2)	(3)	(4)
Alak	559	553	1 112
Maulafa	775	693	1 468
Oebobo	619	649	1 268
Kota Raja	673	564	1 237
Kelapa Lima	543	503	1 046
Kota Lama	418	382	800
<b>Kota Kupang Kupang Municipality</b>	<b>3 587</b>	<b>3 344</b>	<b>6 931</b>

Lanjutan Tabel/*Continued Table* 4.1.15

Kecamatan <i>Subdistrict</i>	2021		Jumlah <i>Total</i>
	Laki-laki <i>Male</i>	Perempuan <i>Female</i>	
(1)	(2)	(3)	(4)
Alak	486	425	911
Maulafa	695	595	1 290
Oebobo	661	615	1 276
Kota Raja	535	548	1 083
Kelapa Lima	462	477	939
Kota Lama	356	365	721
<b>Kota Kupang <i>Kupang Municipality</i></b>	<b>3 195</b>	<b>3 025</b>	<b>6 220</b>

Catatan/*Note*: ...Sumber/*Source*: Dinas Pendidikan Kota Kupang/ *Public Education Service of Kupang Municipality*

**Tabel** 4.1.16 **Jumlah Siswa Peserta Ujian Akhir Sekolah Menengah Pertama Menurut Kecamatan di Kota Kupang, 2020-2021**  
**Table** *Number of Student as The Examinee in Junior High School by Subdistrict in Kupang Municipality, 2020-2021*

Kecamatan Subdistrict	2020		Jumlah Total
	Laki-laki Male	Perempuan Female	
(1)	(2)	(3)	(4)
Alak	506	507	1 013
Maulafa	950	906	1 856
Oebobo	791	733	1 524
Kota Raja	398	406	804
Kelapa Lima	792	663	1 455
Kota Lama	308	318	626
<b>Kota Kupang Kupang Municipality</b>	<b>3 745</b>	<b>3 533</b>	<b>7 278</b>

Lanjutan Tabel/*Continued Table* 4.1.16

Kecamatan <i>Subdistrict</i>	2021		Jumlah <i>Total</i>
	Laki-laki <i>Male</i>	Perempuan <i>Female</i>	
(1)	(2)	(3)	(4)
Alak	755	610	1 365
Maulafa	832	765	1 597
Oebobo	734	778	1 512
Kota Raja	499	454	953
Kelapa Lima	788	740	1 528
Kota Lama	322	300	622
<b>Kota Kupang <i>Kupang Municipality</i></b>	<b>3 930</b>	<b>3 647</b>	<b>7 577</b>

Catatan/*Note*: ...Sumber/*Source*: Dinas Pendidikan Kota Kupang/ *Public Education Service of Kupang Municipality*

**Tabel 4.1.17** **Persentase Penduduk Usia 7–24 Tahun Menurut Kelompok Umur Sekolah dan Partisipasi Sekolah di Kota Kupang, 2021**  
**Percentage of Population Aged 7-24 Years by School Age Group, and School Participation in Kupang Municipality, 2021**

Jenis Kelamin <i>Sex</i>	Partisipasi Sekolah <i>School Participation</i>		
	Tidak/Belum Pernah Sekolah <i>Never/Not Yet Attending School</i>	Masih Sekolah <i>Attending School</i>	Tidak Sekolah Lagi <i>Not Attending School Anymore</i>
(1)	(2)	(3)	(4)
Laki-laki <i>Male</i>	0,06	74,85	25,09
Perempuan <i>Female</i>	0,33	83,71	15,96
Laki-laki + Perempuan <i>Male + Female</i>	0,20	79,24	20,56

Catatan/Note: ...

Sumber/Source: Survei Sosial Ekonomi Nasional, Maret 2021/ *National Socio Economic Survey, March 2021*

**Tabel**  
**Table** 4.1.18**Angka Partisipasi Murni (APM) Menurut Jenjang Pendidikan di Kota Kupang, 2020**  
**Net Enrolment Rate by Educational Level in Kupang Municipality, 2020**

Jenjang Pendidikan <i>Educational Level</i>	APM <i>Net Enrollment Rate</i>
(1)	(2)
SD/MI <i>Elementary School</i>	91,03
SMP/MTs <i>Junior High School</i>	72,95
SMA/SMK/MA <i>Senior High School</i>	66,25

Catatan/Note: ...

Sumber/Source: Survei Sosial Ekonomi Nasional, 2020/ *National Socio Economic Survey, 2020*



**Tabel**  
**Table 4.1.19****Persentase Penduduk Berumur 15 Tahun ke Atas yang Melek Huruf Menurut Kelompok Umur di Kota Kupang, 2020**  
**Percentage of Literate People Aged 15 Years and Over by Age Group in Kupang Municipality, 2020**

Kelompok Umur Age Group	Melek Huruf Literate People
(1)	(3)
15–19	100,00
20–24	100,00
25–29	99,07
30–34	98,62
35–39	98,07
40–44	99,50
45–49	99,37
50+	96,22
<b>Jumlah/Total</b>	<b>98,81</b>
<b>15–24</b>	<b>100,00</b>
<b>15–44</b>	<b>99,29</b>
<b>15+</b>	<b>98,81</b>
<b>45+</b>	<b>97,24</b>

Catatan/Note: ...

Sumber/Source: BPS, Survei Sosial Ekonomi Nasional (Susenas)/BPS-Statistics Indonesia, National Socioeconomic Survey

**Tabel**  
**Table** 4.1.20**Persentase Penduduk Berumur 5 Tahun ke Atas Menurut Status Pendidikan dan Jenis Kelamin di Kota Kupang, 2021**  
*Percentage of Population Aged 5 Years and Over by Educational Status and Sex in Kupang Municipality, 2021*

<b>Status Pendidikan</b> <i>Educational Status</i>	<b>Laki-laki</b> <i>Male</i>	<b>Perempuan</b> <i>Female</i>	<b>Jumlah</b> <i>Total</i>
(1)	(2)	(3)	(4)
Tidak/Belum Pernah Sekolah <i>Never/Not Yet Attended School</i>	2,73	2,71	2,72
Masih Bersekolah <i>Attending School</i>			
SD <i>Elementary School</i>	10,14	10,77	10,45
SMP <i>Junior High School</i>	4,99	4,15	4,58
SMA <i>Senior High School</i>	5,96	8,29	7,10
Perguruan Tinggi <i>University</i>	12,79	14,50	7,10
Tidak Bersekolah Lagi <i>Not Attending School Anymore</i>	63,40	59,58	61,53
<b>Jumlah</b> <b>Total</b>	<b>100</b>	<b>100</b>	<b>100</b>

Catatan/Note: ...

Sumber/Source: Survei Sosial Ekonomi Nasional, 2021/ *National Socio Economic Survey, 2021*

**Tabel**  
**Table** 4.1.21**Persentase Penduduk Berumur 15 Tahun ke Atas Menurut  
Ijazah Tertinggi yang Dimiliki dan Jenis Kelamin di Kota  
Kupang, 2021*****Percentage of Population Aged 15 Years and Over by Their  
Highest Degree and Sex in Kupang Municipality, 2021***

Ijazah Tertinggi yang Dimiliki <i>Highest Degree</i>	Laki-laki <i>Male</i>	Perempuan <i>Female</i>	Jumlah <i>Total</i>
(1)	(2)	(3)	(4)
Tidak Punya Ijazah SD <i>Without Diploma</i>	4,08	3,18	3,64
SD/ MI <i>Primary School</i>	12,65	13,17	12,91
SMP/ Sederajat <i>Junior High School</i>	19,12	20,54	19,82
SMA/ Sederajat <i>Senior High School</i>	46,56	43,99	45,31
Diploma I dan Diploma II <i>Diploma I and Diploma II</i>	0,19	0,14	0,17
Akademi/ Diploma III <i>Academy/ Diploma III</i>	2,44	3,09	2,76
Diploma IV/ S1/S2/S3 <i>Diploma/ Bachelor/ Postgraduate</i>	14,94	15,90	15,41
<b>Jumlah <i>Total</i></b>	<b>100</b>	<b>100</b>	<b>100</b>

Catatan/Note: ...

Sumber/Source: Survei Sosial Ekonomi Nasional, 2021/ *National Socio Economic Survey, 2021*

**Tabel 4.1.22** **Persentase Penduduk Berumur 15 Tahun Ke Atas Menurut Kemampuan Membaca dan Menulis per Jenis Kelamin di Kota Kupang, 2020**  
**Percentage of Population Aged 15 Years and Over by Literacy and Sex in Kupang Municipality, 2020**

<b>Kemampuan Membaca dan Menulis</b> <i>Literacy</i>	<b>Laki-laki</b> <i>Male</i>	<b>Perempuan</b> <i>Female</i>	<b>Jumlah</b> <i>Total</i>
(1)	(2)	(3)	(4)
Dapat Membaca dan Menulis <i>Literate</i>	98,76	98,84	98,80
Buta Huruf <i>Illiterate</i>	1,24	1,16	1,20
<b>Jumlah</b> <b>Total</b>	<b>100</b>	<b>100</b>	<b>100</b>

Catatan/Note: ...

Sumber/Source: Survei Sosial Ekonomi Nasional, 2020/ *National Socio Economic Survey, 2020*

## 4.2 KESEHATAN HEALTH

**Tabel** 4.2.1 **Jumlah Kelurahan Yang Memiliki Sarana Kesehatan Menurut Kecamatan di Kota Kupang, 2019-2021**  
**Table** 4.2.1 **Number of Villages Having Health Facilities by Subdistrict in Kupang Municipality, 2019-2021**

Kecamatan Subdistrict	Rumah Sakit Hospital		
	2019	2020	2021
(1)	(2)	(3)	(4)
Alak	1	1	1
Maulafa	3	3	3
Oebobo	4	4	4
Kota Raja	1	1	2
Kelapa Lima	–	–	–
Kota Lama	1	1	1
<b>Kota Kupang Kupang Municipality</b>	<b>10</b>	<b>10</b>	<b>11</b>

Lanjutan Tabel/*Continued Table 4.2.1*

Kecamatan <i>Subdistrict</i>	Rumah Sakit Bersalin <i>Maternity Hospital</i>		
	2019	2020	2021
(1)	(5)	(6)	(7)
Alak	–	–	–
Maulafa	–	–	–
Oebobo	2	–	–
Kota Raja	–	–	–
Kelapa Lima	–	–	–
Kota Lama	–	–	–
<b>Kota Kupang <i>Kupang Municipality</i></b>	<b>2</b>	<b>–</b>	<b>–</b>

Lanjutan Tabel/*Continued Table 4.2.1*

<b>Kecamatan Subdistrict</b>	<b>Poliklinik Polyclinic</b>		
	<b>2019</b>	<b>2020</b>	<b>2021</b>
(1)	(8)	(9)	(10)
Alak	2	2	2
Maulafa	1	1	3
Oebobo	6	6	7
Kota Raja	2	2	3
Kelapa Lima	3	3	2
Kota Lama	1	1	1
<b>Kota Kupang Kupang Municipality</b>	<b>15</b>	<b>15</b>	<b>18</b>

Lanjutan Tabel/*Continued Table* 4.2.1

Kecamatan <i>Subdistrict</i>	Puskesmas <i>Public Health Center</i>		
	2019	2020	2021
(1)	(11)	(12)	(13)
Alak	3	3	4
Maulafa	2	2	2
Oebobo	2	2	2
Kota Raja	1	1	1
Kelapa Lima	1	1	1
Kota Lama	2	2	3
<b>Kota Kupang <i>Kupang Municipality</i></b>	<b>11</b>	<b>11</b>	<b>13</b>



Lanjutan Tabel/*Continued Table 4.2.1*

Kecamatan <i>Subdistrict</i>	Puskesmas Pembantu <i>Subsidiary of Public Health Center</i>		
	2019	2020	2021
(1)	(14)	(15)	(16)
Alak	10	10	10
Maulafa	8	8	9
Oebobo	5	5	5
Kota Raja	4	4	4
Kelapa Lima	3	3	4
Kota Lama	4	4	4
<b>Kota Kupang <i>Kupang Municipality</i></b>	<b>34</b>	<b>34</b>	<b>36</b>

Lanjutan Tabel/*Continued Table* 4.2.1

Kecamatan <i>Subdistrict</i>	Apotek <i>Pharmacy</i>		
	2019	2020	2021
(1)	(17)	(18)	(19)
Alak	3	3	2
Maulafa	6	6	8
Oebobo	7	7	7
Kota Raja	5	6	6
Kelapa Lima	5	5	5
Kota Lama	6	6	6
<b>Kota Kupang <i>Kupang Municipality</i></b>	<b>32</b>	<b>33</b>	<b>34</b>

Catatan/*Note*: ...

Sumber/*Source*: BPS, Pendataan Potensi Desa (Podes)/*BPS-Statistics Indonesia, Village Potential Data Collecting*

**Tabel 4.2.2** Banyaknya Dokter dan Bidan Praktek Menurut Kecamatan di Kota Kupang, 2019  
**Number of Practical Doctor and Midwives by Subdistrict in Kupang Municipality, 2019**

Kecamatan Subdistrict	Dokter Praktek * Practical Doctor		Bidan Praktek Practical midwives
	Laki-laki Male	Perempuan Female	
(1)	(2)	(3)	(4)
Alak	31	39	3
Maulafa	27	74	3
Oebobo	149	244	9
Kota Raja	108	124	1
Kelapa Lima	14	36	5
Kota Lama	31	77	-
<b>Kota Kupang Kupang Municipality</b>	<b>360</b>	<b>594</b>	<b>21</b>

Catatan/Note: \*) Data direkap berdasarkan jumlah dokter yang mendapatkan SIP (Surat Ijin Praktek), terdiri dari dr. Umum, dr. Spesialis, dan dr. Gigi/ Data was recapitulated based on the number of doctors who received a SIP (Practice License), consisting of general practitioners, specialist, and dentist

Sumber/Source: Dinas Kesehatan Kota Kupang/ Public Health Service of Kupang Municipality

**Tabel** 4.2.3  
**Table****Jumlah Tenaga Kesehatan Menurut Kecamatan di Kota Kupang, 2018**  
**Number of Health Personnel by Subdistrict in Kupang Municipality, 2018**

Kecamatan Subdistrict	Tenaga Kesehatan/Health Personnel				
	Tenaga Medis Medical Personnel	Tenaga Keperawatan Nursing Personnel	Tenaga Kebidanan Midwifery Personnel	Tenaga Kefarmasian Pharmacy Personnel	Tenaga Kesehatan Lainnya Other Health Personnel
(1)	(2)	(3)	(4)	(5)	(6)
Alak	29	72	51	11	35
Maulafa	44	456	53	14	49
Oebobo	205	89	132	71	121
Kota Raja	136	512	197	58	133
Kelapa Lima	15	33	27	6	17
Kota Lama	73	138	71	27	59
<b>Kota Kupang Kupang Municipality</b>	<b>502</b>	<b>1 300</b>	<b>531</b>	<b>187</b>	<b>414</b>

Catatan/Note: ...

Sumber/Source: Dinas Kesehatan Kota Kupang/ Public Health Service of Kupang Municipality

**Tabel 4.2.4** Jumlah Dokter Spesialis, Dokter Umum, dan Dokter Gigi Menurut Sarana Pelayanan Kesehatan di Kota Kupang, 2018  
**Number of Specialist Doctor, General Practitioner, and Dentist by Type of Health Facility in Kupang Municipality, 2018**

Unit Kerja <i>Working Unit</i>	Dokter Spesialis <i>Specialist Doctors</i>	Dokter Umum <i>General Practitioner</i>	Dokter Gigi <i>Dentist</i>
(1)	(2)	(3)	(4)
Puskesmas <i>Public Health Center</i>	-	38	17
Rumah Sakit <i>Hospital</i>	258	155	25
Institusi Diknakes <i>Training and Education</i>	-	-	-
Sarana Kesehatan lain <i>Other Health Center</i>	-	9	-
Dinkes Kota <i>Public Health Service</i>	-	-	-
<b>Jumlah <i>Total</i></b>	<b>258</b>	<b>202</b>	<b>42</b>

Catatan/Note: ...

Sumber/Source: Dinas Kesehatan Kota Kupang/ *Public Health Service of Kupang Municipality*

**Tabel** 4.2.5  
**Table**

**Banyaknya Tenaga Kesehatan di Puskesmas Menurut Jenisnya, 2019**  
**Number of Health Personal Service in Community Health Centre by Type, 2019**

Kecamatan Subdistrict	Puskesmas Community Health Centre	Dokter Praktek <sup>1)</sup> Practical Doctor		Bidan Praktek Practical midwives
		Laki-laki Male	Perempuan Female	
(1)	(2)	(3)	(4)	(5)
Alak	Naioni	1	1	25
	Alak	2	3	48
	Manutapen	3	0	25
Maulafa	Sikumana	0	5	58
	Penfui	1	3	28
Oebobo	Oebobo	0	4	30
	Oepoi	1	3	35
Kota Raja	Bakunase	2	3	39
Kelapa Lima	Oesapa	1	1	33
Kota Lama	Pasir Panjang	0	5	45
	Kupang Kota	1	4	20
<b>Kota Kupang Kupang Municipality</b>		<b>12</b>	<b>32</b>	<b>386</b>

Catatan/Note: ...

Sumber/Source: Dinas Kesehatan Kota Kupang/ Public Health Service of Kupang Municipality

**Tabel 4.2.6** **Persentase Balita yang Pernah Mendapat Imunisasi Menurut Jenis Imunisasi di Kota Kupang, 2016-2019**  
**Percentage of Children Under Five Years Who Had Immunization by Type of Immunization in Kupang Municipality, 2016-2019**

Jenis Imunisasi Type of Immunization		2016	2017	2018	2019
(1)	(2)	(3)	(4)	(5)	
1. BCG	9 734	8 991	7 851	8 661	
2. Campak/Measles	9 245	8 049	8 625	8 016	
3. DPT 1	9 291	9 761	6 807	9 368	
4. DPT 2	8 699	8 515	6 392	9 155	
5. DPT 3	8 821	8 458	6 129	8 938	
6. Polio 1	10 035	9 574	9 094	9 024	
7. Polio 2	9 021	8 899	8 123	8 936	
8. Polio 3	8 540	8 234	7 451	8 589	
9. Polio 4	8 320	8 210	7 080	8 460	
10. Hepatitis B 1	9 291	9 761	6 807	9 368	
11. Hepatitis B 2	8 699	8 515	6 392	9 155	
12. Hepatitis B 3	8 821	8 458	6 129	8 938	

Catatan/Note: ...

Sumber/Source: Dinas Kesehatan Kota Kupang/ Public Health Service of Kupang Municipality

**Tabel** 4.2.7  
**Table**

**Jumlah Bayi yang Diimunisasi Berdasarkan Puskesmas di Kota Kupang, 2019**  
**Infant Immunization Specified Amount per Public Health Center in Kupang Municipality, 2019**

Kecamatan <i>Subdistrict</i>	Puskesmas <i>Community Health Centre</i>	Jenis Imunisasi <i>Type of Immunization</i>	
		BCG	DPT-HB3
(1)	(2)	(3)	(4)
Alak	Naioni	269	326
	Alak	926	903
	Manutapen	278	265
Maulafa	Sikumana	1 078	1 272
	Penfui	542	545
Oebobo	Oebobo	838	781
	Oepoi	1 394	1 472
Kota Raja	Bakunase	959	1 123
Kelapa Lima	Oesapa	1 644	1 544
Kota Lama	Pasir Panjang	516	483
	Kupang Kota	217	224
<b>Kota Kupang <i>Kupang Municipality</i></b>		<b>5 661</b>	<b>9 538</b>

Catatan/Note: ...

Sumber/Source: Dinas Kesehatan Kota Kupang/ *Public Health Service of Kupang Municipality*



**Tabel 4.2.8** Jumlah Kasus 10 Penyakit Terbanyak di Kota Kupang, 2019  
**Table** *Number of Cases of the 10 Most Diseases in Kupang Municipality, 2019*

Jenis Penyakit <i>The Type of Disease</i>	Jumlah Kasus <i>Number of Cases</i>
(1)	(2)
ISPA/URI	24 108
Dispepsia/Gastritis/Dyspepsia	7 923
Hipertensi/Hypertension	6 935
Penyakit Kulit Alergi/Skin Allergy	7 185
Mialgia/Myalgia	5 210
Flu/Common Cold	4 699
Rhino Faringitis Akut (Radang Tenggorokan)/Rhinopharyngitis	3 638
Tonsilitis/Tonsillitis	3 452
Penyakit Lain Pada Saluran Pernapasan Atas/Other Diseases of Upper Respiratory Tract	3 247
Rematoid Artritis (Rematik)/Rheumatism	2 756

Catatan/Note: ...

Sumber/Source: Dinas Kesehatan Kota Kupang/ Public Health Service of Kupang Municipality

**Tabel** 4.2.9  
**Table****Jumlah Bayi Lahir, Bayi Berat Badan Lahir Rendah (BBLR), BBLR Dirujuk, dan Bergizi Buruk di Kota Kupang, 2014-2019*****Number of Babies Born, Babies with Low Birth Weights (LBW), Treated LBW, and Malnutrition Cases in Kupang Municipality, 2014-2019***

Tahun Year	Bayi Lahir Births	BBLR/LBW		Gizi Buruk Malnutrition
		Jumlah Total	Dirujuk Treated	
(1)	(2)	(3)	(4)	(5)
2014	9 708	268	268	213
2015	8 252	337	337	204
2016	8 305	310	310	278
2017	8 135	296	296	240
2018	8 663	346	346	218
2019	8 835	392	392	353

Catatan/Note: ...

Sumber/Source: Dinas Kesehatan Kota Kupang/ Public Health Service of Kupang Municipality

**Tabel**  
**Table** 4.2.10

**Jumlah Ibu Hamil, Melakukan Kunjungan K1, Melakukan Kunjungan K4, Kurang Energi Kronis (KEK), dan Mendapat Tablet Zat Besi (Fe) di Kota Kupang, 2014-2019**

*Number of Pregnant Women, Those with One Visit and four Visits of Antenatal Care, Chronic Energy Deficiency (CED), and Receiving Iron Supplement in Kupang Municipality, 2014-2019*

Tahun Year	Jumlah Ibu Hamil Pregnant Women	Melakukan Kunjungan K1 One Visit	Melakukan Kunjungan K4 Four Visits	Kurang Energi Kronis (KEK) Chronic Energy Deficiency (CED)	Mendapat Zat Besi (Fe) Receiving Iron Supplement
(1)	(2)	(3)	(4)	(5)	(6)
2014	10 483	10 172	8 698	1 249	7 200
2015	9 806	9 581	7 821	1 544	7 537
2016	9 186	9 054	7 705	1 155	9 054
2017	9 349	8 834	7 447	1 504	8 323
2018	9 531	10 110	8 352	1 497	8 289
2019	9 719	9 573	8 045	1 749	8 069

Catatan/Note: ...

Sumber/Source: Dinas Kesehatan Kota Kupang/ Public Health Service of Kupang Municipality

**Tabel**  
**Table** 4.2.11**Jumlah Kasus HIV/AIDS, IMS, DBD, Diare, dan Malaria Menurut Kecamatan di Kota Kupang, 2019**  
**Number of Cases of HIV/AIDS, Sexually Transmitted Infection, Dengue Fever, Diarrhea, and Malaria by Subdistrict in Kupang Municipality, 2019**

<b>Kecamatan Subdistrict</b>	<b>HIV/AIDS HIV/AIDS *)</b>	<b>IMS Sexually Transmitted Infection *)</b>	<b>DBD Dengue Fever</b>	<b>Diare Diarrhea</b>	<b>Malaria Malaria</b>
(1)	(2)	(3)	(4)	(5)	(6)
Alak	236	210	97	1306	6
Maulafa	277	237	139	1218	2
Oebobo	298	427	157	626	4
Kota Raja	162	926	60	688	0
Kelapa Lima	272	241	146	615	5
Kota Lama	230	283	82	334	1
<b>Kota Kupang Kupang Municipality</b>	<b>1 475</b>	<b>2 324</b>	<b>681</b>	<b>4787</b>	<b>18</b>

Catatan/Note: ...

Sumber/Source: Dinas Kesehatan Kota Kupang/ Public Health Service of Kupang Municipality

**Tabel** 4.2.12 **Jumlah Pengidap Penyakit HIV dan AIDS per Jenis Kelamin di Kota Kupang, 2015-2020**  
**Number of People with HIV Disease and AIDS by Sex in Kupang Municipality, 2015-2020**

Tahun Year	Jumlah Pengidap Penyakit HIV dan AIDS Number of People with HIV and AIDS		
	Laki-laki Male	Perempuan Female	Jumlah Total
(1)	(2)	(3)	(4)
2015	473	338	811
2016	593	422	1 015
2017	753	515	1 268
2018	837	569	1 406
2019	947	626	1 573
2020	1 016	676	1 692

Catatan/Note: Jumlah pengidap adalah kumulatif dari tahun sebelumnya/ Number of people with HIV/AIDS are cumulative from previous years

Sumber/Source: Komisi Penanggulangan AIDS Kota Kupang/ National AIDS Commission of Kupang

**Tabel 4.2.13** Jumlah Pengidap Penyakit HIV dan AIDS di Kota Kupang, 2015-2021  
**Table** *Number of People with HIV Disease and AIDS in Kupang Municipality, 2015-2021*

Tahun Year	Jumlah Pengidap Penyakit HIV dan AIDS Number of People with HIV and AIDS		
	HIV	AIDS	Jumlah Total
(1)	(2)	(3)	(4)
2015	584	227	811
2016	708	307	1 015
2017	876	392	1 268
2018	985	421	1 406
2019	1 114	459	1 573
2020	1 223	469	1 692
2021	1 273	475	1 748

Catatan/Note: Jumlah pengidap adalah kumulatif dari tahun sebelumnya/ *Number of people with HIV/AIDS are cumulative from previous years*

Sumber/Source: Komisi Penanggulangan AIDS Kota Kupang/ *National AIDS Commission of Kupang*

**Tabel** 4.2.14 **Jumlah Klinik Keluarga Berencana (KKB) dan Pos Pelayanan Keluarga Berencana Desa (PPKBD) Menurut Kecamatan di Kota Kupang, 2020-2021**  
**Number of Family Planning Clinics and Village Family Planning Service Units by Subdistrict in Kupang Municipality, 2020-2021**

Kecamatan Subdistrict	KKB Family Planning Clinics		PPKBD Village Family Planning Service Units	
	2020	2021	2020	2021
(1)	(2)	(3)	(4)	(5)
Alak	17	17	12	12
Maulafa	14	14	9	9
Oebobo	20	20	7	7
Kota Raja	14	14	8	8
Kelapa Lima	14	14	5	5
Kota Lama	10	10	10	10
<b>Kota Kupang Kupang Municipality</b>	<b>89</b>	<b>89</b>	<b>51</b>	<b>51</b>

Catatan/Note: ...

Sumber/Source: Dinas Pengendalian Penduduk dan Keluarga Berencana Kota Kupang/ Family Planning Coordinating Board of Kupang Municipality

**Tabel** 4.2.15  
**Table****Jumlah Pasangan Usia Subur dan Peserta KB Aktif Menurut Kecamatan di Kota Kupang, 2020-2021**  
**Number of Childbearing Age Couples and Family Planning Participants by Subdistrict in Kupang Municipality, 2020-2021**

Kecamatan Subdistrict	Jumlah PUS Couples of Childbearing Age	2020			
		Peserta KB Aktif Family Planning Participants			
		IUD Intrauterine Device	MOW Tubectomy	MOP Vasektomy	Kondom Condom
(1)	(2)	(3)	(4)	(5)	(6)
Alak	8 540	761	399	15	164
Maulafa	8 842	774	796	16	251
Oebobo	10 495	1 653	665	21	95
Kota Raja	5 858	788	364	22	108
Kelapa Lima	12 520	1 235	325	4	180
Kota Lama	3 085	282	236	2	79
<b>Kota Kupang Kupang Municipality</b>	<b>49 340</b>	<b>5 493</b>	<b>2 785</b>	<b>80</b>	<b>877</b>



Lanjutan Tabel/*Continued Table 4.2.15*

Kecamatan <i>Subdistrict</i>	2020			
	Peserta KB Aktif <i>Family Planning Participants</i>			
	Implan <i>Implants</i>	Suntikan <i>Injection</i>	Pil <i>Pill</i>	Jumlah <i>Total</i>
(1)	(7)	(8)	(9)	(10)
Alak	1 290	2 828	706	6 163
Maulafa	1 148	2 909	502	6 396
Oebobo	1 759	2 893	507	7 593
Kota Raja	829	1 334	357	3 802
Kelapa Lima	1 584	4 053	1 129	8 510
Kota Lama	223	1 325	236	2 383
<b>Kota Kupang <i>Kupang Municipality</i></b>	<b>6 833</b>	<b>15 342</b>	<b>3 437</b>	<b>34 847</b>

Lanjutan Tabel/*Continued Table* 4.2.15

Kecamatan <i>Subdistrict</i>	Jumlah PUS <i>Couples of Childbearing Age</i>	2021			
		Peserta KB Aktif <i>Family Planning Participants</i>			
		IUD <i>Intrauterine Device</i>	MOW <i>Tubectomy</i>	MOP <i>Vasektomy</i>	Kondom <i>Condom</i>
(1)	(2)	(3)	(4)	(5)	(6)
Alak	8 540	754	399	15	157
Maulafa	8 842	780	819	12	267
Oebobo	10 495	1 661	671	21	96
Kota Raja	5 861	797	367	22	110
Kelapa Lima	12 502	1 266	328	5	183
Kota Lama	3 015	287	252	2	79
<b>Kota Kupang <i>Kupang Municipality</i></b>	<b>49 255</b>	<b>5 545</b>	<b>2 836</b>	<b>77</b>	<b>892</b>

Lanjutan Tabel/*Continued Table 4.2.15*

Kecamatan <i>Subdistrict</i>	2021			
	Peserta KB Aktif <i>Family Planning Participants</i>			
	Implan <i>Implants</i>	Suntikan <i>Injection</i>	Pil <i>Pill</i>	Jumlah <i>Total</i>
(1)	(7)	(8)	(9)	(10)
Alak	1 288	2 859	683	6 155
Maulafa	1 249	2 948	479	6 554
Oebobo	1 797	2 935	509	7 690
Kota Raja	879	1 383	363	3 921
Kelapa Lima	1 744	4 215	1 143	8 884
Kota Lama	216	1 281	247	2 364
<b>Kota Kupang <i>Kupang Municipality</i></b>	<b>7 173</b>	<b>15 621</b>	<b>3 424</b>	<b>35 568</b>

Catatan/*Note*: ...Sumber/*Source*: Dinas Pengendalian Penduduk dan Keluarga Berencana Kota Kupang/*Family Planning Coordinating Board of Kupang Municipality*

**Tabel** 4.2.16  
**Table****Penduduk Perempuan Berumur 15 – 49 Tahun dan Berstatus Kawin Menurut Pernah/Tidak Menggunakan Alat/Cara KB di Kota Kupang, 2015**  
***Married Women Aged 15 – 49 Years who Ever/Never Use Contraceptive in Kupang Municipality, 2015***

<b>Pernah/Tidak Menggunakan Alat/Cara KB</b> <b><i>Ever/Never Use Contraceptive</i></b>	<b>Perempuan Berumur 15–49 Tahun dan Berstatus Kawin</b> <b><i>Married Women Aged 15 – 49 Years</i></b>
(1)	(2)
Pernah Ever	2 477
Tidak Pernah Never	9 179
<b>Jumlah Total</b>	<b>11 656</b>

Catatan/Note: Pendataan dilakukan setiap lima tahun sekali, pendataan terakhir tahun 2015/ *Data collection is conducted every five years., last data collection was on 2015*

Sumber/Source: Dinas Pengendalian Penduduk dan Keluarga Berencana Kota Kupang/ *Family Planning Coordinating Board of Kupang Municipality*

**Tabel 4.2.17** Penduduk Perempuan Berumur 15 – 49 Tahun dan Berstatus Kawin Menurut Sedang/Tidaknya Menggunakan Alat/Cara KB di Kota Kupang, 2015  
**Married Women Aged 15 – 49 Years who Currently Use/Do not Use Contraceptive in Kupang Municipality, 2015**

Sedang/Tidaknya Menggunakan Alat/Cara KB Currently Use/Do not Use Contraceptive	Perempuan Berumur 15 – 49 Tahun dan Berstatus Kawin Married Women Aged 15 – 49 Years
(1)	(2)
Ya Yes	8 486
Tidak menggunakan Do not use	9 612
Tidak Pernah KB Never use contraceptcy	9 179
<b>Jumlah Total</b>	<b>27 277</b>

Catatan/Note: Pendataan dilakukan setiap lima tahun sekali, pendataan terakhir tahun 2015/ Data collection is conduction every five years., last data collection was on 2015

Sumber/Source: Dinas Pengendalian Penduduk dan Keluarga Berencana Kota Kupang/ Family Planning Coordinating Board of Kupang Municipality

**Tabel**  
**Table** 4.2.18**Penduduk Perempuan Berumur 15 – 49 Tahun dan Berstatus Kawin Menurut Alat/Cara KB yang Sedang Digunakan di Kota Kupang, 2015**  
**Married Women Aged 15 – 49 Years who Currently Use Contraceptive in Kupang Municipality, 2015**

Alat/Cara KB yang Sedang Digunakan <i>Currently Use Contraceptive</i>	Perempuan Berumur 15 – 49 Tahun dan Berstatus Kawin <i>Married Women Aged 15 – 49 Years</i>
(1)	(2)
MOW/Tubektomi <i>Tubectomy</i>	760
MOP/Vasektomi <i>Vasectomy</i>	95
AKDR/IUD <i>Spiral</i>	1 622
Suntikan <i>Injection</i>	3 686
Susuk KB/norplan/inplanon/alwalit <i>Implant</i>	1 088
Pil KB <i>Pill</i>	995
Kondom <i>Condom</i>	90
Cara Tradisional <i>Traditional way</i>	150
<b>Jumlah <i>Total</i></b>	<b>8 486</b>

Catatan/Note: Pendataan dilakukan setiap lima tahun sekali, pendataan terakhir tahun 2015/ *Data collection is conducted every five years., last data collection was on 2015*

Sumber/Source: Dinas Pengendalian Penduduk dan Keluarga Berencana Kota Kupang/ *Family Planning Coordinating Board of Kupang Municipality*

**Tabel 4.2.19** Penduduk Perempuan Berumur 10 Tahun ke Atas yang Pernah Kawin Menurut Umur Perkawinan Pertama di Kota Kupang, 2015  
**Ever Married Women Aged 10 Years and Over by Age at First Marriage in Kupang Municipality, 2015**

Sedang/Tidaknya Menggunakan Alat/Cara KB Currently Use/Do not Use Contraceptive	Perempuan Berumur 15 – 49 Tahun dan Berstatus Kawin Married Women Aged 15 – 49 Years
(1)	(2)
≤ 15 – 18	2 521
19 – 25 ≤	2 791
<b>Jumlah Total</b>	<b>5 312</b>

Catatan/Note: Pendataan dilakukan setiap lima tahun sekali, pendataan terakhir tahun 2015/ Data collection is conduction every five years., last data collection was on 2015

Sumber/Source: Dinas Pengendalian Penduduk dan Keluarga Berencana Kota Kupang/ Family Planning Coordinating Board of Kupang Municipality

### 4.3 AGAMA DAN SOSIAL LAINNYA RELIGION AND OTHER SOCIAL AFFAIRS

**Tabel** 4.3.1 Jumlah Penduduk Menurut Kecamatan dan Agama yang Dianut di Kota Kupang Berdasarkan Hasil Sensus Penduduk 2010  
*Population by Subdistrict and Religion in Kupang Based on Population Cencus 2010*

Kecamatan Subdistrict	Islam Moslem	Protestan Christian	Katolik Catholic	Hindu Hindu	Budha Buddha	Konghucu dan Lainnya Konghucu and Othesr
(1)	(2)	(3)	(4)	(5)	(6)	(7)
Alak	10 837	35 951	4 296	137	7	2
Maulafa	4 453	45 448	15 619	321	4	6
Oebobo	5 614	35 606	6 294	345	12	5
Kota Raja	10 097	43 323	25 691	532	28	4
Kelapa Lima	9 043	14 653	6 238	219	24	19
Kota Lama	7 381	38 662	15 072	262	26	8
<b>Kota Kupang Kupang Municipality</b>	<b>47 425</b>	<b>213 643</b>	<b>73 210</b>	<b>1 816</b>	<b>101</b>	<b>44</b>

Catatan/Note: ...

Sumber/Source: BPS, Sensus Penduduk 2010/ BPS, Population Cencus 2010



**Tabel 4.3.2** Jumlah Penduduk Menurut Kecamatan dan Agama yang Dianut di Kota Kupang, 2021  
**Table** *Population by Subdistrict and Religion in Kupang Municipality, 2021*

Kecamatan Subdistrict	Islam Moslem	Protestan Christian	Katolik Catholic	Hindu Hindu	Budha Buddha	Konghucu dan Lainnya Konghucu and Othesr
(1)	(2)	(3)	(4)	(5)	(6)	(7)
Alak	16 110	62 560	5 773	287	11	-
Maulafa	6 856	79 370	39 352	1 175	38	-
Oebobo	10 213	71 608	15 930	1 370	250	-
Kota Raja	6 327	48 927	6 849	554	94	-
Kelapa Lima	9 867	50 494	4 860	2 533	40	-
Kota Lama	8 312	44 497	15 755	195	8	-
<b>Kota Kupang Kupang Municipality</b>	<b>57 685</b>	<b>357 456</b>	<b>88 519</b>	<b>6 114</b>	<b>441</b>	<b>-</b>

Catatan/Note: ...

Sumber/Source: Kementerian Agama Kota Kupang/ Ministry of Religious Affairs of Kupang Municipality

**Tabel 4.3.3** Jumlah Kelurahan yang Mengalami Bencana Alam<sup>1</sup> Menurut Kecamatan di Kota Kupang, 2019-2021  
**Table** *Number of Villages that Had Natural Disaster<sup>1</sup> by Subdistrict in Kupang Municipality, 2019-2021*

Kecamatan Subdistrict	Banjir/Flood		
	2019	2020	2021
(1)	(2)	(3)	(4)
Alak	–	–	1
Maulafa	–	1	1
Oebobo	2	–	2
Kota Raja	1	–	–
Kelapa Lima	–	–	2
Kota Lama	–	–	–
<b>Kota Kupang Kupang Municipality</b>	<b>3</b>	<b>1</b>	<b>6</b>

Lanjutan Tabel/*Continued Table* 4.3.3

Kecamatan <i>Subdistrict</i>	Gempa Bumi/ <i>Earthquake</i>		
	2019	2020	2021
(1)	(5)	(6)	(7)
Alak	1	–	–
Maulafa	–	–	–
Oebobo	–	–	–
Kota Raja	–	–	–
Kelapa Lima	5	–	–
Kota Lama	2	–	–
<b>Kota Kupang <i>Kupang Municipality</i></b>	<b>8</b>	<b>–</b>	<b>–</b>

Lanjutan Tabel/*Continued Table* 4.3.3

Kecamatan Subdistrict	Tanah Longsor/ <i>Landslide</i>		
	2019	2020	2021
(1)	(8)	(9)	(10)
Alak	3	2	3
Maulafa	2	1	3
Oebobo	2	2	1
Kota Raja	5	–	2
Kelapa Lima	–	–	–
Kota Lama	1	1	–
<b>Kota Kupang Kupang Municipality</b>	<b>13</b>	<b>6</b>	<b>9</b>

Catatan/*Note*: <sup>1</sup> Terjadi dalam tiga tahun terakhir sampai dengan saat pencacahan/*Occured during the last three years by the time of enumeration*

Sumber/*Source*: BPS, Pendaan Potensi Desa (Podes)/*BPS-Statistics Indonesia, Village Potential Data Collecting*

**Tabel 4.3.4** Jumlah Tempat Peribadatan Menurut Kecamatan di Kota Kupang, 2021  
**Number of Worship Facilities by Subdistrict in Kupang Municipality, 2021**

Kecamatan Subdistrict	Islam Moslem	Protestan Christian	Katolik Catholic	Hindu Hindu	Budha Buddha	Konghucu dan Lainnya Konghucu and Othesr
(1)	(2)	(3)	(4)	(5)	(6)	(7)
Alak	21	84	2	2	-	-
Maulafa	7	84	7	1	1	-
Oebobo	14	67	3	1	-	-
Kota Raja	10	20	3	1	-	-
Kelapa Lima	8	43	4	2	-	-
Kota Lama	9	9	2	-	-	-
<b>Kota Kupang Kupang Municipality</b>	69	307	21	7	1	-

Catatan/Note: ...

Sumber/Source: Kementerian Agama Kota Kupang/ Ministry of Religious Affairs of Kupang Municipality

**Tabel 4.3.5** Jumlah Pimpinan Agama/Rohaniawan Menurut Kecamatan di Kota Kupang, 2021  
*Number of Spiritualists by Subdistrict in Kupang Municipality, 2021*

Kecamatan Subdistrict	Islam Moslem	Protestan Christian	Katolik Catholic	Hindu Hindu	Budha Buddha	Konghucu dan Lainnya Konghucu and Othesr
(1)	(2)	(3)	(4)	(5)	(6)	(7)
Alak	63	110	3	1	-	-
Maulafa	21	172	10	3	2	-
Oebobo	42	153	7	4	-	-
Kota Raja	30	47	3	4	-	-
Kelapa Lima	24	86	2	-	-	-
Kota Lama	27	23	6	-	-	-
<b>Kota Kupang Kupang Municipality</b>	207	591	31	12	2	-

Catatan/Note: ...

Sumber/Source: Kementerian Agama Kota Kupang/ Ministry of Religious Affairs of Kupang Municipality

#### 4.4 KRIMINALITAS CRIMINALITY

**Tabel 4.4.1** Jumlah Tindak Pidana Menurut Kepolisian Sektor di Kota Kupang, 2019-2021  
*Number of Reported Criminal Cases by Subdistrict Police Office in Kupang Municipality, 2019-2021*

Kepolisian Sektor <i>Subdistrict Police Office</i>	2019	2020	2021
(1)	(2)	(3)	(4)
Polsek Alak <i>Sectoral Police of Alak</i>	284	281	135
Polsek Maulafa <i>Sectoral Police of Maulafa</i>	255	191	204
Polsek Oebobo (Oebobo + Kota Raja) <i>Sectoral Police of Oebobo</i>	202	183	153
Polsek Kelapa Lima (Kelapa Lima + Kota lama) <i>Sectoral Police of Kelapa Lima</i>	430	391	253
Polres Kupang Kota (SatReskrim) <i>Resort Police of Kupang Municipality</i>	1 040	961	-

Catatan/Note: ...

Sumber/Source: Kepolisian Resort Kupang Kota/ *Police Office of Kupang Municipality*

**Tabel**  
**Table** 4.4.2**Persentase Penyelesaian Tindak Pidana Menurut  
Kepolisian Resort di Kota Kupang, 2019-2021**  
**Percentage of Crime Clearance Rate by Subdistrict Pollice  
Office in Kupang Municipality, 2019-2021**

<b>Kepolisian Sektor</b> <b>Subdistrict Police Office</b>	<b>2019</b>	<b>2020</b>	<b>2021</b>
(1)	(2)	(3)	(4)
Polsek Alak <i>Sectoral Police of Alak</i>	45,07	44,48	53,33
Polsek Maulafa <i>Sectoral Police of Maulafa</i>	19,22	34,03	34,31
Polsek Oebobo (Oebobo + Kota Raja) <i>Sectoral Police of Oebobo</i>	63,37	43,17	47,05
Polsek Kelapa Lima (Kelapa Lima + Kota lama) <i>Sectoral Police of Kelapa Lima</i>	24,19	40,92	26,08
Polres Kupang Kota (SatReskrim) <i>Resort Police of Kupang Municipality</i>	66,35	60,67	-

Catatan/Note: ...

Sumber/Source: Kepolisian Resort Kupang Kota/ *Police Office of Kupang Municipality*



**Tabel**  
**Table 4.4.3****Jumlah Perkara dalam Perkara Pidana Biasa yang Diterima, Diputuskan, dan Sisa Akhir di Kota Kupang, 2020-2021**  
**Number of Criminal Cases Received, Settled, and Rest of The Month in Kupang Municipality, 2020-2021**

Bulan Month	2020			
	Sisa bulan lalu Rest of the last month	Yang diterima Received	Yang Diputuskan Settled	Sisa bulan ini Rest of this month
(1)	(2)	(3)	(4)	(5)
Januari/January	36	37	17	56
Februari/February	56	22	21	57
Maret/March	57	16	30	43
April/April	43	7	17	33
Mei/May	33	21	24	30
Juni/June	30	35	16	49
Juli/July	49	24	25	48
Agustus/August	48	19	13	54
September/September	54	23	30	47
Oktober/October	47	15	15	47
November/November	47	19	32	34
Desember/December	34	14	16	32
<b>Jumlah Total</b>	-	<b>252</b>	<b>256</b>	-

Lanjutan Tabel/*Continued Table* 4.4.3

Bulan <i>Month</i>	2021			
	Sisa bulan lalu <i>Rest of the last month</i>	Yang diterima <i>Received</i>	Yang Diputuskan <i>Settled</i>	Sisa bulan ini <i>Rest of this month</i>
	(1)	(6)	(7)	(8)
Januari/ <i>January</i>	32	19	12	39
Februari/ <i>February</i>	39	12	14	37
Maret/ <i>March</i>	37	17	14	40
April/ <i>April</i>	40	20	19	41
Mei/ <i>May</i>	41	21	6	53
Juni/ <i>June</i>	53	24	23	54
Juli/ <i>July</i>	54	-	20	34
Agustus/ <i>August</i>	34	28	17	45
September/ <i>September</i>	45	26	24	47
Oktober/ <i>October</i>	47	17	16	48
November/ <i>November</i>	48	16	21	43
Desember/ <i>December</i>	43	30	14	59
<b>Jumlah <i>Total</i></b>	-	<b>230</b>	<b>200</b>	-

**Tabel**  
**Table 4.4.4**

**Jumlah Perkara dalam Perkara Pidana Korupsi yang Diterima, Diputuskan, dan Sisa Akhir di Kota Kupang, 2020-2021**  
**Number of Corruption Cases Received, Settled, and Rest of The Month in Kupang Municipality, 2020-2021**

Bulan Month	2020			
	Sisa bulan lalu Rest of the last month	Yang diterima Received	Yang Diputuskan Settled	Sisa bulan ini Rest of this month
(1)	(2)	(3)	(4)	(5)
Januari/January	35	2	8	29
Februari/February	29	4	8	25
Maret/March	25	7	1	31
April/April	31	0	9	22
Mei/May	22	0	13	9
Juni/June	9	6	4	11
Juli/July	11	13	5	19
Agustus/August	19	2	0	21
September/September	21	1	7	15
Oktober/October	15	5	1	19
November/November	19	5	6	18
Desember/December	18	4	7	15
<b>Jumlah Total</b>	-	<b>49</b>	<b>69</b>	-

Lanjutan Tabel/*Continued Table* 4.4.4

Bulan <i>Month</i>	2021			
	Sisa bulan lalu <i>Rest of the last month</i>	Yang diterima <i>Received</i>	Yang Diputuskan <i>Settled</i>	Sisa bulan ini <i>Rest of this month</i>
(1)	(10)	(11)	(12)	(13)
Januari/ <i>January</i>	15	18	5	28
Februari/ <i>February</i>	28	12	-	40
Maret/ <i>March</i>	40	4	11	33
April/ <i>April</i>	33	8	4	37
Mei/ <i>May</i>	37	4	-	41
Juni/ <i>June</i>	41	3	18	26
Juli/ <i>July</i>	26	4	7	23
Agustus/ <i>August</i>	23	5	6	22
September/ <i>September</i>	22	7	8	21
Oktober/ <i>October</i>	21	4	5	20
November/ <i>November</i>	20	4	6	18
Desember/ <i>December</i>	18	8	5	21
<b>Jumlah <i>Total</i></b>	-	<b>81</b>	<b>75</b>	-

**Tabel**  
**Table 4.4.5****Jumlah Perkara dalam Perkara Pidana Cepat/Ringan/Lalu Lintas yang Diterima, Diputuskan, dan Sisa Akhir di Kota Kupang, 2020-2021*****Number of Minor Offences/Traffic Crime Cases Received, Settled, and Rest of The Month in Kupang Municipality, 2020-2021***

Bulan Month	2020			
	Sisa bulan lalu Rest of the last month	Yang diterima Received	Yang Diputuskan Settled	Sisa bulan ini Rest of this month
(1)	(10)	(11)	(12)	(13)
Januari/January	-	819	819	-
Februari/February	-	2 002	2 002	-
Maret/March	-	1 406	1 406	-
April/April	-	1 546	1 546	-
Mei/May	-	1 012	1 012	-
Juni/June	-	1 497	1 497	-
Juli/July	-	0	0	-
Agustus/August	-	1 749	1 749	-
September/September	-	1 743	1 743	-
Oktober/October	-	130	130	-
November/November	-	499	499	-
Desember/December	-	316	316	-
<b>Jumlah Total</b>	-	<b>12 719</b>	<b>12 719</b>	-

Lanjutan Tabel/*Continued Table* 4.4.5

Bulan <i>Month</i>	2021			
	Sisa bulan lalu <i>Rest of the last month</i>	Yang diterima <i>Received</i>	Yang Diputuskan <i>Settled</i>	Sisa bulan ini <i>Rest of this month</i>
(1)	(2)	(3)	(4)	(5)
Januari/ <i>January</i>	-	10	10	-
Februari/ <i>February</i>	-	7	7	-
Maret/ <i>March</i>	-	20	20	-
April/ <i>April</i>	-	11	11	-
Mei/ <i>May</i>	-	1	1	-
Juni/ <i>June</i>	-	-	-	-
Juli/ <i>July</i>	-	46	46	-
Agustus/ <i>August</i>	-	155	155	-
September/ <i>September</i>	-	440	440	-
Oktober/ <i>October</i>	-	118	118	-
November/ <i>November</i>	-	43	43	-
Desember/ <i>December</i>	-	216	216	-
<b>Jumlah <i>Total</i></b>	-	<b>1 067</b>	<b>1 067</b>	-

**Tabel**  
**Table** 4.4.6

**Tambahan Narapidana Berdasarkan Putusan Pengadilan Menurut Lama di Penjara/Dikurung dan Jenis Kelamin di Lembaga Pemasyarakatan Kupang, 2020**  
*Additional Prisoner Settled by Court by Type of Verdict and Sex in Public Resistence Institution of Kupang, 2020*

Lamanya Hukuman <i>Length of Verdict</i>	laki-laki <i>Male</i>	Perempuan <i>Female</i>	Jumlah <i>Total</i>
(1)	(2)	(3)	(4)
<i>Dipenjara/Imprisoned</i>			
< 1 tahun/year	23	0	23
1 - 5 tahun/year	48	0	48
> 5 tahun/year	39	0	39
Seumur hidup/ for a lifetime	0	0	0
<b>Jumlah/Total</b>	<b>110</b>	<b>0</b>	<b>110</b>

Catatan/Note: ...

Sumber/Source: Lembaga Pemasyarakatan Kupang/ *Public Resistence Institution of Kupang*

**Tabel**  
**Table** 4.4.7

**Tambahan Narapidana Berdasarkan Putusan Pengadilan Menurut Bulan, Kelompok Umur, dan Jenis Kelamin di Lembaga Pemasyarakatan Kupang, 2020**  
*Additional Prisoner Settled by Court by Month, Age Group, and Sex in Public Resistence Institution of Kupang, 2020*

Bulan Month	Kelompok Umur Age Group	
	Dewasa Adult	Pemuda Youngster
(1)	(2)	(3)
Januari/January	7	0
Februari/February	6	0
Maret/March	10	0
April/April	1	0
Mei/May	1	0
Juni/June	17	0
Juli/July	45	0
Agustus/August	27	0
September/September	3	0
Oktober/October	6	0
November/November	1	0
Desember/December	1	0
<b>Jumlah/Total</b>	<b>125</b>	<b>0</b>

Catatan/Note: ...

Sumber/Source: Lembaga Pemasyarakatan Kupang/ Public Resistence Institution of Kupang



**Tabel**  
**Table** 4.4.8

**Tambahan Narapidana Berdasarkan Putusan Pengadilan Menurut Jenis Kejahatan/Pelanggaran di Lembaga Pemasyarakatan Kupang, 2020**  
**Additional Prisoner Settled by Court by Type of Crime/Delinquency in Public Resistence Institution of Kupang, 2020**

No.	Jenis Kejahatan/Pelanggaran Types of Crime/Delinquency	Jumlah Total
(1)	(2)	(3)
1.	Politik/Political	0
2.	Terhadap Kepala Negara/Against Head of the State	0
3.	Ketertiban umum/Against public order	1
4.	Pembakaran/Arson	0
5.	Penyuapan/Bribery	0
6.	Mata uang/Crime related to money	0
7.	Pemalsuan meterai, surat/Seal, letter forgery	0
8.	Kesusilaan/Adultery	1
9.	Perjudian/Gambling	0
10.	Penculikan/Kidnapping	0
11.	Pembunuhan/Murder	7
12.	Penganiayaan/Violence	5
13.	Pencurian/Theft	16
14.	Perampokan/Theft and heavy violence	0
15.	Pemerasan, mengancam/Threaten	0

Lanjutan Tabel/*Continued Table* 4.4.8

No.	Jenis Kejahatan/Pelanggaran <i>Types of Crime/Delinquency</i>	Jumlah <i>Total</i>
(1)	(2)	(3)
16.	Penggelapan/ <i>Embezzlement</i>	5
17.	Penipuan/ <i>Swindle</i>	1
18.	Merusak barang/ <i>Goods destroyer</i>	0
19.	Dalam Jabatan/ <i>Managerial crime</i>	0
20.	Penadahan/ <i>Fence</i>	5
21.	Psikotropika/ <i>Psychotropica</i>	0
22.	Narkotika/ <i>Narkotic</i>	3
23.	Korupsi/ <i>Corruption</i>	23
24.	Penyelundupan/ <i>Smuggling</i>	0
25.	Pelanggaran KUHP/ <i>Violation of penal code</i>	0
26.	KDRT/ <i>Domestic violence</i>	2
27.	Perlindungan Anak/ <i>Child protection</i>	41
28.	Senpirandak/ <i>Gun amunition</i>	0
29.	Terorisme/ <i>Terrorism</i>	0
30.	Lain-Lain/ <i>Others</i>	15
<b>Jumlah/Total</b>		<b>125</b>

Catatan/*Note*: ...Sumber/*Source*: Lembaga Pemasyarakatan Kupang/ *Public Resistence Institution of Kupang*

**Tabel**  
**Table 4.4.9****Jumlah Penghuni Lembaga Pemasyarakatan Kupang  
Menurut Jenis Kejahatan/Pelanggaran, 2020**  
**Number of Prisoners in Public Resistence Institution of  
Kupang by Type of Crime/Delinquency, 2020**

No.	Jenis Kejahatan/Pelanggaran <i>Types of Crime/Delinquency</i>	Jumlah <i>Total</i>
(1)	(2)	(3)
1.	Politik/ <i>Political</i>	0
2.	Terhadap Kepala Negara/ <i>Against Head of the State</i>	0
3.	Ketertiban umum/ <i>Against public order</i>	6
4.	Pembakaran/ <i>Arson</i>	5
5.	Penyuapan/ <i>Bribery</i>	0
6.	Mata uang/ <i>Crime related to money</i>	0
7.	Pemalsuan meterai, surat/ <i>Seal, letter forgery</i>	0
8.	Kesusilaan/ <i>Adultery</i>	5
9.	Perjudian/ <i>Gambling</i>	0
10.	Penculikan/ <i>Kidnapping</i>	0
11.	Pembunuhan/ <i>Murder</i>	65
12.	Penganiayaan/ <i>Violence</i>	6
13.	Pencurian/ <i>Theft</i>	13
14.	Perampokan/ <i>Theft and heavy violence</i>	0
15.	Pemerasan, mengancam/ <i>Threaten</i>	0

Lanjutan Tabel/*Continued Table* 4.4.9

No.	Jenis Kejahatan/Pelanggaran <i>Types of Crime/Delinquency</i>	Jumlah <i>Total</i>
(1)	(2)	(3)
16.	Penggelapan/ <i>Embezzlement</i>	2
17.	Penipuan/ <i>Swindle</i>	4
18.	Merusak barang/ <i>Goods destroyer</i>	0
19.	Dalam Jabatan/ <i>Managerial crime</i>	0
20.	Penadahan/ <i>Fence</i>	5
21.	Psikotropika/ <i>Psychotropica</i>	0
22.	Narkotika/ <i>Narkotic</i>	23
23.	Korupsi/ <i>Corruption</i>	60
24.	Penyelundupan/ <i>Smuggling</i>	0
25.	Pelanggaran KUHP/ <i>Violation of penal code</i>	0
26.	KDRT/ <i>Domestic violence</i>	10
27.	Perlindungan Anak/ <i>Child protection</i>	219
28.	Senpirandak/ <i>Gun amunition</i>	0
29.	Terorisme/ <i>Terrorism</i>	2
30.	Lain-Lain/ <i>Others</i>	17
<b>Jumlah/Total</b>		<b>442</b>

Catatan/*Note*: ...Sumber/*Source*: Lembaga Pemasyarakatan Kupang/ *Public Resistence Institution of Kupang*

**Tabel** 4.4.10 **Jumlah Kejadian Kecelakaan Lalu Lintas di Kota Kupang, 2021**  
**Table** **Number of Accident in Kupang Municipality, 2021**

Bulan Month	Jumlah Kejadian Kecelakaan Numbers of Accident	Mati Dead	Jumlah Korban Number of Victims		Jumlah Total
			Luka Berat Serious Wound	Luka Ringan Minor Injuries	
(1)	(2)	(3)	(4)	(5)	(6)
Januari/January	13	2	3	26	31
Februari/February	16	5	3	18	26
Maret/March	22	3	3	25	31
April/April	19	2	8	24	34
Mei/May	30	3	7	36	46
Juni/June	29	5	4	38	47
Juli/July	21	3	4	29	36
Agustus/August	27	3	4	36	43
September/September	23	2	9	26	37
Oktober/October	26	5	5	32	42
November/November	23	4	5	30	39
Desember/December	21	2	2	31	35
<b>Jumlah/Total</b>	<b>270</b>	<b>39</b>	<b>57</b>	<b>351</b>	<b>447</b>

Catatan/Note: ...

Sumber/Source: Satlantas Polres Kupang Kota/ Unit Traffic Police of Kupang Municipality

#### 4.5 KEMISKINAN DAN PEMBANGUNAN MANUSIA POVERTY AND HUMAN DEVELOPMENT

**Tabel 4.5.1** Jumlah Keluarga Menurut Kecamatan dan Klasifikasi Keluarga di Kota Kupang, 2021  
*Number of Households by Subdistrict and Household Classification in Kupang Municipality, 2021*

Kecamatan <i>Subdistrict</i>	Pra Sejahtera <i>Pre-prosperous Family</i>	Keluarga Sejahtera <i>Prosperous Family</i>		Jumlah <i>Total</i>
		I	II	
(1)	(2)	(3)	(4)	(5)
Alak	1 897	2 501	4 142	8 540
Maulafa	1 945	2 386	4 511	8 842
Oebobo	1 964	3 091	5 440	10 495
Kota Raja	1 974	234	3 653	5 861
Kelapa Lima	1 923	3 576	7 003	12 502
Kota Lama	1 165	490	1 360	3 015
<b>Kota Kupang <i>Kupang Municipality</i></b>	<b>10 868</b>	<b>12 278</b>	<b>26 109</b>	<b>49 225</b>

Catatan/Note: Pendataan terakhir dari PK 2015/*Last survey was on 2015*

Sumber/Source: Dinas Pengendalian Penduduk dan Keluarga Berencana Kota Kupang/*Family Planning Coordinating Board of Kupang Municipality*

**Tabel** 4.5.2 **Garis Kemiskinan dan Penduduk Miskin di Kota Kupang, 2015-2020**  
**Table** **Poverty Line and Number of Poor People in Kupang Municipality, 2015-2020**

Tahun Year	Garis Kemiskinan (rupiah) Poverty Line	Penduduk Miskin Number of Poor People	
		Jumlah (Ribu Jiwa) Total (Thousand People)	Persentase Percentage
(1)	(2)	(3)	(4)
2015	455 924	39,73	10,21
2016	482 857	39,59	9,97
2017	504 179	40,22	9,81
2018	518 095	40,44	9,61
2019	545 219	39,86	9,22
2020	587 921	39,72	8,96

Catatan/Note: ...

Sumber/Source: Survei Sosial Ekonomi Nasional/ National Socio Economic Survey

**Tabel**  
**Table** 4.5.3

**Komponen Indeks Pembangunan Manusia (IPM) di Kota  
Kupang, 2016-2021**  
*Human Development Index Component in Kupang  
Municipality, 2016-2021*

Tahun Year	Umur Harapan Hidup (tahun) Life Expectancy at Birth (year)	Harapan Lama Sekolah (tahun) Expected Year of Schooling (year)	Rata-rata Lamanya Sekolah (tahun) Mean Years of Schooling (year)	Pengeluaran Riil per kapita d disesuaikan (ribu rupiah) Per Capita Expenditure (thousand rupiah)	IPM HDI
(1)	(2)	(3)	(4)	(5)	(6)
2016	68,46	15,76	11,44	12 986	78,14
2017	68,58	15,77	11,45	13 028	78,25
2018	68,90	16,08	11,46	13 199	78,84
2019	69,37	16,24	11,47	13 592	79,55
2020	69,55	16,40	11,58	13 337	79,71
2021	69,73	16,41	11,60	13 218	79,74

Catatan/Note: ...

Sumber/Source: Survei Sosial Ekonomi Nasional/ National Socio Economic Survey





# BAB

Chapter

# 5

PERTANIAN, KEHUTANAN, PETERNAKAN,  
DAN PERIKANAN

AGRICULTURE, FORESTRY, LIVESTOCK,  
AND FISHERY

## Produksi Tanaman Sayuran

Kota Kupang, 2021

Production of Vegetables in Kupang Municipality, 2021



### PRODUKSI PETAISI

Production of Chinese Cabbage

2 090 quintal/quintal

### PRODUKSI BAWANG MERAH

Production of Shallot

14 quintal/quintal



### PRODUKSI CABAI

Production of Chili

92 quintal/quintal



### PRODUKSI TOMAT

Production of Tomato

1 440 quintal/quintal



### PRODUKSI KUBIS

Production of Cabbage

347 quintal/quintal





**PENJELASAN TEKNIS**

1. Luas Panen adalah luas tanaman sayuran, buah-buahan, biofarma dan tanaman hias yang diambil hasilnya/ dipanen pada periode pelaporan.
2. Luas panen untuk tanaman sayuran: luas tanaman yang dipanen sekaligus/habis/ dibongkar dan luas tanaman yang dipanen berkali-kali (lebih dari satu kali)/ belum habis,
  - a. Tanaman yang dipanen sekaligus/ habis/ dibongkar adalah tanaman yang sehabis panen langsung dibongkar/ dicabut, terdiri dari bawang merah, bawang putih, bawang daun, kentang, kol/ kubis, kembang kol, petsai/ sawi, wortel, lobak dan kacang merah.
  - b. Tanaman yang dipanen berkali-kali (lebih dari satu kali)/ belum habis adalah tanaman yang pemanenannya lebih dari satu kali dan biasanya dibongkar apabila panen terakhir sudah tidak memadai lagi, terdiri dari: kacang panjang, cabe besar, cabe rawit, jamur, tomat, terung, buncis, ketimun, labu siam, kangkung, bayam, melon, semangka dan blewah.
3. Produksi adalah hasil menurut bentuk produk dari setiap tanaman sayuran, buah-buahan, biofarmaka dan tanaman hias

**TECHNICAL NOTES**

1. *Harvested area is area which vegetable, fruit, medicinal and ornamental plant of crop harvested during the period of report.*
2. *Harvested area of vegetables: area of entirely plant harvested/ demolished and plant harvested several times/undemolished,*
  - a. *Entirely plants harvested/ demolished are plants usually harvested once and demolished to be substituted by other plants, consisting of shallot, garlic, leeks, potato, cabbage, cauliflower, mustard green, carrots, chinese radish and red kidney beans.*
  - b. *Plants harvested several times/ undemolished are plants usually harvested more than once and demolished in the case that the last harvest was economically not profitable. They consist of: yard long beans, chili, small chili, mushroom, tomatoes, egg plants, french beans, cucumber, pumpkin/ chajota, swamp cabbage, spinach, melon, watermelon*
3. *Production is the standard production quantity form of vegetable, fruit, medicinal and ornamental plant based on*

- yang diambil berdasarkan luas yang dipanen pada bulan/triwulan laporan.
- harvested area reported monthly/quarterly.*
4. Data perkebunan besar dikumpulkan setiap bulan secara lengkap (sensus bulanan) dengan system surat pos. Khusus untuk tanaman kelapa, cengkeh dan kapok, datanya diperoleh dari Direktorat Jendral Perkebunan. Data perkebunan rakyat juga diperoleh dari Direktorat Jendral Perkebunan.
  4. *Data on estates are collected every month on complete basis through a mailing system. Data on coconut, clove, and kapok, as well as smallholder plantation, are acquired from the Directorate General of Estates.*
  5. Penghitungan luas tanaman perkebunan besar adalah pada keadaan akhir tahun dan tidak termasuk yang luasnya kurang dari 5 hektar.
  5. *Planted area of estates refer to condition at the end of the year, and do not include area less than 5 hectares.*
  6. Bentuk produksi perkebunan adalah: karet kering (karet), daun kering (teh dan tembakau), biji kering (kopi dan coklat), kulit kering (kayu manis dan kina), serat kering (rami), bunga kering (cengkeh), refined sugar (tebu dari perkebunan besar), gula mangkok (tebu dari perkebunan rakyat), equivalent kopra (kopra), biji dan bunga pala (pala) serta minyak daun (sereh).
  6. *Production of estates crops are follows: dry rubber (rubber), dry leaves (tea and tobacco), dry beans (coffee and cocoa), dry bark (cassiavera and cinchona), dry fiber (rosella), dry flowers/buds (cloves), refined sugar (sugar cane from estate), cup sugar (sugar cane from smallholders), copra (copra), seeds and buds (nutmeg) and leaf oil (citronella).*
  7. Data Statistik Kehutanan sebagian besar merupakan data sekunder yang bersumber dari Dinas Kehutanan. Luas Hutan yang dimaksud pada publikasi ini adalah luas kawasan
  7. *Most forestry statistics are secondary data obtained from the Ministry of Forestry. Forest Area referred in this publication is the are of state forest based on Decision of Ministry of*

hutan negara berdasarkan Keputusan Menteri Lingkungan Hidup dan Kehutanan No : 3911/Menhut-VII/KUH/2015

Hutan/ Kawasan hutan yang dimaksud tidak selalu terdiri dari kelompok vegetasi pohon-pohonan tetapi terdapat juga didalamnya pemukiman warga dan fasilitas umum serta bangunan pemerintahan.

*Environment and Forestry number: 3911/Menhut- VII/KUH/2015*

*Forest/Forest area doesn't always consist of plant vegetation but also residential area and public facility or government building.*

<https://kupangkota.bps.go.id>

**ULASAN**

**DESCRIPTION**

**Tanaman Pangan**

Tahun 2021, Kecamatan yang memiliki luas panen padi sawah dan ladang terluas adalah kecamatan Maulafa yakni 286 Ha. Kota Lama adalah kecamatan yang sama sekali tidak memiliki luas panen padi sawah maupun padi ladang. Sedangkan untuk jagung, Kecamatan Maulafa adalah kecamatan yang memiliki luas panen jagung terluas yaitu 272 Ha dengan produksi 1.226,72 ton jagung pipilan kering.

**Hortikultura**

Kangkung adalah sayuran yang paling banyak diproduksi di Kota Kupang. Hampir di setiap kecamatan memproduksi kangkung terkecuali Kota Lama. Produksi kangkung tahun 2021 di Kota Kupang sebesar 3.655 kwintal. Tahun 2021, Mangga dan sukun adalah buah yang paling banyak diproduksi di Kota Kupang.

**Peternakan**

Babi adalah populasi terbanyak yang dibudidayakan di Kota Kupang. Kecamatan Kelapa Lima adalah kecamatan yang paling banyak membudidayakan babi, 11.567 ekor dibudidayakan disana. Kecamatan Alak adalah kecamatan yang paling banyak membudidayakan sapi potong yaitu sebesar 3.621 ekor pada tahun 2020.

**Food Crops**

*In 2021, subdistricts with the largest paddy harvest area is Maulafa with 286 Ha include wet land and dryland paddy. Kota Lama subdistrict is a subdistrict that does not have paddy production. For Corn, Maulafa subdistrict is the widest corn harvest area in Kupang Municipality with 272 Ha which produce 1.226,72 ton dry loose maize.*

**Horticulture**

*Water spinach is the most widely produced vegetable in Kupang Municipality. Almost in every subdistrict produce water spinach except Kota Lama. In 2021, there are 3.655 quintal of water spinach production in Kupang Municipality. In 2021, mangoes and breadfruit are the most widely produced fruit in Kupang Municipality*

**Livestock**

*Pig are the largest population cultivated in Kupang Municipality. Kelapa Lima subdistrict is the most cultivated subdistrict of pigs, 11.567 pigs there. Alak Subdistrict is the most cultivated subdistrict of cattle, that is 3.621 in 2020.*

Sapi NTT diekspor oleh Pemerintah NTT melalui PUSKUD NTT ke daerah lain di Indonesia.

### **Perikanan**

Ikan yang paling banyak diproduksi di Laut Kota Kupang adalah Ikan tongkol dengan jumlah produksi sebesar 4.281,65 ton. Produksi ikan tongkol menurun sebesar 0,77 persen dibanding tahun 2019.

### **Perkebunan**

Kelapa adalah tanaman perkebunan yang paling banyak diproduksi di Kota Kupang. Produksi kelapa di Kota Kupang tahun 2021 adalah sebesar 95,75 ton dengan Alak sebagai kecamatan yang memproduksi paling banyak kelapa.

*Cattle of East Nusa Tenggara is exported by the East Nusa Tenggara Government through the PUSKUD NTT to other areas of Indonesia.*

### **Fishery**

*The most widely produced fish in the Kupang Municipality's sea is Eastern tuna with a production amount of 4.281,65 tons. Eastern Tuna production decreased by 0,77 percent compared to 2019.*

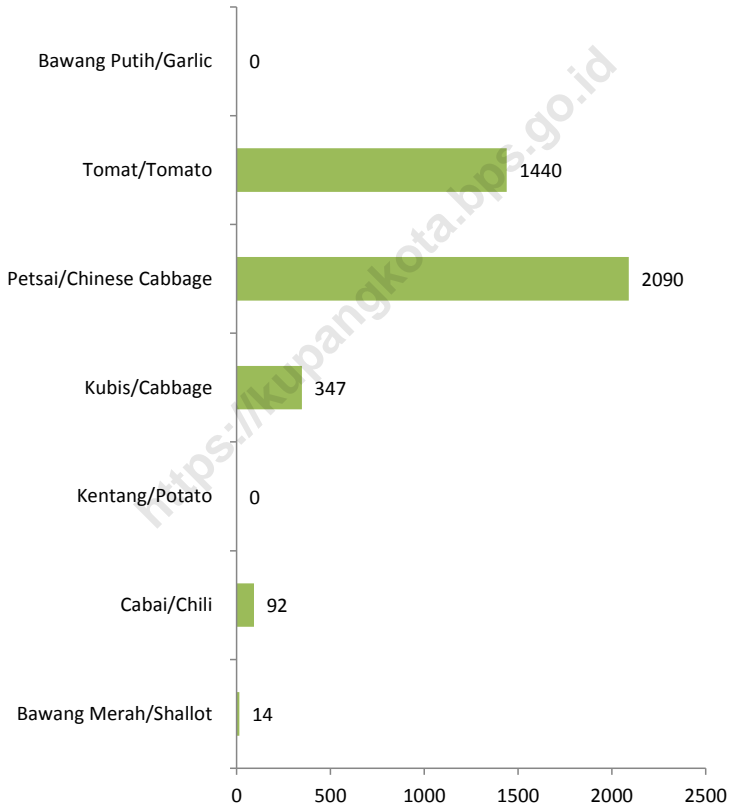
### **Estate**

*Coconut is the most widely produced estate crop in Kupang City. Coconut production in Kupang City in 2021 is 95,75 tons with Alak as the subdistrict producing the most coconut.*



**Gambar** 5.1  
**Figures**

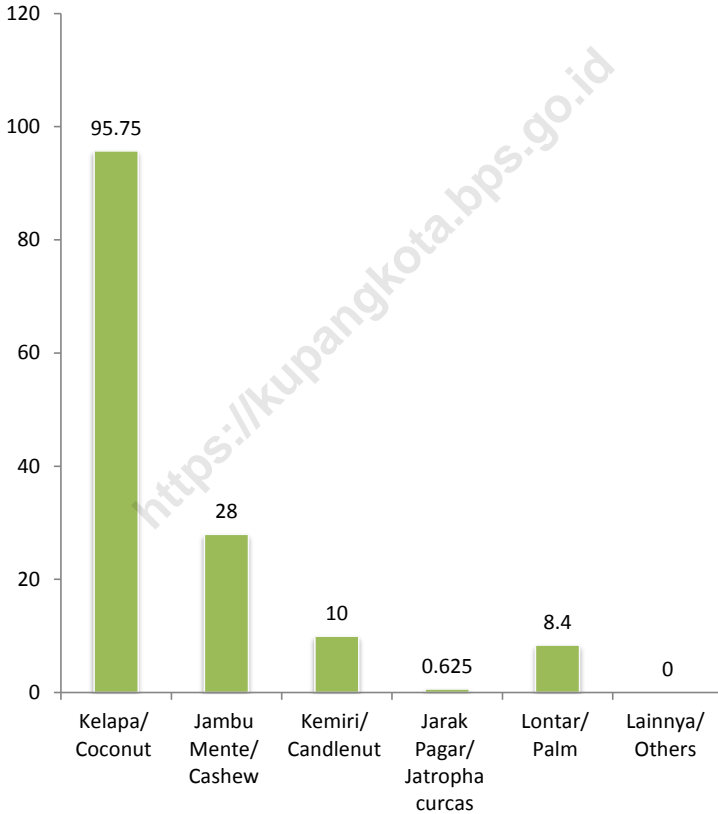
**Produksi Tanaman Sayuran Menurut Jenis Tanaman (kuintal) di Kota Kupang, 2021**  
**Production of Vegetables by Kind of Plant (quintal) in Kupang Municipality, 2021**



Sumber/Source : BPS, Statistik Pertanian Hortikultura SPH-SBS/ BPS-Statistics Indonesia, Agricultural Statistic for Horticulture SPH-SBS

**Gambar** 5.2  
**Figures**

**Produksi Perkebunan Menurut Jenis Tanaman (ton) di Kota Kupang, 2021**  
**Production of Estate by Type of Crops (ton) in Kupang Municipality, 2021**



Sumber/Source : Dinas Pertanian Kota Kupang/Agriculture Department of Kupang Municipality

**5.1 TANAMAN PANGAN  
FOOD CROPS**

**Tabel 5.1.1 Luas Lahan Menurut Jenis Penggunaan di Kota Kupang (ha), 2020-2021**  
**Table 5.1.1 Total Area by Type of Utility in Kupang Municipality (ha), 2020-2021**

Jenis Penggunaan Type of Utility	Luas/Total Area 2020		Luas/Total Area 2021	
	Ha	%	Ha	%
(1)	(2)	(3)	(4)	(5)
<b>I. Lahan Sawah</b> <i>Wetland Area</i>				
1. Dapat ditanami 2x setahun <i>Can be planted twice in a year</i>	16	0,23	46	0,65
2. Dapat ditanami 1x setahun <i>Can be planted once in a year</i>	163	2,31	339	4,76
3. Sementara tidak diusahakan <i>Temporary Not Cultivated</i>	228	3,22	26	0,37
<b>II. Lahan Kering</b> <i>Dry-Land Area</i>				
1. Ladang/huma/tegal/kebun <i>Dry-land/ Garden</i>	1 067	15,1	1 147	16,12
2. Kolam/tebat/rawa-rawa <i>Fresh Water Pond/ Coasted Water Pond/ Swamp</i>	-	-	-	-
3. Perkebunan <i>Estate Crops</i>	99	1,40	99	1,39
4. Padang Rumput <i>Meadows</i>	1 231,5	17,43	1 231,5	17,30
5. Lainnya <i>Others</i>	4 262,9	60,31	4 227,9	59,41
<b>Jumlah Total</b>	<b>7 067,4</b>	<b>100</b>	<b>7 116,4</b>	<b>100</b>

Catatan/Note: ...

Sumber/Source: Dinas Pertanian Kota Kupang / Agriculture Department of Kupang Municipality

**Tabel**  
**Table** 5.1.2**Luas Lahan Sawah Menurut Jenis Pengairan dan Frekuensi Penanaman Padi dalam Setahun di Kota Kupang (ha), 2021**  
**Wetland Area by Type of Irrigation and Plantation Frequency in a Year in Kupang Municipality (ha), 2021**

Jenis Pengairan <i>Type of Irrigation</i>	Frekuensi Penanaman Padi <i>Plantation Frequency</i>		Sementara tidak Diusahakan <i>Temporary Not Cultivated</i>	Jumlah <i>Total</i>
	Satu Kali <i>Once</i>	Dua Kali dan Lebih <i>Twice and Upward</i>		
(1)	(2)	(3)	(4)	(5)
Irigasi Teknis <i>Technical Irrigation</i>	171	46	20	237
Tadah Hujan <i>Rain Field</i>	168	-	6	174
Pasang Surut <i>Tidal Field</i>	-	-	-	-
Lebak/Polder, dll <i>Lowland/Polder, Others</i>	-	-	-	-
<b>Jumlah <i>Total</i></b>	<b>339</b>	<b>46</b>	<b>26</b>	<b>411</b>

Catatan/Note: ...

Sumber/Source: Dinas Pertanian Kota Kupang / Agriculture Department of Kupang Municipality

**Tabel** 5.1.3 **Luas Panen Padi dan Palawija di Kota Kupang (ha), 2021**  
**Table** 5.1.3 **Harvested Area of Paddy and Second Crops in Kupang Municipality (ha), 2021**

Jenis Tanaman <i>Kind of Plants</i>	Dipanen Berhasil <i>Harvested Successfully</i>	Dipanen Muda <i>Early Harvested</i>
(1)	(2)	(3)
Padi Sawah / <i>Wet Land Paddy</i>	424	-
Padi Ladang / <i>Dry Land Paddy</i>	76	-
Jagung / <i>Maize</i>	384	108
Kedelai / <i>Soybeans</i>	-	-
Kacang Tanah / <i>Peanuts</i>	53	-
Kacang Hijau / <i>Green Peas</i>	-	-
Ubi Kayu / <i>Cassava</i>	23	-
Ubi Jalar / <i>Sweet Potatoes</i>	-	-

Catatan/Note: ...

Sumber/Source: Dinas Pertanian Kota Kupang / *Agriculture Department of Kupang Municipality*

**Tabel**  
**Table 5.1.4****Luas Panen, Rata-rata Produksi, dan Produksi Padi Sawah Menurut Kecamatan di Kota Kupang, 2021**  
**Harvested Area, Yield Rate, and Production of Wet Land Paddy by Subdistrict in Kupang Municipality, 2021**

Kecamatan <i>Subdistrict</i>	Luas Panen (Ha) <i>Harvested Area</i>	Rata-rata Produksi (Kw/Ha) <i>Yield Rate</i>	Produksi (Ton) <i>Production</i>	
			Gabah Kering Giling <i>Dry Milled Grain</i>	Beras <i>Rice</i>
(1)	(2)	(3)	(4)	(5)
Alak	68	58,13	395,28	248,00
Maulafa	264	70,34	1 856,98	1 165,17
Oebobo	12	79,11	94,93	59,56
Kota Raja	48	55,60	266,88	167,44
Kelapa Lima	32	63,60	203,52	127,69
Kota Lama	-	-	-	-
<b>Kota Kupang <i>Kupang Municipality</i></b>	<b>424</b>	<b>65,36</b>	<b>2 817,59</b>	<b>1 767,76</b>

Catatan/Note: ...

Sumber/Source: Dinas Pertanian Kota Kupang / Agriculture Department of Kupang Municipality

**Tabel** 5.1.5 **Luas Panen, Rata-rata Produksi, dan Produksi Padi Ladang Menurut Kecamatan di Kota Kupang, 2021**  
**Harvested Area, Yield Rate, and Production of Dry-Land Paddy by Subdistrict in Kupang Municipality, 2021**

Kecamatan Subdistrict	Luas Panen (Ha) Harvested Area	Rata-rata Produksi (Kw/Ha) Yield Rate	Produksi (Ton) Production	
			Gabah Kering Giling Dry Milled Grain	Beras Rice
(1)	(2)	(3)	(4)	(5)
Alak	54	33,40	180,36	113,16
Maulafa	22	49,88	109,74	68,85
Oebobo	-	-	-	-
Kota Raja	-	-	-	-
Kelapa Lima	-	-	-	-
Kota Lama	-	-	-	-
<b>Kota Kupang Kupang Municipality</b>	<b>76</b>	<b>41,64</b>	<b>290,10</b>	<b>182,01</b>

Catatan/Note: ...

Sumber/Source: Dinas Pertanian Kota Kupang / Agriculture Department of Kupang Municipality

**Tabel**  
**Table 5.1.6****Luas Panen, Rata-rata Produksi, dan Produksi Padi Sawah, Padi Ladang, dan Palawija di Kota Kupang, 2021**  
**Harvested Area, Yield Rate, and Production of Wet Land Paddy, Dry Land Paddy, and Second Crops in Kupang Municipality, 2021**

Jenis Tanaman <i>Kind of Plants</i>	Luas Panen <i>Harvested Area (Ha)</i>	Rata-rata Produksi <i>Yield Rate (Kw/Ha)</i>	Produksi <i>Production (Ton)</i>
(1)	(2)	(3)	(4)
Padi Sawah / <i>Wet Land Paddy</i>	424	65,36	2 771,264
Padi Ladang / <i>Dry Land Paddy</i>	76	41,64	316,464
Jagung / <i>Maize</i>	384	39,51	1 517,184
Kedelai / <i>Soybeans</i>	-	-	-
Kacang Tanah / <i>Peanuts</i>	53	9,93	52,629
Kacang Hijau / <i>Green Peas</i>	-	-	-
Ubi Kayu / <i>Cassava</i>	23	81,75	188,025
Ubi Jalar / <i>Sweet Potatoes</i>	-	-	-

Catatan/Note: ...

Sumber/Source: Dinas Pertanian Kota Kupang / *Agriculture Department of Kupang Municipality*



**Tabel** 5.1.7 **Luas Panen, Rata-rata Produksi, dan Produksi Jagung Menurut Kecamatan di Kota Kupang, 2021**  
**Harvested Area, Yield Rate, and Production of Maize by Subdistrict in Kupang Municipality, 2021**

Kecamatan Subdistrict	Luas Panen Harvested Area (Ha)	Rata-rata Produksi Yield Rate (Kw/Ha)	Produksi (Ton) Production (Pipilan Kering/ Dry Loose Maize)
(1)	(2)	(3)	(4)
Alak	61	57,44	350,384
Maulafa	272	45,10	1 226,720
Oebobo	34	7,50	25,500
Kota Raja	15	47,50	71,250
Kelapa Lima	2	40,00	8,000
Kota Lama	-	-	-
<b>Kota Kupang Kupang Municipality</b>	<b>384</b>	<b>39,51</b>	<b>1 517,184</b>

Catatan/Note: ...

Sumber/Source: Dinas Pertanian Kota Kupang / Agriculture Department of Kupang Municipality

**Tabel**  
**Table 5.1.8****Luas Panen, Rata-rata Produksi, dan Produksi Kacang Tanah Menurut Kecamatan di Kota Kupang, 2021**  
**Harvested Area, Yield Rate, and Production of Peanuts by Subdistrict in Kupang Municipality, 2021**

Kecamatan Subdistrict	Luas Panen Harvested Area (Ha)	Rata-rata Produksi Yield Rate (Kw/Ha)	Produksi (Ton) Production (Polong/ Pod)
(1)	(2)	(3)	(4)
Alak	31	9,80	30,380
Maulafa	16	9,87	15,792
Oebobo	6	10,13	6,078
Kota Raja	-	-	-
Kelapa Lima	-	-	-
Kota Lama	-	-	-
<b>Kota Kupang Kupang Municipality</b>	<b>53</b>	<b>9,93</b>	<b>52,629</b>

Catatan/Note: ...

Sumber/Source: Dinas Pertanian Kota Kupang / Agriculture Department of Kupang Municipality

**Tabel 5.1.9** Luas Panen, Rata-rata Produksi, dan Produksi Kacang Hijau Menurut Kecamatan di Kota Kupang, 2021  
*Harvested Area, Yield Rate, and Production of Green Peas by Subdistrict in Kupang Municipality, 2021*

Kecamatan Subdistrict	Luas Panen Harvested Area (Ha)	Rata-rata Produksi Yield Rate (Kw/Ha)	Produksi (Ton) Production (Polong/ Pod)
(1)	(2)	(3)	(4)
Alak	-	-	-
Maulafa	-	-	-
Oebobo	-	-	-
Kota Raja	-	-	-
Kelapa Lima	-	-	-
Kota Lama	-	-	-
<b>Kota Kupang Kupang Municipality</b>	-	-	-

Catatan/Note: ...

Sumber/Source: Dinas Pertanian Kota Kupang / Agriculture Department of Kupang Municipality

**Tabel**  
**Table 5.1.10****Luas Panen, Rata-rata Produksi, dan Produksi Ubi Kayu Menurut Kecamatan di Kota Kupang, 2021**  
*Harvested Area, Yield Rate, and Production of Cassava by Subdistrict in Kupang Municipality, 2021*

Kecamatan Subdistrict	Luas Panen Harvested Area (Ha)	Rata-rata Produksi Yield Rate (Kw/Ha)	Produksi (Ton) Production (Umbi basah/Wet Tuber)
(1)	(2)	(3)	(4)
Alak	-	-	-
Maulafa	16	81,00	129,600
Oebobo	7	82,50	57,750
Kota Raja	-	-	-
Kelapa Lima	-	-	-
Kota Lama	-	-	-
<b>Kota Kupang Kupang Municipality</b>	<b>23</b>	<b>81,75</b>	<b>188,025</b>

Catatan/Note: ...

Sumber/Source: Dinas Pertanian Kota Kupang / Agriculture Department of Kupang Municipality

**5.2 HORTIKULTURA**  
**HORTICULTURE**

**Tabel** 5.2.1 **Luas Panen Tanaman Sayuran Menurut Kecamatan dan Jenis Tanaman (ha) di Kota Kupang, 2020 dan 2021**  
**Table** 5.2.1 **Harvested Area of Vegetables by Subdistrict and Kind of Plant (ha) in Kupang Municipality, 2020 and 2021**

Kecamatan Subdistrict	Bawang Merah/Shallot		Cabai/Chili	
	2020	2021	2020	2021
(1)	(2)	(3)	(4)	(5)
Alak	2	1	-	1
Maulafa	3	0	5	1
Oebobo	-	0	-	0
Kota Raja	-	-	-	-
Kelapa Lima	-	0	-	0
Kota Lama	-	-	-	-
<b>Kota Kupang Kupang Municipality</b>	<b>5</b>	<b>1</b>	<b>5</b>	<b>2</b>

Lanjutan Tabel/*Continued Table 5.2.1*

Kecamatan <i>Subdistrict</i>	<i>Kentang/Potato</i>		<i>Kubis/Cabbage</i>	
	2020	2021	2020	2021
(1)	(8)	(9)	(10)	(11)
Alak	-	-	-	2
Maulafa	-	-	3	2
Oebobo	-	-	-	0
Kota Raja	-	-	-	-
Kelapa Lima	-	-	-	-
Kota Lama	-	-	-	-
<b>Kota Kupang <i>Kupang Municipality</i></b>	-	-	<b>3</b>	<b>4</b>

Lanjutan Tabel/*Continued Table 5.2.1*

Kecamatan Subdistrict	Petsai Chinese Cabbage		Tomat/Tomato		Bawang Putih Garlic	
	2020	2021	2020	2021	2020	2021
(1)	(14)	(15)	(16)	(17)	(18)	(19)
Alak	12	14	-	3	-	-
Maulafa	19	11	2	2	-	-
Oebobo	17	18	-	0	-	-
Kota Raja	1	1	1	5	-	-
Kelapa Lima	-	0	-	-	-	-
Kota Lama		0	-	-	-	-
<b>Kota Kupang Kupang Municipality</b>	<b>49</b>	<b>45</b>	<b>3</b>	<b>10</b>	<b>-</b>	<b>-</b>

Catatan/Note: ...

Sumber/Source: BPS, Statistik Pertanian Hortikultura SPH-SBS/ *BPS-Statistics Indonesia, Agricultural Statistic for Horticulture SPH-SBS*

**Tabel**  
**Table** 5.2.2

**Produksi Tanaman Sayuran Menurut Kecamatan dan Jenis Tanaman (kuintal) di Kota Kupang, 2020 dan 2021**  
**Production of Vegetables by Subdistrict and Kind of Plant (quintal) in Kupang Municipality, 2020 and 2021**

Kecamatan Subdistrict	Bawang Merah/Shallot		Cabai/Chili	
	2020	2021	2020	2021
(1)	(2)	(3)	(4)	(5)
Alak	140	5	-	34
Maulafa	278	0	395	39
Oebobo	-	7	-	17
Kota Raja	-	-	-	-
Kelapa Lima	-	2	-	2
Kota Lama	-	-	-	-
<b>Kota Kupang Kupang Municipality</b>	<b>418</b>	<b>14</b>	<b>395</b>	<b>92</b>



Lanjutan Tabel/*Continued Table* 5.2.2

<b>Kecamatan Subdistrict</b>	<b>Kentang/Potato</b>		<b>Kubis/Cabbage</b>	
	<b>2020</b>	<b>2021</b>	<b>2020</b>	<b>2021</b>
(1)	(14)	(15)	(16)	(17)
Alak	-	-	-	45
Maulafa	-	-	377	298
Oebobo	-	-	-	4
Kota Raja	-	-	-	-
Kelapa Lima	-	-	-	-
Kota Lama	-	-	-	-
<b>Kota Kupang Kupang Municipality</b>	-	-	<b>377</b>	<b>347</b>

Lanjutan Tabel/*Continued Table 5.2.2*

Kecamatan Subdistrict	Petsai Chinese Cabbage		Tomat/Tomato		Bawang Putih Garlic	
	2020	2021	2020	2021	2020	2021
(1)	(8)	(9)	(10)	(11)	(12)	(13)
Alak	416	318	-	153	-	-
Maulafa	857	889	353	518	-	-
Oebobo	740	747	-	49	-	-
Kota Raja	130	130	165	720	-	-
Kelapa Lima	-	3	-	-	-	-
Kota Lama	-	3	-	-	-	-
<b>Kota Kupang Kupang Municipality</b>	<b>2 143</b>	<b>2 090</b>	<b>518</b>	<b>1 440</b>	<b>-</b>	<b>-</b>

Catatan/Note: ...

Sumber/Source: BPS, Statistik Pertanian Hortikultura SPH-SBS/ BPS-Statistics Indonesia, Agricultural Statistic for Horticulture SPH-SBS

**Tabel 5.2.3 Luas Panen Tanaman Sayuran dan Buah–Buahan Semusim Menurut Jenis Tanaman (ha) di Kota Kupang, 2019–2021**  
**Table 5.2.3 Harvested Area of Seasonal Vegetables and Fruits by Kind of Plant (ha) in Kupang Municipality, 2019–2021**

Jenis Tanaman Kind of Plants	2019	2020	2021
(1)	(2)	(3)	(4)
<b>Sayuran/ Vegetables</b>			
Bawang Daun/ <i>Wlech Onion</i>	-	-	0
Bawang Merah/ Shallot	2	5	1
<i>Bawang Putih/ Garlic</i>	-	-	-
Bayam/ <i>Spinach</i>	70	61	62
Buncis/ <i>Green Bean</i>	7	7	4
Cabai Besar/ <i>Chili (Capsicum Annum)</i>	3	3	1
Cabai Rawit/ <i>Chili (Capsicum Frutescens)</i>	3	2	2
Cabai/ <i>Chili</i>	6	5	-
Jamur/ Mushroom	-	-	-
Kacang Merah/ Red Bean	-	-	-
Kacang Panjang/ <i>Yardlong Bean</i>	-	3	2
Kangkung/ Kangkong	135	100	97
Kembang Kol/ Cauliflower	1	2	1
Kentang/ Potato	-	-	-

Lanjutan Tabel/*Continued Table 5.2.3*

<b>Jenis Tanaman</b> <i>Kind of Plants</i>	<b>2019</b>	<b>2020</b>	<b>2021</b>
(1)	(2)	(3)	(4)
Ketimun/ <i>Cucumber</i>	1	1	1
Kubis/ <i>Cabbage</i>	2	3	4
Labu Siam/ <i>Chayote</i>	-	-	-
Lobak/ <i>Radish</i>	-	-	-
Paprika/ <i>Bell Pepper</i>	-	-	-
Petsai/ <i>Chinese Cabbage</i>	83	49	45
Terung/ <i>Eggplant</i>	-	-	2
Tomat/ <i>Tomato</i>	7	3	10
Wortel/ <i>Carrot</i>	1	3	2
<b>Buah-buahan/ Fruits</b>			
Blewah/ <i>Cantaloupe</i>	-	-	-
Melon/ <i>Melon</i>	-	1	1
Semangka/ <i>Watermelon</i>	-	-	0
Stroberi/ <i>Strawberry</i>	-	-	-

Catatan/Note: ...

Sumber/Source: BPS, Statistik Pertanian Hortikultura SPH-SBS/BPS-Statistics Indonesia, *Agricultural Statistic for Horticulture SPH-SBS*

**Tabel**  
**Table** 5.2.4

**Produksi Tanaman Sayuran dan Buah–Buahan Semusim Menurut Jenis Tanaman (kuintal) di Kota Kupang, 2018–2021**
*Production of Seasonal Vegetables and Fruits by Kind of Plant (quintal) in Kupang Municipality, 2018–2021*

Jenis Tanaman Kind of Plants	2018	2019	2020	2021
(1)	(2)	(3)	(4)	(5)
<b>Sayuran/ Vegetables</b>				
Bawang Daun/ <i>Wlech Onion</i>	-	-	-	3
Bawang Merah/ Shallot	165	162	418	14
Bawang Putih/ Garlic	-	-	-	-
Bayam/ <i>Spinach</i>	2 896	2 569	2 136	1 911
Buncis/ <i>Green Bean</i>	1 343	410	450	397
Cabai Besar/ <i>Chili (Capsicum Annum)</i>	103	265	303	33
Cabai Rawit/ <i>Chili (Capsicum Frutescens)</i>	104	405	92	59
Cabai/ <i>Chili</i>	207	670	395	-
Jamur/ Mushroom	-	-	-	-
Kacang Merah/ Red Bean	-	-	-	-
Kacang Panjang/ <i>Yarldlong Bean</i>	601	-	280	134
Kangkung/ Kangkong	5 740	6 133	4 234	3 655
Kembang Kol/ Cauliflower	-	225	223	220
Kentang/ Potato	-	-	-	-

Lanjutan Tabel/*Continued Table 5.2.4*

<b>Jenis Tanaman</b> <i>Kind of Plants</i>	<b>2018</b>	<b>2019</b>	<b>2020</b>	<b>2021</b>
(1)	(2)	(3)	(4)	(5)
Ketimun/ <i>Cucumber</i>	735	150	75	232
Kubis/ <i>Cabbage</i>	99	240	377	347
Labu Siam/ <i>Chayote</i>	-	-	-	-
Lobak/ <i>Radish</i>	-	-	-	-
Paprika/ <i>Bell Pepper</i>	-	-	-	-
Petsai/ <i>Chinese Cabbage</i>	3 397	2 743	2 143	2 090
Terung/ <i>Eggplant</i>	25	-	-	250
Tomat/ <i>Tomato</i>	994	1 493	518	1 440
Wortel/ <i>Carrot</i>	156	300	376	85
<b>Buah–buahan/ <i>Fruits</i></b>				
Blewah/ <i>Cantaloupe</i>	-	-	-	-
Melon/ <i>Melon</i>	-	-	100	207
Semangka/ <i>Watermelon</i>	-	-	-	18
Stroberi/ <i>Strawberry</i>	-	-	-	-

Catatan/*Note*: ...

Sumber/*Source*: BPS, Statistik Pertanian Hortikultura SPH-SBS/BPS-*Statistics Indonesia, Agricultural Statistic for Horticulture SPH-SBS*

**Tabel**  
**Table** 5.2.5

**Luas Panen Tanaman Biofarmaka Menurut Kecamatan dan Jenis Tanaman (m<sup>2</sup>) di Kota Kupang, 2020 dan 2021**  
**Harvested Area of Medicinal Plants by Subdistrict and Kind of Plant (m<sup>2</sup>) in Kupang Municipality, 2020 and 2021**

Kecamatan Subdistrict	Jahe/Ginger		Laos/Lengkuas/Galanga	
	2020	2021	2020	2021
(1)	(2)	(3)	(4)	(5)
Alak	-	-	-	-
Maulafa	-	-	-	-
Oebobo	-	20	1	5
Kota Raja	4	30	5	40
Kelapa Lima	3	-	1	-
Kota Lama	-	-	-	-
<b>Kota Kupang Kupang Municipality</b>	<b>7</b>	<b>50</b>	<b>7</b>	<b>45</b>

Lanjutan Tabel/*Continued Table 5.2.5*

Kecamatan Subdistrict	Kencur/ <i>East Indian Galangal</i>		Kunyit/ <i>Turmeric</i>	
	2020	2021	2020	2021
(1)	(6)	(7)	(8)	(9)
Alak	-	-	-	-
Maulafa	-	-	-	-
Oebobo	-	-	-	-
Kota Raja	-	-	30	50
Kelapa Lima	-	-	2	-
Kota Lama	-	-	-	-
<b>Kota Kupang Kupang Municipality</b>	-	-	<b>32</b>	<b>50</b>

Catatan/*Note:* ...Sumber/*Source:* BPS, Statistik Pertanian Hortikultura SPH-TBF/BPS-*Statistics Indonesia, Agricultural Statistic for Horticulture SPH-TBF*



**Tabel** 5.2.6 **Produksi Tanaman Biofarmaka Menurut Kecamatan dan Jenis Tanaman (kg) di Kota Kupang, 2020 and 2021**  
**Table** 5.2.6 **Production of Medicinal Plants by Subdistrict and Kind of Plant (kg) in Kupang Municipality, 2020 and 2021**

Kecamatan Subdistrict	Jahe/Ginger		Laos/Lengkuas/Galanga	
	2020	2021	2020	2021
(1)	(2)	(3)	(4)	(5)
Alak	-	-	-	-
Maulafa	-	-	-	-
Oebobo	-	33	6	34
Kota Raja	8	105	12	145
Kelapa Lima	3	-	2	-
Kota Lama	-	-	-	-
<b>Kota Kupang Kupang Municipality</b>	<b>11</b>	<b>138</b>	<b>20</b>	<b>179</b>

Lanjutan Tabel/*Continued Table* 5.2.6

Kecamatan <i>Subdistrict</i>	Kencur/ <i>East Indian Galangal</i>		Kunyit/ <i>Turmeric</i>	
	2020	2021	2020	2021
(1)	(6)	(7)	(8)	(9)
Alak	-	-	-	-
Maulafa	-	-	-	-
Oebobo	-	-	-	-
Kota Raja	-	-	80	250
Kelapa Lima	-	-	4	-
Kota Lama	-	-	-	-
<b>Kota Kupang</b> <i>Kupang Municipality</i>	-	-	<b>84</b>	<b>250</b>

Catatan/*Note*: ...Sumber/*Source*: BPS, Statistik Pertanian Hortikultura SPH-TBF/BPS-*Statistics Indonesia, Agricultural Statistic for Horticulture SPH-TBF*

**Tabel** 5.2.7 **Luas Panen Tanaman Biofarmaka Menurut Jenis Tanaman (m<sup>2</sup>) di Kota Kupang, 2018–2021**  
**Table** 5.2.7 **Harvested Area of Medicinal Plants by Kind of Plant (m<sup>2</sup>) in Kupang Municipality, 2018–2021**

Jenis Tanaman Kind of Plants	2018	2019	2020	2021
(1)	(2)	(3)	(4)	(5)
Dlingo/Dringo/ Sweet Root/ Calamus	-	-	-	-
Jahe/ Ginger	4	7	7	50
Kapulaga/ Java Cardamon	-	-	-	-
Keji Beling/Kecibeling/ Strobilanthes crista	-	-	-	-
Kencur/ East Indian Galangal	1	-	-	-
Kunyit/ Turmeric	22	31	32	50
Laos/Lengkuas/ Galanga	6	1	7	45
Lempuyang/ Zingiber Aromaticum	-	-	-	-
Lidah Buaya/ Oliviera	-	-	-	-
Mahkota Dewa/ God's Crown	-	-	-	-
Mengkudu/Pace/ Indian Mulberry	-	-	-	-
Sambiloto/ King of Bitter	-	-	-	-
Temuireng/ Black Turmeric	-	-	-	-
Temukunci/ Chinese Keys	-	-	-	-
Temulawak/ Java Turmeric	-	-	-	-

Catatan/Note: ...

Sumber/Source: BPS, Statistik Pertanian Hortikultura SPH-TBF/BPS-Statistics Indonesia, Agricultural Statistic for Horticulture SPH-TBF

**Tabel**  
**Table** 5.2.8**Produksi Tanaman Biofarmaka Menurut Jenis Tanaman  
(kg) di Kota Kupang, 2018–2021**  
**Production of Medicinal Plants by Kind of Plant (kg) in  
Kupang Municipality, 2018–2021**

Jenis Tanaman <i>Kind of Plants</i>	2018	2019	2020	2021
(1)	(2)	(3)	(4)	(5)
Dlingo/Dringo/ <i>Sweet Root/ Calamus</i>	-	-	-	-
Jahe/ <i>Ginger</i>	16	48	11	138
Kapulaga/ <i>Java Cardamon</i>	-	-	-	-
Keji Beling/Kecibeling/ <i>Strobilanthes crisper</i>	-	-	-	-
Kencur/ <i>East Indian Galangal</i>	1	-	-	-
Kunyit/ <i>Turmeric</i>	71	127	84	250
Laos/Lengkuas/ <i>Galanga</i>	22	2	20	179
Lempuyang/ <i>Zingiber Aromaticum</i>	-	-	-	-
Lidah Buaya/ <i>Oliviera</i>	-	-	-	-
Mahkota Dewa/ <i>God's Crown</i>	-	-	-	-
Mengkudu/Pace/ <i>Indian Mulberry</i>	-	-	-	-
Sambiloto/ <i>King of Bitter</i>	-	-	-	-
Temuireng/ <i>Black Turmeric</i>	-	-	-	-
Temukunci/ <i>Chinese Keys</i>	-	-	-	-
Temulawak/ <i>Java Turmeric</i>	-	-	-	-

Catatan/Note: ...

Sumber/Source: BPS, Statistik Pertanian Hortikultura SPH-TBF/BPS-Statistics Indonesia, Agricultural Statistic for Horticulture SPH-TBF

**Tabel** 5.2.9 **Luas Panen Tanaman Hias Menurut Kecamatan dan Jenis Tanaman (m<sup>2</sup>) di Kota Kupang, 2020 and 2021**  
**Harvested Area of Ornamental Plants by Subdistrict and Kind of Plant (m<sup>2</sup>) in Kupang Municipality, 2020 and 2021**

Kecamatan Subdistrict	Angrek/Orchid		Krisan/Chrysantemum	
	2020	2021	2020	2021
(1)	(2)	(3)	(4)	(5)
Alak	-	-	-	-
Maulafa	-	-	-	-
Oebobo	5	-	-	20
Kota Raja	-	-	-	-
Kelapa Lima	-	-	-	-
Kota Lama	-	-	-	-
<b>Kota Kupang Kupang Municipality</b>	<b>5</b>	<b>-</b>	<b>-</b>	<b>20</b>

Lanjutan Tabel/*Continued Table* 5.2.9

Kecamatan <i>Subdistrict</i>	Mawar/Rose		Sedap Malam/Tuberose	
	2020	2021	2020	2021
(1)	(6)	(7)	(8)	(9)
Alak	-	-	-	-
Maulafa	-	-	-	-
Oebobo	30	70	-	-
Kota Raja	59	40	-	-
Kelapa Lima	-	-	-	-
Kota Lama	-	-	-	-
<b>Kota Kupang <i>Kupang Municipality</i></b>	<b>89</b>	<b>110</b>	-	-

Catatan/Note: ...

Sumber/Source: BPS, Statistik Pertanian Hortikultura SPH-TH/BPS-Statistics Indonesia, *Agricultural Statistik for Horticulture SPH-TH*

**Tabel** 5.2.10 **Produksi Tanaman Hias Menurut Kecamatan dan Jenis Tanaman (tangkai) di Kota Kupang, 2020 and 2021**  
**Table** *Production of Ornamental Plants by Subdistrict and Kind of Plant (stalks) in Kupang Municipality, 2020 and 2021*

Kecamatan Subdistrict	Anggrek/ <i>Orchid</i>		Krisan/ <i>Chrysantemum</i>	
	2020	2021	2020	2021
(1)	(2)	(3)	(4)	(5)
Alak	-	-	-	-
Maulafa	-	-	-	-
Oebobo	54	-	-	320
Kota Raja	-	-	-	-
Kelapa Lima	-	-	-	-
Kota Lama	-	-	-	-
<b>Kota Kupang Kupang Municipality</b>	<b>54</b>	<b>-</b>	<b>-</b>	<b>320</b>

Lanjutan Tabel/*Continued Table* 5.2.10

Kecamatan <i>Subdistrict</i>	Mawar/Rose		Sedap Malam/Tuberose	
	2020	2021	2020	2021
(1)	(6)	(7)	(8)	(9)
Alak	-	-	-	-
Maulafa	-	-	-	-
Oebobo	200	350	-	-
Kota Raja	180	130	-	-
Kelapa Lima	-	-	-	-
Kota Lama	-	-	-	-
<b>Kota Kupang <i>Kupang Municipality</i></b>	<b>380</b>	<b>480</b>	-	-

Catatan/Note: ...

Sumber/Source: BPS, Statistik Pertanian Hortikultura SPH-TH/BPS-Statistics Indonesia, *Agricultural Statistik for Horticulture SPH-TH*



**Tabel** 5.2.11 **Luas Panen Tanaman Hias Menurut Jenis Tanaman (m<sup>2</sup>) di Kota Kupang, 2019–2021**  
**Table** 5.2.11 **Harvested Area of Ornamental Plants by Kind of Plant (m<sup>2</sup>) in Kupang Municipality, 2019–2021**

Jenis Tanaman <i>Kind of Plants</i>	2019	2020	2021
(1)	(2)	(3)	(4)
Adenium (Kamboja Jepang)/ <i>Adenium obesum</i>	85	153	-
Aglaonema/ <i>Chinese evergreens</i>	33	47	-
Anggrek/ <i>Orchid</i>	20	5	-
Anthurium Bunga/ <i>Flamingo Lily Flower</i>	27	26	30
Anthurium Daun/ <i>Laceleaf</i>	20	2	-
Anyelir/ <i>Carnation</i>	-	-	-
Caladium/ <i>Heart of Jesus</i>	8	5	-
Cordyline/ <i>Cordyline</i>	11	8	-
Diffenbachia/ <i>Dumb canes</i>	15	10	-
Dracaena/ <i>Dracaena</i>	5	10	-
Euphorbia/ <i>Spurges</i>	56	35	-
Gladiol/ <i>Gladiol</i>	-	-	-

Lanjutan Tabel/*Continued Table* 5.2.11

<b>Jenis Tanaman</b> <i>Kind of Plants</i>	<b>2019</b>	<b>2020</b>	<b>2021</b>
(1)	(2)	(3)	(4)
Herbras/ <i>Gerbera</i>	-	-	-
Krisan/ <i>Chrysantemum</i>	50	-	20
Mawar/ <i>Rose</i>	80	89	110
Melati/ <i>Jasmine</i>	-	-	-
Monstera/ <i>Swiss cheese plant</i>	10	-	-
Pakis/ <i>Fern</i>	27	5	15
Palem/ <i>Palm</i>	107	43	167
Pedang-pedangan/ <i>Sansevieria</i>	5	5	10
Pisang-pisangan/ <i>Heliconia</i>	36	-	-
Philodendron/ <i>Philodendron</i>	10	8	-
Sedap Malam/ <i>Tuberose</i>	-	-	-
Soka/ <i>Ixora</i>	20	-	-

Catatan/Note: ...

Sumber/Source: BPS, Statistik Pertanian Hortikultura SPH-TH/BPS-Statistics Indonesia, *Agricultural Statistik for Horticulture SPH-TH*

**Tabel**  
**Table** 5.2.12

**Produksi Tanaman Hias Menurut Jenis Tanaman (tangkai)  
di Kota Kupang, 2018–2021**  
*Production of Ornamental Plants by Kind of Plant (stalks) in  
Kupang Municipality, 2018–2021*

Jenis Tanaman <i>Kind of Plants</i>	2018	2019	2020	2021
(1)	(2)	(3)	(4)	(5)
Adenium (Kamboja Jepang)/ <i>Adenium obesum</i>	500	591	470	-
Aglaonema/ <i>Chinese evergreens</i>	125	186	410	-
Anggrek/ <i>Orchid</i>	200	403	54	-
Anthurium Bunga/ <i>Flamingo Lily Flower</i>	357	311	294	300
Anthurium Daun/ <i>Laceleaf</i>	150	160	12	-
Anyelir/ <i>Carnation</i>	-	-	-	-
Caladium/ <i>Heart of Jesus</i>	173	130	45	-
Cordyline/ <i>Cordyline</i>	130	91	52	-
Diffenbachia/ <i>Dumb canes</i>	208	220	-	-
Dracaena/ <i>Dracaena</i>	125	30	80	-
Euphorbia/ <i>Spurges</i>	435	514	285	-
Gladiol/ <i>Gladiol</i>	-	-	-	-

Lanjutan Tabel/*Continued Table* 5.2.12

<b>Jenis Tanaman</b> <i>Kind of Plants</i>	<b>2018</b>	<b>2019</b>	<b>2020</b>	<b>2021</b>
(1)	(2)	(3)	(4)	(5)
Herbras/ <i>Gerbera</i>	-	-	-	-
Krisan/ <i>Chrysantemum</i>	-	670	-	320
Mawar/ <i>Rose</i>	1 190	879	380	480
Melati/ <i>Jasmine</i>	1	-	-	-
Monstera/ <i>Swiss cheese plant</i>	80	40	-	-
Pakis/ <i>Fern</i>	142	462	50	375
Palem/ <i>Palm</i>	280	225	178	467
Pedang-pedangan/ <i>Sansevieria</i>	-	40	30	50
Pisang–pisangan/ <i>Heliconia</i>	310	238	-	-
Philodendron/ <i>Philodendron</i>	225	180	80	-
Sedap Malam/ <i>Tuberose</i>	-	-	-	-
Soka/ <i>Ixora</i>	50	268	-	-

Catatan/Note: ...

Sumber/Source: BPS, Statistik Pertanian Hortikultura SPH-TH/BPS-Statistics Indonesia, *Agricultural Statistik for Horticulture SPH-TH*

**Tabel 5.2.13** **Produksi Buah-buahan Menurut Kecamatan dan Jenis Tanaman (kuintal) di Kota Kupang, 2020 and 2021**  
**Table 5.2.13** **Production of Fruits by Subdistrict and Kind of Plant (quintal) in Kupang Municipality, 2020 and 2021**

Kecamatan Subdistrict	Mangga/Mango		Durian/Durian	
	2020	2021	2020	2021
(1)	(2)	(3)	(4)	(5)
Alak	-	1 511	-	-
Maulafa	1 056	771	-	-
Oebobo	136	471	-	-
Kota Raja	209	1 290	-	-
Kelapa Lima	59	70	-	-
Kota Lama	-	46	-	-
<b>Kota Kupang Kupang Municipality</b>	<b>1 460</b>	<b>4 159</b>	<b>-</b>	<b>-</b>

Lanjutan Tabel/*Continued Table* 5.2.13

Kecamatan <i>Subdistrict</i>	Jeruk/ <i>Orange</i>		Pisang/ <i>Banana</i>	
	2020	2021	2020	2021
(1)	(6)	(7)	(8)	(9)
Alak	-	-	160	75
Maulafa	-	-	480	64
Oebobo	-	-	142	226
Kota Raja	-	-	253	911
Kelapa Lima	-	-	59	60
Kota Lama	-	-	-	14
<b>Kota Kupang <i>Kupang Municipality</i></b>	-	-	<b>1 094</b>	<b>1 350</b>

Lanjutan Tabel/*Continued Table* 5.2.13

Kecamatan <i>Subdistrict</i>	Pepaya/ <i>Papaya</i>		Salak/ <i>Salacca</i>	
	2020	2021	2020	2021
(1)	(10)	(11)	(12)	(13)
Alak	96	122	-	-
Maulafa	574	224	-	-
Oebobo	120	101	-	-
Kota Raja	311	525	-	-
Kelapa Lima	62	63	-	-
Kota Lama	-	21	-	-
<b>Kota Kupang <i>Kupang Municipality</i></b>	<b>1 163</b>	<b>1 056</b>	-	-

Catatan/*Note*: ...

Sumber/*Source*: BPS, Statistik Pertanian Hortikultura SPH-BST/*BPS-Statistics Indonesia, Agricultural Statistic for Horticulture SPH-BST*

**Tabel**  
**Table** 5.2.14

**Produksi Buah–Buahan dan Sayuran Tahunan Menurut  
Jenis Tanaman (kuintal) di Kota Kupang, 2019–2021**  
*Production of Annual Fruits and Vegetables by Kind of Plant  
(quintal) in Kupang Municipality, 2019–2021*

Jenis Tanaman <i>Kind of Plants</i>	2019	2020	2021
(1)	(2)	(3)	(4)
Buah–Buahan/ Fruits:			
Alpukat/ <i>Avocado</i>	57	-	11
Anggur/ <i>Grape</i>	1	1	4
Apel/ <i>Apple</i>	-	-	-
Belimbing/ <i>Star Fruit</i>	133	58	115
Duku/Langsat/Kokosan/ <i>Duku</i>	-	-	-
Durian/ <i>Durian</i>	-	-	-
Jambu Air/ <i>Rose Apple</i>	35	14	138
Jambu Biji/ <i>Guava</i>	44	35	109
Jeruk Besar/ <i>Pomelo</i>	-	-	-
Jeruk Siam/Keprok/ <i>Tangerine/Orange</i>	-	-	-
Jeruk/ <i>Orange (Tangerine + Pomelo)</i>	-	-	-
Mangga/ <i>Mango</i>	16 333	1 460	4 159
Manggis/ <i>Mangosteen</i>	-	-	-



Lanjutan Tabel/*Continued Table* 5.2.14

<b>Jenis Tanaman</b> <i>Kind of Plants</i>	<b>2019</b>	<b>2020</b>	<b>2021</b>
(1)	(2)	(3)	(4)
Markisa/ <i>Marquisa</i>	-	-	-
Nangka/Cempedak/ <i>Jack Fruit</i>	1 391	261	782
Nenas/ <i>Pineapple</i>	-	-	-
Pepaya/ <i>Papaya</i>	1 833	1 163	1 056
Pisang/ <i>Banana</i>	3 006	1 094	1 350
Rambutan/ <i>Rambutan</i>	5	3	5
Salak/ <i>Salacca</i>	-	-	-
Sawo/Sapodilla/ <i>Star Apple</i>	80	70	282
Sirsak/ <i>Soursop</i>	245	29	92
Sukun/ <i>Bread Fruit</i>	2 370	681	1 835
Sayuran/ <i>Vegetables</i>			
Jengkol/ <i>Jengkol</i>	-	-	-
Melinjo/ <i>Melinjo</i>	-	-	-
Petai/ <i>Twisted Cluster Bean</i>	-	-	-

Catatan/Note: ...

Sumber/Source: BPS, Statistik Pertanian Hortikultura SPH-BST/BPS-Statistics Indonesia, *Agricultural Statistic for Horticulture SPH-BST*

### 5.3 PERKEBUNAN ESTATE CROPS

**Tabel 5.3.1** Luas Areal Tanaman Perkebunan Menurut Kecamatan dan Jenis Tanaman (ha) di Kota Kupang, 2020 dan 2021  
*Planted Area of Estate Crops by Subdistrict and Type of Crops (ha) in Kupang Municipality, 2020 and 2021*

Kecamatan Subdistrict	Kelapa/Coconut		Jambu Menté/Cashew	
	2020	2021	2020	2021
(1)	(2)	(3)	(4)	(5)
Alak	90	89	69	66
Maulafa	54	52	36	35,5
Oebobo	25	25	-	-
Kota Raja	18	18	-	-
Kelapa Lima	13	13	-	-
Kota Lama	3	3	-	-
<b>Kota Kupang Kupang Municipality</b>	<b>203</b>	<b>200</b>	<b>105</b>	<b>101,5</b>

Lanjutan Tabel/*Continued Table* 5.3.1

Kecamatan <i>Subdistrict</i>	Kemiri/ <i>Candlenut</i>		Jarak Pagar/ <i>Jatropha Curcas</i>	
	2020	2021	2020	2021
(1)	(6)	(7)	(8)	(9)
Alak	21	21	5	5
Maulafa	13	13	-	-
Oebobo	1	1	-	-
Kota Raja	-	-	-	-
Kelapa Lima	-	-	-	-
Kota Lama	-	-	-	-
<b>Kota Kupang <i>Kupang Municipality</i></b>	<b>35</b>	<b>35</b>	<b>5</b>	<b>5</b>

Lanjutan Tabel/*Continued Table* 5.3.1

Kecamatan <i>Subdistrict</i>	Lontar/ <i>Palm</i>		Lainnya/ <i>Other</i>	
	2020	2021	2020	2021
(1)	(10)	(11)	(12)	(13)
Alak	-	-	-	-
Maulafa	8	8	-	-
Oebobo	6	6	-	-
Kota Raja	-	-	-	-
Kelapa Lima	18	18	-	-
Kota Lama	4	4	-	-
<b>Kota Kupang <i>Kupang Municipality</i></b>	<b>36</b>	<b>36</b>	<b>-</b>	<b>-</b>

Catatan/*Note*: ...Sumber/*Source*: Dinas Pertanian Kota Kupang/*Agriculture Department of Kupang Municipality*

**Tabel** 5.3.2 **Produksi Perkebunan Menurut Kecamatan dan Jenis Tanaman (ton) di Kota Kupang, 2020 dan 2021**  
**Table** *Production of Estate by Subdistrict and Type of Crops (ton) in Kupang Municipality, 2020 and 2021*

Kecamatan Subdistrict	Kelapa/Coconut		Jambu Mente/Cashew	
	2020	2021	2020	2021
(1)	(2)	(3)	(4)	(5)
Alak	49,5	46,75	22	21
Maulafa	34	32	7	7
Oebobo	8	8	-	-
Kota Raja	3	3	-	-
Kelapa Lima	5	5	-	-
Kota Lama	1	1	-	-
<b>Kota Kupang Kupang Municipality</b>	<b>100,5</b>	<b>95,75</b>	<b>29</b>	<b>28</b>

Lanjutan Tabel/Continued Table 5.3.2

Kecamatan Subdistrict	Kemiri/Candlenut		Jarak Pagar/ <i>Jatropha Curcas</i>	
	2020	2021	2020	2021
(1)	(2)	(3)	(4)	(5)
Alak	6	6	0,75	0,625
Maulafa	4	4	-	-
Oebobo	-	-	-	-
Kota Raja	-	-	-	-
Kelapa Lima	-	-	-	-
Kota Lama	-	-	-	-
<b>Kota Kupang Kupang Municipality</b>	<b>10</b>	<b>10</b>	<b>0,75</b>	<b>0,625</b>

Lanjutan Tabel/*Continued Table* 5.3.2

Kecamatan <i>Subdistrict</i>	Lontar/ <i>Palm</i>		Lainnya/ <i>Other</i>	
	2020	2021	2020	2021
(1)	(6)	(7)	(8)	(9)
Alak	-	-	-	-
Maulafa	1,2	1,2	-	-
Oebobo	1,2	1,2	-	-
Kota Raja	-	-	-	-
Kelapa Lima	5	5	-	-
Kota Lama	1	1	-	-
<b>Kota Kupang <i>Kupang Municipality</i></b>	<b>8,4</b>	<b>8,4</b>	-	-

Catatan/*Note*: ...

Sumber/*Source*: Dinas Pertanian Kota Kupang/*Agriculture Department of Kupang Municipality*

## 5.4 PETERNAKAN LIVESTOCK

**Tabel** 5.4.1 **Populasi Ternak Menurut Kecamatan dan Jenis Ternak di Kota Kupang, 2021**  
*Livestock Population by Subdistrict and Kind of Livestocks in Kupang Municipality, 2021*

Kecamatan Subdistrict	Sapi Perah Dairy Cattle	Sapi Potong Beef Cattle	Kerbau Buffalo	Kuda Horse	Kambing Goat	Domba Sheep	Babi Pig
(1)	(2)	(3)	(4)	(5)	(6)	(7)	(8)
Alak	-	3 802	8	21	2 193	17	6 138
Maulafa	-	1 628	-	-	1 860	-	7 388
Oebobo	-	477	-	21	1 143	27	9 120
Kota Raja	-	114	-	16	97	-	1 026
Kelapa Lima	-	1 375	25	30	2 471	19	11 683
Kota Lama	-	-	-	-	135	-	411
<b>Kota Kupang Kupang Municipality</b>	-	<b>7 396</b>	<b>33</b>	<b>88</b>	<b>7 899</b>	<b>63</b>	<b>35 766</b>

Catatan/Note: ...

Sumber/Source: Dinas Pertanian Kota Kupang/Agriculture Department of Kupang Municipality



**Tabel** 5.4.2 **Populasi Unggas Menurut Kecamatan dan Jenis Unggas di Kota Kupang, 2021**  
**Poultry Population by Subdistrict and Kind of Poultry in Kupang Municipality, 2021**

Kecamatan Subdistrict	Ayam Kampung Kampung chickens	Ayam Petelur Layer	Ayam Pedaging Broiler	Itik/Itik Manila Duck/Muscovy Duck
(1)	(2)	(3)	(4)	(5)
Alak	36 748	-	877 112	1 493
Maulafa	31 013	-	1 488 554	500
Oebobo	27 477	-	884 884	571
Kota Raja	25 641	-	498 143	53
Kelapa Lima	36 408	-	948 604	1 489
Kota Lama	13 504	-	425 260	160
<b>Kota Kupang Kupang Municipality</b>	<b>170 791</b>	<b>-</b>	<b>5 122 557</b>	<b>4 266</b>

Catatan/Note: ...

Sumber/Source: Dinas Pertanian Kota Kupang/Agriculture Department of Kupang Municipality

**Tabel**  
**Table** 5.4.3

**Banyaknya Ternak yang Dipotong Menurut Tempat  
Pemotongan di Kota Kupang, 2021**  
*Number of Slaughtered Livestocks by Slaughtered Place in  
Kupang Municipality, 2021*

<b>Tempat Pemotongan Slaughterhouse</b>	<b>Sapi Potong Beef Cattle</b>	<b>Kerbau Buffalo</b>	<b>Kuda Horse</b>	<b>Kambing Goat</b>	<b>Domba Sheep</b>	<b>Babi Pig</b>
(1)	(2)	(3)	(4)	(5)	(6)	(7)
Rumah Potong Hewan <i>Slaughterhouse</i>	10 282	-	-	-	-	7429
Di Luar Rumah Potong Hewan <i>Non Slaughterhouse</i>	-	-	-	-	-	-
<b>Kota Kupang Kupang Municipality</b>	<b>10 282</b>	<b>-</b>	<b>-</b>	<b>-</b>	<b>-</b>	<b>7429</b>

Catatan/Note: ...

Sumber/Source: Rumah Potong Hewan, (Oeba dan Bimoku)/ *Slaughterhouse, (Oeba and Bimoku)*

**5.5 PERIKANAN  
FISHERY**

**Tabel 5.5.1 Jumlah Rumah Tangga Perikanan Budidaya Menurut Kecamatan dan Jenis Budidaya di Kota Kupang, 2020**  
*Number of Aquaculture Households by Subdistrict and Type of Aquaculture in Kupang Municipality, 2020*

Kecamatan <i>Subdistrict</i>	Budidaya Laut <i>Marine Culture</i>	Tambak <i>Brackish Water Pond</i>	Kolam <i>Fresh Water Pond</i>	Keramba <i>Cage</i>	Jaring Apung <i>Floating Cage Net</i>	Sawah Paddy <i>Field</i>	Jumlah <i>Total</i>
(1)	(2)	(3)	(4)	(5)	(6)	(7)	(8)
Alak	-	-	21	-	-	-	21
Maulafa	-	-	21	-	-	-	21
Oebobo	-	-	25	-	-	-	25
Kota Raja	-	-	20	-	-	-	20
Kelapa Lima	-	-	8	-	-	-	8
Kota Lama	-	-	4	-	-	-	4
<b>Kota Kupang <i>Kupang Municipality</i></b>	-	-	<b>99</b>	-	-	-	<b>99</b>

Catatan/Note: ...

Sumber/Source: Dinas Perikanan Kota Kupang/ *Fishery Service of Kupang*

**Tabel**  
**Table** 5.5.2**Banyaknya Nelayan Menurut Kecamatan dan Jenisnya,**  
**2020**  
**Number of Fisherman by Subdistrict and Type, 2020**

Kecamatan <i>Subdistrict</i>	Jenis Nelayan <i>Type of Fisherman</i>		
	Nelayan penuh <i>Full fisherman</i>	Nelayan sambilan penuh <i>Fully part-time fisherman</i>	Nelayan sambilan tambahan <i>Additional part-time fisherman</i>
(1)	(2)	(3)	(4)
Alak	1 446	452	396
Maulafa	21	7	6
Oebobo	108	42	22
Kota Raja	29	11	7
Kelapa Lima	823	391	229
Kota Lama	790	272	198
<b>Kota Kupang <i>Kupang Municipality</i></b>	<b>3 217</b>	<b>1 175</b>	<b>858</b>

Catatan/Note: ...

Sumber/Source: Dinas Perikanan Kota Kupang/ *Fishery Service of Kupang*

**Tabel** 5.5.3 **Produksi Perikanan Laut Menurut Jenisnya, 2019-2020**  
**Table** *Sea Fisheries Production by Type, 2019-2020*

No.	Jenis Ikan Type of ffish	2019	2020
(1)	(2)	(3)	(4)
1.	Kerapu / Groupers	1 033,77	1 033,00
2.	Kakap / Barramundi bream	1 849,35	1 871,97
3.	Cakalang / Skipjack Tuna	2 296,37	2 296,64
4.	Julung-julung / Garfish and Half Beaks	1 096,23	1 097,39
5.	Kuwe / Trevally	1 100,82	1 105,08
6.	Tembang / Fringescale sardinella	2 890,94	2 894,44
7.	Kembung / Indo Pacific mackerel	1 048,39	1 048,88
8.	Tenggiri / Narrow barred	143,28	142,59
9.	Tongkol / Eastern tuna	4 314,76	4 281,65
10.	Tuna/cakalang / Skipjack tuna	1 558,74	1 558,34
11.	Terbang / Flying fish	48,85	47,98
12.	Pinjalo / Others fish	39,57	35,69
13.	Layang / Scad Mackerel	1 021,68	1 021,75
14.	Ekor Kuning / Yellowtail-Fusoller	110,44	111,42
15.	Teripang / Sea Cucumber	1,04	1,54
16.	Cumi-cumi / Squid	137,98	175,41
17.	Baronang / Babbit Fish	22,74	22,69

Lanjutan Tabel/*Continued Table 5.5.3*

No.	Jenis Ikan <i>Type of Fish</i>	2019	2020
(1)	(2)	(3)	(4)
18.	Kurisi / Threadfin Bream	336,68	333,54
19.	Layar / Sailfish	138,70	133,02
20.	Lencam / Emperor	253,11	240,89
21.	Udang Borong / Spiny Lobster	27,16	23,80
22.	Cucut / Leafscale Gulper Shark	45,27	14,03
23.	Layur / Hairtalls	401,56	401,26
24.	Biji Nangka / Stripet Goatfish	316,59	395,45
25.	Lemuru / Bali Sardinella	1 122,68	1 123,23
26.	Teri / Anchovy	124,77	117,24
27.	Belang Kuning / Yellowfin Tuna	1 915,05	1 985,75
28.	Selar Como / Shrimp Scad	374,76	377,84
29.	Pisang-Pisang	9,95	9,33
30.	Alu-alu	75,21	44,32
31.	Paperek	201,90	186,39
32.	Cendro	368,87	369,91
33.	Anggoli	552,92	555,15
34.	Ikan lainnya / Others fish	-	-
<b>Jumlah/Total</b>		<b>24 980,13</b>	<b>25 057,61</b>

Catatan/Note: ...

Sumber/Source: Dinas Perikanan Kota Kupang/ Fishery Service of Kupang

**Tabel 5.5.4** Jumlah Perahu/Kapal Menurut Kecamatan dan Jenis Kapal di Kota Kupang, 2020  
**Number of Fishing Boats by Subdistrict and Type of Boat in Kupang Municipality, 2020**

Kecamatan Subdistrict	Perahu Tanpa Motor Nonpowered Boat	Perahu Motor Tempel Outboard Motorboat	Kapal Motor Inboard Motorboat
(1)	(2)	(3)	(4)
Alak	30	136	222
Maulafa	-	-	3
Oebobo	-	-	19
Kota Raja	-	1	4
Kelapa Lima	-	168	123
Kota Lama	-	19	140
<b>Kota Kupang Kupang Municipality</b>	<b>30</b>	<b>324</b>	<b>511</b>

Catatan/Note: ...

Sumber/Source: Dinas Perikanan Kota Kupang/ Fishery Service of Kupang

**Tabel**  
**Table** 5.5.5

**Jumlah Alat Penangkap Ikan Diperinci Menurut Jenis Alat Penangkap Ikan dan Kecamatan di kota Kupang, 2020**  
**Number of Marine Fishing Gear by Type of Gear and Subdistrict in Kupang Municipality, 2020**

Jenis Type	Alak	Oebobo	Maulafa	Kota Raja	Kelapa Lima	Kota Lama
(1)	(2)	(3)	(4)	(5)	(6)	(7)
Gill Net	41	-	1	-	105	3
Pool Line	5	-	-	-	-	-
Trawl	-	-	-	-	-	-
Lampara	59	1	1	2	30	25
Pancing Tangan/ Ulur	237	6	1	3	74	84
Bagan Tanam	-	-	-	-	6	-
Bagan Apung	-	-	-	-	14	-
Alat Tangkap Lainnya	-	-	-	-	-	-
Long Line/ Pancing Rawai	42	2	-	-	46	10
Bubu	-	2	-	-	4	4
Kompresor	-	-	-	-	-	-
Pancing Lainnya	-	-	-	-	-	-
Pancing Tonda	4	8	-	-	2	26
Pancing Dasar	-	-	-	-	-	-
Penjepit/ Melukai/ Panah	-	-	-	-	6	3
Pukat Senar	-	-	-	-	-	-
Jaring Insang Tetap	-	-	-	-	4	4
<b>Jumlah/Total</b>	<b>388</b>	<b>19</b>	<b>3</b>	<b>5</b>	<b>291</b>	<b>159</b>

Catatan/Note: ...

Sumber/Source: Dinas Perikanan Kota Kupang/ Fishery Service of Kupang





# BAB

Chapter

# 6

## PERTAMBANGAN DAN ENERGI

MINING AND ENERGY

Produksi Listrik di Kota Kupang, 2021  
*Electricity Production in Kupang Municipality*  
**378.930.159 KWh**

JUMLAH PELANGGAN AIR BERSIH DI KOTA  
KUPANG, 2019  
*NUMBER OF WATER CUSTOMERS IN KUPANG  
MUNICIPALITY*  
**5.304.992 m<sup>3</sup>**



JUMLAH PELANGGAN LISTRIK DI  
KOTA KUPANG, 2021  
*NUMBER OF ELECTRICITY CUSTOMERS  
IN KUPANG MUNICIPALITY*  
**163.859**

JUMLAH AIR BERSIH YANG DISALURKAN DI  
KOTA KUPANG, 2019  
*NUMBER OF DISTRIBUTED WATER  
IN KUPANG MUNICIPALITY*  
**5.304.992 m<sup>3</sup>**



**PENJELASAN TEKNIS**

1. Pengumpulan data industri besar dan sedang dilakukan melalui Survei Industri Besar dan Sedang dilaksanakan setiap tahun secara lengkap (sensus) sejak 1975. Survei Industri Besar dan Sedang mencakup semua perusahaan industri yang mempunyai tenaga kerja 20 orang atau lebih dengan menggunakan kuesioner IIA.
2. Klasifikasi industri yang digunakan dalam survei ini berdasar kepada Klasifikasi Baku Lapangan Usaha Indonesia (KBLI). KBLI adalah klasifikasi lapangan usaha yang berdasar kepada International Standard Industrial Classification of All Economic Activities (ISIC) revisi 3 yang telah disesuaikan dengan kondisi Indonesia.
3. Industri Pengolahan adalah suatu kegiatan ekonomi yang melakukan kegiatan mengubah suatu barang dasar secara mekanis, kimia, atau dengan tangan sehingga menjadi barang jadi/setengah jadi, dan atau barang yang kurang nilainya menjadi barang yang lebih tinggi nilainya, dan sifatnya lebih dekat kepada pemakai akhir. Termasuk dalam kegiatan ini adalah jasa industri dan pekerjaan perakitan

**TECHNICAL NOTES**

1. *Data collection of large and medium scale manufacturing is conducted through The Large and Medium Manufacturing Establishment Survey that has been done annually for all industries (census) since 1975. Large and Medium Manufacturing Establishment Survey cover all manufacturers/ industries with 20 workers or more by questionnaire IIA.*
2. *The industrial classification adopted in this survey refers to the Klasifikasi Baku Lapangan Usaha Indonesia (KBLI). KBLI is classification of economic activities based on International Standard Industrial Classification of All Economic Activities (ISIC rev 3) that has been modified according to the local condition in Indonesia.*
3. *Manufacturing industry is defined as an economic activity processing basic goods mechanically, chemicals or manually into final or intermediate goods. It is also defined as processing of lower value goods into higher value goods as final or intermediate products. The activities also include services for manufacturing and assembling.*

(assembling).

- |                                                                                                                                                                                                                                                                         |                                                                                                                                                                                                                                                                                               |
|-------------------------------------------------------------------------------------------------------------------------------------------------------------------------------------------------------------------------------------------------------------------------|-----------------------------------------------------------------------------------------------------------------------------------------------------------------------------------------------------------------------------------------------------------------------------------------------|
| <p>4. Jasa Industri adalah kegiatan industri yang melayani keperluan pihak lain. Pada kegiatan ini bahan baku disediakan oleh pihak lain sedangkan pihak pengolah hanya melakukan pengolahannya dengan mendapat imbalan sebagai balas jasa (upah maklon)</p>            | <p>4. <i>Service for manufacturing is defined as a manufacturing activity which serving other manufacturing establishment. In this case, raw materials are supplied by others while the workers are paid as a compensation for processing raw materials.</i></p>                              |
| <p>5. Industri Pengolahan dikelompokkan ke dalam 4 golongan berdasarkan jumlah pekerja, yaitu Industri Besar (100 pekerja atau lebih), Industri Sedang/Menengah (20-99 orang pekerja), Industri Kecil (5-19 orang pekerja), dan Industri Mikro (1-4 orang pekerja).</p> | <p>5. <i>Manufacturing industries are categorized into four groups, based on the number of employee : Large scale manufacturing (100 employees or more). Medium scale manufacturing (20-99 employees). Small scale manufacturing (5-19 employees), and Micro industry (1-4 employees)</i></p> |
| <p>6. Input biaya antara adalah biaya yang dikeluarkan dalam proses industri yang berupa bahan baku, bahan bakar, barang lainnya diluar bahan baku/ bahan penolong, jasa industri, sewa gedung dan biaya jasa non industri.</p>                                         | <p>6. <i>Input or intermediate cost is defined as cost of raw materials and suppoting materials, fuel, other materials, electricity, industrial services, building rent, and nonindustrial services, etc.</i></p>                                                                             |
| <p>7. Output adalah nilai keluaran yang dihasilkan dari proses kegiatan industri yang berupa barang yang dihasilkan, tenaga listrik yang dijual, jasa industri, keuntungan jual beli, penambahan stok barang setengah jadi dan penerimaan lain</p>                      | <p>7. <i>Output is defined as total value of all processed goods which include production, electricity sold, industrial services, profits, change in stock and other incomes</i></p>                                                                                                          |

8. Nilai Tambah adalah besarnya output dikurangi besarnya nilai input (antara).
  9. Modal Tetap adalah modal kerja yang dapat digunakan lebih dari satu tahun.
  10. Pajak Tidak langsung adalah pajak yang langsung dibayarkan oleh perusahaan. Termasuk PPn.
  11. Bahan baku adalah bahan-bahan yang digunakan untuk proses produksi dalam membentuk suatu barang produksi.
  12. Barang yang dihasilkan adalah barang yang dihasilkan dalam proses produksi.
8. *Value added is defined as subtraction from output to input*
  9. *Fixed Asset is working capital that can be used for more than one year.*
  10. *Indirect tax is tax paid by establishment including value added taxes (PPn)*
  11. *Raw Material Is materials used in the production process of production goods.*
  12. *Outcome product is goods related in the production process.*

**ULASAN****DESCRIPTION****Energi**

Jumlah pelanggan listrik meningkat dari tahun ke tahun. Pada tahun 2021 jumlah pelanggan listrik di Kota Kupang sebanyak 163.859 pelanggan dengan jumlah pemakaian sebanyak 340.996.958 kWh.

Jumlah pelanggan air merupakan gabungan dari pelanggan di wilayah Kota Kupang dan warga kota Kupang yang berada di wilayah Kabupaten Kupang.

**Industri**

Tahun 2018 Industri yang paling banyak di Kota Kupang adalah industri makanan yang berjumlah 822 perusahaan dengan jumlah tenaga kerja sebanyak 2.542 pekerja. Industri terbesar kedua di Kota Kupang adalah industri pakaian jadi dengan jumlah usaha sebanyak 424 perusahaan.

Klasifikasi Baku Lapangan Usaha Indonesia (KBLI) yang digunakan dalam publikasi ini menggunakan KBLI 2009.

**Energy**

*The number of electricity customers increases from year to year. In 2020, the number of electricity customers in Kupang Municipality is 163.859 customers with the number of consumption by 340.996.958 kWh.*

*The number of water customers is a combination of customers in the Kupang Municipality area and the residents of Kupang Municipality who are in the Kupang Regency area.*

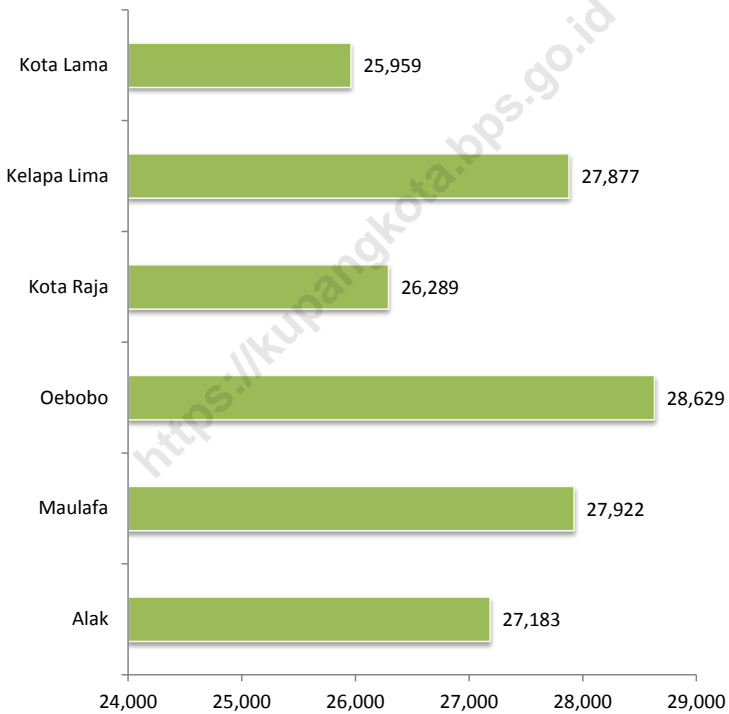
**Industry**

*At 2018, the largest industry in Kupang Municipality was the food industry with 822 businesses and total number of workers was 2.542. The second largest industry in Kupang Municipality was the garment industry with a total of 424 businesses.*

*Indonesia Standard Industrial Classification (ISIC) used in this publication are ISIC 2009.*

**Gambar** 6.1  
**Figures**

**Jumlah Pelanggan Listrik Menurut Kecamatan di Kota Kupang, 2021**  
**Number of Electricity Customers by Subdistrict in Kupang Municipality, 2021**

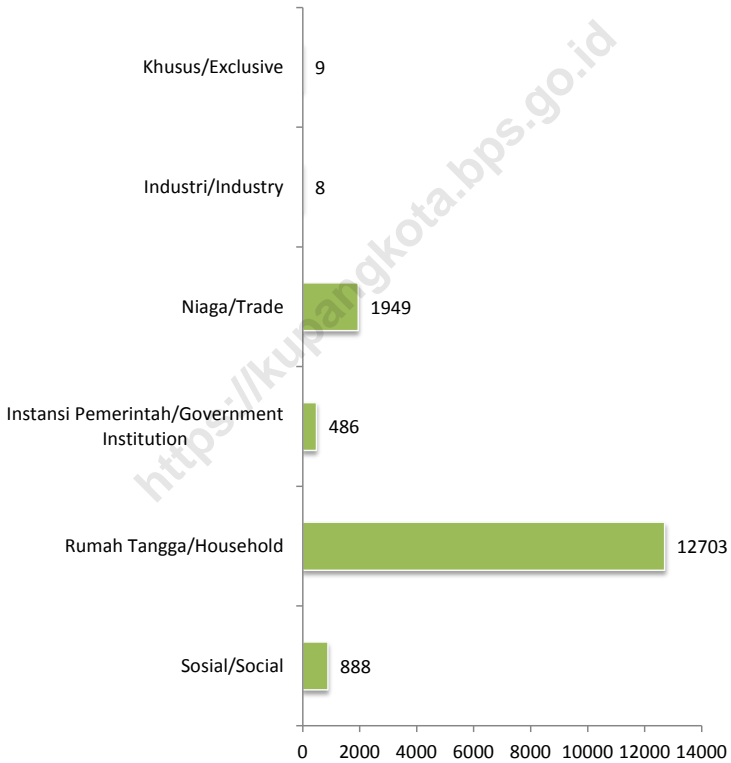


Sumber/Source : PT PLN (Persero) Unit Bisnis NTT Cabang Kupang/Branch of PT PLN Kupang



**Gambar** 6.2  
**Figures**

**Jumlah Pelanggan Air Bersih Menurut Jenis Pelanggan di Kota Kupang, 2019**  
**Number of Water Customer by Type of Customers in Kupang Municipality, 2019**



Sumber/Source : PDAM Kota + Kabupaten Kupang/Water Supply Association of Kupang Municipality and Regency

## 6.1 ENERGI ENERGY

**Tabel 6.1.1** Daya Terpasang, Produksi, dan Distribusi Listrik PT. PLN (Persero) pada PT PLN Unit Layanan Pelanggan (ULP) di Kota Kupang, 2016-2021  
*Installed Electricity Power, Production, and Distribution of Customer Service Unit at PT. PLN (Persero) in Kupang Municipality, 2016-2021*

Tahun Year	Daya Terpasang Installed Electricity Power (KW)	Produksi Listrik Electricity Production (KWh)	Listrik Terjual Electricity Sold (KWh)	Dipakai Sendiri Own Used (KWh)	Susut/ Hilang Shrinkage/ Lost (KWh)
(1)	(2)	(3)	(4)	(5)	(6)
2016	202 878	340 406 615	309 757 078	10 529 465	6,10
2017	223 667	332 481 281	303 794 459	7 425 414	6,13
2018	245 570	347 564 287	324 690 838	1 699 894	6,53
2019	268 797	373 937 113	340 924 320	6 641 658	7,13
2020	292 668	384 447 597	362 678 992	6 858 220	5,62
2021	314 029	378 930 159	350 241 319	34 451	6,43

Catatan/Note: ...

Sumber/Source: PT PLN (Persero) Unit Bisnis NTT Cabang Kupang/Branch of PT PLN Kupang

**Tabel 6.1.2** Jumlah Pelanggan Listrik, Pemakaian, dan Nilainya pada PT PLN Unit Layanan Pelanggan (ULP) Kota Kupang, 2021  
**Number of Customers, Consumption, and Value of Consumption at Customer Service Unit of PLN in Kupang Municipality by Type of Customers, 2021**

Jenis Pelanggan <i>Type of Customer</i>	Jumlah Pelanggan <i>Number of Customers</i>	Jumlah pemakaian (KWh) <i>Number of Consumption</i>	Nilai Pemakaian <i>Value of Consumption (Rp)</i>
(1)	(2)	(3)	(4)
Rumah tangga <i>Household</i>	151 705	166 788 099	205 084 683 529
Industri <i>Industry</i>	54	24 957 590	27 201 256 715
Bisnis/ Komersil <i>Business/ Commercial</i>	9 120	82 989 597	103 020 010 368
Sosial <i>Social</i>	1 764	23 978 658	20 533 216 213
Pemerintah <i>Government</i>	1 099	31 119 730	43 143 641 998
Penerangan Jalan Umum <i>Street Lighting</i>	117	11 163 284	16 128 276 411
<b>Kota Kupang <i>Kupang Municipality</i></b>	<b>163 859</b>	<b>340 996 958</b>	<b>415 111 085 234</b>

Catatan/Note: Jumlah pelanggan termasuk sebagian yang berada di Kabupaten Kupang/*Number of customers including some in Kupang Regency*

Sumber/Source: PT PLN (Persero) Unit Bisnis NTT Cabang Kupang/*Branch of PT PLN Kupang*

**Tabel**  
**Table** 6.1.3**Jumlah Pelanggan Listrik Menurut Kecamatan di Kota Kupang, 2019-2021**  
**Number of Electricity Customers by Subdistrict in Kupang Municipality, 2019–2021**

<b>Kecamatan Subdistrict</b>	<b>2019</b>	<b>2020</b>	<b>2021</b>
(1)	(2)	(3)	(4)
Alak	21 833	25 625	27 183
Maulafa	22 817	26 364	27 922
Oebobo	22 665	27 068	28 629
Kota Raja	20 450	24 731	26 289
Kelapa Lima	22 160	26 319	27 877
Kota Lama	20 120	24 401	25 959
<b>Kota Kupang Kupang Municipality</b>	<b>130 042</b>	<b>154 508</b>	<b>163 859</b>

Catatan/Note: ...

Sumber/Source: PT PLN (Persero) Unit Bisnis NTT Cabang Kupang/Branch of PT PLN Kupang

**Tabel 6.1.4** Jumlah Pelanggan dan Air yang Disalurkan Menurut Jenis Pelanggan di Kota Kupang, 2019  
**Number of Customer and Distributed Water by Type of Customers in Kupang Municipality, 2019**

Kecamatan Subdistrict	Pelanggan Number of Customers	Air Disalurkan Distributed Water (m <sup>3</sup> )	Nilai Value (Rp)
(1)	(2)	(3)	(4)
Sosial/Social	888	196 769	874 412 500
Rumah Tangga/Household	12 703	4 462 113	32 785 366 400
Instansi Pemerintah Government Institution	486	134 724	1 229 176 000
Niaga/Trade	1 949	362 532	3 921 205 600
Industri/Industry	8	12	567 200
Khusus/Exclusive	9	148 842	2 235 563 700
<b>Kota Kupang Kupang Municipality</b>	<b>16 043</b>	<b>5 304 992</b>	<b>41 046 291 400</b>

Catatan/Note: ...

Sumber/Source: PDAM Kota + Kabupaten Kupang/Water Supply Association of Kupang Municipality and Regency

## 6.2 INDUSTRI INDUSTRIES

**Tabel** 6.2.1 **Jumlah Perusahaan, Tenaga Kerja, Nilai Investasi, dan Nilai Produksi Industri Makanan, Minuman, dan Pengolahan Tembakau di Kota Kupang, 2018**  
*Number of Enterprise, Worker, Investment's Value and The Production's Value of Industry of Food, Beverage, and Tobacco in Kupang Municipality, 2018*

KBLI ISIC	Jenis Type	Jumlah Perusahaan Number of Enterprise	Jumlah Tenaga Kerja Number of Worker	Nilai Investasi Investment's Value (Rp 000)	Nilai Produksi Production's Value (Rp 000)
(1)	(2)	(3)	(4)	(5)	(6)
10	Industri Makanan/ Food Industry	822	2 542	92 741 604	149 147 980
11	Industri Minuman/ Beverage Industry	284	712	37 180 300	80 795 755
12	Industri Pengolahan Tembakau/ Tobacco Processing Industry	1	6	134 000	560 000
<b>Jumlah Total</b>		<b>1 107</b>	<b>3 260</b>	<b>130 055 904</b>	<b>230 503 735</b>

Catatan/Note: Tahun 2019 tidak dilakukan pendataan/There are no data collection in 2019

Sumber/Source: Dinas Perindustrian dan Perdagangan Kota Kupang/Industrial and Trading Service of Kupang Municipality

**Tabel**  
**Table** 6.2.2**Jumlah Perusahaan, Tenaga Kerja, Nilai Investasi, dan Nilai Produksi Industri Tekstil, Industri Pakaian Jadi, Industri dari Kulit dan Alas Kaki di Kota Kupang, 2018**  
**Number of Enterprise, Worker, Investment's Value, and The Production's Value of Textile Industry, Garment Industry and Leather, Leather Goods and Footwear Industry in Kupang Municipality, 2018**

KBLI ISIC	Jenis Type	Jumlah Perusahaan Number of Enterprise	Jumlah Tenaga Kerja Number of Worker	Nilai Investasi Investment's Value (Rp 000)	Nilai Produksi Production's Value (Rp 000)
(1)	(2)	(3)	(4)	(5)	(6)
13	Industri Tekstil/ Textile Industry	362	805	10 434 561	8 817 526
14	Industri Pakaian Jadi/ Garment Industry	424	930	18 276 423	17 147 560
15	Industri Kulit, Barang dari Kulit dan Alas Kaki/ Leather, Leather Goods and Footwear Industry	1	5	195 000	175 000
<b>Jumlah Total</b>		<b>787</b>	<b>1 740</b>	<b>28 905 984</b>	<b>26 140 086</b>

Catatan/Note: Tahun 2019 tidak dilakukan pendataan/There are no data collection in 2019

Sumber/Source: Dinas Perindustrian dan Perdagangan Kota Kupang/Industrial and Trading Service of Kupang Municipality

**Tabel**  
**Table** 6.2.3**Jumlah Perusahaan, Tenaga Kerja, Nilai Investasi, dan Nilai Produksi Industri dari Kayu dan Industri Percetakan dan Reproduksi Media Rekaman di Kota Kupang, 2018**  
**Number of Enterprise, Worker, Investment's Value, and The Production's Value of Woods Industry and Industrial Printing and Reproduction of Recorded Media in Kupang Municipality, 2018**

KBLI ISIC	Jenis Type	Jumlah Perusahaan Number of Enterprise	Jumlah Tenaga Kerja Number of Worker	Nilai Investasi Investment's Value (Rp 000)	Nilai Produksi Production's Value (Rp 000)
(1)	(2)	(3)	(4)	(5)	(6)
16	Industri dari Kayu dan Gabus (Tidak Termasuk Furniture) dan Barang Anyaman dari Bambu, Rotan dan Sejenisnya/ <i>Manufacture Industry of Wood and Cork (Excluding Furniture) and The Woven from Bamboo, Rattan, etc</i>	76	538	41 786 050	141 267 900
18	Industri Percetakan dan Reproduksi Media Rekaman/ <i>Printing and Reproduction of Recorded Media Industry</i>	326	1 559	116 968 488	86 677 233
31	Industri Furnitur/ <i>Furniture Industry</i>	289	1 343	69 343 313	150 164 468
<b>Jumlah Total</b>		<b>691</b>	<b>3 440</b>	<b>228 097 851</b>	<b>378 109 601</b>

Catatan/Note: Tahun 2019 tidak dilakukan pendataan/*There are no data collection in 2019*Sumber/Source: Dinas Perindustrian dan Perdagangan Kota Kupang/*Industrial and Trading Service of Kupang Municipality*



**Tabel**  
**Table** 6.2.4

**Jumlah Perusahaan, Tenaga Kerja, Nilai Investasi, dan Nilai Produksi Industri Bahan Kimia dan Barang dari Kimia, Industri Karet, Barang dari Karet dan Plastik dan Industri Barang Galian Bukan Logam di Kota Kupang, 2018**

***Number of Enterprise, Worker, Investment's Value, and The Production's Value of Chemicals and Products of Chemical Industry, Rubber, Products of Rubber and Plastic Industry, and Non Metallic Minerals Industry in Kupang Municipality, 2018***

KBLI ISIC	Jenis Type	Jumlah Perusahaan Number of Enterprise	Jumlah Tenaga Kerja Number of Worker	Nilai Investasi Investment's Value (Rp 000)	Nilai Produksi Production's Value (Rp 000)
(1)	(2)	(3)	(4)	(5)	(6)
20	Industri Bahan Kimia dan Barang dari Bahan Kimia/ <i>Chemicals and Products of Chemical Industry</i>	13	105	9 322 250	5 093 750
22	Industri Karet, Barang dari Karet dan Plastik/ <i>Rubbers and Products of Rubber and Plastic Industry</i>	10	77	2 093 971	5 336 000
23	Industri Barang Galian Bukan Logam/ <i>Non Metallic Minerals Industry</i>	171	865	166 466 350	40 390 493
<b>Jumlah Total</b>		<b>194</b>	<b>1 047</b>	<b>177 882 571</b>	<b>50 820 243</b>

Catatan/Note: Tahun 2019 tidak dilakukan pendataan/There are no data collection in 2019

Sumber/Source: Dinas Perindustrian dan Perdagangan Kota Kupang/Industrial and Trading Service of Kupang Municipality

**Tabel**  
**Table** 6.2.5

**Jumlah Perusahaan, Tenaga Kerja, Nilai Investasi, dan Nilai Produksi Industri Logam Dasar, Industri Barang Logam, Bukan Mesin dan Peralatannya, Industri Alat Angkutan Lainnya dan Industri Pengolahan Lainnya di Kota Kupang, 2018**  
***Number of Enterprise, Worker, Investment's Value, and The Production's Value of Basic Metal Industry, Products of Metal, Non Machines and its Equipment Industry, Transportation Industry and Other Manufacturing Industry in Kupang Municipality, 2018***

KBLI ISIC	Jenis Type	Jumlah Perusahaan Number of Enterprise	Jumlah Tenaga Kerja Number of Worker	Nilai Investasi Investment's Value (Rp 000)	Nilai Produksi Production's Value (Rp 000)
(1)	(2)	(3)	(4)	(5)	(6)
25	Industri Barang Logam, Bukan Mesin dan Peralatannya/ <i>Products of Metal, Non Machines and its Equipment Industry</i>	136	601	9 763 900	9 214 950
30	Industri Alat Angkutan Lainnya/ <i>Transportation Industry</i>	36	284	52 953 828	47 400 000
32	Industri Pengolahan Lainnya/ <i>Others Manufacturing Industry</i>	89	442	5 753 800	11 228 165
<b>Jumlah Total</b>		<b>261</b>	<b>1 327</b>	<b>68 471 528</b>	<b>67 843 115</b>

Catatan/Note: Tahun 2019 tidak dilakukan pendataan/There are no data collection in 2019

Sumber/Source: Dinas Perindustrian dan Perdagangan Kota Kupang/Industrial and Trading Service of Kupang Municipality



# BAB

Chapter


# 7

PARIWISATA

TOURISM

## Jumlah Rumah Makan/ Restoran Menurut Kecamatan di Kota Kupang, 2020

Number of Restaurants by Subdistrict in Kupang Municipality, 2020





**PENJELASAN TEKNIS**

1. Konsep dan definisi pariwisata mengikuti rekomendasi World Tourism Organization (WTO) dan International Union of Office Travel Organization (IUOTO)
2. Wisatawan mancanegara ialah setiap pengunjung yang mengunjungi suatu negara di luar tempat tinggalnya, didorong oleh satu atau beberapa keperluan tanpa bermaksud memperoleh penghasilan di tempat yang dikunjungi dan lamanya kunjungan tidak lebih dari satu tahun (12 bulan)
3. Rata-rata lama tinggal adalah rata-rata waktu tinggal wisatawan mancanegara di Indonesia untuk satu kali kunjungan.
4. Akomodasi ialah suatu usaha yang menggunakan suatu bangunan atau sebagian bangunan yang disediakan secara khusus, dan setiap orang dapat menginap, makan serta memperoleh pelayanan dan fasilitas lainnya dengan pembayaran. Akomodasi dibedakan antara hotel dan akomodasi lainnya. Ciri khusus dari hotel adalah mempunyai restoran yang berada di bawah manajemen hotel tersebut.

**TECHNICAL NOTES**

1. *The concept and definition of tourism refers to the recommendations of the World Tourism Organization and International Union of Office Travel Organization (IUOTO).*
2. *A foreign visitor is any person visiting a country other than his usual place of residence for any reason other than for earning income in the country visited, and the length of stay is no more than one year (12 months).*
3. *Average Length of Stay is the average duration stay of foreign visitor in Indonesia for one trip.*
4. *An accommodation is an establishment using a building or a part of a building, prepared commercially for any person to stay, eat and obtain service as well as other facilities. Accommodation is segregated into hotel and other accommodations. The special characteristic of a hotel is having a restaurant under the hotel management.*

5. Hotel berbintang yaitu hotel yang telah memenuhi persyaratan yang telah ditentukan seperti persyaratan fisik, bentuk pelayanan yang diberikan, kualifikasi tenaga kerja, jumlah kamar dan lainnya. Hotel tidak berbintang yaitu hotel yang tidak memenuhi persyaratan yang telah ditentukan.
  6. Tingkat penghunian kamar hotel adalah persentase banyaknya malam kamar yang dihuni terhadap banyaknya malam kamar yang tersedia.
  7. Rata-rata lamanya tamu menginap adalah hasil bagi antara banyaknya malam tempat tidur yang terpakai dengan banyaknya tamu yang menginap di hotel dan akomodasi lainnya.
5. *A Classified hotel is an accommodation which meets specified standards regarding physical requirement, services provided, man power qualifications, number of room available, etc. A non-classified hotel is an accommodation which has not met the requirements previously mentioned.*
  6. *Room Occupancy Rate is the number of room nights occupied divided by the number of room nights available, multiplied by 100 percent.*
  7. *Average length of stay is the number of bed-nights used divided by the number of guests staying as the accommodation.*

**ULASAN****Hotel dan Pariwisata**

Pada tahun 2020, jumlah hotel berbintang di kota Kupang masih sama dengan tahun 2019 yaitu 17 hotel. Menurut survei hotel dan akomodasi lainnya 2017, persentase tingkat hunian kamar hotel paling tinggi pada bulan Juni dikarenakan pada bulan Juni adalah musim liburan (data 2018 dan 2019 belum dapat disajikan).

Jumlah restoran paling banyak pada tahun 2020 terdapat di Kecamatan Oebobo kemudian disusul oleh Kecamatan Kelapa Lima. Jumlah restoran paling sedikit terdapat di Kecamatan Alak.

**DESCRIPTION****Hotel and Tourist**

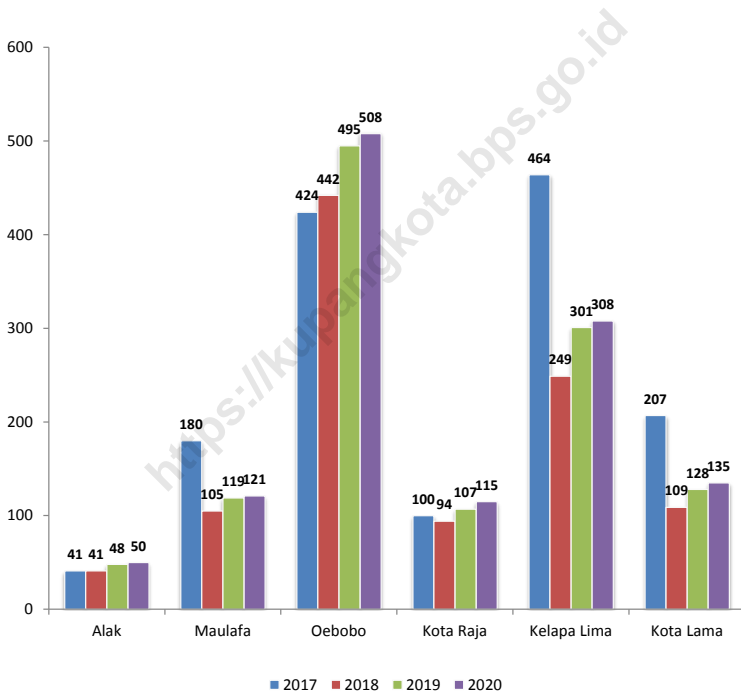
*In 2020, the number of classified hotels in the Kupang Municipality is still the same as in 2019 which is 17 hotels. Based on hotel surveys and other accommodation 2017, the highest occupancy rate of hotel rooms in June because in June to be the holiday season (2018 and 2019 data can not be presented yet).*

*The highest number of restaurants in 2020 is in Oebobo subdistrict followed by Kelapa Lima Subdistrict. The fewest number of restaurants are in Alak Subdistrict.*



**Gambar** 7.1  
**Figures**

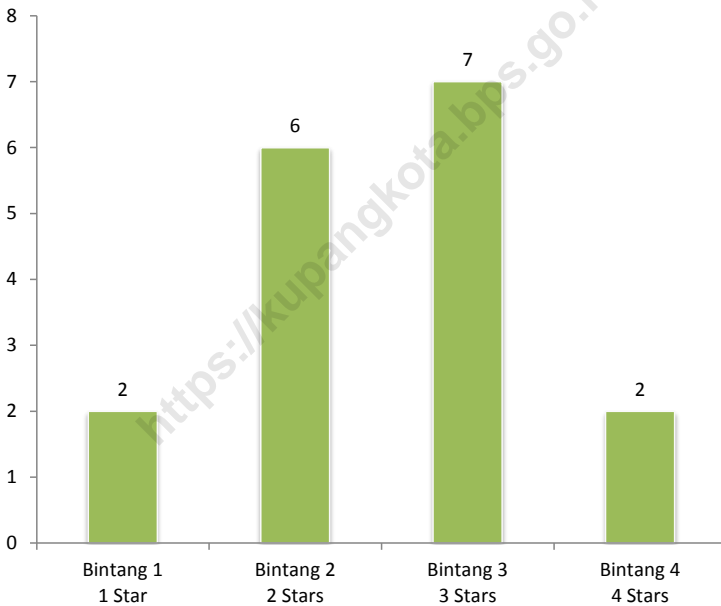
**Jumlah Rumah Makan/Restoran Menurut Kecamatan di Kota Kupang, 2017–2020**  
**Number of Restaurants by Subdistrict in Kupang Municipality, 2017–2020**



Sumber/Source : Dinas Pariwisata dan Ekonomi Kreatif Kota Kupang/Departement of Tourism and Creative Economy of Kupang Municipality

**Gambar** 7.2  
**Figures**

**Jumlah Hotel Menurut Klasifikasi di Kota Kupang, 2020**  
*Number of Hotel by Classification in Kupang Municipality, 2020*



Sumber/Source : Survei Hotel dan Akomodasi Lainnya 2019/Hotels and Other Accommodation Survey 2020

**Tabel**  
**Table** 7.1**Jumlah Hotel Menurut Klasifikasi di Kota Kupang, 2016-2020**  
**Number of Hotel by Classification in Kupang Municipality, 2016-2020**

Tahun Year	Kamar Rooms			
	Bintang 1 1 Star	Bintang 2 2 Stars	Bintang 3 3 Stars	Bintang 4 4 Stars
(1)	(2)	(3)	(4)	(5)
2016	1	6	4	2
2017	2	6	7	2
2018	2	6	7	2
2019	2	6	7	2
2020	2	6	7	2

Catatan/Note: ...

Sumber/Source: Survei Hotel dan Akomodasi Lainnya 2019/Hotels and Other Accommodation Survey 2020

**Tabel**  
**Table** 7.2

**Jumlah Kamar yang Tersedia Menurut Klasifikasi di Kota Kupang, 2016-2020**  
**Number of Available Rooms by Classification in Kupang Municipality, 2016-2020**

Tahun Year	Kamar Rooms			
	Bintang 1 1 Star	Bintang 2 2 Stars	Bintang 3 3 Stars	Bintang 4 4 Stars
(1)	(2)	(3)	(4)	(5)
2016	55	592	325	266
2017	72	475	685	259
2018	75	389	682	267
2019	73	410	667	267
2020	73	410	667	267

Catatan/Note: ...

Sumber/Source: Survei Hotel dan Akomodasi Lainnya 2019/Hotels and Other Accommodation Survey 2020

**Tabel**  
**Table** 7.3**Jumlah Tempat Tidur yang Tersedia Menurut Klasifikasi di Kota Kupang, 2016-2020**  
**Number of Available Beds by Classification in Kupang Municipality, 2016-2020**

Tahun Year	Kamar Rooms			
	Bintang 1 1 Star	Bintang 2 2 Stars	Bintang 3 3 Stars	Bintang 4 4 Stars
(1)	(2)	(3)	(4)	(5)
2016	110	848	523	399
2017	135	767	1 133	349
2018	126	649	1 171	393
2019	127	644	996	394
2020	127	644	996	394

Catatan/Note: ...

Sumber/Source: Survei Hotel dan Akomodasi Lainnya 2019/Hotels and Other Accommodation Survey 2020

**Tabel**  
**Table** 7.4**Rata-rata Lama Menginap Tamu Asing dan Tamu Domestik Menurut Bulan di Kota Kupang (hari), 2017**  
**Average Length of Stay of Foreign and Domestic Visitors by Month in Kupang Municipality (days), 2017**

<b>Bulan</b> <b>Month</b>	<b>Tamu Asing</b> <b>Foreign Visitor</b>	<b>Tamu Domestik</b> <b>Domestic Visitor</b>
(1)	(2)	(3)
Januari/January	3,30	1,97
Februari/February	3,48	2,27
Maret/March	4,96	2,20
April/April	4,94	2,12
Mei/May	5,04	2,15
Juni/June	4,58	2,06
Juli/July	4,83	2,33
Agustus/August	6,85	2,39
September/September	4,46	2,20
Oktober/October	4,41	2,13
November/November	4,52	1,89
Desember/December	3,75	1,94
<b>Jumlah</b> <b>Total</b>	<b>4,65</b>	<b>2,13</b>

Catatan/Note: Data 2018-2020 tidak dapat disajikan/2018-2020 data can not be presented

Sumber/Source: Survei Hotel dan Akomodasi Lainnya 2017/Hotels and Other Accommodation Survey 2017

**Tabel**  
**Table** 7.5

**Persentase Tingkat Penghunian Kamar Hotel dan Akomodasi Lainnya Menurut Jenis Hotel dan Bulan di Kota Kupang, 2017**  
**Room Occupancy Rate of Hotels and Other Accommodations by Type of Accomodation and Month in Kupang Municipality, 2017**

<b>Bulan</b> <b>Month</b>	<b>Hotel Berbintang</b> <b>Star Hotel</b>	<b>Hotel Non Bintang</b> <b>Non-star Hotel</b>
(1)	(2)	(3)
Januari/January	36,24	28,92
Februari/February	47,69	33,86
Maret/March	60,90	37,14
April/April	48,47	38,35
Mei/May	50,57	33,15
Juni/June	53,58	29,16
Juli/July	53,97	37,31
Agustus/August	60,57	33,82
September/September	60,41	32,56
Oktober/October	62,22	32,05
November/November	66,43	28,49
Desember/December	59,80	34,03
<b>Jumlah</b> <b>Total</b>	<b>55,17</b>	<b>33,23</b>

Catatan/Note: Data 2018-2020 tidak dapat disajikan/2018-2020 data can not be presented  
Sumber/Source: Survei Hotel dan Akomodasi Lainnya 2017/Hotels and Other Accomodation Survey 2017

**Tabel**  
**Table** 7.6

**Jumlah Rumah Makan/Restoran Menurut Kecamatan di  
Kota Kupang, 2017–2020**  
*Number of Restaurants by Subdistrict in Kupang  
Municipality, 2017–2020*

<b>Kecamatan Subdistrict</b>	<b>2017</b>	<b>2018</b>	<b>2019</b>	<b>2020</b>
(1)	(2)	(3)	(4)	(5)
Alak	41	41	48	50
Maulafa	180	105	119	121
Oebobo	424	442	495	508
Kota Raja	100	94	107	115
Kelapa Lima	464	249	301	308
Kota Lama	207	109	128	135
<b>Kota Kupang Kupang Municipality</b>	<b>1 416</b>	<b>1 040</b>	<b>1 198</b>	<b>1 237</b>

Catatan/Note: Penurunan jumlah terjadi karena sejumlah restoran/rumah makan tidak melakukan perpanjangan ijin/*The decrease in number occurred because of some restaurants did not extend permits*

Sumber/Source: Dinas Pariwisata dan Ekonomi Kreatif Kota Kupang/*Departement of Tourism and Creative Economy of Kupang Municipality*





# BAB

Chapter

# 8

## SISTEM NERACA REGIONAL

## SYSTEM OF REGIONAL ACCOUNTS

LAPANGAN USAHA KONSTRUKSI, MEMBERIKAN KONTRIBUSI TERBESAR DALAM PEMBENTUKAN PDRB KOTA KUPANG, 2021

THE BIGGEST ROLE IN 2020 WAS GENERATED BY THE CONSTRUCTION SECTOR

15,15 %

PDRB ATAS DASAR HARGA BERLAKU KOTA KUPANG, 2021

GRDP BY CURRENT MARKET PRICES

24.344,49 miliar rupiah/billion rupiahs





**PENJELASAN TEKNIS**

1. Produk Domestik Bruto (PDB) pada tingkat nasional serta Produk Domestik Regional Bruto (PDRB) pada tingkat regional menggambarkan kemampuan suatu wilayah untuk menciptakan output (nilai tambah) pada suatu waktu tertentu. Untuk menyusun PDB maupun PDRB digunakan 2 variabel yaitu berdasarkan lapangan usaha dan pengeluaran. Keduanya menyajikan komposisi data nilai tambah dirinci menurut sumber kegiatan ekonomi (sektoral/lapangan usaha) dan menurut komponen penggunaannya. PDB maupun PDRB berdasarkan lapangan usaha merupakan penjumlahan seluruh komponen nilai tambah bruto yang mampu diciptakan oleh lapangan usaha tertentu atas berbagai aktivitas produksinya. Sedangkan dari sisi penggunaan menjelaskan tentang penggunaan dari nilai tambah tersebut.
2. Penyajian PDB/PDRB menurut sektor dirinci menurut total nilai tambah dari seluruh lapangan usaha yang mencakup: Pertanian, Kehutanan, dan Perikanan; Pertambangan & Penggalian; Industri Pengolahan; Pengadaan Listrik & Gas; Pengadaan Air; Pengelolaan Sampah, Limbah, dan Daur

**TECHNICAL NOTES**

1. *The basic measure of the output arising from economic activity is known as Gross Domestic Product (GDP) at the national level and Gross Regional Domestic Product at the regional level (provinces / regencies / municipalities). These statistics are presented based on two variable, which is by business field (sectoral) and by expenditure. The first approach is to measure value added produced by various kinds of economic activities, while the second approach is to measure final uses of the country's output. In other words, GDP/GRDP is the sum of total value added produced by all economic sectors (activities) and the way of using it.*
2. *GDP/GRDP by sector is classified by Industry such as Agriculture, Forestry, and Fishing; Mining & Quarrying; Manufacturing; Electricity and Gas Water Supply, Sewerage, Waste Management and Remediation Activities; Construction; Wholesale & Retail Trade; Repair of Motor Vehicles; Transportation and Storage;*

Ulang; Konstruksi; Perdagangan Besar dan Eceran; Reparasi Mobil dan Sepeda Motor; Transportasi dan Pergudangan; Penyediaan Akomodasi dan Makan Minum; Informasi & Komunikasi; Jasa Keuangan dan Asuransi; Real Estat; Jas Perusahaan; Administrasi Pemerintahan, Pertahanan dan Jaminan Sosial Wajib; Jasa Pendidikan; Jasa Kesehatan dan Kegiatan Sosial; dan Jasa lainnya.

*Accommodation and Food Service Activities; Information and Communication; Financial and Insurance Activities; Real Estate Activities; Business Activities; Public Administration and Defense, Copulsory Social Security; Education; Human Health and Social Work Activities; and Other Services Activities.*

3. Produk Domestik Bruto maupun agregat turunannya disajikan dalam 2 (dua) versi penilaian, yaitu atas dasar "harga berlaku" dan atas dasar "harga konstan". Disebut sebagai harga berlaku karena seluruh agregat dinilai dengan menggunakan harga pada tahun berjalan, sedangkan harga konstan penilaiannya didasarkan kepada harga satu tahun dasar tertentu. Dalam publikasi di sini digunakan harga tahun 2010 sebagai dasar penilaian.

3. *GDP and its aggregations are presented in two form; at current market prices and at constant base year market prices. In presenting current market prices, all aggregates are valued at current market prices, while base year constant market prices are shown by valuing all aggregates at fixed base year prices. Year of 2010 is used as the base year in this publication.*

4. Laju pertumbuhan Produk Domestik Regional Bruto diperoleh dari perhitungan PDRB atas dasar harga konstan. Diperoleh dengan cara mengurangi nilai PDRB pada tahun ke-n terhadap nilai pada tahun ke n-1 (tahun sebelumnya), dibagi dengan nilai pada tahun ke n-1, kemudian dikalikan dengan

4. *Growth rate of Gross Domestic Regional Product (GDRP) is derived from GDRP at constant prices. It is obtained by subtracting the value of GDRP year n with the value of GDRP year n-1, divided by the value of GDRP year n-1 then multiplied by 100 percent. The growth rate of GDRP explains the income growth during the given period*

100 persen. Laju pertumbuhan menunjukkan perkembangan agregat pendapatan dari satu waktu tertentu terhadap waktu sebelumnya.

<https://kupangkota.bps.go.id>

**ULASAN**

Sumbangan terbesar untuk Produk Domestik Regional Bruto (PDRB) menurut Lapangan Usaha atas dasar harga berlaku (ADHB) Kota Kupang tahun 2021 adalah dari lapangan usaha Konstruksi dengan kontribusi sebesar 15,15 persen. Berikutnya adalah dari lapangan usaha Perdagangan Besar dan Eceran; Reparasi Mobil dan Sepeda Motor dengan sumbangan sebesar 14,92 persen; lapangan usaha Jasa Pendidikan sebesar 14,59 persen dan lapangan usaha Informasi dan Komunikasi sebesar 13,86 persen.

Berdasarkan harga konstan 2010, perekonomian Kota Kupang pada tahun 2021 mengalami pertumbuhan sebesar 1,10 persen. Secara umum, hampir seluruh lapangan usaha mengalami pertumbuhan ekonomi. Pertumbuhan ekonomi tertinggi pada tahun 2021 dicapai oleh lapangan usaha Pengadaan Air; Pengelolaan Sampah, Limbah, dan Daur Ulang sebesar 14,44 persen.

**DESCRIPTION**

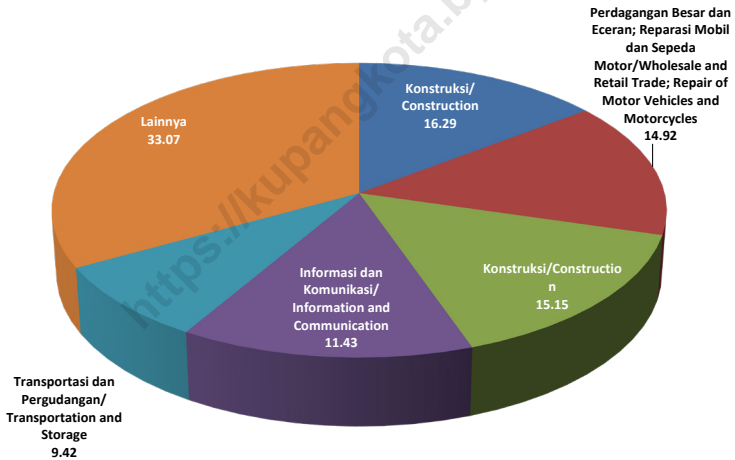
*The biggest contribution for Gross Regional Domestic Product (GRDP) by Industry at Current Market Prices of Kupang Municipality in 2021 was Construction sector with a contribution of 15,15 percent. It was followed by Wholesale and Retail Trade; Repair of Motor Vehicles and Motorcycles sector (14,92 percent); Education sector (14,59 percent); and Information and Communication sector (13,86 percent).*

*At constant 2010 price, the economy of Kupang Municipality in 2021 growth by 1,10 percent. In general, almost all business sectors experienced economic growth. The highest economic growth in 2021 is achieved by the Water Supply business field; Waste, Waste and Recycling Management by 13,72 percent in 2021.*

**Gambar** 8.1  
**Figures**

**Distribusi Persentase Produk Domestik Regional Bruto Atas Dasar Harga Berlaku Menurut Lapangan Usaha Kota Kupang, 2021**

**Percentage Distribution of Gross Regional Domestic Product at Current Market Prices by Industry Kupang Municipality, 2021**

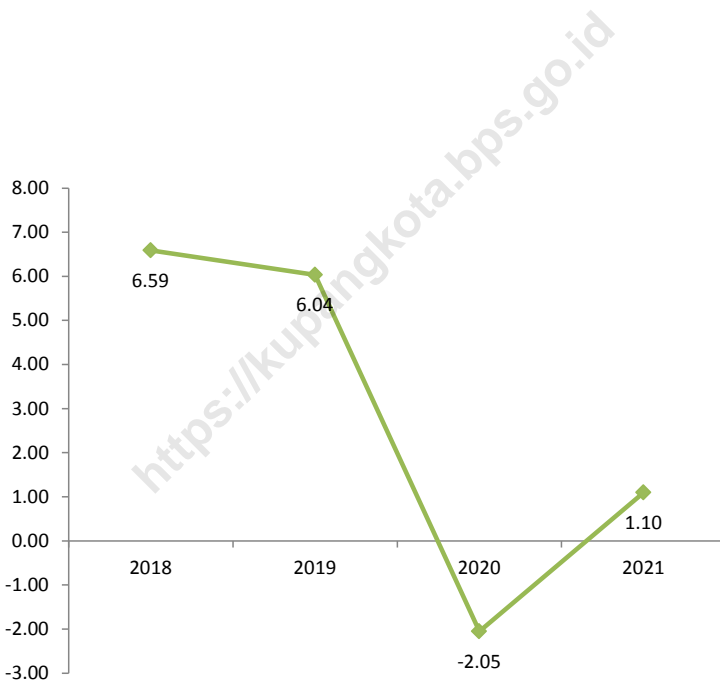


Sumber/Source : Badan Pusat Statistik Kota Kupang/ BPS – Statistics of Kupang Municipality



**Gambar** 8.2  
**Figures**

**Laju Pertumbuhan Produk Domestik Regional Bruto Atas Dasar Harga Konstan 2010 Kota Kupang(persen), 2018–2021**  
**Growth Rate of Gross Regional Domestic Product at 2010 Constant Market Prices Kupang Municipality (percent), 2018–2021**



Sumber/Source : Badan Pusat Statistik Kota Kupang/ BPS – Statistics of Kupang Municipality

## 8.1 PRODUK DOMESTIK REGIONAL BRUTO GROSS REGIONAL DOMESTIC PRODUCT

**Tabel 8.1** **Produk Domestik Regional Bruto Atas Dasar Harga Berlaku Menurut Lapangan Usaha Kota Kupang (juta rupiah), 2017–2021**  
**Gross Regional Domestic Product at Current Market Prices by Industry Kupang Municipality (million rupiahs), 2016–2020**

Lapangan Usaha/Industry		2017
	(1)	(2)
A	Pertanian, Kehutanan, dan Perikanan/ <i>Agriculture, Forestry, and Fishing</i>	465 029,5
B	Pertambangan dan Penggalian/ <i>Mining and Quarrying</i>	21 253,0
C	Industri Pengolahan/ <i>Manufacturing</i>	312 359,6
D	Pengadaan Listrik dan Gas/ <i>Electricity and Gas</i>	27 733,9
E	Pengadaan Air; Pengelolaan Sampah, Limbah, dan Daur Ulang/ <i>Water Supply; Sewerage, Waste Management, and Remediation Activities</i>	24 777,0
F	Konstruksi/ <i>Construction</i>	3 441 992,5
G	Perdagangan Besar dan Eceran; Reparasi Mobil dan Sepeda Motor/ <i>Wholesale and Retail Trade; Repair of Motor Vehicles and Motorcycles</i>	2 971 891,1
H	Transportasi dan Pergudangan/ <i>Transportation and Storage</i>	1 869 234,4
I	Penyediaan Akomodasi dan Makan Minum/ <i>Accommodation and Food Service Activities</i>	438 921,4
J	Informasi dan Komunikasi/ <i>Information and Communication</i>	2 405 499,3
K	Jasa Keuangan dan Asuransi/ <i>Financial and Insurance Activities</i>	1 554 364,6
L	Real Estat/ <i>Real Estate Activities</i>	706 002,5
M,N	Jasa Perusahaan/ <i>Business Activities</i>	164 471,5
O	Administrasi Pemerintahan, Pertahanan, dan Jaminan Sosial Wajib/ <i>Public Administration and Defence; Compulsory Social Security</i>	1 641 749,4
P	Jasa Pendidikan/ <i>Education</i>	2 947 861,1
Q	Jasa Kesehatan dan Kegiatan Sosial/ <i>Human Health and Social Work Activities</i>	825 205,9
R,S,T,U	Jasa Lainnya/ <i>Other Services Activities</i>	752 827,4
<b>Produk Domestik Regional Bruto/Gross Regional Domestic Product</b>		<b>20 571 174,2</b>

Lanjutan Tabel/*Continued Table 8.1*

Lapangan Usaha/ <i>Industry</i>		2018
	(1)	(3)
A	Pertanian, Kehutanan, dan Perikanan/ <i>Agriculture, Forestry, and Fishing</i>	518 009,9
B	Pertambangan dan Penggalian/ <i>Mining and Quarrying</i>	21 957,3
C	Industri Pengolahan/ <i>Manufacturing</i>	346 830,4
D	Pengadaan Listrik dan Gas/ <i>Electricity and Gas</i>	31 003,2
E	Pengadaan Air; Pengelolaan Sampah, Limbah, dan Daur Ulang/ <i>Water Supply; Sewerage, Waste Management, and Remediation Activities</i>	25 312,1
F	Konstruksi/ <i>Construction</i>	3 729 603,8
G	Perdagangan Besar dan Eceran; Reparasi Mobil dan Sepeda Motor/ <i>Wholesale and Retail Trade; Repair of Motor Vehicles and Motorcycles</i>	3 270 213,6
H	Transportasi dan Pergudangan/ <i>Transportation and Storage</i>	2 128 600,6
I	Penyediaan Akomodasi dan Makan Minum/ <i>Accommodation and Food Service Activities</i>	503 978,3
J	Informasi dan Komunikasi/ <i>Information and Communication</i>	2 580 522,1
K	Jasa Keuangan dan Asuransi/ <i>Financial and Insurance Activities</i>	1 707 202,1
L	Real Estat/ <i>Real Estate Activities</i>	747 759,4
M,N	Jasa Perusahaan/ <i>Business Activities</i>	172 488,7
O	Administrasi Pemerintahan, Pertahanan, dan Jaminan Sosial Wajib/ <i>Public Administration and Defence; Compulsory Social Security</i>	1 843 546,7
P	Jasa Pendidikan/ <i>Education</i>	3 135 092,3
Q	Jasa Kesehatan dan Kegiatan Sosial/ <i>Human Health and Social Work Activities</i>	916 466,3
R,S,T,U	Jasa Lainnya/ <i>Other Services Activities</i>	819 577,9
<b>Produk Domestik Regional Bruto/<i>Gross Regional Domestic Product</i></b>		<b>22 498 164,6</b>

Lanjutan Tabel/*Continued Table 8.1*

Lapangan Usaha/ <i>Industry</i>		2019
(1)		(4)
A	Pertanian, Kehutanan, dan Perikanan/ <i>Agriculture, Forestry, and Fishing</i>	550 672,69
B	Pertambangan dan Penggalian/ <i>Mining and Quarrying</i>	22 960,77
C	Industri Pengolahan/ <i>Manufacturing</i>	392 930,46
D	Pengadaan Listrik dan Gas/ <i>Electricity and Gas</i>	31 226,25
E	Pengadaan Air; Pengelolaan Sampah, Limbah, dan Daur Ulang/ <i>Water Supply; Sewerage, Waste Management, and Remediation Activities</i>	26 675,67
F	Konstruksi/ <i>Construction</i>	3 933 259,02
G	Perdagangan Besar dan Eceran; Reparasi Mobil dan Sepeda Motor/ <i>Wholesale and Retail Trade; Repair of Motor Vehicles and Motorcycles</i>	3 646 516,97
H	Transportasi dan Pergudangan/ <i>Transportation and Storage</i>	2 302 477,21
I	Penyediaan Akomodasi dan Makan Minum/ <i>Accommodation and Food Service Activities</i>	543 701,11
J	Informasi dan Komunikasi/ <i>Information and Communication</i>	2 806 261,55
K	Jasa Keuangan dan Asuransi/ <i>Financial and Insurance Activities</i>	1 812 297,34
L	Real Estat/ <i>Real Estate Activities</i>	744 249,59
M,N	Jasa Perusahaan/ <i>Business Activities</i>	182 387,01
O	Administrasi Pemerintahan, Pertahanan, dan Jaminan Sosial Wajib/ <i>Public Administration and Defence; Compulsory Social Security</i>	2 073 108,48
P	Jasa Pendidikan/ <i>Education</i>	3 436 125,14
Q	Jasa Kesehatan dan Kegiatan Sosial/ <i>Human Health and Social Work Activities</i>	1 002 327,48
R,S,T,U	Jasa Lainnya/ <i>Other Services Activities</i>	903 773,95
<b>Produk Domestik Regional Bruto/<i>Gross Regional Domestic Product</i></b>		<b>24 410 950,69</b>

Lanjutan Tabel/*Continued Table* 8.1

<b>Lapangan Usaha/<i>Industry</i></b>		<b>2020*</b>
	(1)	(5)
A	Pertanian, Kehutanan, dan Perikanan/ <i>Agriculture, Forestry, and Fishing</i>	563 617,10
B	Pertambangan dan Penggalian/ <i>Mining and Quarrying</i>	23 364,23
C	Industri Pengolahan/ <i>Manufacturing</i>	379 711,24
D	Pengadaan Listrik dan Gas/ <i>Electricity and Gas</i>	33 898,80
E	Pengadaan Air; Pengelolaan Sampah, Limbah, dan Daur Ulang/ <i>Water Supply; Sewerage, Waste Management, and Remediation Activities</i>	28 219,56
F	Konstruksi/ <i>Construction</i>	3 533 626,92
G	Perdagangan Besar dan Eceran; Reparasi Mobil dan Sepeda Motor/ <i>Wholesale and Retail Trade; Repair of Motor Vehicles and Motorcycles</i>	3 560 468,28
H	Transportasi dan Pergudangan/ <i>Transportation and Storage</i>	1 772 064,91
I	Penyediaan Akomodasi dan Makan Minum/ <i>Accommodation and Food Service Activities</i>	394 322,97
J	Informasi dan Komunikasi/ <i>Information and Communication</i>	3 200 952,89
K	Jasa Keuangan dan Asuransi/ <i>Financial and Insurance Activities</i>	1 932 398,72
L	Real Estat/ <i>Real Estate Activities</i>	733 414,68
M,N	Jasa Perusahaan/ <i>Business Activities</i>	103 903,91
O	Administrasi Pemerintahan, Pertahanan, dan Jaminan Sosial Wajib/ <i>Public Administration and Defence; Compulsory Social Security</i>	2 153 629,50
P	Jasa Pendidikan/ <i>Education</i>	3 596 890,24
Q	Jasa Kesehatan dan Kegiatan Sosial/ <i>Human Health and Social Work Activities</i>	1 104 779,57
R,S,T,U	Jasa Lainnya/ <i>Other Services Activities</i>	797 516,85
<b>Produk Domestik Regional Bruto/<i>Gross Regional Domestic Product</i></b>		<b>23 912 780,35</b>

Lanjutan Tabel/*Continued Table 8.1*

Lapangan Usaha/ <i>Industry</i>		2021**
(1)		(6)
A	Pertanian, Kehutanan, dan Perikanan/ <i>Agriculture, Forestry, and Fishing</i>	579 639,10
B	Pertambangan dan Penggalian/ <i>Mining and Quarrying</i>	23 633,27
C	Industri Pengolahan/ <i>Manufacturing</i>	360 032,98
D	Pengadaan Listrik dan Gas/ <i>Electricity and Gas</i>	36 633,34
E	Pengadaan Air; Pengelolaan Sampah, Limbah, dan Daur Ulang/ <i>Water Supply; Sewerage, Waste Management, and Remediation Activities</i>	32 570,54
F	Konstruksi/ <i>Construction</i>	3 687 077,90
G	Perdagangan Besar dan Eceran; Reparasi Mobil dan Sepeda Motor/ <i>Wholesale and Retail Trade; Repair of Motor Vehicles and Motorcycles</i>	3 631 670,25
H	Transportasi dan Pergudangan/ <i>Transportation and Storage</i>	1 781 121,71
I	Penyediaan Akomodasi dan Makan Minum/ <i>Accommodation and Food Service Activities</i>	399 324,05
J	Informasi dan Komunikasi/ <i>Information and Communication</i>	3 373 953,76
K	Jasa Keuangan dan Asuransi/ <i>Financial and Insurance Activities</i>	2 050 809,37
L	Real Estat/ <i>Real Estate Activities</i>	726 114,74
M,N	Jasa Perusahaan/ <i>Business Activities</i>	90 471,04
O	Administrasi Pemerintahan, Pertahanan, dan Jaminan Sosial Wajib/ <i>Public Administration and Defence; Compulsory Social Security</i>	2 047 974,25
P	Jasa Pendidikan/ <i>Education</i>	3 552 491,22
Q	Jasa Kesehatan dan Kegiatan Sosial/ <i>Human Health and Social Work Activities</i>	1 207 457,67
R,S,T,U	Jasa Lainnya/ <i>Other Services Activities</i>	763 516,95
<b>Produk Domestik Regional Bruto/<i>Gross Regional Domestic Product</i></b>		<b>24 344 492,15</b>

Catatan/*Note*: \* Angka Sementara/*Preliminary Figures*

\*\*\* Angka Sangat Sementara/*Very Preliminary Figures*

Sumber/*Source*: Badan Pusat Statistik Kota Kupang/ *BPS – Statistics of Kupang Municipality*

**Tabel**  
**Table 8.2**

**Produk Domestik Regional Bruto Atas Dasar Harga Konstan 2010 Menurut Lapangan Usaha Kota Kupang (juta rupiah), 2017–2021**  
**Gross Regional Domestic Product at 2010 Constant Market Prices by Industry Kupang Municipality (million rupiahs), 2017–2021**

Lapangan Usaha/Industry		2017
(1)		(2)
A	Pertanian, Kehutanan, dan Perikanan/ <i>Agriculture, Forestry, and Fishing</i>	321 908,2
B	Pertambangan dan Penggalian/ <i>Mining and Quarrying</i>	15 033,2
C	Industri Pengolahan/ <i>Manufacturing</i>	228 925,4
D	Pengadaan Listrik dan Gas/ <i>Electricity and Gas</i>	19 720,5
E	Pengadaan Air; Pengelolaan Sampah, Limbah, dan Daur Ulang/ <i>Water Supply; Sewerage, Waste Management, and Remediation Activities</i>	20 567,2
F	Konstruksi/ <i>Construction</i>	2 379 795,6
G	Perdagangan Besar dan Eceran; Reparasi Mobil dan Sepeda Motor/ <i>Wholesale and Retail Trade; Repair of Motor Vehicles and Motorcycles</i>	2 246 605,2
H	Transportasi dan Pergudangan/ <i>Transportation and Storage</i>	1 187 968,1
I	Penyediaan Akomodasi dan Makan Minum/ <i>Accommodation and Food Service Activities</i>	283 934,5
J	Informasi dan Komunikasi/ <i>Information and Communication</i>	2 149 494,3
K	Jasa Keuangan dan Asuransi/ <i>Financial and Insurance Activities</i>	1 020 891,2
L	Real Estat/ <i>Real Estate Activities</i>	475 292,7
M,N	Jasa Perusahaan/ <i>Business Activities</i>	94 806,8
O	Administrasi Pemerintahan, Pertahanan, dan Jaminan Sosial Wajib/ <i>Public Administration and Defence; Compulsory Social Security</i>	1 170 877,5
P	Jasa Pendidikan/ <i>Education</i>	2 019 266,7
Q	Jasa Kesehatan dan Kegiatan Sosial/ <i>Human Health and Social Work Activities</i>	590 804,9
R,S,T,U	Jasa Lainnya/ <i>Other Services Activities</i>	544 242,3
<b>Produk Domestik Regional Bruto/Gross Regional Domestic Product</b>		<b>14 770 134,3</b>

Lanjutan Tabel/*Continued Table 8.2*

<b>Lapangan Usaha/Industry</b>		<b>2018</b>
<b>(1)</b>		<b>(3)</b>
A	Pertanian, Kehutanan, dan Perikanan/ <i>Agriculture, Forestry, and Fishing</i>	341 566,7
B	Pertambangan dan Penggalian/ <i>Mining and Quarrying</i>	15 302,9
C	Industri Pengolahan/ <i>Manufacturing</i>	246 873,1
D	Pengadaan Listrik dan Gas/ <i>Electricity and Gas</i>	21 365,7
E	Pengadaan Air; Pengelolaan Sampah, Limbah, dan Daur Ulang/ <i>Water Supply; Sewerage, Waste Management, and Remediation Activities</i>	20 908,2
F	Konstruksi/ <i>Construction</i>	2 531 040,6
G	Perdagangan Besar dan Eceran; Reparasi Mobil dan Sepeda Motor/ <i>Wholesale and Retail Trade; Repair of Motor Vehicles and Motorcycles</i>	2 430 541,1
H	Transportasi dan Pergudangan/ <i>Transportation and Storage</i>	1 309 034,4
I	Penyediaan Akomodasi dan Makan Minum/ <i>Accommodation and Food Service Activities</i>	324 521,4
J	Informasi dan Komunikasi/ <i>Information and Communication</i>	2 290 545,9
K	Jasa Keuangan dan Asuransi/ <i>Financial and Insurance Activities</i>	1 062 240,5
L	Real Estat/ <i>Real Estate Activities</i>	498 315,6
M,N	Jasa Perusahaan/ <i>Business Activities</i>	96 554,6
O	Administrasi Pemerintahan, Pertahanan, dan Jaminan Sosial Wajib/ <i>Public Administration and Defence; Compulsory Social Security</i>	1 268 770,4
P	Jasa Pendidikan/ <i>Education</i>	2 060 933,8
Q	Jasa Kesehatan dan Kegiatan Sosial/ <i>Human Health and Social Work Activities</i>	642 698,9
R,S,T,U	Jasa Lainnya/ <i>Other Services Activities</i>	582 471,6
<b>Produk Domestik Regional Bruto/Gross Regional Domestic Product</b>		<b>15 743 685,4</b>



Lanjutan Tabel/*Continued Table 8.2*

<b>Lapangan Usaha/Industry</b>		<b>2019</b>
	(1)	(4)
A	Pertanian, Kehutanan, dan Perikanan/ <i>Agriculture, Forestry, and Fishing</i>	352 636,93
B	Pertambangan dan Penggalian/ <i>Mining and Quarrying</i>	15 854,98
C	Industri Pengolahan/ <i>Manufacturing</i>	274 608,87
D	Pengadaan Listrik dan Gas/ <i>Electricity and Gas</i>	21 499,54
E	Pengadaan Air; Pengelolaan Sampah, Limbah, dan Daur Ulang/ <i>Water Supply; Sewerage, Waste Management, and Remediation Activities</i>	22 004,31
F	Konstruksi/ <i>Construction</i>	2 620 744,60
G	Perdagangan Besar dan Eceran; Reparasi Mobil dan Sepeda Motor/ <i>Wholesale and Retail Trade; Repair of Motor Vehicles and Motorcycles</i>	2 632 300,15
H	Transportasi dan Pergudangan/ <i>Transportation and Storage</i>	1 358 013,75
I	Penyediaan Akomodasi dan Makan Minum/ <i>Accommodation and Food Service Activities</i>	349 862,43
J	Informasi dan Komunikasi/ <i>Information and Communication</i>	2 466 096,84
K	Jasa Keuangan dan Asuransi/ <i>Financial and Insurance Activities</i>	1 096 029,34
L	Real Estat/ <i>Real Estate Activities</i>	495 480,66
M,N	Jasa Perusahaan/ <i>Business Activities</i>	101 492,41
O	Administrasi Pemerintahan, Pertahanan, dan Jaminan Sosial Wajib/ <i>Public Administration and Defence; Compulsory Social Security</i>	1 385 994,32
P	Jasa Pendidikan/ <i>Education</i>	2 178 269,73
Q	Jasa Kesehatan dan Kegiatan Sosial/ <i>Human Health and Social Work Activities</i>	694 001,14
R,S,T,U	Jasa Lainnya/ <i>Other Services Activities</i>	629 030,25
<b>Produk Domestik Regional Bruto/<i>Gross Regional Domestic Product</i></b>		<b>16 693 920,24</b>

Lanjutan Tabel/*Continued Table* 8.2

Lapangan Usaha/ <i>Industry</i>		2020*
	(1)	(5)
A	Pertanian, Kehutanan, dan Perikanan/ <i>Agriculture, Forestry, and Fishing</i>	356 495,91
B	Pertambangan dan Penggalian/ <i>Mining and Quarrying</i>	15 995,21
C	Industri Pengolahan/ <i>Manufacturing</i>	255 380,43
D	Pengadaan Listrik dan Gas/ <i>Electricity and Gas</i>	23 272,01
E	Pengadaan Air; Pengelolaan Sampah, Limbah, dan Daur Ulang/ <i>Water Supply; Sewerage, Waste Management, and Remediation Activities</i>	23 202,50
F	Konstruksi/ <i>Construction</i>	2 356 734,26
G	Perdagangan Besar dan Eceran; Reparasi Mobil dan Sepeda Motor/ <i>Wholesale and Retail Trade; Repair of Motor Vehicles and Motorcycles</i>	2 493 069,42
H	Transportasi dan Pergudangan/ <i>Transportation and Storage</i>	1 092 607,96
I	Penyediaan Akomodasi dan Makan Minum/ <i>Accommodation and Food Service Activities</i>	251 490,27
J	Informasi dan Komunikasi/ <i>Information and Communication</i>	2 817 404,00
K	Jasa Keuangan dan Asuransi/ <i>Financial and Insurance Activities</i>	1 177 842,31
L	Real Estat/ <i>Real Estate Activities</i>	490 499,75
M,N	Jasa Perusahaan/ <i>Business Activities</i>	56 423,51
O	Administrasi Pemerintahan, Pertahanan, dan Jaminan Sosial Wajib/ <i>Public Administration and Defence; Compulsory Social Security</i>	1 443 967,22
P	Jasa Pendidikan/ <i>Education</i>	2 220 474,40
Q	Jasa Kesehatan dan Kegiatan Sosial/ <i>Human Health and Social Work Activities</i>	726 675,93
R,S,T,U	Jasa Lainnya/ <i>Other Services Activities</i>	549 461,16
<b>Produk Domestik Regional Bruto/<i>Gross Regional Domestic Product</i></b>		<b>16 350 996,25</b>

Lanjutan Tabel/*Continued Table 8.2*

Lapangan Usaha/ <i>Industry</i>		2021**
(1)		(6)
A	Pertanian, Kehutanan, dan Perikanan/ <i>Agriculture, Forestry, and Fishing</i>	363 047,50
B	Pertambangan dan Penggalian/ <i>Mining and Quarrying</i>	16 096,20
C	Industri Pengolahan/ <i>Manufacturing</i>	237 723,99
D	Pengadaan Listrik dan Gas/ <i>Electricity and Gas</i>	24 735,64
E	Pengadaan Air; Pengelolaan Sampah, Limbah, dan Daur Ulang/ <i>Water Supply; Sewerage, Waste Management, and Remediation Activities</i>	26 552,59
F	Konstruksi/ <i>Construction</i>	2 438 534,30
G	Perdagangan Besar dan Eceran; Reparasi Mobil dan Sepeda Motor/ <i>Wholesale and Retail Trade; Repair of Motor Vehicles and Motorcycles</i>	2 515 915,53
H	Transportasi dan Pergudangan/ <i>Transportation and Storage</i>	1 097 613,52
I	Penyediaan Akomodasi dan Makan Minum/ <i>Accommodation and Food Service Activities</i>	258 556,27
J	Informasi dan Komunikasi/ <i>Information and Communication</i>	2 967 404,10
K	Jasa Keuangan dan Asuransi/ <i>Financial and Insurance Activities</i>	1 206 337,43
L	Real Estat/ <i>Real Estate Activities</i>	490 899,83
M,N	Jasa Perusahaan/ <i>Business Activities</i>	48 023,60
O	Administrasi Pemerintahan, Pertahanan, dan Jaminan Sosial Wajib/ <i>Public Administration and Defence; Compulsory Social Security</i>	1 356 425,11
P	Jasa Pendidikan/ <i>Education</i>	2 172 274,49
Q	Jasa Kesehatan dan Kegiatan Sosial/ <i>Human Health and Social Work Activities</i>	784 676,91
R,S,T,U	Jasa Lainnya/ <i>Other Services Activities</i>	525 461,26
<b>Produk Domestik Regional Bruto/<i>Gross Regional Domestic Product</i></b>		<b>16 530 278,26</b>

Catatan/*Note*: \* Angka Sementara/*Preliminary Figures*

\*\* Angka Sangat Sementara/*Very Preliminary Figures*

Sumber/*Source*: Badan Pusat Statistik Kota Kupang/ *BPS – Statistics of Kupang Municipality*

**Tabel**  
**Table** 8.3

**Distribusi Persentase Produk Domestik Regional Bruto Atas Dasar Harga Berlaku Menurut Lapangan Usaha Kota Kupang, 2017–2021**  
**Percentage Distribution of Gross Regional Domestic Product at Current Market Prices by Industry Kupang Municipality, 2017–2021**

Lapangan Usaha/Industry		2017
(1)		(2)
A	Pertanian, Kehutanan, dan Perikanan/ <i>Agriculture, Forestry, and Fishing</i>	2,26
B	Pertambangan dan Penggalian/ <i>Mining and Quarrying</i>	0,10
C	Industri Pengolahan/ <i>Manufacturing</i>	1,52
D	Pengadaan Listrik dan Gas/ <i>Electricity and Gas</i>	0,13
E	Pengadaan Air; Pengelolaan Sampah, Limbah, dan Daur Ulang/ <i>Water Supply; Sewerage, Waste Management, and Remediation Activities</i>	0,12
F	Konstruksi/ <i>Construction</i>	16,73
G	Perdagangan Besar dan Eceran; Reparasi Mobil dan Sepeda Motor/ <i>Wholesale and Retail Trade; Repair of Motor Vehicles and Motorcycles</i>	14,45
H	Transportasi dan Pergudangan/ <i>Transportation and Storage</i>	9,09
I	Penyediaan Akomodasi dan Makan Minum/ <i>Accommodation and Food Service Activities</i>	2,13
J	Informasi dan Komunikasi/ <i>Information and Communication</i>	11,69
K	Jasa Keuangan dan Asuransi/ <i>Financial and Insurance Activities</i>	7,56
L	Real Estat/ <i>Real Estate Activities</i>	3,43
M,N	Jasa Perusahaan/ <i>Business Activities</i>	0,80
O	Administrasi Pemerintahan, Pertahanan, dan Jaminan Sosial Wajib/ <i>Public Administration and Defence; Compulsory Social Security</i>	7,98
P	Jasa Pendidikan/ <i>Education</i>	14,33
Q	Jasa Kesehatan dan Kegiatan Sosial/ <i>Human Health and Social Work Activities</i>	4,01
R,S,T,U	Jasa Lainnya/ <i>Other Services Activities</i>	3,66
<b>Produk Domestik Regional Bruto/Gross Regional Domestic Product</b>		<b>100,00</b>

Lanjutan Tabel/*Continued Table 8.3*

<b>Lapangan Usaha/Industry</b>		<b>2018</b>
<b>(1)</b>		<b>(3)</b>
A	Pertanian, Kehutanan, dan Perikanan/ <i>Agriculture, Forestry, and Fishing</i>	2,30
B	Pertambangan dan Penggalian/ <i>Mining and Quarrying</i>	0,10
C	Industri Pengolahan/ <i>Manufacturing</i>	1,54
D	Pengadaan Listrik dan Gas/ <i>Electricity and Gas</i>	0,14
E	Pengadaan Air; Pengelolaan Sampah, Limbah, dan Daur Ulang/ <i>Water Supply; Sewerage, Waste Management, and Remediation Activities</i>	0,11
F	Konstruksi/ <i>Construction</i>	16,58
G	Perdagangan Besar dan Eceran; Reparasi Mobil dan Sepeda Motor/ <i>Wholesale and Retail Trade; Repair of Motor Vehicles and Motorcycles</i>	14,54
H	Transportasi dan Pergudangan/ <i>Transportation and Storage</i>	9,46
I	Penyediaan Akomodasi dan Makan Minum/ <i>Accommodation and Food Service Activities</i>	2,24
J	Informasi dan Komunikasi/ <i>Information and Communication</i>	11,47
K	Jasa Keuangan dan Asuransi/ <i>Financial and Insurance Activities</i>	7,59
L	Real Estat/ <i>Real Estate Activities</i>	3,32
M,N	Jasa Perusahaan/ <i>Business Activities</i>	0,77
O	Administrasi Pemerintahan, Pertahanan, dan Jaminan Sosial Wajib/ <i>Public Administration and Defence; Compulsory Social Security</i>	8,19
P	Jasa Pendidikan/ <i>Education</i>	13,93
Q	Jasa Kesehatan dan Kegiatan Sosial/ <i>Human Health and Social Work Activities</i>	4,07
R,S,T,U	Jasa Lainnya/ <i>Other Services Activities</i>	3,64
<b>Produk Domestik Regional Bruto/Gross Regional Domestic Product</b>		<b>100,00</b>

Lanjutan Tabel/*Continued Table* 8.3

<b>Lapangan Usaha/Industry</b>		<b>2019</b>
<b>(1)</b>		<b>(4)</b>
A	Pertanian, Kehutanan, dan Perikanan/ <i>Agriculture, Forestry, and Fishing</i>	2,25
B	Pertambangan dan Penggalian/ <i>Mining and Quarrying</i>	0,09
C	Industri Pengolahan/ <i>Manufacturing</i>	1,61
D	Pengadaan Listrik dan Gas/ <i>Electricity and Gas</i>	0,13
E	Pengadaan Air; Pengelolaan Sampah, Limbah, dan Daur Ulang/ <i>Water Supply; Sewerage, Waste Management, and Remediation Activities</i>	0,11
F	Konstruksi/ <i>Construction</i>	16,11
G	Perdagangan Besar dan Eceran; Reparasi Mobil dan Sepeda Motor/ <i>Wholesale and Retail Trade; Repair of Motor Vehicles and Motorcycles</i>	14,94
H	Transportasi dan Pergudangan/ <i>Transportation and Storage</i>	9,43
I	Penyediaan Akomodasi dan Makan Minum/ <i>Accommodation and Food Service Activities</i>	2,23
J	Informasi dan Komunikasi/ <i>Information and Communication</i>	11,50
K	Jasa Keuangan dan Asuransi/ <i>Financial and Insurance Activities</i>	7,42
L	Real Estat/ <i>Real Estate Activities</i>	3,05
M,N	Jasa Perusahaan/ <i>Business Activities</i>	0,75
O	Administrasi Pemerintahan, Pertahanan, dan Jaminan Sosial Wajib/ <i>Public Administration and Defence; Compulsory Social Security</i>	8,49
P	Jasa Pendidikan/ <i>Education</i>	14,08
Q	Jasa Kesehatan dan Kegiatan Sosial/ <i>Human Health and Social Work Activities</i>	4,11
R,S,T,U	Jasa Lainnya/ <i>Other Services Activities</i>	3,70
<b>Produk Domestik Regional Bruto/Gross Regional Domestic Product</b>		<b>100,00</b>

Lanjutan Tabel/*Continued Table 8.3*

<b>Lapangan Usaha/Industry</b>		<b>2020*</b>
<b>(1)</b>		<b>(5)</b>
A	Pertanian, Kehutanan, dan Perikanan/ <i>Agriculture, Forestry, and Fishing</i>	2,36
B	Pertambangan dan Penggalian/ <i>Mining and Quarrying</i>	0,10
C	Industri Pengolahan/ <i>Manufacturing</i>	1,59
D	Pengadaan Listrik dan Gas/ <i>Electricity and Gas</i>	0,14
E	Pengadaan Air; Pengelolaan Sampah, Limbah, dan Daur Ulang/ <i>Water Supply; Sewerage, Waste Management, and Remediation Activities</i>	0,12
F	Konstruksi/ <i>Construction</i>	14,78
G	Perdagangan Besar dan Eceran; Reparasi Mobil dan Sepeda Motor/ <i>Wholesale and Retail Trade; Repair of Motor Vehicles and Motorcycles</i>	14,89
H	Transportasi dan Pergudangan/ <i>Transportation and Storage</i>	7,46
I	Penyediaan Akomodasi dan Makan Minum/ <i>Accommodation and Food Service Activities</i>	1,65
J	Informasi dan Komunikasi/ <i>Information and Communication</i>	13,34
K	Jasa Keuangan dan Asuransi/ <i>Financial and Insurance Activities</i>	8,08
L	Real Estat/ <i>Real Estate Activities</i>	3,07
M,N	Jasa Perusahaan/ <i>Business Activities</i>	0,43
O	Administrasi Pemerintahan, Pertahanan, dan Jaminan Sosial Wajib/ <i>Public Administration and Defence; Compulsory Social Security</i>	9,01
P	Jasa Pendidikan/ <i>Education</i>	15,04
Q	Jasa Kesehatan dan Kegiatan Sosial/ <i>Human Health and Social Work Activities</i>	4,62
R,S,T,U	Jasa Lainnya/ <i>Other Services Activities</i>	3,34
<b>Produk Domestik Regional Bruto/Gross Regional Domestic Product</b>		<b>100,00</b>

Lanjutan Tabel/*Continued Table* 8.3

Lapangan Usaha/ <i>Industry</i>		2021**
(1)		(6)
A	Pertanian, Kehutanan, dan Perikanan/ <i>Agriculture, Forestry, and Fishing</i>	2,38
B	Pertambangan dan Penggalian/ <i>Mining and Quarrying</i>	0,10
C	Industri Pengolahan/ <i>Manufacturing</i>	1,48
D	Pengadaan Listrik dan Gas/ <i>Electricity and Gas</i>	0,15
E	Pengadaan Air; Pengelolaan Sampah, Limbah, dan Daur Ulang/ <i>Water Supply; Sewerage, Waste Management, and Remediation Activities</i>	0,13
F	Konstruksi/ <i>Construction</i>	15,15
G	Perdagangan Besar dan Eceran; Reparasi Mobil dan Sepeda Motor/ <i>Wholesale and Retail Trade; Repair of Motor Vehicles and Motorcycles</i>	14,92
H	Transportasi dan Pergudangan/ <i>Transportation and Storage</i>	7,32
I	Penyediaan Akomodasi dan Makan Minum/ <i>Accommodation and Food Service Activities</i>	1,64
J	Informasi dan Komunikasi/ <i>Information and Communication</i>	13,86
K	Jasa Keuangan dan Asuransi/ <i>Financial and Insurance Activities</i>	8,42
L	Real Estat/ <i>Real Estate Activities</i>	2,98
M,N	Jasa Perusahaan/ <i>Business Activities</i>	0,37
O	Administrasi Pemerintahan, Pertahanan, dan Jaminan Sosial Wajib/ <i>Public Administration and Defence; Compulsory Social Security</i>	8,41
P	Jasa Pendidikan/ <i>Education</i>	14,59
Q	Jasa Kesehatan dan Kegiatan Sosial/ <i>Human Health and Social Work Activities</i>	4,96
R,S,T,U	Jasa Lainnya/ <i>Other Services Activities</i>	3,14
<b>Produk Domestik Regional Bruto/<i>Gross Regional Domestic Product</i></b>		<b>100,00</b>

Catatan/*Note*: \* Angka Sementara/*Preliminary Figures*

\*\* Angka Sangat Sementara/*Very Preliminary Figures*

Sumber/*Source*: Badan Pusat Statistik Kota Kupang/ *BPS – Statistics of Kupang Municipality*



**Tabel**  
**Table** 8.4

**Laju Pertumbuhan Produk Domestik Regional Bruto Atas Dasar Harga Konstan 2010 Menurut Lapangan Usaha Kota Kupang (persen), 2018–2021**  
**Growth Rate of Gross Regional Domestic Product at 2010 Constant Market Prices by Industry Kupang Municipality (percent), 2018–2021**

Lapangan Usaha/Industry		2018
(1)		(2)
A	Pertanian, Kehutanan, dan Perikanan/ <i>Agriculture, Forestry, and Fishing</i>	6,11
B	Pertambangan dan Penggalian/ <i>Mining and Quarrying</i>	1,79
C	Industri Pengolahan/ <i>Manufacturing</i>	7,84
D	Pengadaan Listrik dan Gas/ <i>Electricity and Gas</i>	8,34
E	Pengadaan Air; Pengelolaan Sampah, Limbah, dan Daur Ulang/ <i>Water Supply; Sewerage, Waste Management, and Remediation Activities</i>	1,66
F	Konstruksi/ <i>Construction</i>	6,36
G	Perdagangan Besar dan Eceran; Reparasi Mobil dan Sepeda Motor/ <i>Wholesale and Retail Trade; Repair of Motor Vehicles and Motorcycles</i>	8,19
H	Transportasi dan Pergudangan/ <i>Transportation and Storage</i>	10,19
I	Penyediaan Akomodasi dan Makan Minum/ <i>Accommodation and Food Service Activities</i>	14,29
J	Informasi dan Komunikasi/ <i>Information and Communication</i>	6,56
K	Jasa Keuangan dan Asuransi/ <i>Financial and Insurance Activities</i>	4,05
L	Real Estat/ <i>Real Estate Activities</i>	4,84
M,N	Jasa Perusahaan/ <i>Business Activities</i>	1,84
O	Administrasi Pemerintahan, Pertahanan, dan Jaminan Sosial Wajib/ <i>Public Administration and Defence; Compulsory Social Security</i>	8,36
P	Jasa Pendidikan/ <i>Education</i>	2,06
Q	Jasa Kesehatan dan Kegiatan Sosial/ <i>Human Health and Social Work Activities</i>	8,78
R,S,T,U	Jasa Lainnya/ <i>Other Services Activities</i>	7,02
<b>Produk Domestik Regional Bruto/Gross Regional Domestic Product</b>		<b>6,59</b>

Lanjutan Tabel/*Continued Table 8.4*

Lapangan Usaha/ <i>Industry</i>		2019
(1)		(3)
A	Pertanian, Kehutanan, dan Perikanan/ <i>Agriculture, Forestry, and Fishing</i>	3,18
B	Pertambangan dan Penggalian/ <i>Mining and Quarrying</i>	3,61
C	Industri Pengolahan/ <i>Manufacturing</i>	11,23
D	Pengadaan Listrik dan Gas/ <i>Electricity and Gas</i>	0,63
E	Pengadaan Air; Pengelolaan Sampah, Limbah, dan Daur Ulang/ <i>Water Supply; Sewerage, Waste Management, and Remediation Activities</i>	5,24
F	Konstruksi/ <i>Construction</i>	3,54
G	Perdagangan Besar dan Eceran; Reparasi Mobil dan Sepeda Motor/ <i>Wholesale and Retail Trade; Repair of Motor Vehicles and Motorcycles</i>	8,30
H	Transportasi dan Pergudangan/ <i>Transportation and Storage</i>	3,74
I	Penyediaan Akomodasi dan Makan Minum/ <i>Accommodation and Food Service Activities</i>	7,81
J	Informasi dan Komunikasi/ <i>Information and Communication</i>	7,66
K	Jasa Keuangan dan Asuransi/ <i>Financial and Insurance Activities</i>	3,18
L	Real Estat/ <i>Real Estate Activities</i>	-0,57
M,N	Jasa Perusahaan/ <i>Business Activities</i>	5,11
O	Administrasi Pemerintahan, Pertahanan, dan Jaminan Sosial Wajib/ <i>Public Administration and Defence; Compulsory Social Security</i>	9,24
P	Jasa Pendidikan/ <i>Education</i>	5,69
Q	Jasa Kesehatan dan Kegiatan Sosial/ <i>Human Health and Social Work Activities</i>	7,98
R,S,T,U	Jasa Lainnya/ <i>Other Services Activities</i>	7,99
<b>Produk Domestik Regional Bruto/<i>Gross Regional Domestic Product</i></b>		<b>6,03</b>

Lanjutan Tabel/*Continued Table 8.4*

<b>Lapangan Usaha/Industry</b>		<b>2020*</b>
<b>(1)</b>		<b>(4)</b>
A	Pertanian, Kehutanan, dan Perikanan/ <i>Agriculture, Forestry, and Fishing</i>	1,12
B	Pertambangan dan Penggalian/ <i>Mining and Quarrying</i>	0,88
C	Industri Pengolahan/ <i>Manufacturing</i>	-7,00
D	Pengadaan Listrik dan Gas/ <i>Electricity and Gas</i>	8,24
E	Pengadaan Air; Pengelolaan Sampah, Limbah, dan Daur Ulang/ <i>Water Supply; Sewerage, Waste Management, and Remediation Activities</i>	5,45
F	Konstruksi/ <i>Construction</i>	-10,07
G	Perdagangan Besar dan Eceran; Reparasi Mobil dan Sepeda Motor/ <i>Wholesale and Retail Trade; Repair of Motor Vehicles and Motorcycles</i>	-5,28
H	Transportasi dan Pergudangan/ <i>Transportation and Storage</i>	-18,58
I	Penyediaan Akomodasi dan Makan Minum/ <i>Accommodation and Food Service Activities</i>	-28,12
J	Informasi dan Komunikasi/ <i>Information and Communication</i>	13,72
K	Jasa Keuangan dan Asuransi/ <i>Financial and Insurance Activities</i>	7,46
L	Real Estat/ <i>Real Estate Activities</i>	-1,01
M,N	Jasa Perusahaan/ <i>Business Activities</i>	-44,41
O	Administrasi Pemerintahan, Pertahanan, dan Jaminan Sosial Wajib/ <i>Public Administration and Defence; Compulsory Social Security</i>	4,18
P	Jasa Pendidikan/ <i>Education</i>	1,94
Q	Jasa Kesehatan dan Kegiatan Sosial/ <i>Human Health and Social Work Activities</i>	4,71
R,S,T,U	Jasa Lainnya/ <i>Other Services Activities</i>	-12,65
<b>Produk Domestik Regional Bruto/<i>Gross Regional Domestic Product</i></b>		<b>-2,05</b>

Lanjutan Tabel/*Continued Table* 8.4

Lapangan Usaha/ <i>Industry</i>		2021**
(1)		(5)
A	Pertanian, Kehutanan, dan Perikanan/ <i>Agriculture, Forestry, and Fishing</i>	1,84
B	Pertambangan dan Penggalian/ <i>Mining and Quarrying</i>	0,63
C	Industri Pengolahan/ <i>Manufacturing</i>	-6,91
D	Pengadaan Listrik dan Gas/ <i>Electricity and Gas</i>	6,29
E	Pengadaan Air; Pengelolaan Sampah, Limbah, dan Daur Ulang/ <i>Water Supply; Sewerage, Waste Management, and Remediation Activities</i>	14,44
F	Konstruksi/ <i>Construction</i>	3,47
G	Perdagangan Besar dan Eceran; Reparasi Mobil dan Sepeda Motor/ <i>Wholesale and Retail Trade; Repair of Motor Vehicles and Motorcycles</i>	0,92
H	Transportasi dan Pergudangan/ <i>Transportation and Storage</i>	0,46
I	Penyediaan Akomodasi dan Makan Minum/ <i>Accommodation and Food Service Activities</i>	2,81
J	Informasi dan Komunikasi/ <i>Information and Communication</i>	5,32
K	Jasa Keuangan dan Asuransi/ <i>Financial and Insurance Activities</i>	2,42
L	Real Estat/ <i>Real Estate Activities</i>	0,08
M,N	Jasa Perusahaan/ <i>Business Activities</i>	-14,89
O	Administrasi Pemerintahan, Pertahanan, dan Jaminan Sosial Wajib/ <i>Public Administration and Defence; Compulsory Social Security</i>	-6,06
P	Jasa Pendidikan/ <i>Education</i>	-2,17
Q	Jasa Kesehatan dan Kegiatan Sosial/ <i>Human Health and Social Work Activities</i>	7,98
R,S,T,U	Jasa Lainnya/ <i>Other Services Activities</i>	-4,37
<b>Produk Domestik Regional Bruto/<i>Gross Regional Domestic Product</i></b>		<b>1,10</b>

Catatan/*Note*: \* Angka Sementara/*Preliminary Figures*

\*\* Angka Sangat Sementara/*Very Preliminary Figures*

Sumber/*Source*: Badan Pusat Statistik Kota Kupang / *BPS – Statistics of Kupang Municipality*

**Tabel**  
**Table** 8.5

**Produk Domestik Regional Bruto Atas Dasar Harga Berlaku Menurut Pengeluaran Kota Kupang (juta rupiah), 2018–2021**  
**Gross Regional Domestic Product at Current Market Prices by Expenditure of Kupang Municipality (million rupiahs), 2018–2021**

<b>Jenis Pengeluaran/Type of Expenditure</b>		<b>2018</b>
<b>(1)</b>		<b>(2)</b>
1	Pengeluaran Konsumsi Rumah Tangga/ <i>Households Consumption Expenditure</i>	16 202 051,06
2	Pengeluaran Konsumsi LNPR/ <i>NPISHs Consumption Expenditure</i>	929 242,21
3	Pengeluaran Konsumsi Pemerintah/ <i>Government Consumption Expenditure</i>	5 560 983,19
4	Pembentukan Modal Tetap Bruto/ <i>Gross Fixed Capital Formation</i>	16 046 331,48
5	Perubahan Inventori/ <i>Changes in Inventories</i>	106 051,68
6	Net Ekspor Barang dan Jasa / <i>Net Exports of Goods and Services</i>	-16 346 494,99
<b>Produk Domestik Regional Bruto/Gross Regional Domestic Product</b>		<b>22 498 164,62</b>

Lanjutan Tabel/*Continued Table* 8.5

<b>Jenis Pengeluaran/Type of Expenditure</b>		<b>2019</b>
<b>(1)</b>		<b>(3)</b>
1	Pengeluaran Konsumsi Rumah Tangga/ <i>Households Consumption Expenditure</i>	17 601 082,38
2	Pengeluaran Konsumsi LNPRT/ <i>NPISHs Consumption Expenditure</i>	975 532,76
3	Pengeluaran Konsumsi Pemerintah/ <i>Government Consumption Expenditure</i>	5 590 747,14
4	Pembentukan Modal Tetap Bruto/ <i>Gross Fixed Capital Formation</i>	17 128 368,03
5	Perubahan Inventori/ <i>Changes in Inventories</i>	137 354,70
6	Net Ekspor Barang dan Jasa / <i>Net Exports of Goods and Services</i>	-17 022 134,32
<b>Produk Domestik Regional Bruto/Gross Regional Domestic Product</b>		<b>24 410 950,69</b>

Lanjutan Tabel/*Continued Table 8.5*

<b>Jenis Pengeluaran/Type of Expenditure</b>		<b>2020*</b>
<b>(1)</b>		<b>(4)</b>
1	Pengeluaran Konsumsi Rumah Tangga/ <i>Households Consumption Expenditure</i>	16 649 722,26
2	Pengeluaran Konsumsi LNPRT/ <i>NPISHs Consumption Expenditure</i>	963 078,44
3	Pengeluaran Konsumsi Pemerintah/ <i>Government Consumption Expenditure</i>	5 084 843,23
4	Pembentukan Modal Tetap Bruto/ <i>Gross Fixed Capital Formation</i>	15 504 448,97
5	Perubahan Inventori/ <i>Changes in Inventories</i>	159 383,78
6	Net Ekspor Barang dan Jasa / <i>Net Exports of Goods and Services</i>	14 448 696,33
<b>Produk Domestik Regional Bruto/Gross Regional Domestic Product</b>		<b>23 912 780,35</b>

Lanjutan Tabel/*Continued Table* 8.5

<b>Jenis Pengeluaran/Type of Expenditure</b>		<b>2021**</b>
	(1)	(5)
1	Pengeluaran Konsumsi Rumah Tangga/ <i>Households Consumption Expenditure</i>	17 177 089,41
2	Pengeluaran Konsumsi LNPRT/ <i>NPISHs Consumption Expenditure</i>	1 023 047,61
3	Pengeluaran Konsumsi Pemerintah/ <i>Government Consumption Expenditure</i>	4 954 674,12
4	Pembentukan Modal Tetap Bruto/ <i>Gross Fixed Capital Formation</i>	16 378 938,33
5	Perubahan Inventori/ <i>Changes in Inventories</i>	163 706,88
6	Net Ekspor Barang dan Jasa / <i>Net Exports of Goods and Services</i>	-15 352 964,20
<b>Produk Domestik Regional Bruto/Gross Regional Domestic Product</b>		<b>24 344 492,15</b>

Catatan/Note: \* Angka Sementara/*Preliminary Figures*

\*\* Angka Sangat Sementara/*Very Preliminary Figures*

Data belum direkonsiliasi/ *Data has not been reconciled*

Sumber/Source: Badan Pusat Statistik Kota Kupang/ *BPS – Statistics of Kupang Municipality*



**Tabel**  
**Table 8.6**

**Produk Domestik Regional Bruto Atas Dasar Harga Konstan Menurut Pengeluaran Kota Kupang (juta rupiah), 2018–2021**  
**Gross Regional Domestic Product at Constant Prices by Expenditure of Kupang Municipality (million rupiahs), 2018–2021**

Jenis Pengeluaran/Type of Expenditure		2018
	(1)	(2)
1	Pengeluaran Konsumsi Rumah Tangga/ Households Consumption Expenditure	11 373 822,40
2	Pengeluaran Konsumsi LNPRT/ NPISHs Consumption Expenditure	669 632,22
3	Pengeluaran Konsumsi Pemerintah/ Government Consumption Expenditure	3 294 656,91
4	Pembentukan Modal Tetap Bruto/ Gross Fixed Capital Formation	10 703 937,98
5	Perubahan Inventori/ Changes in Inventories	55 434
6	Net Ekspor Barang dan Jasa/ Net Exports of Goods and Services	-10 353 798,20
<b>Produk Domestik Regional Bruto/Gross Regional Domestic Product</b>		<b>15 743 685,40</b>

Lanjutan Tabel/*Continued Table* 8.6

<b>Jenis Pengeluaran/Type of Expenditure</b>		<b>2019</b>
<b>(1)</b>		<b>(3)</b>
1	Pengeluaran Konsumsi Rumah Tangga/ <i>Households Consumption Expenditure</i>	12 058 597,81
2	Pengeluaran Konsumsi LNPRT/ <i>NPISHs Consumption Expenditure</i>	688 613,44
3	Pengeluaran Konsumsi Pemerintah/ <i>Government Consumption Expenditure</i>	3 307 342,22
4	Pembentukan Modal Tetap Bruto/ <i>Gross Fixed Capital Formation</i>	11 194 207,48
5	Perubahan Inventori/ <i>Changes in Inventories</i>	69 870,93
6	Net Ekspor Barang dan Jasa / <i>Net Exports of Goods and Services</i>	-10 624 711,63
<b>Produk Domestik Regional Bruto/Gross Regional Domestic Product</b>		<b>16 693 920,24</b>

Lanjutan Tabel/*Continued Table 8.6*

<b>Jenis Pengeluaran/Type of Expenditure</b>		<b>2020*</b>
<b>(1)</b>		<b>(4)</b>
1	Pengeluaran Konsumsi Rumah Tangga/ <i>Households Consumption Expenditure</i>	11 733 665,00
2	Pengeluaran Konsumsi LNPRT/ <i>NPISHs Consumption Expenditure</i>	668 049,55
3	Pengeluaran Konsumsi Pemerintah/ <i>Government Consumption Expenditure</i>	3 002 399,00
4	Pembentukan Modal Tetap Bruto/ <i>Gross Fixed Capital Formation</i>	10 055 802,87
5	Perubahan Inventori/ <i>Changes in Inventories</i>	80 032,03
6	Net Ekspor Barang dan Jasa / <i>Net Exports of Goods and Services</i>	-9 188 952,21
<b>Produk Domestik Regional Bruto/Gross Regional Domestic Product</b>		<b>16 350 996,25</b>

Lanjutan Tabel/*Continued Table* 8.6

<b>Jenis Pengeluaran/<i>Type of Expenditure</i></b>		<b>2021**</b>
	(1)	(5)
1	Pengeluaran Konsumsi Rumah Tangga/ <i>Households Consumption Expenditure</i>	11 910 260,13
2	Pengeluaran Konsumsi LNPRT/ <i>NPISHs Consumption Expenditure</i>	702 208,05
3	Pengeluaran Konsumsi Pemerintah/ <i>Government Consumption Expenditure</i>	2 855 505,48
4	Pembentukan Modal Tetap Bruto/ <i>Gross Fixed Capital Formation</i>	10 369 966,93
5	Perubahan Inventori/ <i>Changes in Inventories</i>	80 055,09
6	Net Ekspor Barang dan Jasa/ <i>Net Exports of Goods and Services</i>	-9 387 717,42
<b>Produk Domestik Regional Bruto/<i>Gross Regional Domestic Product</i></b>		<b>16 530 278,26</b>

Catatan/*Note*: \* Angka Sementara/*Preliminary Figures*

\*\* Angka Sangat Sementara/*Very Preliminary Figures*

Data belum direkonsiliasi/*Data has not been reconciled*

Sumber/*Source*: Badan Pusat Statistik Kota Kupang/ *BPS – Statistics of Kupang Municipality*

**Tabel**  
**Table** 8.7

**Distribusi Persentase Produk Domestik Regional Bruto Atas Dasar Harga Berlaku Menurut Pengeluaran Kota Kupang (persen), 2018–2021**  
**Percentage Distribution of Gross Regional Domestic Product at Current Market Prices by Expenditure of Kupang Municipality (percent), 2018–2021**

Jenis Pengeluaran/Type of Expenditure		2018
(1)		(2)
1	Pengeluaran Konsumsi Rumah Tangga/ Households Consumption Expenditure	72,01
2	Pengeluaran Konsumsi LNPRT/ NPISHs Consumption Expenditure	4,13
3	Pengeluaran Konsumsi Pemerintah/ Government Consumption Expenditure	24,72
4	Pembentukan Modal Tetap Bruto/ Gross Fixed Capital Formation	71,32
5	Perubahan Inventori/ Changes in Inventories	0,47
6	Net Ekspor Barang dan Jasa / Net Exports of Goods and Services	-72,66
<b>Produk Domestik Regional Bruto/Gross Regional Domestic Product</b>		<b>100,00</b>

Lanjutan Tabel/*Continued Table 8.7*

<b>Jenis Pengeluaran/Type of Expenditure</b>		<b>2019</b>
<b>(1)</b>		<b>(3)</b>
1	Pengeluaran Konsumsi Rumah Tangga/ <i>Households Consumption Expenditure</i>	72,10
2	Pengeluaran Konsumsi LNPRT/ <i>NPISHs Consumption Expenditure</i>	4,00
3	Pengeluaran Konsumsi Pemerintah/ <i>Government Consumption Expenditure</i>	22,90
4	Pembentukan Modal Tetap Bruto/ <i>Gross Fixed Capital Formation</i>	70,17
5	Perubahan Inventori/ <i>Changes in Inventories</i>	0,56
6	Net Ekspor Barang dan Jasa / <i>Net Exports of Goods and Services</i>	-69,73
<b>Produk Domestik Regional Bruto/Gross Regional Domestic Product</b>		<b>100,00</b>

Lanjutan Tabel/*Continued Table 8.7*

<b>Jenis Pengeluaran/<i>Type of Expenditure</i></b>		<b>2020*</b>
<b>(1)</b>		<b>(4)</b>
1	Pengeluaran Konsumsi Rumah Tangga/ <i>Households Consumption Expenditure</i>	69,63
2	Pengeluaran Konsumsi LNPR/ <i>NPISHs Consumption Expenditure</i>	4,03
3	Pengeluaran Konsumsi Pemerintah/ <i>Government Consumption Expenditure</i>	21,26
4	Pembentukan Modal Tetap Bruto/ <i>Gross Fixed Capital Formation</i>	64,84
5	Perubahan Inventori/ <i>Changes in Inventories</i>	0,67
6	Net Ekspor Barang dan Jasa / <i>Net Exports of Goods and Services</i>	-60,42
<b>Produk Domestik Regional Bruto/<i>Gross Regional Domestic Product</i></b>		<b>100,00</b>

Lanjutan Tabel/*Continued Table 8.7*

<b>Jenis Pengeluaran/Type of Expenditure</b>		<b>2021**</b>
<b>(1)</b>		<b>(5)</b>
1	Pengeluaran Konsumsi Rumah Tangga/ <i>Households Consumption Expenditure</i>	70,56
2	Pengeluaran Konsumsi LNPRT/ <i>NPISHs Consumption Expenditure</i>	4,20
3	Pengeluaran Konsumsi Pemerintah/ <i>Government Consumption Expenditure</i>	20,35
4	Pembentukan Modal Tetap Bruto/ <i>Gross Fixed Capital Formation</i>	67,28
5	Perubahan Inventori/ <i>Changes in Inventories</i>	0,67
6	Net Ekspor Barang dan Jasa / <i>Net Exports of Goods and Services</i>	-63,07
<b>Produk Domestik Regional Bruto/<i>Gross Regional Domestic Product</i></b>		<b>100,00</b>

Catatan/Note: \* Angka Sementara/*Preliminary Figures*

\*\* Angka Sangat Sementara/*Very Preliminary Figures*

Data belum direkonsiliasi/*Data has not been reconciled*

Sumber/Source: Badan Pusat Statistik Kota Kupang/ *BPS – Statistics of Kupang Municipality*



**Tabel**  
**Table 8.8**

**Laju Pertumbuhan Produk Domestik Regional Bruto Atas Dasar Harga Konstan Menurut Pengeluaran Kota Kupang (persen), 2019–2021**  
**Growth rate of Gross Regional Domestic Product at Constant Prices by Expenditure of Kupang Municipality (percent), 2019–2021**

<b>Jenis Pengeluaran/Type of Expenditure</b>		<b>2019</b>
	<b>(1)</b>	<b>(2)</b>
1	Pengeluaran Konsumsi Rumah Tangga/ <i>Households Consumption Expenditure</i>	6,02
2	Pengeluaran Konsumsi LNPRT/ <i>NPISHs Consumption Expenditure</i>	2,83
3	Pengeluaran Konsumsi Pemerintah/ <i>Government Consumption Expenditure</i>	0,39
4	Pembentukan Modal Tetap Bruto/ <i>Gross Fixed Capital Formation</i>	4,58
5	Perubahan Inventori/ <i>Changes in Inventories</i>	-
6	Net Ekspor Barang dan Jasa / <i>Net Exports of Goods and Services</i>	-
<b>Produk Domestik Regional Bruto/ <i>Gross Regional Domestic Product</i></b>		<b>6,04</b>

Lanjutan Tabel/*Continued Table* 8.8

<b>Jenis Pengeluaran/Type of Expenditure</b>		<b>2020*</b>
	(1)	(3)
1	Pengeluaran Konsumsi Rumah Tangga/ <i>Households Consumption Expenditure</i>	-2,69
2	Pengeluaran Konsumsi LNPRT/ <i>NPISHs Consumption Expenditure</i>	-2,99
3	Pengeluaran Konsumsi Pemerintah/ <i>Government Consumption Expenditure</i>	-9,22
4	Pembentukan Modal Tetap Bruto/ <i>Gross Fixed Capital Formation</i>	-10,17
5	Perubahan Inventori/ <i>Changes in Inventories</i>	-
6	Net Ekspor Barang dan Jasa / <i>Net Exports of Goods and Services</i>	-
<b>Produk Domestik Regional Bruto/Gross Regional Domestic Product</b>		<b>-2,05</b>

Lanjutan Tabel/*Continued Table 8.8*

<b>Jenis Pengeluaran/Type of Expenditure</b>		<b>2021**</b>
	(1)	(4)
1	Pengeluaran Konsumsi Rumah Tangga/ <i>Households Consumption Expenditure</i>	1,51
2	Pengeluaran Konsumsi LNPRT/ <i>NPISHs Consumption Expenditure</i>	5,11
3	Pengeluaran Konsumsi Pemerintah/ <i>Government Consumption Expenditure</i>	-4,89
4	Pembentukan Modal Tetap Bruto/ <i>Gross Fixed Capital Formation</i>	3,12
5	Perubahan Inventori/ <i>Changes in Inventories</i>	-
6	Net Ekspor Barang dan Jasa / <i>Net Exports of Goods and Services</i>	-
<b>Produk Domestik Regional Bruto/Gross Regional Domestic Product</b>		<b>1,10</b>

Catatan/Note: \* Angka Sementara/*Preliminary Figures*

\*\* Angka Sangat Sementara/*Very Preliminary Figures*

Data belum direkonsiliasi/ *Data has not been reconciled*

Sumber/Source: Badan Pusat Statistik Kota Kupang/ *BPS – Statistics of Kupang Municipality*

**Jumlah Koperasi  
 di Kota Kupang, 2020**

*Numbers of Cooperatives  
 in Kupang Municipality*



**KOPERASI TERBANYAK  
 BERADA DI KECAMATAN  
 OEBOBO**



**96**  
**KOPERASI**  
*Cooperative*

**84**

**KOPERASI SERBA USAHA**  
*Business Cooperative*



**103**

**KOPERASI LAINNYA**  
*Others (Consumer, Marketing, Service)*



**140**

**KOPERASI SIMPAN PINJAM**  
*Saving and Loan Cooperative*





**PENJELASAN TEKNIS**

Perseroan terbatas (PT) (Naamloze Vennootschap) adalah suatu badan hukum untuk menjalankan usaha yang memiliki modal terdiri dari saham-saham, yang pemiliknya memiliki bagian sebanyak saham yang dimilikinya. Karena modalnya terdiri dari saham-saham yang dapat diperjualbelikan, perubahan kepemilikan perusahaan dapat dilakukan tanpa perlu membubarkan perusahaan.

Persekutuan Komanditer (commanditaire vennootschap atau CV) adalah suatu persekutuan yang didirikan oleh seorang atau beberapa orang yang mempercayakan uang atau barang kepada seorang atau beberapa orang yang menjalankan perusahaan dan bertindak sebagai pemimpin.

Koperasi adalah badan usaha yang beranggotakan orang seseorang atau badan hukum koperasi dengan melandaskan kegiatannya berdasarkan prinsip koperasi sekaligus sebagai gerakan ekonomi rakyat yang berdasar atas asas kekeluargaan

**TECHNICAL NOTES**

*Limited Liability Company (PT) (Naamloze Vennootschap) is a legal entity to run a business that has capital consisting of shares, whose owner owns the most shares. Because the capital consists of tradable shares, changes in company ownership can be made without the need to dismiss the company.*

*The Commandit Guild (commanditaire vennootschap or CV) is a partnership established by a person or persons who entrusts money or goods to a person or persons who runs the company and acts as leader.*

*Cooperative is an establishment that its members are people or establishments with legal status of cooperative and its activities based on family principle.*

**ULASAN**

Jumlah perusahaan di Kota Kupang menurut badan hukumnya berjumlah 4.534 perusahaan. Tipe badan hukum yang paling banyak adalah perorangan sejumlah 2.087 perusahaan. Jumlah pedagang di Kota Kupang pada tahun 2018 adalah sebanyak 5.493 pedagang.

Pada tahun 2020, jumlah koperasi berstatus aktif yang paling banyak adalah Koperasi Simpan Pinjam (KSU) yaitu sebanyak 140 koperasi. Disusul Koperasi Serba Usaha sebanyak 84 koperasi. Koperasi paling banyak berada di wilayah kecamatan Oebobo, sebanyak 96 koperasi.

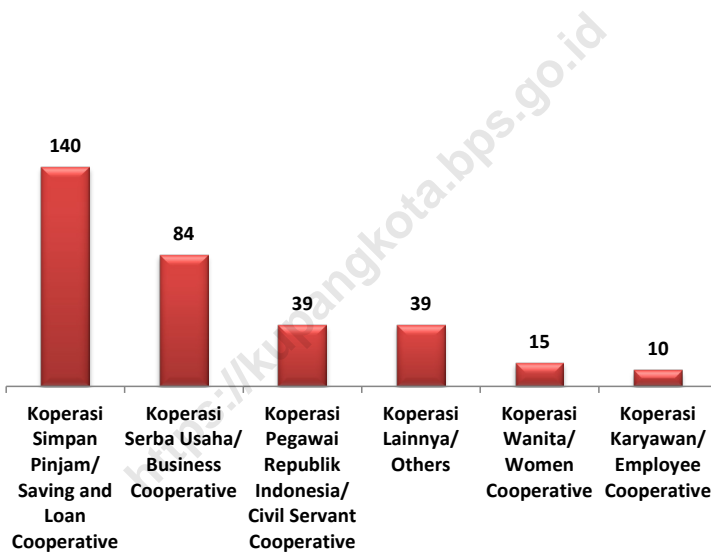
**DESCRIPTION**

*The number of establishment in Kupang Municipality by tipe of business entity is 4.534 establishment. The most common type of business entity are Individual company with total of 2.087 companies. Number of traders in Kupang Municipality in 2018 are 5.493 traders.*

*In 2020, the largest number of active cooperatives are Savings and Loans Cooperatives as many as 140 cooperatives. Followed by Multipurpose Cooperatives as many as 84 cooperatives. The most cooperatives are in the Oebobo subdistrict area, with 96 cooperatives.*

**Gambar**  
**Figures** 9.1

**Jumlah Koperasi Aktif Menurut Jenisnya di Kota Kupang, 2020**  
**Number of Active Cooperative by Types in Kupang Municipality, 2020**



Sumber/Source : Dinas Koperasi dan UKM Kota Kupang/ Cooperative and UKM Service of Kupang Municipality



**Tabel**  
**Table 9.3****Jumlah Sarana Perdagangan Menurut Jenisnya di Kota Kupang, 2016-2018**  
**Number of Trading Facilities by Type of Facility in Kupang Municipality, 2016-2018**

<b>Sarana Perdagangan</b> <b>Trading Facilities</b>	<b>2016</b>	<b>2017</b>	<b>2018</b>
(1)	(2)	(3)	(4)
Pasar/ Market	15	29	32
Toko/ Store	325	409	427
Kios	398	201	257
Warung	45	95	95
<b>Jumlah</b> <b>Total</b>	<b>469</b>	<b>783</b>	<b>811</b>

Catatan/Note: ...

Sumber/Source: Dinas Perindustrian dan Perdagangan Kota Kupang/ *Industrial and Trading Service of Kupang Municipality*

**Tabel**  
**Table** 9.4**Jumlah Koperasi Menurut Kelompok Koperasi di Kota Kupang, 2020**  
**Number of Cooperatives by Cooperative Group in Kupang Municipality, 2020**

No.	Kelompok Koperasi (Cooperative Group)	Aktif (Active)	Tidak Aktif (Not Active)	Jumlah Total
(1)	(2)	(3)	(4)	(5)
1.	Koperasi Unit Desa/ <i>Village Unit Cooperative</i>	1	1	2
2.	Koperasi Pertanian/ <i>Agricultural cooperatives</i>	1	1	2
3.	Koperasi Peternakan/ <i>Livestock Cooperative</i>	2	0	2
4.	Koperasi Pondok Pesantren/ <i>Islamic Boarding School cooperatives</i>	1	0	1
5.	Koperasi Nelayan/ <i>Fisherman Cooperative</i>	3	3	6
6.	Koperasi Karyawan/ <i>Employee Cooperative</i>	10	23	33
7.	Koperasi Angkatan Darat/ <i>Army Cooperative</i>	3	0	3
8.	Koperasi Angkatan Laut/ <i>Naval Cooperative</i>	1	0	1
9.	Koperasi Angkatan Udara/ <i>Air Force Cooperative</i>	1	0	1
10.	Koperasi Kepolisian/ <i>Police Cooperative</i>	3	4	7
11.	Koperasi Serba Usaha/ <i>Business Cooperative</i>	84	120	204
12.	Koperasi Pasar/ <i>Market cooperative</i>	1	1	2
13.	Koperasi Simpan Pinjam/ <i>Saving and Loan Cooperative</i>	140	46	186
14.	Koperasi Angkutan Darat/ <i>Transport Cooperative</i>	0	2	2
15.	Koperasi Pariwisata/ <i>Tourism Cooperative</i>	0	1	1
16.	Koperasi Telkom/ <i>Telkom Cooperative</i>	2	0	2
17.	Koperasi Pegawai Republik Indonesia/ <i>Civil Servant Cooperative</i>	39	42	81
18.	Koperasi Wanita/ <i>Women Cooperative</i>	15	8	23
19.	Koperasi Pensiunan ABRI/ <i>Pensioners Cooperative</i>	1	0	1
20.	Koperasi Mahasiswa/ <i>Student Cooperative</i>	2	0	2
21.	Koperasi Pemuda/ <i>Youth Cooperative</i>	0	3	3
22.	Koperasi Lainnya/ <i>Others</i>	15	1	16
23.	Koperasi Wredatama/ <i>Wredatama Cooperative</i>	0	2	2
24.	Koperasi Jasa Keuangan Syariah/ <i>Sharia Financial Service Cooperative</i>	2	0	2
<b>Jumlah/ Total</b>		<b>327</b>	<b>258</b>	<b>585</b>

Catatan/Note: ...

Sumber/Source: Dinas Koperasi dan UKM Kota Kupang/ *Cooperative and UKM Service of Kupang Municipality*

**Tabel**  
**Table 9.5****Jumlah Koperasi Aktif Menurut Jenis dan Kecamatan di Kota Kupang, 2020**  
**Number of Active Cooperative by Type and Subdistrict in Kupang Municipality, 2020**

No.	Kelompok Koperasi (Cooperative Group)	Kecamatan/Subdistrict	
		Alak	Maulafa
(1)	(2)	(3)	(4)
1.	Koperasi Unit Desa/ <i>Village Unit Cooperative</i>	1	-
2.	Koperasi Pertanian/ <i>Agricultural cooperatives</i>	1	-
3.	Koperasi Peternakan/ <i>Livestock Cooperative</i>	1	1
4.	Koperasi Pondok Pesantren/ <i>Islamic Boarding School cooperatives</i>	1	-
5.	Koperasi Nelayan/ <i>Fisherman Cooperative</i>	2	-
6.	Koperasi Karyawan/ <i>Employee Cooperative</i>	-	1
7.	Koperasi Angkatan Darat/ <i>Army Cooperative</i>	1	-
8.	Koperasi Angkatan Laut/ <i>Naval Cooperative</i>	1	-
9.	Koperasi Angkatan Udara/ <i>Air Force Cooperative</i>	-	1
10.	Koperasi Kepolisian/ <i>Police Cooperative</i>	-	-
11.	Koperasi Serba Usaha/ <i>Business Cooperative</i>	16	16
12.	Koperasi Pasar/ <i>Market cooperative</i>	-	-
13.	Koperasi Simpan Pinjam/ <i>Saving and Loan Cooperative</i>	15	24
14.	Koperasi Angkutan Darat/ <i>Transport Cooperative</i>	-	-
15.	Koperasi Pariwisata/ <i>Tourism Cooperative</i>	-	-
16.	Koperasi Telkom/ <i>T elkom Cooperative</i>	-	-
17.	Koperasi Pegawai Republik Indonesia/ <i>Civil Servant Cooperative</i>	5	3
18.	Koperasi Wanita/ <i>Women Cooperative</i>	1	3
19.	Koperasi Pensiunan ABRI/ <i>Pensioners Cooperative</i>	-	-
20.	Koperasi Mahasiswa/ <i>Student Cooperative</i>	-	1
21.	Koperasi Pemuda/ <i>Youth Cooperative</i>	-	-
22.	Koperasi Lainnya/ <i>Others</i>	2	5
23.	Koperasi Wredatama/ <i>Wredatama Cooperative</i>	-	-
24.	Koperasi Jasa Keuangan Syariah/ <i>Sharia Financial Service Cooperative</i>	2	-
<b>Jumlah/ Total</b>		<b>49</b>	<b>55</b>

Lanjutan Tabel/*Continued Table 9.5*

No.	Kelompok Koperasi (Cooperative Group)	Kecamatan/ <i>Subdistrict</i>	
		Oebobo	Kota Raja
(1)	(2)	(3)	(4)
1.	Koperasi Unit Desa/ <i>Village Unit Cooperative</i>	-	-
2.	Koperasi Pertanian/ <i>Agricultural cooperatives</i>	-	-
3.	Koperasi Peternakan/ <i>Livestock Cooperative</i>	-	-
4.	Koperasi Pondok Pesantren/ <i>Islamic Boarding School cooperatives</i>	-	-
5.	Koperasi Nelayan/ <i>Fisherman Cooperative</i>	-	-
6.	Koperasi Karyawan/ <i>Employee Cooperative</i>	4	1
7.	Koperasi Angkatan Darat/ <i>Army Cooperative</i>	2	-
8.	Koperasi Angkatan Laut/ <i>Naval Cooperative</i>	-	-
9.	Koperasi Angkatan Udara/ <i>Air Force Cooperative</i>	-	-
10.	Koperasi Kepolisian/ <i>Police Cooperative</i>	2	1
11.	Koperasi Serba Usaha/ <i>Business Cooperative</i>	22	14
12.	Koperasi Pasar/ <i>Market cooperative</i>	-	-
13.	Koperasi Simpan Pinjam/ <i>Saving and Loan Cooperative</i>	42	18
14.	Koperasi Angkutan Darat/ <i>Transport Cooperative</i>	-	-
15.	Koperasi Pariwisata/ <i>Tourism Cooperative</i>	-	-
16.	Koperasi Telkom/ <i>T elkom Cooperative</i>	1	-
17.	Koperasi Pegawai Republik Indonesia/ <i>Civil Servant Cooperative</i>	19	5
18.	Koperasi Wanita/ <i>Women Cooperative</i>	3	1
19.	Koperasi Pensiunan ABRI/ <i>Pensioners Cooperative</i>	1	-
20.	Koperasi Mahasiswa/ <i>Student Cooperative</i>	-	-
21.	Koperasi Pemuda/ <i>Youth Cooperative</i>	-	-
22.	Koperasi Lainnya/ <i>Others</i>	-	4
23.	Koperasi Wredatama/ <i>Wredatama Cooperative</i>	-	-
24.	Koperasi Jasa Keuangan Syariah / <i>Sharia Financial Service Cooperative</i>	-	-
<b>Jumlah/ Total</b>		<b>96</b>	<b>44</b>

Lanjutan Tabel/*Continued Table 9.5*

No.	Kelompok Koperasi ( <i>Cooperative Group</i> )	Kecamatan/ <i>Subdistrict</i>	
		Kelapa Lima	Kota Lama
(1)	(2)	(3)	(4)
1.	Koperasi Unit Desa/ <i>Village Unit Cooperative</i>	-	-
2.	Koperasi Pertanian/ <i>Agricultural cooperatives</i>	-	-
3.	Koperasi Peternakan/ <i>Livestock Cooperative</i>	-	-
4.	Koperasi Pondok Pesantren/ <i>Islamic Boarding School cooperatives</i>	-	-
5.	Koperasi Nelayan/ <i>Fisherman Cooperative</i>	-	1
6.	Koperasi Karyawan/ <i>Employee Cooperative</i>	2	2
7.	Koperasi Angkatan Darat/ <i>Army Cooperative</i>	-	-
8.	Koperasi Angkatan Laut/ <i>Naval Cooperative</i>	-	-
9.	Koperasi Angkatan Udara/ <i>Air Force Cooperative</i>	-	-
10.	Koperasi Kepolisian/ <i>Police Cooperative</i>	-	-
11.	Koperasi Serba Usaha/ <i>Business Cooperative</i>	14	2
12.	Koperasi Pasar/ <i>Market cooperative</i>	-	1
13.	Koperasi Simpan Pinjam/ <i>Saving and Loan Cooperative</i>	28	13
14.	Koperasi Angkutan Darat/ <i>Transport Cooperative</i>	-	-
15.	Koperasi Pariwisata/ <i>Tourism Cooperative</i>	-	-
16.	Koperasi Telkom/ <i>Telkom Cooperative</i>	-	1
17.	Koperasi Pegawai Republik Indonesia/ <i>Civil Servant Cooperative</i>	7	-
18.	Koperasi Wanita/ <i>Women Cooperative</i>	1	6
19.	Koperasi Pensiunan ABRI/ <i>Pensioners Cooperative</i>	-	-
20.	Koperasi Mahasiswa/ <i>Student Cooperative</i>	1	-
21.	Koperasi Pemuda/ <i>Youth Cooperative</i>	-	-
22.	Koperasi Lainnya/ <i>Others</i>	2	2
23.	Koperasi Wredatama/ <i>Wredatama Cooperative</i>	-	-
24.	Koperasi Jasa Keuangan Syariah / <i>Sharia Financial Service Cooperative</i>	-	-
<b>Jumlah/ Total</b>		<b>55</b>	<b>28</b>

Catatan/*Note*: ...Sumber/*Source*: Dinas Koperasi dan UKM Kota Kupang/ *Cooperative and UKM Service of Kupang Municipality*

## Statistik Transportasi

## Kota Kupang, 2020

Transportation Statistics of Kupang  
Municipality

JUMLAH PESAWAT DATANG

Number of motorcycles

8.315

JUMLAH PENUMPANG DATANG

Number of Arrived Passenger

523.583



JUMLAH BUS

Number of bus

261 unit

JUMLAH SEPEDA MOTOR

Number of motorcycles

206.130 unit

JUMLAH TRUK

Number of truck

7.370 unit

PANJANG JALAN

Length of Road

1.665,93 km

JUMLAH MOBIL PENUMPANG

Number of passenger cars

16.180 unit

JUMLAH PENUMPANG KAPAL

LAUT DI PELABUHAN TENAU

Number of Passengers

Embarked in Tenau Port

206.681



**PENJELASAN TEKNIS**

1. Data transportasi dan komunikasi meliputi:
  - a. Panjang Jalan
  - b. Angkutan Darat
  - c. Angkutan Laut
  - d. Angkutan Udara
  - e. Pos dan Telekomunikasi
2. Kendaraan bermotor adalah setiap kendaraan yang digerakkan oleh peralatan teknik yang ada pada kendaraan tersebut, biasanya digunakan untuk angkutan orang atau barang di atas jalan raya selain kendaraan yang berjalan di atas rel. Kendaraan bermotor yang dicatat adalah semua jenis kendaraan kecuali kendaraan bermotor TNI/ Polri dan Korps Diplomatik.
3. Mobil penumpang adalah setiap kendaraan bermotor yang dilengkapi dengan tempat duduk untuk sebanyak-banyaknya delapan orang, tidak termasuk tempat duduk untuk pengemudi, baik dilengkapi atau tidak dilengkapi bagasi.
4. Mobil bus adalah setiap kendaraan bermotor yang dilengkapi dengan tempat duduk untuk lebih dari delapan orang, tidak termasuk tempat duduk untuk pengemudi, baik dilengkapi atau tidak dilengkapi

**TECHNICAL NOTES**

1. *Data on transportation and communications cover:*
  - a. *Length of Road*
  - b. *Land Transportation*
  - c. *Sea Transportation*
  - d. *Air Transportation*
  - e. *Pos and Telecommunication*
2. *Motor vehicles are any kind of vehicle motorized by machine set up in those vehicle. They are usually used for transporting peoples and goods on roads except vehicle moving along railway line. The data cover all kinds of motor vehicle except those belong to Indonesia Army Force Indonesian State Police and Diplomatic Corps.*
3. *Passenger cars are any motor vehicle with no more than eight seats, excluding seat for driver. It can be with or without boot.*
4. *Buses are passenger cars having seats for more than eight passengers, excluding seat for driver. It can be with or without boot.*



bagasi.

- |                                                                                                                                                                                                                      |                                                                                                                                                                                                                                                          |
|----------------------------------------------------------------------------------------------------------------------------------------------------------------------------------------------------------------------|----------------------------------------------------------------------------------------------------------------------------------------------------------------------------------------------------------------------------------------------------------|
| <p>5. Mobil truk adalah setiap kendaraan bermotor yang digunakan untuk angkutan barang, selain mobil penumpang, mobil bus, dan kendaraan bermotor roda dua.</p>                                                      | <p>5. <i>Trucks are any motor vehicle used to transport goods excluding passenger cars, buses, and motorcycle.</i></p>                                                                                                                                   |
| <p>6. Data panjang jalan negara dan jalan propinsi bersumber dari Kementerian Pekerjaan Umum, sedangkan jalan kabupaten/kota, diolah dari daftar PJ-II/5.</p>                                                        | <p>6. <i>Data on the length of state and provincial roads were taken from the Ministry of Public Works, while the regency/ Municipality roads data were taken from Regency Public Works Offices, based on PJII/5 questionnaire.</i></p>                  |
| <p>7. Kunjungan kapal adalah kapal yang datang di pelabuhan, baik untuk berlabuh di perairan maupun bersandar di dermaga.</p>                                                                                        | <p>7. <i>Ship call is a ship arriving at a port either for docking or berthing.</i></p>                                                                                                                                                                  |
| <p>8. Gross Ton (GT) adalah volume ruangan kapal dalam m<sup>3</sup>, kecuali terowongan, lubang poros baling-baling, tempat jangkar, dan alas ganda.</p>                                                            | <p>8. <i>Gross Ton (GT) is total volume of all room in a ship, excluding the volume of tunnel, the axle of properllers, the anchor, and the chain locker.</i></p>                                                                                        |
| <p>9. Sumber data transportasi berasal dari masing-masing instansi terkait, dikumpulkan oleh Badan Pusat Statistik.</p>                                                                                              | <p>9. <i>Data on transportations are compiled by the BPS. These data are obtained from relevant institutions.</i></p>                                                                                                                                    |
| <p>10. Kantor Pos adalah pemberi pelayanan pengiriman barang, uang, dsb dari suatu tempat ke tempat yang lain. Pengguna pelayanan biasanya diharuskan menempel perangko yang cukup pada sampul surat, kartu pos,</p> | <p>10. <i>Post office is an establishment dealing with the delivery of goods, letters, money, etc, from one place to another place. Service users usually put postage stamps on the envelope and postcard or are charged with amount of money in</i></p> |

pos wesel, warkat pos, paket dsb. Rumah pos berfungsi sama seperti kantor pos dan kantor pos pembantu, bedanya rumah pos biasanya terletak di daerah terpencil.

*obtaining services such as money order, aerogramme, package post, etc. A mailing house has the same function as post office and auxiliary post office is usually located in remote areas.*

11. Telekomunikasi adalah setiap pemancaran, pengiriman dan atau penerimaan dari setiap informasi dalam bentuk tanda-tanda, isyarat, tulisan, gambar, suara dan bunyi melalui sistem kawat, optik, radio atau sistem elektromagnetik lainnya.

11. *Telecommunication includes every transmitting, delivering and or receiving from every information marking, signal, article, picture, sound and voice through strand of wire system optic, radio or other electromagnetic system.*

<https://kupangkota.bpk.go.id>

**ULASAN**

**DESCRIPTION**

**Transportasi**

Pada tahun 2020, jumlah kendaraan bermotor yang terdaftar pada UPTD Pendapatan Daerah Wilayah Kota Kupang meningkat menjadi 229.997 unit. Jenis kendaraan yang paling banyak adalah sepeda motor sebesar 206.130 unit.

Pada tahun 2021, keberangkatan pesawat yang paling banyak terjadi di bulan November dan jumlah penumpang baik yang datang maupun berangkat dari-ke Kota Kupang juga paling banyak terjadi di bulan November

Dari sektor transportasi laut, volume bongkar muat hewan di Pelabuhan Tenau pada tahun 2020 mencapai 36.578 ekor. Mengalami peningkatan dibanding tahun sebelumnya.

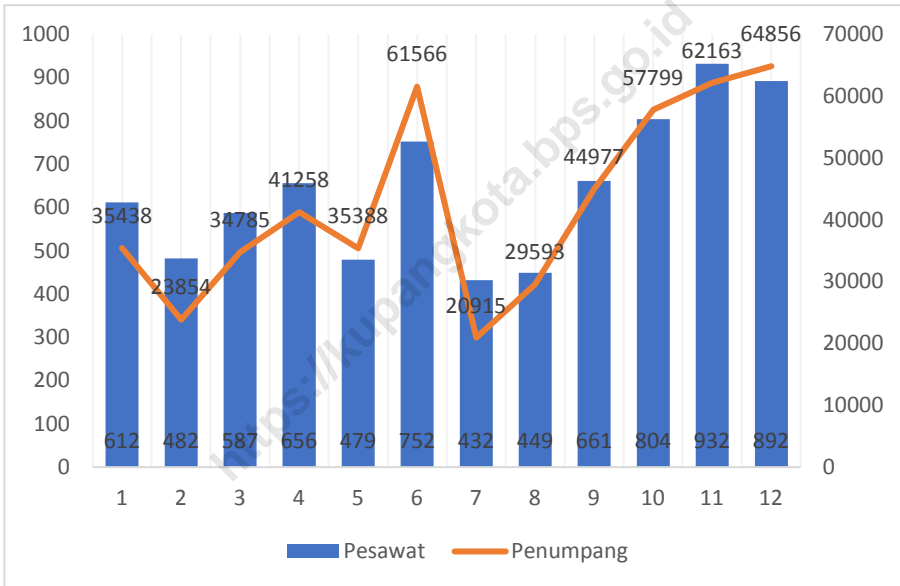
**Transportation**

*In 2020, the number of motorized vehicles registered at Regional Income Unit of Kupang Municipality increased to 229.997 units. The most types of vehicles are motorcycles totaling 206.130 units.*

*In 2021, the most departure flights is happened in November and the number of passengers who come or go from-to Kupang Municipality also most occur in November.*

*From the sea transportation sector, the volume of cattle loaded/unloaded in the Port of Tenau has reached 36.578 animals in 2020. Increased compared to previous year.*

**Gambar 10.1** Jumlah Pesawat dan Penumpang yang Datang Melalui Bandara Eltari, 2021  
**Figures** **Number of Aircraft and Passenger Arrival via Eltari Airport, 2021**



Sumber/Source: Bandar Udara Eltari/ Eltari Airport Authorities

**10.1 TRANSPORTASI  
TRANSPORTATION**

**Tabel** 10.1.1 **Panjang Jalan Menurut Kecamatan dan Pemerintahan yang Berwenang Mengelolanya di Kota Kupang (km), 2021**  
**Table** 10.1.1 **Length of Roads by Subdistrict and Level of Government Authority in Kupang Municipality (km), 2021**

Kecamatan Subdistrict	Pemerintahan yang Berwenang Mengelola Level of Government Authority			Jumlah Total
	Negara State	Provinsi Province	Kabupaten/Kota Regency/ Municipality	
(1)	(2)	(3)	(4)	(5)
Alak	21,13	8,99	360,503	390,623
Maulafa	10,05	6,15	477,845	494,045
Oebobo	2,1	8,95	251,291	262,341
Kota Raja	12,85	0,82	117,796	131,466
Kelapa Lima	12,82	0,81	259,476	273,106
Kota Lama	4,12	2,35	107,865	114,335
<b>Jumlah/Total</b>	<b>63,07</b>	<b>28,07</b>	<b>1 574,776</b>	<b>1 666,916</b>

Catatan/Note: ...

Sumber/Source: Dinas Pekerjaan Umum Kota Kupang/ Regional Infrastructure Service of Kupang Municipality

**Tabel**  
**Table** 10.1.2

**Panjang Jalan Menurut Kecamatan dan Jenis Permukaan Jalan di Kota Kupang (km), 2021**  
***Length of Roads by Subdistrict and Type of Road Surface in Kupang Municipality (km), 2021***

Kecamatan Subdistrict	Jenis Permukaan Jalan Type of Road Surface			Jumlah Total
	Aspal Pavement	Tidak Diaspal Not Paved	Lainnya Others	
(1)	(2)	(3)	(4)	(5)
Alak	320,225	39,023	1,255	360,503
Maulafa	455,462	22,383	0	477,845
Oebobo	241,891	9,289	0,111	251,291
Kota Raja	117,532	0,064	0,2	117,796
Kelapa Lima	254,663	4,597	0,216	259,476
Kota Lama	107,032	0,364	0,469	107,865
<b>Jumlah/Total</b>	<b>1 496,81</b>	<b>75,72</b>	<b>2,251</b>	<b>1 574,776</b>

Catatan/Note: ...

Sumber/Source: Dinas Pekerjaan Umum Kota Kupang/ Regional Infrastructure Service of Kupang Municipality

**Tabel** 10.1.3 **Panjang Jalan Menurut Kecamatan dan Kondisi Jalan di Kota Kupang (km), 2021**  
**Table** **Length of Roads by Subdistrict and Road Condition in Kupang Municipality (km), 2021**

Kecamatan Subdistrict	Kondisi jalan Road Condition			
	Baik Good	Sedang Moderate	Rusak Damaged	Rusak Berat Severely Damaged
(1)	(2)	(3)	(4)	(5)
Alak	298,39	1,726	21,751	38,636
Maulafa	438,334	4,958	12,17	22,383
Oebobo	229,461	1,392	11,149	9,289
Kota Raja	115,194	0,313	2,225	0,064
Kelapa Lima	245,857	0,488	8,534	4,597
Kota Lama	107,006	0	0,495	0,364
<b>Jumlah/ Total</b>	<b>1 434,242</b>	<b>8,877</b>	<b>56,324</b>	<b>75,333</b>

Catatan/Note: Kondisi jalan berdasarkan jalan yang dikelola Kota (tidak termasuk jalan Negara dan provinsi)/ Road conditions based on roads managed by the Kupang Municipality government (excluding state and provincial roads)

Sumber/Source: Dinas Pekerjaan Umum Kota Kupang/ Regional Infrastructure Service of Kupang Municipality

**Tabel 10.1.4** Jumlah Kendaraan Bermotor Menurut Jenis Kendaraan di Kota Kupang, 2019-2020  
**Number of Motor Vehicles by Types of Vehicles in Kupang Municipality, 2019-2020**

Jenis Kendaraan <i>Type of Vehicles</i>	2019	2020
(1)	(2)	(3)
Sedan, Jeep, Station Wagon, Minibus/ <i>Sedan, Jeep, Station Wagon, Minibus</i>	15 661	16 180
Bus, Mikro Kecil/ <i>Bus, Micro Bus</i>	268	261
Truck, Pick Up, Light Truck, Dump Truck, Tangky, Box / <i>Truck, Pick Up, Light Truck, Dump Truck, Tangky, Box</i>	7 107	7 370
Kendaraan Khusus (Alat Besar/ Berat dan Traktor) / <i>Special Vehicles (Large/Weight Equipment and Tractors)</i>	56	56
Sepeda Motor, Scooter, Sepeda Motor Roda 3/ <i>Motorcycle, Scooter, 3 Wheels Motorcycle</i>	197 211	206 130
<b>Jumlah/ Total</b>	<b>220 303</b>	<b>229 997</b>

Catatan/Note: ...

Sumber/Source: UPTD Pendapatan Daerah Wilayah Kota Kupang / *Regional Income Unit of Kupang Municipality*



**Tabel**  
**Table** 10.1.5**Jumlah Pesawat dan Penumpang yang Datang dan Berangkat Melalui Bandara Eltari, 2021**  
**Number of Aircraft and Passenger Arrival and Departure via Eltari Airport, 2021**

Kecamatan Subdistrict	Pesawat Aircraft		Penumpang Passenger	
	Datang Arrival	Berangkat Departure	Datang Arrival	Berangkat Departure
(1)	(2)	(3)	(4)	(5)
Januari/January	612	613	35 438	32 238
Februari/February	482	481	23 854	221 99
Maret/March	587	589	34 785	33 618
April/April	656	660	41 258	38 158
Mei/May	479	481	35 388	31 265
Juni/June	752	753	61 566	48 160
Juli/July	432	433	20 915	20 832
Agustus/August	449	454	29 593	23 380
September/September	661	662	44 977	40 515
Oktober/October	804	804	57 799	48 377
Nopember/November	932	933	621 63	51 620
Desember/December	892	893	64 856	52 712
<b>Jumlah/ Total</b>	<b>7 738</b>	<b>7 756</b>	<b>512 592</b>	<b>443 074</b>

Catatan/Note: Penerbangan mencakup domestik dan internasional/ Flights include domestic and international

Sumber/Source: Bandar Udara Eltari/ Eltari Airport Authorities

**Tabel**  
**Table** 10.1.6

**Volume Bongkar Muat Barang Melalui Bandar Udara  
Eltari Kupang Setiap Bulan (kg), 2021**  
**Cargo Loaded/Unloaded via Eltari Airport Kupang by Month  
(kg), 2021**

<b>Bulan Month</b>	<b>Bongkar Unloaded</b>	<b>Muat Loaded</b>
(1)	(2)	(3)
Januari/January	591 704	260 695
Februari/February	513 068	264 117
Maret/March	540 800	436 757
April/April	623 663	410 012
Mei/May	575 482	241 535
Juni/June	582 317	290 849
Juli/July	619 344	231 398
Agustus/August	729 433	263 618
September/September	775 005	328 295
Oktober/October	798 468	333 921
Nopember/November	828 520	398 913
Desember/December	928 751	504 902
<b>Jumlah/ Total</b>	<b>8 106 555</b>	<b>3 965 012</b>

Catatan/Note: Penerbangan mencakup domestik dan internasional/ Flights include domestic and international  
Sumber/Source: Bandar Udara Eltari/ Eltari Airport Authorities

**Tabel** 10.1.7 **Volume Bongkar Muat Bagasi Melalui Bandar Udara Eltari Kupang Setiap Bulan (kg), 2021**  
**Table** 10.1.7 **Baggage Loaded/Unloaded via Eltari Airport by Month (kg), 2021**

Bulan Month	Bongkar Unloaded	Muat Loaded
(1)	(2)	(3)
Januari/January	157 088	129 070
Februari/February	118 216	105 402
Maret/March	150 941	129 400
April/April	192 971	159 252
Mei/May	156 384	131 734
Juni/June	266 245	190 536
Juli/July	104 963	86 511
Agustus/August	180 443	140 693
September/September	256 342	226 568
Oktober/October	344 887	287 081
Nopember/November	399 482	313 232
Desember/December	409 246	308 808
<b>Jumlah/ Total</b>	<b>2 737 208</b>	<b>2 208 287</b>

Catatan/Note: Penerbangan mencakup domestik dan internasional/ Flights include domestic and international

Sumber/Source: Bandar Udara Eltari/ Eltari Airport Authorities

**Tabel**  
**Table** 10.1.8**Volume Bongkar Muat Pos/Paket Melalui Bandar Udara  
Eltari Kupang Setiap Bulan (kg), 2021**  
**Post/Package Loaded/Unloaded via Eltari Airport Kupang by  
Month (kg), 2021**

<b>Bulan Month</b>	<b>Bongkar Unloaded</b>	<b>Muat Loaded</b>
(1)	(2)	(3)
Januari/January	-	-
Februari/February	-	-
Maret/March	-	-
April/April	-	-
Mei/May	-	-
Juni/June	-	-
Juli/July	-	-
Agustus/August	-	-
September/September	-	-
Oktober/October	-	-
Nopember/November	-	-
Desember/December	-	-
<b>Jumlah/ Total</b>	-	-

Catatan/Note: Penerbangan mencakup domestik dan internasional/ Flights include domestic and international

Sumber/Source: Bandar Udara Eltari/ Eltari Airport Authorities

**Tabel** 10.1.9 **Keadaan Dermaga Tenau Kupang, 2020**  
**Table** *Situation in Tenau Port Kupang, 2020*

No.	Nama Dermaga Name of Port	Panjang Length (m)	Lebar Width (m)	Lapangan Parkir Parking Area (m <sup>2</sup> )	Luas Lapangan Parkir Area of Stacking (m <sup>2</sup> )
(1)	(2)	(3)	(4)	(5)	(6)
1.	Nusantara <i>Intersulair</i>	223	15	-	10 500
2.	Multiguna <i>Multusing</i>	237	45	-	25 447
3.	Penumpang <i>Passenger</i>	100	16	6 800	-
4.	Pelabuhan Rakyat <i>Sailing Craft</i>	60	8	-	-
5.	Multipurpose <i>Multipurpose</i>	110	30	-	7 000

Catatan/Note: - Luas lapangan dermaga nusantara menurun dibanding tahun sebelumnya, karena sebagian digunakan untuk peti kemas/*The area of Intersulair port has decreased compared to the previous year, because some of it is used for containers.*

- Tidak terdapat luas lapangan penumpukan di dermaga penumpang/*There are no area of stacking in passenger port.*

Sumber/Source: PT. Pelabuhan Indonesia III (Persero)-Tenau Kupang/ *Indonesia Port Corporation, PC-Tenau Kupang*

**Tabel** 10.1.10 **Jumlah Kunjungan Kapal Laut Menurut Jenis Pelayaran di Pelabuhan Tenau Kupang, 2016–2019**  
**Table** 10.1.10 **Number of Ship Visiting by Kind of Voyage in Tenau Port Kupang, 2016–2019**

No.	Jenis Pelayaran Kind of Voyage	Tahun/Year			
		2016	2017	2018	2019
(1)	(2)	(3)	(4)	(5)	(6)
1.	Samudera Ocean	-	-	-	-
2.	Nusantara Intersulair	-	-	-	-
3.	Khusus Special	-	-	-	-
4.	Perintis/Lainnya Pioneer/Others	383	224	560	85
5.	Lokal Local	2 470	1 853	1 538	2 318
6.	Rakyat Sailing Craft	432	136	235	-
<b>Jumlah/ Total</b>		<b>3 285</b>	<b>2 213</b>	<b>2 333</b>	<b>2 403</b>

Catatan/Note: ...

Sumber/Source: PT. Pelabuhan Indonesia III (Persero)-Tenau Kupang/ Indonesia Port Corporation, PC-Tenau Kupang

**Tabel** 10.1.11 **Jumlah Penumpang Kapal Laut Pada Pelabuhan Tenau Kupang, 2017- 2020**  
**Table** 10.1.11 **Number of Passenger Embarked in Tenau Port Kupang, 2017–2020**

No.	Penumpang Passenger	Tahun/Year			
		2017	2018	2019	2020
(1)	(2)	(3)	(4)	(5)	(6)
1.	Naik Embarked	218 157	164 886	204 919	110 370
2.	Turun Disembarked	204 879	169 136	176 888	96 311
<b>Jumlah/ Total</b>		<b>423 036</b>	<b>334 022</b>	<b>381 807</b>	<b>206 681</b>

Catatan/Note: ...

Sumber/Source: PT. Pelabuhan Indonesia III (Persero)-Tenau Kupang/ Indonesia Port Corporation, PC-Tenau Kupang

**Tabel** 10.1.12 **Volume Bongkar Muat Barang di Pelabuhan Tenau Kupang (ton), 2017–2020**  
**Table** **Cargo Loaded/Unloaded in Tenau Port Kupang (ton), 2017–2020**

No.	Barang Cargo (ton)	Tahun/Year			
		2017	2018	2019	2020
(1)	(2)	(3)	(4)	(5)	(6)
1.	Bongkar <i>Unloaded</i>	184 538	130 389	152 005	231 808
2.	Muat <i>Loaded</i>	9 018	40 278	32 989	3 137
<b>Jumlah/ Total</b>		<b>193 556</b>	<b>170 667</b>	<b>184 994</b>	<b>234 945</b>

Catatan/Note: ...

Sumber/Source: PT. Pelabuhan Indonesia III (Persero)-Tenau Kupang/ *Indonesia Port Corporation, PC-Tenau Kupang*



**Tabel** 10.1.13 **Volume Bongkar Muat Hewan di Pelabuhan Tenau Kupang (ekor), 2018- 2020**  
**Table** **Volume of Cattle Loaded/Unloaded in Tenau Port Kupang (heads), 2018–2020**

No.	Penumpang Passenger	Volume		
		2018	2019	2020
(1)	(2)	(3)	(4)	(5)
1.	Bongkar Unloaded	474	-	-
2.	Muat Loaded	38 383	39 260	36 578
<b>Jumlah/ Total</b>		<b>38 857</b>	<b>39 260</b>	<b>36 578</b>

Catatan/Note: ...

Sumber/Source: PT. Pelabuhan Indonesia III (Persero)-Tenau Kupang/ Indonesia Port Corporation, PC-Tenau Kupang

**Tabel** 10.1.14 **Volume Bongkar Muat Box di Pelabuhan Tenau Kupang, 2018–2020**  
**Table** **Box Loaded/Unloaded in Tenau Port Kupang, 2018–2020**

No.	Penumpang <i>Passenger</i>	Volume		
		2018	2019	2020
(1)	(2)	(3)	(4)	(5)
1.	Bongkar <i>Unloaded</i>	50 582	49 426	46 902
2.	Muat <i>Loaded</i>	50 965	52 870	46 787
<b>Jumlah/ Total</b>		<b>117 336</b>	<b>102 296</b>	<b>93 689</b>

Catatan/Note: ...

Sumber/Source: PT. Pelabuhan Indonesia III (Persero)-Tenau Kupang/ *Indonesia Port Corporation, PC-Tenau Kupang*

**10.2 TELEKOMUNIKASI  
COMMUNICATION**

**Tabel** 10.2.1 **Jumlah Kantor Pos Menurut Kecamatan di Kota Kupang, 2021**  
**Table** 10.2.1 **Number of General Post Office by Subdistrict in Kupang Municipality, 2021**

Kecamatan Subdistrict	Kantor Pos Post Office
(1)	(2)
Alak (Cabang Batuplat dan Tenau)	2
Maulafa (Cabang Maulafa, Undana, dan Airport)	3
Oebobo	1
Kota Raja (Cabang Fontein)	1
Kelapa Lima (Cabang Kelapa Lima)	1
Kota Lama	-
<b>Kota Kupang Kupang Municipality</b>	<b>8</b>

Catatan/Note: ...

Sumber/Source: PT. Pos Indonesia (Persero) Kantor Pos Kota Kupang / Indonesia Post, Kupang Post Office

**Tabel**  
**Table** 10.2.2**Jumlah Surat Pos Kilat Menurut Kecamatan di Kota  
Kupang, 2021**  
*Number of Express Mail Service by Subdistrict in Kupang  
Municipality, 2021*

<b>Kecamatan Subdistrict</b>	<b>Surat Pos Kilat Express Mail Service</b>
(1)	(2)
Alak (Cabang Batuplat dan Tenau)	133
Maulafa (Cabang Maulafa, Undana, dan Airport)	935
Oebobo	10 384
Kota Raja (Cabang Fontein)	31
Kelapa Lima (Cabang Kelapa Lima)	2 057
Kota Lama	-
<b>Kota Kupang Kupang Municipality</b>	<b>13 540</b>

Catatan/Note: ...

Sumber/Source: PT. Pos Indonesia (Persero) Kantor Pos Kota Kupang / Indonesia Post, Kupang Post Office

**Tabel** 10.2.3 **Jumlah Paket Pos Kilat yang Dikirim Melalui Kantor Pos Menurut Kecamatan di Kota Kupang, 2021**  
**Table** 10.2.3 **Number of Sent Express Mail Packages by Subdistrict in Kupang Municipality, 2021**

Kecamatan Subdistrict	Paket Pos Kilat Khusus Special Express Mail Package Service
(1)	(2)
Alak (Cabang Batuplat dan Tenau)	30
Maulafa (Cabang Maulafa, Undana, dan Airport)	94
Oebobo	2 489
Kota Raja (Cabang Fontein)	3
Kelapa Lima (Cabang Kelapa Lima)	63
Kota Lama	-
<b>Kota Kupang Kupang Municipality</b>	<b>2 679</b>

Catatan/Note: ...

Sumber/Source: PT. Pos Indonesia (Persero) Kantor Pos Kota Kupang / Indonesia Post, Kupang Post Office

**Tabel**  
**Table** 10.2.4**Jumlah Pelanggan Telepon Menurut Kecamatan di Kota Kupang, 2018-2021**  
**Number of Telephone Customers by Subdistrict in Kupang Municipality, 2018-2021**

<b>Kecamatan Subdistrict</b>	<b>2018</b>	<b>2019</b>	<b>2020</b>	<b>2021</b>
(1)	(2)	(3)	(4)	(5)
Alak	1 862	2 642	1 786	1 963
Maulafa	2 804	3 978	3 926	4 190
Oebobo	3 271	4 641	6 082	6 304
Kota Raja	2 149	3 048	2 873	1 612
Kelapa Lima	2 474	3 510	5 146	5 512
Kota Lama	1 239	1 758	1 315	1 158
<b>Kota Kupang Kupang Municipality</b>	<b>13 799</b>	<b>19 577</b>	<b>21 128</b>	<b>20 739</b>

Catatan/Note: ...

Sumber/Source: PT. Telkom Indonesia Cabang Kupang/ Regional Telecommunications Company of Kupang Municipality

<https://kupangkota.bps.go.id>

### Inflasi Kota Kupang

Menurut Kelompok Pengeluaran 2020  
Inflation Rate in Kupang Municipality  
by Expenditure Group







**PENJELASAN TEKNIS**

1. Data penerimaan dan pengeluaran daerah Kota Kupang diperoleh dari hasil survei Keuangan Daerah (K2) yang dilakukan setiap tahun.
2. Harga eceran beras diolah dari survei mingguan Badan Pusat Statistik di beberapa kota. Karena beragamnya kualitas beras di masing-masing kota, maka harga yang disajikan adalah harga beras tertimbang.
3. Indeks Harga Konsumen (IHK) yang merupakan indikator inflasi di Indonesia, sejak Juni 2008 dihitung dari 66 kota, mencakup sekitar 284-441 komoditas yang dihitung berdasarkan pola konsumsi hasil Survei Biaya Hidup (SBH) di 66 kota tahun 2007.
4. IHK mencakup 7 kelompok, yaitu: bahan makanan, makanan jadi, minuman, rokok, dan tembakau, perumahan, air, listrik, gas dan bahan bakar, sandang, kesehatan, pendidikan, rekreasi dan olah raga, transpor, komunikasi, dan jasa keuangan.
5. Metode yang digunakan dalam penghitungan Indeks Harga Konsumen adalah Formula Laspyres yang telah dimodifikasi, yaitu :

**TECHNICAL NOTES**

1. *Realization of Kupang Kota revenue and expenditure taken from yearly Regional Financial Survey (K2).*
2. *The retail price of rice is compiled through the weekly price survey conducted by BPS- Statistics Indonesia in several cities. Due to different qualities of rice in each Municipality, the weighted price of rice is used.*
3. *The Consumer Price Index (CPI) which is the indicator of inflation in Indonesia, since June 2008 has been developed from the consumption pattern of the 2007 Cost Living Survey (CLS) conducted in 66 cities, covering 284-441 commodities.*
4. *Commodities of CPI consist of 7 groups as follows: foodstuff, prepare goods, beverages, and tobacco products, housing, water, electricity, gas and fuel, clothing, health, education, recreation, and sports, transportation, communication and financial services.*
5. *The methode used in calculating Consumer Price Indices (CPI) is the modified Laspyres formula as follow :*

$$I_n = \frac{\sum \frac{P_n}{P_{n-1}} \cdot P_{n-1} \cdot Q_0}{\sum P_0 \cdot Q_0} \times 100$$

$$I_n = \frac{\sum \frac{P_n}{P_{n-1}} \cdot P_{n-1} \cdot Q_0}{\sum P_0 \cdot Q_0} \times 100$$

di mana :

- $I_n$  = Indeks bulanan
- $P_n$  = Harga pada bulan ke n
- $P_{n-1}$  = Harga pada bulan ke (n-1)
- $P_0$  = Harga pada tahun dasar
- $Q_0$  = Kuantitas pada tahun dasar

1. Persentase (%) perubahan IHK (laju inflasi/deflasi) bulanan diperoleh dari:

$$\frac{I_n - I_{n-1}}{I_{n-1}} \times 100$$

di mana :

- $I_n$  = Indeks Harga Konsumen bulan n
- $I_{n-1}$  = Indeks Harga Konsumen bulan n-1

Inflasi jika nilai > 0

Deflasi jika nilai < 0

Persentase perubahan IHK dalam satu tahun dihitung dengan menggunakan metode *point to point*.

Where :

- $I_n$  = Monthly index
- $P_n$  = Price in month n
- $P_{n-1}$  = Price in month (n-1)
- $P_0$  = Price in the base year
- $Q_0$  = Quantity in the base year

1. The percentage change of the monthly CPI (inflation rate) is obtained from :

$$\frac{I_n - I_{n-1}}{I_{n-1}} \times 100$$

Where :

- $I_n$  = Consumer Price Index for month n
- $I_{n-1}$  = Consumer Price Index for month n-1

Inflation if the value > 0

Deflation if the value < 0

The percentage change of the yearly CPI is calculated by using the *point to point method*.

**ULASAN****DESCRIPTION****Keuangan Daerah**

Realisasi pendapatan pemerintah Kota Kupang mengalami peningkatan dari tahun ke tahun. Pada tahun 2020, realisasi pendapatan Pemerintah Kota Kupang sebesar Rp1.084.795.628 dengan realisasi belanja sebesar Rp 1.099.823.273.

**Bank**

Jumlah penabung di Kota Kupang pada tahun 2021 mengalami peningkatan menjadi 840.670 begitu juga dengan posisi tabungan menjadi 4.545.852 juta. Perkembangan kredit juga mengalami peningkatan dibanding tahun 2020 yaitu menjadi 7.904.036 juta, dengan kredit konsumsi yang paling banyak diambil oleh masyarakat sebesar 4.926.963 juta.

**Harga**

Inflasi Kota Kupang tahun 2020 sebesar 0,29. inflasi tertinggi terjadi pada kelompok pengeluaran Kesehatan yaitu sebesar 5,58 sedangkan deflasi terjadi pada kelompok pengeluaran Transportasi dan Komunikasi; Pakaian dan Alas Kaki serta Perumahan masing-masing sebesar -5,15, -1,14 dan -0,27.

**Regional Finance**

*The realization of government revenue of Kupang Municipality has increased from year to year. In 2020, the realization of Government revenue of Kupang Municipality was Rp1.084.795.628 with the actual expenditure was Rp 1.099.823.273.*

**Bank**

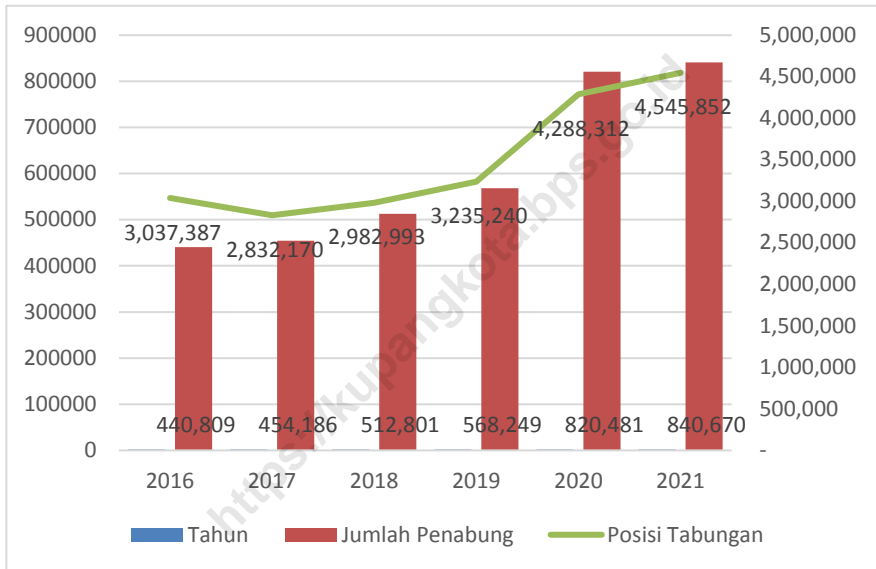
*Number of bank accounts in Kupang Municipality in 2021 increased to 840.670 as well as outstanding saving was increased to 4.288.312 million. Credit expansion also increased to 7.904.036 million, with consumption credit the most widely taken by people was 4.926.963 million.*

**Price**

*Inflation of Kupang Municipality in 2020 was 0,29. The highest inflation occurred in the Health expenditure group of 5,58 while deflation occurred in the Transportation and Communication; Clothing and Housing expenditure groups by -5,15, -1,14 and -0,27.*

**Gambar**  
**Figures** 11.1

**Perkembangan Penabung dan Tabungan pada Bank-Bank di Kota Kupang, 2016–2021**  
*Trend of Accounts and Saving Deposits in Banks in Kupang Municipality, 2016-2021*



Sumber/Source: Kantor Perwakilan Bank Indonesia Provinsi Nusa Tenggara Timur/ *Regional Office of Bank Indonesia East Nusa Tenggara Province*

## 11.1 KEUANGAN DAERAH REGIONAL FINANCE

**Tabel** 11.1.1 **Realisasi Pendapatan Pemerintah Kota Kupang Menurut Jenis Pendapatan (ribu rupiah), 2018–2021**  
*Actual Revenues of Government of Kupang Municipality by Source of Revenues (thousand rupiahs), 2018–2021*

Jenis Pendapatan Source of Revenues		2018	2019	2020	2021
(1)	(2)	(3)	(4)	(5)	
1.	Pendapatan Asli Daerah (PAD)/ <i>Original Local Government Revenue</i>	171 490 709	168 955 939	196 691 670	167 458 855
1.1	Pajak Daerah/ <i>Local Taxes</i>	98 817 793	108 476 062	96 638 613	91 015 192
1.2	Retribusi Daerah/ <i>Repayments</i>	36 283 701	27 196 158	65 865 006	42 281 224
1.3	Hasil Perusahaan Milik Daerah dan Pengelolaan Kekayaan Daerah yang Dipisahkan/ <i>Income of Regional Gov. Corporate and Management of Separated Reg. Gov. Wealth</i>	14 422 201	14 378 818	13 541 772	13 093 844
1.4	Lain-lain PAD yang Sah/ <i>Other Original Local Gov. Revenue</i>	21 967 014	18 904 901	20 646 278	21 068 593
2	Dana Perimbangan/ <i>Balanced Budget</i>	901 142 609	874 896 730	822 607 234	-
2.1	Bagi Hasil Pajak/ <i>Tax Sharing</i>	25 320 729	16 182 622	29 126 545	-
2.2	Bagi Hasil Bukan Pajak/Sumber Daya Alam/Non Tax/ <i>Natural Resources Sharing</i>	764 051	687 623	-	-
2.3	Dana Alokasi Umum/ <i>General Allocation Funds</i>	648 250 299	674 841 601	621 573 538	-

Lanjutan Tabel/*Continued Table* 11.1.1

<b>Jenis Pendapatan</b> <b>Source of Revenues</b>		<b>2018</b>	<b>2019</b>	<b>2020</b>	<b>2021</b>
(1)	(2)	(3)	(4)	(5)	(5)
2.4	Dana Alokasi Khusus/ <i>Special Allocation Funds</i>	226 807 531	183 184 884	159 982 555	-
3.	Lain-lain Pendapatan yang Sah/ <i>Other Legal Revenue</i>	96 901 879	77 055 200	65 496 724	43 062
3.1	Pendapatan Hibah/ <i>Grants</i>	40 524 140	15 902 000	15 102 416	-
3.2	Dana Darurat / <i>Emergency Funds</i>	-	-	-	-
3.3	Dana Bagi Hasil Pajak dari Provinsi dan Pemerintah Daerah Lainnya/ <i>Tax sharing from province and other local governments</i>	56 377 740	61 153 200	45 394 308	-
3.4	Dana Penyesuaian dan Otonomi Daerah/ <i>Autonomous Region and Balancing Funds</i>	-	-	-	-
3.5	Bantuan Keuangan dari Provinsi atau Pemerintah Daerah Lainnya/ <i>Financial assistance from province and other local government</i>	-	-	5 000 000	-
3.6	Lainnya/ <i>Other Funds</i>	-	-	-	43 062
<b>Jumlah/ Total</b>		<b>1 169 535 198</b>	<b>1 120 907 869</b>	<b>1 084 795 628</b>	<b>167 501 917</b>

Catatan/Note: ...

Sumber/Source: Badan Keuangan dan Aset Daerah Kota Kupang/ *Office for Regional Financial and Asset of Kupang Municipality*

**Tabel**  
**Table** 11.1.2**Realisasi Belanja Pemerintah Kota Kupang Menurut Jenis Belanja (ribu rupiah), 2018-2021**  
**Actual Expenditures of Government of Kupang Municipality by Type of Expenditures (thousand rupiahs), 2018-2021**

Jenis Belanja Type of Expenditures		2018	2019	2020	2021
(1)		(2)	(3)	(4)	(5)
1.	Belanja Tidak Langsung/ <i>Indirect Expenditure</i>	462 337 666	442 459 256	472 794 213	637 544 449
1.1	Belanja Pegawai/ <i>Personnel expenditure</i>	428 449 674	443 522 355	433 898 230	551 123 567
1.2	Belanja Bunga/ <i>Retributions</i>	-	-	-	-
1.3	Belanja Subsidi/ <i>Subsidies Expenditure</i>	-	-	-	-
1.4	Belanja Hibah/ <i>Grant</i>	15 658 437	(126 908)	16 668 975	9 548 428
1.5	Belanja Bantuan Sosial/ <i>Social Expenditure</i>	9 072 259	(936 191)	9 253 650	21 725 200 560
1.6	Belanja Bagi Hasil kepada Provinsi/ Kabupaten/Kota/ <i>Sharing Fund Expenditure to Provincial/District/ Municipality and Village Government</i>	66 000	-	-	-
1.7	Belanja Bantuan Keuangan kepada Provinsi/ Kabupaten/Kota dan Pemerintah Desa/ <i>Financial Assistance Expenditure to Provincial/District/ Municipality and Village Government</i>	9 091 296	-	9 241 820	-
1.8	Belanja Tidak Terduga/ <i>Unpredicted Expenditure</i>	-	-	3 731 538	55 147 253
2.	Belanja Langsung/ <i>Direct Expenditure</i>	714 434 473	619 515 806	627 029 060	460 323 074
2.1	Belanja Pegawai/ <i>Personnel expenditure</i>	148 730 746	147 089 512	180 040 522	-
2.2	Belanja Barang dan Jasa/ <i>Goods and Services Expenditure</i>	274 599 734	242 450 566	241 923 094	313 889 402
2.3	Belanja Modal/ <i>Capital Expenditure</i>	291 103 993	229 975 728	205 065 444	146 433 671
<b>Jumlah/ Total</b>		<b>1 176 772 138</b>	<b>1 061 975 062</b>	<b>1 099 823 273</b>	<b>1 097 867 524</b>



## 11.2 BANK BANK

**Tabel** 11.2.1 **Nama Bank Menurut Status di Kota Kupang, 2021**  
**Table** 11.2.1 **Name of Bank by Status in Kupang Municipality, 2021**

	<b>Bank Bank</b>	<b>Status Status</b>	<b>Keterangan Remarks</b>
	(1)	(2)	(3)
1.	Bank Indonesia	Perwakilan	Bank Sentral
2.	Bank Nusa Tenggara Timur	Pusat	Bank Pemerintah Daerah
3.	Bank Negara Indonesia	Cabang	Bank Pemerintah
4.	Bank Rakyat Indonesia	Cabang	Bank Pemerintah
5.	Bank Mandiri	Cabang	Bank Pemerintah
6.	Bank Tabungan Negara	Cabang	Bank Pemerintah
7.	Bank Central Asia	Cabang	Bank Swasta Nasional
8.	Bank Artha Graha	Cabang	Bank Swasta Nasional
9.	Bank Bukopin	Cabang	Bank Swasta Nasional
10.	Bank Maybank Indonesia	Cabang	Bank Swasta Nasional
11.	Bank Danamon Indonesia	Cabang	Bank Swasta Nasional
12.	Bank National Nobu	Cabang	Bank Swasta Nasional
13.	Bank Mega	Cabang	Bank Swasta Nasional
14.	Bank Sinar Mas	Cabang	Bank Swasta Nasional
15.	Bank Panin	Cabang	Bank Swasta Nasional
16.	Bank Tabungan Pensiunan Nasional	Cabang	Bank Swasta Nasional

Lanjutan Tabel/*Continued Table* 11.2.1

	<b>Bank Bank</b>	<b>Status Status</b>	<b>Keterangan Remarks</b>
	(1)	(2)	(3)
17	Bank CIMB Niaga	Cabang	Bank Swasta Nasional
18	Bank Muamalat Indonesia	Cabang	Bank Swasta Nasional
19	Bank Syariah Mandiri	Cabang	Bank Swasta Nasional
20	BTPN Syariah	Cabang	Bank Swasta Nasional
21	Bank Mandiri Taspen Pos	Cabang	Bank Swasta Nasional
22	Bank OCBC-NISP	Cabang	Bank Swasta Nasional
23	Bank Capital Indonesia	Cabang	Bank Swasta Nasional
24	Bank MAS	Cabang	Bank Swasta Nasional
25	BPR Modern	Pusat	Bank Perkreditan Rakyat
26	BPR Central Pitoby	Pusat	Bank Perkreditan Rakyat
27	BPR Sari Dinar Kencana	Pusat	Bank Perkreditan Rakyat
28	BPR Christa Jaya Perdana	Pusat	Bank Perkreditan Rakyat
29	BPR Timor Raya Makmur	Pusat	Bank Perkreditan Rakyat
30	BPR Tanaoba Lais Manekat	Pusat	Bank Perkreditan Rakyat
31	BPR Nusantara Abdi Mulia	Pusat	Bank Perkreditan Rakyat

Catatan/Note: ...

Sumber/Source: Kantor Perwakilan Bank Indonesia Provinsi Nusa Tenggara Timur/ *Regional Office of Bank Indonesia East Nusa Tenggara Province*

**Tabel** 11.2.2 **Perkembangan Penabung dan Tabungan pada Bank-Bank di Kota Kupang, 2016–2021**  
**Table** *Trend of Accounts and Saving Deposits in Banks in Kupang Municipality, 2016-2021*

Tahun Year	Jumlah Penabung Number of Accounts (Orang/Person)	Posisi Tabungan Outstanding Saving (Rp. Juta/Million)
(1)	(2)	(3)
2016	440 809	3 037 387
2017	454 186	2 832 170
2018	512 801	2 982 993
2019	568 249	3 235 240
2020	820 481	4 288 312
2021	840 670	4,545,852

Catatan/Note: ...

Sumber/Source: Kantor Perwakilan Bank Indonesia Provinsi Nusa Tenggara Timur/ *Regional Office of Bank Indonesia East Nusa Tenggara Province*

**Tabel**  
**Table** 11.2.3**Perkembangan Kredit Perbankan Menurut Jenis  
Penggunaan di Kota Kupang (juta rupiah), 2016-2021**  
*Trend of Bank Credits by Type of Utilization in Kupang  
Municipality (million rupiahs), 2016-2021*

Tahun Year	Investasi Investment	Modal Kerja Capital	Konsumsi Consumption	Jumlah Total
(1)	(2)	(3)	(4)	(5)
2016	747 712	2 059 662	2 779 420	5 586 794
2017	654 092	2 102 896	3 177 245	5 934 233
2018	637 453	2 274 601	3 517 760	6 429 813
2019	734 953	2 312 748	3 961 122	7 008 822
2020	571 844	2 411 686	4 131 363	7 114 893
2021	584 312	2 392 761	4 926 963	7 904 036

Catatan/Note: ...

Sumber/Source: Kantor Perwakilan Bank Indonesia Provinsi Nusa Tenggara Timur/ *Regional Office of Bank Indonesia East Nusa Tenggara Province*

**Tabel**  
**Table** 11.2.4**Perkembangan Giro Perbankan pada Bank-Bank di Kota  
Kupang Tahun 2016-2021**  
**Trend of Bank Transfers in Kupang Municipality, 2016-2021**

Tahun Year	Nasabah Customer	Posisi Tabungan Outstanding Saving Deposits (Rp Juta/Million)
(1)	(2)	(3)
2016	6 723	815 897
2017	5 997	718 680
2018	6 500	961 036
2019	6 365	829 682
2020	9 384	1 198 486
2021	13 416	1 327 678

Catatan/Note: ...

Sumber/Source: Kantor Perwakilan Bank Indonesia Provinsi Nusa Tenggara Timur/ *Regional Office of Bank Indonesia East Nusa Tenggara Province*

### 11.3 HARGA PRICE

**Tabel**  
**Table** 11.3.1

**Indeks Harga Konsumen per Bulan Menurut Kelompok  
Pengeluaran di Kota Kupang (2012=100), 2020**  
*Monthly Consumer Price Index by Expenditure Group in  
Kupang Municipality (2012=100), 2020*

Bulan Month	Bahan Makanan Foodstuff	Makanan Jadi, Minuman, Rokok, dan Tembakau Prepared Food, Beverages, and Tobacco Product	Perumahan, Air, Listrik, Gas, dan Bahan Bakar Housing, Water, Electricity, Gas, and Fuel	Sandang Clothing
(1)	(2)	(3)	(4)	(5)
Januari/January	105,41	105,86	100,51	104,93
Februari/February	107,47	107,72	100,41	104,89
Maret/March	103,94	105,03	100,38	105,01
April/April	104,97	105,85	100,38	104,99
Mei/May	102,95	104,26	100,40	104,94
Juni/June	103,47	104,72	100,27	105,16
Juli/July	103,38	104,93	100,25	104,72
Agustus/August	99,61	101,65	100,20	104,63
September/September	99,12	101,23	100,23	104,59
Oktober/October	100,21	102,11	100,10	104,23
Nopember/November	100,94	102,80	100,34	104,00
Desember/December	103,78	105,09	100,36	103,60

Lanjutan Tabel/*Continued Table* 11.3.1

<b>Bulan Month</b>	<b>Kesehatan Health</b>	<b>Pendidikan, Rekreasi, dan Olah Raga Education, Recreation, and Sports</b>	<b>Transpor, Komunikasi, dan Jasa Keuangan Transport, Communication and Financial Services</b>	<b>Umum General</b>
(1)	(6)	(7)	(8)	(9)
Januari/ <i>January</i>	101,96	103,74	105,55	103,69
Februari/ <i>February</i>	101,81	103,74	104,95	104,20
Maret/ <i>March</i>	103,21	103,74	105,42	103,51
April/ <i>April</i>	103,78	103,74	104,98	103,71
Mei/ <i>May</i>	104,40	103,74	109,73	103,87
Juni/ <i>June</i>	104,91	103,74	107,73	103,80
Juli/ <i>July</i>	105,48	103,21	104,48	103,55
Agustus/ <i>August</i>	106,60	104,36	101,59	102,48
September/ <i>September</i>	106,71	104,36	104,04	102,30
Oktober/ <i>October</i>	106,65	104,36	104,12	102,49
Nopember/ <i>November</i>	106,73	104,36	104,02	102,72
Desember/ <i>December</i>	106,73	104,36	104,75	103,51

Catatan/*Note*: ...Sumber/*Source*: Survei Harga Konsumen 2021, BPS/ *2021 Consumer Price Survey, Statistics*

**Tabel**  
**Table** 11.3.2

**Inflasi Harga Konsumen per Bulan Menurut Kelompok Pengeluaran di Kota Kupang (%) (2012=100), 2020**  
**Monthly Inflation Rate by Expenditure Group in Kupang Municipality (2012=100) (%), 2020**

Bulan Month	Bahan Makanan Foodstuff	Makanan Jadi, Minuman, Rokok, dan Tembakau Prepared Food, Beverages, and Tobacco Product	Perumahan, Air, Listrik, Gas, dan Bahan Bakar Housing, Water, Electricity, Gas, and Fuel	Sandang Clothing
(1)	(2)	(3)	(4)	(5)
Januari/January	3,52	3,49	-0,12	0,13
Februari/February	1,95	1,76	-0,10	-0,03
Maret/March	-3,28	-2,50	-0,03	0,11
April/April	0,99	0,78	0,00	-0,02
Mei/May	-1,92	-1,50	0,02	-0,05
Juni/June	0,51	0,44	-0,13	0,21
Juli/July	-0,09	-0,13	-0,03	-0,33
Agustus/August	-3,65	-2,90	-0,03	-0,11
September/September	-0,49	-0,41	0,03	-0,44
Oktober/October	1,10	0,87	-0,13	-0,34
Nopember/November	0,73	0,68	0,24	-0,22
Desember/December	2,81	2,23	0,02	-0,38



Lanjutan Tabel/Continued Table 11.3.2

<b>Bulan Month</b>	<b>Kesehatan Health</b>	<b>Pendidikan, Rekreasi, dan Olah Raga Education, Recreation, and Sports</b>	<b>Transpor, Komunikasi, dan Jasa Keuangan Transport, Communication and Financial Services</b>	<b>Umum General</b>
(1)	(6)	(7)	(8)	(9)
Januari/January	0,86	0,00	-4,44	0,47
Februari/February	-0,15	0,00	-0,56	0,49
Maret/March	1,38	0,00	0,45	-0,66
April/April	0,55	0,00	-0,42	0,19
Mei/May	0,60	0,00	3,95	0,15
Juni/June	0,49	0,00	-1,28	-0,07
Juli/July	0,29	-0,14	-1,95	-0,32
Agustus/August	1,27	0,60	-0,84	-0,92
September/September	0,10	0,00	-0,35	-0,18
Oktober/October	-0,06	0,00	0,08	0,19
Nopember/November	0,08	0,00	-0,10	0,22
Desember/December	0,00	0,00	0,79	0,77

Catatan/Note: ...

Sumber/Source: Survei Harga Konsumen 2021, BPS/ 2021 Consumer Price Survey, Statistics

**Tabel** 11.3.3 **Inflasi Kota Kupang dan Indonesia Menurut Kelompok Pengeluaran (2012=100), 2019-2020**  
***Inflation Rate in Kupang Municipality and in Indonesia by Expenditure Group (2012=100), 2019-2020***

Kelompok Pengeluaran <i>Expenditure group</i>	Kota Kupang <i>Kupang Municipality</i>		Indonesia	
	2019	2020	2019	2020
(1)	(2)	(3)	(4)	(5)
Bahan makanan/ <i>Foodstuff</i>	0,53	1,92	4,28	3,63
Makanan jadi, Minuman, Rokok dan Tembakau/ <i>Meal, Beverage, Cigarette and Tobacco</i>	1,08	2,74	3,97	3,63
Perumahan/ <i>Housing</i>	-0,01	-0,27	1,75	0,35
Sandang/ <i>Clothing</i>	2,19	-1,14	4,93	1,01
Kesehatan/ <i>Health</i>	1,40	5,58	3,46	2,79
Pendidikan, Rekreasi, dan Olah raga/ <i>Education, Recreation, and Sport</i>	2,27	0,60	3,25	1,40
Transportasi dan Komunikasi/ <i>Transportation and Communication</i>	-0,71	-5,15	0,17	-0,85
<b>Umum <i>General</i></b>	<b>0,50</b>	<b>0,29</b>	<b>2,72</b>	<b>1,68</b>

Catatan/Note: ...

Sumber/Source: Survei Harga Konsumen 2020-2021, BPS/ 2020-2021 Consumer Price Survey, Statistics

**Tabel** 11.3.4 **Rata-rata Harga Eceran Sembilan Bahan Pokok dan Bahan Strategis Lainnya di Kota Kupang (rupiah per satuan), 2019-2020**  
**Average Retail Price of 9 Essential Commodities and Other Strategies Commodities in Kupang Municipality (rupiahs per unit), 2019-2020**

Komoditas Commodity		Satuan Unit	2019	2020
(1)	(2)	(3)	(4)	(4)
1.	Beras/ <i>Rice</i>	Kg	11 295	11 403
2.	Tepung Terigu/ <i>Wheat Flour</i>	Kg	8870	9 175
3.	Minyak goreng/ <i>Cooking oil</i>	5 Liter	69 720	74 594
4.	Gula pasir/ <i>Refined sugar</i>	Kg	14 189	16 358
5.	Daging Sapi/ <i>Beef</i>	Kg	88 076	90 021
6.	Telur Ayam Ras/ <i>Eggs</i>	butir	1 900	1 991
7.	Cab/ <i>Cayene Pepper</i>	Kg	41 442	37 057
8.	Ikan Kembung/ <i>Spanish Mackerel</i>	Kg	31 221	39 129
9.	Daging Babi/ <i>Pork</i>	Kg	64 791	64 583
10.	Susu Kental Manis/ <i>Condensed Milk</i>	Kaleng/tin	10 740	10 353
11.	Daging Ayam Ras/ <i>Purebed Chicken Meat</i>	Kg	40 179	42 269

Catatan/Note: ...

Sumber/Source: Survei Harga Konsumen 2020-2021, BPS/ 2020-2021 Consumer Price Survey, Statistics

**BAB**

Chapter

**12****PENGELUARAN PENDUDUK DAN KONSUMSI RUMAH TANGGA**

POPULATION EXPENDITURE AND HOUSEHOLD CONSUMPTION

**Pengeluaran Rata-rata per Kapita Sebulan***Menurut Kelompok Bukan Makanan 2020  
Average Expenditure per Capita per Month  
by Non Food Group in Kupang Municipality*



**PENJELASAN TEKNIS**

**TECHNICAL NOTES**

1. Data pengeluaran dan konsumsi penduduk menurut kelompok barang diperoleh dari Survei Sosial Ekonomi Nasional (Susenas) Panel BPS tahun 2021, yang mencakup semua provinsi di Indonesia.
2. Data konsumsi/pengeluaran yang dikumpulkan pada Susenas Panel dibagi menjadi dua kelompok yaitu konsumsi makanan dan bukan makanan.
3. Konsumsi/pengeluaran makanan dirinci menjadi 215 komoditi, masing-masing dikumpulkan data kuantitas dan nilainya.
4. Untuk konsumsi bukan makanan pada umumnya yang dikumpulkan hanya data nilainya, kecuali untuk beberapa jenis pengeluaran tertentu, seperti penggunaan listrik, air, gas, dan bahan bakar minyak (BBM) yang juga dikumpulkan kuantitasnya.
5. Luas lantai adalah luas lantai yang ditempatkan dan digunakan untuk keperluan sehari-hari.
6. Air leding adalah sumber air yang berasal dari air yang telah diproses menjadi jernih sebelum dialirkan kepada konsumen melalui instalasi berupa saluran air. Sumber air ini biasanya

1. *Data on consumer expenditure and consumption by commodity group of expenditure are obtained from the 2021 National Socio-Economic Survey (Susenas) Panel which covers all provinces in Indonesia.*
2. *The data of consumption/ expenditure collected in Susenas Panel are divided into two groups, namely food and nonfood consumption.*
3. *Consumption/expenditure on food covers 215 commodities, both quantity data and values are collected.*
4. *For consumption of nonfood, the data collected in general are only their values, except for certain types of expenditure, such as electricity, water, gas, fuel, which are also collected for their quantity data.*
5. *Floor area is the total area which is occupied and utilized daily.*
6. *Pipe water is refined water distributed by water refinery company.*

diusahakan oleh PAM/PDAM/  
BPAM.

7. Status penguasaan bangunan tempat tinggal milik sendiri adalah jika tempat tinggal tersebut pada waktu pencacahan betul-betul sudah milik krt atau salah seorang art. Rumah yang dibeli secara angsuran melalui kredit bank atau rumah dengan status sewa beli dianggap rumah milik sendiri.
7. *Own ownership property status is a status of dwelling occupied belongs to the head of household or one of the household member. House bought through bank credit or houses with leasing status were also categorized as own property.*

<https://kupangkota.bps.go.id>

**ULASAN****Konsumsi Rumah Tangga**

Rata-rata pengeluaran per kapita sebulan paling banyak dikeluarkan untuk pengeluaran makanan dan minuman jadi pada kelompok pengeluaran makanan, yaitu sebesar Rp201.686 pada 2020. Pengeluaran per kapita sebulan untuk kelompok bukan makanan sebagian besar digunakan untuk perumahan dan fasilitas rumah tangga yaitu sebesar Rp450.399

**Keadaan Rumah Tangga**

Menurut Susenas 2021, keramik/marmer adalah jenis lantai terluas yang mendominasi rumah responden yang terpilih dalam survei tersebut. Rumah berdinding tembok juga mendominasi jenis dinding rumah responden dengan nilai sebesar 87,54 persen. Banyaknya rumah tangga yang memiliki fasilitas tempat buang air besar sendiri mencapai 76,70 persen, sisanya sebesar 22,67 persen dengan jamban bersama, dan 0,50 persen dengan jamban umum.

**DESCRIPTION****Household Consumption**

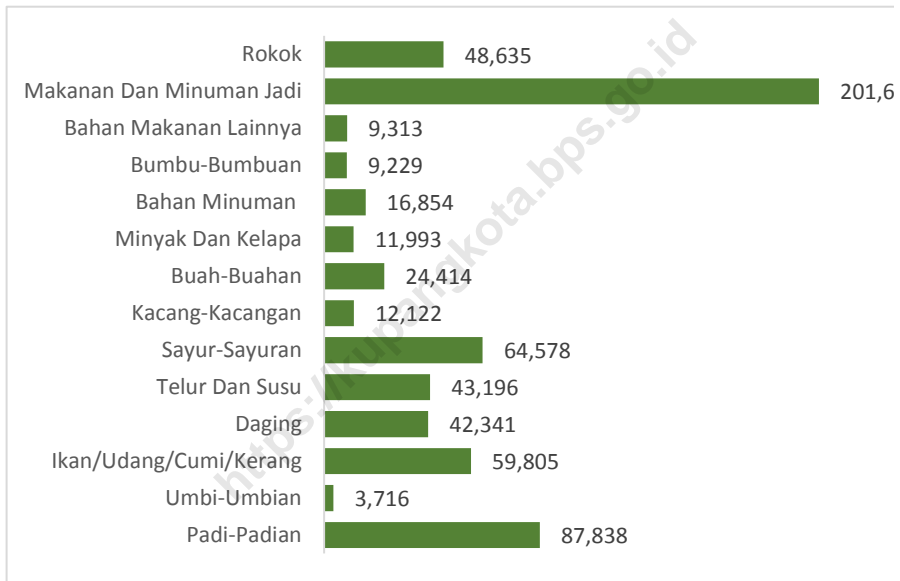
*The average expenditure per capita a month is mostly spent on food and beverage expenditures in the food expenditure group, which is Rp201.686 in 2020. Per capita expenditure per month for non-food groups is mostly used for housing and household facilities which is Rp450.399*

**Household Condition**

*According Susenas 2021, ceramics/marble is the widest type of floor that dominates the home of selected Respondents in the survey. Brick house also dominate the type of wall of respondents' houses with a value of 87,54 percent. The number of households with their own toilet facilities is 76,70 percent, the remain is 22,67 percent with shared toilet, and 0,50 percent with public toilet.*



**Gambar** 12.1 **Pengeluaran Rata-rata per Kapita Sebulan Menurut Kelompok Makanan di Kota Kupang (rupiah), 2021**  
**Figures** *Average Expenditure per Capita per Month by Food Group in Kupang Municipality (rupiah), 2021*



Sumber/Source : Survei Sosial Ekonomi Nasional (SUSENAS), 2021/ National Socio Economic Survey, 2021

**12.1 KONSUMSI RUMAH TANGGA  
HOUSEHOLD CONSUMPTION**

**Tabel** 12.1.1 **Persentase Penduduk Menurut Golongan Pengeluaran per Kapita Sebulan di Kota Kupang, 2020**  
*Percentage of Population by Expenditure per Capita per Month Group in Kupang Municipality, 2020*

<b>Golongan Pengeluaran</b> <i>Expenditure Group</i>	<b>Persentase Penduduk</b> <i>Percentage of Population</i>
(1)	(2)
150 000 - 499 999	49,08
500 000 - 749 999	19,21
750 000 - 999 999	13,21
≥1 000 000	18,50

Catatan/Note: "NA": Populasi sampel sangat kecil, sehingga angka estimasi untuk Kota Kupang tidak dapat ditampilkan/ *The sample population was very small, so the estimated figures for Kupang City cannot be displayed*

Sumber/Source: Survei Sosial Ekonomi Nasional (SUSENAS), 2021/ *National Socio Economic Survey, 2020*

**Tabel** 12.1.2 **Pengeluaran Rata-rata per Kapita Sebulan Menurut Kelompok Makanan di Kota Kupang (rupiah), 2020**  
**Table** 12.1.2 **Average Expenditure per Capita per Month by Food Group in Kupang Municipality (rupiah), 2020**

Kelompok Makanan <i>Food Group</i>		Pengeluaran Rata-rata <i>Average Expenditure</i>
(1)		(2)
1.	Padi-Padian/Cereals	87 838
2.	Umbi-Umbian/Tubers	3 716
3.	Ikan/Udang/Cumi/Kerang/ Fish/Prawn/Squid/Clam	59 805
4.	Daging/Meat	42 341
5.	Telur Dan Susu/Eggs And Milk	43 196
6.	Sayur-Sayuran/Vegetables	64 578
7.	Kacang-Kacangan/Legumes	12 122
8.	Buah-Buahan/Fruits	24 414
9.	Minyak Dan Kelapa/Oil And Coconut	11 993
10.	Bahan Minuman/Beverage Stuffs	16 854
11.	Bumbu-Bumbuan/Spices	9 229
12.	Bahan Makanan Lainnya/Miscellaneous Food Items	9 313
13.	Makanan Dan Minuman Jadi Prepared Food And Beverages	201 686
14.	Rokok/Cigarette	48 635
<b>Jumlah/ Total</b>		<b>635 720</b>

Catatan/Note: ...

Sumber/Source: Survei Sosial Ekonomi Nasional (SUSENAS), 2021/ *National Socio Economic Survey, 2020*

**Tabel** 12.1.3 **Pengeluaran Rata-rata per Kapita Sebulan Menurut Kelompok Bukan Makanan di Kota Kupang (rupiah), 2020**  
**Table** *Average Expenditure per Capita per Month by Non Food Group in Kupang Municipality (rupiah), 2020*

<b>Kelompok Bukan Makanan</b> <i>Non-Food Group</i>		<b>Pengeluaran Rata-rata</b> <i>Average Expenditure</i>
(1)		(2)
1.	Perumahan dan Fasilitas Rumah Tangga/ <i>Housing and Household Facility</i>	450 399
2.	Aneka Barang dan Jasa/ <i>Goods and Services</i>	232 240
3.	Pakaian, Alas Kaki, dan Tutup Kepala/ <i>Clothing, Footwear, and Headgear</i>	43 079
4.	Barang yang Tahan Lama/ <i>Durable Goods</i>	63 981
5.	Pajak, Pungutan, dan Asuransi/ <i>Taxes and Insurances</i>	52 791
6.	Keperluan Pesta dan Upacara/ <i>Party and Ceremony Needs</i>	24 822
<b>Jumlah/ Total</b>		<b>867 311</b>

Catatan/Note: ...

Sumber/Source: Survei Sosial Ekonomi Nasional (SUSENAS), 2021/ *National Socio Economic Survey, 2020*

## 12.2 KEADAAAN RUMAH TANGGA HOUSEHOLD CONDITION

**Tabel** 12.2.1 **Persentase Jumlah Rumah Tangga Menurut Luas lantai Rumah di Kota Kupang, 2020-2021**  
*Percentage of Household by Floor Area of Living Quarter in Kupang Municipality, 2020–2021*

Luas Lantai Rumah <i>Floor Area of Living Quarter</i>		Persentase Jumlah Rumah Tangga <i>Percentage of Household</i>	
		2020	2021
(1)		(2)	(3)
1.	< 20	29,12	59,25
2.	20 – 49	29,36	
3.	50 – 99	29,08	25,14
4.	100 – 149	9,46	8,52
5.	≥ 150	2,99	7,08
<b>Jumlah/ Total</b>		<b>100</b>	<b>100</b>

Catatan/Note: ...

Sumber/Source: Survei Sosial Ekonomi Nasional (SUSENAS), 2020-2021/ *National Socio Economic Survey, 2020-2021*

**Tabel**  
**Table** 12.2.2

**Persentase Jumlah Rumah Tangga Menurut Jenis Atap Terluas dari Tempat Tinggal di Kota Kupang, 2021**  
**Percentage Number of Household by Primary Construction Material of The Roof of Living Quarter in Kupang Municipality, 2021**

<b>Jenis Atap Terluas dari Tempat Tinggal</b> <i>Primary Construction Material of The Roof of Living Quarter</i>		<b>Persentase Jumlah Rumah Tangga</b> <i>Percentage of Household</i>
<b>(1)</b>		<b>(2)</b>
1.	Beton/ Genteng/ Asbes <i>Concrete/ Tile/ Asbestos</i>	1,83
2.	Seng <i>Zinc</i>	98,17
3.	Bambu/ Kayu/ Sirap <i>Bamboo/ Wood</i>	-
4.	Jerami/ Ijuk/ Daun/ Rumbia <i>Straw / Fibers / Leaves / Rumbia</i>	-
<b>Jumlah/ Total</b>		<b>100</b>

Catatan/Note: ...

Sumber/Source: Survei Sosial Ekonomi Nasional (SUSENAS), 2021/ *National Socio Economic Survey, 2021*

**Tabel** 12.2.3 **Persentase Jumlah Rumah Tangga Menurut Jenis Lantai Terluas dari Tempat Tinggal di Kota Kupang, 2021**  
**Table** 12.2.3 **Percentage Number of Household by Primary Construction Material of The Floor of Living Quarter in Kupang Municipality, 2021**

Jenis Lantai Terluas dari Tempat Tinggal <i>Primary Construction Material of The Floor of Living Quarter</i>		Persentase Jumlah Rumah Tangga <i>Percentage of Household</i>
(1)		(2)
1.	Marmmer/Granit/Keramik/ Parket/Vinil/Karpet <i>Marble / Granite / Ceramics / Parquet / Vinyl / Carpet</i>	61,28
2.	Ubin/tegel/teraso <i>Tiles / tiles / terrazzo</i>	0,85
3.	Kayu/papan <i>Wood / board</i>	34,95
4.	Semen/bata merah <i>Cement / Red Brick</i>	2,92
5.	Bambu/Tanah/Lainnya <i>Bamboo / Ground / Other</i>	
<b>Jumlah/ Total</b>		<b>100</b>

Catatan/Note: ...

Sumber/Source: Survei Sosial Ekonomi Nasional (SUSENAS), 2021/ *National Socio Economic Survey, 2021*

**Tabel** 12.2.4 **Persentase Jumlah Rumah Tangga Menurut Jenis Dinding Terluas dari Tempat Tinggal di Kota Kupang, 2021**  
**Table** 12.2.4 **Percentage Number of Household by Primary Construction Material of The Wall of Living Quarter in Kupang Municipality, 2021**

Jenis Dinding Terluas dari Tempat Tinggal <i>Primary Construction Material of The Wall of Living Quarter</i>		Persentase Jumlah Rumah Tangga <i>Percentage of Household</i>
(1)		(2)
1.	<i>Tembok/ Plasteran Ayaman Bambu/Kawat Brick / Plastering Woven Bamboo / Wire</i>	87,54
2.	<i>Kayu/papan Wood / board</i>	2,54
3.	<i>Anyaman bambu Woven bamboo</i>	0,97
4.	<i>Batang Kayu/Bambu/Lainnya Logs / Bamboo / Other</i>	8,95
<b>Jumlah/ Total</b>		<b>100</b>

Catatan/Note: ...

Sumber/Source: Survei Sosial Ekonomi Nasional (SUSENAS), 2021/ *National Socio Economic Survey, 2021*



**Tabel** 12.2.5 **Persentase Jumlah Rumah Tangga Menurut Sumber Penerangan di Tempat Tinggal di Kota Kupang, 2020-2021**  
**Table** **Percentage Number of Household by Source of Lighting in Living Quarter in Kupang Municipality, 2020-2021**

Sumber Penerangan <i>Source of Lighting</i>		Persentase Jumlah Rumah Tangga <i>Percentage of Household</i>	
		2020	2021
(1)		(2)	(3)
1.	Listrik PLN <i>PLN Electricity</i>	99,98	99,40
2.	Listrik Non PLN <i>Non PLN Electricity</i>	-	0,57
3.	Bukan Listrik <i>Non Electricity</i>	0,02	0,03
<b>Jumlah/ Total</b>		<b>100</b>	<b>100</b>

Catatan/Note: ...

Sumber/Source: Survei Sosial Ekonomi Nasional (SUSENAS), 2020-2021/ *National Socio Economic Survey, 2020-2021*

**Tabel**  
**Table** 12.2.6

**Persentase Jumlah Rumah Tangga Menurut Status Kepemilikan Rumah di Kota Kupang, 2020-2021**  
**Percentage Number of Household by Residential Ownership Status in Kupang Municipality, 2020-2021**

Status Kepemilikan Rumah <i>Residential Ownership Status</i>		Persentase Jumlah Rumah Tangga <i>Percentage of Household</i>	
		2020	2021
(1)		(2)	(3)
1.	Milik Sendiri <i>Private</i>	53,03	50,10
2.	Kontrak, Sewa <i>Rent</i>	32,46	33,37
3.	Bebas Sewa <i>Public</i>	13,43	14,75
4.	Lainnya <i>Others</i>	1,08	1,78
<b>Jumlah/ Total</b>		<b>100</b>	<b>100</b>

Catatan/Note: ...

Sumber/Source: Survei Sosial Ekonomi Nasional (SUSENAS), 2020-2021/ *National Socio Economic Survey, 2020-2021*

**Tabel** 12.2.7 **Persentase Jumlah Rumah Tangga Menurut Sumber Air Minum di Kota Kupang, 2021**  
**Table** 12.2.7 **Percentage Number of Household by Source of Drinking Water in Kupang Municipality, 2021**

Sumber Air Minum Source of Drinking Water		Persentase Jumlah Rumah Tangga Percentage of Household
(1)		(2)
1.	Air kemasan bermerk	56,02
2.	Air isi ulang	14,17
3.	Leding	14,95
4.	Sumur bor/pompa	12,53
5.	Sumur terlindung	1,09
6.	Sumur tak terlindung	0,95
7.	Mata air terlindung	-
8.	Mata air tak terlindung	0,29
9.	Air permukaan (sungai danau/waduk kolam irigasi)	-
10.	Air hujan/ lainnya	0,29
<b>Jumlah/ Total</b>		<b>100</b>

Catatan/Note: ...

Sumber/Source: Survei Sosial Ekonomi Nasional (SUSENAS), 2020-2021/ National Socio Economic Survey, 2020-2021

**Tabel**  
**Table** 12.2.8

**Persentase Jumlah Rumah Tangga yang Sumber Air Minumnya dari Pompa/Sumur/Mata Air Menurut Jarak Pompa/Sumur/Mata Air ke Tempat Penampungan Kotoran Tinja Terdekat (m) di Kota Kupang, 2020-2021**  
**Percentage Number of Household which Use Pump/Well/Spring for Source of Drinking Water by Distance Between Pump/ Well/Spring and The Nearest Cresspol or Other Toilet Discharge (m) in Kupang Municipality, 2020-2021**

Distance (m) Jarak (m)	Persentase Jumlah Rumah Tangga Percentage of Household	
	2020	2021
(1)	(2)	(3)
1. < 10 m	14,26	22,44
2. ≥ 10 m	63,35	54,97
3. Tidak Tahu/ <i>Don't know</i>	20,39	22,59
<b>Jumlah/ Total</b>	<b>100</b>	<b>100</b>

Catatan/Note: ...

Sumber/Source: Survei Sosial Ekonomi Nasional (SUSENAS), 2020-2021/ *National Socio Economic Survey, 2020-2021*

**Tabel** 12.2.9 **Persentase Jumlah Rumah Tangga Menurut Fasilitas Tempat Buang Air Besar di Kota Kupang, 2020-2021**  
**Table** 12.2.9 **Percentage Number of Household by Toilet Facility in Kupang Municipality, 2020-2021**

Fasilitas Tempat Buang Air Besar <i>Toilet Facility</i>	Persentase Jumlah Rumah Tangga <i>Percentage of Household</i>	
	2020	2021
(1)	(2)	(3)
1. Sendiri / <i>Private</i>	73,41	76,70
2. Bersama / <i>Shared</i>	25,24	22,67
3. Umum / <i>Public</i>	1,09	0,50
4. Tidak ada / <i>There are no toilets</i>	0,25	0,12
<b>Jumlah/ <i>Total</i></b>	<b>100</b>	<b>100</b>

Catatan/Note: ...

Sumber/Source: Survei Sosial Ekonomi Nasional (SUSENAS), 2020-2021/ *National Socio Economic Survey, 2020-2021*

**Tabel** 12.2.10 **Persentase Jumlah Rumah Tangga Menurut Jenis Tempat Buang Air Besar di Kota Kupang, 2020-2021**  
**Table** **Percentage Number of Household by Type of Toilet in Kupang Municipality, 2020-2021**

Jenis Tempat Buang Air Besar <i>Type of Toilet</i>	Persentase Jumlah Rumah Tangga <i>Percentage of Household</i>	
	2020	2021
(1)	(2)	(3)
1. Leher Angsa/ <i>Swan Trine</i>	98,32	98,51
2. Plengsengan	1,62	1,28
3. Cemplung/Cubluk/ <i>Pit Privy</i>	0,07	0,22
<b>Jumlah/ Total</b>	<b>100</b>	<b>100</b>

Catatan/Note: ...

Sumber/Source: Survei Sosial Ekonomi Nasional (SUSENAS), 2020-2021/ *National Socio Economic Survey, 2020-2021*

**Tabel** 12.2.11 **Persentase Banyaknya Rumah Tangga Menurut Tempat Penampungan Akhir Tinja di Kota Kupang, 2020-2021**  
**Table** 12.2.11 **Percentage Number of Household by Final Disposal of Feces in Kupang Municipality, 2020-2021**

Fasilitas Tempat Buang Air Besar <i>Toilet Facility</i>		Persentase Jumlah Rumah Tangga <i>Percentage of Household</i>	
		2020	2021
(1)		(2)	(3)
1.	Tangki Septik <i>Septic Tank</i>	91,07	90,36
2.	Lubang Tanah <i>Ground Hole</i>	8,81	8,57
3.	Lainnya ( Kolam/Sawah/ Sungai/Danau/ Laut/ Pantai/Tanah Lapang dsb) <i>Other (Pond / Ricefield / River / Lake / Sea / Beach / Terrain etc.)</i>	0,12	1,07
<b>Jumlah/ Total</b>		<b>100</b>	<b>100</b>

Catatan/Note: ...

Sumber/Source: Survei Sosial Ekonomi Nasional (SUSENAS), 2020-2021/ *National Socio Economic Survey, 2020-2021*

**BAB**

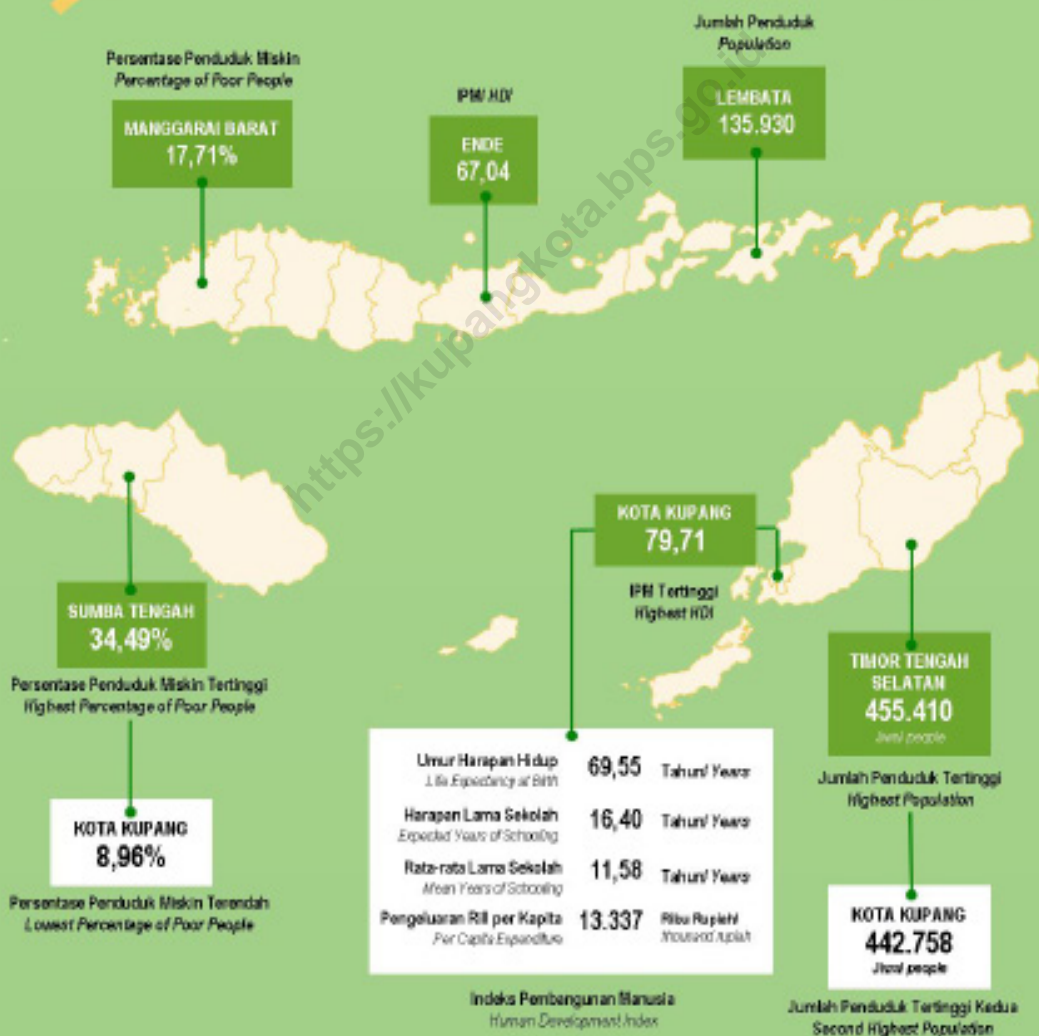
Chapter

**13****PERBANDINGAN ANTAR KABUPATEN**

COMPARISON BETWEEN REGION

**PERBANDINGAN STATISTIK DI BEBERAPA KABUPATEN/KOTA, 2020**

Statistics Comparison on Selected Regencies/Municipality







**PENJELASAN TEKNIS**

1. Angka harapan hidup adalah perkiraan banyak tahun yang dapat ditempuh oleh seseorang selama hidup (secara rata-rata).
2. Angka harapan hidup sering digunakan untuk mengevaluasi kinerja pemerintah dalam meningkatkan kesejahteraan penduduk khususnya dalam bidang kesehatan.
3. Indikator yang merepresentasikan dimensi pengetahuan dalam IPM adalah angka melek huruf dan rata-rata lama sekolah. Kedua indikator ini dimaknai sebagai ukuran sumber daya manusia.
4. Daya beli merupakan kemampuan masyarakat dalam membelanjakan uangnya untuk barang dan jasa. Ukuran daya beli masyarakat tercermin dalam pengeluaran riil per kapita.
5. Indeks Pembangunan Manusia (IPM) merupakan indeks komposit yang diukur dari tiga dimensi yaitu umur panjang dan sehat yang diukur dengan angka harapan hidup (AHH) saat kelahiran, pengetahuan diukur dengan angka melek huruf (AMH) dan rata-rata lama sekolah (MYS), serta standar hidup layak yang diukur dengan kemampuan

**TECHNICAL NOTES**

1. *Life expectancy is estimation of maximal age of one person (in average).*
2. *Life expectancy usually used for evaluates government programs especially programs that directed for increase population welfare in health sector.*
3. *Indicators that represented knowledge dimension in Human Development Index are literacy rate and average of school duration. Both indicators are clarified as human resources measurement.*
4. *Purchasing power parity is the ability of person to spending money in goods and services. Purchasing power parity measurement is per capita of real expenditure.*
5. *Human Development Index is composite index which measured by three basic dimension, they are long healthy life measure with life expectancy since birth, knowledge measure with literacy rate and average of school duration, and decent living standard measure with purchasing power parity.*

daya beli.

6. Indeks kemahalan konstruksi (IKK) adalah indeks yang menggambarkan perbandingan tingkat kemahalan harga bangunan/konstruksi (TKK) suatu kabupaten/kota atau provinsi terhadap TKK rata-rata Nasional.
6. *Construction cost-line index is index that describes the comparison between regency or province construction price cost-line and average of national price cost-line construction.*

<https://kupangkota.bps.go.id>

**ULASAN**

Pertumbuhan ekonomi 2020 Kota Kupang paling tinggi bila dibanding dengan kabupaten lain di NTT yaitu sebesar 6,29. Demikian juga dengan IPM Kota Kupang paling tinggi dengan nilai sebesar 79,55 dan umur harapan hidup sebesar 69,37 persen.

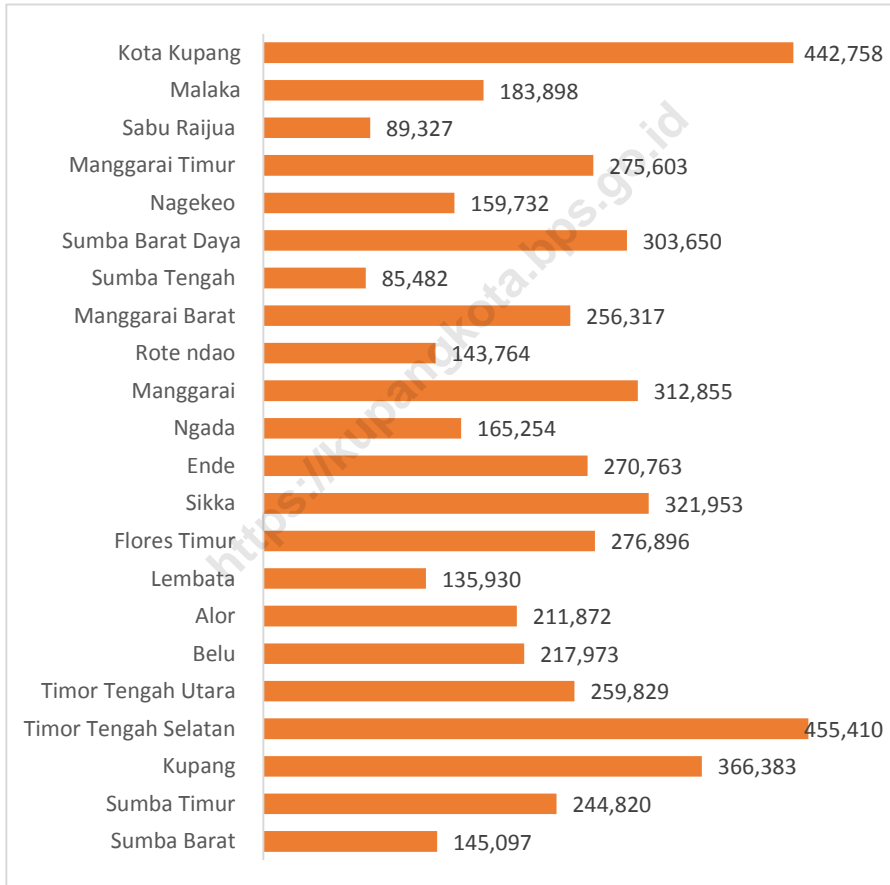
Indeks kemahalan konstruksi merupakan indeks harga yang menggambarkan tingkat kemahalan konstruksi suatu kabupaten/kota dibandingkan kota acuan. Di Indonesia kota acuannya adalah Semarang. Pada Tahun 2020, Indeks Kemahalan Konstruksi paling tinggi di Kabupaten Sabu Raijua dengan nilai sebesar 117,51. Sedangkan untuk Kota Kupang sendiri indeksnya sebesar 99,81. Tingginya nilai indeks ini disebabkan oleh faktor infrastruktur yang mendukung distribusi barang. Semakin baik infrastrukturnya akan berpengaruh terhadap distribusi barang sehingga harga barang di kabupaten/kota tersebut juga lebih murah.

**DESCRIPTION**

*The 2020 economic growth rate of Kupang Municipality is the highest among regions in Nusa Tenggara Timur by 6,29. Similarly, Human Development Index of Kupang Municipality is the highest among region with a value of 79,55 and life expectancy of 69,37 percent.*

*Construction Costline index is a price index that describes the level of overcharging of a region compared to the reference region. In Indonesia the reference region is Semarang. In 2020, the highest Construction Costline Index is in Sabu Raijua regency region with the value of 117,51. While Kupang Municipality's Construction costline index is 99,81. The high value of this index is due to infrastructure factors that support the distribution of goods. The better infrastructure will affect the distribution of goods so that the price of goods in the region/municipality is also cheaper.*

**Gambar** 13.1 **Jumlah Penduduk Menurut Kabupaten/Kota di Provinsi Nusa Tenggara Timur (jiwa), 2020**  
**Figures** **Population by Regency/Municipality in Nusa Tenggara Timur Province (people), 2020**



Sumber/Source : Bandar Udara Eltari/ Eltari Airport Authorities

**Tabel**  
**Table** 13.1

**Jumlah Penduduk Menurut Kabupaten/Kota di Provinsi  
Nusa Tenggara Timur (jiwa), 2017-2020**  
*Population by Regency/Municipality in Nusa Tenggara  
Timor Province (people), 2017-2020*

Kabupaten/Kota Regency/Municipality	2017	2018	2019	2020
(1)	(2)	(3)	(4)	(5)
<b>Kabupaten/ Regency</b>				
Sumba Barat	125 776	127 776	129 710	145 097
Sumba Timur	252 704	255 601	258 486	244 820
Kupang	372 777	387 479	403 582	366 383
Timor Tengah Selatan	463 980	465 970	467 990	455 410
Timor Tengah Utara	249 711	251 993	254 171	259 829
Belu	213 596	216 783	220 115	217 973
Alor	202 890	204 380	205 599	211 872
Lembata	137 714	140 390	143 074	135 930
Flores Timur	251 611	253 818	255 916	276 896
Sikka	317 292	318 920	320 401	321 953
Ende	272 084	272 988	273 929	270 763
Ngada	159 614	161 196	163 217	165 254
Manggarai	329 198	333 912	338 424	312 855
Rote ndao	159 614	165 807	172 104	143 764
Manggarai Barat	263 207	269 029	274 689	256 317
Sumba Tengah	70 719	71 801	72 800	85 482
Sumba Barat Daya	331 894	338 427	344 720	303 650
Nagekeo	142 804	144 414	145 826	159 732
Manggarai Timur	280 118	283 313	287 207	275 603
Sabu Raijua	91 512	94 406	97 379	89 327
Malaka	186 312	189 220	191 892	183 898
<b>Kota/ Municipality</b>				
Kota Kupang	412 708	423 800	434 972	442 758
<b>Nusa Tenggara Timur</b>	<b>5 287 302</b>	<b>5 371 519</b>	<b>5 456 203</b>	<b>5 325 566</b>

Catatan/Note: Jumlah Penduduk Tahun 2020 merupakan hasil Sensus Penduduk/ *Total Population in 2020 is the result of the Population Census*

Sumber/Source: Proyeksi Penduduk Indonesia 2010–2035/ *Indonesia Population Projection 2010–2035*

**Tabel** 13.2  
**Table**

**Laju Pertumbuhan Produk Domestik Regional Bruto Atas Dasar Harga Konstan 2010 Menurut Kabupaten/Kota di Provinsi Nusa Tenggara Timur (persen), 2017-2020**  
**Growth Rate of Gross Regional Domestic Product at 2010 Constant Market Prices by Regency/Municipality in Nusa Tenggara Timur Province (percent), 2017-2020**

Kabupaten/Kota Regency/Municipality	2017	2018	2019	2020*
(1)	(2)	(3)	(4)	(5)
<b>Kabupaten/ Regency</b>				
Sumba Barat	5,03	5,07	5,13	-0,27
Sumba Timur	5,17	5,19	5,13	-0,83
Kupang	5,10	5,11	5,12	-0,80
Timor Tengah Selatan	5,02	5,10	5,10	-0,06
Timor Tengah Utara	5,01	5,03	5,10	-0,55
Belu	5,78	5,60	5,38	0,40
Alor	5,04	5,06	5,10	-0,55
Lembata	5,03	5,04	5,09	-0,37
Flores Timur	4,49	4,74	4,81	0,87
Sikka	5,27	5,26	5,19	-0,85
Ende	5,04	4,92	5,08	-1,33
Ngada	5,17	5,00	5,02	0,04
Manggarai	5,09	5,09	5,00	-0,79
Rote ndao	5,42	5,41	5,24	0,30
Manggarai Barat	5,11	5,23	5,54	0,89
Sumba Tengah	4,92	4,95	5,01	0,86
Sumba Barat Daya	5,05	5,01	5,06	0,10
Nagekeo	4,83	4,75	4,31	0,63
Manggarai Timur	5,08	5,00	4,98	0,87
Sabu Raijua	5,10	5,13	5,12	-0,39
Malaka	5,11	5,11	4,90	0,97
<b>Kota/ Municipality</b>				
Kota Kupang	6,83	6,59	6,03	-2,05

Catatan/Note: \* Angka Sementara/Preliminary Figures

\*\* Angka Sangat Sementara/Very Preliminary Figures

Sumber/Source: PDRB Nusa Tenggara Timur Menurut Kabupaten/Kota/ GRDP of Nusa Tenggara Timur by Regency/Municipality

**Tabel**  
**Table** 13.3

**Jumlah Penduduk Miskin Menurut Kabupaten/Kota di  
Provinsi Nusa Tenggara Timur (ribu jiwa), 2017-2020**  
**Number of Poor People by Regency/Municipality in Nusa  
Tenggara Timur Province (thousand people), 2017-2020**

Kabupaten/Kota Regency/Municipality	2017	2018	2019	2020*
(1)	(2)	(3)	(4)	(5)
<b>Kabupaten/ Regency</b>				
Sumba Barat	36,69	36,3	36,56	36,95
Sumba Timur	78,18	76,8	77,39	77,30
Kupang	84,35	88,67	92,02	94,94
Timor Tengah Selatan	136,45	130,63	130,31	128,98
Timor Tengah Utara	58,59	56,09	56,94	56,98
Belu	33,95	33,91	34,08	34,18
Alor	43,9	44,13	44,32	43,55
Lembata	36,26	36,95	37,46	37,92
Flores Timur	26,97	27,99	27,83	27,89
Sikka	45,01	44,02	43,32	42,18
Ende	65,11	66,01	63,45	65,22
Ngada	20,21	20,79	20,31	20,62
Manggarai	71,86	69,32	69,33	69,52
Rote ndao	45,57	46,12	47,66	48,77
Manggarai Barat	49,39	48,53	49,23	49,40
Sumba Tengah	25,37	24,93	25,12	25,37
Sumba Barat Daya	99,55	97,28	96,3	97,81
Nagekeo	19,2	18,69	18,7	18,51
Manggarai Timur	74,85	74,88	75,83	76,69
Sabu Raijua	28,22	28,88	29,49	30,14
Malaka	30,91	30,79	30,83	31,13
<b>39Kota/ Municipality</b>				
Kota Kupang	40,22	40,44	39,86	39,72
<b>Nusa Tenggara Timur</b>	<b>1 150,79</b>	<b>1 142,17</b>	<b>1 145,32</b>	<b>1 153,76</b>

Catatan/Note: ...

Sumber/Source: Survei Sosial Ekonomi Nasional/ National Socio Economic Survey



**Tabel**  
**Table** 13.4

**Garis Kemiskinan Menurut Kabupaten/Kota di Provinsi  
Nusa Tenggara Timur (Rp/Kap/Bulan), 2017-2020**  
**Poverty Line by Regency/Municipality in Nusa Tenggara  
Timur Province (Rupiahs/Capita/Month), 2017-2020**

<b>Kabupaten/Kota Regency/Municipality</b>	<b>2017</b>	<b>2018</b>	<b>2019</b>	<b>2020</b>
(1)	(2)	(3)	(4)	(5)
<b>Kabupaten/ Regency</b>				
Sumba Barat	315 066	326 334	331 713	358 252
Sumba Timur	320 199	331 295	343 589	370 487
Kupang	325 677	336 984	356 463	379 600
Timor Tengah Selatan	293 617	302 124	318 986	338 099
Timor Tengah Utara	335 517	343 965	363 162	386 990
Belu	319 280	330 944	349 414	372 087
Alor	287 878	305 853	311 560	336 402
Lembata	335 693	353 957	359 792	388 577
Flores Timur	267 317	281 757	279 268	301 611
Sikka	288 332	298 357	301 994	324 775
Ende	341 219	358 986	363 508	392 591
Ngada	315 778	331 266	336 601	363 531
Manggarai	306 419	311 833	316 910	340 633
Rote ndao	283 704	287 867	305 166	322 619
Manggarai Barat	304 277	313 380	318 546	340 094
Sumba Tengah	271 365	280 425	285 048	307 853
Sumba Barat Daya	338 742	350 906	355 252	383 674
Nagekeo	316 717	323 316	328 646	353 481
Manggarai Timur	299 530	313 593	318 762	344 642
Sabu Rajjua	354 983	368 187	374 256	403 846
Malaka	321 052	330 899	348 919	371 812
<b>Kota/ Municipality</b>				
Kota Kupang	504 179	518 095	545 219	587 921
<b>Nusa Tenggara Timur</b>	<b>343 396</b>	<b>354 898</b>	<b>373 922</b>	<b>403 005</b>

Catatan/Note: ...

Sumber/Source: Survei Sosial Ekonomi Nasional/ National Socio Economic Survey

**Tabel**  
**Table** 13.5**Persentase Penduduk Miskin Menurut Kabupaten/Kota di  
Provinsi Nusa Tenggara Timur (persen), 2017-2020**  
*Percentage of Poor People by Regency/Municipality in Nusa  
Tenggara Timur Province (percent), 2017-2020*

<b>Kabupaten/Kota Regency/Municipality</b>	<b>2017</b>	<b>2018</b>	<b>2019</b>	<b>2020</b>
(1)	(2)	(3)	(4)	(5)
<b>Kabupaten/ Regency</b>				
Sumba Barat	29,28	28,51	28,29	28,17
Sumba Timur	31,03	30,13	30,02	29,65
Kupang	22,91	23,10	23,03	22,77
Timor Tengah Selatan	29,44	28,06	27,87	27,49
Timor Tengah Utara	23,52	22,31	22,45	22,28
Belu	15,95	15,70	15,54	15,37
Alor	21,67	21,63	21,59	21,09
Lembata	26,48	26,45	26,30	26,14
Flores Timur	10,75	11,05	10,90	10,84
Sikka	14,20	13,82	13,53	13,12
Ende	23,95	24,20	23,18	23,76
Ngada	12,77	12,94	12,48	12,51
Manggarai	21,91	20,83	20,55	20,34
Rote ndao	28,81	28,08	27,95	27,54
Manggarai Barat	18,86	18,14	18,01	17,71
Sumba Tengah	36,01	34,85	34,62	34,49
Sumba Barat Daya	30,13	28,88	28,06	28,00
Nagekeo	13,48	12,98	12,85	12,61
Manggarai Timur	26,80	26,50	26,49	26,52
Sabu Raijua	31,07	30,83	30,52	30,18
Malaka	16,52	16,34	16,12	16,04
<b>Kota/ Municipality</b>				
Kota Kupang	9,81	9,61	9,22	8,96
<b>Nusa Tenggara Timur</b>	<b>21,85</b>	<b>21,35</b>	<b>21,09</b>	<b>20,90</b>

Catatan/Note: ...

Sumber/Source: Survei Sosial Ekonomi Nasional/ National Socio Economic Survey

**Tabel**  
**Table** 13.6

**Indeks Kedalaman Kemiskinan Menurut Kabupaten/  
Kota di Provinsi Nusa Tenggara Timur, 2017-2020**  
**Poverty Gap Index by Regency/Municipality in Nusa  
Tenggara Timur Province, 2017-2020**

<b>Kabupaten/Kota Regency/Municipality</b>	<b>2017</b>	<b>2018</b>	<b>2019</b>	<b>2020</b>
(1)	(2)	(3)	(4)	(5)
<b>Kabupaten/ Regency</b>				
Sumba Barat	5,54	4,33	5,11	5,56
Sumba Timur	7,71	6,81	8,57	6,20
Kupang	4,85	3,55	4,48	4,36
Timor Tengah Selatan	6,76	6,26	6,68	5,86
Timor Tengah Utara	3,33	3,92	4,05	3,75
Belu	2,50	2,17	2,66	2,68
Alor	4,47	3,71	4,13	2,92
Lembata	4,93	4,48	5,03	4,77
Flores Timur	1,16	1,21	1,16	1,61
Sikka	1,68	1,61	2,11	1,89
Ende	5,25	5,47	4,22	4,54
Ngada	2,16	2,29	2,37	2,40
Manggarai	4,22	3,19	3,48	4,53
Rote ndao	6,40	4,73	5,08	5,36
Manggarai Barat	4,00	3,42	3,39	3,09
Sumba Tengah	8,08	6,51	7,57	6,57
Sumba Barat Daya	4,53	5,35	4,35	4,50
Nagekeo	1,43	1,88	1,93	1,70
Manggarai Timur	4,39	4,56	4,74	4,50
Sabu Raijua	7,24	6,60	6,20	5,88
Malaka	1,70	2,05	2,81	2,48
<b>Kota/ Municipality</b>				
Kota Kupang	1,61	1,63	1,60	1,60
<b>Nusa Tenggara Timur</b>	<b>4,34</b>	<b>3,91</b>	<b>4,15</b>	<b>4,02</b>

Catatan/Note: ...

Sumber/Source: Survei Sosial Ekonomi Nasional/ National Socio Economic Survey

**Tabel**  
**Table** 13.7**Indeks Keparahan Kemiskinan Menurut Kabupaten/  
Kota di Provinsi Nusa Tenggara Timur, 2017-2020**  
**Poverty Severity Index by Regency/Municipality in Nusa  
Tenggara Timur Province, 2017-2020**

<b>Kabupaten/Kota Regency/Municipality</b>	<b>2017</b>	<b>2018</b>	<b>2019</b>	<b>2020</b>
(1)	(2)	(3)	(4)	(5)
<b>Kabupaten/ Regency</b>				
Sumba Barat	1,51	0,93	1,37	1,52
Sumba Timur	2,67	2,16	3,14	1,95
Kupang	1,30	0,87	1,28	1,21
Timor Tengah Selatan	2,15	1,96	2,09	1,73
Timor Tengah Utara	0,72	1,13	1,09	0,90
Belu	0,59	0,45	0,61	0,68
Alor	1,27	0,86	1,07	0,58
Lembata	1,37	1,09	1,28	1,32
Flores Timur	0,23	0,24	0,18	0,40
Sikka	0,30	0,29	0,47	0,38
Ende	1,71	1,68	1,11	1,19
Ngada	0,62	0,65	0,65	0,63
Manggarai	1,09	0,78	0,92	1,46
Rote ndao	1,97	1,13	1,33	1,35
Manggarai Barat	1,09	1,00	0,90	0,79
Sumba Tengah	2,51	1,66	2,20	1,57
Sumba Barat Daya	1,02	1,49	0,93	1,13
Nagekeo	0,24	0,46	0,42	0,32
Manggarai Timur	1,17	1,02	1,15	0,99
Sabu Raijua	2,21	1,85	1,78	1,57
Malaka	0,32	0,43	0,70	0,52
<b>Kota/ Municipality</b>				
Kota Kupang	0,41	0,39	0,39	0,37
<b>Nusa Tenggara Timur</b>	<b>1,17</b>	<b>1,03</b>	<b>1,13</b>	<b>1,05</b>

Catatan/Note: ...

Sumber/Source: Survei Sosial Ekonomi Nasional/ National Socio Economic Survey

**Tabel**  
**Table** 13.8

**Indeks Pembangunan Manusia (IPM) Menurut Kabupaten/  
Kota di Provinsi Nusa Tenggara Timur, 2017-2021**  
*Human Development Index by Regency/Municipality in  
Nusa Tenggara Timur Province, 2017-2021*

<b>Kabupaten/Kota Regency/Municipality</b>	<b>2017</b>	<b>2018</b>	<b>2019</b>	<b>2020</b>	<b>2021</b>
(1)	(2)	(3)	(4)	(5)	(6)
<b>Kabupaten/ Regency</b>					
Sumba Barat	62,30	62,91	63,56	65,53	63,83
Sumba Timur	64,19	64,65	65,34	65,52	65,74
Kupang	62,79	63,55	64,43	64,32	64,41
Timor Tengah Selatan	61,08	61,58	62,23	62,15	62,16
Timor Tengah Utara	62,03	62,65	63,34	63,53	63,69
Belu	61,44	61,86	62,54	62,68	62,77
Alor	59,61	60,14	61,03	61,33	61,37
Lembata	63,09	63,96	64,91	64,74	64,75
Flores Timur	62,89	63,55	64,34	64,22	64,22
Sikka	63,08	63,89	64,75	65,11	65,41
Ende	66,11	66,62	67,20	67,04	67,30
Ngada	66,47	67,10	67,76	67,88	67,88
Manggarai	62,24	63,32	65,15	64,54	65,01
Rote ndao	60,51	61,51	62,22	62,39	62,60
Manggarai Barat	61,65	62,58	63,50	63,89	64,17
Sumba Tengah	59,39	60,07	61,01	61,53	61,80
Sumba Barat Daya	61,46	61,89	62,60	62,28	62,29
Nagekeo	64,74	63,35	65,88	65,81	65,82
Manggarai Timur	58,51	59,49	60,47	60,85	61,37
Sabu Rajjua	55,22	55,79	56,66	57,02	57,03
Malaka	58,90	59,66	60,34	60,21	60,42
<b>Kota/ Municipality</b>					
Kota Kupang	78,25	78,84	79,55	79,71	79,74
<b>Nusa Tenggara Timur</b>	<b>63,73</b>	<b>64,39</b>	<b>65,23</b>	<b>65,19</b>	<b>65,28</b>

Catatan/Note: ...

Sumber/Source: Survei Sosial Ekonomi Nasional/ National Socio Economic Survey

**Tabel** 13.9  
**Table**

**Komponen Indeks Pembangunan Manusia (IPM)  
Menurut Kabupaten/Kota di Provinsi Nusa Tenggara  
Timur, 2021**  
*Component of Human Development Index by Regency/  
Municipality in Nusa Tenggara Timur Province, 2021*

Kabupaten/Kota Regency/Municipality	Umur Harapan Hidup (tahun) Life Expectancy at Birth (year)	Harapan Lama Sekolah (tahun) Expected Years Schooling (year)	Rata-rata Lamanya Sekolah (tahun) Mean Years Schooling (year)	Pengeluaran Riil per kapita d disesuaikan (ribu rp) Per Capita Expenditure (thousand rp)	IPM HDI
(1)	(2)	(3)	(4)	(5)	(6)
<b>Kabupaten/ Regency</b>					
Sumba Barat	67,12	13,12	6,84	7 307	63,83
Sumba Timur	65,16	12,83	7,32	9 354	65,74
Kupang	64,91	13,86	7,39	7 476	64,41
Timor Tengah Selatan	66,46	12,58	6,74	6 839	62,16
Timor Tengah Utara	67,09	13,32	7,96	6 324	63,69
Belu	64,89	12,28	7,36	7 431	62,77
Alor	61,64	12,24	8,42	6 751	61,37
Lembata	67,20	12,43	8,23	7 257	64,75
Flores Timur	65,31	12,92	7,72	7 578	64,22
Sikka	67,45	13,43	6,95	8 021	65,41
Ende	65,43	13,79	8,03	9 027	67,30
Ngada	68,12	12,71	8,53	8 819	67,88
Manggarai	67,11	13,69	7,61	7 133	65,01
Rote ndao	64,88	13,19	7,71	6 503	62,60
Manggarai Barat	67,46	12,29	7,56	7 410	64,17
Sumba Tengah	68,42	13,04	6,47	6 061	61,80
Sumba Barat Daya	68,57	13,07	6,35	6 355	62,29
Nagekeo	67,25	12,49	7,90	8 254	65,82
Manggarai Timur	68,07	12,26	7,35	5 780	61,37
Sabu Raijua	60,66	13,15	6,66	5 256	57,03
Malaka	65,01	12,79	7,10	5 861	60,42
<b>Kota/ Municipality</b>					
Kota Kupang	69,73	16,41	11,60	13 218	79,74
<b>Nusa Tenggara Timur</b>	<b>67,15<sup>x</sup></b>	<b>13,20</b>	<b>7,69</b>	<b>7 554</b>	<b>65,28</b>

Catatan/Note: ...

Sumber/Source: Survei Sosial Ekonomi Nasional/ National Socio Economic Survey

**Tabel 13.10** Indeks Kemahalan Konstruksi (IKK) Menurut Kabupaten/ Kota di Provinsi Nusa Tenggara Timur, 2017-2020  
*Construction Costline Index by Regency/Municipality in Nusa Tenggara Timur Province, 2017-2020*

Kabupaten/Kota Regency/Municipality	2017	2018	2019	2020
(1)	(2)	(3)	(4)	(5)
<b>Kabupaten/ Regency</b>				
Sumba Barat	103,73	106,96	103,00	101,51
Sumba Timur	95,26	101,04	97,77	101,50
Kupang	88,23	84,19	88,82	88,49
Timor Tengah Selatan	91,49	93,74	96,06	98,12
Timor Tengah Utara	83,34	79,78	88,58	84,90
Belu	87,36	86,18	88,54	85,71
Alor	103,92	121,73	107,91	105,54
Lembata	94,44	100,97	100,05	97,56
Flores Timur	106,84	105,26	101,87	100,72
Sikka	89,50	97,79	96,28	89,07
Ende	95,50	101,72	95,66	92,18
Ngada	97,47	104,96	92,85	101,49
Manggarai	94,79	113,33	114,37	115,74
Rote ndao	102,82	90,30	99,49	101,18
Manggarai Barat	91,57	99,47	99,60	96,82
Sumba Tengah	100,78	107,53	101,53	101,95
Sumba Barat Daya	99,42	106,17	105,98	102,60
Nagekeo	99,77	102,12	98,92	92,02
Manggarai Timur	96,15	99,99	102,58	102,76
Sabu Raijua	112,33	119,78	116,72	117,51
Malaka	90,69	85,45	86,91	85,65
<b>Kota/ Municipality</b>				
Kota Kupang	90,63	99,19	101,48	99,81
<b>Nusa Tenggara Timur</b>	<b>95,94</b>	<b>99,79</b>	<b>99,03</b>	<b>97,95</b>

Catatan/Note: ...

Sumber/Source: Badan Pusat Statistik/ BPS-Statistics Indonesia

# DATA

## MENCERDASKAN BANGSA

— *Enlighten The Nation* —



**BADAN PUSAT STATISTIK  
KOTA KUPANG**

*Statistics of Kupang Municipality*

Jl. Frans Seda Kayu Putih Oebobo Kota Kupang  
Telp (0380) 824432 Mailbox : bps5371@bps.go.id  
Homepage : <https://kupangkota.bps.go.id/>

ISSN 0235-5981



9 770235 598108