

Katalog/Catalog : 1102001.1275



KOTA MEDAN DALAM ANGKA

MEDAN MUNICIPALITY IN
FIGURES

2022



**BADAN PUSAT STATISTIK
KOTA MEDAN**
BPS – STATISTICS MEDAN MUNICIPALITY



KOTA MEDAN DALAM ANGKA

*MEDAN MUNICIPALITY IN
FIGURES*

2022



**BADAN PUSAT STATISTIK
KOTA MEDAN**
BPS – STATISTICS MEDAN MUNICIPALITY



Kota Medan Dalam Angka

Medan Municipality in Figures

2022

ISSN : 2302-2396

No. Publikasi/Publication Number: 12750.2201

Katalog/Catalog: 1102001.1275

Ukuran Buku/Book Size: 17,6 X 25 cm

Jumlah Halaman/Number of Pages: lxiv + 561 halaman/pages

Naskah/Manuscript:

BPS Kota Medan

BPS-Statistics Medan Municipality

Penyunting/Editor:

BPS Kota Medan

BPS-Statistics Medan Municipality

Desain Kover oleh/Cover Designed by:

Seksi Integrasi Pengolahan dan Diseminasi Statistik

Integrated Processing and Statistics Dissemination Section

Ilustrasi Kover/Cover Illustration:

-

Penerbit/Published by:

©BPS Kota Medan/*BPS-Statistics Medan Municipality*

Pencetak/Printed by:

CV Mandiri Lestari

Sumber Ilustrasi/Graphics by: -

Dilarang mengumumkan, mendistribusikan, mengkomunikasikan, dan/atau menggandakan sebagian atau seluruh isi buku ini untuk tujuan komersial tanpa izin tertulis dari Badan Pusat Statistik

Prohibited to announce, distribute, communicate, and/or copy part of all this book for commercial purpose without permission from BPS-Statistics Indonesia

TIM PENYUSUN/TEAM MEMBERS

Penanggung Jawab Umum/General in Charge

Dra.Enny Nuryani Nasution

Penanggung Jawab Teknis/Technical in Charge

Joel Roy Perangin Angin, SST

Penyunting/Editor

Joel Roy Perangin Angin, SST

Pengolah Data dan Penulis Naskah/Data Processing and Authors

Rosdiana Sirait, S.Si

Silvia Hanifah Parinduri, SST

Maria Fransiska Sirait, SST, MT

Infografis/Infographic by

Rosdiana Sirait, S.Si.

Maria Fransiska Sirait, SST, MT

Desain Kover/Cover Designed by

Silvia Hanifah Parinduri, SST

Penata Letak/Layout Designers

Silvia Hanifah Parinduri, SST

PETA KOTA MEDAN
The Map of Medan Municipality



<https://medankota.bps.go.id>

KEPALA BPS KOTA MEDAN
Chief Statistician of Medan Municipality



Dra. Enny Nuryani Nasution

<https://medankota.bps.go.id>



KATA PENGANTAR

Kota Medan Dalam Angka 2022 merupakan publikasi rutin yang diterbitkan setiap tahun oleh BPS Kota Medan untuk memenuhi kebutuhan informasi seluruh lapisan masyarakat dan sebagai salah satu wujud akuntabilitas dan kinerja dalam pelayanan publik. Publikasi ini yang menyajikan beragam data statistik tentang gambaran umum kondisi geografi dan iklim, pemerintahan, serta perkembangan kondisi sosial-demografi dan perekonomian Kota Medan. Beberapa tabel tertentu menyajikan data pada tingkat kecamatan dan Kabupaten Kota di Sumatera Utara untuk melihat perbandingan antarwilayah. Untuk memudahkan pemahaman dan pemanfaatan data, disertakan pula penjelasan teknis dari setiap jenis statistik yang disajikan.

Kebutuhan akan data Statistik di setiap sektor Pembangunan saat ini semakin dirasakan. Hal ini telah memotivasi BPS Kota Medan untuk terus melengkapi dan menyempurnakan data yang disajikan baik dari sisi kuantitas maupun kualitasnya.

Pada kesempatan ini kami mengucapkan banyak terima kasih kepada Bapak Walikota Medan atas bimbingan dan bantuan untuk penerbitan ini, juga kepada instansi pemerintah dan swasta yang telah memberikan bantuan sehingga terwujudnya publikasi ini.

Saran dan kritik dari berbagai pihak untuk penerbitan publikasi ini dapat membantu dalam memenuhi kebutuhan data statistik baik instansi pemerintah maupun swasta serta bermanfaat bagi para pembaca.

Medan, Februari 2022
Kepala Badan Pusat Statistik
Kota Medan

Dra. Enny Nuryani Nasution



PREFACE

Medan Municipality in Figures 2022 is an annual publication issued by BPS-Statistics of Medan Municipality. This publication is intended to fulfill information needed by whole community. In another view, this is a product of accountability and performance in public service. This publication provides various statistical data on the general depiction of geography and climate conditions, governance, as well as developments in socio-demographic and economy in Indonesia. Some of the tables provide data at the subdistrict and regency/municipality in North SUMatera levels for comparisons between regions. In order to facilitate understanding and use of data, a technical explanation of each type of statistic is also presented.

It is much more realized now that the demand for Statistics from all sectors has increased. The fact encourages us to fulfill and complete the data both in terms of quantity as well as of quality.

On this occasion, I would like to express my sincere thanks to his excellency the Major of Medan Municipality for providing the guidance and aids to publish this book and also to acknowledge all the public and private institutions who gave support and brought this publication into existence.

Any suggestions and criticisms to improve this publication will be cordially welcome. Last but not least, I hope this publication is able to fulfill the demand of statistical data from the public institution and private sectors as well and to be useful for readers.

Medan, February 2022
BPS-Statistics of Medan Municipality

Dra. Enny Nuryani Nasution
Chief Statistician

DAFTAR ISI
LIST OF CONTENTS

	Halaman <i>Page</i>
Peta Kota Medan/<i>The Map Of Medan Municipality</i>.....	xi
Kepala Bps Kota Medan/<i>Chief Statistician Of Medan Municipality</i>.....	xiv
Kata Pengantar	ix
<i>Preface</i>.....	x
Daftar Isi/<i>List Of Contents</i>.....	xi
Daftar Tabel/<i>List Of Table</i>.....	xiii
Daftar Gambar/<i>List Of Picture</i>	lix
Daftar Lampiran/<i>List Of Appendix</i>	lxi
Sejarah Kota Medan	lxii
<i>A Brief History Of Medan Municipality</i>	lxx
Penjelasan Umum.....	lxxviii
<i>Explanatory Notes</i>	lxxxii
1. Geografi Dan Iklim/<i>Geography And Climate</i>	1
2. Pemerintahan/<i>Government</i>.....	29
3. Penduduk dan Ketenagakerjaan/<i>Population and Employment</i>	23
4. Sosial Dan Kesejahteraan Rakyat/<i>Social And Welfare</i>.....	25
5. Pertanian, Kehutanan, Peternakan, Dan Perikanan/<i>Agriculture, Forestry, Livestock, And Fishery</i>.....	89
6. Pertambangan Dan Energi/<i>Mining And Energy</i>	143
7. Pariwisata/<i>Tourism</i>.....	313
8. Sistem Neraca Nasional/<i>System Of Regional Accounts</i>	413

9.	Transportasi dan Komunikasi/ <i>Transportation and Communication</i>	423
10.	Perbankan dan Harga/ <i>Banking and Price</i>	369
11.	Pengeluaran Penduduk dan Konsumsi Makanan Population <i>Expenditure and Food Consumption</i>	403
12.	Perbandingan Daerah/ <i>Region Comparison</i>	167
	Lampiran/ <i>Appendix</i>	525

<https://medankota.bps.go.id>

DAFTAR TABEL
LIST OF TABLE

Halaman
Page

1.	Geografi dan Iklim/<i>Geography and Climate</i>	
1.1	Geografi/<i>Geography</i>	
1.1.1	Luas Wilayah, Tinggi Wilayah, dan Jarak dari Ibukota Kecamatan ke Ibukota Kota Medan Menurut Kecamatan 2021 <i>Total Area, Height Above Mean Sea Level (AMSL), and Distance Between Subdistrict Capital and Medan Capital by Subdistrict in Medan Municipality 2021</i>	7
1.1.2	Letak Geografis Beberapa Daerah di Kota Medan 2021 <i>Geography in Some Location in Medan Municipality 2021</i>	9
1.3	Jarak Antara Kota Medan Dengan Ibukota Kabupaten/Kota di Sumatera Utara 2021 <i>The Distance of Medan Municipality to Subdistricts in Sumatera Utara Province 2021</i>	10
1.2	Iklim/<i>Climate</i>	
1.2.1	Rata-rata Suhu dan Kelembaban Udara Menurut Bulan di Kota Medan, 2021 <i>Average Temperature and Humidity by Month in Medan Municipality, 2021</i>	12
1.2.2	Rata-Rata Tekanan Udara, Kecepatan Angin dan Penyinaran Matahari Menurut Bulan di Kota Medan, 2021	

	<i>Average Atmospheric Pressure, Wind Velomunicipality and Duration of Sunshine by Month in Medan Municipality, 2021</i>	14
1.2.3	Jumlah Curah Hujan dan Hari Hujan Menurut Bulan di Kota Medan, 2021	16
1.3	Pertanahan/Land	19
1.3.1	Banyaknya Realisasi Pembuatan Sertifikat Tanah Yang Diterbitkan Menurut Jenis dan Hak Tanah di Kota Medan 2003–2021 <i>Realization of Land Certified by Kinds and Land Permits in Medan Municipality 2003–2021</i>	19
1.3.2	Banyaknya Pengurusan Sertifikat Tanah Menurut Jenisnya di Kota Medan 2008–2021 <i>Number of Land Certificate Arrangement by Sorts of Matters in Medan Municipality 2008–2021</i>	20
2.	Pemerintahan/Government	
2.1	Wilayah Administratif/Administrative Area	
2.1.1	Jumlah Kelurahan Menurut Kecamatan di Kota Medan, 2017-2021 <i>Number of Sub Regency by Subdistricts in Medan Municipality, 2017-2021</i>	34
2.1.2	Jumlah Lingkungan Menurut Kecamatan di Kota Medan, 2016-2020 <i>Number of Administrative Units by Subdistricts in Medan Municipality, 2017-2021</i>	35
2.2	Sumber Daya Manusia Human Resources	
2.2.1	Jumlah Pegawai Negeri Sipil Menurut Jabatan dan Jenis Kelamin di Kota Medan, Desember 2020 dan Desember 2021	

	<i>Number of Civil Servants by Occupation and Sex in Medan Municipality, December 2020 and December 2021</i>	36
2.2.2	Jumlah Pegawai Negeri Sipil Menurut Tingkat Pendidikan dan Jenis Kelamin di Kota Medan, Desember 2020 dan Desember 2021 <i>Number of Civil Servants by Educational Level and Sex in Medan Municipality, December 2020 and December 2021</i>	38
2.2.3	Jumlah Pegawai Negeri Sipil Menurut Tingkat Kepangkatan dan Jenis Kelamin di Kota Medan, Desember 2020 dan Desember 2021 <i>Number of Civil Servants by Hierarchy and Sex in Medan Municipality, December 2020 and December 2021</i>	40
2.3	Pemilihan Umum General Election	
2.3.1	Jumlah Anggota Dewan Perwakilan Rakyat Daerah Menurut Fraksi Politik dan Daerah Pemilihan di Kota Medan, 2021 <i>Number of Members of The Regional House of Representatives by Political Fraction and Voting Area in Medan Municipality, 2021</i>	42
2.3.2	Jumlah Anggota Dewan Perwakilan Rakyat Daerah Menurut Partai Politik dan Jenis Kelamin di Kota Medan, 2021 <i>Number of Members of The Regional House of Representatives by Political Parties and Sex in Medan Municipality, 2021</i>	44
2.3.3	Jumlah Anggota Dewan Perwakilan Rakyat Daerah Menurut Daerah Pemilihan dan Jenis Kelamin di Kota Medan, 2021	

	<i>Number of Members of The Regional House of Representatives by Voting Area and Sex in Medan Municipality, 2021</i>	45
2.3.4	Kegiatan DPRD Kota Medan, 2021 <i>Activity of The Regional House of Representatives, 2021</i>	46
2.3.5	Banyaknya Rapat-rapat di DPRD Kota Medan 2007-2021 <i>Number of Medan Municipality Parliament Meetings 2007-2021</i>	47
2.3.6	Banyaknya Keputusan Yang Dibuak DPRD Kota Medan 2013-2021 <i>Number of Medan Municipality Parliament Decrees 2013-2021.....</i>	48
2.4	Kuangan Pemerintah/<i>Government Finance</i>	
2.4.1	Realisasi Pendapatan Pemerintah Kota Medan Menurut Jenis Pendapatan (ribu rupiah), 2020-2021 <i>Actual Revenues of Government of Medan Municipality by Source of Revenues (thousand rupiahs), 2020-2021</i>	49
2.4.2	Realisasi Belanja Pemerintah Kota Medan Menurut Jenis Belanja (ribu rupiah), 2020-2021	

	<i>Actual Expenditures of Government of Medan Municipality by Kind of Expenditures (thousand rupiahs), 2020–2021</i>	51
2.4.3	<i>Rencana dan Realisasi Pengeluaran Pemerintah Kota Medan 2007-2021 Planning and Actual Budget of Medan Municipality Government 2007-2021</i>	52
2.4.4	<i>Rencana dan Realisasi Penerimaan Pemerintah Kota Medan 2007-2021 Planning and Actual Local Government Receipt Of Medan Municipality Government 2007-2021</i>	53
2.4.5	<i>Realisasi Penerimaan Pemerintah Kota Medan 2012-2021 Actual Receipt of Medan Municipality Government 2012-2021</i>	54
2.4.6	<i>Realisasi Pengeluaran APBD Pemerintah Kota Medan 2013–2021 Actual Expenditure of Medan Municipality Government 2013 - 2021.</i>	55
2.4.7	<i>Rencana dan Realisasi Penerimaan Pemerintah Kota Medan Menurut Urusan Pemerintahan Tahun 2012-2021 Planning and Actual Receipt of Medan Municipality Government by Government Affair 2012-2021</i>	57
2.4.8	<i>Rencana dan Realisasi Belanja Daerah Pemerintah Kota Medan Menurut Urusan Pemerintahan Tahun 2012– 2021 Planning and Actual Budget for Personnel Expenditures of Medan Municipality Government by Government Affair 2012 – 2021.....</i>	58
3.	<i>Penduduk dan Ketenagakerjaan/Population and Employment</i>	
3.1	<i>Penduduk/Population</i>	
3.1.1	<i>Penduduk, Laju Pertumbuhan Penduduk, Distribusi Persentase Penduduk, Kepadatan Penduduk, dan Rasio Jenis Kelamin Menurut Kecamatan di Kota Medan, 2020 dan 2021 Population, Population Growth Rate, Percentage Distribution of</i>	

	<i>Population, Population Density, and Sex Ratio by Subdistrict, 2020 and 2021</i>	63
3.1.2	Jumlah Penduduk Menurut Kelompok Umur dan Jenis Kelamin di Kota Medan, 2021 <i>Population by Age Group and Sex in Medan Municipality, 2021</i>	68
3.1.3	Penduduk dan Rumah Tangga Menurut Kecamatan Tahun 2021 <i>Population and Households by Subdistricts 2021</i>	69
3.2	Ketenagakerjaan/Employment	
3.2.1	Jumlah Penduduk Berumur 15 Tahun Ke Atas Menurut Jenis Kegiatan Selama Seminggu yang Lalu dan Jenis Kelamin di Kota Medan, 2021 <i>Population Aged 15 Years and Over by Type of Activity During The Previous Week and Sex in Medan Municipality, 2021</i>	70
3.2.2	Jumlah Penduduk Berumur 15 Tahun Ke Atas Menurut Pendidikan Tertinggi yang Ditamatkan dan Jenis Kegiatan Selama Seminggu Yang Lalu di Kota Medan, 2021 <i>Population Aged 15 Years and Over by Educational Attainment and Type of Activity During The Previous Week in Medan City, 2021</i>	71
3.2.3	Jumlah Penduduk Berumur 15 Tahun Ke Atas Yang Bekerja Selama Seminggu Yang Lalu Menurut Kelompok Umur dan Jenis Kelamin di Kota Medan, 2021 <i>Population Aged 15 Years and Over Who Worked During The Previous Week by Age Group and Sex in Medan City, 2021</i>	73
3.2.4	Jumlah Penduduk Berumur 15 Tahun Ke Atas Yang Bekerja Selama Seminggu Yang Lalu Menurut Lapangan Pekerjaan Utama (17 Kategori) dan Jenis Kelamin di Kota Medan, 2021	

Population Aged 15 Years and Over Who Worked During The Previous Week by Main Industry (17 Categories) and Sex in Medan City, 2021 . 74

- 3.2.5 Jumlah Penduduk Berumur 15 Tahun Ke Atas yang Bekerja Selama Seminggu yang Lalu Menurut Jumlah Jam Kerja Seluruhnya dan Jenis Kelamin di Kota Medan, 2021

Population Aged 15 Years and Over Who Worked During the Previous Week by Total Working Hours and Sex in Medan City, 2021 76

- 3.2.6 Jumlah Penduduk Berumur 15 Tahun Ke Atas yang Bekerja Selama Seminggu yang Lalu Menurut Jumlah Jam Kerja Pada Pekerjaan Utama dan Jenis Kelamin di Kota Medan, 2021

Population Aged 15 Years and Over Who Worked During the Previous Week by Number of Working Hours on Main Industry and Sex in Medan City, 2021 77

- 3.2.7 Jumlah Penduduk Berumur 15 Tahun Ke Atas yang Bekerja Selama Seminggu yang Lalu Menurut Status Pekerjaan Utama dan Jenis Kelamin di Kota Medan, 2021

Population Aged 15 Years and Over Who Worked During the Previous Week by Main Employment Status and Sex in Medan City, 2021 78

- 3.2.8 Jumlah Penduduk Berumur 15 Tahun Ke Atas yang Bekerja Selama Seminggu yang Lalu Menurut Pendidikan Tertinggi yang Ditamatkan dan Jenis Kelamin di Kota Medan, 2021

Population Aged 15 Years and Over Who Worked During the Previous Week by Educational Attainment and Sex in Medan City, 2021 79

- 3.2.9 Jumlah Penduduk Berumur 15 Tahun Ke Atas Yang Termasuk Angkatan Kerja Menurut Golongan Umur dan Jenis Kelamin di Kota Medan, 2021

<i>Population Aged 15 Years and Over Who Are In Labor Force by Age Group and Sex in Medan City, 2021</i>	80
3.2.10 Jumlah Penduduk Berumur 15 Tahun Keatas yang Termasuk Angkatan Kerja Menurut Pendidikan Tertinggi yang Ditamatkan dan Jenis Kelamin di Kota Medan, 2021	
<i>Population Aged 15 Years and Over Who Are In Labor Force by Educational Attainment and Sex in Medan City, 2021</i>	81
3.2.11 Jumlah Pencari Kerja Terdaftar Menurut Tingkat Pendidikan Tertinggi yang Ditamatkan dan Jenis Kelamin di Kota Medan, 2021	
<i>Number of Registered Job Applicants by Educational Attainment and Sex in Medan Municipality, 2021</i>	82
3.2.12 Pemohon Izin Tenaga Kerja Asing Menurut Lapangan Usaha Dan Jenis Kelamin Tahun 2021	
<i>Number of permit issues of Foreign workers Stayed by Sectors and Sex 2021</i>	83

3.2.13	Lowongan Pekerjaan Yang Terdaftar Menurut Lapangan Usaha Tahun 2015-2021	
	<i>Number of vacancies registered by Sector 2015-2021</i>	84
3.2.14	Jumlah Pencari Kerja yang Terdaftar Menurut Jenis Kelamin dan Tingkat Pendidikan Tahun 2015-2021	
	<i>Number of registered Job Seekers by Sex and Education 2015-2021 ...</i>	85
3.2.15	Jumlah Pencari Kerja yang Terdaftar Menurut Kelompok Umur Tahun 2016-2021	
	<i>Number of registered Job Seekers by Age Group 2016-2021</i>	88
3.2.16	Upah Minimum Regional Menurut Lapangan Usaha Tahun 2018-2021	
	<i>Minimum Wage by Sectors 2019 - 2021</i>	90
4.	Sosial Dan Kesejahteraan Rakyat/Social And Welfare	
4.1	Pendidikan/Education	
4.1.1	Jumlah Sekolah, Guru, dan Murid taman Kanak-Kanak (TK) di Bawah Kementerian Pendidikan dan Kebudayaan Menurut Kecamatan di Kota Medan, 2021/2022	
	<i>Number of Schools, teachers, and Pupils in Kindergarten Under the Ministry of education and culture by Subdistrict in Medan Municipality, 2021/2022</i>	100
4.1.2	Jumlah Sekolah, Guru, dan Murid Raudatul Athfal (RA) di Bawah Kementerian Agama Menurut Kecamatan di Kota Medan, 2021/2022	
	<i>Number of Schools, Teachers, and Pupils in Raudatul Athfal (RA) Under the Ministry of religious affairs by Subdistrict in Medan Municipality, 2021/2022</i>	103
4.1.3	Jumlah Sekolah, Guru, dan Murid Sekolah dasar (SD) di Bawah Kementerian Pendidikan dan Kebudayaan Menurut Kecamatan di Kota	

	<i>Medan, 2021/2021 Number of Schools, Teachers, and Pupils in Primary Schools Under the Ministry of Education and Culture by Subdistrict in Medan Municipality, 2021/2022</i>	104
4.1.4	Jumlah Sekolah, Guru, dan Murid Madrasah Ibtidaiyah (MI) di Bawah Kementerian agama Menurut Kecamatan di Kota Medan, 2021/2022 <i>Number of Schools, Teachers, and Pupils in Madrasah Ibtidaiyah (MI) Under the Ministry of Religious Affairs by Subdistrict in Medan Municipality, 2021/2022</i>	107
4.1.5	Jumlah Sekolah, Guru, dan Murid Sekolah Menengah Pertama (SMP) di Bawah Kementerian Pendidikan dan Kebudayaan Menurut Kecamatan di Kota Medan, 2021/2022 <i>Number of Schools, Teachers, and Pupils in junior high Schools Under the Ministry of Education and Culture by Subdistrict in Medan Municipality, 2021/2022</i>	110
4.1.6	Jumlah Sekolah, Guru, dan Murid Madrasah Tsanawiyah (MTs) di Bawah Kementerian agama Menurut Kecamatan di Kota Medan, 2021/2022 <i>Number of Schools, Teachers, and Pupils in Madrasah Tsanawiyah (MTs) Under the Ministry of Religious Affairs by Subdistrict in Medan Municipality, 2021/2022</i>	113
4.1.7	Jumlah Sekolah, Guru, dan Murid Sekolah Menengah Atas (SMA) di Bawah Kementerian Pendidikan dan Kebudayaan Menurut Kecamatan di Kota Medan, 2021/2022 <i>Number of Schools, Teachers, and Pupils in Senior High Schools Under</i>	

	<i>the Ministry of Education and Culture by Subdistrict in Medan Municipality, 2021/2022</i>	116
4.1.8	Jumlah Sekolah, Guru, dan Murid Sekolah Menengah Kejuruan (SMK) di Bawah Kementerian Pendidikan dan Kebudayaan Menurut Kecamatan di Kota Medan, 2021/2022 <i>Number of Schools, Teachers, and Pupils in Vocational High Schools Under the Ministry of Education and Culture by Subdistrict in Medan Municipality, 2021/2022</i>	119
4.1.9	Jumlah Sekolah, Guru, dan Murid Madrasah Aliyah (MA) di Bawah Kementerian Agama Menurut Kecamatan di Kota Medan, 2021/2022 <i>Number of Schools, Teachers, and Pupils in Madrasah Aliyah (MA) Under the Ministry of Religious Affairs by Subdistrict in Medan Municipality, 2021/2022</i>	122
4.1.10	Jumlah Kelurahan yang Memiliki Fasilitas Sekolah Menurut Kecamatan dan Tingkat Pendidikan di Kota Medan, 2019–2020 <i>Number of Villages Having Educational Facilities by Subdistrict and Educational Level in Medan Municipality, 2019– 2021</i>	125
4.1.11	Banyaknya Mahasiswa Dan Dosen Pada Universitas Sumatera Utara Tahun 2001/2002-2021/2022 <i>Number of Student and Lecturer at University of North Sumatera 2001/2002-2021/2022</i>	130
4.1.12	Banyaknya Mahasiswa Dan Dosen Pada Universitas Negeri Medan Tahun 2001/2002-2021/2022	

	<i>Number of Student and Lecturer at State University of Medan 2001/2002-2021/2022</i>	131
4.1.13	Banyaknya Mahasiswa Dan Dosen Di Institut Agama Islam Negeri Medan Tahun 2001/2002-2021/2022 <i>Number of Student and Lecturer at Public Islamic Institute of Medan 2001/2002-2021/2022</i>	132
4.1.14	Persentase Penduduk Berumur 7-24 Tahun menurut Jenis Kelamin dan Partisipasi Sekolah di Kota Medan, 2021 <i>Percentage of Population Aged 7-24 Years by Sex and School Participation in Medan Municipality, 2021</i>	133
4.1.15	Angka Partisipasi Murni (APM) dan Angka Partisipasi Kasar (APK) Menurut Jenjang Pendidikan di Kota Medan, 2021 <i>Net Enrolment Rate and Gross Enrolment Rate by Educational Level in Medan Municipality, 2021</i>	134
4.1.16	Angka Partisipasi Murni (APM) dan Angka Partisipasi Kasar (APK) Menurut Jenjang Pendidikan dan Jenis Kelamin di Kota Medan, 2021 <i>Net Enrolment Rate and Gross Enrolment Rate by Educational Level and Sex in Medan Municipality, 2021</i>	135
4.1.17	Persentase Penduduk Kota Medan yang Masih Sekolah Menurut Kelompok Umur 2021 <i>Percentage of Medan Municipality Population Attending School by Age Group 2021</i>	136
4.2	Kesehatan/Health	
4.2.1	Jumlah Kelurahan yang Memiliki Sarana Kesehatan Menurut Kecamatan di Kota Medan, 2020-2021	

	<i>Number of Villages Having Health Facilities by Subdistrict in Medan Municipality, 2020-2021</i>	137
4.2.2	Jumlah Tenaga Kesehatan Menurut Kecamatan di Kota Medan, 2021 <i>Number of Medical Personnel by Subdistrict in Medan Municipality, 2021</i>	143
4.2.3	Persentase Penduduk yang Mempunyai Keluhan Kesehatan Selama Sebulan terakhir Menurut Kecamatan di Kota Medan, 2016-2021 <i>Percentage of People Who had health complaint During a Month Prior to The Survey by Subdistrict in Medan Municipality, 2015-2021</i>	144
4.2.4	Jumlah Rumah Sakit Umum, Rumah Sakit Khusus, Rumah Sakit/Rumah Bersalin, Puskesmas, Klinik/Balai Kesehatan, Posyandu, dan Polindes Menurut Kecamatan di Kota Medan, 2020-2021 <i>Number of General Hospital, Special Hospital, Maternity Hospital and Public Health Center, Medical Clinic, Integrated Service Post, Village Maternity Cottage by Subdistrict, 2020-2021</i>	145
4.2.5	Jumlah Dokter Spesialis, Dokter Umum, dan Dokter Gigi Menurut Sarana Pelayanan Kesehatan di Kota Medan, 2021 <i>Number of Specialist Doctor, Generalist Doctor, and Dentist by Type of Health Facility in Medan Municipality, 2021</i>	148
4.2.6	Persentase Balita Yang Pernah Mendapat Imunisasi Menurut Jenis Imunisasi dan Jenis Kelamin di Kota Medan, 2019–2021	

	<i>Percentage of Children Under Five Years Who Had Immunization by Type of Immunization and Sex in Medan Municipality, 2019–2021</i> ...	149
4.2.7	Jumlah Penderita Sepuluh Penyakit Terbesar Seluruh Puskesmas Kota Medan Tahun 2021 <i>Pasien of Tenth of Big Disease at Public Health Service 2021</i>	150
4.2.8	Jumlah Bayi Lahir, Bayi Berat Badan Lahir Rendah (BBLR), BBLR Dirujuk, dan Bergizi Buruk di Kota Medan, 2021 <i>Number of Births, Babies with Low Birth Weights (LBW), Treated LBW, and Malnutrition Cases in Medan Municipality, 2021</i>	151
4.2.9	Jumlah Ibu Hamil, Melakukan Kunjungan K1, Melakukan Kunjungan K4, Kurang Energi Kronis (KEK), dan Mendapat Tablet Zat Besi (Fe) di Kota Medan, 2013–2021 <i>Number of Pregnant Women, Those with One Visit and four Visits of Antenatal Care, Chronic Energy Deficiency (CED), and Receiving Iron Supplement in Medan Municipality, 2013–2021</i>	152
4.2.10	Jumlah Kasus HIV/AIDS, IMS, DBD, Diare, TB, dan Malaria Menurut Kecamatan di Kota Medan, 2021 <i>Number of Cases of HIV/AIDS, Sexually Transmitted Infection, Dengue Fever, Diarrhea, Tuberculosis (TB) and Malaria by Subdistrict in Medan Municipality, 2021</i>	153
4.2.11	Jumlah Pasangan Usia Subur dan Peserta KB Aktif Menurut Kecamatan di Kota Medan, 2021 <i>Number of Eligible Couples and Family Planning Participants by Subdistrict in Medan Municipality, 2021</i>	154
4.2.12	Banyaknya Tenaga Kesehatan Di Puskesmas Menurut Kecamatan Tahun 2015 – 2021	

<i>Number of Medical Practitioners At Public Health Service by Subdistrict 2015 - 2021</i>	157
4.2.13 Banyaknya Rumah Bersalin Dan Rumah Sakit Menurut Kecamatan Tahun 2015 – 2021 <i>Number of Maternity Centre and Hospitals by Subdistrict 2015 - 2021</i>	159
4.2.14 Banyaknya Kelahiran Dan Kematian Bayi & Balita Menurut Kecamatan Tahun 2015 – 2021 <i>Number of Natality and Mortality Baby Under 5 Years Old by Subdistrict 2015 - 2021</i>	160
4.2.15 Jumlah Kematian Ibu Menyusui Menurut Kecamatan Tahun 2015–2021 <i>Number of Mortality Maternal Mother by Subdistrict 2015–2021</i>	161
4.2.16 Prevalensi Gizi Menurut Status Gizi dan Kecamatan Tahun 2013-2021 <i>Prevalence of Nutrient by Nutrition Statues and Subdistrict 2013 - 2021</i>	162
4.2.17 Jumlah Rumah, Rumah Diperiksa dan Rumah Sehat Menurut Kecamatan Tahun 2013– 2021 <i>Number of House Nutrient by Nutrition Statues and Subdistrict 2013– 2021</i>	163
4.2.18 Persentase Penduduk Yang Memiliki Akses Air Bersih Menurut Kecamatan Tahun 2021 <i>Number of Family Had Access to Clean Water by Subdistrict 2021</i> ...	165
4.2.19 Jumlah Penduduk Yang Memiliki Akses Air Bersih Menurut Kecamatan Tahun 2013 – 2021	

<i>Number of Family Had Access to Clean Water by Subdistrict 2013 – 2021</i>	167
4.2.20 Persentase Rumah tangga Menurut Sumber Air Minum 2021 <i>Percentage of Households by Source of Drinking Water 2021</i>	170
4.2.21 Persentase Rumah tangga menurut Jenis Dinding Terluas 2021 <i>Percentage of Households by Material of the Wall 2021</i>	171
4.2.22 Persentase Rumah tangga menurut Jenis Lantai Terluas 2021 <i>Percentage of Households by Material of the Floor 2021</i>	172
4.2.23 Persentase Rumah tangga Menurut Sumber Penerangan 2021 <i>Percentage of Households by Source of Lighting 2021</i>	173
4.2.24 Presentase Rumah Tangga Kota Medan Menurut Tempat Pembuangan Akhir Kotaran Tinja 2021 <i>Percentage of Households by Final Disposal of Feces 2021</i>	174
4.2.25 Banyaknya Target Dan Cakupan Imunisasi Menurut Kecamatan Tahun 2013-2021 <i>Number of Target from Each Immunization by Subdistrict 2013-2021</i>	175
4.2.26 Banyaknya Posyandu Menurut Kecamatan Tahun 2021 <i>Number of Specialist Integrated Service by Subdistrict 2021</i>	178
4.2.27 Banyaknya Bidan Menurut Kecamatan Tahun 2021 <i>Number of Midwife by Subdistrict 2021</i>	179
4.2.28 Donatur Di Palang Merah Indonesia Menurut prtum Darah dan Bulan Tahun 2013-2021	

	<i>Number of Donor at Red Cross of Indonesia by Blood Type and Month 2013-2021</i>	180
4.2.29	Banyaknya Pemakaian Darah Oleh Rumah Sakit Dirinci Menurut Bulan Tahun 2013-2021 <i>Number of Using Blood at Hospital by Month 2013-2021</i>	181
4.2.30	Banyaknya Apoteker, Apotek, dan Toko Obat Berizin Menurut Kecamatan di Kota Medan, 2021 <i>Number of Pharmacist, Pharmacies and Drug Stores by Subdistrict in Medan Municipality, 2021</i>	182
4.2.31	Rumah Sakit Yang Mendapat Pelayanan Darah Dari UTD – PMI Cabang Medan Tahun 2021	183
4.2.32	Banyaknya Pelayanan Keluarga Berencana Menurut Kecamatan Tahun 2013 – 2021 <i>Number of Family Panning Service by Kind of Facilities and Subdistrict 2013 – 2021</i>	187
4.2.33	Banyaknya Klinik Keluarga Berencana Menurut Status Dan Kecamatan Tahun 2013 – 2021 <i>Number of Family Planning Clinic by Kind and Subdistrict 2013 – 2021</i>	189
4.2.34	Banyaknya Akseptor Baru Keluarga Berencana Menurut Kecamatan Tahun 2013 – 2021 <i>Number of New Acceptors by Subdistrict 2013 – 2021</i>	190
4.2.35	Pencapaian Akseptor Keluarga Berencana Aktif Dan Reaktif Menurut Kecamatan Tahun 2013-2021 <i>Achievement of Panca Target of Active and Reactive Acceptors by Subdistrict 2013-2021</i>	191
4.2.36Pencapaian Akseptor KB Menurut Alat Kontrasepsi Dan	

	<i>Kecamatan Tahun 2013-2021 Achievement of Panca Target of Acceptors by Contraceptive and Subdistrict 2013-2021</i>	<i>192</i>
4.2.37	<i>Akseptor KB Baru Menurut Alat Kontrasepsi Yang Digunakan 2013 – 2021 Number of New Acceptors by Contraceptive Method and Subdistrict 2013 – 2021</i>	<i>195</i>
4.3	<i>Agama Dan Sosial Lainnya/Religion And Other Social Affairs</i>	
4.3.1	<i>Jumlah Penduduk Menurut Kecamatan dan Agama yang Dianut di Kota Medan, 2021 Population by Subdistrict and Religion in Medan Municipality, 2021 ..</i>	<i>198</i>
4.3.2	<i>Jumlah Tempat Peribadatan Menurut Kecamatan di Kota Medan, 2021 Number of Places of Worship by Subdistrict and Religion in Medan Municipality, 2021</i>	<i>199</i>
4.3.3	<i>Jumlah Kelurahan yang Mengalami Bencana alam¹ Menurut Kecamatan Tahun 2020-2021 Number of Villages That Had Natural Disaster¹ by Subdistrict, 2020-2021</i>	<i>200</i>
4.3.4	<i>Banyaknya P3N dan Nikah Dirinci Menurut Kecamatan Tahun 2021 Number of Assistant Officer and Marriage 2021</i>	<i>203</i>
4.3.5	<i>Banyaknya Pengeluaran Zakat Fitrah Dirinci Menurut Kecamatan Tahun 2021 Number of Obligatory Alms Distributed by Subdistrict 2021</i>	<i>204</i>
4.3.6	<i>Banyaknya Taman Kanak-Kanak Al qur'an (TKQ) dan Taman Pendidikan Al qur'an (TPQ) dirinci Menurut Kecamatan Tahun 2021 Number of TKQ and TPQ by Subdistrict 2021.....</i>	<i>205</i>

4.3.7	Banyaknya Madrasah Diniyah Takmiliyah Awaliyah (MDTA) dirinci Menurut Kecamatan Tahun 2021 <i>Number of MDTA by Subdistrict 2021</i>	206
4.3.8	Banyaknya Jemaah Haji Dirinci Menurut Kecamatan Tahun 2015-2021 <i>Number of Moslem Pilgrims by Subdistrict 2015 - 2021</i>	207
4.3.9	Banyaknya Jemaah Haji Dirinci Menurut Pendidikan Tahun 2021 <i>Number of Moslem Pilgrims by Education 2021</i>	210
4.3.10	Banyaknya Jemaah Haji Dirinci Menurut Pekerjaan Tahun 2021 <i>Number of Moslem Pilgrims by Job 2021</i>	211
4.3.11	Banyaknya Jemaah Haji Dirinci Menurut Kelompok Umur Tahun 2021 <i>Number of Moslem Pilgrims by Age of Group 2021</i>	213
4.3.12	Banyaknya Realisasi Pembuatan Sertifikat Tanah Yang Diterbitkan Menurut Jenis dan Hak Tanah di Kota Medan 2006–2021 <i>Realization of Land Certified by Kinds and Land Permits in Medan Municipality 2006–2021</i>	214
4.3.13	Banyaknya Pengurusan Sertifikat Tanah Menurut Jenisnya di Kota Medan 2010–2021 <i>Number of Land Certificate Arrangement by Sorts of Matters in Medan Municipality 2010–2021</i>	216
4.3.14	Faktor-Faktor Penyebab Perceraian Menurut Bulan Tahun 2021 <i>Causal Factors Of Divorce By Month in 2021</i>	218
4.3.15	Banyaknya Kebakaran Dirinci Menurut Skala Dan Luas Lokasi Tahun 2012 – 2021 <i>Number of Fire by Scale and Area 2012 – 2021</i>	221

4.3.16	Banyaknya Kebakaran Dirinci Menurut Skala Dan Kecamatan Tahun 2012 – 2021	
	<i>Number of Fire by Scale and Subdistrict 2012 – 2021</i>	222
4.3.17	Banyaknya Kebakaran Dirinci Menurut Korban Jiwa dan Material Tahun 2012 – 2021	
	<i>Number of Fire by Victim of Fire and Material 2012 – 2021</i>	223
4.3.18	Banyaknya Kebakaran Dirinci Menurut Korban Jiwa, Material dan Kecamatan Tahun 2014 – 2021	
	<i>Number of Fire by Victim of Fire, Material and Subdistrict 2014 – 2021</i>	224
4.3.19	Banyaknya Korban Bencana Alam Dirinci Menurut Jenisnya dan Kecamatan Tahun 2021	
	<i>Number of Casualty by Kind and Subdistrict 2021</i>	225
4.3.20	Banyaknya Bencana Alam Dirinci Menurut Jenisnya Dan Kecamatan Tahun 2021	
	<i>Number of Natural Disaster by Kind and Subdistrict 2021</i>	226
4.3.21	Banyaknya Sampah Dan Truk Sampah Menurut Kecamatan Tahun 2020-2021	
	<i>Number of Used Less Things and Garbage Operated by Kind and Subdistrict 2020-2021</i>	227
4.4	Kriminalitas/Crime	
4.4.1	Jumlah Tindak Pidana Menurut Kepolisian Sektor di Kota Medan, 2018–2021	
	<i>Number of Reported Criminal Cases by Subdistrict Police Office in Medan Municipality, 2018–2021</i>	228

4.4.2	Persentase Penyelesaian Tindak Pidana Menurut Kepolisian Resort di Kota Medan, 2018–2021 <i>Percentage of Crime Clearance Rate by Subdistrict Police Office in Medan Municipality, 2018–2021</i>	229
4.4.3	Perkara Pidana Dan Perdata Di Lembaga Bantuan Hukum Medan Tahun 2015 – 2021 <i>Number of Criminal and Civil Case at Board of Law of Medan 2015 - 2021</i>	230
4.4.4	Kejahatan Yang Terjadi Menurut Jenis Kejahatan dan Bulan Pada Tahun 2015 – 2021 <i>Number of Criminal by Kind of Crime and Month on 2015 – 2021</i>	232
4.5.1	Garis Kemiskinan dan Penduduk Miskin di Kota Medan, 2010-2021 <i>Poverty Line and Number of Poor People in Medan Municipality, 2010-2021</i>	246
4.5.2	Gini Rasio, Indeks Kedalaman (P1) dan Keparahan (P2) Kemiskinan di Kota Medan, 2010-2021 <i>Gini Ratio, Depth Index (P1) and Severity Index (P2) of Poverty in Medan Municipality, 2010-2021</i>	247
4.5.3	Indeks Pembangunan Manusia (IPM) Kota Medan, 2010 - 2021 <i>Human Development Index (HDI) of Medan Municipality, 2010 - 2021</i>	248
4.5.4	Komponen Indeks Pembangunan Manusia (IPM) Kota Medan, 2014 – 2021 <i>Component of Human Development Index (HDI) of Medan Municipality, 2014 - 2021</i>	249
4.5.5	Rekapitulasi Data Terpadu Fakir Miskin dan Orang Tidak Mampu Kota Medan, 2019-2021	

	<i>Recapitulation of The Poor And Uncapable Poeple of Medan Municipality, 2019-2021</i>	250
5.	Pertanian, Kehutanan, Peternakan, Dan Perikanan/Agriculture, Forestry, Livestock, And Fishery	
5.1	Pertanian, Kehutanan, Peternakan, Dan Perikanan/Agriculture, Forestry, Livestock, And Fishery	
5.1.1	Luas Panen, Produktivitas, dan Produksi Padi Menurut Kecamatan di Kota Medan, 2021 <i>Harvested Area, Productivity, And Production Of Paddy by Subdistrict in Medan Municipality, 2021</i>	249
5.1.2	Produksi Padi ¹ dan Beras Menurut Kecamatan di Kota Medan, 2021 <i>Paddy and Rice Production¹ by Subdistrict in Medan Municipality, 2021</i>	250
5.1.3	Produksi Jagung dan Kedelai Menurut Kecamatan di Kota Medan, 2021 <i>Production of Maize ang Soybeans by Subdistrict in Medan Municipality, 2021</i>	251
5.1.4	Luas Lahan Sawah Menurut Kecamatan dan Jenis Pengairan di Kota Medan (hektar), 2021 <i>Area of Wetland by Subdistrict and Type of Irrigation in Medan Municipality, 2021</i>	252
5.1.5	Luas Lahan Tegal/Kebun, Ladang/Huma, dan Lahan yang Sementara Tidak Diusahakan Menurut Kecamatan di Kota Medan (hektar), 2021 <i>Area of Dry Field/Garden, Shifting Cultivation, Land and Temporarily Unused Land by Subdistrict in Medan Municipality (hectar), 2021</i>	253
5.1.6	Luas Panen Padi Sawah dan Padi Ladang Menurut Kecamatan di Kota Medan, 2021	

	<i>Harvested Area of Wetland and Dryland Paddy by Subdistrict in Medan Municipality, 2021</i>	254
5.1.7	Luas Panen Jagung, Kedelai, Kacang Tanah, Kacang Hijau, Ubi Kayu, Ubi Jalar Menurut Kecamatan di Kota Medan, 2021 <i>Harvested Area of Maize, Soybean, Peanut, Mungbean, Cassava, and Sweet Potato by Subdistrict in Medan Municipality, 2021</i>	255
5.1.8	Luas Panenan dan Jumlah Produksi Pertanian Menurut Jenis Tanaman Tahun 2014–2021 <i>Harvested Area and Total Production of Agriculture by Type Of Crops 2014 - 2021</i>	256
5.1.9	Luas Panen Padi Sawah dan Padi Ladang 2018-2021 (Ha) <i>Harvested Area of Wet Land Paddy and Dry Land Paddy 2018-2021 (Ha)</i>	257
5.1.10	Jumlah Produksi Padi Sawah dan Padi Ladang 2018-2021 <i>Total Production of Wet Land Paddy and Dry Land Paddy 2018-2021 (Ton)</i>	258
5.1.11	Luas Panen Tanaman Palawija Menurut Jenis Tanaman 2019-2021 <i>Harvested Area Secondary Crops by Type of Crops 2019- 2021</i>	259
5.1.12	Jumlah Produksi Tanaman Palawija Menurut Jenis Tanaman 2019-2021 <i>Total Production of Secondary Crops by Type of Crops 2019-2021</i>	260
5.1.13	Luas Areal Pertanian dan Luas Panenan Tanaman Pangan Menurut Kecamatan Tahun 2012 – 2021 <i>Agriculture Area and Harvested Area of Food Crops by Distric 2012 - 2021</i>	261
5.1.14	Luas Areal Sawah Menurut Tahun/Kecamatan dan Tingkat Pengairan Tahun 2013-2021	

<i>Wet Rice Field Area by Year/District and Kinds of Watering 2013-2021</i>	262
5.1.15 Populasi Ternak Menurut Kecamatan dan Jenis Ternak di Kota Medan, 2021 <i>Livestock Population by Subdistrict and Kind of Livestock in Medan Municipality, 2021</i>	264
5.1.16 Populasi Unggas Menurut Kecamatan dan Jenis Unggas Kota Medan, 2021 <i>Poultry Population by Subdistrict and Kind of Poultry in Medan Municipality, 2021</i>	266
5.1.17 Jumlah Ternak yang Dipotong Menurut Kecamatan dan Jenis Ternak di Kota Medan, 2021 <i>Livestock Slaughtered by Sub Subdistrict and Kind of Livestock in Medan Municipality, 2021</i>	267
5.1.18 Ternak Yang Dipotong Di Rumah Potong Hewan Menurut Tahun/Bulan dan Jenisnya (Ekor) Tahun 2014–2021 <i>Livestock Slaughtered in Slaughter House by Year/Month and Kind of Livestock(Head) 2014-2021</i>	268
5.1.19 Populasi Ternak Besar Menurut Jenis Ternak (Ekor) Tahun 2011-2021 <i>Livestock Population by Kind of Livestock (Head) 2011-2021</i>	269
5.1.20 Populasi Ternak Kecil Menurut Jenis Ternak (Ekor) Tahun 2011 – 2021 <i>Small Cattle Population by Kind of Livestock (Head) 2011 - 2021</i>	270
5.1.21 Populasi Ternak Unggas Menurut Jenis Ternak (Ekor) Tahun 2011-2021 <i>Poultry Population by Kind of Poultry (Head) 2011-2021</i>	271

5.1.22	Produksi Daging Menurut Jenis Ternak (Kg) Tahun 2011-2021 <i>Meat Production by Kind of Livestock (Kg) 2011-2021</i>	272
5.1.23	Produksi Daging Menurut Jenis Unggas (Kg) Tahun 2011-2021 <i>Meat Production by Type of Poultry (Kg) 2011 - 2021</i>	273
5.1.24	Produksi Telur Menurut Jenis Unggas (Butir) Tahun 2011 – 2021 <i>Egg Production by Type of Poultry 2011 - 2021</i>	274
5.1.25	Produksi Kulit Menurut Jenisnya (Lembar) Tahun 2011-2021 <i>Leather Production by Type of Leather (Sheet) 2011-2021</i>	275
5.1.26	Jumlah Rumah Tangga Perikanan Tangkap Menurut Kecamatan dan Subsektor di Kota Medan, 2020 dan 2021 <i>Number of Fish Capture Households by Subdistrict and Subsector in Medan Municipality, 2020 and 2021</i>	276
5.1.27	Produksi Perikanan Tangkap Menurut Kecamatan dan Subsektor di Kota Medan (ton), 2020 dan 2021 <i>Production of Fish Capture by Subdistrict and Subsector in Medan Municipality (ton), 2020 and 2021</i>	277
5.1.28	Jumlah Rumah Tangga Perikanan Budidaya Menurut Kecamatan dan Jenis Budidaya di Kota Medan, 2021 <i>Number of Aquaculture Households by Subdistrict and Type of Aquaculture in Medan Municipality, 2021</i>	278
5.1.29	Produksi Perikanan Budidaya Menurut Kecamatan dan Subsektor di Kota Medan (ton), 2021 <i>Production of Fish Capture by Subdistrict and Subsector in Medan Municipality (ton), 2021</i>	279
5.1.30	Jumlah Perahu/Kapal Menurut Kecamatan dan Jenis Kapal di Kota Medan, 2021	

	<i>Number of Fishing Boats by Subdistrict and Type of Boat in Medan Municipality, 2021</i>	280
5.1.31	Jumlah Nelayan Menurut Kategori Tahun 2011 – 2021 <i>Number of Fisherman by Category 2011 - 2021</i>	281
5.1.32	Jumlah Rumah Tangga Budi Daya Perikanan Menurut Jenisnya (RT) Tahun 2011 – 2021 <i>Number of Fish Culture's Household by Type (Household) 2011 - 2021</i>	282
5.1.33	Jumlah Perahu Penangkap Ikan Laut Menurut Kategori Tahun 2011-2021 <i>Number of Marine Fishing Boat by Category 2011-2021</i>	283
5.2	Hortikultura/Horticulture	
5.2.1	Luas Panen tanaman Sayuran Menurut Kecamatan dan Jenis tanaman di Kota Medan (ha), 2020 dan 2021 <i>Harvested Area of Vegetables by Subdistrict and Kind of Plant in Medan Municipality (ha), 2020 dan 2021</i>	284
5.2.2	Produksi Tanaman Sayuran Menurut Kecamatan dan Jenis Tanaman di Kota Medan (kuintal), 2020-2021 <i>Production of Vegetables by Subdistrict and Kind of Plant in Medan Municipality (quintal), 2020-2021</i>	288
5.2.3	Luas Panen Tanaman Sayuran dan Buah–Buahan Semusim Menurut Jenis Tanaman, 2018-2021 <i>Harvested Area of Seasonal Vegetables and Fruits by Kind of Plant, 2018-2021</i>	291
5.2.4	Produksi Tanaman Sayuran dan Buah–Buahan Semusim Menurut Jenis Tanaman (kuintal), 2018-2021	

	<i>Production of Seasonal Vegetables and Fruits by Kind of Plant (quintal), 2018-2021</i>	292
5.2.5	Luas Panen Tanaman Biofarmaka Menurut Kecamatan dan Jenis Tanaman di Kota Medan (m^2), 2020-2021 <i>Harvested Area of Medicinal Plants by Subdistrict and Kind of Plant in Medan Municipality (m^2), 2020-2021</i>	293
5.2.6	Produksi Tanaman Biofarmaka Menurut Kecamatan dan Jenis Tanaman di Kota Medan (kg), 2020-2021 <i>Production of Medicinal Plants by Subdistrict and Kind of Plant in Medan Municipality (kg), 2020-2021</i>	295
5.2.7	Luas Panen Tanaman Biofarmaka Menurut Jenis Tanaman (m^2), 2018-2021 <i>Harvested Area of Medicinal Plants by Kind of Plant (m^2), 2018-2021</i>	297
5.2.8	Produksi Tanaman Biofarmaka Menurut Jenis Tanaman (kg), 2018-2021 <i>Production of Medicinal Plants by Kind of Plant (kg), 2018-2021</i>	298
5.2.9	Luas Panen Tanaman Hias Menurut Kecamatan dan Jenis Tanaman di Kota Medan (m^2), 2020-2021 <i>Harvested Area of Ornamental Plants by Subdistrict and Kind of Plant in Medan Municipality (m^2), 2020-2021</i>	299
5.2.10	Produksi Tanaman Hias Menurut Kecamatan dan Jenis Tanaman di Kota Medan (tangkai), 2020-2021 <i>Production of Ornamental Plants by Subdistrict and Kind of Plant in Medan Municipality (Stalks), 2020-2021</i>	301

5.2.11	Luas Panen Tanaman Hias Menurut Jenis Tanaman (m ²), 2018-2021 <i>Harvested Area of Ornamental Plants by Kind of Plant (m²), 2018-2021</i>	303
5.2.12	Produksi Tanaman Hias Menurut Jenis Tanaman, 2018-2021 <i>Production of Ornamental Plants by Kind of Plant, 2018-2021</i>	304
5.2.13	Produksi Buah-buahan Menurut Kecamatan dan Jenis Tanaman di Kota Medan (kuintal), 2020 dan 2021 <i>Production of Fruits by Subdistrict and Kind of Plant in Medan Municipality (quintal), 2020 and 2021</i>	305
5.2.14	Produksi Buah-Buahan dan Sayuran Tahunan Menurut Jenis Tanaman (Kuintal), 2018-2021 <i>Production of Annual Fruits and Vegetables by Kind of Plant (quintal), 2018-2021</i>	318
5.2.15	Luas Tanah Pertamanan Menurut Tahun dan Jenisnya Tahun 2009-2021 <i>Areal Garden by Year and Type 2009 - 2021</i>	319
5.2.16	Jumlah Tanaman Pohon Pelindung Menurut Kecamatan dan Usia Pohon (Batang) Tahun 2015 – 2021 <i>Number of Protecting Plant by Distric and Plant Age (Tree) 2015 - 2021</i>	320

5.3 Perkebunan Estate/Crops

5.3.1	Luas Areal Tanaman Perkebunan Menurut Kecamatan dan Jenis Tanaman di Kota Medan (ha), 2020 dan 2021 <i>Planted Area of Estate Crops by Subdistrict and Type of Crops in Medan Municipality (ha), 2020 and 2021</i>	321
5.3.2	Produksi Perkebunan Menurut Kecamatan dan Jenis tanaman di Kota Medan (ton), 2019 dan 2020	

Production of Estate by Subdistrict and Type of Crops in Medan Municipality (ton), 2019 and 2020 325

6. Pertambangan Dan Energi *Mining And Energy*

6.1 Daya Terpasang, Produksi, dan Distribusi Listrik PT. PLN (Persero) pada Cabang/Ranting PLN di Kota Medan, 2014-2021
Installed Electricity Power, Production, and Distribution of PT PLN (Persero) at PLN Branch by Subdistrict in Medan Municipality, 2014-2021 332

6.2 Jumlah Pelanggan Listrik menurut Kecamatan di Kota Medan, 2020 – 2021
Number of Electricity Customers by Subdistrict in Medan Branch, 2020 – 2021 333

6.3 Jumlah Pelanggan dan Air yang Disalurkan menurut Kecamatan di Kota medan, 2021 *Number of Customers and Distributed Water by Subdistrict, 2021* 334

6.4 Banyaknya dan Nilai Air Minum yang Diproduksi dan Disalurkan PDAM Medan Tahun 2015-2021
Number of Water supply Distributed by PDAM Medan 2015-2021.... 335

6.5 Banyaknya Air Minum yang Disalurkan PDAM Medan Menurut Pelanggan Tahun 2015 – 2021
Number and Value of Water Supply Distributed by PDAM Medan by Customer 2015 - 2021..... 336

6.6 Nilai Air Minum yang Disalurkan PDAM Medan Menurut Pelanggan Tahun 2015 – 2021

	<i>Value of Water supply Distributed by PDAM Medan by Customer 2015 - 2021</i>	339
6.7	Banyaknya Pelanggan, Volume Penjualan Gas & Nilainya Tahun 2015-2021 <i>Number Of Customer, Volume and Value Of Sale to State Gas Company of Medan Municipality 2015-2021</i>	342
6.8	Nilai Penjualan Gas Melalui Pipa Dirinci Menurut Pelanggan (juta rupiah), 2021 <i>Value of Gas Sold Through Pipeline by Customer (million rupiahs), 2021</i>	343
6.9	Banyaknya Pelanggan Listrik Cabang Medan (Kumulatif) Tahun 2015-2021 <i>Number of Electrimunicipality Customer Medan Branch (Cumulative) 2015 - 2021</i>	344
6.10	Banyaknya kVA Pelanggan Listrik Cabang Medan (Kumulatif) Tahun 2015-2021 <i>Number of Electrimunicipality Customer by kVA Medan Branch (Cumulative) 2015 - 2021</i>	346
6.11	Banyaknya Penjualan Energi (MWH) Cabang Medan Tahun 2015 – 2021 <i>Number of The Electrimunicipality’s Energy Selling (MWH) Medan Branch 2015 - 2021</i>	348
6.12	Pendapatan Penjualan Energi Listrik Cabang Medan (Juta Rupiah) Tahun 2016 – 2021	

	<i>Income of the Electrimunicipality Energy Selling Medan Branch (Million Rupiah) 2016 - 2020</i>	350
6.13	Energi Yang Diterima dan Disalurkan Cabang Medan (MWh) Tahun 2015 – 2021 <i>Number of Energy Received and Distributed Medan Branch (MWh) 2015- 2021</i>	352
6.14	Energi Yang Terjual dan Losses Cabang Medan (MWh) Tahun 2015 – 2021 <i>Number of Energy Sold and Lost Medan Branch (MWh) 2015 - 2021</i>	353
6.15	Banyaknya Energi Listrik yang Disalurkan Dijual dan Pendapatan Rupiah Penjualan Cabang Medan Tahun 2015 –2021 <i>Number of Electrimunicipality Energy Distributed Sold and Selling Income Medan Branch (Rupiah) 2015 - 2021</i>	354
6.16	Banyaknya Perusahaan Industri Kecil di Kota Medan Menurut Kecamatan Tahun 2021 <i>Number of Establishments Costs at Small Manufacturing Industry of Medan Municipality by Subdistrict 2021</i>	355
6.17	Banyaknya Perusahaan Industri Menengah di Kota Medan Menurut Kecamatan Tahun 2021 <i>Number of Establishments Costs at Medium Manufacturing Industry of Medan Municipality by Subdistrict 2021</i>	357
7.	Pariwisata/Tourism	
7.1	Jumlah Rumah Makan/Restoran Menurut Kecamatan di Kota Medan, 2018 – 2021	

	<i>Number of Restaurant by Subdistrict in Medan Municipality, 2018 - 2021</i>	365
7.2	Jumlah Hotel dan Akomodasi Lainnya Menurut Klasifikasi di Kota Medan, 2012–2021 <i>Number of Hotel and Other Accomodations by Classification in Medan Municipality, 2012–2021</i>	366
7.3	Banyaknya Pengunjung Kolam Renang Deli Dan Karcis Yang Terjual Menurut Bulan Tahun 2015-2021 <i>Number of Deli Swimming Pool Visitor and Ticket Sold by Month 2015-2021</i>	367
7.4	Tempat Hiburan Berijin Dirinci Menurut Jenisnya Dan Kecamatan Tahun 2021 <i>Number of Places of Entertainment Lecensed by Type of Place and Subdistrict 2021</i>	368
7.5	Sarana Pariwisata Dirinci Menurut Jenisnya Dan Kecamatan Tahun 2021 <i>Number of Places of Entertainment Lecensed by Type of Place and Subdistrict 2021</i>	372
7.6	Jumlah Biro Perjalanan Wisata (BPW) dan Agen Perjalanan Wisata (APW) Menurut Kecamatan Tahun 2021 <i>Number of Travel Agencies and Travel Agents according to District in year 2021</i>	374

- 7.7 Jumlah Event Organizer (EO) Menurut Kecamatan Tahun 2021 *Number of Event Organizer (EO) According to the Subdistrict in 2021* 375
- 7.8 Daftar Nama Objek Wisata Menurut Lokasi di Kota Medan *List of Tourist Attraction by Location at Medan Municipality* 376
- 7.9 Jumlah Wisatawan Mancanegara dan Domestik di Kota Medan, 2013 – 2021 *List Number of International and Domestic Visitors in Medan Municipality, 2013 - 2021* 382
- 8. Sistem Neraca Nasional/System Of Regional Accounts**
- 8.1 Produk Domestik Regional Bruto Atas Dasar Harga Berlaku Menurut Lapangan Usaha di Kota Medan (Miliar rupiah), 2017-2021
Gross Regional Domestic Product at Current Market Prices by Industry in Medan Municipality (Billion rupiahs), 2017-2021 386
- 8.2 Produk Domestik Regional Bruto Atas Dasar Harga Konstan 2010 Menurut Lapangan Usaha di Kota Medan (miliar rupiah), 2017-2021
Gross Regional Domestic Product at 2010 Constant Market Prices by Industry in Medan Municipality (billion rupiahs), 2017-2021 391
- 8.3 Distribusi Persentase Produk Domestik Regional Bruto Atas Dasar Harga Berlaku Menurut Lapangan Usaha di Kota Medan (persen), 2017-2021
Percentage Distribution of Gross Regional Domestic Product at Current Market Prices by Industry in Medan Municipality (percent), 2017-2021 396
- 8.4 Laju Pertumbuhan Produk Domestik Regional Bruto Atas Dasar Harga Konstan 2010 Menurut Lapangan Usaha di Kota Medan (persen), 2018 – 2021
Growth Rate of Gross Regional Domestic Product at 2010 Constant

	<i>Market Prices by Industry in Medan Municipality (percent), 2018 – 2021</i>	401
8.5	Produk Domestik Regional Bruto Atas Dasar Harga Berlaku Menurut Jenis Pengeluaran di Kota Medan (juta rupiah), 2016-2020 <i>Gross Regional Domestic Product at Current Market Prices by Type of Expenditure in Medan Municipality (million rupiahs), 2015-2019</i>	406
8.6	Produk Domestik Regional Bruto Atas Dasar Harga Konstan 2010 Menurut Jenis Pengeluaran di Kota Medan (juta rupiah), 2017 – 2021 <i>Gross Regional Domestic Product at 2010 Constant Market Prices by Type of Expenditure in Medan Municipality (million rupiahs), 2017 – 2021</i>	408
8.7	Indeks Harga Implisit Produk Domestik Regional Bruto Menurut Lapangan Usaha di Kota Medan (2010=100), 2018-2021 <i>Implicit Price Index of Gross Regional Domestic Product by Industry in Medan Municipality (2010=100), 2018-2021</i>	410
8.8	Laju Implisit Produk Domestik Regional Bruto Menurut Lapangan Usaha di Kota Medan, 2018-2021 <i>Implicit Growth Rate of Gross Regional Domestic Product by Industry in Medan Municipality, 2018-2021</i>	412
8.9	Indeks Perkembangan PDRB Kota Medan Atas Dasar Harga Konstan Menurut Lapangan Usaha, 2018 - 2021 (Tahun Dasar 2010 = 100,00) <i>Trend of Gross Regional Domestic Product of Medan Municipality at</i>	

*Constant Market Price by Industry, 2018 - 2021 (Base Year 2010
=100,00) 414*

9. Transportasi dan Komunikasi/Transportation and Communication

9.1 Transportas/ Transportation

- 9.1.1 Panjang Jalan Menurut Kecamatan dan Pemerintahan yang Berwenang Mengelolanya di Kota Medan (km), 2021
Length of Roads by Subdistrict and Level of Government Authority in Medan Municipality (km), 2021 429
- 9.1.2 Panjang Jalan Menurut Kecamatan dan Jenis Permukaan Jalan di Kota Medan (km), 2021
Length of Roads by Subdistrict and Type of Road Surface in Medan Municipality (km), 2021 430
- 9.1.3 Panjang Jalan Menurut Kecamatan dan Kondisi Jalan di Kota Medan (km), 2021
Length of Roads by Subdistrict and Road Condition in Medan Municipality (km), 2021 431
- 9.1.4 Panjang Jalan Dirinci Menurut Kondisi Jalan Dan Penanggungjawab Tahun 2019 – 2021
Length of Road by Condition And Authority 2019 – 2021 432
- 9.1.5 Panjang Jalan Dirinci Menurut Jenis Permukaan Dan Penanggungjawab Tahun 2019– 2021
Length of Road by Type of Surface And Authority 2019-2021 433
- 9.1.6 Panjang Jalan Menurut Kelas Jalan dan Penanggungjawab Tahun 2019 – 2021
Length of Road by Class and Auhtority 2019 - 2021 434

9.1.7	Kecelakaan Lalu Lintas Dan Korban Kejadian Di Kota Medan Dan Sekitarnya Tahun 2015-2021 <i>Number of Traffic Accident and Victim in Medan Municipality and Surroundings 2015-2021</i>	435
9.1.8	Pelanggaran Lalu Lintas Ditindak, Divonis, Tunggakan dan Denda Menurut Bulan Tahun 2015 – 2021 <i>Number of Traffic Violation Taken Measures, Sentenced, Delinquent and Fine by Month 2015 - 2021</i>	437
9.1.9	Surat Ijin Mengemudi Yang dikeluarkan Oleh Satuan Lalu Lintas Menurut Jenisnya Tahun 2015 – 2021 <i>Number of Driving License Issued by Police Traffic Section by Type 2015- 2021</i>	438
9.1.10	Jumlah Penumpang Dan Barang Yang Diangkut Kereta api Melalui Stasiun Medan Tahun 2015 – 2021 <i>Number of Passenger and Cargo Carried by Train Via Medan Railway Station 2015- 2021</i>	440
9.1.11	Kiriman Barang-Barang Yang Diangkut Keret Api Melalui Stasiun Medan Tahun 2015 – 2021 <i>Private/General Cargo Shipped by Train Via Medan Station 2015– 2021 (ton)</i>	441
9.2	Pos Dan Telekomunikasi <i>Post And Telecommunication</i>	
9.2.1	Jumlah Kantor Pos Pembantu Menurut Kecamatan di Kota Medan, 2017–2021 <i>Number of Auxiliary Post Office by Subdistrict in Medan Municipality, 2017–2021</i>	443

9.2.2	Jumlah Pengiriman dan Penerimaan Surat Menurut Jenis Dalam Negeri Menurut Kantor Pos di Medan Tahun 2021 <i>Number of Mail Sent and Received by Type by Post Office in Medan 2021</i>	444
9.2.3	Jumlah Pengiriman dan Penerimaan Surat Tercatat/Terdaftar Luar Negeri Pada Kantor Pos II Medan Menurut Kantor Pos Tahun 2021 <i>Number of Registered International Mail Sent and Received by Post Office of Region II Medan 2021</i>	446
9.2.4	Jumlah Pengiriman dan Penerimaan Surat Kilat Khusus Pada Kantor Pos II Medan Tahun 2021 <i>Number of Express Mail Sent and Received at Post Office of Region II Medan 2021</i>	448
9.2.5	Jumlah Pengiriman Paket Pos Pada Kantor Pos II Medan Tahun 2021 <i>Number of Parcel Post Sent and Received by Post Office Region II Medan 2021</i>	450
9.2.6	Jumlah Penerimaan Paket Pos Pada Kantor Pos II Medan Tahun 2021 <i>Number of Post Parcel Received Post Office Class II Medan by Branch Post Office 2021</i>	452
9.2.7	Jumlah Pengiriman Wesel Pos Pada Kantor Pos II Medan Tahun 2021 <i>Number of Postal Money Order Sent at Post Office Class II Medan by Branch Post Office 2021</i>	454
9.2.8	Jumlah Pengiriman dan Penerimaan Pos Express Pada Kantor Pos II Medan Tahun 2021 <i>Number of Express Mail Sent and Received at Post Office of Region II Medan 2021</i>	456

9.2.9	Jumlah Agen Pos Menurut Kecamatan di Kota Medan, 2017-2021 <i>Number of Postal Agencies by District in Medan City, 2017-2021</i>	458
9.2.10	Jumlah Sambungan Telepon dan Sambungan Speedy di Kota Medan 2017-2021 <i>Number of Connection of Phone and Speedy in Medan Municipality 2017-2021</i>	459
10.	Perbankan dan Harga/<i>Banking and Price</i>	
10.1	Perbankan/<i>Banking</i>	
10.1.1	Dana Masyarakat Di Kota Medan (Dalam Rp.000.000) Tahun 2021 <i>Public Funds Of Medan Municipality (In Rp.000.000) 2021</i>	464
10.1.2	Posisi Pinjaman Perbankan Kota Medan Menurut Lapangan Usaha (Dalam Rp. 000.000) Tahun 2021 <i>Credit value of Bank in Medan Municipality by Industrial Origin (In Rp.000.000) 2021</i>	466
10.1.3	Posisi Pinjaman Perbankan Kota Medan Kepada Bukan Lapangan Usaha (Dalam Rp.000.000) Tahun 2021 <i>Credit value of Bank in Medan Municipality by Non Industrial Origin (In Rp.000.000) 2021</i>	472
10.1.4	Data Perizinan yang Dikeluarkan Dinas Penanaman Modal dan Pelayanan Terpadu Satu Pintu Kota Medan, 2017-2021 <i>Licensing Data Issued by the Office of Investment and Integrated Services of One Door in Medan Municipality, 2017-2021</i>	474
10.1.5	Perkembangan Realisasi Investasi Berdasarkan Sektor Penanaman Modal Dalam Negeri di Kota Medan Tahun 2021	

	<i>Development of Investment Realization Based on Domestic Investment Sector in Medan Municipality in 2021</i>	476
10.1.6	Perkembangan Realisasi Investasi Berdasarkan Sektor Penanaman Modal Asing di Kota Medan Tahun 2021 <i>Development of Investment Realization Based on the Foreign Investment Sector in Medan Municipality in 2021</i>	477
10.1.7	Realisasi Investasi PMDN Berdasarkan Sektor di Kota Medan tahun 2021 <i>Realization of Domestic Investment by Sector in Medan Municipality in 2021</i>	478
10.1.8	Realisasi Investasi PMA Berdasarkan Sektor di Kota Medan tahun 2021 <i>Foreign Investment Realization Based on Sectors in Medan Municipality in 2021</i>	479
10.1.9	Realisasi Investasi PMA Berdasarkan Negara Asal di Kota Medan Tahun 2021 <i>Foreign Investment Realization Based on Country of Origin in Medan Municipality in 2021</i>	480

10.2 Harga Price

10.2.1	Indeks Harga Konsumen per Bulan Menurut Kelompok Pengeluaran (2018=100) di Kota Medan, 2021 <i>Consumer Price Index per Month by Expenditure Group (2018=100) in Medan Municipality, 2021</i>	481
10.2.2	Laju Inflasi Bulanan Menurut Kelompok Pengeluaran (2018=100) di Kota Medan, 2021	

	<i>Monthly Inflation Rate by Expenditure Group (2018=100) in Medan Municipality, 2021</i>	483
10.2.3	Inflasi Indonesia dan Medan Tahun 2015 – 2021	
	<i>Inflation Indonesia and Medan 2015 - 2021</i>	485
11.	Pengeluaran Penduduk dan Konsumsi Makanan/<i>Population Expenditure and Food Consumption</i>	
11.1	Persentase Penduduk Menurut Golongan Pengeluaran Per Kapita Sebulan di Kota Medan, 2021	
	<i>Percentage of Population by Expenditure Per Capita Per Month Class in Medan Municipality, 2021</i>	489
11.2	Rata-rata Pengeluaran dan Persentase Rata-rata Pengeluaran Per Kapita Sebulan Menurut Kelompok Makanan di Kota Medan, 2021	
	<i>Average Expenditure and Percentage of Average Expenditure Per Capita Per Month by Food Group in Medan Municipality, 2021</i>	490
11.3	Rata-rata Pengeluaran dan Persentase Rata-rata Pengeluaran Per Kapita Sebulan Menurut Kelompok Bukan Makanan di Kota Medan, 2021	
	<i>Average Expenditure and Percentage of Average Expenditure Per Capita Per Month by Non-Food Group in Medan Municipality, 2021</i>	491
11.4	Rata-rata Pengeluaran dan Persentase Rata-rata Pengeluaran Per Kapita Sebulan Menurut Jenis Konsumsi di Kota Medan, 2021	
	<i>Average Expenditure and Percentage of Average Expenditure Per Capita Per Month by Type of Consumption in Medan Municipality, 2021</i>	492

11.5	Persentase Pengeluaran Golongan Pengeluaran di Kota Medan, 2021 <i>Percentage of Consumption by Capita Expenditures in Medan Municipality, 2021</i>	493
11.6	Banyaknya Pasar Dirinci Menurut Sarana Tempat Berjualan Tahun 2015 – 2021 <i>Number of Market by Kind of Facilities 2015 - 2021</i>	494
12.	Perbandingan Daerah/Region Comparison	
12.1	Jumlah Penduduk dan Rasio Jenis Kelamin Menurut Kabupaten/Kota di Sumatera Utara (jiwa), 2021 <i>Population and Sex Ratio by Regency/City in Sumatera Utara (population), 2021¹⁾</i>	497
12.2	Jumlah Penduduk Miskin Menurut Kabupaten/Kota di Sumatera Utara, 2019-2021 <i>Number of People Under Poverty Line by Regency/City in Sumatera Utara, 2019-2021</i>	498
12.3	Penduduk, Laju Pertumbuhan Penduduk, Distribusi Persentase Penduduk, Kepadatan Penduduk, Rasio Jenis Kelamin Penduduk Menurut Kabupaten/Kota, 2010, 2020 dan 2021 <i>Population, Population Growth Rate, Percentage Distribution of Population, Population Density, and Population Sex Ratio by Regency/Municipality, 2010, 2020 and 2021</i>	499
12.4	Rumah Tangga dan Rata-rata Banyaknya Anggota Rumah Tangga Menurut Kabupaten/Kota di Provinsi Sumatera Utara, 2020 dan 2021	

	<i>Number of Households and Average Household Size by Regency/Municipality in Sumatera Utara Province, 2020 and 2021 ..</i>	502
12.5	Jumlah Penduduk Menurut Jenis Kelamin, Rasio Jenis Kelamin Dan Kabupaten/Kota (Jiwa) , 2021 <i>Number Of Population By Type Of Sex, Sex Ratio And Regency/Municipality (Person), 2021</i>	503
12.6	Penduduk Berumur 15 Tahun ke Atas Menurut Kabupaten/Kota dan Jenis Kegiatan Selama Seminggu yang Lalu di Provinsi Sumatera Utara, 2021 <i>Number of Population Aged 15 Years and Over by Regency and Kind of Activity (person), 2021</i>	504
12.7	Tingkat Pengangguran Terbuka (TPT) dan Tingkat Partisipasi Angkatan Kerja (TPAK) Menurut Kabupaten/Kota di Provinsi Sumatera Utara, 2019 – 2021 <i>Unemployment Rate (UR) and Labor Force Participation Rate (LFPR) by Regency/Municipality (%), 2019- 2021</i>	506
12.8	Persentase Penduduk yang Masih Sekolah menurut Kabupaten/Kota dan Kelompok Umur (%), 2021 <i>Percentage of Population Attending School by RegencyMunicipality and Age Group (%), 2021</i>	507
12.9	Angka Partisipasi Kasar (APK) menurut Kabupaten/Kota, 2021 <i>Gross Enrolment Rate by Regency/Municipality, 2021</i>	508
12.10	Angka Partisipasi Murni (APM) menurut Kabupaten/Kota, 2021 <i>Net Enrolment Rate by Regency/Municipality, 2021</i>	509
12.11	Garis Kemiskinan, Jumlah, dan Persentase Penduduk Miskin Menurut Kabupaten/Kota, 2021	

	<i>Poverty Line, Number, and Percentage of Poor People by Regency/Municipality, 2021</i>	510
12.12	Indeks Pembangunan Manusia Menurut Kabupaten/Kota di Provinsi Sumatera Utara, 2016–2021 <i>Human Development Index by Regency/Municipality in Sumatera Utara Province, 2016-2021</i>	511
12.13	Komponen Indeks Pembangunan Manusia (IPM) menurut Kabupaten/Kota, 2021 <i>Component of Human Development Index (HDI) by Regency/Municipality, 2021</i>	512
12.14	Rata-rata Pengeluaran per Kapita Sebulan Makanan dan Bukan Makanan di Daerah Perkotaan dan Perdesaan Menurut Kabupaten/Kota (rupiah), 2020 dan 2021 <i>Monthly Average of Food and Non-Food Expenditure per Capita in Urban and Rural Areas by Regency/Municipality (rupiahs), 2020 and 2021</i>	513
12.15	Persentase Pengeluaran per Kapita Sebulan Makanan dan Bukan Makanan di Daerah Perkotaan dan Perdesaan Menurut Kabupaten/Kota di Provinsi Sumatera Utara, 2020 dan 2021 <i>Percentage of Monthly Food and Non-Food Expenditure per Capita in Urban and Rural Areas by Regency/Municipality in Sumatera Utara Province, 2020 and 2021</i>	515
12.16	Produk Domestik Regional Bruto Atas Dasar Harga Berlaku Menurut Kabupaten/Kota (miliar rupiah), 2018–2021	516

12.17	Produk Domestik Regional Bruto Atas Dasar Harga Konstan 2010 Menurut Kabupaten/Kota (miliar rupiah), 2018 – 2021.....	517
12.18	Laju Pertumbuhan Produk Domestik Regional Bruto Atas Dasar Harga Konstan 2010 Menurut Kabupaten/Kota (persen), 2018–2021 <i>Growth Rate of Gross Regional Domestic Product at 2010 Constant Market Prices by Regency/Municipality (percent), 2018–2021</i>	518
12.19	Distribusi Persentase Produk Domestik Regional Bruto Atas Dasar Harga Berlaku Menurut Kabupaten/Kota di Provinsi Sumatera Utara, 2018–2021 <i>Percentage of Contribution to Gross Regional Domestic Product t Current Market Prices by Regency/Municipality, 2018- 2021</i>	519
12.20	Produk Domestik Regional Bruto Per Kapita Atas Dasar Harga Berlaku menurut Kabupaten/Kota (ribu rupiah), 2019 – 2021 <i>Per Capita Gross Regional Domestic of Product at Current Market Prices by Regency/ Municipality (thousand rupiahs), 2019 - 2021</i>	520
12.21	Produk Domestik Regional Bruto Per Kapita Atas Dasar Harga Konstan 2010 menurut Kabupaten/Kota (ribu rupiah), 2019 – 2021 <i>Per Capita Gross Regional Domestic of Product at 2010 Constant Market Prices by Regency/Municipality (thousand rupiah), 2019 - 2021</i>	521
12.22	Laju Pertumbuhan Produk Domestik Regional Bruto per Kapita Atas Dasar Harga Konstan 2010 Menurut Kabupaten/Kota di Provinsi Sumatera Utara (persen), 2018–2021 <i>Growth Rate of per Capita Gross Regional Domestic Product at 2010 Constant Market Prices by</i>	

Regency/Municipality in Sumatera Utara Province (percent), 2018–
2021 522

<https://medankota.bps.go.id>

DAFTAR GAMBAR LIST OF PICTURE

		Halaman Page
1.1	Luas Wilayah Kota Medan Menurut Kecamatan (%), 2020/ <i>Area of Subdistrict in Medan Municipality (%), 2020</i>	5
1.2	Suhu Maksimum dan Minimum di Kota Medan, 2020 ($^{\circ}\text{C}$)/ <i>Maximum and Minimum Temperature in Medan Municipality 2020($^{\circ}\text{C}$)</i>	6
2.1	Banyaknya Lingkungan Menurut Kecamatan di Kota Medan, 2020 / <i>Number of Administrative Units by Subdistricts in Medan Municipality, 2020</i>	32
2.2	Jumlah Pegawai Negeri Sipil Menurut Tingkat Pendidikan dan Jenis Kelamin di Kota Medan, 2020/ <i>Number of Civil Servants by Educational Level and Sex in Medan Municipality, 2020</i>	33
3.1	Jumlah Penduduk menurut Kecamatan di Kota Medan, 2020/ <i>Population by Subdistrict in Medan Municipality, 2020</i>	62
4.1	Banyaknya Sekolah Menurut Status dan Kecamatan di Kota Medan, 2020/ <i>Number of Schools by Status School and Subdistrict in Medan Municipality, 2020</i>	98
4.2	Jumlah Kelurahan yang Memiliki Sarana Kesehatan Menurut Kecamatan di Kota Medan, 2019-2020/ <i>Number of Villages Having Health Facilities by Subdistrict in Medan Municipality, 2019-2020</i>	99
5.1	Produksi Tanaman Sayuran Menurut Jenis Tanaman di Kota Medan (kuintal), 2019-2020/ <i>Production of Vegetables by Kind of Plant in Medan Municipality (quintal), 2019-2020</i>	248
6.1	Nilai Penjualan Gas Menurut Bulan di Perusahaan Gas Cabang Medan 2020/ <i>Number Of Value Of Sale to State Gas Company of Medan Municipality, 2020</i>	330
6.2	Nilai Air Minum Disalurkan PDAM Medan (juta rupiah) Tahun 2020/ <i>Value of Water Supply Distributed by PDAM Medan (million rupiah), 2020</i>	331
6.3	Banyaknya Perusahaan Industri Kecil Jenis Hasil Hutan dan Furniture di Kota Medan Menurut Kecamatan Tahun 2020 / <i>Number of Establishments Costs at Small Manufacturing of Forest Production and Furniture Industry of Medan Municipality by Subdistrict 2020</i>	332
7.1	Jumlah Rumah Makan/Restoran Menurut Kecamatan di Kota Medan, 2016-2018 / <i>Number of Restaurant by Subdistrict in Medan Municipality, 2016-2018</i>	364
8.1	PDRB Kota Medan Atas Dasar Harga Berlaku dan Atas Dasar Harga Konstan 2010 Tahun 2016-2020 (Milyar Rupiah)/ <i>Gross Regional Domestic Product at Current Market Prices and at 2010 Constant Market Price in Medan Municipality (billion rupiahs), 2016-2020</i>	385

9.1	Jumlah Penumpang Dan Barang Yang Diangkut Kereta api Melalui Stasiun Medan Tahun 2020 / <i>Number of Passenger and Cargo Carried by Train Via Medan Railway Station 2020</i>	426
10.1	Dana Masyarakat di Kota Medan Menurut Bulan Tahun 2020 (Dalam 000 000 Rupiah)/ <i>Public Funds Of Medan Municipality by Month (In Rp.000.000) 2020</i>	463
11.1	Persentase Rata-rata Pengeluaran Per Kapita Sebulan Menurut Kelompok Makanan di Kota Medan, 2020/ <i>Percentage of Average Expenditure Per Capita Per Month by Food Group in Medan Municipality, 2020</i>	488

<https://medankota.bps.go.id>

DAFTAR LAMPIRAN
LIST OF APPENDIX

Halaman
Page

Lampiran/*Appendix* 1 Walikota Medan Dari Masa ke Masa *The Majors of Medan Municipality*..... 527

Lampiran/*Appendix* 2Daftar Nama Dan Alamat Pejabat Instansi Pemerintahan/ Dinas Daerah Kota Medan, 2021 *List Address of High Rank Officer in Medan Municipality, 2021* 529

Lampiran/*Appendix* 3 Timbangan, Takaran, Dan Ukuran Sistem Matrik *Weight, Measures, and Metric System*..... 535

Lampiran/*Appendix* 4 Ukuran Sistem Matrik Dinilai Dalam Bentuk Ukuran Jenis Lain *Metric Units Converted in to Foreign Measure*..... 537

Lampiran/*Appendix* 5 Cuplikan UU No. 16 Tahun 1997 tentang Statistik 539

SEJARAH KOTA MEDAN

1. Medan Tanah Deli

Pada zaman dahulu Kota Medan ini dikenal dengan nama Tanah Deli dan keadaan tanahnya berawa-rawa kurang lebih seluas 4000 Ha. Beberapa sungai melintasi Kota Medan ini dan semuanya bermuara ke Selat Malaka. Sungai-sungai itu adalah Sei Deli, Sei Babura, Sei Sikambing, Sei Denai, Sei Putih, Sei Badra, Sei Belawan dan Sei Sulang Saling/Sei Kera.

Pada mulanya yang membuka perkampungan Medan adalah Guru Patimpus lokasinya terletak di Tanah Deli, maka sejak zaman penjajahan orang selalu merangkaikan Medan dengan Deli (Medan–Deli). Setelah zaman kemerdekaan lama kelamaan istilah Medan Deli secara berangsur-angsur lenyap sehingga akhirnya kurang populer.

Dahulu orang menamakan Tanah Deli mulai dari Sungai Ular (Deli Serdang) sampai ke Sungai Wampu di Langkat sedangkan Kesultanan Deli yang berkuasa pada waktu itu wilayah kekuasaannya tidak mencakup daerah diantara kedua sungai tersebut.

Secara keseluruhan jenis tanah di wilayah Deli terdiri dari tanah liat, tanah pasir, tanah campuran, tanah hitam, tanah coklat dan tanah merah. Hal ini merupakan penelitian dari Van Hissink tahun 1900 yang dilanjutkan oleh penelitian Vriens tahun 1910 bahwa disamping jenis tanah seperti tadi ada lagi ditemui jenis tanah liat yang spesifik. Tanah liat inilah pada waktu penjajahan Belanda ditempat yang bernama Bakaran Batu (sekarang Medan Tenggara atau Menteng) orang membakar batu bata yang berkualitas tinggi dan salah satu pabrik batu bata pada zaman itu adalah Deli Klei.

Mengenai curah hujan di Tanah Deli digolongkan dua macam yakni : Maksima Utama dan Maksima Tambahan. Maksima Utama terjadi pada bulan-bulan Oktober s/d bulan Desember sedang Maksima Tambahan antara bulan Januari s/d September. Secara rinci curah hujan di Medan rata-rata 2000 pertahun dengan intensitas rata-rata 4,4 mm/jam.

Menurut Volker pada tahun 1860 Medan masih merupakan hutan rimba dan disana sini terutama dimuara-muara sungai diselingi pemukiman-pemukiman penduduk yang berasal dari Karo dan semenanjung Malaya. Pada tahun 1863 orang-orang Belanda



mulai membuka kebun Tembakau di Deli yang sempat menjadi primadona Tanah Deli. Sejak itu perekonomian terus berkembang sehingga Medan menjadi Kota pusat pemerintahan dan perekonomian di Sumatera Utara.

2. Kampung Medan dan Tembakau Deli

Pada awal perkembangannya merupakan sebuah kampung kecil bernama “Medan Putri”. Perkembangan Kampung “Medan Putri” tidak terlepas dari posisinya yang strategis karena terletak di pertemuan sungai Deli dan sungai Babura, tidak jauh dari jalan Putri Hijau sekarang. Kedua sungai tersebut pada zaman dahulu merupakan jalur lalu lintas perdagangan yang cukup ramai, sehingga dengan demikian Kampung “Medan Putri” yang merupakan cikal bakal Kota Medan, cepat berkembang menjadi pelabuhan transit yang sangat penting.



Semakin lama semakin banyak orang berdatangan ke kampung ini dan isteri Guru Patimpus yang mendirikan kampung Medan melahirkan anaknya yang pertama seorang laki-laki dan dinamai si Kolok. Mata pencarian orang di Kampung Medan yang mereka namai dengan si Sepuluh dua Kuta adalah bertani menanam lada. Tidak lama kemudian lahirlah anak kedua Guru Patimpus dan anak inipun laki-laki dinamai si Kecil.

Pada zamannya Guru Patimpus merupakan tergolong orang yang berfikiran maju. Hal ini terbukti dengan menyuruh anaknya berguru (menuntut ilmu) membaca Alqur’an kepada Datuk Kota Bangun dan kemudian memperdalam tentang agama Islam ke Aceh.

Keterangan yang menguatkan bahwa adanya Kampung Medan ini adalah keterangan H. Muhammad Said yang mengutip melalui buku *Deli In Woord en Beeld* ditulis oleh N.Ten Cate. Keterangan tersebut mengatakan bahwa dahulu kala Kampung Medan ini merupakan Benteng dan sisanya masih ada terdiri dari dinding dua lapis berbentuk bundaran yang terdapat dipertemuan antara dua sungai yakni Sungai Deli dan sungai Babura. Rumah Administrateur terletak diseberang sungai dari kampung Medan. Kalau kita lihat bahwa letak dari Kampung Medan ini adalah di Wisma Benteng sekarang dan rumah Administrateur tersebut adalah kantor PTP IX Tembakau Deli yang sekarang ini.

Sekitar tahun 1612 setelah dua dasa warsa berdiri Kampung Medan, Sultan Iskandar Muda yang berkuasa di Aceh mengirim Panglimanya bernama Gocah Pahlawan yang bergelar Laksamana Kuda Bintang untuk menjadi pemimpin yang mewakili kerajaan Aceh

di Tanah Deli. Gocah Pahlawan membuka negeri baru di Sungai Lalang, Percut. Selaku Wali dan Wakil Sultan Aceh serta dengan memanfaatkan kebesaran imperium Aceh, Gocah Pahlawan berhasil memperluas wilayah kekuasaannya, sehingga meliputi Kecamatan Percut Sei Tuan dan Kecamatan Medan Deli sekarang. Dia juga mendirikan kampung-kampung Gunung Klarus, Sampali, Kota Bangun, Pulau Brayan, Kota Jawa, Kota Rengas Percut dan Sigara-gara.

Dengan tampilnya Gocah pahlawan mulailah berkembang Kerajaan Deli dan tahun 1632 Gocah Pahlawan kawin dengan putri Datuk Sunggal. Setelah terjadi perkawinan ini raja-raja di Kampung Medan menyerahkan pada Gocah Pahlawan.

Gocah Pahlawan wafat pada tahun 1653 dan digantikan oleh puteranya Tuangku Panglima Perunggit, yang kemudian memproklamkan kemerdekaan Kesultanan Deli dari Kesultanan Aceh pada tahun 1669, dengan ibukotanya di Labuhan, kira-kira 20 km dari Medan.

Jhon Anderson seorang Inggris melakukan kunjungan ke Kampung Medan tahun 1823 dan mencatat dalam bukunya *Mission to the East Coast of Sumatera* bahwa penduduk Kampung Medan pada waktu itu masih berjumlah 200 orang tapi dia hanya melihat penduduk yang berdiam dipertemuan antara dua sungai tersebut. Anderson menyebutkan dalam bukunya "*Mission to the East Coast of Sumatera*" (terbitan Edinburg 1826) bahwa sepanjang sungai Deli hingga ke dinding tembok mesjid Kampung Medan di bangun dengan batu-batu granit berbentuk bujur sangkar. Batu-batu ini diambil dari sebuah Candi Hindu Kuno di Jawa.

Pesatnya perkembangan Kampung "Medan Putri", juga tidak terlepas dari perkebunan tembakau yang sangat terkenal dengan tembakau Delinya, yang merupakan tembakau terbaik untuk pembungkus cerutu. Pada tahun 1863, Sultan Deli memberikan kepada Nienhuys Van der Falk dan Elliot dari Firma Van Keeuwen en Mainz & Co, tanah seluas 4.000 bahu (1 bahu = 0,74 ha) secara erfpacht 20 tahun di Tanjung Sepassi, dekat Labuhan. Contoh tembakau deli. Maret 1864, contoh hasil panen dikirim ke Rotterdam di Belanda, untuk diuji kualitasnya. Ternyata daun tembakau tersebut sangat baik dan berkualitas tinggi untuk pembungkus cerutu.

Kemudian di tahun 1866, Janssen, P.W. Clemen, Cremer dan Nienhuys mendirikan de Deli Maatscapij di Labuhan. Kemudian melakukan ekspansi perkebunan baru di daerah Martubung, Sunggal (1869), Sungai Beras dan Klumpang (1875), sehingga jumlahnya mencapai 22 perusahaan perkebunan pada tahun 1874. Mengingat kegiatan perdagangan tembakau yang sudah sangat luas dan berkembang, Nienhuys memindahkan kantor perusahaannya dari Labuhan ke Kampung "Medan Putri". Dengan demikian "Kampung Medan Putri" menjadi semakin ramai dan selanjutnya berkembang dengan nama yang lebih dikenal sebagai "Kota Medan".

3. Legenda Kota Medan

Menurut legenda di zaman dahulu kala pernah hidup di Kesultanan Deli lama kira-kira 10 Km dari Kampung Medan yakni di Deli Tua sekarang seorang Putri yang sangat cantik dan karena kecantikannya diberi nama Putri Hijau. Kecantikan Putri ini tersohor kemana-mana mulai dari Aceh sampai ke ujung Utara Pulau Jawa.

Sultan Aceh jatuh cinta pada Putri itu dan melamarnya untuk dijadikan permaisurinya. Lamaran Sultan Aceh itu ditolak oleh saudara kedua laki-laki Putri Hijau. Sultan Aceh sangat marah karena penolakan itu dianggapnya sebagai penghinaan terhadap dirinya. Maka pecalah perang antara Kesultanan Aceh dengan Kesultanan Deli.

Menurut legenda yang tersebut diatas, dengan menggunakan kekuatan gaib seorang dari saudara Putri hijau menjelma menjadi seekor ular naga dan seorang lagi menjadi sepucuk meriam yang tidak henti-hentinya menembaki tentara Aceh hingga akhir hayatnya.

Kesultanan Deli lama mengalami kekalahan dalam peperangan itu dan karena kecewa Putra Mahkota yang menjelma menjadi meriam itu meledak sebagian, bagian belakangnya terlontar ke Labuhan Deli dan bagian depannya kedataran tinggi Karo kira-kira 5 Km dari Kabanjahe.



Putri Hijau ditawan dan dimasukkan dalam sebuah peti kaca yang dimuat kedalam kapal untuk seterusnya dibawa ke Aceh. Ketika kapal sampai di Ujung Jambo Aye, Putri Hijau mohon diadakan satu upacara untuknya sebelum peti diturunkan dari kapal. Atas permintaannya, harus diserahkan padanya sejumlah beras dan beribu-ribu telur dan permohonan tuan Putri dikabulkan. Tetapi baru saja upacara dimulai tiba-tiba berhembuslah angin ribut yang maha dahsyat disusul gelombang-gelombang yang sangat tinggi.

Dari dalam laut muncullah abangnya yang telah menjelma menjadi ular naga itu dan dengan menggunakan rahangnya yang besar itu diambilnya peti tempat adiknya dikurung, lalu dibawanya masuk ke dalam laut.

Legenda ini samapai sekarang masih terkenal di kalangan masyarakat Deli dan malahan juga dalam masyarakat Melayu di Malaysia.

Di Deli Tua masih terdapat reruntuhan Benteng dan Puri yang berasal dari zaman Putri Hijau, sedang sisa meriam penjelmaan abang Putri Hijau itu dapat dilihat di halaman Istana Maimun Medan.

4. Penjajahan Belanda di Tanah Deli

Belanda yang menjajah Nusantara kurang lebih setengah abad namun untuk menguasai Tanah Deli mereka sangat banyak mengalami tantangan yang tidak sedikit. Mereka mengalami perang di Jawa dengan pangeran Diponegoro sekitar tahun 1825-1830. Belanda sangat banyak mengalami kerugian sedangkan untuk menguasai Sumatera, Belanda juga berperang melawan Aceh, Minangkabau, dan Sisingamangaraja di daerah Tapanuli.

Jadi untuk menguasai Tanah Deli Belanda hanya kurang lebih 78 tahun mulai dari tahun 1864 sampai 1942. Setelah perang Jawa berakhir barulah Gubernur Jenderal Belanda J. Van den Bosch mengerahkan pasukannya ke Sumatera dan dia memperkirakan untuk menguasai Sumatera secara keseluruhan diperlukan waktu 25 tahun. Penaklukan Belanda atas Sumatera ini terhenti ditengah jalan karena Menteri Jajahan Belanda waktu itu J.C. Baud menyuruh mundur pasukan Belanda di Sumatera walaupun mereka telah mengalahkan Minangkabau yang dikenal dengan nama perang Paderi (1821-1837).

Sultan Ismail yang berkuasa di Riau secara tiba-tiba diserang oleh gerombolan Inggeris dengan pimpinannya bernama Adam Wilson. Berhubung pada waktu itu kekuatannya terbatas maka Sultan Ismail meminta perlindungan pada Belanda. Sejak saat itu terbukalah kesempatan bagi Belanda untuk menguasai Kerajaan Siak Sri Indrapura yang rajanya adalah Sultan Ismail. Pada tanggal 1 Februari 1858 Belanda mendesak Sultan Ismail untuk menandatangani perjanjian agar daerah taklukan kerajaan Siak Sri Indrapura termasuk Deli, Langkat dan Serdang di Sumatera Timur masuk kekuasaan Belanda. Karena daerah Deli telah masuk kekuasaan Belanda otomatislah Kampung Medan menjadi jajahan Belanda, tapi kehadiran Belanda belum secara fisik menguasai Tanah Deli.

Pada tahun 1858 juga Elisa Netscher diangkat menjadi Residen Wilayah Riau dan sejak itu pula dia mengangkat dirinya menjadi pembela Sultan Ismail yang berkuasa di kerajaan Siak. Tujuan Netscher itu adalah denganuduknya dia sebagai pembela Sultan Ismail secara politis tentunya akan mudah bagi Netscher menguasai daerah taklukan kerajaan Siak yakni Deli yang di dalamnya termasuk Kampung Medan Putri.

Perkembangan Medan Putri menjadi pusat perdagangan telah mendorongnya menjadi pusat pemerintahan. Tahun 1879, Ibukota Asisten Residen Deli dipindahkan dari Labuhan ke Medan, 1 Maret 1887, Ibukota Residen Sumatera Timur dipindahkan pula dari Bengkalis ke Medan, Istana Kesultanan Deli yang semula berada di Kampung Bahari (Labuhan) juga pindah dengan selesainya pembangunan Istana Maimoon pada tanggal 18 Mei 1891, dan dengan demikian Ibukota Deli telah resmi pindah ke Medan.

Pada tahun 1915 Residensi Sumatera Timur ditingkatkan kedudukannya menjadi Gubernemen. Pada tahun 1918 Kota Medan resmi menjadi Gemeente (Kota Praja) dengan Walikota Baron Daniel Mac Kay. Berdasarkan "Acte van Schenking" (Akte Hibah) Nomor 97 Notaris J.M. de-Hondt Junior, tanggal 30 Nopember 1918, Sultan Deli menyerahkan tanah kota Medan kepada Gemeente Medan, sehingga resmi menjadi wilayah di bawah kekuasaan langsung Hindia Belanda. Pada masa awal Kotapraja ini, Medan masih terdiri dari 4 kampung, yaitu Kampung Kesawan, Kampung Sungai Rengas, Kampung Petisah Hulu dan Kampung Petisah Hilir.

Pada tahun 1918 penduduk Medan tercatat sebanyak 43.826 jiwa yang terdiri dari Eropa 409 orang, Indonesia 35.009 orang, Cina 8.269 orang dan Timur Asing lainnya 139 orang.

Sejak itu Kota Medan berkembang semakin pesat. Berbagai fasilitas dibangun. Beberapa diantaranya adalah Kantor Stasiun Percobaan AVROS di Kampung Baru (1919), sekarang RISPA, hubungan Kereta Api Pangkalan Brandan – Besitang (1919), Konsulat Amerika (1919), Sekolah Guru Indonesia di Jl. H.M. Yamin sekarang (1923), Mingguan Soematra (1924), Perkumpulan Renang Medan (1924), Pusat Pasar, R.S. Elizabeth, Klinik Sakit Mata dan Lapangan Olah Raga Kebun Bunga (1929).

Secara historis perkembangan Kota Medan, sejak awal telah memposisikan menjadi pusat perdagangan (ekspor-impor) sejak masa lalu. Sedang dijadikannya Medan sebagai ibukota Deli juga telah menjadikannya Kota Medan berkembang menjadi pusat pemerintah. Sampai saat ini disamping merupakan salah satu daerah kota, juga sekaligus sebagai ibukota Provinsi Sumatera Utara.

5. Kota Medan Masa Penjajahan Jepang

Tahun 1942 penjajahan Belanda berakhir di Sumatera yang ketika itu Jepang mendarat di beberapa wilayah seperti Jawa, Kalimantan, Sulawesi dan khusus di Sumatera Jepang mendarat di Sumatera Timur.

Tentara Jepang yang mendarat di Sumatera adalah tentara XXV yang berpangkalan di Shonanto yang lebih dikenal dengan nama Singapore, tepatnya mereka mendarat tanggal 11 malam 12 Maret 1942. Pasukan ini terdiri dari Divisi Garda Kemaharajaan ke-2 ditambah dengan Divisi ke-18 dipimpin langsung oleh Letjend. Nishimura. Ada empat tempat pendaratan mereka ini yakni Sabang, Ulele, Kuala Bugak (dekat Peurlak Aceh Timur sekarang) dan Tanjung Tiram (kawasan Batubara sekarang).

Pasukan tentara Jepang yang mendarat di kawasan Tanjung Tiram inilah yang masuk ke Kota Medan, mereka menaiki sepeda yang mereka beli dari rakyat disekitarnya secara barter. Mereka bersemboyan bahwa mereka membantu orang Asia karena mereka adalah saudara Tua orang-orang Asia sehingga mereka dieluelukan menyambut kedatangannya.

Ketika peralihan kekuasaan Belanda kepada Jepang Kota Medan kacau balau, orang pribumi mempergunakan kesempatan ini membalas dendam terhadap orang Belanda. Keadaan ini segera ditertibkan oleh tentara Jepang dengan mengerahkan pasukannya yang bernama " Kempetai " (Polisi Militer Jepang). Dengan masuknya Jepang di Kota Medan keadaan segera berubah terutama pemerintahan sipilnya yang zaman Belanda disebut "Gemeente Bestuur " oleh Jepang diroboh menjadi "Medan Sico" (Pemerintahan Kotapraja). Yang menjabat pemerintahan sipil di tingkat Kotapraja Kota Medan ketika itu hingga berakhirnya kekuasaan Jepang bernama Hoyosakhi. Untuk tingkat keresidenan di Sumatera Timur karena masyarakatnya heterogen disebut Syucokan yang ketika itu dijabat oleh T.Nakashima, pembantu Residen disebut dengan Gunseibu.

Penguasaan Jepang semakin merajalela di Kota Medan mereka membuat masyarakat semakin papa, karena dengan kondisi demikianlah menurut mereka semakin mudah menguasai seluruh Nusantara, semboyan saudara Tua hanyalah semboyan saja. Disebelah Timur Kota Medan yakni Marindal sekarang dibangun Kengrohositai sejenis pertanian kolektif. Di kawasan Titi Kuning Medan Johor sekarang tidak jauh dari lapangan terbang Polonia sekarang mereka membangun landasan pesawat tempur Jepang.

6. Kota Medan Menyambut Kemerdekaan Republik Indonesia

Dimana-mana diseluruh Indonesia menjelang tahun 1945 bergema persiapan Proklamasi demikian juga di Kota Medan tidak ketinggalan para tokoh pemudanya melakukan berbagai macam persiapan. Mereka mendengar bahwa bom atom telah jatuh melanda Kota Hiroshima, berarti kekuatan Jepang sudah lumpuh. Sedangkan tentara sekutu berhasrat kembali untuk menduduki Indonesia.

Khususnya di kawasan kota Medan dan sekitarnya, ketika penguasa Jepang menyadari kekalahannya segera menghentikan segala kegiatannya, terutama yang berhubungan

dengan pembinaan dan pengerahan pemuda. Apa yang selama ini mereka lakukan untuk merekrut massa pemuda seperti Heiho, Romusha, Gyu Gun dan Talapeta mereka bubarkan atau kembali kepada masyarakat. Secara resmi kegiatan ini dibubarkan pada tanggal 20 Agustus 1945 karena pada hari itu pula penguasa Jepang di Sumatera Timur yang disebut Tetsuzo Nakashima mengumumkan kekalahan Jepang. Beliau juga menyampaikan bahwa tugas pasukan mereka dibekas pendudukan untuk menjaga status quo sebelum diserahkan kepada pasukan sekutu. Sebagian besar anggota pasukan bekas Heiho, Romusha, Talapeta dan latihan Gyu Gun merasa bingung karena kehidupan mereka terhimpit dimana mereka hanya diberikan uang saku yang terbatas, sehingga mereka kelihatan berlalu lalang dengan seragam coklat di tengah kota.

Beberapa tokoh pemuda melihat hal demikian mengambil inisiatif untuk menanggulangnya. Terutama bekas perwira Gyu Gun diantaranya Letnan Achmad Tahir mendirikan suatu kepanitiaan untuk menanggulangi para bekas Heiho, Romusha yang famili/saudaranya tidak ada di kota Medan. Panitia ini dinamai dengan “Panitia Penolong Pengangguran Eks Gyu Gun” yang berkantor di Jl. Istana No.17 (Gedung Pemuda sekarang).

Tanggal 17 Agustus 1945 gemanya kemerdekaan telah sampai ke kota Medan walupun dengan agak tersendat-sendat karena keadaan komunikasi pada waktu itu sangat sederhana sekali. Kantor Berita Jepang “Domei” sudah ada perwakilannya di Medan namun mereka tidak mau menyiarkan berita kemerdekaan tersebut, akibatnya masyarakat tambah bingung.

Sekelompok kecil tentara sekutu tepatnya tanggal 1 September 1945 yang dipimpin Letnan I Pelaut Brondgeest tiba di kota Medan dan berkantor di Hotel De Boer (sekarang Hotel Dharma Deli). Tugasnya adalah mempersiapkan pengambilalihan kekuasaan dari Jepang. Pada ketika itu pula tentara Belanda yang dipimpin oleh Westerling didampingi perwira penghubung sekutu bernama Mayor Yacobs dan Letnan Brondgeest berhasil membentuk kepolisian Belanda untuk kawasan Sumatera Timur yang anggotanya diambil dari eks KNIL dan Polisi Jepang yang pro Belanda.

Akhirnya dengan perjalanan yang berliku-liku para pemuda mengadakan berbagai aksi agar bagaimanapun kemerdekaan harus ditegakkan di Indonesia demikian juga di kota Medan yang menjadi bagiannya. Mereka itu adalah Achmad Tahir, Amir Bachrum Nasution, Edisaputra, Rustam Efendy, Gazali Ibrahim, Roos Lila, A.malik Munir, Bahrum Djamil, Marzuki Lubis dan Muhammad Kasim Jusni.

Sumber Informasi:

Buku Kota Medan Pintu Gerbang (Bappeda)

Buku Monografi Kota Medan (Bappeda)

Buku Medan Selayang Pandang

A Brief History Of Medan Municipality

1. Medan Tanah Deli

Once upon a time Medan Municipality was known as Tanah Deli and it was a Marshland ranged over 4000 Ha. Some rivers are crossing Medan Municipality and every of them are ended in Malaka Strait. These rivers are Sei Deli, Sei Babura, Sei Sikambing, Sei Putih, Sei Badra, Sei Belawan and Sei Sulang Saling/Sei Kera.

In the beginning the Founder of Medan Village was Guru Patimpus, it is located in Tanah Deli, Thus since the age of colonial people always linked Medan with Deli(Medan-Deli). After the age of Independence the word of Medan Deli is no longer used as it was less popular and faded in time.

A long time ago people called Tanah Deli ranged from Ular River(Deli Serdang) all the way to Wampu River in Langkat while Deli Sultanate Which rule on that time does not rule in the land between these rivers.

Generally the land in Deli territory consist of clay land ,sand land, mixed land ,black land, brown land and red land. This is a result of research from Van Hissink on 1900 which continued by the research of Vriens on 1910 that says besides those land there was found another specific kind of clay. This clay which on the time of Netherlands colonial was called Bakaran Batu (Now Known as South East Medan or Menteng) people burn high quality bricks and one of the bricks factory back then is Deli Klei.



About the rain pour in Tanah Deli is generalize in two kinds which is:Primary Maksima and Extra Maksima. Primary Maksima take place on the month of October to December while Extra Maksima take place around January to September. On details the rain pour in Medan on average 2000 per year with intensity on average 4,4 mm/hour.

According to Volker on 1860 Medan was still a jungle and especially around the river, riddled with villages of native people from Karo and Malaya Peninsula. On the 1863 the Netherlands begin to open Tobacco Plantation in Deli which once an idol of Tanah Deli. Since then the economy keep growing until Medan became a Center of Government and Economy in North Sumatra.

2. Medan Village and Deli Tobacco



On the beginning Medan was a village known as “Medan Putri”. Development of the “Medan Putri” village was chained due to its strategic position along the crossing of Deli river and Babura river, not far from Putri Hijau street at the present. In the past, both rivers were crowded trading routes, thus “Medan Putri” village which is the foundation of Medan Municipality, grows rapidly and transform into a very important harbor.

With time, more people came to this village and the wife of Guru Patimpus who found the Medan village born her first son and named him “Kolok”. The occupation of the people in Medan village which they called “Sepuluh Dua Kuta” was farming spices. Not long then born the second son of Guru Patimpus named as “Kecik”.

In his time Guru Patimpus was considered as an intellectual person. This was proven when he told his sons to (learn) read Al-Qur’an to Datuk Kota Bangun and then learn furthermore about Islam in Aceh.

The facts which strengthen that Medan village does exist was the report of “H.Muhammad Said” who quotes from the book titled “Deli in Woord en Beeld” written by N.Ten Cate. The report says that the Medan village was once a Fortress and the ruins still remains in the form of two walls forming a circle located in the crossing of two rivers which is the Deli river and the Babura river. The Administrateur house was located just across the river from Medan village. If we take a look that the location of Medan village back then is the Wisma Benteng at the present and the Administrateur house is now the office of PTP IX Deli Tobacco.

About the 1612 after two decades of the founding of Medan village, Sultan Iskandar Muda who ruled over Aceh send his Admiral “Gocah Pahlawan” who titled as “Laksamana Kuda Bintan” to lead on the behalf of Aceh Sultanate in the Tanah Deli.

Gocah Pahlawan opens a new land on Sungai Lalang, Percut. As the representative of Sultan Aceh also by using the greatness of Aceh Imperial, Gocah Pahlawan succeed in expanding his territory, ranged across Percut Sei Tuan and Medan Deli at the present.. He also found the villages of Gunung Klarus, Sampali, Kota Bangun, Pulau Brayan, Kota Jawa, Kota Rengas Percut and Sigara-gara.

With the coming of Gocah Pahlawan, Deli Kingdom begun to grow and at 1632 Gocah Pahlawan married with the daughter of Datuk Sunggal. With this marriage the Kings of Medan Village surrender to Gocah Pahlawan. Gocah Pahlawan died on 1653 and replaced by his son Tuanku Panglima Perunggit, who later on perform the indepence of Deli Sultanate from Aceh Sultanate on 1669, with Labuhan as it capital, approximately 20 km from Medan.

An Englishman Jhon Andreson gave a visit to Medan Village at 1823 and recorded in his book "Mission to the East Coast of Sumatera" that the villagers of Medan village back then was just 200 people but he only saw the people who lived in the crossing of the two rivers. Anderson said in his book "Mission to the East Coast of Sumatera"(published by Edinburg in 1826) that across the Deli river to the wall of the Medan village Mosque was builded with some square form granite stones. These stone was taken from an ancient Hindu Temple in Java.

The rapid growth of "Medan Putri" village, was also chained due to the incredibly famous tobacco plantation for they Deli tobacco, which is the best tobacco for cigars wrap. On the 1863, Sultan Deli gave a 4000 shouldders(1 shoulders = 0.74 ha) land to NienHuys Van der Falk and Elliot from the Van Keeuwen en Mainz & Co firm on erfpacht 20 years in Tanjung Sepassi, near Labuhan. On March 1864, the sample of Deli tobacco was sent to Rotterdam in Holland for examination. It turn out that these tobacco was very good with very high quality for cigars wrap.

Then on 1866, janssen, P.W Clemen, Cremer and Nienhuys found the "de Deli Maatscapij" in Labuhan. Then expanded to a new plantation in Martubung, Sunggal (1869), Beras River and Klumpang (1875), until there are approximately 22 plantation company on 1874. Because the tobacco trading activity has been very vast and well developed, Nienhuys moved his company office from Labuhan to "Medan Putri" village. With that "Medan Putri" village became more crowded and furtherly developed with a better known name as "Medan Municipality"

3. The Legends of Medan

According to legends, in the past there was once a very beautiful princess lived in Deli Sultanate in Deli Tua approximately 10 km from Medan Village, for her beauty she was called as "Putri Hijau". The princess's beauty is renowned everywhere from Aceh to the distant of the northern end of Java island. Sultan Aceh fell in love to the princess and wished for her to be his queen. But the request was rejected by both of the princess's brother. Sultan Aceh was very furious with the rejection and consider it as an insult to him. Thus break a war between the Aceh Sultanate with the Deli Sultanate.

According to the legend, by the magical power owned by her brothers one of the brothers turned himself into a dragon and the other turned into a cannon who never stop firing at the Aceh Army to the end. But at the end The Deli Sultanate was defeated in that war and by disappointment one of her brother who turns into a cannon exploded and break in two, on explosion the back end was thrown to Labuhan Deli and the front was thrown into the highland of Karo approximately 5 km from Kabanjahe.



The princess was held captive and imprison in a glass container which carried by a ship that sails to Aceh. While the ship docked at Ujung Jambo Aye, the princesses plead to hold a ritual for her before she left the ship to land. By her request, there should be an offering of a number of rice and thousands of eggs and the request of the princess was fulfilled. But when the ceremony has just begun there was an immense storm with incredibly high waves. And from the sea emerges the other brother of the princess who turns into a dragon, and with his big jaws he took the princess crate and carry it to the sea.

This legend still remain to tell in the people of Deli and even in the people of Malay in Malaysia. In Deli Tua there is still remains of the fortress ruin and castle from the age of the "Putri Hijau", while the cannon remains from the princess's other brother can be seen in front of Maimun Palace Medan inside an altar.

4. The Netherlands Colonial in Tanah Deli

The Netherlands who ruled over Indonesia for approximately a half of century but to rule over the Tanah Deli they encounter a lot of challenge. They encounter a war in Java with Prince Diponegoro around 1825-1830. The Netherlands are also at war against Aceh, Minangkabau, and Sisingamangaraja in Tapanuli.

Thus the Netherlands only control Tanah Deli for approximately 78 years from 1864 to 1942. After the Javanese war ended the Dutch Governor General J. Van den Bosch then

mobilized his troops to Sumatra and he estimated that it will take 25 years to have total control of Sumatra.

The Dutch conquest on Sumatra was stopped in the middle of the road because of Minister of Netherlands Colonial at that time J. C. Baud tell the Dutch troops in Sumatra to retreated although they overcame the Minangkabau in a war that was known as the Paderi war (1821-1837).

Sultan Ismail who ruled over Riau became suddenly attacked by the British band under the lead of Adam Wilson. Due to his limited strength at that time, Sultan Ismail asked for the protection from the Netherlands. Since that time the opportunity for the Netherlands to control the Siak Sri Indrapura Kingdom ruled by Sultan Ismail was opened. On February 1 st 1858 the Netherlands urged Sultan Ismail to signed the agreement so that the territory ruled by the Siak Sri Indrapura kingdom including Deli, Langkat and Serdang in East Sumatra will be under Dutch authority. Thus the Deli area was under the Dutch authority and automatically the Medan village became the Dutch colony, but the Dutch presence had not yet physically controlled the Tanah Deli.

Also in 1858 Elisa Netscher was appointed to be the Resident of Riau Territory and since then she also appointed herself as the defence counsel of Sultan Ismail who ruled the Siak kingdom. Netscher aim by pointing herself as the defence counsel of Sultan Ismail was to be politically bounded so that she would find it easy to control the territory ruled by the Siak kingdom namely Deli including the Medan Putri Village.

The development of Medan Putri into the trade centre had pushed it to become the centre of the government. In 1879, the capital of the Assistant Deli Resident was moved from Labuhan to Medan, on March 1 1887, the capital of the East Sumatra Resident was also moved from Bengkalis to Medan, the Deli Sultanate Palace that originally was in the Kampung Bahari (Labuhan) also moved with the finishing construction of the Maimoon Palace on May 18 1891, and therefore the Deli capital has official moved to Medan.

In 1915 The East Sumatra Resident was improved in rank into “Gubernemen”.

In 1918 the Medan Municipality officially became Gemeente (the Jurisdiction Municipality) with the mayor Baron Daniel Mac Kay. Based on “Acte van Schenking” (the Grant certificate) number 97 notaries J. M. de-Hondt junior, on November 30 1918, Sultan Deli handed over the Medan Municipality land to Gemeente Medan, so this territory became officially under direct Dutch East Indies authority. In this Gemeente early period, Medan was still consist of 4 villages, that is the Kesawan Village, the Sungai Rengas Village, the Village Petisah Hulu and the Village Petisah Hilir.

In 1918 the Medan populations were recorded 43.826 lives which consist of European 409 people, Indonesian 35.009 people, Chinese 8.269 people and Other East Foreigners 139 people.

Since then the Medan Municipality had developed increasingly fast. Various facilities were developed. Several among them were the Trial station Office AVROS in the Kampung Baru (1919), now known as RISPA, the Brandan Relational Train Base – Besitang (1919), the American Consulate (1919), the Indonesian's Teacher School in H. M. Yamin street today (1923), Weekly Soematra (1924), the Medan Association of Swimming (1924), the Centre of the Market, Elizabeth Hospital, the Eye Clinic and the Kebun Bunga Field of Sport (1929).

Historically the development of Medan Municipality, from the beginning had positioned into a trade centre (export-import) since the past. When Medan became the capital of Deli, it was also made the Medan Municipality developed as the centre of the government. Until today, besides being one of the Cities, it is also at the same time as the capital of the North Sumatra province.

5. Medan Municipality during the Japanese Invasion

In 1942 the Dutch colonization in Sumatra ended which at that point the Japanese landed in some of the territory like Java, Kalimantan, Sulawesi and especially in Sumatra the Japanese landed in East Sumatra.

The Japanese troops that landed in Sumatra was the XXV troops which was based in Shonanto that better known as Singapore, to be precise they landed on the nights of 11 on March 12 1942. These troops consisted of the 2nd Guard Division of the Empire along with the 18th Division which was led directly by Lieutenant General Nishimura. There were four landing places of their troops which is Sabang, Ulele, Kuala Bugak (close to Peurlak East Aceh now) and Tanjung Tiram (the Batubara region today).

The Japanese troops which landed in the region of the Tanjung Tiram was the troops that entered the Medan Municipality, they got on the bicycle that was bought from the people around their landing sites in a manner of bartering. Their slogan was that they would help Asians because they were the older relatives of the Asians so they were cheered upon their arrival.

When the transition from the Dutch authority to the Japanese, Medan Municipality was in chaos, the native people used this opportunity to take revenge on the Dutch. This situation was immediately controlled by the Japanese troops by mobilizing his troops which were named " Kempetai " (the Japanese Military Police). With the Japanese

entering the Medan Municipality the situation immediately changed especially the civil government which at the Dutch time was acknowledged as “Gemeente Bestuur “ by the Japanese was changed into “Medan Sico” (the Jurisdiction Municipality Government).

The one who appointed to the office of the civil government in this Jurisdiction Municipality of Medan from that point through to the Japanese authority ending was “Hoyasakhi”. For the Resident in East Sumatra because of the heterogeneous community was called as “Syucokan” which at that point was held by T. Nakashima, the servant of the Resident was called Gunseibu.

The Japanese grip over Medan Municipality become increasingly tighten, turns the community increasingly poorer, because according to them with that condition it would be easier to control all of the Indonesian Archipelago, the slogan Old relative was left only as a slogan. On the East side of Medan Municipality (called Marindal today) was built Kengrohositai a kind of collective agriculture. On the region of Titi Kuning Medan Johor, (not far from the Polonia airfield today) was built the Japanese fighter base.

6. The Medan Municipality welcoming the independence of Indonesia

Everywhere all over Indonesia in 1945 reverberated preparations for the Proclamation likewise in the Medan Municipality the leading figures of Medan’s young men did not ignore the moment, they did various preparations. They heard that the atomic bomb hit the Hiroshima Municipality, meaning the Japanese strength has been paralyzed. While the allied troops wanted to occupy Indonesia again.

Especially in the Medan Municipality and the surrounding area, when the Japanese ruler realized their defeat, they immediately stopped all of their activities, especially which were connected with the management and the mobilization of the young man. What they done until now to recruit the youth mass as Heiho, Romusha, Gyu Gun and Talapeta were detached by them or returned to the community. Officially this activity was detached on August 20 th 1945 because on that day also the Japanese ruler in East Sumatra that was acknowledged as Tetsuzo Nakashima announced the Japanese defeat. He also mentioned that the task of their troops to the ex-occupied territory was to guard the status quo before they hand it over to allied troops. Most of former Heiho members, Romusha, Talapeta and the Gyu Gun Exercise felt confused because their life was squeezed where they were only given limited pocket money, so as they run around with the brown uniform in the middle of the municipality.

Several leading figures of the young men noticed the problem and then took the initiative to deal with it. Especially the ex-officer of Gyu Gun, one among them Lieutenant Achmad Tahir established a committee to deal with ex-Heiho and ex-Romusha that their family/their relatives were not in the Medan Municipality. This committee was named

with “the Helper Committee of the ex-Gyu Gun Unemployment “which had an office in Istana,street No.17 (the youth Building today).

On August 17 th 1945 the echo of independence arrived at the Medan Municipality even though rather stagnant because the communication situation at that time was very very simple. The Japanese news agency “Domei” has had his delegation in Medan but they did not want to broadcast the news of this independence, as a result the community became more confused.

A small group of allied troops to be precise on September 1 1945 which was led by First Lieutenant Seaman Brondgeest arrived in the Medan Municipality and had an office in the De Boer Hotel (now the Dharma Deli Hotel). His task was to prepare the takeover of the authority from Japan. At that point also the Dutch troops that was led by Westerling was accompanied by the allied liaison officer Mayor Yacobs and Lieutenant Brondgeest succeeded in forming Dutch police for the East Sumatra region which the member was taken from ex-KNIL and Japanese police who support the Netherlands.

Finally with the winding trip, the young men held various actions so that in anyway the independence must be upheld in Indonesia likewise in the Medan Municipality also take a part. They were Achmad Tahir, Amir Bachrum Nasution, Edisaputra, Rustam Efendy, Gazali Ibrahim, Roos Lila, A. Malik Munir, Bahrum Djamil, Marzuki Lubis and Muhammad Kasim Jusni

The source of Information:

“Kota Medan Pintu Gerbang” Book (Bappeda)

“Monografi Kota Medan” Book (Bappeda)

“Medan Selayang Pandang” Book

PENJELASAN UMUM

Tanda-tanda, satuan-satuan dan lain-lain yang digunakan dalam publikasi ini sebagai berikut :

1. TANDA-TANDA DALAM TABEL

...	: Data tidak tersedia
—	: Tidak ada atau nol
0	: Data dapat diabaikan
,	: Tanda decimal
NA	: Data tidak dapat ditampilkan
e	: Angka estimasi
r	: Angka diperbaiki
*	: Angka sementara
**	: Angka sangat sementara
***	: Angka sangat sangat sementara

2. SUMBER DATA DAN KETERANGAN TEKNIS

2.1. Penduduk dan Angkatan Kerja

- Penduduk adalah semua orang yang berdomisili wilayah geografis Republik Indonesia selama 6 bulan atau lebih dan atau mereka yang berdomisili kurang dari 6 bulan tetapi bertujuan menetap.
- Rata-rata pertumbuhan penduduk adalah angka menunjukkan tingkat pertambahan penduduk pertahun dalam jangka waktu tertentu, angka ini dinyatakan sebagai persentase kenaikan dari penduduk pada tahun dasar.
- Rasio Jenis Kelamin (Sex Ratio) adalah perbandingan antara banyaknya penduduk laki-laki dengan banyaknya penduduk perempuan pada suatu daerah dan waktu, Biasanya dinyatakan dengan banyaknya penduduk laki-laki untuk 100 penduduk perempuan.

$$\text{Rasio jenis kelamin} = \frac{\text{Jumlah penduduk laki - laki}}{\text{Jumlah penduduk perempuan}} \times 100$$

- Kepadatan Penduduk adalah banyaknya penduduk per km persegi.
- Rumah Tangga adalah seseorang atau sekelompok orang yang mendiami sebagian atau seluruh bangunan fisik/sensus dan biasanya tinggal bersama serta makan dari satu dapur. Yang dimaksud makan dari satu dapur adalah jika pengurusan kebutuhan sehari-hari dikelola bersama-sam menjadi satu.
- Anggota Rumah Tangga adalah semua orang yang biasanya bertempat tinggal di suatu rumah tangga, baik yang berada dirumah waktu pencacahan maupun yang sementara tidak ada.
- Rata-rata Anggota Rumah Tangga adalah yang menunjukkan rata-rata jumlah rumah tangga, per rumah tangga.
- Tenaga Kerja (*Manpower*) adalah penduduk berumur 15 Tahun keatas yang

dianggap dapat memproduksi barang dan jasa.

- i. Definisi Bekerja yang digunakan BPS pada Sensus 2000 dan survei lainnya adalah mereka yang sedang melakukan kegiatan dengan maksud memperoleh penghasilan. Batasan yang digunakan adalah paling sedikit bekerja satu jam berturut-turut selama satu minggu sebelum pencacahan. Bagi mereka yang tidak bekerja karena cuti dan lain-lain, serta petani yang sementara tidak bekerja karena menunggu panen, tetapi dimasukkan bekerja walaupun seminggu pencacahan sedang tidak bekerja.
- j. Angkatan kerja adalah penduduk yang bekerja atau yang punya pekerjaan namun sementara tidak bekerja dan yang mencari pekerjaan.
- k. Tingkat Partisipasi Angkatan Kerja

$$TPAK = \frac{\text{Jumlah angkatan kerja}}{\text{Jumlah penduduk 15 tahun ke atas}} \times 100$$

2.2. Sosial

- a. Data Pendidikan bersumber dari Dinas Pendidikan Nasional dan Kantor Kementerian Agama Kota Medan, disamping dari Perguruan Tinggi Swasta.
- b. Data mengenai kesehatan bersumber dari Dinas Kesehatan Kota Medan.
- c. Peserta Keluarga Berencana adalah orang yang mempraktekkan salah satu metode kontrasepsi sesuai dari laporan dari BKKBN.
- d. Metode Kontrasepsi adalah suatu alat kontrasepsi yang dipakai untuk mencegah kehamilan.
- e. Kejahatan dalam arti yuridis adalah setiap perbuatan yang dinyatakan sebagai kejahatan dan dicantumkan didalam buku II KUHP.
- f. Narapidana adalah yang dijatuhi hukuman penjara atau kurungan berdasarkan putusan pengadilan negeri. Perkara yang dicakup meliputi perkara dan pidana yang telah diajukan ke muka sidang pengadilan.

2.3. Pertanian

- a. Data luas panen tanaman pangan dicatat dari seluruh kecamatan setiap bulan oleh aparat Dinas Pertanian Tanaman Pangan di kecamatan, kecuali luas panen buah-buahan dilaporkan setiap triwulan.
- b. Data luas panen produksi sayuran yang dicatat adalah yang dipanen sekaligus. Produksi Per hektar padi, ubi jalar, kacang tanah, kacang kedelai diperoleh melalui sampel ubinan mewakili sekitar 100 hektar luas panen. Petugas pelaksanaan adalah koordinator statistik kecamatan (KSK) dan aparat dinas pertanian di kecamatan. Pelaksanaan ubinan disesuaikan dengan waktu panen. Bentuk produksi padi dan palawija adalah: padi dalam bentuk gabah kering giling, jagung dalam bentuk pipilan kering giling, ubi kayu dan ubi jalar dalam bentuk keadaan ubi basah dan kacang-kacangan dalam bentuk kacang kering. Perhitungan produksi padi dan palawija ini merupakan kerjasama antara Ditjen Tanaman Pangan Kementerian Pertanian dan BPS sampai ke daerah yang dilakukan melalui estimasi.
- c. Data statistik kehutanan, peternakan, perikanan dan perkebunan rakyat bersumber

dari Dinas yang bersangkutan.

2.4. Perindustrian , Perdagangan, Listrik dan Air Minum

Data Perindustrian yang disajikan atas data perusahaan industri besar/ sedang yang merupakan hasil Survei Tahunan yang dilakukan setiap tahun oleh BPS. Data yang dimuat BPS membedakan usaha industri berdasarkan banyaknya tenaga kerja, yaitu :

- ❖ Industri Kerajinan dengan jumlah tenaga kerja 1-4 orang.
- ❖ Industri Kecil dengan jumlah tenaga kerja 5 –19 orang.
- ❖ Industri Sedang dengan jumlah tenaga kerja 20 –99 orang.
- ❖ Industri Besar dengan jumlah tenaga kerja lebih dari 100 orang.

2.5. Pengangkutan dan Komunikasi.

- a. Data Pengangkutan dan Komunikasi meliputi ;
 1. Panjang jalan.
 2. Angkutan Darat
 3. Pos dan Telekomunikasi
- b. Sumber data pengangkutan dan Komunikasi bersumber dari instansi terkait yang dikumpulkan secara berkala.

2.6.Keuangan dan Pendapatan Regional.

a. Keuangan

Cakupan Statistik Keuangan / Pembangunan meliputi :

1. Proyek APBD Kota.
2. Target dan Realisasi.

b. Pendapatan Regional.

Cakupan data pendapatan regional meliputi

1. Metode Perhitungan Pendapatan Regional yang dipakai menurut petunjuk United Nations yang disesuaikan dengan kondisi Indonesia.
Perhitungan pendapatan regional dapat dilakukan melalui pendekatan produksi, pendapatan dan pengeluaran. Dalam perhitungan pendapatan regional Kota Medan umumnya dipakai pendekatan dari sisi produksi, kecuali sektor pemerintah (jasa) dipakai pendekatan pendapatan.
2. Produk Domestik Regional Bruto (PDRB) secara sederhana dapat diartikan sebagai keseluruhan Nilai Tambah Bruto dari kegiatan perekonomian di suatu wilayah.
3. Produk Domestik Regional Netto (PDRN) adalah PDRB dikurangi penyusutan atas barang-barang modal tetap yang digunakan setahun.
4. Produk Regional Netto atas biaya faktor produksi PDRN dikurangi pajak tak langsung, yang asumsikan sama dengan pendapatan Regional, karena pendapatan netto dari luar wilayah belum mungkin dihitung karena keterbatasan data.
5. Pendapatan Regional Perkapita adalah Produk Regional Netto atas biaya faktor produksi dibagi dengan jumlah penduduk tengah tahun.
6. Penyajian Pendapatan Regional dibedakan atas harga berlaku dan harga konstan 2000. Untuk Penyajian atas harga berlaku semua agregat pendapatan dinilai atas

- dasar harga berlaku pada tahun perhitungan. Untuk penyajian atas harga konstan, setiap produk atau jasa dinilai dengan tetap yang terjadi pada tahun dasar 2000.
7. Indeks perkembangan diperoleh dengan membagi nilai-nilai pada masing-masing tahun dengan nilai tahun dasar, dikalikan 100. Indeks ini menunjukkan tingkat perkembangan agregat pendapatan dinilai atas harga tetap yang terjadi pada tahun dasar.

<https://medankota.bps.go.id>

EXPLANATORY NOTES

Symbols units and others used in this publication are as follows:

1. SYMBOLS

- ... : Data not available
- : Null or zero
- 0 : Data negligible
- ,
- NA : Not applicable
- e : Estimated figures
- r : Revised figures
- * : Preliminary figures
- ** : Very Preliminary figures
- *** : Very very Preliminary figures

2. DATA SOURCES AND TECHNICAL NOTES

2.1. Population dan Labour Force

1. Population are all residents of the entire geographic territory of Republic of Indonesia who have stayed for six months or longer, and those who intended to stay more than six months even though their length of stay is less than six months.
2. Population Growth Rate is the rate at which population is increasing (or decreasing) in a given year and expressed as a percentage of the year base population.
3. Sex ratio is the ratio of males in a given female population in a year, usually expressed as the number of males for every 100 females.

$$\text{Sex Ratio} = \frac{\text{Number of males}}{\text{Number of females}} \times 100$$

4. Population Density is the number of persons per square kilometer.
5. Household is an individual or a group of people living in a physical/census building unit or part if it an usually commit on a common provision for food and other essentials of living. Common provisions for food means are organizing daily needs for all of household members.
6. Household member are those use usually live in house hold regardless their location at the time of enumeration are classified as household member.
7. Average number of household is the average number of household member per household.
8. Man power defined as a group of person aged 10 year and over who are assumed have ability to work.
9. A working person defined as "Working" for pay or profit at least one hour in the previous week. Person who worked less than one hour and who did not work but had permanent jobs, or did not work because they were waiting for harvest time were also defined as working persons.

10. Labor Force are people who were working, or having a job but were temporarily absent from work, and those who were looking for work.

11. Labor force Participation Rate

$$LFPR = \frac{\text{Number of persons in the labour force}}{\text{Number of persons in the age 15 years old and over}} \times 100$$

2.2 Social Affair

- a. Data Education is collected from related Service of National Education and Department of Religious Medan Municipality, others are Private University.
- b. Data about Health is collected from the Public Works Services Medan Municipality.
- c. Members of Family Planning are People that Use one method of contraception according to BKKBN report.
- d. Contraception method is one of contraception tool that use to avoid pregnancy.
- e. Wickedness juridical mean is the action that called crime and include at the second book of KUHP.
- f. Criminal is person that punish in the jail based the decision of public court. Case in this book includes the case that was brought to the court.

2.3. Agriculture

- a. Production of paddy and secondary food crops is calculated by Directorate General of Food crops and central Board of Statistic.
- b. Data of harvest of food crops is collected monthly at sub Subdistrict level by the office of Crops. Harvest area of vegetable is limited to only those that are harvested once and only once. Yield per hectare of paddy sweet potatoes, coconut, maize, cassava and soybeans is estimated based on a crop cutting survey using parcel of land of size 2,5 m x 2,5 m. Each parcel represents 100 hectare of harvested area. The survey period is in accordance with the harvest time. Field officers of Crops Extension Services in sub Subdistrict level are "Statistic Coordinator".
- c. Production of paddy and secondary food crops in term of :
 - for paddy= dry unhusked rice
 - for maize = dry loose maize
 - for peanuts and soybean = dry shelled.
12. Data of statistic Forestry, Livestock, and the Small Holders' Estate Services sources of Instances on government Medan Municipality.

2.4 Manufacturing, Electrimunicipality, and Drinking Water Supply

Data for large and medium manufacturing industry is collected from an annual of manufacturing establishment by Statistical office. According to the number of employee, CBS categorizes manufacturing industry into four groups:

- ❖ Household & cottage industry; a manufacturing establishment having 1-4 employees.
- ❖ Small manufacturing; a manufacturing establishment having 5-19 employees.

- ❖ *Medium manufacturing; a manufacturing establishment having 20-99 employees.*
- ❖ *Large manufacturing; a manufacturing establishment having at least 100 employees.*

2.5 Transportation and Communication.

a. *Data for transportation :*

1. *Length of road.*
2. *Lad transportation.*
3. *Post and Telecommunication*

b. *Data for transportation and communication are obtained from related institutions.*

2.6. Finance and Regional Income

a. *Finance.*

Statistic of Finance/Autonomy government finance:

1. *Project of APBD Regency.*
2. *Target and Realization.*

b. *Regional Income.*

1. *The methodology for estimate the Regional Income follows the United National Guidance Book, adjusted to the Indonesian condition. There are three approaches measuring Gross Regional Domestic Product (GRDP). They are production, income and expenditure approaches. The Production approaches are mostly used measuring GRDP.*
2. *Gross Regional Domestic Product (GRDP) is the sum of total value added produced by all economic sectors (activities) in a region.*
3. *Net Regional Domestic Product (NRDP) is GRDP minus total depreciation of fixed capital goods utilized during one year.*
4. *Net Regional Domestic Product (NRDP) at factor cost is NRDP at market prices minus net indirect taxes. The net regional domestic product at factor cost assumed as net regional product or regional income, as there were no information on net factor incomes.*
5. *Percapita regional income is regional income divided by mid year population.*
6. *The statistic of regional income is divided into two forms. Those are at current market prices and constant 2000 market prices. In the presentation at constant 2000 market prices, all product aggregates are valued at fixed year price (2000).*
7. *Link indexes are obtained by dividing the value corresponding to a certain year by similar value in preceding year, multiplied by 100. This index show shows the growth rate of product aggregates of one year from the previous one*

01

GEOGRAFI DAN IKLIM GEOGRAPHY AND CLIMATE



**Rata-rata Suhu Udara di Stasiun
BBMKG Wilayah I Medan Tahun
2021 adalah 28,2 derajat celsius**

*The Average of Temperature by
BBMKG Wilayah I Medan Station
in 2021 was 28,2 celsius degree*



**Rata-rata Hari Hujan di Stasiun
BBMKG Wilayah I Medan Tahun
2021 adalah 16 hari per bulan**

*The Average of Rainy Days by
BBMKG Wilayah I Medan Station
in 2021 was 16 days per month*

Luas Wilayah Kota Medan

Total Area of Medan Municipality

265,10 km²

Kecamatan terluas

The Largest Area

Medan Labuhan

1.1 Keadaan Geografi

Kota Medan terletak antara 3^o.27' - 3^o.47' Lintang Utara dan 98^o.35' - 98^o.44' Bujur Timur dengan ketinggian 2,5 – 37,5 meter di atas permukaan laut.

Batas

Kota Medan berbatasan dengan Kabupaten Deli Serdang di sebelah Utara, Selatan, Barat dan Timur.

Geologi

Kota Medan merupakan salah satu dari 33 Daerah Tingkat II di Sumatera Utara dengan luas daerah sekitar 265,10 km². Kota ini merupakan pusat pemerintahan Daerah Tingkat I Sumatera Utara yang berbatasan langsung dengan Kabupaten Deli Serdang di sebelah utara, selatan, barat dan timur.

Sebagian besar wilayah Kota Medan merupakan dataran rendah yang merupakan tempat pertemuan dua sungai penting, yaitu Sungai Babura dan Sungai Deli.

1.1 Geography Position

Medan lies between 3^o.27' - 3^o.47' of North Latitude 98^o.35' - 98^o.44' of East Longitude with height above sea level 2,5 – 37,5 metres.

1) Boundary

Medan borders on Regency of Deli Serdang toward The North, The South, The West, and East.

2) Geology

Medan Municipality is one of the regency/ Municipality in North Sumatera with total area about 265,10 km². This municipality is centre of government of North Sumatera Province which boundaries by regency of Deli Serdang in north, south, west and east.

Most of the area of Medan Municipality are low land that meet two important river, there are Babura and Deli River.

1.2 Iklim

Kota Medan mempunyai iklim tropis dengan suhu minimum menurut Stasiun Sampali pada tahun 2020 yaitu 21°C dan suhu maksimum yaitu 36°C.

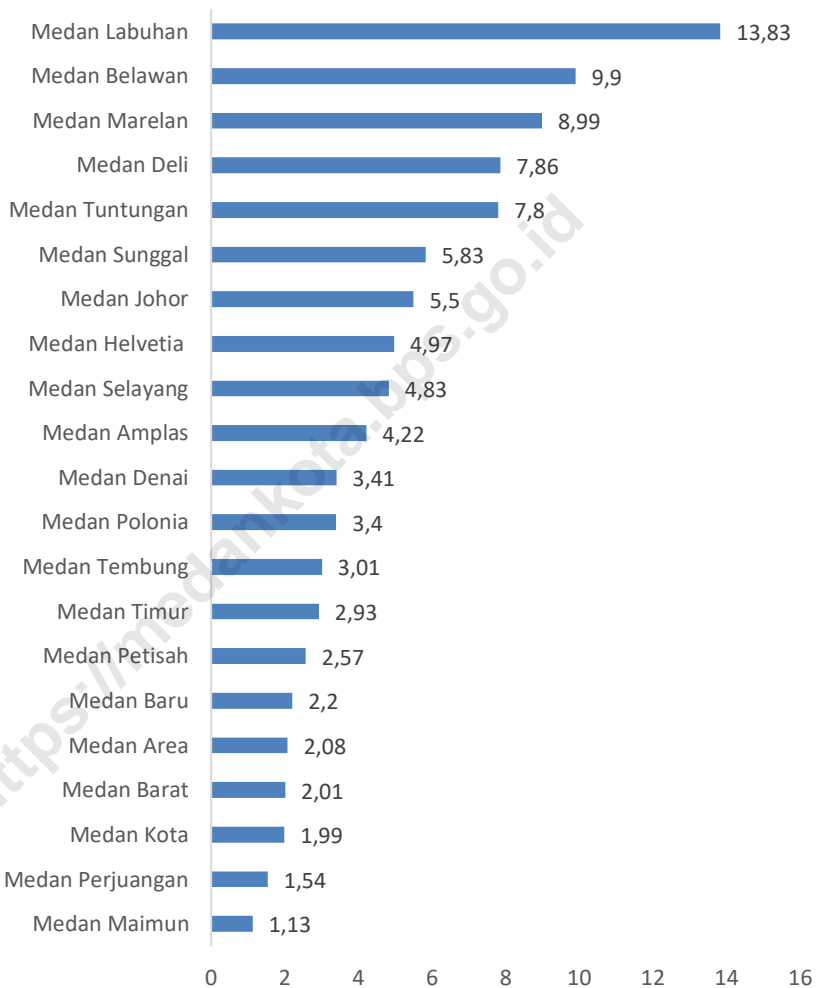
Kelembaban udara di wilayah Kota Medan rata-rata 82%, dan kecepatan angin rata-rata sebesar 1.16m/sec, sedangkan rata-rata total laju penguapan tiap bulannya 117,5 mm. Hari hujan di Kota Medan pada tahun 2020 per bulan 17 hari dengan rata-rata curah hujan menurut Stasiun Sampali per bulannya 228,5 mm.

1.2 Climate

Medan has a tropical climate in 2019 the minimum temperature by Sampali Station was 21°C and the maximum temperature was 36°C.

Furthermore the average humidity of atmosphere in Medan 82%, and the average wind velomunicipality was 1.16 m/second average evaporation each month was 117,5 mm. The average rainy days in 2020 was recorded at 17 days by month and the average rainfall by Sampali Station was 228,5 mm.

Gambar/Figures 1.1 Luas Wilayah Kota Medan Menurut Kecamatan (%), 2020
Area of Subdistrict in Medan Municipality (%), 2020

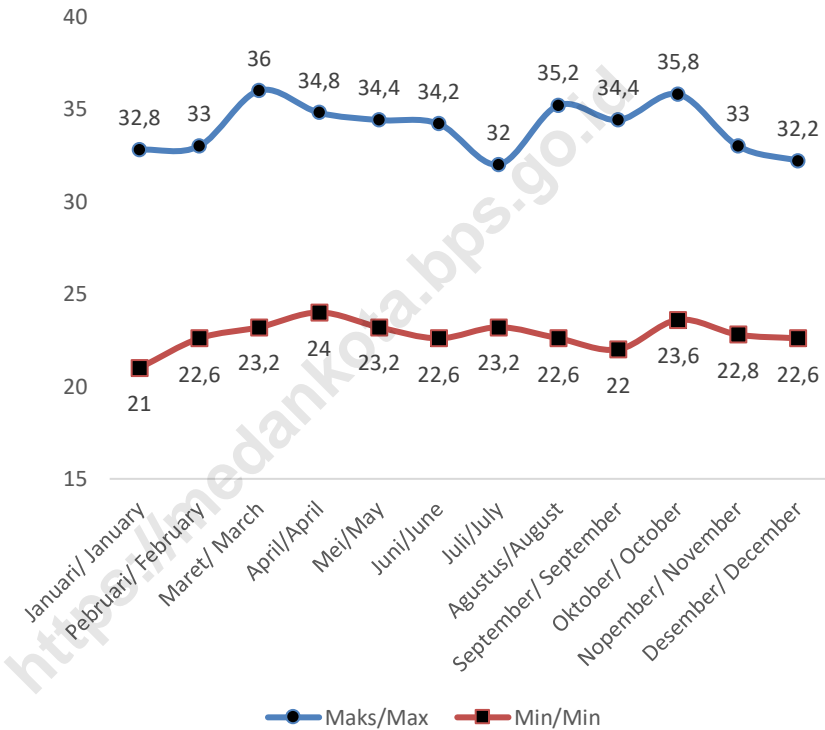


Sumber : Berdasarkan Peraturan Menteri Dalam Negeri No. 66 Tahun 2011 tanggal 28 Desember 2011

Source : Based on Minister Of Home Affairs Regulation No 66/2011, December 28, 2011

GEOGRAPHY AND CLIMATE

Gambar/Figures 1.2 Suhu Maksimum dan Minimum di Kota Medan, 2020 (°C)
Maximum and Minimum Temperature in Medan Municipality 2020(°C)



Sumber : Stasiun Klimatologi Sampali Medan
Source : *Sampali Climatology Station, Medan*

1.1 GEOGRAFI

GEOGRAPHY

Tabel/Table 1.1.1 Luas Wilayah, Tinggi Wilayah, dan Jarak dari Ibukota Kecamatan ke Ibukota Kota Medan Menurut Kecamatan 2021
Total Area, Height Above Mean Sea Level (AMSL), and Distance Between Subdistrict Capital and Medan Capital by Subdistrict in Medan Municipality 2021

1.1	DinasKeadaan GeografiKecamatan Subdistricts	Luas ¹ Total Area ¹ (Km ²)	Persentase Terhadap Luas Kota Medan Percentage to Subdistrict's Area(%)
	(1)	(2)	(3)
1.	Medan Tuntungan	20.68	7.80
2.	Medan Johor	14.58	5.50
3.	Medan Amplas	11.19	4.22
4.	Medan Denai	9.05	3.41
5.	Medan Area	5.52	2.08
6.	Medan Kota	5.27	1.99
7.	Medan Maimun	2.98	1.13
8.	Medan Polonia	9.01	3.40
9.	Medan Baru	5.84	2.20
10.	Medan Selayang	12.81	4.83
11.	Medan Sunggal	15.44	5.83
12.	Medan Helvetia	13.16	4.97
13.	Medan Petisah	6.82	2.57
14.	Medan Barat	5.33	2.01
15.	Medan Timur	7.76	2.93
16.	Medan Perjuangan	4.09	1.54
17.	Medan Tembung	7.99	3.01
18.	Medan Deli	20.84	7.86
19.	Medan Labuhan	36.67	13.83
20.	Medan Marelan	23.82	8.99
21.	Medan Belawan	26.25	9.90
	Medan	265.10	100.00

Sumber : Bagian Tata Pemerintahan

Source : Division Of Governance

Lanjutan Tabel/*Continued Table 1.1.1*

Kecamatan <i>Subdistricts</i>	Tinggi Wilayah (mdpl) <i>Altitude (m.a.s.l)</i>	Jarak ke Ibukota <i>Distance to the Capital</i>
(1)	(4)	(5)
1. Medan Tuntungan	56	12
2. Medan Johor	41	5
3. Medan Amplas	35	10
4. Medan Denai	25	9
5. Medan Area	26	5
6. Medan Kota	27	5
7. Medan Maimun	28	2
8. Medan Polonia	30	3.5
9. Medan Baru	31	10
10. Medan Selayang	32	6
11. Medan Sunggal	28	8.5
12. Medan Helvetia	28	6.4
13. Medan Petisah	26	3
14. Medan Barat	20	4
15. Medan Timur	20	1.5
16. Medan Perjuangan	18	6
17. Medan Tembung	20	5.2
18. Medan Deli	13	10
19. Medan Labuhan	6	16
20. Medan Marelan	4	22
21. Medan Belawan	5	23

Sumber : Bagian Tata Pemerintahan

Source : *Division Of Governance*

Tabel/Table 1.1.2 Letak Geografis Beberapa Daerah di Kota Medan 2021
Geography in Some Location in Medan Municipality 2021

Nama Daerah <i>Location</i>	Garis Lintang (L.U) <i>North Latitude</i>	Garis Bujur (B.T) <i>East Longitude</i>	Tinggi dari Permukaan Laut <i>Height Above Sea Level (m)</i>
(1)	(2)	(3)	(4)
1. Sampali	3 620	98 714	16
2. BBMKG Wil I	3 539	98 637	37
3. Belawan	3 788	98 715	3

Sumber : Stasiun Klimatologi Sampali Medan
 Source : *Sampali Climatology Station, Medan*

Tabel/Table 1.1.3 Jarak Antara Kota Medan Dengan Ibukota Kabupaten/Kota di Sumatera Utara 2021
The Distance of Medan Municipality to Subdistricts in Sumatera Utara Province 2021

A n t a r a From – to	Jarak (Km ²)	Waktu Tempuh (Jam)	Moda Angkutan
(1)	(2)	(3)	(4)
1. Nias	425	19.0	Darat, Penyeberangan, Udara
2. Mandailing Natal	662	13.8	Darat
3. Tapanuli Selatan	448	9.0	Darat, Udara
4. Tapanuli Tengah	349	7.0	Darat, Udara
5. Tapanuli Utara	294	6.0	Darat, Udara
6. Toba samosir	245	5.0	Darat
7. Labuhan Batu	219	5.0	Darat
MEDAN CENTER			
8. Asahan	180	4.0	Darat
9. Simalungun	155	3.0	Darat
10. Dairi	153	3.8	Darat
11. Karo	78	1.8	Darat
12. Deli Serdang	29	1.0	Darat
13. Langkat	43	1.8	Darat
14. Nias Selatan	542	20.0	Darat, Penyeberangan, Udara
15. Humbang Hasundutan	240	5.0	Darat
16. Pakpak Bharat	193	4.0	Darat

Lanjutan Tabel/*Continued Table* 1.1.3

	Antara From – to	Jarak (Km ²)	Waktu Tempuh	Moda Angkutan
	(1)	(5)	(6)	(7)
	17. Samosir	227	5.0	Darat, Danau
	18. Serdang Bedagai	63	1.5	Darat
	19. Batu Bara	151	3.0	Darat
	20. Padang Lawas Utara	425	9.0	Darat, Udara
	21. Padang lawas	495	10.0	Darat, Udara
	22. Labuhan Batu Selatan	342	6.5	Darat
	23. Labuhan Batu Utara	219	5.0	Darat
	24. Nias Utara	542	20.0	Darat, Penyeberangan, Udara
MEDAN CENTER	25. Nias Barat	542	21.0	Darat, Penyeberangan, Udara
	26. Sibolga	382	8.0	Darat, Udara
	27. Tanjung Balai	208	4.0	Darat
	28. Pematang Siantar	128	3.0	Darat
	29. Tebing Tinggi	81	2.0	Darat
	30. Binjai	22	1.0	Darat
	31. Padang Sidempuan	487	10.0	Darat, Udara
	32. Gunung Sitoli	425	19.0	Darat, Penyeberangan, Udara

Sumber : Dinas Perhubungan Provinsi Sumatera Utara
 Source : *Transportation Department of North Sumatera*

1.2 IKLIM CLIMATE

Tabel/Table 1.2.1 Rata-rata Suhu dan Kelembaban Udara Menurut Bulan di Kota Medan, 2021
Average Temperature and Humidity by Month in Medan Municipality, 2021

Bulan Month	Stasiun Meteorologi Maritim Belawan <i>Meteorologi Maritim Belawan Meteorology Station, Medan</i>					
	Suhu Udara <i>Temperature (°C)</i>			Kelembaban Udara <i>Humidity (%)</i>		
	Maks Max	Min Min	Rata- Rata Average	Maks Max	Min Min	Rata- Rata Average
(1)	(2)	(3)	(4)	(5)	(6)	(7)
1. Januari/ <i>January</i>	31,6	20,8	27,0	98,00	62,0	84,93
2. Pebruari/ <i>February</i>	32,8	23,2	28,4	97,00	57,0	78,97
3. Maret/ <i>March</i>	33,4	22,8	28,5	97,00	61,0	81,18
4. April/ <i>April</i>	34,6	22,4	28,4	97,00	58,0	82,72
5. Mei/ <i>May</i>	33,4	24,0	28,9	96,00	59,0	80,42
6. Juni/ <i>June</i>	32,7	23,2	28,4	99,00	60,0	80,94
7. Juli/ <i>July</i>	34,9	23,4	28,5	98,00	48,0	79,72
8. Agustus/ <i>August</i>	32,6	23,6	27,7	98,00	61,0	83,20
9. September/ <i>September</i>	32,9	23,1	27,9	99,00	64,0	83,61
10. Oktober/ <i>October</i>	34,8	23,4	28,5	98,00	48,0	81,35
11. Nopember/ <i>November</i>	33,0	23,8	27,6	98,00	66,0	85,05
12. Desember/ <i>December</i>	31,8	23,0	27,2	98,00	62,0	85,57

Sumber : Stasiun Meteorologi Maritim Belawan

Source : *Meteorologi Maritim Belawan Meteorology Station, Medan*

Lanjutan Tabel/*Continued Table 1.2.1*

Bulan <i>Month</i>	Balai Besar Meteorologi Klimatologi dan Geofisika Wilayah I <i>BBMKG Wilayah I Climatology Station, Medan</i>					
	Suhu Udara <i>Temperature (°C)</i>			Kelembaban Udara <i>Humidity (%)</i>		
	Maks <i>Max</i>	Min <i>Min</i>	Rata- Rata <i>Average</i>	Maks <i>Max</i>	Min <i>Min</i>	Rata- Rata <i>Average</i>
	(8)	(9)	(10)	(11)	(12)	(13)
1. Januari/ <i>January</i>	33,2	22,2	26,4	98,00	55,0	85,88
2. Pebruari/ <i>February</i>	34,8	22,4	28,0	98,00	41,0	79,54
3. Maret/ <i>March</i>	35,0	22,4	27,7	100,0	41,0	81,2
4. April/ <i>April</i>	35,0	22,2	27,7	98,00	48,0	82,35
5. Mei/ <i>May</i>	35,8	23,0	28,3	98,00	41,0	81,79
6. Juni/ <i>June</i>	35,8	20,5	28,0	100,0	47,0	81,3
7. Juli/ <i>July</i>	36,8	19,8	28,2	100,0	32,0	79,6
8. Agustus/ <i>August</i>	35,4	20,2	27,6	100,0	48,0	82,2
9. September/ <i>September</i>	35,5	20,3	29,2	100,0	52,0	75,1
10. Oktober/ <i>October</i>	37,0	19,8	30,1	100,0	39,0	70,6
11. Nopember/ <i>November</i>	35,0	20,0	28,8	98,00	52,0	77,29
12. Desember/ <i>December</i>	33,2	20,2	28,2	100,0	58,0	79,1

Sumber : Balai Besar Meteorologi Klimatologi dan Geofisika Wilayah I

Source : *BBMKG Wilayah I Climatology Station, Medan*

Tabel/Table 1.2.2 Rata-Rata Tekanan Udara, Kecepatan Angin dan Penyinaran Matahari Menurut Bulan di Kota Medan, 2021
Average Atmospheric Pressure, Wind Velomunicipality and Duration of Sunshine by Month in Medan Municipality, 2021

Stasiun Meteorologi Maritim Belawan <i>Meteorologi Maritim Belawan Meteorology Station, Medan</i>			
Bulan <i>Month</i>	Tekanan Udara <i>Atmospheric Pressure (mb)</i>	Kecepatan Angin (m/det) <i>Wind Velomunicipality (knot)</i>	Penyinaran Matahari <i>Duration of Sunshine (%)</i>
(1)	(2)	(3)	(4)
1. Januari/ <i>January</i>	1 009,3	3,0	29,3
2. Pebruari/ <i>February</i>	1 009,9	4,2	66,2
3. Maret/ <i>March</i>	1 009,0	3,7	59,0
4. April/ <i>April</i>	1 009,6	3,7	48,3
5. Mei/ <i>May</i>	1 008,0	4,1	45,8
6. Juni/ <i>June</i>	1 009,4	3,7	44,9
7. Juli/ <i>July</i>	1 008,6	4,1	50,1
8. Agustus/ <i>August</i>	1 009,6	3,8	42,7
9. September/ <i>September</i>	1 009,0	4,0	48,3
10. Oktober/ <i>October</i>	1 008,9	4,0	49,5
11. Nopember/ <i>November</i>	1 008,3	3,9	39,3
12. Desember/ <i>December</i>	1 010,5	4,0	38,6

Sumber : Stasiun Meteorologi Maritim Belawan
 Source : *Meteorologi Maritim Belawan Meteorology Station, Medan*

Lanjutan Tabel/*Continued Table 1.2.2*

Balai Besar Meteorologi Klimatologi dan Geofisika Wilayah I <i>BBMKG Wilayah I Climatology Station, Medan</i>			
Bulan <i>Month</i>	Tekanan Udara <i>Atmospheric Pressure (mb)</i>	Kecepatan Angin (m/det) <i>Wind Velocity (knot)</i>	Penyinaran Matahari <i>Duration of Sunshine (%)</i>
(1)	(5)	(6)	(7)
1. Januari/ <i>January</i>	1005,5	2,2	17,4
2. Pebruari/ <i>February</i>	1006,0	3,0	42,9
3. Maret/ <i>March</i>	1005,1	2,6	32,0
4. April/ <i>April</i>	1005,7	2,6	24,8
5. Mei/ <i>May</i>	1004,2	2,4	31,2
6. Juni/ <i>June</i>	1005,5	2,3	34,6
7. Juli/ <i>July</i>	1004,7	2,4	43,0
8. Agustus/ <i>August</i>	1005,8	1,9	22,8
9. September/ <i>September</i>	1004,8	3,2	28,5
10. Oktober/ <i>October</i>	1004,7	3,3	41,3
11. Nopember/ <i>November</i>	1004,1	3,3	30,7
12. Desember/ <i>December</i>	1006,4	3,0	28,9

Sumber : Balai Besar Meteorologi Klimatologi dan Geofisika Wilayah I

Source : *BBMKG Wilayah I Climatology Station, Medan*

Tabel/Table 1.2.3 Jumlah Curah Hujan dan Hari Hujan Menurut Bulan di Kota Medan, 2021
Amount of Precipitation and Number of Rainy Days by Month in Medan Municipality, 2021

Bulan Month	Stasiun Meteorologi Maritim Belawan Meteorologi Maritim Belawan Meteorology Station, Medan	
	Curah Hujan Precipitation (mm3)	Hari Hujan Rainy Days
(1)	(2)	(3)
1. Januari/ January	228,8	22
2. Pebruari/ February	30,6	4
3. Maret/ March	128,0	14
4. April/April	62,0	9
5. Mei/ May	31,2	8
6. Juni/ June	140,7	16
7. Juli/July	149,4	10
8. Agustus/August	389,0	20
9. September/ September	214,2	17
10. Oktober/ October	446,3	15
11. Nopember/ November	282,2	27
12. Desember/ December	352,4	18

Sumber : Stasiun Meteorologi Maritim Belawan
 Source : Meteorologi Maritim Belawan Meteorology Station, Medan

Lanjutan Tabel/*Continued Table 1.2.3*

Bulan <i>Month</i>	Balai Besar Meteorologi Klimatologi dan Geofisika Wilayah I <i>BBMKG Wilayah I Climatology Station, Medan</i>	
	Curah Hujan <i>Precipitation (mm3)</i>	Hari Hujan <i>Rainy Days</i>
(1)	(4)	(5)
1. Januari/ <i>January</i>	519,4	23
2. Pebruari/ <i>February</i>	87,9	7
3. Maret/ <i>March</i>	201,0	15
4. April/ <i>April</i>	300,2	17
5. Mei/ <i>May</i>	146,0	13
6. Juni/ <i>June</i>	230,7	16
7. Juli/ <i>July</i>	126,6	12
8. Agustus/ <i>August</i>	378,4	16
9. September/ <i>September</i>	287,1	19
10. Oktober/ <i>October</i>	259,9	17
11. Nopember/ <i>November</i>	493,8	25
12. Desember/ <i>December</i>	174,3	16

Sumber : Balai Besar Meteorologi Klimatologi dan Geofisika Wilayah I

Source : *BBMKG Wilayah I Climatology Station, Medan*

<https://medankota.bps.go.id>

1.3 PERTANAHAN

LAND

Tabel/Table 1.3.1 Banyaknya Realisasi Pembuatan Sertifikat Tanah Yang Diterbitkan Menurut Jenis dan Hak Tanah di Kota Medan 2003–2021
Realization of Land Certified by Kinds and Land Permits in Medan Municipality 2003–2021

Tahun <i>Year</i>	Jenis Hak Tanah <i>Kind of Land Permit</i>			
	Hak Milik <i>Possession Right</i>	Hak Guna Bangunan <i>Buliding Purpose Right</i>	Hak Pakai <i>Use Right</i>	Hak Tanggungan <i>Hipotik Credie Verbank Mortgage</i>
(1)	(2)	(3)	(4)	(5)
2003	5 481	372	10	5 959
2004	3 703	1 067	18	7 475
2005	3 888	302	26	9 055
2006	4 529	212	18	7 665
2007	8 266	214	7	8 979
2008	6 266	248	4	11 629
2009	4 916	321	14	9 302
2010	15 624	1 119	19	12 511
2011	19 902	3 798	19	14 056
2012	19 014	1 968	48	17 118
2013	13 271	1 992	111	14 780
2014	12 762	1 366	14	13 750
2015	12 331	1 488	15	12 128
2016	8 979	1 033	43	11 257
2017	15 883	2 597	80	9 749
2018	26 869	2 311	62	9 592
2019	18 545	1 871	85	8 868
2020	6 520	1 020	76	6 539
2021				

Sumber : Kantor Pertanahan Kota Medan
Source : *Land Affairs Office of Medan Municipality*

GEOGRAPHY AND CLIMATE

Tabel/Table 1.3.2 Banyaknya Pengurusan Sertifikat Tanah Menurut Jenisnya di Kota Medan 2008–2021
Number of Land Certificate Arrangement by Sorts of Matters in Medan Municipality 2008–2021

Tahun Year	PPL Pengukuran Measurement	Gambar Situasi Map Situation	Kutipan Salinan Copy	S K P T Certified
(1)	(2)	(3)	(4)	(5)
2008	15 803	6 707	1 398	241
2009	13 690	3 682	2 259	424
2010	23 232	20 109	3 423	584
2011	18 346	4 604	2 700	519
2012	19 484	23	38	638
2013	13 985	10	221	717
2014	12 126	1 103	52	7 614
2015	1 173	-	-	735
2016	1 448	1 265	129	928
2017	1 588	1 072	-	927
2018	-	-	-	1 123
2019	-	-	-	1 031
2020	-	-	-	1 201
2021				

Lanjutan Tabel/*Continued Table* 1.3.2

Tahun <i>Year</i>	Jual Beli <i>Engage in Trade</i>	Warisan/ <i>Inheritance</i>	Hibah <i>Bequest</i>	Pemisahan <i>Separation</i>
(1)	(6)	(7)		(8)
2008	11 421	1 012	305	9 249
2009	10 600	996	301	7 516
2010	12 581	1 249	343	9 252
2011	14 101	1 150	329	11 771
2012	8 868	1 144	282	1 513
2013	15 556	1 448	350	1 817
2014	12 126	1 103	52	7 614
2015	11 236	1 210	401	7 397
2016	10 075	1 200	540	1 140
2017	11 588	1 165	503	859
2018	10 385	1 053	497	1 935
2019	11 333	1 398	501	3 987
2020	9 191	1 625	452	3 914
2021				

Sumber : Kantor Pertanahan Kota Medan

Source : *Land Affairs Office of Medan Municipality*

02

PEMERINTAHAN GOVERNMENT



**Kota Medan
memiliki 151 Kelurahan
dan 2.001 Lingkungan**

*Medan Municipality has
151 Sub Regency and
2.001 Administrative Units*

**Sepanjang tahun 2021
DPRD Kota Medan
memutuskan
8 Peraturan Daerah
dan melaksanakan
47 sidang Paripurna**



*In 2021
Medan City Council
decided 8 Regional
Regulations and
conducting 47 plenary
sessions*



2.1 Wilayah Administratif

Administrasi pemerintahan Kota Medan yang dipimpin oleh seorang Walikota pada saat ini terdiri atas 21 kecamatan dengan 151 kelurahan yang terbagi dalam 2.001 lingkungan.

2.2 Sumber Daya Manusia

Banyak Pegawai Negeri Sipil di Kota Medan pada tahun 2020 adalah sebagai berikut : Golongan I sebanyak 127 orang, Golongan II sebanyak 1.568 orang, Golongan III sebanyak 7.595 orang dan Golongan IV sebanyak 4.711 orang. Jadi banyaknya Pegawai Negeri Sipil di Kota Medan adalah sebanyak 14.001 orang.

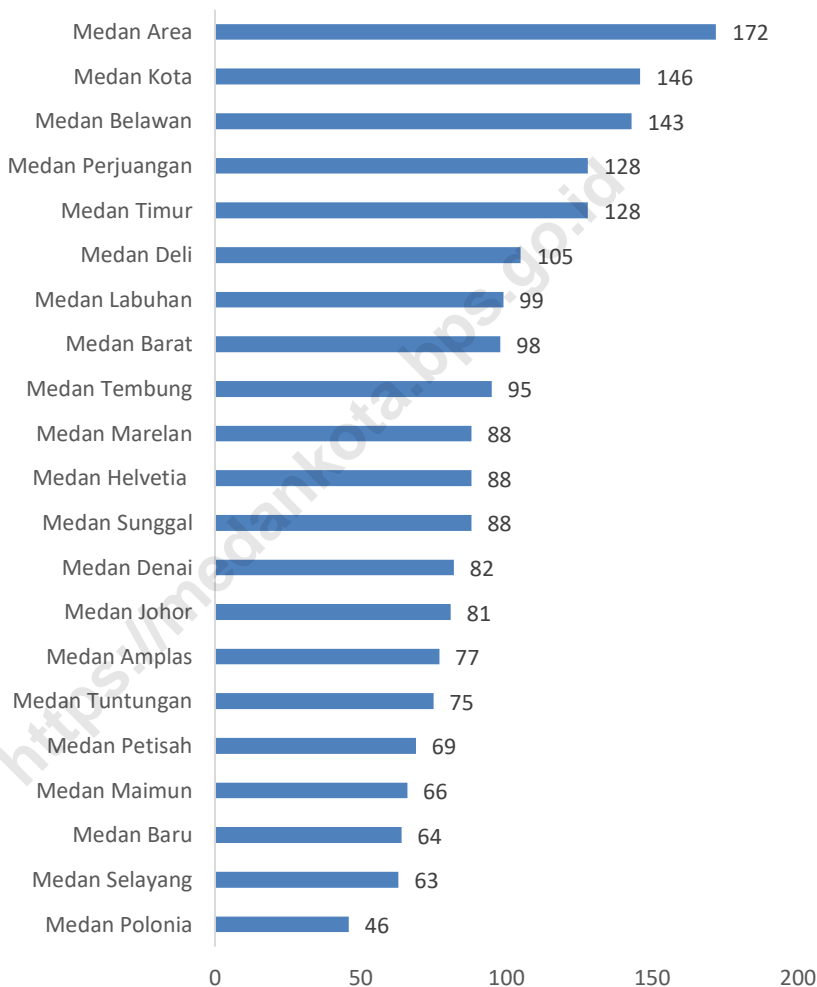
2.1 Administrative Area

Administration of Medan Municipality has been lead by a Major and this moment divide by 21 Subdistricts with 151 sub Subdistricts that consist 2,001 administrative units.

2.2 Human Resources

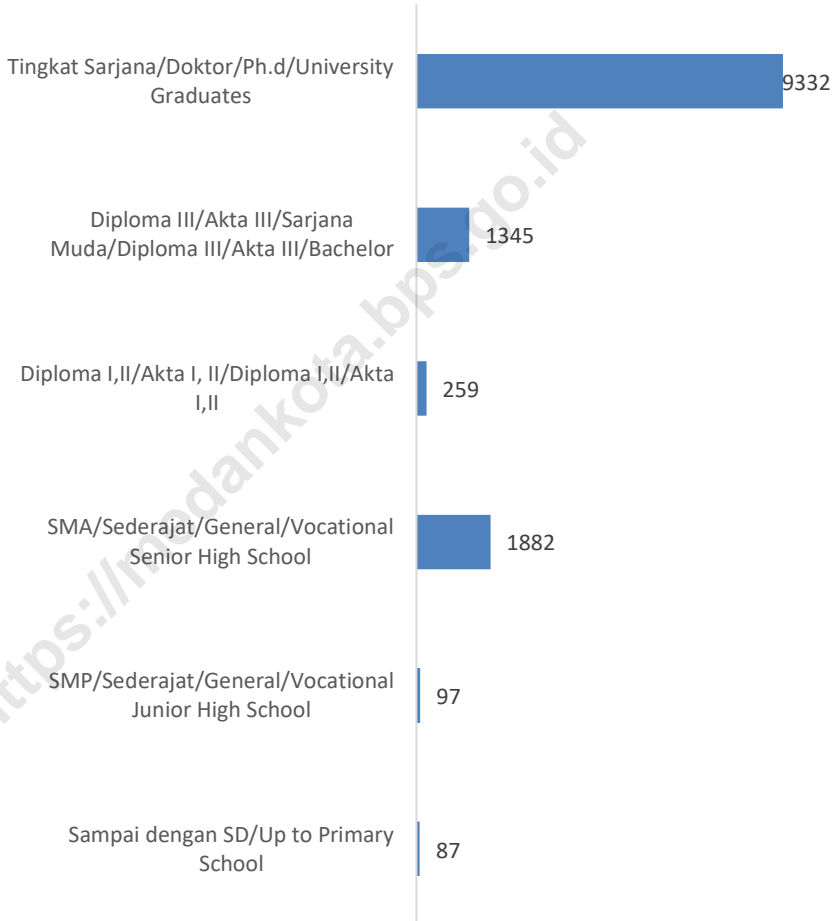
The number of Civil Servants in Medan Municipality in 2020 is as follows : Group I is 127 people, Group II is 1,568 people, Group III is 7,595 people and Group IV is 4,711 people. So the number of Civil Servants in Medan Municipality is 14,001 people.

Gambar/Figures 2.1 Banyaknya Lingkungan Menurut Kecamatan di Kota Medan, 2020
Number of Administrative Units by Subdistricts in Medan Municipality, 2020



Sumber : Bagian Tata Pemerintahan
 Source : Division Of Governance

Gambar/Figures 2.2 Jumlah Pegawai Negeri Sipil Menurut Tingkat Pendidikan dan Jenis Kelamin di Kota Medan, 2020
Number of Civil Servants by Educational Level and Sex in Medan Municipality, 2020



Sumber : Badan Kepegawaian Daerah Kota Medan
 Source : *Personal Affair, Mayor Office of Medan Municipality*

2.1 WILAYAH ADMINISTRATIF

ADMINISTRATIVE AREA

Tabel/Table 2.1.1 Jumlah Kelurahan Menurut Kecamatan di Kota Medan, 2017-2021
Number of Sub Regency by Subdistricts in Medan Municipality, 2017-2021

Tahun/Kecamatan Year/Subdistricts	2017	2018	2019	2020	2021
(1)	(2)	(3)	(4)	(5)	(6)
1. Medan Tuntungan	9	9	9	9	9
2. Medan Johor	6	6	6	6	6
3. Medan Amplas	7	7	7	7	7
4. Medan Denai	6	6	6	6	6
5. Medan Area	12	12	12	12	12
6. Medan Kota	12	12	12	12	12
7. Medan Maimun	6	6	6	6	6
8. Medan Polonia	5	5	5	5	5
9. Medan Baru	6	6	6	6	6
10. Medan Selayang	6	6	6	6	6
11. Medan Sunggal	6	6	6	6	6
12. Medan Helvetia	7	7	7	7	7
13. Medan Petisah	7	7	7	7	7
14. Medan Barat	6	6	6	6	6
15. Medan Timur	11	11	11	11	11
16. Medan Perjuangan	9	9	9	9	9
17. Medan Tembung	7	7	7	7	7
18. Medan Deli	6	6	6	6	6
19. Medan Labuhan	6	6	6	6	6
20. Medan Marelan	5	5	5	5	5
21. Medan Belawan	6	6	6	6	6
Medan	151	151	151	151	151

Sumber : Peraturan Kepala Badan Pusat Statistik Nomor 29 Tahun 2018 Tanggal 15 Januari 2018 tentang Perubahan Atas Peraturan Kepala Badan Pusat Statistik Nomor 55 Tahun 2017 tentang Kode dan Nama Wilayah Kerja Statistik Tahun 2017

Source : Chief Statistician Regulation Number 29/2018, January 15 2018, as a revision of Chief Statistician Regulation Number 55 of 2017 on Code and Name of Regional Level of Data Collection.

Tabel/Table 2.1.2 Jumlah Lingkungan Menurut Kecamatan di Kota Medan, 2016-2021
Number of Administrative Units by Subdistricts in Medan Municipality, 2017-2021

Tahun/Kecamatan Year/Subdistricts	2017	2018	2019	2020	2021
(1)	(2)	(3)	(4)	(5)	(6)
22. Medan Tuntungan	75	75	75	75	75
23. Medan Johor	81	81	81	81	81
24. Medan Amplas	77	77	77	77	77
25. Medan Denai	82	82	82	82	82
26. Medan Area	172	172	172	172	172
27. Medan Kota	146	146	146	146	146
28. Medan Maimun	66	66	66	66	66
29. Medan Polonia	46	46	46	46	46
30. Medan Baru	64	64	64	64	64
31. Medan Selayang	63	63	63	63	63
32. Medan Sunggal	88	88	88	88	88
33. Medan Helvetia	88	88	88	88	88
34. Medan Petisah	69	69	69	69	69
35. Medan Barat	98	98	98	98	98
36. Medan Timur	128	128	128	128	128
37. Medan Perjuangan	128	128	128	128	128
38. Medan Tembung	95	95	95	95	95
39. Medan Deli	105	105	105	105	105
40. Medan Labuhan	99	99	99	99	99
41. Medan Marelان	88	88	88	88	88
42. Medan Belawan	143	143	143	143	143
Medan	2 001	2 001	2 001	2 001	2 001

Sumber : Bagian Pemerintahan Setda Kota Medan

Source : Public Administration Division of Governance Secretary of Medan Municipality

2.2 SUMBER DAYA MANUSIA

HUMAN RESOURCES

Tabel/Table 2.2.1 Jumlah Pegawai Negeri Sipil Menurut Jabatan dan Jenis Kelamin di Kota Medan, Desember 2020 dan Desember 2021
Number of Civil Servants by Occupation and Sex in Medan Municipality, December 2020 and December 2021

Jabatan <i>Occupation</i>	2020		
	Laki-Laki <i>Male</i>	Perempuan <i>Female</i>	Jumlah <i>Total</i>
(1)	(2)	(3)	(4)
Fungsional Tertentu <i>Specific Functional</i>	1 128	6 312	7 440
Fungsional Umum <i>Staff General Functional</i>	2 262	1 759	4 021
Struktural <i>Structural</i>			
Eselon IV/4th Echelon	738	572	1 310
Eselon III/3th Echelon	150	45	195
Eselon II/2th Echelon	29	7	36
Jumlah/Total	4 307	8 695	13 002

Sumber : Badan Kepegawaian Daerah Kota Medan

Source : *Personal Affair, Mayor Office of Medan Municipality*

Lanjutan Tabel/*Continued Table 2.2.1*

Jabatan <i>Occupation</i>	2021		
	Laki-Laki <i>Male</i>	Perempuan <i>Female</i>	Jumlah <i>Total</i>
(1)	(5)	(6)	(7)
Fungsional Tertentu <i>Specific Functional</i>			
Fungsional Umum <i>Staff General Functional</i>			
Struktural <i>Structural</i>			
Eselon IV/ <i>4th Echelon</i>			
Eselon III/ <i>3th Echelon</i>			
Eselon II/ <i>2th Echelon</i>			
Jumlah/Total			

Sumber : Badan Kepegawaian Daerah Kota Medan

Source : *Personal Affair, Mayor Office of Medan Municipality*

Tabel/Table 2.2.2 Jumlah Pegawai Negeri Sipil Menurut Tingkat Pendidikan dan Jenis Kelamin di Kota Medan, Desember 2020 dan Desember 2021
Number of Civil Servants by Educational Level and Sex in Medan Municipality, December 2020 and December 2021

Tingkat Pendidikan <i>Educational Level</i>	2020		
	Laki-Laki <i>Male</i>	Perempuan <i>Female</i>	Jumlah <i>Total</i>
(1)	(2)	(3)	(4)
Sampai dengan SD <i>Up to Primary School</i>	77	10	87
SMP/Sederajat <i>General/Vocational Junior High School</i>	76	21	97
SMA/Sederajat <i>General/Vocational Senior High School</i>	1 014	868	1 882
Diploma I,II/Akta I, II <i>Diploma I,II/Akta I,II</i>	43	215	259
Diploma III/Akta III/Sarjana Muda <i>Diploma III/Akta III/Bachelor</i>	238	1 107	1 345
Tingkat Sarjana/Doktor/Ph.d <i>University Graduates</i>	2 858	6 474	9 332
Jumlah/Total	4 307	8 695	13 002

Sumber : Badan Kepegawaian Daerah Kota Medan
 Source : *Personal Affair, Mayor Office of Medan Municipality*

Lanjutan Tabel/*Continued Table 2.2.2*

Tingkat Pendidikan <i>Educational Level</i>	2021		
	Laki-Laki <i>Male</i>	Perempuan <i>Female</i>	Jumlah <i>Total</i>
(1)	(5)	(6)	(7)
Sampai dengan SD <i>Up to Primary School</i>			
SMP/Sederajat <i>General/Vocational Junior High School</i>			
SMA/Sederajat <i>General/Vocational Senior High School</i>			
Diploma I,II/Akta I, II <i>Diploma I,II/Akta I,II</i>			
Diploma III/Akta III/Sarjana Muda <i>Diploma III/Akta III/Bachelor</i>			
Tingkat Sarjana/Doktor/Ph.d <i>University Graduates</i>			
Jumlah/Total			

Sumber : Badan Kepegawaian Daerah Kota Medan
 Source : *Personal Affair, Mayor Office of Medan Municipality*

Tabel/Table 2.2.3 Jumlah Pegawai Negeri Sipil Menurut Tingkat Kepangkatan dan Jenis Kelamin di Kota Medan, December 2020 dan Desember 2021
Number of Civil Servants by Hierarchy and Sex in Medan Municipality, December 2020 and December 2021

Pangkat/Golongan/Ruang <i>Hierarchy</i>	2020		
	Laki-Laki <i>Male</i>	Perempuan <i>Female</i>	Jumlah <i>Total</i>
(1)	(2)	(3)	(4)
I/A (Juru Muda)	6	1	7
I/B (Juru Muda Tingkat I)	25	1	26
I/C (Juru)	27	3	30
I/D (Juru Tingkat I)	44	3	47
Golongan I/Range I			
II/A (Pengatur Muda)	68	20	88
II/B (Pengatur Muda Tingkat I)	175	66	241
II/C (Pengatur)	255	161	416
II/D (Pengatur Tingkat I)	413	236	649
Golongan II/Range II			
III/A (Penata Muda)	259	530	789
III/B (Penata Muda Tingkat I)	693	1 459	2 152
III/C (Penata)	825	1 425	2 250
III/D (Penata Tingkat I)	599	1 536	2 135
Golongan III/Range III			
IV/A (Pembina Muda)	431	1 197	1 628
IV/B (Pembina Muda Tingkat I)	432	1 963	2 395
IV/C (Pembina)	47	60	107
IV/D (Pembina Tingkat I)	2	32	34
IV/E (Pembina Utama)	6	2	8
Golongan IV/Range IV			
Jumlah/Total	4 307	8 695	13 002

Sumber : Badan Kepegawaian Daerah Kota Medan
 Source : *Personal Affair, Mayor Office of Medan Municipality*

Lanjutan Tabel/*Continued Table 2.2.3*

Pangkat/Golongan/Ruang <i>Hierarchy</i>	2021		
	Laki-Laki <i>Male</i>	Perempuan <i>Female</i>	Jumlah <i>Total</i>
(1)	(5)	(6)	(7)
I/A (Juru Muda)			
I/B (Juru Muda Tingkat I)			
I/C (Juru)			
I/D (Juru Tingkat I)			
Golongan I/Range I			
II/A (Pengatur Muda)			
II/B (Pengatur Muda Tingkat I)			
II/C (Pengatur)			
II/D (Pengatur Tingkat I)			
Golongan II/Range II			
III/A (Penata Muda)			
III/B (Penata Muda Tingkat I)			
III/C (Penata)			
III/D (Penata Tingkat I)			
Golongan III/Range III			
IV/A (Pembina Muda)			
IV/B (Pembina Muda Tingkat I)			
IV/C (Pembina)			
IV/D (Pembina Tingkat I)			
IV/E (Pembina Utama)			
Golongan IV/Range IV			
Jumlah/Total			

Sumber : Badan Kepegawaian Daerah Kota Medan
 Source : *Personal Affair, Mayor Office of Medan Municipality*

2.3 PEMILIHAN UMUM

GENERAL ELECTION

Tabel/Table 2.3.1 Jumlah Anggota Dewan Perwakilan Rakyat Daerah Menurut Fraksi Politik dan Daerah Pemilihan di Kota Medan, 2021
Number of Members of The Regional House of Representatives by Political Fraction and Voting Area in Medan Municipality, 2021

Partai Politik <i>Political Parties</i>	Fraksi <i>Fraction</i>					
	PDI-P	Gerindra	PKS	PAN	Golkar	
(1)	(2)	(3)	(4)	(5)	(6)	
Daerah Pemilihan I : Medan Barat, Medan Baru Medan Helvetia, Medan Petisah	2	1	2	1	-	
Daerah Pemilihan II : Medan Belawan, Medan Deli Medan Labuhan, Medan Marelan	1	3	1	2	1	
Daerah Pemilihan III : Medan Perjuangan, Medan Timur Medan Tembung	2	2	1	1	1	
Daerah Pemilihan IV : Medan Amplas, Medan Area, Medan Denai, Medan Kota	2	2	1	1	1	
Daerah Pemilihan V : Medan Tuntungan, Medan Johor Medan Maimun, Medan Polonia, Medan Selayang, Medan Sunggal	3	2	2	1	1	
Jumlah/Total	2021	10	10	7	6	4
	2020	10	10	7	6	4
	2019	10	10	7	6	4

Lanjutan Tabel/*Continued Table 2.3.1*

Partai Politik <i>Political Parties</i>	Fraksi <i>Fraction</i>					
	Nasdem	Demokrat	Hanura	PSI	PPP	
(1)	(7)	(8)	(9)	(10)	(11)	
Daerah Pemilihan I :						
Medan Barat, Medan Baru	1	-	-	1	-	
Medan Helvetia, Medan Petisah						
Daerah Pemilihan II :						
Medan Belawan, Medan Deli	1	1	1	-	1	
Medan Labuhan, Medan Marelan						
Daerah Pemilihan III :						
Medan Perjuangan, Medan Timur	-	1	-	-	-	
Medan Tembung						
Daerah Pemilihan IV :						
Medan Amplas, Medan Area,	1	1	1	-	-	
Medan Denai, Medan Kota						
Daerah Pemilihan V :						
Medan Tuntungan, Medan Johor	1	1	-	1	-	
Medan Maimun, Medan Polonia, Medan Selayang, Medan Sunggal						
Jumlah/Total	2021	4	4	2	2	1
	2020	4	4	2	2	1
	2019	4	4	2	2	1

Sumber : DPRD Kota Medan

Source : *House of Parliament of Medan Municipality*

Tabel/Table 2.3.2 Jumlah Anggota Dewan Perwakilan Rakyat Daerah Menurut Partai Politik dan Jenis Kelamin di Kota Medan, 2021
Number of Members of The Regional House of Representatives by Political Parties and Sex in Medan Municipality, 2021

Partai Politik <i>Political Parties</i>	Jenis Kelamin <i>Sex</i>		Jumlah <i>Total</i>	
	Laki-Laki <i>Male</i>	Perempuan <i>Female</i>		
(1)	(2)	(3)	(4)	
Partai Keadilan Sejahtera (PKS)	6	1	7	
P A N	6	-	6	
Demokrat	4	-	4	
PDI Perjuangan	9	1	10	
Partai GOLKAR	3	1	4	
Hati Nurani Rakyat	2	-	2	
Partai Persatuan Pembangunan	1	-	1	
Gerindra	7	3	10	
Nasional Demokrat	4	-	4	
Partai Solidaritas Indonesia (PSI)	2	-	2	
Jumlah/Total	2021	44	6	50
	2020	44	6	50
	2019	44	6	50

Sumber : DPRD Kota Medan

Source : House of Parliament of Medan Municipality

Tabel/Table 2.3.3 Jumlah Anggota Dewan Perwakilan Rakyat Daerah Menurut Daerah Pemilihan dan Jenis Kelamin di Kota Medan, 2021
Number of Members of The Regional House of Representatives by Voting Area and Sex in Medan Municipality, 2021

Partai Politik <i>Political Parties</i>	Jenis Kelamin <i>Sex</i>		Jumlah <i>Total</i>	
	Laki-Laki <i>Male</i>	Perempuan <i>Female</i>		
(1)	(2)	(3)	(4)	
Daerah Pemilihan I : Medan Barat, Medan Baru, Medan Helvetia, Medan Petisah	7	1	8	
Daerah Pemilihan II : Medan Belawan, Medan Deli, Medan Labuhan, Medan Marelan	10	2	12	
Daerah Pemilihan III : Medan Perjuangan, Medan Tembung, Medan Timur	6	2	8	
Daerah Pemilihan IV : Medan Amplas, Medan Area, Medan Denai, Medan Kota	9	-	9	
Daerah Pemilihan V : Medan Tuntungan, Medan Johor, Medan Maimun, Medan Polonia, Medan Selayang, Medan Sunggal	1	11	12	
Jumlah/Total	2021	44	6	50
	2020	44	6	50
	2019	44	6	50

Sumber : DPRD Kota Medan

Source : *House of Parliament of Medan Municipality*

Tabel/Table 2.3.4 Kegiatan DPRD Kota Medan, 2021
Activity of The Regional House of Representatives, 2021

Tahun/Keputusan Year/Decree	Jumlah Total
(1)	(2)
1. Istimewa/Special Session	-
2. Paripurna/Plenary Session	47
3. Paripurna Internal/Particular Internal	-
4. Rapat Reguler/Regular Meeting (Rapim, Rapimfrak, Rapat Alat Kelengkapan Dewan)	325
5. Rapat Anggaran/Budget Committee Meeting	25
6. Rapat Badan Musyawarah	20
7. Rapat Panitia Khusus/Special Committee Meeting	5
8. Rapat Kerja Komisi Dengar Pendapat/Meeting of Hearing Commission	174
9. Rapat Rutin Komisi I - VII/Routine Meeting of Commission I - VII	82
Jumlah/Total	678
	2021
	2020
	2019

Sumber : DPRD Kota Medan

Source : House of Parliament of Medan Municipality

Tabel/Table 2.3.5 Banyaknya Rapat-rapat di DPRD Kota Medan 2007-2021
Number of Medan Municipality Parliament Meetings 2007-2021

Tahun Year	Jenis Rapat Paripurna <i>Type of Meeting</i>			Jumlah Total
	Istimewa <i>Special</i>	Paripurna <i>Plenary</i>	Internal <i>Internal</i>	
(1)	(2)	(3)	(4)	(5)
2007	7	5	-	12
2008	9	9	0	18
2009	4	32	0	36
2010	6	24	2	32
2011	6	26	0	32
2012	-	-	-	-
2013	-	-	-	-
2014	-	-	-	-
2015	-	-	-	-
2016	5	8	7	20
2017	5	14	10	29
2018	8	50	4	62
2019	5	31	2	37
2020	-	50	-	50
2021	-	47	-	47

Sumber : DPRD Kota Medan

Source : *House of Parliament of Medan Municipality*

Tabel/Table 2.3.6 Banyaknya Keputusan Yang Dibuat DPRD Kota Medan 2013-2021
Number of Medan Municipality Parliament Decrees 2013-2021

Tahun/Keputusan <i>Year/Decree</i>	Jumlah <i>Total</i>
(1)	(2)
1. Peraturan Daerah/ <i>Local Rule</i>	8
2. Sidang Paripurna DPRD	47
3. Sidang Paripurna Istimewa DPRD	-
4. Keputusan DPRD yang disampaikan	28
5. Keputusan DPRD yang ditindaklanjuti	10
6. Keputusan DPRD yang tidak ditindaklanjuti	-
7. Konsolidasi	18
Jumlah/Total	111
2021	98
2020	67
2019	112
2018	61
2017	46
2016	36
2015	10
2014	8
2013	

Sumber : DPRD Kota Medan

Source : *House of Parliament of Medan Municipality*

2.4 KEUANGAN PEMERINTAH

GOVERNMENT FINANCE

Tabel/Table 2.4.1 Realisasi Pendapatan Pemerintah Kota Medan Menurut Jenis Pendapatan (ribu rupiah), 2020–2021
Actual Revenues of Government of Medan Municipality by Source of Revenues (thousand rupiahs), 2020–2021

Jenis Pendapatan <i>Source of Revenues</i>	2020	2021
(1)	(2)	(3)
1. Pendapatan Asli Daerah (PAD)/ Original Local Government Revenue	1 509 830 671	
1.1 Pajak Daerah/ <i>Local Taxes</i>	1 195 850 163	
1.2 Retribusi Daerah/ <i>Repayments</i>	89 669 152	
1.3 Hasil Perusahaan Milik Daerah dan Pengelolaan Kekayaan Daerah yang Dipisahkan/ <i>Income of Regional Gov. Corporate and Management of Separated Reg. Gov. Wealth</i>	17 831 107	
1.4 Lain-lain PAD yang Sah/ <i>Other Original Local Gov. Revenue</i>	205 439 402	
2. Dana Perimbangan/ Balanced Budget	2 056 223 074	
2.1 Bagi Hasil Pajak/ <i>Tax Sharing</i>	214 341 621	
2.2 Bagi Hasil Bukan Pajak/Sumber Daya Alam/ <i>Non Tax/Natural Resources Sharing</i>	2 843 349	
2.3 Dana Alokasi Umum <i>General Allocation Funds</i>	1 493 919 764	
2.4 Dana Alokasi Khusus <i>Special Allocation Funds</i>	345 118 340	

Lanjutan Tabel/Continued Table 2.4.1

Jenis Pendapatan <i>Source of Revenues</i>	2020	2021
(1)	(2)	(3)
3. Lain-lain Pendapatan yang Sah/Other Legal Revenue	422 707 330	
3.1 Pendapatan Hibah/Grants	0.00	
3.2 Dana Darurat <i>Emergency Funds</i>	0.00	
3.3 Dana Bagi Hasil Pajak dari Provinsi dan Pemerintah Daerah Lainnya/ <i>Tax Sharing From Province and Other Local Governments</i>	414 168 796	
3.4 Dana Penyesuaian dan Otonomi Daerah/ <i>Otonomous Region and Balancing Funds</i>	0.00	
3.5 Bantuan Keuangan dari Provinsi atau Pemerintah Daerah Lainnya/ <i>Financial Assistance From Province and Other Local Government</i>	0.00	
3.6 Pendapatan dari Dana BOS/ <i>School Operational Assistance Funds</i>	0.00	
3.7 Lainnya/ <i>Other Funds</i>	0.00	
Jumlah/Total	3 988 761 075	

Keterangan/Note : Data 2020 Belum Diaudit/2019 Data is Not Audited

Data 2021 Belum Diaudit/2020 Data is Not Audited

Sumber : Badan Pengelola Keuangan Daerah Kota Medan

Source : Budget Division of Medan Municipality Government

** Bagi hasil tidak dipisah antara pajak dan bukan pajak

Tabel/Table 2.4.2 Realisasi Belanja Pemerintah Kota Medan Menurut Jenis Belanja (ribu rupiah), 2020–2021
Actual Expenditures of Government of Medan Municipality by Kind of Expenditures (thousand rupiahs), 2020–2021

Jenis Belanja <i>Kind of Expenditures</i>	2020	2021
(1)	(2)	(3)
1. Belanja Tidak Langsung/ <i>Indirect Expenditure</i>	2 076 255 355	
1.1 Belanja Pegawai/ <i>Personnel expenditure</i>	1 630 919 408	
1.2 Belanja Bunga/ <i>Retributions</i>	0.00	
1.3 Belanja Subsidi/ <i>Subsidies Expenditure</i>	0.00	
1.4 Belanja Hibah/ <i>Grant</i>	275 356 642	
1.5 Belanja Bantuan Sosial/ <i>Social Expenditure</i>	1 711 250	
1.6 Belanja Bagi Hasil kepada Provinsi/Kabupaten/Kota <i>Sharing Fund Expenditure to Provincial/Subdistrict/Municipality and Village Government</i>	0.00	
1.7 Belanja Bantuan Keuangan kepada Provinsi/ Kabupaten/ Kota dan Pemerintah Desa <i>Financial Assistance Expenditure to Provincial/ Subdistrict/Municipality and Village Government</i>	0.00	
1.8 Belanja Tidak Terduga/ <i>Unpredicted Expenditure</i>	168.268.056	
2. Belanja Langsung <i>Direct Expenditure</i>	1 778 487 056	
2.1 Belanja Pegawai/ <i>Personnel expenditure</i>	540 082 019	
2.2 Belanja Barang dan Jasa <i>Goods and Services Expenditure</i>	930 126 758	
2.3 Belanja Modal <i>Capital expenditure</i>	308 278 278	

Keterangan/Note : Data Belum Diaudit/*Data is not Audited*

Sumber : Badan Pengelola Keuangan Daerah Kota Medan

Source : *Budget Division of Medan Municipality Government*

Tabel/Table 2.4.3 Rencana dan Realisasi Pengeluaran Pemerintah Kota Medan 2007-2021
Planning and Actual Budget of Medan Municipality Government 2007-2021

Tahun Year	Rencana Planning (Rp.000)	Realisasi Actual (Rp.000)	Persentase Percentage
(1)	(2)	(3)	(4)
2007	1 751 826 796	1 392 698 097	79,50
2008	1 881 374 172	1 477 958 513	78,56
2009	2 349 719 173	1 886 588 720	80,29
2010	2 582 065 327	2 235 195 759	86,57
2011	3 395 728 853	3 041 037 854	89,55
2012	4 080 935 663	3 021 172 391	74,03
2013	4 237 560 639	3 224 449 048	76,09
2014	4 625 169 943	3 723 643 299	80,50
2015	5 467 952 757	4 496 573 831	82,23
2016	5 380 363 862	4 525 231 332	84,11
2017	5 554 084 309	4 395 825 169	79,14
2018	5 449 562 922	4 213 480 509	77,32
2019	6 304 555 945	5 059 288 701	80,25
2020	5 254 667 074	3 854 742 411	73,36
2021	5 731 395 062	4 499 148 542	78,50

Sumber : Badan Pengelola Keuangan Daerah Kota Medan
 Source : *Budget Division of Medan Municipality Government*

Tabel/Table 2.4.4 Rencana dan Realisasi Penerimaan Pemerintah Kota Medan 2007-2021
Planning and Actual Local Government Receipt Of Medan Municipality Government 2007-2021

Tahun Year	Rencana Planning (Rp.000)	Realisasi Actual (Rp.000)	Persentase Percentage
(1)	(2)	(3)	(4)
2007	1 751 826 796	1 392 698 097	79,50
2008	1 764 199 302	1 806 373 003	102,39
2009	1 894 222 016	1 870 374 442	98,74
2010	2 101 631 165	2 069 833 896	98,49
2011	3 083 140 291	2 747 359 034	89,10
2012	4 034 121 334	2 997 417 156	74,30
2013	4 106 900 462	3 276 344 285	79,78
2014	4 560 412 530	4 042 115 828	88,63
2015	5 046 111 839	4 445 107 992	88,09
2016	5 203 526 015	4 308 242 686	82,79
2017	5 523 623 117	4 409 065 482	79,82
2018	5 239 408 011	4 253 618 758	81,19
2019	6 257 239 035	5 518 768 106	88,20
2020	4 757 852 449	3 988 761 075	83,84
2021	5 208 964 175	5 023 154 426	96,43

Sumber : Badan Pengelola Keuangan Daerah Kota Medan

Source : Budget Division of Medan Municipality Government

Tabel/Table 2.4.5 Realisasi Penerimaan Pemerintah Kota Medan 2012-2021
Actual Receipt of Medan Municipality Government 2012-2021

Tahun/Jenis Penerimaan <i>Year/Kind of Receipt</i>	Rencana <i>Planning</i> <i>(Rp.000)</i>	Realisasi <i>Actual</i> <i>(Rp.000)</i>	Persentase <i>Percentage</i>
(1)	(2)	(3)	(4)
2012	4 034 121 334	2 997 417 156	74.30
2013	4 106 900 462	3 276 344 285	79.78
2014	4 560 412 530	4 042 115 828	88.63
2015	5 046 111 839	4 445 107 992	88.09
2016	5 203 526 015	4 308 242 686	82.79
2017	5 523 623 117	4 409 065 482	79.82
2018	5 239 408 011	4 253 618 758	81.19
2019	6 257 239 035	5 518 768 106	88.20
2020	4 757 852 449	3 988 761 075	83.84
2021			

1. Pendapatan Asli Daerah/*Local Government Genuine Income*
2. Dana Perimbangan/*balance fund*
3. Lain-lain Pendapatan yang Sah/*legal others income*

Sumber : Badan Pengelola Keuangan Daerah Kota Medan
 Source : *Budget Division of Medan Municipality Government*

Tabel/Table 2.4.6 Realisasi Pengeluaran APBD Pemerintah Kota Medan 2013–2021
Actual Expenditure of Medan Municipality Government 2013 - 2021

Tahun/Jenis Pengeluaran <i>Year/Kind of Expenditures</i>	Rencana <i>Planning</i> (Rp.000)	Realisasi <i>Actual</i> (Rp.000)	Persentase <i>Percentage</i>
(1)	(2)	(3)	(4)
I. BELANJA TIDAK LANGSUNG/ <i>INDIRECT EXPENDITURE</i>			
1. Belanja Pegawai/ <i>Personnel expenditure</i>			
2. Belanja Bunga/ <i>Repayments</i>			
3. Belanja Subsidi/ <i>Subsidies Expenditure</i>			
4. Belanja Hibah/ <i>Grant</i>			
5. Belanja Bantuan Sosial/ <i>Social Expenditure</i>			
6. Belanja Bagi Hasil kepada Provinsi/Kabupaten/Kota/ <i>Sharing Fund Expenditure to Provincial/Subdistrict/Municipality and Village Government</i>			
7. Belanja Bantuan Keuangan kepada Provinsi/ Kabupaten/ Kota dan Pemerintah Desa <i>Financial Assistance Expenditure to Provincial/ Subdistrict/Municipality and Village Government</i>			
8. Belanja Tidak Terduga/ <i>Unpredicted Expenditure</i>			

Lanjutan Tabel/Continued Table 2.4.6

Tahun/Jenis Pengeluaran <i>Year/Kind of Expenditures</i>	Rencana <i>Planning</i> (Rp.000)	Realisasi <i>Actual</i> (Rp.000)	Persentase <i>Percentage</i>
(1)	(2)	(3)	(4)
II. BELANJA LANGSUNG			
1. Belanja Pegawai/ <i>Personnel expenditure</i>			
2. Belanja Barang dan Jasa/ <i>Goods and Services Expenditure</i>			
3. Belanja Modal/ <i>Capital expenditure</i>			
2021			
2020	5 254 667 074	3 854 742 411	73.36
2019	6 304 555 945	4 780 230 324	75.82
2018	5 449 562 922	4 213 480 509	77.32
2017	5 554 084 309	4 395 494 381	79.14
2016	5 737 738 289	4 504 445 138	78.50
2015	5 467 952 757	4 496 573 831	82.23
2014	4 625 169 943	3 723 643 299	80.50
2013	4 237 560 639	3 224 449 048	76.09

Sumber : Badan Pengelola Keuangan Daerah Kota Medan
 Source : *Budget Division of Medan Municipality Government*

Tabel/Table 2.4.7 Rencana dan Realisasi Penerimaan Pemerintah Kota Medan Menurut Urusan Pemerintahan Tahun 2012-2021
Planning and Actual Receipt of Medan Municipality Government by Government Affair 2012-2021

Urusan Pemerintahan	Rencana Planning (Rp.000)	Realisasi Actual (Rp.000)	Persentase Percentage
(1)	(2)	(3)	(4)
2012	4 034 121 334	2 997 417 156	74.30
2013	4 106 900 462	3 276 344 285	79.78
2014	4 560 412 530	4 042 115 828	88.63
2015	5 046 111 839	4 445 107 992	88.09
2016	5 203 526 015	4 308 242 686	82.79
2017	5 523 623 117	4 409 065 482	79.82
2018	5 239 408 011	4 253 618 758	81.19
2019	6 257 239 035	5 518 768 106	88.20
2020	4 757 852 449	3 988 761 075	83.84
2021			
1. Urusan Wajib Pelayanan Dasar			
2. Urusan Wajib bukan Pelayanan Dasar			
3. Urusan Pilihan			
4. Urusan Pemerintahan Fungsi Penunjang			

Keterangan/Note : Data Belum Diaudit/Data is not Audited

Sumber : Badan Pengelola Keuangan Daerah Kota Medan

Source : Budget Division of Medan Municipality Government

Tabel/Table 2.4.8 Rencana dan Realisasi Belanja Daerah Pemerintah Kota Medan Menurut Urusan Pemerintahan Tahun 2012– 2021
Planning and Actual Budget for Personnel Expenditures of Medan Municipality Government by Government Affair 2012 – 2021

Urusan Pemerintahan	Rencana <i>Planning</i> (Rp.000)	Realisasi <i>Actual</i> (Rp.000)	Persentase Percentage
(1)	(2)	(3)	(4)
2012	4 080 935 663	3 021 172 391	74.03
2013	4 237 560 639	3 276 344 285	76.09
2014	4 625 169 943	3 723 643 299	80.50
2015	5 467 952 757	4 496 573 831	82.23
2016	5 737 738 289	4 504 445 138	78.50
2017	5 554 084 309	4 395 825 169	79.14
2018	5 449 562 922	4 213 480 509	77.32
2019	6 304 555 945	4 780 230 324	75.82
2020	5 254 667 074	3 854 742 411	73.36

1. Urusan Wajib Pelayanan

Dasar

2. Urusan Wajib bukan

Pelayanan Dasar

3. Urusan Pilihan

4. Urusan Pemerintahan

Fungsi Penunjang

Sumber : Badan Pengelola Keuangan Daerah Kota Medan

Source : *Budget Division of Medan Municipality Government*

03

Penduduk dan Ketenagakerjaan Population and Employment

LAJU PERTUMBUHAN PENDUDUK KOTA MEDAN 2021
MEDAN MUNICIPALITY POPULATION GROWTH RATE 2021

0,79%



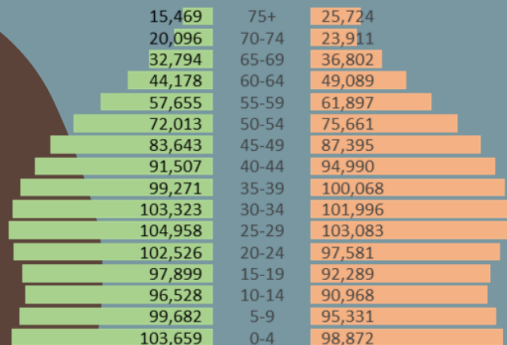
Medan Perjuangan

merupakan wilayah padat penduduk
yaitu sebesar **25.533** penduduk/km²

*Medan Perjuangan is a densely populated area of
25,553 peoples/sqkm*

Piramida penduduk Kota Medan termasuk tipe ekspansif, yang artinya didominasi penduduk usia muda. Dengan jumlah penduduk usia 25-29 tahun yang terbanyak, yakni mencapai 208.041 jiwa.

The population pyramid of Medan Municipality is an expansive type, which means that it is dominated by young people. With the largest population aged 25-29 years, reaching 208.041 people.



Laki-laki

Perempuan

3.1 Penduduk

Pembangunan kependudukan dilaksanakan dengan mengindahkan kelestarian sumber daya alam dan fungsi lingkungan hidup sehingga mobilitas dan persebaran penduduk tercapai optimal.

Mobilitas dan persebaran penduduk yang optimal, berdasarkan pada adanya keseimbangan antara jumlah penduduk dengan daya dukung dan daya tampung lingkungan. Persebaran penduduk yang tidak didukung oleh lingkungan dan pembangunan akan menimbulkan masalah sosial yang kompleks, dimana penduduk menjadi beban bagi lingkungan maupun sebaliknya.

Pada tahun 2020, penduduk Kota Medan mencapai 2.435.252 jiwa. Dibanding jumlah Penduduk pada tahun 2019, terjadi penambahan penduduk sebesar 155.358 jiwa (6,81%).

Dengan luas wilayah mencapai 265,10 km², kepadatan penduduk mencapai 9.186 jiwa/km².

3.1 Population

Population development do with heed conservation and function of environmental so mobility and distribution of population reach optimize.

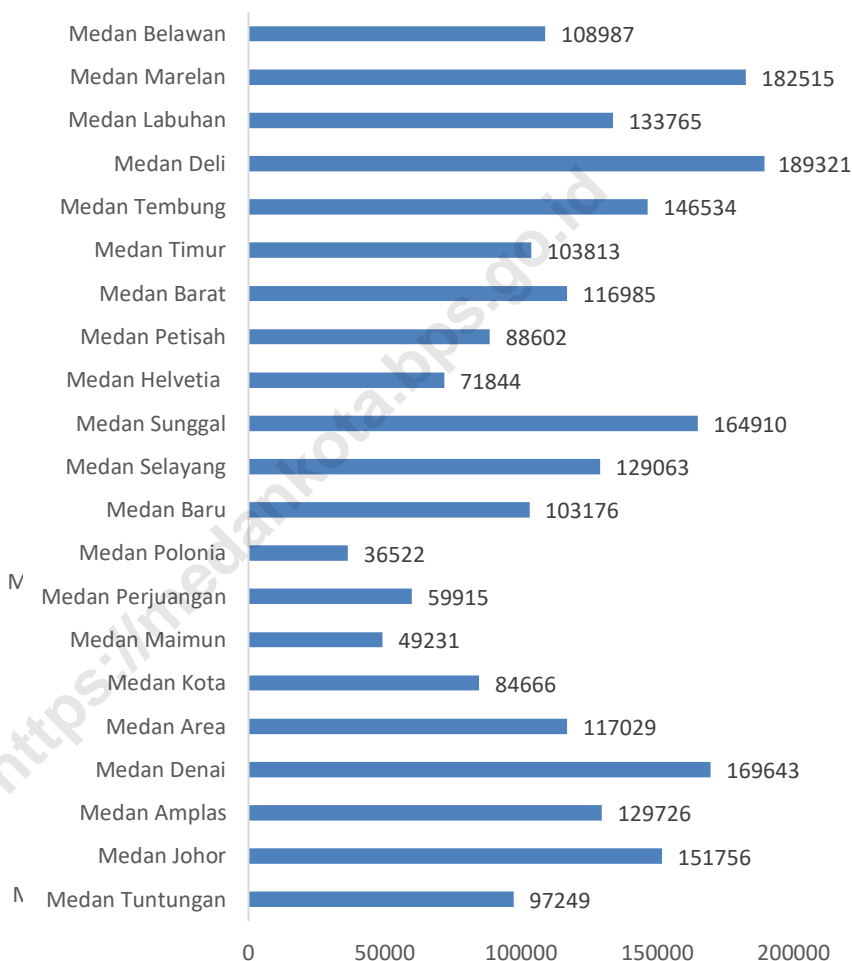
Mobility and distribution reach optimize, based on there is balance between the number of population and capamunicipality of carry and environmental patch. The distribution of population is not carry by environmental and development will be float a complex social problems, where is population being load for environmental or the other way.

In 2020, the population of Medan Municipality reach 2,435,252 lifes. Comparison with Population in 2019, Increasing 155,358 lifes (6.81%).

With 265,10 km², density 9,186 lifes/km².

POPULATION AND EMPLOYMENT

Gambar/Figures 3.1 Jumlah Penduduk menurut Kecamatan di Kota Medan, 2020
Population by Subdistrict in Medan Municipality, 2020



Sumber : BPS, Sensus Penduduk (SP) 2010 dan Proyeksi Penduduk 2010-2020

Source : BPS-Statistics Indonesia, 2010 Population Census and Population Projection 2010-2020

3.1 PENDUDUK
POPULATION

Tabel/Table 3.1.1 Penduduk, Laju Pertumbuhan Penduduk, Distribusi Persentase Penduduk, Kepadatan Penduduk, dan Rasio Jenis Kelamin Menurut Kecamatan di Kota Medan, 2020 dan 2021
Population, Population Growth Rate, Percentage Distribution of Population, Population Density, and Sex Ratio by Subdistrict, 2020 and 2021

Kecamatan Subdistricts	Penduduk Population		Laju Pertumbuhan Penduduk per Tahun Annual Population Growth Rate (%)	
	2020 ¹	2021 ²	2010-2020 ³	2020-2021 ⁴
(1)	(2)	(3)	(4)	(5)
1. Medan Tuntungan	97 249	98 561	1,79	1,01
2. Medan Johor	151 756	154 096	1,99	1,15
3. Medan Amplas	129 726	130 882	1,33	0,67
4. Medan Denai	169 643	171 908	1,78	1,00
5. Medan Area	117 029	118 710	1,88	1,08
6. Medan Kota	84 666	85 563	1,50	0,79
7. Medan Maimun	49 231	50 063	2,13	1,26
8. Medan Polonia	59 915	60 389	1,23	0,59
9. Medan Baru	36 522	36 545	-0,76	0,05
10. Medan Selayang	103 176	103 208	0,47	0,02
11. Medan Sunggal	129 063	130 193	1,32	0,66
12. Medan Helvetia	164 910	166 332	1,30	0,65
13. Medan Petisah	71 844	72 587	1,48	0,77
14. Medan Barat	88 602	90 156	2,20	1,31
15. Medan Timur	116 985	117 314	0,72	0,21
16. Medan Perjuangan	103 813	104 432	1,04	0,45
17. Medan Tembung	146 534	147 209	0,90	0,35
18. Medan Deli	189 321	190 822	1,23	0,59
19. Medan Labuhan	133 765	135 589	1,81	1,02
20. Medan Marelan	182 515	186 391	2,57	1,59
21. Medan Belawan	108 987	109 908	1,29	0,63
Medan	2 435 252	2 460 858	1,45	0,79

POPULATION AND EMPLOYMENT

Lanjutan Tabel/Continued table 3.1.1

Kecamatan Subdistricts	Persentase Penduduk <i>Percentage of Total Population</i>		Kepadatan Penduduk per km ² ⁵ <i>Population Density per sq.km⁵</i>	
	2020 ¹	2021 ²	2020 ¹	2021 ²
(1)	(6)	(7)	(8)	(9)
1. Medan Tuntungan	3,99	4,01	4 703	4 766
2. Medan Johor	6,23	6,26	10 409	10 569
3. Medan Amplas	5,33	5,32	11 593	11 696
4. Medan Denai	6,97	6,99	18 745	18 995
5. Medan Area	4,81	4,82	21 201	21 505
6. Medan Kota	3,48	3,48	16 066	16 236
7. Medan Maimun	2,02	2,03	16 520	16 800
8. Medan Polonia	2,46	2,45	6 650	6 702
9. Medan Baru	1,50	1,49	6 254	6 258
10. Medan Selayang	4,24	4,19	8 054	8 057
11. Medan Sunggal	5,30	5,29	8 359	8 432
12. Medan Helvetia	6,77	6,76	12 531	12 639
13. Medan Petisah	2,95	2,95	10 534	10 643
14. Medan Barat	3,64	3,66	16 623	16 915
15. Medan Timur	4,80	4,77	15 075	15 118
16. Medan Perjuangan	4,26	4,24	25 382	25 533
17. Medan Tembung	6,02	5,98	18 340	18 424
18. Medan Deli	7,77	7,75	9 085	9 157
19. Medan Labuhan	5,49	5,51	3 648	3 698
20. Medan Marelan	7,49	7,57	7 662	7 825
21. Medan Belawan	4,48	4,47	4 152	4 187
Medan	100,00	100,00	9 186	9 283

Lanjutan Tabel/Continued table 3.1.1

Kecamatan Subdistricts	Rasio Jenis Kelamin Penduduk Population Sex Ratio	
	2020 ¹	2021 ²
(1)	(10)	(11)
1. Medan Tuntungan	98,44	98,76
2. Medan Johor	99,43	99,59
3. Medan Amplas	99,12	99,13
4. Medan Denai	101,09	101,02
5. Medan Area	98,33	98,31
6. Medan Kota	94,74	94,74
7. Medan Maimun	96,16	96,12
8. Medan Polonia	99,33	99,53
9. Medan Baru	91,67	91,72
10. Medan Selayang	97,55	97,61
11. Medan Sunggal	98,09	98,19
12. Medan Helvetia	97,78	97,90
13. Medan Petisah	92,97	93,16
14. Medan Barat	97,31	97,36
15. Medan Timur	95,95	96,11
16. Medan Perjuangan	96,66	96,92
17. Medan Tembung	98,54	98,76
18. Medan Deli	102,78	102,73
19. Medan Labuhan	102,27	102,06
20. Medan Marelan	102,87	102,81
21. Medan Belawan	104,77	104,72
Medan	99,09	99,15

Catatan/Note: 1 Hasil Sensus Penduduk (SP) 2020 (September)/The Result of 2020 Population Census (September)

2 Hasil Proyeksi Penduduk Interim 2020–2023 (Pertengahan tahun/Juni)/The result of Interim Population Projection 2020–2023 (mid year/June)

3 Laju pertumbuhan penduduk dihitung berdasarkan penduduk tahun 2010 (Mei) dibandingkan dengan penduduk tahun 2020 (September)/ The growth rate refers to the change of the population in 2010 (May) to the population in 2020 (September)

4 Laju pertumbuhan penduduk dihitung berdasarkan penduduk tahun 2020 (September) dibandingkan dengan penduduk tahun 2021 (Juni)/ The growth rate refers to the change of the population in 2020 (September) to the population in 2021 (June)

5 Luas kabupaten/kota berdasarkan Peraturan Menteri Dalam Negeri Nomor 72 Tahun 2019 tanggal 25 Oktober 2019/Province area Based on Minister of Home Affairs Regulation Number 72/2019, October 25th, 2019

Sumber/Source: BPS dan Kementerian Dalam Negeri/BPS-Statistics Indonesia and Ministry of Home Affairs

POPULATION AND EMPLOYMENT

Tabel/Table 3.1.2 Jumlah Penduduk Menurut Kelompok Umur dan Jenis Kelamin di Kota Medan, 2021
Population by Age Group and Sex in Medan Municipality, 2021

Kelompok Umur <i>Age Group</i>	Jenis Kelamin <i>Sex</i>		Jumlah <i>Total</i>
	Laki-Laki <i>Male</i>	Perempuan <i>Female</i>	
(1)	(2)	(3)	(4)
0-4	103 659	98 872	202 531
5-9	99 682	95 331	195 013
10-14	96 528	90 968	187 496
15-19	97 899	92 289	190 188
20-24	102 526	97 581	200 107
25-29	104 958	103 083	208 041
30-34	103 323	101 996	205 319
35-39	99 271	100 068	199 339
40-44	91 507	94 990	186 497
45-49	83 643	87 395	171 038
50-54	72 013	75 661	147 674
55-59	57 655	61 897	119 552
60-64	44 178	49 089	93 267
65-69	32 794	36 802	69 596
70-74	20 096	23 911	44 007
75+	15 469	25 724	41 193
Medan	1 225 201	1 235 657	2 460 858

Catatan/Note: Hasil Proyeksi Penduduk Interim 2020–2023 (Pertengahan tahun/Juni)/
The result of Interim Population Projection 2020–2023 (mid year/June)

Sumber : BPS

Source : BPS-Statistics Indonesia

PENDUDUK DAN KETENAGAKERJAAN

Tabel/Table 3.1.3 Penduduk dan Rumah Tangga Menurut Kecamatan Tahun 2021
Population and Households by Subdistricts 2021

Kecamatan <i>Subdistricts</i>	Penduduk <i>Population</i>	Rumah tangga <i>Households</i>	Rata-rata Anggota Rumahtangga/ <i>Average Household Size</i>
(1)	(2)	(3)	(4)
1. Medan Tuntungan	98 561	22 932	4,30
2. Medan Johor	154 096	35 217	4,38
3. Medan Amplas	130 882	29 935	4,37
4. Medan Denai	171 908	37 925	4,53
5. Medan Area	118 710	26 497	4,48
6. Medan Kota	85 563	20 073	4,26
7. Medan Maimun	50 063	11 537	4,34
8. Medan Polonia	60 389	13 642	4,43
9. Medan Baru	36 545	9 855	3,71
10. Medan Selayang	103 208	27 386	3,77
11. Medan Sunggal	130 193	30 161	4,32
12. Medan Helvetia	166 332	36 569	4,55
13. Medan Petisah	72 587	17 769	4,09
14. Medan Barat	90 156	20 862	4,32
15. Medan Timur	117 314	27 147	4,32
16. Medan Perjuangan	104 432	24 958	4,18
17. Medan Tembung	147 209	32 917	4,47
18. Medan Deli	190 822	43 243	4,41
19. Medan Labuhan	135 589	29 921	4,53
20. Medan Marelan	186 391	41 837	4,46
21. Medan Belawan	109 908	24 236	4,53
Medan	2 460 858	564 619	4,36

Catatan/Note: Hasil Proyeksi Penduduk Interim 2020–2023 (Pertengahan tahun/Juni)/
The result of Interim Population Projection 2020–2023 (mid year/June)

Sumber : BPS

Source : BPS-Statistics Indonesia

3.2 KETENAGAKERJAAN

EMPLOYMENT

Tabel/Table 3.2.1 Jumlah Penduduk Berumur 15 Tahun Ke Atas Menurut Jenis Kegiatan Selama Seminggu yang Lalu dan Jenis Kelamin di Kota Medan, 2021
Population Aged 15 Years and Over by Type of Activity During The Previous Week and Sex in Medan Municipality, 2021

Kegiatan Utama <i>Main Activity</i>	Jenis Kelamin <i>Sex</i>		Jumlah <i>Total</i>
	Laki-Laki <i>Male</i>	Perempuan <i>Female</i>	
(1)	(2)	(3)	(4)
Angkatan Kerja <i>Economically Active</i>	663 626	456 534	1 120 160
Bekerja/ <i>Working</i>	598 987	400 108	999 095
Pengangguran Terbuka/ <i>Unemployment</i>	64 639	56 426	121 065
Bukan Angkatan Kerja <i>Economically Inactive</i>	219 742	462 064	681 806
Sekolah/ <i>Attending School</i>	92 772	87 284	180 056
Mengurus Rumah Tangga/ <i>Housekeeping</i>	40 062	339 430	379 492
Lainnya/ <i>Others</i>	86 908	35 350	122 258
Jumlah/<i>Total</i>	883 368	918 598	1 801 966
Tingkat Partisipasi Angkatan Kerja <i>Economically Active</i> <i>Participation Rate</i>	75,12	49,7	62,16
Tingkat Pengangguran/<i>Unemployment</i> <i>Rate</i>	9,74	12,36	10,81

Sumber : BPS-Survei Angkatan Kerja Nasional, Agustus 2021

Source : National Labour Force Survey, August 2021

PENDUDUK DAN KETENAGAKERJAAN

Tabel/Table 3.2.2 Jumlah Penduduk Berumur 15 Tahun Ke Atas Menurut Pendidikan Tertinggi yang Ditamatkan dan Jenis Kegiatan Selama Seminggu Yang Lalu di Kota Medan, 2021
Population Aged 15 Years and Over by Educational Attainment and Type of Activity During The Previous Week in Medan City, 2021

Pendidikan Tertinggi yang Ditamatkan <i>Educational Attainment</i>	Angkatan Kerja/ <i>Economically Active</i>		
	Bekerja <i>Working</i>	Pengangguran Terbuka <i>Unemployment</i>	Jumlah Total
(1)	(2)	(3)	(4)
Tidak/Belum Pernah Sekolah/ Tidak/Belum Tamat SD/ Sekolah Dasar <i>No Schooling/Not Yet Completed Primary School/ Primary School</i>	101 574	13 486	115 060
Sekolah Menengah Pertama <i>Junior High School</i>	149 898	16 807	166 705
Sekolah Menengah Atas <i>Senior High School</i>	285 184	40 365	325 549
Sekolah Menengah Atas Kejuruan <i>Vocational Senior High School</i>	233 363	22 957	256 320
Diploma I/II/III/Akademi <i>Diploma I/II/III/Academy</i>	44 952	9 277	54 229
Diploma IV/Universitas <i>Diploma IV/University</i>	184 124	18 173	202 297
Jumlah/Total	999 095	121 065	1 120 160

Sumber : BPS-Survei Angkatan Kerja Nasional, Agustus 2021

Source : *National Labour Force Survey, August 2021*

POPULATION AND EMPLOYMENT

Lanjutan Tabel/Continued table 3.2.2

Pendidikan Tertinggi yang Ditamatkan <i>Educational Attainment</i>	Bukan Angkatan Kerja/ Not Economically Active				Jumlah <i>Total</i>
	Sekolah <i>Attending Schooling</i>	Mengurus Rumah Tangga <i>House Keeping</i>	Lainnya <i>Others</i>	Jumlah <i>Total</i>	
(1)	(5)	(6)	(7)	(8)	(9)
Tidak/Belum Pernah Sekolah/ Tidak/Belum Tamat SD/ Sekolah Dasar <i>No Schooling/Not Yet Completed Primary School/ Primary School</i>	9 188	66 119	30 480	105 787	220 847
Sekolah Menengah Pertama <i>Junior High School</i>	89 322	57 165	14 336	160 823	327 528
Sekolah Menengah Atas <i>Senior High School</i>	65 238	124 581	37 414	227 233	552 782
Sekolah Menengah Atas Kejuruan <i>Vacational Senior High School</i>	12 234	76 645	22 743	111 622	367 942
Diploma I/II/III/Akademi <i>Diploma I/II/III/Academy</i>	905	16 534	4 219	21 658	75 887
Diploma IV/Universitas <i>Diploma IV/University</i>	3 169	38 448	13 066	54 683	256 980
Jumlah/Total	180 056	379 492	122 258	681 806	1 801 966

Sumber : BPS-Survei Angkatan Kerja Nasional, Agustus 2021

Source : National Labour Force Survey, August 2021

PENDUDUK DAN KETENAGAKERJAAN

Tabel/Table 3.2.3 Jumlah Penduduk Berumur 15 Tahun Ke Atas Yang Bekerja Selama Seminggu Yang Lalu Menurut Kelompok Umur dan Jenis Kelamin di Kota Medan, 2021
Population Aged 15 Years and Over Who Worked During The Previous Week by Age Group and Sex in Medan City, 2021

Kelompok Umur <i>Age Group</i>	Jenis Kelamin <i>Sex</i>		Jumlah <i>Total</i>
	Laki-Laki <i>Male</i>	Perempuan <i>Female</i>	
(1)	(2)	(3)	(4)
15-19			
19-24			
25-29			
30-34			
35-39			
40-44			
45-49			
50-54			
55-59			
60+			
Jumlah/Total			

Sumber : BPS-Survei Angkatan Kerja Nasional, Agustus 2021

Source : *National Labour Force Survey, August 2021*

POPULATION AND EMPLOYMENT

Tabel/Table 3.2.4 Jumlah Penduduk Berumur 15 Tahun Ke Atas Yang Bekerja Selama Seminggu Yang Lalu Menurut Lapangan Pekerjaan Utama (17 Kategori) dan Jenis Kelamin di Kota Medan, 2021
Population Aged 15 Years and Over Who Worked During The Previous Week by Main Industry (17 Categories) and Sex in Medan City, 2021

	Lapangan Pekerjaan Utama <i>Main Industry</i>	Laki-laki <i>Male</i>	Perempuan <i>Female</i>	Jumlah <i>Total</i>
	(1)	(2)	(3)	(4)
A	Pertanian, Kehutanan, dan Perikanan/ <i>Agriculture, Forestry, and Fishing</i>			
B	Pertambangan dan Penggalian/ <i>Mining and Quarrying</i>			
C	Industri Pengolahan/ <i>Manufacturing</i>			
D	Pengadaan Listrik dan Gas/ <i>Electricity and Gas Supply</i>			
E	Pengadaan Air, Pengelolaan Sampah, Limbah, dan Daur Ulang/ <i>Water Supply, Waste Management, Waste, and Recycling</i>			
F	Bangunan/ <i>Construction</i>			
G	Perdagangan Besar dan Eceran; Reparasi dan Perawatan Mobil dan Sepeda Motor/ <i>Wholesale and Retail Trade; Repair of Motor Vehicles and Motorcycles</i>			
H	Transportasi dan Pergudangan/ <i>Transportation and Storage</i>			

Sumber : BPS-Survei Angkatan Kerja Nasional, Agustus 2021

Source : National Labour Force Survey, August 2021

Lanjutan Tabel/*Continued Table* 3.2.4

	Lapangan Pekerjaan Utama <i>Main Industry</i>	Laki-laki <i>Male</i>	Perempuan <i>Female</i>	Jumlah <i>Total</i>
	(1)	(2)	(3)	(4)
I	Penyediaan Akomodasi Makan dan Minum/ <i>Accommodation and Food Service Activities</i>			
J	Informasi dan Komunikasi/ <i>Information and Communication</i>			
K	Jasa Keuangan dan Asuransi/ <i>Financial and Insurance Activities,</i>			
L	Real Estate/ <i>Real Estate Activities</i>			
M,N	Jasa Perusahaan/ <i>Business Activities</i>			
O	Administrasi Pemerintahan, Pertahanan, dan Jaminan Sosial Wajib/ <i>Public Administration and Defence; Cumpolsory Social Security</i>			
P	Pendidikan/ <i>Education</i>			
Q	Jasa Kesehatan dan Kegiatan Sosial/ <i>Human Health and Social Work Activities</i>			
R,S,T,U	Jasa Lainnya/ <i>Other Service Activities</i>			
<hr/>				
Jumlah/Total				

Sumber : BPS-Survei Angkatan Kerja Nasional, Agustus 2021

Source : *National Labour Force Survey, August 2021*

POPULATION AND EMPLOYMENT

Tabel/Table 3.2.5 Jumlah Penduduk Berumur 15 Tahun Ke Atas yang Bekerja Selama Seminggu yang Lalu Menurut Jumlah Jam Kerja Seluruhnya dan Jenis Kelamin di Kota Medan, 2021
Population Aged 15 Years and Over Who Worked During the Previous Week by Total Working Hours and Sex in Medan City, 2021

Jumlah Jam Kerja Seluruhnya (jam) <i>Total Working Hours (hours)</i>	Jenis Kelamin <i>Sex</i>		
	Laki-Laki <i>Male</i>	Perempuan <i>Female</i>	Jumlah <i>Total</i>
(1)	(2)	(3)	(4)
0			
1-14			
15-24			
25-34			
35-40			
41+			
Jumlah/Total			

Sumber : BPS-Survei Angkatan Kerja Nasional, Agustus 2021

Source : National Labour Force Survey, August 2021

PENDUDUK DAN KETENAGAKERJAAN

Tabel/Table 3.2.6 Jumlah Penduduk Berumur 15 Tahun Ke Atas yang Bekerja Selama Seminggu yang Lalu Menurut Jumlah Jam Kerja Pada Pekerjaan Utama dan Jenis Kelamin di Kota Medan, 2021
Population Aged 15 Years and Over Who Worked During the Previous Week by Number of Working Hours on Main Industry and Sex in Medan City, 2021

Jumlah Jam Kerja Pada Pekerjaan Utama (jam) <i>Number of Working Hours on Main Industry (hours)</i>	Jenis Kelamin <i>Sex</i>		
	Laki-Laki <i>Male</i>	Perempuan <i>Female</i>	Jumlah <i>Total</i>
(1)	(2)	(3)	(4)
0			
1-7			
8-14			
15-24			
25-34			
35-40			
41+			
Jumlah/Total			

Sumber : BPS-Survei Angkatan Kerja Nasional, Agustus 2021

Source : *National Labour Force Survey, August 2021*

POPULATION AND EMPLOYMENT

Tabel/Table 3.2.7 Jumlah Penduduk Berumur 15 Tahun Ke Atas yang Bekerja Selama Seminggu yang Lalu Menurut Status Pekerjaan Utama dan Jenis Kelamin di Kota Medan, 2021
Population Aged 15 Years and Over Who Worked During the Previous Week by Main Employment Status and Sex in Medan City, 2021

Status Pekerjaan Utama <i>Main Employment Status</i>	Jenis Kelamin/Sex		
	Laki-Laki <i>Male</i>	Perempuan <i>Female</i>	Jumlah <i>Total</i>
(1)	(2)	(3)	(4)
1. Berusaha sendiri/ <i>Own account worker</i>	123 420	93 312	216 732
2. Berusaha dibantu buruh tidak tetap/ buruh tidak dibayar/ <i>Employer assisted by temporary worker/ unpaid worker</i>	30 462	30 278	60 740
3. Berusaha dibantu buruh tetap/ buruh dibayar/ <i>Employer assisted permanent worker</i>	27 583	9 390	36 973
4. Buruh/Karyawan/Pegawai/ <i>Employee</i>	346 582	202 616	549 198
5. Pekerja bebas di pertanian/ <i>Casual employee in agriculture</i>	11 388	1 243	12 631
6. Pekerja bebas di non pertanian/ <i>Casual employee not in agriculture</i>	40 499	19 026	59 525
7. Pekerja tidak dibayar/ <i>Unpaid worker</i>	19 053	44 243	63 296
Jumlah/Total	598 987	400 108	999 095

Sumber : BPS-Survei Angkatan Kerja Nasional, Agustus 2021

Source : National Labour Force Survey, August 2021

PENDUDUK DAN KETENAGAKERJAAN

Tabel/Table 3.2.8 Jumlah Penduduk Berumur 15 Tahun Keatas yang Bekerja Selama Seminggu yang Lalu Menurut Pendidikan Tertinggi yang Ditamatkan dan Jenis Kelamin di Kota Medan, 2021
Population Aged 15 Years and Over Who Worked During the Previous Week by Educational Attainment and Sex in Medan City, 2021

Pendidikan Tertinggi yang Ditamatkan <i>Educational Attainment</i>	Laki-Laki <i>Male</i>	Perempuan <i>Female</i>	Jumlah <i>Total</i>
(1)	(2)	(3)	(4)
Tidak/Belum Pernah Sekolah/Tidak/Belum Tamat SD/Sekolah Dasar <i>No Schooling/ Not Yet Completed Primary School/ Primary School</i>	57 976	43 598	101 574
Sekolah Menengah Pertama <i>Junior High School</i>	90 496	59 402	149 898
Sekolah Menengah Atas <i>Senior High School</i>	171 199	113 985	285 184
Sekolah Menengah Atas Kejuruan <i>Vocational Senior High School</i>	157 396	75 967	233 363
Diploma I/II/III/Akademi <i>Diploma I/II/III/Academy</i>	18 421	26 531	44 952
Diploma IV/Universitas <i>Diploma IV/University</i>	103 499	80 625	184 124
Jumlah/Total	598 987	400 108	999 095

Sumber : BPS-Survei Angkatan Kerja Nasional, Agustus 2021

Source : National Labour Force Survey, August 2021

POPULATION AND EMPLOYMENT

Tabel/Table 3.2.9 Jumlah Penduduk Berumur 15 Tahun Ke Atas Yang Termasuk Angkatan Kerja Menurut Golongan Umur dan Jenis Kelamin di Kota Medan, 2021
Population Aged 15 Years and Over Who Are In Labor Force by Age Group and Sex in Medan City, 2021

Kelompok Umur <i>Age Group</i>	Jenis Kelamin <i>Sex</i>		Jumlah <i>Total</i>
	Laki-Laki <i>Male</i>	Perempuan <i>Female</i>	
(1)	(2)	(3)	(4)
15-19	26 496	26 231	52 727
19-24	82 523	69 634	152 157
25-29	95 367	63 877	159 244
30-34	89 023	52 280	141 303
35-39	86 518	53 430	139 948
40-44	76 308	51 875	128 183
45-49	64 282	47 243	111 525
50-54	56 153	34 787	90 940
55-59	39 180	26 701	65 881
60+	47 776	30 476	78 252
Jumlah/Total	663 626	456 534	1 120 160

Sumber : BPS-Survei Angkatan Kerja Nasional, Agustus 2021
Source : National Labour Force Survey, August 2021

PENDUDUK DAN KETENAGAKERJAAN

Tabel/Table 3.2.10 Jumlah Penduduk Berumur 15 Tahun Keatas yang Termasuk Angkatan Kerja Menurut Pendidikan Tertinggi yang Ditamatkan dan Jenis Kelamin di Kota Medan, 2021
Population Aged 15 Years and Over Who Are In Labor Force by Educational Attainment and Sex in Medan City, 2021

Pendidikan Tertinggi yang Ditamatkan <i>Educational Attainment</i>	Laki-Laki <i>Male</i>	Perempuan <i>Female</i>	Jumlah <i>Total</i>
(1)	(2)	(3)	(4)
Tidak/Belum Pernah Sekolah/Tidak/Belum Tamat SD/Sekolah Dasar <i>No Schooling/ Not Yet Completed Primary School/ Primary School</i>	62 751	52 309	115 060
Sekolah Menengah Pertama <i>Junior High School</i>	100 110	66 595	166 705
Sekolah Menengah Atas <i>Senior High School</i>	196 263	129 286	325 549
Sekolah Menengah Atas Kejuruan <i>Vacational Senior High School</i>	169 123	87 197	256 320
Diploma I/II/III/Akademi <i>Diploma I/II/III/Academy</i>	25 553	28 676	54 229
Diploma IV/Universitas <i>Diploma IV/University</i>	109 826	92 471	202 297
Jumlah/Total	663 626	456 534	1 120 160

Sumber : BPS-Survei Angkatan Kerja Nasional, Agustus 2021

Source : National Labour Force Survey, August 2021

POPULATION AND EMPLOYMENT

Tabel/Table 3.2.11 Jumlah Pencari Kerja Terdaftar Menurut Tingkat Pendidikan Tertinggi yang Ditamatkan dan Jenis Kelamin di Kota Medan, 2021
Number of Registered Job Applicants by Educational Attainment and Sex in Medan Municipality, 2021

Status Pekerjaan Utama <i>Main Employment Status</i>	Jenis Kelamin/Sex			
	Laki-Laki <i>Male</i>	Perempuan <i>Female</i>	Jumlah <i>Total</i>	
(1)	(2)	(3)	(4)	
Sekolah Dasar <i>Primary School</i>	1	1	2	
Sekolah Menengah Pertama <i>Junior High School</i>	2	1	3	
Sekolah Menengah Atas <i>Senior High School</i>	200	113	313	
Diploma I/II/III/Akademi/ Universitas <i>Diploma I/II/III/Academy/ University</i>	273	264	537	
Jumlah/Total	2021	476	379	855
	2020	573	801	1 374
	2019	1 292	2 542	3 834
	2018	1 301	3 170	4 471
	2017	2 342	4 413	6 755

Sumber : Dinas Ketenagakerjaan Kota Medan
 Source : *Departement Manpower, Medan Municipality*

PENDUDUK DAN KETENAGAKERJAAN

Tabel/Table 3.2.12 Pemohon Izin Tenaga Kerja Asing Menurut Lapangan Usaha Dan Jenis Kelamin Tahun 2021
Number of permit issues of Foreign workers Stayed by Sectors and Sex 2021

Lapangan Usaha <i>Sector</i>	Laki-laki <i>Male</i>	Perempuan <i>Female</i>	Jumlah <i>Total</i>	
(1)	(2)	(3)	(4)	
1. Pertanian, peternakan, kehutanan, perburuan dan perikanan <i>Agriculture</i>	15	2	17	
2. Pertambangan dan Penggalian <i>Mining and Quarrying</i>	-	-	-	
3. Industri Pengolahan <i>Manufacturing Industry</i>	57	6	63	
4. Listrik, Gas dan Air <i>Electrimunicipality, Gas and Water Supply</i>	4	-	4	
5. Bangunan <i>Construction</i>	2	-	2	
6. Perdagangan, Hotel dan Restoran <i>Trade, Hotels and restaurants</i>	15	3	18	
7. Angkutan, pergudangan dan Komunikasi <i>Transportation, warehouse and Communication</i>	-	-	-	
8. Keuangan, asuransi, usaha persewaan bangunan/tanah dan jasa perusahaan <i>Finance, insurance and firms services</i>	-	-	-	
9. Jasa Kemasyarakatan, sosial dan perorangan <i>Society, social and individual services</i>	-	-	-	
10. Pendidikan	32	25	57	
Jumlah/Total	2021	125	36	161
	2020	100	61	161
	2019	154	70	224
	2018	97	48	145
	2017	88	58	146
	2016	99	78	176
	2015	107	42	149
	2014	101	49	150

Sumber : Dinas Ketenagakerjaan Kota Medan

Source : *Departement Manpower, Medan Municipality*

POPULATION AND EMPLOYMENT

Tabel/Table 3.2.13 Lowongan Pekerjaan Yang Terdaftar Menurut Lapangan Usaha Tahun 2015-2021
Number of vacancies registered by Sector 2015-2021

Lapangan Usaha Sector	Terdaftar/Registered	
	Laki-laki Male	Perempuan Female
(1)	(2)	(3)
1. Pertanian, peternakan dan perikanan <i>Agriculture</i>	-	-
2. Pertambangan dan Penggalian <i>Mining and Quarrying</i>	-	-
3. Industri Pengolahan <i>Manufacturing Industry</i>	-	-
4. Listrik, Gas dan Air <i>Electrimunicipality, Gas and Water Supply</i>	-	-
5. Bangunan <i>Construction</i>	-	-
6. Perdagangan, Hotel dan Restoran <i>Trade, Hotels and restaurants</i>	4	1
7. Angkutan, pergudangan dan Komunikasi <i>Transportation, warehouse and Communication</i>	20	30
8. Keuangan, asuransi, usaha persewaan bangunan/tanah dan jasa perusahaan <i>Finance, insurance and firms services</i>	21	30
9. Jasa Masyarakat, sosial dan perorangan <i>Society, social and individual services</i>	26	26
Jumlah/Total	71	87
	2020	385
	2019	1 801
	2018	2 211
	2017	2 355
	2016	1 545
	2015	1 267

Sumber : Dinas Ketenagakerjaan Kota Medan
Source : *Departement Manpower, Medan Municipality*

PENDUDUK DAN KETENAGAKERJAAN

Tabel/Table 3.2.14 Jumlah Pencari Kerja yang Terdaftar Menurut Jenis Kelamin dan Tingkat Pendidikan Tahun 2015-2021
Number of registered Job Seekers by Sex and Education 2015-2021

Tahun/ Tingkat Pendidikan Year/Education	Yang Belum Di-tempatkan pada Tahun Yang Lalu <i>Not yet been Placed in Previous Year</i>		Yang Terdaftar pada Tahun Ini <i>Registered in Current Year</i>		
	Laki-laki <i>Male</i>	Perempuan <i>Female</i>	Laki-laki <i>Male</i>	Perempuan <i>Female</i>	
(1)	(2)	(3)	(4)	(5)	
SD <i>Elementary School</i>	-	-	1	1	
SLTP <i>Junior High School</i>	-	-	2	1	
SLTA <i>Senior High School</i>	2 770	1 849	200	113	
Sarjana <i>University</i>	3 318	3 593	270	261	
Jumlah/Total	2021	6 088	5 442	473	376
	2020	6 100	5 453	573	801
	2019	5 736	5 137	1 292	2 542
	2018	5 437	4 746	1 301	3 170
	2017	12 800	10 419	2 342	4 413
	2016	12 860	10 419	811	2 186
	2015	1 730	2 929	1 121	2 006

POPULATION AND EMPLOYMENT

Lanjutan Tabel/Continued table 3.2.14

Tahun/ Tingkat Pendidikan Year/Education	Yang Ditempatkan Dalam Tahun ini <i>Have been Placed in Current Year</i>		Yang Dihapuskan Dalam Tahun ini <i>Have been Deleted in Current Year</i>	
	Laki-laki <i>Male</i>	Perempuan <i>Female</i>	Laki-laki <i>Male</i>	Perempuan <i>Female</i>
(1)	(6)	(7)	(8)	(9)
SD <i>Elementary School</i>	-	-	-	1
SLTP <i>Junior High School</i>	-	-	-	1
SLTA <i>Senior High School</i>	40	23	466	651
Sarjana <i>University</i>	40	71	316	367
Jumlah/Total				
2021	80	94	782	1 020
2020	93	385	116	100
2019	591	1 801	431	514
2018	405	2 211	316	462
2017	633	2 622	210	371
2016	236	1 545	208	501
2015	171	1 267	1 375	1 821

PENDUDUK DAN KETENAGAKERJAAN

Lanjutan Tabel/Continued table 3.2.14

Tahun/ Tingkat Pendidikan Year/Education	Yang Belum Ditempatkan Tahun ini Not yet been Placed in Current Year	
	Laki-laki Male	Perempuan Female
(1)	(10)	(11)
SD Elementary School	1	-
SLTP Junior High School	1	-
SLTA Senior High School	2 464	1 291
Sarjana University	3 256	3 436
Jumlah/Total	5 722	4 727
2021	6 100	5 453
2020	5 767	5 175
2019	5 437	4 746
2018	16 583	14 075
2017	*	*
2016	12 080	11 593
2015		

Sumber : Dinas Ketenagakerjaan Kota Medan

Source : Departement Manpower, Medan Municipality

POPULATION AND EMPLOYMENT

Tabel/Table 3.2.15 Jumlah Pencari Kerja yang Terdaftar Menurut Kelompok Umur Tahun 2016-2021
Number of registered Job Seekers by Age Group 2016-2021

Kelompok Umur <i>Age Group</i>	Tahun <i>Year</i>	Yang Belum Ditempatkan pada Tahun Yang Lalu <i>Not yet been Placed in Previous Year</i>	Yang Terdaftar pada Tahun Ini <i>Registered in Current Year</i>
(1)	(2)	(3)	(4)
10 – 29	2021	10 295	673
	2020	10 312	1 079
	2019	9 758	3 307
	2018	8 924	3 850
	2017	4 466	6 385
	2016	*	*
	30 – 54	2021	1 202
2020		1 211	282
2019		1 087	527
2018		1 231	621
2017		1 663	370
2016		*	*
55 Ke atas		2021	30
	2020	30	13
	2019	28	-
	2018	18	-
	2017	28	-
	2016	*	*
	JUMLAH <i>Total</i>	2021	11 527
2020		11 553	1 374
2019		10 873	3 834
2018		10 183	4 471
2017		6 157	6 755
2016		*	2 997

PENDUDUK DAN KETENAGAKERJAAN

Lanjutan Tabel/Continued table 3.2.15

Kelompok Umur <i>Age Group</i>	Tahun <i>Year</i>	Yang Ditempatkan Dalam Tahun ini <i>Have been Placed in Current Year</i>	Yang Dihapuskan Dalam Tahun ini <i>Have been Deleted in Current Year</i>	Yang Belum Ditempatkan Tahun ini <i>Not yet been Placed in Current Year</i>
(1)	(2)	(5)	(6)	(7)
10 – 29	2021	130	854	9 369
	2020	342	183	10 312
	2019	1 908	652	9 758
	2018	2 722	549	8 924
	2017	3 090	476	23 458
	2016	*	*	*
30 – 54	2021	30	201	1 048
	2020	125	33	1 211
	2019	484	293	1 087
	2018	1 023	229	1 231
	2017	165	105	7 088
	2016	*	*	*
55 Ke atas	2021	0	1	32
	2020	11	-	30
	2019	-	-	28
	2018	-	-	-
	2017	-	-	112
	2016	*	*	*
JUMLAH <i>Total</i>	2021	160	1 056	10 449
	2020	478	216	11 553
	2019	2 392	945	10 873
	2018	3 745	778	10 183
	2017	3 255	581	30 658
	2016	1 781	709	*

Sumber : Dinas Ketenagakerjaan Kota Medan

Source : *Departement Manpower, Medan Municipality*

POPULATION AND EMPLOYMENT

Tabel/Table 3.2.16 Upah Minimum Regional Menurut Lapangan Usaha Tahun 2018-2021
Minimum Wage by Sectors 2019 - 2021

Sektor / Sector	Terendah/ Tertinggi	Tahun / Year		
		2019	2020	2021
(1)	(2)	(3)	(4)	(5)
1. Pertanian	Terendah	-	-	-
	Tertinggi	-	-	-
1. Pertambangan/ Penggalian	Terendah	-	-	-
	Tertinggi	-	-	-
2. Industry	Terendah	3 118 315	3 383 684	3 383 684
	Tertinggi	3 415 298	3 705 940	3 705 940
3. Listrik,Gas & Air Minum	Terendah	3 266 807	3 544 812	3 544 812
	Tertinggi	3 266 807	3 544 812	3 544 812
4. Bangunan/ Konstruksi	Terendah	3 266 807	3 544 812	3 544 812
	Tertinggi	3 266 807	3 544 812	3 544 812
5. Perdagangan, Hotel, Restoran	Terendah	3 118 315	3 383 684	3 383 684
	Tertinggi	3 326 203	3 609 263	3 609 263
6. Angkutan	Terendah	3 295 505	3 577 037	3 577 037
	Tertinggi	3 295 505	3 577 037	3 577 037
7. Bank & Lembaga Keuangan	Terendah	3 415 298	3 705 940	3 705 940
	Tertinggi	3 415 298	3 705 940	3 705 940
8. Jasa Lainnya	Terendah	3 326 203	3 609 263	3 609 263
	Tertinggi	3 326 203	3 609 263	3 609 263
9. Jasa Kesehatan Manusia	Terendah	3 266 807	3 544 812	3 544 812
	Tertinggi	3 266 807	3 544 812	3 544 812
Upah Minimum Kota (UMK)		2 969 824,64	3 222 556,72	3 329 867

Sumber : Dinas Ketenagakerjaan Kota Medan

Source : Departement Manpower, Medan Municipality



<https://medankota.bps.go.id>

SOSIAL DAN KESEJAHTERAAN RAKYAT
SOCIAL AND WELFARE



Jumlah Murid Th 2021
Total Number of Students in 2021

SEKOLAH DASAR
ELEMENTARY SCHOOL

- NEGERI/PUBLIC : 82.735
- SWASTA/PRIVATE : 110.923

SEKOLAH MENENGAH
PERTAMA
JUNIOR HIGH SCHOOL

- NEGERI/PUBLIC : 36.389
- SWASTA/PRIVATE : 69.718

Jumlah Guru Th 2021
Total Number of Teachers in 2021

SEKOLAH DASAR
ELEMENTARY SCHOOL

- NEGERI/PUBLIC : 4.953
- SWASTA/PRIVATE) : 6.800

SEKOLAH MENENGAH
PERTAMA
JUNIOR HIGH SCHOOL

- NEGERI / PUBLIC : 1.932
- SWASTA/PRIVATE : 4.041



Jumlah Gedung SD Th 2021 sebanyak 888 dan Jumlah Gedung SMP Th 2021 sebanyak 388
The number of elementary school buildings in 2021 is 888 and the number of junior high school buildings in 2021 is 388

4.1 Pendidikan

Pembangunan pendidikan diupayakan untuk mencerdaskan masyarakat, untuk itu peningkatan sarana dan prasarana pendidikan mutlak di perlukan untuk menunjang keberhasilan pembangunan di bidang pendidikan. Di Kota Medan pada tahun 2020 terdapat 279 Raudhatul Athfal, 961 Sekolah Dasar/MI, 476 SMP/MTs , 250 SMA/MA, dan 163 SMK, dan sebanyak 72 perguruan tinggi, dengan jumlah siswa masing-masing Raudhatul Athfal sebanyak 15.743 orang, Sekolah Dasar/MI 255.206 orang, SMP/MTs sebanyak 132.354 orang, SMA/MA sebanyak 83.066 orang, untuk SMK sebanyak 58.129 orang.

4.2 Kesehatan

Dalam upaya meningkatkan derajat kesehatan masyarakat di Kota Medan pada tahun 2019 terdapat 77 buah Rumah Sakit, 2 Rumah Sakit Khusus, 39 Puskesmas, 1.390 Posyandu, yang didukung oleh 284 tenaga dokter umum, 580 perawat, dan 383 bidan.

4.3 Agama dan Sosial Lainnya

4.1 Education

Development of education is strived to educate the public, for the improvement of educational facilities and infrastructure is absolutely necessary to support the success of development in the field of education. In Medan Municipality in 2020 there are 279 Raudhatul Athfal, 961 elementary schools, 476 junior high schools, 250 high schools and 163 vocational high schools, and 72 college, with a total of 15,743 Raudhatul Athfal pupils, 255,206 pupils of primary schools, 132,354 pupils of junior high school, high schools as many as 83,066 pupils and for vocational as many as 52,129 pupils.

4.2 Health

In the effort to improve public health status in Medan Municipality in 2019 there are 77 Hospitals, 2 Special Hospitals, 39 Public Health Centers, 1,390 Integrated Service Post, supported by 284 doctors, 580 Nurse, and 383 Midwife.

Sebagian besar penduduk Kota Medan memeluk agama Islam. Sarana tempat peribadatan yang ada di Kota Medan adalah Masjid/Langgar /Musholla, Gereja, Vihara, dan kuil.

4.4 Kriminalitas

Selama tahun 2020 jumlah kejahatan yang terjadi di Kota Medan sebanyak 16.847, dengan 41 jenis kejahatan.

4.5 Kemiskinan dan Pembangunan Manusia

Kota Medan belum terbebas dari masalah kemiskinan. Berdasarkan hasil Susenas 2020, sekitar 7,54 persen penduduk berada di bawah garis kemiskinan yaitu sekitar 183,54 ribu jiwa. Jumlah penduduk miskin mengalami penurunan baik dari sisi persentasi maupun jumlah.

Sementara itu nilai Indeks Pembangunan Manusia Kota Medan juga mengalami peningkatan dari 80,97 pada tahun 2019 menjadi 80,98 pada tahun 2020. Indeks ini dibentuk dari

4.3 Religion and Other Social Affairs

Most of the population of Medan Municipality embraced Moslem. Means of worship place in Medan Municipality are Mosque / Langgar / Musholla, Church, Temple / Vihara, and Pura.

4.4 Crime

During 2020, the number of crimes that occurred in Medan Municipality was 16,847, with 41 types of crimes.

4.5 Poverty and Human Development

Medan Municipality is not yet free from poverty problem. Based on the result of Susenas 2020, about 7.54 percent of the population is below the poverty line of about 183.54 thousand inhabitants. The number of poor people decreased both in percentage and number.

Meanwhile the value of Human Development Index of Medan Municipality also increased from 80.97 in 2019 to 80.98 in 2020. This

SOSIAL DAN KESEJAHTERAAN RAKYAT

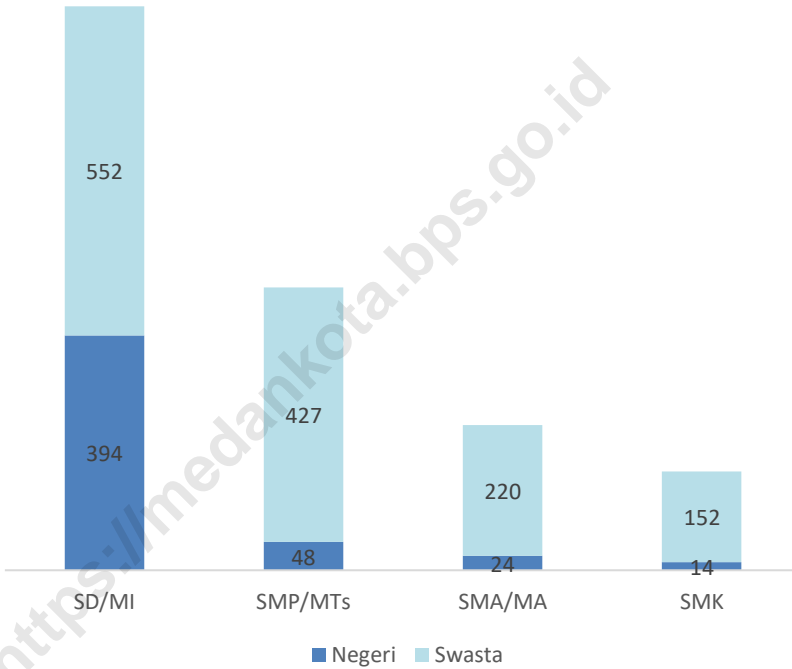
beberapa indikator yaitu Angka Harapan Hidup sebesar 73,14 tahun, Harapan Lama Sekolah sebesar 14,74 tahun, Rata-rata Lama Sekolah sebesar 11,39 tahun dan Pengeluaran Perkapita sebesar 14,89 juta/kapita/tahun.

index is formed from several indicators, namely Life Expectancy Rate of 73.14 years, Harapan Lama Sekolah 14.74 years, The Schools Average of 11.39 years and the Per capita expenses of 14.89 million / capita / years.

<https://medankota.bps.go.id>

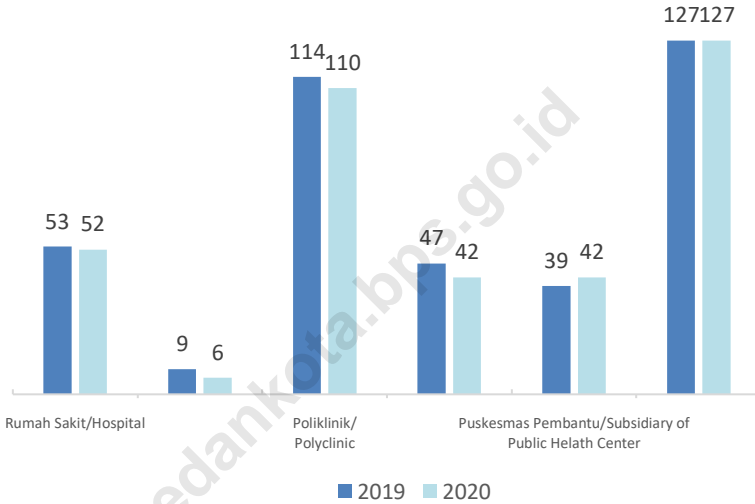
SOCIAL AND WELFARE

Gambar/Figures 4.1 Banyaknya Sekolah Menurut Status dan Kecamatan di Kota Medan, 2020
Number of Schools by Status School and Subdistrict in Medan Municipality, 2020



Sumber : Dinas Pendidikan Kota Medan
Source : Education Department of Medan Municipality

Gambar/Figures 4.2 Jumlah Kelurahan yang Memiliki Sarana Kesehatan Menurut Kecamatan di Kota Medan, 2019-2020
 Number of Villages Having Health Facilities by Subdistrict in Medan Municipality, 2019-2020



Sumber : BPS, Pendataan Potensi Desa (Podes)
 Source : BPS–Statistics Indonesia, Village Potential Data Collection

4.1 PENDIDIKAN

EDUCATION

Tabel/Table 4.1.1 Jumlah Sekolah, Guru, dan Murid taman Kanak-Kanak (TK) di Bawah Kementerian Pendidikan dan Kebudayaan Menurut Kecamatan di Kota Medan, 2021/2022
Number of Schools, teachers, and Pupils in Kindergarten Under the Ministry of education and culture by Subdistrict in Medan Municipality, 2021/2022

Kecamatan <i>Subdistrict</i>	Sekolah/Schools		
	Negeri <i>Public</i>	Swasta <i>Private</i>	Jumlah <i>Total</i>
(1)	(2)	(3)	(4)
1. Medan Tuntungan	-	27	27
2. Medan Johor	-	28	28
3. Medan Amplas	-	18	18
4. Medan Denai	-	30	30
5. Medan Area	-	15	15
6. Medan Kota	-	17	17
7. Medan Maimun	-	8	8
8. Medan Polonia	-	13	13
9. Medan Baru	-	18	18
10. Medan Selayang	-	22	22
11. Medan Sunggal	-	31	31
12. Medan Helvetia	1	36	37
13. Medan Petisah	-	18	18
14. Medan Barat	-	12	12
15. Medan Timur	-	22	22
16. Medan Perjuangan	-	20	20
17. Medan Tembung	-	21	21
18. Medan Deli	-	17	17
19. Medan Labuhan	1	26	27
20. Medan Marelan	-	23	23
21. Medan Belawan	-	6	6
Medan	2	428	430

Sumber : Kementerian Pendidikan dan Kebudayaan, data semester ganjil 2021/2022
Source : Ministry of Educations and Culture, 2021/2022 odd semester data

Lanjutan Tabel/*continued Table 4.1.1*

Kecamatan <i>Subdistrict</i>	Guru ¹ / <i>Teachers</i> ¹		
	Negeri <i>Public</i>	Swasta <i>Private</i>	Jumlah <i>Total</i>
(1)	(5)	(6)	(7)
1. Medan Tuntungan	-	93	93
2. Medan Johor	-	113	113
3. Medan Amplas	-	37	37
4. Medan Denai	-	123	123
5. Medan Area	-	43	43
6. Medan Kota	-	58	58
7. Medan Maimun	-	28	28
8. Medan Polonia	-	40	40
9. Medan Baru	-	74	74
10. Medan Selayang	-	80	80
11. Medan Sunggal	-	146	146
12. Medan Helvetia	6	113	119
13. Medan Petisah	-	68	68
14. Medan Barat	-	35	35
15. Medan Timur	-	113	113
16. Medan Perjuangan	-	74	74
17. Medan Tembung	-	60	60
18. Medan Deli	-	57	57
19. Medan Labuhan	8	66	74
20. Medan Marelan	-	90	90
21. Medan Belawan	-	9	9
Medan	14	1 520	1 534

Catatan/Note : ¹ Jumlah guru termasuk kepala sekolah dan guru/*The total of teachers including headmaster and teacher*

Sumber : Kementrian Pendidikan dan Kebudayaan, data semester ganjil 2021/2022

Source : *Ministry of Educations and Culture, 2021/2022 odd semester data*

Lanjutan Tabel/*continued Table 4.1.1*

Kecamatan <i>Subdistrict</i>	Murid/ <i>Pupils</i>		
	Negeri <i>Public</i>	Swasta <i>Private</i>	Jumlah <i>Total</i>
(1)	(8)	(9)	(10)
1. Medan Tuntungan	-	971	971
2. Medan Johor	-	854	854
3. Medan Amplas	-	371	371
4. Medan Denai	-	584	584
5. Medan Area	-	292	292
6. Medan Kota	-	505	505
7. Medan Maimun	-	239	239
8. Medan Polonia	-	204	204
9. Medan Baru	-	450	450
10. Medan Selayang	-	726	726
11. Medan Sunggal	-	1 100	1 100
12. Medan Helvetia	104	1 014	1 118
13. Medan Petisah	-	340	340
14. Medan Barat	-	430	430
15. Medan Timur	-	708	708
16. Medan Perjuangan	-	938	938
17. Medan Tembung	-	565	565
18. Medan Deli	-	467	467
19. Medan Labuhan	91	489	580
20. Medan Marelan	-	774	774
21. Medan Belawan	-	122	122
Medan	195	12 143	12 338

Sumber : Kementerian Pendidikan dan Kebudayaan, data semester ganjil 2021/2022

Source : *Ministry of Educations and Culture, 2021/2022 odd semester data*

Tabel/Table 4.1.2 Jumlah Sekolah, Guru, dan Murid Raudatul Athfal (RA) di Bawah Kementerian Agama Menurut Kecamatan di Kota Medan, 2021/2022
Number of Schools, Teachers, and Pupils in Raudatul Athfal (RA) Under the Ministry of religious affairs by Subdistrict in Medan Municipality, 2021/2022

Kecamatan <i>Subdistrict</i>	Sekolah <i>School</i>	Guru <i>Teachers</i>	Siswa <i>Pupils</i>
(1)	(2)	(3)	(4)
1. Medan Tuntungan	6	31	348
2. Medan Johor	19	90	762
3. Medan Amplas	19	95	715
4. Medan Denai	36	155	1 250
5. Medan Area	11	66	465
6. Medan Kota	5	18	168
7. Medan Maimun	4	15	187
8. Medan Polonia	11	50	370
9. Medan Baru	-	-	-
10. Medan Selayang	5	24	121
11. Medan Sunggal	15	79	694
12. Medan Helvetia	17	84	660
13. Medan Petisah	2	5	47
14. Medan Barat	7	37	299
15. Medan Timur	11	40	439
16. Medan Perjuangan	7	38	290
17. Medan Tembung	14	83	648
18. Medan Deli	16	108	1 027
19. Medan Labuhan	14	81	657
20. Medan Marelan	39	160	1 475
21. Medan Belawan	8	37	350
Medan	279	1 310	11 020

Catatan/ *Note*: Seluruh Raudatul Athfal (RA) berstatus swasta/*All Raudatul Athfal (RA) are private*

Sumber : Kementerian Agama, EMIS, Data Semester Ganjil

Source : *Ministry of Religious Affairs, EMIS, Odd Semester Data*

Tabel/Table 4.1.3 Jumlah Sekolah, Guru, dan Murid Sekolah dasar (SD) di Bawah Kementerian Pendidikan dan Kebudayaan Menurut Kecamatan di Kota Medan, 2021/2021
Number of Schools, Teachers, and Pupils in Primary Schools Under the Ministry of Education and Culture by Subdistrict in Medan Municipality, 2021/2022

Kecamatan Subdistrict	Sekolah/Schools		
	Negeri Public	Swasta Private	Jumlah Total
(1)	(2)	(3)	(4)
1. Medan Tuntungan	22	20	42
2. Medan Johor	23	30	53
3. Medan Amplas	22	17	39
4. Medan Denai	33	44	77
5. Medan Area	23	19	42
6. Medan Kota	18	20	38
7. Medan Maimun	11	13	24
8. Medan Polonia	5	12	17
9. Medan Baru	10	16	26
10. Medan Selayang	8	23	31
11. Medan Sunggal	17	33	50
12. Medan Helvetia	21	34	55
13. Medan Petisah	13	14	27
14. Medan Barat	10	20	30
15. Medan Timur	24	21	45
16. Medan Perjuangan	11	25	36
17. Medan Tembung	11	33	44
18. Medan Deli	21	36	57
19. Medan Labuhan	26	28	54
20. Medan Marelan	28	30	58
21. Medan Belawan	25	18	43
Medan	382	506	888

Sumber : Kementerian Pendidikan dan Kebudayaan, data semester ganjil 2021/2022
 Source : Ministry of Educations and Culture, 2021/2022 odd semester data

Lanjutan Tabel/*continued Table 4.1.3*

Kecamatan <i>Subdistrict</i>	Guru ¹ / <i>Teachers</i> ¹		
	Negeri <i>Public</i>	Swasta <i>Private</i>	Jumlah <i>Total</i>
(1)	(5)	(6)	(7)
1. Medan Tuntungan	277	250	527
2. Medan Johor	359	506	865
3. Medan Amplas	294	197	491
4. Medan Denai	378	575	953
5. Medan Area	268	302	570
6. Medan Kota	189	241	430
7. Medan Maimun	116	184	300
8. Medan Polonia	76	143	219
9. Medan Baru	129	198	327
10. Medan Selayang	128	298	426
11. Medan Sunggal	214	538	752
12. Medan Helvetia	291	500	791
13. Medan Petisah	134	130	264
14. Medan Barat	129	265	394
15. Medan Timur	285	298	583
16. Medan Perjuangan	121	397	518
17. Medan Tembung	175	348	523
18. Medan Deli	300	440	740
19. Medan Labuhan	336	417	753
20. Medan Marelan	448	408	856
21. Medan Belawan	306	165	471
Medan	4 953	6 800	11 753

Catatan/Note : ¹ Jumlah guru termasuk kepala sekolah dan guru/*The total of teachers including headmaster and teacher*

Sumber : Kementrian Pendidikan dan Kebudayaan, data semester ganjil 2021/2022

Source : *Ministry of Educations and Culture, 2021/2022 odd semester data*

Lanjutan Tabel/*continued Table 4.1.3*

Kecamatan <i>Subdistrict</i>	Murid/ <i>Pupils</i>		
	Negeri <i>Public</i>	Swasta <i>Private</i>	Jumlah <i>Total</i>
(1)	(8)	(9)	(10)
1. Medan Tuntungan	3 520	4 161	7 681
2. Medan Johor	6 706	7 206	13 912
3. Medan Amplas	4 485	2 783	7 268
4. Medan Denai	5 519	8 976	14 495
5. Medan Area	3 930	4 612	8 542
6. Medan Kota	2 247	4 347	6 594
7. Medan Maimun	1 596	2 749	4 345
8. Medan Polonia	1 571	1 626	3 197
9. Medan Baru	1 773	2 108	3 881
10. Medan Selayang	1 956	3 832	5 788
11. Medan Sunggal	3 893	8 069	11 962
12. Medan Helvetia	5 040	8 700	13 740
13. Medan Petisah	2 022	1 844	3 866
14. Medan Barat	1 128	4 510	5 638
15. Medan Timur	4 798	4 667	9 465
16. Medan Perjuangan	2 163	6 188	8 351
17. Medan Tembung	2 390	5 614	8 004
18. Medan Deli	6 813	10 248	17 061
19. Medan Labuhan	6 969	7 895	14 864
20. Medan Marelan	8 306	6 963	15 269
21. Medan Belawan	5 910	3 825	9 735
Medan	82 735	110 923	193 658

Sumber : Kementerian Pendidikan dan Kebudayaan, data semester ganjil 2021/2022

Source : Ministry of Educations and Culture, 2021/2022 odd semester data

Tabel/Table 4.1.4 Jumlah Sekolah, Guru, dan Murid Madrasah Ibtidaiyah (MI) di Bawah Kementerian agama Menurut Kecamatan di Kota Medan, 2021/2022
Number of Schools, Teachers, and Pupils in Madrasah Ibtidaiyah (MI) Under the Ministry of Religious Affairs by Subdistrict in Medan Municipality, 2021/2022

Kecamatan Subdistrict	Sekolah/Schools		
	Negeri Public	Swasta Private	Jumlah Total
(1)	(2)	(3)	(4)
1. Medan Tuntungan	-	4	4
2. Medan Johor	-	4	4
3. Medan Amplas	1	4	5
4. Medan Denai	1	9	10
5. Medan Area	-	1	1
6. Medan Kota	-	2	2
7. Medan Maimun	-	-	-
8. Medan Polonia	-	4	4
9. Medan Baru	-	-	-
10. Medan Selayang	1	1	2
11. Medan Sunggal	1	4	5
12. Medan Helvetia	-	1	1
13. Medan Petisah	1	1	2
14. Medan Barat	1	-	1
15. Medan Timur	1	2	3
16. Medan Perjuangan	-	2	2
17. Medan Tembung	2	10	12
18. Medan Deli	-	5	5
19. Medan Labuhan	2	5	7
20. Medan Marelan	-	18	18
21. Medan Belawan	1	2	3
Medan	12	80	92

Lanjutan Tabel/*continued Table 4.1.4*

Kecamatan <i>Subdistrict</i>	Guru/Teachers		
	Negeri <i>Public</i>	Swasta <i>Private</i>	Jumlah <i>Total</i>
(1)	(5)	(6)	(7)
1. Medan Tuntungan	-	68	68
2. Medan Johor	-	41	41
3. Medan Amplas	25	86	111
4. Medan Denai	28	132	160
5. Medan Area	-	10	10
6. Medan Kota	-	15	15
7. Medan Maimun	-	-	-
8. Medan Polonia	-	71	71
9. Medan Baru	-	-	-
10. Medan Selayang	24	12	36
11. Medan Sunggal	36	57	93
12. Medan Helvetia	-	10	10
13. Medan Petisah	15	9	24
14. Medan Barat	39	-	39
15. Medan Timur	40	16	56
16. Medan Perjuangan	-	25	25
17. Medan Tembung	135	107	242
18. Medan Deli	-	44	44
19. Medan Labuhan	59	67	126
20. Medan Marelan	-	194	194
21. Medan Belawan	37	36	73
Medan	438	1 009	1 447

Lanjutan Tabel/*continued Table 4.1.4*

Kecamatan <i>Subdistrict</i>	Murid/ <i>Pupils</i>		
	Negeri <i>Public</i>	Swasta <i>Private</i>	Jumlah <i>Total</i>
(1)	(8)	(9)	(10)
1. Medan Tuntungan	-	1 430	1 430
2. Medan Johor	-	864	864
3. Medan Amplas	584	1 299	1 883
4. Medan Denai	572	2 197	2 769
5. Medan Area	-	121	121
6. Medan Kota	-	324	324
7. Medan Maimun	-	-	-
8. Medan Polonia	-	1 395	1 395
9. Medan Baru	-	-	-
10. Medan Selayang	495	207	702
11. Medan Sunggal	503	1 023	1 526
12. Medan Helvetia	-	144	144
13. Medan Petisah	270	76	346
14. Medan Barat	675	-	675
15. Medan Timur	589	250	839
16. Medan Perjuangan	-	380	380
17. Medan Tembung	1 889	1 811	3 700
18. Medan Deli	-	1 065	1 065
19. Medan Labuhan	699	1 140	1 839
20. Medan Marelan	-	3 268	3 268
21. Medan Belawan	493	578	1 071
Medan	6 769	17 627	24 396

Sumber : Kementerian Agama, EMIS, Data Semester Ganjil

Source : *Ministry of Religious Affairs, EMIS, Odd Semester Data*

Tabel/Table 4.1.5 Jumlah Sekolah, Guru, dan Murid Sekolah Menengah Pertama (SMP) di Bawah Kementerian Pendidikan dan Kebudayaan Menurut Kecamatan di Kota Medan, 2021/2022
Number of Schools, Teachers, and Pupils in junior high Schools Under the Ministry of Education and Culture by Subdistrict in Medan Municipality, 2021/2022

Kecamatan Subdistrict	Sekolah/Schools		
	Negeri Public	Swasta Private	Jumlah Total
(1)	(2)	(3)	(4)
1. Medan Tuntungan	3	13	16
2. Medan Johor	2	24	26
3. Medan Amplas	2	13	15
4. Medan Denai	1	20	21
5. Medan Area	1	14	15
6. Medan Kota	5	20	25
7. Medan Maimun	2	9	11
8. Medan Polonia	-	11	11
9. Medan Baru	1	14	15
10. Medan Selayang	2	17	19
11. Medan Sunggal	1	21	22
12. Medan Helvetia	2	25	27
13. Medan Petisah	1	14	15
14. Medan Barat	3	10	13
15. Medan Timur	2	18	20
16. Medan Perjuangan	-	14	14
17. Medan Tembung	4	21	25
18. Medan Deli	4	21	25
19. Medan Labuhan	4	15	19
20. Medan Marelان	4	18	22
21. Medan Belawan	1	11	12
Medan	45	343	388

Sumber : Kementerian Pendidikan dan Kebudayaan, data semester ganjil 2021/2022
 Source : Ministry of Educations and Culture, 2021/2022 odd semester data

Lanjutan Tabel/*continued Table 4.1.5*

Kecamatan <i>Subdistrict</i>	Guru ¹ / <i>Teachers</i> ¹		
	Negeri <i>Public</i>	Swasta <i>Private</i>	Jumlah <i>Total</i>
(1)	(5)	(6)	(7)
1. Medan Tuntungan	119	165	284
2. Medan Johor	80	309	389
3. Medan Amplas	86	146	232
4. Medan Denai	51	185	236
5. Medan Area	30	188	218
6. Medan Kota	272	277	549
7. Medan Maimun	91	110	201
8. Medan Polonia	-	94	94
9. Medan Baru	50	108	158
10. Medan Selayang	97	205	302
11. Medan Sunggal	37	278	315
12. Medan Helvetia	106	300	406
13. Medan Petisah	40	183	223
14. Medan Barat	120	142	262
15. Medan Timur	62	208	270
16. Medan Perjuangan	-	138	138
17. Medan Tembung	195	240	435
18. Medan Deli	153	212	365
19. Medan Labuhan	155	203	358
20. Medan Marelan	158	233	391
21. Medan Belawan	30	117	147
Medan	1 932	4 041	5 973

Catatan/Note : ¹ Jumlah guru termasuk kepala sekolah dan guru/*The total of teachers including headmaster and teacher*

Sumber : Kementerian Pendidikan dan Kebudayaan, data semester ganjil 2021/2022

Source : *Ministry of Educations and Culture, 2021/2022 odd semester data*

Lanjutan Tabel/*continued Table 4.1.5*

Kecamatan <i>Subdistrict</i>	Murid/ <i>Pupils</i>		
	Negeri <i>Public</i>	Swasta <i>Private</i>	Jumlah <i>Total</i>
(1)	(8)	(9)	(10)
1. Medan Tuntungan	2 150	2 755	4 905
2. Medan Johor	1 515	4 775	6 290
3. Medan Amplas	1 618	2 064	3 682
4. Medan Denai	986	3 183	4 169
5. Medan Area	609	3 279	3 888
6. Medan Kota	4 881	5 787	10 668
7. Medan Maimun	1 661	1 563	3 224
8. Medan Polonia	-	956	956
9. Medan Baru	1 042	1 320	2 362
10. Medan Selayang	1 910	2 997	4 907
11. Medan Sunggal	564	4 273	4 837
12. Medan Helvetia	1 780	5 339	7 119
13. Medan Petisah	677	2 347	3 024
14. Medan Barat	2 442	3 396	5 838
15. Medan Timur	1 215	2 924	4 139
16. Medan Perjuangan	-	1 587	1 587
17. Medan Tembung	3 433	4 158	7 591
18. Medan Deli	3 058	4 354	7 412
19. Medan Labuhan	2 847	4 078	6 925
20. Medan Marelan	3 189	5 586	8 775
21. Medan Belawan	812	2 997	3 809
Medan	36 389	69 718	106 107

Sumber : Kementerian Pendidikan dan Kebudayaan, data semester ganjil 2021/2022

Source : Ministry of Educations and Culture, 2021/2022 odd semester data

Tabel/Table 4.1.6 Jumlah Sekolah, Guru, dan Murid Madrasah Tsanawiyah (MTs) di Bawah Kementerian agama Menurut Kecamatan di Kota Medan, 2021/2022
Number of Schools, Teachers, and Pupils in Madrasah Tsanawiyah (MTs) Under the Ministry of Religious Affairs by Subdistrict in Medan Municipality, 2021/2022

Kecamatan Subdistrict	Sekolah/Schools		
	Negeri Public	Swasta Private	Jumlah Total
(1)	(2)	(3)	(4)
1. Medan Tuntungan	-	4	4
2. Medan Johor	-	5	5
3. Medan Amplas	1	6	7
4. Medan Denai	-	5	5
5. Medan Area	-	7	7
6. Medan Kota	-	3	3
7. Medan Maimun	-	1	1
8. Medan Polonia	-	1	1
9. Medan Baru	-	3	3
10. Medan Selayang	-	-	-
11. Medan Sunggal	-	7	7
12. Medan Helvetia	1	3	4
13. Medan Petisah	-	2	2
14. Medan Barat	-	1	1
15. Medan Timur	-	7	7
16. Medan Perjuangan	-	3	3
17. Medan Tembung	1	8	9
18. Medan Deli	-	5	5
19. Medan Labuhan	-	7	7
20. Medan Marelan	-	11	11
21. Medan Belawan	-	2	2
Medan	3	91	94

Lanjutan Tabel/*continued Table* 4.1.6

Kecamatan <i>Subdistrict</i>	Guru/ <i>Teachers</i>		
	Negeri <i>Public</i>	Swasta <i>Private</i>	Jumlah <i>Total</i>
(1)	(5)	(6)	(7)
1. Medan Tuntungan	-	103	103
2. Medan Johor	-	119	119
3. Medan Amplas	95	137	232
4. Medan Denai	-	75	75
5. Medan Area	-	127	127
6. Medan Kota	-	39	39
7. Medan Maimun	-	16	16
8. Medan Polonia	-	3	3
9. Medan Baru	-	50	50
10. Medan Selayang	-	-	-
11. Medan Sunggal	-	136	136
12. Medan Helvetia	80	24	104
13. Medan Petisah	-	34	34
14. Medan Barat	-	11	11
15. Medan Timur	-	99	99
16. Medan Perjuangan	-	29	29
17. Medan Tembung	113	124	237
18. Medan Deli	-	65	65
19. Medan Labuhan	-	120	120
20. Medan Marelan	-	125	125
21. Medan Belawan	-	36	36
Medan	288	1 472	1 760

Lanjutan Tabel/*continued Table 4.1.6*

Kecamatan <i>Subdistrict</i>	Murid/ <i>Pupils</i>		
	Negeri <i>Public</i>	Swasta <i>Private</i>	Jumlah <i>Total</i>
(1)	(8)	(9)	(10)
1. Medan Tuntungan	-	2 180	2 180
2. Medan Johor	-	2 181	2 181
3. Medan Amplas	1 038	2 364	3 402
4. Medan Denai	-	584	584
5. Medan Area	-	1 675	1 675
6. Medan Kota	-	376	376
7. Medan Maimun	-	390	390
8. Medan Polonia	-	89	89
9. Medan Baru	-	364	364
10. Medan Selayang	-	-	-
11. Medan Sunggal	-	1 305	1 305
12. Medan Helvetia	690	449	1 139
13. Medan Petisah	-	348	348
14. Medan Barat	-	150	150
15. Medan Timur	-	960	960
16. Medan Perjuangan	-	173	173
17. Medan Tembung	1 195	1 552	2 747
18. Medan Deli	-	578	578
19. Medan Labuhan	-	1 807	1 807
20. Medan Marelan	-	1 639	1 639
21. Medan Belawan	-	891	891
Medan	2 923	20 055	22 978

Sumber : Kementerian Agama, EMIS, data semester ganjil

Source : Ministry of Religious Affairs, EMIS, Odd Semester Data

SOCIAL AND WELFARE

Tabel/Table 4.1.7 Jumlah Sekolah, Guru, dan Murid Sekolah Menengah Atas (SMA) di Bawah Kementerian Pendidikan dan Kebudayaan Menurut Kecamatan di Kota Medan, 2021/2022
Number of Schools, Teachers, and Pupils in Senior High Schools Under the Ministry of Education and Culture by Subdistrict in Medan Municipality, 2021/2022

Kecamatan Subdistrict	Sekolah/Schools		
	Negeri Public	Swasta Private	Jumlah Total
(1)	(2)	(3)	(4)
1. Medan Tuntungan	1	8	9
2. Medan Johor	1	17	18
3. Medan Amplas	-	6	6
4. Medan Denai	2	9	11
5. Medan Area	1	10	11
6. Medan Kota	4	17	21
7. Medan Maimun	-	4	4
8. Medan Polonia	2	7	9
9. Medan Baru	-	10	10
10. Medan Selayang	-	9	9
11. Medan Sunggal	1	12	13
12. Medan Helvetia	1	18	19
13. Medan Petisah	1	9	10
14. Medan Barat	1	9	10
15. Medan Timur	1	12	13
16. Medan Perjuangan	-	8	8
17. Medan Tembung	1	12	13
18. Medan Deli	-	6	6
19. Medan Labuhan	3	3	6
20. Medan Marelán	1	9	10
21. Medan Belawan	-	3	3
Medan	21	198	219

Lanjutan Tabel/*continued Table 4.1.7*

Kecamatan <i>Subdistrict</i>	Guru ¹ / <i>Teachers</i> ¹		
	Negeri <i>Public</i>	Swasta <i>Private</i>	Jumlah <i>Total</i>
(1)	(5)	(6)	(7)
1. Medan Tuntungan	58	107	165
2. Medan Johor	91	268	359
3. Medan Amplas	-	69	69
4. Medan Denai	113	101	214
5. Medan Area	56	133	189
6. Medan Kota	220	304	524
7. Medan Maimun	-	57	57
8. Medan Polonia	185	74	259
9. Medan Baru	-	147	147
10. Medan Selayang	-	145	145
11. Medan Sunggal	53	151	204
12. Medan Helvetia	59	213	272
13. Medan Petisah	81	197	278
14. Medan Barat	84	179	263
15. Medan Timur	66	132	198
16. Medan Perjuangan	-	78	78
17. Medan Tembung	57	162	219
18. Medan Deli	-	37	37
19. Medan Labuhan	131	60	191
20. Medan Marelan	56	135	191
21. Medan Belawan	-	45	45
Medan	1 310	2 794	4 104

Catatan/Note : ¹ Jumlah guru termasuk kepala sekolah dan guru/*The total of teachers including headmaster and teacher*

Lanjutan Tabel/*continued Table 4.1.7*

Kecamatan <i>Subdistrict</i>	Murid/ <i>Pupils</i>		
	Negeri <i>Public</i>	Swasta <i>Private</i>	Jumlah <i>Total</i>
(1)	(8)	(9)	(10)
1. Medan Tuntungan	878	1 663	2 541
2. Medan Johor	1 253	4 093	5 346
3. Medan Amplas	-	933	933
4. Medan Denai	1 803	1 684	3 487
5. Medan Area	954	1 686	2 640
6. Medan Kota	3 119	7 162	10 281
7. Medan Maimun	-	1 117	1 117
8. Medan Polonia	2 509	908	3 417
9. Medan Baru	-	2 314	2 314
10. Medan Selayang	-	2 037	2 037
11. Medan Sunggal	1 099	3 573	4 672
12. Medan Helvetia	991	3 574	4 565
13. Medan Petisah	1 243	3 551	4 794
14. Medan Barat	1 254	4 436	5 690
15. Medan Timur	1 014	2 143	3 157
16. Medan Perjuangan	-	502	502
17. Medan Tembung	1 059	3 050	4 109
18. Medan Deli	-	687	687
19. Medan Labuhan	2 483	1 004	3 487
20. Medan Marelan	964	3 148	4 112
21. Medan Belawan	-	918	918
Medan	20 623	50 183	70 806

Sumber : Kementerian Pendidikan dan Kebudayaan, Sistem Data Pokok Pendidikan, data semester ganjil 2021/2022

Source : *Ministry of Educations and Culture, Basic Education Data System, 2021/2022 odd semester data*

Source :

Tabel/Table 4.1.8 Jumlah Sekolah, Guru, dan Murid Sekolah Menengah Kejuruan (SMK) di Bawah Kementerian Pendidikan dan Kebudayaan Menurut Kecamatan di Kota Medan, 2021/2022
Number of Schools, Teachers, and Pupils in Vocational High Schools Under the Ministry of Education and Culture by Subdistrict in Medan Municipality, 2021/2022

Kecamatan Subdistrict	Sekolah/Schools		
	Negeri Public	Swasta Private	Jumlah Total
(1)	(2)	(3)	(4)
1. Medan Tuntungan	-	5	5
2. Medan Johor	-	10	10
3. Medan Amplas	3	9	12
4. Medan Denai	-	5	5
5. Medan Area	-	6	6
6. Medan Kota	1	12	13
7. Medan Maimun	-	2	2
8. Medan Polonia	1	1	2
9. Medan Baru	-	-	-
10. Medan Selayang	1	8	9
11. Medan Sunggal	1	10	11
12. Medan Helvetia	-	15	15
13. Medan Petisah	-	8	8
14. Medan Barat	1	3	4
15. Medan Timur	2	12	14
16. Medan Perjuangan	2	6	8
17. Medan Tembung	-	12	12
18. Medan Deli	-	1	1
19. Medan Labuhan	2	5	7
20. Medan Marelan	-	11	11
21. Medan Belawan	-	4	4
Medan	14	145	159

Lanjutan Tabel/*continued Table* 4.1.8

Kecamatan <i>Subdistrict</i>	Guru ¹ / <i>Teachers</i> ¹		
	Negeri <i>Public</i>	Swasta <i>Private</i>	Jumlah <i>Total</i>
(1)	(5)	(6)	(7)
1. Medan Tuntungan	-	123	123
2. Medan Johor	-	101	101
3. Medan Amplas	308	143	451
4. Medan Denai	-	50	50
5. Medan Area	-	76	76
6. Medan Kota	74	189	263
7. Medan Maimun	-	24	24
8. Medan Polonia	62	12	74
9. Medan Baru	-	-	-
10. Medan Selayang	93	146	239
11. Medan Sunggal	94	142	236
12. Medan Helvetia	-	186	186
13. Medan Petisah	-	141	141
14. Medan Barat	82	43	125
15. Medan Timur	110	235	345
16. Medan Perjuangan	104	55	159
17. Medan Tembung	-	294	294
18. Medan Deli	-	10	10
19. Medan Labuhan	76	85	161
20. Medan Marelan	-	218	218
21. Medan Belawan	-	75	75
Medan	1 003	2 348	3 351

Catatan/Note : ¹Jumlah guru termasuk kepala sekolah dan guru/*The total of teachers including headmaster and teacher*

Lanjutan Tabel/*continued Table* 4.1.8

Kecamatan <i>Subdistrict</i>	Murid/ <i>Pupils</i>		
	Negeri <i>Public</i>	Swasta <i>Private</i>	Jumlah <i>Total</i>
(1)	(8)	(9)	(10)
1. Medan Tuntungan	-	1 985	1 985
2. Medan Johor	-	782	782
3. Medan Amplas	5 797	2 520	8 317
4. Medan Denai	-	527	527
5. Medan Area	-	1 017	1 017
6. Medan Kota	1 202	3 297	4 499
7. Medan Maimun	-	269	269
8. Medan Polonia	1 113	62	1 175
9. Medan Baru	-	-	-
10. Medan Selayang	1 909	1 853	3 762
11. Medan Sunggal	2 106	2 783	4 889
12. Medan Helvetia	-	3 184	3 184
13. Medan Petisah	-	1 677	1 677
14. Medan Barat	1 435	1 505	2 940
15. Medan Timur	1 472	3 166	4 638
16. Medan Perjuangan	1 701	428	2 129
17. Medan Tembung	-	5 903	5 903
18. Medan Deli	-	66	66
19. Medan Labuhan	1 733	1 487	3 220
20. Medan Marelan	-	5 830	5 830
21. Medan Belawan	-	1 404	1 404
Medan	18 468	39 745	58 213

Sumber : Kementrian Pendidikan dan Kebudayaan, data semester ganjil 2021/2022

Source : *Ministry of Educations and Culture, 2021/2022 odd semester data*

SOCIAL AND WELFARE

Tabel/Table 4.1.9 Jumlah Sekolah, Guru, dan Murid Madrasah Aliyah (MA) di Bawah Kementerian Agama Menurut Kecamatan di Kota Medan, 2021/2022
Number of Schools, Teachers, and Pupils in Madrasah Aliyah (MA) Under the Ministry of Religious Affairs by Subdistrict in Medan Municipality, 2021/2022

Kecamatan Subdistrict	Sekolah/Schools		
	Negeri Public	Swasta Private	Jumlah Total
(1)	(2)	(3)	(4)
1. Medan Tuntungan	-	1	1
2. Medan Johor	-	4	4
3. Medan Amplas	1	5	6
4. Medan Denai	-	1	1
5. Medan Area	-	4	4
6. Medan Kota	-	2	2
7. Medan Maimun	-	-	-
8. Medan Polonia	-	-	-
9. Medan Baru	-	-	-
10. Medan Selayang	-	-	-
11. Medan Sunggal	-	3	3
12. Medan Helvetia	-	-	-
13. Medan Petisah	-	2	2
14. Medan Barat	-	-	-
15. Medan Timur	-	2	2
16. Medan Perjuangan	-	-	-
17. Medan Tembung	2	2	4
18. Medan Deli	-	1	1
19. Medan Labuhan	-	2	2
20. Medan Marelán	-	-	-
21. Medan Belawan	-	-	-
Medan	3	29	32

Lanjutan Tabel/*continued Table* 4.1.9

Kecamatan <i>Subdistrict</i>	Guru/ <i>Teachers</i>		
	Negeri <i>Public</i>	Swasta <i>Private</i>	Jumlah <i>Total</i>
(1)	(5)	(6)	(7)
1. Medan Tuntungan	-	62	62
2. Medan Johor	-	58	58
3. Medan Amplas	92	97	189
4. Medan Denai	-	19	19
5. Medan Area	-	79	79
6. Medan Kota	-	25	25
7. Medan Maimun	-	-	-
8. Medan Polonia	-	-	-
9. Medan Baru	-	-	-
10. Medan Selayang	-	-	-
11. Medan Sunggal	-	32	32
12. Medan Helvetia	-	-	-
13. Medan Petisah	-	19	19
14. Medan Barat	-	-	-
15. Medan Timur	-	41	41
16. Medan Perjuangan	-	-	-
17. Medan Tembung	272	41	313
18. Medan Deli	-	4	4
19. Medan Labuhan	-	68	68
20. Medan Marelan	-	-	-
21. Medan Belawan	-	-	-
Medan	364	545	909

Catatan/Note : ¹ Jumlah guru termasuk kepala sekolah dan guru/*The total of teachers including headmaster and teacher*

SOCIAL AND WELFARE

Lanjutan Tabel/*continued Table* 4.1.9

Kecamatan <i>Subdistrict</i>	Murid/ <i>Students</i>		
	Negeri <i>Public</i>	Swasta <i>Private</i>	Jumlah <i>Total</i>
(1)	(8)	(9)	(10)
1. Medan Tuntungan	-	1 658	1 658
2. Medan Johor	-	598	598
3. Medan Amplas	1 088	1 091	2 179
4. Medan Denai	-	180	180
5. Medan Area	-	869	869
6. Medan Kota	-	218	218
7. Medan Maimun	-	-	-
8. Medan Polonia	-	-	-
9. Medan Baru	-	-	-
10. Medan Selayang	-	-	-
11. Medan Sunggal	-	219	219
12. Medan Helvetia	-	-	-
13. Medan Petisah	-	169	169
14. Medan Barat	-	-	-
15. Medan Timur	-	529	529
16. Medan Perjuangan	-	-	-
17. Medan Tembung	4 044	558	4 602
18. Medan Deli	-	149	149
19. Medan Labuhan	-	1 036	1 036
20. Medan Marelan	-	-	-
21. Medan Belawan	-	-	-
Medan	5 132	7 274	12 406

Sumber : Kementerian Agama, EMIS, data semester ganjil

Source : *Ministry of Religious Affairs, , EMIS, Odd Semester Data*

Tabel/Table 4.1.10 Jumlah Kelurahan yang Memiliki Fasilitas Sekolah Menurut Kecamatan dan Tingkat Pendidikan di Kota Medan, 2019–2020
Number of Villages Having Educational Facilities by Subdistrict and Educational Level in Medan Municipality, 2019– 2021

Kecamatan Subdistrict	SD Primary School		
	2019	2020	2021
(1)	(2)	(3)	(4)
1. Medan Tuntungan	9	9	9
2. Medan Johor	6	6	6
3. Medan Amplas	7	7	7
4. Medan Denai	6	6	6
5. Medan Area	11	11	11
6. Medan Kota	10	10	10
7. Medan Maimun	6	6	6
8. Medan Polonia	4	4	4
9. Medan Baru	6	6	6
10. Medan Selayang	6	6	6
11. Medan Sunggal	6	6	6
12. Medan Helvetia	7	7	7
13. Medan Petisah	7	7	7
14. Medan Barat	6	6	6
15. Medan Timur	11	11	11
16. Medan Perjuangan	9	9	9
17. Medan Tembung	7	7	7
18. Medan Deli	6	6	6
19. Medan Labuhan	6	6	6
20. Medan Marelan	5	5	5
21. Medan Belawan	6	6	6
Medan	147	147	147

Sumber : BPS, Pendataan Potensi Desa (Podes)

Source : BPS–Statistics Indonesia, Village Potential Data Collection

Lanjutan Tabel/*continued Table* 4.1.10

Kecamatan <i>Subdistrict</i>	SMP <i>Junior High School</i>		
	2019	2020	2021
(1)	(5)	(6)	(7)
1. Medan Tuntungan	7	7	7
2. Medan Johor	6	6	6
3. Medan Amplas	7	7	7
4. Medan Denai	6	6	6
5. Medan Area	10	10	10
6. Medan Kota	9	9	9
7. Medan Maimun	5	5	6
8. Medan Polonia	4	4	4
9. Medan Baru	6	6	6
10. Medan Selayang	6	6	6
11. Medan Sunggal	6	5	6
12. Medan Helvetia	7	7	7
13. Medan Petisah	7	7	7
14. Medan Barat	6	6	6
15. Medan Timur	10	10	11
16. Medan Perjuangan	7	7	7
17. Medan Tembung	7	7	7
18. Medan Deli	6	6	6
19. Medan Labuhan	6	6	6
20. Medan Marelan	4	4	4
21. Medan Belawan	5	5	5
Medan	137	136	139

Sumber : BPS, Pendataan Potensi Desa (Podes)

Source : BPS—Statistics Indonesia, Village Potential Data Collection

Lanjutan Tabel/*continued Table* 4.1.10

Kecamatan Subdistrict	SMA Senior High School		
	2019	2020	2021
(1)	(8)	(9)	(10)
1. Medan Tuntungan	5	5	5
2. Medan Johor	5	6	5
3. Medan Amplas	4	4	4
4. Medan Denai	6	5	5
5. Medan Area	7	7	7
6. Medan Kota	9	9	9
7. Medan Maimun	4	4	4
8. Medan Polonia	3	3	3
9. Medan Baru	4	5	5
10. Medan Selayang	5	5	5
11. Medan Sunggal	5	6	5
12. Medan Helvetia	7	7	7
13. Medan Petisah	5	5	5
14. Medan Barat	5	5	5
15. Medan Timur	8	8	9
16. Medan Perjuangan	4	4	3
17. Medan Tembung	6	6	6
18. Medan Deli	4	4	4
19. Medan Labuhan	5	4	5
20. Medan Marelan	3	3	3
21. Medan Belawan	4	3	3
Medan	108	108	107

Sumber : BPS, Pendataan Potensi Desa (Podes)

Source : BPS—Statistics Indonesia, Village Potential Data Collection

Lanjutan Tabel/*continued Table* 4.1.10

Kecamatan Subdistrict	SMK Vocational High School		
	2019	2020	2021
(1)	(11)	(12)	(13)
1. Medan Tuntungan	5	5	5
2. Medan Johor	4	4	4
3. Medan Amplas	5	5	5
4. Medan Denai	3	3	3
5. Medan Area	5	5	5
6. Medan Kota	4	4	4
7. Medan Maimun	1	1	1
8. Medan Polonia	3	3	3
9. Medan Baru	-	1	-
10. Medan Selayang	3	2	3
11. Medan Sunggal	4	4	5
12. Medan Helvetia	4	4	4
13. Medan Petisah	4	4	5
14. Medan Barat	4	4	4
15. Medan Timur	5	5	5
16. Medan Perjuangan	3	3	3
17. Medan Tembung	5	4	5
18. Medan Deli	3	3	2
19. Medan Labuhan	5	3	4
20. Medan Marelan	3	3	3
21. Medan Belawan	2	2	2
Medan	75	72	75

Sumber : BPS, Pendataan Potensi Desa (Podes)

Source : BPS—Statistics Indonesia, Village Potential Data Collection

Lanjutan Tabel/*continued Table* 4.1.10

Kecamatan Subdistrict	Perguruan Tinggi University		
	2019	2020	2021
(1)	(14)	(15)	(16)
1. Medan Tuntungan	6	6	6
2. Medan Johor	4	4	4
3. Medan Amplas	3	3	3
4. Medan Denai	3	3	3
5. Medan Area	2	3	2
6. Medan Kota	9	7	6
7. Medan Maimun	3	3	3
8. Medan Polonia	3	2	3
9. Medan Baru	5	5	5
10. Medan Selayang	2	2	3
11. Medan Sunggal	4	4	4
12. Medan Helvetia	7	7	6
13. Medan Petisah	4	4	4
14. Medan Barat	5	5	4
15. Medan Timur	7	5	5
16. Medan Perjuangan	2	2	2
17. Medan Tembung	4	2	3
18. Medan Deli	2	2	2
19. Medan Labuhan	2	2	3
20. Medan Marelan	1	1	2
21. Medan Belawan	-	-	-
Medan	78	72	73

Sumber : BPS, Pendataan Potensi Desa (Podes)

Source : BPS—Statistics Indonesia, Village Potential Data Collection

SOCIAL AND WELFARE

Tabel/Table 4.1.11 Banyaknya Mahasiswa Dan Dosen Pada Universitas Sumatera Utara Tahun 2001/2002-2021/2022
Number of Student and Lecturer at University of North Sumatera 2001/2002-2021/2022

Tahun Pendidikan <i>Academic Year</i>	Mahasiswa <i>Student</i>	Dosen <i>Lecturer</i>	Rasio Mahasiswa Terhadap Dosen <i>Ratio of Students to Lecturer</i>
(1)	(2)	(3)	(4)
2001/2002	25 918	1 638	15.82
2002/2003	27 451	1 639	16.75
2003/2004	28 663	1 671	17.15
2004/2005	28 326	1 682	16.84
2005/2006	29 141	1 728	16.86
2006/2007	32 559	1 726	18.86
2007/2008	31 976	1 648	19.40
2008/2009	34 700	1 628	21.31
2009/2010	35 510	1 632	21.76
2010/2011	36 952	1 612	22.92
2011/2012	42 038	1 594	26.37
2012/2013	44 246	1 564	28.29
2013/2014	52 089	1 548	33.65
2014/2015	53 176	1 547	34.37
2015/2016	53 065	1 551	34.21
2016/2017	53 830	1 519	35.34
2017/2018	50 809	1 578	32.19
2018/2019	49 252	1 655	29.76
2019/2020	46 921	1 731	27.11
2020/2021			
2021/2022			

Sumber : Universitas Sumatera Utara
 Source : *University of North Sumatera*

Tabel/Table 4.1.12 Banyaknya Mahasiswa Dan Dosen Pada Universitas Negeri Medan Tahun 2001/2002-2021/2022
Number of Student and Lecturer at State University of Medan 2001/2002-2021/2022

Tahun Pendidikan <i>Academic Year</i>	Mahasiswa <i>Student</i>	Dosen <i>Lecturer</i>	Rasio Mahasiswa Terhadap Dosen <i>Ratio of Students to Lecturer</i>
(1)	(2)	(3)	(4)
2001/2002	10 987	900	12.21
2002/2003	11 595	886	13.09
2003/2004	12 171	884	13.77
2004/2005	12 232	862	14.19
2005/2006	12 688	905	14.02
2006/2007	13 023	922	14.12
2007/2008	12 844	896	14.33
2008/2009	12 587	925	13.61
2009/2010	8 983	925	9.71
2010/2011	20 480	910	22.51
2011/2012	21 535	975	22.09
2012/2013	21 266	965	22.04
2013/2014	23 697	940	25.21
2014/2015	24 958	942	26.49
2015/2016	23 636	975	24.24
2016/2017	22 207	938	23.67
2017/2018	22 484	938	23.97
2018/2019	21 802	897	24.31
2019/2020	24 445	897	27.25
2020/2021	26 941	957	28.15
2021/2022	26 788	928	28.86

Sumber : Universitas Negeri Medan
 Source : *State University of Medan*

SOCIAL AND WELFARE

Tabel/Table 4.1.13 Banyaknya Mahasiswa Dan Dosen Di Institut Agama Islam Negeri Medan Tahun 2001/2002-2021/2022
Number of Student and Lecturer at Public Islamic Institute of Medan 2001/2002-2021/2022

Tahun Pendidikan <i>Academic Year</i>	Mahasiswa <i>Student</i>	Dosen <i>Lecturer</i>	Rasio Mahasiswa Terhadap Dosen <i>Ratio of Students to Lecturer</i>
(1)	(2)	(3)	(4)
2001/2002	4 563	238	19.17
2002/2003	4 580	279	16.42
2003/2004	4 289	285	15.05
2004/2005	4 892	278	17.60
2005/2006	4 423	318	13.91
2006/2007	5 724	320	17.89
2007/2008	5 724	320	17.89
2008/2009	5 718	361	15.84
2009/2010	5 996	466	12.87
2010/2011	6 403	406	15.77
2011/2012	7 352	403	18.24
2012/2013	7 746	399	19.41
2013/2014	8 352	386	21.64
2014/2015	13 880	1 149	12.08
2015/2016	11 313	383	29.53
2016/2017	13 221	425	31.11
2017/2018	13 921	483	28.82
2018/2019	23 923	563	42.49
2019/2020	25 188	554	45.47
2020/2021	30 027	526	57.08
2021/2022	31 489	567	55.30

Sumber : Universitas Islam Negeri Medan

Source : *Islamic University of Medan*

Tabel/Table 4.1.14 Persentase Penduduk Berumur 7-24 Tahun menurut Jenis Kelamin dan Partisipasi Sekolah di Kota Medan, 2021
Percentage of Population Aged 7-24 Years by Sex and School Participation in Medan Municipality, 2021

Jenis Kelamin dan Kelompok Umur Sekolah <i>Sex and School Age Group</i>	Partisipasi Sekolah <i>School Participant</i>		
	Tidak/Belum Pernah Sekolah <i>Not/Never Attending School</i>	Masih Sekolah <i>Attending School</i>	Tidak Sekolah Lagi <i>Not Attending School Anymore</i>
(1)	(2)	(3)	(4)
Laki-Laki <i>Male</i>			
Perempuan <i>Female</i>			

Sumber : BPS, Survei Sosial Ekonomi Nasional (Susenas)

Source : BPS-Statistics Indonesia, National Socioeconomic Survey

SOCIAL AND WELFARE

Tabel/Table 4.1.15 Angka Partisipasi Murni (APM) dan Angka Partisipasi Kasar (APK) Menurut Jenjang Pendidikan di Kota Medan, 2021
Net Enrolment Rate and Gross Enrolment Rate by Educational Level in Medan Municipality, 2021

Jenjang Pendidikan <i>Educational Level</i>	APM <i>Net Enrollment Rate</i>	APK <i>Gross Enrollment Rate</i>
(1)	(2)	(3)
SD/MI <i>Elementary School</i>		
SMP/MTs <i>Junior High School</i>		
SMA/SMK/MA <i>Senior High School</i>		
Universitas <i>University</i>		

Sumber : BPS, Survei Sosial Ekonomi Nasional (Susenas)
 Source : BPS-Statistics Indonesia, National Socioeconomic Survey

Tabel/Table 4.1.16 Angka Partisipasi Murni (APM) dan Angka Partisipasi Kasar (APK) Menurut Jenjang Pendidikan dan Jenis Kelamin di Kota Medan, 2021
Net Enrolment Rate and Gross Enrolment Rate by Educational Level and Sex in Medan Municipality, 2021

Jenjang Pendidikan <i>Educational Level</i>	APM <i>Net Enrollment Rate</i>			APK <i>Gross Enrollment Rate</i>		
	Laki-laki <i>Male</i>	Perempuan <i>Female</i>	Total	Laki-laki <i>Male</i>	Perempuan <i>Female</i>	Total
	(1)	(2)	(3)	(4)	(5)	(6)

SD/MI
Elementary School

SMP/MTs
Junior High School

SMA/SMK/MA
Senior High School

Universitas
University

Sumber : BPS, Survei Sosial Ekonomi Nasional (Susenas)
 Source : BPS-Statistics Indonesia, National Socioeconomic Survey

SOCIAL AND WELFARE

Tabel/Table 4.1.17 Persentase Penduduk Kota Medan yang Masih Sekolah Menurut Kelompok Umur 2021
Percentage of Medan Municipality Population Attending School by Age Group 2021

Kelompok Umur <i>Age Group</i>	Laki-Laki <i>Male</i>	Perempuan <i>Female</i>	Laki-Laki + Perempuan <i>Male + Female</i>
(1)	(2)	(3)	(4)
1. 7-12			
2. 13-15			
3. 16-18			
4. 19-24			

Sumber : BPS, Survei Sosial Ekonomi Nasional (Susenas)

Source : BPS-Statistics Indonesia, National Socioeconomic Survey

4.2 KESEHATAN

HEALTH

Tabel/Table 4.2.1 Jumlah Kelurahan yang Memiliki Sarana Kesehatan Menurut Kecamatan di Kota Medan, 2020-2021
Number of Villages Having Health Facilities by Subdistrict in Medan Municipality, 2020-2021

4

Kecamatan <i>Subdistrict</i>	Rumah Sakit <i>Hospital</i>	
	2020	2021
(1)	(2)	(3)
1. Medan Tuntungan	3	2
2. Medan Johor	3	3
3. Medan Amplas	1	1
4. Medan Denai	2	2
5. Medan Area	5	5
6. Medan Kota	4	4
7. Medan Maimun	2	2
8. Medan Polonia	3	3
9. Medan Baru	4	4
10. Medan Selayang	2	2
11. Medan Sunggal	4	4
12. Medan Helvetia	3	3
13. Medan Petisah	4	4
14. Medan Barat	1	2
15. Medan Timur	4	4
16. Medan Perjuangan	–	1
17. Medan Tembung	–	–
18. Medan Deli	1	1
19. Medan Labuhan	2	2
20. Medan Marelan	2	2
21. Medan Belawan	2	2
Medan	52	53

Sumber : BPS, Pendataan Potensi Desa (Podes)

Source : BPS–Statistics Indonesia, Village Potential Data Collection

Lanjutan Tabel/*Continued Table 4.2.1*

Kecamatan <i>Subdistrict</i>	Rumah Sakit Bersalin <i>Maternity Hospital</i>	
	2020	2021
(1)	(4)	(5)
1. Medan Tuntungan	–	–
2. Medan Johor	–	1
3. Medan Amplas	–	–
4. Medan Denai	–	–
5. Medan Area	–	1
6. Medan Kota	–	–
7. Medan Maimun	2	2
8. Medan Polonia	–	–
9. Medan Baru	–	–
10. Medan Selayang	–	–
11. Medan Sunggal	1	–
12. Medan Helvetia	–	–
13. Medan Petisah	1	1
14. Medan Barat	–	–
15. Medan Timur	1	1
16. Medan Perjuangan	1	1
17. Medan Tembung	–	–
18. Medan Deli	–	–
19. Medan Labuhan	–	–
20. Medan Marelan	–	–
21. Medan Belawan	–	–
Medan	6	7

Sumber : BPS, Pendataan Potensi Desa (Podes)

Source : BPS–Statistics Indonesia, Village Potential Data Collection

Lanjutan Tabel/*Continued Table* 4.2.1

Kecamatan <i>Subdistrict</i>	Poliklinik <i>Polyclinic</i>	
	2020	2021
(1)	(6)	(7)
1. Medan Tuntungan	4	3
2. Medan Johor	6	5
3. Medan Amplas	6	5
4. Medan Denai	5	5
5. Medan Area	7	8
6. Medan Kota	8	7
7. Medan Maimun	2	2
8. Medan Polonia	3	4
9. Medan Baru	6	6
10. Medan Selayang	3	4
11. Medan Sunggal	5	6
12. Medan Helvetia	7	7
13. Medan Petisah	7	7
14. Medan Barat	3	3
15. Medan Timur	9	8
16. Medan Perjuangan	5	7
17. Medan Tembung	3	7
18. Medan Deli	6	6
19. Medan Labuhan	5	6
20. Medan Marelan	5	4
21. Medan Belawan	5	4
Medan	110	114

Sumber : BPS, Pendataan Potensi Desa (Podes)

Source : BPS—Statistics Indonesia, Village Potential Data Collection

Lanjutan Tabel/*continued Table* 4.2.1

Kecamatan <i>Subdistrict</i>	Puskesmas <i>Public Health Center</i>	
	2020	2021
(1)	(8)	(9)
1. Medan Tuntungan	3	2
2. Medan Johor	2	3
3. Medan Amplas	1	2
4. Medan Denai	4	2
5. Medan Area	3	3
6. Medan Kota	3	3
7. Medan Maimun	1	2
8. Medan Polonia	1	1
9. Medan Baru	1	1
10. Medan Selayang	1	1
11. Medan Sunggal	2	2
12. Medan Helvetia	1	—
13. Medan Petisah	3	3
14. Medan Barat	4	3
15. Medan Timur	1	1
16. Medan Perjuangan	1	1
17. Medan Tembung	1	1
18. Medan Deli	2	2
19. Medan Labuhan	3	3
20. Medan Marelan	2	1
21. Medan Belawan	2	2
Medan	42	39

Sumber : BPS, Pendataan Potensi Desa (Podes)

Source : BPS—Statistics Indonesia, Village Potential Data Collection

Lanjutan Tabel/*continued Table* 4.2.1

Kecamatan <i>Subdistrict</i>	Puskesmas Pembantu <i>Subsidiary of Public Health Center</i>	
	2020	2021
(1)	(10)	(11)
1. Medan Tuntungan	5	5
2. Medan Johor	3	2
3. Medan Amplas	5	5
4. Medan Denai	–	–
5. Medan Area	–	–
6. Medan Kota	–	–
7. Medan Maimun	–	–
8. Medan Polonia	–	–
9. Medan Baru	–	–
10. Medan Selayang	2	1
11. Medan Sunggal	2	3
12. Medan Helvetia	2	2
13. Medan Petisah	–	–
14. Medan Barat	1	1
15. Medan Timur	1	1
16. Medan Perjuangan	2	2
17. Medan Tembung	4	4
18. Medan Deli	4	4
19. Medan Labuhan	3	3
20. Medan Marelan	3	3
21. Medan Belawan	5	4
Medan	42	40

Sumber : BPS, Pendataan Potensi Desa (Podes)

Source : BPS–Statistics Indonesia, Village Potential Data Collection

Lanjutan Tabel/*continued Table* 4.2.1

Kecamatan <i>Subdistrict</i>	Apotek <i>Pharmacy</i>	
	2020	2021
(1)	(12)	(13)
1. Medan Tuntungan	5	6
2. Medan Johor	6	6
3. Medan Amplas	6	6
4. Medan Denai	6	6
5. Medan Area	11	11
6. Medan Kota	10	11
7. Medan Maimun	3	3
8. Medan Polonia	3	2
9. Medan Baru	6	6
10. Medan Selayang	6	6
11. Medan Sunggal	6	5
12. Medan Helvetia	7	7
13. Medan Petisah	7	7
14. Medan Barat	5	5
15. Medan Timur	10	10
16. Medan Perjuangan	6	7
17. Medan Tembung	7	7
18. Medan Deli	5	5
19. Medan Labuhan	3	3
20. Medan Marelan	4	4
21. Medan Belawan	5	5
Medan	127	128

Sumber : BPS, Pendataan Potensi Desa (Podes)

Source : BPS—Statistics Indonesia, Village Potential Data Collection

Tabel/Table 4.2.2 Jumlah Tenaga Kesehatan Menurut Kecamatan di Kota Medan, 2021
Number of Medical Personnel by Subdistrict in Medan Municipality, 2021

4.2 Kesehatan/Health

Kecamatan <i>Subdistrict</i>	Dokter Umum <i>Doctor</i>	Perawat <i>Nurse</i>	Bidan <i>Midwife</i>	Farmasi <i>Pharmaceutical</i>	Ahli Gizi <i>Nutritionist</i>
(1)	(2)	(3)	(4)	(5)	(6)
1. Medan Tuntungan					
2. Medan Johor					
3. Medan Amplas					
4. Medan Denai					
5. Medan Area					
6. Medan Kota					
7. Medan Maimun					
8. Medan Polonia					
9. Medan Baru					
10. Medan Selayang					
11. Medan Sunggal					
12. Medan Helvetia					
13. Medan Petisah					
14. Medan Barat					
15. Medan Timur					
16. Medan Perjuangan					
17. Medan Tembung					
18. Medan Deli					
19. Medan Labuhan					
20. Medan Marelان					
21. Medan Belawan					
Medan 2021					
2020					

Sumber : Dinas Kesehatan Kota Medan
 Source : *Health Service of Medan Municipality*

SOCIAL AND WELFARE

Tabel/Table 4.2.3 Persentase Penduduk yang Mempunyai Keluhan Kesehatan Selama Sebulan terakhir Menurut Kecamatan di Kota Medan, 2016-2021
Percentage of People Who had health complaint During a Month Prior to The Survey by Subdistrict in Medan Municipality, 2015-2021

Kecamatan <i>Subdistrict</i>	2016	2017	2018	2019	2020	2021
(1)	(2)	(3)	(4)	(5)	(6)	(7)
1. Medan Tuntungan				-	-	
2. Medan Johor				-	-	
3. Medan Amplas				-	-	
4. Medan Denai				-	-	
5. Medan Area				-	-	
6. Medan Kota				-	-	
7. Medan Maimun				-	-	
8. Medan Polonia				-	-	
9. Medan Baru				-	-	
10. Medan Selayang				-	-	
11. Medan Sunggal				-	-	
12. Medan Helvetia				-	-	
13. Medan Petisah				-	-	
14. Medan Barat				-	-	
15. Medan Timur				-	-	
16. Medan Perjuangan				-	-	
17. Medan Tembung				-	-	
18. Medan Deli				-	-	
19. Medan Labuhan				-	-	
20. Medan Marelan				-	-	
21. Medan Belawan				-	-	
Medan				8,31		

Sumber : BPS, Survei Sosial Ekonomi Nasional (Susenas)

Source : BPS-Statistics Indonesia, National Socioeconomic Survey

Tabel/Table 4.2.4 Jumlah Rumah Sakit Umum, Rumah Sakit Khusus, Rumah Sakit/Rumah Bersalin, Puskesmas, Klinik/Balai Kesehatan, Posyandu, dan Polindes Menurut Kecamatan di Kota Medan, 2020-2021
Number of General Hospital, Special Hospital, Maternity Hospital and Public Health Center, Medical Clinic, Integrated Service Post, Village Maternity Cottage by Subdistrict, 2020-2021

Kecamatan Subdistrict	Rumah Sakit Umum <i>General Hospital</i>		Rumah Sakit Khusus <i>Special Hospital</i>	
	2020	2021	2020	2021
(1)	(2)	(3)	(4)	(5)
1. Medan Tuntungan				
2. Medan Johor				
3. Medan Amplas				
4. Medan Denai				
5. Medan Area				
6. Medan Kota				
7. Medan Maimun				
8. Medan Polonia				
9. Medan Baru				
10. Medan Selayang				
11. Medan Sunggal				
12. Medan Helvetia				
13. Medan Petisah				
14. Medan Barat				
15. Medan Timur				
16. Medan Perjuangan				
17. Medan Tembung				
18. Medan Deli				
19. Medan Labuhan				
20. Medan Marelan				
21. Medan Belawan				
Medan				

Catatan : *Angka sementara

Notes : *Preliminary Figures

Sumber : Dinas Kesehatan Kota Medan

Source : Health Service of Medan Municipality

Lanjutan Tabel/*Continued Table 4.2.4*

Kecamatan <i>Subdistrict</i>	Rumah Sakit Bersalin/ Rumah Bersalin <i>Maternity Hospital</i>		Puskesmas <i>Public Health Center</i>	
	2020	2021	2020	2021
(1)	(6)	(7)	(8)	(9)
1. Medan Tuntungan				
2. Medan Johor				
3. Medan Amplas				
4. Medan Denai				
5. Medan Area				
6. Medan Kota				
7. Medan Maimun				
8. Medan Polonia				
9. Medan Baru				
10. Medan Selayang				
11. Medan Sunggal				
12. Medan Helvetia				
13. Medan Petisah				
14. Medan Barat				
15. Medan Timur				
16. Medan Perjuangan				
17. Medan Tembung				
18. Medan Deli				
19. Medan Labuhan				
20. Medan Marelan				
21. Medan Belawan				
Medan				

Catatan : *Angka sementara

Notes : *Preliminary Figures

Sumber : Dinas Kesehatan Kota Medan

Source : Health Service of Medan Municipality

Lanjutan Tabel/*Continued Table* 4.2.4

Kecamatan <i>Subdistrict</i>	Klinik/Balai Kesehatan <i>Medical Clinic</i>		Posyandu <i>Integrated Service Post</i>		Pustu <i>Assistant Public Health Service</i>	
	2020	2021	2020	2021	2020	2021
(1)	(10)	(11)	(12)	(13)	(14)	(15)
1. Medan Tuntungan						
2. Medan Johor						
3. Medan Amplas						
4. Medan Denai						
5. Medan Area						
6. Medan Kota						
7. Medan Maimun						
8. Medan Polonia						
9. Medan Baru						
10. Medan Selayang						
11. Medan Sunggal						
12. Medan Helvetia						
13. Medan Petisah						
14. Medan Barat						
15. Medan Timur						
16. Medan Perjuangan						
17. Medan Tembung						
18. Medan Deli						
19. Medan Labuhan						
20. Medan Marelan						
21. Medan Belawan						
Medan						

Catatan : *Angka sementara

Notes : *Preliminary Figures

Sumber : Dinas Kesehatan Kota Medan

Source : Health Service of Medan Municipality

SOCIAL AND WELFARE

Tabel/Table 4.2.5 Jumlah Dokter Spesialis, Dokter Umum, dan Dokter Gigi Menurut Sarana Pelayanan Kesehatan di Kota Medan, 2021
Number of Specialist Doctor, Generalist Doctor, and Dentist by Type of Health Facility in Medan Municipality, 2021

Unit Kerja <i>Work Unit</i>	Dokter Spesialis <i>Specialist Doctors</i>	Dokter Umum <i>Generalist Doctors</i>	Dokter Gigi <i>Dentist</i>
(1)	(2)	(3)	(4)
Puskesmas/ <i>Public Health Center</i>			
Rumah Sakit/ <i>Hospital</i>			
Jumlah/Total	2021		
	2020		
	2019		
	2018	1 830	871
	2017	1 830	5 815

Sumber : Dinas Kesehatan Kota Medan
Source : *Health Service of Medan Municipality*

Tabel/Table 4.2.6 Persentase Balita Yang Pernah Mendapat Imunisasi Menurut Jenis Imunisasi dan Jenis Kelamin di Kota Medan, 2019–2021
Percentage of Children Under Five Years Who Had Immunization by Type of Immunization and Sex in Medan Municipality, 2019–2021

Jenis Imunisasi <i>Type of Immunization</i>	2019			2020			2021		
	Laki-laki <i>Male</i>	Perempuan <i>Female</i>	Jumlah <i>Total</i>	Laki-laki <i>Male</i>	Perempuan <i>Female</i>	Jumlah <i>Total</i>	Laki-laki <i>Male</i>	Perempuan <i>Female</i>	Jumlah <i>Total</i>
(1)	(2)	(3)	(4)	(5)	(6)	(7)	(8)	(9)	(10)
BCG	85.02	87.86	86.41	86.79	91.85	89.12			
Campak/ <i>Measles</i>	65.02	58.82	61.98	72.96	74.07	73.47			
DPT	85.21	82.49	83.88	85.53	89.63	87.41			
Polio	83.02	90.86	86.87	86.16	91.11	88.44			
Hepatitis B	77.25	82.77	79.96	83.02	85.93	84.35			
% Balita Yang Pernah Imunisasi									
% Population Under Five Who Had Immunization	88.00	88.52	89.91	87.42	93.33	90.14			

Sumber : Survei Sosial Ekonomi Nasional 2021, BPS Provinsi Sumatera Utara
 Source : *National Socio Economic Survey 2021 BPS-Statistics of Sumatera Utara Province*

Tabel/Table 4.2.7 Jumlah Penderita Sepuluh Penyakit Terbesar Seluruh Puskesmas Kota Medan Tahun 2021
Pasien of Tenth of Big Disease at Public Health Service 2021

Jenis Penyakit <i>The Type of Disease</i>	Jumlah Kasus <i>Number Of Cases</i>	Persentase <i>Percentage</i>
(1)	(2)	(3)
1. Infeksi Akut Lain Pada Saluran Pernafasan Bagian Atas		
2. Hipertensi		
3. Peny. Pada Sistem Otot dan Jaringan Pengikat		
4. Peny. Pulpa dan Jaringan Periapikal		
5. Diare		
6. Penyakit Kulit Alergi		
7. Penyakit Kulit Inveksi		
8. Peny. Lain Pada Saluran Pernapasan Atas		
9. Gingivitis dan Periodental		
10. Karies Gigi		
Jumlah		

Sumber : Dinas Kesehatan Kota Medan
 Source : Health Service of Medan Municipality

Tabel/Table 4.2.8 Jumlah Bayi Lahir, Bayi Berat Badan Lahir Rendah (BBLR), BBLR Dirujuk, dan Bergizi Buruk di Kota Medan, 2021
Number of Births, Babies with Low Birth Weights (LBW), Treated LBW, and Malnutrition Cases in Medan Municipality, 2021

Tahun Year	Bayi Lahir Births	BBLR/LBW		Gizi Buruk Malnutrition
		Jumlah Total	Dirujuk Treated	
(1)	(2)	(3)	(4)	(5)
2013	19 052	89	89	65
2014	23 986	95	95	84
2015	49 251	110	110	111
2016	47 541	184	184	104
2017	39 552	78	78	245
2018	38 864	131	-	-
2019				
2020				
2021				

Sumber : Dinas Kesehatan Kota Medan

Source : Health Service of Medan Municipality

SOCIAL AND WELFARE

Tabel/Table 4.2.9 Jumlah Ibu Hamil, Melakukan Kunjungan K1, Melakukan Kunjungan K4, Kurang Energi Kronis (KEK), dan Mendapat Tablet Zat Besi (Fe) di Kota Medan, 2013–2021
Number of Pregnant Women, Those with One Visit and four Visits of Antenatal Care, Chronic Energy Deficiency (CED), and Receiving Iron Supplement in Medan Municipality, 2013–2021

Tahun Years	Jumlah Ibu Hamil Pregnant Women	Melakukan Kunjungan K1 One Visit	Melakukan Kunjungan K4 Four Visits	Kurang Energi Kronis (KEK) Chronic Energy Deficiency (CED)	Mendapat Zat Besi (Fe) Receiving Iron Supplement
(1)	(2)	(3)	(4)	(5)	(6)
2013	53 734	47 580	44 706	-	44 706
2014	50 374	53 695	50 628	-	50 628
2015	50 822	54 853	52 104	-	52 104
2016	56 115	52 980	50 256	250	50 256
2017	43 375	41 338	39 379	454	39 379
2018	42 931	41 246	39 250	437	39 250
2019					
2020					
2021					

Sumber : Dinas Kesehatan Kota Medan
 Source : *Health Service of Medan Municipality*

Tabel/Table 4.2.10 Jumlah Kasus HIV/AIDS, IMS, DBD, Diare, TB, dan Malaria Menurut Kecamatan di Kota Medan, 2021
Number of Cases of HIV/AIDS, Sexually Transmitted Infection, Dengue Fever, Diarrhea, Tuberculosis (TB) and Malaria by Subdistrict in Medan Municipality, 2021

Kecamatan Subdistrict	HIV/AIDS HIV/AIDS	IMS Sexually Transmit- ed Infection	DBD Dengue Fever	Diare Diarrhea	TB Tubercu- losis	Malaria Malaria
(1)	(2)	(3)	(4)	(5)	(6)	(7)
1. Medan Tuntungan						
2. Medan Johor						
3. Medan Amplas						
4. Medan Denai						
5. Medan Area						
6. Medan Kota						
7. Medan Maimun						
8. Medan Polonia						
9. Medan Baru						
10. Medan Selayang						
11. Medan Sunggal						
12. Medan Helvetia						
13. Medan Petisah						
14. Medan Barat						
15. Medan Timur						
16. Medan Perjuangan						
17. Medan Tembung						
18. Medan Deli						
19. Medan Labuhan						
20. Medan Marelan						
21. Medan Belawan						
Medan	2021					
	2020					
	2019					
	2018					
	2017	556	-	518	23 153	-

Sumber : Dinas Kesehatan Kota Medan

Source : Health Service of Medan Municipality

Tabel/Table 4.2.11 Jumlah Pasangan Usia Subur dan Peserta KB Aktif Menurut Kecamatan di Kota Medan, 2021
Number of Eligible Couples and Family Planning Participants by Subdistrict in Medan Municipality, 2021

Kecamatan Subdistrict	Jumlah PUS Eligible Couples	Peserta KB Aktif Family Planning Participants			
		IUD	MOW	MOP	Kondom Condom
(1)	(2)	(3)	(4)	(5)	(6)
1. Medan Tuntungan					
2. Medan Johor					
3. Medan Amplas					
4. Medan Denai					
5. Medan Area					
6. Medan Kota					
7. Medan Maimun					
8. Medan Polonia					
9. Medan Baru					
10. Medan Selayang					
11. Medan Sunggal					
12. Medan Helvetia					
13. Medan Petisah					
14. Medan Barat					
15. Medan Timur					
16. Medan Perjuangan					
17. Medan Tembung					
18. Medan Deli					
19. Medan Labuhan					
20. Medan Marelan					
21. Medan Belawan					
Medan	2021				
	2020				
	2019				

SOSIAL DAN KESEJAHTERAAN RAKYAT

2018	329 647	24 135	13 372	2 283	18 294
------	---------	--------	--------	-------	--------

<https://medankota.bps.go.id>

Lanjutan Tabel/*Continued Table 4.2.11*

Kecamatan <i>Subdistrict</i>	Peserta KB Aktif <i>Family Planning Participants</i>			
	Implan <i>Implants</i>	Suntikan <i>Injection</i>	Pil <i>Pill</i>	Jumlah <i>Total</i>
(1)	(7)	(8)	(9)	(10)
1. Medan Tuntungan				
2. Medan Johor				
3. Medan Amplas				
4. Medan Denai				
5. Medan Area				
6. Medan Kota				
7. Medan Maimun				
8. Medan Polonia				
9. Medan Baru				
10. Medan Selayang				
11. Medan Sunggal				
12. Medan Helvetia				
13. Medan Petisah				
14. Medan Barat				
15. Medan Timur				
16. Medan Perjuangan				
17. Medan Tembung				
18. Medan Deli				
19. Medan Labuhan				
20. Medan Marelan				
21. Medan Belawan				
Medan	2021			
	2020			
	2019			
	2018	21 473	74 109	61 696
				215 362

Sumber : Dinas Kesehatan Kota Medan

Source : *Health Service of Medan Municipality*

Tabel/Table 4.2.12 Banyaknya Tenaga Kesehatan Di Puskesmas Menurut Kecamatan Tahun 2015 – 2021
Number of Medical Practitioners At Public Health Service by Subdistrict 2015 - 2021

Tahun/Kecamatan Year/Subdistrict	Dokter/Physician			
	Spesialis Specialist	Umum General	Gigi Dentist	
(1)	(2)	(3)	(4)	
1. Medan Tuntungan				
2. Medan Johor				
3. Medan Amplas				
4. Medan Denai				
5. Medan Area				
6. Medan Kota				
7. Medan Maimun				
8. Medan Polonia				
9. Medan Baru				
10. Medan Selayang				
11. Medan Sunggal				
12. Medan Helvetia				
13. Medan Petisah				
14. Medan Barat				
15. Medan Timur				
16. Medan Perjuangan				
17. Medan Tembung				
18. Medan Deli				
19. Medan Labuhan				
20. Medan Marelan				
21. Medan Belawan				
Medan	2021			
	2020			
	2019			
	2018	4	249	122
	2017	14	282	135
	2016	9	220	121
	2015	14	208	111

SOCIAL AND WELFARE

Lanjutan Tabel/*Continued Table 4.2.12*

Tahun/Kecamatan <i>Year/Subdistrict</i>	Bidan <i>Midwife</i>	Perawat/Nurse	
		Umum <i>General</i>	Gigi <i>Dentist</i>
(1)	(5)	(6)	(7)
1. Medan Tuntungan			
2. Medan Johor			
3. Medan Amplas			
4. Medan Denai			
5. Medan Area			
6. Medan Kota			
7. Medan Maimun			
8. Medan Polonia			
9. Medan Baru			
10. Medan Selayang			
11. Medan Sunggal			
12. Medan Helvetia			
13. Medan Petisah			
14. Medan Barat			
15. Medan Timur			
16. Medan Perjuangan			
17. Medan Tembung			
18. Medan Deli			
19. Medan Labuhan			
20. Medan Marelan			
21. Medan Belawan			
Medan	2021		
	2020		
	2019		
	2018	403	57
	2017	409	62
	2016	351	40
	2015	363	59

Sumber : Dinas Kesehatan Kota Medan

Source : *Health Service of Medan Municipality*

Tabel/Table 4.2.13 Banyaknya Rumah Bersalin Dan Rumah Sakit Menurut Kecamatan Tahun 2015 – 2021
Number of Maternity Centre and Hospitals by Subdistrict 2015 - 2021

Tahun/Kecamatan <i>Year/Subdistrict</i>	Rumah Sakit/ <i>Hospitals</i>		Rumah Bersalin <i>Maternity Centre</i>	
	Pemerintah <i>Government</i>	Swasta <i>Private</i>	Pemerintah <i>Government</i>	Swasta <i>Private</i>
(1)	(2)	(3)	(4)	(5)
1. Medan Tuntungan				
2. Medan Johor				
3. Medan Amplas				
4. Medan Denai				
5. Medan Area				
6. Medan Kota				
7. Medan Maimun				
8. Medan Polonia				
9. Medan Baru				
10. Medan Selayang				
11. Medan Sunggal				
12. Medan Helvetia				
13. Medan Petisah				
14. Medan Barat				
15. Medan Timur				
16. Medan Perjuangan				
17. Medan Tembung				
18. Medan Deli				
19. Medan Labuhan				
20. Medan Marelan				
21. Medan Belawan				
Medan	2021			
	2020			
	2019			
	2018	10	67	-
	2017	9	70	-
	2016	9	70	-
	2015	9	70	-

Sumber : Dinas Kesehatan Kota Medan

Source : *Health Service of Medan Municipality*

SOCIAL AND WELFARE

Tabel/Table 4.2.14 Banyaknya Kelahiran Dan Kematian Bayi & Balita Menurut Kecamatan Tahun 2015 – 2021
Number of Natality and Mortality Baby Under 5 Years Old by Subdistrict 2015 - 2021

Tahun/Kecamatan <i>Year/Subdistrict</i>	Jumlah Kelahiran <i>Number of Natality</i>	Jumlah Lahir Mati <i>Number of Mortality</i>	Jumlah Bayi Mati <i>Number of Baby Dead</i>	Jumlah Balita <i>Number of Under 5 Years Old</i>
(1)	(2)	(3)	(4)	(5)
1. Medan Tuntungan				
2. Medan Johor				
3. Medan Amplas				
4. Medan Denai				
5. Medan Area				
6. Medan Kota				
7. Medan Maimun				
8. Medan Polonia				
9. Medan Baru				
10. Medan Selayang				
11. Medan Sunggal				
12. Medan Helvetia				
13. Medan Petisah				
14. Medan Barat				
15. Medan Timur				
16. Medan Perjuangan				
17. Medan Tembung				
18. Medan Deli				
19. Medan Labuhan				
20. Medan Marelan				
21. Medan Belawan				
Medan	2021			
	2020			
	2019			
	2018	38 864	3	23
	2017	38 864	1	3
	2016	47 541	10	4
	2015	49 251	17	14

Sumber : Dinas Kesehatan Kota Medan

Source : *Health Service of Medan Municipality*

Tabel/Table 4.2.15 Jumlah Kematian Ibu Menyusui Menurut Kecamatan Tahun 2015–2021
Number of Mortality Maternal Mother by Subdistrict 2015–2021

Tahun/Kecamatan <i>Year/Subdistrict</i> <i>Number of Pregnancy</i>	Jumlah Ibu Hamil	Jumlah Kematian Ibu Maternal				
		Kemati- an Ibu Hamil	Kemati- an Ibu Bersalin	Kematian Ibu Nifas	Jumlah	
(1)	(2)	(3)	(4)	(5)	(6)	
1. MedanTuntungan						
2. Medan Johor						
3. Medan Amplas						
4. Medan Denai						
5. Medan Area						
6. Medan Kota						
7. Medan Maimun						
8. Medan Polonia						
9. Medan Baru						
10. Medan Selayang						
11. Medan Sunggal						
12. Medan Helvetia						
13. Medan Petisah						
14. Medan Barat						
15. Medan Timur						
16. Medan Perjuangan						
17. Medan Tembung						
18. Medan Deli						
19. Medan Labuhan						
20. Medan Marelan						
21. Medan Belawan						
Medan	2021					
	2020					
	2019					
	2018					
	2017	40 820	2	1	-	3
	2016	56 115	-	3	-	3
	2015	50 823	-	3	3	6

Sumber : Dinas Kesehatan Kota Medan

Source : *Health Service of Medan Municipality*

SOCIAL AND WELFARE

Tabel/Table 4.2.16 Prevalensi Gizi Menurut Status Gizi dan Kecamatan Tahun 2013-2021
Prevalence of Nutrient by Nutrition Statues and Subdistrict 2013 - 2021

Tahun/Kecamatan Year/Subdistrict	Gizi Lebih <i>Hyper Nutrition</i>	Gizi Baik <i>Good Nutrition</i>	Gizi Kurang <i>Less Nutrition</i>	Gizi Buruk <i>Bad Nutrition</i>	
(1)	(2)	(3)	(4)	(5)	
1. Medan Tuntungan					
2. Medan Johor					
3. Medan Amplas					
4. Medan Denai					
5. Medan Area					
6. Medan Kota					
7. Medan Maimun					
8. Medan Polonia					
9. Medan Baru					
10. Medan Selayang					
11. Medan Sunggal					
12. Medan Helvetia					
13. Medan Petisah					
14. Medan Barat					
15. Medan Timur					
16. Medan Perjuangan					
17. Medan Tembung					
18. Medan Deli					
19. Medan Labuhan					
20. Medan Marelan					
21. Medan Belawan					
Medan	2021				
	2020				
	2019				
	2018				
	2017	-	246 794	176 882	104
	2016	*	*	*	*
	2015	4 738	252 340	868	111
	2014	-	337 845	1 446	84
	2013	-	137 984	1 022	65

Keterangan : Data Tahun 2016 tidak tersedia / *Notes : Data in 2016 is not available*

Sumber : Dinas Kesehatan Kota Medan

Source : Health Service of Medan Municipality

Tabel/Table 4.2.17 Jumlah Rumah, Rumah Diperiksa dan Rumah Sehat Menurut Kecamatan Tahun 2013– 2021
Number of House Nutrient by Nutrition Statues and Subdistrict 2013– 2021

Tahun/Kecamatan Year/Subdistrict	Jumlah Rumah Number of House	Jumlah Rumah Diperiksa Number of Examined House	% Diperiksa Percentage of Examined House	Jumlah Rumah Sehat Number of Good Hose	% Sehat Percentage of Good House
(1)	(2)	(3)	(4)	(5)	(6)
1. Medan Tuntungan					
2. Medan Johor					
3. Medan Amplas					
4. Medan Denai					
5. Medan Area					
6. Medan Kota					
7. Medan Maimun					
8. Medan Polonia					
9. Medan Baru					
10. Medan Selayang					
11. Medan Sunggal					
12. Medan Helvetia					
13. Medan Petisah					
14. Medan Barat					
15. Medan Timur					
16. Medan Perjuangan					
17. Medan Tembung					
18. Medan Deli					
19. Medan Labuhan					
20. Medan Marelan					
21. Medan Belawan					
Medan	2021				
	2020				
	2019				
	2018				
	2017	602 574	602 574	100,00	451 967 75,01
	2016	495 173	495 173	100,00	416 031 84,02
	2015	467 741	416 031	88,94	416 031 88,94
	2014	474 285	216 117	45,57	363 705 76,68
	2013	555 479	299 286	53,88	254 997 85,20

SOCIAL AND WELFARE

Sumber : Dinas Kesehatan Kota Medan
Source : *Health Service of Medan Municipality*

<https://medankota.bps.go.id>

Tabel/Table 4.2.18 Persentase Penduduk Yang Memiliki Akses Air Bersih Menurut Kecamatan Tahun 2021
Number of Family Had Access to Clean Water by Subdistrict 2021

Tahun/Kecamatan <i>Year/Subdistrict</i>	Jumlah Penduduk <i>Population</i>	Keluarga Diperiksa <i>Examined Family</i>		% Akses Air Bersih	
		Jumlah <i>Total</i>	%	<i>Ledeng</i>	<i>SPT</i>
(1)	(2)	(3)	(4)	(5)	(6)
1. Medan Tuntungan					
2. Medan Johor					
3. Medan Amplas					
4. Medan Denai					
5. Medan Area					
6. Medan Kota					
7. Medan Maimun					
8. Medan Polonia					
9. Medan Baru					
10. Medan Selayang					
11. Medan Sunggal					
12. Medan Helvetia					
13. Medan Petisah					
14. Medan Barat					
15. Medan Timur					
16. Medan Perjuangan					
17. Medan Tembung					
18. Medan Deli					
19. Medan Labuhan					
20. Medan Marelan					
21. Medan Belawan					
Medan	2021				
	2020				
	2019				
	2018				
	2017	2 264 146	2 264 146	100,00	64,23 7,71

Sumber : Dinas Kesehatan Kota Medan

Source : Health Service of Medan Municipality

Lanjutan Tabel/Continued Table 4.2.18

Tahun/Kecamatan Year/Subdistrict	Akses Air Bersih Good				Jumlah
	SGL	PAH	Kemasan	Lainnya	
(1)	(7)	(8)	(9)	(10)	(11)
1. Medan Tuntungan					
2. Medan Johor					
3. Medan Amplas					
4. Medan Denai					
5. Medan Area					
6. Medan Kota					
7. Medan Maimun					
8. Medan Polonia					
9. Medan Baru					
10. Medan Selayang					
11. Medan Sunggal					
12. Medan Helvetia					
13. Medan Petisah					
14. Medan Barat					
15. Medan Timur					
16. Medan Perjuangan					
17. Medan Tembung					
18. Medan Deli					
19. Medan Labuhan					
20. Medan Marelan					
21. Medan Belawan					
Medan	2021				
	2020				
	2019				
	2018				
	2017	172 566	-	-	1 801 365

Sumber : Dinas Kesehatan Kota Medan

Source : Health Service of Medan Municipality

Tabel/Table 4.2.19 Jumlah Penduduk Yang Memiliki Akses Air Bersih Menurut Kecamatan Tahun 2013 – 2021
Number of Family Had Access to Clean Water by Subdistrict 2013 – 2021

Tahun/Kecamatan <i>Year/Subdistrict</i>	Jumlah Penduduk <i>Population</i>	Jumlah Keluarga Diperiksa <i>Number of Examined Family</i>	Jlh Keluarga Memiliki Akses Air Bersih	
			<i>Ledeng</i>	<i>SPT</i>
(1)	(2)	(3)	(5)	(6)
1. Medan Tuntungan				
2. Medan Johor				
3. Medan Amplas				
4. Medan Denai				
5. Medan Area				
6. Medan Kota				
7. Medan Maimun				
8. Medan Polonia				
9. Medan Baru				
10. Medan Selayang				
11. Medan Sunggal				
12. Medan Helvetia				
13. Medan Petisah				
14. Medan Barat				
15. Medan Timur				
16. Medan Perjuangan				
17. Medan Tembung				
18. Medan Deli				
19. Medan Labuhan				
20. Medan Marelan				
21. Medan Belawan				
Medan	2021			
	2020			
	2019			
	2018			
	2017	2 264 146	1 454 205	174 594
	2016	2 229 408	1 473 288	183 755
	2015	2 210 624	1 147 072	21 316
	2014	550 459	279 410	52 757
	2013	487 809	257 107	7 873

Sumber : Dinas Kesehatan Kota Medan



SOCIAL AND WELFARE

Source : Health Service of Medan Municipality

<https://medankota.bps.go.id>

Lanjutan Tabel/*Continued Table* 4.2.19

Tahun/Kecamatan <i>Year/Subdistrict</i>	Akses Air Bersih <i>Good</i>				Jumlah	
	SGL	PAH	Kemasan	Lainnya		
(1)	(7)	(8)	(9)	(10)	(11)	
1. Medan Tuntungan						
2. Medan Johor						
3. Medan Amplas						
4. Medan Denai						
5. Medan Area						
6. Medan Kota						
7. Medan Maimun						
8. Medan Polonia						
9. Medan Baru						
10. Medan Selayang						
11. Medan Sunggal						
12. Medan Helvetia						
13. Medan Petisah						
14. Medan Barat						
15. Medan Timur						
16. Medan Perjuangan						
17. Medan Tembung						
18. Medan Deli						
19. Medan Labuhan						
20. Medan Marelan						
21. Medan Belawan						
Medan	2021					
	2020					
	2019					
	2018					
	2017	69 593	0	0	0	1 726 636
	2016	69 593	0	0	0	1 726 636
	2015	208 488	-	-	-	1 376 876
	2014	3 722	-	-	-	335 889
	2013	47 791	2 436	3 303	4 359	322 869

Sumber : Dinas Kesehatan Kota Medan

Source : *Health Service of Medan Municipality*

SOCIAL AND WELFARE

Tabel/Table 4.2.20 Persentase Rumah tangga Menurut Sumber Air Minum 2021
Percentage of Households by Source of Drinking Water 2021

Sumber Air Minum <i>Source of Drinking Water</i>	2021
(1)	(2)
1. Air Kemasan Bermerk	
2. Air Isi Ulang	
3. Leding	
4. Sumur Bor/ Pompa	
5. Sumur Terlindung/ <i>Protected Well</i>	
6. Sumur Tak Terlindung/ <i>Unprotected Well</i>	
7. Mata Air Terlindung	
8. Mata Air Tak Terlindung	
9. Air Permukaan	
10. Air Hujan	
11. Lainnya	
Jumlah/Total	

Sumber : Survei Sosial Ekonomi Nasional 2021, BPS Provinsi Sumatera Utara

Source : *National Sosio Economic Survey 2021, BPS-Statistics of Sumatera Utara Province*

Tabel/Table 4.2.21 Persentase Rumah tangga menurut Jenis Dinding Terluas 2021
Percentage of Households by Material of the Wall 2021

Jenis Dinding <i>Material of the Wall</i>	2021
(1)	(2)
1. Tembok/ <i>Brick</i>	
2. Plesteran Anyaman Bambu/Kawat	
3. Kayu/Papan/ <i>Wood</i>	
4. Anyaman Bambu/ <i>Bamboo</i>	
5. Batang Kayu	
6. Bambu/ <i>Bamboo</i>	
7. Lainnya/ <i>Others</i>	
Jumlah/Total	

Sumber : Survei Sosial Ekonomi Nasional 2021, BPS Provinsi Sumatera Utara
 Source : *National Sosio Economic Survey 2021, BPS-Statistics of Sumatera Utara Province*

SOCIAL AND WELFARE

Tabel/Table 4.2.22 Persentase Rumah tangga menurut Jenis Lantai Terluas 2021
Percentage of Households by Material of the Floor 2021

Jenis Lantai Material of the Floor	2021
(1)	(2)
1. Marmer / Granit	
2. Keramik/ Ceramic	
3. Parket/Vinil/Karpet	
4. Ubin/Tegel/ Teraso	
5. Kayu/ Papan	
6. Semen/ Bata Merah	
7. Bambu	
8. Tanah	
9. Lainnya	
Jumlah/Total	

Sumber : Survei Sosial Ekonomi Nasional 2021, BPS Provinsi Sumatera Utara

Source : National Sosio Economic Survey 2021, BPS-Statistics of Sumatera Utara Province

Tabel/Table 4.2.23 Persentase Rumah tangga Menurut Sumber Penerangan 2021
Percentage of Households by Source of Lighting 2021

Sumber Penerangan <i>Source of Lighting</i>	2021
(1)	(2)
1. Listrik PLN Dengan Meteran	
2. Listrik PLN Tanpa Meteran	
3. Listrik Non PLN	
4. Bukan Listrik	
Jumlah/Total	

Sumber : Survei Sosial Ekonomi Nasional 2021, BPS Provinsi Sumatera Utara

Source : *National Sosio Economic Survey 2021, BPS-Statistics of Sumatera Utara Province*

SOCIAL AND WELFARE

Tabel/Table 4.2.24 Presentase Rumah Tangga Kota Medan Menurut Tempat Pembuangan Akhir Kotaran Tinja 2021
Percentage of Households by Final Disposal of Feces 2021

Jenis Tempat Pembuangan Tinja <i>Final Disposal of Feces</i>	2021
(1)	(2)
1. Tangki Septik	
2. SPAL	
3. Kolam/Sawah/Sungai/Danau/Laut	
4. Lubang Tanah	
5. Pantai/Tanah Lapang/Kebun	
6. Lainnya	
Jumlah/Total	

Sumber : Survei Sosial Ekonomi Nasional 2021, BPS Provinsi Sumatera Utara

Source : *National Sosio Economic Survey 2021, BPS-Statistics of Sumatera Utara Province*

Tabel/Table 4.2.25 Banyaknya Target Dan Cakupan Imunisasi Menurut Kecamatan Tahun 2013-2021
Number of Target from Each Immunization by Subdistrict 2013-2021

Tahun/Kecamatan <i>Year/Subdistrict</i>	Target Bayi <i>Number of Child</i>	D P T			
		1	2	3	
(1)	(2)	(3)	(4)	(5)	
1. Medan Tuntungan					
2. Medan Johor					
3. Medan Amplas					
4. Medan Denai					
5. Medan Area					
6. Medan Kota					
7. Medan Maimun					
8. Medan Polonia					
9. Medan Baru					
10. Medan Selayang					
11. Medan Sunggal					
12. Medan Helvetia					
13. Medan Petisah					
14. Medan Barat					
15. Medan Timur					
16. Medan Perjuangan					
17. Medan Tembung					
18. Medan Deli					
19. Medan Labuhan					
20. Medan Marelan					
21. Medan Belawan					
Medan	2021				
	2020				
	2019				
	2018				
	2017	36 849	35 694	36 624	39 434
	2016	47 541	-	-	47 659
	2015	52 644	51 920	51 174	50 938
	2014	50 387	26 964	45 669	29 145
	2013	48 394	46 826	59 262	58 591

Sumber : Dinas Kesehatan Kota Medan

Source : *Health Service of Medan Municipality*

SOCIAL AND WELFARE

Lanjutan Tabel/*Continued Table 4.2.25*

Tahun/Kecamatan Year/Subdistrict	Campak	Polio				
		1	2	3	4	
(1)	(6)	(7)	(8)	(9)	(10)	
1. Medan Tuntungan						
2. Medan Johor						
3. Medan Amplas						
4. Medan Denai						
5. Medan Area						
6. Medan Kota						
7. Medan Maimun						
8. Medan Polonia						
9. Medan Baru						
10. Medan Selayang						
11. Medan Sunggal						
12. Medan Helvetia						
13. Medan Petisah						
14. Medan Barat						
15. Medan Timur						
16. Medan Perjuangan						
17. Medan Tembung						
18. Medan Deli						
19. Medan Labuhan						
20. Medan Marelan						
21. Medan Belawan						
Medan	2021					
	2020					
	2019					
	2018					
	2017	38 663	38 763	38 595	66 231	37 879
	2016	48 737	-	-	47 470	-
	2015	52 067	52 019	51 274	51 056	50 929
	2014	49 012	50 312	50 764	50 385	-
	2013	49 047	49 093	49 014	48 776	-

Sumber : Dinas Kesehatan Kota Medan

Source : Health Service of Medan Municipality

Lanjutan Tabel/*Continued Table* 4.2.25

Tahun/Kecamatan Year/Subdistrict	BCG	T.T Ibu Hamil/WUS			
		Target Target	TT 1	TT 2	
(1)	(11)	(12)	(13)	(14)	
1. Medan Tuntungan					
2. Medan Johor					
3. Medan Amplas					
4. Medan Denai					
5. Medan Area					
6. Medan Kota					
7. Medan Maimun					
8. Medan Polonia					
9. Medan Baru					
10. Medan Selayang					
11. Medan Sunggal					
12. Medan Helvetia					
13. Medan Petisah					
14. Medan Barat					
15. Medan Timur					
16. Medan Perjuangan					
17. Medan Tembung					
18. Medan Deli					
19. Medan Labuhan					
20. Medan Marelan					
21. Medan Belawan					
Medan	2021				
	2020				
	2019				
	2018				
	2017	38 126	43 678	14 079	12 333
	2016	48 061	56 115	13 758	12 999
	2015	51 263	50 823	16 889	16 012
	2014	53 027	56 328	-	-
	2013	48 871	53 734	14 438	14 171

Sumber : Dinas Kesehatan Kota Medan

Source : Health Service of Medan Municipality

SOCIAL AND WELFARE

Tabel/Table 4.2.26 Banyaknya Posyandu Menurut Kecamatan Tahun 2021
Number of Specialist Integrated Service by Subdistrict 2021

Tahun/Kecamatan Year/Subdistrict	Jumlah/Total	Pencapaian/ Achievement
(1)	(2)	(3)
1. Medan Tuntungan		
2. Medan Johor		
3. Medan Amplas		
4. Medan Denai		
5. Medan Area		
6. Medan Kota		
7. Medan Maimun		
8. Medan Polonia		
9. Medan Baru		
10. Medan Selayang		
11. Medan Sunggal		
12. Medan Helvetia		
13. Medan Petisah		
14. Medan Barat		
15. Medan Timur		
16. Medan Perjuangan		
17. Medan Tembung		
18. Medan Deli		
19. Medan Labuhan		
20. Medan Marelan		
21. Medan Belawan		
Medan	2021	
	2020	
	2019	
	2018	1 370
	2017	1 380
	2016	1 388
	2015	1 390
	2014	1 396
	2013	1 396

Sumber : Dinas Kesehatan Kota Medan

Source : Health Service of Medan Municipality

SOSIAL DAN KESEJAHTERAAN RAKYAT

Tabel/Table 4.2.27 Banyaknya Bidan Menurut Kecamatan Tahun 2021
Number of Midwife by Subdistrict 2021

Tahun/Kecamatan Year/Subdistrict	Bidan Midwife	Dukun Other Midwife	Pembantu Bidan Assistant Midwife
(1)	(2)	(3)	(4)
1. Medan Tuntungan			
2. Medan Johor			
3. Medan Amplas			
4. Medan Denai			
5. Medan Area			
6. Medan Kota			
7. Medan Maimun			
8. Medan Polonia			
9. Medan Baru			
10. Medan Selayang			
11. Medan Sunggal			
12. Medan Helvetia			
13. Medan Petisah			
14. Medan Barat			
15. Medan Timur			
16. Medan Perjuangan			
17. Medan Tembung			
18. Medan Deli			
19. Medan Labuhan			
20. Medan Marelan			
21. Medan Belawan			
Medan	2021		
	2020		
	2019		
	2018		
	2017	409	-
	2016	351	-
	2015	1 469	-

Sumber : Dinas Kesehatan Kota Medan
Source : Health Service of Medan Municipality

SOCIAL AND WELFARE

Tabel/Table 4.2.28 Donatur Di Palang Merah Indonesia Menurut prtum Darah dan Bulan Tahun 2013-2021
Number of Donor at Red Cross of Indonesia by Blood Type and Month 2013-2021

Tahun/Bulan Year/Month	Golongan Darah Blood Type				Jumlah Total	
	A	AB	B	O		
(1)	(2)	(3)	(4)	(5)	(6)	
Januari/January	955	290	1 105	1 596	3 946	
Februari/February	962	237	1 222	1 616	4 037	
Maret/March	1 414	378	1 614	2 337	5 743	
April/April	812	227	1 061	1 508	3 608	
Mei/May	829	218	980	1 477	3 504	
Juni/June	1 147	308	1 463	2 080	4 998	
Juli/July	633	175	777	1 105	2 690	
Agustus/August	1 027	304	1 188	1 753	4 272	
September/September	1 249	368	1 504	2 212	5 333	
Oktober/October	1 469	436	1 839	2 443	6 187	
Nopember/November	1 177	360	1 434	2 041	5 012	
Desember/December	1 194	309	1 481	2 093	5 077	
Jumlah/Total	2021	12 868	3 610	15 668	22 261	54 407
	2020	11 862	3 381	14 172	20 385	49 800
	2019	15 030	5 476	17 822	25 892	64 220
	2017	14 356	3 812	17 166	24 192	59 526
	2016	12 181	3 065	13 537	19 054	47 837
	2015	9 161	2 488	11 072	15 365	38 086
	2014	8 064	2 428	9 901	13 845	34 238
	2013	7 507	2 151	9 311	12 856	31 825

Sumber : Palang Merah Indonesia Kota Medan

Source : Red Cross of Indonesia of Medan Municipality

Tabel/Table 4.2.29 Banyaknya Pemakaian Darah Oleh Rumah Sakit Dirinci Menurut Bulan Tahun 2013-2021
Number of Using Blood at Hospital by Month 2013-2021

Tahun/Kecamatan <i>Year/Subdistrict</i>	Banyaknya Rumah Sakit <i>Number of Hospital</i>	Banyaknya Darah <i>Number of Blood (Bag)</i>
(1)	(2)	(3)
Januari/ <i>January</i>	69	3 856
Februari/ <i>February</i>	65	3 876
Maret/ <i>March</i>	73	3 563
April/ <i>April</i>	70	4 664
Mei/ <i>May</i>	70	4 162
Juni/ <i>June</i>	73	4 297
Juli/ <i>July</i>	74	2 702
Agustus/ <i>August</i>	73	4 267
September/ <i>September</i>	76	4 835
Oktober/ <i>October</i>	53	5 053
Nopember/ <i>November</i>	59	4 821
Desember/ <i>December</i>	61	5 734
Jumlah/Total	816	51 830
	2021	53 809
	2020	61 620
	2019	64 802
	2018	63 753
	2017	50 125
	2016	36 969
	2015	34 395
	2014	34 395
	2013	34 111

Sumber : Palang Merah Indonesia Kota Medan
 Source : Red Cross of Indonesia of Medan Municipality

Tabel/Table 4.2.30 Banyaknya Apoteker, Apotek, dan Toko Obat Berizin Menurut Kecamatan di Kota Medan, 2021
Number of Pharmacist, Pharmacies and Drug Stores by Subdistrict in Medan Municipality, 2021

Tahun/Kecamatan Year/Subdistrict	Apoteker Pharmacist	Asisten Apoteker Assistant Apoteker	Apotek Phar- macies	Toko Obat Berizin License Medicine Stores
(1)	(2)	(3)	(4)	(5)
1. Medan Tuntungan	2	85	-	-
2. Medan Johor				
3. Medan Amplas				
4. Medan Denai				
5. Medan Area				
6. Medan Kota				
7. Medan Maimun				
8. Medan Polonia				
9. Medan Baru				
10. Medan Selayang				
11. Medan Sunggal				
12. Medan Helvetia				
13. Medan Petisah				
14. Medan Barat				
15. Medan Timur				
16. Medan Perjuangan				
17. Medan Tembung				
18. Medan Deli				
19. Medan Labuhan				
20. Medan Marelان				
21. Medan Belawan				
Medan	2021			
	2020			
	2019			
	2018			
	2017			
	2016	89	497	-
	2015	86	499	130
				46

Sumber : Dinas Kesehatan Kota Medan

Source : Health Service of Medan Municipality

Tabel/Table 4.2.31 Rumah Sakit Yang Mendapat Pelayanan Darah Dari UTD – PMI Cabang Medan Tahun 2021

1	METHODIST -RS	24	SARI MUTIARA - RS
2	ACCUPLAST - RS	25	GANESHA - KLINIK
3	H. ADAM MALIK - RS	26	MADANI- RS
4	HAJI- RS	27	TNI AU - RS
5	MARTHA FRISKA BRAYAN- RS	28	PUTRI HIJAU - RS
6	MITRA MEDIKA TANJUNG MULIA- RS	29	DHILLON MEDICAL CENTER
7	SEMBIRING - RS	30	WULAN WINDY- RS
8	BOLON!- RS	31	ROYAL PRIMA - RS
9	DELI - RS	32	DELIMA- RS
10	MURNI TEGUH - RS	33	DELI SERDANG L.PAKAM - RSUD
11	IMELDA - RS	34	LATERSIA- RS
12	MALAHAYATI - RS	35	ROSIVA - RSIA
13	BANDUNG- RS	36	BHAKTI - RS
14	SUNDARI - RS	37	SITI HAJAR - RS
15	TERATAI M CENTER	38	FAJAR - RS
16	PERMATA BUNDA - RS	39	ALTARA- KLINIK
17	ADVENT- RS	40	EFARINA ETAHAM - RS
18	ESTOMIHI - RS	41	BAHAGIA - RS
19	M SEJATI - RS	42	KLINIK METTA HEALTHCARE
20	BINA KASIH - RS	43	MATERNA MEDAN
21	RASYIDA - RS	44	VINA ESTETICA
22	SRI RATU - RS	45	METHODIST SUSANNA WESLEY
23	MUHAMMADIYAH - RS	46	SINAR HUSNI

Lanjutan Tabel/Continued Table 4.2.31

4.3 Keluarga Berencana

47	BHAYANGKARA	70	ANDALUSIA - KLINIK
48	TERE-MARGARETH	71	PATAR ASIH - RS
49	MITRA SEJATI - RS	72	STELLA MARIS
50	CENDERA KASIH - KLINIK UMUM	73	AGUNG MULIA - KLINIK
51	CITRA MEDIKA - KLINIK	74	KARYA MAMA
52	SAWIT INDAH - RS	75	Sidikalang - RSUD
53	ESSIVA - KLINIK	76	RIDOS - RSU
54	WAHYU KARIM - PU	77	BERSALIN DIANA - KLINIK
55	HERNA - RS	78	IBU & ANAK EVA - RS
56	JOKO- RS	79	CITRA MEDIKA
57	WAHYU-RS	80	WAHYU KARIM - P.U
58	ARTHA MEDICA - RS	81	BUNDA THAMRIN - RSU
59	SUFINA AZIZ - RS	82	Kiranjit Singh, MD dr. - PRAKTEK
60	SETIABUDI - RS	83	TRIMURTI SETIA - KLINIK
61	MEDICA - KLINIK	84	BERSAMA Dr SAHALA FERRY SIRA - KUN
62	HIDAYAH - RS	85	SANTA ELISABETH - RS
63	IBU & ANAK BADRUL AINI - RS	86	METTA- KLINIK
64	MARTHA FRISKA MULTATULI- RS	87	KOMANG MAKES DR. - RUMKITAL
65	SEHAT- RSU	88	NEHEMIA- KLINIK UTAMA
66	FULL BETHESDA - RSU	89	MITRASEHAT
67	ALTARA - KLINIK	90	ABD. MALIK DR - RUMKIT.
68	Tentara Binjai - RS	91	MEDAN DELI - KLINIK PRATAMA
69	LINAWATY - BP	92	PHCM - RS.

Lanjutan Tabel/*Continued Table* 4.2.31

4.3 Keluarga Berencana

93	KELIAT - RSU.	116	OG HOSPITAL
94	GRANDMED	117	SYIFAAUR RAHMAN - KLINIK PRATAMA
95	PRIMA HUSADA CIPTA MEDAN - RSU.	118	NARISHA KLINIK
96	YOSHUA - RSU.	119	DR. PREM PUNJABI KLINIK
97	PREM PUNJABI KLINIK	120	RSUD SULTAN SULAIMAN
98	PUJA - KLINIK	121	DELIMA KLINIK UTAMA
99	KARYA JAVA- RSIA	122	Dr. Hadi Budijanto Law Praktek Dokt
100	ARTHA MAHINRUS - RSIA	123	TANJUNG MULIA KLINIK
101	BURNIAWAN RAMALI Dr. - PRAKTEK	124	PRAKTEK BIDAN MANDIRI -KLINIK
102	MITRA MEDIKA Tembung- RS	125	KLINIK KHAIRANI
103	ROYAL MATERNITY- RS.	126	DR. SURYA AWAN, PRAKTEK DOK
104	RAFAEL - RUMAH BERSALIN	127	KLINIK BIDAN PRAKTEK SWASTA NONI TU
105	KIRANJIT SINGH, CHT DR.	128	KLINIK PRATAMA MANDALA MEDICAL CENT
106	Boy Dr - Praktek Dokter Umum	129	BUNDA NANDA, KLINIK PRATAMA
107	RASYIDA SIANTAR	130	MATAHARI KLINIK
108	RAFAEL KLINIK	131	RSU. ROYAL PRIMA MARELAN
109	PIRNGADI DR. - RSUD	132	PRATAMA IRA MEDICAL CENTER- KLINIK
110	GRAN THERESIA HERNA - RSU.	133	RAHMAD HIDAYAH - RSU
111	KASIH INSANI	134	DR.SAHALA BUNGARAN SILAEN - KLINIK
112	PRATA	135	RAFFLES NURKIA MEDICAL CENTRE
113	UNIVERSIT	136	HORAS INSANI RS
114	MELATI - RSU.	137	FAK. MATEMATIKA DAN IPA. DEPART, KI
115	MAHARANI - RSIA.	138	UTD RSUD TARUTUNG

Lanjutan Tabel/*Continued Table* 4.2.31

4.3 Keluarga Berencana

139	SYILVANI - RS
140	PRATAMA SYIFAAUR RAHMAN-KLINIK
141	SYLVANI - RSU
142	BALAI PENGOBATAN SWASTA ROSNANI

Sumber : Palang Merah Indonesia Kota Medan

Source : *Red Cross of Indonesia of Medan Municipality*

SOSIAL DAN KESEJAHTERAAN RAKYAT

Tabel/Table 4.2.32 Banyaknya Pelayanan Keluarga Berencana Menurut Kecamatan Tahun 2013 – 2021
Number of Family Panning Service by Kind of Facilities and Subdistrict 2013 – 2021

Tahun/Kecamatan <i>Year/Subdistrict</i>	Sarana/Kind of Facilities				Jumlah <i>Total</i>
	Klinik KB <i>Clinic</i>	PPKBD <i>Semi Clinic</i>	Sub PPKBD <i>Sub Semi Clinic</i>	Dokter Praktek Swasta <i>Private Physician</i>	
(1)	(2)	(3)	(4)	(5)	(6)
1. Medan Tuntungan	1	9	75	0	85
2. Medan Johor	2	6	82	0	90
3. Medan Amplas	2	7	77	0	86
4. Medan Denai	0	6	82	0	88
5. Medan Area	1	12	172	0	185
6. Medan Kota	1	12	146	0	159
7. Medan Maimun	2	6	66	0	74
8. Medan Polonia	0	5	46	0	51
9. Medan Baru	2	6	64	0	72
10. Medan Selayang	1	6	63	0	70
11. Medan Sunggal	1	6	88	0	101
12. Medan Helvetia	6	7	88	0	101
13. Medan Petisah	0	7	69	0	76
14. Medan Barat	3	6	98	0	107
15. Medan Timur	4	11	128	0	143
16. Medan Perjuangan	2	9	128	0	143
17. Medan Tembung	0	7	95	0	102
18. Medan Deli	1	6	105	0	112
19. Medan Labuhan	2	6	99	0	107
20. Medan Marelan	5	5	88	0	98
21. Medan Belawan	1	6	143	0	150
Medan 2021	37	151	2 002	0	2 200
2020	115	151	2 002	0	2 268
2019					
2018	107	151	2 002	3	2 263
2017	24	151	2 002	26	2393
2016	177	151	2 002	47	2 877
2015	172	151	2 002	25	2 350
2014	175	151	2 002	25	2 353
2013	114	151	2 002	28	2 295

Sumber : Dinas Pengendalian Penduduk dan Keluarga Berencana

Source : *Department of Population Control and Family Planning*

<https://medankota.bps.go.id>

SOSIAL DAN KESEJAHTERAAN RAKYAT

Tabel/Table 4.2.33 Banyaknya Klinik Keluarga Berencana Menurut Status Dan Kecamatan Tahun 2013 – 2021
Number of Family Planning Clinic by Kind and Subdistrict 2013 – 2021

Tahun/Kecamatan Year/Subdistrict	Status Klinik KB <i>Kind of Clinic</i>			Jumlah Total
	Depkes <i>Government</i>	ABRI <i>Military</i>	Swasta <i>Private</i>	
(1)	(2)	(3)	(4)	(5)
1. Medan Tuntungan	-	-	6	6
2. Medan Johor	-	-	10	10
3. Medan Amplas	-	-	3	3
4. Medan Denai	-	-	10	10
5. Medan Area	-	-	10	10
6. Medan Kota	-	-	8	8
7. Medan Maimun	-	-	5	5
8. Medan Polonia	-	-	3	3
9. Medan Baru	-	-	6	6
10. Medan Selayang	-	-	9	9
11. Medan Sunggal	-	-	6	6
12. Medan Helvetia	-	-	11	11
13. Medan Petisah	-	-	11	11
14. Medan Barat	-	-	7	7
15. Medan Timur	-	-	10	10
16. Medan Perjuangan	-	-	6	6
17. Medan Tembung	-	-	5	5
18. Medan Deli	-	-	18	18
19. Medan Labuhan	-	-	15	15
20. Medan Marelan	-	-	34	34
21. Medan Belawan	-	-	10	10
Medan	2021	-	-	203
	2020	52	2	115
	2019			
	2018	48	5	214
	2017	52	5	214
	2016	38	5	169
	2015	50	9	172
	2014	44	9	176
	2013	92	0	206

Sumber : Dinas Pengendalian Penduduk dan Keluarga Berencana
 Source : *Department of Population Control and Family Planning*

SOCIAL AND WELFARE

Tabel/Table 4.2.34 Banyaknya Akseptor Baru Keluarga Berencana Menurut Kecamatan Tahun 2013 – 2021
Number of New Acceptors by Subdistrict 2013 – 2021

Tahun/Kecamatan Year/Subdistrict	Akseptor KB Baru New Acceptors				
	PUS Fertile Age Couple	Target Target	Realisasi Achievement	Persentase Percentage	
(1)	(2)	(3)	(4)	(5)	
1. Medan Tuntungan	9 480	1 648	784	47,57	
2. Medan Johor	16 943	2 730	2 738	100,29	
3. Medan Amplas	19 622	3 436	1 703	49,56	
4. Medan Denai	18 487	3 053	2 371	77,66	
5. Medan Area	8 947	1 402	1 258	89,73	
6. Medan Kota	7 712	802	514	64,09	
7. Medan Maimun	5 294	872	432	49,54	
8. Medan Polonia	6 549	977	1 154	118,12	
9. Medan Baru	6 337	1 299	499	38,41	
10. Medan Selayang	16 335	2 217	1 491	67,25	
11. Medan Sunggal	17 750	2 777	2 926	105,37	
12. Medan Helvetia	23 605	3 365	2 413	71,71	
13. Medan Petisah	10 172	1 627	1 152	70,81	
14. Medan Barat	6 361	866	444	51,27	
15. Medan Timur	13 853	1 798	908	50,50	
16. Medan Perjuangan	7 230	1 011	1 122	110,98	
17. Medan Tembung	16 912	2 740	1 865	68,07	
18. Medan Deli	22 543	2 668	1 952	73,16	
19. Medan Labuhan	23 556	3 420	3 186	93,16	
20. Medan Marelan	27 226	2 695	2 827	104,90	
21. Medan Belawan	12 534	1 462	1 266	86,59	
Medan	2021	297 448	42 865	33 005	77,00
	2020	298 962	24 439	23 176	94.83
	2019				
	2018	307 904	37 897	20 687	54.59
	2017	359 929	273 571	40 978	104.49
	2016	358 449	63 457	52 353	82.50
	2015	347 851	47 717	52 925	110.90
	2014	335 334	53 085	58 768	110.71
	2013	229 879	65 764	54 268	82.52

Sumber : Dinas Pengendalian Penduduk dan Keluarga Berencana
Source : Department of Population Control and Family Planning

SOSIAL DAN KESEJAHTERAAN RAKYAT

Tabel/Table 4.2.35 Pencapaian Akseptor Keluarga Berencana Aktif Dan Reaktif Menurut Kecamatan Tahun 2013-2021
Achievement of Panca Target of Active and Reactive Acceptors by Subdistrict 2013-2021

Tahun/Kecamatan <i>Year/Subdistrict</i>	Akseptor KB Aktif <i>Active Acceptors</i>			
	Target <i>Target</i>	Pencapaian <i>Achievement</i>	Persentase <i>Percentage</i>	
(1)	(2)	(3)	(4)	
1. Medan Tuntungan	8 139	6 982	85,780	
2. Medan Johor	11 491	13 126	114,22	
3. Medan Amplas	14 418	14 384	99,76	
4. Medan Denai	13 001	13 680	105,22	
5. Medan Area	8 464	5478	64,75	
6. Medan Kota	7 927	6 720	84,77	
7. Medan Maimun	6 431	4 649	72,29	
8. Medan Polonia	6 665	5 270	79,07	
9. Medan Baru	5 791	4 292	74,12	
10. Medan Selayang	11 063	12 787	115,58	
11. Medan Sunggal	13 411	12 678	94,53	
12. Medan Helvetia	15125	16 129	106,64	
13. Medan Petisah	8 116	6 976	85,95	
14. Medan Barat	6 533	4 641	71,04	
15. Medan Timur	10 106	10 393	102,84	
16. Medan Perjuangan	7 557	6 274	83,02	
17. Medan Tembung	11 123	12 431	111,76	
18. Medan Deli	14 235	17 800	125,04	
19. Medan Labuhan	14 415	17 124	118,79	
20. Medan Marelan	15 064	21 947	145,69	
21. Medan Belawan	9 646	9 992	103,59	
Medan	2021	218 721	223 753	102,30
	2020	216 426	208 335	96,26
	2019			
	2018	307 904	207 010	67,23
	2017	359 929	273 571	76,01
	2016	222 046	273 788	123,30
	2015	0	260 369	0
	2014	333 525	244 362	73,27
	2013	326 371	229 879	70,43

Sumber : Dinas Pengendalian Penduduk dan Keluarga Berencana
Source : *Department of Population Control and Family Planning*

Tabel/Table 4.2.36 Pencapaian Akseptor KB Menurut Alat Kontrasepsi Dan Kecamatan Tahun 2013-2021
Achievement of Panca Target of Acceptors by Contraceptive and Subdistrict 2013-2021

Tahun/Kecamatan Year/Subdistrict	Alat Kontrasepsi/Contraceptive			
	Pil Tablet	IUD	Kondom Condom	
(1)	(2)	(3)	(4)	
1. Medan Tuntungan	1 220	793	322	
2. Medan Johor	2 888	1 373	1 016	
3. Medan Amplas	3 777	2 136	938	
4. Medan Denai	3 537	1 883	1 383	
5. Medan Area	993	1281	425	
6. Medan Kota	2 018	771	940	
7. Medan Maimun	1 074	409	571	
8. Medan Polonia	1 381	690	319	
9. Medan Baru	860	768	287	
10. Medan Selayang	3 400	1 511	1 503	
11. Medan Sunggal	3 700	1 943	1 240	
12. Medan Helvetia	5 090	1 513	1 167	
13. Medan Petisah	1 665	940	351	
14. Medan Barat	862	395	427	
15. Medan Timur	2 862	1 270	1 339	
16. Medan Perjuangan	1 447	448	625	
17. Medan Tembung	3 088	1 209	430	
18. Medan Deli	6254	1 748	716	
19. Medan Labuhan	4 891	1 522	956	
20. Medan Marelan	5 766	763	598	
21. Medan Belawan	2 997	310	185	
Medan	2021	59 770	23 676	15 738
	2020	55 718	22 784	14 190
	2019			
	2018	56 654	24 143	14 407
	2017	32 367	14 447	2 992
	2016	82 419	1 735	21 517
	2015	79 164	31 271	19 659
	2014	18 743	3 120	5 681
	2013	17 942	3 592	5 006

Lanjutan Tabel/*Continued Table* 4.2.36

Tahun/Kecamatan <i>Year/Subdistrict</i>	Alat Kontrasepsi/ <i>Contraceptive</i>	
	Suntik <i>Injection</i>	Implant <i>Implant</i>
(1)	(5)	(6)
1. Medan Tuntungan	2 588	1 362
2. Medan Johor	4 156	1 441
3. Medan Amplas	4 358	2 382
4. Medan Denai	4 507	1 621
5. Medan Area	1 396	731
6. Medan Kota	1 690	928
7. Medan Maimun	1 354	805
8. Medan Polonia	1 565	950
9. Medan Baru	1 362	648
10. Medan Selayang	3 662	1 602
11. Medan Sunggal	2 781	1 461
12. Medan Helvetia	5 441	1 413
13. Medan Petisah	2 436	750
14. Medan Barat	1 994	471
15. Medan Timur	2 691	1 434
16. Medan Perjuangan	2 605	762
17. Medan Tembung	5 255	1 645
18. Medan Deli	6 903	1 277
19. Medan Labuhan	4 769	3 402
20. Medan Marelan	12 102	1 887
21. Medan Belawan	4 707	1 190
Medan	78 322	28 162
2021	73 817	24 786
2020		
2019		
2018	73 330	22 567
2017	19 225	29 059
2016	9 243	4 965
2015	9 247	3 021
2014	20 392	5 390
2013	21 758	3 634

SOCIAL AND WELFARE

Lanjutan Tabel/*Continued Table* 4.2.36

Tahun/Kecamatan <i>Year/Subdistrict</i>	Alat Kontrasepsi/ <i>Contraceptive</i>			
	MOP <i>MOP</i>	MOW <i>MOW</i>	Jumlah <i>Total</i>	
(1)	(7)	(8)	(9)	
1. Medan Tuntungan	55	642	6 982	
2. Medan Johor	155	1 497	12 526	
3. Medan Amplas	184	609	14 384	
4. Medan Denai	172	577	13 680	
5. Medan Area	64	588	5 478	
6. Medan Kota	87	286	6 720	
7. Medan Maimun	97	339	4 649	
8. Medan Polonia	81	284	5 270	
9. Medan Baru	26	341	4 292	
10. Medan Selayang	173	936	12 787	
11. Medan Sunggal	105	1 448	12 678	
12. Medan Helvetia	55	1 450	16 129	
13. Medan Petisah	72	762	6 976	
14. Medan Barat	33	459	4 641	
15. Medan Timur	163	634	10 393	
16. Medan Perjuangan	80	307	6 274	
17. Medan Tembung	106	698	12 431	
18. Medan Deli	214	688	17 800	
19. Medan Labuhan	216	1 368	17 124	
20. Medan Marelan	225	606	21 947	
21. Medan Belawan	159	444	9 992	
Medan	2021	2 522	14 963	223 153
	2020	2 543	14 497	20 8335
	2019			
	2018	23 074	13 602	207 010
	2017	9 3548	93 548	273 571
	2016	1 001	2 409	17 618
	2015	399	2 418	15 085
	2014	1 002	2 541	134 933
	2013	260	2 475	55 671

Sumber : Dinas Pengendalian Penduduk dan Keluarga Berencana
 Source : *Department of Population Control and Family Planning*

SOSIAL DAN KESEJAHTERAAN RAKYAT

Tabel/Table 4.2.37 Akseptor KB Baru Menurut Alat Kontrasepsi Yang Digunakan 2013 – 2021
Number of New Acceptors by Contraceptive Method and Subdistrict 2013 – 2021

Tahun/Kecamatan Year/Subdistrict	Alat Kontrasepsi/Contraceptive		
	Pil Tablet	IUD	Kondom Condom
(1)	(2)	(3)	(4)
1. Medan Tuntungan	4	4	4
2. Medan Johor	34	8	23
3. Medan Amplas	3	1	2
4. Medan Denai	38	3	4
5. Medan Area	18	5	5
6. Medan Kota	121	3	33
7. Medan Maimun	9	2	6
8. Medan Polonia	15	2	8
9. Medan Baru	4	1	5
10. Medan Selayang	33	6	4
11. Medan Sunggal	-	3	49
12. Medan Helvetia	112	2	39
13. Medan Petisah	25	4	8
14. Medan Barat	45	1	24
15. Medan Timur	0	1	4
16. Medan Perjuangan	17	7	9
17. Medan Tembung	23	3	20
18. Medan Deli	64	15	1
19. Medan Labuhan	61	5	8
20. Medan Marelan	22	7	14
21. Medan Belawan	23	4	12
Medan 2021	671	87	282
2020	7414	776	1961
2019			
2018	6 102	770	1 113
2017	12 687	1 735	2 862
2016	2 541	15 120	20 329
2015	14 388	79 164	90 015
2014	13 456	74 637	85 209
2013	2 475	17 933	21 758

Lanjutan Tabel/Continued Table 4.2.37

Tahun/Kecamatan Year/Subdistrict	Alat Kontrasepsi/Contraceptive	
	Suntik Injection	Implant Implant
(1)	(5)	(6)
1. Medan Tuntungan	30	10
2. Medan Johor	37	27
3. Medan Amplas	6	26
4. Medan Denai	44	8
5. Medan Area	40	3
6. Medan Kota	6	9
7. Medan Maimun	17	2
8. Medan Polonia	43	19
9. Medan Baru	13	4
10. Medan Selayang	27	6
11. Medan Sunggal	14	5
12. Medan Helvetia	79	10
13. Medan Petisah	30	28
14. Medan Barat	40	9
15. Medan Timur	6	10
16. Medan Perjuangan	49	11
17. Medan Tembung	15	21
18. Medan Deli	75	28
19. Medan Labuhan	19	3
20. Medan Marelan	145	33
21. Medan Belawan	40	2
Medan	775	274
2021		
2020	8 221	2 571
2019		
2018	8 982	1 463
2017	18 074	3 162
2016	1 002	5 390
2015	2 492	23 380
2014	2 524	20 805
2013	260	3 634

Lanjutan Tabel/Continued Table 4.2.37

Tahun/Kecamatan Year/Subdistrict	Alat Kontrasepsi/Contraceptive		
	MOP MOP	MOW MOW	Jumlah Total
(1)	(7)	(8)	(9)
1. Medan Tuntungan	-	-	52
2. Medan Johor	-	5	134
3. Medan Amplas	-	-	38
4. Medan Denai	-	2	99
5. Medan Area	-	12	83
6. Medan Kota	-	-	172
7. Medan Maimun	-	12	48
8. Medan Polonia	-	-	87
9. Medan Baru	-	-	27
10. Medan Selayang	-	-	76
11. Medan Sunggal	-	21	92
12. Medan Helvetia	-	23	265
13. Medan Petisah	-	19	114
14. Medan Barat	-	-	119
15. Medan Timur	-	20	41
16. Medan Perjuangan	-	-	93
17. Medan Tembung	-	6	88
18. Medan Deli	-	9	192
19. Medan Labuhan	-	1	97
20. Medan Marelan	-	-	221
21. Medan Belawan	-	1	82
Medan	2021	-	131
	2020	429	804
	2019		
	2018	298	1 959
	2017	318	2 140
	2016	5 032	2 936
	2015	19 659	31 271
	2014	16 887	30 844
	2013	5 006	3 593
			54 659

Sumber : Dinas Pengendalian Penduduk dan Keluarga Berencana

Source : Department of Population Control and Family Planning

4.3 AGAMA DAN SOSIAL LAINNYA

RELIGION AND OTHER SOCIAL AFFAIRS

Tabel/Table 4.3.1 Jumlah Penduduk Menurut Kecamatan dan Agama yang Dianut di Kota Medan, 2021
Population by Subdistrict and Religion in Medan Municipality, 2021

Tahun/Kecamatan <i>Year/Subdistrict</i>	Islam	Protestan <i>Protestant</i>	Katolik <i>Catholic</i>	Hindia	Budha <i>Buddha</i>	Lainnya <i>Others</i>
(1)	(2)	(3)	(4)	(5)	(6)	(7)
1. Medan Tuntungan						
2. Medan Johor						
3. Medan Amplas						
4. Medan Denai						
5. Medan Area						
6. Medan Kota						
7. Medan Maimun						
8. Medan Polonia						
9. Medan Baru						
10. Medan Selayang						
11. Medan Sunggal						
12. Medan Helvetia						
13. Medan Petisah						
14. Medan Barat						
15. Medan Timur						
16. Medan Perjuangan						
17. Medan Tembung						
18. Medan Deli						
19. Medan Labuhan						
20. Medan Marelan						
21. Medan Belawan						
Medan						

Sumber : Kantor Kementerian Agama Kota Medan
 Source : *Ministry of Religious Affairs of Medan Municipality*

Tabel/Table 4.3.2 Jumlah Tempat Peribadatan Menurut Kecamatan di Kota Medan, 2021
Number of Places of Worship by Subdistrict and Religion in Medan Municipality, 2021

Kecamatan <i>Subdistrict</i>	Masjid <i>Mosque</i>	Mushola <i>Pray Room</i>	Gereja <i>Church</i>	Pura <i>Temple</i>	Vihara
(1)	(2)	(3)	(4)	(5)	(6)
1. Medan Tuntungan					
2. Medan Johor					
3. Medan Amplas					
4. Medan Denai					
5. Medan Area					
6. Medan Kota					
7. Medan Maimun					
8. Medan Polonia					
9. Medan Baru					
10. Medan Selayang					
11. Medan Sunggal					
12. Medan Helvetia					
13. Medan Petisah					
14. Medan Barat					
15. Medan Timur					
16. Medan Perjuangan					
17. Medan Tembung					
18. Medan Deli					
19. Medan Labuhan					
20. Medan Marelan					
21. Medan Belawan					
Medan					

Sumber : Kantor Kementerian Agama Kota Medan
 Source : *The Ministry of Religious Affairs of Medan Municipality*

SOCIAL AND WELFARE

Tabel/Table 4.3.3 Jumlah Kelurahan yang Mengalami Bencana alam¹ Menurut Kecamatan Tahun 2020-2021
Number of Villages That Had Natural Disaster¹ by Subdistrict, 2020-2021

Tahun/Kecamatan Year/Subdistrict	Banjir Flood	
	2020	2021
(1)	(2)	(3)
1. Medan Tuntungan	-	1
2. Medan Johor	3	2
3. Medan Amplas	1	3
4. Medan Denai	-	-
5. Medan Area	-	-
6. Medan Kota	-	-
7. Medan Maimun	5	6
8. Medan Polonia	1	-
9. Medan Baru	2	2
10. Medan Selayang	-	-
11. Medan Sunggal	5	3
12. Medan Helvetia	-	2
13. Medan Petisah	1	5
14. Medan Barat	-	-
15. Medan Timur	-	-
16. Medan Perjuangan	-	-
17. Medan Tembung	-	-
18. Medan Deli	3	3
19. Medan Labuhan	4	1
20. Medan Marelan	-	-
21. Medan Belawan	-	-
Medan	25	28

Catatan : ¹ Terjadi dalam tiga tahun terakhir sampai dengan saat pencacahan

Note : ¹ Occured during the last three years by the time of enumeration

Sumber : BPS, Pendataan Potensi Desa (Podes)

Source : BPS–Statistics Indonesia, Village Potential Data Collection

Lanjutan Tabel/*continued Table 4.3.3*

Tahun/Kecamatan <i>Year/Subdistrict</i>	Gempa Bumi <i>Earthquake</i>	
	2020	2021
(1)	(4)	(5)
1. Medan Tuntungan	-	-
2. Medan Johor	-	-
3. Medan Amplas	-	-
4. Medan Denai	-	-
5. Medan Area	-	-
6. Medan Kota	-	-
7. Medan Maimun	-	-
8. Medan Polonia	-	-
9. Medan Baru	-	-
10. Medan Selayang	-	-
11. Medan Sunggal	2	-
12. Medan Helvetia	-	-
13. Medan Petisah	-	-
14. Medan Barat	-	-
15. Medan Timur	-	-
16. Medan Perjuangan	-	-
17. Medan Tembung	-	-
18. Medan Deli	-	-
19. Medan Labuhan	-	-
20. Medan Marelan	-	-
21. Medan Belawan	-	-
Medan	2	-

Catatan : ¹ Terjadi dalam tiga tahun terakhir sampai dengan saat pencacahan

Note : ¹ Occured during the last three years by the time of enumeration

Sumber : BPS, Pendataan Potensi Desa (Podes)

Source : BPS—Statistics Indonesia, Village Potential Data Collection

Lanjutan Tabel/Continued Table 4.3.3

Tahun/Kecamatan Year/Subdistrict	Tanah Longsor Landslide	
	2020	2021
(1)	(6)	(7)
1. Medan Tuntungan	–	–
2. Medan Johor	–	–
3. Medan Amplas	–	–
4. Medan Denai	–	–
5. Medan Area	–	–
6. Medan Kota	–	–
7. Medan Maimun	–	1
8. Medan Polonia	–	–
9. Medan Baru	–	–
10. Medan Selayang	–	–
11. Medan Sunggal	–	–
12. Medan Helvetia	–	–
13. Medan Petisah	–	–
14. Medan Barat	–	–
15. Medan Timur	–	–
16. Medan Perjuangan	–	–
17. Medan Tembung	–	–
18. Medan Deli	–	–
19. Medan Labuhan	–	–
20. Medan Marelan	–	–
21. Medan Belawan	–	–
Medan	–	1

Catatan : ¹ Terjadi dalam tiga tahun terakhir sampai dengan saat pencacahan

Note : ¹ Occured during the last three years by the time of enumeration

Sumber : BPS, Pendataan Potensi Desa (Podes)

Source : BPS–Statistics Indonesia, Village Potential Data Collection

Tabel/Table 4.3.4 Banyaknya P3N dan Nikah Dirinci Menurut Kecamatan Tahun 2021
Number of Assistant Officer and Marriage 2021

Tahun/Kecamatan Year/Subdistrict	P3N & Wali Hakim	Nikah Marriage
(1)	(2)	(3)
1. Medan Tuntungan		
2. Medan Johor		
3. Medan Amplas		
4. Medan Denai		
5. Medan Area		
6. Medan Kota		
7. Medan Maimun		
8. Medan Polonia		
9. Medan Baru		
10. Medan Selayang		
11. Medan Sunggal		
12. Medan Helvetia		
13. Medan Petisah		
14. Medan Barat		
15. Medan Timur		
16. Medan Perjuangan		
17. Medan Tembung		
18. Medan Deli		
19. Medan Labuhan		
20. Medan Marelan		
21. Medan Belawan		
Medan	2021	
	2020	
	2019	
	2018	72
	2017	149
		13 387
		12 427

Keterangan/Note : *) Data tidak tersedia/ *Data is not available*

Sumber : Kantor Kementrian Agama Kota Medan

Source : *The Ministry of Religious Affairs of Medan Municipality*

SOCIAL AND WELFARE

Tabel/Table 4.3.5 Banyaknya Pengeluaran Zakat Fitrah Dirinci Menurut Kecamatan Tahun 2021
Number of Obligatory Alms Distributed by Subdistrict 2021

Tahun/Kecamatan Year/Subdistrict	Jumlah Mustahik (Jiwa)	Pengeluaran Zakat Fitrah Obligatory Alms	
		Beras (Kg)	Uang (Rp)
(1)	(2)	(3)	(4)
1. Medan Tuntungan			
2. Medan Johor			
3. Medan Amplas			
4. Medan Denai			
5. Medan Area			
6. Medan Kota			
7. Medan Maimun			
8. Medan Polonia			
9. Medan Baru			
10. Medan Selayang			
11. Medan Sunggal			
12. Medan Helvetia			
13. Medan Petisah			
14. Medan Barat			
15. Medan Timur			
16. Medan Perjuangan			
17. Medan Tembung			
18. Medan Deli			
19. Medan Labuhan			
20. Medan Marelan			
21. Medan Belawan			
Medan	2021		
	2020		
	2019		
	2018	154 165	2 494 154
			5 915 425 876

Sumber : Kantor Kementerian Agama Kota Medan

Source : *The Ministry of Religious Affairs of Medan Municipality*

Tabel/Table 4.3.6 Banyaknya Taman Kanak-Kanak Al qur'an (TKQ) dan Taman Pendidikan Al qur'an (TPQ) dirinci Menurut Kecamatan Tahun 2021
Number of TKQ and TPQ by Subdistrict 2021

Tahun/Kecamatan <i>Year/Subdistrict</i>	Jumlah TKQ/TPQ <i>Number of TKQ/TPQ</i>	Jumlah guru <i>Number of teacher</i>
(1)	(2)	(3)
1. Medan Tuntungan		
2. Medan Johor		
3. Medan Amplas		
4. Medan Denai		
5. Medan Area		
6. Medan Kota		
7. Medan Maimun		
8. Medan Polonia		
9. Medan Baru		
10. Medan Selayang		
11. Medan Sunggal		
12. Medan Helvetia		
13. Medan Petisah		
14. Medan Barat		
15. Medan Timur		
16. Medan Perjuangan		
17. Medan Tembung		
18. Medan Deli		
19. Medan Labuhan		
20. Medan Marelan		
21. Medan Belawan		
Medan	2021	
	2020	
	2019	
	2018	257
	2017	455
		1 308
		2695

Sumber : Kantor Kementerian Agama Kota Medan

Source : *The Ministry of Religious Affairs of Medan Municipality*

SOCIAL AND WELFARE

Tabel/Table 4.3.7 Banyaknya Madrasah Diniyah Takmiliyah Awaliyah (MDTA) dirinci Menurut Kecamatan Tahun 2021
Number of MDTA by Subdistrict 2021

Tahun/Kecamatan Year/Subdistrict	Jumlah Guru Number of Teachers	Jumlah MDTA Number of MDTA
(1)	(2)	(3)
1. Medan Tuntungan		
2. Medan Johor		
3. Medan Amplas		
4. Medan Denai		
5. Medan Area		
6. Medan Kota		
7. Medan Maimun		
8. Medan Polonia		
9. Medan Baru		
10. Medan Selayang		
11. Medan Sunggal		
12. Medan Helvetia		
13. Medan Petisah		
14. Medan Barat		
15. Medan Timur		
16. Medan Perjuangan		
17. Medan Tembung		
18. Medan Deli		
19. Medan Labuhan		
20. Medan Marelan		
21. Medan Belawan		
Medan	2021	
	2020	
	2019	
	2018	438
	2017	2 794
		455

Sumber : Kantor Kementerian Agama Kota Medan

Source : The Ministry of Religious Affairs of Medan Municipality

SOSIAL DAN KESEJAHTERAAN RAKYAT

Tabel/Table 4.3.8 Banyaknya Jemaah Haji Dirinci Menurut Kecamatan Tahun 2015-2021
Number of Moslem Pilgrims by Subdistrict 2015 - 2021

Tahun/Kecamatan <i>Year/Subdistrict</i>	Terdaftar/ <i>Registered</i>			Berangkat/ <i>Departure</i>		
	Laki- Laki <i>Male</i>	Perem- puan <i>Female</i>	Jumlah <i>Total</i>	Laki- Laki <i>Male</i>	Perem- puan <i>Female</i>	Jumlah <i>Total</i>
	(1)	(2)	(3)	(4)	(5)	(6)
1. Medan Tuntungan						
2. Medan Johor						
3. Medan Amplas						
4. Medan Denai						
5. Medan Area						
6. Medan Kota						
7. Medan Maimun						
8. Medan Polonia						
9. Medan Baru						
10. Medan Selayang						
11. Medan Sunggal						
12. Medan Helvetia						
13. Medan Petisah						
14. Medan Barat						
15. Medan Timur						
16. Medan Perjuangan						
17. Medan Tembung						
18. Medan Deli						
19. Medan Labuhan						
20. Medan Marelan						
21. Medan Belawan						
Medan						
2021						
2020						
2019						
2018						
2017						
2016	824	965	1 783	824	965	1 789
2015	886	1 194	2 080	886	1 194	2 080

Lanjutan Tabel/*Continued Table* 4.3.8

Tahun/Kecamatan <i>Year/Subdistrict</i>	Batal Berangkat / <i>Cancel</i>				Wafat Di Arab <i>Saudi/Death In Arabic</i>		
	Mening- gal <i>Death</i>	Sakit <i>Sick</i>	Hamil <i>Preg- nant</i>	Undur Diri <i>Resign</i>	Laki- Laki <i>Male</i>	Perem- puan <i>Female</i>	Jumlah <i>Total</i>
(1)	(8)	(9)	(10)	(11)	(12)	(13)	(14)
1. Medan Tuntungan							
2. Medan Johor							
3. Medan Amplas							
4. Medan Denai							
5. Medan Area							
6. Medan Kota							
7. Medan Maimun							
8. Medan Polonia							
9. Medan Baru							
10. Medan Selayang							
11. Medan Sunggal							
12. Medan Helvetia							
13. Medan Petisah							
14. Medan Barat							
15. Medan Timur							
16. Medan Perjuangan							
17. Medan Tembung							
18. Medan Deli							
19. Medan Labuhan							
20. Medan Marelan							
21. Medan Belawan							
Medan	2021						
	2020						
	2019						
	2018						
	2017						
	2016	-	-	-	-	-	-
	2015	-	-	-	2	3	-

Sumber : Kantor Wilayah Kementerian Agama Kota Medan
 Source : *Moslem Pilgrims of Service of Medan Municipality*

Lanjutan Tabel/*Continued Table* 4.3.8

Tahun/Kecamatan <i>Year/Subdistrict</i>	Kembali Ke Tanah Air / <i>Come Back</i>		
	Laki-Laki <i>Male</i>	Perempuan <i>Female</i>	Jumlah <i>Total</i>
(1)	(14)	(15)	(16)
1. Medan Tuntungan			
2. Medan Johor			
3. Medan Amplas			
4. Medan Denai			
5. Medan Area			
6. Medan Kota			
7. Medan Maimun			
8. Medan Polonia			
9. Medan Baru			
10. Medan Selayang			
11. Medan Sunggal			
12. Medan Helvetia			
13. Medan Petisah			
14. Medan Barat			
15. Medan Timur			
16. Medan Perjuangan			
17. Medan Tembung			
18. Medan Deli			
19. Medan Labuhan			
20. Medan Marelan			
21. Medan Belawan			
Medan	2021		
	2020		
	2019		
	2018		
	2017		
	2016	824	965
	2015	884	1 191
			1 789
			2 075

Sumber : Kantor Wilayah Kementerian Agama Kota Medan

Source : *Moslem Pilgrims of Service of Medan Municipality*

Tabel/Table 4.3.9 Banyaknya Jemaah Haji Dirinci Menurut Pendidikan Tahun 2021
Number of Moslem Pilgrims by Education 2021

Tahun/Kecamatan Year/Subdistrict	Pendidikan/Education						
	SD	SMP	SLTA	SM	S1	S2	S3
(1)	(2)	(3)	(4)	(5)	(6)	(7)	(8)
1. Medan Tuntungan							
2. Medan Johor							
3. Medan Amplas							
4. Medan Denai							
5. Medan Area							
6. Medan Kota							
7. Medan Maimun							
8. Medan Polonia							
9. Medan Baru							
10. Medan Selayang							
11. Medan Sunggal							
12. Medan Helvetia							
13. Medan Petisah							
14. Medan Barat							
15. Medan Timur							
16. Medan Perjuangan							
17. Medan Tembung							
18. Medan Deli							
19. Medan Labuhan							
20. Medan Marelan							
21. Medan Belawan							
Medan	2021						
	2020						
	2019						
	2018						
	2017						
	2016	199	285	588	204	411	96
							6

Keterangan/Note : Data tahun 2015 tidak tersedia/ Data on 2015 is not available

Sumber : Kantor Wilayah Kementerian Agama Kota Medan
Source : Moslem Pilgrims of Service of Medan Municipality

Tabel/Table 4.3.10 Banyaknya Jemaah Haji Dirinci Menurut Pekerjaan Tahun 2021
Number of Moslem Pilgrims by Job 2021

Tahun/Kecamatan Year/Subdistrict	Pekerjaan/Job					
	PNS	TNI/ POLRI	PDG	TANI	SWT	
(1)	(2)	(3)	(4)	(5)	(6)	
1. Medan Tuntungan						
2. Medan Johor						
3. Medan Amplas						
4. Medan Denai						
5. Medan Area						
6. Medan Kota						
7. Medan Maimun						
8. Medan Polonia						
9. Medan Baru						
10. Medan Selayang						
11. Medan Sunggal						
12. Medan Helvetia						
13. Medan Petisah						
14. Medan Barat						
15. Medan Timur						
16. Medan Perjuangan						
17. Medan Tembung						
18. Medan Deli						
19. Medan Labuhan						
20. Medan Marelan						
21. Medan Belawan						
Medan	2021					
	2020					
	2019					
	2018					
	2017					
	2016	355	10	113	51	419

Lanjutan Tabel/Continued Table 4.3.10

Tahun/Kecamatan Year/Subdistrict	Pekerjaan/Job			
	IRT	PSN	BUMN/ BUMD	MHS
(1)	(7)	(8)	(9)	(10)
1. Medan Tuntungan				
2. Medan Johor				
3. Medan Amplas				
4. Medan Denai				
5. Medan Area				
6. Medan Kota				
7. Medan Maimun				
8. Medan Polonia				
9. Medan Baru				
10. Medan Selayang				
11. Medan Sunggal				
12. Medan Helvetia				
13. Medan Petisah				
14. Medan Barat				
15. Medan Timur				
16. Medan Perjuangan				
17. Medan Tembung				
18. Medan Deli				
19. Medan Labuhan				
20. Medan Marelan				
21. Medan Belawan				
Medan	2021			
	2020			
	2019			
	2018			
	2017			
	2016	583	137	85
				36

Keterangan/Note : Data tahun 2015 tidak tersedia/ Data on 2015 is not available

Sumber : Kantor Wilayah Kementerian Agama Kota Medan

Source : Moslem Pilgrims of Service of Medan Municipality

Tabel/Table 4.3.11 Banyaknya Jemaah Haji Dirinci Menurut Kelompok Umur Tahun 2021
Number of Moslem Pilgrims by Age of Group 2021

Tahun/Kecamatan Year/Subdistrict	Kelompok Umur/ Age Group							
	<19	20-29	30-39	40-49	50-59	60-69	>70	
(1)	(2)	(3)	(4)	(5)	(6)	(7)	(8)	
1. Medan Tuntungan								
2. Medan Johor								
3. Medan Amplas								
4. Medan Denai								
5. Medan Area								
6. Medan Kota								
7. Medan Maimun								
8. Medan Polonia								
9. Medan Baru								
10. Medan Selayang								
11. Medan Sunggal								
12. Medan Helvetia								
13. Medan Petisah								
14. Medan Barat								
15. Medan Timur								
16. Medan Perjuangan								
17. Medan Tembung								
18. Medan Deli								
19. Medan Labuhan								
20. Medan Marelan								
21. Medan Belawan								
Medan	2021							
	2020							
	2019							
	2018							
	2017							
	2016	3	33	91	445	716	361	140
	2015	3	35	152	485	763	463	180
	2014	*	*	*	*	*	*	*

Sumber : Kantor Wilayah Kementerian Agama Kota Medan

Source : *Moslem Pilgrims of Service of Medan Municipality*

Tabel/Table 4.3.12 Banyaknya Realisasi Pembuatan Sertifikat Tanah Yang Diterbitkan Menurut Jenis dan Hak Tanah di Kota Medan 2006–2021
Realization of Land Certified by Kinds and Land Permits in Medan Municipality 2006–2021

Tahun Year	Jenis Hak Tanah Kind of Land Permit			
	Hak Milik Possession Right	Hak Guna Bangunan Building Purpose Right	Hak Pakai Use Right	Hak Tanggung Hipotik Credie Verbank Mortgage
(1)	(2)	(3)	(4)	(5)
2006	4 529	212	18	7 665
2007	8 266	214	7	8 979
2008	6 266	248	4	11 629
2009	4 916	321	14	9 302
2010	15 624	1 119	19	12 511
2011	19 902	3 798	19	14 056
2012	19 014	1 968	48	17 118
2013	13 271	1 992	111	14 780
2014	12 762	1 366	14	13 750
2015	12 331	1 488	15	12 128
2016	8 979	1 033	43	11 257
2017	15 883	2 597	80	9 749
2018	26 869	2 311	62	9 592
2019	18 545	1 871	85	8 868
2020	6 520	1 020	76	6 539
2021				

Sumber : Kantor Pertanahan Kota Medan
 Source : Land Affairs Office of Medan Municipality

<https://medankota.bps.go.id>

Tabel/Table 4.3.13 Banyaknya Pengurusan Sertifikat Tanah Menurut Jenisnya di Kota Medan 2010–2021
Number of Land Certificate Arrangement by Sorts of Matters in Medan Municipality 2010–2021

Tahun Year	PPL Pengukuran Measurement	Gambar Situasi Map Situation	Kutipan Salinan Copy	S K P T Certified
(1)	(2)	(3)	(4)	(5)
2010	23 232	20 109	3 423	584
2011	18 346	4 604	2 700	519
2012	19 484	23	38	638
2013	13 985	10	221	717
2014	12 126	1 103	52	7 614
2015	1 173	-	-	735
2016	1 448	1 265	129	928
2017	1 588	1 072	-	927
2018				
2019				
2020				
2021				

Lanjutan Tabel/*Continued Table* 4.3.13

Tahun <i>Year</i>	Jual Beli <i>Engage in Trade</i>	Warisan/ <i>Inheritance</i>	Hibah <i>Bequest</i>	Pemisahan <i>Separation</i>
(1)	(6)	(7)		(8)
2010	12 581	1 249	343	9 252
2011	14 101	1 150	329	11 771
2012	8 868	1 144	282	1 513
2013	15 556	1 448	350	1 817
2014	12 126	1 103	52	7 614
2015	11 236	1 210	401	7 397
2016	10 075	1 200	540	1 140
2017	11 588	1 165	503	859
2018				
2019				
2020				
2021				

Sumber : Kantor Pertanahan Kota Medan

Source : *Land Affairs Office of Medan Municipality*

Tabel/Table 4.3.14 Faktor-Faktor Penyebab Perceraian Menurut Bulan Tahun 2021
Causal Factors Of Divorce By Month in 2021

Bulan Month	Faktor-Faktor Penyebab Perceraian						
	Zina	Mabuk	Mandat	Judi	Meningga lkan Salah satu Pihak	Dihukum Penjara	
(1)	(2)	(3)	(4)	(5)	(6)	(7)	
Januari/January	-	1	-	-	7	-	
Februari/February	-	2	-	1	10	1	
Maret/March	-	1	1	-	15	1	
April/April	-	1	-	-	14	-	
Mei/May	-	1	-	-	12	-	
Juni/June	-	2	-	-	4	-	
Juli/July	-	3	-	-	13	1	
Agustus/August	-	4	-	-	19	1	
September/September	-	-	-	-	16	2	
Oktober/October	-	-	-	-	8	-	
Nopember/November	-	-	-	-	10	1	
Desember/December	-	-	-	-	10	1	
Jumlah/Total	2021	-	15	1	1	138	8
	2020	1	18	3	1	193	5

Lanjutan Tabel/*Continued Table* 4.3.14

Bulan <i>Month</i>	Faktor-Faktor Penyebab					
	Poligami	KDRT	Cacat Badan	Perselisihan dan Pertengkaran Terus Menerus	Kawin Paksa	
(1)	(8)	(9)	(10)	(11)	(12)	
Januari/ <i>January</i>	1	5	1	169	-	
Februari/ <i>February</i>	2	1	-	184	-	
Maret/ <i>March</i>	1	1	-	213	-	
April/ <i>April</i>	-	-	1	212	-	
Mei/ <i>May</i>	1	1	-	199	-	
Juni/ <i>June</i>	1	1	-	173	-	
Juli/ <i>July</i>	-	-	-	231	-	
Agustus/ <i>August</i>	4	-	1	181	-	
September/ <i>September</i>	-	-	-	164	-	
Oktober/ <i>October</i>	-	-	-	191	-	
Nopember/ <i>November</i>	-	2	-	200	-	
Desember/ <i>December</i>	-	2	-	255	-	
Jumlah/<i>Total</i>	2021	10	13	3	2 372	-
	2020	7	13	4	2 215	-

SOCIAL AND WELFARE

Lanjutan Tabel/*Continued Table* 4.3.14

Bulan <i>Month</i>	Faktor-Faktor Penyebab		
	Murtad	Ekonomi	Jumlah
(1)	(13)	(14)	(15)
Januari/ <i>January</i>	1	5	190
Februari/ <i>February</i>	1	8	210
Maret/ <i>March</i>		14	247
April/ <i>April</i>	4	6	238
Mei/ <i>May</i>		4	218
Juni/ <i>June</i>	2	2	185
Juli/ <i>July</i>	4	7	259
Agustus/ <i>August</i>	3	2	215
September/ <i>September</i>	2	3	187
Oktober/ <i>October</i>	2	4	205
Nopember/ <i>November</i>	2	4	219
Desember/ <i>December</i>	3	3	274
Jumlah/Total	2021	24	62
	2020	25	33
			2 647
			2 518

Sumber : Kantor Pengadilan Agama Kelas IA Kota Medan

Sumber : *Office of Religious Court IA Class*

Tabel/Table 4.3.15 Banyaknya Kebakaran Dirinci Menurut Skala Dan Luas Lokasi Tahun 2012 – 2021
Number of Fire by Scale and Area 2012 – 2021

Tahun/Bulan <i>Year/Month</i>	Jenis Kebakaran <i>Kind of Fire</i>		Luas Lokasi Kebakaran (m ²) <i>Area</i>
	Besar <i>Big</i>	Kecil <i>Small</i>	
(1)	(2)	(3)	(4)
Januari/ <i>January</i>			
Februari/ <i>February</i>			
Maret/ <i>March</i>			
April/ <i>April</i>			
Mei/ <i>May</i>			
Juni/ <i>June</i>			
Juli/ <i>July</i>			
Agustus/ <i>August</i>			
September/ <i>September</i>			
Oktober/ <i>October</i>			
Nopember/ <i>November</i>			
Desember/ <i>December</i>			
Jumlah/Total	2021		
	2020	18	210
	2019		
	2018	21	195
	2017	29	172
	2015	20	186
	2014	14	216
	2013	21	175
	2012	10	211
			37 275
			43 322
			82 771
			58 439
			56 604
			31 493

Sumber : Dinas Pencegah dan Pemadam Kebakaran Kota Medan
 Source : *Fire Service of Medan Municipality*

Tabel/Table 4.3.16 Banyaknya Kebakaran Dirinci Menurut Skala Dan Kecamatan Tahun 2012 – 2021
Number of Fire by Scale and Subdistrict 2012 – 2021

Tahun/Kecamatan <i>Year/Subdistrict</i>	Jenis Kebakaran <i>Kind of Fire</i>			Luas Lokasi Kebakaran (m ²) Area
	Besar <i>Big</i>	Kecil <i>Small</i>	Jumlah <i>Total</i>	
(1)	(2)	(3)	(4)	(5)
1. Medan Tuntungan				
2. Medan Johor				
3. Medan Amplas				
4. Medan Denai				
5. Medan Area				
6. Medan Kota				
7. Medan Maimun				
8. Medan Polonia				
9. Medan Baru				
10. Medan Selayang				
11. Medan Sunggal				
12. Medan Helvetia				
13. Medan Petisah				
14. Medan Barat				
15. Medan Timur				
16. Medan Perjuangan				
17. Medan Tembung				
18. Medan Deli				
19. Medan Labuhan				
20. Medan Marelan				
21. Medan Belawan				
Medan	2021			
	2020	18	210	228
	2019			41 585
	2018	21	195	216
	2017	29	172	201
	2016	32	214	246
	2015	20	186	206
	2014	14	216	230
	2013	22	174	196
	2012	10	211	221

Sumber : Dinas Pencegah dan Pemadam Kebakaran Kota Medan
 Source : *Fire Service of Medan Municipality*

Tabel/Table 4.3.17 Banyaknya Kebakaran Dirinci Menurut Korban Jiwa dan Material Tahun 2012 – 2021
Number of Fire by Victim of Fire and Material 2012 – 2021

Tahun/Bulan Year/Month	Banyaknya Kebakaran Fire	Korban Jiwa/ Victim of Fire		Perkiraan Kerugian Material (Rp.000,-) Suffer a Material Loss	
		Luka-luka Injury	Meninggal Death		
(1)	(2)	(3)	(4)	(5)	
Januari/January					
Februari/February					
Maret/March					
April/April					
Mei/May					
Juni/June					
Juli/July					
Agustus/August					
September/September					
Oktober/October					
Nopember/November					
Desember/December					
Jumlah/Total	2021				
	2020	228	51	10	101 556 300
	2019				
	2018	216	11	1	28 508 500
	2017	201	6	14	42 018 000
	2016	246	17	12	898 409 500
	2015	206	14	151	1 972 369 000
	2014	230	18	9	30 829 200
	2013	196	22	5	30 163 000
	2012	221	11	18	42 283 000

Sumber : Dinas Pencegah dan Pemadam Kebakaran Kota Medan
 Source : Fire Service of Medan Municipality

Tabel/Table 4.3.18 Banyaknya Kebakaran Dirinci Menurut Korban Jiwa, Material dan Kecamatan Tahun 2014 – 2021
Number of Fire by Victim of Fire, Material and Subdistrict 2014 – 2021

Tahun/Bulan Year/Month	Banyaknya Kebakaran Fire	Korban Jiwa/ Victim of Fire		Perkiraan Kerugian Material (Rp.000,-) Suffer a Material Loss	
		Luka-luka Injury	Meninggal Death		
(1)	(2)	(3)	(4)	(5)	
1. Medan Tuntungan					
2. Medan Johor					
3. Medan Amplas					
4. Medan Denai					
5. Medan Area					
6. Medan Kota					
7. Medan Maimun					
8. Medan Polonia					
9. Medan Baru					
10. Medan Selayang					
11. Medan Sunggal					
12. Medan Helvetia					
13. Medan Petisah					
14. Medan Barat					
15. Medan Timur					
16. Medan Perjuangan					
17. Medan Tembung					
18. Medan Deli					
19. Medan Labuhan					
20. Medan Marelan					
21. Medan Belawan					
Medan	2021				
	2020	228	51	10	101 556 300
	2019				
	2018	216	11	1	28 508 500
	2017	201	14	6	42 018 000
	2016	246	17	12	898 409 500
	2015	206	14	151	1 972 369 000
	2014	230	18	9	30 829 200

Sumber : Dinas Pencegah dan Pemadam Kebakaran Kota Medan

Source : Fire Service of Medan Municipality

SOSIAL DAN KESEJAHTERAAN RAKYAT

Tabel/Table 4.3.19 Banyaknya Korban Bencana Alam Dirinci Menurut Jenisnya dan Kecamatan Tahun 2021
Number of Casualty by Kind and Subdistrict 2021

Tahun/Kecamatan Year/Subdistrict	Jenis Korban/Type of Casualty					
	Manusia/Man		Rumah/House		Tanah/Sawah/Land	
	Meninggal Death	Luka Injury	Hancur Shattered	Rusak Dama-ged	Hancur Shattered	Rusak Damaged
(1)	(2)	(3)	(4)	(5)	(6)	(7)
1. Medan Tuntungan	-	-	-	2	-	-
2. Medan Johor	-	-	-	10	-	-
3. Medan Amplas	-	-	-	39	-	-
4. Medan Denai	-	-	-	-	-	-
5. Medan Area	-	-	-	-	-	-
6. Medan Kota	-	-	-	-	-	-
7. Medan Maimun	-	-	-	-	-	-
8. Medan Polonia	-	-	-	21	-	-
9. Medan Baru	-	-	-	1	-	-
10. Medan Selayang	-	-	-	-	-	-
11. Medan Sunggal	-	-	-	-	-	-
12. Medan Helvetia	-	-	-	-	-	-
13. Medan Petisah	-	-	-	-	-	-
14. Medan Barat	-	-	-	6	-	-
15. Medan Timur	-	-	-	-	-	-
16. Medan Perjuangan	-	-	-	-	-	-
17. Medan Tembung	-	-	-	11	-	-
18. Medan Deli	-	-	-	3	-	-
19. Medan Labuhan	-	-	-	4	-	-
20. Medan Marelan	-	-	-	21	-	-
21. Medan Belawan	-	-	-	144	-	-
Medan 2021	-	-	-	262	-	-
2020	-	19	-	-	-	-
2019	1	3	-	-	-	-
2018	1	6	87	994	-	-
2017	4	13	-	-	-	-
2016	14	7	-	349	-	-
2015	131	5	-	-	-	-
2014	4	10	-	144	-	-

Sumber : Badan Penanggulangan Bencana Daerah Kota Medan

Source : Regional Disaster Management Agency

SOCIAL AND WELFARE

Tabel/Table 4.3.20 Banyaknya Bencana Alam Dirinci Menurut Jenisnya Dan Kecamatan Tahun 2021
Number of Natural Disaster by Kind and Subdistrict 2021

Tahun/Kecamatan Year/Subdistrict	Jenis Bencana/ Kind of Natural Disaster			Jumlah Korban Total Sacrifice
	Banjir Flood	Gempa Earthquake	Angin Puting Beliung Tornado	
(1)	(2)	(3)	(4)	(5)
1. Medan Tuntungan	1	-	2	...
2. Medan Johor	2	-	-	...
3. Medan Amplas	1	-	4	...
4. Medan Denai	-	-	4	...
5. Medan Area	-	-	-	...
6. Medan Kota	-	-	-	...
7. Medan Maimun	7	-	1	...
8. Medan Polonia	-	-	-	...
9. Medan Baru	1	-	-	...
10. Medan Selayang	2	-	1	...
11. Medan Sunggal	-	-	-	...
12. Medan Helvetia	-	-	-	...
13. Medan Petisah	-	-	-	...
14. Medan Barat	-	-	1	...
15. Medan Timur	-	-	-	...
16. Medan Perjuangan	-	-	-	...
17. Medan Tembung	-	-	2	...
18. Medan Deli	-	-	1	...
19. Medan Labuhan	-	-	1	...
20. Medan Marelan	-	-	3	...
21. Medan Belawan	8	-	2	...
Medan 2021	22	-	22	...
2020	32	-	29	75 396
2019	3	-	2	7 117
2018	25	-	14	3 456
2017	123	-	2	125
2016	16	-	27	56 479
2015	13	-	1	213
2014	3	-	2	-

Sumber : Badan Penanggulangan Bencana Daerah Kota Medan

Source : Regional Disaster Management Agency

Tabel/Table 4.3.21 Banyaknya Sampah Dan Truk Sampah Menurut Kecamatan Tahun 2020-2021
Number of Used Less Things and Garbage Operated by Kind and Subdistrict 2020-2021

Tahun/Kecamatan <i>Year/Subdistrict</i>	2020		2021	
	Rata-rata Produksi Sampah Per Hari <i>Average of Product (ton)</i>	Truk <i>Garbage</i> (unit)	Rata-rata Produksi Sampah Per Hari <i>Average of Product (ton)</i>	Truk <i>Garbage</i> (unit)
(1)	(2)	(3)	(4)	(5)
Wilayah I/Region I				
050 Medan Area				
080 Medan Polonia				
070 Medan Maimun				
060 Medan Kota				
040 Medan Denai				
020 Medan Johor				
030 Medan Amplas				
Wilayah II/Region II				
140 Medan Barat				
090 Medan Baru				
010 Medan Tuntungan				
130 Medan Petisah				
110 Medan Sunggal				
100 Medan Selayang				
120 Medan Helvetia				
Wilayah III/Region III				
150 Medan Timur				
190 Medan Labuhan				
210 Medan Belawan				
200 Medan Marelan				
190 Medan Deli				
170 Medan Tembung				
160 Medan Perjuangan				
Medan				

Sumber : Dinas Kebersihan dan Pertamanan Kota Medan

Source : *Clean and Gardening of State Enterprise of Medan Municipality*

4.4 KRIMINALITAS
CRIME

Tabel/Table 4.4.1 Jumlah Tindak Pidana Menurut Kepolisian Sektor di Kota Medan, 2018–2021
Number of Reported Criminal Cases by Subdistrict Police Office in Medan Municipality, 2018–2021

Kepolisian Sektor <i>Subdistrict Police Office</i>	2018	2019	2020	2021
(1)	(2)	(3)	(4)	(5)
1. Medan Area	308	264	270	
2. Medan Kota	432	421	409	
3. Medan Baru	684	590	603	
4. Medan Sunggal	825	653	626	
5. Medan Helvetia	330	222	248	
6. Medan Barat	234	156	167	
7. Medan Timur	298	255	234	
8. Reskrim	2 735	2 695	3 010	
9. Percut Sei Tuan	797	687	766	
10. Patumbak	423	401	404	
11. Deli tua	552	528	521	
12. Pancur Batu	297	226	339	
13. Kt. Baru	114	47	113	

Sumber : Polrestabes Medan (Bagian Operasi)

Source : *Police Departement of Medan Operation Division*

Tabel/Table 4.4.2 Persentase Penyelesaian Tindak Pidana Menurut Kepolisian Resort di Kota Medan, 2018–2021
Percentage of Crime Clearance Rate by Subdistrict Police Office in Medan Municipality, 2018–2021

Kepolisian Resort Subdistrict Police Office	2018	2019	2020	2021
(1)	(2)	(3)	(4)	(5)
1. Medan Area	74.35	77.65	78.52	
2. Medan Kota	82.41	81.24	78.00	
3. Medan Baru	82.89	78.64	70.98	
4. Medan Sunggal	72.85	74.73	73.16	
5. Medan Helvetia	65.76	75.68	45.56	
6. Medan Barat	55.13	63.46	58.68	
7. Medan Timur	69.46	74.90	75.64	
8. Reskrim	67.86	65.64	68.54	
9. Percut Sei Tuan	67.13	68.27	66.06	
10. Patumbak	70.69	67.58	67.33	
11. Deli tua	64.31	61.93	63.15	
12. Pancur Batu	49.16	85.84	53.98	
13. Kt. Baru	83.33	74.47	46.02	

Sumber : Polrestabes Medan (Bagian Operasi)

Source : Police Departement of Medan Operation Division

SOCIAL AND WELFARE

Tabel/Table 4.4.3 Perkara Pidana Dan Perdata Di Lembaga Bantuan Hukum Medan Tahun 2015 – 2021
Number of Criminal and Civil Case at Board of Law of Medan 2015 - 2021

Tahun/Bulan Year/Month	Perkara Pidana/Criminal Case				
	Terima <i>Received</i>	Ditolak <i>Rejected</i>	Selesai <i>Solved</i>	Proses <i>Process</i>	
(1)	(2)	(3)	(4)	(5)	
Januari/January					
Februari/February					
Maret/March					
April/April					
Mei/May					
Juni/June					
Juli/July					
1 Agustus/August					
September/September					
Oktober/October					
Nopember/November					
Desember/December					
Jumlah/Total	2021				
	2020	78	68	4	6
	2019	118	10	96	12
	2018	52	36	16	11
	2017	59	29	3	27
	2016	63	56	7	0
	2015	73	40	2	31

Lanjutan Tabel/*Continued Table* 4.4.3

Tahun/Bulan <i>Year/Month</i>	Perkara Perdata/ <i>Civil Case</i>				
	Terima <i>Received</i>	Ditolak <i>Rejected</i>	Selesai <i>Solved</i>	Proses <i>Process</i>	
(1)	(6)	(7)	(8)	(9)	
Januari/ <i>January</i>					
Februari/ <i>February</i>					
Maret/ <i>March</i>					
April/ <i>April</i>					
Mei/ <i>May</i>					
Juni/ <i>June</i>					
Juli/ <i>July</i>					
Agustus/ <i>August</i>					
September/ <i>September</i>					
Oktober/ <i>October</i>					
Nopember/ <i>November</i>					
Desember/ <i>December</i>					
Jumlah/Total	2021				
	2020	105	95	3	7
	2019	97	6	70	21
	2018	100	83	17	7
	2017	68	48	3	17
	2016	104	100	0	4
	2015	116	82	31	3

Sumber : Lembaga Bantuan Hukum Medan
 Source : Board of Law of Medan

SOCIAL AND WELFARE

Tabel/Table 4.4.4 Kejahatan Yang Terjadi Menurut Jenis Kejahatan dan Bulan Pada Tahun 2015 – 2021
Number of Criminal by Kind of Crime and Month on 2015 – 2021

Tahun/Bulan Year/Month	Jenis Kejahatan/Type of Criminal					
	Terhadap Kesopanan/ Against Respectful		Terhadap Keamanan Negara/ Against State Security		Ketertiban Umum/ Against Public Order	
	JTP	PTP	JTP	PTP	JTP	PTP
(1)	(2)	(3)	(4)	(5)	(6)	(7)
Januari/ January						
Februari/ February						
Maret/ March						
April/ April						
Mei/ May						
Juni/ June						
Juli/ July						
Agustus/ August						
September/ September						
Oktober/ October						
Nopember/ November						
Desember/ December						
Jumlah/Total	2021					
	2020	-	-	-	-	-
	2019	-	-	-	-	-
	2018	-	-	-	-	-
	2017	-	-	-	-	-
	2016	-	-	-	-	-
	2015	-	-	-	-	-

Lanjutan Tabel/*Continued Table* 4.4.4

Tahun/Bulan <i>Year/Month</i>	Jenis Kejahatan/ <i>Type of Criminal</i>						
	Lawan Aparat Pemerintah/ <i>Opponent Government Officials</i>		Pembakaran / <i>Arson</i>		Kebakaran/ <i>Fire</i>		
	JTP	PTP	JTP	PTP	JTP	PTP	
(1)	(8)	(9)	(10)	(11)	(12)	(13)	
Januari/ <i>January</i>							
Februari/ <i>February</i>							
Maret/ <i>March</i>							
April/ <i>April</i>							
Mei/ <i>May</i>							
Juni/ <i>June</i>							
Juli/ <i>July</i>							
Agustus/ <i>August</i>							
September/ <i>September</i>							
Oktober/ <i>October</i>							
Nopember/ <i>November</i>							
Desember/ <i>December</i>							
Jumlah/Total	2021						
	2020	1	-	11	2	8	3
	2019	-	-	18	2	5	2
	2018	-	1	8	5	11	4
	2017	2	2	10	6	6	3
	2016	-	-	13	6	33	8
	2015	-	-	9	3	12	6

Lanjutan Tabel/Continued Table 4.4.4

Tahun/Bulan Year/Month	Jenis Kejahatan/Type of Criminal						
	Penyuapan / Bribery		Korupsi/ Corruption		Kejahatan Mata Uang/ Crime Related to Money		
	JTP	PTP	JTP	PTP	JTP	PTP	
(1)	(14)	(15)	(16)	(17)	(18)	(19)	
Januari/ January							
Februari/ February							
Maret/ March							
April/ April							
Mei/ May							
Juni/ June							
Juli/ July							
Agustus/ August							
September/ September							
Oktober/ October							
Nopember/ November							
Desember/ December							
Jumlah/Total	2021						
	2020	-	-	-	-	2	2
	2019	-	-	-	-	3	3
	2018	-	-	-	-	17	17
	2017	-	-	-	-	5	4
	2016	-	-	-	-	2	7
	2015	-	-	-	-	4	8

Lanjutan Tabel/*Continued Table* 4.4.4

Tahun/Bulan <i>Year/Month</i>	Jenis Kejahatan/ <i>Type of Criminal</i>						
	Pemalsuan Merk/ <i>Trade Mark Forgery</i>		Pemalsuan Surat/ <i>Seal Forgery</i>		<i>Perkosaan/ Rape</i>		
	JTP	PTP	JTP	PTP	JTP	PTP	
(1)	(20)	(21)	(22)	(23)	(24)	(25)	
Januari/ <i>January</i>							
Februari/ <i>February</i>							
Maret/ <i>March</i>							
April/ <i>April</i>							
Mei/ <i>May</i>							
Juni/ <i>June</i>							
Juli/ <i>July</i>							
Agustus/ <i>August</i>							
September/ <i>September</i>							
Oktober/ <i>October</i>							
Nopember/ <i>November</i>							
Desember/ <i>December</i>							
Jumlah/Total	2021						
	2020	-	-	59	30	89	53
	2019	1	-	55	31	98	58
	2018	4	-	62	44	101	57
	2017	-	-	53	44	78	58
	2016	-	-	48	15	31	25
	2015	-	-	82	48	19	14

SOCIAL AND WELFARE

Lanjutan Tabel/Continued Table 4.4.4

Tahun/Bulan Year/Month	Jenis Kejahatan/Type of Criminal						
	Kejahatan Susila/ Crime Related to Moral		Perjudian/ Gambling		Melarikan Perempuan di Bawah Umur/ Run Away Women under age		
	JTP	PTP	JTP	PTP	JTP	PTP	
(1)	(26)	(27)	(28)	(29)	(30)	(31)	
Januari/ January							
Februari/ February							
Maret/ March							
April/ April							
Mei/ May							
Juni/ June							
Juli/ July							
Agustus/ August							
September/ September							
Oktober/ October							
Nopember/ November							
Desember/ December							
Jumlah/Total	2021						
	2020	152	136	132	138	26	26
	2019	132	141	58	62	25	26
	2018	127	126	235	227	26	40
	2017	150	159	444	431	36	59
	2016	249	151	434	410	33	6
	2015	276	164	334	373	33	11

Lanjutan Tabel/*Continued Table* 4.4.4

Tahun/Bulan Year/Month	Jenis Kejahatan/ <i>Type of Criminal</i>						
	Pembunuhan/ Murder		Penganiayaan Berat/ Heavy Violence		Penganiayaan Ringan/ Light Violence		
	JTP	PTP	JTP	PTP	JTP	PTP	
(1)	(32)	(33)	(34)	(35)	(36)	(37)	
Januari/ <i>January</i>							
Februari/ <i>February</i>							
Maret/ <i>March</i>							
April/ <i>April</i>							
Mei/ <i>May</i>							
Juni/ <i>June</i>							
Juli/ <i>July</i>							
Agustus/ <i>August</i>							
September/ <i>September</i>							
Oktober/ <i>October</i>							
Nopember/ <i>November</i>							
Desember/ <i>December</i>							
Jumlah/Total	2021						
	2020	23	22	901	680	325	140
	2019	15	13	836	646	334	210
	2018	18	20	906	668	410	253
	2017	21	14	981	721	335	232
	2016	17	14	1 028	749	279	192
	2015	17	15	1206	953	393	386

Lanjutan Tabel/Continued Table 4.4.4

Tahun/Bulan Year/Month	Jenis Kejahatan/Type of Criminal						
	Pencurian dengan Kekerasan/ Theft by Force		Pencurian dengan Pemberatan/ Theft and Heavy Violence		Pencurian/ Theft		
	JTP	PTP	JTP	PTP	JTP	PTP	
(1)	(38)	(39)	(40)	(41)	(42)	(43)	
Januari/ January							
Februari/ February							
Maret/ March							
April/ April							
Mei/ May							
Juni/ June							
Juli/ July							
Agustus/ August							
September/ September							
Oktober/ October							
Nopember/ November							
Desember/ December							
Jumlah/Total	2021						
	2020	272	195	1 018	687	231	169
	2019	294	213	985	723	189	154
	2018	305	206	1 171	819	218	177
	2017	407	300	1 285	823	210	186
	2016	479	394	1 399	999	287	288
	2015	619	407	1623	1052	427	380

Lanjutan Tabel/*Continued Table* 4.4.4

Tahun/Bulan <i>Year/Month</i>	Jenis Kejahatan/ <i>Type of Criminal</i>						
	Pencurian Kendaraan Bermotor/ <i>Motorcycle Robbery</i>		Pemerasan/ <i>Blackmail</i>		Penghinaan/ <i>Humiliation</i>		
	JTP	PTP	JTP	PTP	JTP	PTP	
(1)	(44)	(45)	(46)	(47)	(48)	(49)	
Januari/ <i>January</i>							
Februari/ <i>February</i>							
Maret/ <i>March</i>							
April/ <i>April</i>							
Mei/ <i>May</i>							
Juni/ <i>June</i>							
Juli/ <i>July</i>							
Agustus/ <i>August</i>							
September/ <i>September</i>							
Oktober/ <i>October</i>							
Nopember/ <i>November</i>							
Desember/ <i>December</i>							
Jumlah/Total	2021						
	2020	1 079	306	91	54	214	114
	2019	1 261	361	102	101	99	75
	2018	1 242	303	114	112	98	70
	2017	1 548	424	142	161	81	70
	2016	1 782	546	163	149	98	86
	2015	2 071	632	157	164	108	139

Lanjutan Tabel/Continued Table 4.4.4

Tahun/Bulan Year/Month	Jenis Kejahatan/Type of Criminal						
	Penculikan/ Kidnapping		Penggelapan/ Embezzlement		Penipuan/ Swindle		
	JTP	PTP	JTP	PTP	JTP	PTP	
(1)	(50)	(51)	(52)	(53)	(54)	(55)	
Januari/ January							
Februari/ February							
Maret/ March							
April/ April							
Mei/ May							
Juni/ June							
Juli/ July							
Agustus/ August							
September/ September							
Oktober/ October							
Nopember/ November							
Desember/ December							
Jumlah/Total	2021						
	2020	1	-	1 166	741	1 206	570
	2019	18	9	1 086	742	852	422
	2018	5	1	1 125	672	817	408
	2017	10	8	1 039	625	798	419
	2016	4	3	1 385	1 107	593	472
	2015	4	2	1 209	847	476	409

Lanjutan Tabel/*Continued Table* 4.4.4

Tahun/Bulan <i>Year/Month</i>	Jenis Kejahatan/ <i>Type of Criminal</i>						
	Pengrusakan/ <i>Destruction</i>		Penadahan/ <i>Fence</i>		Narkoba/ <i>Narcotic Crime</i>		
	JTP	PTP	JTP	PTP	JTP	PTP	
(1)	(56)	(57)	(58)	(59)	(60)	(61)	
Januari/ <i>January</i>							
Februari/ <i>February</i>							
Maret/ <i>March</i>							
April/ <i>April</i>							
Mei/ <i>May</i>							
Juni/ <i>June</i>							
Juli/ <i>July</i>							
Agustus/ <i>August</i>							
September/ <i>September</i>							
Oktober/ <i>October</i>							
November/ <i>November</i>							
Desember/ <i>December</i>							
Jumlah/Total	2021						
	2020	166	55	2	95	2 350	2 403
	2019	112	57	2	107	2 117	1 827
	2018	173	104	1	204	1 852	1 679
	2017	140	98	12	263	1 832	1 641
	2016	172	114	5	134	1 898	1 890
	2015	232	190	5	127	1 677	1 439

Lanjutan Tabel/Continued Table 4.4.4

Tahun/Bulan Year/Month	Jenis Kejahatan/Type of Criminal						
	Penyelundupan/ Smuggle		Illegal Logging/ Illegal Logging		Penyalahgunaan Senjata Api/Bahan Peledak Misuse of firearms/explosives		
	JTP	PTP	JTP	PTP	JTP	PTP	
(1)	(62)	(63)	(64)	(65)	(66)	(67)	
Januari/ January							
Februari/ February							
Maret/ March							
April/ April							
Mei/ May							
Juni/ June							
Juli/ July							
Agustus/ August							
September/ September							
Oktober/ October							
November/ November							
Desember/ December							
Jumlah/Total	2021						
	2020	-	-	-	-	1	1
	2019	-	-	-	-	1	1
	2018	-	-	-	-	1	1
	2017	-	-	-	-	-	-
	2016	23	15	-	-	-	-
	2015	61	26	-	-	1	2

Lanjutan Tabel/*Continued Table* 4.4.4

Tahun/Bulan <i>Year/Month</i>	Jenis Kejahatan/ <i>Type of Criminal</i>						
	Sengketa tanah/ <i>Land Disputes</i>		Perasaan Tidak senang/ <i>Displeasure</i>		Keterangan Palsu/ <i>False Information</i>		
	JTP	PTP	JTP	PTP	JTP	PTP	
(1)	(68)	(69)	(70)	(71)	(72)	(73)	
Januari/ <i>January</i>							
Februari/ <i>February</i>							
Maret/ <i>March</i>							
April/ <i>April</i>							
Mei/ <i>May</i>							
Juni/ <i>June</i>							
Juli/ <i>July</i>							
Agustus/ <i>August</i>							
September/ <i>September</i>							
Oktober/ <i>October</i>							
Nopember/ <i>November</i>							
Desember/ <i>December</i>							
Jumlah/Total	2021						
	2020	80	57	39	88	-	-
	2019	58	52	44	108	2	2
	2018	50	70	67	155	4	4
	2017	74	61	175	224	26	34
	2016	-	-	563	419	3	5
	2015	-	-	403	381	14	9

Lanjutan Tabel/Continued Table 4.4.4

Tahun/Bulan Year/Month	Jenis Kejahatan/Type of Criminal					
	KDRT/ Household Violence		Mal praktek/ Mal Practice		Penemuan Mayat/ Found of Corpse	
	JTP	PTP	JTP	PTP	JTP	PTP
(1)	(74)	(75)	(76)	(77)	(78)	(79)
Januari/ January						
Februari/ February						
Maret/ March						
April/ April						
Mei/ May						
Juni/ June						
Juli/ July						
Agustus/ August						
September/ September						
Oktober/ October						
Nopember/ November						
Desember/ December						
Jumlah/Total	2021					
	2020	159	177	-	-	-
	2019	208	197	-	-	-
	2018	195	211	-	-	-
	2017	270	270	-	-	-
	2016	254	195	-	2	13
	2015	336	296	-	-	-

Lanjutan Tabel/*Continued Table* 4.4.4

Tahun/Bulan <i>Year/Month</i>	Jenis Kejahatan/ <i>Type of Criminal</i>			
	Trafiking/ <i>Trafficking</i>		Penggunaan Senjata Tajam/ <i>Use a weapon</i>	
	JTP (80)	PTP (81)	JTP (82)	PTP (83)
Januari/ <i>January</i>				
Februari/ <i>February</i>				
Maret/ <i>March</i>				
April/ <i>April</i>				
Mei/ <i>May</i>				
Juni/ <i>June</i>				
Juli/ <i>July</i>				
Agustus/ <i>August</i>				
September/ <i>September</i>				
Oktober/ <i>October</i>				
Nopember/ <i>November</i>				
Desember/ <i>December</i>				
Jumlah/Total	2021			
	2020	-	-	44
	2019	-	-	50
	2018	2	1	46
	2017	3	4	68
	2016	-	-	81
	2015	-	-	96

Sumber : Polrestabes Medan (Bagian Operasi)
 Source : *Police Departement of Medan Operation Division*

4.5 KEMISKINAN DAN PEMBANGUNAN MANUSIA POVERTY AND HUMAN DEVELOPMENT

Tabel/Table 4.5.1 Garis Kemiskinan dan Penduduk Miskin di Kota Medan, 2010-2021
Poverty Line and Number of Poor People in Medan Municipality, 2010-2021

Tahun Year	Garis Kemiskinan (rupiah) <i>Poverty Line (rupiahs)</i>	Jumlah Penduduk Miskin (000 jiwa) <i>Number of poor population (000)</i>
(1)	(2)	(3)
2010	331 659	212,30
2011	373 619	204,19
2012	384 608	201,06
2013	396 112	209,69
2014	401 417	200,32
2015	420 208	207,50
2016	460 685	206,87
2017	491 496	204,00
2018	518 420	186,00
2019	532 055	183,79
2020	553 796	183,54
2021	577 126	193,03

Sumber : BPS Provinsi Sumatera Utara

Source : BPS-Statistics of Sumatera Utara Province

Tabel/Table 4.5.2 Gini Rasio, Indeks Kedalaman (P1) dan Keparahan (P2) Kemiskinan di Kota Medan, 2010-2021
Gini Ratio, Depth Index (P1) and Severity Index (P2) of Poverty in Medan Municipality, 2010-2021

Tahun Year	Gini Rasio Gini Ratio	Indeks Kedalaman/ Depth Index (P1)	Indeks Keparahan/ Severity Index (P2)
(1)	(2)	(3)	(4)
2010	0,3610	1,57	0,42
2011	0,3269	1,70	0,49
2012	0,3940	1,49	0,37
2013	0,3959	1,52	0,34
2014	0,3220	1,33	0,28
2015	0,3739	1,21	0,24
2016	0,3328	1,51	0,43
2017	0,3520	1,56	0,41
2018	0,3144	1,50	0,39
2019		1,16	0,25
2020		1,08	0,23
2021			

Sumber : BPS Provinsi Sumatera Utara
 Source : BPS-Statistics of Sumatera Utara Province

SOCIAL AND WELFARE

Tabel/Table 4.5.3 Indeks Pembangunan Manusia (IPM) Kota Medan, 2010 - 2021
Human Development Index (HDI) of Medan Municipality, 2010 - 2021

Tahun <i>Year</i>	IPM <i>HDI</i>
(1)	(2)
2010	77,02
2011	77,54
2012	77,78
2013	78,00
2014	78,26
2015	78,87
2016	79,34
2017	79,98
2018	80,65
2019	80,97
2020	80,98
2021	81,21

Sumber : BPS Provinsi Sumatera Utara

Source : *BPS-Statistics of Sumatera Utara Province*

SOSIAL DAN KESEJAHTERAAN RAKYAT

Tabel/Table 4.5.4 Komponen Indeks Pembangunan Manusia (IPM) Kota Medan, 2014 – 2021
Component of Human Development Index (HDI) of Medan Municipality, 2014 - 2021

Tahun Year	Komponen IPM / Component of HDI			
	Angka Harapan Hidup (Tahun) <i>Life Expectancy (Years)</i> (AHH)	Harapan Lama Sekolah (Tahun) <i>Expected Years of Schooling (Years)</i> (EYS)	Rata-rata Lama Sekolah (Tahun) <i>Mean Years of Schooling (Years)</i> (MYS)	Pengeluaran Perkapita (Rp Juta/Tahun) <i>Capita Expenses (Million Rupiahs/Years)</i>
(1)	(2)	(3)	(4)	
2014	72,18	13,69	10,88	13,98
2015	72,28	14,06	11,18	14,19
2016	72,34	14,06	11,18	14,39
2017	72,4	14,45	11,25	14,61
2018	72,64	14,72	11,37	14,84
2019	72,98	14,73	11,38	15,03
2020	73,14	14,74	11,39	14,89
2021	73,23	14,75	11,48	15,00

Sumber : BPS Provinsi Sumatera Utara

Source : *BPS-Statistics of Sumatera Utara Province*

SOCIAL AND WELFARE

Tabel/Table 4.5.5 Rekapitulasi Data Terpadu Fakir Miskin dan Orang Tidak Mampu Kota Medan, 2019-2021
Recapitulation of The Poor And Uncapable Poepple of Medan Municipality, 2019-2021



Kecamatan / Subdistrict	2019	2020	2021
(1)	(2)	(3)	(4)
1. Medan Tuntungan	4 095	3 901	7 961
2. Medan Johor	7 317	7 328	13 092
3. Medan Amplas	5 717	5 656	9 884
4. Medan Denai	7 815	7 763	13 575
5. Medan Area	3 565	3 452	7 213
6. Medan Kota	3 563	3 424	6 026
7. Medan Maimun	3 188	3 156	5 219
8. Medan Polonia	2 979	2 972	8 663
9. Medan Baru	1 077	1 139	2 732
10. Medan Selayang	5 126	5 034	7 804
11. Medan Sunggal	5 339	5 279	10 766
12. Medan Helvetia	5 828	5 657	11 439
13. Medan Petisah	2 391	2 234	4 490
14. Medan Barat	3 647	3 603	6 486
15. Medan Timur	5 120	4 621	9 099
16. Medan Perjuangan	5 430	5 368	8 629
17. Medan Tembung	6 906	7 286	12 079
18. Medan Deli	9 933	9 652	17 670
19. Medan Labuhan	12 293	12 293	18 471
20. Medan Marelan	12 547	12 368	22 517
21. Medan Belawan	15 374	15 097	22 817
Medan	129 250	127 283	226 632

Sumber : Dinas Sosial Kota Medan

Source : *Departmen of Social of Medan Municipality*

05

PERTANIAN, KEHUTANAN, PETERNAKAN DAN PERIKANAN AGRICULTURE, FORESTRY, LIVESTOCK, AND FISHERY



Jenis tanaman hias yang paling banyak di produksi Tahun 2021 adalah

Most types of ornamental plants produced in 2021 is

SEDAP MALAM & ANGGREK



Jenis tanaman Biofarmaka yang paling banyak di produksi Tahun 2021 adalah **Jahe**

The biggest production of Medicinal Plants plant in 2021 was Ginger

6.268 KG



Penyajian data Pertanian dalam Publikasi ini terdiri dari :

1. Tanaman Pangan
2. Hortikultura
3. Perkebunan

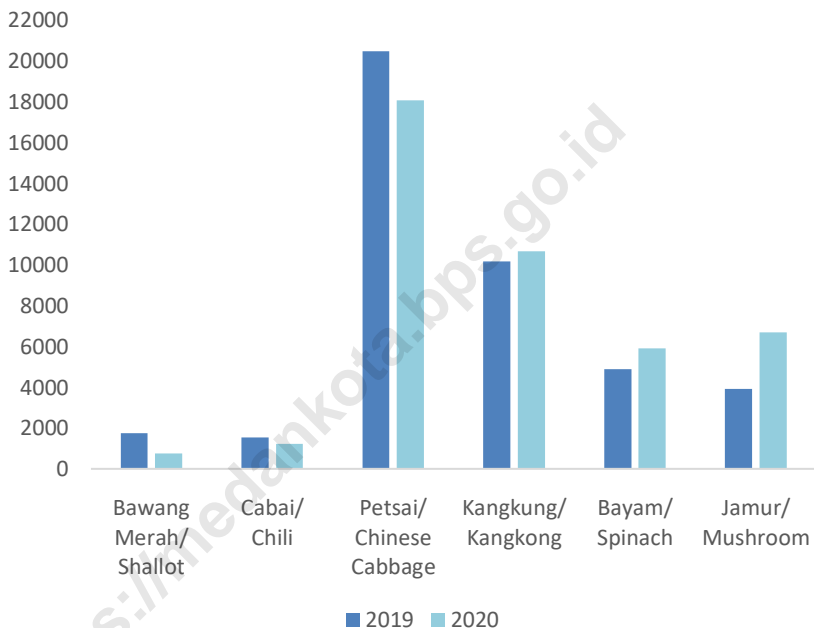
Data pertanian ini diawali dengan luas panen dan jumlah pertanian yang meliputi komoditi padi, palawija, sayur-sayuran dan buah-buahan yang diperoleh dari Dinas Pertanian Kota Medan. Ini dapat dilihat dari tabel 5.1.1 s/d Tabel 5.2.14. Serta data Perkebunan tercantum pada tabel 5.3.1 s/d Tabel 5.3.2.

This publication provide data on agriculture such as :

1. *Food Crops*
2. *Horticulture*
3. *Estate Crops*

The agriculture data consist of harvested area and total production of agriculture including paddy, second crops, vegetables and fruits obtained by Agriculture Service of Medan Municipality. These are presented on Table 5.1.1 to Tabel 5.2.14. And Table 5.3.1 to Table 5.3.2 present data of estate crops.

Gambar/Figures 5.1 Produksi Tanaman Sayuran Menurut Jenis Tanaman di Kota Medan (kuintal), 2019-2020
Production of Vegetables by Kind of Plant in Medan Municipality (quintal), 2019-2020



Sumber : BPS, Statistik Pertanian Hortikultura SPH-SBS
 Source : BPS-Statistics Indonesia, Agricultural Statistic for Horticulture SPH-SBS

5.1 PERTANIAN, KEHUTANAN, PETERNAKAN, DAN PERIKANAN

AGRICULTURE, FORESTRY, LIVESTOCK, AND FISHERY

Tabel/Table 5.1.1 Luas Panen, Produktivitas, dan Produksi Padi Menurut Kecamatan di Kota Medan, 2021
Harvested Area, Productivity, And Production Of Paddy by Subdistrict in Medan Municipality, 2021

Kecamatan Subdistrict	Luas Panen (ha) <i>Harvested Area (ha)</i>	Produktivitas (ton/ha) <i>Productivity (ton/ha)</i>	Produksi (ton) <i>Production (ton)</i>
(1)	(2)	(3)	(4)
1. Medan Tuntungan			
2. Medan Johor			
3. Medan Amplas			
4. Medan Denai			
5. Medan Area			
6. Medan Kota			
7. Medan Maimun			
8. Medan Polonia			
9. Medan Baru			
10. Medan Selayang			
11. Medan Sunggal			
12. Medan Helvetia			
13. Medan Petisah			
14. Medan Barat			
15. Medan Timur			
16. Medan Perjuangan			
17. Medan Tembung			
18. Medan Deli			
19. Medan Labuhan			
20. Medan Marelan			
21. Medan Belawan			
Medan			

Sumber : BPS, Laporan Statistik Pertanian (SP) Tanaman Pangan

Source : BPS-Statistics Indonesia, Agriculture Statistic Report of Food Crops

Tabel/Table 5.1.2 Produksi Padi¹ dan Beras Menurut Kecamatan di Kota Medan, 2021
Paddy and Rice Production¹ by Subdistrict in Medan Municipality, 2021

Kecamatan Subdistrict	Produksi Padi (ton GKG) <i>Paddy Production (ton GKG)</i>	Produksi Padi Setara Beras (ton) <i>Rice Equivalent Production (ton)</i>
(1)	(2)	(3)
1. Medan Tuntungan		
2. Medan Johor		
3. Medan Amplas		
4. Medan Denai		
5. Medan Area		
6. Medan Kota		
7. Medan Maimun		
8. Medan Polonia		
9. Medan Baru		
10. Medan Selayang		
11. Medan Sunggal		
12. Medan Helvetia		
13. Medan Petisah		
14. Medan Barat		
15. Medan Timur		
16. Medan Perjuangan		
17. Medan Tembung		
18. Medan Deli		
19. Medan Labuhan		
20. Medan Marelan		
21. Medan Belawan		
Medan		

Catatan : ¹ Kualitas produksi gabah kering giling

Note : *The production is in term of dry unhusked paddy*

Sumber : BPS, Laporan Statistik Pertanian (SP) Tanaman Pangan

Source : *BPS-Statistics Indonesia, Agriculture Statistic Report of Food Crops*

PERTANIAN, KEHUTANAN, PETERNAKAN, DAN PERIKANAN

Tabel/Table 5.1.3 Produksi Jagung dan Kedelai Menurut Kecamatan di Kota Medan, 2021
Production of Maize and Soybeans by Subdistrict in Medan Municipality, 2021

Kecamatan <i>Subdistrict</i>	Produksi Jagung (ton) <i>Maize Production (ton)</i>	Produksi Kedelai (ton) <i>Soybeans Production (ton)</i>
(1)	(2)	(3)
1. Medan Tuntungan		
2. Medan Johor		
3. Medan Amplas		
4. Medan Denai		
5. Medan Area		
6. Medan Kota		
7. Medan Maimun		
8. Medan Polonia		
9. Medan Baru		
10. Medan Selayang		
11. Medan Sunggal		
12. Medan Helvetia		
13. Medan Petisah		
14. Medan Barat		
15. Medan Timur		
16. Medan Perjuangan		
17. Medan Tembung		
18. Medan Deli		
19. Medan Labuhan		
20. Medan Marelan		
21. Medan Belawan		
Medan		

Sumber : BPS, Laporan Statistik Pertanian (SP) Tanaman Pangan

Source : BPS-Statistics Indonesia, Agriculture Statistic Report of Food Crops

Tabel/Table 5.1.4 Luas Lahan Sawah Menurut Kecamatan dan Jenis Pengairan di Kota Medan (hektar), 2021
Area of Wetland by Subdistrict and Type of Irrigation in Medan Municipality, 2021

Kecamatan Subdistrict	Irigasi <i>Irrigation</i>	Non Irigasi <i>Non Irrigation</i>	Jumlah <i>Total</i>
(1)	(2)	(3)	(4)
1. Medan Tuntungan			
2. Medan Johor			
3. Medan Amplas			
4. Medan Denai			
5. Medan Area			
6. Medan Kota			
7. Medan Maimun			
8. Medan Polonia			
9. Medan Baru			
10. Medan Selayang			
11. Medan Sunggal			
12. Medan Helvetia			
13. Medan Petisah			
14. Medan Barat			
15. Medan Timur			
16. Medan Perjuangan			
17. Medan Tembung			
18. Medan Deli			
19. Medan Labuhan			
20. Medan Marelan			
21. Medan Belawan			

Medan

Sumber : Dinas Pertanian dan Perikanan Kota Medan
 Source : *Agriculture and Marine Service of Medan Municipality*

PERTANIAN, KEHUTANAN, PETERNAKAN, DAN PERIKANAN

Tabel/Table 5.1.5 Luas Lahan Tegal/Kebun, Ladang/Huma, dan Lahan yang Sementara Tidak Diusahakan Menurut Kecamatan di Kota Medan (hektar), 2021
Area of Dry Field/Garden, Shifting Cultivation, Land and Temporarily Unused Land by Subdistrict in Medan Municipality (hectar), 2021

Kecamatan Subdistrict	Tegal/Kebun Dry Field/Garden	Ladang/Huma Shifting Cultivation	Sementara Tidak Diusahakan Temporarily Unused
(1)	(2)	(3)	(4)
1. Medan Tuntungan			
2. Medan Johor			
3. Medan Amplas			
4. Medan Denai			
5. Medan Area			
6. Medan Kota			
7. Medan Maimun			
8. Medan Polonia			
9. Medan Baru			
10. Medan Selayang			
11. Medan Sunggal			
12. Medan Helvetia			
13. Medan Petisah			
14. Medan Barat			
15. Medan Timur			
16. Medan Perjuangan			
17. Medan Tembung			
18. Medan Deli			
19. Medan Labuhan			
20. Medan Marelan			
21. Medan Belawan			
Medan	2021		
	2020	987.5	-
			491

Sumber : Dinas Pertanian dan Perikanan Kota Medan

Source : Agriculture and Marine Service of Medan Municipality

Tabel/Table 5.1.6 Luas Panen Padi Sawah dan Padi Ladang Menurut Kecamatan di Kota Medan, 2021
Harvested Area of Wetland and Dryland Paddy by Subdistrict in Medan Municipality, 2021

Kecamatan <i>Subdistrict</i>	Padi Sawah <i>Wetland Paddy</i>	Padi Ladang <i>Dryland Paddy</i>
(1)	(2)	(3)
1. Medan Tuntungan		
2. Medan Johor		
3. Medan Amplas		
4. Medan Denai		
5. Medan Area		
6. Medan Kota		
7. Medan Maimun		
8. Medan Polonia		
9. Medan Baru		
10. Medan Selayang		
11. Medan Sunggal		
12. Medan Helvetia		
13. Medan Petisah		
14. Medan Barat		
15. Medan Timur		
16. Medan Perjuangan		
17. Medan Tembung		
18. Medan Deli		
19. Medan Labuhan		
20. Medan Marelan		
21. Medan Belawan		
Medan	2021	
	2020	1 749.5
		-

Sumber : Dinas Pertanian dan Perikanan Kota Medan
Source : *Agriculture and Marine Service of Medan Municipality*

PERTANIAN, KEHUTANAN, PETERNAKAN, DAN PERIKANAN

Tabel/Table 5.1.7 Luas Panen Jagung, Kedelai, Kacang Tanah, Kacang Hijau, Ubi Kayu, Ubi Jalar Menurut Kecamatan di Kota Medan, 2021
Harvested Area of Maize, Soybean, Peanut, Mungbean, Cassava, and Sweet Potato by Subdistrict in Medan Municipality, 2021

Kecamatan <i>Subdistrict</i>	Jagung <i>Maize</i>	Kedelai <i>Soybean</i>	Kacang Tanah <i>Peanut</i>	Kacang Hijau <i>Mungbean</i>	Ubi Kayu <i>Cassava</i>	Ubi Jalar <i>Sweet Potato</i>	
(1)	(2)	(3)	(4)	(5)	(6)	(7)	
1. Medan Tuntungan							
2. Medan Johor							
3. Medan Amplas							
4. Medan Denai							
5. Medan Area							
6. Medan Kota							
7. Medan Maimun							
8. Medan Polonia							
9. Medan Baru							
10. Medan Selayang							
11. Medan Sunggal							
12. Medan Helvetia							
13. Medan Petisah							
14. Medan Barat							
15. Medan Timur							
16. Medan Perjuangan							
17. Medan Tembung							
18. Medan Deli							
19. Medan Labuhan							
20. Medan Marelan							
21. Medan Belawan							
Medan	2021						
	2020	399	-	7.5	-	53	35

Sumber : Dinas Pertanian dan Perikanan Kota Medan

Source : *Agriculture and Marine Service of Medan Municipality*

Tabel/Table 5.1.8 Luas Panenan dan Jumlah Produksi Pertanian Menurut Jenis Tanaman Tahun 2014–2021
Harvested Area and Total Production of Agriculture by Type Of Crops 2014 - 2021

Tahun/ Jenis Tanaman <i>Year/Type of Crops</i>	Luas Panenan <i>Harvested Area(Ha)</i>	Jumlah Produksi <i>Production(Ton)</i>
(1)	(2)	(3)
6. Padi Sawah/ <i>Wet Land Paddy</i>		
7. Padi Ladang/ <i>Dry Land Paddy</i>		
8. Jagung/ <i>Maize</i>		
9. Ketela Pohon/ <i>Cassava</i>		
10. Ketela Rambat/ <i>Sweet Potato</i>		
11. Kacang Tanah/ <i>Peanut</i>		
12. Kacang Kedelai/ <i>Soyabeans</i>		
13. Kacang Hijau/ <i>Green Pea</i>		
14. Sayur-sayuran/ <i>Vegetables</i>		
15. Buah-buahan/ <i>Fruits</i>		
	2021	
	2020	5 371.09
	2019	5 718.23
	2018	5 147.64
	2017	5 127
	2016	6 058
	2015	6 654
	2014	6 611

Sumber : Dinas Pertanian dan Perikanan Kota Medan, BPS Kota Medan
Source : *Agriculture and Marine Service of Medan Municipality, BPS – Statistics of Medan Municipality*

PERTANIAN, KEHUTANAN, PETERNAKAN, DAN PERIKANAN

Tabel/Table 5.1.9 Luas Panen Padi Sawah dan Padi Ladang 2018-2021 (Ha)
Harvested Area of Wet Land Paddy and Dry Land Paddy 2018-2021 (Ha)

Tahun/Bulan <i>Year/Month</i>	Jenis Tanaman <i>Type of Crops</i>	
	Padi Sawah <i>Wet Land Paddy</i>	Padi Ladang <i>Dry Land Paddy</i>
(1)	(2)	(3)
1. Sub Round I/ <i>Sub Round I</i> (Januari – April/ <i>January – April</i>)		
2. Sub Round II/ <i>Sub Round II</i> (Maret – Agustus/ <i>March – August</i>)		
3. Sub Round III/ <i>Sub Round III</i> (September – Desember/ <i>September – December</i>)		
Mdan	2021	
	2020	926
	2019	1 184.17
	2018	2 728.00

Sumber : BPS Kota Medan
 Source : BPS – Statistics of Medan Municipality

Tabel/Table 5.1.10 Jumlah Produksi Padi Sawah dan Padi Ladang 2018-2021
Total Production of Wet Land Paddy and Dry Land Paddy 2018-2021 (Ton)

Tahun/Bulan Year/Month	Jenis Tanaman Type of Crops	
	Padi Sawah Wet Land Paddy	Padi Ladang Dry Land Paddy
(1)	(2)	(3)
1. Sub Round I/ <i>Sub Round I</i> (Januari – April/ <i>January – April</i>)		
2. Sub Round II/ <i>Sub Round II</i> (Maret – Agustus/ <i>March – August</i>)		
3. Sub Round III/ <i>Sub Round III</i> (September – Desember/ <i>September – December</i>)		
Medan	2021	
	2020	4 919.50 -
	2019	6 028.72 -
	2018	5 119.74 -

Sumber : BPS Kota Medan
 Source : BPS – Statistics of Medan Municipality

Tabel/Table 5.1.11 Luas Panen Tanaman Palawija Menurut Jenis Tanaman 2019-2021
Harvested Area Secondary Crops by Type of Crops 2019- 2021

Tahun/Bulan Year/Month	Jenis Tanaman Type of Crops					
	Jagung Maize	Ketela Pohon Cassava	Ketela Rambat Sweet Potato	Kacang Tanah Peanut	Kacang Kedelai Soya- beans	Kacang Hijau Green Pea
(1)	(2)	(3)	(4)	(5)	(6)	(7)
1. Sub Round I/ <i>Sub Round I</i> (Januari – April/ <i>January – April</i>)						
2. Sub Round II/ <i>Sub Round II</i> (Maret – Agustus/ <i>March – August</i>)						
3. Sub Round III/ <i>Sub Round III</i> (September – Desember/ <i>September – December</i>)						
Medan	2021					
	2020	378.5	81	3.5	8.5	-
	2019	386.6	30	11.0	19	-

Sumber : BPS Kota Medan
Source : BPS – Statistics of Medan Municipality

AGRICULTURE, FORESTRY, LIVESTOCK, AND FISHERY

Tabel/Table 5.1.12 Jumlah Produksi Tanaman Palawija Menurut Jenis Tanaman 2019-2021

Total Production of Secondary Crops by Type of Crops 2019-2021

Tahun/Bulan <i>Year/Month</i>	Jenis Tanaman <i>Type of Crops</i>					
	Jagung <i>Maize</i>	Ketela Pohon <i>Cassava</i>	Ketela Rambat <i>Sweet Potato</i>	Kacang Tanah <i>Peanut</i>	Kacang Kedelai <i>Soya- beans</i>	Kacang Hijau <i>Green Pea</i>
(1)	(1)	(2)	(3)	(4)	(5)	(6)
1. Sub Round I/ <i>Sub Round I</i> (Januari – April/ <i>January – April</i>)						
2. Sub Round II/ <i>Sub Round II</i> (Maret – Agustus/ <i>March – August</i>)						
3. Sub Round III/ <i>Sub Round III</i> (September – Desember/ <i>September – December</i>)						
Medan	2021					
2020	2 199.25	2 718.03	61.23	5.79	-	-
2019	2 230.8	915.6	189.9	23.9	-	-

Sumber : BPS Kota Medan

Source : BPS – Statistics of Medan Municipality

PERTANIAN, KEHUTANAN, PETERNAKAN, DAN PERIKANAN

Tabel/Table 5.1.13 Luas Areal Pertanian dan Luas Panenan Tanaman Pangan Menurut Kecamatan Tahun 2012 – 2021
Agriculture Area and Harvested Area of Food Crops by District 2012 - 2021

Tahun/Kecamatan <i>Year/District</i>	Luas Areal Area (Ha)	
	Pertanian <i>Agriculture</i>	Panen <i>Harvest</i>
(1)	(2)	(3)
1. Medan Tuntungan		
2. Medan Johor		
3. Medan Amplas		
4. Medan Denai		
5. Medan Area		
6. Medan Kota		
7. Medan Maimun		
8. Medan Polonia		
9. Medan Baru		
10. Medan Selayang		
11. Medan Sunggal		
12. Medan Helvetia		
13. Medan Petisah		
14. Medan Barat		
15. Medan Timur		
16. Medan Perjuangan		
17. Medan Tembung		
18. Medan Deli		
19. Medan Labuhan		
20. Medan Marelan		
21. Medan Belawan		
Medan	2021	
	2020	2 212.5
	2019	2 507.8
	2018	2 982.8
	2017	2 832.5
	2016	3 450
	2015	4 011
	2014	4 004
	2013	4 257
	2012	4 118

Sumber : Dinas Pertanian dan Perikanan Kota Medan

Source : *Agriculture and Marine Service of Medan Municipality*

Tabel/Table 5.1.14 Luas Areal Sawah Menurut Tahun/Kecamatan dan Tingkat Pengairan Tahun 2013-2021
Wet Rice Field Area by Year/District and Kinds of Watering 2013-2021

Tahun/Kecamatan Year/District	Tingkat Pengairan(Ha)/ Kinds of Watering			
	Setengah	Non	Sederhana	Sederhana
	Teknis	Teknis	P.U	Non P.U
	Half	Non	Manual	Manual Non
	Technical	Technical	Standard	Standard
(1)	(2)	(3)	(4)	(5)
1. Medan Tuntungan				
2. Medan Johor				
3. Medan Amplas				
4. Medan Denai				
5. Medan Area				
6. Medan Kota				
7. Medan Maimun				
8. Medan Polonia				
9. Medan Baru				
10. Medan Selayang				
11. Medan Sunggal				
12. Medan Helvetia				
13. Medan Petisah				
14. Medan Barat				
15. Medan Timur				
16. Medan Perjuangan				
17. Medan Tembung				
18. Medan Deli				
19. Medan Labuhan				
20. Medan Marelan				
21. Medan Belawan				
2021				
2020	-	262	-	-
2019	-	262	-	-
2018	-	262	-	-
2017	7	-	-	354
2016	45	-	-	484
2015	45	-	-	508
2014	45	-	-	423
2013	45	-	-	423

Sumber : Dinas Pertanian dan Perikanan Kota Medan

Source : Agriculture and Marine Service of Medan Municipality

PERTANIAN, KEHUTANAN, PETERNAKAN, DAN PERIKANAN

Lanjutan Tabel/*Continued Table* 5.1.14

Tahun/Kecamatan Year/District	Tingkat Pengairan(Ha)/ <i>Kinds of Watering</i>			Jumlah <i>Total</i>
	Tadah Hujan <i>Cistern</i>	Rawa Lebak <i>Lowlands</i>	Pasang Surut <i>Swamp Marsh</i>	
(1)	(6)	(7)	(8)	(9)
1. Medan Tuntungan				
2. Medan Johor				
3. Medan Amplas				
4. Medan Denai				
5. Medan Area				
6. Medan Kota				
7. Medan Maimun				
8. Medan Polonia				
9. Medan Baru				
10. Medan Selayang				
11. Medan Sunggal				
12. Medan Helvetia				
13. Medan Petisah				
14. Medan Barat				
15. Medan Timur				
16. Medan Perjuangan				
17. Medan Tembung				
18. Medan Deli				
19. Medan Labuhan				
20. Medan Marelan				
21. Medan Belawan				
2021				
2020	707.5	-	-	969.5
2019	767	-	-	1 029
2018	786	-	-	1 048
2017	903	-	-	1 264
2016	944	-	-	1 473
2015	944	-	-	1 473
2014	1 468	-	-	2 021
2013	1 529	-	-	1 997
2012	1 580	-	-	2 048

Sumber : Dinas Pertanian dan Perikanan Kota Medan

Source : *Agriculture and Marine Service of Medan Municipality*

Tabel/Table 5.1.15 Populasi Ternak Menurut Kecamatan dan Jenis Ternak di Kota Medan, 2021
Livestock Population by Subdistrict and Kind of Livestock in Medan Municipality, 2021

Kecamatan <i>Subdistrict</i>	Sapi Pera h <i>Dairy Cattle</i>	Sapi Potong <i>Beef Cattle</i>	Kerbau <i>Buffalo</i>	Kuda <i>Horse</i>	Kam- bing Goat <i>Goat</i>	Domba <i>Sheep</i>	Babi <i>Pig</i>
(1)	(2)	(3)	(4)	(5)	(6)	(7)	(8)
1. Medan Tuntungan							
2. Medan Johor							
3. Medan Amplas							
4. Medan Denai							
5. Medan Area							
6. Medan Kota							
7. Medan Maimun							
8. Medan Polonia							
9. Medan Baru							
10. Medan Selayang							
11. Medan Sunggal							
12. Medan Helvetia							
13. Medan Petisah							
14. Medan Barat							
15. Medan Timur							
16. Medan Perjuangan							
17. Medan Tembung							
18. Medan Deli							
19. Medan Labuhan							
20. Medan Marelán							
21. Medan Belawan							
Medan	2021						
	2020	142	2 050		3 487	1 356	1 243
	2019	136	1 953		3 321	1 292	1 184
	2018	62	2 005	55	8	3 867	2 040
	2017	274	1 875	41	-	2 941	2 250

Sumber : Dinas Pertanian dan Perikanan Kota Medan

Source : Agriculture and Marine Service of Medan Municipality

<https://medankota.bps.go.id>

Tabel/Table 5.1.16 Populasi Unggas Menurut Kecamatan dan Jenis Unggas Kota Medan, 2021
Poultry Population by Subdistrict and Kind of Poultry in Medan Municipality, 2021

Kecamatan <i>Subdistrict</i>	Ayam Kampung <i>Native Chicken</i>	Ayam Petelur <i>Layer</i>	Ayam Pedaging <i>Broiler</i>	Itik/Itik Manila <i>Duck/ Muscovy Duck</i>	
(1)	(2)	(3)	(4)	(5)	
1. Medan Tuntungan					
2. Medan Johor					
3. Medan Amplas					
4. Medan Denai					
5. Medan Area					
6. Medan Kota					
7. Medan Maimun					
8. Medan Polonia					
9. Medan Baru					
10. Medan Selayang					
11. Medan Sunggal					
12. Medan Helvetia					
13. Medan Petisah					
14. Medan Barat					
15. Medan Timur					
16. Medan Perjuangan					
17. Medan Tembung					
18. Medan Deli					
19. Medan Labuhan					
20. Medan Marelan					
21. Medan Belawan					
Medan	2021				
	2020	47 481	60 130	579	14 985
	2019	45 220	60 130	552	14 272
	2018	66 878	45 003	13 000	41 200
	2017	77 835	40 500	11 700	6 628

Sumber : Dinas Pertanian dan Perikanan Kota Medan
 Source : *Agriculture and Marine Service of Medan Municipality*

PERTANIAN, KEHUTANAN, PETERNAKAN, DAN PERIKANAN

Tabel/Table 5.1.17 Jumlah Ternak yang Dipotong Menurut Kecamatan dan Jenis Ternak di Kota Medan, 2021
Livestock Slaughtered by Sub Subdistrict and Kind of Livestock in Medan Municipality, 2021

Kecamatan <i>Subdistrict</i>	Sapi Potong <i>Beef Cattle</i>	Kerbau <i>Buffalo</i>	Kuda <i>Horse</i>	Kambing <i>Goat</i>	Domba <i>Sheep</i>	Babi <i>Pig</i>	
(1)	(2)	(3)	(4)	(5)	(6)	(7)	
1. Medan Tuntungan							
2. Medan Johor							
3. Medan Amplas							
4. Medan Denai							
5. Medan Area							
6. Medan Kota							
7. Medan Maimun							
8. Medan Polonia							
9. Medan Baru							
10. Medan Selayang							
11. Medan Sunggal							
12. Medan Helvetia							
13. Medan Petisah							
14. Medan Barat							
15. Medan Timur							
16. Medan Perjuangan							
17. Medan Tembung							
18. Medan Deli							
19. Medan Labuhan							
20. Medan Marelan							
21. Medan Belawan							
Medan	2021						
	2020	5 241	8	-	2 900	2 007	27 204
	2019	6 060	15	-	4 200	4 074	35 907
	2018	5 284	65	2	4 031	1 728	479
	2017	4 890	53	-	5 041	-	38 509
	2016	5 697	21	-	96 161	-	38 977

Sumber : Dinas Pertanian dan Perikanan Kota Medan

Source : *Agriculture and Marine Service of Medan Municipality*

Tabel/Table 5.1.18 Ternak Yang Dipotong Di Rumah Potong Hewan Menurut Tahun/Bulan dan Jenisnya (Ekor) Tahun 2014–2021
Livestock Slaughtered in Slaughter House by Year/Month and Kind of Livestock(Head) 2014-2021

Tahun/Bulan Year/Month	Jenis Ternak/ Kind of Livestock				Jumlah Total	
	Lembu Cow	Kerbau Buffalo	Babi Pig	Kambing Goat		
(1)	(2)	(3)	(4)	(5)	(6)	
1. Januari/ January						
2. Pebruari/ February						
3. Maret/ March						
4. April/ April						
5. Mei /May						
6. Juni /Juni						
7. Juli /July						
8. Agustus/ August						
9. September September						
10. Oktober/ October						
11. Nopember November						
12. Desember December						
Medan	2021					
	2020	5 235	8	25 104	5 817	36 164
	2019	6 350	24	34 091	8 435	48 900
	2018	5 951	74	37 765	6 368	50 172
	2017	4 963	53	38 383	5 098	48 497
	2016	5 688	25	38 986	9 908	54 607
	2015	5 834	14	38 331	7 580	51 759
	2014	5 201	116	41 919	5 185	52 421

Sumber : P.D Rumah Potong Hewan, Kota Medan

Source : Slaughter House of Medan Municipality

PERTANIAN, KEHUTANAN, PETERNAKAN, DAN PERIKANAN

Tabel/Table 5.1.19 Populasi Ternak Besar Menurut Jenis Ternak (Ekor) Tahun 2011-2021
Livestock Population by Kind of Livestock (Head) 2011-2021

Tahun <i>Year</i>	Jenis Ternak/ <i>Kind of Livestock</i>			
	Sapi Perah <i>Milked Cow</i>	Kerbau <i>Buffalo</i>	Sapi <i>Cow</i>	Kuda <i>Horse</i>
(1)	(2)	(3)	(4)	(5)
2011	167	64	2 542	-
2012	170	68	2 720	-
2013	162	66	2 797	-
2014	162	66	2 876	-
2015	-	134	3 283	-
2016	178	149	1 818	-
2017	274	41	1 875	-
2018	62	55	2 011	2
2019	136	45	1 953	-
2020	142	47	2 050	-
2021				

Sumber : Dinas Pertanian dan Perikanan Kota Medan

Source : *Agriculture and Marine Service of Medan Municipality*

AGRICULTURE, FORESTRY, LIVESTOCK, AND FISHERY

Tabel/Table 5.1.20 Populasi Ternak Kecil Menurut Jenis Ternak (Ekor) Tahun 2011 – 2021
Small Cattle Population by Kind of Livestock (Head) 2011 - 2021

Tahun Year	Jenis Ternak Kind of Livestock		
	Kambing Goat	Domba Sheep	Babi Pig
(1)	(2)	(3)	(4)
2011	6 500	2 010	12 745
2012	6 540	2 090	12 750
2013	7 194	2 299	11 908
2014	7 213	2 301	12 891
2015	5 192	2 108	-
2016	3 119	2 834	17 322
2017	2 941	2 250	6 499
2018	3 867	1 739	8 979
2019	3 321	1 292	1 184
2020	3 487	1 356	1 243
2021			

Sumber : Dinas Pertanian dan Perikanan Kota Medan
 Source : *Agriculture and Marine Service of Medan Municipality*

PERTANIAN, KEHUTANAN, PETERNAKAN, DAN PERIKANAN

Tabel/Table 5.1.21 Populasi Ternak Unggas Menurut Jenis Ternak (Ekor) Tahun 2011-2021
Poultry Population by Kind of Poultry (Head) 2011-2021

Tahun Year	Ayam Ras <i>Pedigree Hen</i>		Ayam Kampung <i>Local Chicken</i>	Itik Manila <i>Duck</i>
	Petelur <i>Egg Layer</i>	Pedaging <i>Broiler</i>		
(1)	(2)	(3)	(4)	(5)
2011	80 420	36 507	169 492	99 660
2012	81 055	37 005	172 532	107 160
2013	85 102	40 705	189 785	117 876
2014	88 501	44 366	201 863	110 563
2015	61 067	91 250	96 316	77 000
2016	78 952	60 500	648 170	141 700
2017	40 500	11 700	77 835	6 628
2018	45 003	13 000	66 878	41 200
2019	60 130	552	45 220	14 272
2020	60 130	579	47 481	14 985

2021

Sumber : Dinas Pertanian dan Perikanan Kota Medan
Source : *Agriculture and Marine Service of Medan Municipality*

AGRICULTURE, FORESTRY, LIVESTOCK, AND FISHERY

Tabel/Table 5.1.22 Produksi Daging Menurut Jenis Ternak (Kg) Tahun 2011-2021
Meat Production by Kind of Livestock (Kg) 2011-2021

Tahun Year	Jenis Ternak Kind of Livestock			
	Sapi Cow	Kerbau Buffalo	Kambing/ Domba Goat/Sheep	Babi Pig
(1)	(2)	(3)	(4)	(5)
2011	2 851 440	510 240	387 400	1 019 600
2012	3 051 108	542 130	389 748	1 020 000
2013	3 250 776	515 024	409 235	1 021 315
2014	3 440 463	516 827	511 003	1 018 890
2015	1 338 025	5 666	70 448	3 039 551
2016	1 216 432	4 700	104 385	19 152 688
2017	781 920	10 600	60 492	1 540 360
2018	781 920	9 800	41 076	1 737 000
2019	1 127 522	2 306	84 312	1 849 592
2020	975 141	1 229	50 001	1 397 704
2021				

Sumber : Dinas Pertanian dan Perikanan Kota Medan
Source : Agriculture and Marine Service of Medan Municipality

PERTANIAN, KEHUTANAN, PETERNAKAN, DAN PERIKANAN

Tabel/Table 5.1.23 Produksi Daging Menurut Jenis Unggas (Kg) Tahun 2011-2021
Meat Production by Type of Poultry (Kg) 2011 - 2021

Tahun Year	Jenis Produksi Daging Unggas Kind of Meat Poultry Production		
	Ayam Ras Pedigree Hen		Ayam Kampung Local Chicken
	Petelur Egg Layer	Pedaging Boiler	
(1)	(2)	(3)	(4)
2011	723 700	106 120	164 000
2012	729 414	107 567	176 342
2013	765 470	109 101	193 976
2014	804 526	116 204	210 611
2015	-	27 443 014	-
2016	-	17 492 318	-
2017	-	-	5 542
2018	-	35 034 547	246 814
2019	34 983	4 786 092	-
2020	36 893	4 384 490	-
2021			

Sumber : Dinas Pertanian dan Perikanan Kota Medan

Source : Agriculture and Marine Service of Medan Municipality

Tabel/Table 5.1.24 Produksi Telur Menurut Jenis Unggas (Butir) Tahun 2011 – 2021
Egg Production by Type of Poultry 2011 - 2021

Tahun Year	Jenis Unggas Type of Poultry		
	Ayam Petelur Egg Layer	Ayam Kampung Local Chicken	Itik Manila Duck
(1)	(2)	(3)	(4)
2011	796 350	158 000	357 000
2012	802 638	160 155	383 866
2013	842 769	176 170	441 445
2014	897 419	801 135	346 900
2015	59 864	100 876	75 898
2016	-	-	356 597
2017	-	-	-
2018	16 060 000	-	1 770 250
2019			
2020			
2021			

Sumber : Dinas Pertanian dan Perikanan Kota Medan
Source : Agriculture and Marine Service of Medan Municipality

PERTANIAN, KEHUTANAN, PETERNAKAN, DAN PERIKANAN

Tabel/Table 5.1.25 Produksi Kulit Menurut Jenisnya (Lembar) Tahun 2011-2021
Leather Production by Type of Leather (Sheet) 2011-2021

Tahun <i>Year</i>	Jenis Kulit <i>Type of Leather</i>		
	Sapi <i>Cow</i>	Kerbau <i>Buffalo</i>	Kambing <i>Goat</i>
(1)	(2)	(3)	(4)
2011	15 700	1 052	29 210
2012	15 857	1 062	29 502
2013	15 978	1 041	29 838
2014	16 021	1 067	29 993
2015	13 061	30	8 343
2016	-	-	-
2017	-	-	-
2018	-	-	-
2019	-	-	-
2020	-	-	-
2021			

Sumber : Dinas Pertanian dan Perikanan Kota Medan

Source : *Agriculture and Marine Service of Medan Municipality*

AGRICULTURE, FORESTRY, LIVESTOCK, AND FISHERY

Tabel/Table 5.1.26 Jumlah Rumah Tangga Perikanan Tangkap Menurut Kecamatan dan Subsektor di Kota Medan, 2020 dan 2021
Number of Fish Capture Households by Subdistrict and Subsector in Medan Municipality, 2020 and 2021

Kecamatan Subdistrict	Perikanan Laut <i>Marine Fisheries</i>		Perairan Umum <i>Inland Water</i>		Jumlah <i>Total</i>	
	2020	2021	2020	2021	2020	2021
(1)	(2)	(3)	(4)	(5)	(6)	(7)
1. Medan Tuntungan	-	...	-	...	-	...
2. Medan Johor	-	...	-	...	-	...
3. Medan Amplas	-	...	-	...	-	...
4. Medan Denai	-	...	-	...	-	...
5. Medan Area	-	...	-	...	-	...
6. Medan Kota	-	...	-	...	-	...
7. Medan Maimun	-	...	-	...	-	...
8. Medan Polonia	-	...	-	...	-	...
9. Medan Baru	-	...	-	...	-	...
10. Medan Selayang	-	...	-	...	-	...
11. Medan Sunggal	-	...	-	...	-	...
12. Medan Helvetia	-	...	-	...	-	...
13. Medan Petisah	-	...	-	...	-	...
14. Medan Barat	-	...	-	...	-	...
15. Medan Timur	-	...	-	...	-	...
16. Medan Perjuangan	-	...	-	...	-	...
17. Medan Tembung	-	...	-	...	-	...
18. Medan Deli	-	...	-	...	-	...
19. Medan Labuhan	288	...	-	...	-	...
20. Medan Marelan	621	...	-	...	-	...
21. Medan Belawan	983	...	-	...	-	...
Medan	1 892	...	-	...	-	...

Sumber : Dinas Pertanian dan Perikanan Kota Medan

Source : *Agriculture and Marine Service of Medan Municipality*

PERTANIAN, KEHUTANAN, PETERNAKAN, DAN PERIKANAN

Tabel/Table 5.1.27 Produksi Perikanan Tangkap Menurut Kecamatan dan Subsektor di Kota Medan (ton), 2020 dan 2021
Production of Fish Capture by Subdistrict and Subsector in Medan Municipality (ton), 2020 and 2021

Kecamatan Subdistrict	Perikanan Laut <i>Marine Fisheries</i>		Perairan Umum <i>Inland Water</i>		Jumlah <i>Total</i>	
	2020	2021	2020	2021	2020	2021
	(1)	(2)	(3)	(4)	(6)	(7)
1. Medan Tuntungan	-	...	-	...	-	...
2. Medan Johor	-	...	-	...	-	...
3. Medan Amplas	-	...	-	...	-	...
4. Medan Denai	-	...	-	...	-	...
5. Medan Area	-	...	-	...	-	...
6. Medan Kota	-	...	-	...	-	...
7. Medan Maimun	-	...	-	...	-	...
8. Medan Polonia	-	...	-	...	-	...
9. Medan Baru	-	...	-	...	-	...
10. Medan Selayang	-	...	-	...	-	...
11. Medan Sunggal	-	...	-	...	-	...
12. Medan Helvetia	-	...	-	...	-	...
13. Medan Petisah	-	...	-	...	-	...
14. Medan Barat	-	...	-	...	-	...
15. Medan Timur	-	...	-	...	-	...
16. Medan Perjuangan	-	...	-	...	-	...
17. Medan Tembung	-	...	-	...	-	...
18. Medan Deli	-	...	-	...	-	...
19. Medan Labuhan	20 085,12	...	-	...	-	...
20. Medan Marelan	43 308,54	...	-	...	-	...
21. Medan Belawan	68 559,66	...	-	...	-	...
Medan	131 953,32	...	-	...	-	...

Sumber : Dinas Pertanian dan Perikanan Kota Medan

Source : *Agriculture and Marine Service of Medan Municipality*

AGRICULTURE, FORESTRY, LIVESTOCK, AND FISHERY

Tabel/Table 5.1.28 Jumlah Rumah Tangga Perikanan Budidaya Menurut Kecamatan dan Jenis Budidaya di Kota Medan, 2021
Number of Aquaculture Households by Subdistrict and Type of Aquaculture in Medan Municipality, 2021

Kecamatan Subdistrict	Budidaya Laut Marine Culture	Tambak Brackish Water Pond	Kolam Fresh Water Pond	Keram- ba Cage	Jaring Apung Floating Cage Net	Sawah Paddy Field	Jumlah Total
(1)	(2)	(3)	(4)	(5)	(6)	(7)	(8)
1. Medan Tuntungan	-	-	40	-	-	-	40
2. Medan Johor	-	-	5	-	-	-	5
3. Medan Amplas	-	-	138	-	-	-	138
4. Medan Denai	-	-	-	-	-	-	-
5. Medan Area	-	-	-	-	-	-	-
6. Medan Kota	-	-	-	-	-	-	-
7. Medan Maimun	-	-	-	-	-	-	-
8. Medan Polonia	-	-	8	-	-	-	8
9. Medan Baru	-	-	-	-	-	-	-
10. Medan Selayang	-	-	5	-	-	-	5
11. Medan Sunggal	-	-	-	-	-	-	-
12. Medan Helvetia	-	-	-	-	-	-	-
13. Medan Petisah	-	-	11	-	-	-	11
14. Medan Barat	-	-	-	-	-	-	-
15. Medan Timur	-	-	-	-	-	-	-
16. Medan Perjuangan	-	-	-	-	-	-	-
17. Medan Tembung	-	-	-	-	-	-	-
18. Medan Deli	-	-	-	-	-	-	-
19. Medan Labuhan	-	38	10	-	-	-	48
20. Medan Marelan	-	132	-	-	-	-	132
21. Medan Belawan	-	373	-	-	-	-	373
Medan	2021	-	543	217	-	-	760
	2020	-	543	217	-	-	-
	2019	-	482	130	-	-	-
	2018	-	421	43	2	-	-
	2017	395	-	77	-	11	-
	2016	568	-	305	-	-	-

Sumber : Dinas Pertanian dan Perikanan Kota Medan
Source : *Agriculture and Marine Service of Medan Municipality*

PERTANIAN, KEHUTANAN, PETERNAKAN, DAN PERIKANAN

Tabel/Table 5.1.29 Produksi Perikanan Budidaya Menurut Kecamatan dan Subsektor di Kota Medan (ton), 2021
Production of Fish Capture by Subdistrict and Subsector in Medan Municipality (ton), 2021

Kecamatan Subdistrict	Budidaya Laut Marine Culture	Tambak Brackish Water Pond	Kolam Fresh Water Pond	Keram-ba Cage	Jaring Apung Floating Cage Net	Sawah Paddy field	Jumlah Total
(1)	(2)	(3)	(4)	(5)	(6)	(7)	(8)
1. Medan Tuntungan	-	-	13.68	-	-	-	13.68
2. Medan Johor	-	-	8.06	-	-	-	8.06
3. Medan Amplas	-	-	1.3	-	-	-	1.3
4. Medan Denai	-	-	127.6	-	-	-	127.6
5. Medan Area	-	-	-	-	-	-	-
6. Medan Kota	-	-	-	-	-	-	-
7. Medan Maimun	-	-	-	-	-	-	-
8. Medan Polonia	-	-	0.1	-	-	-	0.1
9. Medan Baru	-	-	-	-	-	-	-
10. Medan Selayang	-	-	-	-	-	-	-
11. Medan Sunggal	-	-	-	-	-	-	-
12. Medan Helvetia	-	-	-	-	-	-	-
13. Medan Petisah	-	-	0.03	-	-	-	0.03
14. Medan Barat	-	-	160.52	-	-	-	160.52
15. Medan Timur	-	-	-	-	-	-	-
16. Medan Perjuangan	-	-	-	-	-	-	-
17. Medan Tembung	-	-	-	-	-	-	-
18. Medan Deli	-	-	-	-	-	-	-
19. Medan Labuhan	-	481.45	-	-	-	-	481.45
20. Medan Marelan	-	169.14	-	-	-	-	169.14
21. Medan Belawan	-	81.07	-	-	-	-	81.07
Medan	2021	-	731.66	311.29	-	-	1043
	2020	-	515.64	14.2	-	-	-
	2019	-	-	-	-	-	-
	2018	-	676,809	9 193,562	-	-	-
	2017	-	657663	-	1 200	23 000	756 118

Keterangan/Note : Data tahun 2016 dan 2019 tidak tersedia/*Data on 2016 and 2019 is not available*

Sumber : Dinas Pertanian dan Perikanan Kota Medan
Source : *Agriculture and Marine Service of Medan Municipality*

Tabel/Table 5.1.30 Jumlah Perahu/Kapal Menurut Kecamatan dan Jenis Kapal di Kota Medan, 2021
Number of Fishing Boats by Subdistrict and Type of Boat in Medan Municipality, 2021

Kecamatan <i>Subdistrict</i>	Perahu Tanpa Motor <i>Nonpowered Boat</i>	Perahu Motor Tempel <i>Outboard Motorboat</i>	Kapal Motor <i>Inboard Motorboat</i>	
(1)	(2)	(3)	(4)	
1. Medan Tuntungan				
2. Medan Johor				
3. Medan Amplas				
4. Medan Denai				
5. Medan Area				
6. Medan Kota				
7. Medan Maimun				
8. Medan Polonia				
9. Medan Baru				
10. Medan Selayang				
11. Medan Sunggal				
12. Medan Helvetia				
13. Medan Petisah				
14. Medan Barat				
15. Medan Timur				
16. Medan Perjuangan				
17. Medan Tembung				
18. Medan Deli				
19. Medan Labuhan				
20. Medan Marelan				
21. Medan Belawan				
Medan	2020	86	-	2 652
	2019	70	-	2 417
	2018	70	-	1 612
	2017	70	-	1 621

Sumber : Dinas Pertanian dan Perikanan Kota Medan

Source : *Agriculture and Marine Service of Medan Municipality*

PERTANIAN, KEHUTANAN, PETERNAKAN, DAN PERIKANAN

Tabel/Table 5.1.31 Jumlah Nelayan Menurut Kategori Tahun 2011 – 2021
Number of Fisherman by Category 2011 - 2021

T a h u n <i>Year</i>	Nelayan <i>Fisherman</i>		J u m l a h <i>Total</i>
	Penuh <i>Full Time</i>	Sambilan <i>Part Time</i>	
(1)	(2)	(3)	(4)
2011	10 124	2 722	12 846
2012	10 155	2 700	12 855
2013	10 143	2 436	12 579
2014	10 153	2 711	12 864
2015	10 143	2 721	12 864
2016	8 648	3 707	12 355
2017	8 648	3 706	12 354
2018	8 766	3 810	12 576
2019	8 766	3 810	12 576
2020	8 766	3 810	12 576
2021			

Sumber : Dinas Pertanian dan Perikanan Kota Medan

Source : *Agriculture and Marine Service of Medan Municipality*

Tabel/Table 5.1.32 Jumlah Rumah Tangga Budi Daya Perikanan Menurut Jenisnya (RT) Tahun 2011 – 2021
Number of Fish Culture's Household by Type (Household) 2011 - 2021

T a h u n Year	Jenis Rumah Tangga Budi Daya <i>Kind of Fish Culture's Household</i>						Jumlah Total
	Tambak <i>Brackish Water Pond</i>	Kolam <i>Fresh Water Pond</i>	Sawah <i>Rice cum Fish</i>	<i>Air Deras Running Water Pond</i>	<i>Keramba Coge</i>	Jaring Apung <i>Floating Net</i>	
(1)	(2)	(3)	(4)	(5)	(6)	(7)	
2011	255	712	-	-	-	-	967
2012	470	585	-	-	-	-	1 055
2013	582	225	-	-	-	-	807
2014	490	232	-	-	-	-	722
2015	40	256	-	-	-	20	316
2016	568	305	-	-	-	-	-
2017	395	77	-	-	10	1	526
2018	426	43	-	-	2	471	471
2019	482	130	-	-	-	-	612
2020	543	217	-	-	-	-	760
2021	543	217	-	-	-	-	760

Sumber : Dinas Pertanian dan Perikanan Kota Medan
 Source : *Agriculture and Marine Service of Medan Municipality*

PERTANIAN, KEHUTANAN, PETERNAKAN, DAN PERIKANAN

Tabel/Table 5.1.33 Jumlah Perahu Penangkap Ikan Laut Menurut Kategori Tahun 2011-2021
Number of Marine Fishing Boat by Category 2011-2021

T a h u n Year	Perahu Tanpa Motor <i>Non-Powered Boat</i>			Motor Tempel <i>Out Board Motor</i>	Kapal Motor <i>In Board Motor</i>	Jumlah <i>Total</i>
	Jukung <i>Dugout Boat</i>	Perahu Biasa <i>Plank Built Boat</i>	Sub Jumlah <i>Sub Total</i>			
(1)	(2)	(3)	(4)	(5)	(6)	(7)
2011	-	96	96	-	1 856	1 952
2012	-	91	91	-	1 860	1 951
2013	-	-	70	-	1 847	1 917
2014	-	60	60	-	1 696	1 756
2015	-	70	70	-	2 026	2 096
2016	-	70	-	-	1 862	1 932
2017	-	70	70	-	1 621	1 761
2018	-	70	70	-	1 621	1 761
2019	-	70	70	-	2 417	2 417
2020	-	86	86	-	2 652	2 652
2021						

Sumber : Dinas Pertanian dan Perikanan Kota Medan

Source : *Agriculture and Marine Service of Medan Municipality*

5.2 HORTIKULTURA

HORTICULTURE

Tabel/Table 5.2.1 Luas Panen tanaman Sayuran Menurut Kecamatan dan Jenis tanaman di Kota Medan (ha), 2020 dan 2021
Harvested Area of Vegetables by Subdistrict and Kind of Plant in Medan Municipality (ha), 2020 dan 2021

Kecamatan Subdistrict	Bawang Merah <i>Shallot</i>		Cabai <i>Chili</i>	
	2020	2021*	2020	2021*
(1)	(2)	(3)	(4)	(5)
1. Medan Tuntungan	4	-	-	-
2. Medan Johor	-	-	-	-
3. Medan Amplas	-	-	-	-
4. Medan Denai	-	-	-	-
5. Medan Area	-	-	-	-
6. Medan Kota	-	-	-	-
7. Medan Maimun	-	-	-	-
8. Medan Polonia	-	-	-	-
9. Medan Baru	-	-	-	-
10. Medan Selayang	1	-	-	-
11. Medan Sunggal	-	-	-	-
12. Medan Helvetia	-	-	-	-
13. Medan Petisah	-	-	-	-
14. Medan Barat	-	-	-	-
15. Medan Timur	-	-	-	-
16. Medan Perjuangan	-	-	-	-
17. Medan Tembung	-	-	-	-
18. Medan Deli	-	-	-	-
19. Medan Labuhan	2	-	2	-
20. Medan Marelan	2	-	5	-
21. Medan Belawan	-	-	-	-
Medan	9	-	7	-

Catatan : *Angka sementara

Notes : *Preliminary Figures

Sumber : BPS, Statistik Pertanian Hortikultura SPH-SBS

Source : BPS-Statistics Indonesia, Agricultural Statistic for Horticulture SPH-SBS

<https://medankota.bps.go.id>

Lanjutan Tabel/*Continued Table 5.2.1*

Kecamatan <i>Subdistrict</i>	Kentang <i>Potato</i>		Kubis <i>Cabbage</i>	
	2020	2021*	2020	2021*
(1)	(6)	(7)	(8)	(9)
1. Medan Tuntungan	-		-	
2. Medan Johor	-		-	
3. Medan Amplas	-		-	
4. Medan Denai	-		-	
5. Medan Area	-		-	
6. Medan Kota	-		-	
7. Medan Maimun	-		-	
8. Medan Polonia	-		-	
9. Medan Baru	-		-	
10. Medan Selayang	-		-	
11. Medan Sunggal	-		-	
12. Medan Helvetia	-		-	
13. Medan Petisah	-		-	
14. Medan Barat	-		-	
15. Medan Timur	-		-	
16. Medan Perjuangan	-		-	
17. Medan Tembung	-		-	
18. Medan Deli	-		-	
19. Medan Labuhan	-		-	
20. Medan Marelan	-		-	
21. Medan Belawan	-		-	
Medan	-		-	

Catatan : *Angka sementara

Notes : *Preliminary Figures

Sumber : BPS, Statistik Pertanian Hortikultura SPH-SBS

Source : BPS-Statistics Indonesia, Agricultural Statistic for Horticulture SPH-SBS

Lanjutan Tabel/*Continued Table* 5.2.1

Kecamatan <i>Subdistrict</i>	Petsai <i>Chinese Cabbage</i>		Tomat <i>Tomato</i>		Bawang Putih <i>Garlic</i>	
	2020	2021*	2020	2021*	2020	2021*
(1)	(10)	(11)	(12)	(13)	(14)	(15)
1. Medan Tuntungan	-	-	-	-	-	-
2. Medan Johor	5	-	-	-	-	-
3. Medan Amplas	-	-	-	-	-	-
4. Medan Denai	-	-	-	-	-	-
5. Medan Area	-	-	-	-	-	-
6. Medan Kota	-	-	-	-	-	-
7. Medan Maimun	-	-	-	-	-	-
8. Medan Polonia	-	-	-	-	-	-
9. Medan Baru	-	-	-	-	-	-
10. Medan Selayang	12	-	-	-	-	-
11. Medan Sunggal	-	-	-	-	-	-
12. Medan Helvetia	-	-	-	-	-	-
13. Medan Petisah	-	-	-	-	-	-
14. Medan Barat	-	-	-	-	-	-
15. Medan Timur	-	-	-	-	-	-
16. Medan Perjuangan	-	-	-	-	-	-
17. Medan Tembung	-	-	-	-	-	-
18. Medan Deli	60	-	-	-	-	-
19. Medan Labuhan	15	-	-	-	-	-
20. Medan Marelan	134	-	-	-	-	-
21. Medan Belawan	-	-	-	-	-	-
Medan	226	-	-	-	-	-

Catatan : *Angka sementara

Notes : *Preliminary Figures

Sumber : BPS, Statistik Pertanian Hortikultura SPH-SBS

Source : BPS-Statistics Indonesia, Agricultural Statistic for Horticulture SPH-SBS

Tabel/Table 5.2.2 Produksi Tanaman Sayuran Menurut Kecamatan dan Jenis Tanaman di Kota Medan (kuintal), 2020-2021
Production of Vegetables by Subdistrict and Kind of Plant in Medan Municipality (quintal), 2020-2021

Kecamatan Subdistrict	Bawang Merah Shallot		Cabai Chili	
	2020	2021*	2020	2021*
(1)	(2)	(3)	(4)	(5)
1. Medan Tuntungan	310		-	
2. Medan Johor	-		-	
3. Medan Amplas	-		-	
4. Medan Denai	-		-	
5. Medan Area	-		-	
6. Medan Kota	-		-	
7. Medan Maimun	-		-	
8. Medan Polonia	-		-	
9. Medan Baru	-		-	
10. Medan Selayang	110		-	
11. Medan Sunggal	-		-	
12. Medan Helvetia	-		-	
13. Medan Petisah	-		-	
14. Medan Barat	-		-	
15. Medan Timur	-		-	
16. Medan Perjuangan	-		-	
17. Medan Tembung	-		-	
18. Medan Deli	-		1	
19. Medan Labuhan	156		473	
20. Medan Marelan	170		752	
21. Medan Belawan	-		-	
Medan	746		1 226	

Catatan : *Angka sementara

Notes : *Preliminary Figures

Sumber : BPS, Statistik Pertanian Hortikultura SPH-SBS

Source : BPS-Statistics Indonesia, Agricultural Statistic for Horticulture SPH-SBS

Lanjutan Tabel/*Continued Table* 5.2.2

Kecamatan <i>Subdistrict</i>	Kentang <i>Potato</i>		Kubis <i>Cabbage</i>	
	2020	2021*	2020	2021*
(1)	(6)	(7)	(8)	(9)
1. Medan Tuntungan	-	-	-	-
2. Medan Johor	-	-	-	-
3. Medan Amplas	-	-	-	-
4. Medan Denai	-	-	-	-
5. Medan Area	-	-	-	-
6. Medan Kota	-	-	-	-
7. Medan Maimun	-	-	-	-
8. Medan Polonia	-	-	-	-
9. Medan Baru	-	-	-	-
10. Medan Selayang	-	-	-	-
11. Medan Sunggal	-	-	-	-
12. Medan Helvetia	-	-	-	-
13. Medan Petisah	-	-	-	-
14. Medan Barat	-	-	-	-
15. Medan Timur	-	-	-	-
16. Medan Perjuangan	-	-	-	-
17. Medan Tembung	-	-	-	-
18. Medan Deli	-	-	-	-
19. Medan Labuhan	-	-	-	-
20. Medan Marelan	-	-	-	-
21. Medan Belawan	-	-	-	-
Medan	-	-	-	-

Catatan : *Angka sementara

Notes : *Preliminary Figures

Sumber : BPS, Statistik Pertanian Hortikultura SPH-SBS

Source : BPS-Statistics Indonesia, Agricultural Statistic for Horticulture SPH-SBS

Lanjutan Tabel/Continued Table 5.2.2

Kecamatan Subdistrict	Petsai Chinese Cabbage		Tomat Tomato		Bawang Putih Garlic	
	2020	2021*	2020	2021*	2020	2021*
(1)	(10)	(11)	(12)	(13)	(14)	(15)
1. Medan Tuntungan	-	-	-	-	-	-
2. Medan Johor	94	-	-	-	-	-
3. Medan Amplas	-	-	-	-	-	-
4. Medan Denai	-	-	-	-	-	-
5. Medan Area	-	-	-	-	-	-
6. Medan Kota	-	-	-	-	-	-
7. Medan Maimun	-	-	-	-	-	-
8. Medan Polonia	-	-	-	-	-	-
9. Medan Baru	-	-	-	-	-	-
10. Medan Selayang	721	-	-	-	-	-
11. Medan Sunggal	-	-	-	-	-	-
12. Medan Helvetia	-	-	-	-	-	-
13. Medan Petisah	-	-	-	-	-	-
14. Medan Barat	-	-	-	-	-	-
15. Medan Timur	-	-	-	-	-	-
16. Medan Perjuangan	-	-	-	-	-	-
17. Medan Tembung	-	-	-	-	-	-
18. Medan Deli	720	-	-	-	-	-
19. Medan Labuhan	3 411	-	-	-	-	-
20. Medan Marelan	13 120	-	-	-	-	-
21. Medan Belawan	-	-	-	-	-	-
Medan	18 066	-	-	-	-	-

Catatan : *Angka sementara

Notes : *Preliminary Figures

Sumber : BPS, Statistik Pertanian Hortikultura SPH-SBS

Source : BPS-Statistics Indonesia, Agricultural Statistic for Horticulture SPH-SBS

Tabel/Table 5.2.3 Luas Panen Tanaman Sayuran dan Buah–Buahan Semusim Menurut Jenis Tanaman, 2018-2021
Harvested Area of Seasonal Vegetables and Fruits by Kind of Plant, 2018-2021

Jenis Tanaman Kind of Plants	Satuan Unit	2018	2019	2020	2021
(1)	(2)	(3)	(4)	(5)	(6)
Sayuran/ Vegetables :					
Bawang Daun/ <i>Wlech Onion</i>	ha	-	-	-	
Bawang Merah/ <i>Shallot</i>	ha	5	25	9	
Bawang Putih/ <i>Garlic</i>	ha	-	-	-	
Bayam/ <i>Spinach</i>	ha	200	224	243	
Buncis/ <i>Green Bean</i>	ha	-	-	-	
Cabai Besar/ <i>Chili (Capsicum Annum)</i>	ha	23	11	5	
Cabai Rawit/ <i>Chili (Capsicum Frutescens)</i>	ha	-	-	1	
Jamur/ <i>Mushroom</i>	m ²	300	567	5 862	
Kacang Merah/ <i>Red Bean</i>	ha	-	-	-	
Kacang Panjang/ <i>Yarldlong Bean</i>	ha	64	33	19	
Kangkung/ <i>Kangkong</i>	ha	217	261	278	
Kembang Kol/ <i>Cauliflower</i>	ha	-	-	-	
Kentang/ <i>Potato</i>	ha	-	-	-	
Ketimun/ <i>Cucumber</i>	ha	56	33	19	
Kubis/ <i>Cabbage</i>	ha	-	-	-	
Labu Siam/ <i>Chayote</i>	ha	-	-	-	
Lobak/ <i>Radish</i>	ha	-	-	-	
Paprika/ <i>Bell Pepper</i>	ha	-	-	-	
Petsai/ <i>Chinese Cabbage</i>	ha	280	285	-	
Terung/ <i>Eggplant</i>	ha	51	15	226	
Tomat/ <i>Tomato</i>	ha	1	-	7	
Wortel/ <i>Carrot</i>	ha	-	-	-	
Buah-buahan/ Fruits :					
Blewah/ <i>Cantaloupe</i>	ha	-	-	-	
Melon/ <i>Melon</i>	ha	3	-	1	
Semangka/ <i>Watermelon</i>	ha	3	-	-	
Stroberi/ <i>Strawberry</i>	ha	-	-	-	

Sumber : BPS, Statistik Pertanian Hortikultura SPH-SBS

Source : BPS-Statistics Indonesia, Agricultural Statistic for Horticulture SPH-SBS

AGRICULTURE, FORESTRY, LIVESTOCK, AND FISHERY

Tabel/Table 5.2.4 Produksi Tanaman Sayuran dan Buah–Buahan Semusim Menurut Jenis Tanaman (kuintal), 2018-2021
Production of Seasonal Vegetables and Fruits by Kind of Plant (quintal), 2018-2021

Jenis Tanaman kind of Plant	2018	2019	2020	2021
(1)	(2)	(3)	(4)	(5)
Sayuran/ Vegetables :				
Bawang Daun/ <i>Wlech Onion</i>	-	-	-	
Bawang Merah/ <i>Shallot</i>	435	1 757	746	
Bawang Putih/ <i>Garlic</i>	-	-	-	
Bayam/ <i>Spinach</i>	6 722	4 901	5 904	
Buncis/ <i>Green Bean</i>	-	-	-	
Cabai Besar/ <i>Chili (Capsicum Annum)</i>	2 743	1 531	1 146	
Cabai Rawit/ <i>Chili (Capsicum Frutescens)</i>	-	-	80	
Jamur/ <i>Mushroom</i>	450	3 909	6 685	
Kacang Merah/ <i>Red Bean</i>	-	-	-	
Kacang Panjang/ <i>Yarldlong Bean</i>	6 927	4 522	3 027	
Kangkung/ <i>Kangkong</i>	14 157	10 168	10 681	
Kembang Kol/ <i>Cauliflower</i>	-	-	-	
Kentang/ <i>Potato</i>	-	-	-	
Ketimun/ <i>Cucumber</i>	8 808	9 683	2 128	
Kubis/ <i>Cabbage</i>	-	-	-	
Labu Siam/ <i>Chayote</i>	-	-	-	
Lobak/ <i>Radish</i>	-	-	-	
Paprika/ <i>Bell Pepper</i>	-	-	-	
Petsai/ <i>Chinese Cabbage</i>	20 275	20 494	18 066	
Terung/ <i>Eggplant</i>	9 050	3 578	1 307	
Tomat/ <i>Tomato</i>	236	-	-	
Wortel/ <i>Carrot</i>	-	-	-	
Buah-buahan/ Fruits :				
Blewah/ <i>Cantaloupe</i>	-	-	-	
Melon/ <i>Melon</i>	520	-	80	
Semangka/ <i>Watermelon</i>	403	-	-	
Stroberi/ <i>Strawberry</i>	-	-	-	
Jumlah	73 469	60 543	49 850	

Sumber : BPS, Statistik Pertanian Hortikultura SPH-SBS

Source : BPS-Statistics Indonesia, Agricultural Statistic for Horticulture SPH-SBS

PERTANIAN, KEHUTANAN, PETERNAKAN, DAN PERIKANAN

Tabel/Table 5.2.5 Luas Panen Tanaman Biofarmaka Menurut Kecamatan dan Jenis Tanaman di Kota Medan (m²), 2020-2021
Harvested Area of Medicinal Plants by Subdistrict and Kind of Plant in Medan Municipality (m²), 2020-2021

Kecamatan Subdistrict	Jahe Ginger		Laos/Lengkuas Galanga	
	2020	2021	2020	2021
(1)	(2)	(3)	(4)	(5)
1. Medan Tuntungan	159	-	-	-
2. Medan Johor	-	-	400	-
3. Medan Amplas	-	-	-	-
4. Medan Denai	-	-	-	-
5. Medan Area	-	-	-	-
6. Medan Kota	-	-	10	-
7. Medan Maimun	-	-	-	-
8. Medan Polonia	-	-	-	-
9. Medan Baru	-	-	-	-
10. Medan Selayang	-	-	-	-
11. Medan Sunggal	-	-	-	-
12. Medan Helvetia	-	-	-	-
13. Medan Petisah	-	-	-	-
14. Medan Barat	-	-	-	-
15. Medan Timur	150	-	-	-
16. Medan Perjuangan	-	-	-	-
17. Medan Tembung	-	-	-	-
18. Medan Deli	-	-	-	-
19. Medan Labuhan	-	-	-	-
20. Medan Marelan	5 000	-	5 000	-
21. Medan Belawan	-	-	-	-
Medan	5 309		5 410	

Sumber : BPS, Statistik Pertanian Hortikultura SPH-SBS

Source : BPS-Statistics Indonesia, Agricultural Statistic for Horticulture SPH-SBS

Lanjutan Tabel/*Continued Table 5.2.5*

Kecamatan <i>Subdistrict</i>	Kencur <i>East Indian Galangal</i>		Kunyit <i>Turmeric</i>	
	2020	2021	2020	2021
(1)	(6)	(7)	(8)	(9)
1. Medan Tuntungan	-	-	-	-
2. Medan Johor	-	-	400	-
3. Medan Amplas	-	-	-	-
4. Medan Denai	-	-	-	-
5. Medan Area	-	-	-	-
6. Medan Kota	-	-	5	-
7. Medan Maimun	-	-	-	-
8. Medan Polonia	-	-	-	-
9. Medan Baru	-	-	-	-
10. Medan Selayang	-	-	-	-
11. Medan Sunggal	-	-	-	-
12. Medan Helvetia	-	-	-	-
13. Medan Petisah	-	-	-	-
14. Medan Barat	-	-	-	-
15. Medan Timur	-	-	-	-
16. Medan Perjuangan	-	-	-	-
17. Medan Tembung	-	-	-	-
18. Medan Deli	-	-	-	-
19. Medan Labuhan	-	-	-	-
20. Medan Marelan	5 000	-	5 000	-
21. Medan Belawan	-	-	-	-
Medan	5 000	-	5 405	-

Sumber : BPS, Statistik Pertanian Hortikultura SPH-SBS

Source : BPS-Statistics Indonesia, Agricultural Statistic for Horticulture SPH-SBS

PERTANIAN, KEHUTANAN, PETERNAKAN, DAN PERIKANAN

Tabel/Table 5.2.6 Produksi Tanaman Biofarmaka Menurut Kecamatan dan Jenis Tanaman di Kota Medan (kg), 2020-2021
Production of Medicinal Plants by Subdistrict and Kind of Plant in Medan Municipality (kg), 2020-2021

Kecamatan Subdistrict	Jahe Ginger		Laos/Lengkuas Galanga	
	2020	2021	2020	2021
(1)	(2)	(3)	(4)	(5)
1. Medan Tuntungan	592	-	-	-
2. Medan Johor	-	-	200	-
3. Medan Amplas	-	-	-	-
4. Medan Denai	-	-	-	-
5. Medan Area	-	-	-	-
6. Medan Kota	-	-	75	-
7. Medan Maimun	-	-	-	-
8. Medan Polonia	-	-	-	-
9. Medan Baru	-	-	-	-
10. Medan Selayang	-	-	-	-
11. Medan Sunggal	-	-	-	-
12. Medan Helvetia	-	-	-	-
13. Medan Petisah	-	-	-	-
14. Medan Barat	-	-	-	-
15. Medan Timur	80	-	-	-
16. Medan Perjuangan	-	-	-	-
17. Medan Tembung	-	-	-	-
18. Medan Deli	-	-	-	-
19. Medan Labuhan	-	-	-	-
20. Medan Marelan	8 000	-	8 000	-
21. Medan Belawan	-	-	-	-
Medan	8 672		8 275	

Sumber : BPS, Statistik Pertanian Hortikultura SPH-SBS

Source : BPS-Statistics Indonesia, Agricultural Statistic for Horticulture SPH-SBS

Lanjutan Tabel/Continued Table 5.2.6

Kecamatan Subdistrict	Kencur East Indian Galangal		Kunyit Turmeric	
	2020	2021	2020	2021
(1)	(6)	(7)	(8)	(9)
1. Medan Tuntungan	-	-	-	-
2. Medan Johor	-	-	172	-
3. Medan Amplas	-	-	-	-
4. Medan Denai	-	-	-	-
5. Medan Area	-	-	-	-
6. Medan Kota	-	-	50	-
7. Medan Maimun	-	-	-	-
8. Medan Polonia	-	-	-	-
9. Medan Baru	-	-	-	-
10. Medan Selayang	-	-	-	-
11. Medan Sunggal	-	-	-	-
12. Medan Helvetia	-	-	-	-
13. Medan Petisah	-	-	-	-
14. Medan Barat	-	-	-	-
15. Medan Timur	-	-	-	-
16. Medan Perjuangan	-	-	-	-
17. Medan Tembung	-	-	-	-
18. Medan Deli	-	-	-	-
19. Medan Labuhan	-	-	-	-
20. Medan Marelan	8 000	-	8 000	-
21. Medan Belawan	-	-	-	-
Medan	8 000	-	8 222	-

Sumber : BPS, Statistik Pertanian Hortikultura SPH-SBS

Source : BPS-Statistics Indonesia, Agricultural Statistic for Horticulture SPH-SBS

PERTANIAN, KEHUTANAN, PETERNAKAN, DAN PERIKANAN

Tabel/Table 5.2.7 Luas Panen Tanaman Biofarmaka Menurut Jenis Tanaman (m²), 2018-2021
Harvested Area of Medicinal Plants by Kind of Plant (m²), 2018-2021

Jenis Tanaman <i>kind of Plants</i>	2018	2019	2020	2021
(1)	(2)	(3)	(4)	(5)
Dlingo/Dringo/ <i>Sweet Root/ Calamus</i>	-	-	-	
Jahe/ <i>Ginger</i>	8 310	6 043	5 309	
Kapulaga/ <i>Java Cardamon</i>	212	102	60	
Keji Beling/Kecibeling/ <i>Strobilanthes crisper</i>	-	-	-	
Kencur/ <i>East Indian Galangal</i>	5 250	5 015	5 000	
Kunyit/ <i>Turmeric</i>	6 350	5 205	5 405	
Laos/Lengkuas/ <i>Galanga</i>	5 750	5 415	5 410	
Lempuyang/ <i>Zingiber Aromaticum</i>	-	-	-	
Lidah Buaya/ <i>Oliavera</i>	-	2	-	
Mahkota Dewa/ <i>God's Crown</i>	-	-	-	
Mengkudu/Pace/ <i>Indian Mulberry</i>	-	5	-	
Sambiloto/ <i>King of Bitter</i>	-	-	-	
Temuireng/ <i>Black Turmeric</i>	-	-	-	
Temukunci/ <i>Chinese Keys</i>	-	-	-	
Temulawak/ <i>Java Turmeric</i>	5 035	5 105	5 200	
Medan	30 907	26 892	26 384	

Sumber : BPS, Statistik Pertanian Hortikultura SPH

Source : BPS-Statistics Indonesia, Agricultural Statistic for Horticulture SPH

AGRICULTURE, FORESTRY, LIVESTOCK, AND FISHERY

Tabel/Table 5.2.8 Produksi Tanaman Biofarmaka Menurut Jenis Tanaman (kg), 2018-2021
Production of Medicinal Plants by Kind of Plant (kg), 2018-2021

Jenis Tanaman <i>kind of Plants</i>	2018	2019	2020	2021
(1)	(2)	(3)	(4)	(5)
Dlingo/Dringo/ <i>Sweet Root/ Calamus</i>	-	-	-	
Jahe/ <i>Ginger</i>	16 704	10 086	8 672	
Kapulaga/ <i>Java Cardamon</i>	496	150	300	
Keji Beling/Kecibeling/ <i>Strobilanthes crispa</i>	-	-	-	
Kencur/ <i>East Indian Galangal</i>	8 600	8 015	8 000	
Kunyit/ <i>Turmeric</i>	10 750	8 111	8 222	
Laos/Lengkuas/ <i>Galanga</i>	10 500	8 224	8 275	
Lempuyang/ <i>Zingiber Aromaticum</i>	-	-	-	
Lidah Buaya/ <i>Oliavera</i>	-	20	-	
Mahkota Dewa/ <i>God's Crown</i>	-	-	-	
Mengkudu/Pace/ <i>Indian Mulberry</i>	-	150	-	
Sambiloto/ <i>King of Bitter</i>	-	-	-	
Temuireng/ <i>Black Turmeric</i>	-	-	-	
Temukunci/ <i>Chinese Keys</i>	-	-	-	
Temulawak/ <i>Java Turmeric</i>	8 210	8 315	8 660	
Medan	55 260	43 071	42 129	

Sumber : BPS, Statistik Pertanian Hortikultura SPH-SBS

Source : BPS-Statistics Indonesia, *Agricultural Statistic for Horticulture SPH-SBS*

PERTANIAN, KEHUTANAN, PETERNAKAN, DAN PERIKANAN

Tabel/Table 5.2.9 Luas Panen Tanaman Hias Menurut Kecamatan dan Jenis Tanaman di Kota Medan (m²), 2020-2021
Harvested Area of Ornamental Plants by Subdistrict and Kind of Plant in Medan Municipality (m²), 2020-2021

Kecamatan Subdistrict	Anggrek Orchid		Krisan Chrysantemum	
	2020	2021	2020	2021
(1)	(2)	(3)	(4)	(5)
1. Medan Tuntungan	573	-	-	-
2. Medan Johor	-	-	-	-
3. Medan Amplas	-	-	-	-
4. Medan Denai	150	-	-	-
5. Medan Area	-	-	-	-
6. Medan Kota	-	-	-	-
7. Medan Maimun	-	-	-	-
8. Medan Polonia	-	-	-	-
9. Medan Baru	-	-	-	-
10. Medan Selayang	2 600	-	-	-
11. Medan Sunggal	-	-	-	-
12. Medan Helvetia	170	-	-	-
13. Medan Petisah	-	-	-	-
14. Medan Barat	-	-	-	-
15. Medan Timur	-	-	-	-
16. Medan Perjuangan	5	-	-	-
17. Medan Tembung	9 185	-	-	-
18. Medan Deli	-	-	-	-
19. Medan Labuhan	-	-	-	-
20. Medan Marelan	100	-	-	-
21. Medan Belawan	-	-	-	-
Medan	12 783		-	

Sumber : BPS, Statistik Pertanian Hortikultura SPH-TH

Source : BPS-Statistics Indonesia, Agricultural Statistic for Horticulture SPH-TH

Lanjutan Tabel/*Continued Table 5.2.9*

Kecamatan <i>Subdistrict</i>	Mawar <i>Rose</i>		Sedap Malam <i>Tuberose</i>	
	2020	2021	2020	2021
(1)	(6)	(7)	(8)	(9)
1. Medan Tuntungan	103		-	
2. Medan Johor	-		-	
3. Medan Amplas	-		-	
4. Medan Denai	-		-	
5. Medan Area	-		-	
6. Medan Kota	-		-	
7. Medan Maimun	-		-	
8. Medan Polonia	-		-	
9. Medan Baru	-		-	
10. Medan Selayang	-		25 000	
11. Medan Sunggal	-		-	
12. Medan Helvetia	-		-	
13. Medan Petisah	-		-	
14. Medan Barat	-		-	
15. Medan Timur	45		-	
16. Medan Perjuangan	-		-	
17. Medan Tembung	31		-	
18. Medan Deli	-		-	
19. Medan Labuhan	-		-	
20. Medan Marelan	-		-	
21. Medan Belawan	-		-	
Medan	179		25 000	

Sumber : BPS, Statistik Pertanian Hortikultura SPH-SBS

Source : BPS-Statistics Indonesia, Agricultural Statistic for Horticulture SPH-TH

PERTANIAN, KEHUTANAN, PETERNAKAN, DAN PERIKANAN

Tabel/Table 5.2.10 Produksi Tanaman Hias Menurut Kecamatan dan Jenis Tanaman di Kota Medan (tangkai), 2020-2021
Production of Ornamental Plants by Subdistrict and Kind of Plant in Medan Municipality (Stalks), 2020-2021

Kecamatan Subdistrict	Anggrek <i>Orchid</i>		Krisan <i>Chrysantemum</i>	
	2020	2021	2020	2021
(1)	(2)	(3)	(4)	(5)
1. Medan Tuntungan	15 657		-	
2. Medan Johor	-		-	
3. Medan Amplas	-		-	
4. Medan Denai	600		-	
5. Medan Area	-		-	
6. Medan Kota	-		-	
7. Medan Maimun	-		-	
8. Medan Polonia	-		-	
9. Medan Baru	-		-	
10. Medan Selayang	9 100		-	
11. Medan Sunggal	-		-	
12. Medan Helvetia	670		-	
13. Medan Petisah	-		-	
14. Medan Barat	-		-	
15. Medan Timur	-		-	
16. Medan Perjuangan	5		-	
17. Medan Tembung	13 120		-	
18. Medan Deli	-		-	
19. Medan Labuhan	-		-	
20. Medan Marelan	400		-	
21. Medan Belawan	-		-	
Medan	39 552		-	

Sumber : BPS, Statistik Pertanian Hortikultura SPH-TH

Source : BPS-Statistics Indonesia, Agricultural Statistic for Horticulture SPH-TH

Lanjutan Tabel/*Continued Table 5.2.10*

Kecamatan <i>Subdistrict</i>	Mawar <i>Rose</i>		Sedap Malam <i>Tuberose</i>	
	2020	2021	2020	2021
(1)	(6)	(7)	(8)	(9)
1. Medan Tuntungan	174		-	
2. Medan Johor	-		-	
3. Medan Amplas	-		-	
4. Medan Denai	-		-	
5. Medan Area	-		-	
6. Medan Kota	-		-	
7. Medan Maimun	-		-	
8. Medan Polonia	-		-	
9. Medan Baru	-		-	
10. Medan Selayang	-		75 000	
11. Medan Sunggal	-		-	
12. Medan Helvetia	-		-	
13. Medan Petisah	-		-	
14. Medan Barat	-		-	
15. Medan Timur	172		-	
16. Medan Perjuangan	-		-	
17. Medan Tembung	323		-	
18. Medan Deli	-		-	
19. Medan Labuhan	-		-	
20. Medan Marelan	-		-	
21. Medan Belawan	-		-	
Medan	669		75 000	

Sumber : BPS, Statistik Pertanian Hortikultura SPH-SBS

Source : BPS-Statistics Indonesia, Agricultural Statistic for Horticulture SPH-TH

PERTANIAN, KEHUTANAN, PETERNAKAN, DAN PERIKANAN

Tabel/Table 5.2.11 Luas Panen Tanaman Hias Menurut Jenis Tanaman (m²), 2018-2021
Harvested Area of Ornamental Plants by Kind of Plant (m²), 2018-2021

Jenis Tanaman <i>kind of Plants</i>	Satuan Unit	2018	2019	2020	2021
(1)	(2)	(3)	(4)	(5)	(6)
Anggrek/ <i>Orchid</i>	m ²	7 223	5 998	12 783	
Anthurium Bunga/ <i>Flamingo Lily Flower</i>	m ²	1 029	26	25	
Anthurium Daun/ <i>Anthurium</i>	m ²	252	2	40	
Anyelir/ <i>Carnation</i>	m ²	-	-	-	
Balanceng/ <i>Dieffenbacia</i>	m ²	-	-	-	
Dracaena/ <i>Dracaena</i>	m ²	-	-	-	
Euphorbia/ <i>Spurges</i>	m ²	-	-	-	
Gladiol/ <i>Gladiol</i>	m ²	-	-	-	
Hanjuang/ <i>Cordyline</i>	m ²	-	-	-	
Herbras/ <i>Gerbera</i>	m ²	-	-	-	
Kamboja Jepang/ <i>Adenium</i>	m ²	531	538	458	
Keladi Hias/ <i>Caladium</i>	m ²	-	-	-	
Krisan/ <i>Chrysantemum</i>	m ²	-	-	-	
Mawar/ <i>Rose</i>	m ²	297	207	179	
Melati/ <i>Jasmine</i>	m ²	10 450	2 363	1 520	
Monstera/ <i>Monstera</i>	m ²	-	-	-	
Pakis/ <i>Leather Leaf</i> <i>Fern</i>	m ²	-	-	-	
Palem/ <i>Palm</i>	pohon/ <i>tree</i>	1 150	487	109	
Pedang-pedangan/ <i>Sansevieria</i>	m ²	275	302	484	
Philodendron/ <i>Philodendron</i>	m ²	-	-	-	
Pisang-pisangan/ <i>Heliconia</i>	m ²	-	-	-	
Sedap Malam/ <i>Tuberose</i>	m ²	50 300	50 000	25 000	
Soka/ <i>Ixora</i>	m ²	-	-	-	
Sri Rejeki/ <i>Aglaonema</i>	m ²	516	646	580	

Sumber : BPS, Statistik Pertanian Hortikultura SPH-SBS

Source : BPS-Statistics Indonesia, Agricultural Statistic for Horticulture SPH-SBS

AGRICULTURE, FORESTRY, LIVESTOCK, AND FISHERY

Tabel/Table 5.2.12 Produksi Tanaman Hias Menurut Jenis Tanaman, 2018-2021
Production of Ornamental Plants by Kind of Plant, 2018-2021

Jenis Tanaman <i>kind of Plants</i>	Satuan Unit	2018	2019	2020	2021*
(1)	(2)	(3)	(4)	(5)	(6)
Anggrek/ <i>Orchid</i>	tangkai/ <i>stalks</i>	79 856	39 457	39 552	
Anthurium Bunga/ <i>Flamingo Lily Flower</i>	tangkai/ <i>stalks</i>	1 298	108	85	
Anthurium Daun/ <i>Anthurium</i>	pohon/ <i>tree</i>	352	33	40	
Anyelir/ <i>Carnation</i>	tangkai/ <i>stalks</i>	-	-	-	
Balanceng/ <i>Dieffenbacia</i>	pohon/ <i>tree</i>	-	-	-	
Dracaena/ <i>Dracaena</i>	pohon/ <i>tree</i>	-	-	-	
Euphorbia/ <i>Spurges</i>	pohon/ <i>tree</i>	-	-	-	
Gladiol/ <i>Gladiol</i>	tangkai/ <i>stalks</i>	-	-	-	
Hanjuang/ <i>Cordyline</i>	pohon/ <i>tree</i>	-	-	-	
Herbras/ <i>Gerbera</i>	tangkai/ <i>stalks</i>	-	-	-	
Kamboja Jepang/ <i>Adenium</i>	pohon/ <i>tree</i>	994	4 000	1 140	
Keladi Hias/ <i>Caladium</i>	pohon/ <i>tree</i>	-	-	-	
Krisan/ <i>Chrysantemum</i>	tangkai/ <i>stalks</i>	-	-	-	
Mawar/ <i>Rose</i>	tangkai/ <i>stalks</i>	-	-	-	
Melati/ <i>Jasmine</i>	kg	766	1 580	669	
Monstera/ <i>Monstera</i>	pohon/ <i>tree</i>	9 262	611	640	
Pakis/ <i>Leather Leaf Fern</i>	pohon/ <i>tree</i>	-	-	-	
Palem/ <i>Palm</i>	pohon/ <i>tree</i>	-	-	-	
Pedang-pedangan/ <i>Sansevieria</i>	rumpun/ <i>clumps</i>	1 800	1 194	187	
Philodendron/ <i>Philodendron</i>	pohon/ <i>tree</i>	450	6 196	1 226	
Pisang-pisangan/ <i>Heliconia</i>	tangkai/ <i>stalks</i>	-	-	-	
Sedap Malam/ <i>Tuberose</i>	tangkai/ <i>stalks</i>	-	-	-	
Soka/ <i>Ixora</i>	pohon/ <i>tree</i>	230 700	115 000	75 000	
Sri Rejeki/ <i>Aglanema</i>	pohon/ <i>tree</i>	-	-	-	
Anggrek/ <i>Orchid</i>	tangkai/ <i>stalks</i>	1 241	6 928	1 256	

Catatan/Notes : *Angka sementara*/*Preliminary Figures*

Sumber : BPS, Statistik Pertanian Hortikultura SPH-TH

Source : BPS-Statistics Indonesia, Agricultural Statistic for Horticulture SPH-TH

PERTANIAN, KEHUTANAN, PETERNAKAN, DAN PERIKANAN

Tabel/Table 5.2.13 Produksi Buah-buahan Menurut Kecamatan dan Jenis Tanaman di Kota Medan (kuintal), 2020 dan 2021
Production of Fruits by Subdistrict and Kind of Plant in Medan Municipality (quintal), 2020 and 2021

Kecamatan Subdistrict	Alpukat/Avocado (kw/qui)		Anggur/Grape (kw/qui)	
	2020	2021*	2020	2021*
(1)	(2)	(3)	(4)	(5)
1. Medan Tuntungan	61		-	
2. Medan Johor	204		-	
3. Medan Amplas	-		-	
4. Medan Denai	24		-	
5. Medan Area	45		-	
6. Medan Kota	-		-	
7. Medan Maimun	-		-	
8. Medan Polonia	7		-	
9. Medan Baru	1		-	
10. Medan Selayang	205		-	
11. Medan Sunggal	12		-	
12. Medan Helvetia	20		-	
13. Medan Petisah	12		-	
14. Medan Barat	30		-	
15. Medan Timur	86		-	
16. Medan Perjuangan	32		-	
17. Medan Tembung	22		-	
18. Medan Deli	8		-	
19. Medan Labuhan	40		-	
20. Medan Marelan	165		-	
21. Medan Belawan	1		-	
Medan	975		-	

Lanjutan Tabel/Continued Table 5.2.13

Kecamatan Subdistrict	Apel/ <i>Apple</i> (kw/ <i>qui</i>)		Belimbing/ <i>Star Fruit</i> (kw/ <i>qui</i>)	
	2020	2021*	2020	2021*
(1)	(6)	(7)	(8)	(9)
1. Medan Tuntungan	-		12	
2. Medan Johor	-		172	
3. Medan Amplas	-		-	
4. Medan Denai	-		12	
5. Medan Area	-		30	
6. Medan Kota	-		-	
7. Medan Maimun	-		-	
8. Medan Polonia	-		11	
9. Medan Baru	-		8	
10. Medan Selayang	-		118	
11. Medan Sunggal	-		43	
12. Medan Helvetia	-		16	
13. Medan Petisah	-		8	
14. Medan Barat	-		11	
15. Medan Timur	-		-	
16. Medan Perjuangan	-		12	
17. Medan Tembung	-		12	
18. Medan Deli	-		39	
19. Medan Labuhan	-		380	
20. Medan Marelan	-		49	
21. Medan Belawan	-		1	
Medan	-		934	

Lanjutan Tabel/*Continued Table* 5.2.13

Kecamatan <i>Subdistrict</i>	Duku/Langsak/Kokosan/ Duku (kw/qui)		Durian/ Durian (kw/qui)	
	2020	2021*	2020	2021*
(1)	(10)	(11)	(12)	(13)
1. Medan Tuntungan	11	-	-	-
2. Medan Johor	-	-	-	-
3. Medan Amplas	-	-	-	-
4. Medan Denai	-	-	-	-
5. Medan Area	-	-	-	-
6. Medan Kota	-	-	-	-
7. Medan Maimun	-	-	-	-
8. Medan Polonia	-	-	-	-
9. Medan Baru	-	-	-	-
10. Medan Selayang	39	-	-	-
11. Medan Sunggal	-	-	-	-
12. Medan Helvetia	16	-	-	-
13. Medan Petisah	-	-	-	-
14. Medan Barat	-	-	-	-
15. Medan Timur	-	-	-	-
16. Medan Perjuangan	-	-	-	-
17. Medan Tembung	5	-	-	-
18. Medan Deli	-	-	1	-
19. Medan Labuhan	20	-	-	-
20. Medan Marelan	-	-	-	-
21. Medan Belawan	-	-	-	-
Medan	91		1	

Lanjutan Tabel/Continued Table 5.2.13

Kecamatan Subdistrict	Jambu Air/ <i>Water Apple</i> (kw/qui)		Jambu Biji/ <i>Guava</i> (kw/qui)	
	2020 (14)	2021* (15)	2020 (16)	2021* (17)
1. Medan Tuntungan	47		2 441	
2. Medan Johor	207		380	
3. Medan Amplas	41		211	
4. Medan Denai	20		40	
5. Medan Area	41		50	
6. Medan Kota	9		47	
7. Medan Maimun	5		16	
8. Medan Polonia	30		46	
9. Medan Baru	12		6	
10. Medan Selayang	1 230		1 530	
11. Medan Sunggal	120		240	
12. Medan Helvetia	61		66	
13. Medan Petisah	6		19	
14. Medan Barat	18		21	
15. Medan Timur	371		125	
16. Medan Perjuangan	30		75	
17. Medan Tembung	170		27	
18. Medan Deli	40		43	
19. Medan Labuhan	300		800	
20. Medan Marelan	372		73	
21. Medan Belawan	6		16	
Medan	3 136		6 272	

Lanjutan Tabel/*Continued Table* 5.2.13

Kecamatan <i>Subdistrict</i>	Jengkol/ <i>Jengkol</i> (kw/ <i>qui</i>)		Jeruk Besar/ <i>Pomelo</i> (kw/ <i>qui</i>)	
	2020 (18)	2021* (19)	2020 (20)	2021* (21)
1. Medan Tuntungan	-	-	-	-
2. Medan Johor	-	-	391	-
3. Medan Amplas	-	-	-	-
4. Medan Denai	-	-	-	-
5. Medan Area	-	-	-	-
6. Medan Kota	-	-	-	-
7. Medan Maimun	-	-	-	-
8. Medan Polonia	-	-	-	-
9. Medan Baru	-	-	-	-
10. Medan Selayang	-	-	2 028	-
11. Medan Sunggal	-	-	-	-
12. Medan Helvetia	-	-	-	-
13. Medan Petisah	-	-	-	-
14. Medan Barat	-	-	-	-
15. Medan Timur	-	-	-	-
16. Medan Perjuangan	-	-	-	-
17. Medan Tembung	-	-	-	-
18. Medan Deli	-	-	-	-
19. Medan Labuhan	-	-	-	-
20. Medan Marelan	-	-	-	-
21. Medan Belawan	-	-	-	-
Medan	-	-	2 419	-

Lanjutan Tabel/Continued Table 5.2.13

Kecamatan Subdistrict	Jeruk Siam/Keprok/ Orange/Tangerine (kw/qui)		Mangga/ Mango (kw/qui)	
	2020	2021*	2020	2021*
(1)	(22)	(23)	(24)	(25)
1. Medan Tuntungan	-	-	329	-
2. Medan Johor	-	-	2 144	-
3. Medan Amplas	-	-	16	-
4. Medan Denai	-	-	224	-
5. Medan Area	-	-	382	-
6. Medan Kota	-	-	297	-
7. Medan Maimun	-	-	95	-
8. Medan Polonia	-	-	84	-
9. Medan Baru	-	-	185	-
10. Medan Selayang	-	-	1 185	-
11. Medan Sunggal	-	-	477	-
12. Medan Helvetia	-	-	230	-
13. Medan Petisah	-	-	67	-
14. Medan Barat	-	-	27	-
15. Medan Timur	-	-	133	-
16. Medan Perjuangan	-	-	60	-
17. Medan Tembung	-	-	221	-
18. Medan Deli	-	-	524	-
19. Medan Labuhan	-	-	1 400	-
20. Medan Marelan	-	-	810	-
21. Medan Belawan	-	-	114	-
Medan	-	-	9 004	-

PERTANIAN, KEHUTANAN, PETERNAKAN, DAN PERIKANAN

Lanjutan Tabel/*Continued Table* 5.2.13

Kecamatan <i>Subdistrict</i>	Manggis/ <i>Mangosteen</i> (kw/ <i>qui</i>)		Markisa/Konyal/ <i>Passion</i> <i>fruit</i> (kw/ <i>qui</i>)	
	2020	2021*	2020	2021*
(1)	(26)	(27)	(28)	(29)
1. Medan Tuntungan	90	-	-	-
2. Medan Johor	-	-	-	-
3. Medan Amplas	-	-	-	-
4. Medan Denai	-	-	-	-
5. Medan Area	-	-	-	-
6. Medan Kota	-	-	-	-
7. Medan Maimun	-	-	-	-
8. Medan Polonia	-	-	-	-
9. Medan Baru	-	-	-	-
10. Medan Selayang	-	-	-	-
11. Medan Sunggal	-	-	-	-
12. Medan Helvetia	-	-	-	-
13. Medan Petisah	-	-	-	-
14. Medan Barat	-	-	-	-
15. Medan Timur	-	-	-	-
16. Medan Perjuangan	-	-	-	-
17. Medan Tembung	-	-	-	-
18. Medan Deli	8	-	-	-
19. Medan Labuhan	140	-	-	-
20. Medan Marelan	-	-	-	-
21. Medan Belawan	-	-	-	-
Medan	238	-	-	-

Lanjutan Tabel/Continued Table 5.2.13

Kecamatan Subdistrict	Melinjo/ Gnetum/Melinjo (kw/qui)		Nangka/Cempedak/ Jackfruit (kw/qui)	
	2020	2021*	2020	2021*
(1)	(30)	(31)	(32)	(33)
1. Medan Tuntungan	165		44	
2. Medan Johor	-		70	
3. Medan Amplas	-		-	
4. Medan Denai	28		-	
5. Medan Area	24		-	
6. Medan Kota	48		-	
7. Medan Maimun	7		-	
8. Medan Polonia	22		-	
9. Medan Baru	12		-	
10. Medan Selayang	193		320	
11. Medan Sunggal	241		368	
12. Medan Helvetia	66		-	
13. Medan Petisah	10		1	
14. Medan Barat	1		15	
15. Medan Timur	30		-	
16. Medan Perjuangan	2		-	
17. Medan Tembung	23		19	
18. Medan Deli	725		-	
19. Medan Labuhan	12		336	
20. Medan Marelan	63		-	
21. Medan Belawan	-		-	
Medan	1 672		1 173	

Lanjutan Tabel/*Continued Table* 5.2.13

Kecamatan <i>Subdistrict</i>	Nenas/ <i>Pineapple</i> (kw/ <i>qui</i>)		Pepaya/ <i>Papaya</i> (kw/ <i>qui</i>)	
	2020	2021*	2020	2021*
(1)	(34)	(35)	(36)	(37)
1. Medan Tuntungan	5		86	
2. Medan Johor	7		83	
3. Medan Amplas	123		185	
4. Medan Denai	-		9	
5. Medan Area	-		-	
6. Medan Kota	-		-	
7. Medan Maimun	-		-	
8. Medan Polonia	-		-	
9. Medan Baru	-		-	
10. Medan Selayang	-		75	
11. Medan Sunggal	-		48	
12. Medan Helvetia	-		-	
13. Medan Petisah	-		-	
14. Medan Barat	-		-	
15. Medan Timur	-		-	
16. Medan Perjuangan	-		5	
17. Medan Tembung	-		16	
18. Medan Deli	-		35	
19. Medan Labuhan	-		1 600	
20. Medan Marelan	-		350	
21. Medan Belawan	-		1	
Medan	135		2 493	

Lanjutan Tabel/Continued Table 5.2.13

Kecamatan Subdistrict	Petai/ Twisted Cluster Bean (kw/qui)		Pisang/ Banana (kw/qui)	
	2020 (38)	2021* (39)	2020 (40)	2021* (41)
1. Medan Tuntungan	-	-	45	-
2. Medan Johor	-	-	154	-
3. Medan Amplas	-	-	17	-
4. Medan Denai	-	-	2	-
5. Medan Area	-	-	-	-
6. Medan Kota	-	-	-	-
7. Medan Maimun	-	-	-	-
8. Medan Polonia	-	-	4	-
9. Medan Baru	-	-	-	-
10. Medan Selayang	-	-	24	-
11. Medan Sunggal	-	-	200	-
12. Medan Helvetia	-	-	-	-
13. Medan Petisah	-	-	-	-
14. Medan Barat	-	-	-	-
15. Medan Timur	-	-	-	-
16. Medan Perjuangan	-	-	-	-
17. Medan Tembung	-	-	16	-
18. Medan Deli	3	-	40	-
19. Medan Labuhan	-	-	260	-
20. Medan Marelan	-	-	787	-
21. Medan Belawan	-	-	-	-
Medan	3	-	1 549	-

Lanjutan Tabel/Continued Table 5.2.13

Kecamatan Subdistrict	Rambutan/ <i>Rambutan</i> (kw/ <i>qui</i>)		Salak/ <i>Snakefruit</i> (kw/ <i>qui</i>)	
	2020	2021*	2020	2021*
(1)	(42)	(43)	(44)	(45)
1. Medan Tuntungan	198		-	
2. Medan Johor	-		-	
3. Medan Amplas	7		-	
4. Medan Denai	-		-	
5. Medan Area	14		-	
6. Medan Kota	-		-	
7. Medan Maimun	50		-	
8. Medan Polonia	-		6	
9. Medan Baru	7		-	
10. Medan Selayang	50		6	
11. Medan Sunggal	148		-	
12. Medan Helvetia	88		-	
13. Medan Petisah	11		-	
14. Medan Barat	-		-	
15. Medan Timur	163		-	
16. Medan Perjuangan	-		-	
17. Medan Tembung	90		-	
18. Medan Deli	40		-	
19. Medan Labuhan	-		160	
20. Medan Marelan	320		-	
21. Medan Belawan	-		-	
Medan	1 186		172	

Lanjutan Tabel/Continued Table 5.2.13

Kecamatan Subdistrict	Sawo/ Sapodilla/Sawo (kw/qui)		Sirsak/ Soursop (kw/qui)	
	2020	2021*	2020	2021*
(1)	(46)	(47)	(48)	(49)
1. Medan Tuntungan	141		19	
2. Medan Johor	98		247	
3. Medan Amplas	201		40	
4. Medan Denai	40		4	
5. Medan Area	36		28	
6. Medan Kota	-		24	
7. Medan Maimun	3		7	
8. Medan Polonia	29		10	
9. Medan Baru	15		15	
10. Medan Selayang	486		76	
11. Medan Sunggal	188		260	
12. Medan Helvetia	68		20	
13. Medan Petisah	11		2	
14. Medan Barat	20		14	
15. Medan Timur	-		-	
16. Medan Perjuangan	-		17	
17. Medan Tembung	24		14	
18. Medan Deli	80		30	
19. Medan Labuhan	240		56	
20. Medan Marelan	13		42	
21. Medan Belawan	70		-	
Medan	1 763		925	

Lanjutan Tabel/*Continued Table* 5.2.13

Kecamatan <i>Subdistrict</i>	Sukun/ <i>Breadfruit</i> (kw/ <i>qui</i>)	
	2020	2021*
(1)	(50)	(51)
1. Medan Tuntungan	15	
2. Medan Johor	35	
3. Medan Amplas	-	
4. Medan Denai	4	
5. Medan Area	-	
6. Medan Kota	-	
7. Medan Maimun	-	
8. Medan Polonia	-	
9. Medan Baru	-	
10. Medan Selayang	-	
11. Medan Sunggal	-	
12. Medan Helvetia	-	
13. Medan Petisah	-	
14. Medan Barat	-	
15. Medan Timur	-	
16. Medan Perjuangan	-	
17. Medan Tembung	34	
18. Medan Deli	-	
19. Medan Labuhan	80	
20. Medan Marelan	-	
21. Medan Belawan	-	
Medan	168	

Catatan : *Angka sementara

Notes : **Preliminary Figures*

Sumber : BPS, Statistik Pertanian Hortikultura SPH-SBS

Source : *BPS-Statistics Indonesia, Agricultural Statistic for Horticulture SPH-TH*

AGRICULTURE, FORESTRY, LIVESTOCK, AND FISHERY

Tabel/Table 5.2.14 Produksi Buah-Buahan dan Sayuran Tahunan Menurut Jenis Tanaman (Kuintal), 2018-2021
Production of Annual Fruits and Vegetables by Kind of Plant (quintal), 2018-2021

Jenis Tanaman <i>kind of Plants</i>	2018	2019	2020	2021*
(1)	(2)	(3)	(4)	(5)
Buah-Buahan/ Fruits:				
Alpukat/ Avocado	2 618	1 056	975	
Anggur/ Grape	-	-	-	
Apel/ Apple	-	-	-	
Belimbing/ Star Fruit	1 422	1 164	934	
Duku/Langsar/Kokosan/Duku	245	266	91	
Durian/ Durian	197	374	1	
Jambu air/ Rose Apple	7 708	4 718	3 136	
Jambu Biji/ Guava	8 289	7 979	6 272	
Jeruk Besar/ Pomelo	-	2 765	2 419	
Jeruk siam/Kepron/ Tangerine/Orange	-	-	-	
Mangga/ Manggo	13 973	9 703	9 004	
Manggis/ Mangosteen	301	458	238	
Markisa/ Marquisa	-	-	-	
Nangka/Cempedak/ Jack Fruit	920	1 258	1 173	
Nenas/ pineapple	84	208	135	
Pepaya/ Papaya	3 174	2 434	2 493	
Pisang/ Banana	1 194	1 255	1 549	
Rambutan/ Rambutan	3 275	1 818	1 186	
Salak/ Salacca	171	172	172	
Sawo/Sapodilla/ Star Apple	2 412	2 022	1 763	
Sirsak/ Soursop	792	753	925	
Sukun/ bread Fruit	226	164	168	
Sayuran/Vegetables:				
Jengkol/ Jengkol	-	5	-	
Melinjo/ Melinjo	2 053	2 102	1 672	
Petai/ Twisted Cluster Bean	4	4	3	

Catatan/Note : *Angka Sementara (ASEM)/ Preliminary Figures

Sumber : BPS, Statistik Pertanian Hortikultura SPH-BST

Source : BPS-Statistics Indonesia, Agricultural Statistic for Horticulture SPH-BST

PERTANIAN, KEHUTANAN, PETERNAKAN, DAN PERIKANAN

Tabel/Table 5.2.15 Luas Tanah Pertamanan Menurut Tahun dan Jenisnya
Tahun 2009-2021
Areal Garden by Year and Type 2009 - 2021

Tahun <i>Year</i>	Luas Areal Area (Ha)				Jumlah <i>Total</i>
	Lapangan Olahraga <i>Playing Field</i>	Taman <i>Park</i>	Bundaran Segitiga <i>Triangle Circle</i>	Jalan Besar <i>Boulev ard</i>	
(1)	(2)	(3)	(4)	(5)	(6)
2009	16,89	21,5	2,5	12,6	53,49
2010	16,89	21,5	2,5	12,6	53,49
2011	16,89	21,5	2,5	12,6	53,49
2012	16,89	21,5	2,5	12,6	53,49
2013	16,89	21,5	2,5	12,6	53,49
2014	16,89	21,5	2,5	12,6	53,49
2015	16,89	21,5	2,5	12,6	53,49
2016	16,89	21,5	2,5	12,6	53,49
2017	16,89	21,5	2,5	12,6	53,49
2018	16,89	21,5	2,5	12,6	53,49
2019					
2020					
2021					

Sumber : Dinas Kebersihan dan Pertamanan Kota Medan
Source : *Landscape Service of Medan Municipality*

Tabel/Table 5.2.16 Jumlah Tanaman Pohon Pelindung Menurut Kecamatan dan Usia Pohon (Batang) Tahun 2015 – 2021
Number of Protecting Plant by Distric and Plant Age (Tree) 2015 - 2021

Tahun/Kecamatan <i>Year/District</i>	U s i a <i>Plant Age</i>		Jumlah <i>Total</i>
	Tanaman Tua <i>Old Plant</i>	Tanaman Muda <i>Young Plant</i>	
(1)	(2)	(3)	(4)
1. Medan Tuntungan			
2. Medan Johor			
3. Medan Amplas			
4. Medan Denai			
5. Medan Area			
6. Medan Kota			
7. Medan Maimun			
8. Medan Polonia			
9. Medan Baru			
10. Medan Selayang			
11. Medan Sunggal			
12. Medan Helvetia			
13. Medan Petisah			
14. Medan Barat			
15. Medan Timur			
16. Medan Perjuangan			
17. Medan Tembung			
18. Medan Deli			
19. Medan Labuhan			
20. Medan Marelan			
21. Medan Belawan			
Medan 2021			
2020			
2019			
2018			
2017	137 974	576 302	714 276
2016	136 570	569 168	705 738
2015	135 530	442 948	578 478

Sumber : Dinas Kebersihan dan Pertamanan Kota Medan
 Source : *Landscape Service of Medan Municipality*

5.3 PERKEBUNAN

ESTATE CROPS

Tabel/Table 5.3.1 Luas Areal Tanaman Perkebunan Menurut Kecamatan dan Jenis Tanaman di Kota Medan (ha), 2020 dan 2021
Planted Area of Estate Crops by Subdistrict and Type of Crops in Medan Municipality (ha), 2020 and 2021

Kecamatan <i>Subdistrict</i>	Kelapa Sawit <i>Oil Palm</i>		Kelapa <i>Coconut</i>	
	2020	2021	2020	2021
(1)	(2)	(3)	(4)	(5)
1. Medan Tuntungan	0,00		0,00	
2. Medan Johor	0,00		0,00	
3. Medan Amplas	0,00		0,00	
4. Medan Denai	0,00		0,00	
5. Medan Area	0,00		0,00	
6. Medan Kota	0,00		0,00	
7. Medan Maimun	0,00		0,00	
8. Medan Polonia	0,00		0,00	
9. Medan Baru	0,00		0,00	
10. Medan Selayang	0,00		0,00	
11. Medan Sunggal	0,00		0,00	
12. Medan Helvetia	0,00		0,00	
13. Medan Petisah	0,00		0,00	
14. Medan Barat	0,00		0,00	
15. Medan Timur	0,00		0,00	
16. Medan Perjuangan	0,00		0,00	
17. Medan Tembung	0,00		0,00	
18. Medan Deli	0,00		0,00	
19. Medan Labuhan	0,00		0,00	
20. Medan Marelan	0,00		0,00	
21. Medan Belawan	0,00		0,00	
Medan	0,00		0,00	

Catatan : *Angka sementara

Notes : *Preliminary Figures

Sumber : Dinas Pertanian dan Perikanan Kota Medan

Source : Agriculture and Fishery Service of Medan Municipality

Lanjutan Tabel/Continued Table 5.3.1

Kecamatan Subdistrict	Karet Rubber		Kopi Coffee	
	2020	2021	2020	2021
(1)	(6)	(7)	(8)	(9)
1. Medan Tuntungan	0,00		0,00	
2. Medan Johor	0,00		0,00	
3. Medan Amplas	0,00		0,00	
4. Medan Denai	0,00		0,00	
5. Medan Area	0,00		0,00	
6. Medan Kota	0,00		0,00	
7. Medan Maimun	0,00		0,00	
8. Medan Polonia	0,00		0,00	
9. Medan Baru	0,00		0,00	
10. Medan Selayang	0,00		0,00	
11. Medan Sunggal	0,00		0,00	
12. Medan Helvetia	0,00		0,00	
13. Medan Petisah	0,00		0,00	
14. Medan Barat	0,00		0,00	
15. Medan Timur	0,00		0,00	
16. Medan Perjuangan	0,00		0,00	
17. Medan Tembung	0,00		0,00	
18. Medan Deli	0,00		0,00	
19. Medan Labuhan	0,00		0,00	
20. Medan Marelan	0,00		0,00	
21. Medan Belawan	0,00		0,00	
Medan	0,00		0,00	

Catatan : *Angka sementara

Notes : *Preliminary Figures

Sumber : Dinas Pertanian dan Perikanan Kota Medan

Source : Agriculture and Fishery Service of Medan Municipality

PERTANIAN, KEHUTANAN, PETERNAKAN, DAN PERIKANAN

Lanjutan Tabel/*Continued Table* 5.3.1

Kecamatan <i>Subdistrict</i>	Kakao <i>Cocoa</i>		Tebu <i>Sugar Cane</i>	
	2020	2021	2020	2021
(1)	(10)	(11)	(12)	(13)
1. Medan Tuntungan	0,00		0,00	
2. Medan Johor	0,00		0,00	
3. Medan Amplas	0,00		0,00	
4. Medan Denai	0,00		0,00	
5. Medan Area	0,00		0,00	
6. Medan Kota	0,00		0,00	
7. Medan Maimun	0,00		0,00	
8. Medan Polonia	0,00		0,00	
9. Medan Baru	0,00		0,00	
10. Medan Selayang	0,00		0,00	
11. Medan Sunggal	0,00		0,00	
12. Medan Helvetia	0,00		0,00	
13. Medan Petisah	0,00		0,00	
14. Medan Barat	0,00		0,00	
15. Medan Timur	0,00		0,00	
16. Medan Perjuangan	0,00		0,00	
17. Medan Tembung	0,00		0,00	
18. Medan Deli	0,00		0,00	
19. Medan Labuhan	0,00		0,00	
20. Medan Marelan	0,00		0,00	
21. Medan Belawan	0,00		0,00	
Medan	0,00		0,00	

Catatan : *Angka sementara

Notes : *Preliminary Figures

Sumber : Dinas Pertanian dan Perikanan Kota Medan

Source : Agriculture and Fishery Service of Medan Municipality

Lanjutan Tabel/Continued Table 5.3.1

Kecamatan Subdistrict	Teh Tea		Tembakau Tobacco	
	2020	2021	2020	2021
(1)	(14)	(15)	(16)	(17)
1. Medan Tuntungan	0,00		0,00	
2. Medan Johor	0,00		0,00	
3. Medan Amplas	0,00		0,00	
4. Medan Denai	0,00		0,00	
5. Medan Area	0,00		0,00	
6. Medan Kota	0,00		0,00	
7. Medan Maimun	0,00		0,00	
8. Medan Polonia	0,00		0,00	
9. Medan Baru	0,00		0,00	
10. Medan Selayang	0,00		0,00	
11. Medan Sunggal	0,00		0,00	
12. Medan Helvetia	0,00		0,00	
13. Medan Petisah	0,00		0,00	
14. Medan Barat	0,00		0,00	
15. Medan Timur	0,00		0,00	
16. Medan Perjuangan	0,00		0,00	
17. Medan Tembung	0,00		0,00	
18. Medan Deli	0,00		0,00	
19. Medan Labuhan	0,00		0,00	
20. Medan Marelan	0,00		0,00	
21. Medan Belawan	0,00		0,00	
Medan	0,00		0,00	

Catatan : *Angka sementara

Notes : *Preliminary Figures

Sumber : Dinas Pertanian dan Perikanan Kota Medan

Source : Agriculture and Fishery Service of Medan Municipality

PERTANIAN, KEHUTANAN, PETERNAKAN, DAN PERIKANAN

Tabel/Table 5.3.2 Produksi Perkebunan Menurut Kecamatan dan Jenis tanaman di Kota Medan (ton), 2019 dan 2020
Production of Estate by Subdistrict and Type of Crops in Medan Municipality (ton), 2019 and 2020

Kecamatan Subdistrict	Kelapa Sawit Oil Palm		Kelapa Coconut	
	2020	2021	2020	2021
(1)	(2)	(3)	(4)	(5)
1. Medan Tuntungan	0,00		0,00	
2. Medan Johor	0,00		0,00	
3. Medan Amplas	0,00		0,00	
4. Medan Denai	0,00		0,00	
5. Medan Area	0,00		0,00	
6. Medan Kota	0,00		0,00	
7. Medan Maimun	0,00		0,00	
8. Medan Polonia	0,00		0,00	
9. Medan Baru	0,00		0,00	
10. Medan Selayang	0,00		0,00	
11. Medan Sunggal	0,00		0,00	
12. Medan Helvetia	0,00		0,00	
13. Medan Petisah	0,00		0,00	
14. Medan Barat	0,00		0,00	
15. Medan Timur	0,00		0,00	
16. Medan Perjuangan	0,00		0,00	
17. Medan Tembung	0,00		0,00	
18. Medan Deli	0,00		0,00	
19. Medan Labuhan	0,00		0,00	
20. Medan Marelan	0,00		0,00	
21. Medan Belawan	0,00		0,00	
Medan	0,00		0,00	

Catatan : *Angka sementara

Notes : *Preliminary Figures

Sumber : Dinas Pertanian dan Perikanan Kota Medan

Source : Agriculture and Fishery Service of Medan Municipality

Lanjutan Tabel/Continued Table 5.3.2

Kecamatan Subdistrict	Karet Rubber		Kopi Coffee	
	2020	2021	2020	2021
(1)	(6)	(7)	(8)	(9)
1. Medan Tuntungan	0,00		0,00	
2. Medan Johor	0,00		0,00	
3. Medan Amplas	0,00		0,00	
4. Medan Denai	0,00		0,00	
5. Medan Area	0,00		0,00	
6. Medan Kota	0,00		0,00	
7. Medan Maimun	0,00		0,00	
8. Medan Polonia	0,00		0,00	
9. Medan Baru	0,00		0,00	
10. Medan Selayang	0,00		0,00	
11. Medan Sunggal	0,00		0,00	
12. Medan Helvetia	0,00		0,00	
13. Medan Petisah	0,00		0,00	
14. Medan Barat	0,00		0,00	
15. Medan Timur	0,00		0,00	
16. Medan Perjuangan	0,00		0,00	
17. Medan Tembung	0,00		0,00	
18. Medan Deli	0,00		0,00	
19. Medan Labuhan	0,00		0,00	
20. Medan Marelan	0,00		0,00	
21. Medan Belawan	0,00		0,00	
Medan	0,00		0,00	

Catatan : *Angka sementara

Notes : *Preliminary Figures

Sumber : Dinas Pertanian dan Perikanan Kota Medan

Source : Agriculture and Fishery Service of Medan Municipality

PERTANIAN, KEHUTANAN, PETERNAKAN, DAN PERIKANAN

Lanjutan Tabel/*Continued Table* 5.3.2

Kecamatan <i>Subdistrict</i>	Kakao <i>Cocoa</i>		Tebu <i>Sugar Cane</i>	
	2020	2021	2020	2021
(1)	(10)	(11)	(12)	(13)
1. Medan Tuntungan	0,00		0,00	
2. Medan Johor	0,00		0,00	
3. Medan Amplas	0,00		0,00	
4. Medan Denai	0,00		0,00	
5. Medan Area	0,00		0,00	
6. Medan Kota	0,00		0,00	
7. Medan Maimun	0,00		0,00	
8. Medan Polonia	0,00		0,00	
9. Medan Baru	0,00		0,00	
10. Medan Selayang	0,00		0,00	
11. Medan Sunggal	0,00		0,00	
12. Medan Helvetia	0,00		0,00	
13. Medan Petisah	0,00		0,00	
14. Medan Barat	0,00		0,00	
15. Medan Timur	0,00		0,00	
16. Medan Perjuangan	0,00		0,00	
17. Medan Tembung	0,00		0,00	
18. Medan Deli	0,00		0,00	
19. Medan Labuhan	0,00		0,00	
20. Medan Marelan	0,00		0,00	
21. Medan Belawan	0,00		0,00	
Medan	0,00		0,00	

Catatan : *Angka sementara

Notes : *Preliminary Figures

Sumber : Dinas Pertanian dan Perikanan Kota Medan

Source : Agriculture and Fishery Service of Medan Municipality

Lanjutan Tabel/Continued Table 5.3.2

Kecamatan Subdistrict	Teh Tea		Tembakau Tobacco	
	2020	2021	2020	2021
(1)	(14)	(15)	(16)	(17)
1. Medan Tuntungan	0,00		0,00	
2. Medan Johor	0,00		0,00	
3. Medan Amplas	0,00		0,00	
4. Medan Denai	0,00		0,00	
5. Medan Area	0,00		0,00	
6. Medan Kota	0,00		0,00	
7. Medan Maimun	0,00		0,00	
8. Medan Polonia	0,00		0,00	
9. Medan Baru	0,00		0,00	
10. Medan Selayang	0,00		0,00	
11. Medan Sunggal	0,00		0,00	
12. Medan Helvetia	0,00		0,00	
13. Medan Petisah	0,00		0,00	
14. Medan Barat	0,00		0,00	
15. Medan Timur	0,00		0,00	
16. Medan Perjuangan	0,00		0,00	
17. Medan Tembung	0,00		0,00	
18. Medan Deli	0,00		0,00	
19. Medan Labuhan	0,00		0,00	
20. Medan Marelan	0,00		0,00	
21. Medan Belawan	0,00		0,00	
Medan	0,00		0,00	

Catatan : *Angka sementara

Notes : *Preliminary Figures

Sumber : Dinas Pertanian dan Perikanan Kota Medan

Source : Agriculture and Fishery Service of Medan Municipality

06

Pertambangan, Energi dan Industri Manufaktur Mining, Energy, and Manufacturing Industry


PDAM & Gas

Th 2021 Jumlah
Air Minum
paling banyak
disalurkan ke
Pelanggan
Rumah Tangga
(80,1%)

In 2021 the
maximum amount of
drinking water is
distributed to
household customers
(80.1%)

Komersial & Industri
merupakan Jenis
Pelanggan dengan
Nilai Penjualan Gas
melalui Pipa
Terbesar di Tahun
2021

Commercial &
Industrial are the
Types of Customers
with the Largest
Pipeline Gas Sales
Value in 2021



6.1 Listrik, Gas dan Air Minum

Kebijakan pemerintah dibidang kelistrikan ditujukan untuk meningkatkan kesejahteraan masyarakat dan mendorong kegiatan ekonomi, khususnya sektor industri.

Untuk mencapai sasaran tersebut diupayakan peningkatan daya terpasang pembangkit tenaga listrik dan perluasan jaringan distribusi agar tersedia tenaga listrik dengan jumlah yang cukup dan mutu pelayanan yang baik. Banyaknya tenaga listrik yang disalurkan, dijual dan hilang tercantum pada tabel 6.1 sampai tabel 6.2.

Air minum maupun air bersih mempunyai peranan yang sangat penting dalam kehidupan masyarakat. Pada tabel 6.4 tercantum banyaknya dan nilai air minum yang disalurkan oleh PDAM Medan.

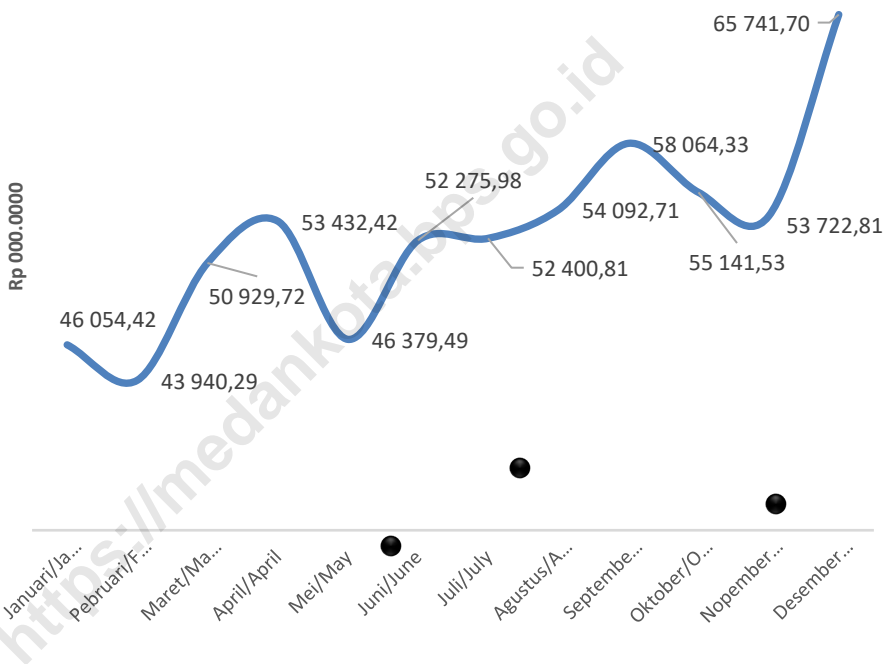
6.1 *Electrimunicipality, Gas and Clean Water*

Once of the purpose of government policy on electrimunicipality sector is to improve of social welfare and to support economic activities especially on industrial sector.

To attain the goal the government have made an effort to improve power installed capamunicipality and extent the distribution of electrical circuitry in order to supply electric power. Number of electrimunicipality power distributed, sold and lost presented at table 6.1 until table 6.2.

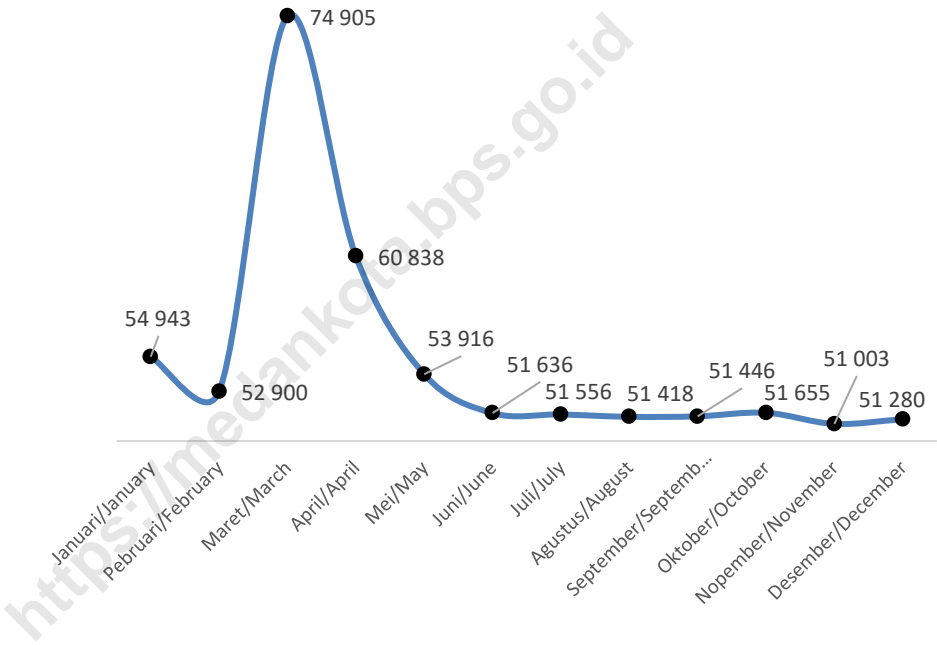
Water supply or clean water play an important toll on social life. Number and value of water supply distributed by PDAM Medan presented at table 6.4.

Gambar/Figures 6.1 Nilai Penjualan Gas Menurut Bulan di Perusahaan Gas Cabang Medan 2021
 Number Of Value Of Sale to State Gas Company of Medan Municipality, 2021



Sumber: PT. Perusahaan Gas Negara (Persero) SBU 3 Sumbagut
 Source : State Gas Company of SBU 3 Sumbagut

Gambar/Figures 6.2 Nilai Air Minum Disalurkan PDAM Medan (juta rupiah) Tahun 2021
Value of Water Supply Distributed by PDAM Medan (million rupiah), 2021



Sumber : PDAM Tirtanadi Medan
 Source : PDAM Tirtanadi Medan

MINING, ENERGY, AND MANUFACTURING INDUSTRY

Tabel/Table 6.1 Daya Terpasang, Produksi, dan Distribusi Listrik PT. PLN (Persero) pada Cabang/Ranting PLN di Kota Medan, 2014-2021
Installed Electricity Power, Production, and Distribution of PT PLN (Persero) at PLN Branch by Subdistrict in Medan Municipality, 2014-2021

Tahun/ Year	Daya Terpasang <i>Installed Capamunicipality</i> (MW)	Produksi Listrik <i>Production</i> (MWh)	Listrik Terjual <i>Electrimunicipality Sold</i> (MWh)	Dipakai Sendiri <i>Own Usage</i> (MWh)	Susut/Hilang <i>Shrunked</i> (MWh)
(1)	(2)	(3)	(4)	(5)	(6)
2021					
2020	2 723 149	2 701 293	1 943 374	21 856	218 544
2019	2 809 232	2 794 890	2 063 952	14 342	224 092
2018	2 075 458	5 453 925	4 143 699	17 961	517 900
2017	1 946 430	4 960 465	3 827 361	24 211	374 894
2016	1 843 401	4 811 079	3 663 496	44 738	363 111
2015	1 710 807	4 552 258	3 473 774	405	429 857
2014	1 628 747	4 388 962	3 427 161	405	396 231

6r Bersih/Electrical, Gas, and Water

Sumber : PLN UP3 Medan

Source : PLN UP3 Medan

Tabel/Table 6.2 Jumlah Pelanggan Listrik menurut Kecamatan di Kota Medan, 2020 – 2021
Number of Electricity Customers by Subdistrict in Medan Branch, 2020 – 2021

Kecamatan Subdistrict	2020	2021
(1)	(2)	(3)
1. Medan Tuntungan		
2. Medan Johor		
3. Medan Amplas		
4. Medan Denai		
5. Medan Area		
6. Medan Kota		
7. Medan Maimun		
8. Medan Polonia		
9. Medan Baru		
10. Medan Selayang		
11. Medan Sunggal		
12. Medan Helvetia		
13. Medan Petisah		
14. Medan Barat		
15. Medan Timur		
16. Medan Perjuangan		
17. Medan Tembung		
18. Medan Deli		
19. Medan Labuhan		
20. Medan Marelan		
21. Medan Belawan		
Medan	379 029	

Sumber : PLN UP3 Medan
 Source : PLN UP3 Medan

Tabel/Table 6.3 Jumlah Pelanggan dan Air yang Disalurkan menurut Kecamatan di Kota Medan, 2021
Number of Customers and Distributed Water by Subdistrict, 2021

Kecamatan <i>Subdistrict</i>	Pelanggan <i>Number of Customers</i>	Air Disalurkan <i>Distributed Water</i> (m ³)	Nilai <i>Value</i> (Rp)
(1)	(2)	(3)	(4)
1. Medan Tuntungan
2. Medan Johor
3. Medan Amplas
4. Medan Denai
5. Medan Area
6. Medan Kota
7. Medan Maimun
8. Medan Polonia
9. Medan Baru
10. Medan Selayang
11. Medan Sunggal
12. Medan Helvetia
13. Medan Petisah
14. Medan Barat
15. Medan Timur
16. Medan Perjuangan
17. Medan Tembung
18. Medan Deli
19. Medan Labuhan
20. Medan Marelan
21. Medan Belawan
Medan

Sumber : PDAM Tirtanadi Medan

Source : PDAM Tirtanadi Medan

Tabel/Table 6.4 Banyaknya dan Nilai Air Minum yang Diproduksi dan Disalurkan PDAM Medan Tahun 2015-2021
 Number of Water supply Distributed by PDAM Medan 2015-2021

Tahun/Bulan Year/Month	Banyaknya Air Minum Number of Water Supply (M ³)		Nilai Air minum yang Disalurkan Value of Water Supply Distributed (000 Rp)	
	Yang Diproduksi Production	Yang Disalurkan Distributed		
(1)	(2)	(3)	(4)	
1. Januari/January	...	12 041 886	54 943 117	
2. Pebruari/February	...	11 600 349	52 900 390	
3. Maret/March	...	16 017 873	74 905 580	
4. April/April	...	13 123 813	60 838 684	
5. Mei/May	...	11 721 601	53 916 499	
6. Juni/June	...	11 403 114	51 636 120	
7. Juli/July	...	11 389 865	51 556 345	
8. Agustus/August	...	11 339 028	51 418 057	
9. September/September	...	11 357 756	51 446 125	
10. Oktober/October	...	11 364 858	51 655 909	
11. Nopember/November	...	11 232 426	51 003 280	
12. Desember/December	...	11 279 163	51 280 847	
Jumlah/Total	2021	...	143 871 163	657 500 953
	2020	214 841 142	146 455 514	641 699 709
	2019	217 487 082	146 243 896	659 279 381
	2018	211 318 453	149 188 620	653 031 913
	2017	218 356 328	153 258 348	616 660 952
	2016	216 091 880	154 855 346	521 016 255
	2015	186 878 567	148 712 789	484 815 362

Sumber : PDAM Tirtanadi Medan
 Source : PDAM Tirtanadi Medan

Tabel/Table 6.5 Banyaknya Air Minum yang Disalurkan PDAM Medan Menurut Pelanggan Tahun 2015 – 2021
Number and Value of Water Supply Distributed by PDAM Medan by Customer 2015 - 2021

Tahun/Bulan Year/Month	Penjualan Air (M ³)			
	Rumah Tangga Household	Sosial Social	Instansi/ ABRI Institution	
(1)	(2)	(3)	(4)	
1. Januari/January	9 671 965	526 888	207 751	
2. Pebruari/February	9 297 248	468 813	212 499	
3. Maret/March	13 190 417	602 693	222 728	
4. April/April	10 506 449	510 637	308 675	
5. Mei/May	9 278 565	537 487	223 463	
6. Juni/June	9 083 840	483 853	219 405	
7. Juli/July	9 089 508	461 110	217 451	
8. Agustus/August	9 035 333	459 928	217 490	
9. September/September	9 114 954	454 395	210 037	
10. Oktober/October	9 059 111	474 944	220 043	
11. Nopember/November	8 954 992	455 142	214 562	
12. Desember/December	8 960 197	483 698	218 378	
Jumlah/Total	2021	115 242 579	5 919 588	2 692 482
	2020	107 119 279	6 045 965	2 339 940
	2019	114 099 792	7 440 879	3 132 870
	2018	116 544 306	7 424 590	3 282 812
	2017	95 352 821	6 529 802	2 724 258
	2016	121 762 094	7 707 890	3 351 038
	2015	117 443 609	7 453 731	3 286 147

Sumber : PDAM Tirtanadi Medan
 Source : PDAM Tirtanadi Medan

Lanjutan Tabel/*Continued Table 6.5*

Tahun/Bulan <i>Year/Month</i>	Penjualan Air (M ³)				
	Niaga Kecil <i>Small Trader</i>	Niaga Sedang <i>Medium Trader</i>	Niaga Besar <i>Big Trader</i>	Niaga Khusus <i>Special Trader</i>	
(1)	(5)	(6)	(7)	(8)	
1. Januari/ <i>January</i>	373 103	745 647	277 001	31 119	
2. Pebruari/ <i>February</i>	369 627	754 302	272 688	23 274	
3. Maret/ <i>March</i>	514 806	950 573	297 208	20 602	
4. April/ <i>April</i>	419 610	841 433	299 637	23 771	
5. Mei/ <i>May</i>	382 318	759 783	291 265	23 021	
6. Juni/ <i>June</i>	364 246	744 415	273 193	18 669	
7. Juli/ <i>July</i>	366 375	730 489	278 970	21 548	
8. Agustus/ <i>August</i>	369 153	735 332	277 953	21 015	
9. September/ <i>September</i>	367 071	744 026	247 729	21 701	
10. Oktober/ <i>October</i>	370 345	756 692	265 964	20 740	
11. Nopember/ <i>November</i>	370 882	746 643	276 034	18 985	
12. Desember/ <i>December</i>	372 836	754 182	286 045	24 026	
Jumlah/<i>Total</i>	2021	4 640 372	9 236 517	3 343 687	268 471
	2020	4 028 594	8 756 944	3 229 927	144 049
	2019	5.763.919	9.783.745	3.746.376	184.900
	2018	5 914 679	9 914 467	3 893 137	319 453
	2017	4 646 255	9 480 268	3 964 047	226 453
	2016	6 251 436	9 510 667	4 030 528	280 822
	2015	5 963 744	8 618 639	3 839 389	200 254

Sumber : PDAM Tirtanadi Medan

Source : PDAM Tirtanadi Medan

MINING, ENERGY, AND MANUFACTURING INDUSTRY

Lanjutan Tabel/*Continued Table 6.5*

Tahun/Bulan <i>Year/Month</i>	Penjualan Air (M ³)				
	Industri <i>Industry</i>	Cuma-cuma <i>Unpaid</i>	Lain-lain <i>Others</i>	Jumlah <i>Total</i>	
(1)	(9)	(10)	(11)	(12)	
1. Januari/ <i>January</i>	68 055	58 034	82 323	12 041 886	
2. Pebruari/ <i>February</i>	64 886	64 196	72 816	11 600 349	
3. Maret/ <i>March</i>	54 345	61 645	102 856	16 017 873	
4. April/ <i>April</i>	65 744	62 765	85 092	13 123 813	
5. Mei/ <i>May</i>	62 974	66 808	95 917	11 721 601	
6. Juni/ <i>June</i>	60 194	57 188	98 111	11 403 114	
7. Juli/ <i>July</i>	62 487	72 766	89 161	11 389 865	
8. Agustus/ <i>August</i>	64 859	68 450	89 515	11 339 028	
9. September/ <i>September</i>	61 353	45 885	90 605	11 357 756	
10. Oktober/ <i>October</i>	64 132	31 791	101 096	11 364 858	
11. Nopember/ <i>November</i>	64 012	34 950	96 224	11 232 426	
12. Desember/ <i>December</i>	64 919	28 372	86 510	11 279 163	
Jumlah/<i>Total</i>	2021	757 960	652 850	1 090 226	143 871 163
	2020	624 752	104 972	85 299	132 479 721
	2019	604 539	94 471	1 671 776	146 523 267
	2018	601 133	77 429	1 216 615	149 188 620
	2017	449 275	209 198	1 422 937	136 344 816
	2016	466 944	99 320	1 394 607	154 855 346
	2015	523 474	115 226	1 268 578	148 712 789

Sumber : PDAM Tirtanadi Medan

Source : PDAM Tirtanadi Medan

Tabel/Table 6.6 Nilai Air Minum yang Disalurkan PDAM Medan Menurut Pelanggan Tahun 2015 – 2021
Value of Water supply Distributed by PDAM Medan by Customer 2015 - 2021

Tahun/Bulan Year/Month	Nilai/ Value (Rp. 000)			
	Rumah Tangga Household	Sosial Social	Instansi/ABRI Institution	
(1)	(2)	(3)	(4)	
1. Januari/January	41 010 022	684 954	1 407 966	
2. Pebruari/February	39 167 465	609 456	1 440 680	
3. Maret/March	58 523 258	774 039	1 510 813	
4. April/April	45 209 594	663 828	2 103 077	
5. Mei/May	39 734 418	698 732	1 515 553	
6. 1 707 370Juni/June	38 085 031	629 008	1 488 067	
7. Juli/July	37 983 487	599 443	1 474 340	
8. Agustus/August	37 784 471	598 237	1 474 463	
9. September/September	38 196 164	590 714	1 443 168	
10. Oktober/October	37 954 496	617 426	1 491 972	
11. Nopember/November	37 351 103	591 684	1 454 085	
12. Desember/December	37 325 497	628 807	1 480 057	
Jumlah/Total	2021	488 325 006	7 686 328	18 284 241
	2020	457 077 009	7 782 584	163 739 572
	2019	480.230.807	9.280.202	19.459.801
	2018	469 186 832	9 228 221	20 272 238
	2017	413 006 559	7 849 857	17 121 596
	2016	378 415 583	7 653 033	16 085 699
	2015	353 761 718	7 162 320	15 314 947

Sumber : PDAM Tirtanadi Medan
 Source : PDAM Tirtanadi Medan

MINING, ENERGY, AND MANUFACTURING INDUSTRY

Lanjutan Tabel/Continued Table 6.6

Tahun/Bulan Year/Month	Nilai/ Value (Rp. 000)				
	Niaga Kecil Small Trader	Niaga Sedang Medium Trader	Niaga Besar Big Trader	Niaga Khusus Special Trader	
(1)	(5)	(6)	(7)	(8)	
1. Januari/January	1 921 113	5 652 284	2 991 313	391 957	
2. Pebruari/February	1 898 325	5 718 183	2 930 217	293 814	
3. Maret/March	2 666 827	7 221 609	3 230 001	259 550	
4. April/April	2 162 688	6 328 225	3 219 975	298 568	
5. Mei/May	1 964 512	5 760 010	3 128 443	289 531	
6. Juni/June	1 868 500	5 641 699	2 895 590	236 062	
7. Juli/July	1 879 531	5 537 108	2 994 619	270 443	
8. Agustus/August	1 893 533	5 573 654	2 983 151	264 780	
9. September/September	1 861 128	5 638 490	2 640 451	272 545	
10. Oktober/October	1 899 606	5 735 799	2 852 605	260 829	
11. Nopember/November	1 901 776	5 664 498	2 962 346	239 148	
12. Desember/December	1 911 439	5 716 547	3 070 725	301 702	
Jumlah/Total	2021	23 828 978	70 188 106	35 899 436	3 378 929
	2020	220 650 481	663 767 418	348 021 827	28 333 779
	2019	27 572 135	72 503 254	39 771 887	4 583 677
	2018	28 379 970	73 622 159	41 246 265	3 341 126
	2017	24 274 740	54 556 830	32 924 536	2 240 722
	2016	24 274 740	54 556 830	32 924 536	2 240 722
	2015	21 670 029	48 876 386	31 384 979	1 705 495

Sumber : PDAM Tirtanadi Medan
Source : PDAM Tirtanadi Medan

Lanjutan Tabel/Continued Table 6.6

Tahun/Bulan Year/Month	Nilai/ Value (Rp. 000)				
	Industri Industry	Cuma-cuma Unpaid	Lain-lain Others	Jumlah Total	
(1)	(9)	(10)	(11)	(12)	
1. Januari/January	831 078	-	52 430	54 943 117	
2. Pebruari/February	793 291	-	48 959	52 900 390	
3. Maret/March	657 435	-	62 048	74 905 580	
4. April/April	801 181	-	51 548	60 838 684	
5. Mei/May	767 107	-	58 193	53 916 499	
6. Juni/June	733 407	-	58 756	51 636 120	
7. Juli/July	763 050	-	54 324	51 556 345	
8. Agustus/August	790 909	-	54 859	51 418 057	
9. September/September	747 336	-	56 129	51 446 125	
10. Oktober/October	782 224	-	60 952	51 655 909	
11. Nopember/November	779 638	-	59 002	51 003 280	
12. Desember/December	790 021	-	56 052	51 280 847	
Jumlah/Total	2021	9 236 677	-	673 252	657 500 953
	2020	75 939 419	-		2 076 453 933
	2019	7 181 623	-		660 583 386
	2018	7 130 335	-	564 767	653 031 913
	2017	4 190 267	-	674 844	521 428 613
	2016	4 190 267	-	674 844	521 016 255
	2015	4 214 768	-	724 720	484 815 362

Sumber : PDAM Tirtanadi Medan
 Source : PDAM Tirtanadi Medan

MINING, ENERGY, AND MANUFACTURING INDUSTRY

Tabel/Table 6.7 Banyaknya Pelanggan, Volume Penjualan Gas & Nilainya Tahun 2015-2021
Number Of Customer, Volume and Value Of Sale to State Gas Company of Medan Municipality 2015-2021

Tahun/Bulan Year/Month	Banyaknya Pelanggan Number Of Customer (Unit)	Banyaknya Penjualan Volume Of Sale (M3)	Nilai Penjualan Value Of Sale (Rp.000.000)
(1)	(2)	(3)	(4)
1. Januari/January	33 070	10 381 987	46 054,42
2. Pebruari/February	33 900	9 405 738	43 940,29
3. Maret/March	35 307	10 833 328	50 929,72
4. April/April	36 316	11 082 263	53 432,42
5. Mei/May	37 364	10 067 316	46 379,49
6. Juni/June	38 516	10 769 630	52 275,98
7. Juli/July	40 396	11 197 341	52 400,81
8. Agustus/August	41 366	11 151 014	54 092,71
9. September/September	42 822	12 160 668	58 064,33
10. Oktober/October	44 172	13 995 568	55 141,53
11. Nopember/November	44 729	8 547 507	53 722,81
12. Desember/December	45 650	13 787 647	65 741,70
Jumlah/Total			
	2021	45 650	133 380 010
	2020	119 271 566	632 176,21
	2019	33 020	637 004,07
	2018	25 470	117 683 887
	2017	19 917	121 742 167
	2016	20 234	109 093 379
	2015	20 428	78 616 775
	2015	19 563	65 146 964
			388 872,94

Sumber : PT. Perusahaan Gas Negara (Persero) TBK Sales Area Medan
 Source : State Gas Company of TBK Sales Area

Tabel/Table 6.8 Nilai Penjualan Gas Melalui Pipa Dirinci Menurut Pelanggan (juta rupiah), 2021
Value of Gas Sold Through Pipeline by Customer (million rupiahs), 2021

Jenis Pelanggan <i>Type of Customer</i>	Nilai Penjualan <i>Last Birth</i>
(1)	(2)
1. Rumah Tangga / <i>Household</i>	37 701,65
2. Pelanggan Kecil / <i>Small Commercial</i>	7 475,32
3. Komersial & Industri / <i>Commerce & Industry</i>	586 999,24
4. Lainnya / <i>Other</i>	-
Jumlah/Total	632 176,21

Sumber : PT. Perusahaan Gas Negara (Persero) TBK Sales Area Medan
 Source : *State Gas Company of TBK Sales Area*

MINING, ENERGY, AND MANUFACTURING INDUSTRY

Tabel/Table 6.9 Banyaknya Pelanggan Listrik Cabang Medan (**Kumulatif**) Tahun 2015-2021
Number of Electrimunicipality Customer Medan Branch (Cumulative) 2015 - 2021

Tahun / Bulan Year/ Month	Uraian / Description				
	Rumah Tangga Household	Bisnis Bisnis	Industri Industry	Sosial Social	
(1)	(2)	(3)	(4)	(5)	
Januari / January					
Pebruari / February					
Maret / March					
April / April					
Mei / Mey					
Juni / June					
Juli / July					
Agustus / August					
September / September					
Oktober / October					
Nopember / November					
Desember / December					
Jumlah/Total	2021				
	2020	349 145	31 201	819	4 225
	2019	337 700	31 039	823	4 134
	2018	638 965	46 461	1 564	7 088
	2017	614 954	44 715	1 505	6 822
	2016	591 979	43 045	1 449	6 567
	2015	567 858	41 003	1 529	6 230
	2014	543 613	39 669	1 533	6 027
	2013	520 918	38 217	1 539	5 834

Sumber : PLN UP3 Medan

Source : PLN UP3 Medan

Lanjutan Tabel/*Continued Table* 6.9

Tahun / Bulan <i>Year/ Month</i>	Uraian / <i>Description</i>			Jumlah/ <i>Total</i>	
	Gedung Kantor Pemerintahan	Penerangan Jalan Umum	Layanan Khusus		
(1)	(6)	(7)	(8)	(9)	
Januari / <i>January</i>					
Pebruari / <i>February</i>					
Maret / <i>March</i>					
April / <i>April</i>					
Mei / <i>Mey</i>					
Juni / <i>June</i>					
Juli / <i>July</i>					
Agustus / <i>August</i>					
September / <i>September</i>					
Oktober / <i>October</i>					
Nopember / <i>November</i>					
Desember / <i>December</i>					
Jumlah/Total	2021				
	2020	705	4 503	305	390 903
	2019	693	4 485	155	379 029
	2018	1 066	6 882	125	702 151
	2017	1 026	6 623	124	676 051
	2016	988	6 376	124	651 074
	2015	976	6 357	112	624 062
	2014	943	6 367	108	598 152
	2013	906	5 995	104	573 513

Sumber : PLN UP3 Medan

Source : PLN UP3 Medan

MINING, ENERGY, AND MANUFACTURING INDUSTRY

Tabel/Table 6.10 Banyaknya kVA Pelanggan Listrik Cabang Medan (**Kumulatif**) Tahun 2015-2021
Number of Electrimunicipality Customer by kVA Medan Branch (Cumulative) 2015 - 2021

Tahun / Bulan Year/ Month	Uraian / Description				
	Rumah Tangga Household	Bisnis Bisnis	Industri Industry	Sosial Social	
(1)	(2)	(3)	(4)	(5)	
Januari / January					
Pebruari / February					
Maret / March					
April / April					
Mei / Mey					
Juni / June					
Juli / July					
Agustus / August					
September / September					
Oktober / October					
Nopember / November					
Desember / December					
Jumlah/Total	2021				
	2020	550 123	406 727	80 978	91 533
	2019	522 267	394 612	79 626	89 975
	2018	859 377	523 833	530 237	115 770
	2017	809 137	491 809	497 820	108 693
	2016	766 155	465 292	470 979	102 832
	2015	716 988	427 587	414 477	84 107

Sumber : PLN UP3 Medan
 Source : PLN UP3 Medan

Lanjutan Tabel/*Continued Table* 6.10

Tahun / Bulan <i>Year/ Month</i>	Uraian / <i>Discription</i>			Jumlah/ <i>Total</i>	
	Gedung Kantor Pemerintahan	Penerangan Jalan Umum	Layanan Khusus		
(1)	(6)	(7)	(8)	(9)	
Januari / <i>January</i>					
Pebruari / <i>February</i>					
Maret / <i>March</i>					
April / <i>April</i>					
Mei / <i>Mey</i>					
Juni / <i>June</i>					
Juli / <i>July</i>					
Agustus / <i>August</i>					
September / <i>September</i>					
Oktober / <i>October</i>					
Nopember / <i>November</i>					
Desember / <i>December</i>					
Jumlah/Total	2021				
	2020	34 404	22 553	3 997	1 190 316
	2019	33 003	22 485	9 774	1 151 743
	2018	39 840	35 329	3 776	2 108 161
	2017	37 404	33 169	1 247	1 979 279
	2016	35 387	31 380	536	1 872 561
	2015	33 913	33 667	69	1 710 808

Sumber : PLN UP3 Medan

Source : PLN UP3 Medan

MINING, ENERGY, AND MANUFACTURING INDUSTRY

Tabel/Table 6.11 Banyaknya Penjualan Energi (MWH) Cabang Medan Tahun 2015 – 2021
Number of The Electrimunicipality's Energy Selling (MWH) Medan Branch 2015 - 2021

Tahun/Bulan Year/ Month	Uraian / Discription			
	Rumah Tangga Household	Bisnis Bisnis	Industri Industry	Sosial Social
(1)	(2)	(3)	(4)	(5)
Januari / January				
Pebruari / February				
Maret / March				
April / April				
Mei / Mey				
Juni / June				
Juli / July				
Agustus / August				
September / September				
Oktober / October				
Nopember / November				
Desember / December				
Jumlah/Total 2021				
2020	902 204	574 516	180 729	123 874
2019	887 995	692 281	177 390	148 826
2018	1 519 189	882 247	1 330 049	186 198
2017	1 450 128	847 776	1 133 837	174 358
2016	1 406 903	808 918	1 067 780	161 008
2015	1 356 265	754 441	1 002 224	148 032

Sumber : PLN UP3 Medan

Source : PLN UP3 Medan

Lanjutan Tabel/*Continued Table* 6.11

Tahun/Bulan Year/ Month	Uraian / Discription				
	Gedung Kantor Pemerintahan	Penerangan Jalan Umum	Layanan Khusus	Jumlah Total	
(1)	(6)	(7)	(8)	(9)	
Januari / January					
Pebruari / February					
Maret / March					
April / April					
Mei / Mey					
Juni / June					
Juli / July					
Agustus / August					
September / September					
Oktober / October					
Nopember / November					
Desember / December					
Jumlah/Total	2021				
	2020	45 683	103 105	3 464	1 933 575
	2019	49 016	103 664	4 774	2 063 945
	2018	60351	162 345	3 321	4 143 699
	2017	58823	160 017	2 422	3 827 361
	2016	57 138	159 685	2 064	3 663 496
	2015	55 269	156 214	1 329	3 473 774

Sumber : PLN UP3 Medan

Source : PLN UP3 Medan

MINING, ENERGY, AND MANUFACTURING INDUSTRY

Tabel/Table 6.12 Pendapatan Penjualan Energi Listrik Cabang Medan (Juta Rupiah) Tahun 2016 – 2021
Income of the Electrimunicipality Energy Selling Medan Branch (Million Rupiah) 2016 - 2020

Tahun/Bulan Year/ Month	Uraian / Discription				
	Rumah Tangga Household	Bisnis Bisnis	Industri Industry	Sosial Social	
(1)	(2)	(3)	(4)	(5)	
Januari / January					
Pebruari / February	93 749	70 152	15 730	11 391	
Maret / March	100 699	71 108	18 355	11 352	
April / April	94 662	49 904	16 700	8 929	
Mei / Mey	104 389	49 745	15 504	8 688	
Juni / June	98 139	53 301	17 356	8 984	
Juli / July	96 971	55 905	17 837	8 893	
Agustus / August	98 990	56 009	16 903	8 257	
September / September	95 490	58 387	17 951	8 748	
Oktober / October	94 919	58 647	18 646	8 922	
Nopember / November	93 386	57 373	17 931	8 668	
Desember / December	91 219	58 846	17 021	8 595	
Jumlah/Total 2021					
	2020	1 062 612	639 377	189 935	101 428
	2019	1 165 352	865 795	198 092	137 823
	2018	1 888 371	1 108 725	1 431 084	169 482
	2017	1 733 495	1 061 020	1 229 293	158 637
	2016	1 430 742	976 626	1 054 839	151 225

Sumber : PLN UP3 Medan

Source : PLN UP3 Medan

Lanjutan Tabel/*Continued Table* 6.12

Tahun/Bulan <i>Year/ Month</i>	Uraian / <i>Discription</i>			Jumlah <i>Total</i>	
	Gedung Kantor Pemerintahan	Penerangan Jalan Umum	Layanan Khusus		
(1)	(6)	(7)	(8)	(9)	
Januari / <i>January</i>					
Pebruari / <i>February</i>	5 520	12 620	282	209 444	
Maret / <i>March</i>	5 627	12 629	239	220 008	
April / <i>April</i>	4 725	12 635	210	187 765	
Mei / <i>Mey</i>	4 431	12 629	212	195 597	
Juni / <i>June</i>	5 190	12 618	221	195 809	
Juli / <i>July</i>	5 212	12 594	296	197 708	
Agustus / <i>August</i>	4 969	12 596	236	197 960	
September / <i>September</i>	5 128	12 591	222	198 517	
Oktober / <i>October</i>	5 113	12 393	384	199 026	
Nopember / <i>November</i>	4 952	12 398	240	194 948	
Desember / <i>December</i>	4 780	12 375	291	193 127	
Jumlah/Total	2021				
	2020	55 646	138 078	2 833	2 189 910
	2019	65 286	152 104	6 778	2 591 229
	2018	80 455	238 206	6 548	4 922 870
	2017	78 274	234 740	4 344	4 499 803
	2016	74 921	222 619	1 992	3 912 964

Sumber : PLN UP3 Medan

Source : PLN UP3 Medan

MINING, ENERGY, AND MANUFACTURING INDUSTRY

Tabel/Table 6.13 Energi Yang Diterima dan Disalurkan Cabang Medan (MWh)
Tahun 2015 – 2021
*Number of Energy Received and Distributed Medan Branch
(MWh) 2015- 2021*

Tahun / Bulan Year / Month	Diterima dari Unit Lain <i>Received from other Unit (MWh)</i>	Disalurkan <i>Distributed (MWh)</i>
(1)	(2)	(3)
Januari / January		
Pebruari / February		
Maret / March		
April / April		
Mei / Mey		
Juni / June		
Juli / July		
Agustus/August		
September / September		
Oktober / October		
Nopember / November		
Desember / December		
Jumlah/Total	2021	
	2020	2 723 149
	2019	2 809 232
	2018	5 453 925
	2017	4 960 465
	2016	4 811 079
	2015	4 552 258

Sumber : PLN UP3 Medan
Source : PLN UP3 Medan

Tabel/Table 6.14 Energi Yang Terjual dan Losses Cabang Medan (MWh) Tahun 2015 – 2021
Number of Energy Sold and Lost Medan Branch (MWh) 2015 - 2021

Tahun / Bulan Year / Month	Energi Terjual Energy Sold (MWh)	Energi Hilang (Losses) (MWh)
(1)	(2)	(3)
Januari / January		
Pebruari / February		
Maret / March		
April / April		
Mei / Mey		
Juni / June		
Juli / July		
Agustus/August		
September / September		
Oktober / October		
Nopember / November		
Desember / December		
Jumlah/Total	2021	
	2020	1 943 374
	2019	2 063 952
	2018	4 111 076
	2017	3 827 516
	2016	3 653 601
	2015	3 473 772

Sumber : PLN UP3 Medan
 Source : PLN UP3 Medan

MINING, ENERGY, AND MANUFACTURING INDUSTRY

Tabel/Table 6.15 Banyaknya Energi Listrik yang Disalurkan Dijual dan Pendapatan Rupiah Penjualan Cabang Medan Tahun 2015 –2021
Number of Electrimunicipality Energy Distributed Sold and Selling Income Medan Branch (Rupiah) 2015 - 2021

Tahun/Bulan Year/Month	Banyaknya Listrik <i>Number of Electrimunicipality Power</i>		Nilai Penjualan <i>Selling Value</i> (Juta Rupiah)	
	Yang Disalurkan <i>Distributed</i> (MWH)	Yang Dijual <i>Sold</i> (MWH)		
(1)	(2)	(3)	(4)	
Januari / <i>January</i>				
Pebruari / <i>February</i>				
Maret / <i>March</i>				
April / <i>April</i>				
Mei / <i>Mey</i>				
Juni / <i>June</i>				
Juli / <i>July</i>				
Agustus/ <i>August</i>				
September / <i>September</i>				
Oktober / <i>October</i>				
Nopember / <i>November</i>				
Desember / <i>December</i>				
Jumlah/Total	2021			
	2020	2 701 293	1 943 374	2 189 910
	2019	2 794 890	2 063 952	2 591 229
	2018	5 435 964	4 111 076	4 922 870
	2017	4 936 417	3 827 516	4 499 803
	2016	4 766 380	3 653 601	3 912 982
	2015	4 556 602	3 473 772	3 918 851

Sumber : PLN UP3 Medan

Source : PLN UP3 Medan

Tabel/Table 6.16 Banyaknya Perusahaan Industri Kecil di Kota Medan Menurut Kecamatan Tahun 2021
Number of Establishments Costs at Small Manufacturing Industry of Medan Municipality by Subdistrict 2021

Tahun/Kecamatan <i>Year/Subdistrict</i>	Hasil Hutan dan Furniture	IKM	Kimia Hulu dan Hilir
(1)	(2)	(3)	(4)
1. Medan Tuntungan			
2. Medan Johor			
3. Medan Amplas			
4. Medan Denai			
5. Medan Area			
6. Medan Kota			
7. Medan Maimun			
8. Medan Polonia			
9. Medan Baru			
10. Medan Selayang			
11. Medan Sunggal			
12. Medan Helvetia			
13. Medan Petisah			
14. Medan Barat			
15. Medan Timur			
16. Medan Perjuangan			
17. Medan Tembung			
18. Medan Deli			
19. Medan Labuhan			
20. Medan Marelan			
21. Medan Belawan			
Jumlah/Total	2021		
	2020		
	2019		
	2018	256	113
			74

Sumber : Dinas Perindustrian Kota Medan
 Source : Department of Industry of Medan Municipality

Lanjutan Tabel/*Continued Table 6.16*

Tahun/Kecamatan <i>Year/Subdistrict</i>	Bahan Bangunan dan Keramik	Logam, Mesin dan Elektronika	Sandang
(1)	(2)	(3)	(4)
1. Medan Tuntungan			
2. Medan Johor			
3. Medan Amplas			
4. Medan Denai			
5. Medan Area			
6. Medan Kota			
7. Medan Maimun			
8. Medan Polonia			
9. Medan Baru			
10. Medan Selayang			
11. Medan Sunggal			
12. Medan Helvetia			
13. Medan Petisah			
14. Medan Barat			
15. Medan Timur			
16. Medan Perjuangan			
17. Medan Tembung			
18. Medan Deli			
19. Medan Labuhan			
20. Medan Marelan			
21. Medan Belawan			
Jumlah/Total	2021		
	2020		
	2019		
	2018	20	82
	2017	19	71

Sumber : Dinas Perindustrian Kota Medan

Source : *Department of Industry of Medan Municipality*

Tabel/Table 6.17 Banyaknya Perusahaan Industri Menengah di Kota Medan Menurut Kecamatan Tahun 2021
Number of Establishments Costs at Medium Manufacturing Industry of Medan Municipality by Subdistrict 2021

Tahun/Kecamatan <i>Year/Subdistrict</i>	Hasil Hutan dan Furniture	IKM	Kimia Hulu dan Hilir
(1)	(2)	(3)	(4)
1. Medan Tuntungan			
2. Medan Johor			
3. Medan Amplas			
4. Medan Denai			
5. Medan Area			
6. Medan Kota			
7. Medan Maimun			
8. Medan Polonia			
9. Medan Baru			
10. Medan Selayang			
11. Medan Sunggal			
12. Medan Helvetia			
13. Medan Petisah			
14. Medan Barat			
15. Medan Timur			
16. Medan Perjuangan			
17. Medan Tembung			
18. Medan Deli			
19. Medan Labuhan			
20. Medan Marelan			
21. Medan Belawan			
Jumlah/Total	2021		
	2020		
	2019		
	2018	58	17
	2017	56	17

Sumber : Dinas Perindustrian Kota Medan

MINING, ENERGY, AND MANUFACTURING INDUSTRY

Source : Department of Industry of Medan Municipality

Lanjutan Tabel/Continued Table 6.17

Tahun/Kecamatan Year/Subdistrict	Bahan Bangunan dan Keramik	Logam, Mesin dan Elektronika	Sandang
(1)	(2)	(3)	(4)
1. Medan Tuntungan			
2. Medan Johor			
3. Medan Amplas			
4. Medan Denai			
5. Medan Area			
6. Medan Kota			
7. Medan Maimun			
8. Medan Polonia			
9. Medan Baru			
10. Medan Selayang			
11. Medan Sunggal			
12. Medan Helvetia			
13. Medan Petisah			
14. Medan Barat			
15. Medan Timur			
16. Medan Perjuangan			
17. Medan Tembung			
18. Medan Deli			
19. Medan Labuhan			
20. Medan Marelan			
21. Medan Belawan			
Jumlah/Total	2021		
	2020		
	2019		
	2018	7	28
	2017	7	1

Sumber : Dinas Perindustrian Kota Medan

Source : Department of Industry of Medan Municipality

<https://medankota.bps.go.id>



07

Pariwisata

Tourism

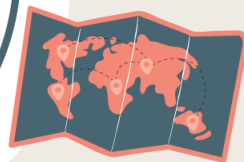




Kota Medan Tahun 2021 / Medan Municipality in 2021

45% Hotel Bintang 3 / Three-Star Hotels

21,7% Hotel Bintang 4 / Four-Star Hotels

8,3% Hotel Bintang 5 / Five-Star Hotels



**Jumlah Biro Perjalanan
Wisata di Kota Medan Tahun
2021 sebanyak 117**

Panti Pijat adalah tempat hiburan berizin terbanyak di Kota Medan tahun 2021, yaitu sebanyak **121**

***The number of Travel Agencies
in Medan City in 2021 is 117***

Massage parlor** is the most licensed entertainment place in Medan city in 2021, which is **121

7.1 Pariwisata

Industri pariwisata tidak dapat berkembang baik jika tidak didukung oleh tersedianya fasilitas yang memadai, baik secara kualitatif maupun kuantitatif. Dari segi kuantitatif terlihat bahwa sejalan dengan meningkatnya jumlah wisman yang berkunjung, maka jumlah akomodasi pun mengalami peningkatan. Tahun 2021 terdapat 318 hotel, yang terdiri dari 60 hotel berbintang dan 258 hotel melati (non bintang).

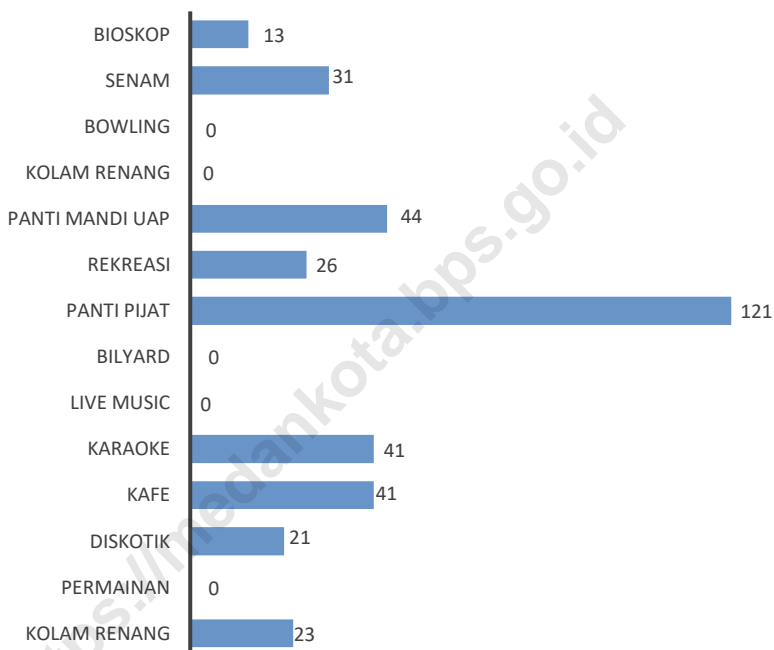
Pada tahun 2021 jumlah tempat hiburan berijin di Kota Medan sebanyak 361, dengan jumlah terbanyak adalah panti pijat sebanyak 121.

7.1 Tourism

Tourism industry needs enough facilities to support both quality and quantity. The rapid increase in number of foreign visitors should be followed by increase in number of hotels for accommodation. In 2021 there were 318 hotels, comprising 60 star(s) hotels and 258 non-star(s) hotels.

In 2021 the number of places of entertainment licensed in Medan City is 361, with the highest number being massage parlors as many as 121.

Gambar/Figures 7.1 Jumlah Tempat Hiburan Berijin Dirinci Menurut Jenisnya Dan Kecamatan Tahun 2021
Number of Places of Entertainment Licensed by Type of Place and Subdistrict 2021



Sumber : Dinas Pariwisata Kota Medan
 Source : *Tourism Service of Medan Municipality*

Tabel/Table 7.1 Jumlah Rumah Makan/Restoran Menurut Kecamatan di Kota Medan, 2018 – 2021
Number of Restaurant by Subdistrict in Medan Municipality, 2018 - 2021

Kecamatan Subdistrict	2018	2019	2020	2021
(1)	(2)	(3)	(4)	(5)
1. Medan Tuntungan	10
2. Medan Johor	26
3. Medan Amplas	16
4. Medan Denai	8
5. Medan Area	51
6. Medan Kota	155
7. Medan Maimun	80
8. Medan Polonia	117
9. Medan Baru	79
10. Medan Selayang	64
11. Medan Helvetia	36
12. Medan Barat	102
13. Medan Petisah	210
14. Medan Sunggal	62
15. Medan Timur	64
16. Medan Perjuangan	12
17. Medan Tembung	16
18. Medan Deli	6
19. Medan Labuhan	4
20. Medan Marelan	15
21. Medan Belawan	8
Medan	1 141

Sumber : Dinas Pariwisata Kota Medan

Source : *Tourism Service of Medan Municipality*

Tabel/Table 7.2 Jumlah Hotel dan Akomodasi Lainnya Menurut Klasifikasi di Kota Medan, 2012–2021
Number of Hotel and Other Accomodations by Classification in Medan Municipality, 2012–2021

Tahun Year	Hotel Hotels					Akomodasi Lainnya Other Accommodation
	Bintang Star 1	Bintang Star 2	Bintang Star 3	Bintang Star 4	Bintang Star 5	
	(1)	(2)	(3)	(4)	(5)	
2012	16	4	9	7	5	131
2013	15	6	14	11	5	144
2014	13	8	17	12	5	130
2015	11	9	18	13	5	122
2016	4	8	16	8	3	138
2017	8	15	25	6	7	157
2018	12	6	24	15	5	158
2019	-	-	-	-	-	-
2020	-	-	-	-	-	-
2021	9	6	27	13	5	279

Sumber : Dinas Pariwisata Kota Medan

Source : *Tourism Service of Medan Municipality*

Tabel/Table 7.3 Banyaknya Pengunjung Kolam Renang Deli Dan Karcis Yang Terjual Menurut Bulan Tahun 2015-2021
Number of Deli Swimming Pool Visitor and Ticket Sold by Month 2015-2021

Tahun/Bulan <i>Year/Month</i>	Pengunjung <i>Visitor</i>	Nilai Karcis Terjual <i>Value Ticket Sold (Rp)</i>
(1)	(2)	(3)
Januari/ <i>January</i>
Februari/ <i>February</i>
Maret/ <i>March</i>
April/ <i>April</i>
Mei/ <i>May</i>
Juni/ <i>June</i>
Juli/ <i>July</i>
Agustus/ <i>August</i>
September/ <i>September</i>
Oktober/ <i>October</i>
Nopember/ <i>November</i>
Desember/ <i>December</i>
Jumlah/Total		
	2021	...
	2020	...
	2019	...
	2018	...
	2017	1 109 213 000
	2016	1 212 689 000
	2015	851 578 000

Sumber : Kolam Renang Deli Medan

Source : *Deli Swimming Pool of Medan Municipality*

Tabel/Table 7.4 Tempat Hiburan Berijin Dirinci Menurut Jenisnya Dan Kecamatan Tahun 2021
Number of Places of Entertainment Licensed by Type of Place and Subdistrict 2021

Tahun/Kecamatan Year/Subdistrict	Jenis Tempat Hiburan/Kind of Place				
	Kolam Renang <i>Swimming Pool</i>	Permainan Ketangkasan <i>Games</i>	Diskotik <i>Discotic</i>	Kafe/ <i>Cafe</i>	
(1)	(2)	(3)	(4)	(5)	
1. Medan Tuntungan	1	-	-	-	
2. Medan Johor	-	-	-	-	
3. Medan Amplas	-	-	-	-	
4. Medan Denai	-	-	-	-	
5. Medan Area	-	-	1	-	
6. Medan Kota	2	-	1	1	
7. Medan Maimun	-	-	5	6	
8. Medan Polonia	-	-	1	4	
9. Medan Baru	3	-	2	5	
10. Medan Selayang	3	-	7	4	
11. Medan Helvetia	5	-	-	2	
12. Medan Barat	2	-	1	8	
13. Medan Petisah	1	-	2	7	
14. Medan Sunggal	1	-	-	-	
15. Medan Timur	1	-	-	4	
16. Medan Perjuangan	-	-	-	-	
17. Medan Tembung	-	-	-	-	
18. Medan Deli	-	-	-	-	
19. Medan Labuhan	-	-	-	-	
20. Medan Marelan	4	-	1	-	
21. Medan Belawan	-	-	-	-	
Medan	2021	23	0	21	41
	2020	45	57	19	8
	2019	-	-	-	-
	2018	10	25	4	243
	2017	13	38	1	-
	2016	13	38	1	-
	2015	9	46	1	-

Sumber : Dinas Pariwisata Kota Medan

Source : *Tourism Service of Medan Municipality*

<https://medankota.bps.go.id>

Lanjutan Tabel / Continued Table 7.4

Tahun/Kecamatan Year/Subdistrict	Jenis Tempat Hiburan/Kind of Place					
	Karaoke Karaoke	Live Music Life Music	Bilyard Bilyard	Panti Pijat Mesages	Rekreasi Recreation	
(1)	(6)	(7)	(8)	(9)	(10)	
1. Medan Tuntungan	1	-	-	-	-	
2. Medan Johor	2	-	-	1	1	
3. Medan Amplas	-	-	-	2	-	
4. Medan Denai	-	-	-	22	-	
5. Medan Area	1	-	-	14	1	
6. Medan Kota	2	-	-	3	1	
7. Medan Maimun	7	-	-	7	-	
8. Medan Polonia	-	-	-	2	-	
9. Medan Baru	4	-	-	-	2	
10. Medan Selayang	-	-	-	7	-	
11. Medan Helvetia	2	-	-	1	1	
12. Medan Barat	7	-	-	11	1	
13. Medan Petisah	5	-	-	15	6	
14. Medan Sunggal	3	-	-	7	2	
15. Medan Timur	2	-	-	8	6	
16. Medan Perjuangan	-	-	-	6	-	
17. Medan Tembung	-	-	-	5	-	
18. Medan Deli	1	-	-	7	1	
19. Medan Labuhan	-	-	-	-	-	
20. Medan Marelan	3	-	-	3	3	
21. Medan Belawan	1	-	-	-	1	
Medan	2021	41	0	0	121	26
	2020	45	79	26	0	22
	2019	-	-	-	-	-
	2018	112	42	12	141	8
	2017	63	24	18	60	58
	2016	63	24	18	60	58
	2015	59	27	14	44	19

Sumber : Dinas Pariwisata Kota Medan

Source : Tourism Service of Medan Municipality

Lanjutan Tabel / *Continued Table 7.4*

Tahun/Kecamatan <i>Year/Subdistrict</i>	<i>Jenis Tempat Hiburan/ Kind of Place</i>				
	Panti Mandi Uap <i>Spa</i>	Kolam Pancing	Bowling <i>Bowling</i>	Senam <i>Fitness</i>	Bioskop <i>Theater</i>
(1)	(11)	(12)	(13)	(14)	(15)
1. Medan Tuntungan	-	-	-	-	-
2. Medan Johor	1	-	-	4	-
3. Medan Amplas	-	-	-	2	-
4. Medan Denai	-	-	-	2	-
5. Medan Area	-	-	-	1	1
6. Medan Kota	-	-	-	2	-
7. Medan Maimun	6	-	-	1	2
8. Medan Polonia	-	-	-	2	3
9. Medan Baru	-	-	-	3	1
10. Medan Selayang	-	-	-	4	1
11. Medan Helvetia	8	-	-	1	1
12. Medan Barat	7	-	-	1	1
13. Medan Petisah	8	-	-	1	2
14. Medan Sunggal	9	-	-	-	-
15. Medan Timur	3	-	-	2	1
16. Medan Perjuangan	1	-	-	2	-
17. Medan Tembung	1	-	-	2	-
18. Medan Deli	-	-	-	-	-
19. Medan Labuhan	-	-	-	-	-
20. Medan Marelan	-	-	-	1	-
21. Medan Belawan	-	-	-	-	-
Medan 2021	44	0	0	31	13
2020	0	35	0	25	13
2019	-	-	-	-	-
2018	109	-	5	24	5
2017	62	-	1	24	-
2016	62	-	-	24	-
2015	48	-	1	12	5

Sumber : Dinas Pariwisata Kota Medan

Source : *Tourism Service of Medan Municipality*

Tabel/Table 7.5 Sarana Pariwisata Dirinci Menurut Jenisnya Dan Kecamatan Tahun 2021
Number of Places of Entertainment Licensed by Type of Place and Subdistrict 2021

Tahun/Kecamatan Year/Subdistrict	Jenis Sarana Pariwisata			
	Hotel Melati Melati Class	Hotel Bintang Star Class	Salon Kecantikan Beauty Salon	
(1)	(2)	(3)	(4)	
1. Medan Tuntungan	37	1	-	
2. Medan Johor	1	-	-	
3. Medan Amplas	3	-	-	
4. Medan Denai	-	-	-	
5. Medan Area	13	-	-	
6. Medan Kota	10	14	-	
7. Medan Maimun	4	4	-	
8. Medan Polonia	1	3	-	
9. Medan Baru	45	8	-	
10. Medan Selayang	30	-	-	
11. Medan Helvetia	10	2	-	
12. Medan Barat	3	4	-	
13. Medan Petisah	47	12	-	
14. Medan Sunggal	34	6	-	
15. Medan Timur	10	5	-	
16. Medan Perjuangan	-	-	-	
17. Medan Tembung	7	-	-	
18. Medan Deli	1	-	-	
19. Medan Labuhan	-	-	-	
20. Medan Marelan	-	-	-	
21. Medan Belawan	2	1	-	
Medan	2021	258	60	-
	2020	-	-	-
	2019	166	65	626
	2018	169	65	587

Sumber : Dinas Pariwisata Kota Medan

Source : *Tourism Service of Medan Municipality*

Lanjutan Tabel / *Continued Table 7.5*

Tahun/Kecamatan <i>Year/Subdistrict</i>	<i>Jenis Sarana Pariwisata</i>		
	Rumah Makan	<i>Bar Bar</i>	<i>Restoran Restaurant</i>
(1)	(5)	(6)	(7)
1. Medan Tuntungan
2. Medan Johor
3. Medan Amplas
4. Medan Denai
5. Medan Area
6. Medan Kota
7. Medan Maimun
8. Medan Polonia
9. Medan Baru
10. Medan Selayang
11. Medan Helvetia
12. Medan Barat
13. Medan Petisah
14. Medan Sunggal
15. Medan Timur
16. Medan Perjuangan
17. Medan Tembung
18. Medan Deli
19. Medan Labuhan
20. Medan Marelan
21. Medan Belawan
Medan	2021
	2020
	2019
	2018	807	334
	2017	780	234

Sumber : Dinas Pariwisata Kota Medan

Source : *Tourism Service of Medan Municipality*

Tabel/Table 7.6 Jumlah Biro Perjalanan Wisata (BPW) dan Agen Perjalanan Wisata (APW) Menurut Kecamatan Tahun 2021
Number of Travel Agencies and Travel Agents according to District in year 2021

Tahun/Kecamatan Year/Subdistrict	BPW	APW	Total	
(1)	(2)	(3)	(4)	
1. Medan Tuntungan	-	-	-	
2. Medan Johor	7	-	-	
3. Medan Amplas	9	-	-	
4. Medan Denai	2	-	-	
5. Medan Area	12	-	-	
6. Medan Kota	4	-	-	
7. Medan Maimun	17	-	-	
8. Medan Polonia	-	-	-	
9. Medan Baru	3	1	-	
10. Medan Selayang	11	-	-	
11. Medan Helvetia	3	-	-	
12. Medan Barat	2	-	-	
13. Medan Petisah	2	-	-	
14. Medan Sunggal	16	-	-	
15. Medan Timur	14	1	-	
16. Medan Perjuangan	-	-	-	
17. Medan Tembung	9	-	-	
18. Medan Deli	1	-	-	
19. Medan Labuhan	1	-	-	
20. Medan Marelan	2	-	-	
21. Medan Belawan	2	-	-	
Medan	2021	117	2	-
	2020	-	-	-
	2019	532	70	24
	2018	532	70	24

Sumber : Dinas Pariwisata Kota Medan

Source : Tourism Service of Medan Municipality

Tabel/Table 7.7 Jumlah Event Organizer (EO) Menurut Kecamatan Tahun 2021
Number of Event Organizer (EO) According to the Subdistrict in 2021

Kecamatan/Subdistrict	2021
(1)	(2)
1. Medan Tuntungan	...
2. Medan Johor	...
3. Medan Amplas	...
4. Medan Denai	...
5. Medan Area	...
6. Medan Kota	...
7. Medan Maimun	...
8. Medan Polonia	...
9. Medan Baru	...
10. Medan Selayang	...
11. Medan Helvetia	...
12. Medan Barat	...
13. Medan Petisah	...
14. Medan Sunggal	...
15. Medan Timur	...
16. Medan Perjuangan	...
17. Medan Tembung	...
18. Medan Deli	...
19. Medan Labuhan	...
20. Medan Marelan	...
21. Medan Belawan	...
Medan	2021
	2020
	2019
	2018
	2017
	24
	24

Sumber : Dinas Pariwisata Kota Medan

Source : *Tourism Service of Medan Municipality*

Tabel/Table 7.8 Daftar Nama Objek Wisata Menurut Lokasi di Kota Medan
List of Tourist Attraction by Location at Medan Municipality

Nama Objek Wisata <i>Tourist Attraction Name</i>	Jenis Objek Wisata <i>Type of Tourist Attraction</i>	Lokasi <i>Location</i>	
		Kecamatan <i>Subdistrict</i>	Kelurahan <i>Village</i>
(1)	(2)	(3)	(4)
Istana Maimun	Destinasi Wisata	Medan Maimun	Aur
Tjong A Fie Mansion	Destinasi Wisata	Medan Barat	Kesawan
Situs Kota China	Destinasi Wisata	Medan Marelan	Paya Pasir
Mesjid Raya Al Mashun	Destinasi Wisata	Medan Kota	Mesjid
Graha Maria Annai Velangkani	Destinasi Wisata	Medan Tuntungan	Tanjung Selamat
Rahmat International Wildlife Museum Dan Galeri	Destinasi Wisata	Medan Baru	Petisah Hulu
Danau Siombak	Destinasi Wisata	Medan Marelan	Paya Pasir
Medan Zoo	Destinasi Wisata	Medan Tuntungan	Simalingkar B
Taman Edukasi Avros Rispa	Destinasi Wisata	Medan Polonia	Kampung Baru
Penangkaran Buaya Asam Kumbang	Destinasi Wisata	Medan Selayang	Asam Kumbang
Ekowisata Mangrove Sicanang	Destinasi Wisata	Medan Belawan	Belawan Sicanang
Museum Perkebunan Rispa	Destinasi Wisata	Medan Baru	Kampung Baru
Taman Budaya Sumatera Utara	Objek Wisata Budaya	Medan Timur	Gaharu
Rumah Adat Karo Siwaluh Jabu	Objek Wisata Budaya	Medan Selayang	Sempakata
Pekan Raya Sumatera Utara	Objek Wisata Budaya	Medan Helvetia	Sei Sikambang C li
Little India	Objek Wisata Budaya	Medan Petisah	Petisah Tengah
Stasiun Kereta Api Medan	Objek Wisata Sejarah	Medan Barat	Kesawan
Makam Datuk Darah Putih	Objek Wisata Sejarah	Medan Polonia	Aur
Makam Datuk Kota Bangun	Objek Wisata Sejarah	Medan Deli	Kota Bangun
Tugu Ahmad Yani	Objek Wisata Sejarah	Medan Maimun	Jati
Tugu Guru Patimpus	Objek Wisata Sejarah	Medan Petisah	Petisah Tengah

Lanjutan Tabel/*Continued Table 7.8*

Nama Objek Wisata <i>Tourist Attraction Name</i>	Jenis Objek Wisata <i>Type of Tourist Attraction</i>	Lokasi <i>Location</i>	
		Kecamatan <i>Subdistrict</i>	Kelurahan <i>Village</i>
(1)	(2)	(3)	(4)
Tugu Apollo	Objek Wisata Sejarah	Medan Perjuangan	Pandau Hilir
Tugu Sisingamangaraja	Objek Wisata Sejarah	Medan Kota	Teladan Barat
Menara Air Pdam Tirtanadi	Objek Wisata Sejarah	Medan Kota	Pasar Baru
Gedung Pt. Pp London Sumatera Indonesia	Objek Wisata Sejarah	Medan Barat	Kesawan
Gedung Balai Kota	Objek Wisata Sejarah	Medan Barat	Kesawan
Gedung Bank Mandiri Medan	Objek Wisata Sejarah	Medan Barat	Kesawan
Gedung Bank Indonesia	Objek Wisata Sejarah	Medan Barat	Kesawan
Titi Gantung Medan	Objek Wisata Sejarah	Medan Barat	Kesawan
Hotel Dharma Deli	Objek Wisata Sejarah	Medan Barat	Kesawan
Restoran Tip-Top	Objek Wisata Sejarah	Medan Barat	Kesawan
Rumah Dinas Walikota Medan	Objek Wisata Sejarah	Medan Maimun	Jati
Rumah Dinas Gubernur Sumatera Utara	Objek Wisata Sejarah	Medan Polonia	Anggrung
Kantor Gubernur Sumatera Utara	Objek Wisata Sejarah	Medan Polonia	Madras Hulu
Kantor Pt. Telkom	Objek Wisata Sejarah	Medan Barat	Kesawan
Kantor Pos Medan	Objek Wisata Sejarah	Medan Barat	Kesawan
Kantor Dinas Pariwisata Kota Medan	Objek Wisata Sejarah	Medan Timur	Gang Buntu
Ex. Kantor Dinas Kebudayaan & Pariwisata Sumut	Objek Wisata Sejarah	Medan Barat	Kesawan
Kantor Ptpn Iv	Objek Wisata Sejarah	Medan Maimun	Hamdan
Gedung Asuransi Jasindo	Objek Wisata Sejarah	Medan Barat	Kesawan
Rs. Pirngadi	Objek Wisata Sejarah	Medan Timur	Perintis
Rs. Putri Hijau	Objek Wisata Sejarah	Medan Barat	Kesawan
Rs. Tembakau Deli	Objek Wisata Sejarah	Medan Barat	Kesawan
Stasiun Kereta Api Labuhan	Objek Wisata Sejarah	Medan Labuhan	Pekan Labuhan

Lanjutan Tabel/*Continued Table 7.8*

Nama Objek Wisata <i>Tourist Attraction Name</i>	Jenis Objek Wisata <i>Type of Tourist Attraction</i>	Lokasi <i>Location</i>	
		Kecamatan <i>Subdistrict</i>	Kelurahan <i>Village</i>
(1)	(2)	(3)	(4)
Cerobong Pabrik Deli Kley	Cerobong Pabrik Deli Kley	Cerobong Pabrik Deli Kley	Cerobong Pabrik Deli Kley
Jembatan Kebajikan	Jembatan Kebajikan	Jembatan Kebajikan	Jembatan Kebajikan
Kolam Renang Paradiso	Kolam Renang Paradiso	Kolam Renang Paradiso	Kolam Renang Paradiso
Mesjid Gang Bengkok	Mesjid Gang Bengkok	Mesjid Gang Bengkok	Mesjid Gang Bengkok
Kuil Shri Mariamman	Kuil Shri Mariamman	Kuil Shri Mariamman	Kuil Shri Mariamman
Wihara Gunung Timur	Wihara Gunung Timur	Wihara Gunung Timur	Wihara Gunung Timur
Mesjid Al Osmani	Mesjid Al Osmani	Mesjid Al Osmani	Mesjid Al Osmani
Gereja Gpib Immanuel	Gereja Gpib Immanuel	Gereja Gpib Immanuel	Gereja Gpib Immanuel
Gereja Hkbp Sudirman	Gereja Hkbp Sudirman	Gereja Hkbp Sudirman	Gereja Hkbp Sudirman
Gereja Katedral Santa Maria	Gereja Katedral Santa Maria	Gereja Katedral Santa Maria	Gereja Katedral Santa Maria
Vihara Labuhan	Vihara Labuhan	Vihara Labuhan	Vihara Labuhan
Pura Agung Raksa Buana	Pura Agung Raksa Buana	Pura Agung Raksa Buana	Pura Agung Raksa Buana
Museum Sumatera Utara	Museum Sumatera Utara	Museum Sumatera Utara	Museum Sumatera Utara
Museum Perjuangan Tni	Museum Perjuangan Tni	Museum Perjuangan Tni	Museum Perjuangan Tni
Museum Uang Sumatera	Museum Uang Sumatera	Museum Uang Sumatera	Museum Uang Sumatera
Taman Cadika	Taman Cadika	Taman Cadika	Taman Cadika
Taman Beringin	Taman Beringin	Taman Beringin	Taman Beringin
Taman Gajah Mada	Taman Gajah Mada	Taman Gajah Mada	Taman Gajah Mada
Taman Ahmad Yani	Taman Ahmad Yani	Taman Ahmad Yani	Taman Ahmad Yani

<https://medankota.bps.go.id>

Lanjutan Tabel/*Continued Table 7.8*

Nama Objek Wisata <i>Tourist Attraction Name</i>	Jenis Objek Wisata <i>Type of Tourist Attraction</i>	Lokasi <i>Location</i>	
		Kecamatan <i>Subdistrict</i>	Kelurahan <i>Village</i>
(1)	(2)	(3)	(4)
Taman Kebun Bunga Tjong Yong Hian	Objek Wisata Buatan	Medan Petisah	Petisah Tengah
Taman Budaya Sumatera Utara	Objek Wisata Buatan	Medan Timur	Gaharu
Taman Teladan	Objek Wisata Buatan	Medan Kota	Teladan Barat
Kampoeng Selfie	Objek Wisata Buatan	Medan Polonia	Anggrung
Rajasyah Outbound & Edu Centre	Objek Wisata Buatan	Medan Tuntungan	Namu Gajah
Billy & Lily Preschool & Indoor Playground	Objek Wisata Buatan	Medan Johor	Pangkalan Masyhur
Focal Point Medan	Objek Wisata Belanja	Medan Sunggal	Asam Kumbang
Berastagi Pasar Buah	Objek Wisata Belanja	Medan Polonia	Aur
Ramayana Pringgan	Objek Wisata Belanja	Medan Baru	Babura
Markisa Noerlen	Objek Wisata Belanja	Medan Baru	Babura
Millenium Ict Center Medan	Objek Wisata Belanja	Medan Helvetia	Dwikora
Mall Center Point	Objek Wisata Belanja	Medan Timur	Gg. Buntu
Pajak Ikan	Objek Wisata Belanja	Medan Barat	Kesawan
Deli Park Mall	Objek Wisata Belanja	Medan Barat	Kesawan
Yuki Simpang Raya	Objek Wisata Belanja	Medan Kota	Kotamatsum Iii
Berastagi Supermarket Tiara	Objek Wisata Belanja	Medan Polonia	Madras Hulu
Sun Plaza	Objek Wisata Belanja	Medan Polonia	Madras Hulu
Yuki Sukaramai	Objek Wisata Belanja	Medan Deli	Tegal Sari Mandala I
Palladium Mall	Objek Wisata Belanja	Medan Petisah	Petisah Tengah
Mall Cambridge City Square	Objek Wisata Belanja	Medan Petisah	Petisah Tengah
Thamrin Plaza	Objek Wisata Belanja	Medan Area	Sei Rengas Ii
Manhattan Times Square	Objek Wisata Belanja	Medan Sunggal	Sei Sikambang B
Plaza Medan Fair	Objek Wisata Belanja	Medan Petisah	Sekip

lanjutan Tabel/*Continued Table 7.8*

Nama Objek Wisata <i>Tourist Attraction Name</i>	Jenis Objek Wisata <i>Type of Tourist Attraction</i>	Lokasi <i>Location</i>	
		Kecamatan <i>Subdistrict</i>	Kelurahan <i>Village</i>
(1)	(2)	(3)	(4)
Lippo Plaza Medan	Objek Wisata Belanja	Medan Polonia	Suka Damai
Pasar Sukaramai	Objek Wisata Belanja	Medan Area	Sukaramai li
Ringroad City Walks	Objek Wisata Belanja	Medan Sunggal	Sunggal
Suzuya Marelan Plaza	Objek Wisata Belanja	Medan Marelan	Tanah Enam Ratus
Yuki Sukaramai	Objek Wisata Belanja	Medan Deli	Tegal Sari Mandala 1
Ucok Durian Tanjung	Objek Wisata Belanja	Medan Kota	Teladan Barat
Ramayana Teladan	Objek Wisata Belanja	Medan Kota	Teladan Barat

Sumber : Dinas Pariwisata Kota Medan

Source : *Tourism Service of Medan Municipality*

Tabel/Table 7.9 Jumlah Wisatawan Mancanegara dan Domestik di Kota Medan, 2013 – 2021
List Number of International and Domestic Visitors in Medan Municipality, 2013 - 2021

Tahun Year	Wisatawan Visitors		Jumlah Total
	Mancanegara International	Domestic Domestic	
(1)	(2)	(3)	(4)
2013	233 998	-	233 998
2014	243 641	-	243 641
2015	205 926	-	205 926
2016	177 180	-	177 180
2017	229 035	-	229 035
2018	221 185	-	221 185
2019
2020
2021

Sumber : Dinas Pariwisata Kota Medan

Source : *Tourism Service of Medan Municipality*

08

SISTEM NERACA REGIONAL SYSTEM OF REGIONAL ACCOUNTS

PDRB ADHK 2010 menurut Lapangan Usaha Tahun 2019 di Kota Medan adalah 156.780.580 jt rupiah dengan Laju Pertumbuhan 5,93%.



penyumbang terbesar PDRB ADHK 2010 Menurut Lapangan Usahan Tahun 2019 di Kota Medan adalah sektor Perdagangan Besar dan Eceran; Reparasi Mobil dan Sepeda Motor sebesar 40.847.510 juta rupiah.

Perencanaan pembangunan ekonomi, memerlukan bermacam data statistik sebagai dasar berpijak dalam menentukan strategi kebijakan, agar sasaran pembangunan dapat dicapai dengan tepat. Strategi dan kebijakan yang telah diambil pada masa-masa lalu perlu dimonitor dan dievaluasi hasil-hasilnya. Berbagai data statistik yang bersifat kuantitatif diperlukan untuk memberikan gambaran tentang keadaan pada masa yang lalu dan masa kini, serta sasaran-sasaran yang akan dicapai pada masa yang akan datang.

Pada hakekatnya, pembangunan ekonomi adalah serangkaian usaha dan kebijakan yang bertujuan untuk meningkatkan taraf hidup masyarakat, memperluas lapangan kerja, pemeratakan distribusi pendapatan masyarakat, meningkatkan hubungan ekonomi regional dan melalui pergeseran kegiatan ekonomi dari sektor primer ke sektor sekunder dan tersier. Dengan perkataan lain arah dari pembangunan ekonomi adalah mengusahakan agar pendapatan masyarakat naik, disertai dengan tingkat pemerataan yang sebaik mungkin.

Economic development planning, requiring a variety of data in determining the policy strategy, so the goals of development can be achieved with the right. Evaluated and monitored should be done to the strategies and policies that have been taken during the past need. Various quantitative statistical data needed to provide an overview of the situation in the past and present, as well as targeted objectives to be achieved in the future.

Basically, economic development is a series of efforts and policies which intends to improve people's lives, expanding employment, equalize income distribution, increase the regional economic through the shift of economic activity from the primary sector to the secondary and tertiary sectors. In other words the direction of economic development is to keep people's incomes rise, accompanied by a level of equalization as possible.

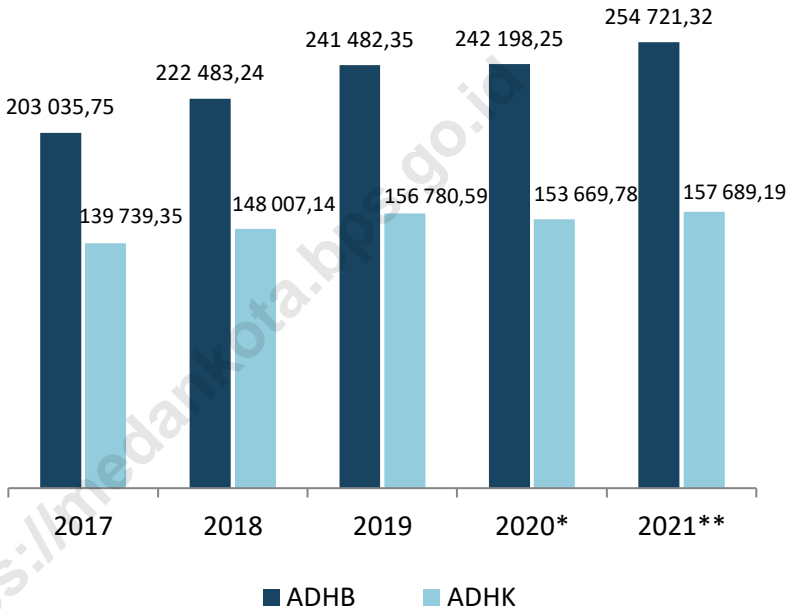
PDRB Kota Medan menurut lapangan usaha dirinci menjadi 17 lapangan usaha dan sebagian besar lapangan usaha dirinci lagi menjadi sublapangan usaha. Pemecahan menjadi sublapangan usaha atau sublapangan usaha ini disesuaikan dengan Klasifikasi Baku Lapangan Usaha Indonesia (KBLI) 2009. Perkembangan setiap lapangan usaha diuraikan di bawah ini.

Tahun 2021, nilai PDRB ADHB lapangan usaha Perdagangan Besar dan Eceran; Reparasi Mobil dan Sepeda Motor mencapai 66,29 triliun rupiah, sedangkan nilai PDRB ADHK 2010 mencapai 41,68 triliun rupiah. Lapangan usaha ini memberi kontribusi paling besar terhadap pembentukan PDRB total Kota Medan, yaitu sebesar 26,02 persen. Angka ini meningkat dibandingkan tahun lalu yang sebesar 25,71 persen. Laju pertumbuhannya meningkat dari -1,82 persen tahun 2020 menjadi 3,91 persen tahun 2021.

Gross Regional Domestic Product (GRDP) of Medan municipality by industry are specified into 17 fields of business and most of the categories will be further specified into subcategories or subfield. The elaboration of subfield is based on the Indonesian Standard Industrial Classification (ISIC) 2009. The explanation of every field of business are described below.

In 2021, GRDP value at current market prices of Wholesale and retail trade; Repair of Motor Vehicle and motorcycles reached 66,29 trillion rupiahs, while at constant prices 2010 it reached 41,68 trillion rupiahs. This business field gave the highest contribution to total GRDP of Medan Municipality that reached 26,02 percent in 2021, increased from 25,71 percent in 2020. While the growth rate increase from -1,82 percent in 2020 to 3,91 percent in 2021.

Gambar/Figures 8.1 PDRB Kota Medan Atas Dasar Harga Berlaku dan Atas Dasar Harga Konstan 2010 Tahun 2017-2021 (Milyar Rupiah)
Gross Regional Domestic Product at Current Market Prices and at 2010 Constant Market Price in Medan Municipality (billion rupiahs), 2017–2021



* Angka sementara/ Preliminary Figures

** Angka sangat sementara/ Very Preliminary Figures

Sumber : BPS Kota Medan

Source : BPS-Medan Municipality

**8.1 PRODUK DOMESTIK REGIONAL BRUTO KOTA MEDAN
GROSS REGIONAL DOMESTIC PRODUCT OF MEDAN MUNICIPALITY**

Tabel/Table 8.1 Produk Domestik Regional Bruto Atas Dasar Harga Berlaku Menurut Lapangan Usaha di Kota Medan (Miliar rupiah), 2017-2021
Gross Regional Domestic Product at Current Market Prices by Industry in Medan Municipality (Billion rupiahs), 2017-2021

Produk Domestik Regiruto/Lapangan Usaha		2017
<i>Industrial Origin</i>		
	(1)	(2)
A	Pertanian, Kehutanan, dan Perikanan / <i>Agriculture, Forestry and Fishing</i>	2 536,7
B	Pertambangan dan Penggalian / <i>Mining and Quarrying</i>	2,3
C	Industri Pengolahan / <i>Manufacturing</i>	30 133,9
D	Pengadaan Listrik dan Gas / <i>Electricity and Gas</i>	194,6
E	Pengadaan Air, Pengelolaan Sampah, Limbah dan Daur Ulang / <i>Water supply, Sewerage, Waste Management and Remediation Activities</i>	400,7
F	Konstruksi / <i>Construction</i>	39 045,1
G	Perdagangan Besar dan Eceran; Reparasi Mobil dan Sepeda Motor / <i>Wholesale and Retail Trade; Repair of Motor Vehicles and Motorcycles</i>	50 034,5
H	Transportasi dan Pergudangan / <i>Transportation and Storage</i>	12 914,6
I	Penyediaan Akomodasi dan Makan Minum / <i>Accommodation and Food Service Activities</i>	6 233,1
J	Informasi dan Komunikasi / <i>Information and Communication</i>	10 362,9
K	Jasa Keuangan dan Asuransi / <i>Financial and Insurance Activities</i>	13 546,8
L	Real Estat / <i>Real Estate Activities</i>	17 790,1
M,N	Jasa Perusahaan / <i>Business Activities</i>	5 254,7
O	Administrasi Pemerintahan, Pertahanan dan Jaminan Sosial Wajib / <i>Public Administration and Defence; Compulsory Social Security</i>	3 709,2
P	Jasa Pendidikan / <i>Education</i>	5 225,3
Q	Jasa Kesehatan dan Kegiatan Sosial / <i>Human Health and Social Work Activities</i>	3 292,3
R,S,T,U	Jasa lainnya / <i>Other Services Activities</i>	2 358,9
Produk Domestik Regional Bruto		203 035,7
Gross Regional Domestic Product		

Sumber : BPS Kota Medan

Source : BPS-Medan Municipality

Lanjutan Tabel/*Continued Table 8.1*

Lapangan Usaha <i>Industrial Origin</i>		2018
(1)		(3)
A	Pertanian, Kehutanan, dan Perikanan / <i>Agriculture, Forestry and Fishing</i>	2 714,3
B	Pertambangan dan Penggalian / <i>Mining and Quarrying</i>	2,4
C	Industri Pengolahan / <i>Manufacturing</i>	32 497,4
D	Pengadaan Listrik dan Gas / <i>Electricity and Gas</i>	211,1
E	Pengadaan Air, Pengelolaan Sampah, Limbah dan Daur Ulang / <i>Water supply, Sewerage, Waste Management and Remediation Activities</i>	435,6
F	Konstruksi / <i>Construction</i>	42 986,7
G	Perdagangan Besar dan Eceran; Reparasi Mobil dan Sepeda Motor / <i>Wholesale and Retail Trade; Repair of Motor Vehicles and Motorcycles</i>	55 538,1
H	Transportasi dan Pergudangan / <i>Transportation and Storage</i>	14 012,1
I	Penyediaan Akomodasi dan Makan Minum / <i>Accommodation and Food Service Activities</i>	6 730,3
J	Informasi dan Komunikasi / <i>Information and Communication</i>	11 403,9
K	Jasa Keuangan dan Asuransi / <i>Financial and Insurance Activities</i>	14 266,9
L	Real Estat / <i>Real Estate Activities</i>	19 850,1
M,N	Jasa Perusahaan / <i>Business Activities</i>	5 758,8
O	Administrasi Pemerintahan, Pertahanan dan Jaminan Sosial Wajib / <i>Public Administration and Defence; Compulsory Social Security</i>	4 051,9
P	Jasa Pendidikan / <i>Education</i>	5 688,7
Q	Jasa Kesehatan dan Kegiatan Sosial / <i>Human Health and Social Work Activities</i>	3 741,3
R,S,T,U	Jasa lainnya / <i>Other Services Activities</i>	2 593,7
Produk Domestik Regional Bruto Gross Regional Domestic Product		222 483,2

Sumber : BPS Kota Medan
 Source : BPS-Medan Municipality

Lanjutan Tabel/*Continued Table 8.1*

Lapangan Usaha <i>Industrial Origin</i>		2019
(1)		(4)
A	Pertanian, Kehutanan, dan Perikanan / <i>Agriculture, Forestry and Fishing</i>	2 692,1
B	Pertambangan dan Penggalian / <i>Mining and Quarrying</i>	2,4
C	Industri Pengolahan / <i>Manufacturing</i>	34 414,5
D	Pengadaan Listrik dan Gas / <i>Electricity and Gas</i>	221,6
E	Pengadaan Air, Pengelolaan Sampah, Limbah dan Daur Ulang / <i>Water supply, Sewerage, Waste Management and Remediation Activities</i>	457,9
F	Konstruksi / <i>Construction</i>	46 722,9
G	Perdagangan Besar dan Eceran; Reparasi Mobil dan Sepeda Motor / <i>Wholesale and Retail Trade; Repair of Motor Vehicles and Motorcycles</i>	61 710,1
H	Transportasi dan Pergudangan / <i>Transportation and Storage</i>	15 395,3
I	Penyediaan Akomodasi dan Makan Minum / <i>Accommodation and Food Service Activities</i>	7 351,2
J	Informasi dan Komunikasi / <i>Information and Communication</i>	12 442,8
K	Jasa Keuangan dan Asuransi / <i>Financial and Insurance Activities</i>	14 668,1
L	Real Estat / <i>Real Estate Activities</i>	21 460,0
M,N	Jasa Perusahaan / <i>Business Activities</i>	6 463,4
O	Administrasi Pemerintahan, Pertahanan dan Jaminan Sosial Wajib / <i>Public Administration and Defence; Compulsory Social Security</i>	4 380,5
P	Jasa Pendidikan / <i>Education</i>	6 150,1
Q	Jasa Kesehatan dan Kegiatan Sosial / <i>Human Health and Social Work Activities</i>	4 119,5
R,S,T,U	Jasa lainnya / <i>Other Services Activities</i>	2 830,0
Produk Domestik Regional Bruto Gross Regional Domestic Product		241 482,3

Sumber : BPS Kota Medan

Source : BPS-Medan Municipality

Lanjutan Tabel/Continued Table 8.1

Lapangan Usaha <i>Industrial Origin</i>		2020*
(1)		(5)
A	Pertanian, Kehutanan, dan Perikanan / <i>Agriculture, Forestry and Fishing</i>	2 695,3
B	Pertambangan dan Penggalian / <i>Mining and Quarrying</i>	2,4
C	Industri Pengolahan / <i>Manufacturing</i>	34 186,4
D	Pengadaan Listrik dan Gas / <i>Electricity and Gas</i>	233,5
E	Pengadaan Air, Pengelolaan Sampah, Limbah dan Daur Ulang / <i>Water supply, Sewerage, Waste Management and Remediation Activities</i>	489,6
F	Konstruksi / <i>Construction</i>	45 610,7
G	Perdagangan Besar dan Eceran; Reparasi Mobil dan Sepeda Motor / <i>Wholesale and Retail Trade; Repair of Motor Vehicles and Motorcycles</i>	62 278,3
H	Transportasi dan Pergudangan / <i>Transportation and Storage</i>	14 136,3
I	Penyediaan Akomodasi dan Makan Minum / <i>Accommodation and Food Service Activities</i>	6 619,8
J	Informasi dan Komunikasi / <i>Information and Communication</i>	13 604,9
K	Jasa Keuangan dan Asuransi / <i>Financial and Insurance Activities</i>	14 547,5
L	Real Estat / <i>Real Estate Activities</i>	23 032,9
M,N	Jasa Perusahaan / <i>Business Activities</i>	6 721,6
O	Administrasi Pemerintahan, Pertahanan dan Jaminan Sosial Wajib / <i>Public Administration and Defence; Compulsory Social Security</i>	4 672,1
P	Jasa Pendidikan / <i>Education</i>	6 262,5
Q	Jasa Kesehatan dan Kegiatan Sosial / <i>Human Health and Social Work Activities</i>	4 221,9
R,S,T,U	Jasa lainnya / <i>Other Services Activities</i>	2 882,5
Produk Domestik Regional Bruto Gross Regional Domestic Product		242 198,2

Catatan : *Angka sementara
Notes : *Preliminary Figures
Sumber : BPS Kota Medan
Source : BPS-Medan Municipality

Lanjutan Tabel/*Continued Table 8.1*

Lapangan Usaha <i>Industrial Origin</i>		2021**
(1)		(6)
A	Pertanian, Kehutanan, dan Perikanan / <i>Agriculture, Forestry and Fishing</i>	2 502,9
B	Pertambangan dan Penggalian / <i>Mining and Quarrying</i>	2,5
C	Industri Pengolahan / <i>Manufacturing</i>	36 233,5
D	Pengadaan Listrik dan Gas / <i>Electricity and Gas</i>	249,5
E	Pengadaan Air, Pengelolaan Sampah, Limbah dan Daur Ulang / <i>Water supply, Sewerage, Waste Management and Remediation Activities</i>	507,7
F	Konstruksi / <i>Construction</i>	49 099,9
G	Perdagangan Besar dan Eceran; Reparasi Mobil dan Sepeda Motor / <i>Wholesale and Retail Trade; Repair of Motor Vehicles and Motorcycles</i>	66 287,2
H	Transportasi dan Pergudangan / <i>Transportation and Storage</i>	14 121,0
I	Penyediaan Akomodasi dan Makan Minum / <i>Accommodation and Food Service Activities</i>	6 544,3
J	Informasi dan Komunikasi / <i>Information and Communication</i>	14 537,5
K	Jasa Keuangan dan Asuransi / <i>Financial and Insurance Activities</i>	15 529,5
L	Real Estat / <i>Real Estate Activities</i>	23 713,7
M,N	Jasa Perusahaan / <i>Business Activities</i>	6 986,8
O	Administrasi Pemerintahan, Pertahanan dan Jaminan Sosial Wajib / <i>Public Administration and Defence; Compulsory Social Security</i>	4 761,2
P	Jasa Pendidikan / <i>Education</i>	6 468,6
Q	Jasa Kesehatan dan Kegiatan Sosial / <i>Human Health and Social Work Activities</i>	4 254,0
R,S,T,U	Jasa lainnya / <i>Other Services Activities</i>	2 921,6
Produk Domestik Regional Bruto Gross Regional Domestic Product		254 721,3

Catatan : **Angka sangat sementara

Notes : ** *Very Preliminary Figures*

Sumber : BPS Kota Medan

Source : *BPS-Medan Municipality*

Tabel/Table 8.2 Produk Domestik Regional Bruto Atas Dasar Harga Konstan 2010 Menurut Lapangan Usaha di Kota Medan (miliar rupiah), 2017-2021
Gross Regional Domestic Product at 2010 Constant Market Prices by Industry in Medan Municipality (billion rupiahs), 2017-2021

Lapangan Usaha <i>Industrial Origin</i>		2017
(1)		(2)
A	Pertanian, Kehutanan, dan Perikanan / <i>Agriculture, Forestry and Fishing</i>	1 511,5
B	Pertambangan dan Penggalian / <i>Mining and Quarrying</i>	1,8
C	Industri Pengolahan / <i>Manufacturing</i>	19 854,7
D	Pengadaan Listrik dan Gas / <i>Electricity and Gas</i>	155,3
E	Pengadaan Air, Pengelolaan Sampah, Limbah dan Daur Ulang / <i>Water supply, Sewerage, Waste Management and Remediation Activities</i>	243,2
F	Konstruksi / <i>Construction</i>	27 546,9
G	Perdagangan Besar dan Eceran; Reparasi Mobil dan Sepeda Motor / <i>Wholesale and Retail Trade; Repair of Motor Vehicles and Motorcycles</i>	36 330,5
H	Transportasi dan Pergudangan / <i>Transportation and Storage</i>	8 564,4
I	Penyediaan Akomodasi dan Makan Minum / <i>Accommodation and Food Service Activities</i>	3 549,6
J	Informasi dan Komunikasi / <i>Information and Communication</i>	8 980,4
K	Jasa Keuangan dan Asuransi / <i>Financial and Insurance Activities</i>	8 969,6
L	Real Estat / <i>Real Estate Activities</i>	10 775,3
M,N	Jasa Perusahaan / <i>Business Activities</i>	3 269,9
O	Administrasi Pemerintahan, Pertahanan dan Jaminan Sosial Wajib / <i>Public Administration and Defence; Compulsory Social Security</i>	2 263,7
P	Jasa Pendidikan / <i>Education</i>	4 105,0
Q	Jasa Kesehatan dan Kegiatan Sosial / <i>Human Health and Social Work Activities</i>	2 127,1
R,S,T,U	Jasa lainnya / <i>Other Services Activities</i>	1 490,5
Produk Domestik Regional Bruto Gross Regional Domestic Product		139 739,3

Sumber : BPS Kota Medan

Source : BPS-Medan Municipality

Lanjutan Tabel/Continued Table 8.2

SYSTEM OF REGIONAL ACCOUNTS

Lapangan Usaha <i>Industrial Origin</i>		2018
(1)		(3)
A	Pertanian, Kehutanan, dan Perikanan / <i>Agriculture, Forestry and Fishing</i>	1 545,2
B	Pertambangan dan Penggalian / <i>Mining and Quarrying</i>	1,9
C	Industri Pengolahan / <i>Manufacturing</i>	20 853,3
D	Pengadaan Listrik dan Gas / <i>Electricity and Gas</i>	162,7
E	Pengadaan Air, Pengelolaan Sampah, Limbah dan Daur Ulang / <i>Water supply, Sewerage, Waste Management and Remediation Activities</i>	262,6
F	Konstruksi / <i>Construction</i>	29 049,3
G	Perdagangan Besar dan Eceran; Reparasi Mobil dan Sepeda Motor / <i>Wholesale and Retail Trade; Repair of Motor Vehicles and Motorcycles</i>	38 498,3
H	Transportasi dan Pergudangan / <i>Transportation and Storage</i>	9 131,8
I	Penyediaan Akomodasi dan Makan Minum / <i>Accommodation and Food Service Activities</i>	3 782,2
J	Informasi dan Komunikasi / <i>Information and Communication</i>	9 762,9
K	Jasa Keuangan dan Asuransi / <i>Financial and Insurance Activities</i>	9 147,9
L	Real Estat / <i>Real Estate Activities</i>	11 567,8
M,N	Jasa Perusahaan / <i>Business Activities</i>	3 516,2
O	Administrasi Pemerintahan, Pertahanan dan Jaminan Sosial Wajib / <i>Public Administration and Defence; Compulsory Social Security</i>	2 457,7
P	Jasa Pendidikan / <i>Education</i>	4 360,2
Q	Jasa Kesehatan dan Kegiatan Sosial / <i>Human Health and Social Work Activities</i>	2 308,3
R,S,T,U	Jasa lainnya / <i>Other Services Activities</i>	1 599,0
Produk Domestik Regional Bruto <i>Gross Regional Domestic Product</i>		148 007,1

Sumber : BPS Kota Medan

Source : BPS-Medan Municipality

Lanjutan Tabel/*Continued Table* 8.2

Lapangan Usaha <i>Industrial Origin</i>		2019
(1)		(4)
A	Pertanian, Kehutanan, dan Perikanan / <i>Agriculture, Forestry and Fishing</i>	1 485,9
B	Pertambangan dan Penggalian / <i>Mining and Quarrying</i>	1,9
C	Industri Pengolahan / <i>Manufacturing</i>	21 728,2
D	Pengadaan Listrik dan Gas / <i>Electricity and Gas</i>	169,6
E	Pengadaan Air, Pengelolaan Sampah, Limbah dan Daur Ulang / <i>Water supply, Sewerage, Waste Management and Remediation Activities</i>	275,7
F	Konstruksi / <i>Construction</i>	31 263,2
G	Perdagangan Besar dan Eceran; Reparasi Mobil dan Sepeda Motor / <i>Wholesale and Retail Trade; Repair of Motor Vehicles and Motorcycles</i>	40 849,5
H	Transportasi dan Pergudangan / <i>Transportation and Storage</i>	9 693,3
I	Penyediaan Akomodasi dan Makan Minum / <i>Accommodation and Food Service Activities</i>	4 081,7
J	Informasi dan Komunikasi / <i>Information and Communication</i>	10 633,7
K	Jasa Keuangan dan Asuransi / <i>Financial and Insurance Activities</i>	9 337,9
L	Real Estat / <i>Real Estate Activities</i>	12 168,2
M,N	Jasa Perusahaan / <i>Business Activities</i>	3 722,6
O	Administrasi Pemerintahan, Pertahanan dan Jaminan Sosial Wajib / <i>Public Administration and Defence; Compulsory Social Security</i>	2 622,8
P	Jasa Pendidikan / <i>Education</i>	4 619,6
Q	Jasa Kesehatan dan Kegiatan Sosial / <i>Human Health and Social Work Activities</i>	2 416,3
R,S,T,U	Jasa lainnya / <i>Other Services Activities</i>	1 710,4
Produk Domestik Regional Bruto Gross Regional Domestic Product		156 780,6

Sumber : BPS Kota Medan

Source : BPS-Medan Municipality

Lanjutan Tabel/Continued Table 8.2

Lapangan Usaha <i>Industrial Origin</i>		2020*
	(1)	(5)
A	Pertanian, Kehutanan, dan Perikanan / <i>Agriculture, Forestry and Fishing</i>	1 473,3
B	Pertambangan dan Penggalian / <i>Mining and Quarrying</i>	1,8
C	Industri Pengolahan / <i>Manufacturing</i>	20 967,3
D	Pengadaan Listrik dan Gas / <i>Electrimunicipality and Gas</i>	179,6
E	Pengadaan Air, Pengelolaan Sampah, Limbah dan Daur Ulang / <i>Water supply, Sewerage, Waste Management and Remediation Activities</i>	293,8
F	Konstruksi / <i>Construction</i>	29 630,9
G	Perdagangan Besar dan Eceran; Reparasi Mobil dan Sepeda Motor / <i>Wholesale and Retail Trade; Repair of Motor Vehicles and Motorcycles</i>	40 106,9
H	Transportasi dan Pergudangan / <i>Transportation and Storage</i>	8 476,9
I	Penyediaan Akomodasi dan Makan Minum / <i>Accommodation and Food Service Activities</i>	3 662,1
J	Informasi dan Komunikasi / <i>Information and Communication</i>	11 594,0
K	Jasa Keuangan dan Asuransi / <i>Financial and Insurance Activities</i>	9 429,2
L	Real Estat / <i>Real Estate Activities</i>	12 710,1
M,N	Jasa Perusahaan / <i>Business Activities</i>	3 640,2
O	Administrasi Pemerintahan, Pertahanan dan Jaminan Sosial Wajib / <i>Public Administration and Defence; Compulsory Social Security</i>	2 696,4
P	Jasa Pendidikan / <i>Education</i>	4 689,8
Q	Jasa Kesehatan dan Kegiatan Sosial / <i>Human Health and Social Work Activities</i>	2 413,4
R,S,T,U	Jasa lainnya / <i>Other Services Activities</i>	1 704,3
Produk Domestik Regional Bruto Gross Regional Domestic Product		153 669,8

Catatan : *Angka sementara

Notes : *Preliminary Figures

Sumber : BPS Kota Medan

Source : BPS-Medan Municipality

Lanjutan Tabel/Continued Table 8.2

Lapangan Usaha <i>Industrial Origin</i>		2021**
(1)		(6)
A	Pertanian, Kehutanan, dan Perikanan / <i>Agriculture, Forestry and Fishing</i>	1 368,5
B	Pertambangan dan Penggalian / <i>Mining and Quarrying</i>	1,9
C	Industri Pengolahan / <i>Manufacturing</i>	21 013,7
D	Pengadaan Listrik dan Gas / <i>Electricity and Gas</i>	185,5
E	Pengadaan Air, Pengelolaan Sampah, Limbah dan Daur Ulang / <i>Water supply, Sewerage, Waste Management and Remediation Activities</i>	304,6
F	Konstruksi / <i>Construction</i>	31 041,0
G	Perdagangan Besar dan Eceran; Reparasi Mobil dan Sepeda Motor / <i>Wholesale and Retail Trade; Repair of Motor Vehicles and Motorcycles</i>	41 676,3
H	Transportasi dan Pergudangan / <i>Transportation and Storage</i>	8 250,8
I	Penyediaan Akomodasi dan Makan Minum / <i>Accommodation and Food Service Activities</i>	3 609,7
J	Informasi dan Komunikasi / <i>Information and Communication</i>	12 385,5
K	Jasa Keuangan dan Asuransi / <i>Financial and Insurance Activities</i>	9 770,4
L	Real Estat / <i>Real Estate Activities</i>	12 728,9
M,N	Jasa Perusahaan / <i>Business Activities</i>	3 630,6
O	Administrasi Pemerintahan, Pertahanan dan Jaminan Sosial Wajib / <i>Public Administration and Defence; Compulsory Social Security</i>	2 748,3
P	Jasa Pendidikan / <i>Education</i>	4 830,9
Q	Jasa Kesehatan dan Kegiatan Sosial / <i>Human Health and Social Work Activities</i>	2 415,7
R,S,T,U	Jasa lainnya / <i>Other Services Activities</i>	1 726,9
Produk Domestik Regional Bruto Gross Regional Domestic Product		157 689,2

Catatan : **Angka sangat sementara

Notes : **Very Preliminary Figures

umber : BPS Kota Medan

Source : BPS-Medan Municipality

SYSTEM OF REGIONAL ACCOUNTS

Tabel/Table 8.3 Distribusi Persentase Produk Domestik Regional Bruto Atas Dasar Harga Berlaku Menurut Lapangan Usaha di Kota Medan (persen), 2017-2021
Percentage Distribution of Gross Regional Domestic Product at Current Market Prices by Industry in Medan Municipality (percent), 2017-2021

Lapangan Usaha <i>Industrial Origin</i>		2017
(1)		(2)
A	Pertanian, Kehutanan, dan Perikanan / <i>Agriculture, Forestry and Fishing</i>	1,25
B	Pertambangan dan Penggalian / <i>Mining and Quarrying</i>	0,00
C	Industri Pengolahan / <i>Manufacturing</i>	14,84
D	Pengadaan Listrik dan Gas / <i>Electricity and Gas</i>	0,10
E	Pengadaan Air, Pengelolaan Sampah, Limbah dan Daur Ulang / <i>Water supply, Sewerage, Waste Management and Remediation Activities</i>	0,20
F	Konstruksi / <i>Construction</i>	19,23
G	Perdagangan Besar dan Eceran; Reparasi Mobil dan Sepeda Motor / <i>Wholesale and Retail Trade; Repair of Motor Vehicles and Motorcycles</i>	24,64
H	Transportasi dan Pergudangan / <i>Transportation and Storage</i>	6,36
I	Penyediaan Akomodasi dan Makan Minum / <i>Accommodation and Food Service Activities</i>	3,07
J	Informasi dan Komunikasi / <i>Information and Communication</i>	5,10
K	Jasa Keuangan dan Asuransi / <i>Financial and Insurance Activities</i>	6,67
L	Real Estat / <i>Real Estate Activities</i>	8,76
M,N	Jasa Perusahaan / <i>Business Activities</i>	2,59
O	Administrasi Pemerintahan, Pertahanan dan Jaminan Sosial Wajib / <i>Public Administration and Defence; Compulsory Social Security</i>	1,83
P	Jasa Pendidikan / <i>Education</i>	2,57
Q	Jasa Kesehatan dan Kegiatan Sosial / <i>Human Health and Social Work Activities</i>	1,62
R,S,T,U	Jasa lainnya / <i>Other Services Activities</i>	1,16
Produk Domestik Regional Bruto Gross Regional Domestic Product		100,00

Sumber : BPS Kota Medan
 Source : BPS-Medan Municipality

Lanjutan Tabel/*Continued Table 8.3*

Lapangan Usaha <i>Industrial Origin</i>		2018
(1)		(3)
A	Pertanian, Kehutanan, dan Perikanan / <i>Agriculture, Forestry and Fishing</i>	1,22
B	Pertambangan dan Penggalian / <i>Mining and Quarrying</i>	0,00
C	Industri Pengolahan / <i>Manufacturing</i>	14,61
D	Pengadaan Listrik dan Gas / <i>Electricity and Gas</i>	0,09
E	Pengadaan Air, Pengelolaan Sampah, Limbah dan Daur Ulang / <i>Water supply, Sewerage, Waste Management and Remediation Activities</i>	0,20
F	Konstruksi / <i>Construction</i>	19,32
G	Perdagangan Besar dan Eceran; Reparasi Mobil dan Sepeda Motor / <i>Wholesale and Retail Trade; Repair of Motor Vehicles and Motorcycles</i>	24,96
H	Transportasi dan Pergudangan / <i>Transportation and Storage</i>	6,30
I	Penyediaan Akomodasi dan Makan Minum / <i>Accommodation and Food Service Activities</i>	3,03
J	Informasi dan Komunikasi / <i>Information and Communication</i>	5,13
K	Jasa Keuangan dan Asuransi / <i>Financial and Insurance Activities</i>	6,41
L	Real Estat / <i>Real Estate Activities</i>	8,92
M,N	Jasa Perusahaan / <i>Business Activities</i>	2,59
O	Administrasi Pemerintahan, Pertahanan dan Jaminan Sosial Wajib / <i>Public Administration and Defence; Compulsory Social Security</i>	1,82
P	Jasa Pendidikan / <i>Education</i>	2,56
Q	Jasa Kesehatan dan Kegiatan Sosial / <i>Human Health and Social Work Activities</i>	1,68
R,S,T,U	Jasa lainnya / <i>Other Services Activities</i>	1,17
Produk Domestik Regional Bruto Gross Regional Domestic Product		100,00

Sumber : BPS Kota Medan
 Source : BPS-Medan Municipality

SYSTEM OF REGIONAL ACCOUNTS

Lanjutan Tabel/*Continued Table 8.3*

Lapangan Usaha <i>Industrial Origin</i>		2019
(1)		(4)
A	Pertanian, Kehutanan, dan Perikanan / <i>Agriculture, Forestry and Fishing</i>	1,11
B	Pertambangan dan Penggalian / <i>Mining and Quarrying</i>	0,00
C	Industri Pengolahan / <i>Manufacturing</i>	14,25
D	Pengadaan Listrik dan Gas / <i>Electricity and Gas</i>	0,09
E	Pengadaan Air, Pengelolaan Sampah, Limbah dan Daur Ulang / <i>Water supply, Sewerage, Waste Management and Remediation Activities</i>	0,19
F	Konstruksi / <i>Construction</i>	19,35
G	Perdagangan Besar dan Eceran; Reparasi Mobil dan Sepeda Motor / <i>Wholesale and Retail Trade; Repair of Motor Vehicles and Motorcycles</i>	25,55
H	Transportasi dan Pergudangan / <i>Transportation and Storage</i>	6,38
I	Penyediaan Akomodasi dan Makan Minum / <i>Accommodation and Food Service Activities</i>	3,04
J	Informasi dan Komunikasi / <i>Information and Communication</i>	5,15
K	Jasa Keuangan dan Asuransi / <i>Financial and Insurance Activities</i>	6,07
L	Real Estat / <i>Real Estate Activities</i>	8,89
M,N	Jasa Perusahaan / <i>Business Activities</i>	2,68
O	Administrasi Pemerintahan, Pertahanan dan Jaminan Sosial Wajib / <i>Public Administration and Defence; Compulsory Social Security</i>	1,81
P	Jasa Pendidikan / <i>Education</i>	2,55
Q	Jasa Kesehatan dan Kegiatan Sosial / <i>Human Health and Social Work Activities</i>	1,71
R,S,T,U	Jasa lainnya / <i>Other Services Activities</i>	1,17
Produk Domestik Regional Bruto Gross Regional Domestic Product		100,00

Sumber : BPS Kota Medan
 Source : BPS-Medan Municipality

Lanjutan Tabel/*Continued Table* 8.3

Lapangan Usaha <i>Industrial Origin</i>		2020*
(1)		(5)
A	Pertanian, Kehutanan, dan Perikanan / <i>Agriculture, Forestry and Fishing</i>	1,11
B	Pertambangan dan Penggalian / <i>Mining and Quarrying</i>	0,00
C	Industri Pengolahan / <i>Manufacturing</i>	14,12
D	Pengadaan Listrik dan Gas / <i>Electricity and Gas</i>	0,10
E	Pengadaan Air, Pengelolaan Sampah, Limbah dan Daur Ulang / <i>Water supply, Sewerage, Waste Management and Remediation Activities</i>	0,20
F	Konstruksi / <i>Construction</i>	18,83
G	Perdagangan Besar dan Eceran; Reparasi Mobil dan Sepeda Motor / <i>Wholesale and Retail Trade; Repair of Motor Vehicles and Motorcycles</i>	25,71
H	Transportasi dan Pergudangan / <i>Transportation and Storage</i>	5,84
I	Penyediaan Akomodasi dan Makan Minum / <i>Accommodation and Food Service Activities</i>	2,73
J	Informasi dan Komunikasi / <i>Information and Communication</i>	5,62
K	Jasa Keuangan dan Asuransi / <i>Financial and Insurance Activities</i>	6,01
L	Real Estat / <i>Real Estate Activities</i>	9,51
M,N	Jasa Perusahaan / <i>Business Activities</i>	2,78
O	Administrasi Pemerintahan, Pertahanan dan Jaminan Sosial Wajib / <i>Public Administration and Defence; Compulsory Social Security</i>	1,93
P	Jasa Pendidikan / <i>Education</i>	2,59
Q	Jasa Kesehatan dan Kegiatan Sosial / <i>Human Health and Social Work Activities</i>	1,74
R,S,T,U	Jasa lainnya / <i>Other Services Activities</i>	1,19
Produk Domestik Regional Bruto Gross Regional Domestic Product		100,00

Catatan : *Angka sementara
Notes : *Preliminary Figures
Sumber : BPS Kota Medan
Source : BPS-Medan Municipality

SYSTEM OF REGIONAL ACCOUNTS

Lanjutan Tabel/*Continued Table 8.3*

Lapangan Usaha <i>Industrial Origin</i>		2021**
(1)		(6)
A	Pertanian, Kehutanan, dan Perikanan / <i>Agriculture, Forestry and Fishing</i>	0,98
B	Pertambangan dan Penggalian / <i>Mining and Quarrying</i>	0,00
C	Industri Pengolahan / <i>Manufacturing</i>	14,22
D	Pengadaan Listrik dan Gas / <i>Electrimunicipality and Gas</i>	0,10
E	Pengadaan Air, Pengelolaan Sampah, Limbah dan Daur Ulang / <i>Water supply, Sewerage, Waste Management and Remediation Activities</i>	0,20
F	Konstruksi / <i>Construction</i>	19,28
G	Perdagangan Besar dan Eceran; Reparasi Mobil dan Sepeda Motor / <i>Wholesale and Retail Trade; Repair of Motor Vehicles and Motorcycles</i>	26,02
H	Transportasi dan Pergudangan / <i>Transportation and Storage</i>	5,54
I	Penyediaan Akomodasi dan Makan Minum / <i>Accommodation and Food Service Activities</i>	2,57
J	Informasi dan Komunikasi / <i>Information and Communication</i>	5,71
K	Jasa Keuangan dan Asuransi / <i>Financial and Insurance Activities</i>	6,10
L	Real Estat / <i>Real Estate Activities</i>	9,31
M,N	Jasa Perusahaan / <i>Business Activities</i>	2,74
O	Administrasi Pemerintahan, Pertahanan dan Jaminan Sosial Wajib / <i>Public Administration and Defence; Compulsory Social Security</i>	1,87
P	Jasa Pendidikan / <i>Education</i>	2,54
Q	Jasa Kesehatan dan Kegiatan Sosial / <i>Human Health and Social Work Activities</i>	1,67
R,S,T,U	Jasa lainnya / <i>Other Services Activities</i>	1,15
Produk Domestik Regional Bruto Gross Regional Domestic Product		100,00

Catatan : **Angka sangat sementara

Notes : ***Very Preliminary Figures*

Sumber : BPS Kota Medan

Source : *BPS-Medan Municipality*

Tabel/Table 8.4 Laju Pertumbuhan Produk Domestik Regional Bruto Atas Dasar Harga Konstan 2010 Menurut Lapangan Usaha di Kota Medan (persen), 2018 – 2021
Growth Rate of Gross Regional Domestic Product at 2010 Constant Market Prices by Industry in Medan Municipality (percent), 2018 – 2021

1

Lapangan Usaha <i>Industrial Origin</i>		2018
(1)		(2)
A	Pertanian, Kehutanan, dan Perikanan / <i>Agriculture, Forestry and Fishing</i>	2,23
B	Pertambangan dan Penggalian / <i>Mining and Quarrying</i>	2,14
C	Industri Pengolahan / <i>Manufacturing</i>	5,03
D	Pengadaan Listrik dan Gas / <i>Electricity and Gas</i>	4,78
E	Pengadaan Air, Pengelolaan Sampah, Limbah dan Daur Ulang / <i>Water supply, Sewerage, Waste Management and Remediation Activities</i>	7,98
F	Konstruksi / <i>Construction</i>	5,45
G	Perdagangan Besar dan Eceran; Reparasi Mobil dan Sepeda Motor / <i>Wholesale and Retail Trade; Repair of Motor Vehicles and Motorcycles</i>	5,97
H	Transportasi dan Pergudangan / <i>Transportation and Storage</i>	6,62
I	Penyediaan Akomodasi dan Makan Minum / <i>Accommodation and Food Service Activities</i>	6,56
J	Informasi dan Komunikasi / <i>Information and Communication</i>	8,71
K	Jasa Keuangan dan Asuransi / <i>Financial and Insurance Activities</i>	1,99
L	Real Estat / <i>Real Estate Activities</i>	7,35
M,N	Jasa Perusahaan / <i>Business Activities</i>	7,53
O	Administrasi Pemerintahan, Pertahanan dan Jaminan Sosial Wajib / <i>Public Administration and Defence; Compulsory Social Security</i>	8,57
P	Jasa Pendidikan / <i>Education</i>	6,22
Q	Jasa Kesehatan dan Kegiatan Sosial / <i>Human Health and Social Work Activities</i>	8,52
R,S,T,U	Jasa lainnya / <i>Other Services Activities</i>	7,28
Produk Domestik Regional Bruto <i>Gross Regional Domestic Product</i>		5,92

Sumber : BPS Kota Medan

Source : BPS-Medan Municipality

<https://medankota.bps.go.id>

Lanjutan Tabel/*Continued Table 8.4*

Lapangan Usaha <i>Industrial Origin</i>		2019
(1)		(3)
A	Pertanian, Kehutanan, dan Perikanan / <i>Agriculture, Forestry and Fishing</i>	-3,84
B	Pertambangan dan Penggalian / <i>Mining and Quarrying</i>	-0,66
C	Industri Pengolahan / <i>Manufacturing</i>	4,20
D	Pengadaan Listrik dan Gas / <i>Electricity and Gas</i>	4,23
E	Pengadaan Air, Pengelolaan Sampah, Limbah dan Daur Ulang / <i>Water supply, Sewerage, Waste Management and Remediation Activities</i>	4,99
F	Konstruksi / <i>Construction</i>	7,62
G	Perdagangan Besar dan Eceran; Reparasi Mobil dan Sepeda Motor / <i>Wholesale and Retail Trade; Repair of Motor Vehicles and Motorcycles</i>	6,11
H	Transportasi dan Pergudangan / <i>Transportation and Storage</i>	6,15
I	Penyediaan Akomodasi dan Makan Minum / <i>Accommodation and Food Service Activities</i>	7,92
J	Informasi dan Komunikasi / <i>Information and Communication</i>	8,92
K	Jasa Keuangan dan Asuransi / <i>Financial and Insurance Activities</i>	2,08
L	Real Estat / <i>Real Estate Activities</i>	5,19
M,N	Jasa Perusahaan / <i>Business Activities</i>	5,87
O	Administrasi Pemerintahan, Pertahanan dan Jaminan Sosial Wajib / <i>Public Administration and Defence; Compulsory Social Security</i>	6,72
P	Jasa Pendidikan / <i>Education</i>	5,95
Q	Jasa Kesehatan dan Kegiatan Sosial / <i>Human Health and Social Work Activities</i>	4,68
R,S,T,U	Jasa lainnya / <i>Other Services Activities</i>	6,97
Produk Domestik Regional Bruto <i>Gross Regional Domestic Product</i>		5,93

Sumber : BPS Kota Medan

Source : *BPS-Medan Municipality*

SYSTEM OF REGIONAL ACCOUNTS

Lanjutan Tabel/*Continued Table 8.4*

Lapangan Usaha <i>Industrial Origin</i>		2020*
(1)		(4)
A	Pertanian, Kehutanan, dan Perikanan / <i>Agriculture, Forestry and Fishing</i>	-0,85
B	Pertambangan dan Penggalian / <i>Mining and Quarrying</i>	-1,40
C	Industri Pengolahan / <i>Manufacturing</i>	-3,50
D	Pengadaan Listrik dan Gas / <i>Electrimunicipality and Gas</i>	5,91
E	Pengadaan Air, Pengelolaan Sampah, Limbah dan Daur Ulang / <i>Water supply, Sewerage, Waste Management and Remediation Activities</i>	6,54
F	Konstruksi / <i>Construction</i>	-5,22
G	Perdagangan Besar dan Eceran; Reparasi Mobil dan Sepeda Motor / <i>Wholesale and Retail Trade; Repair of Motor Vehicles and Motorcycles</i>	-1,82
H	Transportasi dan Pergudangan / <i>Transportation and Storage</i>	-12,55
I	Penyediaan Akomodasi dan Makan Minum / <i>Accommodation and Food Service Activities</i>	-10,28
J	Informasi dan Komunikasi / <i>Information and Communication</i>	9,03
K	Jasa Keuangan dan Asuransi / <i>Financial and Insurance Activities</i>	0,98
L	Real Estat / <i>Real Estate Activities</i>	4,45
M,N	Jasa Perusahaan / <i>Business Activities</i>	-2,21
O	Administrasi Pemerintahan, Pertahanan dan Jaminan Sosial Wajib / <i>Public Administration and Defence; Compulsory Social Security</i>	2,80
P	Jasa Pendidikan / <i>Education</i>	1,52
Q	Jasa Kesehatan dan Kegiatan Sosial / <i>Human Health and Social Work Activities</i>	-0,12
R,S,T,U	Jasa lainnya / <i>Other Services Activities</i>	-0,36
Produk Domestik Regional Bruto <i>Gross Regional Domestic Product</i>		-1,98

Catatan : *Angka sementara
 Notes : *Preliminary Figures
 Sumber : BPS Kota Medan
 Source : BPS-Medan Municipality

Lanjutan Tabel/*Continued Table 8.4*

Lapangan Usaha <i>Industrial Origin</i>		2021**
(1)		(5)
A	Pertanian, Kehutanan, dan Perikanan / <i>Agriculture, Forestry and Fishing</i>	-7,11
B	Pertambangan dan Penggalian / <i>Mining and Quarrying</i>	3,32
C	Industri Pengolahan / <i>Manufacturing</i>	0,22
D	Pengadaan Listrik dan Gas / <i>Electricity and Gas</i>	3,30
E	Pengadaan Air, Pengelolaan Sampah, Limbah dan Daur Ulang / <i>Water supply, Sewerage, Waste Management and Remediation Activities</i>	3,68
F	Konstruksi / <i>Construction</i>	4,76
G	Perdagangan Besar dan Eceran; Reparasi Mobil dan Sepeda Motor / <i>Wholesale and Retail Trade; Repair of Motor Vehicles and Motorcycles</i>	3,91
H	Transportasi dan Pergudangan / <i>Transportation and Storage</i>	-2,67
I	Penyediaan Akomodasi dan Makan Minum / <i>Accommodation and Food Service Activities</i>	-1,43
J	Informasi dan Komunikasi / <i>Information and Communication</i>	6,83
K	Jasa Keuangan dan Asuransi / <i>Financial and Insurance Activities</i>	3,62
L	Real Estat / <i>Real Estate Activities</i>	0,15
M,N	Jasa Perusahaan / <i>Business Activities</i>	-0,26
O	Administrasi Pemerintahan, Pertahanan dan Jaminan Sosial Wajib / <i>Public Administration and Defence; Compulsory Social Security</i>	1,93
P	Jasa Pendidikan / <i>Education</i>	3,01
Q	Jasa Kesehatan dan Kegiatan Sosial / <i>Human Health and Social Work Activities</i>	0,10
R,S,T,U	Jasa lainnya / <i>Other Services Activities</i>	1,32
Produk Domestik Regional Bruto Gross Regional Domestic Product		2,62

Catatan : ** Angka sangat sementara

Notes : ** *Very Preliminary Figures*

Sumber : BPS Kota Medan

Source : *BPS-Medan Municipality*

Tabel/Table 8.5 Produk Domestik Regional Bruto Atas Dasar Harga Berlaku Menurut Jenis Pengeluaran di Kota Medan (juta rupiah), 2016-2020
Gross Regional Domestic Product at Current Market Prices by Type of Expenditure in Medan Municipality (million rupiahs), 2015-2019

Jenis Pengeluaran <i>Type of Expenditure</i>		2016	2017	2018
(1)		(2)	(3)	(4)
1	Pengeluaran Konsumsi Rumah Tangga/ <i>Household Consumption Expenditure</i>	93 437 908,72	93 437 908,72	102 097 232,66
2	Pengeluaran Konsumsi LNPRT/ <i>NPISH Consumption Expenditure</i>	580 863,79	580 863,79	699 228,48
3	Pengeluaran Konsumsi Pemerintah/ <i>Government Consumption Expenditure</i>	9 297 440,78	9 297 440,78	10 011 957,66
4	Pembentukan Modal Tetap Bruto/ <i>Gross Fixed Capital Formation</i>	84 884 397,41	84 884 397,41	95 017 879,97
5	Perubahan Inventori/ <i>Changes in Inventories</i>	847 321,62	847 321,62	1 504 547,37
6	Net Ekspor Barang dan Jasa/ <i>Net Exports of Goods and Services</i>	13 987 809,16	13 987 809,16	13 152 391,30
Produk Domestik Regional Bruto <i>Gross Regional Domestic Product</i>		184 809 036,60	203 035 741,48	222 483 237,45

Sumber : BPS Kota Medan
 Source : BPS-Medan Municipality

Lanjutan Tabel/*Continued Table 8.5*

Jenis Pengeluaran <i>Type of Expenditure</i>		2019	2020*	2021**
(1)		(2)	(3)	(4)
1	Pengeluaran Konsumsi Rumah Tangga/ <i>Household Consumption Expenditure</i>	110 402 847,23	106 209 556,74	108 899 964,56
2	Pengeluaran Konsumsi LNPR/ <i>NPISH Consumption Expenditure</i>	782 590,55	746 447,14	772 648,04
3	Pengeluaran Konsumsi Pemerintah/ <i>Government Consumption Expenditure</i>	9 939 389,57	9 729 731,98	10 271 602,56
4	Pembentukan Modal Tetap Bruto/ <i>Gross Fixed Capital Formation</i>	101 177 700,67	98 713 272,50	104 890 181,77
5	Perubahan Inventori/ <i>Changes in Inventories</i>	1 616 096,34	2 391 678,49	2 470 974,27
6	Net Ekspor Barang dan Jasa/ <i>Net Exports of Goods and Services</i>	17 563 725,55	24 407 554,81	27 415 947,60
Produk Domestik Regional Bruto <i>Gross Regional Domestic Product</i>		241 482 349,90	242 198 241,66	254 721 318,81

Catatan : *Angka sementara
 **Angka sangat sementara
 Notes : **Preliminary Figures*
 ***Very Preliminary Figures*
 Sumber : BPS Kota Medan
 Source : *BPS-Medan Municipality*

Tabel/Table 8.6 Produk Domestik Regional Bruto Atas Dasar Harga Konstan 2010 Menurut Jenis Pengeluaran di Kota Medan (juta rupiah), 2017 – 2021
Gross Regional Domestic Product at 2010 Constant Market Prices by Type of Expenditure in Medan Municipality (million rupiahs), 2017 – 2021

Jenis Pengeluaran <i>Type of Expenditure</i>		2017	2018	2019
(1)		(2)	(3)	(4)
1	Pengeluaran Konsumsi Rumah Tangga/ <i>Household Consumption Expenditure</i>	60 836 352,79	65 322 221,47	69 230 238,88
2	Pengeluaran Konsumsi LNPRT/ <i>NPISH Consumption Expenditure</i>	499 013,65	588 774,42	650 359,65
3	Pengeluaran Konsumsi Pemerintah/ <i>Government Consumption Expenditure</i>	4 833 549,39	5 286 001,68	5 304 146,92
4	Pembentukan Modal Tetap Bruto/ <i>Gross Fixed Capital Formation</i>	52 044 068,00	56 798 622,99	61 595 510,06
5	Perubahan Inventori/ <i>Changes in Inventories</i>	580 743,77	867 683,76	929 967,18
6	Net Ekspor Barang dan Jasa/ <i>Net Exports of Goods and Services</i>	20 945 614,19	19 143 833,17	19 070 358,19
Produk Domestik Regional Bruto <i>Gross Regional Domestic Product</i>		139 739 341,78	148 007 137,48	156 780 580,88

Catatan : *Angka sementara
 Notes : *Preliminary Figures
 Sumber : BPS Kota Medan
 Source : BPS-Medan Municipality

Lanjutan Tabel/*Continued Table* 8.6

Jenis Pengeluaran <i>Type of Expenditure</i>		2020*	2021**
(1)		(5)	(6)
1	Pengeluaran Konsumsi Rumah Tangga/ <i>Household Consumption Expenditure</i>	65 689 464,07	66 513 440,08
2	Pengeluaran Konsumsi LNPRT/NPISH/ <i>Consumption Expenditure</i>	608 726,18	624 018,68
3	Pengeluaran Konsumsi Pemerintah/ <i>Government Consumption Expenditure</i>	5 194 415,32	5 415 575,93
4	Pembentukan Modal Tetap Bruto/ <i>Gross Fixed Capital Formation</i>	59 245 994,16	62 275 767,65
5	Perubahan Inventori/ <i>Changes in Inventories</i>	1 316 076,30	1 309 178,96
6	Net Ekspor Barang dan Jasa/ <i>Net Exports of Goods and Services</i>	21 615 099,81	21 551 205,20
Produk Domestik Regional Bruto <i>Gross Regional Domestic Product</i>		153 669 775,83	157 689 186,50

Catatan : ** Angka sangat sementara

Notes : ** *Very Preliminary Figures*

Sumber : BPS Kota Medan

Source : *BPS-Medan Municipality*

SYSTEM OF REGIONAL ACCOUNTS

Tabel/Table 8.7 Indeks Harga Implisit Produk Domestik Regional Bruto Menurut Lapangan Usaha di Kota Medan (2010=100), 2018-2021
Implicit Price Index of Gross Regional Domestic Product by Industry in Medan Municipality (2010=100), 2018-2021

Lapangan Usaha / <i>Industrial Origin</i>	2018	2019	2020*	2021**
(1)	(2)	(3)	(4)	(5)
Pertanian, Kehutanan, dan A Perikanan / <i>Agriculture, Forestry and Fishing</i>	175,66	181,18	182,95	182,90
Pertambangan dan B Penggalian / <i>Mining and Quarrying</i>	126,39	127,37	129,21	131,58
C Industri Pengolahan / <i>Manufacturing</i>	155,84	158,39	163,05	172,43
D Pengadaan Listrik dan Gas / <i>Electricity and Gas</i>	129,78	130,69	130,02	134,47
Pengadaan Air, Pengelolaan Sampah, Limbah dan Daur Ulang / <i>Water supply, Sewerage, Waste Management and Remediation Activities</i>	E 165,87	166,06	166,65	166,69
F Konstruksi / <i>Construction</i>	147,98	149,45	153,93	158,18
Perdagangan Besar dan Eceran; Reparasi Mobil dan G Sepeda Motor / <i>Wholesale and Retail Trade; Repair of Motor Vehicles and Motorcycles</i>	144,26	151,07	155,28	159,05
H Transportasi dan Pergudangan / <i>Transportation and Storage</i>	153,44	158,83	166,76	171,15
I Penyediaan Akomodasi dan Makan Minum / <i>Accommodation and Food Service Activities</i>	177,94	180,10	180,77	181,30

Lanjutan Tabel /Continued Table 8.7

Lapangan Usaha / <i>Industrial Origin</i>		2018	2019	2020*	2021**
(1)		(2)	(3)	(4)	(5)
J	Informasi dan Komunikasi / <i>Information and Communication</i>	116,81	117,01	117,35	117,38
K	Jasa Keuangan dan Asuransi / <i>Financial and Insurance Activities</i>	155,96	157,08	154,28	158,94
L	Real Estat / <i>Real Estate Activities</i>	171,60	176,36	181,22	186,30
M,N	Jasa Perusahaan / <i>Business Activities</i>	163,78	173,63	184,65	192,44
O	Administrasi Pemerintahan, Pertahanan dan Jaminan Sosial Wajib / <i>Public Administration and Defence; Compulsory Social Security</i>	164,86	167,01	173,27	173,24
P	Jasa Pendidikan / <i>Education</i>	130,47	133,13	133,54	133,90
Q	Jasa Kesehatan dan Kegiatan Sosial / <i>Human Health and Social Work Activities</i>	162,08	170,49	174,94	176,10
R,S,T,U	Jasa lainnya / <i>Other Services Activities</i>	162,21	165,46	169,13	169,18
PDRB		150,32	154,03	157,61	161,53
Gross Regional Domestic Product					

Catatan : *Angka sementara
 **Angka sangat sementara
Notes : *Preliminary Figures
 **Very Preliminary Figures
Sumber : BPS Kota Medan
Source : BPS-Medan Municipality

SYSTEM OF REGIONAL ACCOUNTS

Tabel/Table 8.8 Laju Implisit Produk Domestik Regional Bruto Menurut Lapangan Usaha di Kota Medan, 2018-2021
Implicit Growth Rate of Gross Regional Domestic Product by Industry in Medan Municipality, 2018-2021

Lapangan Usaha / <i>Industrial Origin</i>	2018	2019	2020*	2021**
(1)	(2)	(3)	(4)	(5)
A Pertanian, Kehutanan, dan Perikanan / <i>Agriculture, Forestry and Fishing</i>	4,67	3,14	0,98	-0,03
B Pertambangan dan Penggalian / <i>Mining and Quarrying</i>	0,76	0,78	1,45	1,83
C Industri Pengolahan / <i>Manufacturing</i>	2,68	1,64	2,94	5,75
D Pengadaan Listrik dan Gas / <i>Electricity and Gas</i>	3,54	0,70	-0,51	3,43
E Pengadaan Air, Pengelolaan Sampah, Limbah dan Daur Ulang / <i>Water supply, Sewerage, Waste Management and Remediation Activities</i>	0,69	0,11	0,36	0,02
F Konstruksi / <i>Construction</i>	4,40	0,99	3,00	2,76
G Perdagangan Besar dan Eceran; Reparasi Mobil dan Sepeda Motor / <i>Wholesale and Retail Trade; Repair of Motor Vehicles and Motorcycles</i>	4,75	4,72	2,79	2,43
H Transportasi dan Pergudangan / <i>Transportation and Storage</i>	1,76	3,51	5,00	2,63
I Penyediaan Akomodasi dan Makan Minum / <i>Accommodation and Food Service Activities</i>	1,33	1,21	0,37	0,29

Lanjutan Tabel/*Continued Table* 8.8

Lapangan Usaha / <i>Industrial Origin</i>		2018	2019	2020*	2021**
(1)		(2)	(3)	(4)	(5)
J	Informasi dan Komunikasi / <i>Information and Communication</i>	1,23	0,17	0,28	0,03
K	Jasa Keuangan dan Asuransi / <i>Financial and Insurance Activities</i>	3,26	0,72	-1,78	3,02
L	Real Estat / <i>Real Estate Activities</i>	3,94	2,78	2,75	2,80
M,N	Jasa Perusahaan / <i>Business Activities</i>	1,91	6,01	6,35	4,22
O	Administrasi Pemerintahan, Pertahanan dan Jaminan Sosial Wajib / <i>Public Administration and Defence; Compulsory Social Security</i>	0,62	1,30	3,75	-0,02
P	Jasa Pendidikan / <i>Education</i>	2,50	2,04	0,31	0,27
Q	Jasa Kesehatan dan Kegiatan Sosial / <i>Human Health and Social Work Activities</i>	4,72	5,19	2,61	0,66
R,S,T,U	Jasa lainnya / <i>Other Services Activities</i>	2,49	2,00	2,22	0,03
PDRB Gross Regional Domestic Product		3,46	2,47	2,33	2,49

Catatan : *Angka sementara
 **Angka sangat sementara
Notes : *Preliminary Figures
 **Very Preliminary Figures
Sumber : BPS Kota Medan
Source : BPS-Medan Municipality

SYSTEM OF REGIONAL ACCOUNTS

Tabel/Table 8.9 Indeks Perkembangan PDRB Kota Medan Atas Dasar Harga Konstan Menurut Lapangan Usaha, 2018 - 2021 (Tahun Dasar 2010 = 100,00)
Trend of Gross Regional Domestic Product of Medan Municipality at Constant Market Price by Industry, 2018 - 2021 (Base Year 2010 =100,00)

Lapangan Usaha / Industrial Origin	2018	2019	2020*	2021**
(1)	(2)	(3)	(4)	(5)
A Pertanian, Kehutanan, dan Perikanan / <i>Agriculture, Forestry and Fishing</i>	124,80	120,01	118,99	110,53
B Pertambangan dan Penggalian / <i>Mining and Quarrying</i>	79,75	79,08	77,97	80,56
C Industri Pengolahan / <i>Manufacturing</i>	130,46	135,93	131,17	131,46
D Pengadaan Listrik dan Gas / <i>Electrimunicipality and Gas</i>	102,73	107,07	113,40	117,14
E Pengadaan Air, Pengelolaan Sampah, Limbah dan Daur Ulang / <i>Water supply, Sewerage, Waste Management and Remediation Activities</i>	159,91	167,89	178,87	185,46
F Konstruksi / <i>Construction</i>	186,14	200,32	189,86	198,90
G Perdagangan Besar dan Eceran; Reparasi Mobil dan Sepeda Motor / <i>Wholesale and Retail Trade; Repair of Motor Vehicles and Motorcycles</i>	176,64	187,43	184,02	191,22
H Transportasi dan Pergudangan / <i>Transportation and Storage</i>	115,74	122,86	107,44	104,58
I Penyediaan Akomodasi dan Makan Minum / <i>Accommodation and Food Service Activities</i>	184,99	199,64	179,12	176,55

Lanjutan Tabel/Continued Table 8.9

Lapangan Usaha / <i>Industrial Origin</i>		2018	2019	2020*	2021**
(1)		(2)	(3)	(4)	(5)
J	Informasi dan Komunikasi / <i>Information and Communication</i>	191,29	208,36	227,17	242,68
K	Jasa Keuangan dan Asuransi / <i>Financial and Insurance Activities</i>	147,36	150,42	151,89	157,38
L	Real Estat / <i>Real Estate Activities</i>	180,97	190,36	198,84	199,13
M,N	Jasa Perusahaan / <i>Business Activities</i>	170,86	180,89	176,88	176,42
O	Administrasi Pemerintahan, Pertahanan dan Jaminan Sosial Wajib / <i>Public Administration and Defence; Compulsory Social Security</i>	167,32	178,56	183,57	187,10
P	Jasa Pendidikan / <i>Education</i>	172,62	182,89	185,67	191,26
Q	Jasa Kesehatan dan Kegiatan Sosial / <i>Human Health and Social Work Activities</i>	217,75	227,95	227,67	227,89
R,S,T,U	Jasa lainnya / <i>Other Services Activities</i>	174,68	186,86	186,19	188,66
PDRB Gross Regional Domestic Product		163,34	173,02	169,58	174,02

Catatan : *Angka sementara
 **Angka sangat sementara

Notes : *Preliminary Figures
 **Very Preliminary Figures

Sumber : BPS Kota Medan
Source : BPS-Medan Municipality

TRANSPORTASI DAN KOMUNIKASI
TRANSPORTATION AND
COMMUNICATION

KIRIMAN BEBERAPA
BARANG TERBANYAK
YANG DIANGKUT KERETA
API MELALUI STASIUN
MEDAN TAHUN 2021

*Private/General Cargo Shipped
by Train Via Medan Station,
2021*

BBM
328.736,9 TON



MINYAK SAWIT
Palm oil

173.613 TON



PANJANG JALAN
KOTA MEDAN
TAHUN 2021

*Length of Medan
Municipality Road,
2021*

3.279,50 KM

9.1 Transportasi

Prasarana jalan merupakan urat nadi kelancaran lalu lintas di darat. Lancarnya arus lalu lintas akan sangat menunjang perkembangan ekonomi suatu daerah. Guna menunjang kelancaran perhubungan darat di Kota Medan sampai dengan keadaan akhir tahun 2019 tercatat panjang jalan yang ada 3.279,50 km. Sarana jalan yang ada pada tahun 2019 tercatat 1.750,47 km dalam kondisi baik, 1.194,29 km sedang dan 312,28 km rusak, sedangkan yang dalam kondisi rusak berat 22,46 km. Untuk lebih jelasnya dapat dilihat pada tabel 9.1.1 s/d tabel 9.1.6.

9.2 Pos dan Telekomunikasi

Salah satu tujuan pemerintah dalam mengembangkan pos dan giro adalah meningkatkan mutu dan memperluas jangkauan pelayanan ke daerah-daerah terpencil.

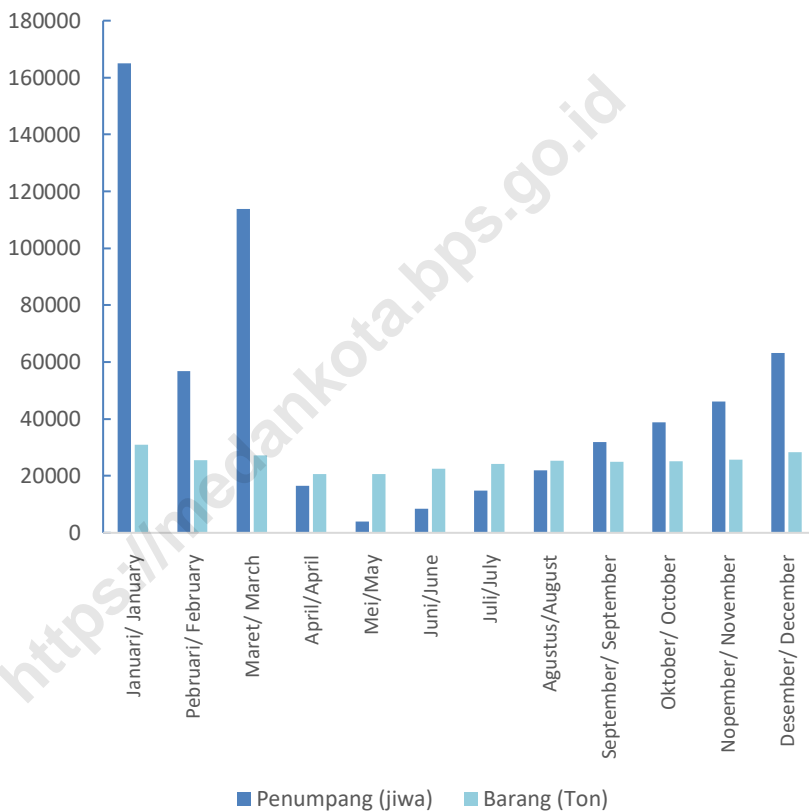
9.1 Transportation

It is said that road infrastructure is a pulse of the smooth traffic flow. The smooth traffic flow will support economic development in a region. For thus purpose in Medan until the end of 2019, length of road was recorded 3,279.50 km. The condition of road in 2019 were 1,750.47 km in good condition, 1,194.29 km in moderate, 312.28 km in damaged, and 22.46 km in heavy damaged and 0,00 km in unspecified. These are presented at table 9.1.1 until table 9.1.6.

9.2 Post and Telecommunication

The main purpose of government in developing post clearing service is to improve its quality and To extend its reach far until isolated areas.

Gambar/Figures 9.1 Jumlah Penumpang Dan Barang Yang Diangkut Kereta api Melalui Stasiun Medan Tahun 2020
Number of Passenger and Cargo Carried by Train Via Medan Railway Station 2020



Sumber : PT. Kereta api Indonesia (Persero)
 Source : Railway Enterprise Ltd

9.1 TRANSPORTASI

TRANSPORTATION

Tabel/Table 9.1.1 Panjang Jalan Menurut Kecamatan dan Pemerintahan yang Berwenang Mengelolanya di Kota Medan (km), 2021
Length of Roads by Subdistrict and Level of Government Authority in Medan Municipality (km), 2021

Kecamatan Subdistrict	Pemerintahan yang Berwenang Mengelola Level of Government Authority			Jumlah Total
	Negara State	Provinsi Province	Kabupaten/Kota Regency/ Municipality	
(1)	(2)	(3)	(4)	(5)
1. Medan Tuntungan
2. Medan Johor
3. Medan Amplas
4. Medan Denai
5. Medan Area
6. Medan Kota
7. Medan Maimun
8. Medan Polonia
9. Medan Baru
10. Medan Selayang
11. Medan Sunggal
12. Medan Helvetia
13. Medan Petisah
14. Medan Barat
15. Medan Timur
16. Medan Perjuangan
17. Medan Tembung
18. Medan Deli
19. Medan Labuhan
20. Medan Marelan
21. Medan Belawan
Medan	70,72	37,55	3 279,50	3 387,77

Sumber : Dinas Pekerjaan Umum Kota Medan

Source : *Public Works Service of Medan*

TRANSPORTATION AND COMMUNICATION

Tabel/Table 9.1.2 Panjang Jalan Menurut Kecamatan dan Jenis Permukaan Jalan di Kota Medan (km), 2021
Length of Roads by Subdistrict and Type of Road Surface in Medan Municipality (km), 2021

Kecamatan Subdistrict	Jenis Permukaan Jalan Type of Road Surface				Jumlah Total
	Aspal Paved	Beton Not Paved	Kerikil Telford	Tanah Soil	
(1)	(2)	(3)	(4)	(5)	(6)
1. Medan Tuntungan
2. Medan Johor
3. Medan Amplas
4. Medan Denai
5. Medan Area
6. Medan Kota
7. Medan Maimun
8. Medan Polonia
9. Medan Baru
10. Medan Selayang
11. Medan Sunggal
12. Medan Helvetia
13. Medan Petisah
14. Medan Barat
15. Medan Timur
16. Medan Perjuangan
17. Medan Tembung
18. Medan Deli
19. Medan Labuhan
20. Medan Marelan
21. Medan Belawan
Medan	2021
	2020
	2019	2 477,02	802,48	-	3 279,50
	2018	2 319,51	959,99	-	3 279,50
	2017	2 671,6	461,8	461,8	3191,53
	2016	2 671,6	461,8	461,8	191,5

Sumber : Dinas Pekerjaan Umum Kota Medan
 Source : *Public Works Service of Medan*

Tabel/Table 9.1.3 Panjang Jalan Menurut Kecamatan dan Kondisi Jalan di Kota Medan (km), 2021
Length of Roads by Subdistrict and Road Condition in Medan Municipality (km), 2021

Kecamatan Subdistrict	Kondisi Jalan Road Condition				
	Baik Good	Sedang Moderate	Rusak Damaged	Rusak Berat Severely Damaged	
(1)	(2)	(3)	(4)	(5)	
1. Medan Tuntungan	
2. Medan Johor	
3. Medan Amplas	
4. Medan Denai	
5. Medan Area	
6. Medan Kota	
7. Medan Maimun	
8. Medan Polonia	
9. Medan Baru	
10. Medan Selayang	
11. Medan Sunggal	
12. Medan Helvetia	
13. Medan Petisah	
14. Medan Barat	
15. Medan Timur	
16. Medan Perjuangan	
17. Medan Tembung	
18. Medan Deli	
19. Medan Labuhan	
20. Medan Marelan	
21. Medan Belawan	
Medan	2021	
	2020	
	2019	1 750.47	1 194.29	312.28	22.46
	2018	1 844.43	1 126.00	283.10	25.97
	2017	2 984.5	15.8	20.1	171.1
	2016	2 984.5	15.8	20.1	171.1

Sumber : Dinas Pekerjaan Umum Kota Medan
 Source : *Public Works Service of Medan*

TRANSPORTATION AND COMMUNICATION

Tabel/Table 9.1.4 Panjang Jalan Dirinci Menurut Kondisi Jalan Dan Penanggungjawab Tahun 2019 – 2021
Length of Road by Condition And Authority 2019 – 2021

Kondisi Jalan Condition of Road	Penanggung jawab/Authority			Jumlah Total	
	Negara State	Provinsi Province	Kabupaten/ Kota Regency/ Municipality		
(1)	(2)	(3)	(4)	(5)	
1. Baik/ <i>Good</i>	...	11,90	
2. Sedang/ <i>Moderate</i>	...	21,95	
3. Rusak/ <i>Damage</i>	...	1,20	
4. Rusak Berat/ <i>Badly Damage</i>	...	2,50	
5. Tidak diperinci/ <i>Unspecified</i>	...	0	
Medan	2021	70,72	37,55	3 279,50	3 387,77
	2020	62,58	37,55	3 279,50	3 379,63
	2019	62,57	37,55	3 279,50	3 379,62

Sumber : Dinas Pekerjaan Umum Kota Medan

Source : *Public Works Service of Medan*

Tabel/Table 9.1.5 Panjang Jalan Dirinci Menurut Jenis Permukaan Dan Penanggungjawab Tahun 2019– 2021
Length of Road by Type of Surface And Authority 2019-2021

Jenis Permukaan Type of Road	Penanggung jawab/Authority			Jumlah Total	
	Negara State	Provinsi Province	Kabupaten/ Kota Regency/ Municipality		
(1)	(2)	(3)	(4)	(5)	
1. Aspal/ Asphalted	...	32,00	
2. Beton/ Not Paved	...	5,55	
4. Kerikil/ telford	...	0	
5. Tanah/ Earth	...	0	
5. Tidak diperinci/ Unspecifiedh	...	0	
Medan	2021	70,72	37,55	3 279,50	3 387,77
	2020	62,58	37,55	3 279,50	3 379,63
	2019	62,57	37,55	3 279,50	3 379,62

Sumber : Dinas Pekerjaan Umum Kota Medan

Source : Public Works Service of Medan

TRANSPORTATION AND COMMUNICATION

Tabel/Table 9.1.6 Panjang Jalan Menurut Kelas Jalan dan Penanggungjawab Tahun 2019 – 2021
Length of Road by Class and Authority 2019 - 2021

Kelas Jalan Classification of Road	Penanggung jawab/Authority			Jumlah Total	
	Negara State	Provinsi Province	Kabupaten/ Kota Regency/ Municipality		
(1)	(2)	(3)	(4)	(5)	
1. Kelas/ Class I	
2. Kelas/ Class II	
3. Kelas/ Class III	
4. Kelas/ Class III A	
5. Kelas/ Class IIIB	
6. Kelas/ Class IIIC	
7. Tidak diperinci/Unspecified	
Medan	2021	70,72	37,55	3 279,50	3 387,77
	2020	62,58	37,55	3 279,50	3 379,63
	2019	62,57	37,55	3 279,50	3 379,62

Sumber : Dinas Pekerjaan Umum Kota Medan

Source : Public Works Service of Medan

Tabel/Table 9.1.7 Kecelakaan Lalu Lintas Dan Korban Kejadian Di Kota Medan Dan Sekitarnya Tahun 2015-2021
Number of Traffic Accident and Victim in Medan Municipality and Surroundings 2015-2021

Tahun/ Bulan Year/Month	Korban/Victim				
	Kejadian Total Accident (Orang/ Person)	Perkara Selesai (Orang/ Person)	Meninggal Death (Orang/ Person)	Luka Berat SeriouslyInjured (Orang/ Person)	
(1)	(2)	(3)	(4)	(5)	
1. Januari/January	106	67	9	62	
2. Pebruari/February	108	74	16	55	
3. Maret/March	123	68	17	62	
4. April/April	95	67	13	60	
5. Mei/May	126	69	17	69	
6. Juni/June	109	77	20	60	
7. Juli/July	121	65	10	69	
8. Agustus/August	96	71	26	47	
9. September	110	76	21	57	
10. Oktober/October	110	41	13	71	
11. Nopember	108	25	11	54	
12. Desember	138	22	25	66	
Jumlah/Total	2021	1 350	722	198	732
	2020	1 628	820	198	863
	2019	1 555	777	241	773
	2018	1 425	474	257	744
	2017	1 233	405	217	641
	2016	1 651	511	221	875
	2015	1 598	339	251	939

Sumber : Kantor Sat Lantas Polrestabes Medan

Source : Traffic Section Police Command of Medan Municipality

TRANSPORTATION AND COMMUNICATION

Lanjutan Tabel/Continued Table 9.1.7

Tahun/ Bulan Year/Month	Korban/Victim				
	Luka Ringan <i>Lightly Injured</i> (Orang/ Person)	Kerugian Materi <i>Material damaged</i> (Rp.000)	Tabrak Lari (Orang/ Person)	Ungkap (Orang/ Person)	
(1)	(6)	(7)	(8)	(9)	
1. Januari/January	61	97 750	60	9	
2. Pebruari/February	64	357 520	55	5	
3. Maret/March	70	214 210	75	6	
4. April/April	65	171 000	46	1	
5. Mei/May	85	209 610	75	8	
6. Juni/June	79	184 005	54	5	
7. Juli/July	80	147 900	75	4	
8. Agustus/August	52	187 475	46	2	
9. September	68	360 210	53	6	
10. Oktober/October	65	143 250	56	4	
11. Nopember	82	223 350	57	4	
12. Desember	96	346 800	63	6	
Jumlah/Total	2021	867	2 641 080	715	60
	2020	1 160	3 401 105	808	46
	2019	1 105	3 028 140	835	50
	2018	995	2 690 853	764	40
	2017	818	1 849 270	597	62
	2016	1 087	1 750 515	944	105
	2015	868	2 247 025	916	137

Sumber : Kantor Sat Lantas Polrestabes Medan

Source : Traffic Section Police Command of Medan Municipality

Tabel/Table 9.1.8 Pelanggaran Lalu Lintas Ditindak, Divonis, Tunggakan dan Denda Menurut Bulan Tahun 2015 – 2021
Number of Traffic Violation Taken Measures, Sentenced, Delinquent and Fine by Month 2015 - 2021

Tahun/ Bulan Year/Month	Jumlah Yang/ Number of					
	Ditindak Taken Measures	Dikirim Sent	Divonis Sentenced	Tidak Hadir Not Attend	Denda Fine (Rp.000)	
(1)	(2)	(3)	(4)	(5)	(6)	
1. Januari/January						
2. Pebruari/February						
3. Maret/March						
4. April/April						
5. Mei/May						
6. Juni/June						
7. Juli/July						
8. Agustus/August						
9. September/ September						
10.Oktober/October						
11. Nopember						
12. Desember						
Jumlah/Total	2021					
	2020					
	2019					
	2018	45 482	43 240	12 918	30 322	935 385 000
	2017	35 960	36 149	18 663	17 486	812 672
	2016	40 333	40 053	20 736	19 367	786 320
	2015	40 918	46 585	28 373	18 162	884 454,5

Sumber : Kantor Sat Lantas Polrestabes Medan

Source : Traffic Section Police Command of Medan Municipality

TRANSPORTATION AND COMMUNICATION

Tabel/Table 9.1.9 Surat Ijin Mengemudi Yang Dikeluarkan Oleh Satuan Lalu Lintas Menurut Jenisnya Tahun 2015 – 2021
Number of Driving License Issued by Police Traffic Section by Type 2015- 2021

Tahun/ Bulan Year/.Month	Jenis SIM/Type of Driving License				
	A	A Umum	A Khusus	B1	
(1)	(2)	(3)	(4)	(5)	
1. Januari/January					
2. Pebruari/February					
3. Maret/March					
4. April/April					
5. Mei/May					
6. Juni/June					
7. Juli/July					
8. Agustus/August					
9. September/September					
10. Oktober/October					
11. Nopember/November					
12. Desember/December					
Jumlah/Total					
	2021				
	2020				
	2019				
	2018	68 040	1 107	-	5 312
	2017
	2016	31 182	1 911	-	8 861
	2015	19 090	183	-	733

Sumber : Kantor Sat Lantas Polrestabes Medan

Source : Traffic Section Police Command of Medan Municipality

Lanjutan Tabel/*Continued Table* 9.1.9

Tahun/ Bulan <i>Year/.Month</i>	Jenis SIM/ <i>Type of Driving License</i>				Jumlah <i>Total</i>	
	B-1 Umum <i>General</i>	B-2	B-2 Umum <i>General</i>	C		
(1)	(6)	(7)	(8)	(9)	(10)	
1. Januari/ <i>January</i>						
2. Pebruari/ <i>February</i>						
3. Maret/ <i>March</i>						
4. April/ <i>April</i>						
5. Mei/ <i>May</i>						
6. Juni/ <i>June</i>						
7. Juli/ <i>July</i>						
8. Agustus/ <i>August</i>						
9. September/ <i>September</i>						
10. Oktober/ <i>October</i>						
11. Nopember/ <i>November</i>						
12. Desember/ <i>December</i>						
Jumlah/<i>Total</i>	2021					
	2020					
	2019					
	2018	3 869	178	1 805	83 896	177 147
	2017	*	*	*	*	*
	2016	6 486	333	1 911	50 521	59 251
	2015	733	48	199	24 172	44 746

Keterangan/*Note* : *) Data tidak tersedia/ *Data is not available*

Sumber : Kantor Sat Lantas Polrestabes Medan

Source : *Traffic Section Police Command of Medan Municipality*

TRANSPORTATION AND COMMUNICATION

Tabel/Table 9.1.10 Jumlah Penumpang Dan Barang Yang Diangkut Kereta api Melalui Stasiun Medan Tahun 2015 – 2021
Number of Passenger and Cargo Carried by Train Via Medan Railway Station 2015- 2021

Tahun/Bulan Year/Month	Penumpang/ Passenger (Jiwa/Person)	Barang/Goods (Ton)
(1)	(2)	(3)
1. Januari/January	71 428	63319,45
2. Pebruari/February	72 617	49738,77
3. Maret/March	79 086	60261,96
4. April/April	76 722	51791,67
5. Mei/May	58 963	54246,26
6. Juni/June	59 739	60072,24
7. Juli/July	25 103	59389,94
8. Agustus/August	9 545	59512,94
9. September/September	13 970	61129,16
10. Oktober/October	27 089	64643,91
11. Nopember/November	37 402	60681,29
12. Desember/December	50 642	57642,09
Jumlah/Total		
	2021	582 306
	2020	581 774
	2019	1 756 045
	2018	4 199 071
	2017	3 940 273
	2016	3 298 911
	2015	2 827 407

Sumber : PT. Kereta api Indonesia (Persero)

Source : Railway Enterprise Ltd

Tabel/Table 9.1.11 Kiriman Barang-Barang Yang Diangkut Keret Api Melalui Stasiun Medan Tahun 2015 – 2021
Private/General Cargo Shipped by Train Via Medan Station 2015–2021 (ton)

Tahun/Bulan Year/Month	Jenis Barang/Type of Goods			
	Minyak Sawit Oil	Karet / Lateks	BBM	
(1)	(2)	(3)	(4)	
1. Januari / January	10 320,17	769,22	26 353,10	
2. Pebruari / February	11 642,33	763,52	23 298,30	
3. Maret / March	17 390,10	684,50	28 177,30	
4. April / April	17 133,72	799,29	25 595,10	
5. Mei / May	13 751,74	712,82	25 679,70	
6. Juni / June	16 772,13	1 194,81	25 950,80	
7. Juli / July	13 766,04	1 138,07	27 523,20	
8. Agustus / August	16 347,75	1 139,39	25 173,70	
9. September / September	16 431,84	1 079,52	27 713,30	
10. Oktober / October	13 623,10	1 161,71	31 348,60	
11. Nopember / November	14 621,25	1 107,14	30 961,90	
12. Desember / December	11 812,90	1 075,49	30 961,90	
Jumlah/Total	2021	173 613,07	11 625,48	328 736,9
	2020	204 807,00	11 009,00	295 989,00
	2019	333 711,00	11 469,00	314 371,20
	2018	383 294	12 628	277 033
	2017	385 230	9 856	289 401
	2016	386 319	5 677	248 490
	2015	267 328	6 566	205 459

Sumber : PT. Kereta api Indonesia (Persero)
Source : Railway Enterprise Ltd

TRANSPORTATION AND COMMUNICATION

Lanjutan Tabel/*Continued Table* 9.1.11

Tahun/Bulan <i>Year/Month</i>	Jenis Barang/ <i>Type of Goods</i>			
	Pupuk/ <i>Fertilizer</i>	BHP	Lainnya <i>Other</i>	Jumlah <i>Total</i>
(1)	(5)	(6)	(7)	(8)
1. Januari / <i>January</i>	-	737	7 175	-
2. Pebruari / <i>February</i>	-	660	-	-
3. Maret / <i>March</i>	-	630	350	-
4. April / <i>April</i>	-	540	700	-
5. Mei / <i>May</i>	-	350	-	-
6. Juni / <i>June</i>	-	495	-	-
7. Juli / <i>July</i>	-	515	-	-
8. Agustus / <i>August</i>	-	355	-	-
9. September / <i>September</i>	-	390	-	-
10. Oktober / <i>October</i>	-	435	-	-
11. Nopember / <i>November</i>	-	450	-	-
12. Desember / <i>December</i>	-	460	-	-
Jumlah/Total	2021	6 017	8 225	-
	2020	11 640	2 000	-
	2019	9 940	7 183.7	-
	2018	10 749	2 000	-
	2017	10 775	-	-
	2016	10 440	4 700	655 626
	2015	11 150	21 442	609 542

Sumber : PT. Kereta Api Indonesia (Persero)

Source : *Railway Enterprise Ltd*

9.2 POS DAN TELEKOMUNIKASI

POST AND TELECOMMUNICATION

Tabel/Table 9.2.1 Jumlah Kantor Pos Pembantu Menurut Kecamatan di Kota Medan, 2017–2021
Number of Auxiliary Post Office by Subdistrict in Medan Municipality, 2017–2021

9

Kecamatan Subdistrict	2017	2018	2019	2020	2021
(1)	(2)	(3)	(4)	(5)	(6)
1. Medan Tuntungan	-	1	1	1	
2. Medan Johor	2	1	1	1	
3. Medan Amplas	2	2	2	2	
4. Medan Denai	2	2	2	2	
5. Medan Area	-	1	1	1	
6. Medan Kota	3	1	1	1	
7. Medan Maimun	-	1	1	1	
8. Medan Polonia	1	1	1	1	
9. Medan Baru	3	2	2	2	
10. Medan Selayang	2	1	1	1	
11. Medan Sunggal	2	1	1	1	
12. Medan Helvetia	2	2	2	2	
13. Medan Petisah	1	-	-	-	
14. Medan Barat	3	1	1	1	
15. Medan Timur	1	1	1	1	
16. Medan Perjuangan	2	1	1	1	
17. Medan Tembung	1	1	1	1	
18. Medan Deli	2	1	1	1	
19. Medan Labuhan	1	2	1	1	
20. Medan Marelan	1	-	-	-	
21. Medan Belawan	1	1	1	1	
Medan	31	24	23	23	

Sumber : Kantor Pos II Medan

Source : *Post Office of Region II Medan*

Tabel/Table 9.2.2 Jumlah Pengiriman dan Penerimaan Surat Menurut Jenis Dalam Negeri Menurut Kantor Pos di Medan Tahun 2021
Number of Mail Sent and Received by Type by Post Office in Medan 2021

Kantor Pos <i>Post Office</i>	Pengiriman/ <i>Sent</i>		Penerimaan/ <i>Received</i>	
	Kilat <i>Express</i>	Biasa <i>Regular</i>	Kilat <i>Express</i>	Biasa <i>Regular</i>
(1)	(2)	(3)	(4)	(5)
1.Medan				
2.Medan Wil Pos				
3.Medan Kampus IKIP				
4.Medan Pulau Brayan				
5.Medan Sei Agul				
6.Medan Sei Sikambing				
7.Medan Helvetia				
8.Medan Tuntungan				
9.Medan Tanjungsari				
10.Medan Gedung Johor				
11.Medan Timbang Deli				
12.Medan Polonia				
13.Medan Baru				
14.Medan USU				
15.Medan Kp. Baru				
16. Medan Thamrin				
17. Medan SM Raja				

Sumber : Kantor Pos II Medan
 Source : *Post Office of Region II Medan*

Lanjutan Tabel/*Continued Table 9.2.2*

Kantor Pos <i>Post Office</i>	Pengiriman/ <i>Sent</i>		Penerimaan/ <i>Received</i>		
	Kilat <i>Express</i>	Biasa <i>Regular</i>	Kilat <i>Express</i>	Biasa <i>Regular</i>	
(1)	(2)	(3)	(4)	(5)	
18.Medan Titi Papan					
19.Medan Denai					
20.Medan Tenggaraujuh					
21.Medan Pasar Bengkulu					
22.Medan Kp. Durian					
23.Medan KIM					
24. Medan Payageli					
25.Labuhan Deli					
26.Sunggal					
27.Pancur Batu					
28.Deli Tua					
29.Medan Namorambe					
30.Bandar Baru					
31.Tanjung Morawa					
32.Medan Tembung					
33. Batang Kuis					
34. Belawan					
Medan	2021				
	2020	640 477	19 771	408 996	27 065
	2019				
	2018	440 942	64 283	78 031	-
	2017	-	75 627	84 816	-
	2016	501 070	-	209 957	-
	2015	625 898	-	585 271	-

Sumber : Kantor Pos II Medan

Source : *Post Office of Region II Medan*

Tabel/Table 9.2.3 Jumlah Pengiriman dan Penerimaan Surat Tercatat/Terdaftar Luar Negeri Pada Kantor Pos II Medan Menurut Kantor Pos Tahun 2021
Number of Registered International Mail Sent and Received by Post Office of Region II Medan 2021

Kantor Pos Post Office	Pengiriman/Sent		Penerimaan/Received	
	Biasa Regular	Kilat Express	Biasa Regular	Kilat Express
(1)	(2)	(3)	(4)	(5)
1.Medan				
2.Medan Wil Pos				
3.Medan Kampus IKIP				
4.Medan Pulau Brayan				
5.Medan Sei Agul				
6.Medan Sei Sikambing				
7.Medan Helvetia				
8.Medan Tuntungan				
9.Medan Tanjungsari				
10.Medan Gedung Johor				
11.Medan Timbang Deli				
12.Medan Polonia				
13.Medan Baru				
14.Medan USU				
15.Medan Kp. Baru				
16. Medan Thamrin				
17. Medan SM Raja				

Sumber : Kantor Pos II Medan
 Source : Post Office of Region II Medan

Lanjutan Tabel/*Continued Table* 9.2.3

Kantor Pos <i>Post Office</i>	Pengiriman/ <i>Sent</i>		Penerimaan/ <i>Received</i>		
	Biasa <i>Regular</i>	Kilat <i>Express</i>	Biasa <i>Regular</i>	Kilat <i>Express</i>	
(1)	(6)	(7)	(8)	(9)	
18.Medan Titi Papan					
19.Medan Denai					
20.Medan Tenggaratujuh					
21.Medan Pasar Bengkulu					
22.Medan Kp. Durian					
23.Medan KIM					
24. Medan Payageli					
25.Labuhan Deli					
26.Sunggal					
27.Pancur Batu					
28.Deli Tua					
29.Medan Namorambe					
30.Bandar Baru					
31.Tanjung Morawa					
32.Medan Tembung					
33. Batang Kuis					
34. Belawan					
Medan	2021				
	2020	2 851	11 069	3 100	10 833
	2019				
	2018	2 555	2 672	14 658	5 252
	2017	-	-	-	-
	2016	2 903	3 144	168 48	6 252
	2015	-	6 513	8 340	7 625

Sumber : Kantor Pos II Medan

Source : *Post Office of Region II Medan*

TRANSPORTATION AND COMMUNICATION

Tabel/Table 9.2.4 Jumlah Pengiriman dan Penerimaan Surat Kilat Khusus Pada Kantor Pos II Medan Tahun 2021
Number of Express Mail Sent and Received at Post Office of Region II Medan 2021

Kantor Pos <i>Post Office</i>	Pengiriman <i>Sent</i>	Penerimaan <i>Received</i>
(1)	(2)	(3)
1.Medan		
2.Medan Wil Pos		
3.Medan Kampus IKIP		
4.Medan Pulau Brayan		
5.Medan Sei Agul		
6.Medan Sei Sikambing		
7.Medan Helvetia		
8.Medan Tuntungan		
9.Medan Tanjungsari		
10.Medan Gedung Johor		
11.Medan Timbang Deli		
12.Medan Polonia		
13.Medan Baru		
14.Medan USU		
15.Medan Kp. Baru		
16.Medan Thamrin		
17.Medan SM Raja		

Sumber : Kantor Pos II Medan
Source : *Post Office of Region II Medan*

Lanjutan Tabel/*Continued Table* 9.2.4

Kantor Pos/ <i>Post Office</i>	Pengiriman/ <i>Sent</i>	Penerimaan/ <i>Received</i>
(1)	(2)	(3)
18.Medan Titi Papan		
19.Medan Denai		
20.Medan Tenggaratujuh		
21.Medan Pasar Bengkok		
22.Medan Kp. Durian		
23.Medan KIM		
24. Medan Payageli		
25.Labuhan Deli		
26.Sunggal		
27.Pancur Batu		
28.Deli Tua		
29.Medan Namorambe		
30.Bandar Baru		
31.Tanjung Morawa		
32.Medan Tembung		
33. Batang Kuis		
34. Belawan		
Medan	2021	
	2020	305 431
	2019	
	2018	128 401
	2017	-
	2016	326 402
	2015	1 025 342
		289 476
		71 245
		84 816
		1 185 108
		685 354

Sumber : Kantor Pos II Medan

Source : *Post Office of Region II Medan*

Tabel/Table 9.2.5 Jumlah Pengiriman Paket Pos Pada Kantor Pos II Medan Tahun 2021
Number of Parcel Post Sent and Received by Post Office Region II Medan 2021

Kantor Pos Post Office	Pengiriman / Sent			
	Standart	Optima	Kilat Khusus Express	Luar Negeri Foreign
(1)	(2)	(3)	(4)	(5)
1.Medan				
2.Medan Wil Pos				
3.Medan Kampus IKIP				
4.Medan Pulau Brayan				
5.Medan Sei Agul				
6.Medan Sei Sikambing				
7.Medan Helvetia				
8.Medan Tuntungan				
9.Medan Tanjungsari				
10.Medan Gedung Johor				
11.Medan Timbang Deli				
12.Medan Polonia				
13.Medan Baru				
14.Medan USU				
15.Medan Kp. Baru				
16.Medan Thamrin				
17.Medan SM Raja				

Sumber : Kantor Pos II Medan
 Source : Post Office of Region II Medan

Lanjutan Tabel/*Continued Table* 9.2.5

Kantor Pos <i>Post Office</i>	Pengiriman / <i>Sent</i>				
	Standart	Optima	Kilat Khusus <i>Express</i>	Luar Negeri <i>Foreign</i>	
(1)	(2)	(3)	(4)	(5)	
18.Medan Titi Papan					
19.Medan Denai					
20.Medan Tenggaraujuh					
21.Medan Pasar Bengkok					
22.Medan Kp. Durian					
23.Medan KIM					
24. Medan Payageli					
25.Labuhan Deli					
26.Sunggal					
27.Pancur Batu					
28.Deli Tua					
29.Medan Namorambe					
30.Bandar Baru					
31.Tanjung Morawa					
32.Medan Tembung					
33. Batang Kuis					
34. Belawan					
Medan	2021				
	2020	3 366	3 038	46 442	2 893
	2019				
	2018	3 939	1 389	39 962	329
	2017	-	-	18 729	5 699
	2016	2 722	246	19 500	5 707
	2015	15 921	255	12 887	252

Sumber : Kantor Pos II Medan

Source : *Post Office of Region II Medan*

Tabel/Table 9.2.6 Jumlah Penerimaan Paket Pos Pada Kantor Pos II Medan Tahun 2021
Number of Post Parcel Received Post Office Class II Medan by Branch Post Office 2021

Kantor Pos Post Office	Penerimaan / Recived			
	Standart	Optima	Kilat Khusus/ Express	Luar Negeri/ Foreign
(1)	(2)	(3)	(4)	(5)
1.Medan				
2.Medan Wil Pos				
3.Medan Kampus IKIP				
4.Medan Pulau Brayan				
5.Medan Sei Agul				
6.Medan Sei Sikambing				
7.Medan Helvetia				
8.Medan Tuntungan				
9.Medan Tanjungsari				
10.Medan Gedung Johor				
11.Medan Timbang Deli				
12.Medan Polonia				
13.Medan Baru				
14.Medan USU				
15.Medan Kp. Baru				
16.Medan Thamrin				
17.Medan SM Raja				

Lanjutan Tabel/*Continued Table* 9.2.6

Kantor Pos <i>Post Office</i>	Penerimaan / <i>Received</i>				
	Standart	Optima	Kilat Khusus/ <i>Express</i>	Luar Negeri/ <i>Foreign</i>	
(1)	(2)	(3)	(4)	(5)	
18.Medan Titi Papan					
19.Medan Denai					
20.Medan Tenggaratujuh					
21.Medan Pasar Bengkulu					
22.Medan Kp. Durian					
23.Medan KIM					
24. Medan Payageli					
25.Labuhan Deli					
26.Sunggal					
27.Pancur Batu					
28.Deli Tua					
29.Medan Namorambe					
30.Bandar Baru					
31.Tanjung Morawa					
32.Medan Tembung					
33. Batang Kuis					
34. Belawan					
Medan	2021				
	2020	2 364	2 013	54 960	2980
	2019				
	2018	31 151	260	54 526	634
	2017	-	-	84 816	7 621
	2016	38 458	333	64 148	720

Sumber : Kantor Pos II Medan

Source : *Post Office of Region II Medan*

TRANSPORTATION AND COMMUNICATION

Tabel/Table 9.2.7 Jumlah Pengiriman Wesel Pos Pada Kantor Pos II Medan Tahun 2021
Number of Postal Money Order Sent at Post Office Class II Medan by Branch Post Office 2021

Kantor Pos Post Office	Pengiriman / Sent			
	Prima Trak	Prima Besar Uang (Rp.000)	Instan Trak	Instan Besar Uang (Rp.000)
(1)	(2)	(3)	(4)	(5)
1. Medan				
2. Medan wilpos				
3. Medan Kampus IKIP				
4. Medan Pulau Brayan				
5. Medan Sei Agul				
6. Medan Si Sikambang				
7. Medan Helvetia				
8. Medan Tuntungan				
9. Medan Tanjungsari				
10. Medan Gedung Johor				
11. Medan Timbang Deli				
12. Medan Polonia				
13. Medan Baru				
14. Medan USU				
15. Medan Kp. Baru				
16. Medan Thamrin				
17. Medan SM Raja				
18. Medan Titi Papan				
19. Medan Denai				
20. Medan Tenggaraujuh				

Lanjutan Tabel/*Continued Table 9.2.7*

Kantor Pos <i>Post Office</i>	Pengiriman / <i>Sent</i>				
	Prima Trak	Prima Besars Uang (Rp.000)	Instan Trak	Instan Besars Uang (Rp.000)	
(1)	(6)	(7)	(8)	(9)	
21. Medan Pasar Bengkulu					
22. Medan Kp. Durian					
23. Medan KIM					
24. Medan Payageli					
25. Labuhan Deli					
26. Sunggal					
27. Pancur Batu					
28. Deli Tua					
29. Medan Namorambe					
30. Bandar Baru					
31. Tanjung Morawa					
32. Medan Tembung					
33. batang Kuis					
34. Belawan					
Medan	2021				
	2020	2 026	2 298 909	18 332	37 396 646
	2019				
	2018	2 375	1 731 441	80 750	31 136 447
	2017	2 589	1 947 122	27 672	40 042 275
	2016	2 700	1 319 325	36 719	50 744 209

Sumber : Kantor Pos II Medan

Source : *Post Office of Region II Medan*

TRANSPORTATION AND COMMUNICATION

Tabel/Table 9.2.8 Jumlah Pengiriman dan Penerimaan Pos Express Pada Kantor Pos II Medan Tahun 2021
Number of Express Mail Sent and Received at Post Office of Region II Medan 2021

Kantor Pos <i>Post Office</i>	Pengiriman <i>Sent</i>	Penerimaan <i>Received</i>
(1)	(2)	(3)
1.Medan		
2.Medan Wil Pos		
3.Medan Kampus IKIP		
4.Medan Pulau Brayan		
5.Medan Sei Agul		
6.Medan Sei Sikambing		
7.Medan Helvetia		
8.Medan Tuntungan		
9.Medan Tanjungsari		
10.Medan Gedung Johor		
11.Medan Timbang Deli		
12.Medan Polonia		
13.Medan Baru		
14.Medan USU		
15.Medan Kp. Baru		
16.Medan Thamrin		
17.Medan SM Raja		

Lanjutan Tabel/*Continued Table* 9.2.8

Kantor Pos <i>Post Office</i>	Pengiriman <i>Sent</i>	Penerimaan <i>Received</i>
(1)	(2)	(3)
18.Medan Titi Papan		
19.Medan Denai		
20.Medan Tenggaratujuh		
21.Medan Pasar Bengkok		
22.Medan Kp. Durian		
23.Medan KIM		
24. Medan Payageli		
25.Labuhan Deli		
26.Sunggal		
27.Pancur Batu		
28.Deli Tua		
29.Medan Namorambe		
30.Bandar Baru		
31.Tanjung Morawa		
32.Medan Tembung		
33. Batang Kuis		
34. Belawan		
Medan	2021	
	2020	519 094
	2019	
	2018	135 125
	2017	-
	2016	587 245

Sumber : Kantor Pos II Medan

Source : *Post Office of Region II Medan*

TRANSPORTATION AND COMMUNICATION

Tabel/Table 9.2.9 Jumlah Agen Pos Menurut Kecamatan di Kota Medan, 2017-2021
Number of Postal Agencies by District in Medan City, 2017-2021

Kecamatan Subdistrict	2017	2018	2019	2020	2021
(1)	(2)	(3)	(4)	(5)	(6)
1. Medan Tuntungan	3	4	2	1	
2. Medan Johor	4	4	3	4	
3. Medan Amplas	2	-	-	-	
4. Medan Denai	-	-	1	1	
5. Medan Area	1	2	3	6	
6. Medan Kota	3	1	2	5	
7. Medan Maimun	2	3	1	2	
8. Medan Polonia	3	2	2	1	
9. Medan Baru	3	4	1	2	
10. Medan Selayang	7	5	1	1	
11. Medan Sunggal	6	7	2	2	
12. Medan Helvetia	2	6	2	1	
13. Medan Petisah	2	2	3	2	
14. Medan Barat	7	2	1	4	
15. Medan Timur	1	9	2	2	
16. Medan Perjuangan	7	1	1	1	
17. Medan Tembung	5	7	3	2	
18. Medan Deli	2	5	4	4	
19. Medan Labuhan	1	2	1	1	
20. Medan Marelan	1	1	1	2	
21. Medan Belawan	-	-	-	-	
Medan	62	67	36	44	

Sumber : Kantor Pos II Medan
Source : Post Office of Region II Medan

Tabel/Table 9.2.10 Jumlah Sambungan Telepon dan Sambungan Speedy di Kota Medan 2017-2021
Number of Connection of Phone and Speedy in Medan Municipality 2017-2021

Jenis Sambungan <i>Type of connection</i>	Tahun/Year				
	2017	2018	2019	2020	2021
(1)	(2)	(3)	(4)	(5)	(6)
1. Sambungan Telepon	347 965	72 052			
2. Sambungan Speedy	45 625	26 940			
3. Indi Home	85 258	97 091			

Sumber : Kantor Pusat Divisi Regional PT. Telkom Medan
 Source : *Regional Division PT. Telkom Medan*

10

PERBANKAN DAN HARGA BANKING AND PRICE

Laju Inflasi Menurut Kelompok Pengeluaran
di Kota Medan, 2021

*Inflation Rate by Expenditure Group
in Medan Municipality, 2021*



1,82



3,63



0,95



2,36



0,94



2,54



0,10



-0,44



0,16



2,58



2,58



1,70

10.1

Perbankan

Peran Bank dalam menunjang pertumbuhan ekonomi Kota Medan sangat penting artinya. Untuk mendukung program Pemerintah dan memperlancar bank yang ada di Kota Medan telah menyalurkan kredit yang cukup besar. Dimana pada bulan November tahun 2020 posisi pinjaman menurut lapangan usaha sebesar 90.661.393 juta rupiah, yang terdiri dari 946.191 juta rupiah untuk lapangan usaha Pertanian, 22.189.175 juta rupiah untuk Industri, 22.512.945 juta rupiah untuk Perdagangan dan selebihnya untuk Pertambangan, Listrik, Gas dan air, Konstruksi, Angkutan, Jasa perusahaan, Jasa Sosial dan lapangan usaha lainnya (Tabel 10.1.2). Sedangkan posisi pinjaman perbankan yang telah disalurkan kepada bukan lapangan usaha pada bulan November tahun 2020 sebesar 23.937.281 juta rupiah, yang terdiri dari 7.517.105 juta rupiah untuk Rumah Tinggal, 328.382 juta rupiah untuk Flat dan Apartment, 841.965 juta rupiah

10.1 *Banking*

Bank contribution to develop economic growth of Medan Municipality most important meaning. For implementing government program and banking effort in Medan were lurching quite enough credit. Where on November 2020 credits position by sectors 90.661.393 million rupiahs, which consist of 946.191 million rupiahs for Agriculture 22.189.175 million rupiahs for Industry, 22.512.945 million rupiahs for Trade and the others for Mining, Electrimunicipality, Gas and Water, Construction, Transport, Business Service, Social services and the others (Table 10.1.2). Otherwise, credit value of bank that given to non industrial origin until November 2020 is 23.937.281 million rupiahs, which consist of 7.517.105 million rupiahs for Hosuing, 328.382 million rupiahs for Flat and Apartment, 841.965 million rupiahs for Shophouse and Official, 1.738.102 for Vehicles, and 13.511.727 for others (Table 10.1.3).

untuk Ruko dan Rukan, 1.738.102 untuk Kendaraan Bermotor, dan 13.511.727 untuk lainnya (Tabel 10.1.3).

Jumlah dana yang terkumpul oleh bank dari masyarakat sampai bulan November tahun 2020 berjumlah 178.043.239 juta rupiah, yang berasal dari Giro sebesar 27.855.105 juta rupiah, Simpanan Berjangka sebesar 85.512.613 juta rupiah, dan dari Tabungan sebesar 64.675.512 juta rupiah. Untuk lebih rincinya dapat dilihat pada Tabel 10.1.1.

10.2 Harga

Data harga yang disajikan adalah Indeks Harga Konsumen (IHK) dan Laju Inflasi.

Indeks Harga Konsumen (IHK) yang merupakan indikator inflasi di Indonesia, sejak Januari 2014 dihitung dari 82 kota termasuk Kota Medan mencakup sekitar 225 – 462 komoditas yang dihitung berdasarkan pola konsumsi hasil Survei Biaya Hidup (SBH) di 82 Kota tahun 2012.

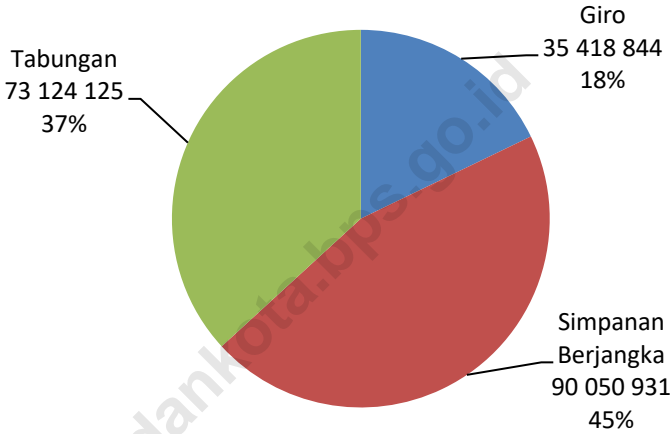
Fund summary that collected by bank from society until November 2020 was 178.043.239 million rupiahs that come from Demand Deposits by 27.855.105 million rupiahs, Time Deposits by 85.512.613 million rupiahs and from Saving Deposits by 64.675.512 million rupiahs (Table 10.1.1)

10.2 Price

Price statistics cover Consumer Price Index (CPI) and Inflation Rates.

The Consumer Price Index (CPI) which is the indicator of inflation in Indonesia, since January 2014 has been develop from the consumption pattern of the 2012 Cost of Living Survey (CLS) conducted in 82 cities, covering 225 – 462 commodities.

Gambar/Figures 10.1 Dana Masyarakat di Kota Medan Menurut Jenis Simpanan Tahun 2021 (Dalam 000 000 Rupiah)
Public Funds Of Medan Municipality by Type of Deposit (In Rp.000.000) 2021



Sumber : Bank Indonesia Cabang Medan
 Source : Bank Indonesia Medan Branch

10.1 PERBANKAN

BANKING

Tabel/Table 10.1.1 Dana Masyarakat Di Kota Medan (Dalam Rp.000.000) Tahun 2021
Public Funds Of Medan Municipality (In Rp.000.000) 2021

Bulan Month	Dana Masyarakat (000.000)			
	<i>Public Fund</i>			
	Giro <i>Demand Deposits</i>		Simpanan Berjangka <i>Time Deposits</i>	
	Nominal	Rekening	Nominal	Rekening
(1)	(2)	(3)	(4)	(5)
1.Januari/ <i>January</i>	25 478 965	84 059	86 681 166	179 265
2.Februari/ <i>February</i>	28 922 081	83 757	86 630 006	177 524
3.Maret/ <i>March</i>	30 332 651	84 870	85 648 623	175 604
4.April/ <i>April</i>	29 169 115	84 734	86 095 720	174 398
5.Mei/ <i>May</i>	29 317 280	86 155	85 565 563	174 217
6.Juni/ <i>June</i>	32 353 639	85 691	86 667 511	174 454
7.Juli/ <i>July</i>	32 108 150	86 012	85 812 726	173 719
8.Agustus/ <i>August</i>	33 781 999	86 093	87 036 841	171 814
9.September/ <i>September</i>	32 615 721	88 099	87 924 244	169 927
10.Oktober/ <i>October</i>	35 143 673	90 738	88 862 823	168 577
11.November/ <i>November</i>	35 411 960	87 217	87 974 362	167 189
12.Desember/ <i>December</i>	35 418 844	87 709	90 050 931	167 303
Desember 2021	35 418 844	87 709	90 050 931	167 303
Desember 2020	27 244 724	83 666	87 249 267	180 766
Desember 2019	24 389 771	82 186	78 604 806	170 391

Sumber : Bank Indonesia Cabang Medan

Source : *Bank Indonesia Medan Branch*

Lanjutan Tabel/*Continued Table*10.1.1

Bulan Month	Dana Masyarakat (000.000) <i>Public Fund</i>		
	Tabungan <i>Savings Deposits</i>		Jumlah <i>Total</i>
	Nominal	Bilyet	
(1)	(6)	(7)	(8)
1.Januari/ <i>January</i>	63 997 650	5 195 518	176 157 781
2.Februari/ <i>February</i>	64 392 674	5 209 265	179 944 761
3.Maret/ <i>March</i>	65 020 594	5 272 008	181 001 868
4.April/ <i>April</i>	66 244 413	5 336 894	181 509 248
5.Mei/ <i>May</i>	67 456 594	5 132 301	182 339 437
6.Juni/ <i>June</i>	69 259 217	5 162 540	188 280 368
7.Juli/ <i>July</i>	69 786 936	5 214 631	187 707 812
8.Agustus/ <i>August</i>	70 895 591	5 253 049	191 714 431
9.September/ <i>September</i>	70 180 438	5 268 914	190 720 403
10.Oktober/ <i>October</i>	71 696 482	5 439 404	195 702 979
11.November/ <i>November</i>	72 740 572	5 475 832	196 126 894
12.Desember/ <i>December</i>	73 124 125	5 482 715	198 593 899
Desember 2021	73 124 125	5 482 715	198 593 899
Desember 2020	65 307 307	5 190 308	179 801 298
Desember 2019	57 271 387	4 647 730	160 265 964

Sumber : Bank Indonesia Cabang Medan

Source : *Bank Indonesia Medan Branch*

BANKING AND PRICE

Tabel/Table 10.1.2 Posisi Pinjaman Perbankan Kota Medan Menurut Lapangan Usaha (Dalam Rp. 000.000) Tahun 2021
Credit value of Bank in Medan Municipality by Industrial Origin (In Rp.000.000) 2021

		Lapangan Usaha /Industrial Origin		
		Pertanian Kehutanan & Perikanan <i>Agriculture Forestry & Fishery</i>	Pertambangan dan Penggalian <i>Mining and Quarrying</i>	Industri Pengolahan <i>Manufacturing Industry</i>
Bulan <i>Month</i>		(2)	(3)	(4)
	(1)			
1.Januari/ <i>January</i>		838 531	133 612	21 057 319
2.Februari/ <i>February</i>		793 759	179 427	21 189 361
3.Maret/ <i>March</i>		844 725	207 188	27 611 097
4.April/ <i>April</i>		821 689	160 136	27 632 112
5.Mei/ <i>May</i>		813 543	168 318	29 003 516
6.Juni/ <i>June</i>		840 189	211 688	28 318 181
7.Juli/ <i>July</i>		811 747	205 847	28 616 585
8.Agustus/ <i>August</i>		817 896	202 030	27 409 221
9.September/ <i>September</i>		906 698	203 039	34 039 192
10.Oktober/ <i>October</i>		801 848	185 486	30 235 202
11.November/ <i>November</i>		804 124	183 294	27 415 067
12.Desember/ <i>December</i>		829 369	912 909	25 260 107
Desember	2021	829 369	912 909	25 260 107
Desember	2020	858 297	162 276	22 106 300
Desember	2019	748 989	167 895	24 965 327

Lanjutan Tabel/*Continued Table* 10.1.2

Bulan <i>Month</i>	Lapangan Usaha / <i>Industrial Origin</i>			
	Pengadaan Listrik dan Gas <i>Electricity and Gas Supply</i>	Pengadaan Air Pengelolaan Sampah Limbah dan Daur Ulang <i>Water supply sewerage waste management and remediation activities</i>	Konstruksi <i>Construction</i>	
(1)	(5)	(6)	(7)	
1.Januari/ <i>January</i>	296 256	27 887	5 032 922	
2.Februari/ <i>February</i>	302 359	28 525	5 025 011	
3.Maret/ <i>March</i>	288 521	30 037	4 991 839	
4.April/ <i>April</i>	301 179	29 547	4 960 871	
5.Mei/ <i>May</i>	302 467	29 469	4 945 720	
6.Juni/ <i>June</i>	295 662	32 019	4 817 978	
7.Juli/ <i>July</i>	293 427	33 017	4 796 669	
8.Agustus/ <i>August</i>	293 432	32 916	4 903 181	
9.September/ <i>September</i>	441 530	34 816	4 914 225	
10.Oktober/ <i>October</i>	367 985	35 816	4 857 946	
11.November/ <i>November</i>	368 302	36 670	4 879 101	
12.Desember/ <i>December</i>	380 557	27 304	4 867 851	
Desember	2021	380 557	27 304	4 867 851
Desember	2020	317 641	27 885	5 230 058
Desember	2019	108 802	29 494	6 415 383

Lanjutan Tabel/*Continued Table* 10.1.2

Bulan <i>Month</i>	Lapangan Usaha / <i>Industrial Origin</i>			
	Perdagangan Besaran Dan Eceran Reparasi Mobil Dan Motor <i>Wholesale and retail trade; repair of motor vehicles and motorcycles</i>	Transportasi Dan Pergudangan <i>Transportation and storage</i>	Penyediaan Akomodasi Dan Makan Minum <i>Accommodation and food service activities</i>	
(1)	(8)	(9)	(10)	
1. Januari/ <i>January</i>	23 346 276	5 981 741	1 666 401	
2. Februari/ <i>February</i>	22 428 404	6 004 287	1 651 960	
3. Maret/ <i>March</i>	20 267 065	6 109 146	1 657 600	
4. April/ <i>April</i>	19 402 675	6 042 669	1 646 249	
5. Mei/ <i>May</i>	19 188 627	6 022 000	1 657 430	
6. Juni/ <i>June</i>	19 514 511	6 025 679	1 665 351	
7. Juli/ <i>July</i>	19 853 093	6 751 607	1 647 655	
8. Agustus/ <i>August</i>	18 832 693	6 069 767	1 649 994	
9. September/ <i>September</i>	18 625 671	6 041 636	1 545 570	
10. Oktober/ <i>October</i>	19 066 598	4 992 988	1 519 906	
11. November/ <i>November</i>	17 704 712	4 930 361	1 526 214	
12. Desember/ <i>December</i>	17 325 597	4 874 141	1 520 160	
Desember	2021	17 325 597	4 874 141	1 520 160
Desember	2020	23 293 354	6 025 665	1 650 631
Desember	2019	23 783 635	4 912 138	1 592 145

Lanjutan Tabel/Continued Table 10.1.2

Bulan Month	Lapangan Usaha / Industrial Origin			
	Informasi dan Komunikasi <i>Information and communication</i>	Jasa Keuangan dan Asuransi <i>Financial and insurance activities</i>	Real Estate	
(1)	(11)	(12)	(13)	
1. Januari/January	102 237	690 950	2 232 647	
2. Februari/February	101 555	658 987	2 217 278	
3. Maret/March	101 515	625 101	2 213 444	
4. April/April	102 292	553 181	2 198 126	
5. Mei/May	101 763	528 654	2 178 515	
6. Juni/June	102 314	538 622	2 014 562	
7. Juli/July	104 793	489 555	1 983 222	
8. Agustus/August	103 366	480 717	1 983 836	
9. September/September	131 845	821 901	1 991 668	
10. Oktober/October	145 698	559 878	1 960 311	
11. November/November	142 487	588 730	1 961 561	
12. Desember/December	245 138	660 268	1 940 757	
Desember	2021	245 138	660 268	1 940 757
Desember	2020	100 095	754 933	2 242 028
Desember	2019	122 891	1 011 092	2 083 466

Lanjutan Tabel/*Continued Table* 10.1.2

		Lapangan Usaha / <i>Industrial Origin</i>		
		Jasa Perusahaan <i>Business Services</i>	Administrasi Pemerintahan Pertahanan dan Jaminan Sosial Wajib <i>Public administration and defence; compulsory social security</i>	Jasa Pendidikan <i>Education</i>
Bulan <i>Month</i>		(14)	(15)	(16)
	(1)			
1. Januari/ <i>January</i>		1 259 265	1 534	256 883
2. Februari/ <i>February</i>		1 298 375	1 525	260 831
3. Maret/ <i>March</i>		1 312 745	1 386	267 096
4. April/ <i>April</i>		1 081 685	1 288	259 913
5. Mei/ <i>May</i>		1 056 554	1 251	259 186
6. Juni/ <i>June</i>		1 071 226	1 264	270 336
7. Juli/ <i>July</i>		1 054 812	1 235	267 721
8. Agustus/ <i>August</i>		1 058 547	1 233	266 860
9. September/ <i>September</i>		1 085 256	1 185	258 343
10. Oktober/ <i>October</i>		1 010 011	1 061	254 604
11. November/ <i>November</i>		975 684	1 054	266 788
12. Desember/ <i>December</i>		908 653	1 047	269 528
Desember	2021	908 653	1 047	269 528
Desember	2020	1 259 784	1 567	255 610
Desember	2019	1 492 576	14 677	287 166

Lanjutan Tabel/*Continued Table* 10.1.2

Bulan <i>Month</i>	Lapangan Usaha / <i>Industrial Origin</i>		
	Jasa Kesehatan dan Kegiatan Lainnya <i>Health and social work activities</i>	Jasa Lainnya <i>Other Services activities</i>	Jumlah <i>Total</i>
(1)	(17)	(18)	(19)
1. Januari/ <i>January</i>	892 927	25 665 890	89 483 279
2. Februari/ <i>February</i>	891 813	24 626 677	87 660 134
3. Maret/ <i>March</i>	936 439	24 564 615	92 029 558
4. April/ <i>April</i>	1 014 282	24 118 250	90 326 143
5. Mei/ <i>May</i>	1 024 710	24 863 394	92 145 117
6. Juni/ <i>June</i>	1 037 862	23 804 138	90 561 583
7. Juli/ <i>July</i>	984 551	23 313 435	91 208 972
8. Agustus/ <i>August</i>	909 214	22 994 865	88 009 767
9. September/ <i>September</i>	955 103	24 163 723	96 161 400
10. Oktober/ <i>October</i>	862 780	23 526 563	90 384 680
11. November/ <i>November</i>	845 316	22 135 301	84 764 767
12. Desember/ <i>December</i>	792 674	21 737 853	82 553 914
Desember	2021	792 674	21 737 853
Desember	2020	1 071 773	25 425 463
Desember	2019	1 427 631	27 179 673

Sumber : Bank Indonesia Cabang Medan

Source : Bank Indonesia Medan Branch

Tabel/Table 10.1.3 Posisi Pinjaman Perbankan Kota Medan Kepada Bukan Lapangan Usaha (Dalam Rp.000.000) Tahun 2021
Credit value of Bank in Medan Municipality by Non Industrial Origin (In Rp.000.000) 2021

Bulan Month	Bukan Lapangan Usaha /Non Industrial Origin			
	Rumah Tinggal Housing	Flat & Apartment Flat & Apartment	Ruko dan Rukan Shophouse and Offical	
(1)	(2)	(3)	(4)	
1.Januari/January	7 507 676	332 232	822 160	
2.Februari/February	7 500 616	328 001	823 430	
3.Maret/March	7 527 499	339 174	809 023	
4.April/April	7 563 795	342 416	803 891	
5.Mei/May	7 600 854	351 182	795 868	
6.Juni/June	7 658 376	362 862	794 841	
7.Juli/July	7 719 742	368 643	784 609	
8.Agustus/August	7 747 112	372 096	772 127	
9.September/September	7 885 057	400 105	761 417	
10.Oktober/October	7 795 839	375 602	767 324	
11.November/November	7 785 303	382 221	766 237	
12.Desember/December	7 834 904	394 594	759 421	
Desember	2021	7 834 904	394 594	759 421
Desember	2020	7 533 909	325 765	835 531
Desember	2019	7 783 000	337 158	1 019 135
Desember	2018	7 651 685	269 989	1 136 104
Desember	2017	7 109 675	220 763	1 256 108
Desember	2016	6 969 286	200 993	1 232 913
Desember	2015	7 044 842	185 175	1 266 498
Desember	2014	7 101 780	188 773	1 347 723

Sumber : Bank Indonesia Cabang Medan
 Source : Bank Indonesia Medan Branch

Lanjutan Tabel/ *Continued Table* 10.1.3

Bulan <i>Month</i>	Bukan Lapangan Usaha / <i>Non Industrial Origin</i>		
	Kendaraan Bermotor <i>Vehicles</i>	Lainnya <i>Others</i>	Jumlah <i>Total</i>
(1)	(5)	(6)	(7)
1. Januari/ <i>January</i>	1 748 095	12 402 658	22 812 821
2. Februari/ <i>February</i>	1 736 387	12 467 673	22 856 106
3. Maret/ <i>March</i>	1 698 022	12 562 606	22 936 323
4. April/ <i>April</i>	1 680 598	12 564 839	22 955 538
5. Mei/ <i>May</i>	1 675 256	12 590 479	23 013 639
6. Juni/ <i>June</i>	1 656 124	12 744 017	23 216 220
7. Juli/ <i>July</i>	1 645 317	12 612 129	23 130 439
8. Agustus/ <i>August</i>	1 625 969	12 915 815	23 433 118
9. September/ <i>September</i>	1 583 662	13 265 960	23 896 202
10. Oktober/ <i>October</i>	1 620 315	13 245 984	23 805 063
11. November/ <i>November</i>	1 629 900	12 972 781	23 536 441
12. Desember/ <i>December</i>	1 619 668	13 193 779	23 802 365
Desember 2021	1 619 668	13 193 779	23 802 365
Desember 2020	1 729 118	12 537 706	22 962 030
Desember 2019	2 486 321	12 605 141	24 230 755
Desember 2018	2 747 281	14 573 544	26 378 603
Desember 2017	2 494 772	4 274 609	15 355 926
Desember 2016	2 137 413	9 030 954	19 571 561
Desember 2015	2 173 331	7 864 759	18 534 605
Desember 2014	2 250 352	7 439 964	18 328 592

Sumber : Bank Indonesia Cabang Medan

Source : *Bank Indonesia Medan Branch*

BANKING AND PRICE

Tabel/Table 10.1.4 Data Perizinan yang Dikeluarkan Dinas Penanaman Modal dan Pelayanan Terpadu Satu Pintu Kota Medan, 2017-2021
Licensing Data Issued by the Office of Investment and Integrated Services of One Door in Medan Municipality, 2017-2021

Jenis Izin Yang Dikelola	2017	2018	2019	2020	2021
(1)	(2)	(3)	(4)	(5)	(6)
1. Izin Usaha Perdagangan	3 679	2 660	875	223	171
2. Izin usaha Industri	261	192	56	18	36
3. Tanda Daftar Perusahaan	5 284	3 756	-	-	-
4. Izin Gangguan Perusahaan Industri	541	-	-	-	-
5. Izin Gangguan Bukan Perusahaan Industri	3 933	-	-	-	-
6. Izin Reklame (umbul-umbul/menempel/neon/rombong)	146	635	3 505	2 886	99
7. Izin Reklame(kendaraan berjalan)	27	19	62	35	28
8. Izin Reklame(selebaran)	-	-	-	-	-
9. Izin Peletaran Parkir	30	20	32	24	30
10. Izin Usaha Jasa Kontruksi	823	625	736	212	177
11. Izin Usaha Jasa Kontruksi Konsultan	71	59	68	26	-
12. Izin Kerja Tenaga Kesehatan	1 938	304	357	736	322
13. Izin Optik	6	12	-	-	-
14. Izin Praktik Tenaga Kesehatan	707	4 930	6 519	2 417	7 738
15. Izin Penyelenggaraan Pelatihan Kerja	-	5	19	34	6
16. Izin Sarana Pelayanan Kesehatan	42	199	237	137	5
17. Tanda Daftar Bursa Kerja Khusus	-	-	-	-	-
18. Izin Lembaga Penempatan Tenaga Kerja Swasta	-	-	3	3	1
19. Perpanjangan IMTA	43	146	144	163	97

Lanjutan Table/*Continued Table* 10.1.4

Jenis Izin Yang Dikelola	2017	2018	2019	2020	2021	
(1)	(2)	(3)	(4)	(5)	(6)	
20. Persetujuan pendirian Kantor Cabang PPTKIS	-	-	-	-	-	
21. Rekomendasi Penyelenggaraan Bursa Kerja / Job Fair	-	-	-	-	-	
22. Izin Pengumpulan limbah B3	-	-	-	-	-	
23. Izin Penyimpanan Sementara Limbah B3	-	32	46	37	15	
24. Izin Pembuangan Air Limbah	-	20	31	41	8	
25. Izin Lingkungan	2	61	86	93	31	
26. Izin Operasional Angkutan Khusus Taksi	-	-	-	-	-	
27. Izin Trayek Angkutan Umum	-	4	4	2	3	
28. Izin Usaha Angkut Dengan Kenderaan Bermotor	9	56	-	-	-	
29. IZIN Usaha Angkutan Dengan Kenderaan Bermotor Umum	16	1 078	2	2	137	
30. Izin Mendirikan Bangunan	-	2	1 261	946	1 330	
31. Tanda Daftar Usaha Pariwisata	-	296	100	5	51	
Jumlah/Total	2018	17 964	15 111	14 143	8 040	10 285

Sumber : Dinas Penanaman Modal dan Pelayanan Terpadu Satu Pintu Kota Medan
 Source : *Department of Investment and One Stop Services of Medan Municipality*

Tabel/Table 10.1.5 Perkembangan Realisasi Investasi Berdasarkan Sektor Penanaman Modal Dalam Negeri di Kota Medan Tahun 2021
Development of Investment Realization Based on Domestic Investment Sector in Medan Municipality in 2021

Sektor	2021	
	Proyek	Investasi (Rp. Juta)
(1)	(2)	(3)
Sektor Premier		
Tanaman Pangan, Perkebunan dan Peternakan	16	90.5
Kehutanan	4	-
Perikanan	8	0.2
Pertambangan	3	-
<i>Total (sektor)</i>	31	90.7
Sektor Sekunder		
Industri Makanan	42	59 971.2
Industri Tekstil	24	1 849.2
Industri Kayu	4	-
Industri Kertas Barang dari Kertas dan Percetakan	12	57 566.9
Industri Kimia Dasar, Barang Kimia dan Farmasi	15	310 227.9
Industri Karet, Barang dari Karet dan Plastik	25	131 009.7
Industri Mineral Non Logam	7	20.0
Industri Logam Dasar, Barang Logam Mesin dan Elektronik	19	47 818.5
Industri Mesin, Elektronik, Instrumen Kedokteran, Peralatan Listrik, Presisi, Optik dan Jam	2	-
Industri Alat Angkutan dan Transportasi Lainnya	3	-
Industri Lainnya	9	-
<i>Total (sektor)</i>	162	608 463.4
Sektor Tersier		
Listrik , Gas dan Air	29	503 674.7
Konstruksi	269	66 882.2
Perdagangan dan Reparasi	856	428 358.4
Hotel dan Restoran	99	44 500.0
Transportasi, Gudang dan Telekomunikasi	119	601 522.8
Perumahan, Kawasan Industri dan Perkantoran	38	1 543 798.7
Jasa Lainnya	233	1 323 724.4
<i>Total (sektor)</i>	1 643	4 512 461.2
Total	1 836	5 121 015.3

Sumber : Dinas Penanaman Modal dan Pelayanan Terpadu Satu Pintu Kota Medan
Source : *Department of Investment and One Stop Services of Medan Municipality*

Tabel/Table 10.1.6 Perkembangan Realisasi Investasi Berdasarkan Sektor Penanaman Modal Asing di Kota Medan Tahun 2021
Development of Investment Realization Based on the Foreign Investment Sector in Medan Municipality in 2021

Sektor	2021	
	Proyek	Investasi (US\$. Ribu)
(1)	(2)	(3)
Sektor Premier		
Tanaman Pangan, Perkebunan dan Perkebunan	-	-
<i>Total (sektor)</i>	-	-
Sektor Sekunder		
Industri Makanan	28	939.6
Industri Kayu	4	-
Industri Kertas, Barang dari Kertas dan Percetakan	3	463
Industri Kimia Dasar, Barang Kimia dan Farmasi	12	-
Industri Karet, Barang dari Karet dan Plastik	4	149.4
Industri Mineral Non Logam	2	798.5
Industri Logam Dasar, Barang Logam Mesin dan Elektronik	4	-
Industri Mesin Elektronik, Instrumen Kedokteran, Peralatan Listrik, Presisi, Optik dan Jam	4	-
Industri Lainnya	3	1 145.6
<i>Total (sektor)</i>	64	3 496.1
Sektor Tersier		
Listrik, Gas dan Air	5	213.8
Konstruksi	19	657.4
Perdagangan dan Reparasi	71	817.2
Hotel dan Restoran	56	2 093.9
Transportasi, Gudang dan Telekomunikasi	14	42 273.4
Perumahan, Kawasan Industri dan Perkantoran	15	1 722.9
Jasa Lainnya	43	5 921.6
<i>Total (sektor)</i>	223	53 700.2
Total	287	57 196.3

Sumber : Dinas Penanaman Modal dan Pelayanan Terpadu Satu Pintu Kota Medan

Source : *Department of Investment and One Stop Services of Medan Municipality*

Tabel/Table 10.1.7 Realisasi Investasi PMDN Berdasarkan Sektor di Kota Medan tahun 2021
Realization of Domestic Investment by Sector in Medan Municipality in 2021

Sektor	Proyek	Nilai Investasi (Rp. Juta)
(1)	(2)	(3)
Jasa Lainnya		
Industri Karet, Barang dari karet dan Plastik		
Industri Kayu		
Industri Kertas, Barang dari Kertas dan Percetakan		
Industri Kimia Dasar, Barang Kimia dan Farmasi		
Transportasi, Gudang dan Telekomunikasi		
Konstruksi		
Industri Makanan		
Industri Mineral Non Logam		
Industri Logam Dasar, Barang Logam		
Mesin dan Elektronik		
Listrik, Gas dan Air		
Hotel dan Restoran		
Perdagangan dan Reparasi		
Industri Alat Angkutan dan Transportasi Lainnya		
Perumahan, Kawasan Industri dan Perkantoran		
Total		

Sumber : Dinas Penanaman Modal dan Pelayanan Terpadu Satu Pintu Kota Medan
 Source : *Department of Investment and One Stop Services of Medan Municipality*

Tabel/Table 10.1.8 Realisasi Investasi PMA Berdasarkan Sektor di Kota Medan tahun 2021
Foreign Investment Realization Based on Sectors in Medan Municipality in 2021

Sektor	Proyek	Nilai Investasi (US\$. Ribu)
(1)	(2)	(3)
Jasa Lainnya		
Industri Karet, Barang dari karet dan Plastik		
Industri Kayu		
Industri Kertas, Barang dari Kertas dan Percetakan		
Industri Kimia Dasar, Barang Kimia dan Farmasi		
Transportasi, Gudang dan Telekomunikasi		
Konstruksi		
Industri Makanan		
Industri Mineral Non Logam		
Industri Logam Dasar, Barang Logam, Mesin dan Elektronik		
Listrik, Gas dan Air		
Hotel dan Restoran		
Perdagangan dan Reparasi		
Industri Alat Angkutan dan Transportasi Lainnya		
Perumahan, Kawasan Industri dan Perkantoran		
Total		

Sumber : Dinas Penanaman Modal dan Pelayanan Terpadu Satu Pintu Kota Medan
 Source : *Department of Investment and One Stop Services of Medan Municipality*

BANKING AND PRICE

Tabel/Table 10.1.9 Realisasi Investasi PMA Berdasarkan Negara Asal di Kota Medan Tahun 2021
Foreign Investment Realization Based on Country of Origin in Medan Municipality in 2021

Negara Asal	Proyek	Nilai Investasi US\$
(1)	(2)	(3)
Cayman Islands / <i>Cayman Island</i>	8	298.8
Amerika Serikat / <i>United States of America</i>	3	62.4
British Virgin Islands / <i>British Virgin Islands</i>	4	-
Luxembourg / <i>Luxembourg</i>	3	309.2
Swiss / <i>Switzerland</i>	1	-
Jerman / <i>Germany</i>	1	877.2
Belanda / <i>Netherlands</i>	15	13 015.7
Perancis / <i>France</i>	2	217.0
Ingggris / <i>United Kingdom</i>	5	723.1
Belgia / <i>Belgium</i>	1	308.9
India / <i>India</i>	9	139.2
Hongkong, RRT / <i>Hong Kong (SAR)</i>	10	1 036.5
R.R. Tiongkok / <i>People's Republic of China</i>	20	230.5
Korea Selatan / <i>South Korea</i>	8	1 755.8
Singapura / <i>Singapore</i>	119	6 303.3
Thailand / <i>Thailand</i>		
Afghanistan / <i>Afghanistan</i>	1	-
Jepang / <i>Japan</i>	3	1.3
Pakistan / <i>Pakistan</i>	4	64.6
Malaysia / <i>Malaysia</i>	64	31 824.2
Taiwan / <i>Taiwan</i>	2	-
Australia / <i>Australia</i>	1	-
Samoa Barat / <i>Western Samoa</i>		
Seychelles / <i>Seychelles</i>	3	28.6
Total	287	57 196.3

Sumber : Dinas Penanaman Modal dan Pelayanan Terpadu Satu Pintu Kota Medan
Source : *Department of Investment and One Stop Services of Medan Municipality*

10.2 HARGA

PRICE

Tabel/Tabel 10.2.1 Indeks Harga Konsumen per Bulan Menurut Kelompok Pengeluaran (2018=100) di Kota Medan, 2021
Consumer Price Index per Month by Expenditure Group (2018=100) in Medan Municipality, 2021

<i>Tahun/Bulan</i> <i>Year/Month</i>	<i>Makanan, Minuman, dan Tembakau</i> <i>Food, Beverages, and Tobacco</i>	<i>Pakaian dan Alas Kaki</i> <i>Clothing and Footwear</i>	<i>Bahan Bakar Lainnya</i> <i>Housing, Water, Electricity, Gas and Other Fuels</i>	<i>Perumahan, Air, Listrik, Gas, dan Peralatan, dan Pemeliharaan Rutin Rumah</i> <i>Furnishings, Household Equipment and Routine Household Maintenance</i>	<i>Kesehatan</i> <i>Health</i>	<i>Transportasi</i> <i>Transport</i>
(1)	(2)	(3)	(4)	(5)	(6)	(7)
Januari/ <i>January</i>						
Pebruari/ <i>February</i>						
Maret/ <i>March</i>						
April/ <i>April</i>						
Mei/ <i>May</i>						
Juni/ <i>June</i>						
Juli/ <i>July</i>						
Agustus/ <i>August</i>						
September/ <i>September</i>						
Oktober/ <i>October</i>						
November/ <i>November</i>						
Desember/ <i>December</i>						

Lanjutan Tabel/*Continued Table* 10.2.1

<i>Tahun/Bulan Year/Month</i>	Informasi, Komunikasi dan Jasa Keuangan <i>Information Communication, and Financial Services</i>	Rekreasi, Olahraga, dan Budaya <i>Recreation, Sport, and Culture</i>	Pendidikan <i>Education Services</i>	Penyediaan Makanan dan Minuman/ <i>Restoran Restaurants Services</i>	Perawatan Pribadi dan Jasa Lainnya <i>Care and Miscellaneous Goods</i>	Umum <i>General</i>
(1)	(8)	(9)	(10)	(11)	(12)	(13)
Januari/ <i>January</i>						
Februari/ <i>February</i>						
Maret/ <i>March</i>						
April/ <i>April</i>						
Mei/ <i>May</i>						
Juni/ <i>June</i>						
Juli/ <i>July</i>						
Agustus/ <i>August</i>						
September/ <i>September</i>						
Oktober/ <i>October</i>						
November/ <i>November</i>						
Desember/ <i>December</i>						

Sumber : BPS, Survei Harga Konsumen
 Source : BPS-Statistics, Consumer Price Survey

Tabel/Table 10.2.2 Laju Inflasi Bulanan Menurut Kelompok Pengeluaran (2018=100) di Kota Medan, 2021
Monthly Inflation Rate by Expenditure Group (2018=100) in Medan Municipality, 2021

<i>Tahun/Bulan Year/Month</i>	<i>Makanan, Minuman, dan Tembakau Food, Beverages, and Tobacco</i>	<i>Pakaian dan Alas Kaki Clothing and Footwear</i>	<i>Bahan Bakar Lainnya Housing, Water, Electricity, Gas and Other Fuels</i>	<i>Perumahan, Air, Listrik, Gas, dan Rutin Rumah Tangga Furnishings, Household Equipment and Routine Household Maintenance</i>	<i>Kesehatan Health</i>	<i>Transportasi Transport</i>
(1)	(2)	(3)	(4)	(5)	(6)	(7)
Januari/ <i>January</i>						
Februari/ <i>February</i>						
Maret/ <i>March</i>						
April/ <i>April</i>						
Mei/ <i>May</i>						
Juni/ <i>June</i>						
Juli/ <i>July</i>						
Agustus/ <i>August</i>						
September/ <i>September</i>						
Oktober/ <i>October</i>						
November/ <i>November</i>						
Desember/ <i>December</i>						
2020						

Lanjutan Tabel/*Continued Table 10.2.2*

<i>Tahun/Bulan Year/Month</i>	Informasi, Komunikasi dan Jasa Keuangan <i>Information Communication, and Financial Services</i>	Rekreasi, Olahraga, dan Budaya <i>Recreation, Sport, and Culture</i>	Pendidikan <i>Education Services</i>	Penyediaan Makanan dan Minuman/ Restoran <i>Restaurants Services</i>	Perawatan Pribadi dan Jasa Lainnya <i>Personal Care and Miscellaneous Goods</i>	Umum <i>General</i>
(1)	(8)	(9)	(10)	(11)	(12)	(13)
Januari/ <i>January</i>						
Februari/ <i>February</i>						
Maret/ <i>March</i>						
April/ <i>April</i>						
Mei/ <i>May</i>						
Juni/ <i>June</i>						
Juli/ <i>July</i>						
Agustus/ <i>August</i>						
September/ <i>September</i>						
Oktober/ <i>October</i>						
November/ <i>November</i>						
Desember/ <i>December</i>						
2020						

Sumber : BPS, Survei Harga Konsumen
 Source : BPS-Statistics, Consumer Price Survey

Tabel/Table 10.2.3 Inflasi Indonesia dan Medan Tahun 2015 – 2021
Inflation Indonesia and Medan 2015 - 2021

T a h u n Year	Indonesia Indonesia	Medan Medan
(1)	(2)	(3)
1.Januari/January		
2.Februari/February		
3.Maret/March		
4.April/April		
5.Mei/May		
6.Juni/June		
7.Juli/July		
8.Agustus/August		
9.September/September		
10.Oktober/October		
11.Nopember/November		
12.Desember/December		
Jumlah/Total	2021	
	2020	1,68
	2019	2,72
	2018	3,13
	2017	3,61
	2016	3,02
	2015	3,35

Sumber : BPS, Survei Harga Konsumen

Source : BPS-Statistics, Consumer Price Survey



PENGELUARAN PENDUDUK DAN KONSUMSI MAKANAN POPULATION EXPENDITURE AND FOOD CONSUMPTION

Rata-rata Pengeluaran Per
Kapita Sebulan Menurut
Kelompok Makanan dan
Bukan Makanan Tahun 2018
di Kota Medan adalah
689.086 rupiah dan **715.388**



Banyaknya sarana tempat
berjualan di Kota Medan
Tahun 2018 adalah **22.839**



PENGELUARAN PENDUDUK DAN KONSUMSI MAKANAN

Secara Ekonomi, pengukuran tingkat kesejahteraan dapat digambarkan dengan perbandingan antara pengeluaran seseorang. Namun demikian, kesulitan untuk mengukur pendapatan membuat tingkat kesejahteraan secara moneter didekati dengan besarnya pengeluaran seseorang.

Pengeluaran rata-rata per kapita adalah biaya yang dikeluarkan untuk konsumsi semua anggota rumah tangga selama sebulan baik yang berasal dari pembelian, pemberian maupun produksi sendiri dibagi dengan banyaknya anggota rumah tangga dalam rumah tangga tersebut.

Dari hasil Survei Sosial Ekonomi Nasional (Susenas) 2020 pengeluaran penduduk Kota Medan secara rata-rata mencapai Rp 1.631.599 per kapita per bulan.

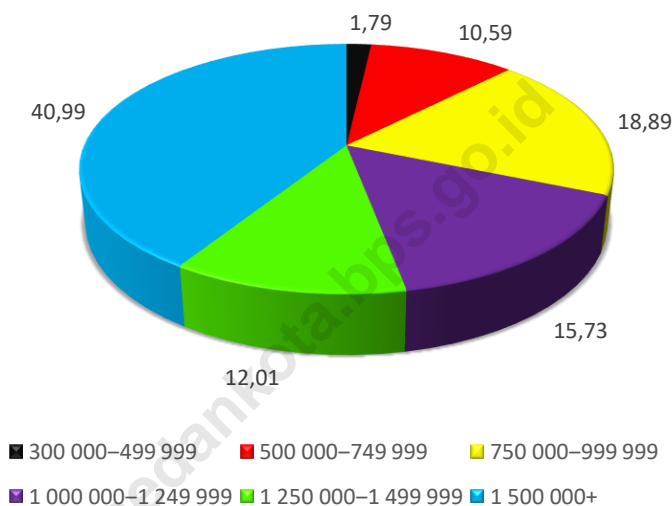
Economically, the measurement of welfare levels can be illustrated by the comparison between the expenditure and income person. However, the difficulty in measuring income make a monetary level of welfare expenditure was used approached by personal expenditure.

Per capita average expenditure is the cost spent for all household member consumption during the month, whether from purchasing, giving or own production, divided by the number of household members in the household.

From the results of the National Socio-Economic Survey (SUSENAS) 2020, average expenditure of Medan Municipality of Rp 1.631.599 per capita per month.

POPULATION EXPENDITURE AND FOOD CONSUMPTION

Gambar/Figures 11.1 Persentase Rata-rata Pengeluaran Per Kapita Sebulan Menurut Kelompok Makanan di Kota Medan, 2020
Percentage of Average Expenditure Per Capita Per Month by Food Group in Medan Municipality, 2020



Sumber : BPS-Survei Sosial Ekonomi Nasional, Maret 2020
Source : BPS-National Socio Economic Survey, March 2020

PENGELUARAN PENDUDUK DAN KONSUMSI MAKANAN

Tabel/Table 11.1 Persentase Penduduk Menurut Golongan Pengeluaran Per Kapita Sebulan di Kota Medan, 2021
Percentage of Population by Expenditure Per Capita Per Month Class in Medan Municipality, 2021

Golongan Pengeluaran <i>Expenditure Class</i> (rupiah)	Persentase Penduduk <i>Percentage of Population</i>
(1)	(2)
< 200 000	
200 000–299 999	
300 000–499 999	
500 000–749 999	
750 000–999 999	
1 000 000–1 249 999	
1 250 000–1 499 999	
1 500 000+	
2021	

Sumber : BPS-Survei Sosial Ekonomi Nasional, Maret 2021

Source : BPS-National Socio Economic Survey, March 2021

POPULATION EXPENDITURE AND FOOD CONSUMPTION

Tabel/Table 11.2 Rata-rata Pengeluaran dan Persentase Rata-rata Pengeluaran Per Kapita Sebulan Menurut Kelompok Makanan di Kota Medan, 2021
Average Expenditure and Percentage of Average Expenditure Per Capita Per Month by Food Group in Medan Municipality, 2021

Kelompok Makanan <i>Food Group</i>	Rata-rata Pengeluaran <i>Average Expenditure</i> (rupiah)	Persentase Rata-rata Pengeluaran <i>Percentage of Average Expenditure</i>
(1)	(2)	(3)
Padi-padian/ <i>Cereals</i>		
Umbi-umbian/ <i>Tubers</i>		
Ikan/Udang/Cumi/Kerang <i>Fish/Prawn/Squid/Clam</i>		
Daging/ <i>Meat</i>		
Telur dan susu/ <i>Eggs and milk</i>		
Sayur-sayuran/ <i>Vegetables</i>		
Kacang-kacangan/ <i>Legumes</i>		
Buah-buahan/ <i>Fruits</i>		
Minyak dan Kelapa/ <i>Oil and Coconut</i>		
Bahan minuman/ <i>Beverage stuffs</i>		
Bumbu-bumbuan/ <i>Spices</i>		
Konsumsi lainnya/ <i>Miscellaneous food items</i>		
Makanan dan minuman jadi <i>Prepared food and beverages</i>		
Rokok/ <i>Cigarette</i>		
Rata-rata / Average	2021	
	2020	755 191
	2019	715 223
	2018	689 086
		100.00
		100.00
		100.00

Sumber : BPS-Survei Sosial Ekonomi Nasional, Maret 2021

Source : BPS-National Socio Economic Survey, March 2021

PENGELUARAN PENDUDUK DAN KONSUMSI MAKANAN

Tabel/Table 11.3 Rata-rata Pengeluaran dan Persentase Rata-rata Pengeluaran Per Kapita Sebulan Menurut Kelompok Bukan Makanan di Kota Medan, 2021
Average Expenditure and Percentage of Average Expenditure Per Capita Per Month by Non-Food Group in Medan Municipality, 2021

Kelompok Makanan <i>Food Group</i>	Rata-rata Pengeluaran <i>Average Expenditure</i> (rupiah)	Persentase Rata-rata Pengeluaran <i>Percentage of Average</i> <i>Expenditure</i>
(1)	(2)	(3)
Perumahan dan fasilitas rumah tangga/ <i>Housing and household</i> <i>facility</i>		
Aneka barang dan jasa/ <i>Goods</i> <i>and services</i>		
Pakaian, alas kaki, dan tutup kepala <i>Clothing, footwear, and</i> <i>headgear</i>		
Barang yang tahan lama/ <i>Durable goods</i>		
Pajak, pungutan, dan asuransi <i>Taxes and insurances</i>		
Keperluan pesta dan upacara <i>Parties and ceremonies</i>		
Rata-rata / Average	2021	
	2020	876 407
	2019	844 721
	2018	715 388
		100.00
		100.00
		100.00

Sumber : BPS-Survei Sosial Ekonomi Nasional, Maret 2021

Source : BPS-National Socio Economic Survey, March 2021

POPULATION EXPENDITURE AND FOOD CONSUMPTION

Tabel/Table 11.4 Rata-rata Pengeluaran dan Persentase Rata-rata Pengeluaran Per Kapita Sebulan Menurut Jenis Konsumsi di Kota Medan, 2021
Average Expenditure and Percentage of Average Expenditure Per Capita Per Month by Type of Consumption in Medan Municipality, 2021

Kelompok Makanan <i>Food Group</i>	Rata-rata Pengeluaran <i>Average Expenditure</i> (rupiah)	Persentase Rata-rata Pengeluaran <i>Percentage of Average Expenditure</i>
(1)	(2)	(3)
Makanan/ <i>Food</i>		
Bukan Makanan/ <i>Not Food</i>		
Rata-rata / Average	2021	
	2020	1 631 599
	2019	1 559 944
	2018	1 404 475
	2016	1 155 748
	2015	1 066 118

Sumber : BPS-Survei Sosial Ekonomi Nasional, Maret 2021

Source : BPS-National Socio Economic Survey, March 2021

PENGELUARAN PENDUDUK DAN KONSUMSI MAKANAN

Tabel/Table 11.5 Persentase Pengeluaran Golongan Pengeluaran di Kota Medan, 2021
Percentage of Consumption by Capita Ependitures in Medan Municipality, 2021

Kelompok Makanan <i>Food Group</i>	Persentase Pengeluaran <i>Percentage of Ependitures</i>
(1)	(2)
< 200 000	
200 000–299 999	
300 000–499 999	
500 000–749 999	
750 000–999 999	
1 000 000–1 249 999	
1 250 000–1 499 999	
1 500 000+	
2021	

Sumber : BPS-Survei Sosial Ekonomi Nasional, Maret 2021

Source : BPS-National Sosio Economic Survey, March 2021

POPULATION EXPENDITURE AND FOOD CONSUMPTION

Tabel/Table 11.6 Banyaknya Pasar Dirinci Menurut Sarana Tempat Berjualan Tahun 2015 – 2021
Number of Market by Kind of Facilities 2015 - 2021

Tahun/Kecamatan Year/District	Banyak Pasar Number of Trade	Sarana/Facilities			Informal Informal	
		Kios Stall	Stan Stall	Toko Store		
(1)	(2)	(3)	(4)	(5)	(6)	
1. Medan Tuntungan						
2. Medan Johor						
3. Medan Amplas						
4. Medan Denai						
5. Medan Area						
6. Medan Kota						
7. Medan Maimun						
8. Medan Polonia						
9. Medan Baru						
10. Medan Selayang						
11. Medan Sunggal						
12. Medan Helvetia						
13. Medan Petisah						
14. Medan Barat						
15. Medan Timur						
16. Medan Perjuangan						
17. Medan Tembung						
18. Medan Deli						
19. Medan Labuhan						
20. Medan Marelan						
21. Medan Belawan						
Medan	2021					
	2020	53	11 846	9 998	68	1 591
	2019	53	11 846	9 998	68	1 591
	2018	53	11 605	9 392	68	1 721
	2017	53	11 605	9 392	68	1 721
	2016	51	10 394	6 751	66	1 705
	2015	52	11 087	6 995	66	1 721

Sumber : PD Pasar Kota Medan

Source : State Enterprise of Market of Medan Municipality

12

PERBANDINGAN DAERAH REGION COMPARATION

IPM Provinsi Sumatera Utara Tahun 2021 adalah 72,00. Jika dibandingkan dengan Kabupaten/Kota yang ada, Kota Medan memiliki nilai IPM tertinggi yaitu 81,21

The HDI of Sumatera Utara Province in 2021 was at 72,00. Compared with the existing municipality, Medan had the highest HDI value at 81.21

TPT dan TPAK Tahun 2021 di Provinsi Sumatera Utara adalah 6,33% dan 69,10%. Jika dibandingkan dengan Kabupaten/Kota yang ada, TPT dan TPAK tertinggi terdapat di Pematangsiantar dan Pakpak Bharat

The UR and LFPR of Sumatera Utara Province in 2021 was at 6,33 and 69,10%. Compared with the existing municipality, The Highest UR and LFPR was in Pematangsiantar Municipality and Pakpak Bharat Regency

<https://medankota.bps.go.id>

Tabel/Table 12.1 Jumlah Penduduk dan Rasio Jenis Kelamin Menurut Kabupaten/Kota di Sumatera Utara (jiwa), 2021
Population and Sex Ratio by Regency/City in Sumatera Utara (population), 2021¹⁾

Kabupaten/Kota <i>Regency/City</i>	Penduduk <i>Population</i>	Rasio Jenis Kelamin <i>Sex ratio</i>
(1)	(2)	(3)
1. N i a s	147 794	95,66
2. Mandailing Natal	478 062	99,25
3. Tapanuli Selatan	303 685	100,99
4. Tapanuli Tengah	369 300	101,42
5. Tapanuli Utara	315 222	99,80
6. Toba Samosir	208 754	99,58
7. Labuhan Batu	499 982	102,97
8. Asahan	777 626	102,38
9. Simalungun	1 003 727	100,95
10. Dairi	311 665	100,38
11. K a r o	409 077	97,86
12. Deli Serdang	1 941 374	101,32
13. Langkat	1 034 519	102,30
14. Nias Selatan	366 163	100,79
15. Humbang Hasundutan	199 719	100,23
16. Pakpak Bharat	53 315	102,15
17. Samosir	137 696	99,29
18. Serdang Bedagai	662 076	101,51
19. Batu Bara	413 171	101,25
20. Padang Lawas Utara	263 551	104,03
21. Padang Lawas	263 719	101,56
22. Labuhan Batu Selatan	316 798	104,37
23. Labuhan Batu Utara	385 869	103,10
24. Nias Utara	148 790	98,93
25. Nias Barat	90 585	94,87
26. Kota Sibolga	89 932	100,62
27. Kota Tanjung Balai	177 640	102,70
28. Kota Pematang Siantar	270 768	97,83
29. Kota Tebing Tinggi	174 969	99,17
30. Kota Medan	2 460 858	99,15
31. Kota Binjai	295 361	99,98
32. Kota Padang Sidempuan	227 674	99,09
33. Kota Gunungsitoli	136 707	94,70
Sumatera Utara	14 936 148	100,67

Catatan/Note: Hasil Proyeksi Penduduk Interim 2020-2023 (Pertengahan tahun/Juni)

Sumber/Source: BPS dan Kementerian Dalam Negeri/BPS-Statistucs Indonesia and Ministry of Home Affairs

REGIONAL COMPARATION

Tabel/Table 12.2 Jumlah Penduduk Miskin Menurut Kabupaten/Kota di Sumatera Utara, 2019-2021
Number of People Under Poverty Line by Regency/City in Sumatera Utara, 2019-2021

Kabupaten/Kota Regency/City	Penduduk Miskin People Under Poverty Line (000 jiwa/population)			Persentase Percentage (%)		
	2019	2020	2021	2019	2020	2021
(1)	(2)	(3)	(4)	(5)	(6)	(7)
01 Nias	22,10	23,12	24,33	15,94	16,60	16,82
02 Mandailing Natal	40,64	41,31	43,24	9,11	9,18	9,49
03 Tapanuli Selatan	24,22	23,96	25,01	8,60	8,47	8,80
04 Tapanuli Tengah	46,99	47,19	49,95	12,53	12,38	12,67
05 Tapanuli Utara	28,57	28,41	29,72	9,48	9,37	9,72
06 Toba	15,78	16,05	16,61	8,60	8,71	8,99
07 Labuhanbatu	41,52	42,17	45,03	8,44	8,44	8,74
08 Asahan	70,53	66,32	69,29	9,68	9,04	9,35
09 Simalungun	76,33	73,64	76,99	8,81	8,46	8,81
10 Dairi	21,86	22,93	23,72	7,70	8,04	8,31
11 Karo	34,08	36,57	38,01	8,23	8,70	8,79
12 Deli Serdang	84,94	86,26	92,52	3,89	3,88	4,01
13 Langkat	103,08	101,87	106,59	9,91	9,73	10,12
14 Nias Selatan	52,51	53,88	55,16	16,45	16,74	16,92
15 Humbang	16,60	17,92	18,71	8,75	9,36	9,65
16 Pakpak Bharat	4,52	4,59	4,79	9,27	9,28	9,35
17 Samosir	15,79	15,80	16,08	12,52	12,48	12,68
18 Serdang Bedagai	48,69	49,18	51,16	7,90	7,97	8,30
19 Batu Bara	50,46	49,78	52,59	12,14	11,88	12,38
20 Padang Lawas	26,06	26,79	28,37	9,60	9,70	9,92
21 Padang Lawas	23,17	23,87	25,78	8,28	8,37	8,69
22 Labuhanbatu	30,17	28,63	30,36	8,94	8,34	8,53
23 Labuhanbatu Utara	34,76	34,86	37,13	9,57	9,53	10,02
24 Nias Utara	34,42	34,74	35,84	24,99	25,07	25,66
25 Nias Barat	22,08	22,33	21,75	25,51	25,69	26,42
71 Sibolga	10,82	10,49	10,80	12,36	11,95	12,33
72 Tanjungbalai	24,54	23,54	24,10	14,04	13,33	13,40
73 Pematangsiantar	21,99	21,23	22,06	8,63	8,27	8,52
74 Tebing Tinggi	16,30	16,32	17,36	9,94	9,85	10,30
75 Medan	183,79	183,54	193,03	8,08	8,01	8,34
76 Binjai	15,61	15,91	16,46	5,66	5,71	5,81
77 Padangsidimpuan	16,06	16,56	17,28	7,26	7,40	7,53
78 Gunungsitoli	23,06	23,54	24,02	16,23	16,41	16,45
Sumatera Utara	1 282,04	1 283,29	1 343,86	8,83	8,75	9,01

Catatan/Note:

Sumber/Source: BPS Propinsi Sumatera Utara/BPS- Statistics of Sumatera Utara Province

Tabel/Table 12.3 Penduduk, Laju Pertumbuhan Penduduk, Distribusi Persentase Penduduk, Kepadatan Penduduk, Rasio Jenis Kelamin Penduduk Menurut Kabupaten/Kota, 2010, 2020 dan 2021
Population, Population Growth Rate, Percentage Distribution of Population, Population Density, and Population Sex Ratio by Regency/Municipality, 2010, 2020 and 2021

Kabupaten/Kota Regency/Municipality	Penduduk Population		Laju Pertumbuhan Penduduk per Tahun Annual Population Growth Rate (%)	
	2020 ¹⁾	2021 ²⁾	2010-2020 ³⁾	2020-2021 ⁴⁾
	(1)	(2)	(3)	(4)
01 Nias	146 672	147 794	1,07	1,02
02 Mandailing Natal	472 886	478 062	1,51	1,46
03 Tapanuli Selatan	300 911	303 685	1,28	1,23
04 Tapanuli Tengah	365 177	369 300	1,56	1,51
05 Tapanuli Utara	312 758	315 222	1,10	1,05
06 Toba	206 199	208 754	1,71	1,66
07 Labuhanbatu	493 899	499 982	1,70	1,65
08 Asahan	769 960	777 626	1,38	1,33
09 Simalungun	990 246	1 003 727	1,87	1,82
10 Dairi	308 764	311 665	1,30	1,25
11 Karo	404 998	409 077	1,40	1,35
12 Deli Serdang	1 931 441	1 941 374	0,74	0,69
13 Langkat	1 030 202	1 034 519	0,61	0,56
14 Nias Selatan	360 531	366 163	2,14	2,09
15 Humbang Hasundutan	197 751	199 719	1,38	1,33
16 Pakpak Bharat	52 351	53 315	2,51	2,46
17 Samosir	136 441	137 696	1,28	1,23
18 Serdang Bedagai	657 490	662 076	0,98	0,93
19 Batu Bara	410 678	413 171	0,86	0,81
20 Padang Lawas Utara	260 720	263 551	1,50	1,45
21 Padang Lawas	261 011	263 719	1,44	1,39
22 Labuhanbatu Selatan	314 094	316 798	1,20	1,15
23 Labuhanbatu Utara	381 994	385 869	1,41	1,35
24 Nias Utara	147 274	148 790	1,42	1,37
25 Nias Barat	89 994	90 585	0,93	0,88
71 Sibolga	89 584	89 932	0,57	0,52
72 Tanjungbalai	176 027	177 640	1,27	1,22
73 Pematangsiantar	268 254	270 768	1,30	1,25
74 Tebing Tinggi	172 838	174 969	1,70	1,65
75 Medan	2 435 252	2 460 858	1,45	1,40
76 Binjai	291 842	295 361	1,66	1,61
77 Padang Sidempuan	225 105	227 674	1,58	1,52
78 Gunungsitoli	136 017	136 707	0,73	0,68
Sumatera Utara	14 799 361	14 936 148	1,28	1,23

REGIONAL COMPARATION

Lanjutan Tabel/ *Continued Table 12.3*

Kabupaten/Kota <i>Regency /Municipality</i>	Persentase Penduduk <i>Percentage of Total Population</i>		Kepadatan Penduduk per km2 <i>Population Density per sq.km</i>	
	2020 ¹⁾	2021 ²⁾	2020 ¹⁾	2021 ²⁾
(1)	(7)	(8)	(9)	(10)
01 Nias	0,99	0,99	79,60	80,21
02 Mandailing Natal	3,20	3,20	77,09	77,94
03 Tapanuli Selatan	2,03	2,03	49,90	50,36
04 Tapanuli Tengah	2,47	2,47	166,90	168,78
05 Tapanuli Utara	2,11	2,11	82,49	83,14
06 Toba	1,39	1,40	88,54	89,64
07 Labuhanbatu	3,34	3,35	229,08	231,90
08 Asahan	5,20	5,21	207,97	210,04
09 Simalungun	6,69	6,72	226,65	229,74
10 Dairi	2,09	2,09	160,16	161,67
11 Karo	2,74	2,74	190,41	192,33
12 Deli Serdang	13,05	13,00	861,60	866,04
13 Langkat	6,96	6,93	164,52	165,21
14 Nias Selatan	2,44	2,45	197,53	200,62
15 Humbang	1,34	1,34	84,68	85,52
16 Pakpak Bharat	0,35	0,36	42,97	43,76
17 Samosir	0,92	0,92	65,94	66,55
18 Serdang Bedagai	4,44	4,43	346,01	348,42
19 Batu Bara	2,77	2,77	445,32	448,03
20 Padang Lawas	1,76	1,76	66,54	67,27
21 Padang Lawas	1,76	1,77	67,05	67,75
22 Labuhanbatu	2,12	2,12	87,35	88,10
23 Labuhanbatu	2,58	2,58	106,97	108,06
24 Nias Utara	1,00	1,00	122,44	123,71
25 Nias Barat	0,61	0,61	189,97	191,22
71 Sibolga	0,61	0,60	2 168,58	2 177,00
72 Tanjungbalai	1,19	1,19	1 632,45	1 647,41
73 Pematangsiantar	1,81	1,81	4 819,51	4 864,68
74 Tebing Tinggi	1,17	1,17	5 575,42	5 644,16
75 Medan	16,46	16,48	9 189,63	9 286,26
76 Binjai	1,97	1,98	4 930,60	4 990,05
77 Padangsidimpuan	1,52	1,52	1 963,24	1 985,64
78 Gunungsitoli	0,92	0,92	484,43	486,88
Sumatera Utara	100,00	100,00	202,78	204,66

Lanjutan Tabel/ *Continued Table* 12.3

Kabupaten/Kota <i>Regency /Municipality</i>	Rasio Jenis Kelamin Penduduk <i>Population Sex Ratio</i>	
	2020 ¹⁾	2021 ²⁾
(1)	(11)	(12)
01 Nias	95,60	95,66
02 Mandailing Natal	99,19	99,25
03 Tapanuli Selatan	100,92	100,99
04 Tapanuli Tengah	101,35	101,42
05 Tapanuli Utara	99,74	99,80
06 Toba	99,52	99,58
07 Labuhanbatu	102,90	102,97
08 Asahan	102,32	102,38
09 Simalungun	100,89	100,95
10 Dairi	100,32	100,38
11 Karo	97,80	97,86
12 Deli Serdang	101,25	101,32
13 Langkat	102,23	102,30
14 Nias Selatan	100,73	100,79
15 Humbang Hasundutan	100,17	100,23
16 Pakpak Bharat	102,09	102,15
17 Samosir	99,23	99,29
18 Serdang Bedagai	101,44	101,51
19 Batu Bara	101,19	101,25
20 Padang Lawas Utara	103,96	104,03
21 Padang Lawas	101,50	101,56
22 Labuhanbatu Selatan	104,30	104,37
23 Labuhanbatu Utara	103,04	103,10
24 Nias Utara	98,86	98,93
25 Nias Barat	94,82	94,87
71 Sibolga	100,55	100,62
72 Tanjungbalai	102,64	102,70
73 Pematangsiantar	97,77	97,83
74 Tebing Tinggi	99,11	99,17
75 Medan	99,09	99,15
76 Binjai	99,92	99,98
77 Pangkajene	99,03	99,09
78 Gunungsitoli	94,64	94,70
Sumatera Utara	100,61	100,67

Catatan/Note: ¹⁾ Hasil Sensus Penduduk (SP) 2020 (September)

²⁾ Hasil Proyeksi Penduduk Interim 2020-2023 (Pertengahan tahun/Juni)

³⁾ Laju Pertumbuhan penduduk dihitung berdasarkan penduduk tahun 2010 (Mei) dibandingkan dengan penduduk tahun 2020 (September)

⁴⁾ Laju Pertumbuhan penduduk dihitung berdasarkan penduduk tahun 2020 (September) dibandingkan dengan penduduk tahun 2021 (Juni)

⁵⁾ Luas Provinsi berdasarkan Peraturan Menteri Dalam Negeri No. 72 Tahun 2019 tgl 25 Oktober 2019

Sumber/Source: BPS dan Kementerian Dalam Negeri/BPS-Statistucs Indonesia and Ministry of Home Affairs

REGIONAL COMPARATION

Tabel/Table 12.4 Rumah Tangga dan Rata-rata Banyaknya Anggota Rumah Tangga Menurut Kabupaten/Kota di Provinsi Sumatera Utara, 2020 dan 2021
Number of Households and Average Household Size by Regency/Municipality in Sumatera Utara Province, 2020 and 2021

Kabupaten/Kota Regency/Municipality	Rumah Tangga Household		Rata-rata Banyaknya Anggota Rumah Tangga Average Household Size	
	2020 ¹⁾	2021 ²⁾	2020 ¹⁾	2021 ²⁾
(1)	(2)	(3)	(4)	(5)
01 Nias	28 821	29 551	5,01	5,00
02 Mandailing Natal	105 859	111 707	4,28	4,28
03 Tapanuli Selatan	65 651	70 366	4,32	4,32
04 Tapanuli Tengah	83 392	79 211	4,66	4,66
05 Tapanuli Utara	70 256	72 713	4,33	4,34
06 Toba	44 993	50 942	4,10	4,10
07 Labuhanbatu	114 482	112 586	4,44	4,44
08 Asahan	172 029	181 363	4,29	4,29
09 Simalungun	222 132	255 701	3,92	3,93
10 Dairi	67 996	74 344	4,19	4,19
11 Karo	114 546	109 624	3,73	3,73
12 Deli Serdang	530 846	453 533	4,28	4,28
13 Langkat	257 316	253 766	4,08	4,08
14 Nias Selatan	67 725	76 585	4,78	4,78
15 Humbang Hasundutan	43 576	45 146	4,42	4,42
16 Pakpak Bharat	11 375	12 012	4,44	4,44
17 Samosir	30 400	33 052	4,16	4,17
18 Serdang Bedagai	149 942	161 143	4,11	4,11
19 Batu Bara	96 663	94 588	4,37	4,37
20 Padang Lawas Utara	65 499	61 258	4,30	4,30
21 Padang Lawas	67 249	60 763	4,34	4,34
22 Labuhanbatu Selatan	82 823	74 842	4,23	4,23
23 Labuhanbatu Utara	85 183	89 253	4,32	4,32
24 Nias Utara	28 575	30 580	4,87	4,87
25 Nias Barat	16 209	17 875	5,07	5,07
71 Sibolga	18 790	19 298	4,66	4,66
72 Tanjungbalai	38 123	37 981	4,68	4,68
73 Pematangsiantar	60 238	63 305	4,28	4,28
74 Tebing Tinggi	39 957	41 816	4,18	4,18
75 Medan	528 159	564 619	4,36	4,36
76 Binjai	64 530	67 777	4,36	4,36
77 Padangsidimpuan	50 848	50 981	4,47	4,47
78 Gunungsitoli	29 691	28 042	4,88	4,88
Sumatera Utara	3 453 874	3 486 323	4,28	4,28

Catatan/Note: ¹⁾ Hasil Sensus Penduduk (SP) 2020 (September)

²⁾ Hasil Proyeksi Penduduk Interim 2020-2023 (Pertengahan tahun/Juni)

Sumber/Source: BPS dan Kementerian Dalam Negeri/BPS-Statistucs Indonesia and Ministry of Home Affairs

Tabel/Table 12.5 Jumlah Penduduk Menurut Jenis Kelamin, Rasio Jenis Kelamin Dan Kabupaten/Kota (Jiwa) , 2021
Number Of Population By Type Of Sex, Sex Ratio And Regency/Municipality (Person), 2021

Kabupaten/Kota Regency/Municipality	Laki-laki Male	Perempuan Female	Jumlah Total	Rasio Jenis Kelamin Sex Ratio
(1)	(2)	(3)	(4)	(5)
Kabupaten/Regency				
01 Nias	72 257	75 537	147 794	95,66
02 Mandailing Natal	238 130	239 932	478 062	99,25
03 Tapanuli Selatan	152 589	151 096	303 685	100,99
04 Tapanuli Tengah	185 948	183 352	369 300	101,42
05 Tapanuli Utara	157 457	157 765	315 222	99,80
06 Toba	104 157	104 597	208 754	99,58
07 Labuhanbatu	253 645	246 337	499 982	102,97
08 Asahan	393 392	384 234	777 626	102,38
09 Simalungun	504 242	499 485	1 003 727	100,95
10 Dairi	156 130	155 535	311 665	100,38
11 Karo	202 327	206 750	409 077	97,86
12 Deli Serdang	977 039	964 335	1 941 374	101,32
13 Langkat	523 131	511 388	1 034 519	102,30
14 Nias Selatan	183 801	182 362	366 163	100,79
15 Humbang Hasundutan	99 974	99 745	199 719	100,23
16 Pakpak Bharat	26 941	26 374	53 315	102,15
17 Samosir	68 604	69 092	137 696	99,29
18 Serdang Bedagai	333 515	328 561	662 076	101,51
19 Batu Bara	207 870	205 301	413 171	101,25
20 Padang Lawas Utara	134 378	129 173	263 551	104,03
21 Padang Lawas	132 881	130 838	263 719	101,56
22 Labuhanbatu Selatan	161 787	155 011	316 798	104,37
23 Labuhanbatu Utara	195 881	189 988	385 869	103,10
24 Nias Utara	73 993	74 797	148 790	98,93
25 Nias Barat	44 101	46 484	90 585	94,87
Kota/Municipality				
71 Sibolga	45 104	44 828	89 932	100,62
72 Tanjungbalai	90 004	87 636	177 640	102,70
73 Pematangsiantar	133 900	136 868	270 768	97,83
74 Tebing Tinggi	87 120	87 849	174 969	99,17
75 Medan	1 225 201	1 235 657	2 460 858	99,15
76 Binjai	147 664	147 697	295 361	99,98
77 Padangsidempuan	113 318	114 356	227 674	99,09
78 Gunungsitoli	66 492	70 215	136 707	94,70
Sumatera Utara	7 492 973	7 443 175	14 936 148	100,67

Sumber : BPS Provinsi Sumatera Utara

Source : BPS-Statistics of Sumatera Utara Province

REGIONAL COMPARATION

Tabel/Table 12.6 Penduduk Berumur 15 Tahun ke Atas Menurut Kabupaten/Kota dan Jenis Kegiatan Selama Seminggu yang Lalu di Provinsi Sumatera Utara, 2021
Number of Population Aged 15 Years and Over by Regency and Kind of Activity (person), 2021

Kelompok Umur Age Group	Angkatan Kerja/ <i>Economically Active</i>				Jumlah Angkatan Kerja <i>Total of Economically Active</i>	Persentase Bekerja terhadap Angkatan Kerja <i>Percentage of Working to Economically Active</i>
	Bekerja <i>Working</i>	Pengangguran/ <i>Unemployment</i>				
(1)		(2)	(3)	(4)	(5)	(6)
01 Nias	73 915	537	1 841	2 378	76 293	96,88
02 Mandailing Natal	207 591	4 690	8 845	13 535	221 126	93,88
03 Tapanuli Selatan	140 439	1 985	3 871	5 856	146 295	96,00
04 Tapanuli Tengah	186 530	9 725	4 841	14 566	201 096	92,76
05 Tapanuli Utara	172 950	1 474	1 237	2 711	175 661	98,46
06 Toba	104 253	656	220	876	105 129	99,17
07 Labuhanbatu	214 553	4 560	8 323	12 883	227 436	94,34
08 Asahan	318 285	11 250	10 480	21 730	340 015	93,61
09 Simalungun	449 676	10 487	9 056	19 543	469 219	95,83
10 Dairi	165 755	1 263	1 243	2 506	168 261	98,51
11 Karo	264 624	2 416	2 849	5 265	269 889	98,05
12 Deli Serdang	1 042 338	41 038	63 687	104 725	1 147 063	90,87
13 Langkat	511 155	15 795	11 806	27 601	538 756	94,88
14 Nias Selatan	150 851	1 199	4 946	6 145	156 996	96,09
15 Humbang Hasundutan	107 862	1 281	850	2 131	109 993	98,06
16 Pakpak Bharat	29 775	357	53	410	30 185	98,64
17 Samosir	73 937	231	290	521	74 458	99,30
18 Serdang Bedagai	290 837	7 355	4 530	11 885	302 722	96,07
19 Batu Bara	200 112	8 811	5 366	14 177	214 289	93,38
20 Padang Lawas Utara	143 196	874	3 846	4 720	147 916	96,81
21 Padang Lawas	143 990	2 228	3 880	6 108	150 098	95,93
22 Labuhanbatu Selatan	156 680	3 258	4 478	7 736	164 416	95,29
23 Labuhanbatu Utara	162 113	1 683	8 180	9 863	171 976	94,26
24 Nias Utara	65 920	726	1 311	2 037	67 957	97,00
25 Nias Barat	44 057	41	289	330	44 387	99,26
71 Sibolga	41 124	2 528	1 400	3 928	45 052	91,28
72 Tanjungbalai	79 653	2 752	2 871	5 623	85 276	93,41
73 Pematangsiantar	121 228	9 298	5 686	14 984	136 212	89,00
74 Tebing Tinggi	78 861	4 670	2 534	7 204	86 065	91,63
75 Medan	999 095	59 072	61 993	121 065	1 120 160	89,19
76 Binjai	125 639	4 256	6 462	10 718	136 357	92,14
77 Padangsidempuan	107 008	5 138	3 142	8 280	115 288	92,82
78 Gunungsitoli	61 848	508	2 608	3 116	64 964	95,20
Jumlah/Total	7 035 850	222 142	253 014	475 156	7 511 006	93,67

Lanjutan Tabel/ Continued Table 12.6

Kelompok Umur <i>Age Group</i>	Bukan Angkatan Kerja/ <i>Not Economically Active</i>				Jumlah <i>Total</i>	Persentase Angkatan Kerja terhad- ap Penu- dap Usia Kerja <i>Percentage of Economically Active to Working Age Population</i>
	Sekolah <i>Attending School</i>	Mengurus Rumah Tangga <i>Housekeep- ing</i>	Lainnya <i>Others</i>	Jumlah Bukan Angkatan Kerja <i>Total of Not Economically Active</i>		
(1)	(8)	(9)	(10)	(11)	(12)	(13)
01 Nias	5 407	7 798	3 785	16 990	93 283	81,79
02 Mandailing Natal	30 641	48 036	17 026	95 703	316 829	69,79
03 Tapanuli Selatan	15 577	25 852	8 960	50 389	196 684	74,38
04 Tapanuli Tengah	21 352	31 286	14 221	66 859	267 955	75,05
05 Tapanuli Utara	9 481	16 989	10 450	36 920	212 581	82,63
06 Toba	9 234	10 629	5 791	25 654	130 783	80,38
07 Labuhanbatu	31 157	87 645	21 528	140 330	367 766	61,84
08 Asahan	41 819	130 494	27 234	199 547	539 562	63,02
09 Simalungun	35 582	113 143	28 787	177 512	646 731	72,55
10 Dairi	10 266	11 364	6 372	28 002	196 263	85,73
11 Karo	13 514	22 036	13 724	49 274	319 163	84,56
12 Deli Serdang	137 371	348 444	84 818	570 633	1 717 696	66,78
13 Langkat	48 294	153 195	39 256	240 745	779 501	69,12
14 Nias Selatan	20 610	25 418	14 271	60 299	217 295	72,25
15 Humbang Hasundutan	6 446	9 056	5 182	20 684	130 677	84,17
16 Pakpak Bharat	1 459	2 021	755	4 235	34 420	87,70
17 Samosir	3 758	5 921	4 105	13 784	88 242	84,38
18 Serdang Bedagai	21 278	107 385	22 164	150 827	453 549	66,75
19 Batu Bara	12 171	69 908	9 771	91 850	306 139	70,00
20 Padang Lawas Utara	9 548	30 243	4 839	44 630	192 546	76,82
21 Padang Lawas	14 640	26 051	8 731	49 422	199 520	75,23
22 Labuhanbatu Selatan	19 169	55 764	8 334	83 267	247 683	66,38
23 Labuhanbatu Utara	20 247	54 420	14 987	89 654	261 630	65,73
24 Nias Utara	7 387	9 211	6 940	23 538	91 495	74,27
25 Nias Barat	2 519	4 501	2 673	9 693	54 080	82,08
71 Sibolga	4 979	10 443	2 808	18 230	63 282	71,19
72 Tanjungbalai	10 296	27 155	5 370	42 821	128 097	66,57
73 Pematangsiantar	18 078	33 776	9 905	61 759	197 971	68,80
74 Tebing Tinggi	7 599	27 225	7 212	42 036	128 101	67,19
75 Medan	180 056	379 492	122 258	681 806	1 801 966	62,16
76 Binjai	20 858	49 699	10 321	80 878	217 235	62,77
77 Padangsidimpuan	19 296	27 360	5 904	52 560	167 848	68,69
78 Gunungsitoli	9 644	20 417	8 167	38 228	103 192	62,95
Jumlah/Total	819 733	1 982 377	556 649	3 358 759	10 869 765	69,10

Sumber/ Source : BPS, Survei Angkatan Kerja Nasional (Sakernas) 2021/ BPS-National Labour Force Survey 2021

REGIONAL COMPARATION

Tabel/Table 12.7 Tingkat Pengangguran Terbuka (TPT) dan Tingkat Partisipasi Angkatan Kerja (TPAK) Menurut Kabupaten/Kota di Provinsi Sumatera Utara, 2019 – 2021
Unemployment Rate (UR) and Labor Force Participation Rate (LFPR) by Regency/Municipality (%), 2019- 2021

Kabupaten/Kota Regency/Municipality	TPT <i>Open Employee Rate</i>			TPAK <i>Labour Force Participan Rate</i>		
	2019	2020	2021	2019	2020	2021
(1)	(2)	(3)	(4)	(5)	(6)	(7)
01 Nias	1,09	3,49	3,12	84,69	81,16	81,79
02 Mandailing Natal	6,37	6,50	6,12	71,16	65,94	69,79
03 Tapanuli Selatan	4,17	4,42	4,00	75,22	78,54	74,38
04 Tapanuli Tengah	7,26	7,54	7,24	71,49	70,91	75,05
05 Tapanuli Utara	1,33	2,94	1,54	81,78	82,18	82,63
06 Toba	1,26	2,50	0,83	82,03	81,21	80,38
07 Labuhanbatu	5,70	6,05	5,66	62,39	64,91	61,84
08 Asahan	6,86	7,24	6,39	64,94	59,62	63,02
09 Simalungun	4,39	4,58	4,17	71,40	71,83	72,55
10 Dairi	1,58	1,75	1,49	86,97	70,22	85,73
11 Karo	1,09	1,83	1,95	83,73	83,93	84,56
12 Deli Serdang	5,74	9,50	9,13	68,65	67,23	66,78
13 Langkat	5,30	7,02	5,12	68,82	69,92	69,12
14 Nias Selatan	2,25	4,15	3,91	72,22	77,14	72,25
15 Humbang Hasundutan	0,33	0,84	1,94	88,55	87,13	84,17
16 Pakpak Bharat	0,19	1,93	1,36	87,97	88,95	87,70
17 Samosir	1,25	1,20	0,70	81,58	52,17	84,38
18 Serdang Bedagai	4,37	5,54	3,93	70,70	69,82	66,75
19 Batu Bara	6,69	6,48	6,62	64,89	69,10	70,00
20 Padang Lawas Utara	3,21	3,11	3,19	77,92	66,04	76,82
21 Padang Lawas	4,24	4,11	4,07	76,10	76,93	75,23
22 Labuhanbatu Selatan	4,80	4,90	4,71	65,49	60,94	66,38
23 Labuhanbatu Utara	5,84	6,82	5,74	66,69	68,08	65,73
24 Nias Utara	3,07	4,54	3,00	75,44	73,71	74,27
25 Nias Barat	1,63	1,71	0,74	81,93	51,83	82,08
71 Sibolga	7,40	8,00	8,72	70,92	70,38	71,19
72 Tanjungbalai	6,82	6,97	6,59	64,83	65,84	66,57
73 Pematangsiantar	11,09	11,50	11,00	71,11	70,45	68,80
74 Tebing Tinggi	8,60	9,98	8,37	66,72	69,27	67,19
75 Medan	8,53	10,74	10,81	64,89	63,62	62,16
76 Binjai	6,14	8,67	7,86	66,89	65,14	62,77
77 Padangsidimpuan	4,34	7,45	7,18	72,90	73,24	68,69
78 Gunungsitoli	5,59	5,94	4,80	71,42	62,82	62,95
Sumatera Utara	5,41	6,91	6,33	70,19	68,67	69,10

Sumber/ Source : BPS, Survei Angkatan Kerja Nasional (Sakernas) / BPS-National Labour Force Survey

Tabel/Table 12.8 Persentase Penduduk yang Masih Sekolah menurut Kabupaten/Kota dan Kelompok Umur (%), 2021
Percentage of Population Attending School by Regency/Municipality and Age Group (%), 2021

Kabupaten/Kota Regency/Municipality	Kelompok Umur Pendidikan Age Group of School/(tahun/year)				
	7-12	13-15	16-18	19-24	7-15
(1)	(2)	(3)	(4)	(5)	(6)
Kabupaten/Regency					
01 Nias	98,51	94,46	77,58	19,05	75,03
02 Mandailing Natal	99,50	95,78	75,54	18,08	70,90
03 Tapanuli Selatan	98,32	97,88	79,08	21,32	75,04
04 Tapanuli Tengah	99,09	98,26	86,68	18,98	75,98
05 Tapanuli Utara	99,00	98,54	82,88	27,43	80,37
06 Toba	99,07	97,96	89,67	18,51	79,69
07 Labuhanbatu	99,41	95,75	76,52	23,34	72,00
08 Asahan	99,49	95,78	68,71	17,35	68,41
09 Simalungun	99,02	97,05	71,76	27,08	75,98
10 Dairi	99,56	97,89	89,24	20,39	79,24
11 Karo	98,79	93,24	84,41	17,56	72,58
12 Deli Serdang	99,71	98,22	78,84	25,86	72,68
13 Langkat	99,49	98,56	75,51	23,72	73,97
14 Nias Selatan	97,48	85,20	82,38	22,40	71,10
15 Humbang Hasundutan	99,10	98,93	91,41	16,68	82,16
16 Pakpak Bharat	99,16	96,98	90,47	15,85	77,88
17 Samosir	99,32	98,18	93,66	10,95	78,31
18 Serdang Bedagai	99,01	96,88	78,24	12,57	67,95
19 Batu Bara	99,28	97,33	69,26	22,89	71,65
20 Padang Lawas Utara	99,22	97,20	76,06	22,30	75,00
21 Padang Lawas	99,29	96,49	73,89	32,11	74,94
22 Labuhanbatu Selatan	99,31	91,82	76,76	25,92	72,75
23 Labuhanbatu Utara	99,33	97,10	76,43	29,16	74,11
24 Nias Utara	98,77	96,98	83,48	21,25	75,83
25 Nias Barat	99,39	97,57	90,15	17,26	75,48
Kota/Municipality					
71 Sibolga	99,41	97,90	79,42	17,41	69,28
72 Tanjungbalai	99,85	97,18	72,06	13,10	67,69
73 Pematangsiantar	99,31	97,64	83,02	37,10	75,54
74 Tebing Tinggi	98,68	97,22	70,93	18,98	65,97
75 Medan	99,82	98,13	80,81	43,80	74,75
76 Binjai	99,19	98,99	80,68	24,75	69,47
77 Padangsidimpuan	99,24	98,96	82,19	33,29	73,93
78 Gunungsitoli	99,62	99,58	86,26	24,07	71,64
Sumatera Utara	99,32	96,99	78,66	27,05	73,45

Sumber : BPS, Survei Sosial Ekonomi Nasional 2021
 Source : BPS-National Socio Economic Survey 2021

REGIONAL COMPARATION

Tabel/Table 12.9 Angka Partisipasi Kasar (APK) menurut Kabupaten/Kota, 2021
Gross Enrolment Rate by Regency/Municipality, 2021

Kabupaten/Kota Regency/Municipality	Angka Partisipasi Kasar (APK)			
	SD	SMP	SMTA	PT
	(1)	(2)	(3)	(4)
Kabupaten/Regency				
01 Nias	112,33	88,97	93,87	16,43
02 Mandailing Natal	108,94	91,99	84,68	19,21
03 Tapanuli Selatan	110,12	89,58	94,46	26,65
04 Tapanuli Tengah	116,56	100,87	84,04	23,72
05 Tapanuli Utara	112,06	91,92	95,67	28,22
06 Toba	107,46	96,73	112,97	11,86
07 Labuhanbatu	107,75	92,28	99,79	11,37
08 Asahan	107,99	83,93	82,01	23,53
09 Simalungun	108,47	83,50	88,07	30,19
10 Dairi	108,41	101,06	91,75	15,16
11 Karo	106,17	94,10	100,79	16,89
12 Deli Serdang	101,23	94,34	98,17	25,47
13 Langkat	110,41	88,47	101,43	19,44
14 Nias Selatan	108,60	87,05	87,19	18,31
15 Humbang Hasundutan	108,85	96,68	94,56	17,50
16 Pakpak Bharat	110,46	100,35	99,68	14,41
17 Samosir	116,54	99,47	96,16	17,32
18 Serdang Bedagai	115,37	83,81	93,88	17,10
19 Batu Bara	111,20	80,98	96,93	16,28
20 Padang Lawas Utara	112,84	95,12	102,33	14,39
21 Padang Lawas	108,99	93,44	108,17	19,12
22 Labuhanbatu Selatan	103,06	93,75	98,36	15,91
23 Labuhanbatu Utara	108,89	85,10	112,51	17,58
24 Nias Utara	110,06	89,70	102,36	20,25
25 Nias Barat	114,97	93,99	104,67	11,31
Kota/Municipality				
71 Sibolga	107,71	91,45	103,10	23,43
72 Tanjungbalai	106,75	90,14	92,29	17,29
73 Pematangsiantar	112,72	85,62	110,55	41,11
74 Tebing Tinggi	109,97	86,13	91,68	18,12
75 Medan	104,98	100,89	101,26	42,59
76 Binjai	103,26	86,84	96,29	32,92
77 Padangsidimpuan	106,82	91,65	92,09	45,49
78 Gunungsitoli	112,96	95,16	94,29	27,04
Sumatera Utara	107,85	91,87	96,75	26,12
- Pedesaan	105,82	93,13	99,00	31,13
- Perkotaan	110,05	90,53	94,10	18,80

Sumber : BPS, Survei Sosial Ekonomi Nasional 2021

Source : BPS-National Socio Economic Survey 2021

Tabel/Table 12.10 Angka Partisipasi Murni (APM) menurut Kabupaten/Kota, 2021
Net Enrolment Rate by Regency/Municipality, 2021

Kabupaten/Kota Regency/Municipality	Angka Partisipasi Murni (APM)			
	SD	SMP	SMTA	PT
(1)	(2)	(3)	(4)	(5)
Kabupaten/Regency				
01 Nias	99,22	77,80	73,02	16,63
02 Mandailing Natal	99,65	84,69	69,66	20,40
03 Tapanuli Selatan	98,30	80,80	81,22	23,46
04 Tapanuli Tengah	99,09	88,21	75,91	24,35
05 Tapanuli Utara	99,41	89,22	90,55	24,24
06 Toba	99,26	92,85	89,83	26,94
07 Labuhanbatu	99,23	88,14	88,31	14,29
08 Asahan	99,49	86,52	81,22	22,75
09 Simalungun	99,02	80,31	86,83	24,77
10 Dairi	99,20	91,24	88,90	19,50
11 Karo	98,53	91,22	81,16	24,35
12 Deli Serdang	95,09	73,19	82,23	25,67
13 Langkat	99,74	81,65	77,98	18,13
14 Nias Selatan	96,69	79,07	75,36	16,70
15 Humbang Hasundutan	99,10	92,84	93,44	30,58
16 Pakpak Bharat	99,05	90,40	85,35	23,64
17 Samosir	99,32	91,51	86,99	8,84
18 Serdang Bedagai	99,31	81,10	82,03	18,08
19 Batu Bara	99,07	78,45	70,61	12,33
20 Padang Lawas Utara	99,28	83,89	73,07	13,49
21 Padang Lawas	99,32	85,41	74,03	18,12
22 Labuhanbatu Selatan	98,96	90,68	77,39	19,40
23 Labuhanbatu Utara	99,16	77,77	70,52	18,67
24 Nias Utara	98,97	82,31	83,53	12,81
25 Nias Barat	99,39	84,50	84,62	21,61
Kota/Municipality				
71 Sibolga	99,63	88,66	81,77	20,79
72 Tanjungbalai	98,82	89,91	82,14	19,14
73 Pematangsiantar	99,66	82,19	87,64	41,93
74 Tebing Tinggi	98,10	85,08	87,23	28,40
75 Medan	93,62	81,48	72,87	46,26
76 Binjai	99,51	83,62	86,72	39,36
77 Padangsidimpuan	99,55	86,24	87,03	43,96
78 Gunungsitoli	98,91	82,36	86,56	31,13
Sumatera Utara	97,83	82,40	79,85	27,25
- Pedesaan	96,95	80,84	80,12	33,14
- Perkotaan	98,78	84,06	79,54	18,64

Sumber : BPS, Survei Sosial Ekonomi Nasional 2021

Source : BPS-National Socio Economic Survey 2021

REGIONAL COMPARATION

Tabel/Table 12.11 Garis Kemiskinan, Jumlah, dan Persentase Penduduk Miskin Menurut Kabupaten/Kota, 2021
Poverty Line, Number, and Percentage of Poor People by Regency/Municipality, 2021

Kabupaten/Kota <i>Regency/Municipality</i>	Garis Kemiskinan (rupiah/kapita/bulan) <i>Poverty Line</i> (rupiah/capita/month)	Jumlah Penduduk Miskin (ribu)/ <i>Number of Poor</i> <i>People</i> (thousand)	Persentase Penduduk Miskin <i>Percentage of Poor</i> <i>People</i>
(1)	(2)	(3)	(4)
01 Nias	428 739	24,33	16,82
02 Mandailing Natal	423 017	43,24	9,49
03 Tapanuli Selatan	420 431	25,01	8,80
04 Tapanuli Tengah	429 050	49,95	12,67
05 Tapanuli Utara	437 428	29,72	9,72
06 Toba	435 332	16,61	8,99
07 Labuhanbatu	457 021	45,03	8,74
08 Asahan	377 752	69,29	9,35
09 Simalungun	416 714	76,99	8,81
10 Dairi	408 893	23,72	8,31
11 Karo	531 519	38,01	8,79
12 Deli Serdang	428 123	92,52	4,01
13 Langkat	432 371	106,59	10,12
14 Nias Selatan	329 308	55,16	16,92
15 Humbang Hasundutan	397 237	18,71	9,65
16 Pakpak Bharat	332 644	4,79	9,35
17 Samosir	370 082	16,08	12,68
18 Serdang Bedagai	448 372	51,16	8,30
19 Batu Bara	477 564	52,59	12,38
20 Padang Lawas Utara	401 435	28,37	9,92
21 Padang Lawas	388 404	25,78	8,69
22 Labuhanbatu Selatan	426 574	30,36	8,53
23 Labuhanbatu Utara	497 922	37,13	10,02
24 Nias Utara	455 118	35,84	25,66
25 Nias Barat	458 533	21,75	26,42
71 Sibolga	485 527	10,80	12,33
72 Tanjungbalai	482 602	24,10	13,40
73 Pematangsiantar	583 588	22,06	8,52
74 Tebing Tinggi	536 531	17,36	10,30
75 Medan	577 126	193,03	8,34
76 Binjai	466 554	16,46	5,81
77 Padangsidimpuan	453 777	17,28	7,53
78 Gunungsitoli	408 190	24,02	16,45
Sumatera Utara	525 756	1 343,86	9,01

Sumber/Source: BPS, Survei Sosial Ekonomi Nasional/BPS-Statistics Indonesia, National Socioeconomic Survey

Tabel/Table 12.12 Indeks Pembangunan Manusia Menurut Kabupaten/Kota di Provinsi Sumatera Utara, 2016–2021
Human Development Index by Regency/Municipality in Sumatera Utara Province, 2016-2021

Kabupaten/Kota Regency/Municipality	2016	2017	2018	2019	2020	2021
(1)	(2)	(3)	(4)	(5)	(6)	(7)
01 N i a s	59,75	60,21	60,82	61,65	61,93	62,74
02 Mandailing Natal	64,55	65,13	65,83	66,52	66,79	67,19
03 Tapanuli Selatan	68,04	68,69	69,10	69,75	70,12	70,33
04 Tapanuli Tengah	67,27	67,96	68,27	68,86	69,23	69,61
05 Tapanuli Utara	71,96	72,38	72,91	73,33	73,47	73,76
06 Toba	73,61	73,87	74,48	74,92	75,16	75,39
07 Labuhanbatu	70,50	71,00	71,39	71,94	72,01	72,09
08 A s a h a n	68,71	69,10	69,49	69,92	70,29	70,49
09 Simalungun	71,48	71,83	72,49	72,98	73,25	73,40
10 D a i r i	69,61	70,36	70,89	71,42	71,57	71,84
11 K a r o	73,29	73,53	73,91	74,25	74,43	74,83
12 Deli Serdang	73,51	73,94	74,92	75,43	75,44	75,53
13 L a n g k a t	69,13	69,82	70,27	70,76	71,00	71,35
14 Nias Selatan	59,14	59,85	60,75	61,59	61,89	62,35
15 Humbang Hasundutan	66,56	67,30	67,96	68,83	68,87	69,41
16 Pakpak Bharat	65,81	66,25	66,63	67,47	67,59	67,94
17 Samosir	68,82	69,43	69,99	70,55	70,63	70,83
18 Serdang Bedagai	68,77	69,16	69,69	70,21	70,24	70,56
19 Batu Bara	66,69	67,20	67,67	68,35	68,36	68,58
20 Padang Lawas Utara	68,05	68,34	68,77	69,29	69,85	70,11
21 Padang Lawas	66,23	66,82	67,59	68,16	68,25	68,64
22 Labuhanbatu Selatan	70,28	70,48	70,98	71,39	71,40	71,69
23 Labuhanbatu Utara	70,26	70,79	71,08	71,43	71,61	71,87
24 Nias Utara	60,23	60,57	61,08	61,98	62,36	62,82
25 Nias Barat	59,03	59,56	60,42	61,14	61,51	61,99
71 S i b o l g a	72,00	72,28	72,65	73,41	73,63	73,94
72 Tanjungbalai	67,09	67,41	68,00	68,51	68,65	68,94
73 Pematangsiantar	76,90	77,54	77,88	78,57	78,75	79,17
74 Tebing Tinggi	73,58	73,90	74,50	75,08	75,17	75,42
75 M e d a n	79,34	79,98	80,65	80,97	80,98	81,21
76 B i n j a i	74,11	74,65	75,21	75,89	75,89	76,01
77 Padangsidempuan	73,42	73,81	74,38	75,06	75,22	75,48
78 Gunungsitoli	66,85	67,68	68,33	69,30	69,31	69,61
Sumatera Utara	70,00	70,57	71,18	71,74	71,77	72,00

Sumber/ Source : BPS, Seri Publikasi Indeks Pembangunan Manusia/ BPS-Statistics
Indonesia, Series of Publication of Human Development Index

REGIONAL COMPARATION

Tabel/Table 12.13 Komponen Indeks Pembangunan Manusia (IPM) menurut Kabupaten/Kota, 2021
Component of Human Development Index (HDI) by Regency/Municipality, 2021

Kabupaten/Kota Regency/Municipality	Komponen IPM /Component of HDI				IPM HDI
	Angka Harapan Hidup/ Life Expectancy (AHH)	Harapan Lama Sekolah / Expected Years of Schooling (EYS)	Rata-rata Lama Sekolah / Mean Years of Schooling (MYS)	Pengeluaran per Kapita Disesuaikan / Expenditure per Capita Adjusted (Rp.000,-)	
(1)	(2)	(3)	(4)	(5)	(6)
Kabupaten/Regency					
01 Nias	69,78	12,84	5,64	6 995	62,74
02 Mandailing Natal	62,65	13,61	8,63	9 771	67,19
03 Tapanuli Selatan	64,97	13,35	9,29	11 304	70,33
04 Tapanuli Tengah	67,24	13,07	8,84	10 138	69,61
05 Tapanuli Utara	68,76	13,70	9,99	11 710	73,76
06 Toba	70,29	13,46	10,57	12 224	75,39
07 Labuhanbatu	69,95	12,74	9,25	11 212	72,09
08 Asahan	68,37	12,61	8,80	11 030	70,49
09 Simalungun	71,37	12,79	9,61	11 376	73,40
10 Dairi	69,19	13,11	9,59	10 504	71,84
11 Karo	71,58	12,77	10,00	12 412	74,83
12 Deli Serdang	71,77	13,36	10,10	12 291	75,53
13 Langkat	68,97	13,24	8,66	11 142	71,35
14 Nias Selatan	68,86	12,27	6,06	7 041	62,35
15 Humbang Hasundutan	69,51	13,29	9,71	8 016	69,41
16 Pakpak Bharat	65,96	13,87	9,14	8 254	67,94
17 Samosir	71,41	13,48	9,44	8 504	70,83
18 Serdang Bedagai	68,82	12,61	8,69	11 017	70,56
19 Batu Bara	67,13	12,64	8,07	10 539	68,58
20 Padang Lawas Utara	67,22	13,04	9,38	10 055	70,11
21 Padang Lawas	67,13	13,27	9,02	8 921	68,64
22 Labuhanbatu Selatan	68,81	13,01	8,90	11 562	71,69
23 Labuhanbatu Utara	69,56	13,19	8,41	11 840	71,87
24 Nias Utara	69,55	13,04	6,77	6 155	62,82
25 Nias Barat	69,08	12,95	6,69	5 924	61,99
Kota/Municipality					
71 Sibolga	69,25	13,28	10,41	11 540	73,94
72 Tanjungbalai	63,44	12,62	9,45	11 225	68,94
73 Pematangsiantar	73,77	14,57	11,29	12 436	79,17
74 Tebing Tinggi	70,95	12,73	10,44	12 939	75,42
75 Medan	73,23	14,75	11,48	14 999	81,21
76 Binjai	72,45	13,63	10,94	11 063	76,01
77 Padangsidimpuan	69,50	14,56	11,09	10 965	75,48
78 Gunungsitoli	71,32	13,75	8,62	8 134	69,61
Sumatera Utara	69,23	13,27	9,58	10 499	72,00

Sumber : BPS Provinsi Sumatera Utara

Source : BPS-Statistics of Sumatera Utara Province

Keterangan/Note:: Berdasarkan IPM Metode Baru / New Method HDI

Tabel/Table 12.14 Rata-rata Pengeluaran per Kapita Sebulan Makanan dan Bukan Makanan di Daerah Perkotaan dan Perdesaan Menurut Kabupaten/Kota (rupiah), 2020 dan 2021
Monthly Average of Food and Non-Food Expenditure per Capita in Urban and Rural Areas by Regency/Municipality (rupiahs), 2020 and 2021

Kabupaten/Kota <i>Regency/Municipality</i>	Makanan/ <i>Food</i>		Bukan Makanan/ <i>Non-Food</i>	
	2020	2021	2020	2021
(1)	(2)	(3)	(4)	(5)
Nias	351 933		254 508	
Mandailing Natal	540 254		344 741	
Tapanuli Selatan	536 695		330 067	
Tapanuli Tengah	483 409		379 463	
Tapanuli Utara	542 254		372 334	
Toba	679 294		487 695	
Labuhan Batu	549 479		442 490	
Asahan	554 285		482 440	
Simalungun	613 148		498 507	
Dairi	582 111		406 610	
Karo	808 453		555 739	
Deli Serdang	612 847		575 380	
Langkat	494 844		381 947	
Nias Selatan	410 311		256 434	
Humbang Hasundutan	523 613		320 285	
Pakpak Bharat	574 158		402 024	
Samosir	613 178		480 873	
Serdang Bedagai	554 582		418 377	
Batu Bara	525 736		412 515	
Padang Lawas Utara	552 230		357 176	
Padang Lawas	553 774		439 039	
Labuhan Batu Selatan	591 773		458 057	
Labuhan Batu Utara	567 544		462 309	
Nias Utara	377 913		273 844	
Nias Barat	358 378		228 187	
Kota Sibolga	628 813		540 930	
Kota Tanjung Balai	614 446		415 737	
Kota Pematang Siantar	662 849		663 572	
Kota Tebing Tinggi	643 558		601 371	
Kota Medan	755 191		876 408	
Kota Binjai	571 089		589 788	
Kota Padangsidimpuan	679 004		715 221	
Kota Gunungsitoli	466 955		406 534	
Sumatera Utara	598 245		526 008	

REGIONAL COMPARATION

Lanjutan Tabel / Continued Table 12.14

Kabupaten/Kota Regency/Municipality	Jumlah Total	
	2020	2021
(1)	(6)	(7)
Nias	606 440	
Mandailing Natal	884 995	
Tapanuli Selatan	866 763	
Tapanuli Tengah	862 872	
Tapanuli Utara	914 588	
Toba	1 166 990	
Labuhan Batu	991 968	
Asahan	1 036 725	
Simalungun	1 111 655	
Dairi	988 722	
Karo	1 364 192	
Deli Serdang	1 188 226	
Langkat	876 791	
Nias Selatan	666 745	
Humbang Hasundutan	843 898	
Pakpak Bharat	976 182	
Samosir	1 094 051	
Serdang Bedagai	972 959	
Batu Bara	938 251	
Padang Lawas Utara	909 406	
Padang Lawas	992 813	
Labuhan Batu Selatan	1 049 829	
Labuhan Batu Utara	1 029 853	
Nias Utara	651 757	
Nias Barat	586 565	
Kota Sibolga	1 169 743	
Kota Tanjung Balai	1 030 183	
Kota Pematang Siantar	1 326 421	
Kota Tebing Tinggi	1 244 930	
Kota Medan	1 631 599	
Kota Binjai	1 160 877	
Kota Padangsidempuan	1 394 225	
Kota Gunungsitoli	873 488	
Sumatera Utara	1 124 253	

Sumber/ Source : BPS, Survei Sosial Ekonomi Nasional (Susenas)/BPS-Statistics Indonesia, National Socioeconomic Survey

Tabel/Table 12.15 Persentase Pengeluaran per Kapita Sebulan Makanan dan Bukan Makanan di Daerah Perkotaan dan Perdesaan Menurut Kabupaten/Kota di Provinsi Sumatera Utara, 2020 dan 2021
Percentage of Monthly Food and Non-Food Expenditure per Capita in Urban and Rural Areas by Regency/Municipality in Sumatera Utara Province, 2020 and 2021

Kabupaten/Kota Regency/Municipality	Makanan Food		Bukan Makanan Non-Food	
	2020	2021	2020	2021
(1)	(2)	(3)	(4)	(5)
Nias	58,03		41,97	
Mandailing Natal	61,05		38,95	
Tapanuli Selatan	61,92		38,08	
Tapanuli Tengah	56,02		43,98	
Tapanuli Utara	59,29		40,71	
Toba	58,21		41,79	
Labuhan Batu	55,39		44,61	
Asahan	53,47		46,53	
Simalungun	55,16		44,84	
Dairi	58,88		41,12	
Karo	59,26		40,74	
Deli Serdang	51,58		48,42	
Langkat	56,44		43,56	
Nias Selatan	61,54		38,46	
Humbang Hasundutan	62,05		37,95	
Pakpak Bharat	58,82		41,18	
Samosir	56,05		43,95	
Serdang Bedagai	57,00		43,00	
Batu Bara	56,03		43,97	
Padang Lawas Utara	60,72		39,28	
Padang Lawas	55,78		44,22	
Labuhan Batu Selatan	56,37		43,63	
Labuhan Batu Utara	55,11		44,89	
Nias Utara	57,98		42,02	
Nias Barat	61,10		38,90	
Kota Sibolga	53,76		46,24	
Kota Tanjung Balai	59,64		40,36	
Kota Pematang Siantar	49,97		50,03	
Kota Tebing Tinggi	51,69		48,31	
Kota Medan	46,29		53,71	
Kota Binjai	49,19		50,81	
Kota Padangsidimpuan	48,70		51,30	
Kota Gunungsitoli	53,46		46,54	
Sumatera Utara	53,21		46,79	

Sumber/ Source : BPS, Survei Sosial Ekonomi Nasional (Susenas)/BPS-Statistics Indonesia, National Socioeconomic Survey

REGIONAL COMPARATION

Tabel/Table 12.16 Produk Domestik Regional Bruto Atas Dasar Harga Berlaku Menurut Kabupaten/Kota (miliar rupiah), 2018–2021
Gross Regional Domestic Product at Current Market Prices by Regency/Municipality (billion rupiahs), 2018-2021

Kabupaten/Kota Regency/Municipality	2018	2019	2020*	2021**
(1)	(2)	(3)	(4)	(5)
Nias	3 519,07	3 824,85	4 040,92	4 221,86
Mandailing Natal	12 618,05	13 544,74	13 843,00	14 880,42
Tapanuli Selatan	12 882,18	13 932,34	14 642,16	15 471,45
Tapanuli Tengah	9 229,98	9 956,78	10 138,83	10 618,75
Tapanuli Utara	7 296,78	7 889,05	8 274,43	8 800,08
Toba	7 161,59	7 675,39	7 845,42	8 266,13
Labuhan Batu	31 302,58	33 610,43	34 653,18	37 606,88
Asahan	34 664,91	37 440,41	38 691,82	41 994,24
Simalungun	35 444,57	38 057,43	39 441,35	42 576,88
Dairi	8 560,78	9 166,42	9 317,91	9 710,80
Karo	19 220,88	20 584,73	20 974,57	21 824,14
Deli Serdang	101 060,21	109 334,14	110 145,24	115 306,31
Langkat	39 867,65	42 515,18	43 208,00	46 301,20
Nias Selatan	6 247,31	6 861,48	7 164,27	7 420,63
Humbang Hasundutan	5 527,25	5 951,26	6 123,46	6 356,73
Pakpak Bharat	1 086,96	1 178,22	1 211,35	1 270,71
Samosir	4 085,20	4 434,72	4 542,85	4 755,23
Serdang Bedagai	25 994,82	27 959,44	28 602,46	30 418,85
Batu Bara	31 972,00	34 047,85	34 987,64	37 197,71
Padang Lawas Utara	10 752,12	11 619,73	12 189,68	13 137,92
Padang Lawas	10 595,87	11 371,99	11 997,10	13 139,14
Labuhan Batu Selatan	25 124,04	27 132,30	28 198,97	30 754,13
Labuhan Batu Utara	22 749,93	24 378,34	25 191,24	27 400,50
Nias Utara	3 250,33	3 515,98	3 710,04	3 875,07
Nias Barat	1 673,31	1 816,85	1 922,54	2 019,88
Kota Sibolga	5 063,94	5 531,54	5 605,47	5 796,11
Kota Tanjung Balai	8 175,69	8 951,45	9 180,54	9 632,70
Kota Pematang Siantar	13 176,71	13 933,25	13 920,09	14 208,23
Kota Tebing Tinggi	5 512,52	5 924,20	6 049,16	6 349,95
Kota Medan	222 483,24	241 482,35	242 198,24	254 721,32
Kota Binjai	10 765,29	11 700,10	11 769,07	12 317,15
Kota Padangsidimpuan	5 858,84	6 373,13	6 478,66	6 784,40
Kota Gunungsitoli	5 001,03	5 513,92	5 776,11	6 017,55

Sumber/ Source : BPS Provinsi Sumatera Utara/ BPS-Statistics of Sumatera Utara Province

Keterangan/Note : * Angka Sementara/Preliminary Figures

**Angka Sangat Sementara/Very Preliminary Figures

Tabel/Table 12.17 Produk Domestik Regional Bruto Atas Dasar Harga Konstan 2010 Menurut Kabupaten/Kota (miliar rupiah), 2018 – 2021
Gross Regional Domestic Product at Constant Market Prices by Regency/Municipality (billion rupiahs), 2018 - 2021

Kabupaten/Kota Regency/Municipality	2018	2019	2020*	2021**
(1)	(2)	(3)	(4)	(5)
Nias	2 440,16	2 563,03	2 609,14	2 666,86
Mandailing Natal	8 904,14	9 376,46	9 288,65	9 585,90
Tapanuli Selatan	9 201,96	9 683,66	9 721,77	10 036,71
Tapanuli Tengah	6 678,25	7 024,15	6 970,58	7 149,28
Tapanuli Utara	5 510,19	5 764,94	5 851,40	6 058,35
Toba	5 249,25	5 503,76	5 488,92	5 649,10
Labuhan Batu	22 112,34	23 232,71	23 252,75	24 147,56
Asahan	24 844,87	26 245,24	26 299,57	27 279,59
Simalungun	25 996,21	27 348,70	27 625,70	28 648,78
Dairi	6 267,82	6 569,81	6 508,05	6 641,67
Karo	13 744,17	14 376,28	14 261,47	14 582,33
Deli Serdang	68 341,00	71 878,69	70 596,83	72 173,62
Langkat	28 170,08	29 597,77	29 343,26	30 247,39
Nias Selatan	4 018,74	4 221,04	4 246,83	4 332,63
Humbang Hasundutan	3 946,12	4 141,10	4 135,60	4 219,14
Pakpak Bharat	805,01	852,30	850,79	872,40
Samosir	2 931,70	3 098,74	3 080,43	3 162,10
Serdang Bedagai	18 421,38	19 393,39	19 308,46	19 863,24
Batu Bara	22 998,60	23 998,59	23 923,64	24 486,06
Padang Lawas Utara	7 791,05	8 228,45	8 322,51	8 593,64
Padang Lawas	7 534,30	7 959,31	8 053,50	8 362,13
Labuhan Batu Selatan	17 797,95	18 750,16	18 899,31	19 620,41
Labuhan Batu Utara	16 413,33	17 259,19	17 306,59	17 969,26
Nias Utara	2 228,75	2 332,44	2 369,36	2 417,20
Nias Barat	1 179,91	1 236,73	1 257,28	1 285,66
Kota Sibolga	3 393,91	3 393,91	3 570,33	3 521,72
Kota Tanjung Balai	5 473,63	5 473,63	5 790,37	5 763,21
Kota Pematang Siantar	9 170,19	9 170,19	9 611,74	9 430,04
Kota Tebing Tinggi	3 760,50	3 760,50	3 954,03	3 926,39
Kota Medan	148 007,14	148 007,14	156 780,58	153 669,83
Kota Binjai	7 708,59	7 708,59	8 133,54	7 984,46
Kota Padangsidimpuan	4 038,93	4 038,93	4 261,32	4 230,41
Kota Gunungsitoli	3 232,97	3 232,97	3 428,45	3 441,65

Sumber/ Source : BPS Provinsi Sumatera Utara/ BPS-Statistics of Sumatera Utara Province

Keterangan/Note : * Angka Sementara/Preliminary Figures

**Angka Sangat Sementara/Very Preliminary Figures

REGIONAL COMPARATION

Tabel/Table 12.18 Laju Pertumbuhan Produk Domestik Regional Bruto Atas Dasar Harga Konstan 2010 Menurut Kabupaten/Kota (persen), 2018–2021
Growth Rate of Gross Regional Domestic Product at 2010 Constant Market Prices by Regency/Municipality (percent), 2018–2021

Kabupaten/Kota Regency/Municipality	2018	2019	2020*	2021**
(1)	(2)	(3)	(4)	(5)
Nias	4,95	5,04	1,80	2,21
Mandailing Natal	5,79	5,30	-0,94	3,20
Tapanuli Selatan	5,19	5,23	0,39	3,24
Tapanuli Tengah	5,20	5,18	-0,76	2,56
Tapanuli Utara	4,35	4,62	1,50	3,54
Toba	4,96	4,88	-0,27	2,92
Labuhan Batu	5,06	5,07	0,09	3,85
Asahan	5,61	5,64	0,21	3,73
Simalungun	5,18	5,20	1,01	3,70
Dairi	5,01	4,82	-0,94	2,05
Karo	4,55	4,60	-0,80	2,25
Deli Serdang	5,15	5,18	-1,78	2,23
Langkat	5,02	5,07	-0,86	3,08
Nias Selatan	5,02	5,03	0,61	2,02
Humbang Hasundutan	5,04	4,94	-0,13	2,02
Pakpak Bharat	5,85	5,87	-0,18	2,54
Samosir	5,58	5,70	-0,59	2,65
Serdang Bedagai	5,17	5,28	-0,44	2,87
Batu Bara	4,38	4,35	-0,31	2,35
Padang Lawas Utara	5,58	5,61	1,14	3,26
Padang Lawas	5,96	5,64	1,18	3,83
Labuhan Batu Selatan	5,27	5,35	0,80	3,82
Labuhan Batu Utara	5,20	5,15	0,27	3,83
Nias Utara	4,42	4,65	1,58	2,02
Nias Barat	4,77	4,82	1,66	2,26
Kota Sibolga	5,25	5,20	-1,36	2,10
Kota Tanjung Balai	5,77	5,79	-0,47	2,35
Kota Pematang Siantar	4,80	4,82	-1,89	1,25
Kota Tebing Tinggi	5,17	5,15	-0,70	2,51
Kota Medan	5,92	5,93	-1,98	2,62
Kota Binjai	5,46	5,51	-1,83	2,23
Kota Padangsidimpuan	5,45	5,51	-0,73	2,75
Kota Gunungsitoli	6,03	6,05	0,38	2,25
Sumatera Utara	5,18	5,22	-1,07	2,61

Sumber/ Source : BPS Provinsi Sumatera Utara/ BPS-Statistics of Sumatera Utara Province

Keterangan/Note : * Angka Sementara/Preliminary Figures

**Angka Sangat Sementara/Very Preliminary Figures

Tabel/Table 12.19 Distribusi Persentase Produk Domestik Regional Bruto Atas Dasar Harga Berlaku Menurut Kabupaten/Kota di Provinsi Sumatera Utara, 2018–2021
Percentage of Contribution to Gross Regional Domestic Product t Current Market Prices by Regency/Municipality, 2018- 2021

Kabupaten/Kota Regency/Municipality	2018	2019	2020*	2021**
(1)	(2)	(3)	(4)	(5)
Nias	0,47	0,47	0,49	0,48
Mandailing Natal	1,69	1,68	1,68	1,71
Tapanuli Selatan	1,72	1,73	1,78	1,78
Tapanuli Tengah	1,23	1,23	1,23	1,22
Tapanuli Utara	0,98	0,98	1,01	1,01
Toba	0,96	0,95	0,95	0,95
Labuhan Batu	4,19	4,16	4,22	4,32
Asahan	4,63	4,64	4,71	4,82
Simalungun	4,74	4,71	4,80	4,89
Dairi	1,14	1,14	1,13	1,11
Karo	2,57	2,55	2,55	2,51
Deli Serdang	13,51	13,54	13,40	13,24
Langkat	5,33	5,27	5,26	5,31
Nias Selatan	0,84	0,85	0,87	0,85
Humbang Hasundutan	0,74	0,74	0,74	0,73
Pakpak Bharat	0,15	0,15	0,15	0,15
Samosir	0,55	0,55	0,55	0,55
Serdang Bedagai	3,48	3,46	3,48	3,49
Batu Bara	4,27	4,22	4,26	4,27
Padang Lawas Utara	1,44	1,44	1,48	1,51
Padang Lawas	1,42	1,41	1,46	1,51
Labuhan Batu Selatan	3,36	3,36	3,43	3,53
Labuhan Batu Utara	3,04	3,02	3,06	3,15
Nias Utara	0,43	0,44	0,45	0,44
Nias Barat	0,22	0,23	0,23	0,23
Kota Sibolga	0,68	0,68	0,69	0,68
Kota Tanjung Balai	1,09	1,09	1,11	1,12
Kota Pematang Siantar	1,76	1,76	1,73	1,69
Kota Tebing Tinggi	0,74	0,74	0,73	0,74
Kota Medan	29,75	29,75	29,92	29,46
Kota Binjai	1,44	1,44	1,45	1,43
Kota Padangsidimpuan	0,78	0,78	0,79	0,79
Kota Gunungsitoli	0,67	0,67	0,68	0,70
Jumlah/Total	100,00	100,00	100,00	100,00

Sumber/ Source : BPS Provinsi Sumatera Utara/ BPS-Statistics of Sumatera Utara Province

Keterangan/Note : * Angka Sementara/Preliminary Figures

**Angka Sangat Sementara/Very Preliminary Figures

REGIONAL COMPARATION

Tabel/Table 12.20 Produk Domestik Regional Bruto Per Kapita Atas Dasar Harga Berlaku menurut Kabupaten/Kota (ribu rupiah), 2019 – 2021
Per Capita Gross Regional Domestic of Product at Current Market Prices by Regency/ Municipality (thousand rupiahs), 2019 - 2021

Kabupaten/Kota <i>Regency/Municipality</i>	2019	2020 ^{*)}	2021 ^{**)}
(1)	(2)	(3)	(4)
Kabupaten/Regency			
01 Nias	26 612	27 619	28 566
02 Mandailing Natal	30 169	29 379	31 127
03 Tapanuli Selatan	49 397	48 807	50 946
04 Tapanuli Tengah	26 119	27 868	28 754
05 Tapanuli Utara	26 071	26 525	27 917
06 Toba	41 813	38 204	39 597
07 Labuhanbatu	67 295	70 449	75 216
08 Asahan	51 147	50 417	54 003
09 Simalungun	43 833	40 010	42 419
10 Dairi	32 272	30 271	31 158
11 Karo	49 029	51 961	53 350
12 Deli Serdang	49 167	57 122	59 394
13 Langkat	40 771	41 997	44 756
14 Nias Selatan	21 362	19 975	20 266
15 Humbang Hasundutan	31 169	31 067	31 828
16 Pakpak Bharat	23 767	23 282	23 834
17 Samosir	35 153	33 396	34 534
18 Serdang Bedagai	45 451	43 601	45 945
19 Batu Bara	81 397	85 362	90 030
20 Padang Lawas Utara	42 096	46 922	49 850
21 Padang Lawas	39 891	46 121	49 823
22 Labuhanbatu Selatan	79 036	90 032	97 078
23 Labuhanbatu Utara	66 758	66 167	71 010
24 Nias Utara	25 450	25 277	26 044
25 Nias Barat	22 186	21 408	22 298
Kota/Municipality			
71 Sibolga	63 247	62 649	64 450
72 Tanjungbalai	50 801	52 311	54 226
73 Pematangsiantar	54 451	52 051	52 474
74 Tebing Tinggi	35 846	35 142	36 292
75 Medan	105 624	99 800	103 509
76 Binjai	42 058	40 488	41 702
77 Padangsidimpuan	28 478	28 889	29 799
78 Gunungsitoli	38 509	42 535	44 018

Sumatera Utara

Sumber : BPS Provinsi Sumatera Utara

Source : BPS-Statistics of Sumatera Utara Province

Keterangan/Note : *) Angka Sementara/Preliminary Figures

**) Angka Sangat Sementara/Very Preliminary Figures

Penduduk yang digunakan adalah hasil Proyeksi Penduduk Indonesia 2010-2035

Tabel/Table 12.21 Produk Domestik Regional Bruto Per Kapita Atas Dasar Harga Konstan 2010 menurut Kabupaten/Kota (ribu rupiah), 2019 – 2021
Per Capita Gross Regional Domestic of Product at 2010 Constant Market Prices by Regency/Municipality (thousand rupiah), 2019 - 2021

Kabupaten/Kota Regency/Municipality	2019	2020 ^{*)}	2021 ^{**)}
(1)	(2)	(3)	(4)
Kabupaten/Regency			
01 Nias	17 832	17 833	18 044
02 Mandailing Natal	20 885	19 714	20 052
03 Tapanuli Selatan	34 333	32 406	33 050
04 Tapanuli Tengah	18 426	19 160	19 359
05 Tapanuli Utara	19 052	18 757	19 219
06 Toba	29 982	26 729	27 061
07 Labuhanbatu	46 517	47 272	48 297
08 Asahan	35 853	34 269	35 081
09 Simalungun	31 499	28 024	28 542
10 Dairi	23 130	21 143	21 310
11 Karo	34 241	35 331	35 647
12 Deli Serdang	32 323	36 612	37 177
13 Langkat	28 383	28 521	29 238
14 Nias Selatan	13 142	11 841	11 833
15 Humbang Hasundutan	21 689	20 982	21 125
16 Pakpak Bharat	17 193	16 352	16 363
17 Samosir	24 563	22 645	22 964
18 Serdang Bedagai	31 526	29 434	30 001
19 Batu Bara	57 373	58 368	59 264
20 Padang Lawas Utara	29 810	32 036	32 607
21 Padang Lawas	27 920	30 961	31 709
22 Labuhanbatu Selatan	54 619	60 341	61 933
23 Labuhanbatu Utara	47 263	45 457	46 568
24 Nias Utara	16 883	16 143	16 246
25 Nias Barat	15 102	14 000	14 193
Kota/Municipality			
71 Sibolga	40 822	39 360	39 982
72 Tanjungbalai	32 861	32 839	33 207
73 Pematangsiantar	37 563	35 262	35 262
74 Tebing Tinggi	23 925	22 810	23 003
75 Medan	68 576	63 321	64 079
76 Binjai	29 237	27 468	27 637
77 Padangsidimpuan	19 041	18 864	19 092
78 Gunungsitoli	23 944	25 344	25 742
Sumatera Utara			

Sumber : BPS Provinsi Sumatera Utara

Source : BPS-Statistics of Sumatera Utara Province

Keterangan/Note : *) Angka Sementara/Preliminary Figures

**) Angka Sangat Sementara/Very Preliminary Figures

Penduduk yang digunakan adalah hasil Proyeksi Penduduk Indonesia 2010-2035

REGIONAL COMPARATION

Tabel/Table 12.22 Laju Pertumbuhan Produk Domestik Regional Bruto per Kapita Atas Dasar Harga Konstan 2010 Menurut Kabupaten/Kota di Provinsi Sumatera Utara (persen), 2018–2021
Growth Rate of per Capita Gross Regional Domestic Product at 2010 Constant Market Prices by Regency/Municipality in Sumatera Utara Province (percent), 2018–2021

Kabupaten/Kota Regency/Municipality	2019	2020 ¹⁾	2021 ^{**)}
(1)	(2)	(3)	(4)
Kabupaten/Regency			
01 Nias	4,41	1,07	0,01
02 Mandailing Natal	4,84	4,02	-5,61
03 Tapanuli Selatan	4,55	4,58	-5,61
04 Tapanuli Tengah	3,36	2,14	3,98
05 Tapanuli Utara	3,62	3,68	-1,55
06 Toba	4,45	4,34	-10,85
07 Labuhanbatu	3,35	2,34	1,62
08 Asahan	4,78	4,53	-4,42
09 Simalungun	4,64	4,65	-11,03
10 Dairi	4,52	4,51	-8,59
11 Karo	2,90	2,06	3,18
12 Deli Serdang	3,15	1,96	13,27
13 Langkat	4,30	4,32	0,49
14 Nias Selatan	4,09	3,73	-9,90
15 Humbang Hasundutan	4,05	3,59	-3,26
16 Pakpak Bharat	3,79	2,77	-4,89
17 Samosir	4,97	5,41	-7,81
18 Serdang Bedagai	4,88	5,18	-6,64
19 Batu Bara	3,39	3,03	1,74
20 Padang Lawas Utara	3,66	2,45	7,47
21 Padang Lawas	3,77	2,10	10,89
22 Labuhanbatu Selatan	3,34	2,17	10,48
23 Labuhanbatu Utara	4,26	3,93	-3,82
24 Nias Utara	3,72	3,78	-4,38
25 Nias Barat	4,29	10,32	-7,29
Kota/Municipality			
71 Sibolga	4,98	5,03	-3,58
72 Tanjungbalai	4,48	4,04	-0,07
73 Pematangsiantar	3,98	3,84	-6,13
74 Tebing Tinggi	3,95	3,44	-4,66
75 Medan	5,13	4,90	-7,66
76 Binjai	4,32	3,88	-6,05
77 Padangsidimpuan	4,06	3,20	-0,93
78 Gunungsitoli	4,79	4,37	5,85
Sumatera Utara			

Sumber : BPS Provinsi Sumatera Utara

Source : BPS-Statistics of Sumatera Utara Province



Lampiran

Lampiran/Appendix 1 Walikota Medan Dari Masa ke Masa
The Majors of Medan Municipality

 <p>MR. Luat Siregar 3-10-1945 s/d 10-11-1945</p>	 <p>MR. M. Yusuf 10-11-1945 s/d Agustus 1947</p>	 <p>Djaidin Purba 1-11-1947 s/d 12-7-1952</p>
 <p>A. M. Jalaludin 12-7-1952 s/d 1-12-1954</p>	 <p>H. Muda Siregar 6-12-1954 s/d 14-6-1958</p>	 <p>Madja Purba 3-7-1958 s/d 28-2-1961</p>
 <p>Basyrah Lubis 28-2-1961 s/d 30-10-1964</p>	 <p>P. R. Telaumbanua 10-10-1964 s/d 28-8-1965</p>	 <p>Aminurrasyid 28-8-1965 s/d 26-9-1966</p>
 <p>Drs. Sjoerkani 26-9-1966 s/d 3-7-1974</p>	 <p>A. M Saleh Arifin 3-7-1974 s/d 31-3-1980</p>	 <p>H. A. S. Rangkuti 1-4-1980 s/d 31-3-1990</p>

APPENDIX

Lanjutan Lampiran / *Continued Appendix1*

 <p>H. Bachtiar Djafar 1-4-1990 s/d 2000</p>	 <p>Drs. H. Abdillah, Ak, MBA 2000 s/d 11-8-2008</p>	 <p>Drs. Afifuddin Lubis, M.Si 20-8-2008 s/d 22-7-2009</p>
 <p>Drs. H. Ramudman Harahap, M.M 22-7-2009 s/d 2014</p>	 <p>Drs. H.T. Dzulmi Eldin S, M.Si 2014 s/d 2019</p>	 <p>Ir. Akhyar Nasution, M.Si. 2019 s/d 2021</p>
 <p>Muhammad Bobby Afif Nasution, S.E., M.M 2021 s/d Sekarang</p>		

Lampiran/Appendix 2 Daftar Nama Dan Alamat Pejabat Instansi Pemerintahan/
Dinas Daerah Kota Medan, 2021
List Address of High Rank Officer in Medan Municipality, 2021

Nama Pejabat Instansi/Dinas	Alamat	Telepon
I. Unsur Pimpinan Daerah Kota Medan		
1. Muhammad Bobby Afif Nasution, S.E., M.M <i>Walikota Medan</i>	Jl. Kapt. Maulana Lubis No.2	4535179
2. Kolonel Hindratno <i>Komandan Distrik Militer 0201/Medan</i>	Jl. Pengadilan No.8 Medan	4534761
3. Laksamana Pertama Achmad Wibisono <i>Dan Lantamal I</i>	Jl. Serma Hanafiah No.1 Belawan	6941000
4. Kolonel Pnb J.H. Ginting, S.Sos <i>Dan Lanud Soewondo</i>	Jl. Imam Bonjol No.43 Medan	4153130
5. Kombes Riko Sunarko <i>Kepala Polresta Medan</i>	Jl. Durian / HM Said Medan	4520794
6. Teuku Rahmatsyah, SH, MH <i>Kepala Kejaksaan Negeri Medan</i>	Jl. Adinegoro No.5 Medan	4569804
7. Andreas Purwanto Setiadi SH,MH <i>Ketua Pengadilan Negeri Medan</i>	Jl. Pengadilan No.8 Medan	4515847
8. Nusirwan Sahrul SH MH Kepala Kejari Belawan	Jl. Raya Pelabuhan Belawan, Bagan Deli, Medan Belawan	6941004
9. AKBP Faisal Rahmat Husein Simatupang, SIK, SH, MH Kapalres Belawan	Jl. Raya Pelabuhan Belawan Kota Medan	6941585
II. DPRD Kota Medan		
1. Hasyim, SE <i>Ketua DPRD Medan</i>	Jl. Kapt. Maulana Lubis No.1 Medan	4536554, 4556212
III. Sekretariat Kota Medan		
1. Ir. Wiriya Al Rahman, MM <i>Sekretaris Daerah Kota Medan</i>	Jl. Kapt. Maulana Lubis No.2 Medan	4510530, 7864341, 7862255
2. Renward Parapat, ATD, MT <i>Asisten Administrasi Umum</i>	Jl. Kapt. Maulana Lubis No.2 Medan	
3. Khairul Syahnan, ST, MAP <i>Asisten Ekonomi, Pembangunan dan Kesejahteraan Rakyat</i>	Jl. Kapt. Maulana Lubis No.2 Medan	4511690

Lanjutan Lampiran/*Continued Appendix 2*

Nama Pejabat Instansi/Dinas	Alamat	Telepon
IV. Kantor		
1. Muhammad Sofyan, S.Sos, M.AP <i>Kepala Kantor Satuan Polisi Pamong Praja Kota Medan</i>	Jl. Arif Lubis No.2, Gaharu, Kecamatan Medan Kota	4523236
2. Dr. H. Impun Siregar, MA <i>Kepala Kantor Kementerian Agama Kota Medan</i>	Jl. Sei Batu Gingging No. 12 Medan	4575180
V. Badan		
1. Benny Iskandar, ST, MT <i>Kepala Badan Perencanaan Pembangunan Daerah Kota Medan</i>	Jl. Kapt. Maulana Lubis No.2 Medan	4524550
2. Tengku Ahmad Sofyan, SE.Ak, M.M <i>Kepala Badan Pengelola Keuangan dan Aset Daerah Kota Medan</i>	Jl. Kapt. Maulana Lubis No.2 Medan	
3. Ir. Irwan Ritonga, M.Si <i>Kepala Badan Penelitian dan Pengembangan Kota Medan</i>	Jl. Kapt. Maulana Lubis No.2 Medan	4555693
4. Sulaiman Harahap, SH, M.SP <i>Kepala Badan Kesatuan Bangsa dan Politik Kota Medan</i>	Jl. Balai Kota No 10 Medan	4568072
5. Suherman, SH, M.Si <i>Kepala Badan Pengelola Pajak Dan Retribusi Daerah Kota Medan</i>	Jl. Jend. Abdul Haris Nasution No.32 Medan	
6. Zain Noval, S.STP, M.AP <i>Kepala Badan Kepegawaian Daerah Dan Pengembangan Sumber Daya Manusia Kota Medan</i>	Jl. Kapt. Maulana Lubis No. 2 Medan	4512412
7. H. Arjuna Sembiring, S.Sos., MSP <i>Kepala Badan Penanggulangan Bencana Daerah Kota Medan</i>	Jl. Maulana Lubis No 35 Medan 20144	8646849
8. Dra. Enny Nuryani Nasution <i>Kepala Badan Pusat Statistik Kota Medan</i>	Jl. Gaperta No 311 Medan	8449285

Lanjutan Lampiran/*Continued Appendix2*

Nama Pejabat Instansi/Dinas	Alamat	Telepon
9. Dr. Yuliandi, S.SiT.,M.H <i>Kepala Badan Pertanahan Kota Medan</i>	Jl. STM, Medan	
VI. Dinas		
1. Adlan, S.Pd, M.M <i>Kepala Dinas Pendidikan Kota Medan</i>	Jl. Pelita IV No. 77 Medan	80089992
2. - <i>Kepala Dinas Kesehatan Kota Medan</i>	Jl. Rotan Komp. Petisah Medan	4565612
3. Ir. Endar Sutan Lubis, M.Si <i>Kepala Dinas Sosial Kota Medan</i>	Jl. Pinang Baris/Jl. T.B Simatupang (Belakang Terminal) No.114 Medan	-
4. Dra. Hannalore Simanjuntak, M.IP <i>Kepala Dinas Ketenagakerjaan Kota Medan</i>	Jl. KH. Wahid Hasyim No. 14 Medan	4514424
5. Iswar, S.SIT, MT <i>Kepala Dinas Perhubungan Kota Medan</i>	Jl. Pinang Baris No 114 Medan	6618313
6. Drs. Zulkarnain, M.Si <i>Kepala Dinas Kependudukan dan Catatan Sipil Kota Medan</i>	Jl. Iskandar Muda No. 270 Medan	4527110
7. Drs. ZULFI, M.Si <i>Kepala Dinas Kebudayaan Kota Medan</i>	Jl. Raden Saleh No.7 Medan	4524550
8. Drs. Agus Suriyono <i>Kepala Dinas Pariwisata Kota Medan</i>	Jl. Prof. H. M. Yamin, SH No.40/42 Medan	4557417
9. Zulfansyah Ali Saputra, ST, M.ENG <i>Kepala Dinas Pekerjaan Umum Kota Medan</i>	Jl. Pinang Baris No.114-C Medan	8451766
10. - <i>Kepala Dinas Perumahan, Kawasan Permukiman dan Penataan Ruang Kota Medan</i>	Jl. Jend. Besar Abd.Haris Nasution No. 17, Medan	7864147

Lanjutan Lampiran/*Continued Appendix 2*

Nama Pejabat Instansi/Dinas	Alamat	Telepon
11. drg. Hj. Usma Polita Nasution, M. Kes <i>Kepala Dinas Pengendalian Penduduk Dan Keluarga Berencana Kota Medan</i>	Jl. Ibus Raya no. 131 (Petisah) Medan	4576234
12. Muhammad Husni, SE, M.Si <i>Kepala Dinas Kebersihan dan Pertamanan Kota Medan</i>	Jl. Pinang Baris No 114-B Medan	8458994
13. - <i>Kepala Dinas Penanaman Modal Dan Pelayanan Terpadu Satu Pintu Kota Medan</i>	Jl. Jenderal Besar A.H. Nasution No.32, Medan	7852253
14. - <i>Kepala Dinas Pencegah Pemadam Kebakaran Kota Medan</i>	Jl. Candi Borobudur No. 2 Medan	4157067
15. Dra. Edliati, MAP <i>Kepala Dinas Koperasi, Usaha Kecil Dan Menengah Kota Medan</i>	Jl. Jend. G.Subroto Km.7,7 Medan	8446005
16. Parlindungan, S.Sos, M.AP <i>Kepala Dinas Perindustrian Kota Medan</i>	Jl. Jenderal Besar A.H Nasution No.17 Medan	7893883
17. Damikrot, S.Sos, M.Si <i>Kepala Dinas Perdagangan Kota Medan</i>	Jl. Jend. A. Haris Nasution No. 17 Medan	7852319
18. Syarif Armansyah Lubis, SH <i>Kepala Dinas Lingkungan Hidup Kota Medan</i>	Jl. Jenderal Besar A.H. Nasution No.32, Medan	7873439
19. Ikhsar Risyad Marbun, M.Si <i>Kepala Dinas Pertanian dan Perikanan Kota Medan</i>	Jl. Keramat Indah No.4 Selambo, Medan	-
20. - <i>Kepala Dinas Pemuda dan Olahraga Kota Medan</i>	Jl. Ibus Raya No. 129-B Medan	-
21. - <i>Kepala Dinas Komunikasi dan Informatika Kota Medan</i>	Jl. Sidorukun No. 35 Medan	6611410

Lanjutan Lampiran/*Continued Appendix 2*

Nama Pejabat Instansi/Dinas	Alamat	Telepon
22. Ir. Hj. Emilia Lubis <i>Kepala Dinas Ketahanan Pangan Kota Medan</i>	Jl. Budi Pembangunan No.3, Pulo Brayan Kota, Kec. Medan Barat	6614224
23. Maya Fitriani, SE <i>Kepala Dinas Perpustakaan Dan Kearsipan Kota Medan</i>	Jl. Iskandar Muda No.270, Medan	4568694
24. Khairunisa, SE, MM <i>Kepala Dinas Pemberdayaan Perempuan, Perlindungan Anak Dan Pemberdayaan Masyarakat Kota Medan</i>	Jl. Jend. A.H. Nasution No. 112, Medan	42774255
VII. Camat di Pemerintahan Kota Medan		
1. - <i>Camat Medan Tuntungan</i>	Jl. Bunga Melati No. 1 Kem. Tani Medan	8361526
2. Zulfakhri Ahmadi, S.Sos <i>Camat Medan Johor</i>	Jl. Karya Cipta No. 16 Medan	7864916
3. Drs. Edi Mulia Matondang, M.AP <i>Camat Medan Amplas</i>	Jl. Garu III No. 111 Medan	7862996
4. Muhammad Ali Sipahutar, S.STP, M.AP <i>Camat Medan Denai</i>	Jl. Pancasila No. 96 Medan	7322190
5. Hendra Asmilan, S.IP, M.AP <i>Camat Medan Area</i>	Jl. Rahmadsyah No.2 Medan	4562042
6. Tengku Chairuniza, S.Sos, M.AP <i>Camat Medan Kota</i>	Jl. Stadion No.3 Medan	7366765 7860064
7. - <i>Camat Medan Maimun</i>	Jl. Melati No. 1 Medan	4539038
8. Amran Sanusi Rambe, S.Sos, M.SP <i>Camat Medan Polonia</i>	Jl. DC. Barito No. 3 Medan	7867035
9. Ilyyan Chandra Simbolon, S.STP, M.SP <i>Camat Medan Baru</i>	Jl. Rebab No. 34 Medan	8211292
10. - <i>Camat Medan Selayang</i>	Jl. Bunga Cempaka No. 54A Medan	8212556
11. M Indra Mulia Nasution, S.Sos, M.Si <i>Camat Medan Sunggal</i>	Jl. Letjen TB. Simatupang No. 193 Medan	8458374

Lanjutan Lampiran/*Continued Appendix 2*

Nama Pejabat Instansi/Dinas	Alamat	Telepon
12. Andy Mario Siregar, AP, S.Sos <i>Camat Medan Helvetia</i>	Jl. Beringin X No. 2 Medan	8450301
13. M. Agha Novrian, S.STP, M.S <i>Camat Medan Petisah</i>	Jl. S. Iskandar Muda No. 270A Medan	4562042
14. Rudi Faizal Lubis, AP, M.Si <i>Camat Medan Barat</i>	Jl. Budi Pembangunan No. 1 Medan	6623885 8223069
15. M. Odi Anggia Batubara, S.STP <i>Camat Medan Timur</i>	Jl. H. Mohammad Said No. 1 Medan	4556007
16. Afrizal, M.AP <i>Camat Medan Perjuangan</i>	Jl. Pendidikan No. 89 Medan	6615451
17. Ahmad Barli Mulia Nasution, S.STP, M.AP <i>Camat Medan Tembung</i>	Jl. Kapt. M. Jamil Lubis No. 107 Medan	7321810
18. Ferry Suheri, S.Sos <i>Camat Medan Deli</i>	Jl. Rumah Potong Hewan No. 21 Medan	6851290 6620571
19. Rudy Asriandy, S.STP <i>Camat Medan Labuhan</i>	Jl. Kol. Yos Sudarso KM.16 Medan	8458374
20. Muhammad Yunus, S.STP <i>Camat Medan Marelan</i>	Jl. Kapt. Rahmad Budin No. 190 Medan	6850813
21. Subhan Fajri Harahap, S.STP, M.AP <i>Camat Medan Belawan</i>	Jl. Cimanuk No. 3 Medan	6941427
IX. Perusahaan Daerah di Pemerintahan Kota Medan		
1. Suwarno <i>Dirut Perusahaan Daerah Pasar Kota Medan</i>	Jl. Razak Baru No. 1 A Lt. 3 Medan	4567794, 4575776
2. Gerald Partogi Siahaan <i>Dirut Perusahaan Daerah Pembangunan Kota Medan</i>	Jl. Kebun Bunga No.37 Medan	4510580
3. Harisandi Syafril Harahap <i>Dirut Perusahaan Daerah Rumah Potong Hewan Kota Medan</i>	Jl. Rumah Potong Hewan Mabar – Medan	6851064

Sumber : Badan Kepegawaian Daerah

Source : *Development Administration Board Of Medan Municipality*

Lampiran/Appendix 3 Timbangan, Takaran, Dan Ukuran Sistem Matrik
Weight, Measures, and Metric System

Nilai / <i>Equivalent</i>	Nama / <i>Name</i>		Singkatan <i>Symbol</i>
(1)	(2)		(3)
A. Ukuran Panjang / <i>Linear Measures</i>			
1000	Meter / <i>Meter</i>	Kilometer / <i>Kilometer</i>	Km
100	Meter / <i>Meter</i>	Hektometer / <i>Hectometer</i>	Hm
10	Meter / <i>Meter</i>	Dekameter / <i>Decameter</i>	Dam
1	Meter / <i>Meter</i>	Meter / <i>Meter</i>	M
0,1	Meter / <i>Meter</i>	Desimeter / <i>Decimeter</i>	Dm
0,01	Meter / <i>Meter</i>	Centimeter / <i>Centimeter</i>	Cm
0,001	Meter / <i>Meter</i>	Milimeter / <i>Millimeter</i>	Mm
0,0001	Meter / <i>Meter</i>	Mikron / <i>Micron</i>	μ
B. Ukuran Luas / <i>Surface Measure</i>			
1000000	Meter Persegi <i>Square Meters</i>	Kilometer Persegi <i>Square Kilometers</i>	Km ²
10000	Meter Persegi <i>Square Meters</i>	Hektometer Persegi <i>Square Hectometers</i>	Hm ²
100	Meter Persegi <i>Square Meters</i>	Dekameter Persegi <i>Square Decameters</i>	Dam ²
1	Meter Persegi <i>Square Meters</i>	Meter Persegi <i>Square Meters</i>	M ²
0,001	Meter Persegi <i>Square Meters</i>	Desimeter Persegi <i>Square Decimeters</i>	Dm ²
0,0001	Meter Persegi <i>Square Meters</i>	Centimeter Persegi <i>Square Centimeters</i>	Cm ²
0,000001	Meter Persegi <i>Square Meters</i>	Milimeter Persegi <i>Square Millimeters</i>	Mm ²

Lanjutan Lampiran/*Continued Appendix 3*

Nilai / Equivalent		Nama / Name	Singkatan Symbol
(1)		(2)	(3)
C. Ukuran Isi / Measure of Capamunicipality			
1 1000	Meter Kubik atau Liter	Meter Kubik atau Kiloliter	M ³ Kl
0,1 100	Meter Kubik atau Liter	Hektoliter	Hl
0,01 10	Meter Kubik atau Liter	Dekaliter	Dal
0,001 1	Meter Kubik atau Liter	Desimeter Kubik atau Liter	Dm ³ L
0,1	Desimeter Kubik	Desiliter	DI
0,01	Desimeter Kubik	Centiliter	Cl
0,001	Desimeter Kubik	Mililiter atau Centimeter Kubik	ml atau Cm ³
D. Timbangan / Weight Measure			
1000	Kilogram	Ton	Y (m. t.)
100	Kilogram	Kwintal	Q
1	Kilogram	Kilogram	Kg
0,1	Kilogram	Hektogram	HG
0,01	Kilogram	Dekagram	Dag
0,001	Kilogram	Gram	G
0,1	Gram	Decigram	Dg
0,01	Gram	Centigram	Cg
0,001	Gram	Miligram	Mg
200	Gram	Metrik Karat	Kt

Lampiran/Appendix 4 Ukuran Sistem Matrik Dinilai Dalam Bentuk Ukuran Jenis Lain
Metric Units Converted in to Foreign Measure

Negara Asal/Jenis Ukuran <i>Country/Type of Measure</i>		Nilai Dalam Bentuk Ukuran Jenis Lain <i>Value in to Foreign Measure</i>		
(1)		(2)		
<i>Ukuran Panjang/Linear Measure</i>				
Inggris dan Amerika Serikat <i>Great Britain and USA</i>	1	Km	= 0,62137	Mile
	1	M	= 0,00497	Furlong
	1	M	= 1,0936	Yard
	1	M	= 3,2808	Feet
	1	M	= 39,37	Inches
	1	Km	= 0,135	Geoor Mile
	1	Km	= 0,541	Sea Mile
	1	Km	= 0,6636	Java Paal
	1	M	= 0,2624	Rijal Reode
	1	M	= 1,4539	Ams
1	Sq	= 0,03861	Sq Mile	
<i>Ukuran Luas/Surface Measure</i>				
Inggris dan Amerika Serikat <i>Great Britain and USA</i>	1	Ha	= 24711	Acres
	1	Sa M	= 1,19536	Yard
	1	Sq M	= 10,76365	Sq Inch
	1	Cub M	= 0,353	Rec Ton
	Indonesia/ <i>Indonesia</i>	1	Sq Km	= 140,9147

APPENDIX

Lanjutan Lampiran/Continued Appendix 4

Negara Asal/Jenis Ukuran <i>Country/Type of Measure</i>		Nilai Dalam Bentuk Ukuran Jenis Lain <i>Value in to Foreign Measure</i>		
(1)		(2)		
Ukuran Isi/Volume Measure				
Inggeris dan Amerika Serikat	1	Cub M	= 1,30794	Cub Yard
<i>Great Britain and USA</i>	1	Cub M	= 6,2897	Barrel
	1	Cub M	= 27,497	Imp Bushel
	1	Cub M	= 35,31338	Cub Feet
	1	Liter	= 0,2199	Imp Gallon
	1	Liter	= 0,2645	US Gallon
	1	Liter	= 0,1166	Gantang
Ukuran Timbangan/Weight Measure				
Inggeris dan Amerika Serikat	1	Long Ton (= 20 Cwt)	= 22401 = 10116,05	Bl Kg
<i>Great Britain and USA</i>	1	Short Ton (= 2000 lb)	= 907,18	Kg
	1	Hundred Weight	= 50,8	Kg
	1	Cental (= 100 lb)	= 45,36	Kg
	1	Pound Avoirdupois	= 453,6	Gram
	1	Once Av.	= 700	Gram
	1	Once Avoirdupois	= 28,35	Gram
	1	Pound Troy	= 373,24	Gram
	1	Kg	= 2,0239	Ams-Pound
	1	Kg	= 25,9601	Thail
	1	Kg	= 81,4877	Thail (Gold)
	1	Kg	= 1878,0488	Carat (Diamond)

Lampiran/Appendix 5 Cuplikan UU No. 16 Tahun 1997 tentang Statistik

**UNDANG-UNDANG REPUBLIK INDONESIA
NOMOR 16 TAHUN 1997
TENTANG STATISTIK**

**DENGAN RAHMAT TUHAN YANG MAHA ESA
PRESIDEN REPUBLIK INDONESIA,**

Menimbang :

- a. bahwa statistik penting artinya bagi perencanaan, pelaksanaan, pemantauan, dan evaluasi penyelenggaraan berbagai kegiatan di segenap aspek kehidupan bermasyarakat, berbangsa, dan bernegara dalam pembangunan nasional sebagai pengamalan Pancasila, untuk memajukan kesejahteraan rakyat dalam rangka mencapai cita-cita bangsa sebagaimana tercantum dalam Pembukaan Undang-Undang Dasar 1945;
- b. bahwa dengan memperhatikan pentingnya peranan statistik tersebut, diperlukan langkah-langkah untuk mengatur penyelenggaraan statistik nasional terpadu dalam rangka mewujudkan Sistem Statistik Nasional yang andal, efektif, dan efisien;
- c. bahwa Undang-undang Nomor 6 Tahun 1960 tentang Sensus dan Undang-undang Nomor 7 Tahun 1960 tentang Statistik pada saat ini tidak sesuai lagi dengan perkembangan keadaan, tuntutan masyarakat, dan kebutuhan pembangunan nasional;
- d. bahwa berdasarkan pertimbangan sebagaimana dimaksud dalam huruf a, b, dan c di atas, dipandang perlu membentuk Undang-undang tentang Statistik yang baru;

Mengingat :

Pasal ayat (1) dan Pasal 20 (1) Undang-Undang Dasar 1945

Dengan persetujuan

DEWAN PERWAKILAN RAKYAT REPUBLIK INDONESIA

MEMUTUSKAN :

Menetapkan :

UNDANG -UNDANG TENTANG STATISTIK

BAB 1
KETENTUAN UMUM

Pasal 1

Dalam Undang-Undang ini yang dimaksud dengan :

1. Statistik adalah data yang diperoleh dengan cara pengumpulan, pengolahan, penyajian, dan analisis serta sebagai sistem yang mengatur keterkaitan antarunsur dalam penyelenggaraan statistik;
2. Data adalah informasi yang berupa angka tentang karakteristik (ciri-ciri khusus) suatu populasi.
3. Sistem Statistik Nasional adalah suatu tatanan yang terdiri atas unsur-unsur yang secara teratur saling berkaitan, sehingga membentuk totalitas dalam penyelenggaraan statistik.
4. Kegiatan statistik adalah tindakan yang meliputi upaya penyediaan dan penyebarluasan data, upaya pengembangan ilmu statistik, dan upaya yang mengarah pada berkembangannya Sistem Statistik Nasional.
5. Statistik dasar adalah statistik yang pemanfaatannya ditujukan untuk keperluan yang bersifat luas, baik bagi pemerintah maupun masyarakat, yang memiliki ciri-ciri lintas sektoral, berskala nasional, makro, dan yang penyelenggaraannya menjadi tanggung jawab Badan.
6. Statistik sektoral adalah statistik yang pemanfaatannya ditujukan untuk memenuhi kebutuhan instansi tertentu dalam rangka penyelenggaraan tugas-tugas pemerintahan dan pembangunan yang merupakan tugas pokok instansi yang bersangkutan.
7. Statistik khusus adalah statistik yang pemanfaatannya ditujukan untuk memenuhi kebutuhan spesifik dunia usaha, pendidikan, sosial budaya, dan kepentingan lain dalam kehidupan masyarakat, yang penyelenggaraannya dilakukan oleh lembaga, organisasi, perorangan, dan atau unsur masyarakat lainnya.
8. Sensus adalah cara pengumpulan data yang dilakukan melalui pencacahan semua unit populasi di seluruh wilayah Republik Indonesia untuk memperoleh karakteristik suatu populasi pada saat tertentu.
9. Survei adalah cara pengumpulan data yang dilakukan melalui pencacahan sampel untuk memperkirakan karakteristik suatu populasi pada saat tertentu.
10. Kompilasi produk administrasi adalah cara pengumpulan, pengolahan, penyajian, dan analisis data yang didasarkan pada catatan administrasi yang ada pada pemerintah dan atau masyarakat.

11. Badan adalah Badan Pusat Statistik.
12. Populasi adalah keseluruhan unit yang menjadi objek kegiatan statistik baik yang berupa instansi pemerintah, lembaga, organisasi, orang, benda maupun objek lainnya.
13. Sampel adalah sebagian unit populasi yang menjadi objek penelitian untuk memperkirakan karakteristik suatu populasi.
14. Sinopsis adalah suatu ikhtisar penyelenggaraan statistik.
15. Penyelenggara kegiatan statistik adalah instansi pemerintah, lembaga, organisasi, perorangan, dan atau unsur masyarakat lainnya.
16. Petugas statistik adalah orang yang diberi tugas oleh penyelenggara kegiatan statistik untuk melaksanakan
17. pengumpulan data, baik melalui wawancara, pengukuran, maupun cara lain terhadap objek kegiatan statistik.
18. Responden adalah instansi pemerintah, lembaga, organisasi, orang, dan atau unsur masyarakat lainnya yang ditentukan sebagai objek kegiatan statistik.

BAB II ASAS, ARAH DAN TUJUAN

Pasal 2

Selain berlandaskan asas-asas pembangunan nasional Undang-undang ini juga berasaskan:

- a. Keterpaduan;
- b. Keakuratan; dan
- c. Kemuktahiran.

Pasal 3

Kegiatan statistik diarahkan untuk :

- a. mendukung pembangunan nasional;
- b. mengembangkan Sistem Statistik Nasional yang andal, efektif, dan efisien;
- c. meningkatkan kesadaran masyarakat akan arti dan kegunaan statistik; dan
- d. mendukung pengembangan ilmu pengetahuan dan teknologi.

Pasal 4

Kegiatan statistik bertujuan untuk menyediakan data statistik yang lengkap, akurat, dan mutakhir dalam rangka mewujudkan Sistem Statistik Nasional yang andal, efektif, dan efisien guna mendukung pembangunan nasional.

BAB III
JENIS STATISTIK DAN CARA PENGUMPULAN DATA

Bagian Pertama
Jenis Statistik

Pasal 5

Berdasarkan tujuan pemanfaatannya, jenis statistik terdiri dari atas :

- a. Statistik dasar ;
- b. Statistik sektoral ;dan
- c. Statristik khusus.

Pasal 6

- (1) Statistik dasar dan statistik sektoral terbuka pemanfaatannya untuk umum, kecuali ditentukan lain oleh peraturan perundang-undangan yang berlaku;
- (2) Setiap orang memiliki kesempatan yang sama untuk mengetahui dan memanfaatkan statistik khusus dengan tetap memperhatikan seseorang atau lembaga yang dilindungi undang-undang.

Bagian Kedua
Cara Pengumpulan Data

Pasal 7

Statistik diselenggarakan melalui pengumpulan data yang dilakukan dengan cara :

- a. sensus;
- b. survei;
- c. kompilasi produk administrasi; dan
- d. cara lain sesuai dengan perkembangan ilmu pengetahuan dan teknologi.

Pasal 8

- (1) Sensus sebagaimana dimaksud dalam Pasal 7 huruf a diselenggarakan sekurang-kurangnya sekali dalam 10 (sepuluh) tahun oleh Badan , yang meliputi:
 - a. sensus penduduk;
 - b. sensus pertanian ;dan
 - c. sensus ekonomi.
- (2) Penetapan tahun penyelenggaraan dan perubahan jenis sensus sebagaimana dimaksud dalam ayat (1), diatur lebih lanjut dengan Peraturan Pemerintah.

Pasal 9

- (1) Survei sebagaimana dimaksud dalam pasal 7 huruf b diselenggarakan secara berkala dan sewaktu - waktu untuk memperoleh data yang rinci.
- (2) Survei antarsensus dilakukan pada pertengahan 2 (dua) sensus sejenis untuk menjembatani 2(dua) sensus tersebut.

Pasal 10

- (1) Kompilasi produk administrasi sebagaimana dimaksud dalam Pasal 7 huruf c dilaksanakan dengan memanfaatkan berbagai dokumen produk administrasi.
- (2) Hasil kompilasi produk administrasi milik instansi pemerintah terbuka pemanfaatannya untuk umum, kecuali ditentukan lain oleh peraturan perundang-undangan yang berlaku.
- (3) Setiap orang mempunyai kesempatan yang sama untuk mengetahui dan memanfaatkan hasil kompilasi produk administrasi milik lembaga, organisasi, perorangan, dan atau unsur masyarakat lainnya dengan tetap memperhatikan hak seseorang atau lembaga yang dilindungi undang-undang.

BAB IV

PENYELENGGARAAN STATISTIK

Bagian Pertama
Statistik Dasar

Pasal 11

- (1) Statistik dasar diselenggarakan oleh Badan.
- (2) Dalam menyelenggarakan statistik dasar sebagaimana dimaksud dalam ayat (1), Badan memperoleh data dengan cara:
 - a. Sensus
 - b. Survei
 - c. Kompilasi Produk Administrasi ; dan
 - d. Cara lain sesuai dengan perkembangan ilmu pengetahuan dan teknologi.

Bagian Kedua
Statistik Sektoral

Pasal 12

- (1) Statistik sektoral diselenggarakan oleh instansi pemerintah sesuai lingkup tugas dan fungsinya, secara mandiri atau bersama dengan Badan.

- (2) Dalam menyelenggarakan statistik sektoral, instansi pemerintah memperoleh data dengan cara :
 - a. survei;
 - b. kompilasi produk administrasi; dan
 - c. cara lain sesuai dengan perkembangan ilmu pengetahuan dan teknologi.
- (3) Statistik sektoral harus diselenggarakan bersama dengan Badan apabila statistik tersebut hanya dapat diperoleh dengan cara sensus dan dengan jangkauan populasi berskala nasional.
- (4) Hasil statistik sektoral yang diselenggarakan sendiri oleh instansi pemerintah wajib diserahkan kepada Badan.

Bagian Ketiga Statistik Khusus

Pasal 13

- (1) Statistik khusus diselenggarakan oleh masyarakat, baik lembaga, organisasi, perorangan maupun unsur masyarakat lainnya secara mandiri atau bersama dengan Badan.
- (2) Dalam menyelenggarakan Statistik khusus sebagaimana dimaksud dalam ayat (1) masyarakat memperoleh data dengan cara:
 - a. Survei
 - b. Kompilasi produk administrasi dan
 - c. cara lain sesuai dengan perkembangan ilmu pengetahuan dan teknologi .

Pasal 14

- (1) Dalam rangka pengembangan Sistem Statistik Nasional, masyarakat sebagaimana dimaksud dalam Pasal 13 ayat (1) wajib memberitahukan sinopsis kegiatan statistik yang telah selesai diselenggarakannya kepada Badan.
- (2) Sinopsis sebagaimana dimaksud dalam ayat (1) memuat:
 - a. judul;
 - b. wilayah kegiatan statistik;
 - c. objek populasi;
 - d. jumlah responden;
 - e. waktu pelaksanaan;
 - f. metode statistik;
 - g. nama dan alamat penyelenggara; dan
 - h. abstrak.

- (3) Penyampaian pemberitahuan sinopsis dapat dilakukan melalui pos, jaringan komunikasi data atau cara penyampaian lainnya yang dianggap mudah bagi penyelenggara kegiatan statistik.
- (4) Kewajiban memberitahukan sinopsis sebagaimana dimaksud dalam ayat (1), tidak berlaku bagi statistik yang digunakan untuk memenuhi kebutuhan intern.

BAB V

PENGUMUMAN DAN PENYEBARLUASAN

Pasal 15

- (1) Badan berwenang mengumumkan hasil statistik yang diselenggarakannya .
- (2) Pengumuman hasil statistik dimuat dalam Berita Resmi Statistik .

Pasal 16

Badan menyebarluaskan hasil statistik yang diselenggarakannya.

BAB VI

KOORDINASI DAN KERJASAMA

Pasal 17

- (1) Koordinasi dan kerja sama penyelenggaraan statistik dilakukan oleh Badan dengan instansi pemerintah dan masyarakat, di tingkat pusat dan daerah.
- (2) Dalam rangka mewujudkan dan mengembangkan Sistem Statistik Nasional, Badan bekerja sama dengan instansi pemerintah dan masyarakat untuk membangun pembakuan konsep, definisi, klasifikasi, dan ukuranukuran.
- (3) Koordinasi dan kerja sama sebagaimana dimaksud dalam ayat (1) dilaksanakan atas dasar kemitraan dan dengan tetap mengantisipasi serta menerapkan perkembangan ilmu pengetahuan dan teknologi.
- (4) Ketentuan mengenai tata cara dan lingkup koordinasi dan kerja sama penyelenggaraan statistik antara Badan, instansi pemerintah, dan masyarakat diatur lebih lanjut dengan Keputusan Presiden.

Pasal 18

- (1) Kerjasama penyelenggaraan statistik dapat juga dilakukan oleh Badan, instansi pemerintah dan atau masyarakat dengan lembaga internasional, negara asing, atau lembaga swasta asing sesuai dengan peraturan perundang-undangan yang berlaku .

- (2) Kerjasama penyelenggaraan statistik sebagaimana dimaksud dalam ayat (1) didasarkan pada prinsip bahwa penyelenggara utama adalah badan, instansi pemerintah ,atau masyarakat Indonesia.

**BAB VII
HAK DAN KEWAJIBAN**

**Bagian Pertama
Penyelenggara Kegiatan Statistik**

Pasal 19

Penyelenggara kegiatan statistik berhak memperoleh keterangan dari responden mengenai karakteristik setiap unit populasi yang menjadi objek.

Pasal 20

Penyelenggara kegiatan statistik wajib memberikan kesempatan yang sama kepada masyarakat untuk mengetahui dan memperoleh manfaat dari statistik yang tersedia, sesuai dengan ketentuan peraturan perundang-undangan yang berlaku.

Pasal 21

Penyelenggara kegiatan statistik wajib menjamin kerahasiaan keterangan yang diperoleh dari responden.

**Bagian Kedua
Petugas Statistik**

Pasal 22

Setiap petugas statistik Badan berhak memasuki wilayah kerja yang telah ditentukan untuk memperoleh keterangan yang diperlukan.

Pasal 23

Setiap petugas statistik wajib menyampaikan hasil pelaksanaan statistik sebagaimana adanya.

Pasal 24

Ketentuan mengenai jaminan kerahasiaan keterangan sebagaimana dimaksud Pasal 21 berlaku juga bagi petugas statistik.

Pasal 25

Setiap petugas statistik harus memperlihatkan surat tugas dan atau tanda pengenal, serta wajib memperhatikan nilai-nilai agama, adat istiadat setempat, tata krama, dan ketertiban umum.

Bagian Ketiga
Responden

Pasal 26

- (1) Setiap orang berhak menolak untuk dijadikan responden, kecuali dalam penyelenggaraan statistik dasar oleh Badan.
- (2) Setiap responden berhak menolak petugas statistik yang tidak dapat memenuhi ketentuan sebagaimana dimaksud dalam Pasal 25.

Pasal 27

Setiap responden wajib memberikan keterangan yang dapat diperlukan dalam penyelenggaraan statistik dasar oleh Badan.

BAB VIII
KELEMBAGAAN

Pasal 28

- (1) Pemerintah membentuk Badan yang berada di bawah dan bertanggung jawab langsung kepada Presiden.
- (2) Badan mempunyai perwakilan wilayah di Daerah yang merupakan instansi vertikal.
- (3) Ketentuan mengenai tugas, fungsi, susunan organisasi, dan tata kerja Badan, sebagaimana dimaksud dalam ayat (1) dan ayat (2), diatur lebih lanjut dengan Keputusan Presiden.

Pasal 29

- (1) Pemerintah membentuk Forum Masyarakat Statistik yang bertugas memberikan saran dan pertimbangan di bidang statistik kepada Badan.
- (2) Forum sebagaimana dimaksud dalam ayat (1) bersifat nonstruktural dan independen, yang anggotanya terdiri atas unsur pemerintah, pakar, praktisi, dan tokoh masyarakat.

Pasal 30

- (1) Instansi pemerintah dapat membentuk satuan organisasi di lingkungannya untuk melaksanakan statistik sektoral.
- (2) Ketentuan mengenai tugas, fungsi, susunan organisasi, dan tata kerja satuan organisasi sebagaimana dimaksud dalam ayat (1) diatur oleh instansi yang bersangkutan berdasarkan peraturan perundang-undangan yang berlaku.
- (3) Dalam menyelenggarakan statistik sektoral, satuan organisasi sebagaimana dimaksud dalam ayat (1) harus mengadakan koordinasi dengan Badan untuk menerapkan penggunaan konsep, definisi, klasifikasi, dan ukuran-ukuran yang telah dibakukan dalam rangka pengembangan Sistem Statistik Nasional.

BAB IX
PEMBINAAN

Pasal 31

Badan bekerja sama dengan instansi pemerintah dan unsur masyarakat melakukan pembinaan terhadap penyelenggara kegiatan statistik dan masyarakat, agar lebih meningkatkan kontribusi dan apresiasi masyarakat terhadap statistik, mengembangkan Sistem Statistik Nasional, dan mendukung pembangunan nasional.

Pasal 32

Dalam rangka pembinaan sebagaimana dimaksud dalam Pasal 31, Badan melakukan upaya-upaya sebagai berikut :

- a. meningkatkan kemampuan sumber daya manusia dalam penyelenggaraan statistik;
- b. mengembangkan statistik sebagai ilmu;
- c. meningkatkan penguasaan ilmu pengetahuan dan teknologi yang dapat mendukung penyelenggaraan statistik;
- d. mewujudkan kondisi yang mendukung terbentuknya pembakuan dan pengembangan konsep, definisi, klasifikasi, dan ukuran-ukuran dalam kerangka semangat kerja sama dengan para penyelenggara kegiatan statistik lainnya;
- e. mengembangkan sistem informasi statistik;
- f. meningkatkan penyebarluasan informasi statistik;
- g. meningkatkan kemampuan penggunaan dan pemanfaatan hasil statistik untuk mendukung pembangunan nasional; dan
- h. meningkatkan kesadaran masyarakat akan arti dan kegunaan statistik.

Pasal 33

Pelaksanaan pembinaan sebagaimana dimaksud dalam Pasal 31 diatur lebih lanjut dengan Peraturan Pemerintah.

BAB X KETENTUAN PIDANA

Pasal 34

Setiap orang yang tanpa hak menyelenggarakan sensus sebagaimana dimaksud dalam Pasal 11 ayat (2) huruf a, dipidana dengan pidana penjara paling lama 2 (dua) tahun dan denda paling banyak Rp. 50.000.000,00 (lima puluh juta rupiah).

Pasal 35

Setiap orang yang dengan sengaja melanggar ketentuan sebagaimana dimaksud dalam Pasal 14 ayat (1), dipidana dengan pidana kurungan paling lama 1 (satu) tahun atau denda paling banyak Rp. 25.000.000,00 (dua puluh lima juta rupiah).

Pasal 36

- (1) Penyelenggara kegiatan statistik yang dengan sengaja dan tanpa alasan yang sah tidak memenuhi kewajiban sebagaimana dimaksud dalam Pasal 20, dipidana dengan pidana kurungan paling lama 1 (satu) tahun atau denda paling banyak Rp. 25.000.000,00 (dua puluh lima juta rupiah).
- (2) Penyelenggara kegiatan statistik yang dengan sengaja melanggar ketentuan sebagaimana dimaksud dalam Pasal 21, dipidana dengan pidana penjara paling lama 5 (lima) tahun dan denda paling banyak Rp. 100.000.000,00 (seratus juta rupiah).

Pasal 37

Petugas statistik yang dengan sengaja melanggar ketentuan sebagaimana dimaksud dalam Pasal 24, dipidana dengan pidana penjara paling lama 1 (satu) tahun 6 (enam) bulan dan denda paling banyak Rp. 15.000.000,00 (lima belas juta rupiah).

Pasal 38

Responden yang dengan sengaja melanggar ketentuan sebagaimana dimaksud dalam Pasal 27, dipidana dengan pidana penjara paling lama 1 (satu) tahun 6 (enam) bulan dan denda paling banyak Rp. 25.000.000,00 (dua puluh lima juta rupiah).

Pasal 39

Setiap orang yang dengan sengaja dan tanpa alasan yang sah mencegah, menghalangi, atau menggagalkan jalannya penyelenggaraan statistik yang dilakukan oleh penyelenggara kegiatan statistik dasar dan atau statistik sektoral, dipidana dengan pidana penjara paling lama 5 (lima) tahun denda paling banyak Rp. 100.000.000,00 (seratus juta rupiah).

Pasal 40

- (1) Tindak pidana sebagaimana dimaksud dalam Pasal 34, Pasal 36 ayat (2), Pasal 37, Pasal 38, dan Pasal 39 adalah kejahatan.
- (2) Tindak pidana sebagaimana dimaksud dalam Pasal 35 dan Pasal 36 ayat (1) adalah pelanggaran.

**BAB XI
KETENTUAN PERALIHAN**

Pasal 41

Semua peraturan pelaksanaan Undang-undang Nomor 6 Tahun 1960 tentang Sensus dan Undang-undang Nomor 7 Tahun 1960 tentang Statistik dinyatakan tetap berlaku sepanjang tidak bertentangan atau belum diganti dengan yang baru berdasarkan Undang-undang ini.

BAB XII
KETENTIAN PENUTUP

Pasal 42

Pada saat mulai berlakunya Undang-undang ini, maka Undang-undang Nomor 6 Tahun 1960 tentang Sensus dan Undang-undang Nomor 7 Tahun 1960 tentang Statistik dinyatakan tidak berlaku.

Pasal 43

Undang-Undang ini mulai berlaku pada tanggal diundangkan.
Agar setiap orang dapat mengetahuinya, memerintahkan pengundangan Undang-undang ini dengan penempatannya dalam Lembaran Negara Republik Indonesia.

**Disahkan di Jakarta
pada tanggal 19 Mei 1997
PRESIDEN REPUBLIK INDONESIA**

**ttd
SOEHARTO**

**Diundangkan di Jakarta
pada tanggal 19 Mei 1997
MENTERI NEGARA SEKRETARIS NEGARA
REPUBLIK INDONESIA**

**ttd
MOERDIONO**

Lampiran 6. Penjelasan Atas Undang-Undang Republik Indonesia Nomor 16 Tahun 1997 Tentang Statistik

UMUM

Undang-undang Nomor 6 Tahun 1960 tentang Sensus dan Undang-undang Nomor 7 Tahun 1960 tentang Statistik sudah tidak sesuai lagi dan tidak dapat menampung berbagai perkembangan keadaan, tuntutan masyarakat, dan kebutuhan pembangunan nasional. Kondisi kehidupan bangsa dan tingkat perkembangan ilmu pengetahuan dan teknologi, saat kedua Undang-undang tersebut diundangkan sangat jauh berbeda dengan keadaan sekarang.

Selama lebih dari tiga puluh tahun ini telah terjadi perubahan mendasar yang mempengaruhi penyelenggaraan statistik. Pertama, meningkatnya kesejahteraan masyarakat sebagai hasil dari pembangunan nasional menyebabkan data statistik yang dibutuhkan masyarakat semakin beragam. Kedua, ragam data yang pada awal tahun enam puluhan cukup dikumpulkan oleh Biro Pusat Statistik (BPS), sekarang memerlukan keterlibatan penyelenggara kegiatan statistik lainnya di luar Badan. Ketiga, kemajuan ilmu pengetahuan dan teknologi yang berdampak terhadap perkembangan kegiatan statistik. Keempat, adanya perubahan lingkungan strategis, seperti era globalisasi yang antara lain ditandai oleh keterbukaan, meningkatnya persaingan, pesatnya arus informasi statistik, dan semakin besarnya peranan informasi statistik baik bagi pemerintah maupun masyarakat. Keempat perubahan tersebut mengakibatkan penyelenggaraan statistik memerlukan pengaturan yang lebih memadai untuk dapat menjamin terhindarnya duplikasi, kemudahan akses oleh pengguna data, kepastian hukum bagi penyelenggara kegiatan statistik, dan perlindungan kepada responden.

Prinsip pokok yang harus diterapkan dan dipegang teguh dalam penyelenggaraan statistik adalah asas-asas pembangunan nasional yang meliputi asas keimanan dan ketaqwaan terhadap Tuhan Yang Maha Esa, asas manfaat, asas Demokrasi Pancasila, asas adil dan merata, asas keseimbangan, keserasian, dan keselarasan dalam perikehidupan, asas hukum, asas kemandirian, asas kejuangan, serta asas ilmu pengetahuan dan teknologi. Dalam pelaksanaannya, Undang-undang ini juga berasaskan keterpaduan, keakuratan, dan kemutakhiran agar dapat menyediakan data statistik yang andal dan terpercaya.

Pengertian statistik dalam Undang-undang ini adalah luas, baik statistik sebagai data atau informasi yang berupa angka, sebagai sistem yang memadukan penyelenggaraan statistik, maupun sebagai ilmu yang mempelajari cara pengumpulan, pengolahan, penyajian, dan analisis data. Ketiga pengertian tentang statistik tersebut menjadi landasan penyelenggaraan statistik dalam mendukung pembangunan nasional.

Undang-undang ini menetapkan jenis statistik berdasarkan tujuan pemanfaatannya serta mengatur lingkup tugas dan fungsi para penyelenggara kegiatan statistik. Berdasarkan tujuan pemanfaatannya, jenis statistik terdiri atas statistik dasar, statistik sektoral, dan statistik khusus. Pengaturan lingkup tugas dan fungsi para penyelenggara kegiatan statistik bertujuan untuk : pertama, menjamin kepastian hukum bagi para penyelenggara kegiatan statistik baik pemerintah maupun masyarakat; kedua,

menjamin kepentingan masyarakat pengguna statistik atas nilai informasi yang diperolehnya; ketiga, mengupayakan koordinasi dan kerja sama agar kegiatan statistik yang dilakukan oleh berbagai pihak berjalan secara efektif dan efisien, tidak terjadi duplikasi, serta saling mengisi dan saling memperkuat; dan keempat, mengantisipasi perkembangan kemajuan ilmu pengetahuan dan teknologi yang berdampak pada penyelenggaraan statistik.

Badan sebagai instansi pemerintah yang mandiri berwenang mengumumkan hasil statistik yang diselenggarakannya secara teratur dan transparan melalui Berita Resmi Statistik. Kesahihan seluruh hasil statistik yang diumumkan tersebut sepenuhnya menjadi tanggung jawab Badan.

Koordinasi dan kerja sama yang diatur dalam Undang-undang ini menjadi sangat penting untuk dapat dikembangkan antara Badan dengan instansi pemerintah, lembaga, organisasi, perorangan, dan atau unsur masyarakat lainnya, serta kerja sama dengan lembaga asing yang bergerak dalam kegiatan statistik. Makin beranekaragamnya informasi statistik yang berkembang seiring dengan kebutuhan dan kemajuan kehidupan bangsa serta ilmu pengetahuan dan teknologi, maka pembakuan konsep, definisi, klasifikasi, dan ukuran-ukuran perlu memperoleh perhatian yang saksama.

Hak dan kewajiban penyelenggara kegiatan statistik, petugas statistik, responden, dan pengguna data statistik diatur secara seimbang. Sejalan dengan hal tersebut, sanksi terhadap pelanggaran norma dalam penyelenggaraan statistik ditetapkan dengan maksud memberikan perlindungan bagi pihak yang dirugikan.

Badan mempunyai perwakilan wilayah di Daerah yang merupakan instansi vertikal. Satuan organisasi di lingkungan instansi pemerintah yang melaksanakan statistik sektoral harus mengadakan koordinasi dengan Badan dalam rangka menerapkan keseragaman konsep, definisi, klasifikasi, dan ukuran-ukuran yang telah dibakukan.

Unsur mengoptimalkan penyelenggaraan statistik, Badan memperoleh saran dan pertimbangan dari Forum Masyarakat Statistik yang keanggotaannya terdiri atas unsur pemerintah, pakar, praktisi, dan tokoh masyarakat.

Badan melakukan pembinaan terhadap penyelenggara kegiatan statistik dan masyarakat pada umumnya untuk meningkatkan kontribusi dalam mendukung pembangunan nasional, mengembangkan Sistem Statistik Nasional, dan meningkatkan kesadaran masyarakat baik sebagai responden maupun pengguna data statistik akan arti dan kegunaan statistik. Dalam pelaksanaannya, Badan bekerja sama dengan instansi pemerintah dan unsur masyarakat.

Materi yang merupakan muatan baru dalam Undang-undang tentang Statistik ini, antara lain :

1. Jenis statistik berdasarkan tujuan pemanfaatannya terdiri atas statistik dasar yang sepenuhnya diselenggarakan oleh Badan, statistik sektoral yang dilaksanakan oleh instansi pemerintah secara mandiri atau bersama dengan Badan, serta statistik khusus yang diselenggarakan oleh lembaga, organisasi, perorangan, dan atau unsur masyarakat lainnya secara mandiri atau bersama dengan Badan.

2. Hasil statistik yang diselenggarakan oleh Badan diumumkan dalam Berita Resmi Statistik secara teratur dan transparan agar masyarakat dengan mudah mengetahui dan atau mendapatkan data yang diperlukan.
3. Sistem Statistik Nasional yang andal, efektif, dan efisien.
4. Dibentuknya Forum Masyarakat Statistik sebagai wadah untuk menampung aspirasi masyarakat statistik, yang bertugas memberikan saran dan pertimbangan kepada Badan.

Ketentuan-ketentuan yang diatur dalam Undang-undang ini perlu dimasyarakatkan secara intensif.

Undang-undang ini hanya mengatur hal-hal yang pokok, oleh karena itu ketentuan lebih lanjut akan diatur dalam peraturan pelaksanaannya.

PASAL DEMI PASAL

Pasal 1

Cukup jelas

Pasal 2

Dengan berlandaskan asas-asas pembangunan nasional, secara operasional Undang-undang ini juga berasaskan keterpaduan, keakuratan, dan kemutakhiran.

Huruf a

Yang dimaksud dengan "asas keterpaduan" ialah bahwa penyelenggaraan statistik yang dilakukan bersama-sama oleh pemerintah dan masyarakat harus saling mengisi dan saling memperkuat dalam memenuhi kebutuhan statistik, serta menghindari terjadinya duplikasi kegiatan.

Huruf b

Yang dimaksud dengan "asas keakuratan" ialah bahwa semua kegiatan statistik harus diupayakan untuk menghasilkan data statistik yang saksama, cermat, tepat, dan benar.

Huruf c

Yang dimaksud dengan "asas kemutakhiran" ialah bahwa data statistik yang disajikan dan atau tersedia harus dapat menggambarkan fenomena dan atau perubahannya menurut keadaan yang terbaru. Oleh karena itu, pengumpulan, pengolahan, penyajian, dan analisis data statistik harus senantiasa diupayakan secara terus menerus, berkesinambungan, dan runtun waktu.

Pasal 3

Huruf a

Cukup jelas

Huruf b

Cukup jelas

Huruf c

Yang dimaksud dengan "kesadaran masyarakat" adalah tumbuh dan berkembangnya sadar statistik, sehingga meningkatkan kepedulian masyarakat terhadap pentingnya arti dan kegunaan statistik.

Huruf d

Cukup jelas

Pasal 4

Unsur-unsur yang saling berkaitan dan sangat perlu diperhatikan dalam Sistem Statistik Nasional adalah unsur kelembagaan penyelenggara kegiatan statistik, cara yang digunakan, kualitas sumber daya manusia yang tersedia, perangkat keras dan perangkat lunak termasuk penunjangnya, serta jaminan hukum agar sistem itu mampu menyajikan data statistik yang lengkap, akurat, dan mutakhir.

Pasal 5

Jenis statistik berdasarkan tujuan pemanfaatannya, yang terdiri atas statistik dasar, statistik sektoral, dan statistik khusus tersebut, mencakup statistik bidang ekonomi, bidang kesejahteraan rakyat, dan bidang-bidang lainnya. Statistik bidang ekonomi meliputi antara lain statistik pertanian, statistik industri, statistik perdagangan, dan statistik bidang ekonomi lainnya; sedangkan statistik bidang kesejahteraan rakyat meliputi antara lain statistik kependudukan dan statistik lingkungan hidup.

Hasil kompilasi produk administrasi dan atau pengolahan statistik dasar, statistik sektoral, atau statistik khusus tersebut dapat disajikan baik dalam bentuk statistik lintas sektoral maupun statistik regional seperti angka produk domestik bruto, angka produk domestik regional bruto, angka pendapatan nasional, indikator ekonomi, indikator sosial serta statistik lintas sektoral dan statistik regional lainnya.

Untuk memenuhi kebutuhan data di tingkat wilayah dapat disajikan statistik regional.

Pasal 6

ayat (1)

Cukup jelas

Ayat (2)

Hak yang dilindungi oleh Undang-undang tersebut meliputi antara lain hak cipta.

Pasal 7

Huruf a
Cukup jelas

Huruf b
Cukup jelas

Huruf c
Cukup jelas

Huruf d
Perkembangan ilmu pengetahuan dan teknologi, khususnya teknologi informasi dan teknologi komunikasi, memungkinkan dilakukannya cara lain dalam pengumpulan data yang sifatnya khas dan karena itu penyelenggara kegiatan statistik harus mengantisipasinya.

Pasal 8

Ayat (1)
Mengingat sensus akan menyentuh seluruh lapisan masyarakat, maka sebelum sensus diselenggarakan, Badan wajib mengumumkannya kepada masyarakat.

Ayat (2)
Penetapan tahun penyelenggaraan sensus selain memperhatikan kebutuhan juga mengacu kepada berbagai konvensi internasional agar mempunyai aspek keterbandingan antarnegara. Berbagai sensus yang telah dilaksanakan adalah Sensus Penduduk 1930, 1961, 1971, 1980, dan 1990; Sensus Pertanian tahun 1963, 1973, 1983, dan 1993; sedangkan Sensus Ekonomi tahun 1986 dan 1996.

Pasal 9

Ayat (1)
Cukup jelas

Ayat (2)
Survei antar sensus dilaksanakan dalam rangka pemutakhiran data, misalnya Survei Penduduk Antarsensus (Supas).

Pasal 10
Cukup jelas

Pasal 11

Ayat (1)

Mengingat pemanfaatan statistik dasar sangat luas, maka penyelenggaraannya menjadi tanggung jawab Badan.

Ayat (2)

Huruf a

Cukup jelas

Huruf b

Cukup jelas

Huruf c

Dalam rangka penyelenggaraan statistik dasar dengan cara kompilasi produk administrasi, Badan dapat memperoleh produk administrasi yang ada pada instansi pemerintah dan atau unsur masyarakat dengan tetap memperhatikan hak seseorang atau lembaga yang dilindungi peraturan perundang-undangan yang berlaku.

Huruf d

Cukup jelas

Pasal 12

Ayat (1)

yang dimaksud dengan "instansi pemerintah" adalah instansi pemerintah di luar Badan.

Ayat (2)

Cukup jelas

Ayat (3)

Cukup jelas

Ayat (4)

Cukup jelas

Pasal 13

Cukup jelas

Pasal 14

Ayat (1)

Penyampaian sinopsis dimaksudkan untuk mewujudkan Badan sebagai pusat rujukan informasi statistik.

Ayat (2)

Huruf a
Cukup jelas

Huruf b
Cukup jelas

Huruf c
Cukup jelas

Huruf d
Cukup jelas

Huruf e
Cukup jelas

Huruf f
Cukup jelas

Huruf g
Cukup jelas

Huruf h
Yang dimaksud dengan "abstrak" adalah ikhtisar singkat penyelenggaraan statistik secara kualitatif.

Ayat (3)
Untuk menyampaikan sinopsis kegiatan statistik dimaksud, penyelenggara tidak harus datang sendiri, tetapi penyelenggara dapat memilih cara yang mudah atau yang tidak memberatkan baginya.

Ayat (4)
Yang dimaksud dengan "kebutuhan intern" adalah kebutuhan akan statistik yang sifatnya untuk memenuhi kepentingan sendiri serta tidak untuk dipublikasikan.

Pasal 15

Ayat (1)
Cukup jelas

Ayat (2)

Berita Resmi Statistik sepenuhnya dikelola oleh Badan untuk menjamin kelancaran penerbitan, keotentikan, dan kesinambungannya.

Pasal 16

Penyebarluasan hasil statistik wajib dilakukan oleh Badan melalui berbagai media seperti media cetak, media eletronik, dan media informasi lainnya.

Pasal 17

Ayat (1)

Cukup jelas

Ayat (2)

Cukup jelas

Ayat (3)

Cukup jelas

Ayat (4)

Dalam Keputusan Presiden diatur juga hal-hal pokok sebagai berikut :

- a. kewajiban instansi pemerintah untuk memberitahukan kepada Badan sebelum penyelenggaraan statistik;
- b. kewajiban instansi pemerintah yang menyelenggarakan statistik untuk mengikuti rekomendasi Badan; dan
- c. kewajiban instansi pemerintah untuk menyerahkan hasil penyelenggaraan statistik kepada Badan.

Pasal 18

Cukup jelas

Pasal 19

Cukup jelas

Pasal 20

Cukup jelas

Pasal 21

Keterangan individu yang disampaikan oleh responden dijamin kerahasiaannya, karena semua penyelenggara kegiatan statistik hanya menyajikan hasil penyelenggaraan statistik yang dilakukan dalam bentuk data statistik yang berupa agregat.

Pasal 22

Yang dimaksud dengan "wilayah kerja" adalah domisili responden dalam bentuk wilayah administratif, wilayah pencacahan, atau bagian terkecil termasuk halaman atau bangunan fisik yang ada di dalamnya.

Pasal 23

Yang dimaksud dengan "sebagaimana adanya" ialah bahwa hasil pelaksanaan pengumpulan data statistik dari lapangan disampaikan kepada penyelenggara kegiatan statistik yang menugasinya, tanpa ada unsur rekayasa.

Pasal 24

Cukup jelas

Pasal 25

Surat tugas dan atau tanda pengenal mutlak diperlukan oleh setiap petugas statistik, baik dalam rangka menjamin keabsahan petugas statistik yang bersangkutan maupun untuk meyakinkan responden.

Pasal 26

Cukup jelas

Pasal 27

Yang dimaksud dengan "keterangan yang diperlukan" adalah keterangan yang diminta melalui kuesioner yang harus dijawab secara lengkap dan benar.

Pasal 28

Cukup jelas

Pasal 29

Cukup jelas

Pasal 30

Ayat (1)

Dalam rangka mendukung terwujudnya Sistem Statistik Nasional dan untuk mengembangkannya lebih lanjut, instansi pemerintah dapat membentuk satuan organisasi untuk menyelenggarakan statistik sektoral, sedangkan lembaga swasta dapat pula mengupayakan terbentuknya satuan organisasi dalam penyelenggaraan statistik khusus.

Ayat (2)

Cukup jelas

Ayat (3)

Cukup jelas

Pasal 31
Cukup jelas
Yuj
Pasal 32
Cukup jelas

Pasal 33
Cukup jelas

Pasal 34
Cukup jelas

Pasal 35
Cukup jelas

Pasal 36
Cukup jelas

Pasal 37
Cukup jelas

Pasal 38
Cukup jelas
Pasal 39
Cukup jelas

Pasal 40
Cukup jelas

Pasal 41
Cukup jelas

Pasal 42
Cukup jelas

Pasal 43
Cukup jelas

TAMBAHAN LEMBARAN NEGARA REPUBLIK INDONESIA NOMOR 3683
Kutipan : MEDIA ELEKTRONIK SEKRETARIAT NEGARA TAHUN 1997

DATA

MENCERDASKAN BANGSA

— *Enlighten The Nation* —



**BADAN PUSAT STATISTIK
KOTA MEDAN**

BPS – Statistics Medan Municipality

Jl Gaperta No. 311 Medan, 20124

Telp. : (061) 8449285, Fax: (061) 8449270

Homepage: <http://medankota.bps.go.id>; Email: bps1275@bps.go.id

ISSN 2302-2396



9 772302 239006