

# KOTA SERANG DALAM ANGKA

*SERANG MUNICIPALITY  
IN FIGURES*

## 2022



**BADAN PUSAT STATISTIK  
KOTA SERANG  
BPS-STATISTICS OF SERANG MUNICIPALITY**



# KOTA SERANG DALAM ANGKA

*SERANG MUNICIPALITY  
IN FIGURES*

**2022**



**KOTA SERANG DALAM ANGKA**  
***Serang Municipality in Figures***  
**2022**

ISSN: 2302-3732

No. Publikasi/*Publication Number*: 36730.2201

Katalog /*Catalog*: 1102001.3673

Ukuran Buku/*Book Size*: 14,8 cm x 21 cm

Jumlah Halaman/*Number of Pages* : xlvii + 368 hal/*pages*

Naskah/*Manuscript*:

BPS Kota Serang

*BPS-Statistics of Serang Municipality*

Penyunting/*Editor*:

BPS Kota Serang

*BPS-Statistics of Serang Municipality*

Gambar Kover/*Cover Design*:

Seksi Integrasi Pengolahan dan Diseminasi Statistik

*Section of Integration Processing and Statistics Dissemination*

Ilustrasi Kover/*Cover Illustration*:

.....

Diterbitkan oleh/*Published by*:

©BPS Kota Serang/*BPS-Statistics of Serang Municipality*

Dicetak oleh/*Printed by*:

Suhudsentrautama

Dilarang mengumumkan, mendistribusikan, mengomunikasikan, dan/atau menggandakan sebagian atau seluruh isi buku ini untuk tujuan komersil tanpa izin tertulis dari Badan Pusat Statistik.

*Prohibited to announce, distribute, communicate, and/or copy part or all of this book for commercial purpose without permission from BPS-Statistics Indonesia.*

## **TIM PENYUSUN/TEAM MEMBERS**

### **Pengarah/Director**

Faizin, S.Si., ME

### **Penanggung Jawab/Persons in Charge**

Faizin, S.Si., ME

### **Penyunting/Editors**

Mia Amalia, S.ST • Divia Angelina S.Tr.Stat

### **Pengolah Data dan Penulis Naskah/Data Processing and Authors**

Mia Amalia, S.ST • Divia Angelina S.Tr.Stat

### **Penata Letak/Layout Designers**

Mia Amalia, S.ST • Divia Angelina S.Tr.Stat

## KONTRIBUTOR DATA/DATA CONTRIBUTOR

1. Kementerian Agama/*Ministry of Religious Affair*
2. Kementerian Pendidikan dan Kebudayaan/*The Ministry of Education and Culture*
3. Badan Meteorologi Klimatologi dan Geofisika/*Meteorological, Climatology, and Geophysical Agency*
4. Badan Pusat Statistik/*BPS-Statistics Indonesia*
5. Dinas Perhubungan - Kota Serang
6. Dinas Penanaman Modal dan Pelayanan Terpadu Satu Pintu - Kota Serang
7. Dinas Pemuda, Olah Raga, Pariwisata dan Kebudayaan - Kota Serang
8. Dinas Pemberdayaan Perempuan, Perlindungan Anak dan Keluarga Berencana Kota Serang
9. Bank Indonesia - Kota Serang
10. Pengadilan Negeri - Kota Serang
11. Kantor Pelayanan Pajak Pratama - Kota Serang
12. Pemadam Kebakaran- Kota Serang
13. Badan Kesbangpol Kota Serang
14. Badan Kepegawaian Daerah Kota Serang
15. Dinas Pertanian Kota Serang
16. Dinas Kesehatan Kota Serang
17. Dinas Pendidikan Kota Serang
18. Dinas Pekerjaan Umum dan Penataan Ruang Kota Serang
19. Dinas Sosial Kota Serang
20. Kepolisian Resort Kota Serang
21. Badan Penanggulangan Bencana Daerah Kota Serang
22. Kementrian Agama Kota Serang
23. PDAB Tirta Madani
24. Sistem Administrasi Manunggal Satu Atap (Samsat) Kota Serang

25. Kantor Pos Kota Serang
26. Dinas Kependudukan dan Catatan Sipil Kota Serang
27. Badan Pertanahan Nasional Serang
28. Perum Pegadaian Kota Serang
29. RS. Benggala
30. RS. Sari Asih
31. RS. Drajat Prawiranegara
32. RSUD Kota Serang
33. RS. Puri Garcia
34. RS. Budiasih
35. Universitas Sultan Agung Tirtayasa
36. STKIP PGRI Serang
37. Akbid Bina Husada - Kota Serang
38. Universitas Bina Bangsa
39. Institut Agama Islam Banten
40. UPI Kampus Serang
41. Universitas Banten Jaya
42. Universitas Serang Raya
43. STMIK Muhamadiyah Banten
44. Universitas Terbuka (UPBJJ-UT Serang)
45. STIKES Salsabila
46. ISEC Serang
47. STIKOM Wangsa Jaya Serang
48. AMIK Serang
49. STIE Banten
50. UIN Sultan Maulana Hasanudin

51. D3 Keperawatan Untirta
52. STIA Maulanan Yusuf
53. PLN Cabang Serang
54. PT. KAI Serang
55. Pelabuhan Perikanan Nusantara Karangantu
56. Sekretariat DPRD Kota Serang
57. Pengadilan Agama Kota Serang
58. Dinas Perdagangan, Perindustrian dan Koperasi Kota Serang
59. Dinas Tenaga Kerja dan Transmigrasi Kota Serang
60. RSUD Banten
61. RS Fatimah
62. RS Kencana
63. Universitas Bhakti Kencana Serang
64. BMKG

<https://serangkota.bps.go.id>



**PETA WILAYAH KOTA SERANG**  
**MAP OF SERANG MUNICIPALITY**



<https://serangkota.bps.go.id>

**KEPALA BPS KOTA SERANG**  
**CHIEF STATISTICIAN OF SERANG MUNICIPALITY**



**Faizin S.Si., ME**





## KATA PENGANTAR

Kota Serang Dalam Angka 2022 merupakan publikasi tahunan BPS Kota Serang yang menyajikan beragam jenis data yang bersumber dari BPS maupun instansi lain. Publikasi ini memuat gambaran umum tentang keadaan geografi dan iklim, pemerintahan, perkembangan sosial-demografi dan perekonomian di Kota Serang.

Sejak diberlakukannya PP Nomor 7 Tahun 2016, publikasi-publikasi yang diterbitkan BPS Kota Serang termasuk Kota Serang Dalam Angka 2022 dapat diunduh secara langsung di website BPS Kota Serang (<http://serangkota.bps.go.id>). Hal ini dimaksudkan untuk mempermudah akses terhadap data Kota Serang Dalam Angka.

Publikasi ini terwujud berkat kerja sama dan bantuan dari berbagai pihak. Kepada semua pihak yang telah membantu dalam upaya penerbitan publikasi ini, kami ucapkan banyak terima kasih. Semoga publikasi ini bermanfaat bagi para pengguna data dan masyarakat pada umumnya. Kami mengharapkan tanggapan dan saran dari pada pengguna publikasi ini untuk perbaikan edisi yang akan datang.

Serang, Februari 2022

Kepala BPS  
Kota Serang

**Faizin S.Si.,ME**



## PREFACE

*Serang Municipality in Figures 2022 is an annual publication presenting various data from BPS-Statistics of Serang Municipality and other agencies. The publication provides general pictures of geographics and climate conditions, government, key social-demographic and economic characteristic of Serang Municipality.*

*Since the implementation of Government Regulation No. 7 of 2016, publications published BPS-Statistics of Serang Municipality, including Serang Municipality in Figures 2022 can be downloaded directly on website BPS-Statistics of Serang Municipality (<http://serangkota.bps.go.id>). It is intended to provide better access to the data covered in the Serang Municipality in Figures.*

*The release of the publication has been made possible due to the assistance and contribution of various government institutions and private organizations. To all parties who have been involved in the preparation of this publication, I would like to express my high appreciation and gratitude. Hopefully this publication will be a useful resource for any purposes. Comments and suggestions to improve the contents of the publication are always welcome.*

Serang, February 2022  
Chief Statistician of  
Serang Municipality

**Faizin S.Si.,ME**

## DAFTAR ISI / CONTENTS

	Halaman <i>Page</i>
Kata Pengantar/ <i>Preface</i> .....	xi
Daftar Isi/ <i>Contents</i> .....	xiii
Daftar Tabel/ <i>List of Tables</i> .....	xv
Daftar Gambar/ <i>List of Figures</i> .....	xxxix
Daftar Singkatan/ <i>List of Abbreviations</i> .....	xliii
Statistik Kunci/ <i>Key Statistics</i> .....	xlv
1. Geografi dan Iklim/ <i>Geography and Climate</i> .....	1
2. Pemerintahan/ <i>Government</i> .....	17
3. Penduduk dan Ketenagakerjaan/ <i>Population and Employment</i> .....	41
4. Sosial dan Kesejahteraan Rakyat/ <i>Social and Welfare</i> .....	69
5. Pertanian, Kehutanan, Peternakan, dan Perikanan/ <i>Agriculture, Forestry, Livestock, and Fishery</i> .....	185
6. Industri, Pertambangan, dan Energi/ <i>Industry, Mining, and Energy</i> .....	251
7. Pariwisata/ <i>Tourism</i> .....	265
8. Transportasi dan Komunikasi/ <i>Transportation and Communication</i> .....	277
9. Perbankan, Koperasi, dan Harga-harga/ <i>Banking, Cooperative, dan Prices</i> .....	293
10. Pengeluaran Penduduk/ <i>Population Expenditure</i> .....	321
11. Perdagangan/ <i>Trade</i> .....	329
12. Sistem Neraca Regional/ <i>System of Regional Accounts</i> .....	341
13. Perbandingan Antar Kabupaten/Kota/ <i>Regency/Municipal Comparison</i> .....	357





## DAFTAR TABEL/LIST OF TABLES

Halaman  
Page

<b>1.</b>	<b>GEOGRAFI DAN IKLIM/GEOGRAPHY AND CLIMATE</b>	
<b>1.1</b>	<b>KEADAAN GEOGRAFI</b>	
	<b>GEOGRAPHY CONDITION</b>	
1.1.1	Luas Daerah dan Jumlah Pulau Menurut Kecamatan di Kota Serang, 2021 .....	7
	<i>Total Area and Number of Islands by Subdistrict in Serang Municipality, 2021 .....</i>	7
1.1.2	Tinggi Wilayah dan Jarak ke Ibukota di Kota Serang, 2021 .....	9
	<i>Altitude and Distance to the Capital in Serang Municipality, 2021.....</i>	9
1.1.3	Jarak antar Ibukota Kecamatan di Kota Serang (km), 2021 .....	10
	<i>Distance between Subsdistrict Capital in Serang Municipality (km), 2021</i>	10
1.1.4	Luas Wilayah menurut Ketinggian dari Permukaan Laut dan Wilayah Pembangunan di Kota Serang (Ha), 2021 .....	11
	<i>Area by Elevation and Development Area in Serang Municipality (Ha), 2021 .....</i>	11
1.1.5	Luas Lahan menurut Penggunaan di Kota Serang (Ha), 2020-2021	12
	<i>Area by Kind of Utilization in Serang Municipality (Ha), 2020-2021 ..</i>	12
<b>1.2</b>	<b>KEADAAN IKLIM</b>	
	<b>CLIMATE CONDITION</b>	
1.2.1	Pengamatan Unsur Iklim Menurut Bulan di Stasiun Serang, 2021	13
	<i>Observation of Climate Elements By Months at Serang Station, 2021...</i>	13
<b>2.</b>	<b>PEMERINTAHAN/GOVERNMENT</b>	
<b>2.1</b>	<b>WILAYAH ADMINISTRATIF</b>	
	<b>ADMINISTRATIVE AREA</b>	
2.1.1	Jumlah Desa <sup>1</sup> /Kelurahan Menurut Kecamatan di Kota Serang, 2017–2021 .....	23
	<i>Number of Villages<sup>1</sup> by Subdistrict in Serang Municipality, 2017–2021.</i>	23
<b>2.2</b>	<b>DEWAN PERWAKILAN RAKYAT DAERAH</b>	
	<b>REGIONAL HOUSE OF REPRESENTATIVE</b>	
2.2.1	Jumlah Anggota Dewan Perwakilan Rakyat Daerah Menurut Partai Politik dan Jenis Kelamin di Kota Serang, 2021 .....	24

	<i>Total Members of Regional House of Representatives by Political Parties and Sex in Serang Municipality, 2021</i> .....	24
2.2.2	Jumlah Anggota Dewan Perwakilan Rakyat Daerah Menurut Badan dan Jenis Kelamin di Kota Serang, 2021 ..... <i>Number of Regional House of Representatives Members by Committee and Sex in Serang Municipality, 2021</i> .....	25
2.2.3	Jumlah Anggota Dewan Perwakilan Rakyat Daerah Menurut Komisi dan Jenis Kelamin di Kota Serang, 2021 ..... <i>Number of Regional House of Representatives Members by Commission and Sex in Serang Municipality, 2021</i> .....	26
2.2.4	Produk DPRD Kota Serang, 2017 -2021 ..... <i>Product of Serang Municipality Regional House of Representatives, 2017 - 2021</i> .....	27
<b>2.3</b>	<b>SUMBER DAYA MANUSIA</b>	
	<b>HUMAN RESOURCES</b>	
2.3.1	Jumlah Pegawai Negeri Sipil Menurut Jabatan dan Jenis Kelamin di Kota Serang, Desember 2020 dan Desember 2021 ..... <i>Number of Civil Servants by Occupation and Sex in Serang Municipality, Desember 2020 dan Desember 2021</i> .....	28
2.3.2	Jumlah Pegawai Negeri Sipil Menurut Tingkat Pendidikan dan Jenis Kelamin di Kota Serang, Desember 2020 dan Desember 2021 ..... <i>Number of Civil Servants by Educational Level and Sex in Serang Municipality, December 2020 and December 2021</i> .....	30
2.3.3	Jumlah Pegawai Negeri Sipil Menurut Tingkat Kepangkatan dan Jenis Kelamin di Kota Serang, Desember 2020 dan Desember 2021 ..... <i>Number of Civil Servants by Hierarchy and Sex in Serang Municipality, December 2020 and December 2021</i> .....	32
2.3.4	Jumlah Pegawai Negeri Sipil Menurut Dinas/Instansi Pemerintah dan Jenis Kelamin di Kota Serang, Desember 2020 ..... <i>Number of Civil Servants by Institution/Office and Sex in Serang Municipality, December 2020</i> .....	34
<b>2.4</b>	<b>KEUANGAN PEMERINTAH</b>	
	<b>GOVERNMENT FINANCE</b>	

2.4.1	Realisasi Pendapatan Pemerintah Kota Serang Menurut Jenis Pendapatan (ribu rupiah), 2018–2021 .....36 <i>Actual Serang Municipality Government Revenues by Kind of Revenues (thousand rupiahs), 2018–2021.....</i>	36
2.4.2	Realisasi Belanja Pemerintah Kota Serang Menurut Jenis Belanja (ribu rupiah), 2018–2021 .....38 <i>Actual Kota Serang Government Expenditures by Kind of Expenditures (thousand rupiahs), 2018–2021.....</i>	38
<b>3.</b>	<b>PENDUDUK DAN KETENAGAKERJAAN/ POPULATION AND EMPLOYMENT</b>	
<b>3.1</b>	<b>PENDUDUK POPULATION</b>	
3.1.1	Penduduk, Laju Pertumbuhan Penduduk, Distribusi Persentase Penduduk, Kepadatan Penduduk, Rasio Jenis Kelamin Penduduk Menurut Kecamatan di Kota Serang, 2021 ..... 48 <i>Population, Population Growth Rate, Percentage Distribution of Population, Population Density, and Population Sex Ratio by Subdistrict in Serang Municipality, 2021.....</i>	48
3.1.2	Jumlah Penduduk Menurut Kelompok Umur dan Jenis Kelamin di Kota Serang, 2021 ..... 51 <i>Population by Age Group and Sex in Serang Municipality, 2021.....</i>	51
3.1.3	Jumlah Akta Catatan Sipil yang Diterbitkan menurut Kecamatan di Kota Serang, 2021 <sup>1</sup> ..... 52 <i>Number of Civil Official Document Published by Subdistrict in Serang Municipality, 2021<sup>1</sup>.....</i>	52
3.1.4	Jumlah Kepemilikan Kartu Tanda Penduduk Elektronik Menurut Kecamatan di Kota Serang, 2021 <sup>1</sup> ..... 53 <i>Number Ownership of Electronic Identity Card by Subdistrict in Serang Municipality, 2021<sup>1</sup>.....</i>	53
<b>3.2</b>	<b>KETENAGAKERJAAN EMPLOYMENT</b>	
3.2.1	Jumlah Penduduk Berumur 15 Tahun Keatas Menurut Jenis Kegiatan Selama Seminggu yang Lalu dan Jenis Kelamin di Kota	

	Halaman Page
Serang, 2021 .....	55
<i>Percentage of Population Aged 15 Years and Over by Type of Activity During the Previous Week and Sex in Serang Municipality, 2021 .....</i>	<i>55</i>
3.2.2 Penduduk Berumur 15 Tahun ke Atas Menurut Pendidikan Tertinggi yang Ditamatkan dan Jenis Kegiatan Selama Seminggu yang Lalu di Kota Serang, 2021 .....	56
<i>Population 15 Years of Age and Over by Educational Attainment and Type of Activity During the Previous Week in Serang Municipality, 2021 .....</i>	<i>56</i>
3.2.3 Penduduk Berumur 15 Tahun Ke Atas yang Bekerja Selama Seminggu yang Lalu Menurut Status Pekerjaan Utama dan Jenis Kelamin di Kota Serang, 2021 .....	58
<i>Population 15 Years of Age and Over who Worked During The Previous Week by Main Employment Status and Sex in Serang Municipality, 2021 .....</i>	<i>58</i>
3.2.4 Jumlah Penduduk Berumur 15 Tahun Keatas yang Bekerja Selama Seminggu yang Lalu Menurut Kelompok Umur dan Jenis Kelamin di Kota Serang, 2021 .....	59
<i>Population Aged 15 Years and Over Who Worked During the Previous Week by Age Group and Sex in Serang Municipality, 2021 .....</i>	<i>59</i>
3.2.5 Jumlah Penduduk Berumur 15 Tahun Ke Atas yang Bekerja Selama Seminggu yang Lalu Menurut Lapangan Pekerjaan Utama dan Jenis Kelamin di Kota Serang, 2021 .....	60
<i>Population Aged 15 Years and Over Who Worked During the Previous Week by Main Industry and Sex in Serang Municipality, 2021 .....</i>	<i>60</i>
3.2.6 Jumlah Penduduk Berumur 15 Tahun Ke Atas yang Bekerja Selama Seminggu yang Lalu Menurut Jumlah Jam Kerja Seluruhnya dan Jenis Kelamin di Kota Serang, 2021 .....	62
<i>Population Aged 15 Years and Over Who Worked During the Previous Week by Total Working Hours and Sex in Serang Municipality, 2021.....</i>	<i>62</i>
3.2.7 Jumlah Penduduk Berumur 15 Tahun Ke Atas yang Bekerja Selama Seminggu yang Lalu Menurut Jumlah Jam Kerja Pada Pekerjaan Utama dan Jenis Kelamin di Kota Serang, 2021 .....	63
<i>Population Aged 15 Years and Over Who Worked During the Previous</i>	

	Halaman Page
<i>Week by Number of Working Hours on Main Industry and Sex in Serang Municipality, 2021</i> .....	63
3.2.8 Jumlah Pencari Kerja Terdaftar Menurut Tingkat Pendidikan Tertinggi yang Ditamatkan dan Jenis Kelamin di Kota Serang, 2021 <i>Number of Registered Job Applicants by Educational Attainment and Sex in Serang Municipality, 2021</i> .....	64
3.2.9 Banyaknya Pencari Kerja yang Terdaftar Menurut Jenis Kelamin di Kota Serang, 2021 .....	65
<i>Number of Job Seeker Registered by Sex in Serang Municipality, 2021</i> .	65
3.2.10 Jumlah Perusahaan Swasta yang Terdaftar Menurut Lapangan Usaha dan Klasifikasi Jumlah Tenaga Kerja di Kota Serang, 2021 .....	66
<i>Number of Registered Private Companies by Main Economic Sector and Manpower Total Classification in Serang Municipality, 2021</i> .....	66
3.2.11 Jumlah Tenaga Kerja Pada Perusahaan Swasta yang Terdaftar Menurut Kewarganegaraan dan Jenis Kelamin di Kota Serang, 2021 .....	67
<i>Number of Manpowers at Registered Private Company by Citizenship and Sex in Serang Municipality, 2021</i> .....	67
<b>4. SOSIAL DAN KESEJAHTERAAN RAKYAT/SOCIAL AND WELFARE</b>	
<b>4.1 PENDIDIKAN</b> .....	
<b>EDUCATION</b> .....	
4.1.1 Jumlah Sekolah, Guru, dan Murid Taman Kanak-Kanak (TK) di Bawah Kementerian Pendidikan dan Kebudayaan Menurut Kecamatan di Kota Serang, 2020/2021 dan 2021/2022.....	75
<i>Number of Schools, Teachers, and Pupils in Kindergarten Under The Ministry of Education and Culture by Subdistrict in Serang</i>	

	Halaman Page
	75
4.1.2	78
4.1.3	79
4.1.4	82
4.1.5	85
4.1.6	88
4.1.7	91

	<i>Number of Schools, Teachers, and Pupils in Upper Secondary Schools Under The Ministry of Education and Culture by Subdistrict in Serang Municipality, 2020/2021 and 2021/2022 .....</i>	91
4.1.8	Jumlah Sekolah, Guru, dan Murid Sekolah Menengah Kejuruan (SMK) di Bawah Kementerian Pendidikan dan Kebudayaan Menurut Kecamatan di Kota Serang, 2020/2021 dan 2021/2022 ..... <i>Number of Schools, Teachers, and Pupils in Vocational High Schools Under The Ministry of Education and Culture by Subdistrict in Serang Municipality, 2020/2021 and 2021/2022 .....</i>	94
4.1.9	Jumlah Sekolah, Guru, dan Murid Madrasah Aliyah (MA) di Bawah Kementerian Agama Menurut Kecamatan di Kota Serang, 2020/2021 dan 2021/2022 ..... <i>Number of Schools, Teachers, and Pupils in Madrasah Aliyah (MA) Under the Ministry of Religious Affairs by Subdistrict in Serang Municipality, 2020/2021 and 2021/2022 .....</i>	97
4.1.10	Jumlah Desa <sup>1</sup> /Kelurahan yang Memiliki Fasilitas Sekolah Menurut Kecamatan dan Tingkat Pendidikan di Kota Serang, 2019– 2021 ..... <i>Number of Villages<sup>1</sup> Having Educational Facilities by Subdistrict and Educational Level in Serang Municipality, 2019– 2021.....</i>	100
4.1.11	Angka Partisipasi Murni (APM) dan Angka Partisipasi Kasar (APK) Menurut Jenjang Pendidikan di Kota Serang, 2020 dan 2021 ..... <i>Net Participation Rates and Gross Participation Rates by Educational Level in Serang Municipality, 2020 and 2021 .....</i>	105
4.1.12	Persentase Penduduk Berumur 15 Tahun ke Atas yang Melek Huruf Menurut Kelompok Umur di Kota Serang, 2020 dan 2021 ..... <i>Percentage of Literate People Aged 15 Years and Over by Age Group in Serang Municipality, 2020 and 2021 .....</i>	106
4.1.13	Jumlah Registrasi Mahasiswa Menurut Universitas/Perguruan Tinggi di Kota Serang, 2021 ..... <i>Number of Registered New Students by University/College in Serang Municipality, 2021.....</i>	107
4.1.14	Jumlah Mahasiswa Menurut Universitas/Perguruan Tinggi di Kota Serang, 2021 ..... <i>Number of Registered Students by University/College in Serang Municipality, 2021.....</i>	108

4.1.15	Jumlah Lulusan Mahasiswa Menurut Universitas/Perguruan Tinggi di Kota Serang, 2021 .....	109
	<i>Number of Graduates by University/College in Serang Municipality, 2021 .....</i>	109
4.1.16	Jumlah Pengajar Tetap Menurut Universitas/Perguruan Tinggi di Kota Serang, 2021 .....	110
	<i>Number of Full Time Lecturers by University/College in Serang Municipality, 2021 .....</i>	110
4.1.17	Jumlah Pengajar Tidak Tetap Menurut Universitas/Perguruan Tinggi di Kota Serang, 2021 .....	111
	<i>Number of Part Time Lecturers by University/College in Serang Municipality, 2021 .....</i>	111
<b>4.2</b>	<b>KESEHATAN .....</b>	
	<b>HEALTH.....</b>	
4.2.1	Jumlah Desa <sup>1</sup> /Kelurahan Yang Memiliki Sarana Kesehatan Menurut Kecamatan di Kota Serang, 2019–2021 .....	112
	<i>Number of Villages<sup>1</sup> Having Health Facilities by Subdistrict in Serang Municipality, 2019–2021 .....</i>	112
4.2.2	Fasilitas Kesehatan Menurut Kecamatan di Kota Serang, 2021 .....	118
	<i>Number of Health Facilities by Subdistrict in Serang Municipality, 2021 .....</i>	118
4.2.3	Jumlah Tenaga Kesehatan Menurut Kecamatan di Kota Serang, 2021 .....	119
	<i>Number of Health Personnel by Subdistrict in Serang Municipality, 2021 .....</i>	119
4.2.4	Jumlah Dokter Spesialis, Dokter Umum, dan Dokter Gigi Menurut Sarana Pelayanan Kesehatan di Kota Serang, 2021 .....	120
	<i>Number of Specialist Doctor, Generalist Doctor, and Dentist by Type of Health Facility in Serang Municipality, 2021 .....</i>	120
4.2.5	Jumlah Pasien Rawat Inap Menurut Jenis Penyakit Yang Diderita Di Rumah Sakit Kota Serang, 2021 .....	121
	<i>Number of Inpatient Patients According to Type of Disease Suffered in Serang Municipality Hospital, 2021 .....</i>	121



	Halaman Page
4.2.6	Jumlah Pasien Rawat Jalan Menurut Jenis Penyakit Yang Diderita Di Rumah Sakit Kota Serang, 2021 ..... 134 <i>Number of Inpatient Patients According to Type of Disease Suffered in Serang Municipality Hospital, 2021</i> ..... 134
4.2.7	Jumlah Kasus 10 Penyakit Terbanyak di Kota Serang, 2019..... 147 <i>Number of Cases of the 10 Most Diseases in Serang Municipality, 2019</i> ..... 147
4.2.8	Jumlah Bayi Lahir, Bayi Berat Badan Lahir Rendah (BBLR), BBLR Dirujuk, dan Bergizi Buruk di Kota Serang, 2017-2021 ..... 148 <i>Number of Births, Babies with Low Birth Weights (LBW), Treated LBW, and Malnutrition Cases in Serang Municipality, 2017-2021</i> ..... 148
4.2.9	Jumlah Ibu Hamil, Melakukan Kunjungan K1, Melakukan Kunjungan K4, Kurang Energi Kronis (KEK), dan Mendapat Tablet Zat Besi (Fe) di Kota Serang, 2017-2021 ..... 149 <i>Number of Pregnant Women, Those with One Visit and four Visits of Antenatal Care, Chronic Energy Deficiency (CED), and Receiving Iron Supplement in Serang Municipality, 2017-2021</i> ..... 149
4.2.10	Jumlah Remaja Usia 15-24 Tahun yang Mendapat Penyuluhan Tentang Kesehatan Reproduksi (Kespro) dan HIV/AIDS Menurut Kecamatan di Kota Serang, 2018 ..... 150 <i>Number of Young People Aged 15 - 24 Who Had Counselling on Reproductive Health and HIV/AIDS by Subdistrict in Serang Municipality, 2018</i> ..... 150
4.2.11	Jumlah Remaja Usia 15-24 Tahun yang Mendapat Penyuluhan Tentang Keluarga Berencana Menurut Kecamatan di Kota Serang, 2020 ..... 151 <i>Number of Young People Aged 15 - 24 Who Had Counselling on Family Planning by Subdistrict in Serang Municipality, 2020</i> ..... 151
4.2.12	Jumlah Kasus HIV/AIDS, IMS, DBD, Diare, TB, dan Malaria Menurut Kecamatan di Kota Serang, 2021 ..... 152 <i>Number of Cases of HIV/AIDS, Sexually Transmitted Infection, Dengue Fever, Diarrhea, Tuberculosis (TB) and Malaria by Subdistrict in Serang Municipality, 2021</i> ..... 152
4.2.13	Jumlah Klinik Keluarga Berencana (KKB) dan Pos Pelayanan Keluarga Berencana Desa (PPKBD) Menurut Kecamatan di Kota

	Halaman Page
Serang, 2021 .....	153
<i>Number of Family Planning Clinics and Village Family Planning Service Units by Subdistrict in Serang Municipality, 2021 .....</i>	<i>153</i>
4.2.14 Jumlah Pasangan Usia Subur dan Peserta KB Aktif Menurut Kecamatan di Kota Serang, 2021 .....	154
<i>Number of Eligible Couples and Family Planning Participants by Subdistrict in Serang Municipality, 2021 .....</i>	<i>154</i>
4.2.15 Pencapaian Target Akseptor Baru Keluarga Berencana (KB) Menurut Kecamatan di Kota Serang, 2021 .....	156
<i>Achievement Target for New Acceptors of Family Planning by Subdistrict in Serang Municipality, 2021 .....</i>	<i>156</i>
<b>4.3 AGAMA DAN SOSIAL LAINNYA .....</b>	
<b><i>RELIGION AND OTHER SOCIAL AFFAIRS .....</i></b>	
4.3.1 Jumlah Tempat Peribadatan Menurut Kecamatan di Kota Serang, 2021 .....	157
<i>Number of Places of Worship by Subdistrict and Religion in Serang Municipality, 2021 .....</i>	<i>157</i>
4.3.2 Jumlah Jemaah Haji menurut Kecamatan di Kota Serang, 2017-2021 .....	158
<i>Number of Hajj Pilgrims by Subdistrict and Religion in Serang Municipality, 2017-2021 .....</i>	<i>158</i>
4.3.3 Jumlah Nikah dan Cerai menurut Kecamatan di Kota Serang, 2020. ....	159
<i>Number of Marriages and Divorces by Subdistrict in Serang Municipality, 2020.....</i>	<i>159</i>
4.3.4 Jumlah Perceraian menurut Faktor dan Kecamatan di Kota Serang, 2021 .....	160
<i>Number Divorces by Factors Subdistrict in Serang Municipality, 2021 ..</i>	<i>160</i>
4.3.5 Jumlah Desa <sup>1</sup> /Kelurahan yang Mengalami Bencana Alam <sup>2</sup> Menurut Kecamatan di Kota Serang, 2019-2021.....	162
<i>Number of Villages<sup>1</sup> that Had Natural Disaster<sup>2</sup> by Subdistrict in Serang Municipality, 2019-2021.....</i>	<i>162</i>
4.3.6 Banyaknya Bencana Alam Menurut Jenis di Kota Serang, 2021.....	165
<i>Number of Natural Disaster by Kind in Serang Municipality, 2021 .....</i>	<i>165</i>
4.3.7 Banyaknya Kerugian Akibat Kebakaran dan Evakuasi Binatang	

	Halaman Page
Menurut Jenis di Kota Serang, 2021 .....	166
<i>Number of Natural Disaster Loss and Animal Evacuation by Kind in Serang Municipality, 2021 .....</i>	<i>166</i>
4.3.8 Banyaknya Kebakaran dan Evakuasi Binatang Menurut Kecamatan di Kota Serang, Tahun 2021 .....	168
<i>Number of Natural Disaster Loss and Animal Evacuation by Subdistrict in Serang Municipality, 2021 .....</i>	<i>168</i>
4.3.9 Banyaknya Permasalahan Sosial Menurut Jenis di Kota Serang, 2021 .....	169
<i>Number of Social Problems by Kind in Serang Municipality, 2021 .....</i>	<i>169</i>
4.3.10 Banyaknya Panti Asuhan dan Penghuni di Kota Serang, 2021 .....	171
<i>Number of Orphanages/ Foster Homes and Dweller in Serang Municipality, 2021 .....</i>	<i>171</i>
4.3.11 Jumlah Rumah Tidak Layak Huni (RTLH) dan Penerima Bantuan RTLH Menurut Kecamatan di Kota Serang, 2020-2021 .....	172
<i>Number of Houses Not Eligible and Beneficiary Houses Not Eligible by Subdistrict in Serang Municipality, 2020-2021 .....</i>	<i>172</i>
4.3.12 Jumlah Penerima Bantuan (Kepala Keluarga) dan Anggaran Bantuan Sosial Pangan Menurut Kecamatan di Kota Serang, 2021 ...	173
<i>Number of Aid Recipients (head of household) and Food Soscial Assistance Budget by Subdistrict in Serang Municipality, 2021 .....</i>	<i>173</i>
4.3.13 Jumlah Keluarga Menurut Kecamatan dan Klasifikasi Keluarga di Kota Serang, 2020.....	174
<i>Number of Households by Subdistrict and Household Classification in Serang Municipality, 2020 .....</i>	<i>174</i>
<b>4.4 KEMISKINAN</b>	
<b><i>POVERTY</i></b>	
4.4.1 Garis Kemiskinan, Jumlah, dan Persentase Penduduk Miskin di Kota Serang, 2014–2021.....	175
<i>Poverty Line, Number, and Percentage of Poor People in Serang Municipality, 2014–2021 .....</i>	<i>175</i>
4.4.2 Indeks Kedalaman Kemiskinan dan Indeks Keparahan Kemiskinan	

	di Kota Serang, 2014–2021 .....	176
	<i>Poverty Gap Index and Poverty Severity Index in Serang Municipality, 2014–2021</i> .....	176
<b>4.5</b>	<b>KRIMINALITAS</b>	
	<b>CRIME</b>	
4.5.1	Jumlah Tindak Pidana Menurut Kejadian yang Menonjol di Polres Serang, 2020–2021 .....	177
	<i>Number of Reported Criminal Cases by Predominate Case in Indonesia Police Office of Serang, 2020–2021</i> .....	177
4.5.2	Jumlah Penyelesaian Tindak Pidana Menurut Kejadian yang Menonjol di Polres Serang, 2020–2021 .....	178
	<i>Number of Criminal Cases Clearance by Predominate Case in Indonesia Police Office of Serang, 2020–2021</i> .....	178
4.5.3	Banyaknya Kecelakaan Lalu Lintas Menurut Kondisi Korban Manusia, dan Kerugian Materi di Kota Serang, 2021 .....	179
	<i>Number of Traffic Accident by Casualty Condition and Total of Financial Lost in Serang Municipality, 2021</i> .....	179
4.5.4	Jumlah Kejahatan yang Dilaporkan dan Selang Waktu Terjadinya Kejahatan Menurut Kepolisian Sektor di Kota Serang, 2019–2021 .....	180
	<i>Crime Total and Crime Clock by Departmental (Sector) Police Office in Serang Municipality, 2019–2021</i> .....	180
4.5.5	Tambahan Narapida Berdasarkan Putusan PN Serang Menurut Kelompok Usia dan jenis Kelamin di Kota Serang, 2021 .....	182
	<i>Additional Conviction in Court of First Instance of Serang By Age Group of Prisoner and Sex in Serang Municipality, 2021</i> .....	182
4.5.6	Tambahan Narapida Berdasarkan Putusan PN Serang Menurut Lama Hukuman dan Jenis Kelamin di Kota Serang, 2021 .....	183
	<i>Additional Conviction in Court of First Instance of Serang by Period of Sentence and Sex in Serang Municipality, 2021</i> .....	183
4.5.7	Banyaknya Ormas Menurut Kecamatan di Kota Serang, 2020–2021 .....	184

	<i>Number of Community Communication by Subdistrict in Serang Municipality, 2020-2021</i> .....	184
<b>5.</b>	<b>PERTANIAN, KEHUTANAN, PETERNAKAN, DAN PERIKANAN/ AGRICULTURE, FORESTRY, LIVESTOCK, AND FISHERY</b>	
<b>5.1</b>	<b>TANAMAN PANGAN</b>	
	<b>FOOD CROPS</b>	
5.1.1	Luas Panen Padi Sawah dan Padi Ladang Menurut Kecamatan di Kota Serang (hektar), 2021 <sup>1</sup> ..... <i>Harvested Area of Wetland and Dryland Paddy by Subdistrict in Serang Municipality (hectar), 2021</i> .....	191 191
5.1.2	Luas Panen Jagung, Kedelai, Kacang Tanah, Kacang Hijau, Ubi Kayu, Ubi Jalar Menurut Kecamatan di Kota Serang (hektar), 2021 <sup>1</sup> .. <i>Harvested Area of Maize, Soybean, Peanut, Mungbean, Cassava, and Sweet Potato by Subdistrict in Serang Municipality (hectar), 2021<sup>1</sup></i> .....	192 192
<b>5.2</b>	<b>HORTIKULTURA</b>	
	<b>HORTICULTURE</b>	
5.2.1	Luas Panen Tanaman Sayuran Menurut Kecamatan dan Jenis Tanaman (ha) di Kota Serang, 2021 dan 2022 <sup>1</sup> ..... <i>Harvested Area of Vegetables by Subdistrict and Kind of Plant (ha) in Serang Municipality, 2021 and 2022<sup>1</sup></i> .....	194 194
5.2.2	Produksi Tanaman Sayuran Menurut Kecamatan dan Jenis Tanaman (ton) di Kota Serang, 2021 dan 2022 <sup>1</sup> ..... <i>Production of Vegetables by Subdistrict and Kind of Plant (ton) in Serang Municipality, 2021 dan 2022<sup>1</sup></i> .....	198 198
5.2.3	Luas Panen Tanaman Sayuran dan Buah-buahan Semusim Menurut Jenis Tanaman (ha) di Kota Serang, 2018–2021 <sup>1</sup> ..... <i>Harvested Area of Seasonal Vegetables and Fruits by Kind of Plant (ha) in Serang Municipality, 2018–2021<sup>1</sup></i> .....	203 203
5.2.4	Produksi Tanaman Sayuran dan Buah-buahan Semusim Menurut Jenis Tanaman (ton) di Kota Serang, 2018–2021 <sup>1</sup> ..... <i>Production of Seasonal Vegetables and Fruits by Kind of Plant (ha) in Serang Municipality, 2018–2021<sup>1</sup></i> .....	204 204
5.2.5	Luas Panen Tanaman Biofarmaka Menurut Kecamatan dan Jenis Tanaman (m2) di Kota Serang, 2021 dan 2022 <sup>1</sup> ..... <i>Harvested Area of Medicinal Plants by Subdistrict and Kind of Plant</i>	205

	Halaman Page
	205
5.2.6	207
	207
5.2.7	209
	209
5.2.8	210
	210
5.2.9	211
	211
5.2.10	213
	213
5.2.11	215
	215
5.2.12	216
	216
5.2.13	217

	Halaman Page
	217
5.2.14	224
	224
<b>5.3 PERKEBUNAN</b>	
<b>ESTATE CROPS</b>	
5.3.1	225
	225
5.3.2	229
	229
<b>5.4 PETERNAKAN</b>	
<b>LIVESTOCK</b>	
5.4.1	233
	233
5.4.2	235
	235
<b>5.5 PERIKANAN</b>	
<b>FISHERY</b>	
5.5.1	236
	236
5.5.2	238

	Halaman Page	
	<i>Production Value of Fish by Type of Catching and Breeding Places in Serang Municipality (Million Rp.), 2021</i> .....	238
5.5.3	Banyaknya Unit Penangkapan Ikan Laut Menurut Jenis di Kota Serang, 2021 .....	240
	<i>Number of Marine Fisheries Catching by Kind in Serang Municipality, 2021</i> .....	240
5.5.4	Banyaknya Perahu / Kapal Penangkap Ikan Laut Menurut Jenis di Kota Serang, 2021 .....	242
	<i>Number of Fisheries Boat by Kind in Serang Municipality, 2021</i> .....	242
5.5.5	Banyaknya Rumah Tangga Perikanan Menurut Jenis Perikanan di Kota Serang, 2021 .....	244
	<i>Number of Fishery Household by Type of Fisheries in Serang Municipality, 2021</i> .....	244
5.5.6	Produksi dan Nilai Produksi Ikan di Pelabuhan Perikanan Nusantara Karangantu, 2015-2021 .....	246
	<i>Fish Production and Value in Karangantu Nusantara Fishing Port, 2015-2021</i> .....	246
5.5.7	Produksi dan Nilai Produksi Ikan per Bulan di Pelabuhan Perikanan Nusantara Karangantu, 2021 .....	247
	<i>Fish Production and Value by Month in Karangantu Nusantara Fishing Port, 2021</i> .....	247
5.5.8	Produksi dan Nilai Produksi per Jenis Ikan per Bulan di Pelabuhan Perikanan Nusantara Karangantu, 2020-2021 .....	248
	<i>Fish Production and Value by Month in Karangantu Nusantara Fishing Port, 2020-2021</i> .....	248
<b>6.</b>	<b>INDUSTRI, PERTAMBANGAN, DAN ENERGI/ INDUSTRY, MINING, AND ENERGY</b>	
6.1	Daya Terpasang, Produksi, dan Distribusi Listrik PT. PLN (Persero) pada Cabang/Ranting PLN Menurut Kecamatan di Kota Serang, 2021 .....	256
	<i>Installed Electricity Power, Production, and Distribution of PT. PLN (Persero) at PLN Branch by Subdistrict in Serang Municipality, 2021</i> .....	256
6.2	Jumlah Pelanggan Listrik Menurut Kecamatan di Kota Serang, 2017-2021 .....	257
	<i>Number of Electricity Customers by Subdistrict in Serang Municipality,</i>	



	Halaman Page
	257
6.3	258
	258
6.4	260
	260
6.5	262
	262
6.6	264
	264
<b>7.</b>	
7.1	271
	271
7.2	272
	272
7.3	273
	273
7.4	274
	274
<b>8.</b>	
<b>8.1</b>	

**TRANSPORTATION**

8.1.1	Panjang Jalan <sup>1</sup> Menurut Tingkat Kewenangan Pemerintahan di Kota Serang (km), 2019–2021 .....	283
	<i>Length of Roads<sup>1</sup> by Level of Government Authority in Serang Municipality (km), 2019–2021 .....</i>	283
8.1.2	Panjang Jalan Menurut Jenis Permukaan Jalan di Kota Serang (km), 2019– 2021 .....	284
	<i>Length of Roads by Type of Road Surface in Serang Municipality (km), 2019–2021 .....</i>	284
8.1.3	Panjang Jalan Menurut Kondisi Jalan di Kota Serang, 2019-2021	285
	<i>Length of Roads by Condition of Roads in Serang Municipality (km), 2019–2021 .....</i>	285
8.1.4	Lalu Lintas Penumpang Kereta Api di Kota Serang, 2020-2021 .....	286
	<i>Traffic of Train Passenger in Serang Municipality, 2020-2021 .....</i>	286
8.1.5	Jumlah Kendaraan Bermotor Menurut Kecamatan dan Jenis Kendaraan (unit) di Kota Serang, 2021 .....	287
	<i>Number of Registered Motor Vehicles by Subdistrict and Type of Motor Vehicles (units) in Serang Municipality, 2021 .....</i>	287
8.1.6	Trayek Angkutan Kota dan Perbatasan Data Angkutan Kota Serang, 2022 .....	288
	<i>Rate Transportation of Urban Transport and Frontier Data of Transportation in Serang Municipality, 2022, Data Sementara .....</i>	288
8.1.7	Daftar Nama dan Alamat Perusahaan Bis Umum Yang Melayani Trayek Antar Kota (Dalam Satu Provinsi), 2022 .....	289
	<i>List of Name and Address of Public Buses Service for Intercity Transport, 2022 .....</i>	289

**8.2 KOMUNIKASI  
COMMUNICATION**

8.2.1	Jumlah Kantor Pos Pembantu Menurut Kecamatan di Kota Serang, 2018–2021 .....	290
	<i>Number of Post Offices Subsidiaries by Subdistrict in Serang Municipality, 2018–2021 .....</i>	290
8.2.2	Indikator Kegiatan Kantor Pos Serang, 2020–2021 .....	291
	<i>Activity Indicator of Serang Post Office, 2020–2021 .....</i>	291
<b>9.</b>	<b>PERBANKAN, KOPERASI, DAN HARGA-HARGA/ BANKING, COOPERATIVE, AND PRICES</b>	
<b>9.1</b>	<b>KOPERASI COOPERATIVE</b>	
9.1.1	Jumlah Koperasi, Anggota, dan Volume Usaha Menurut Kecamatan di Kota Serang, 2022 .....	298
	<i>Number of Primary Village Unit cooperative, Members and Business Volume by Subdistrict in Serang Municipality, 2022 .....</i>	298
9.1.2	Jumlah Koperasi Menurut Jenis Koperasi dan Kecamatan di Kota Serang, 2022 .....	299
	<i>Number of Cooperative by Kind of Cooperative and Subdistrict in Serang Municipality, 2022 .....</i>	299
9.1.3	Jumlah Wajib Pajak dan Penerimaan Pajak di Kota Serang, 2021300 .....	300
	<i>Registered Tax Obligatory and Tax Revenue in Serang Municipality, 2021 .....</i>	300
<b>9.2</b>	<b>HARGA PRICE</b>	
9.2.1	Indeks Harga Konsumen per Bulan Menurut Kelompok Pengeluaran (2019=100) di Kota Serang, 2021 .....	301
	<i>Consumer Price Index per Month by Expenditure Group (2019=100) in Serang Municipality, 2021 .....</i>	301
9.2.2	Laju Inflasi Bulanan Menurut Kelompok Pengeluaran (2019=100) di Kota Serang, 2021 .....	305

	Halaman Page
Monthly Inflation Rate by Expenditure Group (2019=100) in Serang Municipality, 2021 .....	305
9.2.3 Harga Beberapa Bahan Kebutuhan Pokok Setiap Bulannya di Kota Serang, 2021 .....	309
<i>Retail Price of Essential Commodities Every Month in Serang Municipality, 2021</i> .....	309
<b>9.3 PERBANKAN</b>	
<b>BANKING</b>	
9.3.1 Posisi Dana Simpanan Rupiah dan Valuta Asing Bank Umum Menurut Jenis Simpanan di Kota Serang, 2020-2021 .....	312
<i>Commercial Bank's Outstanding Funds in Rupiah and Foreign Exchange By Type of Deposits in Serang Municipality, 2020-2021</i> .....	312
9.3.2 Posisi Dana Simpanan Rupiah dan Valuta Asing Bank Umum Menurut Jenis Valuta dan Jenis Simpanan di Kota Serang pada Januari dan Desember, 2021 .....	313
<i>Commercial Bank's Outstanding Funds in Rupiah and Foreign Exchange By Type of Currency and Type of Deposits in Serang Municipality On January and December, 2021</i> .....	313
9.3.3 Posisi Kredit Rupiah dan Valuta Asing Bank Umum Menurut Jenis Valuta, Jenis Penggunaan, dan Sektor Ekonomi Dengan Proyek Berlokasi di Kota Serang, 2020-2021 .....	314
<i>Commercial Bank's Outstanding Credits in Rupiah and Foreign Exchange By Type of Currency, Type of Credits, and Economic Sectors With Projects Location in Serang Municipality, 2020-2021</i> .....	314
9.3.4 Posisi Kredit Rupiah dan Valuta Asing Bank Umum Menurut Jenis Valuta, Jenis Penggunaan, dan Sektor Ekonomi Dengan Proyek Berlokasi di Kota Serang Pada Januari dan Desember, 2021 .....	315
<i>Commercial Bank's Outstanding Credits in Rupiah and Foreign Exchange By Type of Currency, Type of Credits, and Economic Sectors With Projects Location in Serang Municipality on January and December, 2021</i> .....	315
9.3.5 Posisi Dana Simpanan Rupiah dan Valuta Asing Bank Umum Menurut Jenis Simpanan di Kota Serang, 2019-2021 .....	316
<i>Commercial Bank's Outstanding Funds in Rupiah and Foreign</i>	

	Halaman Page
	316
9.3.6	318
	318
9.3.7	319
	319
<b>10. PENGELUARAN PENDUDUK/POPULATION EXPENDITURE</b>	
10.1	326
	326
10.2	327
	327
10.3	328
	328
<b>11. PERDAGANGAN/TRADE</b>	
11.1	334
	334
11.2	335
	335
11.3	336
	336
11.4	337

	<i>Number of Modern Market in Serang Municipality, 2019-2021</i> .....	337
11.5	Jumlah Pasar dan Pedagang di Kota Serang, 2021 .....	339
	<i>Number of Traditional Market and Trader in Serang Municipality, 2021</i> .....	339
<b>12.</b>	<b>SISTEM NERACA REGIONAL/SYSTEM OF REGIONAL ACCOUNTS</b>	
12.1.	Produk Domestik Regional Bruto Atas Dasar Harga Berlaku Menurut Lapangan Usaha di Kota Serang (juta rupiah), 2017–2021	347
	<i>Gross Regional Domestic Product at Current Market Prices by Industry in Serang Municipality (million rupiahs), 2017–2021</i> .....	347
12.2	Produk Domestik Regional Bruto Atas Dasar Harga Konstan 2010 Menurut Lapangan Usaha (juta rupiah) di Kota Serang, 2017–2021.	349
	<i>Gross Regional Domestic Product at 2010 Constant Market Prices by Industry (million rupiahs) in Serang Municipality, 2017–2021</i> .....	349
12.3	Distribusi Persentase Produk Domestik Regional Bruto Atas Dasar Harga Berlaku Menurut Lapangan Usaha di Kota Serang, 2017–2021 .....	351
	<i>Percentage Distribution of Gross Regional Domestic Product at Current Market Prices by Industry in Serang Municipality, 2017–2021</i>	351
12.4	Laju Pertumbuhan Produk Domestik Regional Bruto Atas Dasar Harga Konstan 2010 Menurut Lapangan Usaha (persen) di Kota Serang, 2017–2021 .....	353
	<i>Growth Rate of Gross Regional Domestic Product at 2010 Constant Market Prices by Industry (percent) in Serang Municipality, 2017–2021</i> .....	353
12.5	Produk Domestik Regional Bruto Atas Dasar Harga Berlaku Menurut Jenis Pengeluaran di Kota Serang (juta rupiah), 2017–2021	355
	<i>Gross Regional Domestic Product at Current Market Prices by Type of Expenditure in Serang Municipality (million rupiahs), 2017–2021</i> .....	355
12.6	Produk Domestik Regional Bruto Atas Dasar Harga Konstan 2010 Menurut Jenis Pengeluaran di Kota Serang (jutarupiah), 2017–2021	356
	<i>Gross Regional Domestic Product at 2010 Constant Market Prices by Type of Expenditure in Serang Municipality (million rupiahs), 2017–2021</i> .....	356
<b>13.</b>	<b>PERBANDINGAN ANTAR KABUPATEN/ KOTA/ REGENCY/MUNICIPAL COMPARISON</b>	
13.1	Jumlah Penduduk Menurut Kabupaten/Kota di Provinsi Banten	

	Halaman Page
	361
	361
13.2	362
	362
13.3	363
	363
13.4	364
	364
13.5.	365
	365
13.6.	366
	366
13.7	367
	367





## DAFTAR GAMBAR/LIST OF FIGURES

		Halaman <i>Page</i>
1.1	Luas Daerah menurut Kecamatan di Kota Serang (%), 2021 ..... <i>Area of Subdistrict in Serang Municipality (%), 2021 .....</i>	6 6
2.1	Jumlah Desa/Kelurahan Menurut Kecamatan di Kota Serang, 2021 . <i>Number of Villages by Subdistrict in Serang Municipality, 2021 .....</i>	22 22
3.1	Persentase Penduduk Menurut Kecamatan di Kota Serang, 2021 .....	46
3.2	Piramida Penduduk Kota Serang, 2021 .....	46
4.1	Jumlah Desa/Kelurahan yang Memiliki Fasilitas Sekolah menurut Kecamatan dan Tingkat Pendidikan di Kota Serang, 2021 .....	47 47
5.1	Jumlah Desa/Kelurahan yang Memiliki Fasilitas Sekolah menurut Kecamatan dan Tingkat Pendidikan di Kota Serang, 2021 .....	74 74
5.1	Produksi Buah–Buahan Tahunan Menurut Jenis Tanaman (ton) di Kota Serang, 2021 .....	190
	Production of Annual Fruits by Kind of Plant (ton) in Serang Municipality, 2021 .....	190
6.1	Jumlah Pelanggan Listrik Menurut Kecamatan di Kota Serang, 2021 .....	255
	<i>Electricity Distribution of PT. PLN (Persero) at PLN Branch by Subdistrict in Serang Municipality, 2021 .....</i>	255
7.1	Jumlah Kunjungan Wisatawan Menurut Bulan di Kota Serang, 2021	270
	<i>Number of Tourist Visit by Month in Serang Municipality, 2021 .....</i>	270
8.1	Lalu Lintas Penumpang Kereta Api di Kota Serang, 2021 .....	282
	<i>Traffic of Train Passenger in Serang Municipality, 2021 .....</i>	282
9.1	Indeks Harga Konsumen (Persen) Setiap Bulannya di Kota Serang,	

	Halaman Page
	2021 ..... 297
	<i>Monthly Consumer Price Index (Percent) in Serang Municipality, 2021 .</i> 297
10.1	Persentase Penduduk Menurut Golongan Pengeluaran Per Kapita Sebulan di Kota Serang, 2021 ..... 325
	<i>Percentage of Population by Per Capita Spending Group a Month in Serang Municipality, 2021.....</i> 325
11.1	Jumlah Perusahaan Menurut Bentuk Badan Hukum di Kota Serang, 2021 ..... 333
	Number of Establishments by Type of Business Entity in Serang Municipality, 2021 ..... 333
12.1	Lima Penyumbang Terbesar Produk Domestik Regional Bruto Atas Dasar Harga Berlaku Menurut Lapangan Usaha Kota Serang(%), 2021 ..... 346
	<i>The Five Greatest Contributors Gross Regional Domestic Product at Current Market Prices of Serang Municipality (%), 2021 .....</i> 346
13.1	Jumlah Penduduk Miskin Menurut Kabupaten/Kota di Provinsi Banten (ribu), 2021 ..... 360
	<i>Number of Poor People by Regency/Municipality in Banten Province (thousand), 2021 .....</i> 360

## PENJELASAN UMUM/EXPLANATORY NOTES

Tanda-tanda, satuan-satuan, dan lain-lainnya yang digunakan dalam publikasi ini adalah sebagai berikut:

*Symbols, measurement units, and acronyms which are used in this publication, are as follows:*

### 1. TANDA-TANDA/SYMBOLS

Data tidak tersedia/Data not available .....	: ...
Tidak ada atau nol /Null or zero .....	: -
Data dapat diabaikan/Data negligible .....	: 0
Tanda decimal/Decimal point .....	: ,
Data tidak dapat ditampilkan/Not applicable .....	: NA
Angka estimasi/Estimated figures .....	: e
Angka diperbaiki/Revised figures .....	: r
Angka sementara/Preliminary figures .....	: x
Angka sangat sementara/Very preliminary figures .....	: xx
Angka sangat sangat sementara/Very very preliminary figures .....	: xxx

### 2. SATUAN/UNITS

barel/barrel .....	: 158,99 liter/litres = 1/6,2898 m <sup>3</sup>
hektar (ha)/hectare (ha) .....	: 10 000 m <sup>2</sup>
kilometer (km)/kilometres (km) .....	: 1 000 meter/meters (m)
knot/knot .....	: 1,8523 km/jam (km/hour)
kuintal/quintal .....	: 100 kg
KWh .....	: 1 000 Watt hour
MWh .....	: 1 000 KWh
liter (untuk beras)/litre (for rice) .....	: 0,80 kg
MMSCF .....	: 1/35,3 m <sup>3</sup>
metrik ton (m.ton)/metric ton (m. ton) .....	: 0,98421 long ton = 1 000 kg
ons/ounce .....	: 28,31 gram/grams
ton .....	: 1 000 kg

Satuan lain: buah, dus, butir, helai/lembar, kaleng, batang, pulsa, ton kilometer (ton-km), jam, menit, persen (%).

*Other units: unit, pack, pieces, sheet, tin, pulse, ton-kilometres(ton-km), hour, minute, percent (%).*

Perbedaan angka di belakang koma disebabkan oleh pembulatan angka.

*The difference in decimal numbers is caused by rounding.*



## DAFTAR SINGKATAN/ LIST OF ABBREVIATIONS

SI	: Stasiun Iklim
SIMPK	: Stasiun Meteorologi Pertanian Khusus
t.t	: Tempat tidur
BCG	: Bacillus Calmette Guerin
DPT	: Difteri, Pertusis, Tetanus
TT	: Tetanus Toxoid
IOT	: Industri Obat Tradisional/ <i>Traditional Medicine Industry</i>
IKOT	: Industri Kecil Obat Tradisional/ <i>Traditional Medicine Small</i>
Alkes	: Alat kesehatan/ <i>Health Kits</i>
PKRT	: Perbekalan Kesehatan Rumah tangga/ <i>Household Health Logistics</i>
Kompl	: Komplemen/ <i>Complement</i>
IRTP	: Industri Pangan Produksi Rumah Tangga/ <i>Foods Home Industry</i>
PBF	: Pedagang Besar Farmasi/ <i>Pharmacy Whole-seller</i>
GFK	: Gudang Farmasi Kab/Kota/Regency/ <i>Municipality Pharmacy Warehouse</i>
RB	: Rumah Bersalin/ <i>Delivery House</i>
Pustu	: Puskesmas pembantu/ <i>Auxiliary Public Health Center</i>
BP	: Balai Pengobatan/ <i>Polyclinic</i>
TPS	: Tempat Pembuangan Sementara / <i>landfill</i>
Jamkesmas	: Jaminan kesehatan masyarakat miskin/ <i>Poor public health insurance</i>
PJKMU	: Program Jaminan Kesehatan Masyarakat Umum
SIUP	: Surat Ijin Usaha Perdagangan/ <i>Trading Permission Letter</i>
TDP	: Tanda Daftar Perusahaan/ <i>Company Registration Identity</i>
API	: Angka Pengenal Importir/ <i>Importer's Identity Number</i>
SP2021	: Sensus Penduduk 2021/ <i>2021 Population Census</i>



## Statistik Kunci, 2019–2021 Key Statistics, 2019–2021

Rincian/Description	Satuan/Unit	2019	2020	2021
(1)	(2)	(3)	(4)	(5)
<b>SOSIAL/SOCIAL</b>				
Penduduk <sup>1</sup> /Population <sup>1</sup>	orang/people	688 603	692 101	704 618
Laju Pertumbuhan Penduduk <sup>1</sup> /Population Growth <sup>1</sup>	%	1,59	1,76	2,42
Umur Harapan Hidup (UHH)/Life Expectancy at Birth	tahun/years	67,83	...	...
Harapan Lama Sekolah (HLS)/Expected Years of Schooling	tahun/years	12,77	...	...
Tingkat Partisipasi Angkatan Kerja -TPAK <sup>2,3</sup> Labour Force Participation Rate-LFPR <sup>2,3</sup>	%	63,61	63,79	...
Tingkat Pengangguran Terbuka-TPT <sup>2</sup> Unemployment Rate-UR <sup>2</sup>	%	8,08 <sup>4</sup>	9,26 <sup>4</sup>	...
Penduduk Miskin <sup>5</sup> /Poor People <sup>4</sup>	ribu/thousands	36,21	42,24	47,91
Persentase Penduduk Miskin <sup>4</sup> Percentage of Poor People <sup>4</sup>	%	5,28	6,06	6,79
Indeks Pembangunan Manusia-IPM <sup>5</sup> Human Development Index <sup>5</sup>	—	72,10	72,16	...
<b>EKONOMI/ECONOMIC</b>				
Produk Domestik Regional Bruto (PDRB) Harga Berlaku <sup>6</sup> Gross Regional Domestic Bruto (GRDP) at Current Price <sup>6</sup>	juta rupiah million rupiahs	31 602 577,25	31 586 332,78	33 347 121,93
Laju Pertumbuhan Ekonomi <sup>8</sup> /Economic Growth <sup>7</sup>	%	6,20	-1,29	3,80
PDRB Per Kapita Harga Berlaku <sup>6,8</sup> Per Capita of GRDP at Current Price <sup>6,8</sup>	rupiah/rupiahs	46 129 932,98	45 638 328,48	47 326 525,76
Inflasi/Inflation (y-o-y)	%	3,06	1,91	2,23

Catatan/Notes: <sup>1</sup> Hasil SP2021 (September)/The result of the 2021 population census (September)

<sup>2</sup> Kondisi Agustus/Condition at August

<sup>3</sup> Menggunakan penimbang hasil proyeksi penduduk tahun 2010–2035/Weighted by the 2010–2035 population projection

<sup>4</sup> Kondisi Maret/Condition at March

<sup>5</sup> Sejak tahun 2010, IPM dihitung dengan metode baru. Komponen IPM metode baru adalah angka harapan hidup saat lahir, harapan lama sekolah, rata-rata lama sekolah, dan pengeluaran per kapita/Since 2010, HDI was calculated using new method. New HDI component are life expectancy at birth, expected years of schooling, means years of schooling, and expenditure per capita

<sup>6</sup> Mulai tahun 2010 mengadopsi System of National Account 2008 (SNA 2008)/Since 2010 is in line with System of National Account 2008 (SNA 2008)

<sup>7</sup> Menggunakan tahun dasar 2010 (2010=100)/Using 2010 base year (2010=100)

<sup>8</sup> Menggunakan proyeksi penduduk berdasarkan hasil SP2010/Using population projection based on SP2010





### LUAS WILAYAH KOTA SERANG

*Total Area of Serang Municipality*

**266,18 KM<sup>2</sup>**

KECAMATAN TAKTAKAN

61,16 KM<sup>2</sup>

KECAMATAN KASEMEN

68,85 KM<sup>2</sup>

KECAMATAN SERANG

26,55 KM<sup>2</sup>

KECAMATAN CIPOCOK JAYA

34,10 KM<sup>2</sup>

KECAMATAN WALANTAKA

35,56 KM<sup>2</sup>

KECAMATAN CURUG

38,96 KM<sup>2</sup>





**PENJELASAN TEKNIS**

1. Secara astronomis, Kota Serang terletak antara 5°99' – 6°22' Lintang Selatan dan 106°07' – 106°25' Bujur Timur. Apabila memakai koordinat sistem UTM (Universal Transfer Mercator) Zone 48E wilayah Kota Serang terletak pada koordinat 618.000 m sampai dengan 638.600 m dari Barat ke Timur dan 9.337.725 m sampai dengan 9.312.475 m dari Utara ke Selatan.
2. Berdasarkan posisi geografisnya, sebelah utara Kota Serang berbatasan dengan Laut Jawa, dan sebelah timur berbatasan dengan Kabupaten Serang, begitu juga di sebelah selatan dan di sebelah barat berbatasan dengan Kabupaten Serang.
3. Kota Serang terdiri dari 6 kecamatan dan 67 kelurahan, yaitu:
  - Kecamatan Curug: Kamanisan, Pancalaksana, Tinggar, Cipete, Curugmanis, Sukalaksana, Sukawana, Curug, Sukajaya, dan Cilaku.
  - Kecamatan Walantaka: Nyapah, Lebakwangi, Cigoong, Tegalsari, Pasuluhan, Pabuaran, Walantaka, Pengampelan, Pipitan, Kiara, Pageragung, Kalodran, Kepuren, dan Teritih.
  - Kecamatan Cipocok Jaya: Gelam, Dalung, Tembong, Karundang, Cipocok Jaya, Banjarsari, Banjaragung, dan Panancangan.

**TECHNICAL NOTES**

1. *Astronomically, Serang Municipality lies between 5°99' – 6°22' South Latitude and 106°07' – 106°25' East Longitude. If using UTM coordinate system (Universal Transfer Mercator) Zone 48E, Serang Municipality lies between 618.000 m to 638.600 m from west to east and 9.337.725 m to 9.312.475 m from north to south.*
2. *In terms of geographic position, Serang Municipality is bounded by Java Sea in the north; and surrounded by Serang Regency in the east, south and west.*
3. *Serang Municipality has 6 subdistricts which divides into 67 villages. These include:*
  - *Curug Subdistrict: Kamanisan, Pancalaksana, Tinggar, Cipete, Curugmanis, Sukalaksana, Sukawana, Curug, Sukajaya, and Cilaku.*
  - *Walantaka Subdistrict: Nyapah, Lebakwangi, Cigoong, Tegalsari, Pasuluhan, Pabuaran, Walantaka, Pengampelan, Pipitan, Kiara, Pageragung, Kalodran, Kepuren, and Teritih.*
  - *Cipocok Jaya Subdistrict: Gelam, Dalung, Tembong, Karundang, Cipocok Jaya, Banjarsari,*

- Kecamatan Serang: Serang, Cipare, Sumurpecung, Cimuncang, Kotabaru, Lontarbaru, Kagungan, Lopang, Unyur, Kaligandu, Terondol, dan Sukawana.
  - Kecamatan Taktakan: Cilowong, Sayar, Sepang, Pancur, Kalang Anyar, Kuranji, Panggung Jati, Drangong, Taktakan, Umbul Tengah, Lialang, Taman Baru, dan Cibendung.
  - Kecamatan Kasemen: Kasemen, Warung Jaud, Mesjid Priyayi, Bendung, Terumbu, Sawah Luhur, Kilasah, Margaluyu, Kasunyatan, dan Banten.
- *Banjaragung, and Panancangan.*
  - *Serang Subdistrict: Serang, Cipare, Sumurpecung, Cimuncang, Kotabaru, Lontarbaru, Kagungan, Lopang, Unyur, Kaligandu, Terondol, and Sukawana.*
  - *Taktakan Subdistrict: Cilowong, Sayar, Sepang, Pancur, Kalang Anyar, Kuranji, Panggung Jati, Drangong, Taktakan, Umbul Tengah, Lialang, Taman Baru, and Cibendung.*
  - *Kasemen Subdistrict: Kasemen, Warung Jaud, Mesjid Priyayi, Bendung, Terumbu, Sawah Luhur, Kilasah, Margaluyu, Kasunyatan, and Banten.*

<https://serangkota.go.id>

**ULASAN**

Kota Serang mempunyai kedudukan sebagai pusat pemerintahan Provinsi Banten, juga sebagai daerah alternatif dan penyangga Ibukota Negara, karena hanya berjarak sekitar 70 km dari Daerah Khusus Ibukota Jakarta. Ibukota dari Kota Serang berada di Kecamatan Serang.

Kota Serang yang luasnya sebesar 266,74 km<sup>2</sup>, sebagian besar wilayahnya terletak di dataran rendah yang memiliki ketinggian kurang dari 500 mdpl.

Pada akhir tahun 2021, wilayah administrasi Kota Serang terdiri dari enam kecamatan dengan luas daratan masing-masing, yaitu: Curug 49,60 km<sup>2</sup>, Walantaka 48,48 km<sup>2</sup>, Cipocok Jaya 31,54 km<sup>2</sup>, Serang 25,88 km<sup>2</sup>, Taktakan 47,88 km<sup>2</sup>, dan Kasemen 63,36 km<sup>2</sup>.

Berdasarkan elevasi (ketinggian dari permukaan laut), dataran di Kota Serang terdiri dari:

- 0 m - 100 m = 91,74 %
- 101 m - 500 m = 7,59 %
- 501 m - 1000 m = 0,67 %

Sepanjang tahun 2021, di Kota Serang terjadi 220 hari hujan dengan rata-rata curah hujan sebesar 165,67 mm per bulan dan rata-rata suhu udara sebesar 27,78° Celcius.

**DESCRIPTION**

*Serang Municipality positioned as the center of Banten Province government, and also as an alternative area and hinterland for Indonesia state's capital, Jakarta, which is only about 70 Km in distance. Serang Municipality capital is located in Serang subdistrict.*

*Serang Municipality area which cover 266,74 km<sup>2</sup> of landmass, mostly flat land area with elevation less than 500 meter.*

*In 2021, Serang Municipality divided into six subdistrict, the land area of each subdistrict is Curug 49,60 km<sup>2</sup>, Walantaka 48,48 km<sup>2</sup>, Cipocok Jaya 31,54 km<sup>2</sup>, Serang 25,88 km<sup>2</sup>, Taktakan 47,88 km<sup>2</sup>, and Kasemen 63,36 km<sup>2</sup>.*

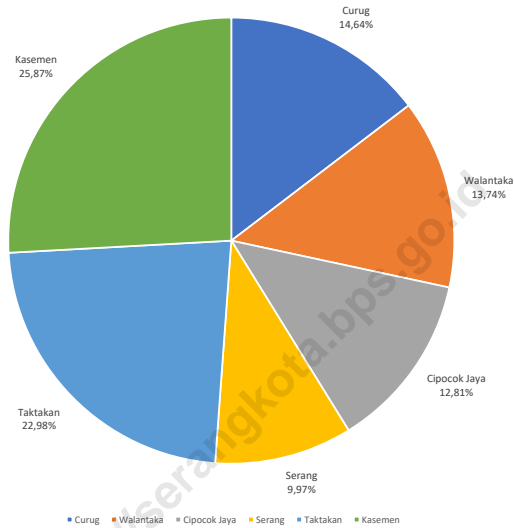
*Based on elevation (high of sea surface), land in Serang Municipality consists of:*

- 0 m - 100 m = 91,74%
- 101 m - 500 m = 7,59 %
- 501 m - 1000 m = 0,67 %

*During 2021, 220 rainy days happened in Serang Municipality, which have about 165,67 mm per month of rainfalls average and 27,78° Celsius of temperature average.*

**Gambar** 1.1  
**Figures**

**Luas Daerah menurut Kecamatan di Kota Serang (%),  
2021**  
**Area of Subdistrict in Serang Municipality (%), 2021**



Catatan/Note:

Sumber/Source : Berdasarkan Peraturan Menteri Dalam Negeri No. 66 Tahun 2011 tanggal 28 Desember 2011  
Based on Minister Of Home Affairs Regulation No 66/2011, December 28, 2011

## 1.1 KEADAAN GEOGRAFI GEOGRAPHY CONDITION

**Tabel** 1.1.1 **Luas Daerah dan Jumlah Pulau Menurut Kecamatan di Kota Serang, 2021**  
**Table** 1.1.1 **Total Area and Number of Islands by Subdistrict in Serang Municipality, 2021**

Kecamatan <i>Subdistrict</i>	Ibukota Kecamatan <i>Capital of Subdistrict</i>	Luas <i>Total Area</i> (km <sup>2</sup> /sq.km)
(1)	(2)	(3)
1. Curug	Curug	38,96
2. Walantaka	Pipitan	36,56
3. Cipocok Jaya	Cipocok Jaya	34,10
4. Serang	Kaligandu	26,55
5. Taktakan	Taktakan	61,16
6. Kasemen	Kasemen	68,85
<b>Kota Serang</b>		<b>266,18</b>

Lanjutan Tabel/*Continued Table 1.1.1*

<b>Kecamatan Subdistrict</b>	<b>Persentase terhadap Luas Kota Percentage to Municipal Area</b>	<b>Jumlah Pulau Number of Islands</b>
(1)	(4)	(5)
1. Curug	14,64	-
2. Walantaka	13,73	-
3. Cipocok Jaya	12,81	-
4. Serang	9,97	-
5. Taktakan	22,98	-
6. Kasemen	25,87	...
<b>Kota Serang</b>	<b>100,00</b>	<b>...</b>

Catatan/*Note:*Sumber/*Source:* Pemerintah Kota Serang/*Serang Municipality Government*



**Tabel**  
**Table** 1.1.2

**Tinggi Wilayah dan Jarak ke Ibukota di Kota Serang,**  
**2021**  
*Altitude and Distance to the Capital in Serang Municipality,*  
**2021**

Kecamatan Subdistrict	Tinggi Wilayah (mdpl) Altitude (m a.s.l)	Jarak ke Ibukota Kota Serang Distance to the Capital of Municipality
(1)	(2)	(3)
1. Curug	...	9
2. Walantaka	...	12
3. Cipocok Jaya	...	5
4. Serang	...	-
5. Taktakan	...	8
6. Kasemen	...	7
<b>Kota Serang</b>	<b>29,86</b>	<b>-</b>

Catatan/Note:

Sumber/Source: Pemerintah Kota Serang/Serang Municipality Government

**Tabel 1.1.3**      **Jarak antar Ibukota Kecamatan di Kota Serang (km), 2021**  
**Table**            **Distance between Subdistrict Capital in Serang Municipality (km), 2021**

Kecamatan Subdistrict	Curug	Walan- taka	Cipocok Jaya	Serang	Taktakan	Kasemen
(1)	(2)	(3)	(4)	(5)	(6)	(7)
1. Curug	–	11	5	9	18	17
2. Walantaka	11	–	17	12	20	19
3. Cipocok Jaya	5	17	–	5	13	12
4. Serang	9	12	5	–	8	7
5. Taktakan	18	20	13	8	–	15
6. Kasemen	17	19	12	7	15	–

Catatan/Note:

Sumber/Source: Pemerintah Kota Serang/Serang Municipality Government

**Tabel 1.1.4** Luas Wilayah menurut Ketinggian dari Permukaan Laut dan Wilayah Pembangunan di Kota Serang (Ha), 2021  
**Table 1.1.4** Area by Elevation and Development Area in Serang Municipality (Ha), 2021

Wilayah Pembangunan	Ketinggian dari Permukaan Laut Elevation (Meter)					
	0 – 3	3 – 25	25 – 100	100 – 500	500 – 1000	> 1000
(1)	(2)	(3)	(4)	(5)	(6)	(7)
Serang Barat	-	-	3 004	1 051	133	-
Serang Selatan	-	2 866	-	-	-	-
Serang Timur	-	2 958	-	-	-	-
Serang Utara	3 396	2 940	-	-	-	-
Serang Tengah	-	3 164	-	465	-	-

Catatan/Note:

Sumber/Source: Dinas Pertanian Kota Serang/Agriculture Service of Serang Municipality

**Tabel 1.1.5**  
**Table**

**Luas Lahan menurut Penggunaan di Kota Serang (Ha),  
2020-2021**  
**Area by Kind of Utilization in Serang Municipality (Ha),  
2020-2021**

<b>Penggunaan Kind of Utilizing</b>	<b>2020</b>	<b>2021</b>
<b>(1)</b>	<b>(2)</b>	<b>(3)</b>
1. Hutan <i>Forest</i>	177,32	177,32
2. Industri/Pergudangan <i>Manufacture/Warehousing</i>	226,52	257,03
3. Perairan <i>Water</i>	946,79	946,79
4. Tanah Jasa <i>Service Land</i>	194,13	194,13
5. Tanah Perumahan <i>Residential Land</i>	5 265,84	5 455,08
6. Tanah Perusahaan <i>Firm Land</i>	1 193,13	1 193,13
7. Pertanian <i>Agriculture</i>	18 452,28	18 452,28
<b>Kota Serang</b>	<b>26 456,014</b>	<b>26 456,014</b>

Catatan/Note:

Sumber/Source: BPN Kota Serang/National Board of Land Affairs of Serang Regency

## 1.2 KEADAAN IKLIM CLIMATE CONDITION

**Tabel** 1.2.1 **Pengamatan Unsur Iklim Menurut Bulan di Stasiun Serang, 2021**  
**Table** 1.2.1 **Observation of Climate Elements By Months at Serang Station, 2021**

Bulan Month	Suhu/Temperature (°C)			Kelembaban/Humidity (%)		
	Minimum	Rata-rata Average	Maksimum Maximum	Minimum	Rata-rata Average	Maksimum Maximum
(1)	(2)	(3)	(4)	(5)	(6)	(7)
Januari/January	22,9	26,9	33,2	52,0	83,1	98,0
Februari/February	23,0	27,0	33,0	55,0	84,5	98,0
Maret/March	22,6	27,6	35,1	49,0	81,4	98,0
April/April	23,0	27,7	34,4	53,0	81,0	100,0
Mei/May	23,0	28,4	34,6	51,0	80,5	97,0
Juni/June	22,2	27,2	34,0	53,0	83,2	98,0
Juli/July	21,0	27,5	34,0	42,0	77,6	98,0
Agustus/August	22,7	27,6	34,4	44,0	78,3	97,0
September/September	22,4	27,9	34,4	43,0	78,1	99,0
Oktober/October	21,0	28,1	35,6	45,0	76,6	99,0
November/November	22,9	27,4	34,5	51,0	80,4	97,0
Desember/December	22,3	27,5	34,4	47,0	81,5	98,0

Lanjutan Tabel/*Continued Table 1.2.1*

Bulan Month	Kecepatan Angin (m/det) Wind Velocity (m/sec)			Tekanan Udara/Atmospheric Pressure (mb)		
	Minimum	Rata-rata Average	Maksimum Maximum	Minimum	Rata-rata Average	Maksimum Maximum
(1)	(8)	(9)	(10)	(11)	(12)	(13)
Januari/January	<i>calm</i>	2,0	15,0	1 000,2	1 004,8	1 008,3
Februari/February	<i>calm</i>	2,1	11,0	999,7	1 005,4	1 009,4
Maret/March	<i>calm</i>	2,1	19,0	999,6	1 005,1	1 009,4
April/April	<i>calm</i>	1,8	15,0	1 000,4	1 005,9	1 009,6
Mei/May	<i>calm</i>	1,8	15,0	1 001,0	1 004,9	1 010,3
Juni/June	<i>calm</i>	1,2	9,0	1 001,7	1 006,5	1 009,7
Juli/July	<i>calm</i>	1,7	11,0	1 001,5	1 006,1	1 009,6
Agustus/August	<i>calm</i>	1,7	11,0	1 002,3	1 006,5	1 010,7
September/September	<i>calm</i>	2,0	12,0	1 001,9	1 006,0	1 010,2
Oktober/October	<i>calm</i>	1,5	11,0	1 001,0	1 005,5	1 011,0
November/November	<i>calm</i>	2,3	14,0	999,7	1 004,5	1 008,6
Desember/December	<i>calm</i>	1,9	16,0	1 001,3	1 005,8	1 009,7

Lanjutan Tabel/*Continued Table 1.2.1*

Bulan Month	Jumlah Curah Hujan Number of Precipitation (mm)	Jumlah Hari Hujan (hari) Number of Rainy Days (day)	Rata-rata Harian Penyinaran Matahari Duration of Sunshine (%)
(1)	(14)	(15)	(16)
Januari/January	198,7	21	19,3
Februari/February	283,2	20	33,7
Maret/March	120,4	17	42,7
April/April	234,0	15	51,2
Mei/May	49,9	13	46,5
Juni/June	127,6	14	36,3
Juli/July	45,3	7	51,2
Agustus/August	31,3	7	47,0
September/September	207,9	13	50,7
Oktober/October	90,5	10	44,4
November/November	209,2	22	29,6
Desember/December	235,7	22	32,8

Catatan/Note:

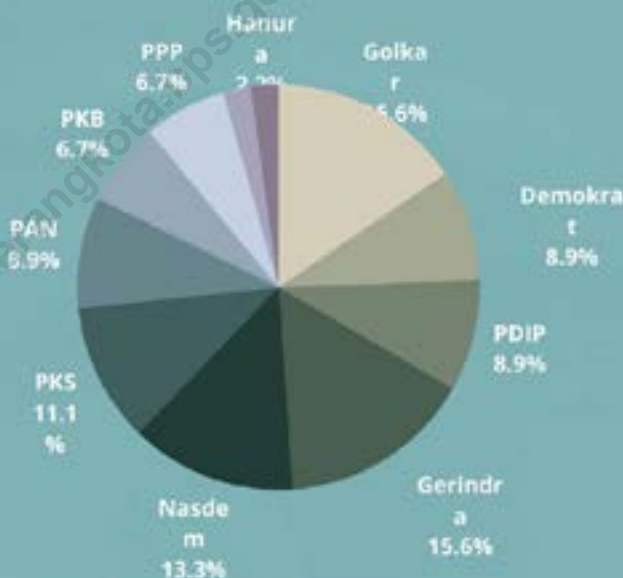
Sumber/Source: Badan Meteorologi, Klimatologi, dan Geofisika Stasiun Meteorologi Serang  
Board of Meteorology, Climatology, and Geophysics – Meteorology Station of Serang





### JUMLAH ANGGOTA DPRD MENURUT PARTAI POLITIK DI KOTA SERANG, 2021

*Total Members of Regional House of Representatives by  
Political Parties in Serang Municipality, 2021*



1.483

### JUMLAH PEGAWAI NEGERI SIPIL KOTA SERANG, 2021

*Number of Civil Servant in Serang  
Municipality, 2021*

**4.205** ORANG  
People



2.722



**PENJELASAN TEKNIS**

1. Aparatur Sipil Negara yang selanjutnya disingkat ASN adalah profesi bagi pegawai negeri sipil dan pegawai pemerintah dengan perjanjian kerja yang bekerja pada instansi pemerintah. (Undang-Undang No.5 Tahun 2016 Tentang Aparatur Sipil Negara)
2. Pegawai Aparatur Sipil Negara yang selanjutnya disebut Pegawai ASN adalah pegawai negeri sipil dan pegawai pemerintah dengan perjanjian kerja yang diangkat oleh pejabat pembina kepegawaian dan disertai tugas dalam suatu jabatan pemerintahan atau disertai tugas negara lainnya dan digaji berdasarkan peraturan perundang-undangan. (Undang-Undang No. 5 Tahun 2016 Tentang Aparatur Sipil Negara)
3. Pegawai Negeri Sipil yang selanjutnya disingkat PNS adalah warga negara Indonesia yang memenuhi syarat tertentu, diangkat sebagai Pegawai ASN secara tetap oleh pejabat pembina kepegawaian untuk menduduki jabatan pemerintahan. (Undang-Undang No. 5 Tahun 2016 Tentang Aparatur Sipil Negara)
4. Anggota Dewan Perwakilan Rakyat Daerah (DPRD) dipilih melalui pemilihan umum (Pemilu) dan dilantik dalam masa jabatan lima tahun.

**TECHNICAL NOTES**

1. *State Civil Apparatus, hereinafter referred to as ASN, is a profession for civil servants and government employees with work agreements that work for government agencies.*
2. *The State Civil Appointment Officers hereafter referred to as ASN Officers are civil servants and government officials with employment agreements appointed by personnel building officers and delegated to a governmental office or delegated to other state duties and paid in accordance with law.*
3. *Civil Servants further shortened by civil servants are Indonesian citizens who meet certain requirements, appointed as ASN Officers on a permanent basis by the office of construction officer to hold the office of government.*
4. *Regional House of Representatives (DPRD) members are elected through a general election and appointed for a five-years membership.*

5. Susunan pemerintahan Kota Serang periode 2020–2024 terdiri dari walikota, sekretariat daerah, lembaga teknis daerah, dan dinas daerah.
5. *The government structure of the Serang Municipality period 2020-2024 consists of mayor, regional secretariat, regional technical institutions, and regional institutions.*

<https://serangkota.bps.go.id>

**ULASAN**

Kota Serang adalah wilayah baru hasil pemekaran dari Kabupaten Serang Provinsi Banten. Provinsi Banten terdiri dari 6 (enam) kecamatan, yaitu; Kecamatan Curug, Kecamatan Walantaka, Kecamatan Cipocok Jaya, Kecamatan Serang, Kecamatan Taktakan dan Kecamatan Kasemen. Kota ini diresmikan pada tanggal 2 November 2007 berdasarkan UU Nomor 32 Tahun 2007 tentang Pembentukan Kota Serang, setelah sebelumnya RUU Kota Serang disahkan pada 17 Juli 2007 kemudian dimasukkan dalam lembaran Negara Nomor 98 Tahun 2007 dan tambahan lembaran Negara Nomor 4748, tertanggal 10 Agustus 2007.

Dewan Perwakilan Rakyat Daerah Kota Serang pada tahun 2021, mempunyai empat komisi dan delapan fraksi dengan total anggota 45 orang. Sepanjang tahun 2021, DPRD Kota Serang mengeluarkan 14 Surat Keputusan Pimpinan DPRD, 30 Surat Keputusan Dewan, dan 9 Peraturan Daerah.

Dalam menjalankan roda pemerintahannya, Pemerintah Kota Serang didukung oleh 4.224 orang Pegawai Negeri Sipil (PNS) dengan Eselon II sebanyak 28 orang, Eselon III 127 orang, Eselon IV 709 orang, dan pejabat fungsional 3.357 orang. Sebanyak 88,92 persen PNS Kota Serang merupakan tamatan DIV/S1 atau lebih tinggi.

**DESCRIPTION**

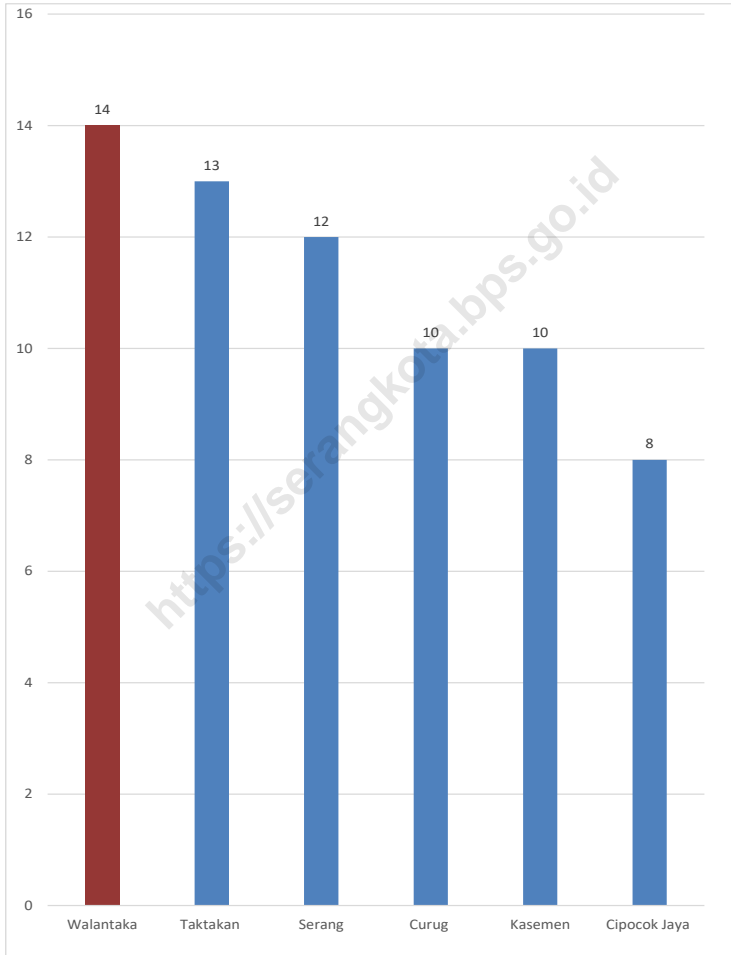
*Serang Municipality was previously a part of Serang Regency in Banten Province. As the province capital city, Serang municipality is a logical consequence of Banten Province existence. It has six subdistrict; Curug, Walantaka, Cipocok Jaya, Serang, Taktakan, and Kasemen. This municipality founded on November 2th, 2007 based on Law 32/2007 about the foundation of Serang Municipality, After the Serang City Bill was passed on July 17, 2007 and then in the State Gazette Number 98 of 2007 and addition of the State Gazette Number 4748, dated August 10, 2007.*

*Serang municipality House of Representatives (DPRD) in the year 2021, having 4 commission and 8 fraction with 45 members. Throughout the year, this Parliament issued 14 Parliament Chairperson's Decree Paper, 30 Parliament Decree, and 9 Regional Regulation.*

*In governing process, Serang Municipality Government in 2021 has 4.224 civil servants, of which that 28 civil servants as the second echelon, 127 as the third echelon, 709 as the fourth echelon and 3.357 as functional officers. About 88,92 percent of Serang Municipality civil servant is undergraduate or higher.*

**Gambar** 2.1  
**Figures**

**Jumlah Desa/Kelurahan Menurut Kecamatan di Kota Serang, 2021**  
**Number of Villages by Subdistrict in Serang Municipality, 2021**



Catatan/Note:

Sumber/Source : Peraturan Kepala Badan Pusat Statistik Nomor 3 Tahun 2021 tentang Perubahan Atas Peraturan Kepala Badan Pusat Statistik Nomor 1 Tahun 2021 tentang Kode dan Nama Wilayah Kerja Statistik

*Chief Statistician Regulation Number 3 on 2021, as a revision of Chief Statistician Regulation Number 1 of 2010 on Code and Name of Regional Level of Data Collection*

## 2.1 WILAYAH ADMINISTRATIF ADMINISTRATIVE AREA

**Tabel** 2.1.1 **Jumlah Desa<sup>1</sup>/Kelurahan Menurut Kecamatan di Kota Serang, 2017–2021**  
**Table** 2.1.1 **Number of Villages<sup>1</sup> by Subdistrict in Serang Municipality, 2017–2021**

Kecamatan Subdistrict	2017	2018	2019	2020	2021
(1)	(2)	(3)	(4)	(5)	(6)
Curug	10	10	10	10	10
Walantaka	14	14	14	14	14
Cipocok Jaya	8	8	8	8	8
Serang	12	12	12	12	12
Taktakan	12	13	13	13	13
Kasemen	10	10	10	10	10
<b>Kota Serang</b>	<b>66</b>	<b>67</b>	<b>67</b>	<b>67</b>	<b>67</b>

Catatan/Note: <sup>1</sup>Termasuk Unit Permukiman Transmigrasi (UPT)/Include Transmigration Settlement Unit  
Sumber/Source: Peraturan Kepala Badan Pusat Statistik Nomor 3 Tahun 2021 tentang Perubahan Atas Peraturan Kepala Badan Pusat Statistik Nomor 1 Tahun 2021 tentang Kode dan Nama Wilayah Kerja Statistik  
Chief Statistician Regulation Number 3 on 2021, as a revision of Chief Statistician Regulation Number 1 of 2021 on Code and Name of Regional Level of Data Collection

## 2.2 DEWAN PERWAKILAN RAKYAT DAERAH REGIONAL HOUSE OF REPRESENTATIVE

**Tabel** 2.2.1 **Jumlah Anggota Dewan Perwakilan Rakyat Daerah Menurut Partai Politik dan Jenis Kelamin di Kota Serang, 2021**  
**Table** 2.2.1 **Total Members of Regional House of Representatives by Political Parties and Sex in Serang Municipality, 2021**

Partai Politik <i>Political Parties</i>	2021		
	Laki-laki <i>Male</i>	Perempuan <i>Female</i>	Jumlah <i>Total</i>
(1)	(5)	(6)	(7)
1. Golkar	5	2	7
2. Demokrat	2	2	4
3. PDI Perjuangan	4	-	4
4. Gerindra	6	1	7
5. Nasdem	5	1	6
6. PKS	5	-	5
7. PAN	4	-	4
8. PKB	3	-	3
9. PPP	3	-	3
10. Berkarya	1	-	1
11. Hanura	1	-	1
<b>Kota Serang</b>	<b>39</b>	<b>6</b>	<b>45</b>

Catatan/Note:

Sumber/Source: Sekretariat DPRD Kota Serang/ *Secretariat of Serang Municipality*



**Tabel 2.2.2** Jumlah Anggota Dewan Perwakilan Rakyat Daerah Menurut Badan dan Jenis Kelamin di Kota Serang, 2021  
**Table** *Number of Regional House of Representatives Members by Committee and Sex in Serang Municipality, 2021*

Partai Politik <i>Political Parties</i>	2021		
	Laki-laki <i>Male</i>	Perempuan <i>Female</i>	Jumlah <i>Total</i>
(1)	(5)	(6)	(7)
1. Badan Musyawarah Select Committee	20	3	23
2. Badan Anggaran/Budget Committee	21	2	23
3. Badan Pembentukan Peraturan Daerah Regional Legislation Committee	11	1	12
4. Badan Kehormatan Honorary Committee	5	-	5

Catatan/Note:

Sumber/Source: Sekretariat DPRD Kota Serang/ *Secretariat of Serang Municipality*

**Tabel**  
**Table** 2.2.3

**Jumlah Anggota Dewan Perwakilan Rakyat Daerah  
Menurut Komisi dan Jenis Kelamin di Kota Serang, 2021**  
**Number of Regional House of Representatives Members by  
Commission and Sex in Serang Municipality, 2021**

Komisi <i>Committee</i>	2021		Jumlah <i>Total</i>
	Laki-laki <i>Male</i>	Perempuan <i>Female</i>	
(1)	(5)	(6)	(7)
1. Komisi I, Hukum dan Pemerintahan I Commission - Law and Governments	10	1	11
2. Komisi II, Ekonomi dan Kesra II Commission - Economic and Welfare	8	3	11
3. Komisi III, Keuangan dan Aset Daerah III Commissions - Financial and Regional Assets	8	1	9
4. Komisi IV, Pembangunan dan Infrastruktur IV Commission - Developments and Infrastructure	10	-	10
<b>Kota Serang</b>	<b>36</b>	<b>5</b>	<b>41</b>

Catatan/Note:

Sumber/Source: Sekretariat DPRD Kota Serang/ *Secretariat of Serang Municipality*

**Tabel 2.2.4** **Produk DPRD Kota Serang, 2017 -2021**  
**Table** *Product of Serang Municipality Regional House of Representatives, 2017 - 2021*

<b>Jenis Keputusan</b> <i>Type of Decree</i>	<b>2017</b>	<b>2018</b>	<b>2019</b>	<b>2020</b>	<b>2021</b>
(1)	(2)	(3)	(4)	(5)	(6)
Surat Keputusan Pimpinan DPRD <i>Parliament Chairperson's Decree Paper</i>	9	8	7	14	5
Surat Keputusan Dewan (DPRD) <i>Parliament Decree</i>	60	49	47	30	46
Peraturan Daerah <i>Regional Regulation</i>	5	6	18	3	1
<b>Kota Serang</b>	<b>74</b>	<b>63</b>	<b>72</b>	<b>47</b>	<b>52</b>

Catatan/Note:

Sumber/Source: Sekretariat DPRD Kota Serang/ *Secretariat of Serang Municipality*

## 2.3 SUMBER DAYA MANUSIA HUMAN RESOURCES

**Tabel 2.3.1** Jumlah Pegawai Negeri Sipil Menurut Jabatan dan Jenis Kelamin di Kota Serang, Desember 2020 dan Desember 2021  
*Number of Civil Servants by Occupation and Sex in Serang Municipality, Desember 2020 dan Desember 2021*

Jabatan Occupation	2020		Jumlah Total
	Laki-laki Male	Perempuan Female	
(1)	(2)	(3)	(4)
<i>JPT Pratama</i>	28	-	28
<i>Administrator</i>	91	28	119
<i>Pengawas</i>	383	276	659
<i>Eselon V</i>	-	1	1
<i>JF Guru</i>	542	1.711	2.253
<i>JF Medis</i>	41	287	328
<i>JF Teknis</i>	68	55	123
<i>JFU / Pelaksana</i>	287	440	727
<b>Jumlah/Total</b>	<b>1 440</b>	<b>2 798</b>	<b>4 238</b>

Lanjutan Tabel/*Continued Table 2.3.1*

Jabatan <i>Occupation</i>	2021		Jumlah <i>Total</i>
	Laki-laki <i>Male</i>	Perempuan <i>Female</i>	
(1)	(5)	(6)	(7)
<i>JPT Pratama</i>	31	-	31
<i>Administrator</i>	92	40	132
<i>Pengawas</i>	388	317	705
JF Guru	504	1.599	2.103
JF Medis	40	302	342
JF Teknis	71	64	135
JFU / Pelaksana	217	355	572
Eselon I/1st Echelon	-	-	-
<b>Jumlah/Total</b>	<b>1 343</b>	<b>2 677</b>	<b>4 020</b>

Catatan/Note:

Sumber/Source: Badan Kepegawaian dan Pengembangan Sumber Daya Manusia Kota Serang/  
*Human Resources and Human Resources Development Agency of Serang Municipality*

**Tabel**  
**Table** 2.3.2

**Jumlah Pegawai Negeri Sipil Menurut Tingkat Pendidikan dan Jenis Kelamin di Kota Serang, Desember 2020 dan Desember 2021**  
**Number of Civil Servants by Educational Level and Sex in Serang Municipality, December 2020 and December 2021**

Tingkat Pendidikan Educational Level	2020		Jumlah Total
	Laki-laki Male	Perempuan Female	
(1)	(2)	(3)	(4)
SD	2		2
SMP	15		15
SMA	89	71	160
Diploma - I	2	4	6
Diploma - II	36	54	90
Diploma - III	50	147	197
Diploma - IV	11	85	96
S1	875	2 091	2 966
S2	353	345	698
S3	7	1	8
<b>Jumlah/Total</b>	<b>1 440</b>	<b>2 798</b>	<b>4 238</b>

Lanjutan Tabel/*Continued Table 2.3.2*

Tingkat Pendidikan <i>Educational Level</i>	2021		
	Laki-laki <i>Male</i>	Perempuan <i>Female</i>	Jumlah <i>Total</i>
(1)	(2)	(3)	(4)
<i>SD</i>	1	-	1
<i>SMP</i>	13		13
<i>SMA</i>	70	54	124
<i>Diploma - I</i>	2	5	7
<i>Diploma - II</i>	27	36	63
<i>Diploma - III</i>	47	138	185
<i>Diploma - IV</i>	11	92	103
<i>S1</i>	823	2 000	2 823
<i>S2</i>	342	351	693
<i>S3</i>	7	1	8
<b>Jumlah/Total</b>	<b>1 343</b>	<b>2 677</b>	<b>4 020</b>

Catatan/Note:

Sumber/Source: Badan Kepegawaian dan Pengembangan Sumber Daya Manusia Kota Serang/  
*Human Resources and Human Resources Development Agency of Serang Municipality*

**Tabel**  
**Table** 2.3.3

**Jumlah Pegawai Negeri Sipil Menurut Tingkat  
Kepangkatan dan Jenis Kelamin di Kota Serang,  
Desember 2020 dan Desember 2021**  
*Number of Civil Servants by Hierarchy and Sex in Serang  
Municipality, December 2020 and December 2021*

Pangkat/Golongan/Ruang Hierarchy	2020		
	Laki-laki Male	Perempuan Female	Jumlah Total
(1)	(2)	(3)	(4)
1. I/A (Juru Muda)	-	-	-
2. I/B (Juru Muda Tingkat I)	-	-	-
3. I/C (Juru)	1	-	1
4. I/D (Juru Tingkat I)	2	-	2
<b>Golongan I/Range I</b>	<b>3</b>	<b>-</b>	<b>3</b>
5. II/A (Pengatur Muda)	13	5	18
6. II/B (Pengatur Muda Tingkat I)	18	11	29
7. II/C (Pengatur)	50	43	93
8. II/D (Pengatur Tingkat I)	18	19	37
<b>Golongan II/Range II</b>	<b>99</b>	<b>78</b>	<b>177</b>
9. III/A (Penata Muda)	131	352	483
10. III/B (Penata Muda Tingkat I)	150	305	455
11. III/C (Penata)	275	482	757
12. III/D (Penata Tingkat I)	287	586	873
<b>Golongan III/Range III</b>	<b>843</b>	<b>1 725</b>	<b>2 568</b>
13. IV/A (Pembina)	224	397	621
14. IV/B (Pembina Tingkat I)	229	574	803
15. IV/C (Pembina Utama Muda)	34	16	50
16. IV/D (Pembina Utama Madya)	2	-	2
17. IV/E (Pembina Utama)	-	-	-
<b>Golongan IV/Range IV</b>	<b>489</b>	<b>987</b>	<b>1 476</b>
<b>Jumlah/Total</b>	<b>1 434</b>	<b>2 790</b>	<b>4 224</b>



Lanjutan Tabel/*Continued Table 2.3.3*

Pangkat/Golongan/Ruang <i>Hierarchy</i>	2021		
	Laki-laki <i>Male</i>	Perempuan <i>Female</i>	Jumlah <i>Total</i>
(1)	(5)	(6)	(7)
1. I/A (Juru Muda)	-	-	-
2. I/B (Juru Muda Tingkat I)	-	-	-
3. I/C (Juru)	1	-	1
4. I/D (Juru Tingkat I)	2	-	2
<b>Golongan I/Range I</b>	<b>3</b>	<b>-</b>	<b>3</b>
5. II/A (Pengatur Muda)	7	3	10
6. II/B (Pengatur Muda Tingkat I)	18	11	29
7. II/C (Pengatur)	44	20	64
8. II/D (Pengatur Tingkat I)	16	29	45
<b>Golongan II/Range II</b>	<b>85</b>	<b>63</b>	<b>148</b>
9. III/A (Penata Muda)	124	346	470
10. III/B (Penata Muda Tingkat I)	116	237	353
11. III/C (Penata)	233	427	660
12. III/D (Penata Tingkat I)	332	652	984
<b>Golongan III/Range III</b>	<b>805</b>	<b>1.662</b>	<b>2.467</b>
13. IV/A (Pembina)	200	396	596
14. IV/B (Pembina Tingkat I)	217	539	756
15. IV/C (Pembina Utama Muda)	30	16	46
16. IV/D (Pembina Utama Madya)	3	1	4
17. IV/E (Pembina Utama)	-	-	-
<b>Golongan IV/Range IV</b>	<b>450</b>	<b>952</b>	<b>1.402</b>
<b>Jumlah/Total</b>	<b>1.343</b>	<b>2.677</b>	<b>4.020</b>

Catatan/Note:

Sumber/Source: Badan Kepegawaian dan Pengembangan Sumber Daya Manusia Kota Serang/  
*Human Resources and Human Resources Development Agency of Serang Municipality*

**Tabel**  
**Table** 2.3.4

**Jumlah Pegawai Negeri Sipil Menurut Dinas/Instansi  
Pemerintah dan Jenis Kelamin di Kota Serang, Desember  
2020**  
*Number of Civil Servants by Institution/Office and Sex in  
Serang Municipality, December 2020*

Dinas/Instansi Pemerintah <i>Institution/Office</i>	Jenis Kelamin/Sex		
	Laki-laki <i>Male</i>	Perempuan <i>Female</i>	Jumlah <i>Total</i>
(1)	(2)	(3)	(4)
1. Sekretariat Daerah	32	13	45
2. Sekretariat DPRD	17	9	26
3. Inspektorat	25	18	43
4. Badan Kepegawaian dan Pengembangan Sumber Daya Manusia	14	19	33
5. Badan Pengelolaan Keuangan dan Aset Daerah	39	21	60
6. Badan Perencanaan Pembangunan Daerah	18	14	32
7. Badan Penanggulangan Bencana Daerah	4	2	6
8. Badan Layanan Pengadaan Barang dan Jasa	7	7	14
9. Dinas Perumahan Rakyat dan Kawasan Permukiman	22	7	29
10. Dinas Pekerjaan Umum dan Penataan Ruang	30	9	39
11. Dinas Sosial	9	14	23
12. Dinas Tenaga Kerja dan Transmigrasi	14	12	26
13. Dinas Pertanian	21	29	50
14. Dinas Lingkungan Hidup	43	9	52
15. Dinas Kependudukan dan Pencatatan Sipil	15	11	26
16. Dinas Pemberdayaan Perempuan, Perlindungan Anak dan Keluarga Berencana	6	22	28
17. Dinas Pendidikan dan Kebudayaan	679	1 972	2 651
18. Dinas Kesehatan	74	410	484
19. Dinas Perhubungan	26	6	32
20. Dinas Perdagangan, Industri dan Koperasi UKM	18	16	34

Lanjutan Tabel/*Continued Table* 2.3.4

Dinas/Instansi Pemerintah <i>Institution/Office</i>	Jenis Kelamin/Sex		
	Laki-laki <i>Male</i>	Perempuan <i>Female</i>	Jumlah <i>Total</i>
(1)	(2)	(3)	(4)
21. Dinas Pariwisata, Pemuda dan Olahraga	14	8	22
22. Dinas Perpustakaan dan Kearsipan	9	10	19
23. Dinas Penanaman Modal dan Pelayanan Terpadu Satu Pintu	16	13	29
24. Dinas Komunikasi dan Informatika	20	5	25
25. Satuan Polisi Pamong Praja	23	4	27
26. Kantor Kesatuan Bangsa dan Politik	4	1	5
27. Kecamatan Cipocok Jaya	33	18	51
28. Kecamatan Curug	32	22	54
29. Kecamatan Kasemen	37	11	48
30. Kecamatan Serang	45	25	70
31. Kecamatan Taktakan	39	26	65
32. Kecamatan Walantaka	45	25	70
33. KORPRI	1	2	3
34. KPUD (Non OPD)	3	-	3
<b>Jumlah/Total</b>	<b>1 434</b>	<b>2 790</b>	<b>4 224</b>

Catatan/Note:

Sumber/Source: Badan Kepegawaian dan Pengembangan Sumber Daya Manusia Kota Serang/  
*Human Resources and Human Resources Development Agency of Serang Municipality*

## 2.4 KEUANGAN PEMERINTAH GOVERNMENT FINANCE

**Tabel 2.4.1** Realisasi Pendapatan Pemerintah Kota Serang Menurut Jenis Pendapatan (ribu rupiah), 2018–2021  
**Table 2.4.1** Actual Serang Municipality Government Revenues by Kind of Revenues (thousand rupiahs), 2018–2021

Jenis Pendapatan/Kind of Revenues	2018	2019
(1)	(2)	(3)
<b>1. Pendapatan Asli Daerah (PAD)/Regional Revenue</b>	<b>232 515 364,82</b>	<b>161 936 475,19</b>
1.1 Pajak Daerah/Regional Tax	117 703 375,56	128 677 842,93
1.2 Retribusi Daerah/Regional Retribution	8 561 723,49	8 560 072,71
1.3 Hasil Perusahaan Milik Daerah dan Pengelolaan Kekayaan Daerah yang Dipisahkan/Regional-Owned Company Revenue and Separated Management of Regional Wealth	-	-
1.4 Lain-lain PAD yang Sah/Other Regional Revenue	106 250 265,78	24 698 559,56
<b>2. Dana Perimbangan/Balance Funds</b>	<b>910 001 392,57</b>	<b>855 909 344,04</b>
2.1 Bagi Hasil Pajak/Tax Sharing Revenue	107 263 874,22	72 332 263,57
2.2 Bagi Hasil Bukan Pajak/Sumber Daya Alam/Non-Tax Sharing Revenue/Natural Resources		70 738 966,36
2.3 Dana Alokasi Umum/General Allocation Fund	636 602 678,00	...
2.4 Dana Alokasi Khusus/Special Allocation Fund	166 134 840,36	...
<b>3. Lain-lain Pendapatan yang Sah/Other Revenue</b>	<b>88 885 044,57</b>	<b>224 591 753,13</b>
3.1 Pendapatan Hibah/Grant	-	...
3.2 Dana Darurat/Emergency Fund	-	...
3.3 Dana Bagi Hasil Pajak dari Provinsi dan Pemerintah Daerah Lainnya/Tax Sharing Revenue from Provincial and Other Regional Governments	88 885 044,57	...
3.4 Dana Penyesuaian dan Otonomi Daerah/Regional Adjustment and Autonomy Fund	-	...
3.5 Bantuan Keuangan dari Provinsi atau Pemerintah Daerah Lainnya/Financial Assistance from Provincial or Other Regional Governments	-	...
3.6 Lainnya/Others	-	...
<b>Jumlah/Total</b>	<b>1 231 401 801,96</b>	<b>1 242 437 572,37</b>

Lanjutan Tabel/*Continued Table 2.4.1*

Jenis Pendapatan/ <i>Kind of Revenues</i>	2020	2021
(1)	(4)	(5)
<b>1. Pendapatan Asli Daerah (PAD)/<i>Regional Revenue</i></b>	<b>190 029 710,26</b>	...
1.1 Pendapatan Pajak Daerah/ <i>Regional Tax</i>	143 984 654,74	...
1.2 Hasil Retribusi Daerah/ <i>Regional Retribution</i>	13 545 505,33	...
1.3 Hasil Pengelolaan Kekayaan Daerah yang Dipisahkan/ <i>Separated Management of Regional Wealth</i>	-	...
1.4 Lain-lain PAD yang Sah/ <i>Other Regional Revenue</i>	32 499 550,19	...
<b>2. Dana Perimbangan/<i>Balance Funds</i></b>	<b>894 254 943,75</b>	...
2.1 Bagi Hasil Pajak/ Bagi Hasil Bukan Pajak / <i>Tax Sharing Revenue/ Non-Tax Sharing Revenue</i>	63 147 049,59	...
2.2 Dana Alokasi Umum/ <i>General Allocation Fund</i>	674 620 421,00	...
2.3 Dana Alokasi Khusus/ <i>Special Allocation Fund</i>	156 487 473,15	...
<b>3. Lain-lain Pendapatan yang Sah/<i>Other Revenue</i></b>	<b>257 977 630,84</b>	...
3.1 Pendapatan Hibah/ <i>Grant</i>	76 015 245,45	...
3.2 Dana Darurat/ <i>Emergency Fund</i>	-	...
3.3 Dana Bagi Hasil Pajak dari Provinsi dan Pemerintah Daerah Lainnya/ <i>Tax Sharing Revenue from Provincial and Other Regional Governments</i>	141 962 385,39	...
3.4 Dana Penyesuaian dan Otonomi Daerah/ <i>Regional Adjustment and Autonomy Fund</i>	-	...
3.5 Bantuan Keuangan dari Provinsi atau Pemerintah Daerah Lainnya/ <i>Financial Assistance from Provincial or Other Regional Governments</i>	40 000 000,00	...
3.6 Pendapatan Lainnya/ <i>Others</i>	-	...
<b>Jumlah/<i>Total</i></b>	<b>1 342 262 284,84</b>	...

Catatan/Note:

Sumber/Source: Survei Statistik Keuangan Daerah/*Financial Statistics of Provincial Government Survey*

**Tabel**  
**Table 2.4.2****Realisasi Belanja Pemerintah Kota Serang Menurut Jenis Belanja (ribu rupiah), 2018–2021**  
**Actual Kota Serang Government Expenditures by Kind of Expenditures (thousand rupiahs), 2018–2021**

Jenis Pendapatan Kind of Revenues	2018	2019
(1)	(2)	(3)
<b>1. Belanja Tidak Langsung/Indirect Expenditures</b>	<b>531032 474,15</b>	<b>546 947 071,83</b>
1.1 Belanja Pegawai/Personnel Expenditures	465 729 708,09	510 057 184,27
1.2 Belanja Bunga/Interest Expenditures	-	-
1.3 Belanja Subsidi/Subsidies Expenditures	-	-
1.4 Belanja Hibah/Grant Expenditures	60 614 775,37	31 674 932,98
1.5 Belanja Bantuan Sosial/Social Aid Expenditures	2 615 218,00	3 951 700,00
1.6 Belanja Bagi Hasil/Sharing Fund Expenditure	-	-
1.7 Belanja Bantuan Keuangan/Financial Aids Expenditures	1 152 152,68	1 152 152,68
1.8 Belanja Tidak Terduga/Unpredicted Expenditures	920 620,00	111 101,89
<b>2. Belanja Langsung/Direct Expenditures</b>	<b>799 689 514,96</b>	<b>680 924 640,83</b>
2.1 Belanja Pegawai/Personnel Expenditures	47 671 435,15	45 553 461,04
2.2 Belanja Barang dan Jasa/Goods and Services Expenditures	422 293 175,58	431 082 095,32
2.3 Belanja Modal/Capital Expenditure	329 724 904,23	204 289 084,47
<b>Jumlah/Total</b>	<b>1 330 721 989,11</b>	<b>1 227 871 712,66</b>

Lanjutan Tabel/*Continued Table 2.4.2*

Jenis Pendapatan <i>Kind of Revenues</i>	2020	2021
(1)	(4)	(5)
<b>1. Belanja Tidak Langsung/<i>Indirect Expenditures</i></b>	<b>582 739 486,93</b>	<b>...</b>
1.1 Belanja Pegawai/ <i>Personnel Expenditures</i>	551 561 146,63	...
1.2 Belanja Bunga/ <i>Interest Expenditures</i>	-	...
1.3 Belanja Subsidi/ <i>Subsidies Expenditures</i>	-	...
1.4 Belanja Hibah/ <i>Grant Expenditures</i>	27 911 607,28	...
1.5 Belanja Bantuan Sosial/ <i>Social Aid Expenditures</i>	2 085 000,00	...
1.6 Belanja Bagi Hasil/ <i>Sharing Fund Expenditure</i>	-	...
1.7 Belanja Bantuan Keuangan/ <i>Financial Aids Expenditures</i>	1 152 152,68	...
1.8 Belanja Tidak Terduga/ <i>Unpredicted Expenditures</i>	29 580,34	...
<b>2. Belanja Langsung/<i>Direct Expenditures</i></b>	<b>752 676 622,15</b>	<b>...</b>
2.1 Belanja Pegawai/ <i>Personnel Expenditures</i>	45 698 110,97	...
2.2 Belanja Barang dan Jasa/ <i>Goods and Services Expenditures</i>	454 136 117,59	...
2.3 Belanja Modal/ <i>Capital Expenditure</i>	252 842 393,60	...
<b>Jumlah/<i>Total</i></b>	<b>1 335 416 109,08</b>	<b>...</b>

Catatan/*Note:*Sumber/*Source:* Survei Statistik Keuangan Daerah/*Financial Statistics of Provincial Government Survey*





# PENDUDUK DAN KETENAGAKERJAAN

## Population and Employment

### Bab Chapter **3**



**JUMLAH PENDUDUK KOTA SERANG 2021**  
*Population of Serang Municipality in 2021*

**692.101** **JIWA**  
*People*



**LAJU PERTUMBUHAN PENDUDUK 2010-2021**  
*Population Growth in 2010-2021*

**1.76** **PERSEN**  
*Percent*

**TINGKAT PENGANGGURAN  
TERBUKA KOTA SERANG, 2021**  
*Open Unemployment in  
Serang Municipality, 2021*

**9,26** **PERSEN**  
*Percent*



**28,03** **PERSEN**  
*Percent*

tenaga kerja diserap oleh sektor **Perdagangan Besar dan Eceran, Reparasi Mobil dan Sepeda Motor**,  
*labor force absorbed by Wholesale and Retail Trade,  
Repair of Motor Vehicles and Motorcycles category.*



**PENJELASAN TEKNIS**

**TECHNICAL NOTES**

- |   |  |
|---|--|
| <ol style="list-style-type: none"> <li>1. Penduduk Indonesia adalah semua orang yang berdomisili di wilayah teritorial Indonesia selama 6 bulan atau lebih dan atau mereka yang berdomisili kurang dari 6 bulan tetapi bertujuan menetap.</li> <li>2. Laju pertumbuhan penduduk adalah angka yang menunjukkan persentase penambahan penduduk dalam jangka waktu tertentu.</li> <li>3. Kepadatan penduduk adalah rasio banyaknya penduduk per kilometer persegi.</li> <li>4. Rasio jenis kelamin adalah perbandingan antara penduduk laki-laki dan penduduk perempuan pada suatu wilayah dan waktu tertentu. Biasanya dinyatakan dengan banyaknya penduduk laki-laki untuk 100 penduduk perempuan.</li> <li>5. Distribusi penduduk adalah pola persebaran penduduk di suatu wilayah, baik berdasarkan batas-batas geografis maupun berdasarkan batas-batas administrasi pemerintahan.</li> <li>6. Komposisi penduduk adalah pola persebaran penduduk menurut karakteristiknya, contoh: penduduk menurut kelompok umur, penduduk menurut jenis kelamin</li> <li>7. Administrasi Kependudukan adalah rangkaian kegiatan penataan dan penertiban</li> </ol> | <ol style="list-style-type: none"> <li>1. <i>The population of Indonesia are all residents of the entire territory of Indonesia who have stayed for six months or longer, and those who intended to stay more than six months even though their length of stay is less than six months.</i></li> <li>2. <i>The growth rate of population is the number that show percentage of population growth within a specified period.</i></li> <li>3. <i>Population density is ratio of population per square kilometer.</i></li> <li>4. <i>Sex ratio is the ratio of males population to females population in a given area and time, usually expressed as the number of males for every 100 females.</i></li> <li>5. <i>Population distribution is the pattern of population distribution in an area, either by geographic boundaries or by government administrative boundaries.</i></li> <li>6. <i>Population composition is the pattern of population distribution by its characteristics, example: population by age group, population by sex</i></li> <li>7. <i>Population Administration is a series of structuring and controlling activities in the issuance of</i></li> </ol> |
|---|--|

dalam penerbitan dokumen dan Data Kependudukan melalui pendaftaran Penduduk, pencatatan sipil, pengelolaan informasi Administrasi Kependudukan serta pendayagunaan hasilnya untuk pelayanan publik dan pembangunan sektor lain.

8. Data Kependudukan adalah data perseorangan dan/atau data agregat yang terstruktur sebagai hasil dari kegiatan pendaftaran Penduduk dan pencatatan sipil.
9. Dinas Kependudukan dan Pencatatan Sipil Kabupaten/ Kota adalah perangkat daerah kabupaten/kota selaku instansi pelaksana yang membidangi urusan Administrasi Kependudukan.

*Population Documents and Data through Population registration, civil registration, management of Population Administration information and utilization of its results for public services and development of other sectors.*

8. *Population Data is individual data and / or aggregated data that is structured as a result of Population registration and civil registration activities.*
9. *Regency / City Population and Civil Registration Service is a regency/ city apparatus as implementing agency in charge of Population Administration matters.*

**ULASAN****DESCRIPTION****Kependudukan**

Berdasarkan hasil Sensus Penduduk 2021, jumlah penduduk Kota Serang pada tahun 2021 sebesar 692.101 jiwa. Dilihat berdasarkan jenis kelamin, penduduk laki-laki berjumlah 353.971 jiwa, lebih banyak dibanding penduduk perempuan yang berjumlah 338.130 jiwa. Tingkat kepadatan penduduk di wilayah Kota Serang sebesar 2.595 jiwa/km<sup>2</sup> di mana sebagian besar penduduknya mendiami daerah perkotaan.

**Ketenagakerjaan**

Berdasarkan hasil Survei Angkatan Kerja Nasional 2021, Tingkat Partisipasi Angkatan Kerja di Kota Serang sebesar 63,79 persen yang mengindikasikan besaran penduduk usia kerja yang aktif secara ekonomi. Sementara itu, Tingkat Pengangguran Terbuka di Kota Serang sebesar 9,26 persen, hal ini menunjukkan bagian dari angkatan kerja di Kota Serang yang tidak terserap ke dalam pasar kerja.

Sektor ekonomi yang paling banyak menyerap tenaga kerja adalah Kategori Perdagangan Besar dan Eceran, Reparasi Mobil dan Sepeda Motor yaitu sebesar 28,03 persen. Diikuti Kategori Industri Pengolahan sebesar 16,32 persen.

**Population**

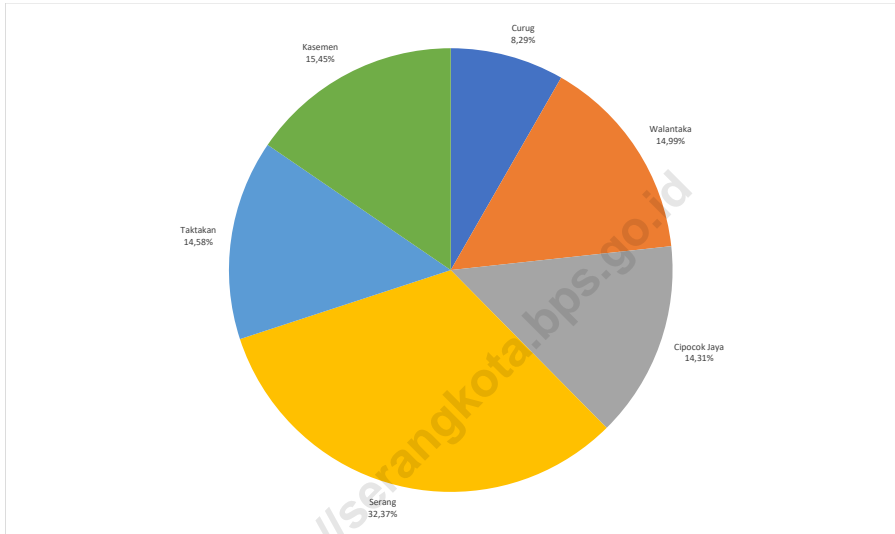
*Based on 2021 census, total population of Serang Municipality in 2021 is equal to 692.101 persons, which consist of 353.971 men and 338.130 women. The population density of Serang municipality is 2.595 person per square kilometer where most of its population inhabit urban area.*

**Employment**

*Based on the result of National Labor Force Survey 2021, Economically Active Participation Rate in Serang Municipality is 63,79% which indicates the size of the economically active working age population. Meanwhile, Open Unemployment Rate in Serang Municipality is equal 9,26% which indicates share of labor force that is not absorbed in the labor market.*

*Wholesale and Retail Trade, Repair of Motor Vehicles and Motorcycles Category absorb most of the labor force which is 28,03%. Followed by Manufacturing Category which is 16,32%.*

**Gambar 3.1** **Persentase Penduduk Menurut Kecamatan di Kota Serang, 2021**  
**Percentage of Population by Subdistrict in Serang Municipality, 2021**

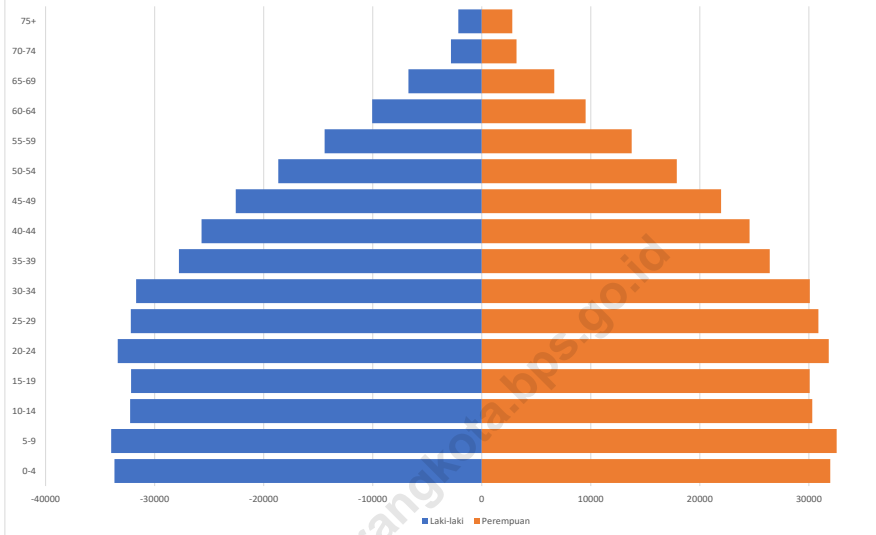


Catatan/Note:

Sumber/Source: Hasil SP2021 (September)/The result of the 2021 Population Census (September)

**Gambar** 3.2  
**Figures**

**Piramida Penduduk Kota Serang, 2021**  
**Serang Municipality Population Pyramid, 2021**



Catatan/Note:

Sumber/Source : Proyeksi Penduduk Indonesia 2010–2035/ Indonesia Population Projection 2010–2035

### 3.1 PENDUDUK POPULATION

**Tabel** 3.1.1 **Penduduk, Laju Pertumbuhan Penduduk, Distribusi Persentase Penduduk, Kepadatan Penduduk, Rasio Jenis Kelamin Penduduk Menurut Kecamatan di Kota Serang, 2021**  
*Population, Population Growth Rate, Percentage Distribution of Population, Population Density, and Population Sex Ratio by Subdistrict in Serang Municipality, 2021*

Kecamatan Subdistrict	Penduduk Population	Laju Pertumbuhan Penduduk per Tahun 2010–2021 Annual Population Growth Rate (%) 2010–2021
(1)	(2)	(3)
Curug	58 431	...
Walantaka	105 617	...
Cipocok Jaya	100 859	...
Serang	228 067	...
Taktakan	102 756	...
Kasemen	108 888	...
<b>Kota Serang</b>	<b>704 618</b>	<b>2,42</b>



Lanjutan Tabel/*Continued Table* 3.1.1

<b>Kecamatan Subdistrict</b>	<b>Persentase Penduduk Percentage of Total Population</b>	<b>Kepadatan Penduduk per km<sup>2</sup> Population Density per sq.km</b>
(1)	(7)	(8)
Curug	8,29	1 500
Walantaka	14,99	2 889
Cipocok Jaya	14,31	2 958
Serang	32,37	8 590
Taktakan	14,58	1 680
Kasemen	15,45	1 582
<b>Kota Serang</b>	<b>100,00</b>	<b>2 647</b>

Lanjutan Tabel/*Continued Table* 3.1.1

Kecamatan <i>Subdistrict</i>	Rasio Jenis Kelamin <i>Population Sex Ratio</i>
(1)	(11)
Curug	106
Walantaka	104
Cipocok Jaya	105
Serang	103
Taktakan	106
Kasemen	107
<b>Kota Serang</b>	<b>104,6</b>

Catatan/*Note*:Sumber/*Source*: Hasil SP2021 (September)/*The result of the 2021 Population Census (September)*

**Tabel**  
**Table** 3.1.2

**Jumlah Penduduk Menurut Kelompok Umur dan Jenis Kelamin di Kota Serang, 2021**  
**Population by Age Group and Sex in Serang Municipality, 2021**

Kelompok Umur <i>Age Groups</i>	Jenis Kelamin <i>Sex</i>		Jumlah <i>Total</i>
	Laki-Laki <i>Male</i>	Perempuan <i>Female</i>	
(1)	(2)	(3)	(4)
0-4	33 684	31 966	65 650
5-9	33 980	32 555	66 535
10-14	32 245	30 315	62 560
15-19	32 161	30 073	62 234
20-24	33 385	31 819	65 204
25-29	32 188	30 876	63 064
30-34	31 696	30 090	61 786
35-39	27 766	26 411	54 177
40-44	25 694	24 559	50 253
45-49	22 560	21 950	44 510
50-54	18 665	17 894	36 559
55-59	14 412	13 757	28 169
60-64	10 044	9 531	19 575
65-69	6 728	6 646	13 374
70-74	2 827	3 188	6 015
75+	2 147	2.806	4 953
<b>Kota Serang</b>	<b>360 182</b>	<b>344 436</b>	<b>704 618</b>

Catatan/Note:

Sumber/Source: Hasil Perapihan Umur dari Data Administratif dan SP2021 (September)/The Result of Smoothing Single Year of Age from Administrative Data and the 2021 Population Census (September)

**Tabel**  
**Table** 3.1.3**Jumlah Akta Catatan Sipil yang Diterbitkan menurut Kecamatan di Kota Serang, 2021<sup>1</sup>**  
**Number of Civil Official Document Published by Subdistrict in Serang Municipality, 2021<sup>1</sup>**

Kecamatan Subdistrict	Akta Kelahiran Birth Certificate	Akta Kematian Death Certificate	Akta Pernikahan Marriage License	Akta Perceraian Divorce Certificate	Akta Pengangkatan Anak Certificate of Child Adoption
(1)	(2)	(3)	(4)	(5)	(6)
Curug	28 922	697	5 473	65	-
Walantaka	48 197	997	10 483	192	-
Cipocok Jaya	47 192	1 253	10 497	270	-
Serang	100 794	4 962	21 551	804	-
Taktakan	53 477	1 377	10 859	188	-
Kasemen	52 443	990	8 877	153	-
<b>Kota Serang</b>	<b>331 025</b>	<b>10 276</b>	<b>136 160</b>	<b>2 726</b>	<b>-</b>

Catatan/Note: <sup>1</sup> Data konsolidasi bersih semester I tahun 2021/Consolidation data on first Semester of 2021

Sumber/Source: Dinas Kependudukan dan Pencatatan Sipil Kota Serang /Population and Civil Registration Agency Serang Municipality

**Tabel**  
**Table** 3.1.4

**Jumlah Kepemilikan Kartu Tanda Penduduk Elektronik Menurut Kecamatan di Kota Serang, 2021<sup>1</sup>**  
**Number Ownership of Electronic Identity Card by Subdistrict in Serang Municipality, 2021<sup>1</sup>**

Kecamatan Subdistrict	Jumlah Wajib KTP Number of Required ID		
	Laki-Laki Male	Perempuan Female	Jumlah Total
(1)	(2)	(3)	(4)
Curug	21 011	20 202	41 213
Walantaka	34 946	34 689	69 635
Cipocok Jaya	34 218	33 391	67 609
Serang	81 125	81 439	162 564
Taktakan	35 347	33 483	68 830
Kasemen	36 893	35 167	72 060
<b>Kota Serang</b>	<b>243 540</b>	<b>238 371</b>	<b>481 911</b>

Lanjutan Tabel/Continued Table 3.1.4

Kecamatan Subdistrict	Kepemilikan KTP Elektronik Ownership of Electronic ID		
	Laki-Laki Male	Perempuan Female	Jumlah Total
(1)	(2)	(3)	(4)
Curug	20 938	20 138	41 076
Walantaka	34 855	34 599	69 454
Cipocok Jaya	34 155	33 340	67 495
Serang	81 019	81 337	162 356
Taktakan	35 232	33 414	68 646
Kasemen	36 798	35 060	71 858
<b>Kota Serang</b>	<b>242 997</b>	<b>237 888</b>	<b>480 885</b>

Catatan/Note: <sup>1</sup>Data konsolidasi bersih semester I tahun 2021/ Consolidation data on first Semester of 2021

Sumber/Source: Dinas Kependudukan dan Pencatatan Sipil Kota Serang /Population and Civil Registration Agency Serang Municipality

### 3.2 KETENAGAKERJAAN EMPLOYMENT

**Tabel 3.2.1** Jumlah Penduduk Berumur 15 Tahun Keatas Menurut Jenis Kegiatan Selama Seminggu yang Lalu dan Jenis Kelamin di Kota Serang, 2021  
*Percentage of Population Aged 15 Years and Over by Type of Activity During the Previous Week and Sex in Serang Municipality, 2021*

Kegiatan Utama <i>Main Activity</i>	Jenis Kelamin/Sex		
	Laki-Laki <i>Male</i>	Perempuan <i>Female</i>	Jumlah <i>Total</i>
(1)	(2)	(3)	(4)
<b>Angkatan Kerja</b> <i>Economically Active</i>	<b>211 050</b>	<b>111 434</b>	<b>322 484</b>
Bekerja/ <i>Working</i>	190 933	101 705	292 638
Pengangguran Terbuka <i>Unemployment</i>	20 117	9 729	29 846
<b>Bukan Angkatan Kerja</b> <i>Economically Inactive</i>	<b>48 178</b>	<b>134 886</b>	<b>183 064</b>
Sekolah/ <i>Attending School</i>	21 868	24 158	46 026
Mengurus Rumah Tangga <i>Housekeeping</i>	8 784	106 476	115 260
Lainnya/ <i>Others</i>	17 526	4 252	21 778
<b>Jumlah/Total</b>	<b>259 228</b>	<b>246 320</b>	<b>505 548</b>
<b>Tingkat Partisipasi Angkatan Kerja (%)</b> <i>Economically Active Participation Rate</i>	<b>81,41</b>	<b>45,24</b>	<b>63,79</b>
<b>Tingkat Pengangguran Terbuka (%)</b> <i>Unemployment Rate</i>	<b>9,53</b>	<b>8,73</b>	<b>9,26</b>

Catatan/Note:

Sumber/Source: BPS, Survei Angkatan Kerja Nasional (Sakernas) Agustus/BPS-Statistics Indonesia, August National Labor Force Survey

**Tabel**  
**Table** 3.2.2

**Penduduk Berumur 15 Tahun ke Atas Menurut Pendidikan Tertinggi yang Ditamatkan dan Jenis Kegiatan Selama Seminggu yang Lalu di Kota Serang, 2021**  
*Population 15 Years of Age and Over by Educational Attainment and Type of Activity During the Previous Week in Serang Municipality, 2021*

Pendidikan Tertinggi yang Ditamatkan <sup>1</sup> <i>Educational Attainment<sup>1</sup></i>	Angkatan Kerja/ <i>Economically Active</i>			Persentase Bekerja terhadap Angkatan Kerja <i>Percentage of Working to Economically Active</i>
	Bekerja <i>Working</i>	Pengangguran <sup>2</sup> <i>Unemployment<sup>2</sup></i>	Jumlah Angkatan Kerja <i>Total of Economically Active</i>	
(1)	(2)	(3)	(4)	(5)
0	95 283	4156	99 439	95,82
1	49 642	3 890	53 532	92,73
2	97 922	18 253	116 175	84,29
3	49 791	3 547	53 338	93,35
<b>Jumlah/Total</b>	<b>292 638</b>	<b>29 846</b>	<b>322 484</b>	<b>90,74</b>



Lanjutan Tabel/*Continued Table 3.2.2*

<b>Pendidikan Tertinggi yang Ditamatkan<sup>1</sup> Educational Attainment<sup>1</sup></b>	<b>Bukan Angkatan Kerja Not Economically Active</b>	<b>Jumlah Total</b>	<b>Persentase Angkatan Kerja terhadap Penduduk Usia Kerja Percentage of Economically Active to Working Age Population</b>
<b>(1)</b>	<b>(6)</b>	<b>(7)</b>	<b>(8)</b>
0	66 910	166 349	59,78
1	55 986	109 518	48,88
2	51 767	167 942	69,18
3	8 401	61 739	86,39
<b>Jumlah/Total</b>	<b>183 064</b>	<b>505 548</b>	<b>63,79</b>

Catatan/Note: <sup>1</sup> 0. ≤ Sekolah Dasar (SD)/≤ *Primary School*  
 1. Sekolah Menengah Pertama/*Junior High School*  
 2. Sekolah Menengah Atas/*Senior High School*  
 3. Perguruan Tinggi/*Collage*  
<sup>2</sup> 1. Mencari pekerjaan/*Looking for work*  
 2. Mempersiapkan usaha/*Establishing a new business/firm*  
 3. Merasa tidak mungkin mendapat pekerjaan/*Hopeless of job*  
 4. Sudah punya pekerjaan tetapi belum mulai bekerja/*Have a job in future start*

Sumber/Source: BPS, Survei Angkatan Kerja Nasional (Sakernas) Agustus/BPS-Statistics Indonesia, August National Labor Force Survey

**Tabel**  
**Table** 3.2.3

**Penduduk Berumur 15 Tahun Ke Atas yang Bekerja Selama Seminggu yang Lalu Menurut Status Pekerjaan Utama dan Jenis Kelamin di Kota Serang, 2021**  
**Population 15 Years of Age and Over who Worked During The Previous Week by Main Employment Status and Sex in Serang Municipality, 2021**

<b>Status Pekerjaan Utama</b> <b>Main Employment Status</b>	<b>Laki-Laki</b> <b>Male</b>	<b>Perempuan</b> <b>Female</b>	<b>Jumlah</b> <b>Total</b>
(1)	(2)	(3)	(4)
Berusaha sendiri <i>Own account worker</i>	51 228	20 284	71 512
Berusaha dibantu buruh tidak tetap/buruh tidak dibayar <i>Employer assisted by temporary worker/unpaid worker</i>	11 445	11 463	22 908
Berusaha dibantu buruh tetap/buruh dibayar <i>Employer assisted by permanent worker/paid worker</i>	13 851	2 313	16 164
Buruh/Karyawan/Pegawai/ <i>Employee</i>	79 473	46 396	125 869
Pekerja bebas <i>Casual worker</i>	22 459	6 272	28 731
Pekerja keluarga/tak dibayar <i>Family worker/unpaid worker</i>	12 477	14 977	27 454
<b>Jumlah/Total</b>	<b>190 933</b>	<b>101 705</b>	<b>292 638</b>

Catatan/Note:

Sumber/Source: BPS, Survei Angkatan Kerja Nasional (Sakernas) Agustus/BPS-Statistics Indonesia, August National Labor Force Survey

**Tabel** 3.2.4  
**Table**

**Jumlah Penduduk Berumur 15 Tahun Keatas yang Bekerja Selama Seminggu yang Lalu Menurut Kelompok Umur dan Jenis Kelamin di Kota Serang, 2021**  
**Population Aged 15 Years and Over Who Worked During the Previous Week by Age Group and Sex in Serang Municipality, 2021**

Kegiatan Utama Main Activity	Jenis Kelamin Sex		Jumlah Total
	Laki-Laki Male	Perempuan Female	
(1)	(2)	(3)	(4)
15-19	5 482	6 402	11 884
20-24	17 524	12 036	29 560
25-29	24 147	11 599	35 746
30-34	25 820	10 835	36 655
35-39	27 528	12 322	39 850
40-44	24 667	11 894	36 561
45-49	21 842	13 289	35 131
50-54	18 891	10 308	29 199
55-59	12 905	7 111	20 016
60-64	7 025	3 323	10 348
65+	5 102	2 586	7 688
<b>Kota Serang</b>	<b>190 933</b>	<b>101 705</b>	<b>292 638</b>

Catatan/Note:

Sumber/Source: Survei Angkatan Kerja Nasional Agustus/August National Labor Force Survey

**Tabel**  
**Table** 3.2.5**Jumlah Penduduk Berumur 15 Tahun Ke Atas yang Bekerja Selama Seminggu yang Lalu Menurut Lapangan Pekerjaan Utama dan Jenis Kelamin di Kota Serang, 2021*****Population Aged 15 Years and Over Who Worked During the Previous Week by Main Industry and Sex in Serang Municipality, 2021***

Lapangan Pekerjaan Utama <sup>1</sup> <i>Main Industry<sup>1</sup></i>	Jenis Kelamin Sex		Jumlah Total
	Laki-Laki Male	Perempuan Female	
(1)	(2)	(3)	(4)
Pertanian, Kehutanan, dan Perikanan/ <i>Agriculture, Forestry, and Fishing</i>	8 397	4 022	12 419
Pertambangan dan Penggalian/ <i>Mining and Quarrying</i>	393	-	393
Industri Pengolahan/ <i>Manufacturing</i>	32 032	15 713	47 745
Pengadaan Listrik dan Gas/ <i>Electricity and Gas</i>	2 207	-	2 207
Pengadaan Air; Pengelolaan Sampah, Limbah, dan Daur Ulang/ <i>Water Supply; Sewerage, Waste Management, and Remediation Activities</i>	2 846	475	3 321
Konstruksi/ <i>Construction</i>	20 158	-	20 158
Perdagangan Besar dan Eceran; Reparasi Mobil dan Sepeda Motor/ <i>Wholesale and Retail Trade; Repair of Motor Vehicles and Motorcycles</i>	53 522	28 501	82 023
Transportasi dan Pergudangan/ <i>Transportation and Storage</i>	13 718	-	13 718
Penyediaan Akomodasi dan Makan Minum/ <i>Accommodation and Food Service Activities</i>	8 663	15 277	23 940
Informasi dan Komunikasi/ <i>Information and Communication</i>	2 862	1 493	4 355

Lanjutan Tabel/*Continued Table 3.2.5*

Lapangan Pekerjaan Utama <sup>1</sup> <i>Main Industry<sup>1</sup></i>	Jenis Kelamin Sex		Jumlah <i>Total</i>
	Laki-Laki <i>Male</i>	Perempuan <i>Female</i>	
(1)	(2)	(3)	(4)
Jasa Keuangan dan Asuransi/ <i>Financial and Insurance Activities</i>	1 423	617	2 040
Real Estat/ <i>Real Estate Activities</i>	786	-	786
Jasa Perusahaan/ <i>Business Activities</i>	3 932	1 388	5 320
Administrasi Pemerintahan, Pertahanan, dan Jaminan Sosial Wajib/ <i>Public Administration and Defence; Compulsory Social Security</i>	15 349	6 524	21 873
Jasa Pendidikan/ <i>Education</i>	8 720	13 089	21 809
Jasa Kesehatan dan Kegiatan Sosial/ <i>Human Health and Social Work Activities</i>	1 369	3 277	4 646
Jasa Lainnya/ <i>Other Services Activities</i>	14 556	11 329	25 885
<b>Kota Serang</b>	<b>190 933</b>	<b>101 705</b>	<b>292 638</b>

- Catatan/Note: <sup>1</sup> 1 Pertanian, Kehutanan, Perburuan, dan Perikanan/*Agriculture, Forestry, Hunting, and Fisheries*  
 2 Pertambangan dan Penggalian/*Mining and Quarrying*  
 3 Industri Pengolahan/*Manufacturing Industry*  
 4 Listrik, Gas, dan Air/*Electricity, Gas, and Water*  
 5 Bangunan/*Construction*  
 6 Perdagangan Besar, Eceran, Rumah Makan, dan Hotel/*Wholesale Trade, Retail Trade, Restaurants, and Hotels*  
 7 Angkutan, Pergudangan, dan Komunikasi/*Transportation, Warehousing, and Communication*  
 8 Keuangan, Asuransi, Usaha Persewaan Bangunan, Tanah, dan Jasa Perusahaan/*Financial, Insurance, Real Estate, and Business Services*  
 9 Jasa Kemasyarakatan, Sosial, dan Perorangan/*Community, Social, and Personal Services*
- Sumber/Source: Survei Angkatan Kerja Nasional Agustus/*August National Labor Force Survey*

Tabel ini merupakan indikator Tujuan Pembangunan Berkelanjutan/: Tujuan/: 9  
 This table is an indicator of Sustainable Development Goals Goal

**Tabel**  
**Table** 3.2.6

**Jumlah Penduduk Berumur 15 Tahun Ke Atas yang Bekerja Selama Seminggu yang Lalu Menurut Jumlah Jam Kerja Seluruhnya dan Jenis Kelamin di Kota Serang, 2021**

*Population Aged 15 Years and Over Who Worked During the Previous Week by Total Working Hours and Sex in Serang Municipality, 2021*

Jumlah Jam Kerja Seluruhnya (jam) <i>Total Working Hours (hours)</i>	Jenis Kelamin <i>Sex</i>		Jumlah <i>Total</i>
	Laki-Laki <i>Male</i>	Perempuan <i>Female</i>	
(1)	(2)	(3)	(4)
0 <sup>1</sup>	3 240	2 784	6 024
1-14	10 826	9 388	20 214
15-24	12 204	14 114	26 318
25-34	15 087	13 692	28 779
35-40	30 040	19 618	49 658
41+	119 536	42 109	161 645
<b>Kota Serang</b>	<b>190 933</b>	<b>101 705</b>	<b>292 638</b>

Catatan/Note: <sup>1</sup> Sementara tidak bekerja/*Temporarily out of work*

Sumber/Source: Survei Angkatan Kerja Nasional Agustus/*August National Labor Force Survey*

**Tabel**  
**Table** 3.2.7

**Jumlah Penduduk Berumur 15 Tahun Ke Atas yang Bekerja Selama Seminggu yang Lalu Menurut Jumlah Jam Kerja Pada Pekerjaan Utama dan Jenis Kelamin di Kota Serang, 2021**  
*Population Aged 15 Years and Over Who Worked During the Previous Week by Number of Working Hours on Main Industry and Sex in Serang Municipality, 2021*

Jumlah Jam Kerja Pada Pekerjaan Utama (jam) <i>Number of Working Hours on Main Industry (hours)</i>	Jenis Kelamin <i>Sex</i>		Jumlah <i>Total</i>
	Laki-Laki <i>Male</i>	Perempuan <i>Female</i>	
(1)	(2)	(3)	(4)
0 <sup>1</sup>	3 240	2 784	6 024
1-14	11 435	9 388	20 823
15-24	14 070	14 775	28 845
25-34	15 875	13 406	29 281
35-40	30 739	20 362	51 101
41+	115 574	40 990	156 564
<b>Kota Serang</b>	<b>190 933</b>	<b>101 705</b>	<b>292 638</b>

Catatan/Note: <sup>1</sup> Sementara tidak bekerja/*Temporarily out of work*

Sumber/Source: Survei Angkatan Kerja Nasional Agustus/August National Labor Force Survey

**Tabel** 3.2.8 **Jumlah Pencari Kerja Terdaftar Menurut Tingkat Pendidikan Tertinggi yang Ditamatkan dan Jenis Kelamin di Kota Serang, 2021**  
**Number of Registered Job Applicants by Educational Attainment and Sex in Serang Municipality, 2021**

Pendidikan Tertinggi yang Ditamatkan <i>Educational Attainment</i>	Jenis Kelamin <i>Sex</i>		Jumlah <i>Total</i>
	Laki-Laki <i>Male</i>	Perempuan <i>Female</i>	
(1)	(2)	(3)	(4)
Tidak Sekolah/Tidak Tamat SD No Schooling/ Not Yet Completed Primary School	-	-	-
Sekolah Dasar/Primary School	29	51	80
Sekolah Menengah Pertama/Junior High School	168	432	600
Sekolah Menengah Atas/Senior High School	-	-	-
Sekolah Menengah Atas Kejuruan/ Vacational Senior High School	4 841	5 142	9 983
Diploma I/II/III/Akademi, Universitas Diploma I/II/III/Academy, University	455	590	1 045
<b>Kota Serang</b>	<b>5 493</b>	<b>6 215</b>	<b>11 708</b>

Catatan/Note:

Sumber/Source: Dinas Tenaga Kerja dan Transmigrasi Kota Serang/Manpower and Transmigration Office of Serang Municipality



**Tabel**  
**Table** 3.2.9**Banyaknya Pencari Kerja yang Terdaftar Menurut Jenis Kelamin di Kota Serang, 2021**  
**Number of Job Seeker Registered by Sex in Serang Municipality, 2021**

Bulan Month	Jenis Kelamin Sex		Jumlah Total
	Laki-Laki Male	Perempuan Female	
(1)	(2)	(3)	(4)
Januari/ January	476	499	975
Februari/ February	364	343	707
Maret/ March	359	342	701
April/ April	191	257	448
Mei/ May	481	610	1 091
Juni/ June	982	1 398	2 380
Juli/ July	365	366	731
Agustus/ August	335	352	687
September/ September	654	573	1 227
Oktober/ October	453	684	1 137
November/ November	406	327	733
Desember/ December	427	464	891
<b>Kota Serang</b>	<b>5 493</b>	<b>6 215</b>	<b>11 709</b>

Catatan/Note:

Sumber/Source: Dinas Tenaga Kerja dan Transmigrasi Kota Serang/Manpower and Transmigration Office of Serang Municipality

**Tabel**  
**Table** 3.2.10

**Jumlah Perusahaan Swasta yang Terdaftar Menurut Lapangan Usaha dan Klasifikasi Jumlah Tenaga Kerja di Kota Serang, 2021**  
**Number of Registered Private Companies by Main Economic Sector and Manpower Total Classification in Serang Municipality, 2021**

Lapangan Usaha Utama <i>Main Economic Sector</i>	Perusahaan <i>Company</i>	Tenaga Kerja <i>Manpower</i>		
		< 25	25 - 99	≥ 100
(1)	(2)	(3)	(4)	(5)
Pertanian/ <i>Agriculture</i>	68	...	...	...
Pertambangan dan Penggalian/ <i>Mining and Quarrying</i>	14	...	...	...
Industri/ <i>Manufacture</i>	104	...	...	...
Listrik, Gas, dan Air Bersih/ <i>Electricity, Gas, and Water Supply</i>	21	...	...	...
Bangunan/ <i>Construction</i>	7	...	...	...
Perdagangan, Hotel, dan Restoran/ <i>Trade, Hotel, and Restaurant</i>	32	...	...	...
Angkutan dan Komunikasi/ <i>Transportation and Communication</i>	5	...	...	...
Bank dan Lembaga Keuangan Lainnya/ <i>Bank and Other Financial Intermediaries</i>	105	...	...	...
Jasa-Jasa/ <i>Services</i>	5	...	...	...
<b>Kota Serang</b>	<b>361</b>	...	...	...

Catatan/Note:

Sumber/Source: Dinas Tenaga Kerja dan Transmigrasi Kota Serang/Manpower and Transmigration Office of Serang Municipality

**Tabel**  
**Table** 3.2.11

**Jumlah Tenaga Kerja Pada Perusahaan Swasta yang Terdaftar Menurut Kewarganegaraan dan Jenis Kelamin di Kota Serang, 2021**  
**Number of Manpowers at Registered Private Company by Citizenship and Sex in Serang Municipality, 2021**

Lapangan Usaha Utama <i>Main Economic Sector</i>	Perusahaan <i>Company</i>	Tenaga Kerja WNI <i>Manpower/Indonesian Citizen</i>		
		< 25	25 - 99	≥ 100
(1)	(2)	(3)	(4)	(5)
Pertanian/ <i>Agriculture</i>	68			
Pertambangan dan Penggalian/ <i>Mining and Quarrying</i>	14			
Industri/ <i>Manufacture</i>	104			
Listrik, Gas, dan Air Bersih/ <i>Electricity, Gas, and Water Supply</i>	21			
Bangunan/ <i>Construction</i>	7			
Perdagangan, Hotel, dan Restoran/ <i>Trade, Hotel, and Restaurant</i>	32			
Angkutan dan Komunikasi/ <i>Transportation and Communication</i>	5			
Bank dan Lembaga Keuangan Lainnya/ <i>Bank and Other Financial Intermediaries</i>	105			
Jasa-Jasa/ <i>Services</i>	5			
<b>Kota Serang</b>	<b>1 150</b>	<b>12 568</b>	<b>4 311</b>	<b>16 879</b>

Catatan/Note:

Sumber/Source: Dinas Tenaga Kerja dan Transmigrasi Kota Serang/Manpower and Transmigration Office of Serang Municipality

Lanjutan Tabel/Continued Table 3.2.11

Lapangan Usaha Utama <i>Main Economic Sector</i>	Perusahaan <i>Company</i>	Tenaga Kerja WNA <i>Manpower/Citizen of Foreign Country</i>		
		Laki-Laki <i>Male</i>	Perempuan <i>Female</i>	Jumlah <i>Total</i>
(1)	(2)	(3)	(4)	(5)
Pertanian/ <i>Agriculture</i>	1	1	-	1
Pertambangan dan Penggalian/ <i>Mining and Quarrying</i>	1	1	-	1
Industri/ <i>Manufacture</i>	2	2	-	2
Listrik, Gas, dan Air Bersih/ <i>Electricity, Gas, and Water Supply</i>	-	-	-	-
Bangunan/ <i>Construction</i>	2	2	-	2
Perdagangan, Hotel, dan Restoran/ <i>Trade, Hotel, and Restaurant</i>	2	2	-	2
Angkutan dan Komunikasi/ <i>Transportation and Communication</i>	-	-	-	-
Bank dan Lembaga Keuangan Lainnya/ <i>Bank and Other Financial Intermediaries</i>	-	-	-	-
Jasa-Jasa/ <i>Services</i>	1	1	-	1
<b>Kota Serang</b>	<b>9</b>	<b>9</b>	<b>-</b>	<b>9</b>

Catatan/Note:

Sumber/Source: Dinas Tenaga Kerja dan Transmigrasi Kota Serang/Manpower and Transmigration Office of Serang Municipality

# SOSIAL DAN KESEJAHTERAAN RAKYAT

Social and Welfare

Bab  
Chapter

4

## PENDIDIKAN / EDUCATION, 2021



JUMLAH SD

Number of primary schools

261 unit

SD

Primary Schools

77.749



JUMLAH SMP

Number of lower secondary schools

83 unit

JUMLAH MURID

Number of pupils

SMP  
Lower Secondary Schools

26.545

JUMLAH SMA

Number of upper secondary schools

32 unit

SMA  
Upper Secondary Schools

12.365

## BENCANA ALAM / NATURAL DISASTER, 2021



Banjir  
Flood

33



Angin Topan  
Hurricane

92



Tanah Longsor  
Earth Dislocation

3



Kebakaran  
Fire

154





**PENJELASAN TEKNIS**

1. Tidak/belum pernah sekolah adalah mereka yang tidak pernah atau belum pernah terdaftar dan tidak pernah atau belum pernah aktif mengikuti pendidikan di suatu jenjang pendidikan formal. Termasuk juga yang tamat/belum tamat taman kanak-kanak tetapi tidak melanjutkan ke sekolah dasar.
2. Masih bersekolah adalah mereka yang terdaftar dan aktif mengikuti pendidikan formal dan nonformal (Paket A, B, atau C), baik pendidikan dasar, menengah maupun pendidikan tinggi. Bagi mahasiswa yang sedang cuti dianggap masih bersekolah.
3. Tidak bersekolah lagi adalah mereka yang pernah terdaftar dan aktif mengikuti pendidikan di suatu jenjang pendidikan formal dan nonformal (Paket A, B, atau C), tetapi pada saat pencacahan tidak lagi terdaftar dan tidak aktif mengikuti pendidikan.
4. Tamat sekolah adalah menyelesaikan pelajaran yang ditandai dengan lulus ujian akhir pada kelas atau tingkat terakhir suatu jenjang pendidikan di sekolah negeri maupun swasta dengan mendapatkan tanda tamat belajar/ijazah. Seseorang yang belum mengikuti pelajaran pada kelas tertinggi tetapi telah mengikuti ujian akhir dan lulus dianggap tamat sekolah.

**TECHNICAL NOTES**

1. *Not/never attending school is someone who has never attended or never been registered in a formal education, such as primary, secondary, and tertiary education. Those who just completed kindergarten are considered as never attended school.*
2. *Attending school is someone who is currently attending primary, secondary, or tertiary education, including package A, package B, or package C. College student who postpones his/her study is considered as attending school.*
3. *Not attending school anymore is someone who had enrolled and participated in formal and non-formal education in the past including package A, package B, or package C, but currently does not attend school.*
4. *Completed particular level of education is someone who has completed particular level of education in private or public school and accepting graduation certificate. Someone who has never attended the highest grade but passed the final exam is considered as completed particular level of education.*

5. Bencana Alam adalah peristiwa atau serangkaian peristiwa yang mengancam dan mengganggu kehidupan / penghidupan masyarakat yang disebabkan oleh faktor alam antara lain berupa gempa bumi, tsunami, gunung meletus, banjir, kekeringan, angin topan, dan tanah longsor sehingga mengakibatkan kerugian materi maupun non-materi.
5. *Natural Disaster is an event or series of events that threaten and disrupt the lives and livelihoods caused by natural factors such as: earthquake, tsunami, volcanic eruption, flood, flash flood, drought, typhoon/ cyclone, and landslide so it can lead to result in loss of material and non-material.*

<https://serangkota.bps.go.id>



**ULASAN****Sosial**

Pada bab ini disajikan data mengenai pendidikan, kesehatan dan keluarga berencana, agama, peradilan, dan masalah sosial lainnya.

Pada subbab pendidikan disajikan data jumlah sekolah, murid dan guru di semua jenjang pendidikan, mulai dari TK sampai dengan universitas. Untuk lebih jelasnya dapat dilihat pada tabel 4. 1. 1 s.d. tabel 4. 1. 17.

Data bidang kesehatan yang disajikan dalam subbab kesehatan dan keluarga berencana, meliputi data jumlah dan jenis tempat pelayanan kesehatan, dokter serta tenaga kesehatan lainnya. Data Keluarga Berencana yang disajikan meliputi jumlah akseptor baru, jumlah akseptor menurut pemakaian alat kontrasepsi, jumlah tempat pelayanan Keluarga Berencana.

Dalam subbab masalah sosial lainnya, beberapa data yang disajikan salah satunya kejadian bencana alam dan korban, yang dirinci menurut jenis bencana alam: banjir, kebakaran, angin topan, tanah longsor. Di samping itu pada subbab ini dapat dilihat pula jumlah permasalahan sosial lainnya seperti jumlah anak terlantar, anak jalanan, lansia /jompo, korban penyalahgunaan narkotika, penyandang disabilitas, gelandangan/ pengemis, tuna susila dan fakir miskin, serta data gangguan kamtibmas.

**DESCRIPTION****Social**

*This chapter presents data about education, health and family planning, religion, justice, and other social problems.*

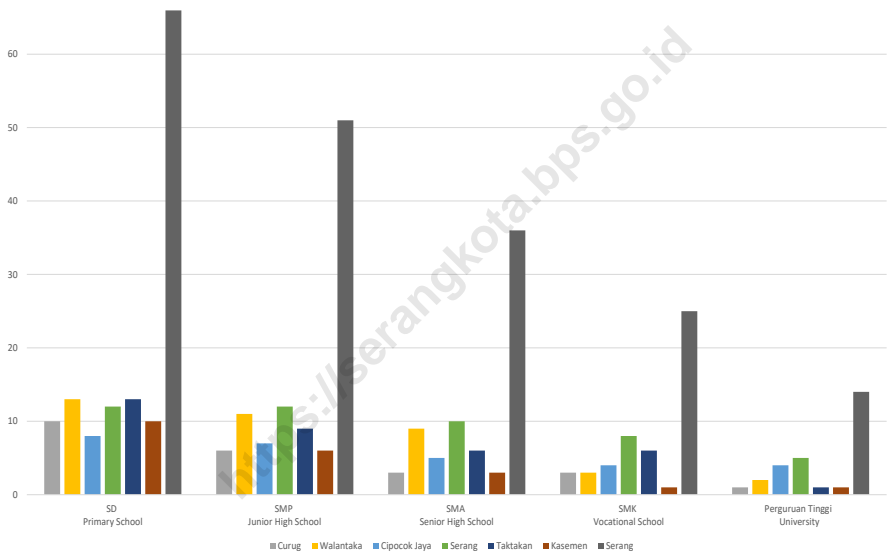
*At education subchapter, number of schools, pupils and teachers for all education level are presented, start from kindergarten school until university. More detail can be seen in table 4. 1. 1 until 4. 1. 17.*

*Health data which presented in health and family planning sub chapter, covering data sum up and place type service of health, doctor and also other medical personnel. It also covers data on family planning such as number of new acceptor, number of acceptor by kind of contraception used and number of family planning facilities.*

*Data shown in other social problems sub chapter include several catastrophes occurred in Serang Municipality such as flood, fire and hurricane. More over table concerning social problem such as the number of neglected children, decrepit, narcotics abuse, disability person, beggar, prostitute, poor and miserable as well as the disturbance of peace and public order in society.*

**Gambar 4.1**  
**Figures**

**Jumlah Desa/Kelurahan yang Memiliki Fasilitas Sekolah menurut Kecamatan dan Tingkat Pendidikan di Kota Serang, 2021**  
**Number of Villages Having Educational Facilities by Subdistrict and Educational Level in Serang Municipality, 2021**



Catatan/Note:

Sumber/Source : BPS, Pendataan Potensi Desa (Podes)/ BPS–Statistics Indonesia, Village Potential Data Collection

#### 4.1 PENDIDIKAN EDUCATION

**Tabel** 4.1.1 **Jumlah Sekolah, Guru, dan Murid Taman Kanak-Kanak (TK) di Bawah Kementerian Pendidikan dan Kebudayaan Menurut Kecamatan di Kota Serang, 2020/2021 dan 2021/2022**  
*Number of Schools, Teachers, and Pupils in Kindergarten Under The Ministry of Education and Culture by Subdistrict in Serang Municipality, 2020/2021 and 2021/2022*

Kecamatan Subdistrict	Sekolah/Schools					
	Negeri/Public		Swasta/Private		Jumlah/Total	
	2020/2021	2021/2022	2020/2021	2021/2022	2020/2021	2021/2022
(1)	(2)	(3)	(4)	(5)	(6)	(7)
Curug	2	1	2	4	4	5
Walantaka	3	3	13	14	16	17
Cipocok Jaya	4	4	24	26	28	30
Serang	1	1	56	57	57	58
Taktakan	1	1	7	10	8	11
Kasemen	2	2	10	10	12	12
<b>Kota Serang</b>	<b>13</b>	<b>12</b>	<b>112</b>	<b>121</b>	<b>125</b>	<b>133</b>

Lanjutan Tabel/Continued Table 4.1.1

Kecamatan Subdistrict	Guru <sup>1</sup> /Teachers <sup>1</sup>					
	Negeri/Public		Swasta/Private		Jumlah/Total	
	2020/2021	2021/2022	2020/2021	2021/2022	2020/2021	2021/2022
(1)	(8)	(9)	(10)	(11)	(12)	(13)
Curug	13	5	5	14	18	19
Walantaka	20	17	61	63	81	80
Cipocok Jaya	31	27	125	127	156	154
Serang	6	5	304	280	310	285
Taktakan	6	7	43	51	49	58
Kasemen	11	10	38	39	49	49
<b>Kota Serang</b>	<b>87</b>	<b>71</b>	<b>576</b>	<b>574</b>	<b>663</b>	<b>645</b>

Lanjutan Tabel/*Continued Table 4.1.1*

Kecamatan Subdistrict	Murid/Pupils					
	Negeri/Public		Swasta/Private		Jumlah/Total	
	2020/2021	2021/2022	2020/2021	2021/2022	2020/2021	2021/2022
(1)	(14)	(15)	(16)	(17)	(18)	(19)
Curug	129	47	85	111	214	158
Walantaka	137	130	526	556	663	686
Cipocok Jaya	282	264	973	1 003	1 255	1 267
Serang	48	50	2 360	2 117	2 408	2 167
Taktakan	60	71	288	365	348	436
Kasemen	83	92	244	248	327	340
<b>Kota Serang</b>	<b>739</b>	<b>654</b>	<b>4 476</b>	<b>4 400</b>	<b>5 215</b>	<b>5 054</b>

Catatan/Note: <sup>1</sup> Jumlah guru termasuk kepala sekolah dan guru/*The total of teachers including headmaster and teacher*

Sumber/Source: Kementerian Pendidikan dan Kebudayaan, Data Semester Ganjil/*Ministry of Educations and Culture, Odd Semester Data*

**Tabel**  
**Table** 4.1.2

**Jumlah Sekolah, Guru, dan Murid Raudatul Athfal (RA) di Bawah Kementerian Agama Menurut Kecamatan di Kota Serang, 2020/2021<sup>1</sup> dan 2021/2022<sup>1</sup>**  
**Number of Schools, Teachers, and Pupils in Raudatul Athfal (RA) Under The Ministry of Religious Affairs by Subdistrict in Serang Municipality, 2020/2021<sup>1</sup> and 2021/2022<sup>1</sup>**

Kecamatan Subdistrict	Sekolah/Schools		Guru/Teachers <sup>*)</sup>		Murid/Pupils	
	2020/2021	2021/2022	2020/2021	2021/2022	2020/2021	2021/2022
(1)	(2)	(3)	(4)	(5)	(6)	(7)
Curug	8	8	21	33	290	241
Walantaka	10	10	45	42	352	286
Cipocok Jaya	7	7	32	26	253	232
Serang	33	34	178	203	1 547	1 306
Taktakan	14	16	55	73	468	435
Kasemen	8	9	34	44	492	396
<b>Kota Serang</b>	<b>80</b>	<b>84</b>	<b>365</b>	<b>421</b>	<b>3 402</b>	<b>2 896</b>

Catatan/Note: <sup>\*)</sup>Jumlah guru termasuk kepala sekolah dan guru/The total of teachers including headmaster and teacher

Sumber/Source: <sup>1)</sup>Kementerian Agama, EMIS, data semester ganjil laporan sampai dengan 15 Maret 2021/Ministry of Religious Affairs, EMIS, odd semester report data up to March 15<sup>th</sup>, 2021

<sup>2)</sup>Kementerian Agama, EMIS, data semester ganjil/Ministry of Religious Affairs, EMIS, odd semester

**Tabel** 4.1.3  
**Table**

**Jumlah Sekolah, Guru, dan Murid Sekolah Dasar (SD) di Bawah Kementerian Pendidikan dan Kebudayaan Menurut Kecamatan di Kota Serang, 2020/2021 dan 2021/2022**

*Number of Schools, Teachers, and Pupils in Primary Schools Under The Ministry of Education and Culture by Subdistrict in Serang Municipality, 2020/2021 and 2021/2022*

Kecamatan Subdistrict	Sekolah/Schools					
	Negeri/Public		Swasta/Private		Jumlah/Total	
	2020/2021	2021/2022	2020/2021	2021/2022	2020/2021	2021/2022
(1)	(2)	(3)	(4)	(5)	(6)	(7)
Curug	21	21	1	1	22	22
Walantaka	29	29	4	6	33	35
Cipocok Jaya	28	28	10	12	38	40
Serang	72	72	15	16	87	88
Taktakan	34	34	2	3	36	37
Kasemen	39	39	-	-	39	39
<b>Kota Serang</b>	<b>223</b>	<b>223</b>	<b>32</b>	<b>38</b>	<b>255</b>	<b>261</b>

Lanjutan Tabel/Continued Table 4.1.3

Kecamatan Subdistrict	Guru <sup>1</sup> /Teachers <sup>1</sup>					
	Negeri/Public		Swasta/Private		Jumlah/Total	
	2020/2021	2021/2022	2020/2021	2021/2022	2020/2021	2021/2022
(1)	(8)	(9)	(10)	(11)	(12)	(13)
Curug	260	264	9	10	269	274
Walantaka	348	339	50	74	398	413
Cipocok Jaya	359	334	205	200	564	534
Serang	914	847	398	385	1 312	1 232
Taktakan	380	380	30	35	410	415
Kasemen	423	411	-	-	423	411
<b>Kota Serang</b>	<b>2 684</b>	<b>2 575</b>	<b>692</b>	<b>704</b>	<b>3 376</b>	<b>3 279</b>



Lanjutan Tabel/*Continued Table* 4.1.3

Kecamatan Subdistrict	Murid/Pupils					
	Negeri/Public		Swasta/Private		Jumlah/Total	
	2020/2021	2021/2022	2020/2021	2021/2022	2020/2021	2021/2022
(1)	(14)	(15)	(16)	(17)	(18)	(19)
Curug	5 708	5 633	119	146	5 827	5 779
Walantaka	8 515	8 479	696	936	9 211	9 415
Cipocok Jaya	8 686	8 869	3 370	3 420	12 056	12 289
Serang	23 341	22 675	6 685	6 329	30 026	29 004
Taktakan	9 435	9 481	520	503	9 955	9 984
Kasemen	11 448	11 278	-	-	11 448	11 278
<b>Kota Serang</b>	<b>67 133</b>	<b>66 415</b>	<b>11 390</b>	<b>11 334</b>	<b>78 523</b>	<b>77 749</b>

Catatan/Note: <sup>1</sup> Jumlah guru termasuk kepala sekolah dan guru/*The total of teachers including headmaster and teacher*  
 Sumber/Source: Kementerian Pendidikan dan Kebudayaan, Sistem Data Pokok Pendidikan, data semester ganjil/ *Ministry of Educations and Culture, Basic Education Data System, odd semester*

**Tabel**  
**Table** 4.1.4**Jumlah Sekolah, Guru, dan Murid Madrasah Ibtidaiyah (MI) di Bawah Kementerian Agama Menurut Kecamatan Menurut Kecamatan di Kota Serang, 2020/2021 dan 2021/2022****Number of Schools, Teachers, and Pupils in Madrasah Ibtidaiyah (MI) Under The Ministry of Religious Affairs by Subdistrict in Serang Municipality, 2020/2021 and 2021/2022**

Kecamatan Subdistrict	Sekolah/Schools					
	Negeri/Public		Swasta/Private		Jumlah/Total	
	2020/2021	2021/2022	2020/2021	2021/2022	2020/2021	2021/2022
(1)	(8)	(9)	(10)	(11)	(12)	(13)
Curug	-	-	4	4	4	4
Walantaka	-	-	7	7	7	7
Cipocok Jaya	-	-	1	1	1	1
Serang	-	-	3	3	3	3
Taktakan	-	-	5	5	5	5
Kasemen	-	-	2	2	2	2
<b>Kota Serang</b>	<b>-</b>	<b>-</b>	<b>22</b>	<b>22</b>	<b>22</b>	<b>22</b>

Lanjutan Tabel/*Continued Table* 4.1.4

Kecamatan Subdistrict	Guru <sup>1</sup> /Teachers <sup>1</sup>					
	Negeri/Public		Swasta/Private		Jumlah/Total	
	2020/2021	2021/2022	2020/2021	2021/2022	2020/2021	2021/2022
(1)	(8)	(9)	(10)	(11)	(12)	(13)
Curug	-	-	35	41	35	41
Walantaka	-	-	90	107	90	107
Cipocok Jaya	-	-	10	13	10	13
Serang	-	-	26	24	26	24
Taktakan	-	-	51	49	51	49
Kasemen	-	-	37	43	37	43
<b>Kota Serang</b>	<b>-</b>	<b>-</b>	<b>249</b>	<b>277</b>	<b>249</b>	<b>277</b>

Lanjutan Tabel/*Continued Table 4.1.4*

Kecamatan Subdistrict	Murid/Pupils					
	Negeri/Public		Swasta/Private		Jumlah/Total	
	2020/2021	2021/2022	2020/2021	2021/2022	2020/2021	2021/2022
(1)	(14)	(15)	(16)	(17)	(18)	(19)
Curug	-	-	490	585	490	585
Walantaka	-	-	1 449	1 580	1 449	1 580
Cipocok Jaya	-	-	188	226	188	226
Serang	-	-	250	285	250	285
Taktakan	-	-	504	553	504	553
Kasemen	-	-	627	670	627	670
<b>Kota Serang</b>	-	-	<b>3 508</b>	<b>3 899</b>	<b>3 508</b>	<b>3 899</b>

Catatan/Note:

Sumber/Source: <sup>1</sup>Kementerian Agama, EMIS, data semester ganjil laporan sampai dengan 15 Maret 2021/Ministry of Religious Affairs, EMIS, odd semester report data up to March 15<sup>th</sup>, 2021

<sup>2</sup>Kementerian Agama, EMIS, data semester ganjil/Ministry of Religious Affairs, EMIS, odd semester

**Tabel**  
**Table** 4.1.5

**Jumlah Sekolah, Guru, dan Murid Sekolah Menengah Pertama (SMP) di Bawah Kementerian Pendidikan dan Kebudayaan Menurut Kecamatan di Kota Serang, 2020/2021 dan 2021/2022**  
***Number of Schools, Teachers, and Pupils in Lower Secondary Schools Under The Ministry of Education and Culture by Subdistrict in Serang Municipality, 2020/2021 and 2021/2022***

Kecamatan Subdistrict	Sekolah/Schools					
	Negeri/Public		Swasta/Private		Jumlah/Total	
	2020/2021	2021/2022	2020/2021	2021/2022	2020/2021	2021/2022
(1)	(2)	(3)	(4)	(5)	(6)	(7)
Curug	3	3	1	1	4	4
Walantaka	3	3	10	10	13	13
Cipocok Jaya	6	7	8	10	14	17
Serang	9	9	20	21	29	30
Taktakan	4	4	9	9	13	13
Kasemen	4	4	2	2	6	6
<b>Kota Serang</b>	<b>29</b>	<b>30</b>	<b>50</b>	<b>53</b>	<b>79</b>	<b>83</b>

Lanjutan Tabel/Continued Table 4.1.5

Kecamatan Subdistrict	Guru <sup>1</sup> /Teachers <sup>1</sup>					
	Negeri/Public		Swasta/Private		Jumlah/Total	
	2020/2021	2021/2022	2020/2021	2021/2022	2020/2021	2021/2022
(1)	(8)	(9)	(10)	(11)	(12)	(13)
Curug	71	70	5	5	76	75
Walantaka	94	103	92	89	186	192
Cipocok Jaya	190	206	72	80	262	286
Serang	356	372	241	221	597	593
Taktakan	110	118	63	59	173	177
Kasemen	122	128	17	22	139	150
<b>Kota Serang</b>	<b>943</b>	<b>997</b>	<b>490</b>	<b>476</b>	<b>1 433</b>	<b>1 473</b>

Lanjutan Tabel/*Continued Table* 4.1.5

Kecamatan Subdistrict	Murid/Pupils					
	Negeri/Public		Swasta/Private		Jumlah/Total	
	2020/2021	2021/2022	2020/2021	2021/2022	2020/2021	2021/2022
(1)	(14)	(15)	(16)	(17)	(18)	(19)
Curug	1 333	1 402	9	7	1 342	1 409
Walantaka	2 272	2 213	1 001	968	3 273	3 181
Cipocok Jaya	4 149	4 150	715	735	4 864	4 885
Serang	8 465	8 200	2 509	2 394	10 974	10 594
Taktakan	2 532	2 423	482	742	3 014	3 165
Kasemen	3 089	2 938	381	373	3 470	3 311
<b>Kota Serang</b>	<b>21 840</b>	<b>21 326</b>	<b>5 097</b>	<b>5 219</b>	<b>26 937</b>	<b>26 545</b>

Catatan/Note: <sup>1</sup> Jumlah guru termasuk kepala sekolah dan guru/*The total of teachers including headmaster and teacher*

Sumber/Source: Kementerian Pendidikan dan Kebudayaan, Sistem Data Pokok Pendidikan, data semester ganjil/ *Ministry of Educations and Culture, Basic Education Data System, odd semester*

**Tabel**  
**Table 4.1.6**

**Jumlah Sekolah, Guru, dan Murid Madrasah Tsanawiyah (MTs) di Bawah Kementerian Agama Menurut Kecamatan di Kota Serang, 2020/2021 dan 2021/2022**  
**Number of Schools, Teachers, and Pupils in Madrasah Tsanawiyah (MTs) Under The Ministry of Religious Affairs by Subdistrict in Serang Municipality, 2020/2021 and 2021/2022**

Kecamatan Subdistrict	Sekolah/Schools					
	Negeri/Public		Swasta/Private		Jumlah/Total	
	2020/2021	2021/2022	2020/2021	2021/2022	2020/2021	2021/2022
(1)	(2)	(3)	(4)	(5)	(6)	(7)
Curug	1	1	9	9	10	10
Walantaka	-	-	11	11	11	11
Cipocok Jaya	-	-	6	6	6	6
Serang	1	1	15	14	16	15
Taktakan	-	-	13	14	13	14
Kasemen	-	-	3	2	3	2
<b>Kota Serang</b>	<b>2</b>	<b>2</b>	<b>57</b>	<b>57</b>	<b>59</b>	<b>59</b>



Lanjutan Tabel/*Continued Table* 4.1.6

Kecamatan Subdistrict	Guru <sup>1</sup> /Teachers <sup>1</sup>					
	Negeri/Public		Swasta/Private		Jumlah/Total	
	2020/2021	2021/2022	2020/2021	2021/2022	2020/2021	2021/2022
(1)	(8)	(9)	(10)	(11)	(12)	(13)
Curug	36	44	107	131	143	175
Walantaka	-	-	184	210	184	210
Cipocok Jaya	-	-	91	101	91	101
Serang	60	77	199	233	259	310
Taktakan	-	-	178	214	178	214
Kasemen	-	-	37	38	37	38
<b>Kota Serang</b>	<b>96</b>	<b>121</b>	<b>796</b>	<b>934</b>	<b>892</b>	<b>1 055</b>

Lanjutan Tabel/Continued Table 4.1.6

Kecamatan Subdistrict	Murid/Pupils					
	Negeri/Public		Swasta/Private		Jumlah/Total	
	2020/2021	2021/2022	2020/2021	2021/2022	2020/2021	2021/2022
(1)	(8)	(9)	(10)	(11)	(12)	(13)
Curug	464	437	742	824	1 206	1 261
Walantaka	-	-	2 299	2 321	2 299	2 321
Cipocok Jaya	-	-	917	887	917	887
Serang	1 086	1 072	1 746	1 662	2 832	2 734
Taktakan	-	-	1 370	1 471	1 370	1 471
Kasemen	-	-	286	254	286	254
<b>Kota Serang</b>	<b>1 550</b>	<b>1 509</b>	<b>7 360</b>	<b>7 422</b>	<b>8 910</b>	<b>8 931</b>

Catatan/Note:

Sumber/Source: <sup>1</sup>Kementerian Agama, EMIS, data semester ganjil laporan sampai dengan 15 Maret 2021/Ministry of Religious Affairs, EMIS, odd semester report data up to March 15<sup>th</sup>, 2021

<sup>2</sup>Kementerian Agama, EMIS, data semester ganjil/Ministry of Religious Affairs, EMIS, odd semester

**Tabel** 4.1.7  
**Table**

**Jumlah Sekolah, Guru, dan Murid Sekolah Menengah Atas (SMA) di Bawah Kementerian Pendidikan dan Kebudayaan Menurut Kecamatan di Kota Serang, 2020/2021 dan 2021/2022**

*Number of Schools, Teachers, and Pupils in Upper Secondary Schools Under The Ministry of Education and Culture by Subdistrict in Serang Municipality, 2020/2021 and 2021/2022*

Kecamatan Subdistrict	Sekolah/Schools					
	Negeri/Public		Swasta/Private		Jumlah/Total	
	2020/2021	2021/2022	2020/2021	2021/2022	2020/2021	2021/2022
(1)	(2)	(3)	(4)	(5)	(6)	(7)
Curug	1	1	1	1	2	2
Walantaka	1	1	4	4	5	5
Cipocok Jaya	2	2	1	1	3	3
Serang	2	2	11	13	13	15
Taktakan	1	1	4	4	5	5
Kasemen	1	1	1	1	2	2
<b>Kota Serang</b>	<b>8</b>	<b>8</b>	<b>22</b>	<b>24</b>	<b>30</b>	<b>32</b>

Lanjutan Tabel/Continued Table 4.1.7

Kecamatan Subdistrict	Guru <sup>1</sup> /Teachers <sup>1</sup>					
	Negeri/Public		Swasta/Private		Jumlah/Total	
	2020/2021	2021/2022	2020/2021	2021/2022	2020/2021	2021/2022
(1)	(8)	(9)	(10)	(11)	(12)	(13)
Curug	26	26	16	5	42	31
Walantaka	54	55	31	26	85	81
Cipocok Jaya	139	142	5	5	144	147
Serang	144	145	111	103	255	248
Taktakan	62	68	26	42	88	110
Kasemen	56	58	9	6	65	64
<b>Kota Serang</b>	<b>481</b>	<b>494</b>	<b>198</b>	<b>187</b>	<b>679</b>	<b>681</b>

Lanjutan Tabel/*Continued Table 4.1.7*

Kecamatan Subdistrict	Murid/Pupils					
	Negeri/Public		Swasta/Private		Jumlah/Total	
	2020/2021	2021/2022	2020/2021	2021/2022	2020/2021	2021/2022
(1)	(14)	(15)	(16)	(17)	(18)	(19)
Curug	420	423	18	37	438	460
Walantaka	1 031	1 046	417	337	1 448	1 383
Cipocok Jaya	2 736	2 804	48	64	2 784	2 868
Serang	3 365	3 388	787	866	4 152	4 254
Taktakan	1 543	1 648	257	283	1 800	1 931
Kasemen	1 346	1 382	103	87	1 449	1 469
<b>Kota Serang</b>	<b>10 441</b>	<b>10 691</b>	<b>1 630</b>	<b>1 674</b>	<b>12 071</b>	<b>12 365</b>

Catatan/Note: <sup>1</sup> Jumlah guru termasuk kepala sekolah dan guru/*The total of teachers including headmaster and teacher*  
 Sumber/Source: Kementerian Pendidikan dan Kebudayaan, Sistem Data Pokok Pendidikan, data semester ganjil/ *Ministry of Educations and Culture, Basic Education Data System, odd semester*

**Tabel**  
**Table** 4.1.8

**Jumlah Sekolah, Guru, dan Murid Sekolah Menengah Kejuruan (SMK) di Bawah Kementerian Pendidikan dan Kebudayaan Menurut Kecamatan di Kota Serang, 2020/2021 dan 2021/2022**  
***Number of Schools, Teachers, and Pupils in Vocational High Schools Under The Ministry of Education and Culture by Subdistrict in Serang Municipality, 2020/2021 and 2021/2022***

Kecamatan Subdistrict	Sekolah/Schools					
	Negeri/Public		Swasta/Private		Jumlah/Total	
	2020/2021	2021/2022	2020/2021	2021/2022	2020/2021	2021/2022
(1)	(2)	(3)	(4)	(5)	(6)	(7)
Curug	1	1	4	4	5	5
Walantaka	1	1	3	3	4	4
Cipocok Jaya	1	1	6	6	7	7
Serang	2	2	17	17	19	19
Taktakan	2	2	7	7	9	9
Kasemen	1	1	-	-	1	1
<b>Kota Serang</b>	<b>8</b>	<b>8</b>	<b>37</b>	<b>37</b>	<b>45</b>	<b>45</b>

Lanjutan Tabel/*Continued Table* 4.1.8

Kecamatan Subdistrict	Guru <sup>1</sup> /Teachers <sup>1</sup>					
	Negeri/Public		Swasta/Private		Jumlah/Total	
	2020/2021	2021/2022	2020/2021	2021/2022	2020/2021	2021/2022
(1)	(8)	(9)	(10)	(11)	(12)	(13)
Curug	64	69	31	29	95	98
Walantaka	59	59	44	49	103	108
Cipocok Jaya	66	62	98	97	164	159
Serang	235	228	353	346	588	574
Taktakan	102	111	55	67	157	178
Kasemen	36	36	-	-	36	36
<b>Kota Serang</b>	<b>562</b>	<b>565</b>	<b>581</b>	<b>588</b>	<b>1 143</b>	<b>1 153</b>

Lanjutan Tabel/*Continued Table* 4.1.8

Kecamatan Subdistrict	Murid/Pupils					
	Negeri/Public		Swasta/Private		Jumlah/Total	
	2020/2021	2021/2022	2020/2021	2021/2022	2020/2021	2021/2022
(1)	(14)	(15)	(16)	(17)	(18)	(19)
Curug	1 516	1 536	349	344	1 865	1 880
Walantaka	1 164	1 165	751	683	1 915	1 848
Cipocok Jaya	1 077	1 103	1 270	995	2 347	2 098
Serang	4 714	4 898	5 523	4 684	10 237	9 582
Taktakan	2 362	2 939	600	600	2 962	3 539
Kasemen	877	858	-	-	877	858
<b>Kota Serang</b>	<b>11 710</b>	<b>12 499</b>	<b>8 493</b>	<b>7 306</b>	<b>20 203</b>	<b>19 805</b>

Catatan/Note: <sup>1</sup> Jumlah guru termasuk kepala sekolah dan guru/*The total of teachers including headmaster and teacher*  
 Sumber/Source: Kementerian Pendidikan dan Kebudayaan, Sistem Data Pokok Pendidikan, data semester ganjil/ *Ministry of Educations and Culture, Basic Education Data System, odd semester*



**Tabel**  
**Table 4.1.9**

**Jumlah Sekolah, Guru, dan Murid Madrasah Aliyah (MA) di Bawah Kementerian Agama Menurut Kecamatan di Kota Serang, 2020/2021 dan 2021/2022**  
**Number of Schools, Teachers, and Pupils in Madrasah Aliyah (MA) Under the Ministry of Religious Affairs by Subdistrict in Serang Municipality, 2020/2021 and 2021/2022**

Kecamatan Subdistrict	28 Sekolah/Schools					
	Negeri/Public		Swasta/Private		Jumlah/Total	
	2020/2021	2021/2022	2020/2021	2021/2022	2020/2021	2021/2022
(1)	(2)	(3)	(4)	(5)	(6)	(7)
Curug	-	-	1	1	1	1
Walantaka	-	-	5	5	5	5
Cipocok Jaya	-	-	4	5	4	5
Serang	2	2	8	8	10	10
Taktakan	-	-	8	8	8	8
Kasemen	-	-	1	1	1	1
<b>Kota Serang</b>	<b>2</b>	<b>2</b>	<b>27</b>	<b>28</b>	<b>29</b>	<b>30</b>

Lanjutan Tabel/*Continued Table* 4.1.9

Kecamatan Subdistrict	Guru <sup>1</sup> /Teachers <sup>1</sup>					
	Negeri/Public		Swasta/Private		Jumlah/Total	
	2020/2021	2021/2022	2020/2021	2021/2022	2020/2021	2021/2022
(1)	(8)	(9)	(10)	(11)	(12)	(13)
Curug	-	-	26	19	18	19
Walantaka	-	-	85	92	48	92
Cipocok Jaya	-	-	51	67	42	67
Serang	115	170	82	114	198	284
Taktakan	-	-	64	112	67	112
Kasemen	-	-	14	11	20	11
<b>Kota Serang</b>	<b>115</b>	<b>170</b>	<b>322</b>	<b>415</b>	<b>393</b>	<b>585</b>

Lanjutan Tabel/*Continued Table* 4.1.9

Kecamatan Subdistrict	Murid/Pupils					
	Negeri/Public		Swasta/Private		Jumlah/Total	
	2020/2021	2021/2022	2020/2021	2021/2022	2020/2021	2021/2022
(1)	(14)	(15)	(16)	(17)	(18)	(19)
Curug	-	-	74	78	74	78
Walantaka	-	-	978	924	978	924
Cipocok Jaya	-	-	314	302	314	302
Serang	1 839	1 847	616	639	2 455	2 486
Taktakan	-	-	493	572	493	572
Kasemen	-	-	45	41	45	41
<b>Kota Serang</b>	<b>1 839</b>	<b>1 847</b>	<b>2 520</b>	<b>2 556</b>	<b>4 359</b>	<b>4 403</b>

Catatan/Note:

Sumber/Source: <sup>1</sup>Kementerian Agama, EMIS, data semester ganjil laporan sampai dengan 15 Maret 2021/Ministry of Religious Affairs, EMIS, odd semester report data up to March 15<sup>th</sup>, 2021

<sup>2</sup>Kementerian Agama, EMIS, data semester ganjil/Ministry of Religious Affairs, EMIS, odd semester

**Tabel 4.1.10** Jumlah Desa<sup>1</sup>/Kelurahan yang Memiliki Fasilitas Sekolah Menurut Kecamatan dan Tingkat Pendidikan di Kota Serang, 2019– 2021  
**Table 4.1.10** Number of Villages<sup>1</sup> Having Educational Facilities by Subdistrict and Educational Level in Serang Municipality, 2019– 2021

Kecamatan Subdistrict	SD Primary School		
	2019	2020	2021
(1)	(2)	(3)	(4)
Curug	10	10	10
Walantaka	14	14	13
Cipocok Jaya	8	8	8
Serang	12	12	12
Taktakan	13	13	13
Kasemen	10	10	10
<b>Kota Serang</b>	<b>67</b>	<b>67</b>	<b>66</b>

Lanjutan Tabel/*Continued Table* 4.1.10

Kecamatan Subdistrict	SMP Junior High School		
	2019	2020	2021
(1)	(5)	(6)	(7)
Curug	6	7	6
Walantaka	11	11	11
Cipocok Jaya	7	7	7
Serang	12	12	12
Taktakan	10	9	9
Kasemen	6	6	6
<b>Kota Serang</b>	<b>52</b>	<b>52</b>	<b>51</b>

Lanjutan Tabel/*Continued Table 4.1.10*

Kecamatan <i>Subdistrict</i>	SMA <i>Senior High School</i>		
	2019	2020	2021
(1)	(8)	(9)	(10)
Curug	2	3	3
Walantaka	8	8	9
Cipocok Jaya	5	5	5
Serang	10	10	10
Taktakan	6	6	6
Kasemen	3	3	3
<b>Kota Serang</b>	<b>34</b>	<b>35</b>	<b>36</b>

Lanjutan Tabel/*Continued Table* 4.1.10

Kecamatan <i>Subdistrict</i>	SMK <i>Vocational School</i>		
	2019	2020	2021
(1)	(11)	(12)	(13)
Curug	3	3	3
Walantaka	3	3	3
Cipocok Jaya	4	4	4
Serang	8	7	8
Taktakan	5	5	6
Kasemen	1	1	1
<b>Kota Serang</b>	<b>24</b>	<b>23</b>	<b>25</b>

Lanjutan Tabel/Continued Table 4.1.10

Kecamatan Subdistrict	Perguruan Tinggi University		
	2019	2020	2021
(1)	(14)	(15)	(16)
Curug	2	-	1
Walantaka	3	3	2
Cipocok Jaya	4	4	4
Serang	6	5	5
Taktakan	1	1	1
Kasemen	1	1	1
<b>Kota Serang</b>	<b>17</b>	<b>14</b>	<b>14</b>

Catatan/Note: <sup>1</sup> Desa pada tabel ini termasuk Unit Permukiman Transmigrasi (UPT) yang masih dibina oleh kementerian terkait dan nagari di Provinsi Sumatera Barat/Villages in this table include Transmigration Settlement Unit which is still fostered by the relevant ministries and the nagari in the Province of Sumatera Barat

Sumber/Source: BPS, Pendataan Potensi Desa (Podes)/ BPS—Statistics Indonesia, Village Potential Data Collection



**Tabel**  
**Table** 4.1.11**Angka Partisipasi Murni (APM) dan Angka Partisipasi Kasar (APK) Menurut Jenjang Pendidikan di Kota Serang, 2020 dan 2021**  
**Net Participation Rates and Gross Participation Rates by Educational Level in Serang Municipality, 2020 and 2021**

Jenjang Pendidikan Educational Level	Angka Partisipasi Murni (APM) Net Participation Rates		Angka Partisipasi Kasar (APK) Gross Participation Rates	
	2020	2021	2020	2021
(1)	(2)	(3)	(4)	(5)
SD/MI Elementary School	97,45	97,17	110,94	110,08
SMP/MTs Junior High School	80,04	80,21	85,17	88,03
SMA/SMK/MA Senior High School	62,08	62,50	77,39	76,70

Catatan/Note:

Sumber/Source: BPS, Survei Sosial Ekonomi Nasional (Susenas)/BPS-Statistics Indonesia, National Socioeconomic Survey

**Tabel**  
**Table** 4.1.12**Persentase Penduduk Berumur 15 Tahun ke Atas yang Melek Huruf Menurut Kelompok Umur di Kota Serang, 2020 dan 2021**  
**Percentage of Literate People Aged 15 Years and Over by Age Group in Serang Municipality, 2020 and 2021**

<b>Kelompok Umur</b> <b>Age Group</b>	<b>2020</b>	<b>2021</b>
(1)	(2)	(3)
15–19	100,00	100,00
20–24	100,00	100,00
25–29	100,00	100,00
30–34	100,00	99,11
35–39	100,00	100,00
40–44	100,00	98,12
45–49	97,18	99,02
50+	87,96	91,64
<b>Jumlah/Total</b>		
<b>15–24</b>	<b>100</b>	<b>100</b>
<b>15–44</b>	<b>100</b>	<b>99,58</b>
<b>15+</b>	<b>97,35</b>	<b>97,89</b>
<b>45+</b>	<b>90,81</b>	<b>93,98</b>

Catatan/Note:

Sumber/Source: BPS, Survei Sosial Ekonomi Nasional (Susenas)/BPS-Statistics Indonesia, National Socioeconomic Survey

**Tabel**  
**Table** 4.1.13**Jumlah Registrasi Mahasiswa Menurut Universitas/  
Perguruan Tinggi di Kota Serang, 2021**  
**Number of Registered New Students by University/College  
in Serang Municipality, 2021**

Universitas/Perguruan Tinggi <i>University/College</i>	Mahasiswa Baru <i>New Student</i>		
	Laki-Laki/Male	Perempuan/ Female	Jumlah/Total
(1)	(14)	(15)	(16)
1. UPI Kampus Serang	...	...	412
2. Universitas Banten Jaya Serang	...	...	...
3. Akbid Bina Husada Serang	-	23	23
4. STIKOM Wangsa Jaya	...	...	...
5. AMIK Serang	31	28	59
6. Universitas Sultan Ageng Tirtayasa Banten	1 806	3 005	4 811
7. UIN Sultan Maulana Hasanuddin Banten	...	...	2 626
8. Universitas Teknologi Nusantara	...	...	...
9. Universitas Bina Bangsa	845	1 348	2 193
10. Institut Agama Islam Banten	20	17	37
11. STIE Dwi Mulya	...	...	...
12. DIII Keperawatan Untirta	14	52	66
13. STMIK Muhammadiyah Banten	6	-	6
14. STKIP Situs Banten	...	...	...
15. STIM Prima Graha Serang	...	...	...
16. STIA Maulana Yusuf Banten	...	...	...
18. Universitas Terbuka (UPBJJ-UT Serang)	...	...	...
19. Universitas Serang Raya	...	...	...
20. Akademi AKPI	...	...	...
21. STIKES Salsabila Serang	29	194	223
22. Institute Of Science and Education Center (ISEC)	10	9	19
23. STIE Banten	82	106	188
24. Universitas Bhakti Kencana	-	13	13
<b>Kota Serang</b>	...	...	<b>10 676</b>

**Tabel 4.1.14** Jumlah Mahasiswa Menurut Universitas/Perguruan Tinggi di Kota Serang, 2021  
**Table 4.1.14** Number of Registered Students by University/College in Serang Municipality, 2021

Universitas/Perguruan Tinggi University/College	Mahasiswa Student		
	Laki-Laki/Male	Perempuan/ Female	Jumlah/Total
(1)	(14)	(15)	(16)
1. UPI Kampus Serang	...	...	1 516
2. Universitas Banten Jaya Serang	-	80	80
3. Akbid Bina Husada Serang			
4. STIKOM Wangsa Jaya			
5. AMIK Serang	71	42	113
6. Universitas Sultan Ageng Tirtayasa Banten	7 842	12 761	20 603
7. UIN Sultan Maulana Hasanuddin Banten	5 025	8 312	13 337
8. Universitas Teknologi Nusantara			
9. Universitas Bina Bangsa	4 111	4 670	8 781
10. Institut Agama Islam Banten	86	120	206
11. STIE Dwi Mulya			
12. DIII Keperawatan Untirta	55	237	292
13. STMIK Muhammadiyah Banten	19	1	20
14. STKIP Situs Banten			
15. STIM Prima Graha Serang			
16. STIA Maulana Yusuf Banten			
18. Universitas Terbuka (UPBJJ-UT Serang)			
19. Universitas Serang Raya			
20. Akademi AKPI			
21. STIKES Salsabila Serang	84	568	652
22. Institute Of Science and Education Center (ISEC)	40	12	52
23. STIE Banten	389	495	884
24. Universitas Bhakti Kencana	-	61	61
<b>Kota Serang</b>			

**Tabel**  
**Table** 4.1.15**Jumlah Lulusan Mahasiswa Menurut Universitas/  
Perguruan Tinggi di Kota Serang, 2021**  
**Number of Graduates by University/College in Serang  
Municipality, 2021**

Universitas/Perguruan Tinggi <i>University/College</i>	Mahasiswa <i>Student</i>		
	Laki-Laki/Male	Perempuan/ Female	Jumlah/Total
(1)	(14)	(15)	(16)
1. UPI Kampus Serang	...	...	150
2. Universitas Banten Jaya Serang			
3. Akbid Bina Husada Serang	-	29	29
4. STIKOM Wangsa Jaya			
5. AMIK Serang	10	10	20
6. Universitas Sultan Ageng Tirtayasa Banten	1 172	2 048	3 220
7. UIN Sultan Maulana Hasanuddin Banten	477	1 204	1 681
8. Universitas Teknologi Nusantara			
9. Universitas Bina Bangsa	292	593	885
10. Institut Agama Islam Banten	77	196	273
11. STIE Dwi Mulya			
12. DIII Keperawatan Untirta	22	89	111
13. STMIK Muhammadiyah Banten	4	2	6
14. STKIP Situs Banten			
15. STIM Prima Graha Serang			
16. STIA Maulana Yusuf Banten			
18. Universitas Terbuka (UPBJJ-UT Serang)			
19. Universitas Serang Raya			
20. Akademi AKPI			
21. STIKES Salsabila Serang	-	54	54
22. Institute Of Science and Education Center (ISEC)	25	15	40
23. STIE Banten	87	182	269
24. Universitas Bhakti Kencana	-	33	33
<b>Kota Serang</b>			

Catatan/Note: Pada Institut Agama Islam Banten merupakan jumlah lulusan dari tahun 2018 yang baru terlaksanakan di tahun 2021

**Tabel 4.1.16** Jumlah Pengajar Tetap Menurut Universitas/Perguruan Tinggi di Kota Serang, 2021  
**Table 4.1.16** Number of Full Time Lecturers by University/College in Serang Municipality, 2021

Universitas/Perguruan Tinggi University/College	Pengajar Tetap Full Time Lecturer		
	Laki-Laki/Male	Perempuan/ Female	Jumlah/Total
(1)	(14)	(15)	(16)
1. UPI Kampus Serang	27	19	46
2. Universitas Banten Jaya Serang			
3. Akbid Bina Husada Serang	-	22	22
4. STIKOM Wangsa Jaya			
5. AMIK Serang	4	3	7
6. Universitas Sultan Ageng Tirtayasa Banten	436	344	780
7. UIN Sultan Maulana Hasanuddin Banten	182	86	268
8. Universitas Teknologi Nusantara			
9. Universitas Bina Bangsa	143	74	217
10. Institut Agama Islam Banten	35	17	52
11. STIE Dwi Mulya			
12. DIII Keperawatan Untirta	1	12	13
13. STMIK Muhammadiyah Banten	3	1	4
14. STKIP Situs Banten			
15. STIM Prima Graha Serang			
16. STIA Maulana Yusuf Banten			
18. Universitas Terbuka (UPBJJ-UT Serang)			
19. Universitas Serang Raya			
20. Akademi AKPI			
21. STIKES Salsabila Serang	20	5	25
22. Institute Of Science and Education Center (ISEC)	10	8	18
23. STIE Banten	12	13	25
24. Universitas Bhakti Kencana	-	6	6
<b>Kota Serang</b>			

**Tabel**  
**Table** 4.1.17**Jumlah Pengajar Tidak Tetap Menurut Universitas/  
Perguruan Tinggi di Kota Serang, 2021**  
**Number of Part Time Lecturers by University/College in  
Serang Municipality, 2021**

Universitas/Perguruan Tinggi <i>University/College</i>	Pengajar Tidak Tetap <i>Part Time Lecturer</i>		
	Laki-Laki/Male	Perempuan/ Female	Jumlah/Total
(1)	(14)	(15)	(16)
1. UPI Kampus Serang	-	-	-
2. Universitas Banten Jaya Serang			
3. Akbid Bina Husada Serang	2	22	24
4. STIKOM Wangsa Jaya			
5. AMIK Serang	4	3	7
6. Universitas Sultan Ageng Tirtayasa Banten	-	-	-
7. UIN Sultan Maulana Hasanuddin Banten	20	20	40
8. Universitas Teknologi Nusantara			
9. Universitas Bina Bangsa	31	26	57
10. Institut Agama Islam Banten	12	3	15
11. STIE Dwi Mulya			
12. DIII Keperawatan Untirta	6	7	13
13. STMIK Muhammadiyah Banten	3	-	3
14. STKIP Situs Banten			
15. STIM Prima Graha Serang			
16. STIA Maulana Yusuf Banten			
18. Universitas Terbuka (UPBJJ-UT Serang)			
19. Universitas Serang Raya			
20. Akademi AKPI			
21. STIKES Salsabila Serang	5	3	8
22. Institute Of Science and Education Center (ISEC)	5	4	9
23. STIE Banten	9	5	14
24. Universitas Bhakti Kencana	1	-	1
<b>Kota Serang</b>			

## 4.2 KESEHATAN HEALTH

**Tabel** 4.2.1 **Jumlah Desa<sup>1</sup>/Kelurahan Yang Memiliki Sarana Kesehatan Menurut Kecamatan di Kota Serang, 2019–2021**  
**Table** **Number of Villages<sup>1</sup> Having Health Facilities by Subdistrict in Serang Municipality, 2019–2021**

Kecamatan Subdistrict	Rumah Sakit Hospital		
	2019	2020	2021
(1)	(2)	(3)	(4)
Curug	-	-	-
Walantaka	-	-	-
Cipocok Jaya	2	2	2
Serang	4	5	5
Taktakan	1	1	1
Kasemen	-	-	-
<b>Kota Serang</b>	<b>7</b>	<b>8</b>	<b>8</b>



Lanjutan Tabel/*Continued Table* 4.2.1

Kecamatan <i>Subdistrict</i>	Rumah Sakit Bersalin <i>Maternity Hospital</i>		
	2019	2020	2021
(1)	(5)	(6)	(7)
Curug	-	-	-
Walantaka	-	-	-
Cipocok Jaya	-	-	-
Serang	1	-	-
Taktakan	1	1	1
Kasemen	-	-	-
<b>Kota Serang</b>	<b>2</b>	<b>1</b>	<b>1</b>

Lanjutan Tabel/*Continued Table 4.2.1*

Kecamatan Subdistrict	Poliklinik Polyclinic		
	2019	2020	2021
(1)	(8)	(9)	(10)
Curug	3	4	5
Walantaka	3	4	4
Cipocok Jaya	6	6	7
Serang	10	10	11
Taktakan	3	5	4
Kasemen	4	5	4
<b>Kota Serang</b>	<b>29</b>	<b>34</b>	<b>35</b>

Lanjutan Tabel/*Continued Table* 4.2.1

Kecamatan <i>Subdistrict</i>	Puskesmas <i>Public Health Center</i>		
	2019	2020	2021
(1)	(11)	(12)	(13)
Curug	1	1	1
Walantaka	2	2	2
Cipocok Jaya	3	3	3
Serang	5	5	5
Taktakan	2	2	2
Kasemen	3	3	3
<b>Kota Serang</b>	<b>16</b>	<b>16</b>	<b>16</b>

Lanjutan Tabel/Continued Table 4.2.1

Kecamatan Subdistrict	Puskesmas Pembantu Subsidiary of Public Health Center		
	2019	2020	2021
(1)	(14)	(15)	(16)
Curug	2	4	-
Walantaka	2	2	2
Cipocok Jaya	2	1	1
Serang	2	2	3
Taktakan	1	1	-
Kasemen	1	1	1
<b>Kota Serang</b>	<b>10</b>	<b>11</b>	<b>7</b>

Lanjutan Tabel/*Continued Table 4.2.1*

Kecamatan <i>Subdistrict</i>	Apotek <i>Pharmacy</i>		
	2019	2020	2021
(1)	(17)	(18)	(19)
Curug	2	2	2
Walantaka	5	4	4
Cipocok Jaya	5	4	4
Serang	10	10	10
Taktakan	2	2	1
Kasemen	5	6	5
<b>Kota Serang</b>	<b>29</b>	<b>28</b>	<b>26</b>

Catatan/*Note*: <sup>1</sup> Desa pada tabel ini termasuk Unit Permukiman Transmigrasi (UPT) yang masih dibina oleh kementerian terkait dan nagari di Provinsi Sumatera Barat/*Villages in this table include Transmigration Settlement Unit which is still fostered by the relevant ministries and the nagari in the Province of Sumatera Barat*

Sumber/*Source*: BPS, Pendataan Potensi Desa (Podes)/BPS-Statistics Indonesia, Village Potential Data Collecting

**Tabel 4.2.2** Fasilitas Kesehatan Menurut Kecamatan di Kota Serang, 2021  
**Number of Health Facilities by Subdistrict in Serang Municipality, 2021**

Kecamatan Subdistrict	Rumah Sakit Hospital	Rumah Bersalin Maternity Hospital	Puskesmas Public Health Center	Posyandu Maternal & Child Health Center	Klinik/Balai Kesehatan Clinic/ Health Center	Polindes Village Maternity
(1)	(2)	(3)	(4)	(5)	(6)	(7)
Curug	-	-	1	45	-	1
Walantaka	-	-	2	104	-	1
Cipocok Jaya	3	-	3	99	-	-
Serang	5	-	5	195	-	2
Taktakan	3	-	2	90	-	-
Kasemen	-	-	3	131	-	2
<b>Kota Serang</b>	<b>11</b>	<b>-</b>	<b>16</b>	<b>664</b>	<b>-</b>	<b>6</b>

Catatan/Note:

Sumber/Source: Dinas Kesehatan Kota Serang/Health Service of Serang Municipality

**Tabel**  
**Table** 4.2.3

**Jumlah Tenaga Kesehatan Menurut Kecamatan di Kota Serang, 2021**  
**Number of Health Personnel by Subdistrict in Serang Municipality, 2021**

Kecamatan Subdistrict	Tenaga Kesehatan/Health Personnel				
	Tenaga Medis Medical Personnel	Tenaga Keperawatan Nursing Personnel	Tenaga Kebidanan Midwifery Personnel	Tenaga Kefarmasian Pharmacy Personnel	Tenaga Kesehatan Lainnya Other Health Personnel
(1)	(2)	(3)	(4)	(5)	(6)
Curug	10	11	25	2	-
Walantaka	11	9	28	2	-
Cipocok Jaya	242	650	209	106	-
Serang	258	305	180	55	-
Taktakan	66	59	81	33	-
Kasemen	29	16	44	5	-
<b>Kota Serang</b>	<b>616</b>	<b>1 050</b>	<b>567</b>	<b>203</b>	<b>-</b>

Catatan/Note:

Sumber/Source: Dinas Kesehatan Kota Serang/Health Service of Serang Municipality

**Tabel 4.2.4** Jumlah Dokter Spesialis, Dokter Umum, dan Dokter Gigi Menurut Sarana Pelayanan Kesehatan di Kota Serang, 2021  
**Number of Specialist Doctor, Generalist Doctor, and Dentist by Type of Health Facility in Serang Municipality, 2021**

Unit Kerja Work Unit	Dokter Spesialis Specialist Doctors	Dokter Umum Generalist Doctors	Dokter Gigi Dentist
(1)	(2)	(3)	(4)
Puskesmas/ Public Health Center	-	24	14
Rumah Sakit/Hospital*	211	144	27
Klinik/ Clinics	5	153	38
<b>Kota Serang</b>	<b>216</b>	<b>321</b>	<b>79</b>

Catatan/Note:

Sumber/Source: Dinas Kesehatan Kota Serang/Health Service of Serang Municipality



**Tabel**  
**Table** 4.2.5**Jumlah Pasien Rawat Inap Menurut Jenis Penyakit Yang Diderita Di Rumah Sakit Kota Serang, 2021**  
**Number of Inpatient Patients According to Type of Disease Suffered in Serang Municipality Hospital, 2021**

Nama Penyakit <i>Kind Of Disease</i>	RSUD KOTA SERANG <i>Serang Municipality Gov. Public Hospital</i>		RSUD dr. Dradjat Prawiranegara <i>dr. Dradjat Prawiranegara Gov. Public Hospital</i>	
	Jumlah <i>Total</i>	Persentase <i>Percentage</i>	Jumlah <i>Total</i>	Persentase <i>Percentage</i>
(1)	(2)	(3)	(4)	(5)
1. Korela	-	-	-	-
2. Diare	14	31,82	301	33,37
3. Disentri	-	-	-	-
4. Tifoid	-	-	14	1,55
5. TB Paru BTA +	-	-	2	0,22
6. TB Paru Klinis	14	31,82	119	13,19
7. Kusta PB	-	-	-	-
8. Kusta MB	-	-	-	-
9. Difteri	-	-	-	-
10. Batuk Rejan	-	-	-	-
11. Tetanus	-	-	-	-
12. Poliomyelitis	-	-	-	-
13. Campak	-	-	-	-
14. Hepatitis	-	-	6	0,67
15. Rabies	-	-	-	-
16. DBD	-	-	74	8,20
17. Malaria Klinis	-	-	-	-
18. Sifilis	-	-	-	-
19. Infeksi Go	-	-	2	0,22

Lanjutan Tabel/Continued Table 4.2.5

Nama Penyakit <i>Kind Of Disease</i>	RSUD KOTA SERANG <i>Serang Municipality Gov. Public Hospital</i>		RSUD dr. Dradjat Prawiranegara <i>dr. Dradjat Prawiranegara Gov. Public Hospital</i>	
	Jumlah <i>Total</i>	Persentase <i>Percentage</i>	Jumlah <i>Total</i>	Persentase <i>Percentage</i>
(1)	(2)	(3)	(4)	(5)
20. Frambrosia	-	-	-	-
21. Filariasis	-	-	-	-
22. Infeksi Saluran Nafas Atas	3	6,82	75	8,31
23. Pneumonia	5	11,36	120	13,30
24. Bronchitis	-	-	19	2,11
25. Influenza / ISPA	-	-	-	-
26. Tetanus Neonatarum	-	-	1	0,11
27. Diabetes Melitus	8	18,18	169	18,74
<b>Jumlah/Total</b>	<b>44</b>	<b>100,00</b>	<b>902</b>	<b>100,00</b>

Lanjutan Tabel/*Continued Table* 4.2.5

Nama Penyakit <i>Kind Of Disease</i>	RSUD PROVINSI BANTEN <i>Banten Province Gov. Public Hospital</i>	
	Jumlah <i>Total</i>	Persentase <i>Percentage</i>
(1)	(2)	(3)
1. Korela	-	-
2. Diare	89	12,26
3. Disentri	-	-
4. Tifoid	24	3,31
5. TB Paru BTA +	172	23,69
6. TB Paru Klinis	11	1,52
7. Kusta PB	-	-
8. Kusta MB	-	-
9. Difteri	-	-
10. Batuk Rejan	-	-
11. Tetanus	13	1,79
12. Poliomyelitis	-	-
13. Campak	-	-
14. Hepatitis	31	4,27
15. Rabies	-	-
16. DBD	46	6,34
17. Malaria Klinis	-	-
18. Sifilis	-	-
19. Infeksi Go	-	-

Lanjutan Tabel/*Continued Table* 4.2.5

Nama Penyakit <i>Kind Of Disease</i>	RSUD PROVINSI BANTEN <i>Banten Province Gov. Public Hospital</i>	
	Jumlah <i>Total</i>	Persentase <i>Percentage</i>
(1)	(2)	(3)
20. Frambosia	-	-
21. Filariasis	-	-
22. Infeksi Saluran Nafas Atas	39	5,37
23. Pneumonia	95	13,09
24. Bronchitis	10	1,38
25. Influenza / ISPA	-	-
26. Tetanus Neonatarum	1	0,14
27. Diabetes Melitus	195	26,86
<b>Jumlah/Total</b>	<b>726</b>	<b>100,00</b>

Lanjutan Tabel/*Continued Table* 4.2.5

Nama Penyakit <i>Kind Of Disease</i>	RUMAH SAKIT BUDI ASIH <i>Budi Asih Hospital</i>		RUMAH SAKIT SARI ASIH <i>Sari Asih Hospital</i>	
	Jumlah <i>Total</i>	Persentase <i>Percentage</i>	Jumlah <i>Total</i>	Persentase <i>Percentage</i>
(1)	(2)	(3)	(4)	(5)
1. Korela	-	-	-	-
2. Diare	480	14,55	878	22,74
3. Disentri	-	-	5	0,13
4. Tifoid	-	-	1 396	36,16
5. TB Paru BTA +	584	17,70	166	4,30
6. TB Paru Klinis	-	-	157	4,07
7. Kusta PB	-	-	-	-
8. Kusta MB	-	-	-	-
9. Difteri	-	-	-	-
10. Batuk Rejan	-	-	-	-
11. Tetanus	-	-	-	-
12. Poliomyelittis	-	-	-	-
13. Campak	-	-	-	-
14. Hepatitis	-	-	-	-
15. Rabies	-	-	-	-
16. DBD	-	-	331	8,57
17. Malaria Klinis	-	-	-	-
18. Sifilis	-	-	-	-
19. Infeksi Go	-	-	-	-
20. Frambosia	-	-	-	-

Lanjutan Tabel/Continued Table 4.2.5

Nama Penyakit <i>Kind Of Disease</i>	RUMAH SAKIT BUDI ASIH <i>Budi Asih Hospital</i>		RUMAH SAKIT SARI ASIH <i>Sari Asih Hospital</i>	
	Jumlah <i>Total</i>	Persentase <i>Percentage</i>	Jumlah <i>Total</i>	Persentase <i>Percentage</i>
(1)	(2)	(3)	(4)	(5)
21. Filariasis	-	-	-	-
22. Infeksi Saluran Nafas Atas	-	-	-	-
23. Pneumonia	-	-	293	7,59
24. Bronchitis	264	8,00	146	3,78
25. Influenza / ISPA	724	21,94	159	4,12
26. Tetanus Neonatarum	-	-	-	-
27. Diabetes Melitus	1 248	37,82	330	8,55
<b>Jumlah/Total</b>	<b>3 036</b>	<b>100,00</b>	<b>3 861</b>	<b>100,00</b>

Lanjutan Tabel/*Continued Table* 4.2.5

Nama Penyakit <i>Kind Of Disease</i>	RUMAH SAKIT KENCANA <i>Kencana Hospital</i>	
	Jumlah <i>Total</i>	Persentase <i>Percentage</i>
(1)	(2)	(3)
1. Korela	-	-
2. Diare & gastroenteritis	2	0.24
3. Disentri	1	0.12
4. Tifoid	23	2.72
5. TB Paru BTA +	-	-
6. TB Paru Klinis	-	-
7. Kusta PB	-	-
8. Kusta MB	-	-
9. Difteri	5	0.59
10. Batuk Rejan	-	-
11. Tetanus	3	0.36
12. Poliomyelitis	3	0.36
13. Campak	-	-
14. Hepatitis	5	0.59
15. Rabies	-	-
16. DBD	1	0.12
17. Malaria Klinis	-	-
18. Sifilis	-	-
19. Infeksi Go	-	-
20. Frambosia	-	-

Lanjutan Tabel/*Continued Table 4.2.5*

Nama Penyakit <i>Kind Of Disease</i>	RUMAH SAKIT KENCANA <i>Kencana Hospital</i>	
	Jumlah <i>Total</i>	Persentase <i>Percentage</i>
(1)	(2)	(3)
21. Filariasis	-	-
22. Infeksi Saluran Nafas Atas	-	-
23. Pneumonia	8	0.95
24. Bronchitis	-	-
25. Influenza / ISPA	10	1.18
26. Tetanus Neonatarum	-	-
27. Diabetes Melitus	-	-
28. Dispepsia	-	-
29. Gastritis & duodentis	-	-
30. Urolitiasis	-	-
31. COVID 19	112	13.25
32. DYSPEPSIA	106	12.54
33. BACTERIAL INF	74	8.76
34. VIRAL INF	98	11.60
35. KPD	103	12.19
36. GEA	59	6.98
37. DM	50	5.92
38. POST OF SC	73	8.64
39. ENCHEPALITIS	43	5.09
40. DHF	65	7.69
41. Meningitis	1	0.12
42. Penyakit bakteri lainnya	-	-
43. Penyakit virus lainnya	-	-
<b>Jumlah/Total</b>	<b>845</b>	<b>100,00</b>



Lanjutan Tabel/*Continued Table* 4.2.5

Nama Penyakit <i>Kind Of Disease</i>	RUMAH SAKIT BEDAH BENGALA <i>Bengala Surgery Hospital</i>	
	Jumlah <i>Total</i>	Persentase <i>Percentage</i>
(1)	(2)	(3)
1. T/A	20	2,95
2. Varikokel	15	2,21
3. Apendiktomi	56	8,26
4. BPH	47	6,93
5. Exterpatie	83	12,24
6. Debredement	40	5,90
7. Repair Digitizer	5	0,74
8. B + Ren	11	1,62
9. Atresia Ani	6	0,88
10. Hemangisma	7	1,03
11. Corpus Alienum	42	6,19
12. LPC	72	10,62
13. HIL	101	14,90
14. Struma	26	3,83
15. TU Mammae	30	4,42
16. Hidro Cephalus	1	0,15
17. Hexo Injuries	5	0,74
18. Chelolithiasis	11	1,62
19. Hemoroid	21	3,10

Lanjutan Tabel/*Continued Table 4.2.5*

Nama Penyakit <i>Kind Of Disease</i>	RUMAH SAKIT BEDAH BENGALA <i>Benggala Surgery Hospital</i>	
	Jumlah <i>Total</i>	Persentase <i>Percentage</i>
(1)	(2)	(3)
20. WSD	3	0,44
21. Tonsilitis	4	0,59
22. Fistula Ani	10	1,47
23. Striktur Ureta	2	0,29
24. BBB	45	6,64
25. Orif	15	2,21
<b>Jumlah/Total</b>	<b>678</b>	<b>100,00</b>

Lanjutan Tabel/*Continued Table* 4.2.5

Nama Penyakit <i>Kind Of Disease</i>	RUMAH SAKIT PURI GRACIA <i>Puri Gracia Hospital</i>	
	Jumlah <i>Total</i>	Persentase <i>Percentage</i>
(1)	(2)	(3)
1. Singleton, born in hospital (BBL)	365	33.55
2. Single spontaneous delivery, unspecified	108	9.93
3. Single delivery by caesarean section	104	9.56
4. Single delivery by elective caesarean section	93	8.55
5. Single delivery by emergency caesarean section	60	5.51
6. GEA	58	5.33
7. Febris	50	4.6
8. Vomiting	15	1.38
9. hyperbilirubin	15	1.38
10. ISPA	15	1.38
11. HEG	11	1.01
12. Thalasamix	10	0.92
13. DBD	9	0.83
14. Ab. Iminen	8	0.74
15. Bronchopneumonia	6	0.55
16. iufd	5	0.46
17. Polyp Endometrium	5	0.46
18. ab incomplete	5	0.46
19. Kehamilan Ektopik Terganggu (KET)	5	0.46
20. Dehidrasi	5	0.46
21. Typoid fever	5	0.46
22. Blighted Ovum	4	0.37
23. Premature Baby	4	0.37
24. Tonsilitis	4	0.37

Lanjutan Tabel/Continued Table 4.2.5

Nama Penyakit <i>Kind Of Disease</i>	RUMAH SAKIT PURI GRACIA <i>Puri Gracia Hospital</i>	
	Jumlah <i>Total</i>	Persentase <i>Percentage</i>
(1)	(2)	(3)
25. Kejang Demam Sederhana (KSD)	4	0.37
26. Bronhiolitis	3	0.28
27. False labor	3	0.28
28. Gastritis	3	0.28
29. Tonsilo faringitis	3	0.28
30. Benign neoplasm uterus	3	0.28
31. BBLR	3	0.28
32. Dispepsia	2	0.18
33. Endometriosis	2	0.18
34. myoma uteri	2	0.18
35. Morbili/measles	2	0.18
36. Colic Abdomen	2	0.18
37. Sepsis	2	0.18
38. Cyst Ovarium	2	0.18
39. Lain-lain	83	7.63
<b>Jumlah/Total</b>	<b>1 088</b>	<b>100,00</b>

Lanjutan Tabel/*Continued Table* 4.2.5

Nama Penyakit <i>Kind Of Disease</i>	RUMAH SAKIT FATIMAH <i>Fatimah Hospital</i>	
	Jumlah <i>Total</i>	Persentase <i>Percentage</i>
(1)	(2)	(3)
1. Disentri	-	-
2. Tifoid	138	30,46
3. Pneumonia	3	0,66
4. Diabetes melitus in Pregnancy	-	-
5. Polyp of Corpus Uteri	182	40,18
6. KPD	-	-
7. Maternal care for disproportion due to generally contracted pelvis	-	-
8. Maternal care for disproportion due to outlet contraction of pelvis	-	-
9. Maternal care for disproportion of other origin	-	-
10. Maternal care for disproportion due to unusually large fetus	-	-
11. Maternal care due to uterine scar from previous caesarean section	-	-
12. Maternal care for intrauterine death	-	-
13. Maternal care for sign of fetal hypoxia	-	-
14. Maternal care for poor fetal growth	-	-
15. Hydatidifor Mole	-	-
16. Missed Abortion	-	-
17. Hiperemesis Gravidarum	-	-
18. Oligohydromnion	87	19,21
19. ISPA	43	9,49
<b>Jumlah/Total</b>	<b>453</b>	<b>100,00</b>

Catatan/*Note*:Sumber/*Source*: Masing-Masing Rumah Sakit/ *Each Hospital*

**Tabel**  
**Table** 4.2.6**Jumlah Pasien Rawat Jalan Menurut Jenis Penyakit Yang Diderita Di Rumah Sakit Kota Serang, 2021**  
**Number of Inpatient Patients According to Type of Disease Suffered in Serang Municipality Hospital, 2021**

Nama Penyakit Kind Of Disease	RSU KOTA SERANG Serang Municipality Gov. Public Hospital		RSUD dr. Dradjat Prawiranegara dr. Dradjat Prawiranegara Gov. Public Hospital	
	Jumlah Total	Persentase Percentage	Jumlah Total	Persentase Percentage
(1)	(2)	(3)	(4)	(5)
1. Korela	-	-	-	-
2. Diare	9	4,81	73	2,38
3. Disentri	-	-	40	1,31
4. Tifoid	-	-	12	0,39
5. TB Paru BTA +	-	-	8	0,26
6. TB Paru Klinis	55	29,41	897	29,28
7. Kusta PB	-	-	1	0,03
8. Kusta MB	-	-	-	-
9. Difteri	-	-	-	-
10. Batuk Rejan	-	-	-	-
11. Tetanus	-	-	-	-
12. Poliomyelitis	-	-	-	-
13. Campak	-	-	-	-
14. Hepatitis	-	-	57	1,86
15. Rabies	-	-	-	-
16. DBD	-	-	30	0,98
17. Malaria Klinis	-	-	-	-
18. Sifilis	-	-	13	0,42
19. Infeksi Go	-	-	11	0,36

Lanjutan Tabel/*Continued Table* 4.2.6

Nama Penyakit <i>Kind Of Disease</i>	RSU KOTA SERANG <i>Serang Municipality Gov. Public Hospital</i>		RSUD dr. Dradjat Prawiranegara <i>dr. Dradjat Prawiranegara Gov. Public Hospital</i>	
	Jumlah <i>Total</i>	Persentase <i>Percentage</i>	Jumlah <i>Total</i>	Persentase <i>Percentage</i>
(1)	(2)	(3)	(4)	(5)
20. Frambosia	-	-	-	-
21. Filariasis	-	-	-	-
22. Infeksi Saluran Nafas Atas	19	10,16	190	6,20
23. Pneumonia	3	1,6	68	2,22
24. Bronchitis	-	-	57	1,86
25. Influenza / ISPA	-	-	-	-
26. Tetanus Neonatarum	-	-	-	-
27. Diabetes Melitus	101	54,01	1 607	52,45
<b>Jumlah/Total</b>	<b>187</b>	<b>100,00</b>	<b>3 064</b>	<b>100,00</b>

Lanjutan Tabel/Continued Table 4.2.6

Nama Penyakit <i>Kind Of Disease</i>	RSUD PROVINSI BANTEN <i>Banten Province Gov. Public Hospital</i>	
	Jumlah <i>Total</i>	Persentase <i>Percentage</i>
(1)	(2)	(3)
1. Korela	-	-
2. Diare	70	2,88
3. Disentri	3	0,12
4. Tifoid	26	1,07
5. TB Paru BTA +	11	0,45
6. TB Paru Klinis	1233	50,70
7. Kusta PB	-	-
8. Kusta MB	-	-
9. Difteri	-	-
10. Batuk Rejan	6	0,25
11. Tetanus	11	0,45
12. Poliomyelitis	-	-
13. Campak	-	-
14. Hepatitis	39	1,60
15. Rabies	-	-
16. DBD	15	0,62
17. Malaria Klinis	-	-
18. Sifilis	-	-
19. Infeksi Go	5	0,21



Lanjutan Tabel/*Continued Table* 4.2.6

Nama Penyakit <i>Kind Of Disease</i>	RSUD PROVINSI BANTEN <i>Banten Province Gov. Public Hospital</i>	
	Jumlah <i>Total</i>	Persentase <i>Percentage</i>
(1)	(2)	(3)
20. Frambrosia	-	-
21. Filariasis	-	-
22. Infeksi Saluran Nafas Atas	114	4,69
23. Pneumonia	116	4,77
24. Bronchitis	119	4,89
25. Influenza / ISPA	1	0,04
26. Tetanus Neonatarum	-	-
27. Diabetes Melitus	663	27,26
<b>Jumlah/Total</b>	<b>2 432</b>	<b>100,00</b>

Lanjutan Tabel/Continued Table 4.2.6

Nama Penyakit <i>Kind Of Disease</i>	RUMAH SAKIT BUDI ASIH <i>Hospital</i>		RUMAH SAKIT SARI ASIH <i>Sari Asih Hospital</i>	
	Jumlah <i>Total</i>	Persentase <i>Percentage</i>	Jumlah <i>Total</i>	Persentase <i>Percentage</i>
(1)	(2)	(3)	(4)	(5)
1. Korela	-	-	-	-
2. Diare	545	12,45	677	7,10
3. Disentri	-	-	-	-
4. Tifoid	-	-	1 246	13,07
5. TB Paru BTA +	-	-	2 201	23,09
6. TB Paru Klinis	644	14,71	1 258	13,19
7. Kusta PB	-	-	-	-
8. Kusta MB	-	-	-	-
9. Difteri	-	-	-	-
10. Batuk Rejan	-	-	-	-
11. Tetanus	-	-	-	-
12. Poliomyelitis	-	-	-	-
13. Campak	-	-	-	-
14. Hepatitis	-	-	-	-
15. Rabies	-	-	-	-
16. DBD	31	0,71	89	0,93
17. Malaria Klinis	-	-	-	-
18. Sifilis	-	-	-	-
19. Infeksi Go	-	-	-	-
20. Frambosia	-	-	-	-

Lanjutan Tabel/*Continued Table* 4.2.6

Nama Penyakit <i>Kind Of Disease</i>	RUMAH SAKIT BUDI ASIH <i>Hospital</i>		RUMAH SAKIT SARI ASIH <i>Sari Asih Hospital</i>	
	Jumlah <i>Total</i>	Persentase <i>Percentage</i>	Jumlah <i>Total</i>	Persentase <i>Percentage</i>
(1)	(2)	(3)	(4)	(5)
21. Filariasis	-	-	-	-
22. Infeksi Saluran Nafas Atas	-	-	1 389	14,57
23. Pneumonia	-	-	213	2,23
24. Bronchitis	334	7,63	577	6,05
25. Influenza / ISPA	1 564	35,72	-	-
26. Tetanus Neonatarum	-	-	-	-
27. Diabetes Melitus	1 261	28,80	1 884	19,76
<b>Jumlah/Total</b>	<b>4 379</b>	<b>100,00</b>	<b>9 534</b>	<b>100,00</b>

Lanjutan Tabel/Continued Table 4.2.6

Nama Penyakit <i>Kind Of Disease</i>	RUMAH SAKIT KENCANA <i>Kencana Hospital</i>	
	Jumlah <i>Total</i>	Persentase <i>Percentage</i>
(1)	(2)	(3)
1. Korela	-	-
2. Diare dan gastroenteritis	950	7,71
3. Disentri	-	-
4. Tifoid	627	5,09
5. TB Paru	370	3,00
6. Urolitiasis	159	1,29
7. Kusta PB	-	-
8. Kusta MB	-	-
9. Difteri	-	-
10. Batuk Rejan	-	-
11. Tetanus	-	-
12. Poliomyelitis	-	-
13. Campak	-	-
14. Hepatitis	-	-
15. Rabies	-	-
16. DBD	-	-
17. Malaria Klinis	-	-
18. Sifilis	-	-
19. Infeksi Go	-	-
20. Frambosia	-	-

Lanjutan Tabel/*Continued Table* 4.2.6

Nama Penyakit <i>Kind Of Disease</i>	RUMAH SAKIT KENCANA <i>Kencana Hospital</i>	
	Jumlah <i>Total</i>	Persentase <i>Percentage</i>
(1)	(2)	(3)
21. Filariasis	-	-
22. Infeksi Saluran Nafas Atas	-	-
23. Pneumonia	-	-
24. Bronchitis & PPOK	153	1.24
25. Influenza / ISPA	2 026	16.43
26. Tetanus Neonatarum	-	-
27. Diabetes Melitus	1 159	9.40
28. Pulpa dan periapikal	1 472	11.94
29. Dispepsia	1 311	10.63
30. Gastritis dan duodentis	1 109	9.00
31. Nyeri punggung bawah	268	2.17
32. Febris	291	2.36
33. Demam	445	3.61
34. Demam Typoid	106	0.86
35. Hipertensi	554	4.49
36. Hipertensi Primer	391	3.17
37. Tuberkulosis	540	4.38
38. Neoplasma	398	3.23
39. Hipertensi lainnya	-	-
<b>Jumlah/Total</b>	<b>12 329</b>	<b>100,00</b>

Lanjutan Tabel/Continued Table 4.2.6

Nama Penyakit <i>Kind Of Disease</i>	RUMAH SAKIT BEDAH BENGALA <i>Bengala Surgery Hospital</i>	
	Jumlah <i>Total</i>	Persentase <i>Percentage</i>
(1)	(2)	(3)
1. T/A	35	3,15
2. Varikokel	35	3,15
3. Apendiktomi	91	8,18
4. BPH	124	11,15
5. Exterpatie	70	6,29
6. Debredement	15	1,35
7. Repair Digitizer	26	2,34
8. B + Ren	14	1,26
9. Atresia Ani	18	1,62
10. Hemangisma	73	6,56
11. Corpus Alienum	122	10,97
12. LPC	138	12,41
13. HIL	61	5,49
14. Struma	61	5,49
15. TU Mammae	3	0,27
16. Hidro Cephalus	8	0,72
17. Hexo Injuries	14	1,26
18. Chelolithiasis	28	2,52
19. Hemoroid	3	0,27

Lanjutan Tabel/*Continued Table* 4.2.6

Nama Penyakit <i>Kind Of Disease</i>	RUMAH SAKIT BEDAH BENGALA <i>Benggala Surgery Hospital</i>	
	Jumlah <i>Total</i>	Persentase <i>Percentage</i>
(1)	(2)	(3)
20. WSD	6	0,54
21. Tonsilitis	14	1,26
22. Fistula Ani	7	0,63
23. Striktur Ureta	55	4,95
24. BBB	24	2,16
25. Orif	67	6,03
<b>Jumlah/Total</b>	<b>1 112</b>	<b>100,00</b>

Lanjutan Tabel/Continued Table 4.2.6

Nama Penyakit <i>Kind Of Disease</i>	RUMAH SAKIT PURI GRACIA <i>Puri Gracia Hospital</i>	
	Jumlah <i>Total</i>	Persentase <i>Percentage</i>
(1)	(2)	(3)
1. Supervision of normal pregnancy	667	20.83
2. Female Infertility	443	13.84
3. ISPA	229	7.15
4. Supervision of other normal pregnancy	215	6.71
5. Immunization BCG	111	3.47
6. Immunization DPT	108	3.37
7. follow up post surgical	104	3.25
8. GEA	78	2.44
9. Child health examination	61	1.91
10. Amenorrhoea	59	1.84
11. Tonsilofaringitis	59	1.84
12. Inserrtion contraceptive device	54	1.69
13. Imunization polio	50	1.56
14. Dermatitis	47	1.47
15. Comond Cold	44	1.37
16. Febris	41	1.28
17. Control KB	40	1.25
18. Uterine and vaginal bleeding	40	1.25
19. Suervision of first pregnancy	38	1.19
20. Abortus Spontaneus	35	1.09
21. Cervicitis	35	1.09
22. Endometriosis uterus	31	0.97
23. Imunization Lainnya	27	0.84
24. Gingivitis	23	0.72
25. ab incomplete	22	0.69
26. Benign neoplasm uterus	22	0.69
27. kontrol post partum	22	0.69
28. Constipation	21	0.66
29. Male Infertility	19	0.59



Lanjutan Tabel/*Continued Table 4.2.6*

Nama Penyakit <i>Kind Of Disease</i>	RUMAH SAKIT PURI GRACIA <i>Puri Gracia Hospital</i>	
	Jumlah <i>Total</i>	Persentase <i>Percentage</i>
(1)	(2)	(3)
30. Blighted Ovum	18	0.56
31. Bronchopneumonia	18	0.56
32. Immunization Influenza	18	0.56
33. Immunization MMR	17	0.53
34. Cysta Ovarium	15	0.47
35. pcos	14	0.44
36. Viral infectiom	13	0.41
37. Immunization Hepatitis	13	0.41
38. Flour Albus	12	0.37
39. Alergi makanan	10	0.31
40. ISK	9	0.28
41. Neonatal jaundice	9	0.28
42. Vomiting	8	0.25
43. Asthma	8	0.25
44. Bronchitis	8	0.25
45. Tooth eruption	8	0.25
46. Rhinitis alergi	7	0.22
47. Bekas TB	7	0.22
48. Conjunctivitis	7	0.22
49. DBD	6	0.19
50. Hyperplasia appendix	6	0.19
51. Kehamilan Ektopik Terganggu (KET)	5	0.16
52. Dehidrasi	5	0.16
53. Myom Uteri	5	0.16
54. IUFD	5	0.16
55. Dysmenorrhoea	4	0.12
56. Lain-lain	202	6.31
<b>Jumlah/Total</b>	<b>3 202</b>	<b>100</b>

Lanjutan Tabel/*Continued Table 4.2.6*

Nama Penyakit <i>Kind Of Disease</i>	RUMAH SAKIT FATIMAH <i>Fatimah Hospital</i>	
	Jumlah <i>Total</i>	Persentase <i>Percentage</i>
(1)	(2)	(3)
Diare	604	65,58
Tifoid	-	-
Hepatitis	18	1,95
Rabies	-	-
Filariasis	-	-
Febris	220	23,89
ISK	79	8,58
Ante Natal Care	-	-
<b>Jumlah/Total</b>	<b>921</b>	<b>100,00</b>

Catatan/*Note:*Sumber/*Source:* Masing-Masing Rumah Sakit/ *Each Hospital*

**Tabel 4.2.7** Jumlah Kasus 10 Penyakit Terbanyak di Kota Serang, 2019  
**Table** *Number of Cases of the 10 Most Diseases in Serang Municipality, 2019*

Jenis Penyakit <i>The Type of Disease</i>	Jumlah Kasus <i>Number Of Cases</i>
(1)	(2)
1. ISPA	40 083
2. Gastritis dan Duodentis	7 023
3. Hipertensi Esensial	16 247
4. Batuk	20 971
5. Arthritis Lainnya	7 040
6. Demam Ytt	8 943
7. Dermatitis lainnya	13 142
8. Sakit Kepala	5 798
9. Gangguan Gigi dan Jaringan Subkutan Lainnya	3 300
10. Penyakit Pulpa & Periapikal	1 780
<b>Kota Serang</b>	<b>124 327</b>

Catatan/Note:

Sumber/Source: Dinas Kesehatan Kota Serang/Health Service of Serang Municipality

**Tabel 4.2.8** Jumlah Bayi Lahir, Bayi Berat Badan Lahir Rendah (BBLR), BBLR Dirujuk, dan Bergizi Buruk di Kota Serang, 2017-2021  
**Number of Births, Babies with Low Birth Weights (LBW), Treated LBW, and Malnutrition Cases in Serang Municipality, 2017-2021**

Tahun Year	Bayi Lahir Births	BBLR/LBW		Gizi Buruk Malnutrition
		Jumlah Total	Dirujuk Treated	
(1)	(2)	(3)	(4)	(5)
2017	13 792	82	33	80
2018	13 136	...	...	54
2019	13 030	114	58	111
2020	13 696	180	41	106
2021				

Catatan/Note:

Sumber/Source: Dinas Kesehatan Kota Serang/Health Service of Serang Municipality

**Tabel**  
**Table 4.2.9**

**Jumlah Ibu Hamil, Melakukan Kunjungan K1, Melakukan Kunjungan K4, Kurang Energi Kronis (KEK), dan Mendapat Tablet Zat Besi (Fe) di Kota Serang, 2017-2021**  
***Number of Pregnant Women, Those with One Visit and four Visits of Antenatal Care, Chronic Energy Deficiency (CED), and Receiving Iron Supplement in Serang Municipality, 2017-2021***

<b>Tahun Year</b>	<b>Jumlah Ibu Hamil Pregnant Women</b>	<b>Melakukan Kunjungan K1 One Visit</b>	<b>Melakukan Kunjungan K4 Four Visits</b>	<b>Kurang Energi Kronis (KEK) Chronic Energy Deficiency (CED)</b>	<b>Mendapat Zat Besi (Fe) Receiving Iron Supplement</b>
(1)	(2)	(3)	(4)	(5)	(6)
2017	15 173	12 662	11 577	...	11 425
2018	14 333	12 290	11 319	...	...
2019	14 333	12 933	12 297	480	13 002
2020	15 066	12 203	11 265	582	11 969
2021					

Catatan/Note:

Sumber/Source: Dinas Kesehatan Kota Serang/Health Service of Serang Municipality

**Tabel 4.2.10** Jumlah Remaja Usia 15-24 Tahun yang Mendapat Penyuluhan Tentang Kesehatan Reproduksi (Kespro) dan HIV/AIDS Menurut Kecamatan di Kota Serang, 2018  
**Number of Young People Aged 15 - 24 Who Had Counselling on Reproductive Health and HIV/AIDS by Subdistrict in Serang Municipality, 2018**

Kecamatan Subdistrict	Penyuluhan Kespro Reproductive Health Counselling	Penyuluhan HIV/AIDS HIV/AIDS Counselling
(1)	(2)	(3)
Curug	-	80
Walantaka	-	80
Cipocok Jaya	-	80
Serang	-	80
Taktakan	-	60
Kasemen	-	70
<b>Kota Serang</b>	<b>-</b>	<b>450</b>

Catatan/Note:

Sumber/Source: Dinas Kesehatan Kota Serang/Health Service of Serang Municipality

**Tabel**  
**Table** 4.2.11**Jumlah Remaja Usia 15-24 Tahun yang Mendapat  
Penyuluhan Tentang Keluarga Berencana Menurut  
Kecamatan di Kota Serang, 2020**  
*Number of Young People Aged 15 - 24 Who Had Counselling  
on Family Planning by Subdistrict in Serang Municipality,  
2020*

<b>Kecamatan Subdistrict</b>	<b>Penyuluhan KB Family Planning Counselling</b>
(1)	(2)
Curug	1
Walantaka	1
Cipocok Jaya	1
Serang	-
Taktakan	-
Kasemen	1
<b>Kota Serang</b>	<b>4</b>

Catatan/Note:

Sumber/Source: Dinas Pemberdayaan Perempuan, Perlindungan Anak dan KB Kota Serang /  
The Women's Empowerment for Protection of Children and Family Planning Agency of Serang Municipality

**Tabel 4.2.12** Jumlah Kasus HIV/AIDS, IMS, DBD, Diare, TB, dan Malaria Menurut Kecamatan di Kota Serang, 2021  
**Number of Cases of HIV/AIDS, Sexually Transmitted Infection, Dengue Fever, Diarrhea, Tuberculosis (TB) and Malaria by Subdistrict in Serang Municipality, 2021**

Kecamatan Subdistrict	HIV/ AIDS HIV/ AIDS	IMS Sexually Transmitted Infection	DBD Dengue Fever	Diare Diarrhea	TB Tuberculosis	Malaria
(1)	(2)	(3)	(4)	(5)	(6)	(7)
Curug	5	-	1	733	94	-
Walantaka	13	-	1	2 514	178	-
Cipocok Jaya	2	1	12	2 358	391	-
Serang	5	17	50	4 081	417	-
Taktakan	-	-	21	3 086	92	-
Kasemen	-	1	7	3 662	183	-
<b>Kota Serang</b>	<b>25</b>	<b>19</b>	<b>92</b>	<b>16 434</b>	<b>1 355</b>	<b>-</b>

Catatan/Note:

Sumber/Source: Dinas Kesehatan Kota Serang/Health Service of Serang Municipality



**Tabel**  
**Table** 4.2.13

**Jumlah Klinik Keluarga Berencana (KKB) dan Pos  
Pelayanan Keluarga Berencana Desa (PPKBD) Menurut  
Kecamatan di Kota Serang, 2021**  
*Number of Family Planning Clinics and Village Family  
Planning Service Units by Subdistrict in Serang Municipality,  
2021*

Kecamatan Subdistrict	KKB Family Planning Clinics	PPKBD Village Family Planning Service Units
(1)	(2)	(3)
Curug	5	10
Walantaka	21	14
Cipocok Jaya	21	8
Serang	48	12
Taktakan	18	13
Kasemen	12	10
<b>Kota Serang</b>	<b>125</b>	<b>67</b>

Catatan/Note:

Sumber/Source: Dinas Pemberdayaan Perempuan, Perlindungan Anak dan KB Kota Serang /  
*The Women's Empowerment for Protection of Children and Family Planning Agency of Serang Municipality*

**Tabel** 4.2.14 **Jumlah Pasangan Usia Subur dan Peserta KB Aktif Menurut Kecamatan di Kota Serang, 2021**  
**Table** 4.2.14 **Number of Eligible Couples and Family Planning Participants by Subdistrict in Serang Municipality, 2021**

Kecamatan Subdistrict	Jumlah PUS Eligible Couples	Peserta KB Aktif Family Planning Participants			
		IUD	MOW	MOP	Kondom Condom
(1)	(2)	(3)	(4)	(5)	(6)
Curug	13 914	244	93	17	160
Walantaka	24 530	410	103	36	127
Cipocok Jaya	31 982	2 780	408	38	216
Serang	65 617	5 976	481	108	1 498
Taktakan	30 965	1 156	191	138	1 524
Kasemen	23 910	493	120	97	288
<b>Kota Serang</b>	<b>190 918</b>	<b>11 059</b>	<b>2 396</b>	<b>434</b>	<b>3 813</b>

Lanjutan Tabel/*Continued Table* 4.2.14

Kecamatan <i>Subdistrict</i>	Peserta KB Aktif <i>Family Planning Participants</i>			Jumlah Total
	Implan <i>Implants</i>	Suntikan <i>Injection</i>	Pil <i>Pill</i>	
(1)	(7)	(8)	(9)	(10)
Curug	1 008	7 088	2 044	10 654
Walantaka	1 191	12 444	5 604	19 915
Cipocok Jaya	1 627	12 834	5 163	23 066
Serang	1 330	29 879	9 850	50 122
Taktakan	1 572	14 619	5 232	24 432
Kasemen	1 635	9 639	4 894	17 166
<b>Kota Serang</b>	<b>8 363</b>	<b>86 503</b>	<b>32 787</b>	<b>145 355</b>

Catatan/*Note*:

Sumber/*Source*: Dinas Pemberdayaan Perempuan, Perlindungan Anak dan KB Kota Serang /  
*The Women's Empowerment for Protection of Children and Family Planning Agency of Serang Municipality*

**Tabel 4.2.15** Pencapaian Target Akseptor Baru Keluarga Berencana (KB) Menurut Kecamatan di Kota Serang, 2021  
**Table** Achievement Target for New Acceptors of Family Planning by Subdistrict in Serang Municipality, 2021

Kecamatan Subdistrict	Target Target	Realisasi Realization	Persentase Percentage
(1)	(2)	(3)	(4)
Curug	154	61	39,61
Walantaka	261	247	94,64
Cipocok Jaya	294	192	65,31
Serang	662	699	105,59
Taktakan	334	385	115,27
Kasemen	260	59	22,69
<b>Kota Serang</b>	<b>1 965</b>	<b>1 643</b>	<b>83,61</b>

Catatan/Note:

Sumber/Source: Dinas Pemberdayaan Perempuan, Perlindungan Anak dan KB Kota Serang /  
 The Women's Empowerment for Protection of Children and Family Planning Agency of Serang Municipality

### 4.3 AGAMA DAN SOSIAL LAINNYA RELIGION AND OTHER SOCIAL AFFAIRS

**Tabel** 4.3.1 **Jumlah Tempat Peribadatan Menurut Kecamatan di Kota Serang, 2021**  
**Table** 4.3.1 **Number of Places of Worship by Subdistrict and Religion in Serang Municipality, 2021**

Kecamatan Subdistrict	Masjid Mosque	Mushola Pray Room	Gereja Protestan Protestant Church	Gereja Katholik Catholic Church	Pura Temple	Vihara
(1)	(2)	(3)	(4)	(5)	(6)	(7)
Curug	83	...	-	-	-	-
Walantaka	53	...	-	-	-	-
Cipocok Jaya	59	...	-	-	-	-
Serang	132	...	3	1	-	2
Taktakan	146	...	-	-	1	-
Kasemen	94	...	-	-	-	1
<b>Kota Serang</b>	<b>567</b>	<b>...</b>	<b>3</b>	<b>1</b>	<b>1</b>	<b>3</b>

Catatan/Note:

Sumber/Source: Kementerian Agama Kota Serang/Religion Ministry of Serang Municipality

**Tabel 4.3.2** Jumlah Jemaah Haji menurut Kecamatan di Kota Serang, 2017-2021  
**Table** *Number of Hajj Pilgrims by Subdistrict and Religion in Serang Municipality, 2017-2021*

Kecamatan Subdistrict	2017	2018	2019	2020	2021
(1)	(2)	(3)	(4)	(5)	(6)
Curug	18	32	48	78	...
Walantaka	26	21	51	80	...
Cipocok Jaya	168	113	120	136	...
Serang	377	407	397	377	...
Taktakan	56	166	140	81	...
Kasemen	56	93	77	112	...
<b>Kota Serang</b>	<b>701</b>	<b>832</b>	<b>833</b>	<b>864</b>	<b>...</b>

Catatan/Note:

Sumber/Source: Kementerian Agama Kota Serang/Religion Ministry of Serang Municipality

**Tabel**  
**Table 4.3.3****Jumlah Nikah dan Cerai menurut Kecamatan di Kota Serang, 2020**  
**Number of Marriages and Divorces by Subdistrict in Serang Municipality, 2020**

Kecamatan Subdistrict	Nikah <sup>1</sup> Marriages	Talak dan Cerai Divorces		Jumlah <sup>2</sup> Total
		Cerai Talak Divorce by Talak	Cerai Gugat Divorce by Petition	
(1)	(2)	(3)	(4)	(5)
Curug	453	...	...	247
Walantaka	671	...	...	506
Cipocok Jaya	605	...	...	435
Serang	1 641	...	...	1 456
Taktakan	762	...	...	392
Kasemen	816	...	...	425
<b>Kota Serang</b>	<b>4 948</b>	<b>...</b>	<b>...</b>	<b>3 461</b>

Catatan/Note:

Sumber/Source: <sup>1</sup>Kementerian Agama Kota Serang/Religion Ministry of Serang Municipality<sup>2</sup>Pengadilan Agama Serang/Religious Courts of Serang

**Tabel 4.3.4** Jumlah Perceraian menurut Faktor dan Kecamatan di Kota Serang, 2021  
**Number Divorces by Factors Subdistrict in Serang Municipality, 2021**

Kecamatan Subdistrict	Zina Adultery	Mabuk Drunk	Madat Addict	Judi Gambling	Meninggalkan Salah Satu Pihak Leaving Another Party	Dihukum Penjara Sentenced to Prison	Poligami Polygamy
(1)	(2)	(3)	(4)	(5)	(6)	(7)	(8)
Curug	-	3	-	-	9	-	-
Walantaka	-	15	1	5	19	-	-
Cipocok Jaya	-	6	2	4	15	1	-
Serang	-	21	2	12	35	2	4
Taktakan	-	6	3	3	9	-	-
Kasemen	-	10	-	5	15	4	2
<b>Kota Serang</b>	<b>-</b>	<b>61</b>	<b>8</b>	<b>29</b>	<b>102</b>	<b>7</b>	<b>6</b>



Lanjutan Tabel/*Continued Table* 4.3.4

Kecamatan <i>Subdistrict</i>	Kekerasan dalam Rumah Tangga <i>Domestic Violence</i>	Perselisihan dan Pertengkaran Terus Menerus <i>Disputes and Continuing Quarrel</i>	Kawin Paksa <i>Forced Marriage</i>	Murtad <i>Change Religion</i>	Ekonomi <i>Ekonomy</i>	Lain-lain <i>Others</i>	Jumlah <i>Total</i>
(1)	(9)	(10)	(11)	(12)	(13)	(14)	(15)
Curug	8	111	-	-	107	-	238
Walantaka	7	296	-	-	233	-	576
Cipocok Jaya	4	235	-	-	194	-	461
Serang	14	815	-	8	534	-	1 447
Taktakan	3	269	-	-	183	-	476
Kasemen	7	227	-	-	213	-	483
<b>Kota Serang</b>	<b>43</b>	<b>1 953</b>	<b>-</b>	<b>8</b>	<b>1 464</b>	<b>-</b>	<b>3 681</b>

Catatan/*Note*:Sumber/*Source*: Pengadilan Agama Serang/*Religious Courts of Serang*

**Tabel 4.3.5** Jumlah Desa<sup>1</sup>/Kelurahan yang Mengalami Bencana Alam<sup>2</sup> Menurut Kecamatan di Kota Serang, 2019-2021  
**Table** Number of Villages<sup>1</sup> that Had Natural Disaster<sup>2</sup> by Subdistrict in Serang Municipality, 2019-2021

Kecamatan Subdistrict	Banjir/Flood		
	2019	2020	2021
(1)	(2)	(3)	(4)
Curug	-	-	1
Walantaka	2	1	4
Cipocok Jaya	1	1	3
Serang	5	14	4
Taktakan	3	4	2
Kasemen	2	11	4
<b>Kota Serang</b>	<b>13</b>	<b>31</b>	<b>18</b>

Lanjutan Tabel/*Continued Table* 4.3.5

Kecamatan Subdistrict	Gempa Bumi/ <i>Earthquake</i>		
	2019	2020	2021
(1)	(5)	(6)	(7)
Curug	-	-	-
Walantaka	-	-	5
Cipocok Jaya	-	-	-
Serang	-	-	-
Taktakan	-	-	-
Kasemen	-	-	-
<b>Kota Serang</b>	-	-	<b>5</b>

Lanjutan Tabel/*Continued Table* 4.3.5

Kecamatan Subdistrict	Tanah Longsor/Landslide		
	2019	2020	2021
(1)	(8)	(9)	(10)
Curug	-	-	-
Walantaka	-	-	-
Cipocok Jaya	-	-	-
Serang	-	-	2
Taktakan	3	1	1
Kasemen	-	-	-
<b>Kota Serang</b>	<b>3</b>	<b>1</b>	<b>3</b>

Catatan/Note: <sup>1</sup> Desa pada tabel ini termasuk Unit Permukiman Transmigrasi (UPT) yang masih dibina oleh kementerian terkait dan nagari di Provinsi Sumatera Barat/Villages in this table are included in Transmigration Settlement Unit which is still fostered by the relevant ministries and the nagari in the Province of Sumatera Barat

Sumber/Source: <sup>2</sup> Kejadian dalam setahun sebelum tahun pencacahan/Occurrence in the last one year before the enumeration year  
BPS, Pendataan Potensi Desa (Podes)/BPS-Statistics Indonesia, Village Potential Data Collecting

**Tabel**  
**Table** 4.3.6**Banyaknya Bencana Alam Menurut Jenis di Kota Serang, 2021**  
**Number of Natural Disaster by Kind in Serang Municipality, 2021**

Kecamatan Subdistrict	Banjir Flood	Kebakaran dan Evakuasi Binatang <sup>1</sup> Fire and Animal Evacuation	Angin Topan <sup>2</sup> Hurricane	Tanah Longsor Earth Dislocation	Lainnya Others
(1)	(2)	(3)	(4)	(5)	(6)
Curug	-	62	4	-	1
Walantaka	1	36	17	-	2
Cipocok Jaya	3	16	4	-	6
Serang	14	17	7	3	17
Taktakan	4	9	12	2	2
Kasemen	11	14	48	-	12
<b>Kota Serang</b>	<b>33</b>	<b>154</b>	<b>92</b>	<b>5</b>	<b>40</b>

Catatan/Note: <sup>1</sup>Data kebakaran bersumber dari Damkar Kota Serang/ Fire data from Fire Company Serang Municipality

<sup>2</sup>Data angin topan yang digunakan menggunakan kejadian yang mengakibatkan rumah roboh

Sumber/Source: BPBD Kota Serang/BPBD Serang Municipality

**Tabel** 4.3.7 **Banyaknya Kerugian Akibat Kebakaran dan Evakuasi Binatang Menurut Jenis di Kota Serang, 2021**  
**Number of Natural Disaster Loss and Animal Evacuation by Kind in Serang Municipality, 2021**

Kecamatan Subdistrict	Korban Jiwa Human Victim	
	Meninggal Dead	Menderita Suffer
(1)	(2)	(3)
Curug	-	-
Walantaka	-	-
Cipocok Jaya	-	-
Serang	-	3
Taktakan	-	-
Kasemen	-	-
<b>Kota Serang</b>	<b>-</b>	<b>3</b>

Lanjutan Tabel/*Continued Table* 4.3.7

Kecamatan <i>Subdistrict</i>	Rumah/Gedung Lainnya (Unit) <i>Housing/Other Property (Unit)</i>	Kerugian Materi <i>Material Losses</i>			
		Kendaraan <i>Vehicles</i>	Sawah/ Ladang/ Tambak (Ha) <i>Wetland (Ha)</i>	Evakuasi Binatang <i>Animal Evacuation</i>	Lain-lain
(1)	(4)	(5)	(6)	(7)	(8)
Curug	2	1	21 117	3	1
Walantaka	2	1	2 282	9	0
Cipocok Jaya	2	2	27 478	15	4
Serang	14	3	16 832	34	9
Taktakan	1	2	10 633	9	0
Kasemen	6	0	17 261	9	0
<b>Kota Serang</b>	<b>27</b>	<b>15</b>	<b>95 603</b>	<b>79</b>	<b>14</b>

Catatan/*Note*:Sumber/*Source*: Damkar Kota Serang/*Fire Company Serang Municipality*

**Tabel 4.3.8** Banyaknya Kebakaran dan Evakuasi Binatang Menurut Kecamatan di Kota Serang, Tahun 2021  
**Table** *Number of Natural Disaster Loss and Animal Evacuation by Subdistrict in Serang Municipality, 2021*

Jenis Kind	Jumlah Total
(1)	(2)
Curug	62
Walantaka	36
Cipocok Jaya	16
Serang	17
Taktakan	9
Kasemen	14
<b>Kota Serang</b>	<b>154</b>

Catatan/Note:

Sumber/Source: Damkar Kota Serang/Fire Company Serang Municipality



**Tabel**  
**Table** 4.3.9

**Banyaknya Permasalahan Sosial Menurut Jenis di Kota Serang, 2021**  
**Number of Social Problems by Kind in Serang Municipality, 2021**

Kecamatan Subdistrict	Anak Terlantar Neglected Children	Anak Jalanan Street Children	Lansia/ Jompo Decrepit	Korban Narkotika Narcotic Abuse
(1)	(2)	(3)	(4)	(5)
Curug	345	-	111	0
Walantaka	345	-	62	3
Cipocok Jaya	235	-	74	1
Serang	629	-	213	15
Taktakan	546	-	120	3
Kasemen	1 375	-	243	1
<b>Kota Serang</b>	<b>3 475</b>	<b>-</b>	<b>823</b>	<b>23</b>

Lanjutan Tabel/*Continued Table* 4.3.9

Kecamatan <i>Subdistrict</i>	Penyandang Disabilitas <i>Person with disabilities</i>	Gelandangan <i>Loiterer</i>	Pengemis <i>Beggar</i>	Fakir Miskin/ Keluarga Miskin <i>Poor and Miserable</i>
(1)	(6)	(7)	(8)	(9)
Curug	150	1	12	9 925
Walantaka	296	7	4	12 432
Cipocok Jaya	212	11	5	13 551
Serang	320	2	72	18 313
Taktakan	299	4	1	12 065
Kasemen	317	1	8	36 321
<b>Kota Serang</b>	<b>1 594</b>	<b>26</b>	<b>102</b>	<b>102 607</b>

Catatan/*Note*:Sumber/*Source*: Dinas Sosial Kota Serang/*Social Affairs Office of Serang Municipality*

**Tabel**  
**Table** 4.3.10**Banyaknya Panti Asuhan dan Penghuni di Kota Serang, 2021**  
**Number of Orphanages/ Foster Homes and Dweller in Serang Municipality, 2021**

Kecamatan Subdistrict	Panti Asuhan Orphanages/ Foster Homes	Penghuni Dweller		Jumlah Total
		Laki-Laki Male	Perempuan Female	
(1)	(2)	(3)	(4)	(5)
Curug	-	-	-	-
Walantaka	-	-	-	-
Cipocok Jaya	4	47	55	102
Serang	11	224	155	379
Taktakan	5	108	121	229
Kasemen	1	35	45	80
<b>Kota Serang</b>	<b>21</b>	<b>414</b>	<b>376</b>	<b>790</b>

Catatan/Note:

Sumber/Source: Dinas Sosial Kota Serang/Social Affairs Office of Serang Municipality

**Tabel**  
**Table** 4.3.11**Jumlah Rumah Tidak Layak Huni (RTLH) dan Penerima Bantuan RTLH Menurut Kecamatan di Kota Serang, 2020-2021**  
**Number of Houses Not Eligible and Beneficiary Houses Not Eligible by Subdistrict in Serang Municipality, 2020-2021**

Kecamatan Subdistrict	Rumah Tidak Layak Huni Houses Not Eligible		Penerima Bantuan Rumah Tidak Layak Huni Beneficiary Houses Not Eligible	
	2020	2021	2020	2021
(1)	(2)	(3)	(4)	(5)
Curug	-	10	-	6
Walantaka	24	20	18	20
Cipocok Jaya	20	20	18	18
Serang	25	20	20	18
Taktakan	20	20	18	18
Kasemen	48	30	41	28
<b>Kota Serang</b>	<b>137</b>	<b>120</b>	<b>115</b>	<b>108</b>

Catatan/Note:

Sumber/Source: Dinas Sosial Kota Serang/Social Affairs Office of Serang Municipality

**Tabel**  
**Table** 4.3.12**Jumlah Penerima Bantuan (Kepala Keluarga) dan Anggaran Bantuan Sosial Pangan Menurut Kecamatan di Kota Serang, 2021**  
**Number of Aid Recipients (head of household) and Food Sossial Assistance Budget by Subdistrict in Serang Municipality, 2021**

Kecamatan Subdistrict	Jumlah Penerima Bantuan (kepala keluarga) Number of Beneficiaries (head of household)		Jumlah Anggaran (ribu rupiah) Budget Amount (thousand rupias)	
	Rencana Planning	Realisasi Realization	Rencana Planning	Realisasi Realization
(1)	(2)	(3)	(4)	(5)
Curug	1 692	1 625	338 400	325 000
Walantaka	2 145	2 109	429 000	421 800
Cipocok Jaya	2 236	1 784	447 200	356 800
Serang	2 684	2 332	536 800	466 400
Taktakan	1 811	1 398	362 200	279 600
Kasemen	5 993	4 845	1 198 600	969 000
<b>Kota Serang</b>	<b>16 561</b>	<b>14 093</b>	<b>3 312 200</b>	<b>2 818 600</b>

Catatan/Note:

Sumber/Source: Dinas Sosial Kota Serang/Social Affairs Office of Serang Municipality

**Tabel 4.3.13** Jumlah Keluarga Menurut Kecamatan dan Klasifikasi Keluarga di Kota Serang, 2020  
**Table 4.3.13** Number of Households by Subdistrict and Household Classification in Serang Municipality, 2020

Kecamatan Subdistrict	Kategori Menurut Tingkat Kesejahteraan				
	Stakes I	Stakes II	Stakes III	Stakes IV	Stakes V
(1)	(3)			(4)	(6)
Curug	249	348	497	1 024	2 317
Walantaka	161	408	649	1 148	2 280
Cipocok Jaya	130	363	533	1 239	2 116
Serang	413	589	779	1 588	3 548
Taktakan	270	451	533	943	1 553
Kasemen	729	1 473	1 812	3 231	5 414
<b>Kota Serang</b>	<b>1 952</b>	<b>3 632</b>	<b>4 803</b>	<b>9 173</b>	<b>17 228</b>

Catatan/Note:

Sumber/Source: Dinas Sosial Kota Serang/Social Affairs Office of Serang Municipality

#### 4.4 KEMISKINAN POVERTY

**Tabel 4.4.1** **Garis Kemiskinan, Jumlah, dan Persentase Penduduk Miskin di Kota Serang, 2014–2021**  
*Poverty Line, Number, and Percentage of Poor People in Serang Municipality, 2014–2021*

Tahun Year	Garis Kemiskinan (rupiah/kapita/bulan) Poverty Line (rupiah/capita/month)	Jumlah Penduduk Miskin (ribu) Number of Poor People (thousand)	Persentase Penduduk Miskin Percentage of Poor People
(1)	(2)	(3)	(4)
2014	236 039	36,70	5,92
2015	242 977	36,18	5,70
2016	255 614	40,19	6,28
2017	281 926	36,40	5,58
2018	296 819	36,97	5,57
2019	350 237	36,21	5,36
2020	379 641	36,21	5,28
2021	411 595	42,24	6,06

Catatan/Note:

Sumber/Source: BPS, Survei Sosial Ekonomi Nasional Maret/BPS-Statistics Indonesia, March National Socioeconomic Survey

**Tabel** 4.4.2 **Indeks Kedalaman Kemiskinan dan Indeks Keparahan Kemiskinan di Kota Serang, 2014–2021**  
**Table** **Poverty Gap Index and Poverty Severity Index in Serang Municipality, 2014–2021**

Tahun Year	Indeks Kedalaman Kemiskinan Poverty Gap Index	Indeks Keparahan Kemiskinan Poverty Severity Index
(1)	(2)	(3)
2014	0,72	0,14
2015	0,68	0,15
2016	0,97	0,26
2017	0,58	0,11
2018	0,75	0,16
2019	0,60	0,10
2020	0,51	0,11
2021	0,57	0,10

Catatan/Note:

Sumber/Source: BPS, Survei Sosial Ekonomi Nasional Maret/BPS-Statistics Indonesia, March National Socioeconomic Survey



#### 4.5 KRIMINALITAS CRIME

**Tabel 4.5.1** Jumlah Tindak Pidana Menurut Kejadian yang Menonjol di Polres Serang, 2020–2021  
*Number of Reported Criminal Cases by Predominate Case in Indonesia Police Office of Serang, 2020–2021*

Jenis Kejadian <i>Kind of Incident</i>	2020	2021
(1)	(2)	(3)
Pembunuhan/Murder	0	1
Aniaya Berat/Heavy Mayhem	0	4
Curi Keras/Hard Stealing	10	5
Curi Berat/Heavy Stealing	78	48
Curi Ranmor R-2/Motorcycle Stealing	133	44
Curi Ranmor R-4/Car Stealing	10	4
Pemeriksaan	0	1
Narkotika/Narcotics	98	102
Penipuan/Fraud	83	44
Penggelapan/Embezzlement	26	11
<b>Kota Serang</b>	<b>438</b>	<b>264</b>

Catatan/Note:

Sumber/Source: Polres Serang/Indonesia Police Office of Serang

**Tabel** 4.5.2 **Jumlah Penyelesaian Tindak Pidana Menurut Kejadian yang Menonjol di Polres Serang, 2020–2021**  
**Number of Criminal Cases Clearance by Predominate Case in Indonesia Police Office of Serang, 2020–2021**

Jenis Kejadian <i>Kind of Incident</i>	2020	2021
(1)	(2)	(3)
Pembunuhan/Murder	0	2
Aniaya Berat/Heavy Mayhem	0	7
Curi Keras/Hard Stealing	5	4
Curi Berat/Heavy Stealing	42	27
Curi Ranmor R-2/Motorcycle Stealing	36	16
Curi Ranmor R-4/Car Stealing	4	0
Pemerksaan	0	3
Narkotika/Narcotics	94	102
Penipuan/Fraud	28	32
Penggelapan/Embezzlement	11	15
<b>Kota Serang</b>	<b>220</b>	<b>208</b>

Catatan/Note:

Sumber/Source: Polres Serang/Indonesia Police Office of Serang

**Tabel**  
**Table** 4.5.3**Banyaknya Kecelakaan Lalu Lintas Menurut Kondisi Korban Manusia, dan Kerugian Materi di Kota Serang, 2021****Number of Traffic Accident by Casualty Condition and Total of Financial Lost in Serang Municipality, 2021**

Jenis Kejadian <i>Kind of Incident</i>	Banyaknya Kejadian <i>Number of Accident</i>	Korban Manusia <i>Human Casualty</i>			Kerugian Materi (000 Rp.) <i>Total of Financial Lost</i>
		Meninggal <i>Dead</i>	Luka Berat <i>Seriously Injured</i>	Luka Ringan <i>Mild Injuries</i>	
(1)	(2)	(3)	(4)	(5)	(6)
Januari/January	21	9	1	19	16 300
Februari/February	17	9	1	16	16 800
Maret/March	31	10	1	34	35 500
April/April	20	7	2	30	49 400
Mei/May	16	12	0	12	20 100
Juni/June	26	12	0	24	27 100
Juli/July	27	13	0	27	47 000
Agustus/August	25	8	1	39	26 400
September/September	19	9	0	19	10 700
Oktober/October	36	16	4	34	-
November/November	28	15	2	22	60 500
Desember/Desember	28	10	1	33	40 300
<b>Kota Serang</b>	<b>294</b>	<b>130</b>	<b>13</b>	<b>309</b>	<b>350 100</b>

Catatan/Note:

Sumber/Source: Polres Serang/Indonesia Police Office of Serang

**Tabel 4.5.4** Jumlah Kejahatan yang Dilaporkan dan Selang Waktu Terjadinya Kejahatan Menurut Kepolisian Sektor di Kota Serang, 2019–2021  
**Crime Total and Crime Clock by Departmental (Sector) Police Office in Serang Municipality, 2019–2021**

Kepolisian Resort	Jumlah Kejahatan yang Dilaporkan Crime Total	
	2020	2021
(1)	(2)	(3)
POLSEK SERANG	172	54
POLSEK TAKTAKAN	18	11
POLSEK CIPOCOK	21	29
POLSEK KASEMEN	18	25
POLSEK CURUG	18	12
POLSEK WALANTAKA	34	21
<b>Kota Serang</b>	<b>281</b>	<b>152</b>

Lanjutan Tabel/*Continued Table 4.5.4*

Kepolisian <i>Resort</i>	Selang Waktu Terjadinya Kejahatan <i>Crime Clock</i>		
	2019	2020	2021
(1)	(2)	(3)	(4)
POLSEK SERANG	00.00 - 06.00	00.00 - 06.00	00.00 - 06.00
POLSEK TAKTAKAN	00.00 - 06.00	00.00 - 06.00	00.00 - 06.00
POLSEK CIPOCOK	00.00 - 06.00	00.00 - 06.00	00.00 - 06.00
POLSEK KASEMEN	00.00 - 06.00	00.00 - 06.00	00.00 - 06.00
POLSEK CURUG	00.00 - 06.00	00.00 - 06.00	00.00 - 06.00
POLSEK WALANTAKA	00.00 - 06.00	00.00 - 06.00	00.00 - 06.00
<b>Kota Serang</b>	<b>00.00 - 06.00</b>	<b>00.00 - 06.00</b>	<b>00.00 - 06.00</b>

Catatan/*Note:*Sumber/*Source:* Polres Serang/*Indonesia Police Office of Serang*

**Tabel 4.5.5** **Tambahan Narapidana Berdasarkan Putusan PN Serang Menurut Kelompok Usia dan jenis Kelamin di Kota Serang, 2021**  
***Additional Conviction in Court of First Instance of Serang By Age Group of Prisoner and Sex in Serang Municipality, 2021***

<b>Kelompok Usia</b> <i>Age Group of Prisoners</i>	<b>Laki-Laki</b> <i>Male</i>	<b>Perempuan</b> <i>Female</i>	<b>Jumlah</b> <b>Total</b>
(1)	(2)	(3)	(4)
1. Dewasa/ <i>Adult</i>	1 065	62	1 127
2. Pemuda/ <i>Youth</i>	-	-	-
3. Anak-anak/ <i>Children</i>	39	-	39
<b>Kota Serang</b>	<b>1 104</b>	<b>62</b>	<b>1 166</b>

Catatan/*Note:*

Sumber/*Source:* Pengadilan Negeri Serang/*Court of First Instance of Serang*

**Tabel**  
**Table** 4.5.6

**Tambahan Narapida Berdasarkan Putusan PN Serang Menurut Lama Hukuman dan Jenis Kelamin di Kota Serang, 2021**  
*Additional Conviction in Court of First Instance of Serang by Period of Sentence and Sex in Serang Municipality, 2021*

Lama Hukuman Period of Sentence	Laki-Laki Male	Perempuan Female	Jumlah Total
(1)	(2)	(3)	(4)
Seumur Hidup/ <i>Life Sentence</i>	-	-	-
Lebih dari 5 Tahun/ <i>More Than 5 Years</i>	20	-	20
1 s/d 5 Tahun/ <i>1 up to 5 Years</i>	932	40	972
Kurang dari 1 Tahun/ <i>Less Than 1 Year</i>	162	12	174
Pidana Kurungan Pengganti Denda/ <i>Jail as Fine Changes</i>	-	-	-
Hukuman Percobaan/ <i>Trial Punishment</i>	-	-	-
<b>Kota Serang</b>	<b>1 114</b>	<b>52</b>	<b>1 166</b>

Catatan/*Note:*

Sumber/*Source:* Pengadilan Negeri Serang/*Court of First Instance of Serang*

**Tabel** 4.5.7 **Banyaknya Ormas Menurut Kecamatan di Kota Serang, 2020-2021**  
**Table** **Number of Community Comunication by Subdistrict in Serang Municipality, 2020-2021**

Kecamatan Subdistrict	Ormas Community Comunication	
	2020	2021
(1)	(2)	(3)
Curug	1	1
Walantaka	1	4
Cipocok Jaya	4	4
Serang	5	10
Taktakan	5	3
Kasemen	2	4
<b>Kota Serang</b>	<b>18</b>	<b>26</b>

Catatan/Note:

Sumber/Source: Kesbangpol/Kesbangpol of Serang Municipality



# PERTANIAN, KEHUTANAN, PETERNAKAN, DAN PERIKANAN

Agriculture, Forestry,  
Livestock, and Fishery

**Bab**

Chapter

**5**

## LUAS PANEN PERTANIAN, 2021

*Agricultural Harvest Area, 2021*

**Jagung**



21 Hektar

**Kacang Tanah**



83 Hektar

**Kacang Hijau**



21 Hektar

**Singkong**



27 Hektar

**Ubi Jalar**



1 Hektar





**PENJELASAN TEKNIS**

1. Tanaman sayuran semusim adalah tanaman sumber vitamin, garam mineral dan lain-lain yang dikonsumsi dari bagian tanaman yang berupa daun, bunga, buah, dan umbinya, yang berumur kurang dari satu tahun.
2. Tanaman buah-buahan semusim adalah tanaman sumber vitamin, garam mineral, dan lain-lain yang dikonsumsi dari bagian tanaman yang berupa buah, berumur kurang dari satu tahun, tidak berbentuk pohon/rumpun tetapi menjalar dan berbatang lunak.
3. Tanaman buah-buahan tahunan adalah tanaman sumber vitamin, garam mineral, dan lain-lain yang dikonsumsi dari bagian tanaman yang berupa buah dan merupakan tanaman tahunan.
4. Tanaman sayuran tahunan adalah tanaman sumber vitamin, garam mineral, dan lain-lain yang dikonsumsi dari bagian tanaman yang berupa daun dan atau buah yang berumur lebih dari satu tahun.
5. Tanaman biofarmaka adalah tanaman yang bermanfaat untuk obat-obatan, kosmetik, dan kesehatan yang dikonsumsi atau digunakan dari bagian-bagian tanaman seperti daun, batang, buah, umbi (rimpang) ataupun akar.
6. Luas panen untuk tanaman sayuran adalah luas tanaman

**TECHNICAL NOTES**

1. *Seasonal vegetable plants are plants which are the sources of vitamin, mineral salt, etc, consumed from the part of the plant in the form of leaf, flower, fruit, and root with the age of less than one year.*
2. *Seasonal fruit plants are plants which are the sources of vitamin, mineral salt, etc, consumed from the part of the plant in the form of fruits. These plants are creeps with the age of less than one year.*
3. *Annual fruit plants are plants which are the sources of vitamin, contained mineral salt, etc, consumed from the part of plant in the form of fruit and more than one year of age.*
4. *Annual vegetable plants are plants which are the sources of vitamin, contained mineral salt, etc, consumed from the part of the plant in the form of vegetable and more than one year of age.*
5. *Medicinal plants are plants which are useful for medicine. It is consumed from part of the plant such as leaf, flower, fruit, tuber, and root.*
6. *Harvested area of vegetables is area of entirely plant harvested/diam*

- yang dipanen sekaligus/habis/dibongkar dan luas tanaman yang dipanen berkali-kali (lebih dari satu kali)/belum habis.
7. Produksi hortikultura adalah hasil menurut bentuk produk dari setiap tanaman sayuran, buah-buahan, biofarmaka dan tanaman hias yang diambil berdasarkan luas yang dipanen/tanaman yang menghasilkan pada bulan/triwulan laporan.
8. Rumah Tangga Perikanan Tangkap adalah rumah tangga yang melakukan kegiatan penangkapan ikan/binatang air lainnya/tanaman air dengan tujuan sebagian/seluruh hasilnya untuk dijual.
9. Rumah Tangga Perikanan Budidaya adalah rumah tangga yang melakukan kegiatan budidaya ikan/binatang air lainnya/tanaman air dengan tujuan sebagian/seluruh hasilnya untuk dijual.
- demolished and plant harvested several times/undemolished.*
7. *Horticulture production is the standard production quantity form of vegetable, fruit, medicinal and ornamental plant based on harvested area/the number of production plants reported monthly/quarterly.*
8. *A capture fishery household is a household conducting activities in catching fishes/other aquatic animals/aquatic plants, for which the products are wholly or partly to be sold.*
9. *An aquaculture fishery household is a household conducting activities in culturing fishes/other aquatic animals/aquatic plants, for which the products are wholly or partly to be sold. different types of parameters.*

**ULASAN**

Sub bab pertanian tanaman pangan meliputi tanaman padi, palawija, sayur-sayuran dan buah-buahan.

Pengelolaan perkebunan di Kota Serang diusahakan oleh Perkebunan Rakyat, sedang komoditi tanaman perkebunan rakyat yang potensial dalam arti luas tanamnya cukup luas adalah kelapa.

Berdasarkan catatan yang diperoleh dari Dinas Pertanian, pada tahun 2021 tercatat bahwa melinjo merupakan komoditas dengan produksi terbesar, yakni 37.987 ha.

Jenis-jenis ternak yang diusahakan di Kota Serang terdiri dari ternak besar (sapi perah, sapi potong, kerbau) dan ternak kecil (kambing, domba), sedangkan untuk unggas meliputi ayam buras, ayam ras pedaging, ayam ras petelur, dan itik.

Data kegiatan perikanan berasal dari Dinas Pertanian. Data yang disajikan mencakup jumlah produksi dan nilai produksi usaha perikanan, jumlah dan jenis unit penangkapan ikan laut, jumlah perahu/kapal penangkap ikan laut, dan jumlah rumahtangga usaha perikanan.

**DESCRIPTION**

*Food crop sub chapter cover paddy crop, second crop, fruits and vegetables.*

*In Serang Municipality, the estate management has been organized by small holder estate. Coconut are Serang Municipality's potential estate crops.*

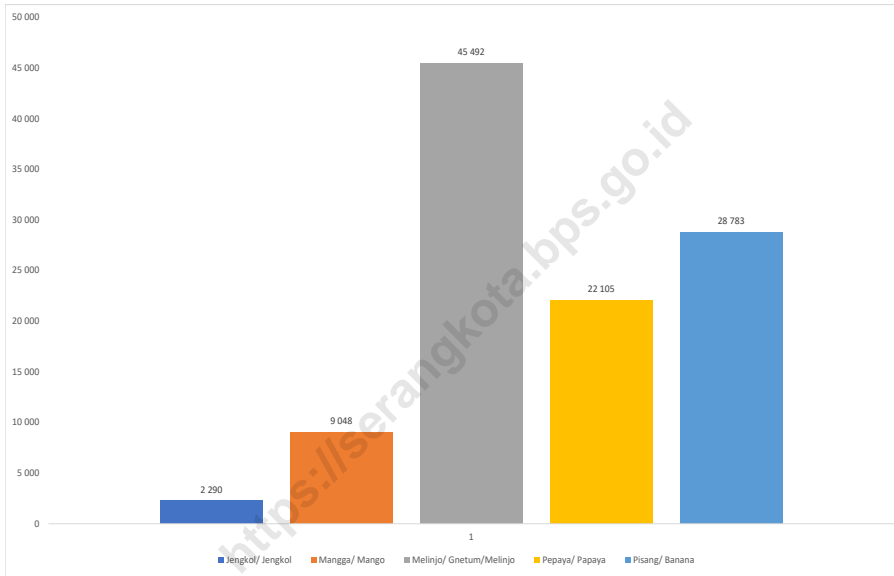
*Based on 2021 data obtained from Agricultural Service of Serang Municipality, commodity with the largest production is gnetum/melinjo which is 37.987 ha.*

*Big cattle (cow, milk cow, buffalo), small cattle (sheep and goat), and poultry (local hen, broiler, layer pullet, and ducks) are the kind of livestock carried on in Serang Municipality.*

*Data of Fishery came from Agriculture Service of Serang Municipality. The table show number and value of fish production, number of and type of marine fisheries catching, number of fisheries boat, and number of fishery household. Production covers all landings of fishes/other aquatic plants, which caught from natural fish resources by fisheries establishments.*

**Gambar** 5.1  
**Figures**

**Produksi Buah–Buahan Tahunan Menurut Jenis Tanaman (ton) di Kota Serang, 2021**  
**Production of Annual Fruits by Kind of Plant (ton) in Serang Municipality, 2021**



Catatan/Note:

Sumber/Source : BPS, Statistik Pertanian Hortikultura SPH-SBS/BPS-Statistics Indonesia, Agricultural Statistic for Horticulture SPH-SBS

## 5.1 TANAMAN PANGAN FOOD CROPS

**Tabel 5.1.1** Luas Panen Padi Sawah dan Padi Ladang Menurut Kecamatan di Kota Serang (hektar), 2021<sup>1</sup>  
*Table* **Harvested Area of Wetland and Dryland Paddy by Subdistrict in Serang Municipality (hectar), 2021**

Kecamatan Subdistrict	Padi Sawah Wetland Paddy	Padi Ladang Dryland Paddy
(1)	(2)	(3)
1. Curug	1 665	245
2. Walantaka	3 238	-
3. Cipocok Jaya	1 353	-
4. Serang	778	-
5. Taktakan	777	-
6. Kasemen	7 445	-
<b>Kota Serang</b>	<b>15 256</b>	<b>245</b>

Catatan/Note: <sup>1</sup>Angka Sementara/preliminary figures

Sumber/Source: Dinas Pertanian Kota Serang/Agricultural Departement of Serang Municipality

**Tabel 5.1.2** Luas Panen Jagung, Kedelai, Kacang Tanah, Kacang Hijau, Ubi Kayu, Ubi Jalar Menurut Kecamatan di Kota Serang (hektar), 2021<sup>1</sup>  
**Table** *Harvested Area of Maize, Soybean, Peanut, Mungbean, Cassava, and Sweet Potato by Subdistrict in Serang Municipality (hectar), 2021<sup>1</sup>*

Kecamatan Subdistrict	Jagung Maize	Kedelai Soybean	Kacang Tanah Peanut
(1)	(2)	(3)	(4)
1. Curug	11	-	6
2. Walantaka	-	-	2
3. Cipocok Jaya	2	-	1
4. Serang	-	-	-
5. Taktakan	8	-	74
6. Kasemen	-	-	-
<b>Kota Serang</b>	<b>21</b>	<b>-</b>	<b>83</b>



Lanjutan Tabel/*Continued Table* 5.1.2

Kecamatan <i>Subdistrict</i>	Kacang Hijau <i>Mungbean</i>	Ubi Kayu <i>Cassava</i>	Ubi Jalar <i>Potato</i>
(1)	(5)	(6)	(7)
1. Curug	5	6	-
2. Walantaka	-	5	-
3. Cipocok Jaya	-	2	-
4. Serang	-	2	-
5. Taktakan	1	12	1
6. Kasemen	15	-	-
<b>Kota Serang</b>	<b>21</b>	<b>27</b>	<b>1</b>

Catatan/*Note*: <sup>1</sup>Angka Sementara/*preliminary figures*

Sumber/*Source*: Dinas Pertanian/*Agricultural Departement of Serang Municipality*

**5.2 HORTIKULTURA  
HORTICULTURE**

**Tabel 5.2.1 Luas Panen Tanaman Sayuran Menurut Kecamatan dan Jenis Tanaman (ha) di Kota Serang, 2021 dan 2022<sup>1</sup>**  
**Table Harvested Area of Vegetables by Subdistrict and Kind of Plant (ha) in Serang Municipality, 2021 and 2022<sup>1</sup>**

Kecamatan Subdistrict	Bawang Merah/Shallot		Cabai Besar/Chili/Big Chili	
	2020	2021	2020	2021
(1)	(2)	(3)	(4)	(5)
Curug	-	-	12	5
Walantaka	1	-	7	10
Cipocok Jaya	1	-	6	3
Serang	-	-	5	2
Taktakan	-	-	2	1
Kasemen	1	3	3	-
<b>Kota Serang</b>	<b>3</b>	<b>3</b>	<b>35</b>	<b>21</b>

Lanjutan Tabel/*Continued Table 5.2.1*

Kecamatan Subdistrict	Cabai Rawit/ Chili/Cayenne Pepper		Kentang/Potato	
	2020	2021	2020	2021
(1)	(6)	(7)	(8)	(9)
Curug	8	2	-	-
Walantaka	2	-	-	-
Cipocok Jaya	-	-	-	-
Serang	-	-	-	-
Taktakan	-	2	-	-
Kasemen	-	1	-	-
<b>Kota Serang</b>	<b>10</b>	<b>5</b>	<b>-</b>	<b>-</b>

Lanjutan Tabel/*Continued Table* 5.3.1

Kecamatan Subdistrict	Kubis/Cabbage		Tomat/Tomato		Bawang Putih/Garlic	
	2020	2021	2020	2021	2020	2021
(1)	(10)	(11)	(12)	(13)	(14)	(15)
Curug	2	-	1	-	-	-
Walantaka	-	-	1	-	-	-
Cipocok Jaya	-	-	1	-	-	-
Serang	-	-	-	-	-	-
Taktakan	-	-	2	1	-	-
Kasemen	-	-	-	-	-	-
<b>Kota Serang</b>	<b>2</b>	<b>-</b>	<b>5</b>	<b>1</b>	<b>-</b>	<b>-</b>

Catatan/Note: <sup>1</sup>Angka Sementara/preliminary figures

Sumber/Source: BPS, Statistik Pertanian Hortikultura SPH-SBS/BPS-Statistics Indonesia, Agricultural Statistic for Horticulture SPH-SBS

Lanjutan Tabel/*Continued Table* 5.2.1

Kecamatan Subdistrict	Ketimun/Cucumber		Kacang Panjang/ Long Bean		Terung/Eggplant	
	2020	2021	2020	2021	2020	2021
(1)	(10)	(11)	(12)	(13)	(14)	(15)
Curug	13	7	15	7	17	10
Walantaka	10	11	11	13	10	8
Cipocok Jaya	14	-	5	-	2	-
Serang	14	10	7	4	-	1
Taktakan	7	3	4	3	3	3
Kasemen	2	1	1	1	1	1
<b>Kota Serang</b>	<b>60</b>	<b>32</b>	<b>43</b>	<b>28</b>	<b>33</b>	<b>23</b>

Catatan/Note: <sup>1</sup>Angka Sementara/*preliminary figures*

Sumber/Source: BPS, Statistik Pertanian Hortikultura SPH-SBS/BPS-Statistics Indonesia, *Agricultural Statistic for Horticulture SPH-SBS*

**Tabel** 5.2.2 **Produksi Tanaman Sayuran Menurut Kecamatan dan Jenis Tanaman (ton) di Kota Serang, 2021 dan 2022<sup>1</sup>**  
**Production of Vegetables by Subdistrict and Kind of Plant (ton) in Serang Municipality, 2021 dan 2022<sup>1</sup>**

Kecamatan Subdistrict	Bawang Merah/Shallot		Cabai Besar/Chili/Big Chili	
	2020	2021	2020	2021
(1)	(2)	(3)	(4)	(5)
Curug	-	-	8,2	10,6
Walantaka	-	-	46,2	12,3
Cipocok Jaya	-	-	16,5	6,7
Serang	-	-	9,4	9,4
Taktakan	-	-	0,4	0,7
Kasemen	35,6	25,8	-	12,4
<b>Kota Serang</b>	<b>35,6</b>	<b>25,8</b>	<b>80,6</b>	<b>52,1</b>

Lanjutan Tabel/Continued Table 5.2.2

Kecamatan Subdistrict	Cabai Rawit/ Chili/Cayenne Pepper		Kentang/Potato	
	2020	2021	2020	2021
(1)	(6)	(7)	(8)	(9)
Curug	5,6	3,7	-	-
Walantaka	-	0,4	-	-
Cipocok Jaya	-	1,6	-	-
Serang	-	-	-	-
Taktakan	5,4	5,3	-	-
Kasemen	1,0	2,5	-	-
<b>Kota Serang</b>	<b>12,0</b>	<b>13,5</b>	-	-

Lanjutan Tabel/Continued Table 5.2.2

Kecamatan Subdistrict	Kubis/Cabbage		Tomat/Tomato		Bawang Putih/ Garlic	
	2020	2021	2020	2021	2020	2021
(1)	(10)	(11)	(12)	(13)	(14)	(15)
Curug	-	-	-	0,6	-	-
Walantaka	-	-	-	-	-	-
Cipocok Jaya	-	-	-	0,9	-	-
Serang	-	-	-	-	-	-
Taktakan	-	-	0,8	0,1	-	-
Kasemen	-	-	-	-	-	-
<b>Kota Serang</b>	-	-	<b>0,8</b>	<b>1,6</b>	-	-



Lanjutan Tabel/*Continued Table 5.2.2*

Kecamatan Subdistrict	Ketimun/Cucumber		Kacang Panjang/ Long Bean		Terung/Eggplant	
	2020	2021	2020	2021	2020	2021
(1)	(10)	(11)	(12)	(13)	(14)	(15)
Curug	6,7	2,8	9,1	4,7	8,7	10
Walantaka	46,0	75	71,3	27,3	74,8	23,6
Cipocok Jaya	-	78,3	-	0,8	-	0,3
Serang	324,1	520,2	140,1	162,1	54,7	104,5
Taktakan	125,9	10,5	53,3	1,6	72,7	81,7
Kasemen	40,0	25	48,2	-	159,8	6,5
<b>Kota Serang</b>	<b>542,7</b>	<b>711,8</b>	<b>322,0</b>	<b>196,5</b>	<b>370,7</b>	<b>226,6</b>

Lanjutan Tabel/*Continued Table 5.2.2*

Kecamatan Subdistrict	Bayam/ <i>Spinach</i>		Kangkung/ <i>Water Spinach</i>		Semangka/ <i>Water Melon</i>	
	2020	2021	2020	2021	2020	2021
(1)	(10)	(11)	(12)	(13)	(14)	(15)
Curug	-	1,6	9,3	2,2	-	-
Walantaka	-	-	-	-	-	-
Cipocok Jaya	-	-	-	-	-	40,5
Serang	-	-	-	-	-	-
Taktakan	-	-	-	-	-	0,1
Kasemen	-	-	-	-	-	-
<b>Kota Serang</b>	<b>-</b>	<b>1,6</b>	<b>9,3</b>	<b>2,2</b>	<b>-</b>	<b>40,6</b>

Catatan/*Note*: <sup>1</sup>Angka Sementara/*preliminary figures*

Sumber/*Source*: BPS, Statistik Pertanian Hortikultura SPH-SBS/BPS-Statistics Indonesia, Agricultural Statistic for Horticulture SPH-SBS

**Tabel 5.2.3 Luas Panen Tanaman Sayuran dan Buah-buahan Semusim Menurut Jenis Tanaman (ha) di Kota Serang, 2018–2021<sup>1</sup>**  
**Harvested Area of Seasonal Vegetables and Fruits by Kind of Plant (ha) in Serang Municipality, 2018–2021<sup>1</sup>**

Jenis Tanaman Kind of Plants	2018	2019	2020	2021
(1)	(2)	(3)	(4)	(5)
Bawang Merah/ <i>Shallot</i>	2	3	3	3
Bawang Putih/ <i>Garlic</i>	-	-	-	-
Buncis/ <i>String Bean</i>	6	-	-	-
Cabai Besar/ <i>Chili/Big Chili</i>	59	35	21	17
Cabai Rawit/ <i>Chili/Cayenne Pepper</i>	18	10	5	10
Kacang Panjang/ <i>Long Bean</i>	75	43	28	14
Kangkung/ <i>Water Spinach</i>	26	28	16	6
Kentang/ <i>Potato</i>	-	-	-	-
Ketimun/ <i>Cucumber</i>	79	60	32	31
Kubis/ <i>Cabbage</i>	-	-	-	-
Petsai/ <i>Sawi/Chinese Cabbage/ Mustard Green</i>	-	-	1	-
Semangka/ <i>Watermelon</i>	-	-	-	5
Terung/ <i>Eggplant</i>	37	33	23	17
Tomat/ <i>Tomato</i>	4	5	1	1

Catatan/Note: <sup>1</sup>Angka Sementara/*preliminary figures*

Sumber/Source: BPS, Statistik Pertanian Hortikultura SPH-SBS/BPS-Statistics Indonesia, *Agricultural Statistic for Horticulture SPH-SBS*

**Tabel** 5.2.4 **Produksi Tanaman Sayuran dan Buah-buahan Semusim Menurut Jenis Tanaman (ton) di Kota Serang, 2018–2021<sup>1</sup>**  
**Table** **Production of Seasonal Vegetables and Fruits by Kind of Plant (ha) in Serang Municipality, 2018–2021<sup>1</sup>**

Jenis Tanaman Kind of Plants	2018	2019	2020	2021
(1)	(2)	(3)	(4)	(5)
Bawang Merah/ Shallot	10,2	2,4	35,6	25,8
Bawang Putih/Spinach	-	-	-	-
Bayam/Garlic				1,6
Buncis/String Bean	14	-	-	-
Cabai Besar/Chili/Big Chili	72,5	157,8	80,6	52,0
Cabai Rawit/Chili/Cayenne Pepper	12,4	38,7	12,0	13,5
Kacang Panjang/ Long Bean	468,0	318,0	322,0	196,5
Kangkung/ Water Spinach	115	283	93	2,2
Kentang/ Potato	-	-	-	-
Ketimun/ Cucumber	369,6	632,4	542,7	711,7
Kubis/Cabbage	-	-	-	-
Petsai/Sawi/Chinese Cabbage/ Mustard Green	-	-	230	-
Semangka/Watermelon	-	-	-	40,6
Terung/ Eggplant	80,9	228,0	370,7	226,6
Tomat/ Tomato	5,5	58,8	0,8	1,6

Catatan/Note: <sup>1</sup>Angka Sementara/preliminary figures

Sumber/Source: BPS, Statistik Pertanian Hortikultura SPH-SBS/BPS-Statistics Indonesia, Agricultural Statistic for Horticulture SPH-SBS

**Tabel**  
**Table** 5.2.5**Luas Panen Tanaman Biofarmaka Menurut Kecamatan dan Jenis Tanaman (m<sup>2</sup>) di Kota Serang, 2021 dan 2022<sup>1</sup>**  
**Harvested Area of Medicinal Plants by Subdistrict and Kind of Plant (m<sup>2</sup>) in Serang Municipality, 2021 and 2022<sup>1</sup>**

Kecamatan Subdistrict	Jahe/Ginger		Laos/Lengkuas/Galanga	
	2020	2021	2020	2021
(1)	(2)	(3)	(4)	(5)
Curug	450	976	1 000	1 922
Walantaka	-	100	-	200
Cipocok Jaya	-	7 000	-	9 500
Serang	-	-	-	-
Taktakan	4 200	185	12 300	435
Kasemen	-	-	-	-
<b>Kota Serang</b>	<b>4 650</b>	<b>8 261</b>	<b>13 300</b>	<b>12 057</b>

Lanjutan Tabel/Continued Table 5.2.5

Kecamatan Subdistrict	Kencur/East Indian Galangal		Kunyit/Turmeric	
	2020	2021	2020	2021
(1)	(6)	(7)	(8)	(9)
Curug	100	252	2 000	1 922
Walantaka	-	100	-	200
Cipocok Jaya	-	20 000	-	9 500
Serang	-	-	-	-
Taktakan	2 300	-	87 000	435
Kasemen	-	-	-	-
<b>Kota Serang</b>	<b>2 400</b>	<b>20 352</b>	<b>89 000</b>	<b>12 057</b>

Catatan/Note: <sup>1</sup>Angka Sementara/preliminary figures

Sumber/Source: BPS, Statistik Pertanian Hortikultura SPH-TBF/BPS-Statistics Indonesia, Agricultural Statistic for Horticulture SPH-TBF

**Tabel**  
**Table** 5.2.6

**Produksi Tanaman Biofarmaka Menurut Kecamatan dan Jenis Tanaman (kg) di Kota Serang, 2021 and 2022<sup>1</sup>**  
**Production of Medicinal Plants by Subdistrict and Kind of Plant (kg) in Serang Municipality, 2021 and 2022<sup>1</sup>**

Kecamatan Subdistrict	Jahe/Ginger		Laos/Lengkuas/Galanga	
	2020	2021	2020	2021
(1)	(2)	(3)	(4)	(5)
Curug	500	379	550	1 053
Walantaka	-	750	-	700
Cipocok Jaya	-	28 000	-	5 600
Serang	-	-	-	-
Taktakan	24 173	509	65 510	1 414
Kasemen	-	-	-	-
<b>Kota Serang</b>	<b>24 673</b>	<b>29 638</b>	<b>66 060</b>	<b>8 767</b>

Lanjutan Tabel/Continued Table 5.2.6

Kecamatan Subdistrict	Kencur/East Indian Galangal		Kunyit/Turmeric	
	2020	2021	2020	2021
(1)	(6)	(7)	(8)	(9)
Curug	42	138	1 220	2 409
Walantaka	-	300	-	-
Cipocok Jaya	-	21 400	-	20 000
Serang	-	-	-	-
Taktakan	8 560	-	425 000	185
Kasemen	-	-	-	-
<b>Kota Serang</b>	<b>8 602</b>	<b>21 838</b>	<b>426 220</b>	<b>22 594</b>

Catatan/Note: <sup>1</sup>Angka Sementara/preliminary figures

Sumber/Source: BPS, Statistik Pertanian Hortikultura SPH-TBF/BPS-Statistics Indonesia, Agricultural Statistic for Horticulture SPH-TBF



**Tabel**  
**Table** 5.2.7**Luas Panen Tanaman Biofarmaka Menurut Jenis Tanaman (m<sup>2</sup>) di Kota Serang, 2018–2021<sup>1</sup>**  
**Harvested Area of Medicinal Plants by Kind of Plant (m<sup>2</sup>) Serang Municipality, 2018–2021<sup>1</sup>**

Jenis Tanaman <i>Kind of Plants</i>	2018	2019	2020	2021
(1)	(2)	(3)	(4)	(5)
Dlingo/ <i>Dringo/ Sweet Root/ Calamus</i>	-	-	-	-
Jahe/ <i>Ginger</i>	31 950	4 650	8 261	21 371
Kapulaga/ <i>Java Cardamon</i>	-	-	-	-
Keji Beling/ <i>Kecibeling/ Strobilanthes crisper</i>	-	-	-	-
Kencur/ <i>East Indian Galangal</i>	28 100	2 400	20 352	6 132
Kunyit/ <i>Turmeric</i>	122 000	89 000	12 505	2 926
Laos/ <i>Lengkuas/ Galanga</i>	60 000	13 300	12 057	23 502
Lempuyang/ <i>Zingiber Aromaticum</i>	-	-	-	-
Lidah Buaya/ <i>Oliviera</i>	-	-	-	-
Mahkota Dewa/ <i>God's Crown</i>	-	-	-	-
Mengkudu <sup>2</sup> / <i>Pace/ Indian Mulberry<sup>2</sup></i>	-	-	-	-
Sambiloto/ <i>King of Bitter</i>	-	-	-	-
Temuireng/ <i>Black Turmeric</i>	-	-	-	-
Temukunci/ <i>Chinese Keys</i>	-	-	-	-
Temulawak/ <i>Java Turmeric</i>	-	-	-	-

Catatan/Note: <sup>1</sup>Angka Sementara/*preliminary figures*<sup>2</sup>Satuannya dalam pohon/*The unit is in a tree*Sumber/Source: BPS, Statistik Pertanian Hortikultura SPH-TBF/BPS-Statistics Indonesia, *Agricultural Statistic for Horticulture SPH-TBF*

**Tabel** 5.2.8 **Produksi Tanaman Biofarmaka Menurut Jenis Tanaman (kg) di Kota Serang, 2018–2021<sup>1</sup>**  
**Table** 5.2.8 **Production of Medicinal Plants by Kind of Plant (kg), in Serang Municipality, 2018–2021<sup>1</sup>**

Jenis Tanaman Kind of Plants	2018	2019	2020	2021
(1)	(2)	(3)	(4)	(5)
Dlingo/Dringo/ Sweet Root/ Calamus	-	-	-	-
Jahe/ Ginger	57 401	57 725	24 673	29 638
Kapulaga/ Java Cardamon	-	-	-	-
Keji Beling/Kecibeling/ Strobilanthes crisper	-	-	-	-
Kencur/ East Indian Galangal	38 251	49 650	8 602	21 838
Kunyit/ Turmeric	146 901	160 000	426 220	22 594
Laos/Lengkuas/ Galanga	37 003	107 675	66 060	8 767
Lempuyang/ Zingiber Aromaticum	-	-	-	-
Lidah Buaya/ Oliviera	-	-	-	-
Mahkota Dewa/ God's Crown	-	-	-	-
Mengkudu/Pace/ Indian Mulberry	-	-	-	-
Sambiloto/ King of Bitter	-	-	-	-
Temuireng/ Black Turmeric	-	-	-	-
Temukunci/ Chinese Keys	-	-	-	-
Temulawak/ Java Turmeric	-	-	-	-

Catatan/Note: <sup>1</sup>Angka Sementara/preliminary figures

Sumber/Source: BPS, Statistik Pertanian Hortikultura SPH-TBF/BPS-Statistics Indonesia, Agricultural Statistic for Horticulture SPH-TBF

**Tabel 5.2.9** Luas Panen Tanaman Hias Menurut Kecamatan dan Jenis Tanaman (m<sup>2</sup>) di Kota Serang, 2021 and 2022<sup>1</sup>  
**Table** *Harvested Area of Ornamental Plants by Subdistrict and Kind of Plant (m<sup>2</sup>) in Serang Municipality, 2021 and 2022<sup>1</sup>*

Kecamatan Subdistrict	Anggrek/ <i>Orchid</i>		Krisan/ <i>Chrysantemum</i>	
	2020	2021	2020	2021
(1)	(2)	(3)	(4)	(5)
Curug	-	-	-	-
Walantaka	-	-	-	-
Cipocok Jaya	-	-	-	-
Serang	-	-	-	-
Taktakan	-	-	-	-
Kasemen	-	-	-	-
<b>Kota Serang</b>	-	-	-	-

Lanjutan Tabel/Continued Table 5.2.9

Kecamatan Subdistrict	Mawar/Rose		Sedap Malam/Tuberose	
	2020	2021	2020	2021
(1)	(6)	(7)	(8)	(9)
Curug	-	-	-	-
Walantaka	-	-	-	-
Cipocok Jaya	-	-	-	-
Serang	-	-	-	-
Taktakan	-	-	-	-
Kasemen	-	-	-	-
<b>Kota Serang</b>	-	-	-	-

Catatan/Note: <sup>1</sup>Angka Sementara/preliminary figures

Sumber/Source: BPS, Statistik Pertanian Hortikultura SPH-TH/BPS-Statistics Indonesia, Agricultural Statistik for Horticulture SPH-TH

**Tabel**  
**Table** 5.2.10

**Produksi Tanaman Hias Menurut Kecamatan dan Jenis Tanaman (tangkai) di Kota Serang, 2021 and 2022<sup>1</sup>**  
***Production of Ornamental Plants by Subdistrict and Kind of Plant (stalks) in Serang Municipality, 2021 and 2022<sup>1</sup>***

Kecamatan Subdistrict	Anggrek/ <i>Orchid</i>		Krisan/ <i>Chrysantemum</i>	
	2020	2021	2020	2021
(1)	(2)	(3)	(4)	(5)
Curug	-	-	-	-
Walantaka	-	-	-	-
Cipocok Jaya	-	-	-	-
Serang	-	-	-	-
Taktakan	-	-	-	-
Kasemen	-	-	-	-
<b>Kota Serang</b>	-	-	-	-

Lanjutan Tabel/*Continued Table* 5.2.10

Kecamatan <i>Subdistrict</i>	Mawar/ <i>Rose</i>		Sedap Malam/ <i>Tuberose</i>	
	2020	2021	2020	2021
(1)	(6)	(7)	(8)	(9)
Curug	-	-	-	-
Walantaka	-	-	-	-
Cipocok Jaya	-	-	-	-
Serang	-	-	-	-
Taktakan	-	-	-	-
Kasemen	-	-	-	-
<b>Kota Serang</b>	-	-	-	-

Catatan/*Note*: <sup>1</sup>Angka Sementara/*preliminary figures*

Anggrek hanya mencakup anggrek potong/ *Just includes cut flower*

Sumber/*Source*: BPS, Statistik Pertanian Hortikultura SPH-TH/*BPS-Statistics Indonesia, Agricultural Statistik for Horticulture SPH-TH*

**Tabel**  
**Table** 5.2.11

**Luas Panen Tanaman Hias Menurut Jenis Tanaman (m<sup>2</sup>) di Kota Serang, 2018–2021<sup>1</sup>**  
**Harvested Area of Ornamental Plants by Kind of Plant (m<sup>2</sup>) in Serang Municipality, 2018–2021<sup>1</sup>**

Jenis Tanaman <i>Kind of Plants</i>	2018	2019	2020	2021
(1)	(2)	(3)	(4)	(5)
Adenium (Kamboja Jepang)/ <i>Adenium obesum</i>	-	-	-	-
Aglaonema/ <i>Chinese evergreens</i>	-	-	-	-
Anggrek/ <i>Orchid</i>	-	-	-	-
Anthurium Bunga/ <i>Flamingo Lily Flower</i>	-	-	-	-
Anthurium Daun/ <i>Laceleaf</i>	-	-	-	-
Anyelir/ <i>Carnation</i>	-	-	-	-
Caladium/ <i>Heart of Jesus</i>	-	-	-	-
Cordyline/ <i>Cordyline</i>	-	-	-	-
Diffenbachia/ <i>Dumb canes</i>	-	-	-	-
Dracaena/ <i>Dracaena</i>	-	-	-	-
Euphorbia/ <i>Spurges</i>	-	-	-	-
Gladiol/ <i>Gladiol</i>	-	-	-	-
Herbras/ <i>Gerbera</i>	-	-	-	-
Krisan/ <i>Chrysantemum</i>	-	-	-	-
Mawar/ <i>Rose</i>	-	-	-	-
Melati/ <i>Jasmine</i>	-	-	-	-
Monstera/ <i>Swiss cheese plant</i>	-	-	-	-

Catatan/Note: <sup>1</sup>Angka Sementara/preliminary figures

Sumber/Source: BPS, Statistik Pertanian Hortikultura SPH-TH/BPS-Statistics Indonesia, Agricultural Statistik for Horticulture SPH-TH

**Tabel** 5.2.12 **Produksi Tanaman Hias Menurut Jenis Tanaman (tangkai) di Kota Serang, 2018–2021<sup>1</sup>**  
**Table** 5.2.12 **Production of Ornamental Plants by Kind of Plant (stalks) in Serang Municipality, 2018–2021<sup>1</sup>**

Jenis Tanaman Kind of Plants	2018	2019	2020	2021
(1)	(2)	(3)	(4)	(5)
Adenium (Kamboja Jepang)/ <i>Adenium obesum</i>	-	-	-	-
Aglaonema/ <i>Chinese evergreens</i>	-	-	-	-
Anggrek/ <i>Orchid</i>	-	-	-	-
Anthurium Bunga/ <i>Flamingo Lily Flower</i>	-	-	-	-
Anthurium Daun/ <i>Laceleaf</i>	-	-	-	-
Anyelir/ <i>Carnation</i>	-	-	-	-
Caladium/ <i>Heart of Jesus</i>	-	-	-	-
Cordyline/ <i>Cordyline</i>	-	-	-	-
Diffenbachia/ <i>Dumb canes</i>	-	-	-	-
Dracaena/ <i>Dracaena</i>	-	-	-	-
Euphorbia/ <i>Spurges</i>	-	-	-	-
Gladiol/ <i>Gladiol</i>	-	-	-	-
Herbras/ <i>Gerbera</i>	-	-	-	-
Krisan/ <i>Chrysantemum</i>	-	-	-	-
Mawar/ <i>Rose</i>	-	-	-	-
Melati/ <i>Jasmine</i>	-	-	-	-
Monstera/ <i>Swiss cheese plant</i>	-	-	-	-

Catatan/Note: <sup>1</sup>Angka Sementara/preliminary figures

Sumber/Source: BPS, Statistik Pertanian Hortikultura SPH-TH/BPS-Statistics Indonesia, Agricultural Statistik for Horticulture SPH-TH



**Tabel**  
**Table** 5.2.13**Produksi Buah-buahan Menurut Kecamatan dan Jenis  
Tanaman (ton) di Kota Serang, 2021 and 2022<sup>1</sup>**  
**Production of Fruits by Subdistrict and Kind of Plant (ton) in  
Serang Municipality, 2021 and 2022<sup>1</sup>**

Kecamatan Subdistrict	Mangga/Mango		Durian/Durian		Alpukat/Avocado	
	2020	2021	2020	2021	2020	2021
(1)	(10)	(11)	(12)	(13)	(14)	(15)
Curug	35,3	41,0	1,4	0,7	0,5	2,3
Walantaka	93,0	190,9	0,1	0,4	-	0
Cipocok Jaya	50,2	328	-	0,9	-	7,9
Serang	674,4	167,7	-	-	-	0
Taktakan	344,2	-	156,2	54,8	1,2	0,8
Kasemen	135,1	177,2	-	-	-	0
<b>Kota Serang</b>	<b>1 330,2</b>	<b>904,8</b>	<b>157,7</b>	<b>56,8</b>	<b>1,7</b>	<b>11</b>

Lanjutan Tabel/Continued Table 5.2.13

Kecamatan Subdistrict	Jeruk/Orange/ Tangerine		Pisang/Banana		Belimbing/Star Fruit	
	2020	2021	2020	2021	2020	2021
(1)	(10)	(11)	(12)	(13)	(14)	(15)
Curug	1	3,5	7,4	8,5	7,2	1,5
Walantaka	-	-	129,8	276,2	290,4	28,9
Cipocok Jaya	-	0,6	34,3	7,6	3,6	6,9
Serang	-	-	80,6	66,5	43,1	44,0
Taktakan	76,4	14	1 361	2 171,3	50,6	22,1
Kasemen	-	-	79,6	348,2	67,3	9,2
<b>Kota Serang</b>	<b>77,4</b>	<b>18,1</b>	<b>1 692,7</b>	<b>2 878,3</b>	<b>462,2</b>	<b>112,5</b>

Lanjutan Tabel/*Continued Table* 5.2.13

Kecamatan Subdistrict	Pepaya/Papaya		Melinjo/Gnetum/ Melinjo		Duku/Langsat/Kokosan/ Duku	
	2020	2021	2020	2021	2020	2021
(1)	(10)	(11)	(12)	(13)	(14)	(15)
Curug	26,2	24,7	1 106	99,2	1	0,9
Walantaka	135,1	1 813	1 990	85,0	-	0
Cipocok Jaya	30,4	44,7	446	40,7	-	1,2
Serang	48,9	84,0	-	-	-	0
Taktakan	106,6	215,7	34 445	4 324,3	140,6	0
Kasemen	13,7	28,4	-	-	-	0
<b>Kota Serang</b>	<b>360,9</b>	<b>2 210,5</b>	<b>37 987</b>	<b>4 549,2</b>	<b>141,6</b>	<b>2,1</b>

Lanjutan Tabel/*Continued Table 5.2.13*

Kecamatan Subdistrict	Jambu Air Water Apple		Jambu Biji/Guava		Jengkol/Jengkol	
	2020	2021	2020	2021	2020	2021
(1)	(10)	(11)	(12)	(13)	(14)	(15)
Curug	12,7	14,8	19,4	14,8	1,6	3,5
Walantaka	120,8	117,6	0,2	0,1	1	60,1
Cipocok Jaya	20	21,5	0,1	2,5	-	10,8
Serang	37,7	-	14,1	9,9	-	-
Taktakan	32,2	21	20,2	36,5	800,7	154,6
Kasemen	-	-	17,8	21,6	-	-
<b>Kota Serang</b>	<b>223,4</b>	<b>175</b>	<b>71,7</b>	<b>85,5</b>	<b>803,3</b>	<b>229</b>

Lanjutan Tabel/*Continued Table* 5.2.13

Kecamatan Subdistrict	Manggis/Mangosteen		Nangka/Cempedak/ Jackfruit		Petai/Twisted Cluster Bean	
	2020	2021	2020	2021	2020	2021
(1)	(10)	(11)	(12)	(13)	(14)	(15)
Curug	0,1	0,5	27,9	3,3	19,0	26,3
Walantaka	-	-	11,5	8,0	60,2	30,9
Cipocok Jaya	-	-	-	-	11,0	22,6
Serang	-	-	-	-	0,3	0,5
Taktakan	5,6	-	100,1	16,3	529,2	69,1
Kasemen	-	-	-	-	-	-
<b>Kota Serang</b>	<b>5,7</b>	<b>0,5</b>	<b>139,5</b>	<b>27,6</b>	<b>619,7</b>	<b>149,4</b>

Lanjutan Tabel/*Continued Table* 5.2.13

Kecamatan Subdistrict	Rambutan/Rambutan		Salak/Snakefruit		Sawo/ Sapodilla/Sawo	
	2020	2021	2020	2021	2020	2021
(1)	(10)	(11)	(12)	(13)	(14)	(15)
Curug	112,8	2,9	-	-	2,2	7,8
Walantaka	233,5	132,6	-	-	28,0	22
Cipocok Jaya	-	9,1	-	-	9,2	1,6
Serang	-	0	-	-	16,6	-
Taktakan	367,5	61,5	24,8	3,8	129,2	33,6
Kasemen	-	0	-	-	-	-
<b>Kota Serang</b>	<b>713,8</b>	<b>206,1</b>	<b>24,8</b>	<b>3,8</b>	<b>185,2</b>	<b>65,1</b>

Lanjutan Tabel/*Continued Table* 5.2.13

Kecamatan <i>Subdistrict</i>	Sirsak/ <i>Soursop</i>		Sukun/ <i>Breadfruit</i>	
	2020	2021	2020	2021
(1)	(10)	(11)	(12)	(13)
Curug	2,6	1,2	24,9	38,1
Walantaka	21,5	15,3	53,9	10,8
Cipocok Jaya	8,5	11,2	5,2	46
Serang	1,8	1,6	-	0
Taktakan	9,6	9,5	41,3	67,8
Kasemen	1,6	0,7	13,6	0,4
<b>Kota Serang</b>	<b>45,6</b>	<b>39,5</b>	<b>138,9</b>	<b>163,1</b>

Catatan/*Note*: <sup>1</sup>Angka Sementara/*preliminary figures*

Sumber/*Source*: BPS, Statistik Pertanian Hortikultura SPH-BST/*BPS-Statistics Indonesia, Agricultural Statistic for Horticulture SPH-BST*

**Tabel** 5.2.14 **Produksi Buah–Buahan dan Sayuran Tahunan Menurut Jenis Tanaman (ton) di Kota Serang, 2018–2021<sup>1</sup>**  
**Table** 5.2.14 **Production of Annual Fruits and Vegetables by Kind of Plant (ton) in Serang Municipality, 2018–2021<sup>1</sup>**

Jenis Tanaman Kind of Plants	2018	2019	2020	2021
(1)	(2)	(3)	(4)	(5)
Alpukat/ Avocado	8,2	4,5	2,5	1,7
Anggur/ Grape	-	-	-	-
Belimbing/ Star Fruit	123,8	313,1	433,6	462,2
Duku/Langsar/Kokosan/ Duku	3,5	50,9	67,6	141,6
Durian/ Durian	2,5	19 323,4	174,7	157,7
Jambu Air/ Rose Apple	187,4	258,3	548,6	223,4
Jambu Biji/ Guava	89	161,9	417,1	71,7
Jeruk Besar/ Pomelo	-	-	-	0,2
Jeruk Siam/Keprok/ Tangerine/ Orange	1 50	22	59,4	77,4
Jeruk/ Orange ( Tangerine + Pomelo )	1 50	22	59,4	77,6
Mangga/ Mango	2 918,7	5 395,7	5 883,6	1 330,2
Markisa/ Marquisa	2,1	3,9	5,8	0,1
Melinjo/ Gnetum/Melinjo	10 626	55 809	88 430	37 987
Nangka/Cempedak/ Jack Fruit	433,3	396,3	837,1	139,5
Nenas/ Pineapple	1,9	0,5	7,8	1,3
Pepaya/ Papaya	400,7	327,7	722,2	360,9
Pisang/ Banana	897,1	842,7	4 210,9	1 692,7
Rambutan/ Rambutan	137	1 143,5	1 621,6	713,8
Salak/ Salacca	48	-	-	24,8
Sawo/Sapodilla/ Star Apple	226,2	142,7	183,7	185,2

Catatan/Note: <sup>1</sup>Angka Sementara/preliminary figures

Sumber/Source: BPS, Statistik Pertanian Hortikultura SPH-BST/BPS-Statistics Indonesia, Agricultural Statistic for Horticulture SPH-BST



### 5.3 PERKEBUNAN ESTATE CROPS

**Tabel 5.3.1** Luas Areal Tanaman Perkebunan Menurut Kecamatan dan Jenis Tanaman (ha) di Kota Serang, 2021 dan 2022  
*Planted Area of Estate Crops by Subdistrict and Type of Crops (ha) in Serang Municipality, 2021 dan 2022*

Kecamatan Subdistrict	Kelapa Sawit/Oil Palm		Kelapa/Coconut	
	2021	2022	2020	2021
(1)	(2)	(3)	(4)	(5)
Curug	-	-	295,90	107
Walantaka	-	-	154,95	85
Cipocok Jaya	-	-	154,62	84
Serang	-	-	43,00	21
Taktakan	-	-	225,69	288
Kasemen	-	-	-	169
<b>Kota Serang</b>	-	-	<b>874,16</b>	<b>754</b>

Lanjutan Tabel/*Continued Table* 5.3.1

Kecamatan <i>Subdistrict</i>	Karet/ <i>Rubber</i>		Kopi/ <i>Coffee</i>	
	2021	2022	2021	2022
(1)	(6)	(7)	(8)	(9)
Curug	-	2	13,00	15
Walantaka	-	-	4,00	5
Cipocok Jaya	-	-	1,00	4
Serang	-	-	2,00	-
Taktakan	-	-	12,00	8
Kasemen	-	-	-	-
<b>Kota Serang</b>	<b>-</b>	<b>2</b>	<b>32,00</b>	<b>32</b>

Lanjutan Tabel/*Continued Table* 5.3.1

Kecamatan Subdistrict	Kakao/Cocoa		Lada/Pepper	
	2021	2022	2021	2022
(1)	(10)	(11)	(12)	(13)
Curug	67,21	15,00	5,20	3
Walantaka	5,00	11,00	5,00	-
Cipocok Jaya	1,40	7,36	5,03	-
Serang	-	0,18	-	-
Taktakan	3,24	56,46	4,03	2
Kasemen	-	-	-	-
<b>Kota Serang</b>	<b>77,85</b>	<b>90</b>	<b>19,26</b>	<b>5</b>

Lanjutan Tabel/Continued Table 5.3.1

Kecamatan Subdistrict	Teh/Tea		Tembakau/Tobacco	
	2020	2021	2020	2021
(1)	(14)	(15)	(16)	(17)
Curug	...	...	...	...
Walantaka	...	...	...	...
Cipocok Jaya	...	...	...	...
Serang	...	...	...	...
Taktakan	...	...	...	...
Kasemen	...	...	...	...
<b>Kota Serang</b>	...	...	...	...

Catatan/Note:

Sumber/Source: Dinas Pertanian/Agricultural Departement of Serang Municipality

**Tabel** 5.3.2 **Produksi Perkebunan Menurut Kecamatan dan Jenis Tanaman (ton) di Kota Serang, 2021 dan 2022**  
**Table** *Production of Estate by Subdistrict and Type of Crops (ton) in Serang Municipality, 2021 and 2022*

Kecamatan Subdistrict	Kelapa Sawit/Oil Palm		Kelapa/Coconut	
	2021	2022	2021	2022
(1)	(2)	(3)	(4)	(5)
Curug	-	-	125,00	253,05
Walantaka	-	-	123,00	73,25
Cipocok Jaya	-	-	120,00	30,25
Serang	-	-	107,30	5,95
Taktakan	-	-	140,00	134,60
Kasemen	-	-	-	42,90
<b>Kota Serang</b>	<b>-</b>	<b>-</b>	<b>615,30</b>	<b>540</b>

Lanjutan Tabel/Continued Table 5.3.2

Kecamatan Subdistrict	Karet/Rubber		Kopi/Coffee	
	2021	2022	2021	2022
(1)	(6)	(7)	(8)	(9)
Curug	-	2	6,00	0,64
Walantaka	-	-	3,15	-
Cipocok Jaya	-	-	4,00	-
Serang	-	-	-	-
Taktakan	-	-	4,00	1,36
Kasemen	-	-	-	-
<b>Kota Serang</b>	<b>-</b>	<b>2</b>	<b>17,15</b>	<b>2</b>

Lanjutan Tabel/*Continued Table 5.3.2*

Kecamatan Subdistrict	Kakao/Cocoa		Lada/Pepper	
	2021	2022	2021	2022
(1)	(10)	(11)	(12)	(13)
Curug	20,00	1,25	3,25	1
Walantaka	13,50	-	-	-
Cipocok Jaya	17,00	0,75	-	1
Serang	-	-	-	-
Taktakan	19,00	9	0,75	1
Kasemen	-	-	-	-
<b>Kota Serang</b>	<b>69,50</b>	<b>11</b>	<b>4,00</b>	

Lanjutan Tabel/Continued Table 5.3.2

Kecamatan Subdistrict	Teh/Tea		Tembakau/Tobacco	
	2020	2021	2020	2021
(1)	(14)	(15)	(16)	(17)
Curug	...	...	...	...
Walantaka	...	...	...	...
Cipocok Jaya	...	...	...	...
Serang	...	...	...	...
Taktakan	...	...	...	...
Kasemen	...	...	...	...
<b>Kota Serang</b>	...	...	...	...

Catatan/Note:

Sumber/Source: Dinas Pertanian/Agricultural Departement of Serang Municipality



## 5.4 PETERNAKAN LIVESTOCK

**Tabel 5.4.1** Populasi Ternak Menurut Kecamatan dan Jenis Ternak di Kota Serang, 2022  
*Livestock Population by Subdistrict and Kind of Livestock in Serang Municipality, 2022*

Kecamatan Subdistrict	Sapi Perah Diary Cattle	Sapi Potong Beef Cattle	Kerbau Buffalo
(1)	(2)	(3)	(4)
1. Curug	34	220	358
2. Walantaka	-	24	387
3. Cipocok Jaya	9	66	210
4. Serang	-	129	545
5. Taktakan	-	5	351
6. Kasemen	-	4	372
<b>Kota Serang</b>	<b>43</b>	<b>448</b>	<b>2 223</b>

Lanjutan Tabel/Continued Table 5.4.1

Kecamatan Subdistrict	Kuda Horse	Kambing Goat	Domba Sheep
(1)	(5)	(6)	(7)
1. Curug	-	8 641	4 439
2. Walantaka	-	3 540	5 725
3. Cipocok Jaya	2	4 501	3 760
4. Serang	23	1 206	1 892
5. Taktakan	7	5 992	5 563
6. Kasemen	-	5 761	2 470
<b>Kota Serang</b>	<b>32</b>	<b>29 641</b>	<b>23 849</b>

Catatan/Note:

Sumber/Source: Dinas Pertanian/ Agricultural Departement

**Tabel 5.4.2** **Populasi Unggas Menurut Kecamatan dan Jenis Unggas di Kota Serang, 2022**  
***Livestock Population by Subdistrict and Kind of Livestock in Serang Municipality, 2022***

Kecamatan Subdistrict	<i>Ayam Kampung native chicken</i>	<i>Ayam Petelur layer</i>	<i>Ayam Pedaging broiler</i>	<i>itik/itik Manila duck/muscovry duck</i>
(1)	(2)	(3)	(4)	(5)
1. Curug	12 735	563 370	4 921 609	52 314
2. Walantaka	1 214	-	1 868 567	8 487
3. Cipocok Jaya	13 294	-	4 121 156	1 796
4. Serang	776	-	843 316	1 431
5. Taktakan	23 256	-	5 172 177	7 211
6. Kasemen	395 921	-	3 480 749	6 052
<b>Kota Serang</b>	<b>447 196</b>	<b>563 370</b>	<b>20 407 574</b>	<b>77 291</b>

Catatan/Note:

Sumber/Source: Dinas Pertanian/ *Agricultural Departement*

**5.5 PERIKANAN  
FISHERY**

**Tabel 5.5.1** **Produksi Ikan Menurut Tempat Penangkapan/Budidaya di Kota Serang (Ton), 2021**  
*Production of Fish by Type of Catching and Breeding Places in Serang Municipality (Tons), 2021*

Kecamatan Subdistrict	Penangkapan / Catching		
	Di Laut On Marine	Perairan Umum / On Public Waters	
		Sungai River	Rawa/Danau Swamp/lake
(1)	(2)	(3)	(4)
1. Curug	-	-	-
2. Walantaka	-	-	-
3. Cipocok Jaya	-	-	-
4. Serang	-	-	-
5. Taktakan	-	-	-
6. Kasemen	3 096,13	-	-
<b>Kota Serang</b>	<b>3 096,13</b>	<b>-</b>	<b>-</b>

Lanjutan Tabel/*Continued Table 5.5.1*

Kecamatan <i>Subdistrict</i>	Budidaya / <i>Fish Culture</i>			
	<i>tambak (fish pond)</i>	<i>kolam (water pond)</i>	<i>sawah (paddy field)</i>	<i>laut (marine)</i>
(1)	(5)	(6)	(7)	(8)
1. Curug	-	60,50	-	-
2. Walantaka	-	91,32	-	-
3. Cipocok Jaya	-	112,47	-	-
4. Serang	-	30,45	-	-
5. Taktakan	-	15,95	-	-
6. Kasemen	611,38	38,90	-	673,68
<b>Kota Serang</b>	<b>611,38</b>	<b>349,59</b>	<b>-</b>	<b>673,68</b>

Catatan/*Note*:Sumber/*Source*: Dinas Pertanian/*Agricultural Departement*

**Tabel 5.5.2** Nilai Produksi Ikan Menurut Tempat Penangkapan/ Budidaya di Kota Serang (Jutaan Rp.), 2021  
**Table 5.5.2** Production Value of Fish by Type of Catching and Breeding Places in Serang Municipality (Million Rp.), 2021

Kecamatan Subdistrict	Penangkapan/Catvhing		
	Di Laut On Marine	Perairan Umum / On Public Waters	
		Sungai River	Rawa/Danau Swamp/lake
(1)	(2)	(3)	(4)
1. Curug	-	-	-
2. Walantaka	-	-	-
3. Cipocok Jaya	-	-	-
4. Serang	-	-	-
5. Taktakan	-	-	-
6. Kasemen	76 498,176	-	-
<b>Kota Serang</b>	<b>76 498,176</b>	-	-

Lanjutan Tabel/Continued Table 5.5.2

Kecamatan Subdistrict	Budidaya / Fish Culture			
	tambak (fish pond)	kolam (water pond)	sawah (paddy field)	laut (marine)
(1)	(5)	(6)	(7)	(8)
1. Curug	-	1 210,000	-	-
2. Walantaka	-	1 826,400	-	-
3. Cipocok Jaya	-	2 249,400	-	-
4. Serang	-	609,000	-	-
5. Taktakan	-	319,000	-	-
6. Kasemen	15 284,050	778,000	-	5 495,750
<b>Kota Serang</b>	<b>15 284,050</b>	<b>6 991,800</b>	<b>-</b>	<b>5 495,750</b>

Catatan/Note:

Sumber/Source: Dinas Pertanian/ Agricultural Departement

**Tabel 5.5.3** Banyaknya Unit Penangkapan Ikan Laut Menurut Jenis di Kota Serang, 2021  
**Number of Marine Fisheries Catching by Kind in Serang Municipality, 2021**

Kecamatan Subdistrict	Payang Large Net	Dogol (Trawl)	Jaring Hanyut (Lose Seine)	Jaring / Seine	
				Klitik (Tickle)	Lainnya/Jaring Angkat (Others)
(1)	(2)	(3)	(4)	(5)	(6)
1. Curug	-	-	-	-	-
2. Walantaka	-	-	-	-	-
3. Cipocok Jaya	-	-	-	-	-
4. Serang	-	-	-	-	-
5. Taktakan	-	-	-	-	-
6. Kasemen	8	2	122	30	4
<b>Kota Serang</b>	<b>8</b>	<b>2</b>	<b>122</b>	<b>30</b>	<b>4</b>



Lanjutan Tabel/*Continued Table 5.5.3*

<b>Kecamatan Subdistrict</b>	<b>Tramel Net (Smaller Net)</b>	<b>Bagan Perahu (Boat Trap)</b>	<b>Bagan Tancap (Fixed Trap)</b>	<b>Lainnya (Others)</b>	<b>Jumlah (Total)</b>
(1)	(7)	(8)	(9)	(10)	(11)
1. Curug	-	-	-	-	-
2. Walantaka	-	-	-	-	-
3. Cipocok Jaya	-	-	-	-	-
4. Serang	-	-	-	-	-
5. Taktakan	-	-	-	-	-
6. Kasemen	82	82	9	191	530
<b>Kota Serang</b>	<b>82</b>	<b>82</b>	<b>9</b>	<b>191</b>	<b>530</b>

Catatan/*Note:*Sumber/*Source:* Dinas Pertanian/*Agricultural Departement*

**Tabel 5.5.4** Banyaknya Perahu / Kapal Penangkap Ikan Laut Menurut Jenis di Kota Serang, 2021  
**Number of Fisheries Boat by Kind in Serang Municipality, 2021**

Kecamatan Subdistrict	Jukung (Unmotorized Boat)	Perahu Layar Kecil (Small Sailing Boat)	Perahu Layar Besar (Large Sailing Boat)
(1)	(2)	(3)	(4)
1. Curug	-	-	-
2. Walantaka	-	-	-
3. Cipocok Jaya	-	-	-
4. Serang	-	-	-
5. Taktakan	-	-	-
6. Kasemen	-	-	-
<b>Kota Serang</b>	-	-	-

Lanjutan Tabel/*Continued Table* 5.5.4

<b>Kecamatan Subdistrict</b>	<b>Motor Tempel (<i>Out Board Motor</i>)</b>	<b>Kapal Motor (<i>In Board Motor</i>)</b>	<b>Jumlah (<i>Total</i>)</b>
(1)	(5)	(6)	(7)
1. Curug	-	-	-
2. Walantaka	-	-	-
3. Cipocok Jaya	-	-	-
4. Serang	-	-	-
5. Taktakan	-	-	-
6. Kasemen	287	298	585
<b>Kota Serang</b>	<b>287</b>	<b>298</b>	<b>585</b>

Catatan/*Note*:Sumber/*Source*: Dinas Pertanian/*Agricultural Departement*

**Tabel 5.5.5** Banyaknya Rumah Tangga Perikanan Menurut Jenis Perikanan di Kota Serang, 2021  
**Number of Fishery Household by Type of Fisheries in Serang Municipality, 2021**

Kecamatan Subdistrict	Penangkapan / Catching		
	Di Laut On Marine	Perairan Umum / On Public Water	
		Sungai River	Rawa/Danau Swamp/Lake
(1)	(2)	(3)	(4)
1. Curug	-	-	-
2. Walantaka	-	-	-
3. Cipocok Jaya	-	-	-
4. Serang	-	-	-
5. Taktakan	-	-	-
6. Kasemen	791	-	-
<b>Kota Serang</b>	<b>791</b>	<b>-</b>	<b>-</b>

Lanjutan Tabel/*Continued Table 5.5.5*

Kecamatan Subdistrict	Budidaya / Fish Culture			
	Tambak Fish Pond	Kolam Water Pond	Sawah Paddy Field	Laut Marine
(1)	(5)	(6)	(7)	(8)
1. Curug	-	95	-	0
2. Walantaka	-	80	-	0
3. Cipocok Jaya	-	127	-	0
4. Serang	-	115	-	0
5. Taktakan	-	45	-	0
6. Kasemen	319	107	-	72
<b>Kota Serang</b>	<b>319</b>	<b>569</b>	<b>-</b>	<b>72</b>

Catatan/*Note:*Sumber/*Source:* Dinas Pertanian/*Agricultural Departement*

**Tabel 5.5.6**      **Produksi dan Nilai Produksi Ikan di Pelabuhan Perikanan Nusanantara Karangantu, 2015-2021**  
**Fish Production and Value in Karangantu Nusanantara Fishing Port, 2015-2021**

Tahun Year	Produksi Production (Ton)	Nilai Produksi Production Rate (000 Rp.)	Harga Rata-rata/kg Average Price/kg (Rp.)	Produksi Rata-rata/hari Average Production/day (Ton)
(1)	(2)	(3)	(4)	(5)
2015	2 881	42 388 762	14 713	7,89
2016	1 908	23 789 068	12 470	5,23
2017	2 031	25 405 610	12 508	5,56
2018	2 293	28 771 680	12 547	6,28
2019	2 420	41 433 096	17 121	6,63
2020	2 660	38 671 378	14 539	7,29
2021	2 584	33 915 752	13 125	7,08

Catatan/Note:

Sumber/Source: Pelabuhan Perikanan Nusanantara Karangantu/ Karangantu Coastal Fishing Port

**Tabel 5.5.7** **Produksi dan Nilai Produksi Ikan per Bulan di Pelabuhan Perikanan Nusantara Karangantu, 2021**  
**Fish Production and Value by Month in Karangantu Nusantara Fishing Port, 2021**

Bulan Year	Produksi Production (Ton)	Nilai Produksi Production Rate (000 Rp.)	Harga Rata-rata/kg Average Price/kg (Rp.)	Produksi Rata-rata/hari Average Production/day (Ton)
(1)	(2)	(3)	(4)	(5)
Januari	256	3 223 848	12 604	8,53
Februari	224	3 421 992	15 287	7,46
Maret	370	5 239 529	14 167	12,33
April	188	2 845 667	15 158	6,26
Mei	155	2 006 808	12 985	5,15
Juni	187	2 142 654	11 430	6,25
Juli	171	1 864 339	10 881	5,71
Agustus	226	2 259 391	10 003	7,53
September	184	1 987 739	10 826	6,12
Oktober	178	1 787 613	10 046	5,93
November	280	4 863 917	17 393	9,32
Desember	166	2 272 256	13 655	5,55
<b>2021</b>	<b>2 584</b>	<b>33 915 752</b>	<b>13 125</b>	<b>7,08</b>

Catatan/Note:

Sumber/Source: Pelabuhan Perikanan Nusantara Karangantu/ Karangantu Coastal Fishing Port

**Tabel 5.5.8** **Produksi dan Nilai Produksi per Jenis Ikan per Bulan di Pelabuhan Perikanan Nusantara Karangantu, 2020-2021**  
**Fish Production and Value by Month in Karangantu Nusantara Fishing Port, 2020-2021**

Jenis Ikan Species	2020		2021	
	Produksi Production (Ton)	Nilai Produksi Production Rate (000 Rp.)	Produksi Production (Ton)	Nilai Produksi Production Rate (000 Rp.)
(1)	(2)	(3)	(4)	(5)
1. Layur/Hair Tail Fishes	1,8	19 133	1,9	19 006
2. Layang/Scads	3,9	71 014	94,6	1 346 328
3. Teri/Anchovies	465	5 229 020	611	5 800 550
4. Tenggiri/Narrow Bared King Mackerels	39	2 062 621	34	1 659 058
5. Tongkol/Eastern Little Tuna	55	941 702	32	608 163
6. Tembang/Fringescale Sardinella	190	590 182	151	509 868
7. Belanak/Mulletts	16	233 364	14	157 251
8. Kembung/Indian Mackerels	89	2 429 780	101	216 273
9. Peperek/Pony Fishes	651	1 455 900	570	957 438
10. Cucut/Sharks	2,14	21 483	1,53	15 725
11. Selar/Trevallies	26	140 411	31	195 847
12. Udang Putih/Jerbung/White Shrimp	2,3	179 276	6,5	344 465
13. Kerapu/Grouper	1,7	94 307	2,1	87 666
14. Kakap Merah/Red Snapper	1,4	72 564	1,3	71 253
15. Kuwe/Great Trevally	13	574 256	10	404 929
16. Manyung/ Sea Cat Fishes	13	182 202	8	147 620
17. Cumi-cumi/Common Squids	242	10 657 278	234	11 052 345
18. Bawal Hitam/Black Pomfret	0,8	24 959	0,7	24 765



Lanjutan Tabel/Continued Table 5.5.8

Jenis Ikan <i>Species</i>	2020		2021	
	Produksi <i>Production</i> (Ton)	Nilai Produksi <i>Production Rate</i> (000 Rp.)	Produksi <i>Production</i> (Ton)	Nilai Produksi <i>Production Rate</i> (000 Rp.)
(1)	(2)	(3)	(4)	(5)
19. Beloso/ <i>Lizard Fishes</i>	25	100 845	18	71 446
20. Ekor Kuning/ <i>Yellow Tail</i>	1,1	33 571	1,7	52 161
21. Rajungan/ <i>Swim Crabs</i>	118	6 237 522	78	3 171 939
22. Kurisi/ <i>Threadfin Bream</i>	13	191 284	10	136 744
23. Pari/ <i>Rays</i>	26	265 863	22	228 273
24. Layaran/ <i>Indo-pasific Sailfish</i>	1,50	24 849	0,89	15 124
25. Sotong/ <i>Cuttle Fish</i>	55	1 835 713	28	688 800
26. Bawal Putih/ <i>Silver Pomfret</i>	0,3	22 022	0,2	13 350
27. Gulamah/ <i>Croackers</i>	87	1 308 088	84	1 019 806
28. Ikan Sebelah/ <i>Indian halibut</i>	15	183 585	12	122 010
29. Kuniran/ <i>Sulphur Goatfish</i>	225	535 182	198	500 964
30. Udang lainnya/ <i>Other Shrimps</i>	64	517 988	70	520 359
31. Japuh/ <i>Rainbow Sardine</i>	14	127 724	21	169 347
32. Lencam/ <i>Emperors</i>	0,47	13 481	0,58	17 853
33. Tetengkek/ <i>Torpedo Scad</i>	6,9	89 807	14,5	143 694
34. Golok-golok/ <i>Dorab Wolf Herring</i>	16	241 279	9	107 640
35. Bentong/ <i>Bigeye Scad</i>	1,2	22 814	2,7	58 516
36. Selanget/ <i>Chacunda Gizard Shad</i>	66	196 517	36	95 344

Lanjutan Tabel/Continued Table 5.5.8

Jenis Ikan <i>Species</i>	2020		2021	
	Produksi <i>Production</i> (Ton)	Nilai Produksi <i>Production Rate</i> (000 Rp.)	Produksi <i>Production</i> (Ton)	Nilai Produksi <i>Production Rate</i> (000 Rp.)
(1)	(2)	(3)	(4)	(5)
37. Talang-talang/ <i>Deep Leather Skin</i>	7	94 328	4,5	42 180
38. Kerong-kerong/ <i>Banded Grunter</i>	1,7	1 614	2,4	8 334
39. Cendro/ <i>Needle Fish</i>	3,4	39 210	1,7	21 745
40. Kuro/ <i>Giant Threadfish</i>	6,4	190 801	5,7	142 313
41. Kakap Putih/ <i>Giant Perch</i>	3,9	158 731	1,1	35 190
42. Udang Krosok/ <i>Tiger Cat Shrimp</i>	28	498 111	29	429 235
43. Beronang/ <i>Spotted Spinefoot</i>	0,6	6 647	1,5	28 183
44. Setuhuk Hitam/ <i>Black Marlin</i>	0,05	845	0,0	7
45. Siro/ <i>Spotted Sardinella</i>	32	414 467	7	98 482
46. Gurita/ <i>Octopuses</i>	7,8	77 880	2,7	28 801
47. Kapas-kapas/ <i>Fals Trevally</i>	0,5	5 322	0,0	45
48. Swanggi/ <i>Purple-spoted</i>	0,27	1 968	0,04	157
49. Alu-alu/ <i>Great Barracuda</i>	5,8	98 181	6,9	97 397
50. Gerot-gerot/ <i>Saddle Grunt</i>	0,3	10 242	1,9	49 066
51. Lemadang/ <i>Common Dolphin Fish</i>	0,03	591	0,01	127
52. Lain-lain/ <i>Others</i>	12	144 853	11	2 182 572

Catatan/Note:

Sumber/Source: Pelabuhan Perikanan Nusantara Karangantu/ *Karangantu Coastal Fishing Port*

# INDUSTRI, PERTAMBANGAN, DAN ENERGI

Industry, Mining, and Energy

**Bab**  
Chapter

**6**

## JUMLAH PELANGGAN LISTRIK TAHUN 2021

Number of electricity customers in 2021

**276.812** PELANGGAN  
Customers



## JUMLAH DAYA TERPASANG (KW) TAHUN 2021

Installed electricity power in 2021

**332.170.360** VA



**53,74%**

Daya listrik terpasang  
di Kecamatan Serang



## JUMLAH PELANGGAN AIR (PDAM) TAHUN 2021

Number of PDAM water customers in 2021

**3.041** PELANGGAN  
Customers

**Rp. 2,85 Milyar**

Nilai Air yang terjual  
Value of distributed water





**PENJELASAN TEKNIS**

1. Pelanggan adalah individu atau kelompok, baik rumah tangga, perusahaan atau institusi non profit yang membeli air bersih dari perusahaan air bersih.
2. Kapasitas listrik terpasang adalah total kapasitas dari seluruh mesin pembangkit listrik yang dioperasikan.
3. Listrik yang dibangkitkan adalah jumlah listrik yang dibangkitkan oleh seluruh mesin pembangkit listrik dan dinyatakan dalam satuan dasar Watt hours.
4. Jumlah listrik/gas/air bersih yang terjual/didistribusikan adalah banyaknya listrik/gas/air bersih yang disalurkan kepada para pelanggan
5. Kapasitas produksi potensial adalah hubungan antara output yang sebenarnya diproduksi dengan peralatan yang terpasang dan potensi output yang dapat diproduksi dengan peralatan terpasang tersebut, jika kapasitas sepenuhnya digunakan.
6. Volume air bersih yang disalurkan adalah banyaknya air bersih yang disalurkan oleh perusahaan air bersih (dalam satuan m<sup>3</sup>). Semakin besar volume air bersih yang disalurkan maka akan semakin terpenuhi kebutuhan konsumen akan air bersih.

**TECHNICAL NOTES**

1. *Customers are individuals or groups, whether household, company or non-profit institutions that buy water supply from water*
2. *Installed electricity capacity is the total capacity of all operated power plants machines.*
3. *Electricity generated is the amount of electricity generated by all power plant engine in Watt hours standard unit.*
4. *Sold/distributed electricity/gas/cleaned water is total electricity/gas/cleaned water distributed to customers.*
5. *Potential capacity production is relationship between output that is actually produced with the installed equipment, and the potential output which could be produced with it, if capacity was fully used.*
6. *Volume of water distributed is the amount of water that can be distributed by the water company (in units of m<sup>3</sup>). The greater the volume of water distributed it will be increasingly fulfilled the needs of consumers for clean water.*

**ULASAN**

**DESCRIPTION**

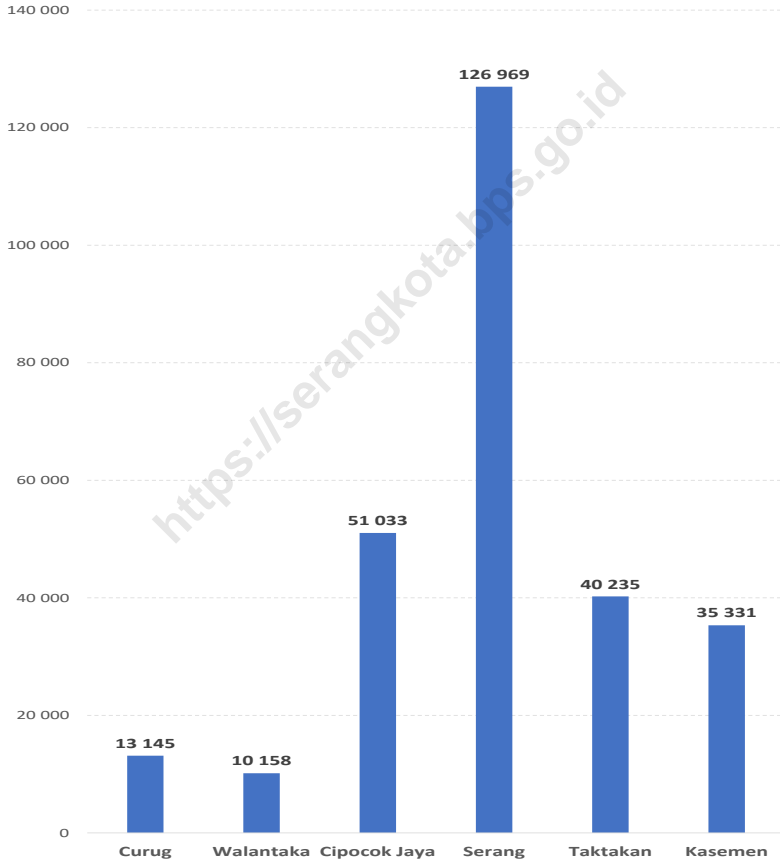
Jumlah pelanggan listrik pada tahun 2021 sebanyak 276.812 pelanggan. Kenaikan jumlah pelanggan mencapai 4,42 persen dibanding tahun sebelumnya.

*The number of electricity customer in 2021 is equal to 276.812 customers. Increase in the number of customers reached 4,42 percent compared to last year*

<https://serangkota.bps.go.id>

**Gambar** 6.1  
**Figures**

**Jumlah Pelanggan Listrik Menurut Kecamatan di Kota Serang, 2021**  
**Electricity Distribution of PT. PLN (Persero) at PLN Branch by Subdistrict in Serang Municipality, 2021**



Catatan/Note:

Sumber/Source : PLN Cabang Serang, Banten/ Serang Branch Office of State Electricity Enterprise

**Tabel**  
**Table 6.1****Daya Terpasang, Produksi, dan Distribusi Listrik PT. PLN (Persero) pada Cabang/Ranting PLN Menurut Kecamatan di Kota Serang, 2021**  
**Installed Electricity Power, Production, and Distribution of PT. PLN (Persero) at PLN Branch by Subdistrict in Serang Municipality, 2021**

Kecamatan Subdistrict	Daya Terpasang Installed Electricity Power (VA)	Produksi Listrik Electricity Production (KWh)	Listrik Terjual Electricity Sold (KWh)	Dipakai Sendiri Own Used (KWh)	Susut/ Hilang Shrinkage/ Lost (KWh)
(1)	(2)	(3)	(4)	(5)	(6)
Curug	16 444 798	...	28 859 493	...	...
Walantaka	9 464 212	...	18 481 758	...	...
Cipocok Jaya	62 539 474	...	116 828 398	...	...
Serang	178 517 770	...	330 873 916	...	...
Taktakan	39 084 341	...	74 655 362	...	...
Kasemen	26 119 765	...	49 541 939	...	...
<b>Kota Serang</b>	<b>332 170 360</b>	<b>...</b>	<b>619 240 866</b>	<b>...</b>	<b>...</b>

Catatan/Note:

Sumber/Source: PLN Cabang Serang, Banten/ Serang Branch Office of State Electricity Enterprise



**Tabel** 6.2  
**Table****Jumlah Pelanggan Listrik Menurut Kecamatan di Kota Serang, 2017–2021**  
**Number of Electricity Customers by Subdistrict in Serang Municipality, 2017–2021**

<b>Kecamatan Subdistrict</b>	<b>2017</b>	<b>2018</b>	<b>2019</b>	<b>2020</b>	<b>2021</b>
(1)	(2)	(3)	(4)	(5)	(6)
Curug	10 367	11 178	11 918	12 589	13 145
Walantaka	7 998	8 638	9 210	9 728	10 158
Cipocok Jaya	40 414	43 397	46 272	48 875	51 033
Serang	101 808	107 969	115 122	121 598	126 969
Taktakan	31 772	34 214	36 481	38 533	40 235
Kasemen	27 892	30 044	32 035	33 837	35 331
<b>Kota Serang</b>	<b>220 260</b>	<b>235 440</b>	<b>251 038</b>	<b>265 160</b>	<b>276 871</b>

Catatan/Note:

Sumber/Source: PLN Cabang Serang, Banten/ Serang Branch Office of State Electricity Enterprise

**Tabel**  
**Table 6.3****Daya Terpasang Listrik Terpasang (VA) PT. PLN (Persero)  
Menurut Golongan Tarif di Kota Serang, 2021  
Number of Electric Capacity Sold Out (VA) by Kind of Tariff  
in Serang Municipality, 2021**

<b>Kecamatan Subdistrict</b>	<b>Sosial Social</b>	<b>Rumah Tangga House Hold</b>	<b>Usaha Economic Activity</b>
(1)	(2)	(3)	(4)
Curug	1 130 925	8 341 451	2 533 574
Walantaka	184 647	8 465 954	625 691
Cipocok Jaya	3 366 682	44 729 237	9 312 295
Serang	10 408 631	113 918 009	46 422 640
Taktakan	1 292 741	30 960 517	5 199 944
Kasemen	1 187 424	20 764 932	2 711 056
<b>Kota Serang</b>	<b>17 571 050</b>	<b>227 180 100</b>	<b>66 805 200</b>

Lanjutan Tabel/*Continued Table 6.3*

<b>Kecamatan Subdistrict</b>	<b>Industri Industry</b>	<b>Pemerintah Government</b>	<b>Jalan Umum Public Road</b>
(1)	(2)	(3)	(4)
Curug	166 164	3 989 353	283 331
Walantaka	127 963	4 571	55 386
Cipocok Jaya	900 891	3 402 593	827 776
Serang	713 802	5 210 763	1 843 925
Taktakan	321 866	814 171	495 102
Kasemen	781 164	325 949	349 240
<b>Kota Serang</b>	<b>3 011 850</b>	<b>13 747 400</b>	<b>3 854 760</b>

Catatan/*Note:*Sumber/*Source:* PLN Cabang Serang, Banten/ Serang Branch Office of State Electricity Enterprise

**Tabel**  
**Table 6.4****Jumlah Listrik Terjual (KWH) PT. PLN (Persero) Menurut Golongan Tarif di Kota Serang, 2021**  
**Number of Quantity of Electricity Sold Out (KWH) by Kind of Tariff in Serang Municipality, 2021**

<b>Kecamatan Subdistrict</b>	<b>Sosial Social</b>	<b>Rumah Tangga House Hold</b>	<b>Usaha Economic Activity</b>
(1)	(2)	(3)	(4)
Curug	1 622 271	16 720 852	4 208 271
Walantaka	264 870	16 970 425	1 039 273
Cipocok Jaya	4 829 385	89 661 976	15 467 736
Serang	14 930 812	228 354 303	77 108 080
Taktakan	1 854 391	62 061 892	8 637 115
Kasemen	1 703 317	41 624 336	4 503 068
<b>Kota Serang</b>	<b>25 205 046</b>	<b>455 393 784</b>	<b>110 963 543</b>

Lanjutan Tabel/*Continued Table 6.4*

<b>Kecamatan Subdistrict</b>	<b>Industri Industry</b>	<b>Pemerintah Government</b>	<b>Jalan Umum Public Road</b>
(1)	(2)	(3)	(4)
Curug	176 839	5 802 031	329 229
Walantaka	136 184	6 648	64 358
Cipocok Jaya	958 769	4 948 660	961 872
Serang	759 661	7 578 425	2 142 635
Taktakan	342 544	1 184 113	575 307
Kasemen	831 350	474 053	405 815
<b>Kota Serang</b>	<b>3 205 347</b>	<b>19 993 930</b>	<b>4 479 216</b>

Catatan/*Note:*Sumber/*Source:* PLN Cabang Serang, Banten/ Serang Branch Office of State Electricity Enterprise

**Tabel**  
**Table 6.5****Nilai Listrik Terjual (Rupiah) PT. PLN (Persero) Menurut Golongan Tarif di Kota Serang, 2021**  
**Value of Quantity of Electricity Sold Out (Rupiahs) by Kind of Tariff in Serang Municipality, 2021**

<b>Kecamatan Subdistrict</b>	<b>Sosial Social</b>	<b>Rumah Tangga House Hold</b>	<b>Usaha Economic Activity</b>
(1)	(2)	(3)	(4)
Curug	1 141 388 384	15 942 538 648	5 010 921 403
Walantaka	186 355 625	16 180 494 205	1 237 495 525
Cipocok Jaya	3 397 831 137	85 488 435 634	18 417 924 754
Serang	10 504 935 602	217 724 981 517	91 815 040 530
Taktakan	1 304 701 746	59 173 066 043	10 284 487 645
Kasemen	1 198 410 019	39 686 827 468	5 361 946 052
<b>Kota Serang</b>	<b>17 733 622 513</b>	<b>434 196 343 515</b>	<b>132 127 815 909</b>

Lanjutan Tabel/*Continued Table 6.5*

<b>Kecamatan Subdistrict</b>	<b>Industri Industry</b>	<b>Pemerintah Government</b>	<b>Jalan Umum Public Road</b>
(1)	(2)	(3)	(4)
Curug	198 918 335	8 290 501 636	481 286 443
Walantaka	153 187 029	9 499 409	94 082 928
Cipocok Jaya	1 078 475 223	7 071 122 898	1 406 121 622
Serang	854 507 436	10 828 787 016	3 132 229 734
Taktakan	385 311 945	1 691 974 358	841 017 744
Kasemen	935 147 400	677 372 661	593 245 127
<b>Kota Serang</b>	<b>3 605 547 368</b>	<b>28 569 257 978</b>	<b>6 547 983 598</b>

Catatan/*Note:*Sumber/*Source:* PLN Cabang Serang, Banten/ Serang Branch Office of State Electricity Enterprise

**Tabel**  
**Table 6.6****Jumlah Pelanggan dan Air yang Disalurkan Menurut Kecamatan di Kota Serang, 2020**  
**Number of Customers and Distributed Water by Subdistrict in Serang Municipality, 2020**

<b>Kecamatan Subdistrict</b>	<b>Pelanggan Number of Customers</b>	<b>Air Disalurkan Distributed Water (m<sup>3</sup>)</b>	<b>Nilai Value (Rp)</b>
(1)	(2)	(3)	(4)
Sosial/Social	23	9 212	36 200 000
Rumah Tangga/Household	2 929	507 669	2 527 779 500
Instansi Pemerintah / Government Institution	6	4 469	21 558 000
Niaga/Trade	53	5 347	169 022 000
Kran Umum	26	15 252	45 437 000
Industri/Industry	3	10 315	56 368 500
Khusus/Exclusive	1		
<b>Kota Serang</b>	<b>3 041</b>	<b>552 264</b>	<b>2 856 365 000</b>

Catatan/Note:

Sumber/Source: PDAB Tirta Madani Kota Serang/PDAB Tirta Madani of Serang Municipality



# PARIWISATA

## Tourism

# Bab

## Chapter

# 7



**JUMLAH WISATAWAN TAHUN 2021**  
*The number of tourist in 2021*

**19,15 juta** **WISATAWAN**  
*Tourist*

kunjungan wisatawan terbanyak  
terjadi di bulan **SEPTEMBER**  
sebesar

**3,1 juta** wisatawan





**PENJELASAN TEKNIS**

1. Restoran mencakup jenis usaha jasa pangan yang bertempat di sebagian atau seluruh bangunan permanen yang menjual dan menyajikan makanan dan minuman untuk umum di tempat usahanya, baik dilengkapi dengan peralatan/perengkapan untuk proses pembuatan dan penyimpanan maupun tidak dan telah mendapatkan surat keputusan sebagai restoran/ rumah makan dari instansi yang membinanya.
2. Penyediaan makanan lainnya adalah jasa penyediaan makanan atas dasar kontrak perjanjian dengan pelanggan, untuk periode waktu tertentu. Termasuk kantin atau kafetaria (misalnya untuk pabrik, perkantoran, rumah sakit atau sekolah) atas dasar konsesi.
3. Kedai minuman mencakup usaha penyediaan jasa pelayanan minum yang utamanya menyajikan minuman siap dikonsumsi yang melalui proses pembuatan di tempat tetap yang dapat dipindah- pindahkan atau dibongkar pasang, biasanya dengan menggunakan tenda, seperti kedai kopi, kedai jus dan minuman lainnya.
4. Bar mencakup usaha yang kegiatannya menghadirkan minuman beralkohol dan nonalkohol serta makanan kecil untuk umum di tempat usahanya

**TECHNICAL NOTES**

1. *Restaurant covers the type of food service business which is located in some or all permanent buildings that sell and serve food and drinks to the public at its place of business, whether or not equipped with equipment / equipment for the manufacturing and storage process and has obtained a decree as a restaurant / restaurant from the agency that coached it.*
2. *Other food supply is food service based on contractual agreements with customers, for a certain period of time. Includes a canteen or cafeteria (for example for factories, offices, hospitals or schools) on the basis of a concession.*
3. *Beverage shops include the business of providing drinking services that mainly serve ready-to-drink beverages that go through the process of making them in a fixed place that can be moved or dismantled, usually by using tents, such as coffee shops, juice shops and other drinks.*
4. *The bar includes businesses whose activities serve alcoholic and non-alcoholic beverages as well as snacks for the general public at its premises and has obtained*

- dan telah mendapatkan ijin dari instansi yang membinanya.
5. Warung makan mencakup jenis usaha jasa pangan yang bertempat di sebagian atau seluruh bangunan tetap (tidak berpindah-pindah), yang menyajikan dan menjual makanan dan minuman di tempat usahanya baik dilengkapi maupun tidak dengan peralatan dan perlengkapan untuk proses pembuatan maupun penyimpanan dan belum mendapatkan ijin dan surat keputusan dari instansi yang membinanya.
  6. Kedai makanan mencakup usaha jasa pangan yang menjual dan menyajikan makanan siap dikonsumsi yang melalui proses pembuatan di tempat tetap yang dapat dipindah-pindahkan atau dibongkar pasang, biasanya dengan menggunakan tenda, seperti kedai seafood, pecel ayam dan lain-lain.
- permission from the agency that built them.*
5. *Dining stalls include a type of food service business located in or around a permanent (non-moving) building, serving and selling locally sourced food and beverages with or without equipment and supplies for manufacturing or storage and without the permission and decree from the agency that built it.*
  6. *Food stalls include a food service business that sells and serves ready-to-eat food through the process of making it in a fixed place that can be moved or dismantled, usually by using tents, such as seafood stalls, chicken pecel and others.*

**ULASAN**

Data hotel yang ditampilkan berupa direktori hotel beserta alamat dan klasifikasinya. Sedangkan data pariwisata berupa jumlah wisatawan nusantara dan wisatawan mancanegara per bulan.

Jumlah wisatawan yang datang mengunjungi tempat wisata di wilayah Kota Serang pada tahun 2021 sebanyak 19.153.820 orang, mengalami peningkatan dibanding tahun sebelumnya.

**DESCRIPTION**

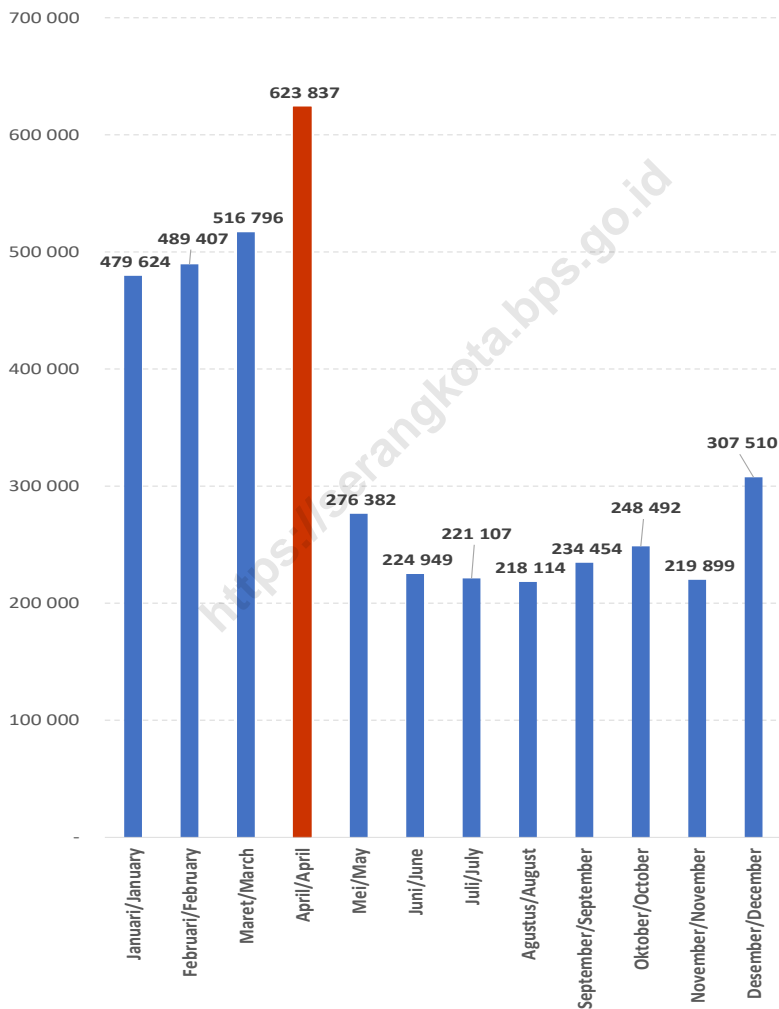
*In this chapter, hotel data are presented in the form of hotel directory along with address and classification. While tourism data in the form of to the amount of domestic tourist and international tourist per month.*

*The number of tourist who visited tourism objects in Serang Municipality in 2021 is increased than in 2020, which is equal to 19.153.820 tourists.*

<https://serangkota.bps.go.id>

**Gambar** 7.1  
**Figures**

**Jumlah Kunjungan Wisatawan Menurut Bulan di Kota Serang, 2021**  
**Number of Tourist Visit by Month in Serang Municipality, 2021**



Catatan/Note:

Sumber/Source: Dinas Pemuda, Olahraga, Pariwisata dan Kebudayaan Kota Serang/ Department of Youth, Sport, Tourism, and Cultural of Serang Municipality

**Tabel** 7.1  
**Table****Jumlah Usaha Jasa Makanan/Minuman Menurut Jenisnya di Kota Serang, 2018–2021**  
**Number of Food / Beverage Service Businesses by Type in Serang Municipality, 2018–2021**

<b>Jenis Usaha Jasa Makanan/ Minuman</b>	<b>2018</b>	<b>2019</b>	<b>2020</b>	<b>2021</b>
<i>Food / Beverage Business Type</i>				
(1)	(2)	(3)	(4)	(5)
Jumlah Restoran	37	42	50	52
Jumlah Cafeteria/Cafe	18	25	25	35
Jumlah Kantin	...	...	...	...
Jumlah Coffee Shop	...	...	...	...
Jumlah Pub/Bar	2	...	...	...
Jumlah Warung/Kedai Makan	...	...	...	...

Catatan/Note:

Sumber/Source: Dinas Pemuda, Olahraga, Pariwisata dan Kebudayaan Kota Serang/ Department of Youth, Sport, Tourism, and Cultural of Serang Municipality

**Tabel**  
**Table** 7.2**Jumlah Kunjungan Wisatawan Menurut Bulan di Kota Serang, 2021**  
**Number of Tourist Visit by Month in Serang Municipality, 2021**

Bulan Month	Wisatawan Tourist		Jumlah Total
	Mancanegara Foreign Tourist	Nusantara Domestic Tourist	
(1)	(2)	(3)	(4)
Januari/January	7	1 165 562	1 165 569
Februari/February	21	1 968 445	1 968 466
Maret/March	1	1 012 754	1 012 755
April/April	0	41 421	41 421
Mei/May	3	249 968	249 971
Juni/June	0	1 154 045	1 154 045
Juli/July	30	2 552 425	2 255 455
Agustus/August	77	2 834 587	2 834 664
September/September	5	3 162 278	3 162 283
Oktober/October	0	1 566 602	1 566 602
November/November	0	1 872 873	1 872 873
Desember/December	0	1 572 716	1 572 716
<b>Jumlah/Total</b>	<b>144</b>	<b>19 153 677</b>	<b>19 153 820</b>

Catatan/Note:

Sumber/Source: Dinas Pemuda, Olahraga, Pariwisata dan Kebudayaan Kota Serang/ Department of Youth, Sport, Tourism, and Cultural of Serang Municipality



**Tabel**  
**Table** 7.3

**Jumlah Hotel dan Akomodasi Lainnya Menurut Kasifikasi  
di Kota Serang, 2016–2021**  
**Number of Hotel and Other Accomodations by  
Classification in Serang Municipality, 2016–2021**

Tahun Year	Hotel/Hotels					Akomodasi Lainnya Other Accommodation
	Bintang 1 1 Star	Bintang 2 2 Star	Bintang 3 3 Star	Bintang 4 4 Star	Bintang 5 5 Star	
(1)	(2)	(3)	(4)	(5)	(6)	(7)
2016	1	1	1	2	6	19
2017	1	2	1	2	-	19
2018	1	2	1	2	-	19
2019	1	4	1	2	-	17
2020	1	4	1	2	-	17
2021	3	3	2	2	-	15

Catatan/Note: Akomodasi lainnya yaitu kelas standar dan melati

Sumber/Source: Survei Perusahaan/Usaha Jasa Akomodasi / Accommodation Services Establishment Survey

**Tabel** 7.4  
**Table**

**Direktori Hotel dan Perusahaan Akomodasi di Kota Serang, 2021**  
**Directory of Hotel and Other Accommodation Company in Serang Municipality, 2021**

<i>Hotel/Akomodasi</i> <i>Hotel/Accommodation</i>	<i>Alamat</i> <i>Address</i>	<i>No Telp (0254)</i> <i>Phone Number</i>	<i>Kelas</i> <i>Class</i>
(1)	(2)	(3)	(4)
1. Hotel Le Dian	Jl. Jendral Sudirman No.88	229888	Bintang 4
2. Hotel Ratu Bidakara	Jl. KH Abdul Hadi No. 66	218800	Bintang 4
3. Hotel Mahadria	Jl. Ki Mas Jong No.12	200527	Bintang 2
4. Hotel Wisata Baru	Jl. Maulana Yusuf No.16	200770	Bintang 2
5. Hotel Abadi	Jl. Jendral Sudirman No.36	200641	Bintang 1
6. Hotel Pangestu	Jl. A. Yani No.55	200001	Melati 3
7. Hotel Hikmah	Jl. Raya Serang Cilegon	201509	Melati 3
8. Penginapan Bintang Semesta	Jl. Ki Tapa No.65	200193	Melati 3
9. Hotel D'Gria	Jl. Yusuf Martadilaga No.17	223903	Melati 3
10. Hotel Flamenggo	Jl. Raya Cilegon No. 1, Kepandean	227666	Bintang 1
11. Hotel Puri Kayana	Jl. KH. Abdul Hadi	229474	Bintang 1
12. Hotel Taman Sari	Jl. S.A. Tirtayasa No.112	204184	Melati 2
13. Hotel Royal	Jl. SA Tirtayasa No.104	205717	Melati 2
14. Wisma Merlyn	Jl. Akses pintu tol timur no 1 Penancangan	087837177889	Melati 1
15. Penginapan Surabaya	Jl. Mayor Syafei No.59	571852	Melati 1
16. Penginapan Anugrah	Jl. SA Tirtayasa No.106	200783	Melati 1

Lanjutan Tabel/*Continued Table 7.4*

<i>Hotel/Akomodasi Hotel/Accommodation</i>	<i>Alamat Adress</i>	<i>No Telp (0254) Phone Number</i>	<i>Kelas Class</i>
(1)	(2)	(3)	(4)
17. Penginapan Srikandi	Jl. S.A. Tirtayasa No. 102	212145	Melati 1
18. Le Semar Hotel	Jl. Bhayangkara No 50 Sumur Pecung	7912888	Bintang 3
19. Hotel Grand Krakatau	Jl. Raya Jakarta Km. 4 Pakupatan	8488000	Bintang 3
20. Penginapan Surya	Jl. Juhdi No.11 Kel.Kota Baru - Serang	203459	Melati 2
21. Lynn Hotel	Jl. Maulana Yusuf No.11A, Serang	...	Bintang 2

Catatan/*Note:*

Sumber/*Source:* Dinas Pemuda, Olahraga, Pariwisata dan Kebudayaan Kota Serang/ *Department of Youth, Sport, Tourism, and Cultural of Serang Municipality*



# TRANSPORTASI DAN KOMUNIKASI

## Transportation and Communication

**Bab**

Chapter

**8**



**Mobil Penumpang**  
**41 892 Unit**



**Bus**  
**89 Unit**



**Truck**  
**8 662 Unit**



**Sepeda Motor**  
**197 492 Unit**

**JUMLAH KENDARAAN DI KOTA SERANG  
TAHUN 2021**

*The number of Registered Vehicles  
in Serang Municipality, 2021*

**248 135 Unit**



**PENJELASAN TEKNIS**

1. Kendaraan bermotor adalah setiap kendaraan yang digerakkan oleh peralatan teknik yang ada pada kendaraan tersebut, biasanya digunakan untuk angkutan orang atau barang di atas jalan raya selain kendaraan yang berjalan di atas rel. Kendaraan bermotor yang dicatat adalah semua jenis kendaraan kecuali kendaraan bermotor TNI/Polri dan Korps Diplomatik.
2. Mobil penumpang adalah setiap kendaraan bermotor yang dilengkapi dengan tempat duduk untuk sebanyak-banyaknya delapan orang, tidak termasuk tempat duduk untuk pengemudi, baik dilengkapi atau tidak dilengkapi bagasi.
3. Mobil bis adalah setiap kendaraan bermotor yang dilengkapi dengan tempat duduk untuk lebih dari delapan orang, tidak termasuk tempat duduk untuk pengemudi, baik dilengkapi atau tidak dilengkapi bagasi.
4. Mobil truk adalah setiap kendaraan bermotor yang digunakan untuk angkutan barang, selain mobil penumpang, mobil bis dan kendaraan bermotor roda dua.

**TECHNICAL NOTES**

1. *Motor vehicles are any kind of vehicles motorized by machine set up in those vehicles, they are usually used for transporting peoples or goods on roads except vehicles moving along a railway line. The data cover all kinds of motor vehicles except those belong to Indonesia Army Force Indonesian State Police and Diplomatic Corps.*
2. *Passenger cars are any motor vehicles with no more than eight seats, excluding seat for driver, it can be with or without hoot.*
3. *Buses are large passenger cars having seats for more than eight passengers, excluding seat for driver, it can be with or without hoot.*
4. *Trucks are any motor vehicles used to transport goods excluding passenger cars, buses, and motorcycles.*

5. Kereta api adalah kendaraan dengan tenaga gerak (listrik, diesel atau tenaga uap) yang berjalan sendiri maupun dirangkaikan dengan kendaraan lain, yang akan atau sedang bergerak di atas rel, terdiri dari kereta penumpang dan kereta barang.
  6. Kantor Pos adalah tempat pemberi pelayanan komunikasi tertulis dan atau surat elektronik, layanan paket, layanan logistik, layanan transaksi keuangan, dan layanan keagenan pos untuk kepentingan umum. Rumah pos berfungsi sama seperti kantor pos dan kantor pos pembantu, bedanya rumah pos biasanya terletak di daerah terpencil.
5. *Train is a coach or a number of coaches joined together, moving along a railway line. It can be passenger train or freight train.*
  6. *Post Office is a service provider facility of written communication and or electronic mail, parcel service, logistics services, financial transaction services, and postal services to the public. Postal house has the same function as the post office and subsidiary of post office, the difference is that postal house is usually located in remote areas.*



**ULASAN**

Panjang jalan di Kota Serang pada akhir tahun 2021 yang dikelola oleh pemerintah kota adalah 208,16 km dimana 179,80 km telah diaspal dan 138,62 km berstatus baik.

Lalu lintas penumpang yang menggunakan jasa angkutan kereta api pada tahun 2021 tercatat sebesar 174.781 orang dengan jumlah pendapatan sebesar Rp. 524,34 juta.

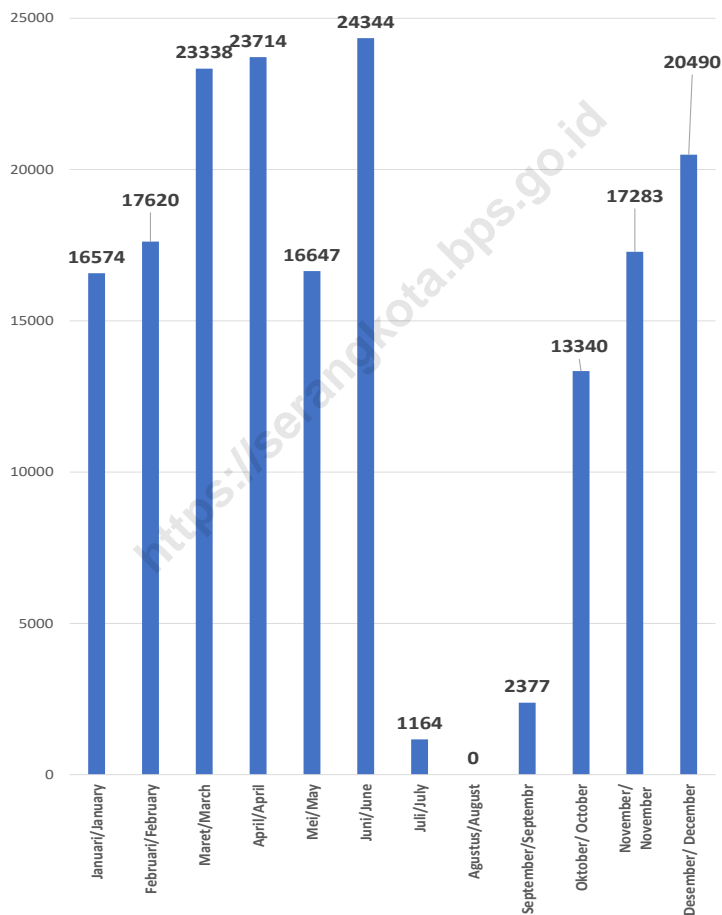
**DESCRIPTION**

*the length of roads in Serang Municipality at the end of 2021 which managed by municipality government was 208,16 Km, where 179,80 km is paved and 138,62 km in good condition.*

*Passenger traffic who used train services on 2021 was 174.781 passengers and Rp. 524,34 million rupiahs in revenue.*

<https://serangkota.bps.go.id>

**Gambar 8.1** **Lalu Lintas Penumpang Kereta Api di Kota Serang, 2021**  
**Figures** **Traffic of Train Passenger in Serang Municipality, 2021**



Catatan/Note:

Sumber/Source: Stasiun Kereta Api Kota Serang /Railway Station of Serang Municipality

## 8.1 TRANSPORTASI TRANSPORTATION

**Tabel 8.1.1** Panjang Jalan<sup>1</sup> Menurut Tingkat Kewenangan Pemerintahan di Kota Serang (km), 2019–2021  
**Table 8.1.1** Length of Roads<sup>1</sup> by Level of Government Authority in Serang Municipality (km), 2019–2021

Tingkat Kewenangan Pemerintahan Level of Government Authority	2019	2020	2021
(1)	(2)	(3)	(4)
Negara <sup>2</sup> /State <sup>2</sup>	...	...	...
Provinsi/Province	66,63	66,63	66,63
Kabupaten/Kota Regency/Municipality	208,16	208,16	208,16
<b>Jumlah/Total</b>	<b>274,79</b>	<b>274,79</b>	<b>274,79</b>

Catatan/Note: <sup>1</sup> Data tidak termasuk panjang jalan tol/Excluding toll road

<sup>2</sup> Berdasarkan Keputusan Menteri Pekerjaan Umum dan Perumahan Rakyat No. 248/KPTS/M/2016/Based on Public Work and Public Housing Ministerial Decree No. 248/KPTS/M/2016

Sumber/Source: Dinas Pekerjaan Umum Kota Serang / Public Work Agency of Serang Municipality

**Tabel 8.1.2** Panjang Jalan Menurut Jenis Permukaan Jalan di Kota Serang (km), 2019– 2021  
**Table** Length of Roads by Type of Road Surface in Serang Municipality (km), 2019–2021

Jenis Permukaan Jalan Type of Road Surface	2019	2020	2021
(1)	(2)	(3)	(4)
Aspal/Paved	175,88	179,80	179,80
Kerikil/Gravel	2,20	-	-
Tanah/Soil	...	...	...
Lainnya/Others	30,08	28,36	28,36
<b>Jumlah/Total</b>	<b>208,16</b>	<b>208,16</b>	<b>208,16</b>

Catatan/Note:

Sumber/Source: Dinas Pekerjaan Umum Kota Serang / Public Work Agency of Serang Municipality

**Tabel 8.1.3** Panjang Jalan Menurut Kondisi Jalan di Kota Serang, 2019-2021  
**Table** *Length of Roads by Condition of Roads in Serang Municipality (km), 2019–2021*

Kondisi Jalan Condition of Roads	2019	2020	2021
(1)	(2)	(3)	(4)
Baik/Good	136,49	138,62	138,62
Sedang/Moderate	63,19	63,19	63,19
Rusak/Damage	6,35	6,35	6,35
Rusak Berat/Severely Damage	-	-	-
<b>Jumlah/Total</b>	<b>208,16</b>	<b>208,16</b>	<b>208,16</b>

Catatan/Note:

Sumber/Source: Dinas Pekerjaan Umum Kota Serang / Public Work Agency of Serang Municipality

**Tabel**  
**Table** 8.1.4

**Lalu Lintas Penumpang Kereta Api di Kota Serang, 2020-2021**  
**Traffic of Train Passenger in Serang Municipality, 2020-2021**

Bulan Month	Jumlah Penumpang (orang) Number of Passengers (person)		Pendapatan (juta Rupiah) Income (million rupiahs)	
	2020	2021	2020	2021
(1)	(2)	(3)	(4)	(5)
Januari/January	38 204	16 574	114,61	...
Februari/February	39 989	17 620	119,96	...
Maret/March	29 450	23 338	88,350	...
April/April	-	23 714	-	...
Mei/May	-	16 647	-	...
Juni/June	-	24 344	-	...
Juli/July	-	1 164	-	...
Agustus/August	8 772	-	26,31	...
September/September	11 893	2 377	35,67	...
Oktober/October	14 359	13 340	43,07	...
November/November	15 628	17 283	46,88	...
Desember/December	16 486	20 490	49,45	...
<b>Jumlah/Total</b>	<b>174 781</b>	<b>176 891</b>	<b>524,34</b>	<b>...</b>

Catatan/Note: Tanggal (3 juli - 22 september) tidak beroperasi karena PPKM  
Data pendapatan hanya dapat diperoleh di pusat

Sumber/Source: Stasiun Kereta Api Kota Serang /Railway Station of Serang Municipality

**Tabel 8.1.5**  
**Table**

**Jumlah Kendaraan Bermotor Menurut Kecamatan dan Jenis Kendaraan (unit) di Kota Serang, 2021**  
**Number of Registered Motor Vehicles by Subdistrict and Type of Motor Vehicles (units) in Serang Municipality, 2021**

Kecamatan Subdistrict	Mobil Penumpang Passenger Cars	Bus Buses	Truck Trucks	Sepeda Motor Motorcycles	Jumlah Total
(1)	(2)	(3)	(4)	(5)	(6)
1. Curug	1 591	-	843	14 375	16 809
2. Walantaka	3 378	2	758	26 512	30 650
3. Cipocok Jaya	8 098	-	1 181	29 459	38 738
4. Serang	22 230	86	4 221	87 110	113 647
5. Taktakan	5 085	1	944	23 178	29 208
6. Kasemen	1 510	-	715	16 858	19 083
<b>Kota Serang</b>	<b>41 892</b>	<b>89</b>	<b>8 662</b>	<b>197 492</b>	<b>248 135</b>

Catatan/Note:

Sumber/Source: Sistem Administrasi Manunggal Satu Atap/ *One-stop Administration Services Office*

**Tabel 8.1.6** **Trayek Angkutan Kota dan Perbatasan Data Angkutan Kota Serang, 2022**  
*Rate Transportation of Urban Transport and Frontier Data of Transportation in Serang Municipality, 2022, Data Sementara*

<i>Kode Trayek Traject Code</i>	<i>Jurusan Majoring</i>	<i>Jumlah Total</i>
(1)	(2)	(3)
01	Pakupatan-Ciceri-Kepandean PP	80
02	Pakupatan - Ahmad Yani - Kepandean PP	80
03	Pakupatan - Pasar Rau - Kepandean PP	80
04	Pakupatan - Cipocok - Pasar Rau PP	80
05A	Cipocok - Yumaga - Kepandean - Royal PP	10
05B	Cipocok - Yumaga - Kepandean - Royal PP (Via Buah Gede/Al-Azhar)	20
06	Cipocok - Royal - Pasar Lama - Pasar Rau PP	10
07	Kepandean - Lopang - Pasar Rau	10
08	Sawah Luhur/Kemayungan/Lebak Indah - Pasar Rau - Royal PP	10
09	Pakupatan - Polda Banten -Simpang Boru - Cipocok PP	10
10	Pakupatan - Polda Banten -KP3B Palima - Kepandean PP	10
11	Pasar Rau – Banten	10

Catatan/Note:

Sumber/Source: Sistem Administrasi Manunggal Satu Atap/ *One-stop Administration Services Office*



**Tabel 8.1.7**  
**Table**

**Daftar Nama dan Alamat Perusahaan Bis Umum Yang Melayani Trayek Antar Kota (Dalam Satu Provinsi), 2022**  
**List of Name and Address of Public Buses Service for Intercity Transport, 2022**

No	Nama Perusahaan Pemilik dan Alamat	Bentuk Badan Hukum	Trayek yang Dilayani	Jumlah Bis	Merek Kendaraan	Tahun Pembuatan	Bahan Bakar	Daya Angkut (orang)
(1)	(2)	(3)	(4)	(5)	(6)	(7)	(8)	(9)
1	Cv. Samudra Jaya Perkasa, Taman Pesona Blok F IV No.10 Rt 13/08, Ds Lialang- Taktakan	CV	Serang, Gerogol	19	Samudra	...	Solar	9
2	PT . Jala Bakti	PT	Serang, Gerogol	15	Jalabakti	...	Solar	9
3	Cv. Pada Suka, Permata Banjar Asri Blok A 12 No.3 Banjar Sari Cipocok	CV	Serang, Panimbang	30	Pada Suka	...	Solar	9
4	PT. Damri, Lontar	PT	Serang, Malimping, Labuan	13	Damri	...	Solar	30
5	PT . Armada Jaya Perkasa, Jl Ayip Usman, Kaligandu	PT	Angkutan Parawisata	60	Armada	...	Solar	50
6	CV. Arohman, Jl Syeh Moh.Nawawi Albantani	CV	Angkutan Parawisata	11	Arohman	...	Solar	25

Catatan/Note:

Sumber/Source: Dinas Perhubungan Kota Serang / Office of Transportation of Serang Municipality

**8.2 KOMUNIKASI  
COMMUNICATION**

**Tabel 8.2.1** Jumlah Kantor Pos Pembantu Menurut Kecamatan di Kota Serang, 2018–2021  
*Number of Post Offices Subsidiaries by Subdistrict in Serang Municipality, 2018–2021*

Kecamatan Subdistrict	2018	2019	2020	2021
(1)	(2)	(3)	(4)	(5)
1. Curug	0	0	0	0
2. Walantaka	1	1	1	1
3. Cipocok Jaya	1	1	1	1
4. Serang	1	1	1	1
5. Taktakan	1	1	1	1
6. Kasemen	1	1	1	1
<b>Kota Serang</b>	<b>5</b>	<b>5</b>	<b>5</b>	<b>5</b>

Catatan/Note:

Sumber/Source: Kantor Pos Serang / Pos Office of Serang Municipality

**Tabel 8.2.2** **Indikator Kegiatan Kantor Pos Serang, 2020–2021**  
**Table** **Activity Indicator of Serang Post Office, 2020–2021**

<b>Indikator Indicator</b>	<b>Satuan Unit</b>	<b>2020</b>	<b>2021</b>
(1)	(2)	(3)	(4)
Tenaga/Manpower	Orang/Person	50	50
Surat yang Dikirim/Letter Posted	Lembar/ Letter	51 606	49 888
Wesel Pos yang Dikirim/Money Order Sent	Lembar/ Letter	9 545	17 229
Paket Pos yang Dikirim/Parcel Post Sent	Paket/Package	6 301	6 281
Nilai Wesel Pos yang Dikirim/Value of Money Order Sent	Rupiah	20 311 889 643	17 285 211 751
Nilai Benda Pos dan Materai Terjual/Value of Postal Matter and Stamp Sold	Rupiah	10 156 200 000	8 905 350 000

Catatan/Note:

Sumber/Source: Kantor Pos Serang / Pos Office of Serang Municipality

<https://serangkota.bps.go.id>

# PERBANKAN, KOPERASI, DAN HARGA-HARGA

## Banking, Cooperative, and Prices

### Bab Chapter 9

#### RATA-RATA HARGA KEBUTUHAN POKOK DI KOTA SERANG TAHUN 2021

Yearly Average of Essential Commodities Retail Prices  
in Serang Municipality, 2021



**Beras**  
Rp. 10.114/kg



**Gula Pasir**  
Rp. 13.594/kg



**Daging Ayam**  
Rp. 34.313/kg



**Telur Ayam**  
Rp. 14.917/kg



**Daging Sapi**  
Rp. 116.172/kg



**Bawang Merah**  
Rp. 39.589/kg



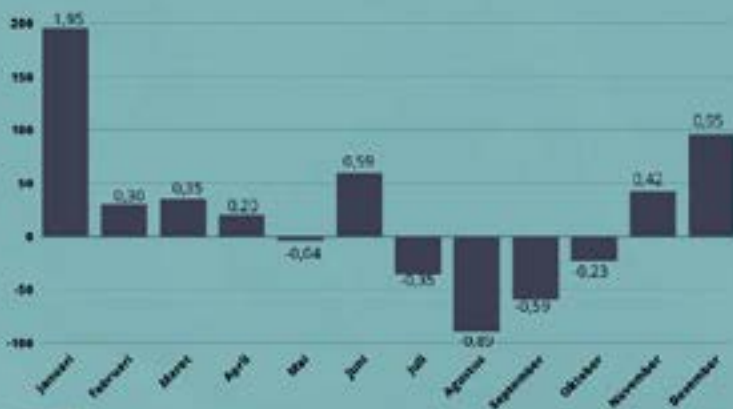
**Minyak Goreng**  
Rp. 13.679/l



**Cabe Merah Keriting**  
Rp. 53.171/kg

#### INFLASI BULANAN MAKANAN, MINUMAN DAN TEMBAKAU DI KOTA SERANG TAHUN 2021

Monthly Inflation of Food, Beverages and Tobacco in Serang Municipality, 2021





**PENJELASAN TEKNIS**

1. Koperasi adalah badan usaha yang beranggotakan orang seorang atau badan hukum koperasi dengan melandaskan kegiatannya berdasarkan prinsip koperasi sekaligus sebagai gerakan ekonomi rakyat yang berdasarkan atas asas kekeluargaan.
2. IHK adalah indikator ekonomi yang digunakan untuk mengukur perkembangan harga dari sejumlah barang dan jasa (paket komoditas) yang dibayar oleh konsumen/ rumah tangga, khususnya konsumen di perkotaan. IHK hanya mengukur perubahan harga dan bukan tingkat harga. Di Indonesia paket komoditas dan bobot komoditas diperoleh dari Survei Biaya Hidup (SBH) atau Cost of Living Survey (CoLS). Sementara di beberapa negara tidak menggunakan istilah CoLS, tetapi menggunakan Household Expenditure Survey (HES) dan Family Income Expenditure Survey (FIES).
3. Indeks Harga Konsumen (IHK) merupakan indikator inflasi di Indonesia. Sejak Januari 2015, IHK dihitung berdasarkan Survei Biaya Hidup (SBH) di 82 kota tahun 2013 yang mencakup sekitar 225–462 komoditas.

**TECHNICAL NOTES**

1. *Cooperatives is business entity which members a or corporation melandaskan cooperatives with their activities as the movement of cooperatives and based on the principle of public economy - based on the family.*
2. *Ihk is economic indicators used to measure the development of the price of a number of goods and services ( package commodities ) paid by consumers / households , especially consumers in urban areas .Ihk measures only price changes and not price .In indonesia package commodities and weights commodities obtained from the survey the cost of living (sbh) or cost of living ( cols ) survey .Temporarily in some countries had not use the term cols , but uses household expenditure survey (HES) and family income expenditure survey (FIES)*
3. *CPI is the indicator of inflation in Indonesia. Since January 2015, the CPI has been calculated from the 2013 Cost of Living Survey (CLS) of 82 cities, which covered 225–462 commodities. Banking statistics are obtained from the Bank Indonesia and Financial Services Authority.*

**ULASAN**

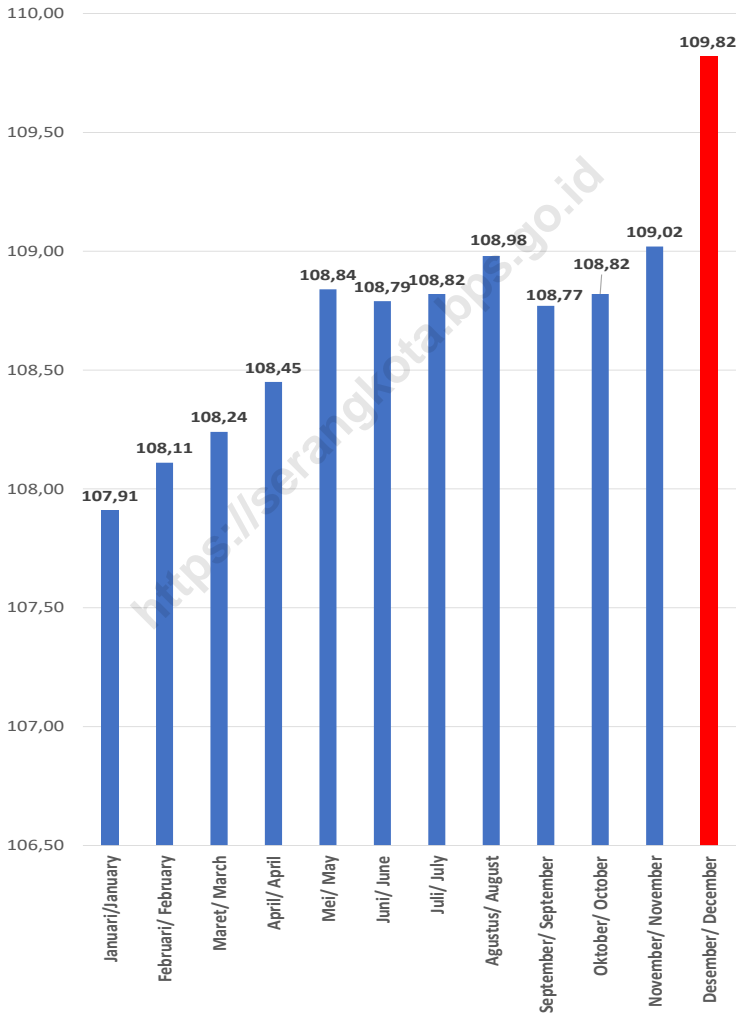
Inflasi di Kota Serang sepanjang tahun 2021 mencapai 1,89 persen. Inflasi terendah terjadi pada bulan Agustus dan September yaitu -0,05 persen (deflasi) sedangkan tertinggi terjadi pada bulan Januari yang mencapai 0,63 persen.

**DESCRIPTION**

*Inflation Serang at the end of 2021 reaches 1,89 percent. The lowest inflation happened in August and September is -0,05 percent (deflation), and the highest is on January that reach value 0,63 percent.*

<https://serangkota.bps.go.id>



**Gambar**  
**Figures** 9.1**Indeks Harga Konsumen (Persen) Setiap Bulannya di Kota Serang, 2021**  
**Monthly Consumer Price Index (Percent) in Serang Municipality, 2021**

Catatan/Note:

Sumber/Source : BPS / Statistics of Serang Municipality

## 9.1 KOPERASI COOPERATIVE

**Tabel** 9.1.1 **Jumlah Koperasi, Anggota, dan Volume Usaha Menurut Kecamatan di Kota Serang, 2022**  
**Number of Primary Village Unit cooperative, Members and Business Volume by Subdistrict in Serang Municipality, 2022**

Kecamatan <i>Subdistrict</i>	KOPERASI Cooperative	ANGGOTA Members	VOLUME USAHA Business Volume (000 Rp.)
(1)	(2)	(3)	(4)
Curug	26	319	431 516 900
Walantaka	23	106	185 543 250
Cipocok Jaya	67	1 186	1 822 456 172
Serang	192	3 015	5 999 134 336
Taktakan	28	138	74 056 398
Kasemen	28	631	935 277 264
<b>Kota Serang</b>	<b>364</b>	<b>5 395</b>	<b>9 447 984 320</b>

Catatan/Note:

Sumber/Source: Dinas Perdagangan, Perindustrian, dan Koperasi Kota Serang/Trade, Industrial Affair, and Cooperative Service of Serang Municipality

**Tabel**  
**Table** 9.1.2**Jumlah Koperasi Menurut Jenis Koperasi dan Kecamatan di Kota Serang, 2022**  
**Number of Cooperative by Kind of Cooperative and Subdistrict in Serang Municipality, 2022**

Kecamatan Subdistrict	Jenis Koperasi/ Kind of Cooperative					Jumlah Total
	KUD	KPRI	KOPKAR	KOPPAS	Lainnya Other	
(1)	(2)	(3)	(4)	(5)	(6)	(7)
Curug	0	0	0	0	26	26
Walantaka	0	0	0	0	23	23
Cipocok Jaya	0	0	1	0	66	67
Serang	0	0	8	0	184	192
Taktakan	0	0	1	0	27	28
Kasemen	0	0	0	0	28	28
<b>Nama Kabupaten/Kota</b>	<b>0</b>	<b>0</b>	<b>10</b>	<b>0</b>	<b>354</b>	<b>364</b>

Catatan/Note:

Sumber/Source: Dinas Perdagangan, Perindustrian, dan Koperasi Kota Serang/Trade, Industrial Affair, and Cooperative Service of Serang Municipality

**Tabel** 9.1.3 **Jumlah Wajib Pajak dan Penerimaan Pajak di Kota Serang, 2021**  
**Table** 9.1.3 **Registered Tax Obligatory and Tax Revenue in Serang Municipality, 2021**

Jenis Pajak Kind of Tax	Wajib Pajak Tax Obligatory	Penerimaan Pajak Tax Revenue
(1)	(2)	(3)
PPh Pasal 25/29 Badan	-	27 118 142 000
PPh Pasal 25/29 OP	-	10 840 544 000
PPh Pasal 21	-	384 157 813 678
PPh Pasal 22	-	9 998 679 000
PPh Pasal 23	-	30 646 414 595
PPN	-	312 027 933 531
PPN Dalam Negeri	-	-
PPN Impor	-	-
PPN Lainnya	-	-
PPnBM	-	595 565 956
PPnBM Dalam Negeri	-	-
PPnBM Impor	-	-
PPnNM Lainnya	-	-

Catatan/Note: Data merupakan setoran penerimaan pajak di Wilayah kerja KPP Pratama Serang Barat (Kota Serang). Jumlah penerimaan merupakan pembayaran dalam rupiah penuh. Jenis Wajib Pajak diklasifikasikan menjadi 3, yaitu Orang Pribadi, Badan, dan Bendahara. Jenis wajib pajak tidak bisa diklasifikasi berdasarkan jenis pajak yang dibayarkan, karena satu jenis wajib pajak bisa menyetor/membayar beberapa jenis pajak sekaligus. Data untuk Wilayah Kabupaten Serang merupakan Wilayah kerja KPP Pratama Serang Timur dan dapat mengajukan permintaan data kepada KPP terkait.

Sumber/Source: Kantor Pelayanan Pajak Pratama Serang Barat/ *Pratama Tax Office of West Serang*

## 9.2 HARGA PRICE

**Tabel** 9.2.1 **Indeks Harga Konsumen per Bulan Menurut Kelompok Pengeluaran (2019=100) di Kota Serang, 2021**  
**Consumer Price Index per Month by Expenditure Group (2019=100) in Serang Municipality, 2021**

Bulan Month	Makanan, Minuman dan Tembakau Food, Beverages and Tobacco	Pakaian dan Alas Kaki Clothing and Footwear	Perumahan, Air, Listrik, dan Bahan Bakar Rumah Tangga Housing, Water, Electricity, and Household Fuels
(1)	(2)	(3)	(4)
Januari/January	109,67	115,91	101,71
Februari/February	109,85	116,07	101,84
Maret/March	109,96	116,12	101,88
April/April	110,44	116,63	101,95
Mei/May	111,15	117,1	101,98
Juni/June	110,44	117,22	102,02
Juli/July	110,4	117,24	102,18
Agustus/August	110,5	117,42	102,36
September/September	109,6	117,52	102,45
Oktober/October	109,45	118,31	102,75
November/November	109,87	118,45	102,82
Desember/December	111,71	118,65	103,2

Lanjutan Tabel/Continued Table 9.2.1

<b>Bulan Month</b>	<b>Perlengkapan, Peralatan, dan Pemeliharaan Rutin Rumah Tangga Furnishing, Household Equipment and Routine Household Maintenance</b>	<b>Kesehatan Health</b>	<b>Transportasi Transport</b>
(1)	(5)	(6)	(7)
Januari/January	111,6	110,62	104,41
Februari/February	112,79	110,67	104,52
Maret/March	113,44	110,91	104,53
April/April	113,35	111,07	104,41
Mei/May	113,75	111,08	104,84
Juni/June	114,4	111,47	104,9
Juli/July	114,58	111,45	104,9
Agustus/August	115,01	111,41	104,9
September/September	115,27	111,37	105,18
Oktober/October	115,78	111,45	105,2
November/November	116,09	111,29	105,2
Desember/December	116,26	110,88	105,22

Lanjutan Tabel/*Continued Table* 9.2.1

<b>Bulan Month</b>	<b>Informasi, Komunikasi, dan Jasa Keuangan Information, Communication and Financial Services</b>	<b>Rekreasi, Olahraga, dan Budaya Recreation, Sport, and Culture</b>	<b>Pendidikan Education</b>
(1)	(8)	(9)	(10)
Januari/ <i>January</i>	100,55	107,92	104,28
Februari/ <i>February</i>	100,59	107,92	104,28
Maret/ <i>March</i>	100,61	107,93	104,28
April/ <i>April</i>	100,83	107,95	104,28
Mei/ <i>May</i>	101,03	108,08	104,28
Juni/ <i>June</i>	101,06	108,09	104,28
Juli/ <i>July</i>	101,08	108,12	104,28
Agustus/ <i>August</i>	101,24	108,18	104,28
September/ <i>September</i>	101,28	108,38	104,28
Oktober/ <i>October</i>	101,28	108,41	104,28
November/ <i>November</i>	101,31	108,5	104,28
Desember/ <i>December</i>	101,27	108,51	104,28

Lanjutan Tabel/*Continued Table 9.2.1*

<b>Bulan Month</b>	<b>Penyediaan Makanan dan Minuman/Restoran Food and Beverage Services/Restaurant</b>	<b>Perawatan Pribadi dan Jasa Lainnya Personal Care and Other Services</b>	<b>Umum General</b>
(1)	(11)	(12)	(13)
Januari/ <i>January</i>	108,3	120,1	107,91
Februari/ <i>February</i>	108,34	120,53	108,11
Maret/ <i>March</i>	108,62	120,72	108,24
April/ <i>April</i>	108,68	121,06	108,45
Mei/ <i>May</i>	108,7	121,94	108,84
Juni/ <i>June</i>	109,19	122,92	108,79
Juli/ <i>July</i>	109,19	123	108,82
Agustus/ <i>August</i>	109,47	123,56	108,98
September/ <i>September</i>	109,49	123,37	108,77
Oktober/ <i>October</i>	109,56	122,76	108,82
November/ <i>November</i>	109,72	123,13	109,02
Desember/ <i>December</i>	110,94	123,57	109,82

Catatan/*Note:*Sumber/*Source:* BPS / *Statistics of Serang Municipality*



**Tabel**  
**Table** 9.2.2**Laju Inflasi Bulanan Menurut Kelompok Pengeluaran  
(2019=100) di Kota Serang, 2021**  
**Monthly Inflation Rate by Expenditure Group (2019=100) in  
Serang Municipality, 2021**

<b>Bulan Month</b>	<b>Makanan, Minuman dan Tembakau Food, Beverages and Tobacco</b>	<b>Pakaian dan Alas Kaki Clothing and Footwear</b>	<b>Perumahan, Air, Listrik, dan Bahan Bakar Rumah Tangga Housing, Water, Electricity, and Household Fuels</b>
(1)	(2)	(3)	(4)
Januari/January	1,95	0,54	-0,16
Februari/February	0,30	0,35	0,03
Maret/March	0,35	0,43	-0,02
April/April	0,20	-0,01	0,01
Mei/May	-0,04	-0,07	0,00
Juni/June	0,59	0,05	-0,01
Juli/July	-0,35	0,32	0,03
Agustus/August	-0,89	0,19	0,00
September/September	-0,59	0,21	0,01
Oktober/October	-0,23	0,41	-0,14
November/November	0,42	0,11	-0,07
Desember/December	0,95	0,35	0,07
<b>2021</b>	<b>2,66</b>	<b>2,92</b>	<b>-0,24</b>

Lanjutan Tabel/Continued Table 9.2.2

<b>Bulan Month</b>	<b>Perlengkapan, Peralatan, dan Pemeliharaan Rutin Rumah Tangga Furnishing, Household Equipment and Routine Household Maintenance</b>	<b>Kesehatan Health</b>	<b>Transportasi Transport</b>
(1)	(5)	(6)	(7)
Januari/January	0,13	-0,77	-0,41
Februari/February	0,48	0,05	-0,27
Maret/March	-0,07	-0,13	0,00
April/April	0,11	0,03	0,00
Mei/May	-0,06	0,07	0,28
Juni/June	-0,05	0,10	0,00
Juli/July	0,12	-0,17	0,47
Agustus/August	-0,31	0,93	0,00
September/September	0,31	0,05	0,53
Oktober/October	0,16	0,06	0,03
November/November	0,36	0,19	-0,01
Desember/December	0,24	0,02	0,01
<b>2021</b>	<b>1,42</b>	<b>0,42</b>	<b>0,63</b>

Lanjutan Tabel/*Continued Table* 9.2.2

<b>Bulan Month</b>	<b>Informasi, Komunikasi, dan Jasa Keuangan Information, Communication and Financial Services</b>	<b>Rekreasi, Olahraga, dan Budaya Recreation, Sport, and Culture</b>	<b>Pendidikan Education</b>
(1)	(8)	(9)	(10)
Januari/ <i>January</i>	0,00	0,11	0,00
Februari/ <i>February</i>	-0,06	0,01	0,54
Maret/ <i>March</i>	0,00	0,10	0,00
April/ <i>April</i>	0,32	0,00	0,00
Mei/ <i>May</i>	0,02	0,00	0,00
Juni/ <i>June</i>	0,00	0,00	0,00
Juli/ <i>July</i>	-0,06	0,50	0,70
Agustus/ <i>August</i>	-0,03	0,67	0,00
September/ <i>September</i>	-0,01	0,05	0,00
Oktober/ <i>October</i>	0,01	0,05	0,00
November/ <i>November</i>	0,01	-0,16	0,00
Desember/ <i>December</i>	-0,01	0,28	0,00
<b>2021</b>	<b>0,19</b>	<b>1,61</b>	<b>1,24</b>

Lanjutan Tabel/Continued Table 9.2.2

<b>Bulan Month</b>	<b>Penyediaan Makanan dan Minuman/Restoran Food and Beverage Services/Restaurant</b>	<b>Perawatan Pribadi dan Jasa Lainnya Personal Care and Other Services</b>	<b>Umum General</b>
(1)	(8)	(9)	(10)
Januari/January	0,20	0,92	0,63
Februari/February	0,08	0,25	0,17
Maret/March	0,14	1,42	0,22
April/April	0,00	2,40	0,23
Mei/May	0,10	0,33	0,05
Juni/June	0,06	-0,20	0,18
Juli/July	0,01	1,08	0,07
Agustus/August	0,13	3,25	-0,05
September/September	0,47	0,06	-0,05
Oktober/October	0,96	-0,19	0,03
November/November	0,12	-0,21	0,15
Desember/December	0,06	-1,50	0,26
<b>2021</b>	<b>2,36</b>	<b>7,80</b>	<b>1,89</b>

Catatan/Note:

Sumber/Source: BPS / Statistics of Serang Municipality

**Tabel**  
**Table** 9.2.3**Harga Beberapa Bahan Kebutuhan Pokok Setiap Bulannya di Kota Serang, 2021**  
**Retail Price of Essential Commodities Every Month in Serang Municipality, 2021**

<b>Bahan Pokok</b> <i>Essential Commodity</i>	<b>Kualitas</b> <i>Quality</i>	<b>Satuan</b> <i>Unit</i>	<b>Januari</b> <i>Janary</i>	<b>Februari</b> <i>February</i>	<b>Maret</b> <i>March</i>	<b>April</b> <i>April</i>
(1)	(2)	(3)	(4)	(5)	(6)	(7)
Beras/ <i>Rice</i>	Tertimbang	Kilogram	10 376,53	10 401,71	10 332,47	10 242,87
Minyak Goreng/ <i>Cooking Oil</i>	Bimoli (1 Liter)	Kemasan	13 385,46	14 105,16	14 735,01	14 854,74
	Tropical (1 Liter)	Kemasan	13 919,59	13 971,69	13 987,16	14 481,52
	Minyak Curah	Liter	11 375,14	11 753,54	11 753,54	11 753,54
Gula Pasir/ <i>Sugar</i>	SHS 1 / Lokal	Kilogram	12 793,58	13 066,58	14 242,45	14 900,64
Daging Ayam/ <i>Chicken</i>	Tanpa Jeroan	Kilogram	33 989,86	33 604,9	34 335,09	33 035,5
Daging Sapi/ <i>Meat</i>	Bistik	Kilogram	114 891,25	114 891,25	113 648,42	114 891,25
	Kualitas Biasa	Kilogram	104 555,06	108 914,49	107 445,04	109 662,38
Telur Ayam Ras/ <i>Chicken Egg</i>	Besar	Kilogram	25 310,75	24 877,36	26 158,2	25 918,75
Bawang Merah/ Red <i>Onion</i>	Bersih Besar	Kilogram	44 768,89	42 402,61	43 711,66	51 753,4
	Bersih Sedang	Kilogram	32 311,05	27 668,69	30 360,15	41 035,61
Cabe Merah/ Red <i>Chilli</i>	TW, Sedang Segar	Kilogram	69 070,18	86 348,94	79 224,96	58 544,11
	Keriting, Sedang Segar	Kilogram	69 590,59	84 626,3	73 933,64	54 810,95
Emas Perhiasan/ <i>Gold Jewelry</i>	Tertimbang	Gram	440 041,83	448 313,23	474 893,69	513 711,34

Lanjutan Tabel/Continued Table 9.2.3

<b>Bahan Pokok Essential Commodity</b>	<b>Kualitas Quality</b>	<b>Satuan Unit</b>	<b>Mei May</b>	<b>Juni June</b>	<b>Juli July</b>	<b>Agustus August</b>
(1)	(2)	(3)	(8)	(9)	(10)	(11)
Beras/ <i>Rice</i>	Tertimbang	Kilogram	10 280,03	10 175,49	10 079,64	10 123,13
Minyak Goreng/ <i>Cooking Oil</i>	Bimoli (1 Liter)	Kemasan	15 073,7	15 332,55	15 285,02	14 992,83
	Tropical (1 Liter)	Kemasan	14 835,15	14 850,18	14 877,6	14 715,33
	Minyak Curah	Liter	11 753,54	11 216,1	10 646,68	11 022,58
Gula Pasir/ <i>Sugar</i>	SHS 1 / Lokal	Kilogram	15 046,21	14 468,76	13 320,98	13 128,69
Daging Ayam/ <i>Chicken</i>	Tanpa Jeroan	Kilogram	34 860,05	37 641,46	36 603,62	34 549,39
Daging Sapi/ <i>Meat</i>	Bistik	Kilogram	114 891,25	116 147,68	121 230,93	120 000,
	Kualitas Biasa	Kilogram	120 063,51	111 875,36	115 248,82	116 501,69
Telur Ayam Ras/ <i>Chicken Egg</i>	Besar	Kilogram	23 450,15	24 324,02	26 007,89	25 217,74
Bawang Merah/ Red <i>Onion</i>	Bersih Besar	Kilogram	54 044,12	58 646,48	50 075,07	42 250,64
	Bersih Sedang	Kilogram	44 435,43	46 024,6	34 509,91	27 866,89
Cabe Merah/ Red <i>Chilli</i>	TW, Sedang Segar	Kilogram	48 531,3	43 859,93	40 575,72	36 226,56
	Keriting, Sedang Segar	Kilogram	44 729,61	40 268,83	35 067,34	34 404,16
Emas Perhiasan/ <i>Gold Jewelry</i>	Tertimbang	Gram	523 426,89	513 976,15	527 998,33	593 228,01

Lanjutan Tabel/*Continued Table* 9.2.3

<b>Bahan Pokok Essential Commodity</b>	<b>Kualitas Quality</b>	<b>Satuan Unit</b>	<b>September September</b>	<b>Oktober October</b>	<b>November November</b>	<b>Desember December</b>
(1)	(2)	(3)	(12)	(13)	(14)	(15)
Beras/ <i>Rice</i>	Tertimbang	Kilogram	10 132,9	9 972,92	9 624,59	9 627,54
Minyak Goreng/ <i>Cooking Oil</i>	Bimoli (1 Liter)	Kemasan	15 009,8	15 252,82	15 377,81	15 602,51
	Tropical (1 Liter)	Kemasan	14 848,57	14 962,9	15 144,82	15 912,89
	Minyak Curah	Liter	11 231,98	11 479,31	11 520,68	11 430,66
Gula Pasir/ <i>Sugar</i>	SHS 1 / Lokal	Kilogram	13 059,26	13 059,26	13 033,68	13 008,14
Daging Ayam/ <i>Chicken</i>	Tanpa Jeroan	Kilogram	33 228,45	31 957,18	33 645,1	34 311,52
Daging Sapi/ <i>Meat</i>	Bistik	Kilogram	120 000,	120 000,	120 000,	120 000,
	Kualitas Biasa	Kilogram	118 936,38	125 462,53	125 146,26	130 263,08
Telur Ayam Ras/ <i>Chicken Egg</i>	Besar	Kilogram	23 351,48	22 020,01	23 695,98	26 282,68
Bawang Merah/ <i>Red Onion</i>	Bersih Besar	Kilogram	38 642,63	39 862,94	40 515,11	37 035,16
	Bersih Sedang	Kilogram	27 947,94	31 705,29	33 394,32	29 180,84
Cabe Merah/ <i>Red Chilli</i>	TW, Sedang Segar	Kilogram	37 990,75	43 435,62	45 065,35	61 455,07
	Keriting, Sedang Segar	Kilogram	36 502,44	43 939,18	47 665,31	60 254,02
Emas Perhiasan/ <i>Gold Jewelry</i>	Tertimbang	Gram	593 513,07	588 203,97	582 735,76	545 480,06

Catatan/Note:

Sumber/Source: BPS / *Statistics of Serang Municipality*

### 9.3 PERBANKAN BANKING

**Tabel** 9.3.1 **Posisi Dana Simpanan Rupiah dan Valuta Asing Bank Umum Menurut Jenis Simpanan di Kota Serang, 2020-2021**  
**Commercial Bank's Outstanding Funds in Rupiah and Foreign Exchange By Type of Deposits in Serang Municipality, 2020-2021**

Jenis Simpanan/Type of Deposit	2020	2021
(1)	(2)	(3)
<b>Giro/Demand Deposits</b>		
Nominal (Juta Rp.)/Nominal (Millions of Rp.)	1 484 388	1 680 766
Rekening (Satuan)/ Account (full number)	18 068	19 456
<b>Berjangka/Time Deposits</b>		
Nominal (Juta Rp.)/Nominal (Millions of Rp.)	1 823 546	1 297 423
Bilyet (Satuan)/Bilyet	6 266	5 567
<b>Tabungan/ Saving Deposits</b>		
Nominal (Juta Rp.)/Nominal (Millions of Rp.)	3 642 351	3 650 889
Rekening (Satuan)/Account (full number)	1 182 212	1 086 724

Catatan/Note:

Sumber/Source: Kantor Perwakilan Bank Indonesia Provinsi Banten/Bank of Indonesia - Banten Province



**Tabel**  
**Table** 9.3.2

**Posisi Dana Simpanan Rupiah dan Valuta Asing Bank Umum Menurut Jenis Valuta dan Jenis Simpanan di Kota Serang pada Januari dan Desember, 2021**  
**Commercial Bank's Outstanding Funds in Rupiah and Foreign Exchange By Type of Currency and Type of Deposits in Serang Municipality On January and December, 2021**

Jenis Valuta/Simpanan/Type of Currency/Deposit	Januari January	Desember December
(1)	(2)	(3)
<b>I. Rupiah/Rupiah</b>		
a. Giro/ Demand Deposits		
Nominal (Juta Rp.)/Nominal (Millions of Rp.)	1 789 041	1 653 535
Rekening (Satuan)/ Account (full number)	19 183	19 366
b. Berjangka/Time Deposits		
Nominal (Juta Rp.)/Nominal (Millions of Rp.)	1 756 670	1 245 343
Bilyet (Satuan)/Bilyet	5 950	5 459
c. Tabungan/ Saving Deposits		
Nominal (Juta Rp.)/Nominal (Millions of Rp.)	3 266 286	3 579 685
Rekening (Satuan)/Account (full number)	1 170 633	1 085 958
<b>II. Valuta Asing/ Foreign Exchange</b>		
a. Giro/ Demand Deposits		
Nominal (Juta Rp.)/Nominal (Millions of Rp.)	25 259	27 232
Rekening (Satuan)/ Account (full number)	90	90
b. Berjangka/Time Deposits		
Nominal (Juta Rp.)/Nominal (Millions of Rp.)	45 675	52 080
Bilyet (Satuan)/Bilyet	119	108
c. Tabungan/ Saving Deposits		
Nominal (Juta Rp.)/Nominal (Millions of Rp.)	69 484	71 204
Rekening (Satuan)/Account (full number)	710	766

Catatan/Note:

Sumber/Source: Kantor Perwakilan Bank Indonesia Provinsi Banten/Bank of Indonesia - Banten Province

**Tabel 9.3.3** **Posisi Kredit Rupiah dan Valuta Asing Bank Umum Menurut Jenis Valuta, Jenis Penggunaan, dan Sektor Ekonomi Dengan Proyek Berlokasi di Kota Serang, 2020-2021**  
**Commercial Bank's Outstanding Credits in Rupiah and Foreign Exchange By Type of Currency, Type of Credits, and Economic Sectors With Projects Location in Serang Municipality, 2020-2021**

Jenis Valuta/Penggunaan/Sektor Ekonomi <i>Type of Currency/Credits/Economic Sectors</i>	Nilai (Juta Rp.) <i>Value (Million Rp.)</i>	
	2020	2021
(1)	(2)	(3)
<b>Menurut Jenis Valuta/By Type of Currency</b>		
Rupiah/ <i>Rupiah</i>	1 290 721	1 414 011
Valuta Asing/ <i>Foreign Exchange</i>	8 702 449	9 690 881
<b>Menurut Penggunaan/By Type of Credits</b>		
Modal Kerja/ <i>Working Capital</i>	3 148 852	4 607 161
Investasi/ <i>Investment</i>	1 341 639	1 570 690
Konsumsi/ <i>Consumption</i>	5 502 679	4 927 041
<b>Menurut Sektor Ekonomi/By Economic Sectors</b>		
Pertanian/ <i>Agriculture</i>	30 516	35 840
Pertambangan/ <i>Mining</i>	8 667	3 134
Perindustrian/ <i>Industry</i>	2 144 003	3 332 627
Listrik, Gas dan Air/ <i>Electricity, Gas, and Water</i>	3 750	2 683
Konstruksi/ <i>Construction</i>	510 094	612 314
Perdagangan, Restoran, dan Hotel/ <i>Trade, Restaurant and Hotel</i>	1 198 810	1 504 867
Pengangkutan, Pergudangan, dan Komunikasi/ <i>Transportation, Warehousing, and Communication</i>	192 714	414 656
Jasa-jasa Dunia Usaha/ <i>Business Services</i>	222 908	101 909
Jasa-jasa Sosial Masyarakat/ <i>Public Social Services</i>	171 427	169 804
Lain-lain/ <i>Others</i>	5 510 280	4 927 056

Catatan/Note:

Sumber/Source: Kantor Perwakilan Bank Indonesia Provinsi Banten/*Bank of Indonesia - Banten Province*

**Tabel**  
**Table** 9.3.4

**Posisi Kredit Rupiah dan Valuta Asing Bank Umum Menurut Jenis Valuta, Jenis Penggunaan, dan Sektor Ekonomi Dengan Proyek Berlokasi di Kota Serang Pada Januari dan Desember, 2021**  
**Commercial Bank's Outstanding Credits in Rupiah and Foreign Exchange By Type of Currency, Type of Credits, and Economic Sectors With Projects Location in Serang Municipality on January and December, 2021**

Jenis Valuta/Penggunaan/Sektor Ekonomi <i>Type of Currency/Credits/Economic Sectors</i>	Nilai (Juta Rp.) <i>Value (Million Rp.)</i>	
	Januari/January	Desember/December
(1)	(2)	(3)
<b>Menurut Jenis Valuta/By Type of Currency</b>		
Rupiah/ <i>Rupiah</i>	1 313 807	1 414 011
Valuta Asing/ <i>Foreign Exchange</i>	8 734 639	9 690 881
<b>Menurut Penggunaan/By Type of Credits</b>		
Modal Kerja/ <i>Working Capital</i>	3 212 478	4 607 161
Investasi/ <i>Investment</i>	1 302 951	1 570 690
Konsumsi/ <i>Consumption</i>	5 533 016	4 927 041
<b>Menurut Sektor Ekonomi/By Economic Sectors</b>		
Pertanian/ <i>Agriculture</i>	30 017	35 840
Pertambangan/ <i>Mining</i>	8 510	3 134
Perindustrian/ <i>Industry</i>	2 218 435	3 332 627
Listrik, Gas dan Air/ <i>Electricity, Gas, and Water</i>	3 124	2 683
Konstruksi/ <i>Construction</i>	473 712	612 314
Perdagangan, Restoran, dan Hotel/ <i>Trade, Restaurant and Hotel</i>	1 194 271	1 504 867
Pengangkutan, Pergudangan, dan Komunikasi/ <i>Transportation, Warehousing, and Communication</i>	195 202	414 656
Jasa-jasa Dunia Usaha/ <i>Business Services</i>	219 908	101 909
Jasa-jasa Sosial Masyarakat/ <i>Public Social Services</i>	164 669	169 804
Lain-lain/ <i>Others</i>	5 540 597	4 927 056

Catatan/Note:

Sumber/Source: Kantor Perwakilan Bank Indonesia Provinsi Banten/*Bank of Indonesia - Banten Province*

**Tabel 9.3.5** **Posisi Dana Simpanan Rupiah dan Valuta Asing Bank Umum Menurut Jenis Simpanan di Kota Serang, 2019-2021**  
**Commercial Bank's Outstanding Funds in Rupiah and Foreign Exchange By Type of Deposits in Serang Municipality, 2019-2021**

Jenis Simpanan Type of Deposit	Rupiah Rupiah		
	2019	2020	2021
(1)	(2)	(3)	(4)
<b>Giro/Demand Deposits</b>			
Nominal (Juta Rp.) Nominal (Millions of Rp.)	1 967 200	1 382 287	1 653 535
Rekening (Satuan) Account (full number)	12 621	17 975	19 366
<b>Berjangka/Time Deposits</b>			
Nominal (Juta Rp.) Nominal (Millions of Rp.)	1 796 569	1 784 533	1 245 343
Bilyet (Satuan) Bilyet	5 957	6 146	5 459
<b>Tabungan/ Saving Deposits</b>			
Nominal (Juta Rp.) Nominal (Millions of Rp.)	3 170 814	3 573 046	3 579 685
Rekening (Satuan) Account (full number)	933 155	1 181 511	1 085 958

Catatan/Note:

Sumber/Source: Kantor Perwakilan Bank Indonesia Provinsi Banten/Bank of Indonesia - Banten Province

Lanjutan Tabel/Continued Table 9.3.5

Jenis Simpanan Type of Deposit	Valuta Asing Foreign Exchange		
	2019	2020	2021
(1)	(2)	(3)	(4)
<b>Giro/Demand Deposits</b>			
Nominal (Juta Rp.) Nominal (Millions of Rp.)	76 801	102 101	27 232
Rekening (Satuan) Account (full number)	87	93	90
<b>Berjangka/Time Deposits</b>			
Nominal (Juta Rp.) Nominal (Millions of Rp.)	28 952	39 013	52 080
Bilyet (Satuan) Bilyet	137	120	108
<b>Tabungan/ Saving Deposits</b>			
Nominal (Juta Rp.) Nominal (Millions of Rp.)	47 203	69 304	71 204
Rekening (Satuan) Account (full number)	642	701	766

Catatan/Note:

Sumber/Source: Kantor Perwakilan Bank Indonesia Provinsi Banten/Bank of Indonesia - Banten Province

**Tabel**  
**Table 9.3.6****Banyaknya Uang yang Dipinjam oleh Nasabah Menurut Golongan Pinjaman di Perum Pegadaian Serang, 2021**  
**Number of Credit by Loan Group at State Pawnshop Company of Serang, 2021**

Bulan Month	Nilai Pinjaman per Golongan Pinjaman (000 Rp.) Credit by Loan Group (000 Rp.)				Jumlah Total
	A	B	C	D	
(1)	(2)	(3)	(4)	(5)	(6)
Januari/January	48 710 000	6 930 000 000	10 279 000 000	11 869 000 000	29 126 710 000
Februari/February	56 800 000	6 784 000 000	10 030 000 000	10 162 000 000	27 032 800 000
Maret/March	57 800 000	7 625 000 000	12 149 000 000	13 421 000 000	33 252 800 000
April/April	56 000 000	6 419 000 000	10 616 000 000	12 200 000 000	29 291 000 000
Mei/May	40 000 000	5 600 000 000	9 757 830 000	9 843 000 000	25 240 830 000
Juni/June	61 000 000	6 951 000 000	10 716 000 000	13 188 000 000	30 916 000 000
Juli/July	50 180 000	6 238 000 000	10 287 000 000	12 207 000 000	28 782 180 000
Agustus/August	59 220 000	6 875 000 000	11 203 000 000	12 725 000 000	30 862 220 000
September/September	67 150 000	6 454 000 000	10 602 900 000	13 171 000 000	30 295 050 000
Oktober/October	64 000 000	7 083 000 000	10 763 000 000	14 377 000 000	32 287 000 000
November/November	59 180 000	6 756 000 000	11 268 000 000	15 761 000 000	33 844 180 000
Desember/December	69 520 000	7 128 000 000	11 942 000 000	15 711 000 000	34 850 520 000
<b>Jumlah</b>	<b>689 560 000</b>	<b>80 843 000 000</b>	<b>129 613 730 000</b>	<b>154 635 000 000</b>	<b>365 781 290 000</b>

Catatan/Note:

Sumber/Source: Perum Pegadaian Serang/State Pawnshop of Serang

**Tabel**  
**Table** 9.3.7

**Banyaknya Barang yang Digadaikan Nasabah Menurut Golongan Pinjaman di Perum Pegadaian Serang, 2021**  
**Number of Goods Pawning by Loan Group at State Pawnshop Company of Serang, 2021**

Bulan Month	Barang Gadaian per Golongan Pinjaman Goods Pawning by Loan Group				Jumlah Total
	A	B	C	D	
(1)	(2)	(3)	(4)	(5)	(6)
Januari/January	127	2 908	1 123	260	4 418
Februari/February	144	1 861	1 095	223	3 323
Maret/March	152	3 236	1 316	277	4 981
April/April	141	2 724	1 157	229	4 251
Mei/May	107	2 396	1 056	219	3 778
Juni/June	158	2 919	1 167	271	4 515
Juli/July	130	2 674	1 127	228	4 159
Agustus/August	148	2 910	1 207	259	4 524
September/September	172	2 738	1 157	255	4 322
Oktober/October	175	2 969	1 185	259	4 588
November/November	153	2 884	1 200	268	4 505
Desember/December	182	2 995	1 305	270	4 752
<b>Jumlah</b>	<b>1 789</b>	<b>33 214</b>	<b>14 095</b>	<b>3 018</b>	<b>52 116</b>

Catatan/Note:

Sumber/Source: Perum Pegadaian Serang/State Pawnshop of Serang

<https://serangkota.bps.go.id>



# PENGELUARAN PENDUDUK

## Population Expenditure

**Bab**  
Chapter

**10**

**Pengeluaran Penduduk Per Kapita Sebulan di Kota Serang, 2021**  
*Monthly Expenditure per Capita in Serang Municipality, 2021*



**RP. 845.044,00**

**Pengeluaran Perkapita  
Makanan**

**RP. 784.856,00**

**Pengeluaran Perkapita  
bukan Makanan**





**PENJELASAN TEKNIS**

1. Pengeluaran rata-rata per kapita adalah biaya yang dikeluarkan untuk konsumsi semua anggota rumah tangga selama sebulan baik yang berasal dari pembelian, pemberian maupun produksi sendiri dibagi dengan banyaknya anggota rumah tangga dalam rumah tangga tersebut

**TECHNICAL NOTES**

1. *Per capita Average Expenditure is the cost spent for all household members consumption during the month, whether from purchasing, giving or own production, divided by the number of household members in the household.*

<https://serangkota.bps.go.id>

**ULASAN**

Rata-rata pengeluaran per kapita selama sebulan di Kota Serang tahun 2021 untuk kelompok barang/jasa bukan makanan sebesar Rp. 784.856,00 dan untuk kelompok makanan sebesar Rp. 845.044,00.

Jika dilihat dari golongan pengeluaran per kapita sebulan, sebagian besar penduduk Kota Serang atau tepatnya sebanyak 36,77 persen penduduk Kota Serang masuk ke dalam golongan pengeluaran per kapita di bawah Rp. 1.000.000,00.

**DESCRIPTION**

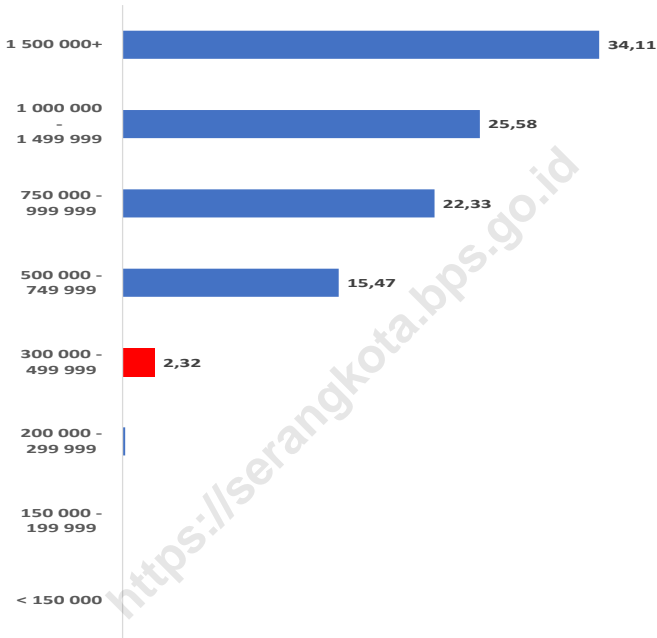
*Per capita average expenditure per month in Serang Municipality 2021 for non food group is about Rp. 784.856,00 dan for food group is about Rp.845.044,00.*

*Most of Serang Municipality population, which is about 36,77 percent, is having a per capita average expenditure per month below Rp. 1.000.000,00.*

<https://serangkota.bps.go.id>

**Gambar** 10.1  
**Figures**

**Persentase Penduduk Menurut Golongan Pengeluaran Per Kapita Sebulan di Kota Serang, 2021**  
**Percentage of Population by Per Capita Spending Group a Month in Serang Municipality, 2021**



Catatan/Note:

Sumber/Source: BPS, Survei Sosial Ekonomi Nasional (Susenas) Maret/BPS-Statistics Indonesia, National Socioeconomic Survey March

**Tabel 10.1** Rata-rata Pengeluaran per Kapita Sebulan Menurut Kelompok Komoditas (rupiah) di Kota Serang, 2020 dan 2021  
**Monthly Average Expenditure per Capita by Commodity Group (rupiahs) in Serang Municipality, 2020 and 2021**

Kelompok Komoditas/Commodity Group	2020	2021
(1)	(2)	(3)
<b>Makanan/Food</b>		
Padi-padian/Cereals	64 894	68 672
Umbi-umbian/Tubers	4 856	5 726
Ikan/udang/cumi/kerang/Fish/shrimp/common squid/shells	49 137	49 621
Daging/Meat	31 941	31 757
Telur dan susu/Eggs and milk	46 894	42 410
Sayur-sayuran/Vegetables	50 663	55 983
Kacang-kacangan/Legumes	14 175	16 128
Buah-buahan/Fruits	45 793	27 559
Minyak dan kelapa/Oil and coconut	15 096	16 666
Bahan minuman/Beverage stuffs	18 586	18 906
Bumbu-bumbuan/Spices	13 933	16 095
Konsumsi lainnya/Miscellaneous food items	12 507	12 915
Makanan dan minuman jadi/Prepared food and beverages	361 185	292 456
Rokok/Cigarettes	115 384	117 493
<b>Jumlah makanan/Total food</b>	<b>845 044</b>	<b>772 387</b>
<b>Bukan makanan/Non-food</b>		
Perumahan dan fasilitas rumah tangga/Housing and household facilities	391 190	379 755
Aneka komoditas dan jasa/Goods and services	197 648	175 498
Pakaian, alas kaki, dan tutup kepala/Clothing, footwear, and headgear	46 780	39 149
Komoditas tahan lama/Durable goods	68 371*	36 839
Pajak, pungutan, dan asuransi/Taxes and insurance	55 244	66 666
Keperluan pesta dan upacara/kenduri/Parties and ceremonies	25 623	18 274 <sup>1</sup>
<b>Jumlah bukan makanan/Total non-food</b>	<b>784 856</b>	<b>716 182</b>
<b>Jumlah/Total</b>	<b>1 629 900</b>	<b>1 488 569</b>

Catatan/Note: \*RSE > 25% tetapi ≤ 50% perlu hati-hati jika ingin digunakan

Sumber/Source: BPS, Survei Sosial Ekonomi Nasional (Susenas) Maret/BPS-Statistics Indonesia, National Socioeconomic Survey March

**Tabel**  
**Table** 10.2

**Persentase Pengeluaran per Kapita Sebulan Menurut Kelompok Komoditas di Kota Serang, 2020 dan 2021**  
**Percentage of Monthly Expenditure per Capita by Commodity Group in Serang Municipality, 2020 and 2021**

<b>Kelompok Komoditas/Commodity Group</b>	<b>2020</b>	<b>2021</b>
(1)	(2)	(3)
<b>Makanan/Food</b>		
Padi-padian/ <i>Cereals</i>	7,68	8,89
Umbi-umbian/ <i>Tubers</i>	0,57	0,74
Ikan/udang/cumi/kerang/ <i>Fish/shrimp/common squid/shells</i>	5,81	6,42
Daging/ <i>Meat</i>	3,78	4,11
Telur dan susu/ <i>Eggs and milk</i>	5,55	5,49
Sayur-sayuran/ <i>Vegetables</i>	6,00	7,25
Kacang-kacangan/ <i>Legumes</i>	1,68	2,09
Buah-buahan/ <i>Fruits</i>	5,42	3,57
Minyak dan kelapa/ <i>Oil and coconut</i>	1,79	2,16
Bahan minuman/ <i>Beverage stuffs</i>	2,20	2,45
Bumbu-bumbuan/ <i>Spices</i>	1,65	2,08
Konsumsi lainnya/ <i>Miscellaneous food items</i>	1,48	1,67
Makanan dan minuman jadi/ <i>Prepared food and beverages</i>	42,74	37,86
Rokok/ <i>Cigarettes</i>	13,65	15,21
<b>Jumlah makanan/Total food</b>	<b>100,00</b>	<b>100,00</b>
<b>Bukan makanan/Non-food</b>		
Perumahan dan fasilitas rumah tangga/ <i>Housing and household facilities</i>	49,84	53,02
Aneka komoditas dan jasa/ <i>Goods and services</i>	25,18	24,50
Pakaian, alas kaki, dan tutup kepala/ <i>Clothing, footwear, and headgear</i>	5,96	5,47
Komoditas tahan lama/ <i>Durable goods</i>	8,71	5,14
Pajak, pungutan, dan asuransi/ <i>Taxes and insurance</i>	7,04	9,31
Keperluan pesta dan upacara/kenduri/ <i>Parties and ceremonies</i>	3,26	2,55
<b>Jumlah bukan makanan/Total non-food</b>	<b>100,00</b>	<b>100,00</b>
<b>Jumlah/Total</b>	<b>100,00</b>	<b>100,00</b>

Catatan/Note:

Sumber/Source: BPS, Survei Sosial Ekonomi Nasional (Susenas) Maret/BPS-Statistics Indonesia, National Socioeconomic Survey March

**Tabel**  
**Table** 10.3**Persentase Penduduk Menurut Golongan Pengeluaran Per Kapita Sebulan di Kota Serang, 2020 dan 2021**  
**Percentage of Population by Per Capita Spending Group a Month in Serang Municipality, 2020 and 2021**

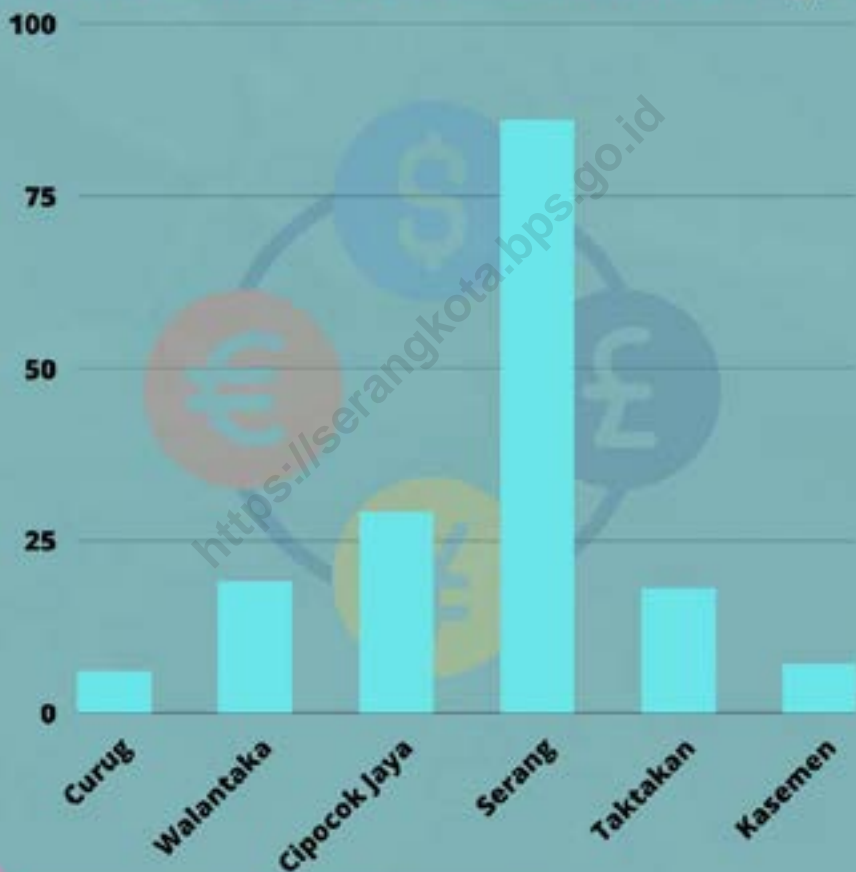
<b>Golongan Pengeluaran</b> <i>Spending Group</i> <b>(Rp)</b>	<b>2020</b>	<b>2021</b>
(1)	(2)	(3)
< 150 000	0,00	0,00
150 000–199 999	0,00	0,00
200 000–299 999	0,00	0,19
300 000–499 999	1,28	2,32
500 000–749 999	13,42	15,47
750 000–999 999	22,07	22,33
1 000 000–1 499 999	28,30	25,58
> 1 500 000	34,93	34,11
<b>Jumlah/Total</b>	<b>100,00</b>	<b>100,00</b>

Catatan/Note:

Sumber/Source: BPS, Survei Sosial Ekonomi Nasional (Susenas) Maret/BPS-Statistics Indonesia, National Socioeconomic Survey March



Jumlah Minimarket Menurut Kecamatan di Kota Serang, 2021



Minimarket adalah pasar swalayan kecil yang bersifat modern dimana barang dagangannya diperjualbelikan dengan harga pas sehingga tidak ada aktivitas tawar-menawar dan dengan layanan yang baik.





**PENJELASAN TEKNIS**

1. Pasar adalah salah satu dari berbagai sistem, institusi, prosedur, hubungan sosial dan infrastruktur tempat usaha menjual barang, jasa, dan tenaga kerja untuk orang-orang dengan imbalan uang
2. Pasar Tradisional merupakan tempat bertemunya penjual dan pembeli serta ditandai dengan adanya transaksi penjual pembeli secara langsung dan biasanya ada proses tawar-menawar, bangunan biasanya terdiri dari kios-kios atau gerai, los dan dasaran terbuka yang dibuka oleh penjual maupun suatu pengelola pasar.
3. Pasar modern adalah pasar pasar yang bersifat modern yang dimana barang dagangannya diperjual belikan dengan harga yang pas sehingga tidak ada aktivitas tawar menawar dan dengan layanan yang baik.
4. Minimarket: pasar swalayan kecil
5. Toko atau kedai berupa bangunan permanen tempat menjual barang-barang (makanan kecil dan sebagainya);
6. Warung adalah tempat menjual makanan, minuman, kelontong, dan sebagainya

**TECHNICAL NOTES**

1. *Market is one of various systems, institutions, procedures, social relations and infrastructure where businesses sell goods, services, and labor to people in exchange for money*
2. *Traditional Market is a place where sellers and buyers meet and is marked by direct seller transactions and there is usually a bargaining process, buildings usually consist of stalls or outlets, booths and open bases which are opened by sellers or a market manager.*
3. *Modern market is a modern market where the merchandise is traded at an appropriate price so that there is no bargaining activity and with good service.*
4. *Minimarkets: small supermarkets*
5. *Shop or tavern in the form of permanent buildings where sell goods (snacks and so on);*
6. *Warung is a place to sell food, drinks, grocery, and so on.*

**ULASAN**

Perusahaan perdagangan dibagi ke dalam tiga kelompok, yaitu perusahaan perdagangan besar, perdagangan menengah, dan perdagangan kecil.

Pada tahun 2021, terdapat sebanyak 566 perusahaan perdagangan di Kota Serang, yang terdiri dari 101 perdagangan besar, 109 perdagangan menengah dan 356 perdagangan kecil.

Jumlah pasar modern yang ada di Kota Serang pada tahun 2019 sebanyak 17 unit. Supermarket/pasar swalayan/toserba sebanyak 17 unit dan jumlah minimarket sebanyak 197 unit.

**DESCRIPTION**

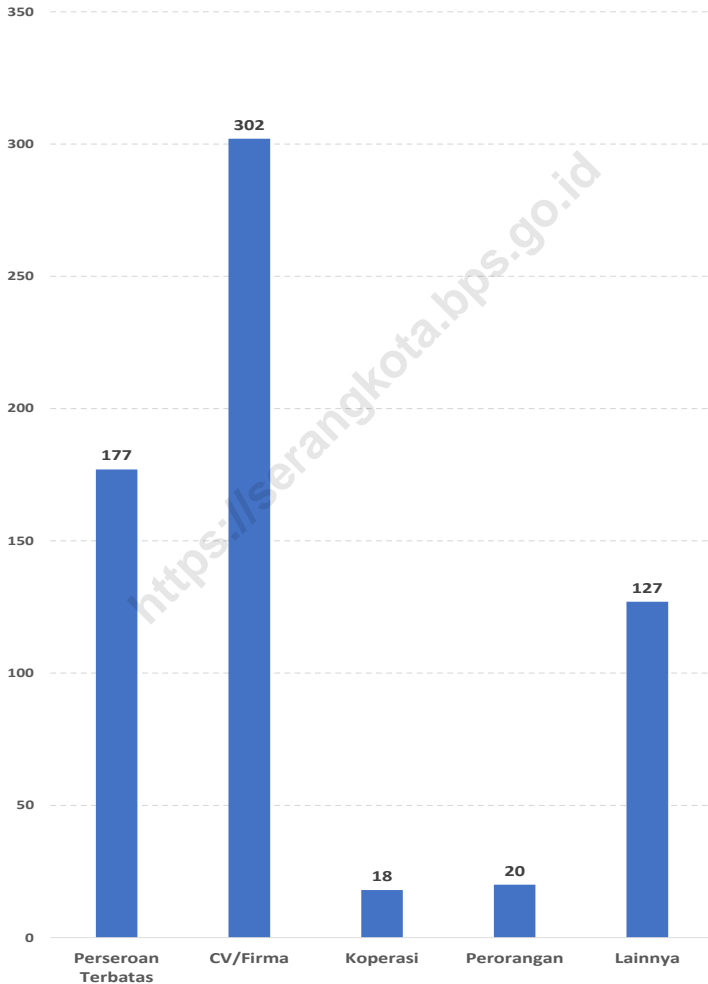
*Trading companies are divided into three groups, namely large trading, medium trading and small trading companies.*

*In 2021, there were 566 trading companies in Serang City, which consisted of 101 large-scale trade, 109 medium trade and 356 small trade.*

*There are 17 modern markets in Serang City in 2019. There are 17 units of supermarket and 197 unit of minimarkets.*

**Gambar**  
**Figures** 11.1

**Jumlah Perusahaan Menurut Bentuk Badan Hukum di Kota Serang, 2021**  
**Number of Establishments by Type of Business Entity in Serang Municipality, 2021**



Catatan/Note:

Sumber/Source : Dinas Perdagangan, Perindustrian, dan Koperasi Kota Serang/ Trade, Industrial Affair, and Cooperative Service of Serang Municipality

**Tabel**  
**Table** 11.1**Jumlah Sarana Perdagangan Menurut Jenisnya di Kota Serang, 2018–2021**  
**Number of Trading Facilities by Type of Facility in Serang Municipality, 2018–2021**

<b>Jenis Sarana Perdagangan</b> <b>Type of Trading Facilities</b>	<b>2018</b>	<b>2019</b>	<b>2020</b>	<b>2021</b>
(1)	(2)	(3)	(4)	(5)
Pasar/Market <sup>1</sup>	179	224	268	267
Toko/Store	6490	6490	...	...
Kios	...	...	...	...
Warung	...	...	...	...
<b>Jumlah/Total</b>	...	...	...	...

Catatan/Note: <sup>1</sup>Pasar mencakup pasar tradisional dan pasar modern (pasar, minimarket, dan pasar grosir)

Sumber/Source: Dinas Perdagangan, Perindustrian, dan Koperasi Kota Serang/ Trade, Industrial Affair, and Cooperative Service of Serang Municipality

**Tabel 11.2** Jumlah Perusahaan Menurut Bentuk Badan Hukum di Kota Serang, 2017-2021  
**Number of Establishments by Type of Business Entity in Serang Municipality, 2017–2021**

<b>Tipe Badan Hukum</b> <i>Type of Business Entity</i>	<b>2017</b>	<b>2018</b>	<b>2019</b>	<b>2020</b>	<b>2021</b>
(1)	(2)	(3)	(4)	(5)	(6)
Perseroan Terbatas	349	344	...	...	177
CV/Firma	673	560	...	...	302
Koperasi	29	34	...	...	18
Perorangan	87	52	...	...	20
Lainnya	23	8	...	...	127
<b>Jumlah/Total</b>	<b>1 161</b>	<b>998</b>	<b>...</b>	<b>...</b>	<b>644</b>

Catatan/Note:

Sumber/Source: BPTPM Kota Serang/ BPTPM of Serang Municipality

**Tabel**  
**Table** 11.3**Jumlah Pedagang Menurut Kecamatan di Kota Serang, 2021**  
**Number of Merchants by Subdistrict in Serang Municipality, 2021**

Kecamatan Subdistrict	Pedagang Besar Wholesaler	Pedagang Menengah Medium Trader	Pedagang Kecil Small Trader
(1)	(2)	(3)	(4)
Curug	7	3	40
Walantaka	3	5	28
Cipocok Jaya	20	25	87
Serang	53	50	151
Taktakan	10	16	35
Kasemen	8	10	15
<b>Jumlah/Total</b>	<b>101</b>	<b>109</b>	<b>356</b>

Catatan/Note:

Sumber/Source: BTPM Kota Serang/ BTPM of Serang Municipality



**Tabel**  
**Table** 11.4

**Jumlah Pasar Modern di Kota Serang, 2019-2021**  
**Number of Modern Market in Serang Municipality, 2019-2021**

Kecamatan <i>Subdistrict</i>	Pasar Swalayan/Supermarket/Toserba <i>Supermarket</i>		
	2019	2020	2021
(1)	(2)	(3)	(4)
Curug	-	-	-
Walantaka	-	-	-
Cipocok Jaya	1	1	1
Serang	11	11	11
Taktakan	-	-	-
Kasemen	-	-	-
<b>Jumlah/Total</b>	<b>12</b>	<b>12</b>	<b>12</b>

Lanjutan Tabel/*Continued Table 11.4*

Kecamatan Subdistrict	Minimarket Minimarket		
	2019	2020	2021
(1)	(2)	(3)	(4)
Curug	7	5	6
Walantaka	17	17	19
Cipocok Jaya	32	32	29
Serang	92	89	86
Taktakan	20	20	18
Kasemen	7	7	7
<b>Jumlah/Total</b>	<b>175</b>	<b>170</b>	<b>165</b>

Catatan/Note:

Sumber/Source: Dinas Perdagangan, Perindustrian, dan Koperasi Kota Serang/Trade, Industrial Affair, and Cooperative Service of Serang Municipality

**Tabel 11.5** Jumlah Pasar dan Pedagang di Kota Serang, 2021  
**Table** *Number of Traditional Market and Trader in Serang Municipality, 2021*

Kecamatan Subdistrict	Jumlah Pasar Number of Traditional Market	Jumlah Pedagang Number of Trader		
		Kios Kiosk	Los Stand	PKL Street Vendors
(1)		(2)	(3)	(4)
Curug	-	-	-	-
Walantaka	2	266	70	175
Cipocok Jaya	1	-	-	-
Serang	10	2 931	1 133	1 380
Taktakan	1	-	-	-
Kasemen	2	326	188	921
<b>Jumlah/Total</b>	<b>16</b>	<b>3 523</b>	<b>1 391</b>	<b>2 476</b>

Catatan/Note:

Sumber/Source: Dinas Perdagangan, Perindustrian, dan Koperasi Kota Serang/Trade, Industrial Affair, and Cooperative Service of Serang Municipality

<https://serangkota.bps.go.id>

# SISTEM NERACA REGIONAL

## System of Regional Accounts

Bab  
Chapter

12

Laju Pertumbuhan Produk Domestik Regional Bruto Atas Dasar Harga Konstan 2010 Menurut Lapangan Usaha (persen) di Kota Serang, 2017-2021





**PENJELASAN TEKNIS**

1. Penghitungan statistik neraca nasional mengikuti buku petunjuk yang diterbitkan oleh Perserikatan Bangsa Bangsa (PBB) dikenal sebagai Sistem Neraca Nasional (SNN). SNN adalah rekomendasi internasional tentang bagaimana menyusun ukuran aktivitas ekonomi yang sesuai dengan standar neraca baku yang didasarkan pada prinsip-prinsip ekonomi. Rekomendasi yang dimaksud dinyatakan dalam sekumpulan konsep, definisi, klasifikasi, dan aturan neraca yang disepakati secara internasional dalam mengukur indikator tertentu seperti Produk Domestik Bruto (PDB). Salah satu bentuk adaptasi pencatatan statistik nasional adalah melakukan perubahan tahun dasar PDB Indonesia dari tahun 2000 ke 2010. Perubahan tahun dasar PDB dilakukan seiring dengan mengadopsi rekomendasi PBB yang tertuang dalam Sistem Neraca Nasional 2008 (SNA 2008).
2. Produk Domestik Regional Bruto (PDRB) menggambarkan kemampuan suatu wilayah untuk menciptakan nilai tambah pada suatu waktu tertentu. Untuk menyusun PDRB digunakan 2 pendekatan, yaitu lapangan usaha dan pengeluaran. Keduanya menyajikan komposisi

**TECHNICAL NOTES**

1. *The method used to estimate national accounts statistics is based on the standard guidelines formed by United Nation known as System of National Accounts (SNA). SNA is the internationally agreed standard set of recommendations on how to compile measures of economic activity in accordance with strict accounting conventions based on economic principles. The recommendations are expressed in term of a set of concepts, definitions, classifications and accounting rules that comprise the internationally agreed standard for measuring indicators such as Gross Domestic Product (GDP). One of the improvement in the national statistical system is to rebase GDP form base year 2000 to 2010 in order to capture current economic condition. It is in line with the United Nations (UN) recommendation on 2008 SNA.*
2. *The basic measure of the value added arising from economic activity is known as Gross Regional Domestic Product (GRDP) at the regional level (provinces/regencies/municipalities). To compile these statistics, two approaches have been used, i.e. "production approach" and*

data nilai tambah dirinci menurut sumber kegiatan ekonomi (lapangan usaha) dan menurut komponen penggunaannya. PDB maupun PDRB dari sisi lapangan usaha merupakan penjumlahan seluruh komponen nilai tambah bruto yang mampu diciptakan oleh sektor-sektor ekonomi atas berbagai aktivitas produksinya. Sedangkan dari sisi pengeluaran menjelaskan tentang penggunaan dari nilai tambah tersebut.

3. PDB menurut lapangan usaha mengalami perubahan klasifikasi dari 9 lapangan usaha menjadi 17 lapangan usaha. PDB menurut lapangan usaha dirinci menurut total nilai tambah dari seluruh sektor ekonomi yang mencakup lapangan usaha Pertanian, Kehutanan, dan Perikanan; Pertambangan dan Penggalian; Industri Pengolahan; Pengadaan Listrik dan Gas; Pengadaan Air, Pengelolaan Sampah, Limbah dan Daur Ulang; Konstruksi; Perdagangan Besar dan Eceran, Reparasi Mobil dan Sepeda Motor; Transportasi dan Pergudangan; Penyediaan Akomodasi dan Makan Minum; Informasi dan Komunikasi; Jasa Keuangan dan Asuransi; Real Estat; Jasa Perusahaan; Administrasi Pemerintahan, Pertahanan dan Jaminan Sosial Wajib; Jasa Pendidikan; Jasa Kesehatan dan Kegiatan Sosial; dan Jasa lainnya.

*“expenditure approach”. The first approach is to measure value added produced by various kinds of economic activities, while the second approach is to measure final uses of the country’s output. In other words, GDP/GRDP is the sum of total value added produced by all economic industries (activities ) and the way of using it.*

3. *GDP by industry classification changes from 9 sectors to 17 industries. GDP by industry is classified by types of economic activities such as Agriculture, Forestry and Fishing; Mining and Quarrying; Manufacturing; Electricity and Gas; Water supply, Sewerage, Waste Management and Remediation Activities; Construction; Wholesale and Retail Trade; Repair of Motor Vehicles and Motorcycles; Transportation and Storage; Accommodation and Food Service Activities; Information and Communication; Financial and Insurance Activities; Real Estate Activities; Business Activities; Public Administration; Defence and Compulsory Social Security; Education; Human Health and Social Work Activities; and Other Services Activities.*



**ULASAN**

Ditinjau dari penghitungan atas dasar harga berlaku, PDRB Kota Serang menurun 23,12 milyar rupiah yaitu dari 31,63 triliun rupiah pada tahun 2020 menjadi 31,88 triliun rupiah pada tahun 2021. Begitu juga menurut penghitungan atas dasar harga konstan 2010, PDRB Kota Serang menurun dengan laju pertumbuhan PDRB sebesar -1,29 persen dibandingkan dengan tahun lalu.

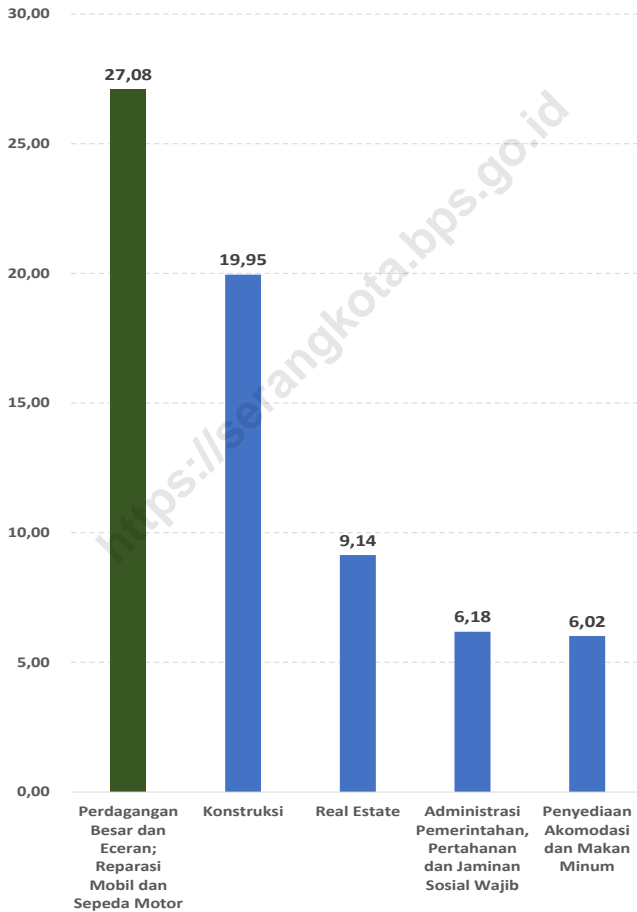
**DESCRIPTION**

*GRDP of The Serang Municipality at current prices has decreased 23,12 milyar from 31,63 trillion rupiahs in 2020 to 31,88 trillion rupiahs on 2021. Then, the GRDP of constant with base on year 2010 in Serang Municipality has decreased up by -1,29 percent.*

<https://serangkota.bps.go.id>

**Gambar** 12.1  
**Figures**

**Lima Penyumbang Terbesar Produk Domestik Regional Bruto Atas Dasar Harga Berlaku Menurut Lapangan Usaha Kota Serang(%), 2021**  
*The Five Greatest Contributors Gross Regional Domestic Product at Current Market Prices of Serang Municipality (%), 2021*



Catatan/Note:

Sumber/Source : BPS, berbagai sensus, survei dan sumber lain/BPS-Statistics Indonesia, various census, survey, and other sources

**Tabel**  
**Table** 12.1.

**Produk Domestik Regional Bruto Atas Dasar Harga Berlaku Menurut Lapangan Usaha di Kota Serang (juta rupiah), 2017–2021**  
**Gross Regional Domestic Product at Current Market Prices by Industry in Serang Municipality (million rupiahs), 2017–2021**

	Lapangan Usaha/Industry	2017	2018	2019	2020 *)	2021**)
	(1)	(2)	(3)	(4)	(5)	(6)
A	Pertanian, Kehutanan, dan Perikanan/ <i>Agriculture, Forestry, and Fishing</i>	1 542 035,12	1 624 147,14	1 681 054,50	1 722 129,51	1 745 473,95
B	Pertambangan dan Penggalian/ <i>Mining and Quarrying</i>	1 732,49	1 932,31	1 990,31	1 951,46	1 908,79
C	Industri Pengolahan/ <i>Manufacturing</i>	1 266 370,45	1 321 541,72	1 394 817,01	1 415 285,93	1 482 238,21
D	Pengadaan Listrik dan Gas/ <i>Electricity and Gas</i>	47 926,39	51 743,38	55 296,53	52 002,70	54 978,14
E	Pengadaan Air; Pengelolaan Sampah, Limbah, dan Daur Ulang/ <i>Water Supply; Sewerage, Waste Management, and Remediation Activities</i>	6 223,96	6 810,38	7 309,35	7 979,93	8 620,44
F	Konstruksi/ <i>Construction</i>	4 935 427,86	5 533 562,23	6 116 457,44	5 901 557,24	6 653 300,02
G	Perdagangan Besar dan Eceran; Reparasi Mobil dan Sepeda Motor/ <i>Wholesale and Retail Trade; Repair of Motor Vehicles and Motorcycles</i>	7 402 005,56	8 183 829,32	8 875 586,20	8 764 930,91	9 029 379,68
H	Transportasi dan Pergudangan/ <i>Transportation and Storage</i>	1 268 497,75	1 385 896,24	1 531 925,10	1 480 452,40	1 593 675,32
I	Penyediaan Akomodasi dan Makan Minum/ <i>Accommodation and Food Service Activities</i>	1 694 733,84	1 837 445,77	1 981 057,41	1 919 035,98	2 006 866,87
J	Informasi dan Komunikasi/ <i>Information and Communication</i>	1 037 549,53	1 111 341,89	1 202 492,11	1 295 429,74	1 375 018,27

Lanjutan Tabel/Continued Table 12.1

Lapangan Usaha/Industry		2017	2018	2019	2020 *)	2021**)
(1)	(2)	(3)	(4)	(5)	(6)	(6)
K	Jasa Keuangan dan Asuransi/ <i>Financial and Insurance Activities</i>	798 765,53	878 363,59	946 893,68	1 025 760,75	1 087 226,30
L	Real Estat/ <i>Real Estate Activities</i>	2 359 469,27	2 571 418,58	2 847 048,45	2 910 875,86	3 047 027,98
M,N	Jasa Perusahaan/ <i>Business Activities</i>	245 075,37	266 421,69	298 866,39	288 477,57	284 934,91
O	Administrasi Pemerintahan, Pertahanan, dan Jaminan Sosial Wajib/ <i>Public Administration and Defence; Compulsory Social Security</i>	1 646 636,96	1 758 505,01	1 940 101,46	1 995 331,89	2 061 697,94
P	Jasa Pendidikan/ <i>Education</i>	1 124 067,34	1 264 644,83	1 411 049,98	1 458 792,33	1 473 657,73
Q	Jasa Kesehatan dan Kegiatan Sosial/ <i>Human Health and Social Work Activities</i>	543 083,61	600 392,26	668 978,67	718 420,47	797 742,38
R,S,T,U	Jasa Lainnya/ <i>Other Services Activities</i>	532 844,40	582 870,06	641 652,69	627 918,11	643 375,01
<b>Produk Domestik Regional Bruto/Gross Regional Domestic Product</b>		<b>26 452 445,43</b>	<b>28 980 866,42</b>	<b>31 602 577,25</b>	<b>31 586.332,78</b>	<b>33 347 121,93</b>

Catatan/Note: \*) Angka sementara/ *Preliminary figures*

\*\*) Angka sangat sementara/ *Very preliminary figures*

Sumber/Source: BPS, berbagai sensus, survei dan sumber lain/*BPS-Statistics Indonesia, various census, survey, and other sources*

**Tabel**  
**Table** 12.2

**Produk Domestik Regional Bruto Atas Dasar Harga Konstan 2010 Menurut Lapangan Usaha (juta rupiah) di Kota Serang, 2017–2021**  
**Gross Regional Domestic Product at 2010 Constant Market Prices by Industry (million rupiahs) in Serang Municipality, 2017–2021**

	Lapangan Usaha/Industry	2017	2018	2019	2020 *)	2021**)
	(1)	(2)	(3)	(4)	(5)	(6)
A	Pertanian, Kehutanan, dan Perikanan/ <i>Agriculture, Forestry, and Fishing</i>	1 031 518,55	1 047 881,34	1 064 639,07	1 075 946,59	1 074 103,86
B	Pertambangan dan Penggalian/ <i>Mining and Quarrying</i>	1 278,95	1 369,76	1 394,68	1 339,73	1 296,69
C	Industri Pengolahan/ <i>Manufacturing</i>	1 002 152,55	1 024 041,09	1 065 416,91	1 064 609,74	1 092 504,19
D	Pengadaan Listrik dan Gas/ <i>Electricity and Gas</i>	27 003,28	28 669,38	30 108,59	28 362,29	29 976,10
E	Pengadaan Air; Pengelolaan Sampah, Limbah, dan Daur Ulang/ <i>Water Supply; Sewerage, Waste Management, and Remediation Activities</i>	5 565,77	5 950,92	6 341,90	6 879,69	7 349,57
F	Konstruksi/ <i>Construction</i>	3 411 855,46	3 671 156,47	3 944 657,63	3 792 788,31	4 126 932,96
G	Perdagangan Besar dan Eceran; Reparasi Mobil dan Sepeda Motor/ <i>Wholesale and Retail Trade; Repair of Motor Vehicles and Motorcycles</i>	5 980 951,47	6 423 154,74	6 738 754,08	6 531 138,37	6 657 914,09
H	Transportasi dan Pergudangan/ <i>Transportation and Storage</i>	933 505,67	1 002 298,26	1 084 331,32	1 025 946,66	1 084 560,14
I	Penyediaan Akomodasi dan Makan Minum/ <i>Accommodation and Food Service Activities</i>	1 262 903,18	1 352 298,06	1 444 101,13	1 387 759,41	1 438 749,10
J	Informasi dan Komunikasi/ <i>Information and Communication</i>	1 161 616,65	1 260 237,90	1 358 032,37	1 479 712,07	1 572 632,45

Lanjutan Tabel/Continued Table 12.2

Lapangan Usaha/Industry		2017	2018	2019	2020 *)	2021**)
(1)	(2)	(3)	(4)	(5)	(6)	(6)
K	Jasa Keuangan dan Asuransi/ <i>Financial and Insurance Activities</i>	592 468,64	629 997,39	661 028,37	701 210,04	732 876,66
L	Real Estat/ <i>Real Estate Activities</i>	2 029 545,10	2 165 727,58	2 330 972,59	2 351 485,15	2 428 445,70
M,N	Jasa Perusahaan/ <i>Business Activities</i>	175 151,00	185 274,73	200 837,80	190 916,42	185 986,65
O	Administrasi Pemerintahan, Pertahanan, dan Jaminan Sosial Wajib/ <i>Public Administration and Defence; Compulsory Social Security</i>	981 564,52	1 027 796,21	1 102 619,77	1 086 631,79	1 099 522,21
P	Jasa Pendidikan/ <i>Education</i>	764 305,42	814 367,43	872 187,51	880 822,17	880 116,65
Q	Jasa Kesehatan dan Kegiatan Sosial/ <i>Human Health and Social Work Activities</i>	420 956,03	444 613,76	480 182,86	506 304,81	550 751,07
R,S,T,U	Jasa Lainnya/ <i>Other Services Activities</i>	370 680,62	397 258,42	427 489,79	406 115,30	410 367,14
<b>Produk Domestik Regional Bruto/Gross Regional Domestic Product</b>		<b>20 153 022,86</b>	<b>21 482 093,45</b>	<b>22 813 096,37</b>	<b>22 517 968,53</b>	<b>23 374 085,22</b>

Catatan/Note: \*) Angka sementara/ *Preliminary figures*\*\*) Angka sangat sementara/ *Very preliminary figures*

Sumber/Source: BPS, berbagai sensus, survei dan sumber lain/BPS-Statistics Indonesia, various census, survey, and other sources

**Tabel**  
**Table** 12.3

**Distribusi Persentase Produk Domestik Regional Bruto Atas Dasar Harga Berlaku Menurut Lapangan Usaha di Kota Serang, 2017–2021**  
**Percentage Distribution of Gross Regional Domestic Product at Current Market Prices by Industry in Serang Municipality, 2017–2021**

	Lapangan Usaha/Industry	2017	2018	2019	2020 *)	2021**)
	(1)	(2)	(3)	(4)	(5)	(6)
A	Pertanian, Kehutanan, dan Perikanan/ <i>Agriculture, Forestry, and Fishing</i>	5,83	5,60	5,32	5,45	5,23
B	Pertambangan dan Penggalian/ <i>Mining and Quarrying</i>	0,01	0,01	0,01	0,01	0,01
C	Industri Pengolahan/ <i>Manufacturing</i>	4,79	4,56	4,41	4,48	4,44
D	Pengadaan Listrik dan Gas/ <i>Electricity and Gas</i>	0,18	0,18	0,17	0,16	0,16
E	Pengadaan Air; Pengelolaan Sampah, Limbah, dan Daur Ulang/ <i>Water Supply; Sewerage, Waste Management, and Remediation Activities</i>	0,02	0,02	0,02	0,03	0,03
F	Konstruksi/ <i>Construction</i>	18,66	19,09	19,35	18,68	19,95
G	Perdagangan Besar dan Eceran; Reparasi Mobil dan Sepeda Motor/ <i>Wholesale and Retail Trade; Repair of Motor Vehicles and Motorcycles</i>	27,98	28,24	28,09	27,75	27,08
H	Transportasi dan Pergudangan/ <i>Transportation and Storage</i>	4,80	4,78	4,85	4,69	4,78
I	Penyediaan Akomodasi dan Makan Minum/ <i>Accommodation and Food Service Activities</i>	6,41	6,34	6,27	6,08	6,02
J	Informasi dan Komunikasi/ <i>Information and Communication</i>	3,92	3,83	3,81	4,10	4,12
K	Jasa Keuangan dan Asuransi/ <i>Financial and Insurance Activities</i>	3,02	3,03	3,00	3,25	3,26

Lanjutan Tabel/*Continued Table* 12.3

Lapangan Usaha/ <i>Industry</i>		2017	2018	2019	2020 *)	2021**)
(1)		(2)	(3)	(4)	(5)	(6)
L	Real Estat/ <i>Real Estate Activities</i>	8,92	8,87	9,01	9,22	9,14
M,N	Jasa Perusahaan/ <i>Business Activities</i>	0,93	0,92	0,95	0,91	0,85
O	Administrasi Pemerintahan, Pertahanan, dan Jaminan Sosial Wajib/ <i>Public Administration and Defence; Compulsory Social Security</i>	6,22	6,07	6,14	6,32	6,18
P	Jasa Pendidikan/ <i>Education</i>	4,25	4,36	4,46	4,62	4,42
Q	Jasa Kesehatan dan Kegiatan Sosial/ <i>Human Health and Social Work Activities</i>	2,05	2,07	2,12	2,27	2,39
R,S,T,U	Jasa Lainnya/ <i>Other Services Activities</i>	2,01	2,01	2,03	1,99	1,93
<b>Produk Domestik Regional Bruto/<i>Gross Regional Domestic Product</i></b>		<b>100,00</b>	<b>100,00</b>	<b>100,00</b>	<b>100,00</b>	<b>100,00</b>

Catatan/*Note*: \*) Angka sementara/ *Preliminary figures*

\*\*) Angka sangat sementara/ *Very preliminary figures*

Sumber/*Source*: BPS, berbagai sensus, survei dan sumber lain/*BPS-Statistics Indonesia, various census, survey, and other sources*



**Tabel**  
**Table** 12.4

**Laju Pertumbuhan Produk Domestik Regional Bruto Atas Dasar Harga Konstan 2010 Menurut Lapangan Usaha (persen) di Kota Serang, 2017–2021**  
**Growth Rate of Gross Regional Domestic Product at 2010 Constant Market Prices by Industry (percent) in Serang Municipality, 2017–2021**

	Lapangan Usaha/ <i>Industry</i>	2017	2018	2019	2020 *)	2021**)
	(1)	(2)	(3)	(4)	(5)	(6)
A	Pertanian, Kehutanan, dan Perikanan/ <i>Agriculture, Forestry, and Fishing</i>	1,73	1,59	1,60	1,06	(0,17)
B	Pertambangan dan Penggalian/ <i>Mining and Quarrying</i>	(0,21)	7,10	1,82	(3,94)	(3,21)
C	Industri Pengolahan/ <i>Manufacturing</i>	4,79	2,18	4,04	(0,08)	2,62
D	Pengadaan Listrik dan Gas/ <i>Electricity and Gas</i>	7,05	6,17	5,02	(5,80)	5,69
E	Pengadaan Air; Pengelolaan Sampah, Limbah, dan Daur Ulang/ <i>Water Supply; Sewerage, Waste Management, and Remediation Activities</i>	6,94	6,92	6,57	8,48	6,83
F	Konstruksi/ <i>Construction</i>	7,07	7,60	7,45	(3,85)	8,81
G	Perdagangan Besar dan Eceran; Reparasi Mobil dan Sepeda Motor/ <i>Wholesale and Retail Trade; Repair of Motor Vehicles and Motorcycles</i>	5,92	7,39	4,91	(3,08)	1,94
H	Transportasi dan Pergudangan/ <i>Transportation and Storage</i>	7,87	7,37	8,18	(5,38)	5,71
I	Penyediaan Akomodasi dan Makan Minum/ <i>Accommodation and Food Service Activities</i>	8,81	7,08	6,79	(3,90)	3,67
J	Informasi dan Komunikasi/ <i>Information and Communication</i>	8,80	8,49	7,76	8,96	6,28
K	Jasa Keuangan dan Asuransi/ <i>Financial and Insurance Activities</i>	6,71	6,33	4,93	6,08	4,52

Lanjutan Tabel/*Continued Table* 12.4

Lapangan Usaha/ <i>Industry</i>		2017	2018	2019	2020 *)	2021**)
(1)		(2)	(3)	(4)	(5)	(6)
L	Real Estat/ <i>Real Estate Activities</i>	7,03	6,71	7,63	0,88	3,27
M,N	Jasa Perusahaan/ <i>Business Activities</i>	6,58	5,78	8,40	(4,94)	(2,58)
O	Administrasi Pemerintahan, Pertahanan, dan Jaminan Sosial Wajib/ <i>Public Administration and Defence; Compulsory Social Security</i>	4,71	4,71	7,28	(1,45)	1,19
P	Jasa Pendidikan/ <i>Education</i>	6,15	6,55	7,10	0,99	(0,08)
Q	Jasa Kesehatan dan Kegiatan Sosial/ <i>Human Health and Social Work Activities</i>	7,47	5,62	8,00	5,44	8,78
R,S,T,U	Jasa Lainnya/ <i>Other Services Activities</i>	8,52	7,17	7,61	(5,00)	1,05
<b>Produk Domestik Regional Bruto/<i>Gross Regional Domestic Product</i></b>		<b>6,43</b>	<b>6,59</b>	<b>6,20</b>	<b>(1,29)</b>	<b>3,80</b>

Catatan/*Note*: \*) Angka sementara/ *Preliminary figures*

\*\*) Angka sangat sementara/ *Very preliminary figures*

Sumber/*Source*: BPS, berbagai sensus, survei dan sumber lain/*BPS-Statistics Indonesia, various census, survey, and other sources*

**Tabel**  
**Table** 12.5

**Produk Domestik Regional Bruto Atas Dasar Harga Berlaku Menurut Jenis Pengeluaran di Kota Serang (juta rupiah), 2017–2021**  
**Gross Regional Domestic Product at Current Market Prices by Type of Expenditure in Serang Municipality (million rupiahs), 2017–2021**

<b>Jenis Pengeluaran</b> <b>Type of Expenditure</b>	<b>2017</b>	<b>2018</b>	<b>2019</b>	<b>2020</b>	<b>2021</b>
(1)	(2)	(3)	(4)	(5)	(6)
Pengeluaran Konsumsi Rumah Tangga <i>Household Consumption Expenditure</i>	18 529 903,93	20 277 212,17	21 862 336,74	22 045 196,00	22 789 619,63
Pengeluaran Konsumsi LNPRT <i>NPISH Consumption Expenditure</i>	96 419,73	105 215,00	112 475,93	109 115,71	112 422,98
Pengeluaran Konsumsi Pemerintah <i>Government Consumption Expenditure</i>	8 758 083,78	9 805 022,90	10 724 933,06	10 056 198,72	10 397 198,45
Pembentukan Modal Tetap Bruto <i>Gross Fixed Capital Formation</i>	9 420 226,23	10 396 125,70	11 431 583,27	11 625 947,46	12 159 016,55
Perubahan Inventori <i>Changes in Inventories</i>	867,52	1 341,13	1 181,15	321,01	78,88
Ekspor Barang dan Jasa/ <i>Exports of Goods and Services</i>	21 808 501,99	20 965 039,90	21 164 188,87	21 044 647,26	22 614 379,68
Dikurangi: Impor Barang dan Jasa/ <i>Less: Import of Goods and Services</i>	32 161 557,75	32 569 090,38	33 694 121,77	33 295 093,39	34 725 594,23
Diskrepansi Statistik <i>Statistical Discrepancies</i>	-	-	-	-	-
<b>Produk Domestik Regional Bruto/Gross Regional Domestic Product</b>	<b>26 452 445,43</b>	<b>28 980 866,42</b>	<b>31 602 577,25</b>	<b>31 586.332,78</b>	<b>33 347 121,93</b>

Catatan/Note:

Sumber/Source: BPS, berbagai sensus, survei dan sumber lain/BPS-Statistics Indonesia, various census, survey, and other sources

**Tabel**  
**Table** 12.6

**Produk Domestik Regional Bruto Atas Dasar Harga Konstan 2010 Menurut Jenis Pengeluaran di Kota Serang (jutarupiah), 2017–2021**  
**Gross Regional Domestic Product at 2010 Constant Market Prices by Type of Expenditure in Serang Municipality (million rupiahs), 2017–2021**

<b>Jenis Pengeluaran</b> <b>Type of Expenditure</b>	<b>2017</b>	<b>2018</b>	<b>2019</b>	<b>2020</b>	<b>2021</b>
(1)	(2)	(3)	(4)	(5)	(6)
Pengeluaran Konsumsi Rumah Tangga <i>Household Consumption Expenditure</i>	14 824 377,49	15 564 245,72	16 285 065,96	16 207 074,58	16 548 403,19
Pengeluaran Konsumsi LNPRT <i>NPISH Consumption Expenditure</i>	73 423,96	77 689,89	82 001,68	76 876,57	76 292,31
Pengeluaran Konsumsi Pemerintah <i>Government Consumption Expenditure</i>	5 894 070,40	6 390 940,54	6 829 358,03	6 333 423,69	6 353 761,23
Pembentukan Modal Tetap Bruto <i>Gross Fixed Capital Formation</i>	7 750 803,00	8 234 533,40	8 788 037,93	8 793 879,51	9 005 585,24
Perubahan Inventori <i>Changes in Inventories</i>	4 482,78	4 835,15	3 727,91	1 045,65	206,52
Ekspor Barang dan Jasa/ <i>Exports of Goods and Services</i>	17 460 562,15	17 865 032,03	18 100 103,92	18 106 546,45	18 972 710,94
Dikurangi: Impor Barang dan Jasa/ <i>Less: Import of Goods and Services</i>	25 854 696,92	26 655 183,29	27 275 199,07	27 000 877,91	27 582 874,21
Diskrepansi Statistik <i>Statistical Discrepancies</i>	-	-	-	-	-
<b>Produk Domestik Regional Bruto/Gross Regional Domestic Product</b>	<b>20 153 022,86</b>	<b>21 482 093,45</b>	<b>22 813 096,37</b>	<b>22 517 968,53</b>	<b>23 374 085,22</b>

Catatan/Note:

Sumber/Source: BPS, berbagai sensus, survei dan sumber lain/BPS-Statistics Indonesia, various census, survey, and other sources

# PERBANDINGAN ANTAR KABUPATEN/KOTA

Regency/Municipal Comparison

**Bab**

Chapter

**13**

**3 245,62**

ribu jiwa  
thousand people

**Kabupaten  
Tangerang dengan  
Penduduk Terbanyak**

**434,90**

ribu jiwa  
thousand people

**Kota Cilegon dengan  
Penduduk Tersedikit**



**81,60**

**Kota Tangerang  
Selatan dengan  
IPM Tertinggi**

**64,03**

**Kabupaten Lebak  
dengan  
IPM Terendah**

**PENJELASAN TEKNIS**

**TECHNICAL NOTES**

- |  |  |
|--|--|
| <p>1. Penduduk Indonesia adalah semua orang yang berdomisili di wilayah teritorial Indonesia selama 6 bulan atau lebih dan atau mereka yang berdomisili kurang dari 6 bulan tetapi bertujuan menetap.</p>  | <p>1. <i>The population of Indonesia are all residents of the entire territory of Indonesia who have stayed for six months or longer, and those who intended to stay more than six months even though their length of stay is less than six months.</i></p>  |
| <p>2. Laju pertumbuhan penduduk adalah angka yang menunjukkan persentase penambahan penduduk dalam jangka waktu tertentu.</p>  | <p>2. <i>The growth rate of population is the number that show percentage of population growth within a specified period.</i></p>  |
| <p>3. Penduduk miskin adalah penduduk yang memiliki rata-rata pengeluaran per kapita per bulan di bawah Garis Kemiskinan.</p>  | <p>3. <i>A person whose expenditure per capita per month is below the poverty line is considered to be poor.</i></p>   |
| <p>4. Indeks Pembangunan Manusia (IPM) menjelaskan bagaimana penduduk dapat mengakses hasil pembangunan dalam memperoleh pendapatan, kesehatan, pendidikan dan sebagainya. IPM diperkenalkan oleh UNDP pada tahun 1990 dan dipublikasikan secara berkala dalam laporan tahunan Human Development Report (HDR). IPM dibentuk oleh 3 (tiga) dimensi dasar: Umur panjang dan hidup sehat; pengetahuan; dan standar hidup layak.</p> | <p>4. <i>The Human Development Index (HDI) explains how people can access development results in obtaining income, health, education and so forth. HDI was introduced by United Nations Development Programme (UNDP) in 1990 and published periodically in the annual report of the Human Development Report. HDI was formed by three basic dimensions: a long and healthy life; knowledge; and a decent standard of living.</i></p> |

**ULASAN**

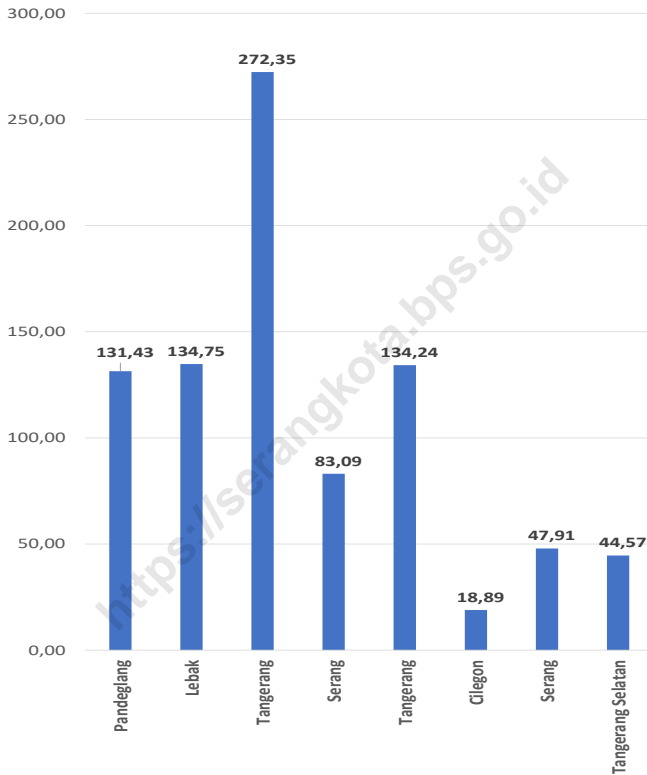
Jumlah penduduk terbanyak di Provinsi Banten berada di Kabupaten Tangerang yaitu sebanyak 3.245.619 jiwa atau 27,26 persen dari jumlah penduduk Banten. Namun jika dilihat kepadatan penduduk per km<sup>2</sup>, Kota Tangerang merupakan wilayah yang terpadat di Provinsi Banten sebesar 12.314 penduduk per km<sup>2</sup>.

**DESCRIPTION**

*The largest population in Banten Province is in Tangerang Regency with 3.245.619 people or 27,26 percent of Banten's population. However, when viewed from population density per km<sup>2</sup>, Tangerang City is the most populous region in Banten Province with 12,314 residents per km<sup>2</sup>.*

<https://serangkota.bps.go.id>

**Gambar 13.1** Jumlah Penduduk Miskin Menurut Kabupaten/Kota di Provinsi Banten (ribu), 2021  
**Number of Poor People by Regency/Municipality in Banten Province (thousand), 2021**



Catatan/Note:

Sumber/Source : BPS, Survei Sosial Ekonomi Nasional/ BPS-Statistics Indonesia, National Socio Economic Survey



**Tabel**  
**Table** 13.1**Jumlah Penduduk Menurut Kabupaten/Kota di Provinsi Banten (jiwa), 2017–2021**  
**Population by Regency/Municipality in Banten Province (person), 2017–2021**

Kabupaten/Kota Regency/Municipality		2017 <sup>1</sup>	2018 <sup>1</sup>	2019 <sup>1</sup>	2020 <sup>1</sup>	2021 <sup>2</sup>
(1)		(2)	(3)	(4)	(5)	(6)
Kabupaten/Regency						
1	Pandeglang	1 200,51	1 205,20	1 209,01	1 211,91	1 272,69
2	Lebak	1 279,41	1 288,10	1 295,81	1 302,61	1 386,79
3	Tangerang	3 477,50	3 584,77	3 692,69	3 800,79	3 245,62
4	Serang	1 484,50	1 493,59	1 501,50	1 508,40	1 622,63
Kota/Municipality						
5	Tangerang	2 093,71	2 139,89	2 185,30	2 229,90	1 895,49
6	Cilegon	418,71	425,10	431,31	437,21	434,90
7	Serang	655,00	666,60	677,80	688,60	692,10
8	Tangerang Selatan	1 593,81	1 644,90	1 696,31	1 747,91	1 354,35
<b>Banten</b>		<b>12 203,15</b>	<b>12 448,16</b>	<b>12 689,74</b>	<b>12 927,32</b>	<b>11 904,56</b>

Catatan/Note:

Sumber/Source: <sup>1</sup> BPS, Proyeksi Penduduk Indonesia 2010–2035/BPS-Statistics Indonesia, Indonesia Population Projection 2010–2035<sup>2</sup> BPS, Sensus Penduduk (SP) 2021/BPS-Statistics Indonesia, 2021 Population Census

**Tabel**  
**Table** 13.2

**Laju Pertumbuhan Produk Domestik Regional Bruto Atas Dasar Harga Konstan 2010 Menurut Kabupaten/Kota di Provinsi Banten (persen), 2017–2021**  
**Rate of Growth of Gross Regional Domestic Products at Constant 2010 Prices by Regency/Municipality in Banten Province (percent), 2017–2021**

Kabupaten/Kota Regency/Municipality		2017	2018	2019	2020	2021
(1)		(2)	(3)	(4)	(5)	(6)
<i>Kabupaten/Regency</i>						
1	Pandeglang	6,00	5,30	4,42	-0,52	3,00
2	Lebak	5,76	5,63	5,44	-0,96	3,08
3	Tangerang	5,82	5,80	5,56	-3,75	4,63
4	Serang	5,22	5,29	5,01	-2,38	3,65
<i>Kota/Municipality</i>						
5	Tangerang	5,88	4,95	4,02	-6,93	3,70
6	Cilegon	5,50	6,11	5,29	-0,94	4,81
7	Serang	6,43	6,59	6,20	-1,29	3,80
8	Tangerang Selatan	7,30	7,49	7,39	-1,02	4,77
<b>Banten</b>		<b>5,28</b>	<b>5,75</b>	<b>5,26</b>	<b>-3,39</b>	<b>4,44</b>

Catatan/Note:

Sumber/Source: BPS, berbagai sensus, survei, dan sumber lain/ BPS-Statistics Indonesia, various census, survey, and other sources

**Tabel**  
**Table** 13.3**Jumlah Penduduk Miskin Menurut Kabupaten/Kota di  
Provinsi Banten (ribu jiwa), 2017–2021**  
**Number of Poor People by Regency/Municipality in Banten  
Province (thousand person), 2017–2021**

Kabupaten/Kota Regency/City	Jumlah Penduduk Miskin (ribu) Number of Poor People (thousand)		Persentase Penduduk Miskin Percentage of Poor People	
	2020	2021	2020	2021
(1)	(2)	(3)	(4)	(5)
<b>Kabupaten/Regency</b>				
1. Pandeglang	120,44	131,43	9,92	10,72
2. Lebak	120,83	134,75	9,24	10,29
3. Tangerang	242,02	272,35	6,23	7,12
4. Serang	74,80	83,09	4,94	5,49
<b>Kota/City</b>				
1. Tangerang	118,22	134,24	5,22	5,93
2. Cilegon	16,31	18,89	3,69	4,24
3. Serang	42,24	47,91	6,06	6,79
4. Tangerang Selatan	40,99	44,57	2,29	2,57
<b>Banten</b>	<b>775,99</b>	<b>867,23</b>	<b>5,92</b>	<b>6,66</b>

Catatan/Note:

Sumber/Source: BPS, Survei Sosial Ekonomi Nasional/BPS-Statistics Indonesia, National Socioeconomic Survey

**Tabel** 13.4 **Indeks Pembangunan Manusia (IPM) Menurut Kabupaten/ Kota di Provinsi Banten, 2017–2021**  
**Human Development Index (HDI) by Regency/Municipality in Banten Province, 2017–2021**

Kabupaten/Kota Regency/Municipality		2017	2018	2019	2020	2021
(1)		(2)	(3)	(4)	(5)	(6)
<i>Kabupaten/Regency</i>						
1	Pandeglang	63,82	64,34	64,91	65,00	65,17
2	Lebak	62,95	63,37	63,88	63,91	64,03
3	Tangerang	70,97	71,59	71,93	71,92	72,29
4	Serang	65,60	65,93	66,38	66,70	66,82
<i>Kota/Municipality</i>						
5	Tangerang	77,01	77,92	78,43	78,25	78,50
6	Cilegon	72,29	72,65	73,01	73,05	73,35
7	Serang	71,31	71,68	72,10	72,16	72,44
8	Tangerang Selatan	80,84	81,17	81,48	81,36	81,60
<b>Banten</b>		<b>71,42</b>	<b>71,95</b>	<b>72,44</b>	<b>72,45</b>	<b>72,72</b>

Catatan/Note:

Sumber/Source: BPS, Seri Publikasi Indeks Pembangunan Manusia/BPS-Statistics Indonesia, Series of Publication of Human Development Index

**Tabel 13.5.** **Kepadatan Penduduk dan Rasio Jenis Kelamin Penduduk Menurut Kabupaten/Kota di Provinsi Banten, 2010 dan 2020**  
**Population Density and Population Sex Ratio by Regency/ Municipality in Banten Province, 2010 and 2020**

Kabupaten/Kota Regency/City	Kepadatan Penduduk per km <sup>2</sup> Population Density per sq.km <sup>2</sup>		Rasio Jenis Kelamin Sex Ratio	
	2010 <sup>1</sup>	2021 <sup>2</sup>	2010 <sup>1</sup>	2021 <sup>2</sup>
(1)	(2)	(3)	(4)	(5)
<b>Kabupaten/Regency</b>				
1. Pandeglang	419	463	105,08	105,51
2. Lebak	351	405	105,81	106,14
3. Tangerang	2 801	3 208	105,48	104,78
4. Serang	809	936	103,57	104,73
<b>Kota/City</b>				
1. Tangerang	11 685	12 314	104,96	102,41
2. Cilegon	2 134	2 478	105,04	103,22
3. Serang	2 166	2 595	105,91	104,68
4. Tangerang Selatan	8 766	9 201	102,23	100,29
<b>Banten</b>	<b>1 100</b>	<b>1 232</b>	<b>104,74</b>	<b>104,04</b>

Catatan/Note:

Sumber/Source: <sup>1</sup>BPS, Sensus Penduduk Indonesia 2010 /BPS-Statistics Indonesia, 2010 Population Census

<sup>2</sup>BPS, Sensus Penduduk (SP) 2021/BPS-Statistics Indonesia, 2021 Population Census

**Tabel**  
**Table** 13.6.

**Jumlah Penduduk Berumur 15 Tahun Keatas Menurut Kabupaten/Kota dan Jenis Kegiatan Selama Seminggu yang Lalu di Provinsi Banten, 2021**  
**Population Aged 15 Years and Over by Regency/ Municipality and Type of Activity During The Previous Week in Banten Province, 2021**

Kabupaten/Kota Regency/City	Angkatan Kerja/Economically Active			Bukan Angkatan Kerja Economically Inactive	Jumlah Total
	Bekerja Working	Pengangguran Terbuka Unemployment	Jumlah Total		
(1)	(2)	(3)	(4)	(5)	(6)
<b>Kabupaten/Regency</b>					
1. Pandeglang	481 092	48 470	529 562	348 989	1 408 113
2. Lebak	596 379	63 527	659 906	283 275	1 603 087
3. Tangerang	1 596 938	239 788	1 836 726	970 583	4 644 035
4. Serang	614 320	85 538	699 858	402 992	1 802 708
<b>Kota/City</b>					
1. Tangerang	1 030 255	97 344	1 127 599	607 985	2 863 183
2. Cilegon	178 699	25 976	204 675	126 371	535 721
3. Serang	292 638	29 846	322 484	183 064	828 032
4. Tangerang Selatan	761 851	70 572	832 423	499 568	2 164 414
<b>Banten</b>	<b>5 552 172</b>	<b>661 061</b>	<b>6 213 233</b>	<b>3 422 827</b>	<b>15 849 293</b>

Catatan/Note:

Sumber/Source: Survei Angkatan Kerja Nasional Agustus/August National Labor Force Survey

**Tabel 13.7** Upah Minimum Kabupaten/Kota per Bulan di Provinsi Banten (rupiah), 2015-2021  
**Table 13.7** Minimum Wage per Month by Regency/Municipality in Banten Province (rupiahs), 2015-2021

Kabupaten/Kota Regency/Municipality		2017	2018	2019	2020	2021
(1)		(2)	(3)	(4)	(5)	(6)
Kabupaten/Regency						
1	Pandeglang					
2	Lebak					
3	Tangerang					
4	Serang					
Kota/Municipality						
5	Tangerang					
6	Cilegon					
7	Serang			3 366 512,71	3 773 940,00	3 850 526,18
8	Tangerang Selatan					
<b>Banten</b>						

Catatan/Note:

Sumber/Source: BPS, Survei Sosial Ekonomi Nasional/BPS-Statistics Indonesia, National Socioeconomic Survey





# DATA

## MENCERDASKAN BANGSA

— *Enlighten The Nation* —



**BADAN PUSAT STATISTIK  
KOTA SERANG  
BPS-STATISTICS OF SERANG MUNICIPALITY**

Jl. Letnan Jiddun No. 6 Kepandean - Kota Serang, Provinsi Banten  
Telp. : (0254) 200705, Fax. : (0254) 212935  
Homepage: <http://serangkota.bps.go.id>  
E-mail: [bps3673@bps.go.id](mailto:bps3673@bps.go.id)

