

# PROVINSI Kalimantan Selatan DALAM ANGKA

**KALIMANTAN SELATAN PROVINCE IN FIGURES**

**2022**

<https://kalsat.bps.go.id>







**PROVINSI**  
*Kalimantan Selatan*  
**DALAM ANGKA**

***KALIMANTAN SELATAN PROVINCE IN FIGURES***

**2022**

**PROVINSI KALIMANTAN SELATAN DALAM ANGKA**  
***Kalimantan Selatan Province in Figures***  
**2022**

ISSN: 0215 - 2258

No. Publikasi/*Publication Number* : 63000.2201

Katalog/*Catalog*: 1102001.63

Ukuran Buku/*Book Size*: 14,8 cm x 21 cm

Jumlah Halaman/*Number of Pages*: lxxiii+ 778 halaman /*pages*

Naskah/*Manuscript*:

Bidang Integrasi Pengolahan dan Diseminasi Statistik  
*Integration Processing and Dissemination of Statistics Division*  
Penyunting/*Editor*:

Bidang Integrasi Pengolahan dan Diseminasi Statistik  
*Integration Processing and Dissemination of Statistics Division*

Gambar Kover oleh/*Cover Designed by*:

Bidang Integrasi Pengolahan dan Diseminasi Statistik  
*Integration Processing and Dissemination of Statistics Division*

Diterbitkan oleh/*Published by*:

© BPS Provinsi Kalimantan Selatan /*BPS-Statistics of Kalimantan Selatan Province*

Dicetak oleh/*Printed by*:

CV. ....

Dilarang mengumumkan, mendistribusikan, mengomunikasikan, dan/atau mengandakan sebagian atau seluruh isi buku ini untuk tujuan komersil tanpa izin tertulis dari Badan Pusat Statistik.

*Prohibited to announce, distribute, communicate, and/or copy part or all of this book for commercial purpose without permission from BPS-Statistics Indonesia.*

**TIM PENYUSUN/TEAM MEMBERS**

**Pengarah/Director**

Yos Rusdiansyah

**Penanggung Jawab/Persons in Charge**

Najwa Dauli

**Penyunting/Editors**

Akhmad Rifani

**Pengolah Data dan Penulis Naskah/Data Processing and Authors**

Indira Nur Qomari

Conni Setyorini

Donny Damara

Gibran Sansadewa Asshadiqi

**Penata Letak/Layout Designers**

Indira Nur Qomari

**Infografis dan Peta Tematik/Infographic and Thematic Map**

Indira Nur Qomari

Zaky Musyarof

**Foto Cover/Cover Photo**

Ahmadi Murjani



## KONTRIBUTOR DATA/DATA CONTRIBUTOR

1. Sekretariat DPRD
2. Kantor Wilayah Kementerian Agama
3. Perum Bulog
4. Dinas Koperasi, Usaha Kecil dan Menengah
5. Badan Pertanahan Nasional
6. Pengadilan Tinggi Agama
7. Pengadilan Tinggi
8. Politeknik Kesehatan
9. Badan Pengembangan Sumber Daya Manusia Daerah
10. Museum Negeri Lambung Mangkurat
11. Kepolisian Daerah
12. Dinas Kesehatan
13. Perwakilan BKKBN
14. PT.(Persero) Pelabuhan Indonesia III
15. Balai Besar Pelaksanaan Jalan Nasional XI
16. Direktur Lalu Lintas Kepolisian Daerah
17. Kopertis
18. Kopertais
19. Dinas Perpustakaan dan Kearsipan Daerah
20. PWI
21. Dinas Perhubungan
22. Dinas Tenaga Kerja dan Transmigrasi
23. Badan Narkotika Nasional
24. Rektor UIN Antasari
25. Rektor ULM
26. Dinas Sosial
27. Direktur Politeknik Negeri Banjarmasin
28. Dinas Pariwisata
29. PD PRSSNI
30. BPJS Ketenagakerjaan
31. PT Jasa Raharja
32. Kantor Perwakilan Bank Indonesia
33. Dinas Perdagangan
34. Dinas Kelautan dan Perikanan
35. BALITBANGDA
36. Badan Kepegawaian Negara Regional VIII
37. Badan Keuangan Daerah
38. Badan Kepegawaian Daerah
39. Dinas Pendidikan dan Kebudayaan
40. BAKESBANGLINMAS
41. Dinas Pekerjaan Umum dan Penataan Ruang
42. Dinas Lingkungan Hidup
43. Dinas Pemberdayaan Masyarakat dan Desa
44. Dinas Perumahan Rakyat dan Kawasan Pemukiman
45. Dinas Tanaman Pangan Dan Hortikultura

46. *Dinas Kehutanan*
47. *Balai Konservasi Sumber Daya Alam*
48. *Balai Pengelolaan DAS*
49. *BMKG*
50. *Dinas Perindustrian*
51. *Dinas Energi dan Sumber Daya Mineral*
52. *PT PLN (Persero)/up Bidang Niaga*
53. *Dinas Perkebunan dan Peternakan*
54. *Badan Penanggulangan Bencana Daerah*
55. *Kantor Pos dan Giro IX Banjarbaru*
56. *Dinas Penanaman Modal dan PTSPD*
57. *Dinas Komunikasi dan Informatika*
58. *Kantor Imigrasi*

<https://kalsel.bps.go.id>







**KEPALA BPS PROVINSI KALIMANTAN SELATAN**  
**CHIEF STATISTICIAN OF KALIMANTAN SELATAN PROVINCE**



**Yos Rusdiansyah, S.E., M.M.**





## KATA PENGANTAR

Provinsi Kalimantan Selatan Dalam Angka 2022 merupakan publikasi tahunan yang diterbitkan oleh BPS Provinsi Kalimantan Selatan. Publikasi ini menyajikan beragam data statistik mengenai data statistik mengenai kondisi geografi dan iklim, pemerintahan serta kondisi sosial-demografi dan perekonomian Kalimantan Selatan.

Ragam data pada publikasi Kalimantan Selatan Dalam Angka bersumber dari data BPS dan instansi lain. Beberapa tabel pada publikasi ini juga dapat diakses melalui laman BPS Provinsi Kalimantan Selatan ([kalsel.bps.go.id](http://kalsel.bps.go.id)) yang dikelompokkan berdasarkan subjek.

Publikasi ini dapat terwujud berkat kerja sama dan bantuan dari berbagai pihak baik instansi pemerintah maupun swasta. Kepada semua pihak yang telah memberikan bantuan disampaikan penghargaan dan terima kasih yang sebesar-besarnya. Semoga publikasi yang disajikan bermanfaat bagi pengguna, khususnya para perencana untuk berbagai keperluan. Kami mengharapkan tanggapan dan saran membangun dari pengguna publikasi ini untuk perbaikan pada terbutan yang akan datang.

Banjarbaru , Februari 2022  
Kepala BPS  
Provinsi Kalimantan Selatan

**Yos Rusdiansyah, S.E, M.M.**



## **PREFACE**

*Kalimantan Selatan Province in Figures 2022 is an annual publication published by the BPS of South Kalimantan Province. This publication presents a variety of statistical data regarding statistical data on the geographical and climatic conditions, governance and socio-demographic and economic conditions of South Kalimantan.*

*Variety of data in the publication of South Kalimantan in Figures comes from data from BPS and other agencies. Some of the tables in this publication can also be accessed through the website of the South Kalimantan BPS Province ([kalsel.bps.go.id](http://kalsel.bps.go.id)) which are grouped by subject.*

*This publication was made possible by the cooperation and assistance of various parties, both government and private agencies. To all parties who have provided assistance, deep appreciation and gratitude is conveyed. Hopefully the presented publications are useful for users, especially planners for various purposes. We expect constructive feedback and suggestions from users of this publication for improvements in future releases.*

*Banjarbaru, February 2022  
Chief Statistician of  
Kalimantan Selatan Province*

**Yos Rusdiansyah, S.E, M.M.**

## DAFTAR ISI / CONTENTS

	Halaman Page
Kata Pengantar/ <i>Preface</i> .....	xii
Daftar Isi/ <i>Contents</i> .....	xiii
Daftar Tabel/ <i>List of Tables</i> .....	xv
Daftar Gambar/ <i>List of Figures</i> .....	lxi
Penjelasan Umum/ <i>Explanatory Notes</i> .....	lxv
Daftar Singkatan/ <i>List of Abbreviations</i> .....	lxvii
Statistik Kunci/ <i>Key Statistics</i> .....	lxviii
1. Geografi dan Iklim/ <i>Geography and Climate</i> .....	1
2. Pemerintahan/ <i>Government</i> .....	33
3. Penduduk dan Ketenagakerjaan/ <i>Population and Employment</i> .....	85
4. Sosial dan Kesejahteraan Rakyat/ <i>Social and Welfare</i> .....	141
5. Pertanian, Kehutanan, Peternakan, dan Perikanan/ <i>Agriculture, Forestry, Livestock, and Fishery</i> .....	337
6. Pertambangan dan Energi/ <i>Mining and Energy</i> .....	525
7. Industri Manufaktur/ <i>Manufacturing Industry</i> .....	541
8. Pariwisata/ <i>Tourism</i> .....	559
9. Transportasi dan Komunikasi/ <i>Transportation and Communication</i> .....	587
10. Harga-harga/ <i>Prices</i> .....	627
11. Pengeluaran Penduduk/ <i>Population Expenditure</i> .....	681
12. Perdagangan Luar Negeri/ <i>Foreign Trade</i> .....	693
13. Sistem Neraca Regional/ <i>System of Regional Accounts</i> .....	719
14. Perbandingan Antarprovinsi/ <i>National Comparison</i> .....	763





## DAFTAR TABEL/LIST OF TABLES

		Halaman Page
1.	<b>GEOGRAFI DAN IKLIM/GEOGRAPHY AND CLIMATE .....</b>	<b>1</b>
1.1	<b>KEADAAN GEOGRAFI</b>	
	<b>GEOGRAPHY CONDITION .....</b>	<b>1</b>
1.1.1	Luas Daerah dan Jumlah Pulau Menurut Kabupaten/ Kota di Provinsi Kalimantan Selatan, 2021 <i>Total Area and Number of Islands by Regency/Municipality in Kalimantan Selatan Province, 2021.....</i>	7
1.1.2	Tinggi Wilayah dan Jarak ke Ibukota Provinsi Menurut Kabupaten/Kota di Provinsi Kalimantan Selatan, 2021 <i>Altitude and Distance to the Capital of Province by Regency/ Municipality in Kalimantan Selatan Province, 2021.....</i>	8
1.1.3	Jumlah Desa/Kelurahan Menurut Kabupaten/Kota dan Letak Geografi di Provinsi Kalimantan Selatan, 2014-2021 <i>Number of Village/Kelurahan by Regency/Municipality and Geographical Location in Kalimantan Selatan Province, 2014-2021....</i>	9
1.1.4	Jumlah Desa/Kelurahan Menurut Kabupaten/Kota dan Topografi wilayah di Provinsi Kalimantan Selatan, 2014-2021 <i>Number of Village/Kelurahan by Regency/Municipality and Topographical Areas in Kalimantan Selatan Province, 2014-2021.....</i>	11
1.1.5	Luas Wilayah Berdasarkan Kelas Lereng/Kemiringan Menurut Kabupaten/Kota di Provinsi Kalimantan Selatan (ha), 2021 <i>Total Area by Regency/Municipality by Slope Class (ha) in Kalimantan Selatan Province, 2021.....</i>	14
1.1.6	Luas Wilayah Berdasarkan Jenis Tanah Menurut Kabupaten/ Kota di Provinsi Kalimantan Selatan (ha), 2021 <i>Total Area by Regency/Municipality by Type of Soil (ha) in Kalimantan Selatan Province, 2021 .....</i>	16
1.1.7	Luas Wilayah Berdasarkan Kelas Ketinggian Menurut Kabupaten/Kota di Provinsi Kalimantan Selatan (ha), 2021 <i>Total Area by Regency/Municipality by Altitude Class (ha) in Kalimantan Selatan Province, 2021 .....</i>	18

	Halaman Page	
1.1.8	Luas Wilayah Berdasarkan Jenis Penggunaan Tanah Menurut Kabupaten/Kota di Provinsi Kalimantan Selatan (ha), 2021 <i>Total Area by Regency/Municipality by Landuse (ha) in Kalimantan Selatan Province, 2021</i> .....	20
1.1.9	Formasi Geologi di Provinsi Kalimantan Selatan <i>Geological Formation in Kalimantan Selatan Province</i> .....	23
1.1.10	Nama-nama Sungai Menurut Kabupaten/ Kota di Provinsi Kalimantan Selatan <i>Name of River by Regency/Municipality in Kalimantan Selatan Province</i> .....	24
1.1.11	Nama dan Tinggi Gunung menurut Kabupaten/ Kota di Provinsi Kalimantan Selatan <i>Name and Height of Mountains/Hills by Regency/Municipality in Kalimantan Selatan Province</i> .....	27
<b>1.2</b>	<b>KEADAAN IKLIM</b>	
	<b>CLIMATE CONDITION</b> .....	<b>31</b>
1.2.1	Pengamatan Unsur Iklim di Stasiun Pengamatan Badan Meteorologi Klimatologi dan Geofisika (BMKG) di Provinsi Kalimantan Selatan (Lokasi Pengamatan Stasiun Klimatologi Banjarbaru), 2019-2021 .....	
	<i>Observation of Climate Elements at the Meteorology, Climatology and Geophysics Agency Station in Kalimantan Selatan Province (Observation Location Climatology Station of Banjarbaru), 2019-2021</i> .....	31
<b>2.</b>	<b>PEMERINTAHAN/GOVERNMENT</b> .....	<b>33</b>
<b>2.1</b>	<b>WILAYAH ADMINISTRATIF</b>	
	<b>ADMINISTRATIVE AREA</b> .....	<b>43</b>
2.1.1	Jumlah Kecamatan Menurut Kabupaten/Kota di Provinsi Kalimantan Selatan, 2017-2021 <i>Number of Subdistricts by Regency/Municipality in Kalimantan Selatan Province, 2017-2021</i> .....	43
2.1.2	Jumlah Desa <sup>1</sup> /Kelurahan Menurut Kabupaten/Kota di Provinsi Kalimantan Selatan, 2017-2021	

	Halaman Page
	44
2.1.3	45
2.1.4	46
2.1.5	47
2.1.6	48
2.1.7	49
2.1.8	50
2.1.9	51
<b>2.2</b>	
<b>REGIONAL HOUSE OF REPRESENTATIVES</b>	<b>55</b>

2.2.1	Jumlah Anggota Dewan Perwakilan Rakyat Daerah Menurut Partai Politik dan Jenis Kelamin di Provinsi Kalimantan Selatan, 2021 <i>Number of Regional House of Representatives Members by Political Parties and Sex in Kalimantan Selatan Province, 2021</i> .....	55
2.2.2	Jumlah Anggota Dewan Perwakilan Rakyat Daerah Menurut Kabupaten/Kota dan Jenis Kelamin di Provinsi Kalimantan Selatan, 2020 <i>Number of Regional House of Representatives's Members by Regency/Municipality and Sex in Kalimantan Selatan Province, 2020</i> .....	56
2.2.3	Jumlah Anggota DPRD Provinsi Kalimantan Selatan Menurut Fraksi dan Jenis Kelamin, Masa Bakti Tahun 2019-2024 Keadaan Tahun 2021 <i>Number of Regional Representative Membership of Kalimantan Selatan Province by Fraction and Sex Period 2019-2024, Situation in 2021</i> 157	
2.2.4	Daftar Kegiatan DPRD Provinsi Kalimantan Selatan, 2021 <i>Provincial Legislatif Council Activities, 2021</i> .....	58
<b>2.3</b>	<b>SUMBER DAYA MANUSIA</b>	
	<b>HUMAN RESOURCES</b> .....	<b>59</b>
2.3.1	Jumlah Pegawai Negeri Sipil Menurut Kabupaten/ Kota dan Jenis Kelamin di Provinsi Kalimantan Selatan, Desember 2020 dan Desember 2021 <i>Number of Civil Servants by Regency/City and Sex in Kalimantan Selatan Province, December 2020 and December 2021</i> .....	59
2.3.2	Jumlah Pegawai Negeri Sipil Menurut Jabatan dan Jenis Kelamin di Provinsi Kalimantan Selatan, Desember 2020 dan Desember 2021 <i>Number of Regency/Municipality Civil Servants by Occupation and Sex in Kalimantan Selatan Province, December 2020 and December 2021</i> .....	61

2.3.3	Jumlah Pegawai Negeri Sipil Kabupaten/Kota Menurut Tingkat Pendidikan dan Jenis Kelamin di Provinsi Kalimantan Selatan, Desember 2020 dan Desember 2021 <i>Number of Regency/Municipality Civil Servants by Educational Level and Sex in Kalimantan Selatan Province, December 2020 and December 2021 .....</i>	63
2.3.4	Jumlah Pegawai Negeri Sipil Kabupaten/Kota Menurut Tingkat Kepangkatan dan Jenis Kelamin di Provinsi Kalimantan Selatan, Desember 2020 dan Desember 2021 <i>Number of Regency/Municipality Civil Servants by Hierarchy and Sex in Kalimantan Selatan Province, December 2020 and December 2021 .....</i>	65
2.3.5	Jumlah Pegawai Negeri Sipil Pemerintah Daerah Provinsi Menurut Dinas/Instansi Pemerintah dan Jenis Kelamin di Provinsi Kalimantan Selatan, Desember 2020 dan Desember 2021 <i>Number of Provincial Civil Servants by Agency and Sex in Kalimantan Selatan Province, December 2020 and December 2021 ....</i>	67
2.3.6	Jumlah Pegawai Negeri Sipil Vertikal Menurut Kabupaten/ Kota dan Jenis Kelamin di Provinsi Kalimantan Selatan, Desember 2020 dan Desember 2021 <i>Number of Vertical Civil Servants by Regency/City and Sex in Kalimantan Selatan Province, December 2020 and December 2021 ....</i>	68
2.3.7	Jumlah Pegawai Negeri Sipil Vertikal Menurut Jabatan dan Jenis Kelamin di Provinsi Kalimantan Selatan, Desember 2020 dan Desember 2021 <i>Number of Vertical Civil Servants by Occupation and Sex in Kalimantan Selatan Province, December 2020 and December 2021....</i>	70
2.3.8	Jumlah Pegawai Negeri Sipil Vertikal Menurut Tingkat Pendidikan dan Jenis Kelamin di Provinsi Kalimantan Selatan, Desember 2020 dan Desember 2021 <i>Number of Vertical Civil Servants by Educational Level and Sex in Kalimantan Selatan Province, December 2020 and December 2021....</i>	72
2.3.9	Jumlah Pegawai Negeri Sipil Vertikal Menurut Tingkat Kepangkatan dan Jenis Kelamin di Provinsi Kalimantan Selatan, Desember 2020 dan Desember 2021	

	<i>Number of Vertical Civil Servants by Hierarchy and Sex in Kalimantan Selatan Province, December 2020 and December 2021....</i>	74
2.3.10	Jumlah Pegawai Negeri Sipil Vertikal Provinsi Menurut Dinas/Instansi Pemerintah dan Jenis Kelamin di Provinsi Kalimantan Selatan, Desember 2020 dan Desember 2021 <i>Number of Vertical Civil Servants by Agency and Sex in Kalimantan Selatan Province, December 2020 and December 2021.....</i>	76
<b>2.4</b>	<b>KEUANGAN DAERAH</b>	
	<b>GOVERNMENT FINANCE.....</b>	<b>78</b>
2.4.1	Realisasi Pendapatan Pemerintah Provinsi Kalimantan Selatan Menurut Jenis Pendapatan (ribu rupiah), 2017-2021 <i>Actual Provincial Government Revenues of Kalimantan Selatan Province by Kind of Revenues (thousand rupiahs), 2017- 2021 .....</i>	78
2.4.2	Realisasi Belanja Pemerintah Provinsi Kalimantan Selatan Menurut Jenis Belanja (ribu rupiah), 2021 <i>Actual Provincial Government Expenditures of Kalimantan Selatan Province by Kind of Expenditures (thousand rupiahs), 2021 .....</i>	80
2.4.3	Realisasi Pendapatan dan Belanja Pemerintah Daerah (ribu rupiah) Menurut Kabupaten/ Kota di Provinsi Kalimantan Selatan, 2020 <i>Actual Government Revenues and Expenditures (thousand rupiahs) by Regency/Municipality of Kalimantan Selatan Province, 2020 .....</i>	81
2.4.4	Target dan Realisasi Penerimaan Pajak Daerah Tingkat I Menurut Jenisnya (ribu rupiah), 2021 <i>Target and Actual of First Stage Regional Tax Receipts by Type (thousand rupiahs), 2021 .....</i>	82
2.4.5	Target dan Realisasi Hasil Pengelolaan Kekayaan Daerah yang Dipisahkan Menurut Jenisnya (ribu rupiah), 2021 <i>Target and Actual of Separate Regional Wealth Management Result by Kind (thousand rupiahs), 2021 .....</i>	83

<b>3.</b>	<b>PENDUDUK DAN KETENAGAKERJAAN/POPULATION AND EMPLOYMENT .....</b>	<b>85</b>
<b>3.1</b>	<b>POPULATION .....</b>	<b>97</b>
3.1.1	Penduduk, Laju Pertumbuhan Penduduk, Distribusi Persentase Penduduk, Kepadatan Penduduk, Rasio Jenis Kelamin Penduduk Menurut Kabupaten/Kota di Provinsi Kalimantan Selatan, 2010 dan 2021 <i>Population, Population Growth Rate, Percentage Distribution of Population, Population Density, and Population Sex Ratio by Regency/Municipality in Kalimantan Selatan Province, 2010 and 2021 .....</i>	97
3.1.2	Jumlah Penduduk Menurut Kelompok Umur dan Jenis Kelamin di Provinsi Kalimantan Selatan, 2021 <i>Population by Age Groups and Gender in Kalimantan Selatan Province, 2021 .....</i>	102
<b>3.2</b>	<b>EMPLOYMENT .....</b>	<b>103</b>
3.2.1	Penduduk Berumur 15 Tahun ke Atas Menurut Kelompok Umur dan Jenis Kegiatan Selama Seminggu yang Lalu di Provinsi Kalimantan Selatan, 2021 <i>Population 15 Years of Age and Over by Age Group and Type of Activity During the Previous Week in Kalimantan Selatan Province, 2021 .....</i>	103
3.2.2	Penduduk Berumur 15 Tahun ke Atas Menurut Kabupaten/Kota dan Jenis Kegiatan Selama Seminggu yang Lalu di Provinsi Kalimantan Selatan, 2021 <i>Population 15 Years of Age and Over by Regency/Municipality and Type of Activity During the Previous Week in Kalimantan Selatan Province, 2021 .....</i>	106
3.2.3	Jumlah Penduduk Berumur 15 Tahun Ke atas Menurut Jenis Kegiatan Selama Seminggu yang Lalu dan Jenis Kelamin di Provinsi Kalimantan Selatan, 2021	

	<i>Population Aged 15 Years and Over by Type of Activity During The Previous Week and Sex in Kalimantan Selatan Province, 2021 .....</i>	109
3.2.4	Penduduk Berumur 15 Tahun ke Atas Menurut Pendidikan Tertinggi yang Ditamatkan dan Jenis Kegiatan Selama Seminggu yang Lalu di Provinsi Kalimantan Selatan, 2021 <i>Population 15 Years of Age and Over by Educational Attainment and Type of Activity During the Previous Week in Kalimantan Selatan Province, 2021 .....</i>	110
3.2.5	Penduduk Berumur 15 Tahun ke Atas yang Bekerja Selama Seminggu yang Lalu Menurut Status Pekerjaan Utama dan Lapangan Pekerjaan Utama di Provinsi Kalimantan Selatan, 2021 <i>Population 15 Years of Age and Over who Worked During The Previous Week by Main Employment Status and Main Industry in Kalimantan Selatan Province, 2021.....</i>	113
3.2.6	enduduk Berumur 15 Tahun ke Atas yang Bekerja Selama Seminggu yang Lalu Menurut Status Pekerjaan Utama dan Jenis Kelamin di Provinsi Kalimantan Selatan, 2021 <i>opulation 15 Years of Age and Over who Worked During The Previous Week by Main Employment Status and Sex in Kalimantan Selatan Province, 2021 .....</i>	117
3.2.7	Penduduk Berumur 15 Tahun ke Atas yang Bekerja Selama Seminggu yang Lalu Menurut Jumlah Jam Kerja pada Pekerjaan Utama dan Lapangan Pekerjaan Utama di Provinsi Kalimantan Selatan, 2021 <i>Population 15 Years of Age and Over who Worked During The Previous Week by Total Working Hours on Main Job and Main Industry in Kalimantan Selatan Province, 2021 .....</i>	118
3.2.8	Penduduk Berumur 15 Tahun ke Atas yang Bekerja Selama Seminggu yang Lalu Menurut Lapangan Pekerjaan Utama dan Pendidikan Tertinggi yang Ditamatkan di Provinsi Kalimantan Selatan, 2021	



	<i>Population 15 Years of Age and Over who Worked During The Previous Week by Main Industry and Educational Attainment in Kalimantan Selatan Province, 2021.....</i>	122
3.2.9	Penduduk Berumur 15 Tahun ke Atas yang Bekerja Selama Seminggu yang Lalu Menurut Jumlah Jam Kerja pada Pekerjaan Utama dan Jenis Kelamin di Provinsi Kalimantan Selatan, 2021 <i>Population 15 Years of Age and Over who Worked During The Previous Week by Total Working Hours on Main Job and Sex in Kalimantan Selatan Province, 2021 .....</i>	124
3.2.10	Penduduk Berumur 15 Tahun ke Atas yang Bekerja Selama Seminggu yang Lalu Jumlah Jam Kerja Seluruhnya dan Jenis Kelamin di Provinsi Kalimantan Selatan, 2021 <i>Population 15 Years of Age and Over who Worked During The Previous Week by Total Working Hours and Sex in Kalimantan Selatan Province, 2021 .....</i>	125
3.2.11	Penduduk Berumur 15 Tahun ke Atas yang Bekerja Selama Seminggu yang Lalu Menurut Kelompok Umur dan Jumlah Jam Kerja Seluruhnya di Provinsi Kalimantan Selatan, 2021 <i>Population 15 Years of Age and Over who Worked During The Previous Week by Age Group and Total Working Hours in Kalimantan Selatan Province, 2021 .....</i>	126
3.2.12	Penduduk Berumur 15 Tahun Keatas yang Bekerja Selama Seminggu yang Lalu Menurut Kelompok Umur dan Jenis Kelamin di Provinsi Kalimantan Selatan, 2021 <i>Population 15 Years of Age and Over who Worked During The Previous Week by Age Group and Sex in Kalimantan Selatan Province, 2021 .....</i>	127
3.2.13	Penduduk Berumur 15 Tahun ke Atas yang Bekerja Selama Seminggu yang Lalu Menurut Status Pekerjaan Utama dan Pendidikan Tertinggi yang Ditamatkan di Provinsi Kalimantan Selatan, 2021 <i>Population 15 Years of Age and Over who Worked During The Previous Week by Main Industry and Educational Attainment in Kalimantan Selatan Province, 2021 .....</i>	128

3.2.14	<p>Penduduk Berumur 15 Tahun ke Atas yang Bekerja Selama Seminggu yang Lalu Menurut Kabupaten/Kota dan Lapangan Pekerjaan Utama di Provinsi Kalimantan Selatan, 2021 <i>Population 15 Years of Age and Over who Worked During The Previous Week by Regency/Municipality and Main Industry in Kalimantan Selatan Province, 2021</i>.....</p>	129
3.2.15	<p>Penduduk Berumur 15 Tahun ke Atas yang Bekerja Selama Seminggu yang Lalu Menurut Lapangan Pekerjaan Utama dan Jenis Kelamin di Provinsi Kalimantan Selatan, 2021 <i>Population 15 Years of Age and Over who Worked During The Previous Week by Main Industry and Sex in Kalimantan Selatan Province, 2021</i> .....</p>	130
3.2.16	<p>Tingkat Pengangguran Terbuka (TPT) dan Tingkat Partisipasi Angkatan Kerja (TPAK) Menurut Kabupaten/ Kota di Provinsi Kalimantan Selatan, 2019–2021 <i>Unemployment Rate (UR) and Labor Force Participation Rate (LFPR) by Regency/Municipality in Kalimantan Selatan Province, 2019-2021</i></p>	132
3.2.17	<p>Pencari Kerja Terdaftar, Lowongan Kerja Terdaftar, dan Penempatan/Pemenuhan Tenaga Kerja Menurut Kabupaten/ Kota dan Jenis Kelamin di Provinsi Kalimantan Selatan, 2021 <i>Number of Registered Job Applicants, Registered Job Vacancies, and Placement of Workers by Regency/Municipality and Sex in Kalimantan Selatan Province, 2021</i> .....</p>	133
3.2.18	<p>Pencari Kerja Terdaftar Menurut Pendidikan Tertinggi yang Ditamatkan dan Jenis Kelamin di Provinsi Kalimantan Selatan, 2021 <i>Number of Registered Job Applicants by Educational Attainment and Sex in Kalimantan Selatan Province, 2021</i> .....</p>	136
3.2.19	<p>Rata-Rata Upah/Gaji Bersih Sebulan Pekerja Formal<sup>1</sup> Menurut Kabupaten/Kota dan Lapangan Pekerjaan Utama (rupiah) di Provinsi Kalimantan Selatan, 2021</p>	

	<i>Average of Net Wage/Salary per Month of Formal Employee<sup>1</sup> by Regency/Municipality and Main Industry (rupiahs) in Kalimantan Selatan Province, 2021</i> .....	137
3.2.20	Rata-Rata Upah/Gaji Bersih Sebulan Pekerja Formal <sup>1</sup> Menurut Kelompok Umur dan Lapangan Pekerjaan Utama (rupiah) di Provinsi Kalimantan Selatan, 2021 .....	
	<i>Average of Net Wage/Salary per Month of Formal Employee<sup>1</sup> by Age Group and Main Industry (rupiahs) in Kalimantan Selatan Province, 2021</i> .....	138
3.2.21	Rata-Rata Pendapatan Bersih Sebulan Pekerja Informal <sup>1</sup> Menurut Kabupaten/Kota dan Lapangan Pekerjaan Utama (rupiah) di Provinsi Kalimantan Selatan, 2021 .....	
	<i>Average of Net Wage/Salary per Month of Informal Employee<sup>1</sup> by Regency/Municipality and Main Industry (rupiahs) in Kalimantan Selatan Province, 2021</i> .....	139
3.2.22	Rata-Rata Pendapatan Bersih Sebulan Pekerja Informal <sup>1</sup> Menurut Kabupaten/Kota dan Pendidikan Tertinggi yang Ditamatkan (rupiah) di Provinsi Kalimantan Selatan, 2021 .....	
	<i>Average of Net Wage/Salary per Month of Informal Employee<sup>1</sup> by Regency/Municipality and Educational Attainment (rupiahs) in Kalimantan Selatan Province, 2021</i> .....	140
<b>4.</b>	<b>SOSIAL DAN KESEJAHTERAAN RAKYAT/SOCIAL AND WELFARE</b>	
<b>4.1</b>	<b>PENDIDIKAN</b>	
	<b>EDUCATION</b> .....	<b>141</b>
4.1.1	Jumlah Sekolah, Guru, dan Murid Taman Kanak-Kanak (TK) di Bawah Kementerian Pendidikan dan Kebudayaan Menurut Kabupaten/Kota di Provinsi Kalimantan Selatan, 2020/2021 dan 2021/2022 .....	
	<i>Number of Schools, Teachers, and Pupils in Kindergarten Under The Ministry of Education and Culture by Regency/Municipality in Kalimantan Selatan Province, 2020/2021 and 2021/2022</i> .....	160
4.1.2	Jumlah Sekolah, Guru, dan Murid Raudatul Athfal (RA) di Bawah Kementerian Agama Menurut Kabupaten/Kota di Provinsi Kalimantan Selatan, 2020/2021 dan 2021/2022	

	<i>Number of Schools, Teachers, and Pupils in Raudatul Athfal (RA) Under The Ministry of Religious Affairs by Regency/Municipality in Kalimantan Selatan Province, 2020/2021 and 2021/2022 .....</i>	163
4.1.3	Jumlah Sekolah, Guru, dan Murid Sekolah Dasar (SD) di Bawah Kementerian Pendidikan dan Kebudayaan Menurut Kabupaten/Kota di Provinsi Kalimantan Selatan, 2020/2021 dan 2021/2022 <i>Number of Schools, Teachers, and Pupils in Primary Schools Under The Ministry of Education and Culture by Regency/Municipality in Kalimantan Selatan Province, 2020/2021 and 2021/2022 .....</i>	164
4.1.4	Jumlah Sekolah, Guru, dan Murid Madrasah Ibtidaiyah (MI) di Bawah Kementerian Agama Menurut Kabupaten/Kota di Provinsi Kalimantan Selatan, 2020/2021 dan 2021/2022 <i>Number of Schools, Teachers, and Pupils in Madrasah Ibtidaiyah (MI) Under The Ministry of Religious Affairs by Regency/Municipality in Kalimantan Selatan Province, 2020/2021 and 2021/2022 .....</i>	167
4.1.5	Jumlah Sekolah, Guru, dan Murid Sekolah Menengah Pertama (SMP) di Bawah Kementerian Pendidikan dan Kebudayaan Menurut Kabupaten/Kota di Provinsi Kalimantan Selatan, 2020/2021 dan 2021/2022 <i>Number of Schools, Teachers, and Pupils in Lower Secondary Schools Under The Ministry of Education and Culture by Regency/Municipality in Kalimantan Selatan Province, 2020/2021 and 2021/2022.....</i>	170
4.1.6	Jumlah Sekolah, Guru, dan Murid Madrasah Tsanawiyah (MTs) di Bawah Kementerian Agama Menurut Kabupaten/Kota di Provinsi Kalimantan Selatan, 2020/2021 dan 2021/2022 <i>Number of Schools, Teachers, and Pupils in Madrasah Tsanawiyah (MTs) Under The Ministry of Religious Affairs by Regency/Municipality in Kalimantan Selatan Province, 2020/2021 and 2021/2022.....</i>	173
4.1.7	Jumlah Sekolah, Guru, dan Murid Sekolah Menengah Atas (SMA) di Bawah Kementerian Pendidikan dan Kebudayaan Menurut Kabupaten/Kota di Provinsi Kalimantan Selatan, 2020/2021 dan 2021/2022	

	<i>Number of Schools, Teachers, and Pupils in Upper Secondary Schools Under The Ministry of Education and Culture by Regency/Municipality in Kalimantan Selatan Province, 2020/2021 and 2021/2022.....</i>	176
4.1.8	Jumlah Sekolah, Guru, dan Murid Sekolah Menengah Kejuruan (SMK) di Bawah Kementerian Pendidikan dan Kebudayaan Menurut Kabupaten/Kota di Provinsi Kalimantan Selatan, 2020/2021 dan 2021/2022 <i>Number of Schools, Teachers, and Pupils in Vocational High Schools Under The Ministry of Education and Culture by Regency/Municipality in Kalimantan Selatan Province, 2020/2021 and 2021/2022.....</i>	179
4.1.9	Jumlah Sekolah, Guru, dan Murid Madrasah Aliyah (MA) di Bawah Kementerian Agama Menurut Kabupaten/Kota di Provinsi Kalimantan Selatan, 2020/2021 dan 2021/2022 <i>Number of Schools, Teachers, and Pupils in Madrasah Aliyah (MA) Under the Ministry of Religious Affairs by Regency/Municipality in Kalimantan Selatan Province, 2020/2021 and 2021/2022 .....</i>	182
4.1.10	Jumlah Perguruan Tinggi <sup>1</sup> , Tenaga Pendidik, dan Mahasiswa <sup>2</sup> (Negeri dan Swasta) di Bawah Kementerian Riset, Teknologi dan Pendidikan Tinggi/ Kementerian Pendidikan dan Kebudayaan Menurut Kabupaten/ Kota di Provinsi Kalimantan Selatan, 2020 dan 2021 <i>Number of Universities<sup>1</sup>, Lecturers, and Students (Public and Private) Under the Ministry of Research, Technology and High Education/ Ministry of Education and Culture by Regency/Municipality in Kalimantan Selatan Province, 2020 dan 2021 .....</i>	185
4.1.11	Jumlah Perguruan Tinggi <sup>1</sup> , Mahasiswa, dan Tenaga Pendidik (Negeri dan Swasta) di Bawah Kementerian Agama Menurut Kabupaten/Kota di Provinsi Kalimantan Selatan, 2020 dan 2021 <i>Number of Universities<sup>1</sup>, Students, and Lecturers (State and Private) Under the Ministry of Religious Affairs by Regency/Municipality in Kalimantan Selatan Province, 2019 and 2020 .....</i>	188
4.1.12	Persentase Penduduk Usia 7–24 Tahun Menurut Jenis Kelamin, Kelompok Umur Sekolah, dan Partisipasi Sekolah <sup>1</sup> di Provinsi Kalimantan Selatan, 2019-2021	

	<i>Percentage of Population Aged 7–24 Years by Sex, School Age Group, and School Participation<sup>1</sup> in Kalimantan Selatan Province, 2019-2021</i> .....	191
4.1.13	Angka Partisipasi Murni (APM) dan Angka Partisipasi Kasar (APK) Menurut Jenjang Pendidikan di Provinsi Kalimantan Selatan, 2020-2021 <i>Net Enrollment Rate and Gross Enrollment Ratio by Educational Level in Kalimantan Selatan Province, 2020-2021</i> .....	194
4.1.14	Persentase Penduduk Berumur 15 Tahun ke Atas yang Melek Huruf Menurut Golongan Umur dan Daerah Tempat Tinggal di Provinsi Kalimantan Selatan, 2020-2021 <i>Percentage of Literate People Aged 15 Years and Over by Age Group and Urban-Rural Classification in Kalimantan Selatan Province, 2020-2021</i> .....	195
4.1.15	Jumlah Desa <sup>1</sup> /Kelurahan yang Memiliki Fasilitas Sekolah Menurut Kabupaten/Kota dan Tingkat Pendidikan di Provinsi Kalimantan Selatan, 2019, 2020, dan 2021 <i>Number of Villages<sup>1</sup>/Kelurahan Having Educational Facilities by Regency/Municipality and Educational Level in Kalimantan Selatan Province, 2019, 2020, dan 2021</i> .....	196
4.1.16	Jumlah Mahasiswa pada ULM, UIN, dan Akademi-Akademi Negeri menurut Fakultas di Provinsi Kalimantan Selatan, 2021 <i>Number of Students in ULM, UIN, and State Academies by Faculties in Kalimantan Selatan Province, 2021</i> .....	201
4.1.17	Jumlah Mahasiswa pada Perguruan Tinggi/Akademi Swasta di Kalimantan Selatan, 2021 <i>Number of Students in Private Universities/Academies in Kalimantan Selatan Province, 2021</i> .....	203
4.1.18	Jumlah Dosen Tetap pada ULM, UIN, dan Akademi-Akademi Negeri Menurut Fakultas di Provinsi Kalimantan Selatan, 2021 <i>Number of Permanen Lecturer in ULM, UIN, and State Academies by Faculties in Kalimantan Selatan Province, 2021</i> .....	205
4.1.19	Jumlah Dosen Tetap pada Perguruan Tinggi/Akademi Swasta di Kalimantan Selatan, 2021 <i>Number of Lecturer in Private Universities/Academies in Kalimantan Selatan Province, 2021</i> .....	207

4.1.20	<p>Daya Tampung, Realisasi, dan Jumlah Kelulusan pada ULM, UIN, dan Akademi-Akademi Negeri menurut Fakultas di Provinsi Kalimantan Selatan, 2021 <i>Capacity, Realization, and Number of Graduated Students in ULM, UIN, and State Academies by Faculties in Kalimantan Selatan Province, 2021</i> .....</p>	209
4.1.21	<p>Daya Tampung, Realisasi dan Jumlah Kelulusan pada Perguruan Tinggi/Akademi Swasta di Kalimantan Selatan, 2020 <i>Capacity, Realization and Number of Graduated Students in Private Universities/Academies in Kalimantan Selatan Province, 2020</i> .....</p>	211
4.1.22	<p>Jumlah Mahasiswa dan Dosen pada Perguruan Tinggi Agama Islam di Kalimantan Selatan, 2021 <i>Number of Students and Lectures at Islamic Institute in Kalimantan Selatan Province, 2021</i> .....</p>	213
4.1.23	<p>Banyaknya Peserta Pelatihan di Badan Pengembangan Sumber Daya Manusia Daerah Provinsi Kalimantan Selatan, 2021 <i>Number of Training Participants in Regional Human Resources Development Agency of Kalimantan Selatan Province, 2021</i> .....</p>	214
4.1.24	<p>Jumlah Pengunjung Menurut Bidang Layanan per Bulan di Dinas Perpustakaan dan Arsip Daerah Provinsi Kalimantan Selatan, 2021 <i>Number of Visitors per Month According to Field Services in The Library and Archives Kalimantan Selatan Province, 2021</i> .....</p>	215
4.1.25	<p>Jumlah Pengunjung Menurut Kelompok Pemustaka di Dinas Perpustakaan dan Arsip Daerah Provinsi Kalimantan Selatan, 2018-2021 <i>Number of Visitor by Visitor Group di The Library and Archives Kalimantan Selatan Province, 2018-2021</i> .....</p>	217
4.1.26	<p>Jumlah Anggota dan Buku yang Dipinjam di Dinas Perpustakaan dan Arsip Daerah Provinsi Kalimantan Selatan, 2021 <i>Number of Visitors per Month According to Field Services in The Library and archives Kalimantan Province, 2021</i> .....</p>	218
4.1.27	<p>Jumlah Pengunjung di Museum Negeri Lambung Mangkurat, 2018-2021 <i>Number of Visitors in Lambung Mangkurat Museum, 2018-2021</i> .....</p>	219

**4.2 KESEHATAN**

	<b>HEALTH</b> .....	<b>220</b>
4.2.1	Jumlah Desa <sup>1</sup> /Kelurahan Yang Memiliki Sarana Kesehatan Menurut Kabupaten/Kota di Provinsi Kalimantan Selatan, 2019, 2020, dan 2021 <i>Number of Villages<sup>1</sup>/Kelurahan Having Health Facilities by Regency/ Municipality in Kalimantan Selatan Province, 2019, 2020 dan 2021 ....</i>	220
4.2.2	Distribusi Persentase Wanita Berumur 15–49 Tahun yang Pernah Kawin dan Melahirkan Hidup dalam Dua Tahun Terakhir Menurut Kabupaten/Kota dan Penolong Persalinan di Provinsi Kalimantan Selatan, 2020–2021 <i>Percentage Distribution of Ever Married Women Aged 15–49 Years Who Had Live Birth in The Two Years Preceding The Survey by Regency/Municipality and Last Birth Attendance in Kalimantan Selatan Province, 2020–2021 .....</i>	226
4.2.3	Jumlah Tenaga Kesehatan Menurut Kabupaten/ Kota di Provinsi Kalimantan Selatan, 2021 <i>Number of Medical Personnel by Regency/Municipality in Kalimantan Selatan Province, 2021 .....</i>	228
4.2.4	Persentase Penduduk yang Mempunyai Keluhan Kesehatan Selama Sebulan Terakhir Menurut Kabupaten/ Kota di Provinsi Kalimantan Selatan, 2016–2021 <i>Percentage of People Who Had Health Complaint During a Month Prior to The Survey by Regency/Municipality in Kalimantan Selatan Province, 2016–2021 .....</i>	230
4.2.5	Kasus Penyakit Menurut Kabupaten/Kota dan Jenis Penyakit di Provinsi Kalimantan Selatan, 2021 <i>Disease by Regency/Municipality and Type of Disease in Kalimantan Selatan Province, 2021 .....</i>	231
4.2.6	Kasus Kumulatif Covid-19 Menurut Kabupaten/ Kota, 2021 di Provinsi Kalimantan Selatan, 2021 <i>Covid-19 Cumulative Cases by Regency/Municipality in Kalimantan Selatan Province, 2021 .....</i>	236
4.2.7	Jumlah Rumah Sakit Umum, Rumah Sakit Khusus, Puskesmas, Klinik Pratama, dan Posyandu Menurut Kabupaten/ Kota di Provinsi Kalimantan Selatan, 2020 dan 2021	



	<i>Number of General Hospital, Specialized Hospital, Public Health Center, Primary Clinic, and Integrated Health Post By Regency/ Municipality in Kalimantan Selatan Province, 2020 and 2021 .....</i>	238
4.2.9	Persentase Penduduk yang Mempunyai Keluhan Kesehatan dan Berobat Jalan Selama Sebulan Terakhir Menurut Kabupaten/Kota di Provinsi Kalimantan Selatan, 2017-2021 <i>Percentage of People Who Had Health Complaint and Had Outpatient During a Month Prior to the Survey by Regency/ Municipality in Kalimantan Selatan Province, 2017-2021 .....</i>	241
4.2.8	Distribusi Persentase Penduduk yang Mempunyai Keluhan Kesehatan Selama Sebulan Terakhir dan Tidak Berobat Jalan Menurut Kabupaten/Kota dan Alasan Utama Tidak Berobat Jalan di Provinsi Kalimantan Selatan, 2021 <i>Percentage Distribution of People Who Had Health Complaint During a Month Prior to the Survey and Had Not Outpatient by Regency/Municipality and Main Reason for not Outpatient in Kalimantan Selatan Province, 2021 .....</i>	242
4.2.10	Persentase Penduduk Usia 15 Tahun ke Atas yang Merokok dalam Sebulan Terakhir Menurut Kabupaten/Kota dan Kelompok Umur di Provinsi Kalimantan Selatan, 2021 <i>Percentage of People Aged 15 Years and Above Who are Smoking During a Month Prior to The Survey by Regency/Municipality and Age Group in Kalimantan Selatan Province, 2020 .....</i>	246
4.2.11	Persentase Wanita Berumur 15–49 Tahun yang Berstatus Kawin dan Menggunakan KB Menurut Kabupaten/ Kota di Provinsi Kalimantan Selatan, 2017–2021 <i>Percentage of Married Women Aged 15–49 Years Who are Using Contraception by Regency/Municipality in Kalimantan Selatan Province, 2017–2021 .....</i>	247
4.2.12	Persentase Penduduk yang Memiliki Jaminan Kesehatan Menurut Kabupaten/Kota dan Jenis Jaminan di Provinsi Kalimantan Selatan, 2020–2021 <i>Percentage of Population Who Has Health Insurance by Regency/ Municipality and Types of Health Insurance in Kalimantan Selatan Province, 2020-2021 .....</i>	248

4.2.13	Jumlah Dokter Spesialis, Dokter Umum, dan Dokter Gigi Menurut Sarana Pelayanan Kesehatan di Provinsi Kalimantan Selatan, 2021 <i>Number of Medical Specialist, General Practitioners, and Dentists by Health Facilities in Kalimantan Selatan Province, 2021</i> .....	250
4.2.14	Jumlah Ibu Hamil, Melakukan Kunjungan K1, Melakukan Kunjungan K4, Kurang Energi Kronis (KEK), dan Mendapat Tablet Zat Besi (Fe) di Provinsi Kalimantan Selatan, 2018-2021 <i>Number of Pregnant Women, Conducting K1 Visits, Conducting K4 Visits, Chronic Energy Lack, and Getting Iron Tablets (Fe) in Kalimantan Selatan Province, 2018-2021</i> .....	251
4.2.15	Jumlah Klinik Keluarga Berencana (KKB) dan Pos Pelayanan Keluarga Berencana Desa (PPKBD) Menurut Kabupaten/Kota di Provinsi Kalimantan Selatan, 2021 <i>Number of Family Planning Clinics (KKB) and Village Family Planning Service Posts (PPKBD) by Regency/Municipality in Kalimantan Selatan Province, 2021</i> .....	252
4.2.16	Jumlah Pasangan Usia Subur dan Peserta KB Aktif Menurut Kabupaten/Kota di Provinsi Kalimantan Selatan, 2021 <i>Number of Fertile Age Couples and Active Family Planning Participants by Regency/Municipality in Kalimantan Selatan Province, 2021</i> .....	253
4.2.17	Jumlah Bayi Lahir, Bayi Berat Badan Lahir Rendah (BBLR), BBLR Dirujuk, dan Bergizi Kurang Menurut Kabupaten/Kota, 2021 <i>Number of Births, Babies with Low Birth Weights (LBW), Treated LBW, and Malnutrition Case by Regency/Municipality, 2021</i> .....	254
4.2.18	Banyaknya Santunan Berdasarkan UU No 33 dan 34 Tahun 1964, 2020-2021 <i>Number of Claim by UU No 33 and 34 Year 1964, 2020-2021</i> .....	255
4.2.19	Pembayaran Klaim Menurut Jenis Jaminan dan Sifat Cidera Berdasarkan UU No 33 dan 34 Tahun 1964, 2021 <i>Number of Claim by Types of Collateral and Victims by UU No 33 and 34 Year 1964, 2021</i> .....	256
4.2.20	Persentase Balita Gizi Buruk, Gizi Kurang, Stunting di Kalimantan Selatan Menurut Kabupaten/Kota, 2021 <i>Percentage of Toddlers with Malnutrition, Malnutrition, Stunting in South Kalimantan by Regency/City, 2021</i> .....	256

4.2.21	Angka Kematian Ibu (AKI), Angka Kematian Bayi (AKB), dan Angka Kematian Neonatal (AKN) Menurut Kabupaten/Kota di Provinsi Kalimantan Selatan, 2019-2021 <i>Maternal Mortality Rate (MMR), Infant Mortality Rate (IMR) and Neonatal Mortality Rate (NMR) by Regency/Municipality in Kalimantan Selatan Province, 2019-2021</i> .....	259
4.2.22	Banyaknya Peserta Aktif Jamsostek (BPJS Ketenagakerjaan) Menurut Kabupaten/Kota di Provinsi Kalimantan Selatan, 2020–2021 <i>Number of Active Man Insurance by Regency/Municipality in Kalimantan Selatan Province, 2020-2021</i> .....	260
4.2.23	Banyaknya Peserta Aktif Jamsostek (BPJS Ketenagakerjaan) Menurut Kelompok Jenis Usaha di Provinsi Kalimantan Selatan, 2020–2021 <i>Number of Active Man Insurance by Group of Industrial Type in Kalimantan Selatan Province, 2020-2021</i> .....	261
<b>4.3</b>	<b>PERUMAHAN DAN LINGKUNGAN</b>	
	<b>HOUSING AND ENVIRONMENT</b> .....	<b>262</b>
4.3.1	Distribusi Persentase Rumah Tangga Menurut Kabupaten/Kota dan Luas Lantai di Provinsi Kalimantan Selatan (m <sup>2</sup> ), 2021 <i>Percentage Distribution of Household by Regency/Municipality and Floor Area in Kalimantan Selatan Province (m<sup>2</sup>), 2021</i> .....	262
4.3.2	Distribusi Persentase Rumah Tangga Menurut Kabupaten/Kota dan Sumber Air Minum di Provinsi Kalimantan Selatan, 2021 <i>Percentage Distribution of Household by Regency/Municipality and Source of Drinking Water in Kalimantan Selatan Province, 2021</i> ...	263
4.3.3	Distribusi Persentase Rumah Tangga Menurut Kabupaten/Kota dan Sumber Penerangan di Provinsi Kalimantan Selatan, 2021 <i>Percentage Distribution of Household by Regency/Municipality and Lighting Source in Kalimantan Selatan Province, 2021</i> .....	266
4.3.4	Distribusi Persentase Rumah Tangga Menurut Kabupaten/Kota dan Penggunaan Fasilitas Tempat Buang Air Besar di Provinsi Kalimantan Selatan, 2021 <i>Percentage Distribution of Household by Regency/Municipality and Type of Toilet Facility Used by The Household in Kalimantan Selatan Province, 2021</i> .....	267

4.3.5	Distribusi Persentase Rumah Tangga Menurut Kabupaten/Kota dan Bahan Bakar Utama untuk Memasak di Provinsi Kalimantan Selatan, 2021 <i>Percentage Distribution of Household by Regency/Municipality and Type of Main Cooking Fuel in Kalimantan Selatan Province, 2021</i>	268
4.3.6	Distribusi Persentase Rumah Tangga Menurut Kabupaten/Kota dan Status Penguasaan Bangunan Tempat Tinggal di Provinsi Kalimantan Selatan, 2021 <i>Percentage Distribution of Household by Regency/Municipality and Dwelling Ownership Status in Kalimantan Selatan Province, 2021</i>	270
4.3.7	Distribusi Persentase Rumah Tangga Menurut Kabupaten/Kota dan Jenis Lantai Terluas di Provinsi Kalimantan Selatan, 2021 <i>Percentage Distribution of Household by Regency/Municipality and Main Material of Dwelling Floor in Kalimantan Selatan Province, 2021</i>	271
4.3.8	Persentase Rumah Tangga yang Memiliki Akses terhadap Layanan Sanitasi Layak Menurut Kabupaten/Kota di Provinsi Kalimantan Selatan, 2018-2021 <i>Percentage of Household by Regency/Municipality and Improved Sanitation Services in Kalimantan Selatan Province, 2018-2021 .....</i>	272
4.3.9	Persentase Rumah Tangga yang Memiliki Akses terhadap Layanan Sumber Air Minum Layak Menurut Kabupaten/Kota di Provinsi Kalimantan Selatan, 2017-2021 .....	273
4.3.10	Jumlah Rumah Tidak Layak Huni Menurut Kabupaten/Kota di Provinsi Kalimantan Selatan, 2021 <i>Number of Unlivable House in Kalimantan Selatan Province by Regency/Municipality, 2021 .....</i>	274
4.3.11	Luas Kawasan Pemukiman Kumuh Menurut Kabupaten/Kota di Provinsi Kalimantan Selatan, 2021 <i>Slum Area of Kalimantan Selatan Province by Regency/Municipality, 2021 .....</i>	275
<b>4.4</b>	<b>KRIMINALITAS</b>	
	<b>CRIME .....</b>	<b>276</b>

4.4.1	<p>Jumlah Kejahatan yang Dilaporkan, Risiko Penduduk Terkena Kejahatan per 100.000 Penduduk, Persentase Penyelesaian Kejahatan, dan Selang Waktu Terjadinya Kejahatan Menurut Kepolisian Resort di Provinsi Kalimantan Selatan, 2019-2021 <i>Crime Total, Crime Rate per 100,000 Population, Percentage of Crime Clearance, and Crime Clock by Departmental (Resort) Police Office in Kalimantan Selatan Province, 2019-2021</i> .....</p>	276
4.4.2	<p>Jumlah Peristiwa Kejahatan Konvensional yang Dilaporkan dan Diselesaikan Menurut Jenisnya di Provinsi Kalimantan Selatan, 2021 <i>Number of Conventional Crime and Offence Reported and Cleared in Kalimantan Selatan Province, 2021</i> .....</p>	280
4.4.3	<p>Jumlah Peristiwa Kejahatan Transnasional yang Dilaporkan dan Diselesaikan Menurut Jenisnya di Provinsi Kalimantan Selatan, 2021 <i>Number of Transnasional Crime and Offence Reported and Cleared in Kalimantan Selatan Province, 2021</i> .....</p>	281
4.4.4	<p>Jumlah Peristiwa Kejahatan Terhadap Kekayaan Negara yang Dilaporkan dan Diselesaikan Menurut Jenisnya di Provinsi Kalimantan Selatan, 2021 <i>Number of Wealth of The Country Crime Reported and Cleared in Kalimantan Selatan Province, 2021</i> .....</p>	282
4.4.5	<p>Jumlah Peristiwa Kejahatan Berimplikasi Kontijensi yang Dilaporkan dan Diselesaikan Menurut Jenisnya di Provinsi Kalimantan Selatan, 2021 <i>Number of Events Reported Implications Contingent and Cleared in Kalimantan Selatan Province, 2021</i> .....</p>	283
4.4.6	<p>Pelaksanaan Advokasi Implementasi Inpres No. 6 Tahun 2019 Menurut Lingkungan di Provinsi Kalimantan Selatan, 2019-2021 <i>Advocacy Implementation of Presidential Decree 6 Year 2019 According to the Enviroment in Kalimantan Selatan Province, 2019-2021</i> .....</p>	284
4.4.7	<p>Jumlah Kader Penyuluh Anti Narkobayang Sudah Terbentuk di Provinsi Kalimantan Selatan, 2019-2021 <i>Number of Anti Drug Extension Kader Formed in Kalimantan Selatan Province, 2019-2021</i> .....</p>	285

4.4.7	JBanyaknya Test Urine Dalam rangka Ciptakan Lingkungan Bebas Narkoba di Provinsi Kalimantan Selatan, 2019-2021 <i>Number Of urine test in Order Create Grug-free Environment in Kalimantan selatan Province, 2019-2021 .....</i>	286
<b>4.4</b>	<b>AGAMA DAN SOSIAL LAINNYA</b> <b>RELIGION AND OTHER SOCIAL AFFAIRS.....</b>	<b>288</b>
4.5.1	Jumlah Jemaah Haji yang Diberangkatkan <sup>1</sup> ke Tanah Suci Mekah Menurut Kabupaten/Kota di Provinsi Kalimantan Selatan, 2019-2021 <i>Number of Hajj Pilgrims Departured<sup>1</sup> to the Holyland of Mecca by Regency/Municipality in Kalimantan Selatan Province, 2019-2021 .....</i>	287
4.5.2	Nikah, Talak dan Cerai di Provinsi Kalimantan Selatan, 2019-2021 <i>Number of Marriages and Divorces in Kalimantan Selatan Province, 2019-2021 .....</i>	288
4.5.3	Jumlah Perceraian Menurut Faktor dan Kabupaten/ Kota di Provinsi Kalimantan Selatan, 2021 <i>Number of Divorces by Factors and Regency/Municipality in Kalimantan Selatan Province, 2021.....</i>	292
4.5.4	Jumlah Penduduk Menurut Kabupaten/Kota dan Agama yang Dianut di Provinsi Kalimantan Selatan, 2019-2020 <i>Population by Regency/Municipality and Religion in Kalimantan Selatan Province, 2019-2020.....</i>	295
4.5.5	Jumlah Tempat Peribadatan Menurut Kabupaten/ Kota di Provinsi Kalimantan Selatan, 2020 <i>Number of Places of Worship by Regency/Municipality and Religion in Kalimantan Selatan Province, 2020.....</i>	297
4.5.6	Jumlah Kejadian Bencana Alam Menurut Kabupaten/ Kota di Provinsi Kalimantan Selatan, 2021 <i>Number of Natural Disaster Events by Regency/Municipality in Kalimantan Selatan Province, 2021 .....</i>	298
4.5.7	Jumlah Korban yang Diakibatkan Bencana Alam Menurut Kabupaten/Kota di Provinsi Kalimantan Selatan, 2021 <i>Number of Victims Due to Natural Disaster by Regency/Municipality in Kalimantan Selatan Province, 2021 .....</i>	300

4.5.8	Jumlah Kerusakan Rumah yang Diakibatkan Bencana Alam Menurut Kabupaten/Kota di Provinsi Kalimantan Selatan, 2020 dan 2021 <i>Number of Damaged Houses Due to Natural Disaster by Regency/ Municipality in Kalimantan Selatan Province, 2020 and 2021</i> .....	310
4.5.9	Jumlah Desa <sup>1</sup> /Kelurahan yang Mengalami Bencana Alam <sup>2</sup> Menurut Kabupaten/Kota di Provinsi Kalimantan Selatan, 2019, 2020 dan 2021 <i>Number of Villages<sup>1</sup>/Kelurahan that Had Natural Disaster<sup>2</sup> by Regency/Municipality in Kalimantan Selatan Province, 2019, 2020 dan 2021</i> .....	318
4.5.10	Jumlah Keluarga Penerima Manfaat (KPM) dan Anggaran Bantuan Sosial Pangan Menurut Kabupaten/ Kota di Provinsi Kalimantan Selatan, 2021 <i>Number of Beneficiary Family and Food Social Assistance Budget by Regency/Municipality in Kalimantan Selatan Province, 2021</i> .....	321
4.5.11	Jumlah Perkara yang Diterima dan Diputuskan Pengadilan Tinggi Agama Menurut Jenis Perkara di Provinsi Kalimantan Selatan, 2020 dan 2021 <i>Number of Cases Received and Dealt With in Religious Court by Type of Cases in Kalimantan Selatan Province, 2020 and 2021</i> .....	323
4.5.12	Jumlah Hakim, Panitera, dan Juru Sita di Provinsi Kalimantan Selatan, 2020 dan 2021 <i>Number of Judges, Clerks of The Court, and Bailiffs in Kalimantan Selatan Province, 2020 and 2021</i> .....	325
<b>4.6</b>	<b>KEMISKINAN DAN PEMBANGUNAN MANUSIA</b> <b>POVERTY AND HUMAN DEVELOPMENT</b>	
4.6.1	Garis Kemiskinan, Jumlah, dan Persentase Penduduk Miskin di Provinsi Kalimantan Selatan, 2014-2021 <i>Poverty Line, Number, and Percentage of Poor People in Kalimantan Selatan Province, 2014-2021</i> .....	326
4.6.2	Jumlah dan Persentase Penduduk Miskin Menurut Kabupaten/ Kota di Provinsi Kalimantan Selatan, 2020 dan 2021	

	Halaman Page
	<i>Number and Percentage of Poor People by Regency/Municipality in Kalimantan Selatan Province, 2020 and 2021</i> ..... 328
4.6.3	<i>Indeks Kedalaman Kemiskinan dan Indeks Keparahan Kemiskinan Menurut Daerah di Provinsi Kalimantan Selatan, 2014-2021 Poverty Gap Index and Poverty Severity Index by Region in Kalimantan Selatan Province, 2014-2021</i> ..... 329
4.6.4	<i>Karakteristik Rumah Tangga Miskin dan Rumah Tangga Tidak Miskin di Provinsi Kalimantan Selatan, 2020 dan 2021 Characteristics of Poor and Non-Poor Households in Kalimantan Selatan Province, 2020 and 2021</i> ..... 331
4.6.5	<i>Indeks Pembangunan Manusia Menurut Kabupaten/ Kota di Provinsi Kalimantan Selatan, 2016-2021 Human Development Index by Regency/Municipality in Kalimantan Selatan Province, 2016-2021</i> ..... 333
4.6.6	<i>Jumlah, Kapasitas dan Isi Panti Sosial (Pemerintah dan Swasta) Menurut Kabupaten/Kota di Provinsi Kalimantan Selatan, 2021 Number, Capacity and Charitable Institution Occupants (State and Private) by Regency/Municipality in Kalimantan Selatan Province, 2021</i> 334
4.6.7	<i>Penanganan Fakir Miskin Menurut Kabupaten/ Kota di Provinsi Kalimantan Selatan, 2021 Poor Founding by Regency/Municipality in Kalimantan Selatan Province, 2021</i> ..... 335
<b>5.</b>	<b>PERTANIAN, KEHUTANAN, PETERNAKAN, DAN PERIKANAN/ AGRICULTURE, FORESTRY, LIVESTOCK, AND FISHERY</b>
<b>5.1</b>	<b>PERTANIAN, KEHUTANAN, PETERNAKAN, DAN PERIKANAN AGRICULTURE, FORESTRY, LIVESTOCK, AND FISHERY</b> ..... <b>337</b>
5.1.1	<i>Luas Panen, Produktivitas, dan Produksi Padi<sup>1</sup> Menurut Kabupaten/Kota di Provinsi Kalimantan Selatan, 2020 dan 2021 Harvested Area, Productivity, dan Production of Paddy<sup>1</sup> by Regency/ Municipality in Kalimantan Selatan Province, 2020 and 2021</i> ..... 350
5.1.2	<i>Produksi Padi dan Beras Menurut Kabupaten/Kota di Provinsi Kalimantan Selatan (ton), 2020 dan 2021</i>



	Halaman Page
	<i>Paddy and Rice Production by Regency/Municipality in Kalimantan Selatan Province(ton), 2020 and 2021</i> ..... 351
5.1.3	Produksi Jagung dan Kedelai Menurut Kabupaten/Kota di Provinsi Kalimantan Selatan (ton), 2020 dan 2021 <i>Production of Maize and Soybeans by Regency/Municipality in Kalimantan Selatan Province(ton), 2020 and 2021</i> ..... 352
5.1.4	Luas Lahan Tegal/Kebun, Ladang/Huma, dan Lahan Yang sementara Tidak Diusahakan Menurut Kabupaten/ Kota di Provinsi Kalimantan Selatan (ha), 2021 <i>Area of Tegal/Gardens, Fields/Huma, and Temporary Not Cultivated Land by Regency/Municipality in Kalimantan Selatan Province (ha), 2021</i> ..... 353
5.1.5	Produksi Kacang Tanah dan Kacang Hijau Menurut Kabupaten/Kota (ton), 2020 dan 2021 <i>Production of Peanut and Mungbean by Regency/Municipality (ton), 2020 and 2021</i> ..... 354
5.1.6	Produksi Ubi Kayu dan Ubi Jalar Menurut Kabupaten/Kota (ton), 2020 dan 2021 <i>Production of Cassava and Sweet Potato by Regency/Municipality (ton), 2020 and 2021</i> ..... 355
5.1.7	Luas Serangan dan Kerusakan Padi Menurut Hama/ Penyakit di Provinsi Kalimantan Selatan, 2021 <i>Area of Plants Attacked and Damaged of Paddy by Pest/Disease in Kalimantan Selatan Province, 2021</i> ..... 356
5.1.8	Luas Serangan dan Kerusakan Jagung Menurut Hama/ Penyakit di Provinsi Kalimantan Selatan, 2021 <i>Area of Plants Attacked and Damaged of Maize Pest/Disease in Kalimantan Selatan Province, 2021</i> ..... 357
5.1.9	Luas Serangan dan Kerusakan Kedelai Menurut Hama/ Penyakit di Provinsi Kalimantan Selatan, 2021 <i>Area of Plants Attacked and Damaged of Soybeans by Pest/Disease in Kalimantan Selatan Province, 2021</i> ..... 358
5.1.10	Luas Serangan dan Kerusakan Kacang Tanah Menurut Hama/Penyakit di Provinsi Kalimantan Selatan, 2021 <i>Area of Plants Attacked and Damaged of Peanut by Pest/Disease in Kalimantan Selatan Province, 2021</i> ..... 359

**5.2 HORTIKULTURA**

	<b><i>HORTICULTURE</i> .....</b>	<b>360</b>
5.2.1	Luas Panen Tanaman Sayuran Menurut Kabupaten/Kota dan Jenis Tanaman di Provinsi Kalimantan Selatan, 2020 dan 2021 <i>Harvested Area of Vegetables by Regency/Municipality and Kind of Plant in Kalimantan Selatan Province, 2020 and 2021</i> .....	360
5.2.2	Produksi Tanaman Sayuran Menurut Kabupaten/Kota dan Jenis Tanaman di Provinsi Kalimantan Selatan, 2020 dan 2021 <i>Production of Vegetables by Regency/Municipality and Kind of Plant in Kalimantan Selatan Province, 2020 dan 2021</i> .....	373
5.2.3	Luas Panen Tanaman Sayuran dan Buah–Buahan Semusim Menurut Jenis Tanaman di Provinsi Kalimantan Selatan, 2020 dan 2021 <i>Harvested Area of Seasonal Vegetables and Fruits by Kind of Plant in Kalimantan Selatan Province, 2020 and 2021</i> .....	386
5.2.4	Produksi Tanaman Sayuran dan Buah–Buahan Semusim Menurut Jenis Tanaman di Provinsi Kalimantan Selatan, 2020 dan 2021 <i>Production of Seasonal Vegetables and Fruits by Kind of Plant in Kalimantan Selatan Province, 2020 and 2021</i> .....	388
5.2.5	Luas Panen Tanaman Biofarmaka Menurut Kabupaten/Kota dan Jenis Tanaman di Provinsi Kalimantan Selatan, 2020 dan 2021 <i>Harvested Area of Medicinal Plants by Regency/Municipality and Kind of Plant in Kalimantan Selatan Province, 2020 and 2021</i> .....	390
5.2.6	Produksi Tanaman Biofarmaka Menurut Kabupaten/Kota dan Jenis Tanaman di Provinsi Kalimantan Selatan, 2020 and 2021 <i>Production of Medicinal Plants by Regency/Municipality and Kind of Plant in Kalimantan Selatan Province, 2020 and 2021</i> .....	397
5.2.7	Luas Panen Tanaman Biofarmaka Menurut Jenis Tanaman di Provinsi Kalimantan Selatan, 2020 dan 2021 .....	404
5.2.8	Produksi Tanaman Biofarmaka Menurut Jenis Tanaman di Provinsi Kalimantan Selatan, 2020 dan 2021 .....	

	Halaman Page
	<i>Production of Medicinal Plants by Kind of Plant in Kalimantan Selatan Province, 2020 and 2021</i> ..... 405
5.2.9	Luas Panen Tanaman Hias Menurut Kabupaten/Kota dan Jenis Tanaman di Provinsi Kalimantan Selatan, 2020 and 2021 <i>Harvested Area of Ornamental Plants by Regency/Municipality and Kind of Plant in Kalimantan Selatan Province, 2020 and 2021</i> ..... 406
5.2.10	Produksi Tanaman Hias Menurut Kabupaten/Kota dan Jenis Tanaman di Provinsi Kalimantan Selatan, 2020 and 2021 <i>Production of Ornamental Plants by Regency/Municipality and Kind of Plant in Kalimantan Selatan Province, 2020 and 2021</i> ..... 418
5.2.11	Luas Panen Tanaman Hias Menurut Jenis Tanaman di Provinsi Kalimantan Selatan, 2020 and 2021 <i>Harvested Area of Ornamental Plants by Kind of Plant in Kalimantan Selatan Province, 2020 and 2021</i> ..... 430
5.2.12	Produksi Tanaman Hias Menurut Jenis Tanaman di Provinsi Kalimantan Selatan, 2020 dan 2021 <i>Production of Ornamental Plants by Kind of Plant in Kalimantan Selatan Province, 2020 and 2021</i> ..... 432
5.2.13	Produksi Buah-buahan Menurut Kabupaten/Kota dan Jenis Tanaman di Provinsi Kalimantan Selatan, 2020 dan 2021 <i>Production of Fruits by Regency/Municipality and Kind of Plant in Kalimantan Selatan Province, 2020 and 2021</i> ..... 434
5.2.14	Produksi Buah-buahan dan Sayuran Tahunan Menurut Jenis Tanaman di Provinsi Kalimantan Selatan, 2020 dan 2021 <i>Production of Annual Fruits and Vegetables by Kind of Plant in Kalimantan Selatan Province, 2020 and 2021</i> ..... 446
<b>5.3</b>	<b>PERKEBUNAN</b>
	<b><i>ESTATE CROPS</i></b> ..... <b>447</b>
5.3.1	Luas Areal Tanaman Perkebunan Menurut Kabupaten/Kota dan Jenis Tanaman di Provinsi Kalimantan Selatan (ha), 2020 dan 2021 <i>Planted Area of Estate Crops by Regency/Municipality and Type of Crops in Kalimantan Selatan Province(ha), 2020 and 2021</i> ..... 447
5.3.2	Produksi Perkebunan Menurut Kabupaten/Kota dan Jenis Tanaman di Provinsi Kalimantan Selatan (ton), 2020 dan 2021

	Halaman Page
	<i>Production of Estate by Regency/Municipality and Type of Crops in Kalimantan Selatan Province (ton), 2020 and 2021</i> ..... 450
5.3.3	Luas Tanaman Perkebunan menurut Jenis Tanaman di Provinsi Kalimantan Selatan (hektar), 2021 <i>Planting Area of Estates by Kind of Crops in Kalimantan Selatan Province (hectare), 2021</i> ..... 453
5.3.4	Produksi Tanaman Perkebunan menurut Jenis Tanaman di Provinsi Kalimantan Selatan (ton), 2021 <i>Production of Estates by Kind of Crops in Kalimantan Selatan Province (ton), 2021</i> ..... 454
<b>5.4</b>	<b>KEHUTANAN</b>
	<b>FORESTRY</b> ..... <b>455</b>
5.4.1	Luas Kawasan Hutan dan Konservasi Perairan <sup>1</sup> Menurut Kabupaten/Kota di Provinsi Kalimantan Selatan (ha), 2021 <i>Extent of Forest Area, Inland Water, Coastal, and Marine Ecosystem<sup>1</sup> by Regency/Municipality in Kalimantan Selatan Province (ha), 2021 ..</i> 455
5.4.2	Produksi Kayu Bulat dan Olahan Menurut Jenis Produksi di Provinsi Kalimantan Selatan (m <sup>3</sup> ), 2015–2021 <i>Logs and Processed Timber Production by Type of Product in Kalimantan Selatan Province (m<sup>3</sup>), 2015–2021</i> ..... 457
5.4.3	Perkembangan Luas Kawasan Hutan di Provinsi Kalimantan Selatan, 2021 <i>Progress of Forest Areas in Kalimantan Selatan Province, 2021</i> ..... 459
5.4.4	Kawasan Suaka Alam dan Kawasan Pelestarian Alam di Provinsi Kalimantan Selatan, 2021 <i>Nature Reserve Area and Conservation Area in Kalimantan Selatan Province, 2021</i> ..... 460
5.4.5	Persebaran Lahan Kritis dan Sangat Kritis Menurut Kabupaten/ Kota di Provinsi Kalimantan Selatan (hektar), 2021 <i>Spocad of Critical and Very Critical Tune by Regency/Municipality in Kalimantan Selatan Province (hectare), 2021</i> ..... 461
5.4.6	Rekapitulasi Pengembangan Hutan Rakyat dengan Dana APBD Provinsi Kalimantan Selatan (hektar), 2018-2021 <i>Recapitulation of Forestation with Province Budget Kalimantan Selatan Province (hectare), 2018-2021</i> ..... 462

5.4.7	Sebaran Titik Panas/Hotspot di Provinsi Kalimantan Selatan (hektar), 2019-2021 <i>Spread of Hotspot in Kalimantan Selatan Province (hectare), 2019-2021</i> .....	463
5.4.7	Jumlah dan Luas Kejadian Kebakaran Hutan dan Lahan di Provinsi Kalimantan Selatan), 2017-2021 <i>umber and Area of Land and Forest Fires in Kalimantan Selatan Province, 2017-2021</i> .....	467
<b>5.5</b>	<b>PETERNAKAN</b>	
	<b>LIVESTOCK</b> .....	<b>464</b>
5.5.1	Populasi Ternak Menurut Kabupaten/Kota dan Jenis Ternak di Provinsi Kalimantan Selatan (ekor), 2020 dan 2021 <i>Livestock Population by Regency/Municipality and Kind of Livestock in Kalimantan Selatan Province (heads), 2020 and 2021</i> .....	465
5.5.2	Populasi Unggas Menurut Kabupaten/Kota dan Jenis Unggas di Provinsi Kalimantan Selatan (ekor), 2020 dan 2021 <i>Poultry Population by Regency/Municipality and Kind of Poultry in Kalimantan Selatan Province (heads), 2020 and 2021</i> .....	468
5.5.3	Produksi Daging Ternak Menurut Kabupaten/Kota dan Jenis Ternak di Provinsi Kalimantan Selatan (kg), 2020 dan 2021 <i>Meat Production by Regency/Municipality and Kind of Livestock in Kalimantan Selatan Province (kg), 2020 and 2021</i> .....	470
5.5.4	Produksi Daging Unggas Menurut Kabupaten/Kota dan Jenis Unggas di Provinsi Kalimantan Selatan (kg), 2020 dan 2021 <i>Poultry Meat Production by Regency/Municipality and Kind of Poultry in Kalimantan Selatan Province (kg), 2020 and 2021</i> .....	473
5.5.5	Produksi Telur Unggas dan Susu Sapi Menurut Kabupaten/Kota di Provinsi Kalimantan Selatan (kg), 2020 dan 2021 .....	475
5.5.6	Banyaknya Ternak yang Dipotong Menurut Kabupaten/Kota dan Jenis Ternak di Provinsi Kalimantan Selatan (Ekor), 2021 <i>Number of Livestock Slaughtered by Regency/City and Kind of Livestock in Kalimantan Selatan Province (Head) , 2021</i> .....	477

5.5.7	Banyaknya Ternak Unggas yang Dipotong Menurut Kabupaten/ Kota dan Jenis Unggas di Provinsi Kalimantan Selatan (Ekor), 2021 <i>Number of Poultry Slaughtered by Regency/City and Kind of Poultry in Kalimantan Selatan Province (Head), 2021</i> .....	478
<b>5.6</b>	<b>PERIKANAN</b>	
	<b>FISHERY</b> .....	<b>479</b>
5.6.1	Produksi dan Nilai Produksi Perikanan Tangkap Menurut Kabupaten/Kota dan Jenis Penangkapan di Provinsi Kalimantan Selatan, 2020 dan 2021 <i>Production and Production Value of Fish Capture by Regency/ Municipality and Type of Captures in Kalimantan Selatan Province, 2020 and 2021</i> .....	479
5.6.2	Produksi dan Nilai Produksi Perikanan Tangkap di Perairan Umum Menurut Kabupaten/Kota dan Ekosistem di Provinsi Kalimantan Selatan, 2020 dan 2021 <i>Production and Production Value of Inland Open Water Capture Fisheries by Regency/Municipality and Ecosystem in Kalimantan Selatan Province, 2020 dan 2021</i> .....	482
5.6.3	Produksi dan Nilai Produksi Perikanan Tangkap di Perairan Umum Menurut Kabupaten/Kota dan Komoditas Utama di Provinsi Kalimantan Selatan, 2020 dan 2021 <i>Production and Production Value of Inland Open Water Capture Fisheries by Regency/Municipality and Main Commodity in Kalimantan Selatan Province, 2020 and 2021</i> .....	488
5.6.4	Produksi dan Nilai Produksi Perikanan Tangkap di Perairan Umum Menurut Kabupaten/Kota dan Lokasi di Provinsi Kalimantan Selatan, 2020 dan 2021 <i>Production and Production Value of Inland Open Water Capture Fisheries by Regency/Municipality and Location in Kalimantan Selatan Province, 2020 and 2021</i> .....	492
5.6.5	Produksi Perikanan Budidaya Menurut Kabupaten/ Kota di Provinsi Kalimantan Selatan, 2020 dan 2021 <i>Production of Aquaculture by Regency/Municipality in Kalimantan Selatan Province, 2020 and 2021</i> .....	497

5.6.6	Produksi dan Nilai Produksi Perikanan Budidaya Menurut Kabupaten/Kota dan Jenis Budidaya di Provinsi Kalimantan Selatan, 2020 dan 2021 <i>Production and Production Value of Aquaculture by Regency/ Municipality and Type of Culture in Kalimantan Selatan Province, 2020 and 2021</i> .....	499
5.6.7	Produksi dan Nilai Produksi Perikanan Budidaya Menurut Kabupaten/Kota dan Jenis Ikan di Provinsi Kalimantan Selatan, 2020 dan 2021 <i>Production and Production Value of Aquaculture by Regency/ Municipality and Type of Fish in Kalimantan Selatan Province, 2020 and 2021</i> .....	513
<b>6.</b>	<b>PERTAMBANGAN DAN ENERGI/MINING AND ENERGY</b>	
	<b>PERTAMBANGAN DAN ENERGI MINING AND ENERGY</b> .....	<b>525</b>
6.1	Daya Terpasang, Produksi, dan Distribusi Listrik PT. PLN (Persero) pada Cabang/Ranting PLN Menurut Kabupaten/Kota di Provinsi Kalimantan Selatan, 2020 <i>Installed Electricity Power, Production, and Distribution of PT. PLN (Persero) at PLN Branch by Regency/Municipality in Kalimantan Selatan Province, 2020</i> .....	531
6.2	Jumlah Pelanggan Listrik Menurut Kabupaten/Kota di Provinsi Kalimantan Selatan, 2016–2020 .....	532
6.3	Jumlah Pelanggan dan Air yang Disalurkan Menurut Kabupaten/ Kota di Provinsi Kalimantan Selatan, 2020 .....	533
6.4	Produksi Pertambangan Menurut Produknya dan Kabupaten/Kota di Kalimantan Selatan, 2020 <i>Production of Mining by Product and Regency/Municipality in Kalimantan Selatan Province, 2020</i> .....	<b>534</b>
6.5	Banyaknya Pelanggan Listrik Menurut Jenis Pelanggan dan Kabupaten/Kota di Provinsi Kalimantan Selatan, 2020 <i>Number of Electricity Customer by Kind of Customer and Regency/ Municipality in Kalimantan Selatan Province, 2020</i> .....	535

6.6	Banyaknya Tenaga Listrik yang Terjual Menurut Jenis Pelanggan dan Kabupaten/Kota di Provinsi Kalimantan Selatan (Kwh), 2020 <i>Amount of Electricity Sold by Kind of Customer and Regency/ Municipality in Kalimantan Selatan Province (Kwh), 2020</i> .....	536
6.7	Jumlah Langganan, VA Tersambung dan KWH Terjual Menurut Jenis Tarif di Provinsi Kalimantan Selatan, 2020 <i>Total of Consumers, Power Connected and KWH Sold by Kind of Rates in Kalimantan Selatan Province, 2020</i> .....	537
6.8	Produksi Air Baku Menurut Kabupaten/Kota dan Sumbernya (m <sup>3</sup> ) di Provinsi Kalimantan Selatan, 2021 <i>Basic Water Production by Regency/Municipality (m<sup>3</sup>) in Kalimantan Selatan Province, 2021</i> .....	538
6.9	Kapasitas Produksi Air (liter/detik) Menurut Kabupaten/ Kota di Provinsi Kalimantan Selatan, 2020 <i>Capacity of Water Production (litre/second) by Regency/Municipality in Kalimantan Selatan Province, 2020</i> .....	539
<b>7.</b>	<b>INDUSTRI MANUFAKTUR/MANUFACTURING INDUSTRY .....</b> <i>Number of Workers Engaged in Small and Medium Manufacturing Industry by Regency/Municipality in Kalimantan Selatan Province, 2021</i> .....	546
<b>7.1</b>	<b>INDUSTRI BESAR DAN SEDANG</b> <b>LARGE AND MEDIUM MANUFACTURING INDUSTRY.....</b>	<b>548</b>
7.1.1	Jumlah Perusahaan dan Tenaga Kerja Menurut Klasifikasi Industri pada Industri Besar dan Sedang di Provinsi Kalimantan Selatan, 2019 <i>Number of Establishments and Workers Enganged by Industrial Classification in Large and Medium Manufacturing Industry in Kalimantan Selatan Province, 2019</i> .....	548
7.1.2	Jumlah Perusahaan, Tenaga Kerja, Investasi, dan Nilai Produksi pada Industri Besar Menurut Kabupaten/ Kota di Provinsi Kalimantan Selatan, 2021 <i>Number of Establishments, Workers Enganged, Investment, and Production Value in Large Manufacturing Industry by Regency/ Municipality in Kalimantan Selatan Province, 2021</i> .....	549



7.1.3	Pertumbuhan Industri Menurut Klasifikasi Industri pada Industri Besar dan Sedang di Provinsi Kalimantan Selatan (persen), 2021 <i>Industry Growth by Industrial Classification in Large and Medium Industries in Kalimantan Selatan, 2021</i> .....	550
<b>7.2 INDUSTRI MIKRO DAN KECIL.....</b>		
<b>MICRO AND SMALL MANUFACTURING INDUSTRY.....</b>		
7.2.1	Jumlah Perusahaan dan Tenaga Kerja Menurut Klasifikasi Industri pada Industri Mikro dan Kecil di Provinsi Kalimantan Selatan, 2020 <i>Number of Companies and Employees by Industrial Classification in Micro and Small Industries in Kalimantan Selatan Province, 2020</i> .....	551
7.2.2	Jumlah Perusahaan, Tenaga Kerja, Investasi, dan Nilai Produksi pada Industri Kecil dan Menengah Menurut Kabupaten/Kota di Provinsi Kalimantan Selatan, 2021 <i>Number of Establishments, Workers Engaged, Investment, and Production Value in Small and Medium Manufacturing Industry by Regency/Municipality in Kalimantan Selatan Province, 2021</i> .....	552
7.2.3	Pertumbuhan Industri Menurut Klasifikasi Industri pada Industri Mikro dan Kecil di Provinsi Kalimantan Selatan, 2021 <i>Industry Growth by Industrial Classification in Micro and Small Industries in Kalimantan Selatan Province, 2021</i> .....	553
7.2.4	Jumlah Perusahaan, Tenaga Kerja, Investasi, Nilai Produksi dan Nilai Bahan Baku pada Industri Menurut Kabupaten/ Kota di Provinsi Kalimantan Selatan, 2020 dan 2021 <i>Number of Companies, Employees, Investment, Production Value, and Material Value in Industries by Regency/Municipality, in Kalimantan Selatan Province, 2020 and 2021</i> .....	554
<b>7.3 KONSTRUKSI.....</b>		
<b>CONSTRUCTION.....</b>		
7.3.1	Ringkasan Statistik Konstruksi Perorangan di Provinsi Kalimantan Selatan, 2020 <i>Summary of Micro Construction Establishment Statistics in Kalimantan Selatan Province, 2020</i> .....	555

7.3.2	<p>Banyaknya Sampel Usaha, Rata-Rata Pekerja Tetap, Median Hari Orang Pekerja Harian, Median Balas Jasa dan Upah Pekerja per Tahun, serta Median Nilai Konstruksi Usaha konstruksi Perorangan Menurut Kabupaten/Kota di Provinsi Kalimantan Selatan <i>Sample Size, Average of Permanent Workers, Median of Mandays of Casual Workers, Median of Annual Compensation and Wages of Workers, and Median of Construction Value by Unincorporated Construction Establishments by Regency/Municipality in Kalimantan Selatan Province, 2020</i> .....</p>	557
<b>PARIWISATA</b>		
<b>TOURISM</b> .....		<b>559</b>
8.1	<p>Jumlah Akomodasi, Kamar, dan Tempat Tidur yang Tersedia pada Hotel Bintang Menurut Kabupaten/ Kota di Provinsi Kalimantan Selatan, 2016–2021<sup>1</sup> <i>Number of Accommodations, Available Rooms and Beds in Classified Hotel by Regency/Municipality in Kalimantan Selatan Province, 2016–2021<sup>1</sup></i> .....</p>	567
8.2	<p>Jumlah Akomodasi, Kamar, dan Tempat Tidur yang Tersedia pada Hotel Non-bintang dan Akomodasi Lainnya Menurut Kabupaten/Kota di Provinsi Kalimantan Selatan, 2016–2021<sup>1</sup> <i>Number of Accommodations, Available Rooms and Beds in Non-Classified Hotel and Other Accommodations by Regency/ Municipality in Kalimantan Selatan Province, 2016–2021<sup>1</sup></i> .....</p>	573
8.3	<p>Rata-rata Lama Menginap Tamu Asing dan Tamu Domestik Menurut Bulan di Provinsi Kalimantan Selatan (hari), 2020 dan 2021 <i>Average Length of Stay of Foreign and Domestic Guests by Month (day) in Kalimantan Selatan Province, 2020 and 2021</i> .....</p>	579
8.4	<p>Tingkat Penghunian Kamar Hotel Bintang dan Nonbintang Menurut Bulan (persen) di Provinsi Kalimantan Selatan, 2020 dan 2021 <i>Room Occupancy Rate of Classified and Non-classified Hotels by Month (percent) in Kalimantan Selatan Province, 2020 and 2021</i> .....</p>	581
8.5	<p>Jumlah Kunjungan Wisata Menurut Kabupaten/ Kota di Provinsi Kalimantan Selatan, 2021</p>	

	<i>Number of Visitor by Regency/Municipality in Kalimantan Selatan Province, 2021</i> .....	583
8.6	Jumlah Wisatawan yang Berkunjung di Provinsi Kalimantan Selatan, 2014-2021 <i>Number of Visiting Tourists in Kalimantan Selatan Province, 2014-2021</i> .....	584
8.7	Jumlah Pemberian dan Perpanjangan Dokumen Imigrasi di Provinsi Kalimantan Selatan, 2021 <i>Number of Administration and Extension of the Document Immigration in Kalimantan Selatan Province, 2021</i> .....	585
<b>9.</b>	<b>TRANSPORTASI DAN KOMUNIKASI</b>	
	<b>TRANSPORTATION AND COMMUNICATION</b> .....	<b>587</b>
<b>9.1</b>	<b>TRANSPORTASI</b>	
	<b>TRANSPORTATION</b> .....	<b>595</b>
9.1.1	Panjang Jalan <sup>1</sup> Menurut Kabupaten/Kota dan Tingkat Kewenangan Pemerintahan di Provinsi Kalimantan Selatan (km), 2019–2021 <i>Length of Roads<sup>1</sup> by Regency/Municipality and Level of Government Authority in Kalimantan Selatan Province (km), 2019-2021</i> .....	595
9.1.2	Jumlah Kendaraan Bermotor Menurut Kabupaten/Kota dan Jenis Kendaraan di Provinsi Kalimantan Selatan (unit), 2019-2021 <i>Number of Registered Motor Vehicles by Regency/Municipality and Type of Motor Vehicles in Kalimantan Selatan Province (units), 2019-2021</i> .....	598
9.1.3	Panjang Jalan <sup>1</sup> Menurut Kabupaten/Kota dan Jenis Permukaan Jalan di Provinsi Kalimantan Selatan (km), 2020 dan 2021 <i>Length of Road by Regency/Municipality and Type of Road Surface in Kalimantan Selatan Province (km), 2020 and 2021</i> .....	601
9.1.4	Panjang Jalan Menurut Kabupaten/Kota dan Kondisi Jalan di Provinsi Kalimantan Selatan (km), 2020 dan 2021 <i>Length of Road by Regency/Municipality and Road Conditions (km) in Kalimantan Selatan Province, 2020 and 2021</i> .....	603
9.1.5	Panjang Jalan Negara, Provinsi, dan Kabupaten/ Kota Menurut Jenis Permukaan, Kondisi, dan Kelas di Provinsi Kalimantan Selatan (km), 2020	

	<i>Length of State, Province, and Regency/Municipality Roads by Type of Surface, Condition, and Class of Roads in Kalimantan Selatan Province (km), 2020 .....</i>	605
9.1.6	Arus Kapal Luar dan Dalam Negeri di Provinsi Kalimantan Selatan, 2021 <i>Traffic of Overseas and Domestic Ships in Kalimantan Selatan Province, 2021 .....</i>	606
9.1.7	Arus Petikemas di Provinsi Kalimantan Selatan, 2021 <i>Traffic of Container Ships in Kalimantan Selatan Province, 2021 .....</i>	607
9.1.8	Arus Penumpang Turun dan Naik di Provinsi Kalimantan Selatan, 2021 <i>Traffic of Passenger Arrived and Departured in Kalimantan Selatan Province, 2021 .....</i>	608
9.1.9	Bongkar Muat Barang menurut Pelabuhan di Provinsi Kalimantan Selatan, 2021 <i>Cargo Loading and Unloading by Port in Kalimantan Selatan Province, 2021 .....</i>	609
<b>9.2</b>	<b>KOMUNIKASI</b>	
	<b>COMMUNICATION .....</b>	<b>610</b>
9.2.1	Jumlah Kantor Pos Pembantu Menurut Kabupaten/ Kota di Provinsi Kalimantan Selatan, 2017–2020 <i>Number of Post Offices Subsidiaries by Regency/Municipality in Kalimantan Selatan Province, 2017–2020.....</i>	610
9.2.2	Banyaknya Desa <sup>1</sup> /Kelurahan Menurut Kabupaten/ Kota dan Penerimaan Sinyal Internet Telepon Seluler di Provinsi Kalimantan Selatan, 2020 dan 2021 <i>Number of Villages<sup>1</sup>/Kelurahan by Regency/Municipality and Phone Internet Signal Reception in Kalimantan Selatan Province, 2020 and 2021 .....</i>	611
9.2.3	Jumlah Pusat Layanan Pos Menurut Kabupaten/ Kota di Provinsi Kalimantan Selatan, 2020 <i>Number of Auxiliary Post Office by Regency/Municipality in Kalimantan Selatan Province, 2020.....</i>	613
9.2.4	Produksi PT Pos Rayon Kalimantan Selatan, 2020 <i>Production of Kalimantan Selatan Post Offices, 2020.....</i>	614

9.2.5	Nama dan Alamat Penerbitan Pers di Provinsi Kalimantan Selatan, 2021 <i>Names and Addresses of Press Release at Kalimantan Selatan Province, 2021</i> .....	615
9.2.7	JNama dan Alamat Radio Swasta dan RSPD di Kalimantan Selatan, 2021 <i>Name and Addresses of Private Broadcast and RSPD at Kalimantan Selatan Province, 2021</i> .....	623
9.2.7	Jumlah Menara Layanan Seluler Menurut Kabupaten/ Kota di Provinsi Kalimantan Selatan, 2021 <i>Number of Cellular Service Towers by Regency/Municipality in Kalimantan Selatan Province, 2021</i> .....	624
9.2.8	Jumlah Desa/RT Blankspot Menurut Kabupaten/ Kota di Provinsi Kalimantan Selatan, 2021 <i>Number of Village/RT Blankspot by Regency/Municipality in Kalimantan Selatan Province, 2021</i> .....	625
9.2.9	Jumlah Media Elektronik dan Media Cetak di Provinsi Kalimantan Selatan, 2020 <i>Number of Electronic and Print Media in Kalimantan Selatan Province, 2020</i>	
<b>10.</b>	<b>HARGA-HARGA</b>	
	<b>PRICES</b> .....	<b>627</b>
<b>10.1</b>	<b>HARGA-HARGA</b>	
	<b>PRICES</b> .....	<b>637</b>
10.1.1	Indeks Harga Konsumen per Bulan Menurut Kelompok Pengeluaran di Provinsi Kalimantan Selatan (2019=100), 2021 <i>Consumer Price Index per Month by Expenditure Group in Kalimantan Selatan Province (2019=100), 2021</i> .....	636
10.1.2	Laju Inflasi Bulanan Menurut Kelompok Pengeluaran di Provinsi Kalimantan Selatan (2019=100), 2021 <i>Monthly Inflation Rate by Expenditure Group in Kalimantan Selatan Province (2019=100), 2021</i> .....	640
10.1.3	Indeks Harga Konsumen per Bulan Menurut Kelompok Pengeluaran di Kota Banjarmasin (2019=100), 2021	

	Halaman Page
	<i>Consumer Price Index per Month by Expenditure Group in Banjarmasin (2019=100), 2021</i> .....
	643
10.1.4	Laju Inflasi Bulanan Menurut Kelompok Pengeluaran di Kota Banjarmasin (2019=100), 2021 <i>Monthly Inflation Rate by Expenditure Group in Banjarmasin (2019=100), 2021</i> .....
	646
10.1.5	Indeks Harga Konsumen per Bulan Menurut Kelompok Pengeluaran di Kota Tanjung (2019=100), 2021 <i>Consumer Price Index per Month by Expenditure Group in Tanjung (2019=100), 2021</i> .....
	649
10.1.6	Laju Inflasi Bulanan Menurut Kelompok Pengeluaran di Kota Tanjung (2019=100), 2021 <i>Monthly Inflation Rate by Expenditure Group in Tanjung (2019=100), 2021</i> .....
	652
10.1.7	Indeks Harga Konsumen per Bulan Menurut Kelompok Pengeluaran di Kotabaru (2019=100), 2021 <i>Consumer Price Index per Month by Expenditure Group in Kotabaru (2019=100), 2021</i> .....
	655
10.1.8	Laju Inflasi Bulanan Menurut Kelompok Pengeluaran di Kotabaru (2019=100), 2021 <i>Monthly Inflation Rate by Expenditure Group in Kotabaru (2019=100), 2021</i> .....
	658
<b>10.2</b>	<b>PERBANKAN</b>
	<b><i>BANKING</i></b> .....
	<b>661</b>
10.2.1	Posisi Simpanan Masyarakat Dalam Juta Rupiah dan Valuta Asing Pada Bank Umum dan BPR menurut Jenis Simpanan Berdasarkan Lokasi Kantor Penghimpun Dana di Provinsi Kalimantan Selatan (juta rupiah) , 2021 <i>Outstanding of Privat Deposits in Million Rupiah and Foreign Currency of Commercial and Rural Banks by Deposits Type on Bank's Office Funds Location in Province of Kalimantan Selatan (million rupiah), 2021</i> .....
	661
10.2.2	Posisi Pinjaman Dalam Juta Rupiah dan Valuta Asing Pada Bank Umum dan BPR menurut Kelompok Bank Berdasarkan Lokasi Proyek di Provinsi Kalimantan Selatan (juta rupiah), 2021

	<i>Outstanding of Loans of Commercial and Rural Banks in Million Rupiah and Foreign Currency by Groups of Banks on Project Location in Province of Kalimantan Selatan (million rupiah), 2021 .....</i>	662
10.2.3	Posisi Pinjaman Dalam Juta Rupiah dan Valuta Asing Pada Bank Umum dan BPR menurut Jenis Penggunaan Berdasarkan Lokasi Proyek di Provinsi Kalimantan Selatan (juta rupiah), 2021 <i>Outstanding of Loans of Commercial and Rural Banks in Million Rupiah and Foreign Currency by Loans Type on Project Location in Province of Kalimantan Selatan (million rupiah), 2021 .....</i>	663
10.2.4	Posisi Pinjaman Dalam Juta Rupiah dan Valuta Asing Pada Bank Umum dan BPR menurut Lapangan Usaha Berdasarkan Lokasi Proyek di Provinsi Kalimantan Selatan (juta rupiah), 2021 <i>Outstanding of Loans of Commercial and Rural Banks in Million Rupiah and Foreign Currency by Industrial Origin Based on Project Location in Province of Kalimantan Selatan (million rupiah), 2021 .....</i>	664
10.2.5	Posisi Simpanan Berjangka Dalam Juta Rupiah dan Valuta Asing Pada Bank Umum dan BPR Menurut Jangka Waktu Berdasarkan Lokasi Kantor Penghimpun Dana di Provinsi Kalimantan Selatan (juta rupiah), 2021 <i>Outstanding of Time Deposits of Commercial and Rural Banks in Million Rupiah and Foreign Currency by Maturity Based on Bank's Office Funds Location in Province of Kalimantan Selatan (million rupiah), 2021 .....</i>	669
10.2.6	Perputaran Kliring dan Penolakan Cek/ Bilyet Giro Kosong (juta rupiah), 2021 <i>Clearing Transactions and Declined Bad Checks (million rupiah), 2021 .....</i>	671
<b>10.3</b>	<b>INVESTASI</b>	
	<b>INVESTMENT .....</b>	<b>673</b>
10.3.1	Realisasi Penanaman Modal Dalam Negeri (PMDN) Menurut Kabupaten/Kota di Provinsi Kalimantan Selatan, 2021 <i>Realization of Domestic Investment by Regency/Municipality in Kalimantan Selatan Province, 2021 .....</i>	673
10.3.2	Realisasi Penanaman Modal Asing (PMA) yang Telah Disetujui Pemerintah Menurut Kabupaten/ Kota di Provinsi Kalimantan Selatan, 2021	

	Halaman Page
	<i>Domestic Investment Actual by Regency/Municipality in Kalimantan Selatan Province, 2021</i> .....
	674
10.3.3	Realisasi Penanaman Modal Dalam Negeri (PMDN) Menurut Sektor di Provinsi Kalimantan Selatan, 2021 <i>Foreign Investment Actual by Sector in Kalimantan Selatan Province, 2021</i> .....
	675
10.3.4	Realisasi Penanaman Modal Asing (PMA) yang Telah Disetujui Pemerintah Menurut Sektor di Provinsi Kalimantan Selatan, 2021 <i>Domestic Investment Actual by Sector in Kalimantan Selatan Province, 2021</i> .....
	676
<b>10.4</b>	<b>KOPERASI</b>
	<b>COOPERATIVE</b> .....
	<b>677</b>
10.4.1	Jumlah Koperasi Primer, Sekunder, dan Anggotanya Menurut Kabupaten/Kota di Provinsi Kalimantan Selatan, 2021 <i>Number of Primary Cooperatives, Secondary Cooperatives and Number of Members by Regency/City in Kalimantan Selatan Province, 2021</i> .....
	677
10.4.2	Jumlah Koperasi Unit Desa (KUD), Anggota, dan Simpanannya Menurut Kabupaten/Kota di Provinsi Kalimantan Selatan, 2021 <i>Number of Village Unit Cooperative, Members, and Deposits by Regency/City in Kalimantan Selatan Province, 2021</i> .....
	678
10.4.3	Jumlah Koperasi menurut Jenisnya di Provinsi Kalimantan Selatan, 2021 <i>Number of Cooperatives by Type in Kalimantan Selatan Province, 2021</i>
	679
<b>11.</b>	<b>PENGELUARAN PENDUDUK/POPULATION EXPENDITURE .....</b>
	<b>681</b>
<b>11.1</b>	<b>PENGELUARAN PENDUDUK</b>
	<b>POPULATION EXPENDITURE</b> .....
	<b>687</b>
11.1	Rata-rata Pengeluaran per Kapita Sebulan Menurut Kelompok Komoditas di Provinsi Kalimantan Selatan (rupiah), 2021 <i>Monthly Average Expenditure per Capita by Commodity Group in Kalimantan Selatan Province (rupiahs), 2021</i> .....
	687
11.2	Persentase Pengeluaran per Kapita Sebulan Menurut Kelompok Komoditas di Provinsi Kalimantan Selatan, 2021 <i>Percentage of Monthly Expenditure per Capita by Commodity Group in Kalimantan Selatan Province, 2021</i> .....
	688



11.3	Rata-rata Pengeluaran per Kapita Sebulan Makanan dan Bukan Makanan Menurut Kabupaten/Kota di Provinsi Kalimantan Selatan (rupiah), 2020 dan 2021 <i>Monthly Average of Food and Non-Food Expenditure per Capita by Regency/Municipality in Kalimantan Selatan Province (rupiahs), 2020 and 2021</i> .....	689
11.4	Persentase Pengeluaran per Kapita Sebulan Makanan dan Bukan Makanan Menurut Kabupaten/Kota di Provinsi Kalimantan Selatan, 2020 dan 2021..... <i>Percentage of Monthly Food and Non-Food Expenditure per Capita by Regency/Municipality in Kalimantan Selatan Province, 2020 and 2021</i> .....	690
11.5	Persentase Penduduk Menurut Golongan Pengeluaran Per Kapita Sebulan di Provinsi Kalimantan Selatan, 2021 <i>Percentage of Population by Class of Monthly Expenditure per Capita (rupiah) in Kalimantan Selatan Province, 2021</i> .....	691
<b>12.</b>	<b>PPERDAGANGAN LUAR NEGERI/FOREIGN TRADE</b> .....	<b>693</b>
<b>12.1</b>	<b>EKSPOR</b>	
	<b>EXPORT</b> .....	<b>701</b>
12.1.1	Volume dan Nilai Ekspor Provinsi Kalimantan Selatan dirinci Menurut Jenis Komoditi, 2020 dan 2021 <i>Volume and Value of Export of Kalimantan Selatan Province by Type of Commodity, 2020 and 2021</i> .....	701
12.1.2	Volume dan Nilai Ekspor Provinsi Kalimantan Selatan dirinci Menurut Negara Tujuan, 2020 dan 2021 <i>Volume and Value of Export Kalimantan Selatan Province by Destination Country, 2020 and 2021</i> .....	704
12.1.3	Volume dan Nilai Ekspor Menurut Pelabuhan Muat, 2020 dan 2021 <i>Volume and Value of Export by Loading Port, 2020 and 2021</i> .....	708
12.1.4	Volume dan Nilai Ekspor melalui Pelabuhan Muat di Provinsi Kalimantan Selatan dirinci Menurut Jenis Komoditi, 2020 dan 2021 <i>Volume and Value of Export Loading Ports in South Kalimantan Province, broken down by Type of Commodity, 2020 and 2021</i> .....	709

<b>12.2</b>	<b>IMPOR</b>	
	<b>IMPORT</b> .....	<b>710</b>
12.2.1	Volume dan Nilai Impor Provinsi Kalimantan Selatan Menurut Negara Asal, 2020 dan 2021 ..... <i>Volume and Value of Import of Kalimantan Selatan Province by Country of Origin, 2020 and 2021</i> .....	710
12.2.2	Volume dan Nilai Impor Provinsi Kalimantan Selatan Menurut Pelabuhan Bongkar, 2020 dan 2021 <i>Volume and Value of Import Kalimantan Selatan Province by Unloading Port, 2020 and 2021</i> .....	713
12.2.3	Volume Dan Nilai Impor Provinsi Kalimantan Selatan dirinci Menurut Jenis Komoditi, 2020 dan 2021 <i>Volume and Value of Import Kalimantan Selatan Province by Type of Commodity, 2020 and 2021</i> .....	714
12.2.4	Persediaan, Pengadaan dan Penyaluran Beras Bulog (kg) di Provinsi Kalimantan Selatan, 2017-2021 <i>Stocks, Supply and Distribution of Rice (kg) in Logistic Warehouse Office in Kalimantan Selatan Province, 2017-2021</i> .....	717
<b>13.</b>	<b>SISTEM NERACA REGIONAL/</b>	
	<b>SYSTEM OF REGIONAL ACCOUNTS</b> .....	<b>719</b>
<b>13.1</b>	<b>PRODUK DOMESTIK REGIONAL BRUTO PROVINSI</b>	
	<b>PROVINCIAL GROSS REGIONAL DOMESTIC PRODUCT</b> .....	<b>731</b>
13.1.1	Produk Domestik Regional Bruto Atas Dasar Harga Berlaku Menurut Lapangan Usaha di Provinsi Kalimantan Selatan (miliar rupiah), 2017-2021 ..... <i>Gross Regional Domestic Product at Current Market Prices by Industry in Kalimantan Selatan Province (billion rupiahs), 2017-2021</i> .....	731
13.1.2	Produk Domestik Regional Bruto Atas Dasar Harga Konstan 2010 Menurut Lapangan Usaha di Provinsi Kalimantan Selatan (miliar rupiah), 2017-2021 <i>Gross Regional Domestic Product at 2010 Constant Market Prices by Industry in Kalimantan Selatan Province (billion rupiahs), 2017-2021</i> .....	735
13.1.3	Distribusi Persentase Produk Domestik Regional Bruto Atas Dasar Harga Berlaku Menurut Lapangan Usaha di Provinsi Kalimantan Selatan, 2017-2021	

	<i>Percentage Distribution of Gross Regional Domestic Product at Current Market Prices by Industry in Kalimantan Selatan Province, 2017-2021</i> .....	739
13.1.4	Laju Pertumbuhan Produk Domestik Regional Bruto Atas Dasar Harga Konstan 2010 Menurut Lapangan Usaha di Provinsi Kalimantan Selatan (persen), 2018–2021 <i>Growth Rate of Gross Regional Domestic Product at 2010 Constant Market Prices by Industry in Kalimantan Selatan Province (percent), 2018-2021</i> .....	743
13.1.5	Produk Domestik Regional Bruto Atas Dasar Harga Berlaku Menurut Jenis Pengeluaran di Provinsi Kalimantan Selatan (miliar rupiah), 2017-2021 <i>Gross Regional Domestic Product at Current Market Prices by Type of Expenditure in Kalimantan Selatan Province (billion rupiahs), 2017-2021</i> .....	747
13.1.6	Produk Domestik Regional Bruto Atas Dasar Harga Konstan 2010 Menurut Jenis Pengeluaran di Provinsi Kalimantan Selatan (miliar rupiah), 2017–2021 <i>Gross Regional Domestic Product at 2010 Constant Market Prices by Type of Expenditure in Kalimantan Selatan Province (billion rupiahs), 2017-2021</i> .....	748
13.1.7	Indeks Harga Implisit Produk Domestik Regional Bruto Menurut Lapangan Usaha di Provinsi Kalimantan Selatan (2010=100), 2018-2021 <i>Implicit Price Index of Gross Regional Domestic Product by Industry in Kalimantan Selatan Province (2010=100), 2018-2021</i> .....	749
13.1.8	Laju Implisit Produk Domestik Regional Bruto Menurut Lapangan Usaha di Provinsi Kalimantan Selatan (2010=100) (persen), 2018–2021 <i>Implicit Rate of Gross Regional Domestic Product by Industry in Kalimantan Selatan Province (2010=100) (percent), 2018-2021</i> .....	752
<b>13.2</b>	<b>PRODUK DOMESTIK REGIONAL BRUTO KABUPATEN/KOTA REGENCY/MUNICIPAL GROSS REGIONAL DOMESTIC PRODUCT</b> .....	<b>755</b>

13.2.1	<p>Produk Domestik Regional Bruto Atas Dasar Harga Berlaku Menurut Kabupaten/ Kota di Provinsi Kalimantan Selatan (miliar rupiah), 2017-2021 <i>Gross Regional Domestic Product at Current Market Prices by Regency/Municipality in Kalimantan Selatan Province (billion rupiahs), 2017-2021</i> .....</p>	755
13.2.2	<p>Produk Domestik Regional Bruto Atas Dasar Harga Konstan 2010 Menurut Kabupaten/Kota di Provinsi Kalimantan Selatan (miliar rupiah), 2017-2021 <i>Gross Regional Domestic Product at Constant 2010 Prices by Regency/Municipality in Kalimantan Selatan Province (billion rupiahs), 2017-2021</i> .....</p>	756
13.2.3	<p>Distribusi Persentase Produk Domestik Regional Bruto Atas Dasar Harga Berlaku Menurut Kabupaten/Kota di Provinsi Kalimantan Selatan (persen), 2017-2021 <i>Percentage Distribution of Gross Regional Domestic Product at Current Market Prices by Regency/Municipality in Kalimantan Selatan Province (percent), 2017-2021</i> .....</p>	757
13.2.4	<p>Laju Pertumbuhan Produk Domestik Regional Bruto Atas Dasar Harga Konstan 2010 Menurut Kabupaten/Kota di Provinsi Kalimantan Selatan (persen), 2018--2021 <i>Growth Rate of Gross Regional Domestic Product at 2010 Constant Market Prices by Regency/Municipality in Kalimantan Selatan Province (percent), 2018-2021</i> .....</p>	758
13.2.5	<p>Produk Domestik Regional Bruto per Kapita Atas Dasar Harga Berlaku Menurut Kabupaten/Kota di Provinsi Kalimantan Selatan (ribu rupiah), 2017–2021 <i>Per Capita Gross Regional Domestic Product at Current Market Prices by Regency/Municipality in Kalimantan Selatan Province(thousand rupiahs), 2017–2021</i> .....</p>	759
13.2.6	<p>Produk Domestik Regional Bruto per Kapita Atas Dasar Harga Konstan 2010 Menurut Kabupaten/Kota di Provinsi Kalimantan Selatan (ribu rupiah), 2017–2021 <i>Per Capita Gross Regional Domestic Product at 2010 Constant Market Prices by Regency/Municipality in Kalimantan Selatan Province(thousand rupiahs), 2017–2021</i> .....</p>	760

13.2.7	Laju Pertumbuhan Produk Domestik Regional Bruto per Kapita Atas Dasar Harga Konstan 2010 Menurut Kabupaten/ Kota di Provinsi Kalimantan Selatan (persen), 2017–2021 <i>Growth Rate of per Capita Gross Regional Domestic Product at 2010 Constant Market Prices by Regency/Municipality in Kalimantan Selatan Province (percent), 2017–2021 .....</i>	761
<b>14.</b>	<b>PERBANDINGAN ANTARPROVINSI/ NATIONAL COMPARISON .....</b>	<b>763</b>
14.1	Jumlah Penduduk Menurut Provinsi di Indonesia (ribu), 2017-2021 <i>Population by Province in Indonesia (thousand), 2017-2021 .....</i>	767
14.2	Laju Pertumbuhan Produk Domestik Regional Bruto Atas Dasar Harga Konstan 2010 Menurut Provinsi di Indonesia (persen) 2017-2021 <i>Growth Rate of Gross Regional Domestic Products at 2010 Constant Market Prices by Province in Indonesia (percent), 2017-2021 .....</i>	770
14.3	Indeks Harga Konsumen 90 Kota di Indonesia, 2017-2021 <i>Consumer Prices Indices 90 Cities in Indonesia, 2017-2021</i>	
14.4	Jumlah Penduduk Miskin Menurut Provinsi di Indonesia (ribu), 2017-2021 <i>Number of Poor Population by Province in Indonesia (thousand), 2017-2021 .....</i>	775
14.5	Indeks Pembangunan Manusia Menurut Provinsi di Indonesia, 2017-2021 <i>Human Development Index by Province in Indonesia, 2017-2021 .....</i>	77

<https://kalsel.bps.go.id>

## DAFTAR GAMBAR/LIST OF FIGURES

		Halaman Page
1.1	Luas Daerah Provinsi Kalimantan Selatan Menurut Kabupaten/Kota (%), 2021 .....	
	<i>Area of Kalimantan Selatan Province by Regency/Municipality (%), 2021</i>	5
1.2	Luas Daerah Menurut Kabupaten/Kota di Provinsi Kalimantan Selatan (km <sup>2</sup> ), 2021 .....	
	<i>Total Area by Regency/Municipality in Kalimantan Selatan Province (km<sup>2</sup>), 2021</i> .....	6
2.1	Jumlah Pegawai Negeri Sipil Menurut Kabupaten/Kota di Provinsi Kalimantan Selatan, Desember 2021	
	<i>Number of Civil Servants by Regency/City in Kalimantan Selatan Province, December 2021</i> .....	41
2.2	Jumlah Anggota Dewan Perwakilan Rakyat Daerah Menurut Partai Politik di Provinsi Kalimantan Selatan, 2021	
	<i>Number of Regional House of Representatives's Members by Political Parties in Kalimantan Selatan Province, 2021</i> .....	42
3.1	Jumlah Penduduk Menurut Kabupaten/Kota di Provinsi Kalimantan Selatan, 2021	
	<i>Population by Regency/Municipality in Kalimantan Selatan Province, 2021</i> .....	95
3.2	Jumlah Penduduk Menurut Kelompok Umur di Provinsi Kalimantan Selatan, 2021	
	<i>Population by Age Group in Kalimantan Selatan Province, 2021</i> .....	96
4.1	Persentase Penduduk Miskin di Provinsi Kalimantan Selatan, 2021	
	<i>Percentage of Poor People in Kalimantan Selatan Province, 2021</i> .....	158
4.2	Persentase Penduduk Miskin di Provinsi Kalimantan Selatan, 2013-2021 .....	
	<i>Percentage of Poor People in Kalimantan Selatan Province, 2013-2021</i> .....	159
5.1	Produksi Padi <sup>1</sup> Menurut Kabupaten/Kota di Provinsi Kalimantan Selatan (ton), 2021	

	<i>Production of Paddy by Regency/Municipality in Kalimantan Selatan Province (ton), 2021 .....</i>	349
5.2	Produksi Kayu Lapis di Provinsi Kalimantan Selatan (m <sup>3</sup> ), 2015–2021 <i>Plywood Production in Kalimantan Selatan Province (m<sup>3</sup>), 2015–2021</i>	350
6.1	Distribusi Listrik PT. PLN (Persero) pada Cabang/Ranting PLN Menurut Kabupaten/Kota di Provinsi Kalimantan Selatan (KWh), 2020 <i>Distribution of PT. PLN (Persero) at PLN Branch by Regency/Municipality in Kalimantan Selatan Province (KWh), 2020.....</i>	529
6.2	Jumlah Pelanggan Listrik Menurut Kabupaten/ Kota di Provinsi Kalimantan Selatan, 2020 <i>Number of Electricity Customers by Regency/Municipality in Kalimantan Selatan Province, 2020.....</i>	530
7.1	Jumlah Tenaga Kerja pada Industri Mikro dan Kecil Menurut Kabupaten/Kota di Provinsi Kalimantan Selatan, 2021 <i>Number of Workers Engaged in Micro and Small Manufacturing Industry by Regency/Municipality in Kalimantan Selatan Province, 2021 .....</i>	546
7.2	Jumlah Tenaga Kerja Menurut Klasifikasi Industri pada Industri Mikro dan Kecil di Provinsi Kalimantan Selatan, 2020 <i>Number of Employees by Industrial Classification in Small and Medium Large and Medium Industries in Kalimantan Selatan Province, 2020 .....</i>	547
8.1	Jumlah Kunjungan Wisata Menurut Kabupaten/ Kota di Provinsi Kalimantan Selatan, 2021 <i>Number of Visitor by Regency/Municipality in Kalimantan Selatan Province, 2021 .....</i>	565
8.2	Jumlah Hotel Bintang di Provinsi Kalimantan Selatan, 2016–2021 ... <i>Number Classified Hotel in Kalimantan Selatan Province, 2016–2021 ..</i>	566
9.1	Jumlah Menara Layanan Seluler Menurut Kabupaten/ Kota di Provinsi Kalimantan Selatan, 2021 <i>Number of Cellular Service Towers by Regency/Municipality in Kalimantan Selatan Province, 2021.....</i>	<b>593</b>
9.2	Banyaknya Desa <sup>1</sup> /Kelurahan menurut Penerimaan Sinyal Internet Telepon Seluler di Provinsi Kalimantan Selatan, 2021	



	<i>Number of Villages<sup>1</sup>/Kelurahan by Phone Internet Signal Reception in Kalimantan Selatan Province, 2021 .....</i>	594
10.1	Realisasi Penanaman Modal Dalam Negeri (PMDN) Menurut Kabupaten/ Kota di Provinsi Kalimantan Selatan, 2021 .....	
	<i>Realization of Domestic Investment by Regency/Municipality in Kalimantan Selatan Province, 2021 .....</i>	635
10.2	Laju Inflasi per Bulan di Provinsi Kalimantan Selatan (2019=100), 2021 .....	
	<i>Inflation Rate per Month in Kalimantan Selatan Province (2019=100), 2021 .....</i>	636
11.1	Rata-rata Pengeluaran per Kapita Sebulan Makanan dan Bukan Makanan di Provinsi Kalimantan Selatan (rupiah), 2021 .....	
	<i>Monthly Average of Food and Non-Food Expenditure in Kalimantan Selatan Province (rupiahs), 2021 .....</i>	685
11.2	Persentase Pengeluaran per Kapita Sebulan di Provinsi Kalimantan Selatan , 2021 .....	
	<i>Percentage of Monthly Expenditure per Capita in Kalimantan Selatan Province, 2021 .....</i>	686
12.1	Persediaan Beras Bulog (kg) di Provinsi Kalimantan Selatan, 2017-2021 .....	
	<i>Stocks of Rice (kg) in Logistic Warehouse Office in Kalimantan Selatan Province, 2017-2021 .....</i>	699
12.2	Nilai Ekspor Menurut Pelabuhan Muat, 2021 .....	
	<i>Value of Export by Loading Port, 2021 .....</i>	670
13.1	Produk Domestik Regional Bruto Atas Dasar Harga Konstan 2010 Menurut Kabupaten/Kota di Provinsi Kalimantan Selatan (miliar rupiah), 2021 .....	
	<i>Gross Regional Domestic Product at Constant 2010 Prices by Regency/ Municipality in Kalimantan Selatan Province (billion rupiahs), 2021 .....</i>	729
13.2	Laju Pertumbuhan Produk Domestik Regional Bruto Atas Dasar Harga Konstan 2010 Menurut Lapangan Usaha di Provinsi Kalimantan Selatan (persen), 2021 .....	
	<i>Growth Rate of Gross Regional Domestic Product at 2010 Constant Market Prices by Industry in Kalimantan Selatan Province (percent), 2021 .....</i>	730

	Halaman Page
14.1	Jumlah Penduduk Menurut Provinsi di Indonesia (ribu), 2021 <i>Population by Province in Indonesia (thousand), 2021</i> ..... 767
14.2	Indeks Pembangunan Manusia Menurut Provinsi di Indonesia, 2021 <i>Human Development Index by Province in Indonesia, 2021</i> ..... 768

<https://kalsel.bps.go.id>

## PENJELASAN UMUM/EXPLANATORY NOTES

Tanda-tanda, satuan-satuan, dan lain-lainnya yang digunakan dalam publikasi ini adalah sebagai berikut:

*Symbols, measurement units, and acronyms which are used in this publication, are as follows:*

### 1. TANDA-TANDA/SYMBOLS

Data tidak tersedia/ <i>Data not available</i> .....	: ...
Tidak ada atau nol / <i>Null or zero</i> .....	: -
Data dapat diabaikan/ <i>Data negligible</i> .....	: 0
Tanda decimal/ <i>Decimal point</i> .....	: ,
Data tidak dapat ditampilkan/ <i>Not applicable</i> .....	: NA
Angka estimasi/ <i>Estimated figures</i> .....	: e
Angka diperbaiki/ <i>Revised figures</i> .....	: r
Angka sementara/ <i>Preliminary figures</i> .....	: x
Angka sangat sementara/ <i>Very preliminary figures</i> .....	: xx
Angka sangat sangat sementara/ <i>Very very preliminary figures</i> .....	: xxx

### 2. SATUAN/UNITS

barel/ <i>barrel</i> .....	: 158,99 liter/ <i>litres</i> = 1/6,2898 m <sup>3</sup>
hektar (ha)/ <i>hectare (ha)</i> .....	: 10 000 m <sup>2</sup>
kilometer (km)/ <i>kilometres (km)</i> .....	: 1 000 meter/ <i>meters (m)</i>
knot/ <i>knot</i> .....	: 1,8523 km/jam ( <i>km/hour</i> )
kuintal/ <i>quintal</i> .....	: 100 kg
KWh .....	: 1 000 Watt hour
MWh .....	: 1 000 KWh
liter (untuk beras)/ <i>litre (for rice)</i> .....	: 0,80 kg
MMSCF .....	: 1/35,3 m <sup>3</sup>
metrik ton (m.ton)/ <i>metric ton (m. ton)</i> .....	: 0,98421 long ton = 1 000 kg
ons/ <i>ounce</i> .....	: 28,31 gram/ <i>grams</i>
ton .....	: 1 000 kg

Satuan lain: buah, dus, butir, helai/lembar, kaleng, batang, pulsa, ton kilometer (ton-km), jam, menit, persen (%).

*Other units: unit, pack, pieces, sheet, tin, pulse, ton-kilometres(ton-km), hour, minute, percent (%).*

Perbedaan angka di belakang koma disebabkan oleh pembulatan angka.

*The difference in decimal numbers is caused by rounding.*



## DAFTAR SINGKATAN/ LIST OF ABBREVIATIONS

SI	: Stasiun Iklim
SIMPK	: Stasiun Meteorologi Pertanian Khusus
t.t	: Tempat tidur
BCG	: Bacillus Calmette Guerin
DPT	: Difteri, Pertusis, Tetanus
TT	: Tetanus Toxoid
IOT	: Industri Obat Tradisional/ <i>Traditional Medicine Industry</i>
IKOT	: Industri Kecil Obat Tradisional/ <i>Traditional Medicine Small</i>
Alkes	: Alat kesehatan/ <i>Health Kits</i>
PKRT	: Perbekalan Kesehatan Rumah tangga/ <i>Household Health Logistics</i>
Kompl	: Komplemen/ <i>Complement</i>
IRTP	: Industri Pangan Produksi Rumah Tangga/ <i>Foods Home Industry</i>
PBF	: Pedagang Besar Farmasi/ <i>Pharmacy Whole-seller</i>
GFK	: Gudang Farmasi Kab/Kota/Regency/ <i>Municipality Pharmacy Warehouse</i>
RB	: Rumah Bersalin/ <i>Delivery House</i>
Pustu	: Puskesmas pembantu/ <i>Auxiliary Public Health Center</i>
BP	: Balai Pengobatan/ <i>Polyclinic</i>
TPS	: Tempat Pembuangan Sementara / <i>landfill</i>
Jamkesmas	: Jaminan kesehatan masyarakat miskin/ <i>Poor public health insurance</i>
PJKMU	: Program Jaminan Kesehatan Masyarakat Umum
SIUP	: Surat Ijin Usaha Perdagangan/ <i>Trading Permission Letter</i>
TDP	: Tanda Daftar Perusahaan/ <i>Company Registration Identity</i>
API	: Angka Pengenal Importir/ <i>Importer's Identity Number</i>

## Statistik Kunci, 2019–2021 Key Statistics, 2019–2021

Rincian/Description	Satuan/Unit	2019	2020	2021
(1)	(2)	(5)	(6)	(7)
<b>SOSIAL/SOCIAL</b>				
Penduduk <sup>1</sup> /Population <sup>1</sup>	jiwa/lives	4 244 096	4 073 584	4 122 576
Laju Pertumbuhan Penduduk <sup>1</sup> /Population Growth <sup>1</sup>	%	1,38	1,13	0,9
Angka Harapan Hidup <sup>1-e</sup> /Life Expectancy Rate <sup>1</sup>	tahun/years	68,49	68,66	68,83
Angka Melek Huruf Usia 15+ /Literacy Rate Aged 15+	%	99,74	98,45	98,27
Tingkat Partisipasi Angkatan Kerja -TPAK <sup>2</sup> Labour Force Participation Rate-LFPR <sup>2</sup>	%	69,41	69,33	69,26
Tingkat Pengangguran Terbuka-TPT <sup>2</sup> Unemployment Rate-UR <sup>2</sup>	%	4,31	4,74	4,95
Penduduk Miskin <sup>3</sup> /Poor People <sup>3</sup>	jiwa/lives	192 480	187 874	208 118
Persentase Penduduk Miskin <sup>3</sup> Percentage of Poor People <sup>3</sup>	%	4,55	4,38	4,83
Indeks Pembangunan Manusia-IPM <sup>4</sup> Human Development Index <sup>4</sup>	—	70,72	70,91	71,28
<b>EKONOMI/ECONOMIC</b>				
Produk Domestik Regional Bruto (PDRB) Harga Berlaku <sup>5</sup> Gross Regional Domestic Bruto (GRDP) at Current Price <sup>5</sup>	miliar rupiah billion rupiahs	180 557,64	179 094,11*	192 576,58**
Laju Pertumbuhan Ekonomi <sup>6</sup> /Economic Growth <sup>6</sup>	%	4,09	-1,82*	3,48**
PDRB Per Kapita Harga Berlaku Per Capita of GRDP at Current Price	juta rupiah million rupiahs	42,82	44,08*	46,71**
Inflasi/Inflation (y-o-y)	%	4,01 <sup>7</sup>	1,68 <sup>8</sup>	2,55 <sup>8</sup>

Catatan/Notes: <sup>1</sup> Hasil proyeksi penduduk Indonesia 2010–2035 (pertengahan tahun/Juni)/The result of Indonesia population projection 2010–2035 (mid year/June)

<sup>2</sup> Kondisi Agustus/Condition at August

<sup>3</sup> Kondisi Maret/Condition at March

<sup>4</sup> Sejak tahun 2010, IPM dihitung dengan metode baru. Komponen IPM metode baru adalah angka harapan hidup saat lahir, harapan lama sekolah, rata-rata lama sekolah, dan pengeluaran per kapita/Since 2010, HDI was calculated using new method. New HDI component are life expectancy at birth, expected years of schooling, means years of schooling, and expenditure per capita

<sup>5</sup> Mulai tahun 2010 mengadopsi System of National Account 2008 (SNA 2008)/Since 2010 is in line with System of National Account 2008 (SNA 2008)

<sup>6</sup> Menggunakan tahun dasar 2010 (2010=100)/Using 2010 base year (2010=100)

<sup>7</sup> Berdasarkan IHK Provinsi Kalimantan Selatan (2013 = 100)/Based on CPI Kalimantan Selatan Province (2013 = 100)

<sup>8</sup> Berdasarkan IHK Provinsi Kalimantan Selatan (2019 = 100)/Based on CPI Kalimantan Selatan Province (2019 = 100)

# BAB 1

GEOGRAPHY AND CLIMATE

## GEOGRAFI DAN IKLIM

2021, Stasiun Klimatologi Banjarbaru

*Climatology Station Banjarbaru*

Jumlah Curah Hujan **3.581,1 mm**  
*Number of Precipitation*

Jumlah Hari Hujan **216 hari**  
*Number of Rainy Days*

### Kalimantan Selatan

**Terdiri dari  
13 Wilayah:  
2 Kota dan  
11 Kabupaten**

*Consist of 13  
Regions:  
2 Municipalities  
and 11 Regencies*

Kalimantan  
Tengah

Kalimantan  
Timur

Laut Jawa  
*Java Sea*

Selat Makassar  
*Makassar Strait*





**PENJELASAN TEKNIS**

1. Secara astronomis, Provinsi Kalimantan Selatan terletak antara 114 19' 13" – 116 33' 28" Bujur Timur dan 1 21' 49" – 4 10' 14" Lintang Selatan.
2. Secara geografis, terletak di bagian selatan Pulau Kalimantan dengan batas-batas : sebelah barat dengan Provinsi Kalimantan Tengah, sebelah timur dengan Selat Makasar, sebelah selatan dengan Laut Jawa, dan sebelah utara dengan Provinsi Kalimantan Timur. Luas wilayahnya adalah sekitar 38.744,23 km<sup>2</sup> atau 6,98 persen dari luas Pulau Kalimantan dan 1,96 persen dari luas wilayah Indonesia.

**TECHNICAL NOTES**

1. *Astronomically, Indonesia is located between 114 19' 13" – 116 33' 28" East longitude and 1 21' 49" – 4 10' 14" South latitude*
2. *Geographically, located on the southern island of Borneo with boundaries: west of the Kalimantan Tengah Province, east of the Makassar Strait, south of the Java Sea, and north of the Kalimantan Timur Province. Its area is about 38.744,23 km<sup>2</sup> or 6.98 percent of the island of Borneo and 1.96 percent of the total area of Indonesia.*

**ULASAN**

Kalimantan Selatan merupakan dataran rendah dengan ketinggian rata-rata +17 meter di atas permukaan laut, terletak pada posisi 1 21' 49" – 4 10' 14" Lintang Selatan, serta 114 19' 13" – 116 33' 28" Bujur Timur. Luas wilayah Kalimantan Selatan, adalah berupa daratan seluas 38.744,23 km<sup>2</sup>.

Akhir tahun 2021, wilayah administrasi Provinsi Kalimantan Selatan terdiri dari 11 kabupaten dan 2 kota.

Struktur geologi tanah di Kalimantan Selatan sebagian besar adalah podsolid, yaitu sebesar 37,13 persen. Sebanyak 74,82 persen wilayah terletak pada kemiringan di bawah 15 persen dan 27,33 persen wilayah berada di ketinggian 25-100 meter di atas permukaan laut.

Potensi geografis lainnya yaitu memiliki banyak sungai yang berpangkal di Pegunungan Meratus dan bermuara ke Laut Jawa dan Selat Makasar. Salah satunya adalah Sungai Barito yang terkenal sebagai sungai terlebar di Indonesia.

Penggunaan tanah di Kalimantan Selatan sebagian besar berupa hutan (29,56 persen). Sekitar 17,19 persen lahan digunakan untuk lahan perkebunan serta kebun campuran dan 10,44 persen untuk persawahan. Penggunaan lahan untuk pemukiman hanya sekitar 2,33 persen dan untuk pertambangan sekitar 1,55 persen.

**DESCRIPTION**

*Kalimantan Selatan is an area with average high around 17 meters of sea surface, it is located between 1 21' 49" – 4 10' 14" south latitude, 114 19' 13" – 116 33' 28" east longitude. Kalimantan Selatan Province area is shaped in land by 38,744.23 km<sup>2</sup>.*

*In 2020, Kalimantan Selatan is divided into 11 regencies and 2 municipality.*

*Geological structure of the soil in Kalimantan Selatan is predominantly podsolid that is equal to 37,13 percent. A total of 74.82 percent of the region lies on a slope below 15 percent and 27.33 percent of the region is at an altitude of 25-100 meters above sea level.*

*Other geographical potential which has many rivers that originate in the Meratus Mountains and empties into the Java Sea and Makassar Strait. One is the Barito River which is famous as the widest river in Indonesia.*

*The use of land in Kalimantan Selatan, mostly forest (29.56 percent). Approximately 17.19 percent of land used for plantations and 10.44 percent for rice. Use of land for the residential only about 2.33 percent and about 1.55 percent for mining.*

**Gambar** 1.1  
**Figures**

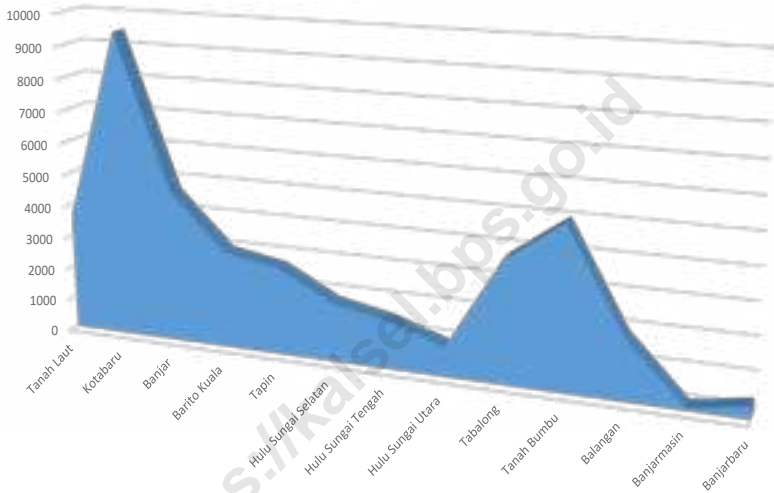
**Luas Daerah Provinsi Kalimantan Selatan Menurut Kabupaten/Kota (%), 2021**  
**Area of Kalimantan Selatan Province by Regency/ Municipality (%), 2021**



Sumber/Source : Berdasarkan Peraturan Menteri Dalam Negeri Nomor 72 Tahun 2020 tanggal 25 Oktober 2020/  
Based on Minister of Home Affairs Regulation Number 72/2020, October 25, 2020

**Gambar**  
**Figures** 1.2

**Luas Daerah Menurut Kabupaten/Kota di Provinsi Kalimantan Selatan (km<sup>2</sup>), 2021**  
**Total Area by Regency/Municipality in Kalimantan Selatan Province (km<sup>2</sup>), 2021**



Sumber/Source : Berdasarkan Peraturan Menteri Dalam Negeri Nomor 72 Tahun 2020 tanggal 25 Oktober 2020/  
Based on Minister of Home Affairs Regulation Number 72/2020, October 25, 2020

## 1.1 KEADAAN GEOGRAFI GEOGRAPHY CONDITION

**Tabel** 1.1.1 **Luas Daerah dan Jumlah Pulau Menurut Kabupaten/Kota di Provinsi Kalimantan Selatan, 2021**  
**Table** 1.1.1 **Total Area and Number of Islands by Regency/Municipality in Kalimantan Selatan Province, 2021**

Kabupaten/Kota Regency/Municipality	Ibukota Kabupaten/ Kota Capital of Regency/ Municipality	Luas <sup>1</sup> Total Area <sup>1</sup> (km <sup>2</sup> /sq.km)	Persentase terhadap Luas Provinsi Percentage to Province's Area	Jumlah Pulau <sup>2</sup> Number of Islands <sup>2</sup>
(1)	(2)	(3)	(4)	(5)
<i>Kabupaten/Regency</i>				
1. Tanah Laut	Pelaihari	3 631,35	9,37	8
2. Kotabaru	Kotabaru	9 482,73	24,48	148
3. Banjar	Martapura	4 668,00	12,05	3
4. Barito Kuala	Marabahan	2 996,46	7,73	13
5. Tapin	Rantau	2 700,82	6,97	0
6. Hulu Sungai Selatan	Kandangan	1 804,94	4,66	0
7. Hulu Sungai Tengah	Barabai	1 472,00	3,80	0
8. Hulu Sungai Utara	Amuntai	892,700	2,30	0
9. Tabalong	Tanjung	3 766,97	9,72	0
10. Tanah Bumbu	Batulicin	5 006,96	12,92	8
11. Balangan	Paringin	1 878,30	4,85	0
<i>Kota/Municipality</i>				
1. Banjarmasin	Banjarmasin	72,00	0,19	2
2. Banjarbaru	Banjarbaru	371,00	0,96	0
<b>Kalimantan Selatan</b>	<b>Banjarmasin</b>	<b>38 744,23</b>	<b>100,00</b>	<b>182</b>

Catatan/Note: <sup>1</sup> Berdasarkan Peraturan Menteri Dalam Negeri Nomor 72 Tahun 2020 tanggal 25 Oktober 2020/*Based on Minister of Home Affairs Regulation Number 72/2020, October 25, 2020*

<sup>2</sup> Berdasarkan informasi Kementerian Dalam Negeri Tahun 2019/*Based on information from Ministry of Home Affairs, 2019*

Sumber/Source: Kementerian Dalam Negeri/*Ministry of Home Affairs*

**Tabel**  
**Table 1.1.2****Tinggi Wilayah dan Jarak ke Ibukota Provinsi Menurut Kabupaten/Kota di Provinsi Kalimantan Selatan, 2021**  
**Altitude and Distance to the Capital of Province by Regency/ Municipality in Kalimantan Selatan Province, 2021**

<b>Kabupaten/Kota</b> <b>Regency/Municipality</b>	<b>Tinggi Wilayah (mdpl)</b> <b>Altitude (m a.s.l)</b>	<b>Jarak ke Ibukota</b> <b>Distance to the Capital</b>
(1)	(2)	(3)
<i>Kabupaten/Regency</i>		
1. Tanah Laut	64	65
2. Kotabaru	32	305
3. Banjar	13	40
4. Barito Kuala	9	45
5. Tapin	8	113
6. Hulu Sungai Selatan	11	135
7. Hulu Sungai Tengah	9	165
8. Hulu Sungai Utara	6	190
9. Tabalong	16	232
10. Tanah Bumbu	2	262
11. Balangan	29	202
<i>Kota/Municipality</i>		
1. Banjarmasin	5	0
2. Banjarbaru	27	35

Sumber/Source: Kementerian Dalam Negeri/Ministry of Home Affairs

**Tabel**  
**Table** 1.1.3

**Jumlah Desa/Kelurahan Menurut Kabupaten/Kota dan Letak Geografi di Provinsi Kalimantan Selatan, 2014-2021**  
**Number of Village/Kelurahan by Regency/Municipality and Geographical Location in Kalimantan Selatan Province, 2014-2021**

Kabupaten/Kota Regency/Municipality	Tepi Laut Coastal		
	2014	2018	2021
(1)	(2)	(3)	(4)
<i>Kabupaten/Regency</i>			
1. Tanah Laut	21	19	20
2. Kotabaru	113	116	106
3. Banjar	-	-	-
4. Barito Kuala	1	2	2
5. Tapin	-	-	-
6. Hulu Sungai Selatan	-	-	-
7. Hulu Sungai Tengah	-	-	-
8. Hulu Sungai Utara	-	-	1
9. Tabalong	-	-	-
10. Tanah Bumbu	30	28	32
11. Balangan	-	-	-
<i>Kota/Municipality</i>			
1. Banjarmasin	-	-	-
2. Banjarbaru	-	-	-
<b>Kalimantan Selatan</b>	<b>165</b>	<b>165</b>	<b>161</b>

Lanjutan Tabel/*Continued Table 1.1.3*

Kabupaten/Kota <i>Regency/Municipality</i>	Bukan Tepi Laut <i>Non-Coastal</i>		
	2014	2018	2021
(1)	(5)	(6)	(7)
<i>Kabupaten/Regency</i>			
1. Tanah Laut	114	116	115
2. Kotabaru	89	86	96
3. Banjar	290	290	290
4. Barito Kuala	200	199	199
5. Tapin	135	135	135
6. Hulu Sungai Selatan	148	148	148
7. Hulu Sungai Tengah	169	169	169
8. Hulu Sungai Utara	219	219	218
9. Tabalong	131	131	131
10. Tanah Bumbu	119	121	117
11. Balangan	157	157	156
<i>Kota/Municipality</i>			
1. Banjarmasin	52	52	52
2. Banjarbaru	20	20	20
<b>Kalimantan Selatan</b>	<b>1 843</b>	<b>1 843</b>	<b>1 846</b>

Sumber/*Source*: BPS, Pendataan Potensi Desa (PODES) / BPS-Statistics Indonesia, Village Potential Data Collection



**Tabel**  
**Table** 1.1.4

**Jumlah Desa/Kelurahan Menurut Kabupaten/Kota dan Topografi wilayah di Provinsi Kalimantan Selatan, 2014-2021**  
**Number of Village/Kelurahan by Regency/Municipality and Topographical Areas in Kalimantan Selatan Province, 2014-2021**

Kabupaten/Kota Regency/Municipality	Lembah Valley		
	2014	2018	2021
(1)	(2)	(3)	(4)
<i>Kabupaten/Regency</i>			
1. Tanah Laut	-	2	-
2. Kotabaru	2	-	-
3. Banjar	2	-	-
4. Barito Kuala	-	-	-
5. Tapin	-	-	-
6. Hulu Sungai Selatan	-	-	-
7. Hulu Sungai Tengah	-	-	-
8. Hulu Sungai Utara	-	-	-
9. Tabalong	4	2	-
10. Tanah Bumbu	8	-	-
11. Balangan	-	-	-
<i>Kota/Municipality</i>			
1. Banjarmasin	-	-	-
2. Banjarbaru	-	-	-
<b>Kalimantan Selatan</b>	<b>16</b>	<b>4</b>	<b>-</b>

Lanjutan Tabel/*Continued Table 1.1.4*

Kabupaten/Kota <i>Regency/Municipality</i>	Lereng/Puncak <i>Slope</i>		
	2014	2018	2021
(1)	(5)	(6)	(7)
<i>Kabupaten/Regency</i>			
1. Tanah Laut	2	4	29
2. Kotabaru	30	13	103
3. Banjar	37	29	59
4. Barito Kuala	-	-	-
5. Tapin	30	20	1
6. Hulu Sungai Selatan	21	21	21
7. Hulu Sungai Tengah	19	18	35
8. Hulu Sungai Utara	1	-	-
9. Tabalong	8	3	-
10. Tanah Bumbu	1	1	41
11. Balangan	20	13	39
<i>Kota/Municipality</i>			
1. Banjarmasin	-	-	-
2. Banjarbaru	-	-	4
<b>Kalimantan Selatan</b>	<b>169</b>	<b>122</b>	<b>332</b>

Lanjutan Tabel/*Continued Table 1.1.4*

Kabupaten/Kota <i>Regency/Municipality</i>	Dataran <i>Flat</i>		
	2014	2018	2021
(1)	(5)	(6)	(7)
<i>Kabupaten/Regency</i>			
1. Tanah Laut	133	129	106
2. Kotabaru	170	189	99
3. Banjar	251	261	231
4. Barito Kuala	201	201	201
5. Tapin	105	115	134
6. Hulu Sungai Selatan	127	127	127
7. Hulu Sungai Tengah	150	151	134
8. Hulu Sungai Utara	218	219	219
9. Tabalong	119	126	131
10. Tanah Bumbu	140	148	108
11. Balangan	137	144	117
<i>Kota/Municipality</i>			
1. Banjarmasin	52	52	52
2. Banjarbaru	20	20	16
<b>Kalimantan Selatan</b>	<b>1 823</b>	<b>1 882</b>	<b>1 675</b>

Sumber/*Source*: BPS, Pendataan Potensi Desa (PODES) / BPS-Statistics Indonesia, Viillage Potential Data Collection

**Tabel**  
**Table** 1.1.5

**Luas Wilayah Berdasarkan Kelas Lereng/Kemiringan Menurut Kabupaten/Kota di Provinsi Kalimantan Selatan (ha), 2021**  
**Total Area by Regency/Municipality by Slope Class (ha) in Kalimantan Selatan Province, 2021**

Kabupaten/Kota Regency/Municipality	Kelas Lereng /Kemiringan Slope Class			
	0-2%	2 - 8%	8 - 15 %	15-25%
(1)	(2)	(3)	(4)	(5)
<i>Kabupaten/Regency</i>				
1. Tanah Laut	290 147,00	22 590,00	20 470,00	19 150,00
2. Kotabaru	88 453,00	526 666,00	55 075,00	114 236,00
3. Banjar	200 111,00	62 210,00	52 024,00	54 060,00
4. Barito Kuala	237 622,00	0	0	0
5. Tapin	180 376,00	1 340,00	11 170,00	14 879,00
6. Hulu Sungai Selatan	128 057,00	6 550,00	14 187,00	10 500,00
7. Hulu Sungai Tengah	75 281,00	4 184,00	6 084,00	17 465,00
8. Hulu Sungai Utara	91 204,00	3 921,00	0	0
9. Tabalong	93 727,00	34 200,00	58 710,00	89 018,00
10. Tanah Bumbu	65 758,00	219 876,00	75 698,00	53 505,00
11. Balangan	9 230,00	127 764,00	5 810,00	5 695,00
<i>Kota/Municipality</i>				
1. Banjarmasin	7 267,00	0	0	0
2. Banjarbaru	29 863,00	1 580,00	970,00	120,00
<b>Kalimantan Selatan</b>	<b>1 497 096,00</b>	<b>1 010 881,00</b>	<b>300 198,00</b>	<b>378 628,00</b>

Lanjutan Tabel/*Continued Table* 1.1.5

Kabupaten/Kota <i>Regency/Municipality</i>	Kelas Lereng /Kemiringan <i>Slope Class</i>		Total
	25-40%	>40%	
(1)	(6)	(7)	(8)
<i>Kabupaten/Regency</i>			
1. Tanah Laut	7 683,00	12 890,00	372 930,00
2. Kotabaru	106 822,00	51 021,00	942 273,00
3. Banjar	77 490,00	25 202,00	471 097,00
4. Barito Kuala	0	0	237 622,00
5. Tapin	3 840,00	5 890,00	217 495,00
6. Hulu Sungai Selatan	8 590,00	12 610,00	180 494,00
7. Hulu Sungai Tengah	32 449,00	11 737,00	147 200,00
8. Hulu Sungai Utara			95 125,00
9. Tabalong	37 590,00	46 750,00	359 995,00
10. Tanah Bumbu	56 734,00	35 125,00	506 696,00
11. Balangan	3 506,00	29 970,00	181 975,00
<i>Kota/Municipality</i>			
1. Banjarmasin	0	0	7 267,00
2. Banjarbaru	350,00	0	32 883,00
<b>Kalimantan Selatan</b>	<b>335 054,00</b>	<b>231 195,00</b>	<b>3 753 052,00</b>

Sumber/*Source*: Badan Pertanahan Nasional Provinsi Kalimantan Selatan/ *National Land Agency Region Office of Kalimantan Selatan Province*

**Tabel 1.1.6** Luas Wilayah Berdasarkan Jenis Tanah Menurut Kabupaten/Kota di Provinsi Kalimantan Selatan (ha), 2021  
**Table 1.1.6** Total Area by Regency/Municipality by Type of Soil (ha) in Kalimantan Selatan Province, 2021

Kabupaten/Kota Regency/Municipality	Jenis Tanah/Type of Soil				
	OGH	KPMK	Alluvial	Latosol	Litosol
(1)	(2)	(3)	(4)	(5)	(6)
<i>Kabupaten/Regency</i>					
1. Tanah Laut	0	154 250,00	98 868,00	85 750,00	0
2. Kotabaru	42 187,00	95 678,00	114 832,00	0	53 437,00
3. Banjar	0	203 750,00	107 973,00	0	2 812,00
4. Barito Kuala	95 049,00	0	142 573,00	0	0
5. Tapin	0	4 062,00	41 250,00	0	0
6. Hulu Sungai Selatan	28 750,00	12 187,00	98 620,00	0	0
7. Hulu Sungai Tengah	18 437,00	0	32 500,00	0	13 750,00
8. Hulu Sungai Utara	7 187,00	0	52 626,00	0	0
9. Tabalong	0	93 125,00	0	0	0
10. Tanah Bumbu	0	365 377,00	0	35 937,00	16 875,00
11. Balangan	0	0	15 625,00	18 750,00	0
<i>Kota/Municipality</i>					
1. Banjarmasin	0	0	7 267,00	0	0
2. Banjarbaru	0	0	312,00	0	0
<b>Kalimantan Selatan</b>	<b>191 610,00</b>	<b>928 429,00</b>	<b>712 446,00</b>	<b>140 437,00</b>	<b>86 874,00</b>

Lanjutan Tabel/*Continued Table 1.1.6*

Kabupaten/Kota <i>Regency/Municipality</i>	Jenis Tanah/ <i>Type of Soil</i>			
	Podsolid	Renzina	Gambut	Total
(1)	(7)	(8)	(9)	(10)
<i>Kabupaten/Regency</i>				
1. Tanah Laut	26 875,00	0	7 187,00	372 930,00
2. Kotabaru	636 139,00	0	0	942 273,00
3. Banjar	109 678,00	0	46 884,00	471 097,00
4. Barito Kuala	0	0	0	237 622,00
5. Tapin	48 125,00	0	124 058,00	217 495,00
6. Hulu Sungai Selatan	40 937,00	0	0	180 494,00
7. Hulu Sungai Tengah	82 513,00	0	0	147 200,00
8. Hulu Sungai Utara	0	0	35 312,00	95 125,00
9. Tabalong	266 870,00	0	0	359 995,00
10. Tanah Bumbu	18 570,00	19 312,00	50 625,00	506 696,00
11. Balangan	147 600,00	0	0	181 975,00
<i>Kota/Municipality</i>				
1. Banjarmasin	0	0	0	7 267,00
2. Banjarbaru	16 250,00	0	16 321,00	32 883,00
<b>Kalimantan Selatan</b>	<b>1 393 557,00</b>	<b>19 312,00</b>	<b>280 387,00</b>	<b>3 753 052,00</b>

Sumber/*Source*: Badan Pertanahan Nasional Provinsi Kalimantan Selatan/ *National Land Agency Region Office of Kalimantan Selatan Province*

**Tabel 1.1.7** Luas Wilayah Berdasarkan Kelas Ketinggian Menurut Kabupaten/Kota di Provinsi Kalimantan Selatan (ha), 2021  
**Table 1.1.7** Total Area by Regency/Municipality by Altitude Class (ha) in Kalimantan Selatan Province, 2021

Kabupaten/Kota Regency/Municipality	Kelas Ketinggian / Altitude Class			
	0-7 m	>7-25 m	>25-100 m	>100-500 m
(1)	(2)	(3)	(4)	(5)
<i>Kabupaten/Regency</i>				
1. Tanah Laut	58 231,00	142 133,00	125 386,00	17 750,00
2. Kotabaru	62 399,00	153 100,00	479 619,00	192 233,00
3. Banjar	127 106,00	16 754,00	81 037,00	187 289,00
4. Barito Kuala	237 622,00	0	0	0
5. Tapin	146 455,00	30 292,00	14 776,00	23 351,00
6. Hulu Sungai Selatan	105 198,00	18 254,00	16 590,00	27 546,00
7. Hulu Sungai Tengah	17 593,00	34 995,00	40 321,00	38 958,00
8. Hulu Sungai Utara	92 500,00	2 625,00	0	0
9. Tabalong	0	359 995,00	0	0
10. Tanah Bumbu	24 219,00	147 435,00	188 312,00	128 155,00
11. Balangan	0	34 057,00	72 084,00	58 882,00
<i>Kota/Municipality</i>				
1. Banjarmasin	7 267,00	0	0	0
2. Banjarbaru	9 581,00	14 682,00	7 530,00	1 090,00
<b>Kalimantan Selatan</b>	<b>888 171,00</b>	<b>954 322,00</b>	<b>1 025 655,00</b>	<b>675 254,00</b>



Lanjutan Tabel/Continued Table 1.1.7

Kabupaten/Kota Regency/Municipality	Kelas Ketinggian / Altitude Class		
	>500-1000 m	>1000 m	Total
(1)	(6)	(7)	(8)
<i>Kabupaten/Regency</i>			
1. Tanah Laut	13 661,00	15 769,00	372 930,00
2. Kotabaru	48 939,00	5 983,00	942 273,00
3. Banjar	43 735,00	15 176,00	471 097,00
4. Barito Kuala	0	0	237 622,00
5. Tapin	2 621,00	0	217 495,00
6. Hulu Sungai Selatan	11 226,00	1 680,00	180 494,00
7. Hulu Sungai Tengah	12 521,00	2 812,00	147 200,00
8. Hulu Sungai Utara	0	0	95 125,00
9. Tabalong	0	0	359 995,00
10. Tanah Bumbu	18 125,00	450,00	506 696,00
11. Balangan	15 077,00	1 875,00	181 975,00
<i>Kota/Municipality</i>			
1. Banjarmasin	0	0	7 267,00
2. Banjarbaru	0	0	32 883,00
<b>Kalimantan Selatan</b>	<b>165 905,00</b>	<b>43 745,00</b>	<b>3 753 052,00</b>

Sumber/Source: Badan Pertanahan Nasional Provinsi Kalimantan Selatan/ National Land Agency Region Office of Kalimantan Selatan Province

**Tabel**  
**Table 1.1.8**

**Luas Wilayah Berdasarkan Jenis Penggunaan Tanah  
Menurut Kabupaten/Kota di Provinsi Kalimantan Selatan  
(ha), 2021**  
**Total Area by Regency/Municipality by Landuse (ha) in  
Kalimantan Selatan Province, 2021**

Kabupaten/Kota Regency/Municipality	Penggunaan Tanah / Landuse				
	Alang-Alang / Semak	Hutan	Kebun Campuran	Perkebunan	Pertambangan
(1)	(2)	(3)	(4)	(5)	(6)
<i>Kabupaten/Regency</i>					
1. Tanah Laut	23 139,85	97 945,68	55 649,56	115 197,85	13 099,58
2. Kotabaru	9 364,74	391 164,73	141 308,00	224 949,66	9 189,30
3. Banjar	56 755,29	118 337,04	51 504,41	38 896,30	3 227,74
4. Barito Kuala	4 048,60	8 010,62	23 038,23	21 390,55	0
5. Tapin	20 724,98	16 969,29	8 430,69	66 898,97	6 186,68
6. Hulu Sungai Selatan	53 829,44	52 317,96	1 744,24	10 896,60	0
7. Hulu Sungai Tengah	5 956,00	49 397,00	5 597,00	24 327,00	0
8. Hulu Sungai Utara	1 689,37	16 712,26	1 017,13	6 817,04	0
9. Tabalong	20 022,04	33 728,37	47 826,71	10 355,83	2 656,94
10. Tanah Bumbu	17 941,49	246 076,54	13 033,37	126 267,12	17 064,45
11. Balangan	24 453,18	76 977,67	22 414,57	1 303,64	7 580,79
<i>Kota/Municipality</i>					
1. Banjarmasin	0	0	543,01	0	0
2. Banjarbaru	0	0	19 484,29	0	0
<b>Kalimantan Selatan</b>	<b>237 924,98</b>	<b>1 107 637,16</b>	<b>372 106,92</b>	<b>647 300,56</b>	<b>59 005,48</b>

Lanjutan Tabel/Continued Table 1.1.8

Kabupaten/Kota Regency/Municipality	Penggunaan Tanah / Landuse				
	Perumahan	Persawahan	Rumput / Rawa	Tambak	Tegalan/ Ladang
(1)	(7)	(8)	(9)	(10)	(11)
<i>Kabupaten/Regency</i>					
1. Tanah Laut	9 106,23	33 940,71	11 369,47	1 487,11	8 636,44
2. Kotabaru	6 925,91	5 498,51	4 487,04	14 965,42	4 487,25
3. Banjar	6 738,63	72 109,84	111,19	18 768,57	82 271,31
4. Barito Kuala	10 126,03	112 747,68	1 740,17	1 568,29	3 155,18
5. Tapin	7 940,55	51 296,34	352,73	0	29 371,16
6. Hulu Sungai Selatan	5 161,18	33 452,30	192,86	0	11 369,42
7. Hulu Sungai Tengah	8 891,00	40 284,00	9 236,00	0	555,00
8. Hulu Sungai Utara	2 695,64	20 890,14	32 594,98	0	1 871,41
9. Tabalong	6 420,30	12 422,09	100,82	0	17 230,96
10. Tanah Bumbu	9 060,09	6 685,82	6 986,16	2 536,75	31 899,67
11. Balangan	3 404,27	24 768,41	1 034,59	0	15,10
<i>Kota/Municipality</i>					
1. Banjarmasin	4 434,00	1 449,79	0,00	0	0,00
2. Banjarbaru	7 381,97	2 134,98	2 243,79	0	0,00
<b>Kalimantan Selatan</b>	<b>88 285,80</b>	<b>417 680,61</b>	<b>70 449,79</b>	<b>39 326,14</b>	<b>190 862,90</b>

Lanjutan Tabel/Continued Table 1.1.8

Kabupaten/Kota Regency/Municipality	Penggunaan Tanah / Landuse			
	Sungai/Danau/ Waduk/Telaga	Lain-Lain	Jumlah Total	Persentase
(1)	(12)	(13)	(14)	(15)
<i>Kabupaten/Regency</i>				
1. Tanah Laut	1 091,55	2 265,98	372 930,00	9,94
2. Kotabaru	564,43	129 368,01	942 273,00	25,11
3. Banjar	10 201,46	12 175,22	471 097,00	12,55
4. Barito Kuala	10 507,23	41 289,42	237 622,00	6,33
5. Tapin	1 839,25	333,69	217 495,00	5,80
6. Hulu Sungai Selatan	1 915,52	9 614,48	180 494,00	4,81
7. Hulu Sungai Tengah	2 957	0	147 200,00	3,92
8. Hulu Sungai Utara	2 992,34	7 844,69	95 125,00	2,53
9. Tabalong	1 453,47	207 777,47	359 995,00	9,59
10. Tanah Bumbu	3 233,87	25 910,67	506 696,00	13,50
11. Balangan	1 008,02	19 014,75	181 974,99	4,85
<i>Kota/Municipality</i>				
1. Banjarmasin	840,2	0	7 267,00	0,19
2. Banjarbaru	204,93	1 433,04	32 883,00	0,88
<b>Kalimantan Selatan</b>	<b>38 809,27</b>	<b>457 9027,42</b>	<b>3 753 051,99</b>	<b>100,00</b>

Sumber/Source: Badan Pertanahan Nasional Provinsi Kalimantan Selatan/ National Land Agency Region Office of Kalimantan Selatan Province

**Tabel 1.1.9 Formasi Geologi di Provinsi Kalimantan Selatan**  
**Table 1.1.9 Geological Formation in Kalimantan Selatan Province**

Formasi Geologi Geological Formation		Luas (Ha) Total Area (Ha)	Persentase (%) Percentage (%)
(1)		(2)	(3)
1	Alluvium Muda (Qha)	1 033 113,00	27,53
2	Alluvium Tua (Qa.1)	153 800,00	4,10
3	Formasi Dahor (Qtd)	157 400,00	4,19
4	Formasi Warukin (Tmw)	216 700,00	5,77
5	Formasi Pulaubatang (Tmp)	25 300,00	0,67
6	Formasi Berai (Tomb)	406 400,00	10,83
7	Formasi Pemaluan (Tomp)	196 600,00	5,24
8	Formasi Binuang (Tob)	17 080,00	0,46
9	Formasi Tanjung (Tet)	366 700,00	9,77
10	Formasi Tanjung Anggota Berai (Tetb)	2 447,00	0,07
11	Formasi Manunggal (Km)	169 100,00	4,51
12	Formasi Manunggal Anggota Paau (Kmp)	65 020,00	1,73
13	Formasi Keramaian (Kak)	5 750,00	0,15
14	Formasi Pitap (Kp)	387 800,00	10,33
15	Formasi Pitap Anggota Haruyan (Kph)	130 700,00	3,48
16	Formasi Pitap Anggota Batununggal (Kpb)	19 020,00	0,51
17	Basal Kasale (Tkb)	1 552,00	0,04
18	Andesit (An)	209,00	0,01
19	Granodiorite (Kgd)	15 350,00	0,41
20	Granite (Mgr)	68 150,00	1,82
21	Batuan Tak Terinci (Ksv)	5 189,00	0,14
22	Diorite (Mdi)	16 240,00	0,43
23	Gabro (Mgb)	10 980,00	0,29
24	Diabas (Mdb)	84,00	0,00
25	Basait (Mba)	1 672,00	0,04
26	Batuan Ultramafik (Mu)	217 600,00	5,80
27	Rijang Radiolarite (Mr)	6 876,00	0,18
28	Batuan Malihan (Mm)	56 220,00	1,50
<b>Total</b>		<b>3 753 052,00</b>	<b>100,00</b>

Sumber/Source: Badan Pertanahan Nasional Provinsi Kalimantan Selatan/ National Land Agency Region Office of Kalimantan Selatan Province

**Tabel 1.1.10** Nama-nama Sungai Menurut Kabupaten/Kota di Provinsi Kalimantan Selatan  
**Table 1.1.10** *Name of River by Regency/Municipality in Kalimantan Selatan Province*

Kabupaten/Kota Regency/Municipality		Sungai River	
(1)		(2)	
Kabupaten/Regency			
1.	Tanah Laut	1.	Sungai Maluka
		2.	Sungai Tabanio
		3.	Sungai Sebuhur
		4.	Sungai Sawarangan
		5.	Sungai Kintap
		6.	Sungai Asam-asam
		7.	Sungai Cuka
		8.	Sungai Banyuhirang
2.	Kotabaru	1.	Sungai Cantung
		2.	Sungai Bangkalan
		3.	Sungai Sampanahan
		4.	Sungai Manunggul
		5.	Sungai Cengal
		6.	Sungai Serongga
		7.	Sungai Sejakah
		8.	Sungai Bekambit
		9.	Sungai Sekonyang
		10.	Sungai Pasir
		11.	Sungai Ambung Embungan
		12.	Sungai Sehati
3.	Banjar	1.	Sungai Martapura
		2.	Sungai Riam Kanan
		3.	Sungai Riam Kiwa
		4.	Sungai Mangkaok
		5.	Sungai Alalak

Lanjutan Tabel/*Continued Table* 1.1.10

<b>Kabupaten/Kota</b> <b>Regency/Municipality</b>	<b>Sungai</b> <b>River</b>
(1)	(2)
	6. Sungai Paring
	7. Sungai Apukan/Banyuhirang
4. Barito Kuala	1. Sungai Barito
	2. Sungai Kapuas
	3. Sungai Alalak
	4. Sungai Negara
	5. Sungai Puntik
	6. Saluran Drainase Tamban
	7. Saluran Drainase Anjir Pasar
	8. Saluran Drainase Tabukan
	9. Saluran Drainase Tabunganen
5. Tapin	1. Sungai Tapin
	2. Sungai Negara
	3. Sungai Bungur
	4. Sungai Binuang
	5. Sungai Tambarangan
	6. Sungai Muning
	7. Sungai Tatakan
	8. Sungai Mangkaok
6. Hulu Sungai Selatan	1. Sungai Negara
	2. Sungai Angkinang
	3. Sungai Amandit
	4. Sungai Kajang
7. Hulu Sungai Tengah	1. Sungai Batang Alai
	2. Sungai Labuhan

Lanjutan Tabel/*Continued Table 1.1.10*

<b>Kabupaten/Kota</b> <b>Regency/Municipality</b>		<b>Sungai</b> <b>River</b>	
(1)		(2)	
		3.	Sungai Kasarangan
8.	Hulu Sungai Utara	1.	Sungai Negara
		2.	Sungai Tabalong
		3.	Sungai Barito
<i>Kota/Municipality</i>			
1.	Banjarmasin	1.	Sungai Martapura
		2.	Sungai Barito
2.	Banjarbaru	Tidak ada	

Sumber/*Source*: Badan Pertanahan Nasional Provinsi Kalimantan Selatan/ *National Land Agency Region Office of Kalimantan Selatan Province*



**Tabel**  
**Table** 1.1.11

**Nama dan Tinggi Gunung menurut Kabupaten/Kota di  
Provinsi Kalimantan Selatan**  
*Name and Height of Mountains/Hills by Regency/  
Municipality in Kalimantan Selatan Province*

Kabupaten/Kota Regency/Municipality	Nama Gunung Mountain/Hills Name	Tinggi (m) Height (m)
(1)	(2)	
Kabupaten/Regency		
1. Tanah Laut	1. Gunung Birah	225
	2. Gunung Keramaian	259
	3. Gunung Paikat	456
	4. Gunung Tunggal	127
	5. Gunung Pancur	106
	6. Gunung Batumandi	1 104
	7. Gunung Kahung	1 456
	8. Gunung Liang	184
	9. Gunung Gulung-gulung	630
	10. Gunung Kintap Behalang	519
2. Kotabaru	1. Gunung Tinggi	515
	2. Gunung Kukusan	538
	3. Gunung Riam Dinding	800
	4. Gunung Baturaya	656
	5. Gunung Abu	876
	6. Gunung Samalawai	407
	7. Gunung Kambat	223
	8. Gunung Semiaran	217
	9. Gunung Jambangan	417
	10. Gunung Salinau	173
	11. Gunung Aru	188
	12. Gunung Ulin	127
	13. Gunung Sebatung	676
	14. Gunung Madang	98
	15. Gunung Saung	137

Lanjutan Tabel/Continued Table 1.1.11

Kabupaten/Kota Regency/Municipality	Nama Gunung Mountain/Hills Name	Tinggi (m) Height (m)
(1)	(2)	
	16. Gunung Gundul	79
	17. Gunung Warawakan	1 062
	18. Gunung Ajidan	288
	19. Gunung Batulala	1 650
	20. Gunung Banyutawar	1 557
	21. Gunung Gamuk	1 170
	22. Gunung Budal	126
3. Banjar	1. Gunung Batukapur	526
	2. Gunung Panjaluhan	983
	3. Gunung Atawang	203
	4. Gunung Melati	612
	5. Gunung Tiwang	493
	6. Gunung Pangkat	340
	7. Gunung Batuhampanan	620
	8. Gunung Halinjuan	378
	9. Gunung Kelatikan	780
4. Barito Kuala	Tidak ada	
5. Tapin	1. Gunung Batuhapsu	176
6. Hulu Sungai Selatan	1. Gunung Batulaki	99
	2. Gunung Batubini	197
	3. Gunung Kapukangan	1 686
7. Hulu Sungai Tengah	1. Gunung Batubesar	1 892
	2. Gunung Binturing	1 154

Lanjutan Tabel/*Continued Table* 1.1.11

<b>Kabupaten/Kota</b> <i>Regency/Municipality</i>		<b>Nama Gunung</b> <i>Mountain/Hills Name</i>		<b>Tinggi (m)</b> <i>Height (m)</i>
(1)		(2)		
8.	Hulu Sungai Utara	Tidak ada		
9.	Tabalong	1.	Gunung Riut	232
		2.	Gunung Pasirbajin	105
		3.	Gunung Batumandi	938
		4.	Gunung Misi	525
		5.	Gunung Bakumpai	358
		6.	Gunung Batu	477
		7.	Gunung Mando	456
10	Tanah Bumbu	1.	Gunung Batu Condong	505
		2.	Gunung Tega Walancan	456
		3.	Gunung Munggu Anau	812
		4.	Gunung Walungin	1 184
		5.	Gunung Kandis	1 170
		6.	Gunung Tawakan	596
		7.	Gunung Ambung	569
		8.	Gunung Mandur Bahantu	451
		9.	Gunung Batu Bulan	537
		10.	Gunung Garu Kunyiit	640
		11.	Gunung Ambu Langau	627
		12.	Gunung Bukit Besar	654
		13.	Gunung Haliman	515
		14.	Gunung Batu	593
		15.	Gunung Aribas	527
11	Balangan	1.	Gunung Hawuh	920
		2.	Gunung Singsingan	1 305
		3.	Gunung Halut	827

Lanjutan Tabel/*Continued Table 1.1.11*

<b>Kabupaten/Kota Regency/Municipality</b>	<b>Nama Gunung Mountain/Hills Name</b>	<b>Tinggi (m) Height (m)</b>
(1)	(2)	
	4. Gunung Kanaping	732
	5. Gunung Betajau	708
	6. Gunung Lontu	637
	7. Gunung Pihan	699
	8. Gunung Kasali	770
	9. Gunung Luang	1 096
	10. Gunung Tanggur	703
	11. Gunung Besar	804
	12. Gunung Singsingan	1 305
	13. Gunung Ringut	232
<b>Kota/Municipality</b>		
1. Banjarmasin	Tidak ada	
2. Banjarbaru	Tidak ada	

Sumber/*Source*: Badan Pertanahan Nasional Provinsi Kalimantan Selatan/ *National Land Agency Region Office of Kalimantan Selatan Province*

## 1.2 KEADAAN IKLIM CLIMATE CONDITION

**Tabel 1.2.1** Pengamatan Unsur Iklim di Stasiun Pengamatan Badan Meteorologi Klimatologi dan Geofisika (BMKG) di Provinsi Kalimantan Selatan (Lokasi Pengamatan Stasiun Klimatologi Banjarbaru), 2019-2021  
*Observation of Climate Elements at the Meteorology, Climatology and Geophysics Agency Station in Kalimantan Selatan Province (Observation Location Climatology Station of Banjarbaru), 2019-2021*

Unsur Iklim <i>Climate Elements</i>	2019	2020	2021
(1)	(2)	(3)	(4)
Suhu/Temperature (°C)			
Minimum/Minimum	19,0	21,0	20,7
Rata-rata/Average	27,2	28,6	28,2
Maksimum/Maximum	37,1	35,4	35,0
Kelembaban/Humidity (%)			
Minimum/Minimum	69	44	44
Rata-rata/Average	80	78	78,6
Maksimum/Maximum	87	100	100
Kecepatan Angin (m/det) <i>Wind Velocity (m/sec)</i>			
Minimum/Minimum	0	<i>calm</i>	<i>calm</i>
Rata-rata/Average	3,4	1,59	1,7
Maksimum/Maximum	12,2	13,36	20
Tekanan Udara (mb) <i>Atmospheric Pressure (mb)</i>			
Minimum/Minimum	1 005,6	998,1	997,9
Rata-rata/Average	1 006,3	1 003,9	1 003,8
Maksimum/Maximum	1 007,5	1 023,0	1 009,5
Jumlah Curah Hujan (mm) <i>Number of Precipitation (mm)</i>	1 917	3 141,5	3581,1
Jumlah Hari Hujan (hari) <i>Number of Rainy Days (day)</i>	186	240	250
Penyinaran Matahari (%) <i>Duration of Sunshine (%)</i>	59,1	58,75	4,2

Catatan/Note: Kelembaban udara minimum dan maksimum bulanan didapatkan dari kelembaban udara rata-rata bulanan /  
*Monthly minimum and maximum humidity is obtained from monthly average Relative Humidity*

Sumber/Source: Badan Meteorologi, Klimatologi, dan Geofisika /*Meteorology, Climatology, and Geophysics Agency*

<https://kalsel.bps.go.id>

# BAB 2

## GOVERNMENT PEMERINTAHAN



**Dewan Perwakilan Rakyat Daerah**  
*Regional House of Representative's Members*

### Partai dengan kursi terbanyak di DPRD Provinsi Kalimantan Selatan

*Poolitical Parties with the most seats in Kalimantan Selatan Province Regional House Of Representative's Members*



**12** Kursi/Chair



**8** Kursi/Chair



**8** Kursi/Chair

**Pegawai Negeri Sipil**  
*Civil Servants*

**Jumlah PNS di**

### Provinsi Kalimantan Selatan pada bulan Desember 2021

*Number of Civil Servant in Kalimantan Selatan Province at December 2021*

**66.999**  
orang/people

Laki-laki/Male **30.038** orang/people

Perempuan/Female **36.961** orang/people





**PENJELASAN TEKNIS****TECHNICAL NOTES**

- |  |   |
|--|---|
| <ol style="list-style-type: none"> <li>1. Anggota Dewan Perwakilan Rakyat Daerah (DPRD) dipilih melalui pemilihan umum (Pemilu) dan dilantik dalam masa jabatan lima tahun.</li> <li>2. Susunan pemerintahan Republik Indonesia periode 2021–2024 terdiri dari presiden, wakil presiden, lembaga tinggi negara, kementerian, setingkat menteri, dan Lembaga Pemerintahan Non Kementerian (LPNK).</li> <li>3. Lembaga tinggi negara terdiri dari Majelis Permusyawaratan Rakyat (MPR), Dewan Perwakilan Rakyat (DPR), Badan Pemeriksa Keuangan (BPK), dan Mahkamah Agung (MA), Dewan Perwakilan Daerah (DPD), Mahkamah Konstitusi (MK), dan Komisi Yudisial (KY).</li> <li>4. Kementerian terdiri dari kementerian koordinator dan kementerian.</li> <li>5. Kementerian koordinator terdiri dari bidang politik, hukum, dan keamanan (Polhukam), bidang perekonomian, bidang pembangunan manusia dan kebudayaan, dan bidang kemaritiman.</li> </ol> | <ol style="list-style-type: none"> <li>1. <i>Regional House of Representatives (DPRD) members are elected through a general election and appointed for a five-years membership.</i></li> <li>2. <i>The government structure of the Republic of Indonesia period 2021–2024 consists of president, vice president, state supreme agencies, ministries, ministerial level institutions, and non-ministerial institutions.</i></li> <li>3. <i>State supreme agencies consist of The People's Consultative Assembly, The House of Representative, The Audit Board of the Republic of Indonesia, Supreme Court, Local Councils, Constitutional Court, and Judicial Commission.</i></li> <li>4. <i>Ministries consist of coordinating ministry and departmental ministry.</i></li> <li>5. <i>Coordinating ministries consist of Coordinating Ministry for Political, Legal, and Security Affairs, Coordinating Ministry for the Economy, Coordinating Ministry for Maritime Affairs, and Coordinating Ministry for Human Development and Culture.</i></li> </ol> |
|--|---|

6. Kementerian terdiri dari Kementerian Sekretaris Negara, Kementerian Dalam Negeri, Kementerian Luar Negeri, Kementerian Perencanaan Pembangunan Nasional/Bappenas, Kementerian Pertahanan, Kementerian Hukum dan Hak Asasi Manusia, Kementerian Keuangan, Kementerian Energi dan Sumber Daya Mineral, Kementerian Perindustrian, Kementerian Perdagangan, Kementerian Pertanian, Kementerian Perhubungan, Kementerian Kelautan dan Perikanan, Kementerian Ketenagakerjaan, Kementerian Badan Usaha Milik Negara, Kementerian Koperasi dan UKM, Kementerian Pekerjaan Umum dan Perumahan Rakyat, Kementerian Lingkungan Hidup dan Kehutanan, Kementerian Agraria dan Tata Ruang/Badan Pertanahan Nasional, Kementerian Kesehatan, Kementerian Kebudayaan dan Pendidikan Dasar Menengah, Kementerian Sosial, Kementerian Agama, Kementerian Pariwisata, Kementerian Komunikasi dan Informatika, Kementerian Pendayagunaan Aparatur Negara dan Reformasi Birokrasi, Kementerian Pemuda dan Olahraga, Kementerian Desa, Pembangunan Daerah Tertinggal dan Transmigrasi, Kementerian Riset Teknologi dan Pendidikan
6. *Departmental Ministries consist of State Secretary; Ministry of Home Affairs; Ministry of Foreign Affairs; Ministry of National Development Planning/Chairperson of National Development Planning Agency; Ministry of Defense; Ministry of Justice and Human Rights; Ministry of Finance; Ministry of Energy and Mineral Resources; Ministry of Industry; Ministry of Trade; Ministry of Agriculture; Ministry of Transportation; Ministry of Maritime Affairs and Fisheries; Ministry of Manpower; Ministry of State Owned Enterprises; Ministry of Cooperatives and Small and Medium Enterprises; Ministry of Public Works and Public Housing; Ministry of Environment and Forestry; Ministry of Agrarian Affairs and Spatial Planning/National Land Agency; Ministry of Health; Ministry of Culture and Elementary & Secondary Education; Ministry of Social Services; Ministry of Religious Affairs; Ministry of Tourism; Ministry of Communication and Informatics; Ministry of Empowerment of State Apparatus and Bureaucracy Reform; Ministry of Youth and Sports Affairs; Ministry of Village Development, Disadvantaged Regions and Transmigration; Ministry of Research, Technology, and Higher Education; and Ministry of Women Empowerment and Child Protection.*

Tinggi, dan Kementerian Pemberdayaan Perempuan dan Perlindungan Anak.

7. Setingkat Menteri terdiri dari Kejaksaan Agung, Tentara Nasional Indonesia, dan Kepolisian Negara Republik Indonesia
7. *Ministerial Level Officials consist of, Attorney General, Indonesian National Defense Force, and Indonesian National Police.*
8. Lembaga Pemerintah Non Kementerian terdiri dari Arsip Nasional Republik Indonesia, Badan Intelijen Negara, Badan Kepegawaian Negara, Badan Kependudukan dan Keluarga Berencana Nasional, Badan Koordinasi Penanaman Modal, Badan Informasi Geospasial, Badan Meteorologi, Klimatologi dan Geofisika, Badan Narkotika Nasional, Badan Nasional Penanggulangan Bencana, Badan Nasional Penanggulangan Terorisme, Badan Nasional Penempatan dan Perlindungan Tenaga Kerja Indonesia, Badan Pengawasan Obat dan Makanan, Badan Pengawasan Tenaga Nuklir, Badan Pengawasan Keuangan dan Pembangunan, Badan Pengkajian dan Penerapan Teknologi, Badan Pusat Statistik, Badan SAR Nasional, Badan Standardisasi Nasional, Badan Tenaga Nuklir Nasional, Lembaga Administrasi Negara, Lembaga Ilmu Pengetahuan Indonesia, Lembaga Ketahanan Nasional, Lembaga Kebijakan Pengadaan
8. *Non Ministerial Institutions consist of National Archive of the Republic of Indonesia, State Intelligence Board, National Civil Service Agency, National Population and Family Planning Board, Investment Coordinating Board, Geospatial Information Agency, Meteorology, Climatology, and Geophysics Agency, National Narcotics Agency, National Agency for Disaster Management, National Counter Terrorism Agency, The National Authority for The Placement and Protection of Indonesian Overseas Workers, National Agency of Drugs and Foods Control, Nuclear Energy Controlling Board, Audit and Development Supervising Agency, Agency for the Assesment and Application Technology, BPS-Statistics Indonesia, National Search and Rescue Agency, National Standardization Board, National Nuclear Energy Board, National Institute of Administration, National Institute of Science, National Resilience Institute, Government Procurement Policy Board, National Institute of*

## GOVERNMENT

Barang/Jasa Pemerintah,  
Lembaga Penerbangan dan  
Antariksa Nasional, Lembaga  
Sandi Negara, dan Perpustakaan  
Nasional Republik Indonesia.

*Space and Aeronautics, National  
Crypto Agency, and National  
Library of Republic of Indonesia.*

<https://kalsel.bps.go.id>

**ULASAN**

Provinsi Kalimantan Selatan terbentuk berdasarkan Undang-Undang No 25 tahun 1956. Saat ini secara administrasi wilayah Provinsi Kalimantan Selatan terdiri atas 11 kabupaten dan 2 kota, yaitu Kabupaten Tanah Laut, Kotabaru, Banjar, Barito Kuala, Tapin, Hulu Sungai Selatan, Hulu Sungai Tengah, Hulu Sungai Utara, Tabalong, Tanah Bumbu, dan Balangan serta Kota Banjarmasin dan Kota Banjarbaru. Hari jadi dan dasar hukum pembentukan masing-masing daerah tersebut tercantum pada Tabel 2.1.4.

Jumlah anggota DPRD Provinsi Kalimantan Selatan yaitu 55 anggota dengan komposisi partai yang berbeda. Hasil Pemilu 2020 menunjukkan perolehan kursi masih didominasi oleh Partai Golkar (12 kursi), diikuti oleh Partai PDIP (8 kursi), dan Gerindra (8 kursi). Kegiatan DPRD Provinsi Kalimantan Selatan selama tahun 2020 tercatat pada Tabel 2.2.3.

**DESCRIPTION**

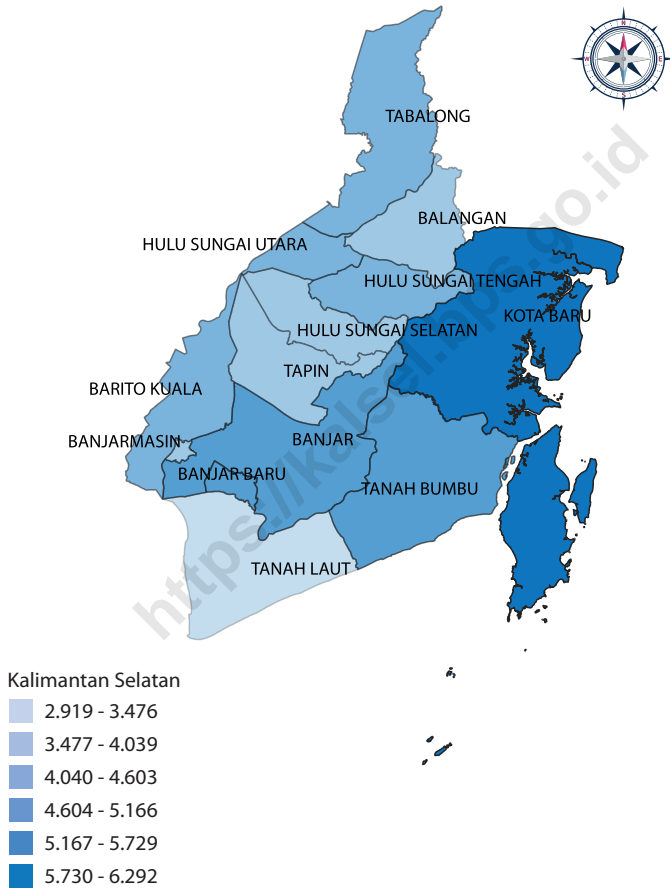
*Kalimantan Selatan Province is formed pursuant to Act No. 5 of 1956. Currently the administrative area of Kalimantan Selatan Province comprises 11 regencies and 2 municipalities, namely Tanah Laut, Kotabaru, Banjar, Barito Kuala, Tapin, Hulu Sungai Selatan, Hulu Sungai Tengah, Hulu Sungai Utara, Tabalong, Tanah Bumbu, Balangan, Banjarmasin and Banjarbaru. Anniversary of the establishment and legal basis of each region are listed in Table 2.1.4.*

*The number of DPRD members in Kalimantan Selatan Province is 55 members with different party compositions. 2020 Election results show that the acquisition of seats is still dominated by the Golkar Party (12 seats), followed by the PDIP Party (8 seats), and Gerindra (8 seats). The activities of the Kalimantan Selatan Province Parliament during 2020 are listed in Table 2.2.3.*

<https://kalsel.bps.go.id>

**Gambar** 2.1  
**Figure**

**Jumlah Pegawai Negeri Sipil Menurut Kabupaten/Kota di Provinsi Kalimantan Selatan, Desember 2021**  
**Number of Civil Servants by Regency/City in Kalimantan Selatan Province, December 2021**



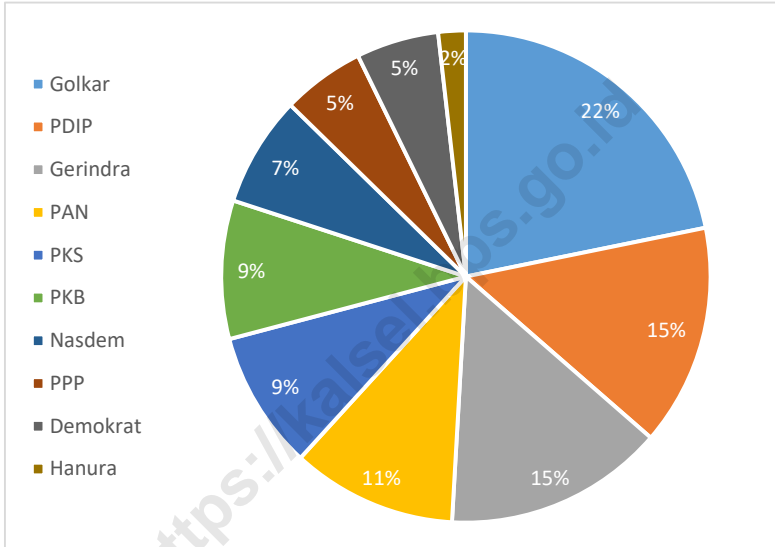
Catatan/Note: Tidak termasuk Pegawai Pemerintah Provinsi Kalimantan Selatan/ *Not include Government Employees of Kalimantan Selatan Province*

Sumber/Source: Badan Kepegawaian Nasional/ *National Personnel Board*

**Gambar** 2.2  
**Figure**

**Jumlah Anggota Dewan Perwakilan Rakyat Daerah Menurut Partai Politik di Provinsi Kalimantan Selatan, 2021**

**Number of Regional House of Representatives's Members by Political Parties in Kalimantan Selatan Province, 2021**



Sumber/Source : Sekretariat DPRD Provinsi Kalimantan Selatan/ RRepresentative Secretary of Kalimantan Selatan Province



## 2.1 WILAYAH ADMINISTRATIF ADMINISTRATIVE AREA

**Tabel** 2.1.1 **Jumlah Kecamatan Menurut Kabupaten/Kota di Provinsi Kalimantan Selatan, 2017-2021**  
*Number of Subdistricts by Regency/Municipality in Kalimantan Selatan Province, 2017-2021*

Kabupaten/Kota Regency/Municipality	2017	2018	2019	2020	2021
(1)	(2)	(3)	(4)	(5)	(6)
Kabupaten/Regency					
1. Tanah Laut	11	11	11	11	11
2. Kotabaru	21	21	21	22	22
3. Banjar	19	20	20	20	20
4. Barito Kuala	17	17	17	17	17
5. Tapin	12	12	12	12	12
6. Hulu Sungai Selatan	11	11	11	11	11
7. Hulu Sungai Tengah	11	11	11	11	11
8. Hulu Sungai Utara	10	10	10	10	10
9. Tabalong	12	12	12	12	12
10. Tanah Bumbu	10	10	10	10	11
11. Balangan	8	8	8	8	8
Kota/Municipality					
1. Banjarmasin	5	5	5	5	5
2. Banjarbaru	5	5	5	5	5
<b>Kalimantan Selatan</b>	<b>152</b>	<b>153</b>	<b>153</b>	<b>154</b>	<b>155</b>

Sumber/Source: Peraturan Badan Pusat Statistik Nomor 5 Tahun 2021 Tanggal 30 Desember 2021 tentang Perubahan Atas Peraturan Badan Pusat Statistik Nomor 1 Tahun 2021 tentang Kode dan Nama Wilayah Kerja Statistik Tahun 2021  
*Chief Statistician Regulation Number 5/2021, December 30, 2021, as a revision of Chief Statistician Regulation Number 1 of 2021 on Code and Name of Regional Level of Data Collection.*

**Tabel**  
**Table** 2.1.2

**Jumlah Desa<sup>1</sup>/Kelurahan Menurut Kabupaten/Kota di  
Provinsi Kalimantan Selatan, 2017-2021**  
**Number of Villages<sup>1</sup> /Kelurahan by Regency/Municipality in  
Kalimantan Selatan Province, 2017-2021**

<b>Kabupaten/Kota</b> <b>Regency/Municipality</b>	<b>2017</b>	<b>2018</b>	<b>2019</b>	<b>2020</b>	<b>2021</b>
(1)	(2)	(3)	(4)	(5)	(6)
<b>Kabupaten/Regency</b>					
1. Tanah Laut	135	135	135	135	135
2. Kotabaru	202	202	202	202	202
3. Banjar	290	290	290	290	290
4. Barito Kuala	201	201	201	201	201
5. Tapin	135	135	135	135	135
6. Hulu Sungai Selatan	148	148	148	148	148
7. Hulu Sungai Tengah	169	169	169	169	169
8. Hulu Sungai Utara	219	219	219	219	219
9. Tabalong	131	131	131	131	131
10. Tanah Bumbu	149	149	149	149	149
11. Balangan	157	157	157	156	156
<b>Kota/Municipality</b>					
1. Banjarmasin	52	52	52	52	52
2. Banjarbaru	20	20	20	20	20
<b>Kalimantan Selatan</b>	<b>2 008</b>	<b>2 008</b>	<b>2 008</b>	<b>2 007</b>	<b>2 007</b>

Catatan/Note: <sup>1</sup>Termasuk kelurahan dan Unit Permukiman Transmigrasi (UPT)/Include Transmigration Settlement Unit  
Sumber/Source: Peraturan Badan Pusat Statistik Nomor 5 Tahun 2021 Tanggal 30 Desember 2021 tentang Perubahan Atas Peraturan Badan Pusat Statistik Nomor 1 Tahun 2021 tentang Kode dan Nama Wilayah Kerja Statistik Tahun 2021  
Chief Statistician Regulation Number 5/2021, December 30, 2021, as a revision of Chief Statistician Regulation Number 1 of 2021 on Code and Name of Regional Level of Data Collection.

**Tabel 2.1.3** Jumlah Kelurahan Menurut Kabupaten/Kota di Provinsi Kalimantan Selatan, 2017-2021  
**Table** *Number of Kelurahan by Regency/Municipality in Kalimantan Selatan Province, 2017-2021*

Kabupaten/Kota Regency/Municipality	2017	2018	2019	2020	2021
(1)	(2)	(3)	(4)	(5)	(6)
Kabupaten/Regency					
1. Tanah Laut	5	5	5	5	5
2. Kotabaru	4	4	4	4	4
3. Banjar	13	13	13	13	13
4. Barito Kuala	6	6	6	6	6
5. Tapin	9	9	9	9	9
6. Hulu Sungai Selatan	4	4	4	4	4
7. Hulu Sungai Tengah	8	8	8	8	8
8. Hulu Sungai Utara	5	5	5	5	5
9. Tabalong	10	10	10	10	10
10. Tanah Bumbu	5	5	5	5	5
11. Balangan	3	3	3	3	3
Kota/Municipality					
1. Banjarmasin	52	52	52	52	52
2. Banjarbaru	20	20	20	20	20
<b>Kalimantan Selatan</b>	<b>144</b>	<b>144</b>	<b>144</b>	<b>144</b>	<b>144</b>

Sumber/Source: Peraturan Menteri Dalam Negeri No 137 Tahun 2018/Minister of Home Affairs Regulation No. 137 of 2018

**Tabel**  
**Table 2.1.4****Nama Ibukota, Hari Jadi, dan Dasar Hukum Pembentukan Kabupaten/Kota dan Provinsi Kalimantan Selatan, 2021**  
**Regency/Municipality Capital Names, Regency/Municipality Anniversary and The Legal Basis Law for The Establishment of Regency/Municipality in Kalimantan Selatan Province, 2021**

<b>Kabupaten/Kota</b> <b>Regency/Municipality</b>	<b>Ibukota</b> <b>Capital</b>	<b>Hari Jadi</b> <b>Anniversary</b>	<b>Dasar Hukum Pembentukan</b> <b>Legal Basis</b>
(1)	(2)	(3)	(4)
<b>Kabupaten/Regency</b>			
1. Tanah Laut	Pelaihari	12/02/1965	UU No. 8 Thn. 1965
2. Kotabaru	Kotabaru	06/01/1950	UU No. 27 Thn. 1959
3. Banjar	Martapura	8/14/1950	UU No. 27 Thn. 1959
4. Barito Kuala	Marabahan	01/04/1960	UU No. 27 Thn. 1959
5. Tapin	Rantau	11/30/1965	UU No. 8 Thn. 1965
6. Hulu Sungai Selatan	Kandangan	12/02/1950	UU No. 27 Thn. 1959
7. Hulu Sungai Tengah	Barabai	12/24/1959	UU No. 27 Thn. 1959
8. Hulu Sungai Utara	Amuntai	05/02/1952	Kep. Mendagri No. Pem 20-01-47
9. Tabalong	Tanjung	12/01/1965	UU No. 8 Thn. 1965
10. Tanah Bumbu	Batulicin	04/08/2003	UU No. 10 Thn. 2002
11. Balangan	Paringin	04/08/2003	UU No. 11 Thn. 2002
<b>Kota/Municipality</b>			
1. Banjarmasin	Banjarmasin	9/24/1926	UU No. 27 Thn. 1959
2. Banjarbaru	Banjarbaru Kota	4/20/2000	UU No. 9 Thn. 1999
<b>Kalimantan Selatan</b>	<b>Banjarmasin</b>	<b>14/08/1950</b>	<b>UU No. 25 Thn. 1956</b>

Sumber/Source: Biro Hukum Provinsi Kalimantan Selatan/ Law Firm of Kalimantan Selatan Province

**Tabel 2.1.5** Jumlah Pasar Desa Menurut Kabupaten/Kota di Provinsi Kalimantan Selatan, 2021  
**Table** *Number of Rural Market by Regency/Municipality in Kalimantan Selatan Province, 2021*

Kabupaten/Kota Regency/Municipality	Jumlah Pasar Desa Number of Rural Market
(1)	(2)
Kabupaten/Regency	
1. Tanah Laut	130
2. Kotabaru	198
3. Banjar	277
4. Barito Kuala	195
5. Tapin	126
6. Hulu Sungai Selatan	144
7. Hulu Sungai Tengah	161
8. Hulu Sungai Utara	214
9. Tabalong	121
10. Tanah Bumbu	144
11. Balangan	154
Kota/Municipality	
1. Banjarmasin	0
2. Banjarbaru	0
<b>Kalimantan Selatan</b>	<b>1 864</b>

Sumber/Source: Dinas Pemberdayaan Masyarakat dan Desa Provinsi Kalimantan Selatan/ *Community and Village Empowerment Kalimantan Selatan*

**Tabel**  
**Table 2.1.6****Jumlah BUMDes Menurut Kabupaten/Kota di Provinsi Kalimantan Selatan, 2021**  
**Number of BUMDes by Regency/Municipality in Kalimantan Selatan Province, 2021**

<b>Kabupaten/Kota</b> <b>Regency/Municipality</b>	<b>Jumlah Desa</b> <b>Number of Villages</b>	<b>Jumlah BUMDes</b> <b>Number of BUMDes</b>	<b>Persentase</b> <b>Percentage</b>
(1)	(2)	(3)	(4)
<b>Kabupaten/Regency</b>			
1. Tanah Laut	130	104	80,00
2. Kotabaru	198	159	80,30
3. Banjar	277	168	60,65
4. Barito Kuala	195	151	77,44
5. Tapin	126	126	100,00
6. Hulu Sungai Selatan	144	144	100,00
7. Hulu Sungai Tengah	161	135	83,85
8. Hulu Sungai Utara	214	152	71,03
9. Tabalong	121	106	87,60
10. Tanah Bumbu	144	143	99,31
11. Balangan	154	94	61,04
<b>Kota/Municipality</b>			
1. Banjarmasin	0	0	0
2. Banjarbaru	0	0	0
<b>Kalimantan Selatan</b>	<b>1 864</b>	<b>1 482</b>	<b>79,50</b>

Sumber/Source: Dinas Pemberdayaan Masyarakat dan Desa Provinsi Kalimantan Selatan/ *Community and Village Empowerment Kalimantan Selatan*

**Tabel**  
**Table** 2.1.7

**Kegiatan Penelitian dan Pengembangan IPTEK Provinsi Kalimantan Selatan, 2021**  
**Research and Development Activities of Science and Technology in Kalimantan Selatan, 2021**

<b>Kegiatan Penelitian</b> <b>Activity of Research</b>	<b>Anggaran</b> <b>Budget (Rp)</b>	<b>Realisasi</b> <b>Realization (Rp)</b>	<b>Pelaksana</b> <b>Implementer</b>
(1)	(2)	(3)	(4)
Kegiatan Penelitian			
Kajian Dampak Pandemi Covid-19 Terhadap Ekonomi di Kalimantan Selatan (Fokus Pada Aspek Ketenagakerjaan)	321 210 000	244 242 100	Balitbangda Provinsi Kalimantan Selatan
Kajian Indeks Pembangunan Pemuda di Kalimantan Selatan (lanjutan)	284 194 000	227 381 932	Balitbangda Provinsi Kalimantan Selatan
Kajian Gambut Raya (lanjutan)	323 444 200	292 578 933	Balitbangda Provinsi Kalimantan Selatan
Kajian Implementasi Kebijakan KTR pada Lingkungan Kerja di Kalimantan Selatan	246 173 200	229 583 800	Balitbangda Provinsi Kalimantan Selatan
Kajian dan Penyusunan Dokumen BLUD	188 916 000	181 757 000	Balitbangda Provinsi Kalimantan Selatan
Kajian Integrasi Kebun Sawit dan Hutan Lestari	240 264 000	175 364 400	Balitbangda Provinsi Kalimantan Selatan
Kajian Integrasi Kebun Sawit dan Peternakan Sapi	202 818 000	167 947 800	Balitbangda Provinsi Kalimantan Selatan
Kajian Konservasi Orang Utan	383 510 000	231 023 600	Balitbangda Provinsi Kalimantan Selatan
Kajian Pemurnian Itik Alabio	200 000 000	188 903 500	Balitbangda Provinsi Kalimantan Selatan

Sumber/Source: Badan Penelitian dan Pengembangan Daerah Provinsi Kalimantan Selatan/ *Research and Development Centre of Kalimantan Selatan Province*

**Tabel**  
**Table** 2.1.8

**Banyaknya Organisasi Sosial Politik dan Organisasi  
Kemasyarakatan Tingkat Provinsi yang Terdaftar di  
Provinsi Kalimantan Selatan, 2021**  
*Number of Province Level Registered Social Political and  
Mass Organization in Kalimantan Selatan Province, 2021*

<b>Jenis Orsospol/Ormas</b> <i>Kind of Organization</i>	<b>Jumlah</b> <i>Total</i>
(1)	(2)
Organisasi Berbadan Hukum (SK Kemenkumham)/ <i>ocial Organization Incorporated</i>	65
Organisasi Kemasyarakatan Tidak berbadan hukum (SKT)/ <i>Social Organi- zation Not incorporated</i>	237
Jumlah Organisasi Masyarakat terdaftar dan Melapor/ <i>Number of registered and reporting community organizations</i>	302

Sumber/Source: Badan Kesatuan Bangsa dan Politik Provinsi Kalimantan Selatan/ *National United and Politics Board Branch at  
Kalimantan Selatan Province*



**Tabel**  
**Table** 2.1.9

**Status Desa di Provinsi Kalimantan Selatan Berdasarkan Pemutakhiran Data Indeks Desa Membangun (IDM), 2017, 2019-2021**

**Village Status in South Kalimantan Province Based on Updating of Developing Village Index (IDM) Data, 2018-2021**

Kabupaten/Kota Regency/Municipality	2018				
	Mandiri Independent	Maju Advanced	Berkembang Thriving	Tertinggal Under- developed	Sangat Tertinggal Very Under- developed
(1)	(2)	(3)	(4)	(5)	(6)
Kabupaten/Regency					
1. Tanah Laut	0	8	68	55	4
2. Kotabaru	0	9	87	94	8
3. Banjar	0	2	143	115	17
4. Barito Kuala	0	4	53	125	13
5. Tapin	0	0	61	61	4
6. Hulu Sungai Selatan	0	6	99	39	0
7. Hulu Sungai Tengah	0	3	106	45	7
8. Hulu Sungai Utara	0	1	69	131	13
9. Tabalong	0	6	57	54	4
10. Tanah Bumbu	1	11	75	49	9
11. Balangan	0	3	50	91	9
Kota/Municipality					
1. Banjarmasin	0	0	0	0	0
2. Banjarbaru	0	0	0	0	0
<b>Kalimantan Selatan</b>	<b>1</b>	<b>53</b>	<b>863</b>	<b>853</b>	<b>88</b>

Lanjutan Tabel/Continued Table 2.1.9

Kabupaten/Kota Regency/Municipality	2019				
	Mandiri Independent	Maju Advanced	Berkembang Thriving	Tertinggal Under- developed	Sangat Tertinggal Very Under- developed
(1)	(7)	(8)	(9)	(10)	(11)
Kabupaten/Regency					
1. Tanah Laut	0	24	90	15	1
2. Kotabaru	3	15	123	55	2
3. Banjar	0	3	187	80	7
4. Barito Kuala	1	8	133	51	2
5. Tapin	0	4	100	21	1
6. Hulu Sungai Selatan	0	11	121	12	0
7. Hulu Sungai Tengah	0	9	131	17	4
8. Hulu Sungai Utara	0	7	113	87	7
9. Tabalong	0	15	95	11	0
10. Tanah Bumbu	1	16	94	30	4
11. Balangan	0	9	116	28	0
Kota/Municipality					
1. Banjarmasin	0	0	0	0	0
2. Banjarbaru	0	0	0	0	0
<b>Kalimantan Selatan</b>	<b>4</b>	<b>121</b>	<b>1 303</b>	<b>407</b>	<b>28</b>

Lanjutan Tabel/*Continued Table 2.1.9*

Kabupaten/Kota <i>Regency/Municipality</i>	2020				
	Mandiri <i>Independent</i>	Maju <i>Advanced</i>	Berkembang <i>Thriving</i>	Tertinggal <i>Under-developed</i>	Sangat Tertinggal <i>Very Under-developed</i>
(1)	(12)	(13)	(14)	(15)	(16)
Kabupaten/Regency					
1. Tanah Laut	2	26	98	4	0
2. Kotabaru	3	27	138	28	2
3. Banjar	0	11	214	49	3
4. Barito Kuala	1	11	160	23	0
5. Tapin	0	6	109	11	0
6. Hulu Sungai Selatan	0	20	122	2	0
7. Hulu Sungai Tengah	0	23	125	9	4
8. Hulu Sungai Utara	0	8	143	60	3
9. Tabalong	0	18	97	6	0
10. Tanah Bumbu	0	22	104	17	1
11. Balangan	0	12	127	14	0
Kota/Municipality					
1. Banjarmasin	0	0	0	0	0
2. Banjarbaru	0	0	0	0	0
<b>Kalimantan Selatan</b>	<b>6</b>	<b>184</b>	<b>1 437</b>	<b>223</b>	<b>13</b>

Lanjutan Tabel/Continued Table 2.1.9

Kabupaten/Kota Regency/Municipality	2021				
	Mandiri Independent	Maju Advanced	Berkembang Thriving	Tertinggal Under- developed	Sangat Tertinggal Very Under- developed
(1)	(17)	(18)	(19)	(20)	(21)
Kabupaten/Regency					
1. Tanah Laut	3	40	85	2	0
2. Kotabaru	3	36	142	16	1
3. Banjar	0	23	214	40	0
4. Barito Kuala	2	20	170	3	0
5. Tapin	1	26	99	0	0
6. Hulu Sungai Selatan	3	44	97	0	0
7. Hulu Sungai Tengah	3	75	72	7	4
8. Hulu Sungai Utara	1	41	153	19	0
9. Tabalong	1	30	85	5	0
10. Tanah Bumbu	11	37	91	5	0
11. Balangan	0	26	126	1	1
Kota/Municipality					
1. Banjarmasin	0	0	0	0	0
2. Banjarbaru	0	0	0	0	0
<b>Kalimantan Selatan</b>	<b>28</b>	<b>398</b>	<b>1 334</b>	<b>98</b>	<b>6</b>

Sumber/Source: Dinas Pemberdayaan Masyarakat dan Desa Provinsi Kalimantan Selatan/ Community and Village Empowerment Kalimantan Selatan

## 2.2 DEWAN PERWAKILAN RAKYAT DAERAH REGIONAL HOUSE OF REPRESENTATIVES

**Tabel** 2.2.1 **Jumlah Anggota Dewan Perwakilan Rakyat Daerah Menurut Partai Politik dan Jenis Kelamin di Provinsi Kalimantan Selatan, 2021**  
*Number of Regional House of Representatives Members by Political Parties and Sex in Kalimantan Selatan Province, 2021*

Partai Politik <i>Political Parties</i>	Laki-laki <i>Male</i>	Perempuan <i>Female</i>	Jumlah <i>Total</i>
(1)	(2)	(3)	(4)
Golongan Karya (Golkar)	9	3	12
PDIP	8	0	8
Gerindra	5	3	8
PAN	5	1	6
PKS	5	0	5
PKB	5	0	5
Nasdem	2	2	4
PPP	3	0	3
Demokrat	3	0	3
Hanura	0	1	1
<b>Kalimantan Selatan</b>	<b>45</b>	<b>10</b>	<b>55</b>

Sumber/Source: Sekretariat DPRD Provinsi Kalimantan Selatan/ Representative Secretary of Kalimantan Selatan Province

**Tabel**  
**Table** 2.2.2

**Jumlah Anggota Dewan Perwakilan Rakyat Daerah Menurut Kabupaten/Kota dan Jenis Kelamin di Provinsi Kalimantan Selatan, 2020**  
**Number of Regional House of Representatives's Members by Regency/Municipality and Sex in Kalimantan Selatan Province, 2020**

Kabupaten/Kota Regency/Municipality	Laki-laki Male	Perempuan Female	Jumlah Total
(1)	(2)	(3)	(4)
<i>Kabupaten/Regency</i>			
1. Tanah Laut	26	9	35
2. Kotabaru	27	8	35
3. Banjar	31	14	45
4. Barito Kuala	27	8	35
5. Tapin	23	2	25
6. Hulu Sungai Selatan	28	2	30
7. Hulu Sungai Tengah	24	6	30
8. Hulu Sungai Utara	23	7	30
9. Tabalong	22	7	29
10. Tanah Bumbu	29	5	34
11. Balangan	21	3	24
<i>Kota/Municipality</i>			
1. Banjarmasin	34	11	45
2. Banjarbaru	26	4	30
<b>Kalimantan Selatan</b>	<b>44</b>	<b>11</b>	<b>55</b>

Sumber/Source: Sekretariat DPRD Provinsi Kalimantan Selatan/ Representative Secretary of Kalimantan Selatan Province

**Tabel**  
**Table** 2.2.3

**Jumlah Anggota DPRD Provinsi Kalimantan Selatan Menurut Fraksi dan Jenis Kelamin, Masa Bakti Tahun 2019-2024 Keadaan Tahun 2021**  
**Number of Regional Representative Membership of Kalimantan Selatan Province by Fraction and Sex Period 2019-2024 , Situation in 2021**

Partai Politik Political Parties	Tahun/Year				
	2016	2017	2018	2020	2021
(1)	(2)	(3)	(4)	(5)	(6)
1. Fraksi Partai Golongan Karya	13	13	13	12	12
2. Fraksi Partai Demokrasi Indonesia Perjuangan	8	8	8	8	8
3. Fraksi Partai Persatuan pembangunan	7	7	7	0	0
4. Fraksi Partai Kebangkitan Bangsa	6	6	6	5	5
5. Fraksi Partai Gerindra (Gerindra + PAN)	7	7	7	0	0
6. Fraksi Partai Keadilan Sejahtera	5	5	5	5	5
7. Fraksi Partai Demokrat	4	4	4	0	0
8. Fraksi PBN (Nasdem + Hanura)	5	5	5	0	0
9. Fraksi GERINDRA	0	0	0	8	8
10. Fraksi PAN	0	0	0	6	6
11. Fraksi NASDEM	0	0	0	4	4
12. Fraksi PND (PPP + Demokrat + HANURA)	0	0	0	7	7
<b>Kalimantan Selatan</b>	<b>55</b>	<b>55</b>	<b>55</b>	<b>55</b>	<b>55</b>

Sumber/Source: Sekretariat DPRD Provinsi Kalimantan Selatan/ Representative Secretary of Kalimantan Selatan Province

**Tabel**  
**Table 2.2.4****Daftar Kegiatan DPRD Provinsi Kalimantan Selatan, 2021**  
**Provincial Legislatif Council Activities, 2021**

Kegiatan Activity	Frekuensi Frequency
(1)	(2)
<b>Rapat-rapat</b>	
1. Rapat Paripurna Dewan	33
2. Rapat Paripurna Istimewa	0
3. Rapat Fraksi-fraksi	12
4. Rapat Badan Musyawarah	12
5. Rapat Badan Anggaran	7
6. Rapat Kerja/Dengar Pendapat	96
7. Rapat Komisi (I, II, III, Dan IV)	96
<b>Surat-surat</b>	
1. Surat Masuk	2 010
2. Surat Keluar	7 113
<b>Produk Yang Dihasilkan</b>	
1. Keputusan Pimpinan Dewan	584
2. Keputusan DPRD	43
3. Peraturan Daerah/Persetujuan DPRD	7

Sumber/Source: Sekretariat DPRD Provinsi Kalimantan Selatan/ Representative Secretary of Kalimantan Selatan Province



## 2.3 SUMBER DAYA MANUSIA HUMAN RESOURCES

**Tabel 2.3.1** Jumlah Pegawai Negeri Sipil Menurut Jabatan dan Jenis Kelamin di Provinsi Kalimantan Selatan, Desember 2020 dan Desember 2021  
*Number of Civil Servants by Regency/City and Sex in Kalimantan Selatan Province, December 2020 and December 2021*

Kabupaten/Kota Regency/Municipality	2020		Jumlah Total
	Laki-laki Male	Perempuan Female	
(1)	(2)	(3)	(4)
<i>Kabupaten/Regency</i>			
1. Tanah Laut	2 123	2 750	4 873
2. Kotabaru	2 353	2 116	4 469
3. Banjar	2 776	3 833	6 609
4. Barito Kuala	2 301	2 318	4 619
5. Tapin	1 804	2 070	3 874
6. Hulu Sungai Selatan	1 942	2 411	4 353
7. Hulu Sungai Tengah	1 852	2 212	4 064
8. Hulu Sungai Utara	1 814	2 283	4 097
9. Tabalong	2 024	2 490	4 514
10. Tanah Bumbu	2 099	2 180	4 279
11. Balangan	1 532	1 517	3 049
Pemerintah Provinsi	5 543	5 510	11 053
<i>Kota/Municipality</i>			
1. Banjarmasin	1 898	3 432	5 330
2. Banjarbaru	1 323	2 531	3 854
<b>Kalimantan Selatan</b>	<b>31 384</b>	<b>37 653</b>	<b>69 037</b>

Lanjutan Tabel/*Continued Table 2.3.1*

Kabupaten/Kota <i>Regency/Municipality</i>	2021		
	Laki-laki <i>Male</i>	Perempuan <i>Female</i>	Jumlah <i>Total</i>
(1)	(5)	(6)	(7)
<i>Kabupaten/Regency</i>			
1. Tanah Laut	2 047	2 787	4 834
2. Kotabaru	2 163	2 057	4 220
3. Banjar	2 597	3 695	6 292
4. Barito Kuala	2 247	2 363	4 610
5. Tapin	1 680	1 992	3 672
6. Hulu Sungai Selatan	1 830	2 282	4 112
7. Hulu Sungai Tengah	1 710	2 114	3 824
8. Hulu Sungai Utara	1 690	2 187	3 877
9. Tabalong	1 901	2 393	4 294
10. Tanah Bumbu	1 961	2 137	4 098
11. Balangan	1 450	1 469	2 919
Pemerintah Provinsi	5 365	5 563	10 928
<i>Kota/Municipality</i>			
1. Banjarmasin	1 754	3 266	5 020
2. Banjarbaru	1 252	2 421	3 673
<b>Kalimantan Selatan</b>	<b>29 647</b>	<b>36 726</b>	<b>66 373</b>

Sumber/*Source*: Badan Kepegawaian Nasional/ *National Personnel Board*

**Tabel**  
**Table** 2.3.2

**Jumlah Pegawai Negeri Sipil Kabupaten/Kota Menurut Jabatan dan Jenis Kelamin di Provinsi Kalimantan Selatan, Desember 2020 dan Desember 2021**  
**Number of Regency/Municipality Civil Servants by Occupation and Sex in Kalimantan Selatan Province, December 2020 and December 2021**

Jabatan <i>Occupation</i>	2020		Jumlah <i>Total</i>
	Laki-laki <i>Male</i>	Perempuan <i>Female</i>	
(1)	(2)	(3)	(4)
Jabatan Pimpinan Tinggi Madya <i>Middle Executives</i>	-	-	-
Jabatan Pimpinan Tinggi Pratama <i>Junior Executives</i>	358	53	411
Administrator/Administrator	1.566	431	1.997
Pengawas/Supervisor	3.523	2.690	6.213
Eselon V/5th Echelon	68	75	143
Jabatan Fungsional Dosen <i>Certain Functional Position for Lecturer</i>		1	1
Jabatan Fungsional Guru <i>Certain Functional Position for Teacher</i>	10 521	17 470	27 991
Jabatan Fungsional Medis <i>Certain Functional Position for Medical Field</i>	2 452	7 122	9 574
Jabatan Fungsional Teknis <i>Certain Functional Position for Technical Field</i>	1 679	1 076	2 755
Jabatan Fungsional Umum/Pelaksana <i>General Functional Position</i>	11 217	8 735	19 952
<b>Jumlah/Total</b>	<b>31 384</b>	<b>37 653</b>	<b>69 037</b>

Lanjutan Tabel/Continued Table 2.3.2

Jabatan Occupation	2021		
	Laki-laki Male	Perempuan Female	Jumlah Total
(1)	(2)	(3)	(4)
Jabatan Pimpinan Tinggi Madya <i>Middle Executives</i>	1	0	
Jabatan Pimpinan Tinggi Pratama <i>Junior Executives</i>	331	59	390
Administrator/Administrator	1 495	483	1 978
Pengawas/Supervisor	3 350	2 670	6 020
Eselon V/5th Echelon	62	66	128
Jabatan Fungsional Dosen <i>Certain Functional Position for Lecturer</i>	0	1	1
Jabatan Fungsional Guru <i>Certain Functional Position for Teacher</i>	9 970	16 837	26 807
Jabatan Fungsional Medis <i>Certain Functional Position for Medical Field</i>	2 415	7 101	9 516
Jabatan Fungsional Teknis <i>Certain Functional Position for Technical Field</i>	1 654	1 113	2 767
Jabatan Fungsional Umum/Pelaksana <i>General Functional Position</i>	10 369	8 396	18 765
<b>Jumlah/Total</b>	<b>29 647</b>	<b>36 726</b>	<b>66 372</b>

Sumber/Source: Badan Kepegawaian Nasional/ National Personnel Board

**Tabel**  
**Table** 2.3.3

**Jumlah Pegawai Negeri Sipil Kabupaten/Kota Menurut Tingkat Pendidikan dan Jenis Kelamin di Provinsi Kalimantan Selatan, Desember 2020 dan Desember 2021**  
**Number of Regency/Municipality Civil Servants by Educational Level and Sex in Kalimantan Selatan Province, December 2020 and December 2021**

Tingkat Pendidikan <i>Educational Level</i>	2020		
	Laki-laki <i>Male</i>	Perempuan <i>Female</i>	Jumlah <i>Total</i>
(1)	(2)	(3)	(4)
SD (Sekolah Dasar) <i>Primary School</i>	511	40	551
SMP (Sekolah Menengah Pertama) <i>Junior High School</i>	826	67	893
SMA (Sekolah Menengah Atas) <i>Senior High School</i>	6 468	4 294	10 762
Diploma I/Akta I <i>Diploma I/Akta I</i>	67	143	210
Diploma II/Akta II <i>Diploma II/Akta II</i>	1 868	1 903	3 771
Diploma III/Akta III <i>Diploma III/Akta III</i>	2 838	6 763	9 601
Diploma IV/Akta IV <i>Diploma IV/Akta IV</i>	484	700	1 184
S1/Sarjana <i>Under Graduate/Bachelor</i>	15 339	21 681	37 020
S2/Pasca Sarjana <i>Graduate</i>	2 937	2 050	4 987
S3/Doktor/Ph.D <i>Post Graduate</i>	46	12	58
<b>Jumlah/Total</b>	<b>31 384</b>	<b>37 653</b>	<b>69 037</b>

Lanjutan Tabel/Continued Table 2.3.3

Tingkat Pendidikan Educational Level	2021		
	Laki-laki Male	Perempuan Female	Jumlah Total
(1)	(2)	(3)	(4)
SD (Sekolah Dasar) Primary School	416	36	452
SMP (Sekolah Menengah Pertama) Junior High School	753	54	807
SMA (Sekolah Menengah Atas) Senior High School	5 646	3 505	9 151
Diploma I/Akta I Diploma I/Akta I	45	116	161
Diploma II/Akta II Diploma II/Akta II	1 536	1 555	3 091
Diploma III/Akta III Diploma III/Akta III	2 786	6 819	9 605
Diploma IV/Akta IV Diploma IV/Akta IV	463	694	1 157
S1/Sarjana Under Graduate/Bachelor	15 002	21 733	36 735
S2/Pasca Sarjana Graduate	2 955	2 195	5 150
S3/Doktor/Ph.D Post Graduate	45	19	64
<b>Jumlah/Total</b>	<b>29 647</b>	<b>36 726</b>	<b>66 373</b>

Sumber/Source: Badan Kepegawaian Nasional/ National Personnel Board

**Tabel**  
**Table** 2.3.4

**Jumlah Pegawai Negeri Sipil Kabupaten/Kota Menurut Tingkat Kepangkatan dan Jenis Kelamin di Provinsi Kalimantan Selatan, Desember 2020 dan Desember 2021**  
**Number of Regency/Municipality Civil Servants by Hierarchy and Sex in Kalimantan Selatan Province, December 2020 and December 2021**

Pangkat/Golongan/Ruang <i>Hierarchy</i>	2020		
	Laki-laki <i>Male</i>	Perempuan <i>Female</i>	Jumlah <i>Total</i>
(1)	(2)	(3)	(4)
<b>Golongan I/Range I</b>			
1. I/A (Juru Muda)/ <i>Junior Clerk</i>	13	0	13
2. I/B (Juru Muda Tingkat I)/ <i>First Class Junior Clerk</i>	103	10	113
3. I/C (Juru)/ <i>Clerk</i>	199	21	220
4. I/D (Juru Tingkat I)/ <i>First Class Clerk</i>	353	29	382
<b>Golongan II/Range II</b>			
5. II/A (Pengatur Muda)/ <i>Junior Supervisor</i>	592	95	687
6. II/B (Pengatur Muda Tingkat I)/ <i>First Class Junior Supervisor</i>	1 177	797	1 974
7. II/C (Pengatur)/ <i>Supervisor</i>	1 844	1 563	3 407
8. II/D (Pengatur Tingkat I)/ <i>First Class Supervisor</i>	2 147	1 704	3 851
<b>Golongan III/Range III</b>			
9. III/A (Penata Muda)/ <i>Junior Superintendent</i>	3 643	5 328	8 971
10. III/B (Penata Muda Tingkat I)/ <i>First Class Junior Superintendent</i>	4 576	7 987	12 563
11. III/C (Penata)/ <i>Superintendent</i>	3 808	5 987	9 795
12. III/D (Penata Tingkat I)/ <i>First Class Superintendent</i>	4 793	5 911	10 704
<b>Golongan IV/Range IV</b>			
13. IV/A (Pembina)/ <i>Administrator</i>	5 566	5 676	11 242
14. IV/B (Pembina Tingkat I)/ <i>First Class Administrator</i>	2 175	2 431	4 606
15. IV/C (Pembina Utama Muda)/ <i>Junior Administrator</i>	337	103	440
16. IV/D (Pembina Utama Madya)/ <i>Middle Administrator</i>	42	7	49
17. IV/E (Pembina Utama)/ <i>Senior Administrator</i>	16	4	20
<b>Jumlah/Total</b>	<b>31 384</b>	<b>37 653</b>	<b>69 037</b>

Lanjutan Tabel/Continued Table 2.3.4

Pangkat/Golongan/Ruang Hierarchy	2021		
	Laki-laki Male	Perempuan Female	Jumlah Total
(1)	(2)	(3)	(4)
<b>Golongan I/Range I</b>			
1. I/A (Juru Muda)/Junior Clerk	9	0	9
2. I/B (Juru Muda Tingkat I)/First Class Junior Clerk	60	5	65
3. I/C (Juru)/Clerk	146	21	167
4. I/D (Juru Tingkat I)/First Class Clerk	340	25	365
<b>Golongan II/Range II</b>			
5. II/A (Pengatur Muda)/Junior Supervisor	456	75	531
6. II/B (Pengatur Muda Tingkat I)/First Class Junior Supervisor	976	633	1 609
7. II/C (Pengatur)/Supervisor	1 664	1 425	3 089
8. II/D (Pengatur Tingkat I)/First Class Supervisor	2 132	1 632	3 764
<b>Golongan III/Range III</b>			
9. III/A (Penata Muda)/Junior Superintendent	3 513	4 851	8 364
10. III/B (Penata Muda Tingkat I)/First Class Junior Superintendent	4 341	7 555	11 896
11. III/C (Penata)/Superintendent	3 796	6 387	10 183
12. III/D (Penata Tingkat I)/First Class Superintendent	4 695	6 224	10 919
<b>Golongan IV/Range IV</b>			
13. IV/A (Pembina)/Administrator	5 071	5 314	10 385
14. IV/B (Pembina Tingkat I)/First Class Administrator	2 059	2 451	4 510
15. IV/C (Pembina Utama Muda)/Junior Administrator	324	113	437
16. IV/D (Pembina Utama Madya)/Middle Administrator	49	11	60
17. IV/E (Pembina Utama)/Senior Administrator	16	4	20
<b>Jumlah/Total</b>	<b>29 647</b>	<b>36 726</b>	<b>66 373</b>

Sumber/Source: Badan Kepegawaian Nasional/ National Personnel Board



**Tabel**  
**Table** 2.3.5

**Jumlah Pegawai Negeri Sipil Pemerintah Daerah Provinsi  
Menurut Dinas/Instansi Pemerintah dan Jenis Kelamin  
di Provinsi Kalimantan Selatan, Desember 2020 dan  
Desember 2021**  
*Number of Provincial Civil Servants by Agency and Sex  
in Kalimantan Selatan Province, December 2020 and  
December 2021*

Dinas/Instansi Pemerintahan Government Agencies	2020			2021		
	Laki-laki Male	Perempuan Female	Jumlah Total	Laki-laki Male	Perempuan Female	Jumlah Total
(1)	(2)	(3)	(4)	(5)	(6)	(7)
<b>PNS Daerah Provinsi/Provincial Civil Servant</b>						
Sekretariat Daerah, Asisten, Staf Ahli, Biro, Sekretariat DPRD	275	139	414	254	135	389
Dinas2 dan UPTD/UPPD	3 911	3 977	7 888	3 777	3 964	7 741
Lembaga Teknis	618	312	930	603	325	928
Rumah Sakit	711	1 056	1 767	733	1 140	1 873
<b>Jumlah/Total</b>	<b>5 515</b>	<b>5 484</b>	<b>10 999</b>	<b>5 367</b>	<b>5 564</b>	<b>10 931</b>

Sumber/Source: Badan Kepegawaian Daerah Provinsi Kalimantan Selatan/ Regional Personnel Board of Kalimantan Selatan Province

**Tabel**  
**Table** 2.3.6

**Jumlah Pegawai Negeri Sipil Vertikal Menurut Kabupaten/  
Kota dan Jenis Kelamin di Provinsi Kalimantan Selatan,  
Desember 2020 dan Desember 2021**  
*Number of Vertical Civil Servants by Regency/City and  
Sex in Kalimantan Selatan Province, December 2020 and  
December 2021*

Kabupaten/Kota <i>Regency/Municipality</i>	2020		Jumlah <i>Total</i>
	Laki-laki <i>Male</i>	Perempuan <i>Female</i>	
(1)	(2)	(3)	(4)
<i>Kabupaten/Regency</i>			
1. Tanah Laut	347	282	629
2. Kotabaru	343	148	491
3. Banjar	680	608	1 288
4. Barito Kuala	422	332	754
5. Tapin	313	273	586
6. Hulu Sungai Selatan	486	671	1 157
7. Hulu Sungai Tengah	563	663	1 226
8. Hulu Sungai Utara	618	653	1 271
9. Tabalong	440	403	843
10. Tanah Bumbu	240	146	386
11. Balangan	202	149	351
<i>Kota/Municipality</i>			
1. Banjarmasin	2 087	1 565	3 652
2. Banjarbaru	1 225	887	2 112
<b>Kalimantan Selatan</b>	<b>7 966</b>	<b>6 780</b>	<b>14 746</b>

Lanjutan Tabel/*Continued Table 2.3.6*

Kabupaten/Kota <i>Regency/Municipality</i>	2021		
	Laki-laki <i>Male</i>	Perempuan <i>Female</i>	Jumlah <i>Total</i>
(1)	(5)	(6)	(7)
<i>Kabupaten/Regency</i>			
1. Tanah Laut	337	280	617
2. Kotabaru	311	147	458
3. Banjar	658	606	1 264
4. Barito Kuala	404	329	733
5. Tapin	303	266	569
6. Hulu Sungai Selatan	453	659	1 112
7. Hulu Sungai Tengah	544	659	1 203
8. Hulu Sungai Utara	599	638	1 237
9. Tabalong	404	399	803
10. Tanah Bumbu	261	153	414
11. Balangan	195	140	335
<i>Kota/Municipality</i>			
1. Banjarmasin	2 033	1 447	3 480
2. Banjarbaru	1 233	934	2 167
<b>Kalimantan Selatan</b>	<b>7 735</b>	<b>6 657</b>	<b>14 392</b>

Sumber/*Source*: Badan Kepegawaian Negara Regional VIII Provinsi Kalimantan Tengah, Kalimantan Timur, dan Kalimantan Selatan/  
*State Personnel Board Regional VIII of Kalimantan Tengah, Kalimantan Timur, and Kalimantan Selatan Province*

**Tabel**  
**Table 2.3.7**

**Jumlah Pegawai Negeri Sipil Vertikal Menurut Jabatan dan Jenis Kelamin di Provinsi Kalimantan Selatan, Desember 2020 dan Desember 2021**  
**Number of Vertical Civil Servants by Occupation and Sex in Kalimantan Selatan Province, December 2020 and December 2021**

Jabatan Occupation	2020		Jumlah Total
	Laki-laki Male	Perempuan Female	
(1)	(2)	(3)	(4)
Fungsional Tertentu <i>Specific Functional</i>	3 377	3 787	7 164
Fungsional Umum <i>Staf General Functional</i>	3 813	2 539	6 352
Struktural/ <i>Structural</i>			
Eselon V/ <i>5th Echelon</i>	62	33	95
Eselon IV/ <i>4th Echelon</i>	607	279	886
Eselon III/ <i>3rd Echelon</i>	92	36	128
Eselon II/ <i>2nd Echelon</i>	15	6	21
Eselon I/ <i>1st Echelon</i>	0	0	0
<b>Jumlah/Total</b>	<b>7 966</b>	<b>6 680</b>	<b>14 646</b>

Lanjutan Tabel/Continued Table 2.3.7

Jabatan <i>Occupation</i>	2021		
	Laki-laki <i>Male</i>	Perempuan <i>Female</i>	Jumlah <i>Total</i>
(1)	(5)	(6)	(7)
Fungsional Tertentu <i>Specific Functional</i>	3 705	4 111	7 816
Fungsional Umum <i>Staf General Functional</i>	3 580	2 389	5 969
<b>Struktural/Structural</b>			
Eselon V/5th Echelon	59	28	87
Eselon IV/4th Echelon	287	77	364
Eselon III/3rd Echelon	87	48	135
Eselon II/2nd Echelon	17	4	21
Eselon I/1st Echelon	0	0	0
<b>Jumlah/Total</b>	<b>7 735</b>	<b>6 657</b>	<b>14 392</b>

Sumber/Source: Badan Kepegawaian Negara Regional VIII Provinsi Kalimantan Tengah, Kalimantan Timur, dan Kalimantan Selatan/  
State Personnel Board Regional VIII of Kalimantan Tengah, Kalimantan Timur, and Kalimantan Selatan Province

**Tabel**  
**Table 2.3.8**

**Jumlah Pegawai Negeri Sipil Vertikal Menurut Tingkat Pendidikan dan Jenis Kelamin di Provinsi Kalimantan Selatan, Desember 2020 dan Desember 2021**  
**Number of Vertical Civil Servants by Educational Level and Sex in Kalimantan Selatan Province, December 2020 and December 2021**

Tingkat Pendidikan <i>Educational Level</i>	2020		
	Laki-laki <i>Male</i>	Perempuan <i>Female</i>	Jumlah <i>Total</i>
(1)	(2)	(3)	(4)
Sampai dengan SD <i>Up to Primary School</i>	60	7	67
SMP/Sederajat <i>General Vocational Junior High School</i>	60	10	70
SMA/Sederajat <i>General/Vocational Senior High School</i>	1 923	935	2 858
Diploma I, II/Akta I, II <i>Diploma I, II/Akta I, II</i>	247	112	359
Diploma III/Akta III/Sarjana Muda <i>Diploma III/Akta III/Bachelor</i>	349	137	486
Tingkat Sarjana/Doktor/Ph.D <i>University Graduates</i>	5 327	5 479	10 806
<b>Jumlah/Total</b>	<b>7 966</b>	<b>6 680</b>	<b>14 646</b>

Lanjutan Tabel/Continued Table 2.3.8

Tingkat Pendidikan <i>Educational Level</i>	2021		
	Laki-laki <i>Male</i>	Perempuan <i>Female</i>	Jumlah <i>Total</i>
(1)	(5)	(6)	(7)
Sampai dengan SD <i>Up to Primary School</i>	36	2	38
SMP/Sederajat <i>General Vocational Junior High School</i>	42	4	46
SMA/Sederajat <i>General/Vocational Senior High School</i>	1 738	802	2 540
Diploma I, II/Akta I, II <i>Diploma I, II/Akta I, II</i>	239	107	346
Diploma III/Akta III/Sarjana Muda <i>Diploma III/Akta III/Bachelor</i>	368	242	610
Tingkat Sarjana/Doktor/Ph.D <i>University Graduates</i>	5 312	5 500	10 812
<b>Jumlah/Total</b>	<b>7 735</b>	<b>6 657</b>	<b>14 392</b>

Sumber/Source: Badan Kepegawaian Negara Regional VIII Provinsi Kalimantan Tengah, Kalimantan Timur, dan Kalimantan Selatan/  
State Personnel Board Regional VIII of Kalimantan Tengah, Kalimantan Timur, and Kalimantan Selatan Province

**Tabel**  
**Table 2.3.9**

**Jumlah Pegawai Negeri Sipil Vertikal Menurut Tingkat  
Kepangkatan dan Jenis Kelamin di Provinsi Kalimantan  
Selatan, Desember 2020 dan Desember 2021**  
*Number of Vertical Civil Servants by Hierarchy and Sex  
in Kalimantan Selatan Province, December 2020 and  
December 2021*

Pangkat/Golongan/Ruang Hierarchy	2020		
	Laki-laki Male	Perempuan Female	Jumlah Total
(1)	(2)	(3)	(4)
1. I/A (Juru Muda)	2	1	3
2. I/B (Juru Muda Tingkat I)	20	1	21
3. I/C (Juru)	15	1	16
4. I/D (Juru Tingkat I)	24	5	29
<b>Golongan I/Range I</b>			
5. II/A (Pengatur Muda)	515	79	594
6. II/B (Pengatur Muda Tingkat I)	283	141	424
7. II/C (Pengatur)	408	197	605
8. II/D (Pengatur Tingkat I)	507	313	820
<b>Golongan II/Range II</b>			
9. III/A (Penata Muda)	1 136	1 072	2 208
10. III/B (Penata Muda Tingkat I)	1 304	1 201	2 505
11. III/C (Penata)	1 202	1 432	2 634
12. III/D (Penata Tingkat I)	1 291	1 132	2 423
<b>Golongan III/Range III</b>			
13. IV/A (Pembina)	968	1 047	2 015
14. IV/B (Pembina Tingkat I)	194	137	331
15. IV/C (Pembina Utama Muda)	44	13	57
16. IV/D (Pembina Utama Madya)	28	4	32
17. IV/E (Pembina Utama)	25	4	29
<b>Golongan IV/Range IV</b>			
<b>Jumlah/Total</b>	<b>7 966</b>	<b>6 780</b>	<b>14 746</b>



Lanjutan Tabel/*Continued Table 2.3.9*

Pangkat/Golongan/Ruang <i>Hierarchy</i>	2021		
	Laki-laki <i>Male</i>	Perempuan <i>Female</i>	Jumlah <i>Total</i>
(1)	(5)	(6)	(7)
1. I/A (Juru Muda)	1	1	2
2. I/B (Juru Muda Tingkat I)	15	0	15
3. I/C (Juru)	13	1	14
4. I/D (Juru Tingkat I)	21	3	24
<b>Golongan I/Range I</b>			
5. II/A (Pengatur Muda)	482	68	550
6. II/B (Pengatur Muda Tingkat I)	215	128	343
7. II/C (Pengatur)	385	134	519
8. II/D (Pengatur Tingkat I)	525	334	859
<b>Golongan II/Range II</b>			
9. III/A (Penata Muda)	1 157	1 044	2 201
10. III/B (Penata Muda Tingkat I)	1 185	1 040	2 225
11. III/C (Penata)	1 086	1 352	2 438
12. III/D (Penata Tingkat I)	1 341	1 261	2 602
<b>Golongan III/Range III</b>			
13. IV/A (Pembina)	994	1 099	2 093
14. IV/B (Pembina Tingkat I)	203	162	365
15. IV/C (Pembina Utama Muda)	49	15	64
16. IV/D (Pembina Utama Madya)	31	5	36
17. IV/E (Pembina Utama)	32	10	42
<b>Golongan IV/Range IV</b>			
<b>Jumlah/Total</b>	<b>7 735</b>	<b>6 657</b>	<b>14 392</b>

Sumber/*Source*: Badan Kepegawaian Negara Regional VIII Provinsi Kalimantan Tengah, Kalimantan Timur, dan Kalimantan Selatan/  
*State Personnel Board Regional VIII of Kalimantan Tengah, Kalimantan Timur, and Kalimantan Selatan Province*

**Tabel**  
**Table** 2.3.10

**Jumlah Pegawai Negeri Sipil Vertikal Provinsi Menurut Dinas/Instansi Pemerintah dan Jenis Kelamin di Provinsi Kalimantan Selatan, Desember 2020 dan Desember 2021**  
**Number of Vertical Civil Servants by Agency and Sex in Kalimantan Selatan Province, December 2020 and December 2021**

Dinas/Instansi Pemerintahan <i>Government Agencies</i>	2020			2021		
	Laki-laki <i>Male</i>	Perempuan <i>Female</i>	Jumlah <i>Total</i>	Laki-laki <i>Male</i>	Perempuan <i>Female</i>	Jumlah <i>Total</i>
(1)	(2)	(3)	(4)	(5)	(6)	(7)
<b>PNS Vertikal/ Vertical Civil Servant</b>						
1. Badan Kepegawaian Negara	62	47	109	60	47	107
2. Badan Kependudukan dan Keluarga Berencana Nasional	167	247	414	159	235	394
3. Badan Meteorologi, Klimatologi dan Geofisika	18	9	27	17	9	26
4. Badan Narkotika Nasional	11	10	21	11	10	21
5. Badan Nasional Penempatan Perlindungan TKI	1	1	2	2	1	3
6. Badan Pemeriksa Keuangan	56	43	99	59	49	108
7. Badan Pengawas Obat dan Makanan	36	64	100	32	62	94
8. Badan Pengawas Pemilihan Umum	-	-	-	15	8	23
9. Badan Pengawasan Keuangan dan Pembangunan	73	33	106	69	35	104
10. Badan Pusat Statistik	236	163	399	232	154	386
11. Kejaksaan Agung	347	147	494	336	146	482
12. Kementerian Agama	3 625	4 376	8 001	3 527	4 301	7 828
13. Kementerian Agraria dan Tata Ruang/Badan Pertanahan Nasional	197	151	348	192	141	333
14. Kementerian Desa, Pembangunan Daerah Tertinggal dan Transmigrasi	2	1	3	1	1	2
15. Kementerian Hukum dan Hak Asasi Manusia	1 023	254	1 277	961	236	1 197
16. Kementerian Kelautan dan Perikanan	50	24	74	51	24	75

Lanjutan Tabel/*Continued Table* 2.3.10

Dinas/Instansi Pemerintahan <i>Government Agencies</i>	2020			2021		
	Laki-laki <i>Male</i>	Perempuan <i>Female</i>	Jumlah <i>Total</i>	Laki-laki <i>Male</i>	Perempuan <i>Female</i>	Jumlah <i>Total</i>
(1)	(2)	(3)	(4)	(5)	(6)	(7)
17. Kementerian Kesehatan	102	128	230	86	119	205
18. Kementerian Keuangan	496	106	602	533	120	653
19. Kementerian Komunikasi dan Informasi	37	7	44	30	5	35
20. Kementerian Lingkungan Hidup dan Kehutanan	199	83	282	181	77	258
21. Kementerian Pariwisata	0	1	1	0	1	1
22. Kementerian Pekerjaan Umum dan Perumahan Rakyat	42	10	52	39	10	49
23. Kementerian Pendidikan dan Kebudayaan	4	2	6	4	2	6
25. Kementerian Perdagangan	12	5	17	10	5	15
26. Kementerian Perhubungan	159	32	191	156	31	187
27. Kementerian Perindustrian	17	19	36	16	18	34
28. Kementerian Pertahanan	120	83	203	93	58	151
28. Kementerian Pertanian	237	145	382	232	150	382
29. Kementerian Sosial	28	20	48	27	20	47
30. Kepolisian Negara	187	272	459	160	255	415
31. Mahkamah Agung RI	403	286	689	425	316	741
32. Setjen Komisi Pemilihan Umum	19	11	30	19	11	30
<b>Jumlah/Total</b>	<b>7 966</b>	<b>6 780</b>	<b>14 746</b>	<b>7 735</b>	<b>6 657</b>	<b>14 392</b>

Sumber/*Source*: Badan Kepegawaian Negara Regional VIII Provinsi Kalimantan Tengah, Kalimantan Timur, dan Kalimantan Selatan/  
*State Personnel Board Regional VIII of Kalimantan Tengah, Kalimantan Timur, and Kalimantan Selatan Province*

## 2.4 KEUANGAN DAERAH GOVERNMENT FINANCE

**Tabel 2.4.1** Realisasi Pendapatan Pemerintah Provinsi Kalimantan Selatan Menurut Jenis Pendapatan (ribu rupiah), 2017-2021  
*Actual Provincial Government Revenues of Kalimantan Selatan Province by Kind of Revenues (thousand rupiahs), 2017- 2021*

Jenis Pendapatan/Kind of Revenues	2017	2018	2019
(1)	(2)	(3)	(4)
<b>1. Pendapatan Asli Daerah (PAD)/Regional Revenue</b>	<b>2 848 892 105</b>	<b>3 557 316 629</b>	<b>3 503 912 280</b>
1.1 Pajak Daerah/Regional Tax	2 231 848 167	2 816 261 396	2 765 968 006
1.2 Retribusi Daerah/Regional Retribution	25 279 466	27 822 491	39 663 486
1.3 Hasil Perusahaan Milik Daerah dan Pengelolaan Kekayaan Daerah yang Dipisahkan/Regional-Owned Company Revenue and Separated Management of Regional Wealth	45 921 198	52 254 185	23 786 440
1.4 Lain-lain PAD yang Sah/Other Regional Revenue	545 843 274	660 978 557	674 494 348
<b>2. Dana Perimbangan/Balance Funds</b>	<b>2 712 223 931</b>	<b>2 986 689 752</b>	<b>3 145 120 774</b>
2.1 Bagi Hasil Pajak/Tax Sharing Revenue	635 201 531	169 920 751	131 615 429
2.2 Bagi Hasil Bukan Pajak/Sumber Daya Alam/Non-Tax Sharing Revenue/Natural Resources		762 758 179	714 358 337
2.3 Dana Alokasi Umum/General Allocation Fund	1 106 532 187	1 118 213 289	1 188 146 871
2.4 Dana Alokasi Khusus/Special Allocation Fund	970 490 213	935 797 533	1 111 000 137
<b>3. Lain-lain Pendapatan yang Sah/Other Revenue</b>	<b>43 872 138</b>	<b>48 636 616</b>	<b>112 839 782</b>
3.1 Pendapatan Hibah/Grant	36 372 138	35 886 616	57 321 393
3.2 Dana Darurat/Emergency Fund	0	0	0
3.3 Dana Bagi Hasil Pajak dari Provinsi dan Pemerintah Daerah Lainnya/Tax Sharing Revenue from Provincial and Other Regional Governments	0	0	0
3.4 Dana Penyesuaian dan Otonomi Daerah/Regional Adjustment and Autonomy Fund	7 500 000	12 750 000	55 518 389
3.5 Bantuan Keuangan dari Provinsi atau Pemerintah Daerah Lainnya/Financial Assistance from Provincial or Other Regional Governments	0	0	0
3.6 Lainnya/Others	0	0	0
<b>Jumlah/Total</b>	<b>5 604 988 174</b>	<b>6 592 642 997</b>	<b>13 523 745 673</b>

Lanjutan Tabel/*Continued Table 2.4.1*

Jenis Pendapatan/ <i>Kind of Revenues</i>	2020	2021
(1)	(5)	(6)
<b>1. Pendapatan Asli Daerah (PAD)/<i>Regional Revenue</i></b>	<b>2 940 506 370</b>	<b>3 569 879 665 839</b>
1.1 Pajak Daerah/ <i>Regional Tax</i>	2 214 729 199	2 631 763 313 359
1.2 Retribusi Daerah/ <i>Regional Retribution</i>	22 077 561	38 361 907 103
1.3 Hasil Perusahaan Milik Daerah dan Pengelolaan Kekayaan Daerah yang Dipisahkan/ <i>Regional-Owned Company Revenue and Separated Management of Regional Wealth</i>	35 144 578	42 456 065 688
1.4 Lain-lain PAD yang Sah/ <i>Other Regional Revenue</i>	668 555 032	857 298 379 690
<b>2. Dana Perimbangan/<i>Balance Funds</i></b>	<b>3 300 397 396</b>	<b>2 267 843 335 366</b>
2.1 Bagi Hasil Pajak/ <i>Tax Sharing Revenue</i>	192 688 521	213 921 649 415
2.2 Bagi Hasil Bukan Pajak/Sumber Daya Alam/ <i>Non-Tax Sharing Revenue/Natural Resources</i>	1 034 304 225	540 936 919 388
2.3 Dana Alokasi Umum/ <i>General Allocation Fund</i>	1 091 037 011	1 093 343 743 000
2.4 Dana Alokasi Khusus/ <i>Special Allocation Fund</i>	982 367 640	419 641 023 563
<b>3. Lain-lain Pendapatan yang Sah/<i>Other Revenue</i></b>	<b>84 743 334</b>	<b>85 995 282 451</b>
3.1 Pendapatan Hibah/ <i>Grant</i>	84 743 334	85 995 282 451
3.2 Dana Darurat/ <i>Emergency Fund</i>	0	0
3.3 Dana Bagi Hasil Pajak dari Provinsi dan Pemerintah Daerah Lainnya/ <i>Tax Sharing Revenue from Provincial and Other Regional Governments</i>	0	0
3.4 Dana Penyesuaian dan Otonomi Daerah/ <i>Regional Adjustment and Autonomy Fund</i>	0	0
3.5 Bantuan Keuangan dari Provinsi atau Pemerintah Daerah Lainnya/ <i>Financial Assistance from Provincial or Other Regional Governments</i>	0	0
3.6 Lainnya/ <i>Others</i>	0	0
<b>Jumlah/<i>Total</i></b>	<b>12 651 294 200</b>	<b>11 847 436 567 313</b>

Sumber/*Source*: Badan Keuangan Daerah Provinsi Kalimantan Selatan/*Finance Agency of South Kalimantan Province*

**Tabel**  
**Table 2.4.2****Realisasi Belanja Pemerintah Provinsi Kalimantan Selatan Menurut Jenis Belanja (ribu rupiah), 2021**  
**Actual Provincial Government Expenditures of Kalimantan Selatan Province by Kind of Expenditures (thousand rupiahs), 2021**

Jenis Pendapatan Kind of Revenues	2021
(1)	(2)
<b>1. Belanja Operasi/Operational Expenditure</b>	<b>3 488 445 630</b>
1.1 Belanja Pegawai/Employee Expenditure	1 657 814 652
1.2 Belanja Barang dan Jasa/Goods and Services Expenditure	1 675 744 746
1.3 Belanja Hibah/Grant Expenditure	154 886 231
1.4 Belanja Bantuan Sosial/Social Aid Expenditure	-
<b>2. Belanja Modal/Capital Expenditure</b>	<b>910 959 900</b>
2.1 Belanja Modal Tanah/Capital Expenditure of Lands	82 799 005
2.2. Belanja Modal Peralatan dan Mesin/Capital Expenditure of Tools and Machineries	184 639 540
2.3 Belanja Modal Gedung dan Bangunan/Capital Expenditure of Buildings and Constructions	141 680 595
2.4 Belanja Modal Jalan, Jaringan, dan Irigasi/Capital Expenditure of Roads and Immigrations	496 058 055
2.5 Belanja Modal Aset Tetap lainnya/Capital Expenditure of Other Fixed Assets	5 229 250
2.6 Belanja Modal Aset Lainnya/Capital Expenditure of Other Assets	553 452
3. Belanja Tidak Terduga/Unexpected Expenditure	141 827 932
4. Belanja Transfer/Transfer Expenditure	1 186 752 058
4.1 Belanja Bagi Hasil/Profit Sharing Expenditure	1 183 252 058
4.2 Belanja Bantuan Keuangan/Monetary Aid Expenditure	3 500 000 000
<b>Jumlah/Total</b>	<b>11 314 143 104</b>

Sumber/Source: Badan Keuangan Daerah Provinsi Kalimantan Selatan/Finance Agency of South Kalimantan Province

**Tabel**  
**Table** 2.4.3

**Realisasi Pendapatan dan Belanja Pemerintah Daerah  
(ribu rupiah) Menurut Kabupaten/Kota di Provinsi  
Kalimantan Selatan, 2020**  
*Actual Government Revenues and Expenditures (thousand  
rupiahs) by Regency/Municipality of Kalimantan Selatan  
Province, 2020*

Kabupaten/Kota Regency/Municipality	2020	
	Pendapatan Revenues	Belanja Expenditures
(1)	(2)	(3)
<i>Kabupaten/Regency</i>		
1. Tanah Laut	1 932 859 932	1 932 859 932
2. Kotabaru	1 463 755 871	1 463 755 871
3. Banjar	2 089 149 114	2 089 149 114
4. Barito Kuala	1 455 988 986	1 455 988 986
5. Tapin	1 389 911 900	1 389 911 900
6. Hulu Sungai Selatan	1 361 647 392	1 361 647 392
7. Hulu Sungai Tengah	1 345 891 846	1 345 891 846
8. Hulu Sungai Utara	1 217 664 652	1 217 664 652
9. Tabalong	1 552 770 679	1 552 770 679
10. Tanah Bumbu	1 825 291 534	1 825 291 534
11. Balangan	1 251 502 062	1 251 502 062
<i>Kota/Municipality</i>		
1. Banjarmasin	1 865 535 476	1 865 535 476
2. Banjarbaru	1 304 637 379	1 304 637 379
<b>Kalimantan Selatan</b>	<b>20 056 606 823</b>	<b>20 056 606 823</b>

Catatan/Note: APBD/Regional Budget

Sumber/Source: Survei Statistik Keuangan Daerah/Regional Financial Statistics Survey

Badan Keuangan Daerah Provinsi Kalimantan Selatan/Finance Agency of South Kalimantan Province

**Tabel**  
**Table 2.4.4****Target dan Realisasi Penerimaan Pajak Daerah Tingkat I Menurut Jenisnya (ribu rupiah), 2021**  
**Target and Actual of First Stage Regional Tax Receipts by Type (thousand rupiahs), 2021**

Jenis Pajak Type of Tax	Target/ Target	Realisasi/ Actual
(1)	(2)	(3)
PKB - Pajak Kendaraan Bermotor/Tax on Motorized Vehicles	850 000 000 000.00	770 624 936 511.00
KA3 - Pajak Kendaraan Angkutan Atas Air/Tax on Waterways Transport	-	-
BBNKB – Biaya Balik Nama Kendaraan Bermotor/Motorized Vehicles Ownership Transfer Duties	557 000 000 000.00	465 053 893 287.00
BBNKA3 - Biaya Balik Nama Alat Angkutan Air/Waterways Transport Ownership Transfer Duties	-	-
PBBKB - Pajak Bahan Bakar Kendaraan Bermotor/Tax on Waterways Transport	1 110 000 000 000.00	1 137 955 122 367.96
Pajak Air Permukaan/Tax on Upperground Water	15 000 000 000.00	4 981 243 779.60
Pajak Rokok/Tax on Cigarette	295 361 450 856.00	253 148 117 413.00
<b>Jumlah/Total</b>	<b>2 827 361 450 856.00</b>	<b>2 631 763 313 358.56</b>

Sumber/Source: Badan Keuangan Daerah Provinsi Kalimantan Selatan/Finance Agency of South Kalimantan Province



**Tabel**  
**Table** 2.4.5

**Target dan Realisasi Hasil Pengelolaan Kekayaan Daerah yang Dipisahkan Menurut Jenisnya (ribu rupiah), 2021**  
**Target and Actual of Separate Regional Wealth Management Result by Kind (thousand rupiahs), 2021**

Jenis Penerimaan <i>Kind of Receipt</i>	Target <i>Target</i>	Realisasi <i>Actual</i>
(1)	(2)	(3)
1. Laba atas Penyertaan Modal BUMD/ <i>Net Profit of Local Government Enterprise</i>		
1.1 Bank Pembangunan Daerah/ <i>Net Profit of Regional Development Bank</i>		
1.2 PD Bangun Banua		
1.3 Bagi Hasil Atas Penyertaan Modal Koperasi		
1.4 Asuransi Askrida		
1.5 Deviden PDAM		
1.6 Jamkrida		
2. Bagian Laba Atas Penyerahan Modal pada Perusahaan Milik Swasta		
2.1 BPR		
3. Lain-lain Pendapatan Asli Daerah / <i>Others</i>	624 749 536 254,00	857 298 379 689,64
3.1 Hasil Penjualan Aset Daerah yang Tidak Dipisahkan	-	-
3.2 Jasa Giro	39 000 000 000,00	7 974 220 548,67
3.3 Pendapatan Bunga		
3.4 Pendapatan Denda Atas Keterlambatan Pelaksanaan Pekerjaan dan Penyerahan Barang	-	314 441 681,05
3.5 Pendapatan Denda Pajak	64 000 000 000,00	26 513 628 818,40
3.6 Pendapatan Denda Retribusi		
3.7 Pendapatan Hasil Eksekusi Atas Jaminan		
3.8 Pendapatan dari Pengembalian		
3.9 Pendapatan dari Angsuran / Cicilan Penjualan		
3.10 Pendapatan BLUD RSUD Ulin	360 000 000 000,00	508 967 090 817 ,91
3.11 Pendapatan BLUD RSU Ansari Saleh	125 706 874 854,00	192 388 129 048,56
3.12 Pendapatan BLUD RSJ Sambang Lihum	20 042 661 400,00	30 668 007 097,29
3.13 Penerimaan dari Dinas-Dinas		
<b>Jumlah/Total</b>		

Sumber/Source: Badan Keuangan Daerah Provinsi Kalimantan Selatan/*Finance Agency of South Kalimantan Province*

<https://kalsel.bps.go.id>

# BAB 3

POPULATION AND EMPLOYMENT

## PENDUDUK DAN KETENAGAKERJAAN



Tingkat Pengangguran Terbuka (TPT)  
*Unemployment Rate (UR)*

**4,95**

Kalimantan Selatan,  
Agustus 2021

Tingkat Partisipasi Angkatan Kerja (TPAK)  
*Labor Force Participation Rate (LFPR)*

**69,26**

Kalimantan Selatan,  
Agustus 2021

Jumlah Penduduk  
*Population Total*

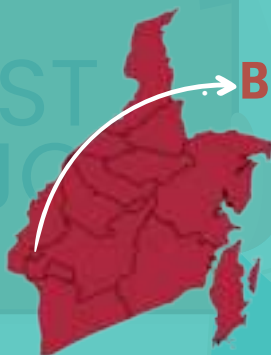
**4,12** Juta Jiwa/  
*Milion People*

Kalimantan Selatan, 2021

Kepadatan Penduduk  
*Population Density*

**106,40** Jiwa/km<sup>2</sup>  
*People/km<sup>2</sup>*

Kalimantan Selatan, 2021



**Banjarmasin**  
**9198,89**

Kabupaten/kota  
terpadat dan  
terbanyak  
penduduknya

*The densest and the most populous  
regency/municipality*



**PENJELASAN TEKNIS****TECHNICAL NOTES**

1. Sumber utama data kependudukan adalah sensus penduduk yang dilaksanakan setiap sepuluh tahun sekali. Sensus penduduk telah dilaksanakan sebanyak enam kali sejak Indonesia merdeka, yaitu tahun 1961, 1971, 1980, 1990, 2000, dan 2010. Di dalam sensus penduduk, pencacahan dilakukan terhadap seluruh penduduk yang berdomisili di wilayah teritorial Indonesia termasuk warga negara asing kecuali anggota korps diplomatik negara sahabat beserta keluarganya. Metode pengumpulan data dalam sensus dilakukan dengan wawancara antara petugas sensus dengan responden dan juga melalui *e-census*. Pencatatan penduduk menggunakan konsep *usual residence*, yaitu konsep di mana penduduk biasa bertempat tinggal. Bagi penduduk yang bertempat tinggal tetap dicacah di mana mereka biasa tinggal, sedangkan untuk penduduk yang tidak bertempat tinggal tetap dicacah di tempat di mana mereka ditemukan petugas sensus pada malam 'Hari Sensus'. Termasuk penduduk yang tidak bertempat tinggal tetap adalah tuna wisma, awak kapal berbendera Indonesia, penghuni perahu/rumah apung, masyarakat terpencil/terasing, dan pengungsi. Bagi

1. *The main source of demographic data is population census, which is conducted every ten years. Population Census has been conducted six times since Indonesia's independence: 1961, 1971, 1980, 1990, 2000, and 2010. The population census enumerates all residents who domicile in the entire territory of Indonesia including foreign citizens except the diplomatic corps members and their families. The method of data collection in a population census involves interviewing respondents and conducting e-census. Enumeration of the population uses the concept of "usual residence", which is the concept of "places where people usually live". De jure was applied to the permanent residents, while de facto was applied to non-permanent residents. The permanent residents were enumerated in place where they normally live, the non-permanent residents were enumerated where they were found by the enumerators, on the night of 'Census Date'. The non permanent residents include homeless people, ship crew, boat people, remote area community, and internally displaced persons. Those who had permanent residence and had been travelling away from their home for six months or more were not enumerated in their permanent*

mereka yang mempunyai tempat tinggal tetap dan sedang bepergian ke luar wilayah lebih dari enam bulan, tidak dicacah di tempat tinggalnya, tetapi dicacah di tempat tujuannya. Untuk tahun yang tidak dilaksanakan sensus penduduk, data kependudukan diperoleh dari hasil proyeksi merupakan suatu perhitungan ilmiah yang didasarkan pada asumsi dari komponen-komponen perubahan penduduk, yaitu kelahiran, kematian, dan migrasi. Proyeksi penduduk Indonesia 2010–2035 menggunakan data dasar penduduk hasil SP2010.

*place, but in the place where they were during the census. For the periods where the population census is not conducted, population projection is done to estimate population during those years. The population projection is an estimate based on the demographic components, such as birth, death, and migration. Indonesia's 2010–2035 population projection used the 2010 Population Census as the base population.*

2. Penduduk Indonesia adalah semua orang yang berdomisili di wilayah teritorial Indonesia selama 6 bulan atau lebih dan atau mereka yang berdomisili kurang dari 6 bulan tetapi bertujuan menetap.
  3. Laju pertumbuhan penduduk adalah angka yang menunjukkan persentase penambahan penduduk dalam jangka waktu tertentu.
  4. Kepadatan penduduk adalah rasio banyaknya penduduk per kilometer persegi.
  5. Rasio jenis kelamin adalah perbandingan antara penduduk laki-laki dan penduduk
2. *The population of Indonesia are all residents of the entire territory of Indonesia who have stayed for six months or longer, and those who intended to stay more than six months even though their length of stay is less than six months.*
  3. *The growth rate of population is the number that show percentage of population growth within a specified period.*
  4. *Population density is ratio of population per square kilometer.*
  5. *Sex ratio is the ratio of males population to females population in a given area and time, usually*

perempuan pada suatu wilayah dan waktu tertentu. Biasanya dinyatakan dengan banyaknya penduduk laki-laki untuk 100 penduduk perempuan.

*expressed as the number of males for every 100 females.*

6. Distribusi penduduk adalah pola persebaran penduduk di suatu wilayah, baik berdasarkan batas-batas geografis maupun berdasarkan batas-batas administrasi pemerintahan.
  7. Komposisi penduduk adalah pola persebaran penduduk menurut karakteristiknya, contoh: penduduk menurut kelompok umur, penduduk menurut jenis kelamin.
  8. Rumah tangga adalah seseorang atau sekelompok orang yang mendiami sebagian atau seluruh bangunan fisik/sensus dan biasanya tinggal bersama serta pengelolaan makan dari satu dapur. Yang dimaksud makan dari satu dapur adalah jika pengurusan kebutuhan sehari-harinya dikelola bersama-sama menjadi satu.
  9. Anggota rumah tangga adalah semua orang yang biasanya bertempat tinggal di suatu rumah tangga, baik yang berada di rumah pada waktu pencacahan maupun yang sementara tidak ada.
6. *Population distribution is the pattern of population distribution in an area, either by geographic boundaries or by government administrative boundaries.*
  7. *Population composition is the pattern of population distribution by its characteristics, example: population by age group, population by sex.*
  8. *Household is an individual or group of people living in a physical/census building unit or part of it and usually commit on a common provision for food and other essentials of living. Common provision for food means one organising daily needs for all of household members.*
  9. *Household member are those who usually lives in a household regardless of their location at the time of enumeration.*

10. Rata-rata anggota rumah tangga adalah angka yang menunjukkan rata-rata jumlah anggota rumah tangga per rumah tangga.
  11. Istilah migrasi seumur hidup disebut bila provinsi tempat tinggal seseorang pada saat pencacahan berbeda dengan provinsi tempat lahirnya.
  12. Istilah migrasi risen disebut bila provinsi tempat tinggal seseorang pada saat pencacahan berbeda dengan provinsi tempat tinggalnya 5 tahun yang lalu.
  13. Penduduk usia kerja adalah penduduk yang berumur 15 tahun ke atas.
  14. Angkatan kerja adalah penduduk usia kerja (15 tahun ke atas) yang bekerja, punya pekerjaan namun sementara tidak bekerja, dan pengangguran.
  15. Bekerja adalah kegiatan ekonomi yang dilakukan oleh seseorang dengan maksud memperoleh atau membantu memperoleh pendapatan atau keuntungan dan lamanya bekerja paling sedikit 1 jam secara terus menerus dalam seminggu yang lalu (termasuk pekerja keluarga tanpa upah yang membantu dalam suatu usaha/ kegiatan ekonomi).
  16. Jumlah jam kerja seluruhnya
10. *Average household size is the average number of household members per household.*
  11. *Lifetime migration terminology if someone's province of residence at the time of enumeration was different from his/her province of birthplace.*
  12. *Recent migration terminology if someone's province of residence at the time of enumeration was different from his/her province of residence 5 years ago.*
  13. *Working age population is persons of 15 years and over.*
  14. *Labor force or economically active are persons of 15 years and over, who in the previous week were working, temporarily absent from work but having jobs, and unemployment.*
  15. *Working is economic activity conducted by a person and intended to earn income by doing work or helping to do work at least one hour continuously during the reference week (including unpaid family worker/s for any economic activity).*
  16. *Total working hours is the total*



adalah jumlah jam kerja yang digunakan untuk bekerja (tidak termasuk jam kerja istirahat resmi dan jam kerja yang digunakan untuk hal-hal di luar pekerjaan).

*hours spent by an employee to perform all jobs (excluding the time used for other activities which are not classified as work).*

- |  |   |
|--|---|
| <p>17. Lapangan usaha adalah bidang kegiatan dari pekerjaan/tempat bekerja di mana seseorang bekerja. Klasifikasi lapangan usaha mengikuti Klasifikasi Baku Lapangan Usaha Indonesia (KBLI) dalam 1 digit.</p>   | <p>17. <i>Industry is field of a person's activity or establishment. The classification of industries follows the Indonesia Standard Industrial Classification (KBLI) in one digit.</i></p> |
| <p>18. Status pekerjaan adalah kedudukan seseorang dalam unit usaha/kegiatan dalam melakukan pekerjaan.</p>  | <p>18. <i>Employment status is the status of a person at his place of work or establishment where he was employed.</i></p>  |
| <p>19. Berusaha sendiri tanpa dibantu orang lain adalah bekerja atau berusaha dengan menanggung risiko secara ekonomis, yaitu dengan tidak kembalinya ongkos produksi yang telah dikeluarkan dalam rangka usahanya tersebut, serta tidak menggunakan pekerja dibayar maupun pekerja tak dibayar, termasuk yang sifat pekerjaannya memerlukan teknologi atau keahlian khusus.</p> | <p>19. <i>Own-account worker is a person who works at his own risk without assisted by paid per mount worker or unpaid worker include technical job or skill job.</i></p>                   |
| <p>20. Berusaha dibantu buruh tidak tetap/buruh tidak dibayar adalah bekerja atau berusaha atas risiko sendiri, dan menggunakan buruh/pekerja tak dibayar dan atau buruh/pekerja tidak tetap.</p>  | <p>20. <i>Employer assisted by temporary workers/unpaid worker is a person who works at his own risk and assisted by temporary worker/unpaid worker.</i></p>                                |
| <p>21. Berusaha dibantu buruh</p>  | <p>21. <i>Employer assisted by permanent</i></p>  |

tetap/buruh dibayar adalah berusaha atas risiko sendiri dan mempekerjakan paling sedikit satu orang buruh/pekerja tetap yang dibayar.

*workers/paid workers is a person who does his business at her/his own risk at least one assisted by paid permanent worker.*

22. Buruh/karyawan/pegawai adalah seseorang yang bekerja pada orang lain atau instansi/kantor/ perusahaan secara tetap dengan menerima upah/gaji baik berupa uang maupun barang. Buruh yang tidak mempunyai majikan tetap, tidak digolongkan sebagai buruh/karyawan, tetapi sebagai pekerja bebas. Seseorang dianggap memiliki majikan tetap jika memiliki 1 (satu) majikan (orang/rumah tangga) yang sama dalam sebulan terakhir, khusus pada sektor bangunan batasannya tiga bulan. Apabila majikannya instansi/lembaga, boleh lebih dari satu.

22. *Employee is a person who work permanently for other people or institution/office/ company and gains some money/cash or goods as wage/salary. Labor who have no permanent employer is not categorized as a laborer/ worker/ employee but casual worker. A laborers in general is considered to have a permanent employer if he has the same employer during the past month, particularly for building construction sector is 3 months. If the employer is an institution, more than 1 (one) employer is allowed.*

23. Pekerja bebas adalah seseorang yang bekerja pada orang lain/majikan/institusi yang tidak tetap (lebih dari 1 majikan dalam sebulan terakhir) di usaha pertanian baik berupa usaha rumah tangga maupun bukan usaha rumah tangga, ataupun di nonpertanian atas dasar balas jasa dengan menerima upah atau imbalan baik berupa uang maupun barang, dan baik dengan sistem pembayaran harian maupun borongan

23. *Casual employee is a person who does not work permanently for other people/employer/ institution (more than 1 employer during the last 1 month) in agricultural sector, either home industry or not home industry, or in non-agricultural sector based on remuneration paid with money or goods, and based on daily or contact payment system.*

24. Pekerja tak dibayar adalah seseorang yang bekerja membantu usaha untuk memperoleh penghasilan/keuntungan yang dilakukan oleh salah seorang anggota rumah tangga atau bukan anggota rumah tangga tanpa mendapat upah/gaji baik berupa uang maupun barang.
24. *Unpaid worker is a person who intended to work without pay, either with money or good, in an establishment run by other members of the family, relative or neighbour.*

<https://kalsel.bps.go.id>

**ULASAN****DESCRIPTION****Kependudukan**

Jumlah penduduk Kalimantan Selatan tahun 2021 berdasarkan Proyeksi interim Sensus Penduduk 2020 sebanyak 4.122.576 jiwa yang terdiri atas 2.086.503 jiwa penduduk laki-laki dan 2.036.073 jiwa penduduk perempuan. Dibandingkan dengan jumlah penduduk tahun 2020, penduduk Kalimantan Selatan mengalami laju pertumbuhan pertumbuhan sebesar 0,9 persen. Sementara itu besarnya angka rasio jenis kelamin tahun 2021 penduduk laki-laki terhadap penduduk perempuan sebesar 102,48.

**Population**

*Kalimantan Selatan population based population census for 2021 were 4.122.576 people consisting of 2.086.503 inhabitants of the male and 2.036.073 female population people. This compares with a total Kalimantan Selatan Population in 2020, the Population growth of Kalimantan Selatan are 1.13 percent. While the magnitude of the sex ratio in 2021 the male population towards the female population are 102,54.*

**Ketenagakerjaan**

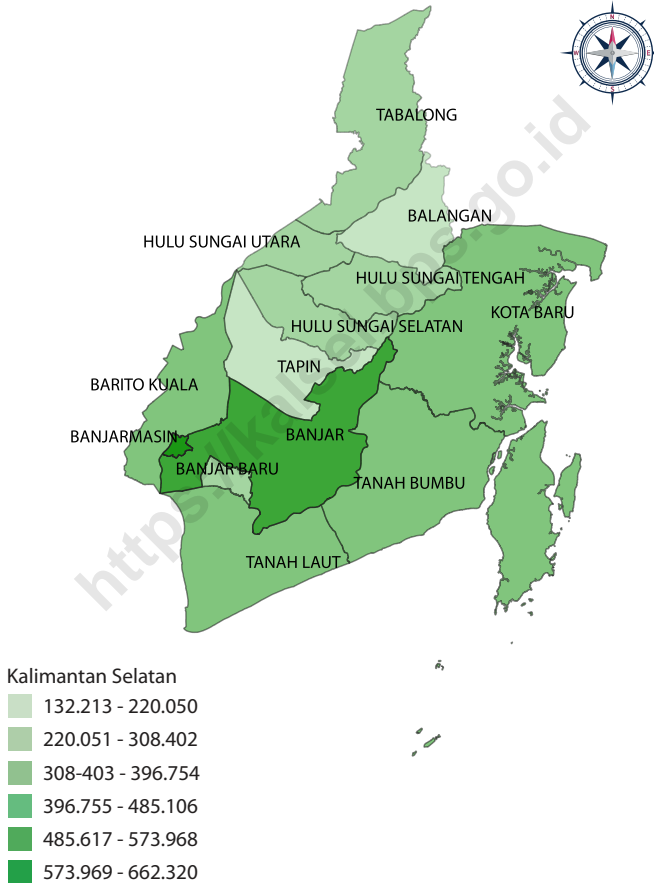
Jumlah Pencari Kerja Terdaftar di Provinsi Kalimantan Selatan pada Dinas Tenaga Kerja dan Transmigrasi Provinsi Kalimantan Selatan pada Tahun 2021 sebesar 7.544 pekerja.

**Employment**

*Number of Job Seekers Registered in Kalimantan Selatan In Labour and Transmigration office of Kalimantan Selatan were 7,544 employers in year 2021.*

**Gambar** 3.1  
**Figures**

**Jumlah Penduduk Menurut Kabupaten/Kota di Provinsi Kalimantan Selatan, 2021**  
*Population by Regency/Municipality in Kalimantan Selatan Province, 2021*

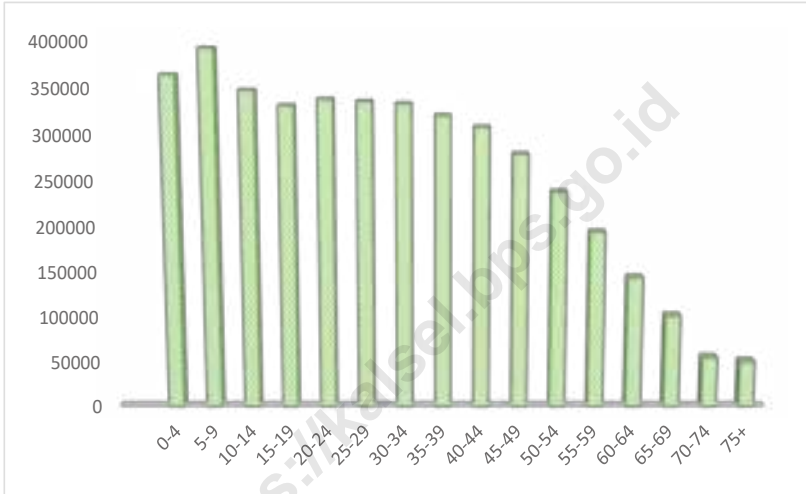


Catatan/Note: <sup>2</sup> Hasil Masih bersifat Interim (Sementara)/ Result are Temporary

Sumber/Source: BPS, Hasil Proyeksi Interim SP2020 /The result of the Interim Proyeksi 2020 Population Census

**Gambar** 3.2  
**Figures**

**Jumlah Penduduk Menurut Kelompok Umur di Provinsi Kalimantan Selatan, 2021**  
**Population by Age Group in Kalimantan Selatan Province, 2021**



Catatan/Note: <sup>2</sup> Hasil Masih bersifat Interim (Sementara) / Result are Temporary

Sumber/Source: BPS, Hasil Proyeksi Interim SP2020 / The result of the Interim Proyeksi 2020 Population Census

### 3.1 PENDUDUK POPULATION

**Tabel 3.1.1 Penduduk, Laju Pertumbuhan Penduduk, Distribusi Persentase Penduduk, Kepadatan Penduduk, Rasio Jenis Kelamin Penduduk Menurut Kabupaten/Kota di Provinsi Kalimantan Selatan, 2010 dan 2021**  
*Population, Population Growth Rate, Percentage Distribution of Population, Population Density, and Population Sex Ratio by Regency/Municipality in Kalimantan Selatan Province, 2010 and 2021*

Kabupaten/Kota Regency/Municipality	Penduduk (ribu) Population (thousand)	
	2010 <sup>1</sup>	2021 <sup>2</sup>
(1)	(2)	(3)
<i>Kabupaten/Regency</i>		
1. Tanah Laut	296,33	354,34
2. Kotabaru	290,14	329,48
3. Banjar	506,84	572,11
4. Barito Kuala	276,15	316,96
5. Tapin	167,88	191,80
6. Hulu Sungai Selatan	212,49	229,96
7. Hulu Sungai Tengah	243,46	260,75
8. Hulu Sungai Utara	209,25	228,83
9. Tabalong	218,62	256,90
10. Tanah Bumbu	267,93	328,15
11. Balangan	112,43	132,21
<i>Kota/Municipality</i>		
1. Banjarmasin	625,48	662,32
2. Banjarbaru	199,63	258,75
<b>Kalimantan Selatan</b>	<b>3 626,62</b>	<b>4 122,58</b>

Lanjutan Tabel/Continued Table 3.1.1

Kabupaten/Kota Regency/Municipality	Laju Pertumbuhan Penduduk per Tahun Annual Population Growth Rate (%)	
	2010–2020	2020–2021
(1)	(4)	(5)
<i>Kabupaten/Regency</i>		
1. Tanah Laut	1,59	1,15
2. Kotabaru	1,12	0,89
3. Banjar	1,07	0,88
4. Barito Kuala	1,22	0,94
5. Tapin	1,18	0,92
6. Hulu Sungai Selatan	0,68	0,64
7. Hulu Sungai Tengah	0,59	0,59
8. Hulu Sungai Utara	0,78	0,69
9. Tabalong	1,44	1,06
10. Tanah Bumbu	1,81	1,27
11. Balangan	1,44	1,06
<i>Kota/Municipality</i>		
1. Banjarmasin	0,49	0,53
2. Banjarbaru	2,34	1,57
<b>Kalimantan Selatan</b>	<b>1,13</b>	<b>0,90</b>



Lanjutan Tabel/*Continued Table* 3.1.1

Kabupaten/Kota <i>Regency/Municipality</i>	Persentase Penduduk <i>Percentage of Total Population</i>	
	2020	2021
(1)	(6)	(7)
<i>Kabupaten/Regency</i>		
1. Tanah Laut	8,57	8,60
2. Kotabaru	7,99	7,99
3. Banjar	13,88	13,88
4. Barito Kuala	7,68	7,69
5. Tapin	4,65	4,65
6. Hulu Sungai Selatan	5,60	5,58
7. Hulu Sungai Tengah	6,35	6,33
8. Hulu Sungai Utara	5,57	5,55
9. Tabalong	6,22	6,23
10. Tanah Bumbu	7,92	7,96
11. Balangan	3,20	3,21
<i>Kota/Municipality</i>		
1. Banjarmasin	16,14	16,07
2. Banjarbaru	6,22	6,28
<b>Kalimantan Selatan</b>	<b>100,00</b>	<b>100,00</b>

Lanjutan Tabel/*Continued Table* 3.1.1

Kabupaten/Kota Regency/Municipality	Kepadatan Penduduk per km <sup>2</sup> Population Density per sq.km	
	2010 <sup>1</sup>	2021 <sup>2</sup>
(1)	(8)	(9)
<i>Kabupaten/Regency</i>		
1. Tanah Laut	81,60	97,58
2. Kotabaru	30,60	34,75
3. Banjar	108,58	122,56
4. Barito Kuala	92,16	105,78
5. Tapin	62,16	71,02
6. Hulu Sungai Selatan	117,73	127,41
7. Hulu Sungai Tengah	165,39	177,14
8. Hulu Sungai Utara	234,40	256,34
9. Tabalong	58,04	68,20
10. Tanah Bumbu	53,51	65,54
11. Balangan	59,86	70,39
<i>Kota/Municipality</i>		
1. Banjarmasin	8687,22	9198,89
2. Banjarbaru	538,09	697,45
<b>Kalimantan Selatan</b>	<b>93,60</b>	<b>106,40</b>

Lanjutan Tabel/*Continued Table* 3.1.1

Kabupaten/Kota <i>Regency/Municipality</i>	Rasio Jenis Kelamin <i>Population Sex Ratio</i>	
	2010 <sup>1</sup>	2021 <sup>2</sup>
(1)	(10)	(11)
<i>Kabupaten/Regency</i>		
1. Tanah Laut	105,33	105,26
2. Kotabaru	107,01	106,93
3. Banjar	102,19	102,12
4. Barito Kuala	102,70	102,62
5. Tapin	102,29	102,22
6. Hulu Sungai Selatan	100,74	100,67
7. Hulu Sungai Tengah	101,10	101,03
8. Hulu Sungai Utara	99,71	99,64
9. Tabalong	103,04	102,96
10. Tanah Bumbu	105,50	105,43
11. Balangan	102,26	102,19
<i>Kota/Municipality</i>		
1. Banjarmasin	100,36	100,29
2. Banjarbaru	101,31	101,24
<b>Kalimantan Selatan</b>	<b>102,54</b>	<b>102,48</b>

Catatan/*Note*: <sup>1</sup> Hasil SP2010 (Mei)/*The result of the 2010 Population Census (May)*

<sup>2</sup> Hasil Proyeksi Interim SP2020/*The result of the Projection 2020 Population Census Interim*

Sumber/*Source*: BPS, Sensus Penduduk (SP) 2010 dan Proyeksi Interim SP2020/*BPS-Statistics Indonesia, 2010 and the Projection 2020 Population Census Interim*

**Tabel** 3.1.2 **Jumlah Penduduk Menurut Kelompok Umur dan Jenis Kelamin di Provinsi Kalimantan Selatan, 2021**  
**Table** *Population by Age Groups and Gender in Kalimantan Selatan Province, 2021*

Kelompok Umur Age Groups	Jenis Kelamin/Gender		
	Laki-Laki Male	Perempuan Female	Jumlah Total
(1)	(2)	(3)	(4)
0-4	185 697	177 510	363 207
5-9	199 532	191 945	391 477
10-14	178 843	168 006	346 849
15-19	170 463	159 860	330 323
20-24	173 169	164 038	337 207
25-29	170 803	164 180	334 983
30-34	168 549	164 054	332 603
35-39	161 563	158 381	319 944
40-44	154 749	152 664	307 413
45-49	139 962	138 520	278 482
50-54	119 752	117 903	237 655
55-59	97 299	96 369	193 668
60-64	71 868	71 845	143 713
65-69	49 831	51 180	101 011
70-74	24 380	29 940	54 320
75+	20 043	29 678	49 721
<b>Kalimantan Selatan</b>	<b>2 086 503</b>	<b>2 036 073</b>	<b>4 122 576</b>

Sumber/Source: BPS, Proyeksi Interim SP2020/BPS-Statistics Indonesia, *The Projection 2020 Population Census Interim*

**3.2 KETENAGAKERJAAN  
EMPLOYMENT**

**Tabel 3.2.1 Penduduk Berumur 15 Tahun ke Atas Menurut Kelompok Umur dan Jenis Kegiatan Selama Seminggu yang Lalu di Provinsi Kalimantan Selatan, 2021**  
*Population 15 Years of Age and Over by Age Group and Type of Activity During the Previous Week in Kalimantan Selatan Province, 2021*

Kelompok Umur <i>Age Group</i>	Angkatan Kerja/ <i>Economically Active</i>				Jumlah Angkatan Kerja <i>Total of Economically Active</i>
	Bekerja <i>Working</i>	Pengangguran <sup>1</sup> <i>Unemployment<sup>1</sup></i>		Jumlah <i>Total</i>	
		Pernah Bekerja <i>Ever Worked</i>	Tidak Pernah Bekerja <i>Never Worked</i>		
(1)	(2)	(3)	(4)	(5)	(6)
15-19	83 737	4 051	12 733	16 784	100 521
20-24	199 299	14 787	12 801	27 588	226 887
25-29	232 720	10 375	4 043	14 418	247 138
30-34	241 745	8 958	1 883	10 841	252 586
35-39	247 621	7 793	802	8 595	256 216
40-44	244 045	7 835	820	8 655	252 700
45-49	23 799	4 122	808	4 930	242 529
50-54	214 218	4 725	1 160	5 885	220 103
55-59	169 106	3 523	378	3 901	173 007
60+	213 229	2 051	0	2 051	215 280
<b>Kalimantan Selatan</b>	<b>2 083 319</b>	<b>68 220</b>	<b>35 428</b>	<b>103 648</b>	<b>2 186 967</b>

Lanjutan Tabel/Continued Table 3.2.1

Kelompok Umur Age Group	Persentase Bekerja terhadap Angkatan Kerja Percentage of Working to Economically Active	Bukan Angkatan Kerja Not Economically Active			Jumlah Bukan Angkatan Kerja Total of Not Economically Active
		Sekolah Attending School	Mengurus Rumah Tangga House-keeping	Lainnya Others	
(1)	(7)	(8)	(9)	(10)	(11)
15-19	83,3	193 578	34 579	16 484	244 641
20-24	87,84	37 791	55 802	18 119	111 712
25-29	94,17	1 355	70879	3 634	75 868
30-34	95,71	0	62 905	3 826	66 731
35-39	96,65	0	58 948	1 644	60 592
40-44	96,57	0	48 683	2 705	51 388
45-49	97,97	0	41 201	3 061	44 262
50-54	97,33	0	42 086	5 193	47 279
55-59	97,75	0	43 254	6 610	49 864
60+	99,05	0	150 104	64 991	215 095
<b>Kalimantan Selatan</b>	<b>95,26</b>	<b>232 724</b>	<b>608 441</b>	<b>126 267</b>	<b>967 432</b>

Lanjutan Tabel/*Continued Table* 3.2.1

Kelompok Umur <i>Age Group</i>	Jumlah <i>Total</i>	Persentase Angkatan Kerja terhadap Penduduk Usia Kerja <i>Percentage of Economically Active to Working Age Population</i>
(1)	(12)	(13)
15-19	345 162	29,12
20-24	338 599	67,01
25-29	323 006	76,51
30-34	319 317	79,1
35-39	316 808	80,87
40-44	304 088	83,1
45-49	286 791	84,57
50-54	267 382	82,32
55-59	222 871	77,63
60+	430 375	50,02
<b>Kalimantan Selatan</b>	<b>3 154 399</b>	<b>69,33</b>

Catatan/*Note*: <sup>1</sup> 1. Mencari pekerjaan/*Looking for work*  
 2. Mempersiapkan usaha/*Establishing a new business/firm*  
 3. Merasa tidak mungkin mendapat pekerjaan/*Hopeless of job*  
 4. Sudah punya pekerjaan tetapi belum mulai bekerja/*Have a job in future start*

Sumber/*Source*: BPS Provinsi Kalimantan Selatan, Survei Angkatan Kerja Nasional (Sakernas) Agustus/BPS-*Statistics of Kalimantan Selatan Province, August National Labor Force Survey*

**Tabel** 3.2.2  
**Table**

**Penduduk Berumur 15 Tahun ke Atas Menurut Kabupaten/Kota dan Jenis Kegiatan Selama Seminggu yang Lalu di Provinsi Kalimantan Selatan, 2021**  
*Population 15 Years of Age and Over by Regency/ Municipality and Type of Activity During the Previous Week in Kalimantan Selatan Province, 2021*

Kabupaten/Kota Regency/Municipality	Angkatan Kerja/Economically Active					
	Bekerja Working	Pengangguran <sup>1</sup> Unemployment <sup>1</sup>			Jumlah Total	Jumlah Angkatan Kerja Total of Economically Active
		Pernah Bekerja Ever Worked	Tidak Pernah Bekerja Never Worked			
(1)	(2)	(3)	(4)	(5)	(6)	
<i>Kabupaten/Regency</i>						
1. Tanah Laut	175 337	4 295	2 195	6 490	181 827	
2. Kotabaru	149 553	4 783	3 027	7 810	157 363	
3. Banjar	306 060	9 044	3 273	12 317	318 377	
4. Barito Kuala	167 010	2 453	2 593	5 046	172 056	
5. Tapin	96 936	2 213	1 547	3 760	100 696	
6. Hulu Sungai Selatan	126 831	1 847	1 056	2 903	129 734	
7. Hulu Sungai Tengah	138 546	2 802	2 820	5 622	144 168	
8. Hulu Sungai Utara	115 837	3 296	2 155	5 451	121 288	
9. Tabalong	125 937	1 342	2 649	3 991	129 928	
10. Tanah Bumbu	180 538	8 386	5 105	13 491	194 029	
11. Balangan	70 928	1 016	773	1 789	72 717	
<i>Kota/Municipality</i>						
1. Banjarmasin	303 967	22 641	4 954	27 595	331 562	
2. Banjarbaru	125 839	4 102	3 281	7 383	133 222	
<b>Kalimantan Selatan</b>	<b>2 083 319</b>	<b>68 220</b>	<b>35 428</b>	<b>103 648</b>	<b>2 186 967</b>	



Lanjutan Tabel/*Continued Table 3.2.2*

Kabupaten/Kota <i>Regency/Municipality</i>	Persentase Bekerja terhadap Angkatan Kerja <i>Percentage of Working to Economically Active</i>	Bukan Angkatan Kerja <i>Not Economically Active</i>			Jumlah Bukan Angkatan Kerja <i>Total of Not Economically Active</i>
		Sekolah Attending School	Mengurus Rumah Tangga House- keeping	Lainnya <i>Others</i>	
(1)	(7)	(8)	(9)	(10)	(11)
<i>Kabupaten/Regency</i>					
1. Tanah Laut	96,43	19 066	47 171	4 364	70 601
2. Kotabaru	95,04	16 519	61 670	7 726	85 915
3. Banjar	96,13	26 866	66 753	26 842	120 461
4. Barito Kuala	97,07	13 607	39 710	5 229	58 546
5. Tapin	96,27	8 394	27 665	6 751	42 810
6. Hulu Sungai Selatan	97,76	8 709	33 592	5 308	47 609
7. Hulu Sungai Tengah	96,1	12 583	37 398	8 478	58 459
8. Hulu Sungai Utara	95,51	11 984	30 728	9 080	51 792
9. Tabalong	96,93	16 130	32 626	8 891	57 647
10. Tanah Bumbu	93,05	20 483	52 812	9 232	82 527
11. Balangan	97,54	6 132	13 560	2 649	22 341
<i>Kota/Municipality</i>					
1. Banjarmasin	91,68	51 916	125 406	25 254	202 576
2. Banjarbaru	94,46	20 335	39 350	6 463	66 148
<b>Kalimantan Selatan</b>	<b>95,26</b>	<b>232 724</b>	<b>608 441</b>	<b>126 267</b>	<b>967 432</b>

Lanjutan Tabel/Continued Table 3.2.2

Kabupaten/Kota Regency/Municipality	Jumlah Total	Persentase Angkatan Kerja terhadap Penduduk Usia Kerja Percentage of Economically Active to Working Age Population
(1)	(12)	(13)
<b>Kabupaten/Regency</b>		
1. Tanah Laut	252 428	72,03
2. Kotabaru	243 278	64,68
3. Banjar	438 838	72,55
4. Barito Kuala	230 602	74,61
5. Tapin	143 506	70,17
6. Hulu Sungai Selatan	177 343	73,15
7. Hulu Sungai Tengah	202 627	71,15
8. Hulu Sungai Utara	173 080	70,08
9. Tabalong	187 575	69,27
10. Tanah Bumbu	276 556	70,16
11. Balangan	95 058	76,5
<b>Kota/Municipality</b>		
1. Banjarmasin	534 138	62,07
2. Banjarbaru	199 370	66,82
<b>Kalimantan Selatan</b>	<b>3 154 399</b>	<b>69,33</b>

Catatan/Note: Menggunakan penimbang hasil proyeksi penduduk SUPAS 2015/Uses a weighting of the population projection results from SUPAS 2015.

- <sup>1</sup>
1. Mencari pekerjaan/Looking for work
  2. Mempersiapkan usaha/Establishing a new business/firm
  3. Merasa tidak mungkin mendapat pekerjaan/Hopeless of job
  4. Sudah punya pekerjaan tetapi belum mulai bekerja/Have a job in future start

Sumber/Source: BPS Provinsi Kalimantan Selatan, Survei Angkatan Kerja Nasional (Sakernas) Agustus/BPS-Statistics of Kalimantan Selatan Province, August National Labor Force Survey

**Tabel**  
**Table** 3.2.3

**Jumlah Penduduk Berumur 15 Tahun Ke atas Menurut Jenis Kegiatan Selama Seminggu yang Lalu dan Jenis Kelamin di Provinsi Kalimantan Selatan, 2021**  
*Population Aged 15 Years and Over by Type of Activity During The Previous Week and Sex in Kalimantan Selatan Province, 2021*

Kegiatan Utama <i>Main Activity</i>	Jenis Kelamin/Sex		
	Laki-Laki <i>Male</i>	Perempuan <i>Female</i>	Jumlah <i>Total</i>
(1)	(2)	(3)	(4)
<b>I. Angkatan Kerja/<i>Economically Active</i></b>	<b>1 319 548</b>	<b>867 419</b>	<b>2 186 967</b>
1. Bekerja/ <i>Working</i>	1 251 883	831 436	2 083 319
2. Pengangguran Terbuka/ <i>Unemployment</i>	67 665	35 983	103 648
<b>II. Bukan Angkatan Kerja/ <i>Economically Inactive</i></b>	<b>271 995</b>	<b>695 437</b>	<b>967 432</b>
1. Sekolah/ <i>Attending School</i>	116 305	116 419	232 724
2. Mengurus Rumah Tangga/ <i>Housekeeping</i>	70 303	538 138	608 441
3. Lainnya/ <i>Others</i>	85 387	40 880	126 267
<b>Jumlah/<i>Total</i></b>	<b>1 591 543</b>	<b>1 562 856</b>	<b>3 154 399</b>

Catatan/*Note*: Menggunakan penimbang hasil proyeksi penduduk SUPAS 2015/*Uses a weighting of the population projection results from SUPAS 2016.*

Sumber/*Source*: BPS Provinsi Kalimantan Selatan, Survei Angkatan Kerja Nasional (Sakernas) Agustus/BPS-*Statistics of Kalimantan Selatan Province, August National Labor Force Survey*

**Tabel** 3.2.4  
**Table**

**Penduduk Berumur 15 Tahun ke Atas Menurut Pendidikan Tertinggi yang Ditamatkan dan Jenis Kegiatan Selama Seminggu yang Lalu di Provinsi Kalimantan Selatan, 2021**  
*Population 15 Years of Age and Over by Educational Attainment and Type of Activity During the Previous Week in Kalimantan Selatan Province, 2021*

Pendidikan Tertinggi yang Ditamatkan <sup>1</sup> <i>Educational Attainment<sup>1</sup></i>	Angkatan Kerja/Economically Active				
	Bekerja Working	Pengangguran <sup>2</sup> <i>Unemployment<sup>2</sup></i>			Jumlah Angkatan Kerja <i>Total of Economically Active</i>
		Pernah Bekerja Ever Worked	Tidak Pernah Bekerja Never Worked	Jumlah Total	
(1)	(2)	(3)	(4)	(5)	(6)
0	913 998	20 109	6 129	26 238	940 236
1	383 521	13 510	5 666	19 176	402 697
2	552 456	26 571	19 544	46 115	598 571
3	233 344	8 030	4 089	12 119	245 463
<b>Jumlah/Total</b>	<b>2 083 319</b>	<b>68 220</b>	<b>35 428</b>	<b>103 648</b>	<b>2 186 967</b>

Lanjutan Tabel/*Continued Table* 3.2.4

Pendidikan Tertinggi yang Ditamatkan <sup>1</sup> <i>Educational Attainment<sup>1</sup></i>	Persentase Bekerja terhadap Angkatan Kerja <i>Percentage of Working to Economically Active</i>	Bukan Angkatan Kerja <i>Not Economically Active</i>			Jumlah Bukan Angkatan Kerja <i>Total of Not Economically Active</i>
		Sekolah <i>Attending School</i>	Mengurus Rumah Tangga <i>House-keeping</i>	Lainnya <i>Others</i>	
(1)	(7)	(8)	(9)	(10)	(11)
0	97,21	28 262	298 246	69 633	396 141
1	95,24	141 186	109 826	17 951	268 963
2	92,3	61 408	159 506	28 818	249 732
3	95,06	1 868	40 863	9 865	52 596
<b>Jumlah/Total</b>	<b>95,26</b>	<b>232 724</b>	<b>608 441</b>	<b>126 267</b>	<b>967 432</b>

Lanjutan Tabel/Continued Table 3.2.4

Pendidikan Tertinggi yang Ditatamatkan <sup>1</sup> <i>Educational Attainment <sup>1</sup></i>	Jumlah <i>Total</i>	Persentase Angkatan Kerja terhadap Penduduk Usia Kerja <i>Percentage of Economically Active to Working Age Population</i>
(1)	(12)	(13)
0	1 336 377	70,36
1	671 660	59,96
2	848 303	70,56
3	298 059	82,35
<b>Jumlah/Total</b>	<b>3 154 399</b>	<b>69,33</b>

Catatan/Note: Menggunakan penimbang hasil proyeksi penduduk SUPAS 2015/Uses a weighting of the population projection results from SUPAS 2015.

- <sup>1</sup>
0. ≤ Sekolah Dasar (SD)/≤ Primary School
  1. Sekolah Menengah Pertama/Junior High School
  2. Sekolah Menengah Atas/Senior High School
  3. Perguruan Tinggi/Collage
- <sup>2</sup>
1. Mencari pekerjaan/Looking for work
  2. Mempersiapkan usaha/Establishing a new business/firm
  3. Merasa tidak mungkin mendapat pekerjaan/Hopeless of job
  4. Sudah punya pekerjaan tetapi belum mulai bekerja/Have a job in future start

Sumber/Source: BPS Provinsi Kalimantan Selatan, Survei Angkatan Kerja Nasional (Sakernas) Agustus/BPS-Statistics of Kalimantan Selatan Province, August National Labor Force Survey

**Tabel**  
**Table** 3.2.5

**Penduduk Berumur 15 Tahun ke Atas yang Bekerja Selama Seminggu yang Lalu Menurut Status Pekerjaan Utama dan Lapangan Pekerjaan Utama di Provinsi Kalimantan Selatan, 2021**  
*Population 15 Years of Age and Over who Worked During The Previous Week by Main Employment Status and Main Industry in Kalimantan Selatan Province, 2021*

Status Pekerjaan Utama Main Employment Status	Lapangan Pekerjaan Utama <sup>1</sup> /Main Industry <sup>1</sup>				
	A	B	C	D	E
(1)	(2)	(3)	(4)	(5)	(6)
Berusaha sendiri/ <i>Own account worker</i>	181 022	5 435	42 796	114	2 358
Berusaha dibantu buruh tidak tetap/buruh tidak dibayar <i>Employer assisted by temporary worker/unpaid worker</i>	180 056	491	21 195	0	210
Berusaha dibantu buruh tetap/buruh dibayar <i>Employer assisted by permanent worker/paid worker</i>	8 099	1 507	9 148	0	119
Buruh/Karyawan/Pegawai/ <i>Employee</i>	89 660	57 982	92 940	3 022	3 892
Pekerja bebas/ <i>Casual worker</i>	45 970	3 814	5 532	132	300
Pekerja keluarga/tak dibayar <i>Family worker/unpaid worker</i>	167 480	951	21 451	0	113
<b>Jumlah/Total</b>	<b>672 287</b>	<b>70 180</b>	<b>193 062</b>	<b>3 268</b>	<b>6 992</b>

Lanjutan Tabel/Continued Table 3.2.5

Status Pekerjaan Utama Main Employment Status	Lapangan Pekerjaan Utama <sup>1</sup> /Main Industry <sup>1</sup>				
	F	G	H	I	J
(1)	(7)	(8)	(9)	(10)	(11)
Berusaha sendiri/ <i>Own account worker</i>	6 432	146 837	36 579	40 326	3 720
Berusaha dibantu buruh tidak tetap/buruh tidak dibayar <i>Employer assisted by temporary worker/unpaid worker</i>	1 007	73 806	1 028	41 317	1 342
Berusaha dibantu buruh tetap/buruh dibayar <i>Employer assisted by permanent worker/paid worker</i>	6 570	23 336	683	9 923	508
Buruh/Karyawan/Pegawai/ <i>Employee</i>	49 026	98 409	41 819	28 639	8 757
Pekerja bebas/ <i>Casual worker</i>	41 870	8 109	6 683	855	-
Pekerja keluarga/tak dibayar <i>Family worker/unpaid worker</i>	81	69 172	1 162	32 226	1 013
<b>Jumlah/Total</b>	<b>104 986</b>	<b>419 669</b>	<b>87 954</b>	<b>153 286</b>	<b>15 340</b>



Lanjutan Tabel/*Continued Table* 3.2.5

Status Pekerjaan Utama <i>Main Employment Status</i>	Lapangan Pekerjaan Utama <sup>1</sup> / <i>Main Industry</i> <sup>1</sup>				
	K	L	M, N	O	P
(1)	(12)	(13)	(14)	(15)	(16)
Berusaha sendiri/ <i>Own account worker</i>	415	1 312	2 377	0	1 393
Berusaha dibantu buruh tidak tetap/buruh tidak dibayar <i>Employer assisted by temporary worker/unpaid worker</i>	0	0	0	0	276
Berusaha dibantu buruh tetap/buruh dibayar <i>Employer assisted by permanent worker/paid worker</i>	101	516	1442	0	535
Buruh/Karyawan/Pegawai/ <i>Employee</i>	12 406	1 232	16 772	92 661	11 1543
Pekerja bebas/ <i>Casual worker</i>	-	-	732	-	381
Pekerja keluarga/tak dibayar <i>Family worker/unpaid worker</i>	0	195	1 220	0	0
<b>Jumlah/Total</b>	<b>12 922</b>	<b>3 255</b>	<b>22 543</b>	<b>92 661</b>	<b>114 128</b>

Lanjutan Tabel/Continued Table 3.2.5

Status Pekerjaan Utama <i>Main Employment Status</i>	Lapangan Pekerjaan Utama <sup>1</sup> / <i>Main Industry<sup>1</sup></i>		Jumlah <i>Total</i>
	Q	R, S, T, U	
(1)	(17)	(18)	(19)
Berusaha sendiri/ <i>Own account worker</i>	1 008	36 695	508 819
Berusaha dibantu buruh tidak tetap/buruh tidak dibayar <i>Employer assisted by temporary worker/unpaid worker</i>	357	2 411	323 496
Berusaha dibantu buruh tetap/buruh dibayar <i>Employer assisted by permanent worker/paid worker</i>	284	3 000	65 771
Buruh/Karyawan/Pegawai/ <i>Employee</i>	3 1935	45 034	785 729
Pekerja bebas/ <i>Casual worker</i>	-	13 386	127 764
Pekerja keluarga/tak dibayar <i>Family worker/unpaid worker</i>	407	2377	297 848
<b>Jumlah/Total</b>	<b>33 991</b>	<b>102 903</b>	<b>2 109 427</b>

Catatan/Note: <sup>1</sup> A. Pertanian, Kehutanan, Perikanan/*Agriculture, Forestry, and Fishing*  
 B. Pertambangan dan Penggalian/*Mining and Quarrying*  
 C. Industri Pengolahan/*Manufacturing*  
 D. Pengadaan Listrik dan Gas/*Electricity and Gas*  
 E. Pengadaan Air; Pengelolaan Sampah, Limbah, dan Daur Ulang/*Water Supply; Sewerage, Waste Management, and Remediation Activities*  
 F. Konstruksi/*Construction*  
 G. Perdagangan Besar dan Eceran; Reparasi Mobil dan Sepeda Motor/*Wholesale and Retail Trade; Repair of Motor Vehicles and Motorcycles*  
 H. Transportasi dan Pergudangan/*Transportation and Storage*  
 I. Penyediaan Akomodasi dan Makan Minum/*Accommodation and Food Service Activities*  
 J. Informasi dan Komunikasi/*Information and Communication*  
 K. Jasa Keuangan dan Asuransi/*Financial and Insurance Activities*  
 L. Real Estat/*Real Estate Activities*  
 M, N Jasa Perusahaan/*Business Activities*  
 O. Administrasi Pemerintahan, Pertahanan, dan Jaminan Sosial Wajib/*Public Administration and Defence; Compulsory Social Security*  
 P. Jasa Pendidikan/*Education*  
 Q. Jasa Kesehatan dan Kegiatan Sosial/*Human Health and Social Work Activities*  
 R, S, T, U. Jasa Lainnya/*Other Services Activities*

Sumber/Source: BPS, Survei Angkatan Kerja Nasional (Sakernas) Agustus/BPS-Statistics Indonesia, August National Labor Force Survey

**Tabel**  
**Table** 3.2.6

**Penduduk Berumur 15 Tahun ke Atas yang Bekerja Selama Seminggu yang Lalu Menurut Status Pekerjaan Utama dan Jenis Kelamin di Provinsi Kalimantan Selatan, 2021**  
**Population 15 Years of Age and Over who Worked During The Previous Week by Main Employment Status and Sex in Kalimantan Selatan Province, 2021**

<b>Status Pekerjaan Utama</b> <b>Main Employment Status</b>	<b>Laki-Laki</b> <b>Male</b>	<b>Perempuan</b> <b>Female</b>	<b>Jumlah</b> <b>Total</b>
(1)	(2)	(3)	(4)
Berusaha sendiri <i>Own account worker</i>	295 762	213 057	508 819
Berusaha dibantu buruh tidak tetap/buruh tidak dibayar <i>Employer assisted by temporary worker/unpaid worker</i>	223 599	99 897	323 496
Berusaha dibantu buruh tetap/buruh dibayar <i>Employer assisted by permanent worker/paid worker</i>	50 487	15 284	65 771
Buruh/Karyawan/Pegawai/ <i>Employee</i>	530 015	255 714	785 729
Pekerja bebas <i>Casual worker</i>	100 159	27 605	127 764
Pekerja keluarga/tak dibayar <i>Family worker/unpaid worker</i>	78 599	219 249	297 848
<b>Jumlah/Total</b>	<b>1 278 621</b>	<b>830 806</b>	<b>2 109 427</b>

Sumber/Source: BPS Provinsi Kalimantan Selatan, Survei Angkatan Kerja Nasional (Sakernas) Agustus/BPS-Statistics of Kalimantan Selatan Province, August National Labor Force Survey

**Tabel**  
**Table** 3.2.7

**Penduduk Berumur 15 Tahun ke Atas yang Bekerja Selama Seminggu yang Lalu Menurut Jumlah Jam Kerja pada Pekerjaan Utama dan Lapangan Pekerjaan Utama di Provinsi Kalimantan Selatan, 2021**  
*Population 15 Years of Age and Over who Worked During The Previous Week by Total Working Hours on Main Job and Main Industry in Kalimantan Selatan Province, 2021*

Jumlah Jam Kerja pada Pekerjaan Utama <i>Total Working Hours on Main Job (jam/hours)</i>	Lapangan Pekerjaan Utama <sup>1</sup> / <i>Main Industry<sup>1</sup></i>				
	A	B	C	D	E
(1)	(2)	(3)	(4)	(5)	(6)
0 <sup>2</sup>	29 421	4 057	6 856	0	171
1–14	113 305	480	30 563	-	499
15–34	293 521	9 190	48 215	237	1 724
35+	236 040	56 453	107 428	3 031	4 598
<b>Jumlah/Total</b>	<b>672 287</b>	<b>70 180</b>	<b>193 062</b>	<b>3 268</b>	<b>6 992</b>

Lanjutan Tabel/*Continued Table 3.2.7*

Jumlah Jam Kerja pada Pekerjaan Utama <i>Total Working Hours on Main Job (jam/hours)</i>	Lapangan Pekerjaan Utama <sup>1</sup> / <i>Main Industry<sup>1</sup></i>				
	F	G	H	I	J
(1)	(7)	(8)	(9)	(10)	(11)
0 <sup>2</sup>	4 830	11 818	5 987	6 771	313
1–14	3 420	48 531	6 865	17 224	1 222
15–34	20 016	94 523	25 506	34 461	3 704
35+	76 720	264 797	49 596	94 830	10 101
<b>Jumlah/Total</b>	<b>104 986</b>	<b>419 669</b>	<b>87 954</b>	<b>153 286</b>	<b>15 340</b>

Lanjutan Tabel/Continued Table 3.2.7

Jumlah Jam Kerja pada Pekerjaan Utama <i>Total Working Hours on Main Job</i> (jam/hours)	Lapangan Pekerjaan Utama <sup>1</sup> /Main Industry <sup>1</sup>				
	K	L	M, N	O	P
	(12)	(13)	(14)	(15)	(16)
0 <sup>2</sup>	166	172	1486	1855	1876
1–14	106	910	3 335	4 545	32 119
15–34	3 290	1 279	4 395	34 143	59 952
35+	9 360	894	13 327	52 118	20 181
<b>Jumlah/Total</b>	<b>12 922</b>	<b>3 255</b>	<b>22 543</b>	<b>92 661</b>	<b>114 128</b>

Lanjutan Tabel/*Continued Table 3.2.7*

Jumlah Jam Kerja pada Pekerjaan Utama <i>Total Working Hours on Main Job (jam/hours)</i>	Lapangan Pekerjaan Utama <sup>1</sup> / <i>Main Industry<sup>1</sup></i>		Jumlah Total <i>Total</i>
	Q	R, S, T, U	
	(17)	(18)	
0 <sup>2</sup>	1 138	4 958	81 875
1–14	1 596	22 826	287 546
15–34	7 392	26 313	667 861
35+	23 865	48 806	1 072 145
<b>Jumlah/Total</b>	<b>33 991</b>	<b>102 903</b>	<b>2 109 427</b>

Catatan/*Note*:  
<sup>1</sup> A. Pertanian, Kehutanan, Perikanan/*Agriculture, Forestry, and Fishing*  
 B. Pertambangan dan Penggalian/*Mining and Quarrying*  
 C. Industri Pengolahan/*Manufacturing*  
 D. Pengadaan Listrik dan Gas/*Electricity and Gas*  
 E. Pengadaan Air; Pengelolaan Sampah, Limbah, dan Daur Ulang/*Water Supply; Sewerage, Waste Management, and Remediation Activities*  
 F. Konstruksi/*Construction*  
 G. Perdagangan Besar dan Eceran; Reparasi Mobil dan Sepeda Motor/*Wholesale and Retail Trade; Repair of Motor Vehicles and Motorcycles*  
 H. Transportasi dan Pergudangan/*Transportation and Storage*  
 I. Penyediaan Akomodasi dan Makan Minum/*Accommodation and Food Service Activities*  
 J. Informasi dan Komunikasi/*Information and Communication*  
 K. Jasa Keuangan dan Asuransi/*Financial and Insurance Activities*  
 L. Real Estat/*Real Estate Activities*  
 M, N Jasa Perusahaan/*Business Activities*  
 O. Administrasi Pemerintahan, Pertahanan, dan Jaminan Sosial Wajib/*Public Administration and Defence; Compulsory Social Security*  
 P. Jasa Pendidikan/*Education*  
 Q. Jasa Kesehatan dan Kegiatan Sosial/*Human Health and Social Work Activities*  
 R, S, T, U Jasa Lainnya/*Other Services Activities*  
<sup>2</sup>Sementara tidak bekerja/*Temporarily not working*

Sumber/*Source*: BPS, Survei Angkatan Kerja Nasional (Sakernas) Agustus/BPS-Statistics Indonesia, August National Labor Force Survey

**Tabel**  
**Table** 3.2.8**Penduduk Berumur 15 Tahun ke Atas yang Bekerja Selama Seminggu yang Lalu Menurut Lapangan Pekerjaan Utama dan Pendidikan Tertinggi yang Ditamatkan di Provinsi Kalimantan Selatan, 2021*****Population 15 Years of Age and Over who Worked During The Previous Week by Main Industry and Educational Attainment in Kalimantan Selatan Province, 2021***

Lapangan Pekerjaan Utama <sup>1</sup> <i>Main Industry<sup>1</sup></i>	Pendidikan Tertinggi yang Ditamatkan/ <i>Educational Attainment</i>				Jumlah Total
	≤ SD ≤ <i>Elementary School</i>	SMP <i>Junior High School</i>	SMA <i>Senior High School</i>	Perguruan Tinggi <i>College</i>	
(1)	(2)	(3)	(4)	(5)	(6)
A	445 694	122 290	96 232	8 071	672 287
B	20 651	10 936	31 819	6 774	70 180
C	76 223	42 609	65 232	8 998	193 062
D	0	509	2 759	-	3 268
E	2 224	1 009	3 231	528	6 992
F	51 850	23 919	24 599	4 618	104 986
G	145 591	89 747	152 655	31 676	419 669
H	31 130	16 278	36 399	4 147	87 954
I	57 927	34 897	53 147	7 315	153 286
J	1 277	2 353	7 952	3 758	15 340
K	0	221	4 476	8 225	12 922
L	331	93	1 323	1 508	3 255
M, N	3 423	3 682	9 629	5 809	22 543
O	4 783	3 534	37 642	46 702	92 661



Lanjutan Tabel/Continued Table 3.2.8

Lapangan Pekerjaan Utama <sup>1</sup> <i>Main Industry<sup>1</sup></i>	Pendidikan Tertinggi yang Ditamatkan/ <i>Educational Attainment</i>				Jumlah Total
	≤ SD ≤ <i>Elementary School</i>	SMP <i>Junior High School</i>	SMA <i>Senior High School</i>	Perguruan Tinggi <i>College</i>	
(1)	(2)	(3)	(4)	(5)	(6)
P	3245	3977	21 110	85 796	114 128
Q	1292	1678	7 175	23 846	33 991
R, S, T, U	45346	16965	35 513	5 079	102 903
<b>Jumlah/Total</b>	<b>890,987</b>	<b>374,697</b>	<b>590 893</b>	<b>252 850</b>	<b>2 109 427</b>

- Catatan/Note: <sup>1</sup>
- A. Pertanian, Kehutanan, Perikanan/*Agriculture, Forestry, and Fishing*
  - B. Pertambangan dan Penggalian/*Mining and Quarrying*
  - C. Industri Pengolahan/*Manufacturing*
  - D. Pengadaan Listrik dan Gas/*Electricity and Gas*
  - E. Pengadaan Air; Pengelolaan Sampah, Limbah, dan Daur Ulang/*Water Supply; Sewerage, Waste Management, and Remediation Activities*
  - F. Konstruksi/*Construction*
  - G. Perdagangan Besar dan Eceran; Reparasi Mobil dan Sepeda Motor/*Wholesale and Retail Trade; Repair of Motor Vehicles and Motorcycles*
  - H. Transportasi dan Pergudangan/*Transportation and Storage*
  - I. Penyediaan Akomodasi dan Makan Minum/*Accommodation and Food Service Activities*
  - J. Informasi dan Komunikasi/*Information and Communication*
  - K. Jasa Keuangan dan Asuransi/*Financial and Insurance Activities*
  - L. Real Estat/*Real Estate Activities*
  - M, N. Jasa Perusahaan/*Business Activities*
  - O. Administrasi Pemerintahan, Pertahanan, dan Jaminan Sosial Wajib/*Public Administration and Defence; Compulsory Social Security*
  - P. Jasa Pendidikan/*Education*
  - Q. Jasa Kesehatan dan Kegiatan Sosial/*Human Health and Social Work Activities*
  - R, S, T, U. Jasa Lainnya/*Other Services Activities*

Sumber/Source: BPS, Survei Angkatan Kerja Nasional (Sakernas) Agustus/BPS-Statistics Indonesia, August National Labor Force Survey

**Tabel**  
**Table** 3.2.9

**Penduduk Berumur 15 Tahun ke Atas yang Bekerja  
Selama Seminggu yang Lalu Menurut Jumlah Jam Kerja  
pada Pekerjaan Utama dan Jenis Kelamin di Provinsi  
Kalimantan Selatan, 2021**  
*Population 15 Years of Age and Over who Worked During  
The Previous Week by Total Working Hours on Main Job and  
Sex in Kalimantan Selatan Province, 2021*

<b>Jumlah Jam Kerja pada Pekerjaan Utama Total Working Hours on Main Job (jam/hours)</b>	<b>Laki-laki Male</b>	<b>Perempuan Female</b>	<b>Jumlah Total</b>
(1)	(2)	(3)	(4)
0 <sup>1</sup>	128 168	159 378	287 546
1–14	381158	286703	667861
15–34	714634	357511	1072145
35+	1 278 621	830 806	2 109 427
<b>Jumlah/Total</b>	<b>1 209 631</b>	<b>802 930</b>	<b>2 083 319</b>

Catatan/Note: <sup>1</sup> Sementara tidak bekerja/Temporarily not working

Sumber/Source: BPS Provinsi Kalimantan Selatan, Survei Angkatan Kerja Nasional (Sakernas) Agustus/BPS-Statistics of Kalimantan Selatan Province, August National Labor Force Survey

**Tabel**  
**Table** 3.2.10

**Penduduk Berumur 15 Tahun ke Atas yang Bekerja Selama Seminggu yang Lalu Jumlah Jam Kerja Seluruhnya dan Jenis Kelamin di Provinsi Kalimantan Selatan, 2021**  
*Population 15 Years of Age and Over who Worked During The Previous Week by Total Working Hours and Sex in Kalimantan Selatan Province, 2021*

<b>Jumlah Jam Kerja pada Pekerjaan Utama</b> <i>Total Working Hours on Main Job</i> (jam/hours)	<b>Laki-Laki</b> <i>Male</i>	<b>Perempuan</b> <i>Female</i>	<b>Jumlah</b> <i>Total</i>
(1)	(2)	(3)	(4)
0 <sup>1</sup>	54 661	27 214	81 875
1–14	113 437	148 792	262 229
15–34	346 031	275 319	621 350
35+	764 492	379 481	1 143 973
<b>Jumlah/Total</b>	<b>1 278 621</b>	<b>830 806</b>	<b>2 109 427</b>

Catatan/Note: <sup>1</sup> Sementara tidak bekerja/*Temporarily not working*

Sumber/Source: BPS Provinsi Kalimantan Selatan, Survei Angkatan Kerja Nasional (Sakernas) Agustus/BPS-Statistics of Kalimantan Selatan Province, August National Labor Force Survey

**Tabel**  
**Table** 3.2.11

**Penduduk Berumur 15 Tahun ke Atas yang Bekerja Selama Seminggu yang Lalu Menurut Kelompok Umur dan Jumlah Jam Kerja Seluruhnya di Provinsi Kalimantan Selatan, 2021**  
*Population 15 Years of Age and Over who Worked During The Previous Week by Age Group and Total Working Hours in Kalimantan Selatan Province, 2021*

Kelompok Umur Age Group	Jumlah Jam Kerja Seluruhnya (jam)/Total Working Hours (hours)				Jumlah Total
	0 <sup>1</sup>	1–14	15–34	35+	
(1)	(2)	(3)	(4)	(5)	
15–19	481	27 477	23 121	32 658	83 737
20–24	5 567	25 699	53 599	114 434	199 299
25–29	6 653	25 129	62 317	138 621	232 720
30–34	8 503	27 155	61 741	144 346	241 745
35–39	7 620	22 797	68 886	148 318	247 621
40–44	8 749	22 413	68 256	144 627	244 045
45–49	8 255	21 990	69 048	138 306	237 599
50–54	8 321	21 740	62 978	121 179	214 218
55–59	6 273	21 775	55 295	85 763	169 106
60+	10 336	36 668	76 721	89 504	213 229
<b>Jumlah/Total</b>	<b>70 758</b>	<b>252 843</b>	<b>601962</b>	<b>1 157 756</b>	<b>2 083 319</b>

Catatan/Note: <sup>1</sup> Sementara tidak bekerja/Temporarily not working

Sumber/Source: BPS Provinsi Kalimantan Selatan, Survei Angkatan Kerja Nasional (Sakernas) Agustus/BPS-Statistics of Kalimantan Selatan Province, August National Labor Force Survey

**Tabel**  
**Table** 3.2.12

**Penduduk Berumur 15 Tahun Keatas yang Bekerja Selama Seminggu yang Lalu Menurut Kelompok Umur dan Jenis Kelamin di Provinsi Kalimantan Selatan, 2021**  
*Population 15 Years of Age and Over who Worked During The Previous Week by Age Group and Sex in Kalimantan Selatan Province, 2021*

<b>Kelompok Umur</b> <i>Age Group</i>	<b>Laki-Laki</b> <i>Male</i>	<b>Perempuan</b> <i>Female</i>	<b>Jumlah</b> <i>Total</i>
(1)	(2)	(3)	(4)
15–19	48 052	34 693	82 745
20–24	122 033	74 235	196 268
25–29	144 760	89 568	234 328
30–34	155 836	97 660	253 496
35–39	153 175	95 524	248 699
40–44	147 646	97 722	245 368
45–49	142 949	96 846	239 795
50–54	126 100	90 346	216 446
55–59	104 640	68 850	173 490
60+	133 430	85 362	218 792
<b>Jumlah/Total</b>	<b>1 278 621</b>	<b>830 806</b>	<b>2 109 427</b>

Sumber/Source: BPS Provinsi Kalimantan Selatan, Survei Angkatan Kerja Nasional (Sakernas) Agustus/BPS-Statistics of Kalimantan Selatan Province, August National Labor Force Survey

**Tabel**  
**Table** 3.2.13

**Penduduk Berumur 15 Tahun ke Atas yang Bekerja Selama Seminggu yang Lalu Menurut Status Pekerjaan Utama dan Pendidikan Tertinggi yang Ditamatkan di Provinsi Kalimantan Selatan, 2021**  
*Population 15 Years of Age and Over who Worked During The Previous Week by Main Industry and Educational Attainment in Kalimantan Selatan Province, 2021*

<b>Status Pekerjaan Utama</b> <i>Main Employment Status</i>	<b>≤ SD</b> <i>≤ Elementary School</i>	<b>SMP</b> <i>Junior High School</i>	<b>SMA</b> <i>Senior High School</i>	<b>Perguruan Tinggi</b> <i>College</i>	<b>Jumlah Total</b>
(1)	(2)	(3)	(4)	(5)	(6)
Berusaha sendiri <i>Own account worker</i>	250 826	87 787	104 623	17 765	461 001
Berusaha dibantu buruh tidak tetap/ buruh tidak dibayar <i>Employer assisted by temporary worker/ unpaid worker</i>	209 509	68 878	53 953	7 519	339 859
Berusaha dibantu buruh tetap/buruh dibayar <i>Employer assisted by permanent worker/ paid worker</i>	23 190	12 944	21 014	6 041	63 189
Buruh/Karyawan/ Pegawai <i>Employee</i>	174 935	107 484	279 474	191 255	753 148
Pekerja bebas <i>Casual worker</i>	81 234	31 107	23 445	364	136 150
Pekerja keluarga/tak dibayar <i>Family worker/unpaid worker</i>	174 304	75 321	69 947	10 400	329 972
<b>Jumlah/Total</b>	<b>913 998</b>	<b>383 521</b>	<b>552 456</b>	<b>233 344</b>	<b>2 083 319</b>

Catatan/Note: Menggunakan penimbang hasil proyeksi penduduk SUPAS 2016/*Uses a weighting of the population projection results from SUPAS 2016.*

Sumber/Source: BPS Provinsi Kalimantan Selatan, Survei Angkatan Kerja Nasional (Sakernas) Agustus/BPS-Statistics of Kalimantan Selatan Province, August National Labor Force Survey

**Tabel**  
**Table** 3.2.14

**Penduduk Berumur 15 Tahun ke Atas yang Bekerja Selama Seminggu yang Lalu Menurut Kabupaten/Kota dan Lapangan Pekerjaan Utama di Provinsi Kalimantan Selatan, 2021**

*Population 15 Years of Age and Over who Worked During The Previous Week by Regency/Municipality and Main Industry in Kalimantan Selatan Province, 2021*

Kabupaten/Kota <i>Regency/Municipality</i>	Lapangan Pekerjaan Utama <sup>1</sup> <i>Main Industry<sup>1</sup></i>			Jumlah <i>Total</i>
	1	2	3	
	(1)	(3)	(4)	
<i>Kabupaten/Regency</i>				
1. Tanah Laut	87 156	27 211	64 176	178 543
2. Kotabaru	67 026	26 221	64 285	157 532
3. Banjar	111 548	55 178	136 190	302 916
4. Barito Kuala	84 100	25 178	61 611	170 889
5. Tapin	38 837	17 230	41 287	97 354
6. Hulu Sungai Selatan	40 500	24 830	55 643	120 973
7. Hulu Sungai Tengah	52 596	21 540	64 068	138 204
8. Hulu Sungai Utara	29 279	24 533	65 160	118 972
9. Tabalong	58 336	19 678	53 352	131 366
10. Tanah Bumbu	48 969	37 980	95 200	182 149
11. Balangan	37 383	5 628	27 696	70 707
<i>Kota/Municipality</i>				
1. Banjarmasin	5 044	60 291	247 080	312 415
2. Banjarbaru	11 513	32 990	82 904	127 407
<b>Kalimantan Selatan</b>	<b>672 287</b>	<b>378 488</b>	<b>1 058 652</b>	<b>2 109 427</b>

Catatan/Note: <sup>1</sup> 1. Pertanian, Kehutanan, Perikanan/Agriculture, Forestry, and Fishing  
 2. Pertambangan dan Penggalian; Industri Pengolahan; Pengadaan Listrik dan Gas; Pengadaan Air; Pengelolaan Sampah, Limbah, dan Daur Ulang; Konstruksi  
*Mining and Quarrying; Manufacturing; Electricity and Gas; Water Supply; Sewerage, Waste Management, and Remediation Activities; Construction*  
 3. Perdagangan Besar dan Eceran; Reparasi Mobil dan Sepeda Motor; Transportasi dan Pergudangan; Penyediaan Akomodasi dan Makan Minum; Informasi dan Komunikasi; Jasa Keuangan dan Asuransi; Real Estat; Jasa Perusahaan; Administrasi Pemerintahan, Pertahanan, dan Jaminan Sosial Wajib; Jasa Pendidikan; Jasa Kesehatan dan Kegiatan Sosial; Jasa Lainnya  
*Wholesale and Retail Trade; Repair of Motor Vehicles and Motorcycles; Transportation and Storage; Accommodation and Food Service Activities; Information and Communication; Financial and Insurance Activities; Real Estate Activities; Business Activities; Public Administration and Defence; Compulsory Social Security; Education; Human Health and Social Work Activities; Other Services Activities*

Sumber/Source: BPS Provinsi Kalimantan Selatan, Survei Angkatan Kerja Nasional (Sakernas) Agustus/BPS-Statistics of Kalimantan Selatan Province, August National Labor Force Survey

**Tabel** 3.2.15 **Penduduk Berumur 15 Tahun ke Atas yang Bekerja Selama Seminggu yang Lalu Menurut Lapangan Pekerjaan Utama dan Jenis Kelamin di Provinsi Kalimantan Selatan, 2021**  
**Population 15 Years of Age and Over who Worked During The Previous Week by Main Industry and Sex in Kalimantan Selatan Province, 2021**

Lapangan Pekerjaan Utama <sup>1</sup> Main Industry <sup>1</sup>	Laki-Laki Male	Perempuan Female	Jumlah Total
(1)	(2)	(3)	(4)
A	436 411	235 876	672 287
B	68 468	1 712	70 180
C	107 055	86 007	193 062
D	2 817	451	3 268
E	6 333	659	6 992
F	103 403	1 583	104 986
G	218 470	201 199	419 669
H	85 081	2 873	87 954
I	53 224	100 062	153 286
J	9 254	6 086	15 340
K	8 076	4 846	12 922
L	1 229	2 026	3 255
M, N	17 335	5 208	22 543
O	59 687	32 974	92 661



Lanjutan Tabel/*Continued Table* 3.2.15

Lapangan Pekerjaan Utama <sup>1</sup> <i>Main Industry<sup>1</sup></i>	Laki-Laki <i>Male</i>	Perempuan <i>Female</i>	Jumlah <i>Total</i>
(1)	(2)	(3)	(4)
P	42 259	71 869	114 128
Q	12 373	21 618	33 991
R, S, T, U	47 146	55 757	102 903
<b>Jumlah/Total</b>	<b>1 278 621</b>	<b>830 806</b>	<b>2 109 427</b>

- Catatan/Note: <sup>1</sup>
- A. Pertanian, Kehutanan, Perikanan/*Agriculture, Forestry, and Fishing*
  - B. Pertambangan dan Penggalian/*Mining and Quarrying*
  - C. Industri Pengolahan/*Manufacturing*
  - D. Pengadaan Listrik dan Gas/*Electricity and Gas*
  - E. Pengadaan Air; Pengelolaan Sampah, Limbah, dan Daur Ulang/*Water Supply; Sewerage, Waste Management, and Remediation Activities*
  - F. Konstruksi/*Construction*
  - G. Perdagangan Besar dan Eceran; Reparasi Mobil dan Sepeda Motor/*Wholesale and Retail Trade; Repair of Motor Vehicles and Motorcycles*
  - H. Transportasi dan Pergudangan/*Transportation and Storage*
  - I. Penyediaan Akomodasi dan Makan Minum/*Accommodation and Food Service Activities*
  - J. Informasi dan Komunikasi/*Information and Communication*
  - K. Jasa Keuangan dan Asuransi/*Financial and Insurance Activities*
  - L. Real Estat/*Real Estate Activities*
  - M, N Jasa Perusahaan/*Business Activities*
  - O. Administrasi Pemerintahan, Pertahanan, dan Jaminan Sosial Wajib/*Public Administration and Defence; Compulsory Social Security*
  - P. Jasa Pendidikan/*Education*
  - Q. Jasa Kesehatan dan Kegiatan Sosial/*Human Health and Social Work Activities*
  - R, S, T, U. Jasa Lainnya/*Other Services Activities*

Sumber/Source: BPS, Survei Angkatan Kerja Nasional (Sakernas) Agustus/BPS-Statistics Indonesia, August National Labor Force Survey

**Tabel**  
**Table** 3.2.16**Tingkat Pengangguran Terbuka (TPT) dan Tingkat Partisipasi Angkatan Kerja (TPAK) Menurut Kabupaten/ Kota di Provinsi Kalimantan Selatan, 2019–2021**  
**Unemployment Rate (UR) and Labor Force Participation Rate (LFPR) by Regency/Municipality in Kalimantan Selatan Province, 2019-2021**

Kabupaten/ Kota Regency/ Municipality	TPT/UR					TPAK/LFPR				
	2019		2020		2021	2019		2020		2021
	Agt Aug	Feb Feb	Agt Aug	Feb Feb	Agt Aug	Agt Aug	Feb Feb	Agt Aug	Feb Feb	Agt Aug
(1)	(2)	(3)	(4)	(5)	(6)	(7)	(8)	(9)	(10)	(11)
Kabupaten/ Regency										
1. Tanah Laut	3,38	...	3,57	...	3,52	69,19	...	72,03	...	72,27
2. Kotabaru	4,78	...	4,96	...	5,57	67,49	...	64,68	...	67,50
3. Banjar	2,89	...	3,87	...	3,98	71,91	...	72,55	...	70,84
4. Barito Kuala	2,39	...	2,93	...	3,22	74,49	...	74,61	...	75,48
5. Tapin	3,65	...	3,73	...	4,96	69,30	...	70,17	...	70,31
6. Hulu Sungai Selatan	2,43	...	2,24	...	2,44	70,82	...	73,15	...	69,25
7. Hulu Sungai Tengah	2,80	...	3,90	...	3,76	70,03	...	71,15	...	70,20
8. Hulu Sungai Utara	3,35	...	4,49	...	4,80	68,43	...	70,08	...	71,41
9. Tabalong	3,18	...	3,07	...	3,43	70,42	...	69,27	...	71,49
10. Tanah Bumbu	6,05	...	6,95	...	6,83	66,57	...	70,16	...	68,29
11. Balangan	2,28	...	2,46	...	2,44	71,25	...	76,50	...	75,38
Kota/Municipality										
1. Banjarmasin	7,49	...	8,32	...	8,47	65,23	...	62,07	...	63,19
2. Banjarbaru	4,93	...	5,54	...	5,70	62,72	...	66,82	...	65,95
<b>Kalimantan Selatan</b>	<b>4,18</b>	<b>3,41</b>	<b>4,74</b>	<b>3,67</b>	<b>4,95</b>	<b>68,77</b>	<b>73,60</b>	<b>69,33</b>	<b>72,49</b>	<b>69,26</b>

Catatan/Note: Menggunakan penimbang hasil proyeksi penduduk SUPAS 2016/Uses a weighting of the population projection results from SUPAS 2016.

Sumber/Source: BPS, Survei Angkatan Kerja Nasional (Sakernas) Februari dan Agustus/BPS-Statistics Indonesia, February and August National Labor Force Survey

**Tabel**  
**Table** 3.2.17

**Pencari Kerja Terdaftar, Lowongan Kerja Terdaftar,  
dan Penempatan/Pemenuhan Tenaga Kerja Menurut  
Kabupaten/Kota dan Jenis Kelamin di Provinsi Kalimantan  
Selatan, 2021**  
*Number of Registered Job Applicants, Registered Job  
Vacancies, and Placement of Workers by Regency/  
Municipality and Sex in Kalimantan Selatan Province, 2021*

Kabupaten/Kota Regency/Municipality	Pencari Kerja Terdaftar Registered Job Applicants		
	Laki-Laki Male	Perempuan Female	Jumlah Total
(1)	(2)	(3)	(4)
<i>Kabupaten/Regency</i>			
1. Tanah Laut	780	364	1 144
2. Kotabaru	1 058	351	1 409
3. Banjar	633	322	955
4. Barito Kuala	398	177	575
5. Tapin	845	196	1 014
6. Hulu Sungai Selatan	441	201	642
7. Hulu Sungai Tengah	1 461	415	1 876
8. Hulu Sungai Utara	479	53	532
9. Tabalong	3 101	810	3 911
10. Tanah Bumbu	870	412	1 282
11. Balangan	1 844	438	2 282
<i>Kota/Municipality</i>			
1. Banjarmasin	1 141	715	1 856
2. Banjarbaru	457	251	708
<b>Kalimantan Selatan</b>	<b>13 508</b>	<b>4 705</b>	<b>18 213</b>

Lanjutan Tabel/Continued Table 3.2.17

Kabupaten/Kota Regency/Municipality	Lowongan Kerja Terdaftar Registered Job Vacancies		
	Laki-Laki Male	Perempuan Female	Jumlah Total
(1)	(5)	(6)	(7)
<i>Kabupaten/Regency</i>			
1. Tanah Laut	164	71	235
2. Kotabaru	16	0	16
3. Banjar	180	144	324
4. Barito Kuala	0	0	0
5. Tapin	523	150	673
6. Hulu Sungai Selatan	487	206	693
7. Hulu Sungai Tengah	338	290	628
8. Hulu Sungai Utara	7	5	12
9. Tabalong	1 635	149	1 784
10. Tanah Bumbu	392	301	693
11. Balangan	715	225	940
<i>Kota/Municipality</i>			
1. Banjarmasin	319	243	562
2. Banjarbaru	161	84	245
<b>Kalimantan Selatan</b>	<b>4 937</b>	<b>1 868</b>	<b>6 805</b>

Lanjutan Tabel/*Continued Table* 3.2.17

Kabupaten/Kota <i>Regency/Municipality</i>	Penempatan/Pemenuhan Tenaga Kerja <i>Placement of Workers</i>		
	Laki-Laki <i>Male</i>	Perempuan <i>Female</i>	Jumlah <i>Total</i>
(1)	(8)	(9)	(10)
<i>Kabupaten/Regency</i>			
1. Tanah Laut	123	93	216
2. Kotabaru	16	0	16
3. Banjar	67	79	146
4. Barito Kuala	0	0	0
5. Tapin	523	150	673
6. Hulu Sungai Selatan	359	103	462
7. Hulu Sungai Tengah	338	290	628
8. Hulu Sungai Utara	7	5	12
9. Tabalong	679	149	828
10. Tanah Bumbu	392	301	693
11. Balangan	123	41	164
<i>Kota/Municipality</i>			
1. Banjarmasin	241	180	421
2. Banjarbaru	161	84	245
<b>Kalimantan Selatan</b>	<b>3 029</b>	<b>1 475</b>	<b>4 504</b>

Sumber/*Source*: Dinas Tenaga Kerja dan Transmigrasi Provinsi Kalimantan Selatan/*Labour and Transmigration of Kalimantan Selatan Province*

**Tabel**  
**Table** 3.2.18

**Pencari Kerja Terdaftar Menurut Pendidikan Tertinggi  
yang Ditamatkan dan Jenis Kelamin di Provinsi  
Kalimantan Selatan, 2021**  
*Number of Registered Job Applicants by Educational  
Attainment and Sex in Kalimantan Selatan Province, 2021*

Pendidikan Tertinggi yang Ditamatkan <sup>1</sup> <i>Educational Attainment<sup>1</sup></i>	Laki-Laki <i>Male</i>	Perempuan <i>Female</i>	Jumlah <i>Total</i>
(1)	(2)	(3)	(4)
0	0	0	0
1	75	13	88
2	143	14	157
3	520	86	606
4 & 5	11 775	2 884	14 659
6	345	385	730
7	1 451	1 770	3 221
<b>Jumlah/Total</b>	<b>14 309</b>	<b>5 152</b>	<b>19 461</b>

- Catatan/Note:
- <sup>1</sup> 0. Tidak/belum pernah sekolah/*No schooling*
  1. Tidak/belum tamat SD/*Not/not yet completed primary school*
  2. Sekolah Dasar/*Primary School*
  3. Sekolah Menengah Pertama/*Junior High School*
  4. Sekolah Menengah Atas (Umum)/*Senior High School (General)*
  5. Sekolah Menengah Atas (Kejuruan)/*Senior High School (Vocational)*
  6. Diploma I/II/III/Akademi/*Diploma I/II/III/Academy*
  7. Universitas/*University*

Sumber/Source: Dinas Tenaga Kerja dan Transmigrasi Provinsi Kalimantan Selatan/*Labour and Transmigration of Kalimantan Selatan Province*

**Tabel**  
**Table** 3.2.19

**Rata-Rata Upah/Gaji Bersih Sebulan Pekerja Formal<sup>1</sup>  
Menurut Kabupaten/Kota dan Lapangan Pekerjaan Utama  
(rupiah) di Provinsi Kalimantan Selatan, 2021**  
**Average of Net Wage/Salary per Month of Formal Employee<sup>1</sup>  
by Regency/Municipality and Main Industry (rupiahs) in  
Kalimantan Selatan Province, 2021**

Kabupaten/Kota Regency/Municipality	Lapangan Pekerjaan Utama <sup>2</sup> Main Industry <sup>2</sup>			Jumlah Total
	1	2	3	
(1)	(2)	(3)	(4)	(5)
<i>Kabupaten/Regency</i>				
1. Tanah Laut	2 552 043,46	3 310 964,53	3 222 496,07	3 043 222,07
2. Kotabaru	2 923 160,29	4 322 993,02	2 061 279,30	2 862 901,85
3. Banjar	2 060 969,16	2 069 108,47	2 020 712,77	2 036 865,61
4. Barito Kuala	1 905 040,40	2 653 609,68	2 425 613,02	2 424 971,92
5. Tapin	2 070 125,79	3 714 276,66	2 948 350,81	3 067 461,53
6. Hulu Sungai Selatan	1 955 441,18	2 172 103,00	2 586 263,07	2 447 574,93
7. Hulu Sungai Tengah	1 686 474,22	1 613 994,82	2 226 447,52	2 046 843,31
8. Hulu Sungai Utara	2 078 547,30	1 643 263,63	1 989 982,76	1 902 479,25
9. Tabalong	2 121 827,69	5 032 304,88	3 027 636,36	3 576 873,12
10. Tanah Bumbu	2 241 725,42	3 303 073,83	2 512 688,08	2 702 315,36
11. Balangan	1 410 074,52	4 246 578,15	2 529 199,78	2 865 230,81
<i>Kota/Municipality</i>				
1. Banjarmasin	3 606 345,48	2 377 786,37	2 651 815,89	2 588 934,02
2. Banjarbaru	2 968 400,13	3 010 220,59	3 134 738,57	3 100 956,82
<b>Kalimantan Selatan</b>	<b>2 455 949,57</b>	<b>2 892 567,82</b>	<b>2 557 818,34</b>	<b>2 634 324,86</b>

Catatan/Note: <sup>1</sup> Pekerja Formal/Formal Employee: Buruh/Karyawan/Pegawai/Employee

<sup>2</sup> 1. Pertanian, Kehutanan, Perikanan/Agriculture, Forestry, and Fishing

2. Pertambangan dan Penggalian; Industri Pengolahan; Pengadaan Listrik dan Gas; Pengadaan Air; Pengelolaan Sampah, Limbah, dan Daur Ulang; Konstruksi  
*Mining and Quarrying; Manufacturing; Electricity and Gas; Water Supply; Sewerage, Waste Management, and Remediation Activities; Construction*

3. Perdagangan Besar dan Eceran; Reparasi Mobil dan Sepeda Motor; Transportasi dan Pergudangan; Penyediaan Akomodasi dan Makan Minum; Informasi dan Komunikasi; Jasa Keuangan dan Asuransi; Real Estat; Jasa Perusahaan; Administrasi Pemerintahan, Pertahanan, dan Jaminan Sosial Wajib; Jasa Pendidikan; Jasa Kesehatan dan Kegiatan Sosial; Jasa Lainnya  
*Wholesale and Retail Trade; Repair of Motor Vehicles and Motorcycles; Transportation and Storage; Accommodation and Food Service Activities; Information and Communication; Financial and Insurance Activities; Real Estate Activities; Business Activities; Public Administration and Defence; Compulsory Social Security; Education; Human Health and Social Work Activities; Other Services Activities*

Sumber/Source: BPS Provinsi Kalimantan Selatan, Survei Angkatan Kerja Nasional (Sakernas) Agustus/BPS-Statistics of Kalimantan

**Tabel**  
**Table** 3.2.20

**Rata-Rata Upah/Gaji Bersih Sebulan Pekerja Formal<sup>1</sup>  
Menurut Kelompok Umur dan Lapangan Pekerjaan Utama  
(rupiah) di Provinsi Kalimantan Selatan, 2021**  
*Average of Net Wage/Salary per Month of Formal Employee<sup>1</sup>  
by Age Group and Main Industry<sup>2</sup> (rupiahs) in Kalimantan  
Selatan Province, 2021*

Kelompok Umur Age Group	Lapangan Pekerjaan Utama <sup>2</sup> Main Industry <sup>2</sup>			Jumlah Total
	1	2	3	
(1)	(2)	(3)	(4)	(5)
15–19	1 704 698,01	1 697 803,41	1 236 859,80	1 403 665,25
20–24	2 113 994,03	2 426 743,20	1 721 362,80	1 911 887,26
25–29	2 438 674,65	2 807 543,88	2 004 672,16	2 249 068,19
30–34	2 538 030,28	2 871 148,08	2 423 216,10	2 559 278,97
35–39	2 490 830,84	3 481 060,64	2 921 415,85	3 019 579,77
40–44	2 706 821,64	3 308 527,61	3 087 437,13	3 089 979,42
45–49	2 634 974,90	2 970 329,53	3 419 285,85	3 170 747,50
50–54	2 485 229,55	2 941 752,41	3 406 166,27	3 173 099,18
55–59	1 991 862,12	3 389 406,83	4 174 282,06	3 791 971,34
60+	1 678 795,04	1 890 017,61	1 580 232,65	1 674 226,97
<b>Jumlah/Total</b>	<b>2 455 949,57</b>	<b>2 892 567,82</b>	<b>2 557 818,34</b>	<b>2 634 324,86</b>

Catatan/Note: <sup>1</sup> Pekerja Formal/Formal Employee: Buruh/Karyawan/Pegawai/Employee

<sup>2</sup> 1. Pertanian, Kehutanan, Perikanan/Agriculture, Forestry, and Fishing

2. Pertambangan dan Penggalian; Industri Pengolahan; Pengadaan Listrik dan Gas; Pengadaan Air; Pengelolaan Sampah, Limbah, dan Daur Ulang; Konstruksi  
Mining and Quarrying; Manufacturing; Electricity and Gas; Water Supply; Sewerage, Waste Management, and Remediation Activities; Construction

3. Perdagangan Besar dan Eceran; Reparasi Mobil dan Sepeda Motor; Transportasi dan Pergudangan; Penyediaan Akomodasi dan Makan Minum; Informasi dan Komunikasi; Jasa Keuangan dan Asuransi; Real Estat; Jasa Perusahaan; Administrasi Pemerintahan, Pertahanan, dan Jaminan Sosial Wajib; Jasa Pendidikan; Jasa Kesehatan dan Kegiatan Sosial; Jasa Lainnya  
Wholesale and Retail Trade; Repair of Motor Vehicles and Motorcycles; Transportation and Storage; Accommodation and Food Service Activities; Information and Communication; Financial and Insurance Activities; Real Estate Activities; Business Activities; Public Administration and Defence; Compulsory Social Security; Education; Human Health and Social Work Activities; Other Services Activities

Sumber/Source: BPS Provinsi Kalimantan Selatan, Survei Angkatan Kerja Nasional (Sakernas) Agustus/BPS-Statistics of Kalimantan Selatan Province, August National Labor Force Survey



**Tabel**  
**Table** 3.2.21

**Rata-Rata Pendapatan Bersih Sebulan Pekerja Informal<sup>1</sup>  
 Menurut Kabupaten/Kota dan Lapangan Pekerjaan Utama  
 (rupiah) di Provinsi Kalimantan Selatan, 2021**  
*Average of Net Wage/Salary per Month of Informal  
 Employee<sup>1</sup> by Regency/Municipality and Main Industry  
 (rupiahs) in Kalimantan Selatan Province, 2021*

Kabupaten/Kota Regency/Municipality	Lapangan Pekerjaan Utama <sup>1</sup> /Main Industry <sup>1</sup>			
	Pertanian Agriculture	Industri Manufacture	Jasa Services	Jumlah Total
(1)	(2)	(3)	(4)	(5)
<i>Kabupaten/Regency</i>				
1. Tanah Laut	1 441 187,68	2 054 378,31	1 424 248,96	1 532 808,37
2. Kotabaru	1 467 665,09	1 694 382,01	1 473 964,56	1 505 506,85
3. Banjar	1 061 642,97	1 640 783,53	1 446 856,12	1 343 232,08
4. Barito Kuala	829 529,80	2 049 076,92	1 496 501,90	1 254 145,05
5. Tapin	1 358 246,33	1 371 834,09	2 101 620,34	1 608 012,49
6. Hulu Sungai Selatan	1 037 470,73	1 261 232,38	1 372 504,66	1 210 654,18
7. Hulu Sungai Tengah	613 114,65	1 401 283,68	1 187 773,75	982 603,24
8. Hulu Sungai Utara	965 812,61	732 708,88	1 236 941,47	1 035 695,07
9. Tabalong	1 324 088,29	2 141 443,77	1 695 222,90	1 571 140,18
10. Tanah Bumbu	1 435 583,85	1 895 459,01	1 833 285,04	1 688 927,03
11. Balangan	1 053 484,93	1 355 712,12	1 300 212,18	114 5286,21
<i>Kota/Municipality</i>				
1. Banjarmasin	1 903 687,70	1 820 821,88	1 734 493,99	1 751 235,66
2. Banjarbaru	1 403 986,90	1 712 327,13	1 571 242,61	1 590 423,47
<b>Kalimantan Selatan</b>	<b>1 182 743,67</b>	<b>1 628 121,24</b>	<b>1 565 481,86</b>	<b>1 439 709,71</b>

Catatan/Note:

<sup>1</sup> Pekerja Informal/*Informal Employee*: Pekerja yang berstatus berusaha sendiri dan pekerja bebas di sektor pertanian dan nonpertanian/*Employment status are self employed, casual agricultural worker, and casual non-agricultural worker*
<sup>2</sup> Pertanian: Pertanian, Perkebunan, Kehutanan, Perburuan, dan Perikanan/ *Agriculture: Agriculture, Forestry, Hunting, and Fisheries*

 Industri: Pertambangan dan Penggalian, Industri, Listrik, Gas, dan Air Minum, Konstruksi/ *Manufacture: Mining, Manufacturing Industry, Electricity, Gas, Water, and Construction.*

Jasa: Perdagangan, Rumah Makan, dan Jasa Akomodasi, Transportasi, Pergudangan dan Komunikasi, Lembaga Keuangan, Real Estate, Usaha

 Persewaan dan Jasa Perusahaan, Jasa Kemasyarakatan, Sosial dan Perorangan/ *Services: Wholesale Trade, Retail Trade, Restaurants and Hotels Transportation, Warehousing, and Communication, Financing, Insurance, Real Estate, Business Services, and Public Service*

Sumber/Source:

BPS, Survei Angkatan Kerja Nasional (Sakernas) Agustus/BPS-Statistics Indonesia, August National Labor Force Survey

**Tabel**  
**Table** 3.2.22**Rata-Rata Pendapatan Bersih Sebulan Pekerja Informal<sup>1</sup> Menurut Kabupaten/Kota dan Pendidikan Tertinggi yang Ditamatkan (rupiah) di Provinsi Kalimantan Selatan, 2021**  
**Average of Net Wage/Salary per Month of Informal Employee<sup>1</sup> by Regency/Municipality and Educational Attainment (rupiahs) in Kalimantan Selatan Province, 2021**

Kabupaten/Kota Regency/Municipality	Pendidikan Tertinggi/Educational Attainment				Jumlah Total
	Tidak Pernah Sekolah/ Belum Tamat SD No Schooling/Didn't/ Not Yet Completed Primary School	SD/MI Elementary School	SMP/MTs Junior High School	SMA ke Atas/ Senior High School and Above	
(1)	(2)	(3)	(4)	(5)	(6)
<i>Kabupaten/Regency</i>					
1. Tanah Laut	1 323 963	1 583 996	1 563 187	1 669 413	1 532 808
2. Kotabaru	1 285 206	1 381 691	1 762 364	1 722 672	1 505 507
3. Banjar	1 119 452	1 418 755	1 145 925	1 665 705	1 343 232
4. Barito Kuala	853 988	1 311 621	1 416 457	1 471 610	1 254 145
5. Tapin	1 315 989	1 600 643	1 970 283	1 641 512	1 608 012
6. Hulu Sungai Selatan	954 284	1 236 801	1 228 118	1 557 933	1 210 654
7. Hulu Sungai Tengah	673 647	899 861	1 114 337	1 225 265	982 603
8. Hulu Sungai Utara	698 943	1 103 906	1 137 408	1 375 239	1 035 695
9. Tabalong	1 105 792	1 509 243	1 734 412	1 720 163	1 571 140
10. Tanah Bumbu	1 262 753	1 594 091	2 199 729	1 876 982	1 688 927
11. Balangan	858 721	1 159 624	1 373 002	1 245 552	1 145 286
<i>Kota/Municipality</i>					
1. Banjarmasin	1 108 272	1 810 677	1 664 931	1 918 785	1 751 236
2. Banjarbaru	1 064 260	1 675 804	1 829 127	1 620 411	1 590 423
<b>Kalimantan Selatan</b>	<b>1 065 725</b>	<b>1 430 894</b>	<b>1 567 907</b>	<b>1 673 091</b>	<b>1 439 710</b>

Catatan/Note: <sup>1</sup> Pekerja Informal/Informal Employee: Pekerja yang berstatus berusaha sendiri dan pekerja bebas di sektor pertanian dan nonpertanian/*Employment status are self employed, casual agricultural worker, and casual non-agricultural worker*

Sumber/Source: BPS Provinsi Kalimantan Selatan, Survei Angkatan Kerja Nasional (Sakernas) Agustus/BPS-Statistics of Kalimantan Selatan Province, August National Labor Force Survey

# BAB 4

SOCIAL AND WELFARE

## SOSIAL DAN

## KESEJAHTERAAN RAKYAT



### Fasilitas Medis

Medical Facility

#### Rumah Sakit

Hospital

42

237

#### Puskesmas

Public Health Center

#### Klinik

Clinic

210

3976

#### Posyandu

Integrated

Healthcare Center

### Jumlah Sekolah

Number of School

Dibawah Kementerian

Pendidikan dan

Kebudayaan

TK 2483

SMP 619

SD 2938

SMA 202

Dibawah Kementerian

Agama

RA 356

MTs 353

MI 536

MA 175



**PENJELASAN TEKNIS****TECHNICAL NOTES**

- |  |   |
|--|---|
| <p>1. Tidak/belum pernah sekolah adalah mereka yang tidak pernah atau belum pernah terdaftar dan tidak pernah atau belum pernah aktif mengikuti pendidikan di suatu jenjang pendidikan formal. Termasuk juga yang tamat/belum tamat taman kanak-kanak tetapi tidak melanjutkan ke sekolah dasar.</p> | <p>1. <i>Not/never attending school is someone who has never attended or never been registered in a formal education, such as primary, secondary, and tertiary education. Those who just completed kindergarten are considered as never attended school.</i></p>  |
| <p>2. Masih bersekolah adalah mereka yang terdaftar dan aktif mengikuti pendidikan formal dan nonformal (Paket A, B, atau C), baik pendidikan dasar, menengah maupun pendidikan tinggi. Bagi mahasiswa yang sedang cuti dianggap masih bersekolah.</p>   | <p>2. <i>Attending school is someone who is currently attending primary, secondary, or tertiary education, including package A, package B, or package C. College student who postpones his/her study is considered as attending school.</i></p>   |
| <p>3. Tidak bersekolah lagi adalah mereka yang pernah terdaftar dan aktif mengikuti pendidikan di suatu jenjang pendidikan formal dan nonformal (Paket A, B, atau C), tetapi pada saat pencacahan tidak lagi terdaftar dan tidak aktif mengikuti pendidikan.</p>                                     | <p>3. <i>Not attending school anymore is someone who had enrolled and participated in formal and non-formal education in the past including package A, package B, or package C, but currently does not attend school.</i></p>   |
| <p>4. Tamat sekolah adalah menyelesaikan pelajaran yang ditandai dengan lulus ujian akhir pada kelas atau tingkat terakhir suatu jenjang pendidikan di sekolah negeri maupun swasta dengan mendapatkan tanda tamat belajar/ijazah. Seseorang yang belum mengikuti pelajaran</p>                      | <p>4. <i>Completed particular level of education is someone who has completed particular level of education in private or public school and accepting graduation certificate. Someone who has never attended the highest grade but passed the final exam is considered as completed particular level of</i></p> |

pada kelas tertinggi tetapi telah mengikuti ujian akhir dan lulus dianggap tamat sekolah.

5. Dapat membaca dan menulis artinya dapat membaca dan menulis kata-kata/kalimat sederhana dengan suatu aksara tertentu.
6. Jalur Pendidikan di Indonesia terdiri atas 1) pendidikan formal, 2) pendidikan nonformal, dan 3) pendidikan informal yang ketiganya dapat saling melengkapi dan memperkaya (Undang-Undang No. 20 Tahun 2014 tentang Sistem Pendidikan Nasional).
7. Jenjang Pendidikan Formal terdiri atas pendidikan dasar, pendidikan menengah, dan pendidikan tinggi. Jenis pendidikan yang diajarkan mencakup pendidikan umum, kejuruan, akademik, profesi, vokasi, keagamaan, dan khusus.
  - Pendidikan Dasar berbentuk Sekolah Dasar (SD) dan Madrasah Ibtidaiyah (MI) atau bentuk lain yang sederajat serta Sekolah Menengah Pertama (SMP) dan Madrasah Tsanawiyah (MTs), atau bentuk lain yang sederajat.
  - Pendidikan Menengah berbentuk Sekolah Menengah Atas (SMA), Madrasah Aliyah (MA), Sekolah Menengah

*education.*

5. *Able to read and write is the ability to read and write at least a simple sentence in any letter of alphabets.*
6. *The Education System in Indonesia consists of 1) a formal education, 2) non-formal education, and 3) informal education that all three can be complementary and enriching (Law No. 20 Year 2014 about The National Education System).*
7. *The Formal Education Level consists of primary education, secondary education, and high education. The kind of education that taught consists of general education, vocational, academic, professional, religious, and specific education.*
  - *The Primary Education consists of Elementary School and Islamic Elementary School or other equivalent forms and Junior High School and MTs, or other equivalent forms*
  - *The Secondary Education consists of the senior high school, MA, Vocational School, and Vocational Madrasah Aliyah, or other equivalent forms.*
  - *The High Education consists of the education level after*

Kejuruan (SMK), dan Madrasah Aliyah Kejuruan (MAK), atau bentuk lain yang sederajat.

- Pendidikan Tinggi merupakan jenjang pendidikan setelah pendidikan menengah yang mencakup program pendidikan diploma, sarjana, magister, spesialis, dan doktor yang diselenggarakan oleh perguruan tinggi. Perguruan tinggi dapat berbentuk akademi, politeknik, sekolah tinggi, institut, atau universitas.

*the secondary education that consists of diplomas, bachelor, master, specialist, and doctoral degrees that are held by the college. The colleges can be academy, polytechnic, high school, institute, or university.*

8. Rumah Sakit adalah tempat pemeriksaan dan perawatan kesehatan, biasanya berada di bawah pengawasan dokter/tenaga medis, yang melayani penderita yang sakit untuk berobat rawat jalan atau rawat inap.

8. *Hospital is a place for health check, usually controlled/supervised by doctors/medical personnel to serve the ill patients to get outpatient or inpatient treatment services.*

9. Rumah Sakit Bersalin adalah rumah sakit khusus untuk persalinan, dilengkapi pelayanan spesialis pemeriksaan kehamilan, persalinan, rawat inap dan rawat jalan ibu dan anak yang berada di bawah pengawasan dokter spesialis kandungan.

9. *Maternity Hospital is a specialized hospital for childbirth, has specialist inspection service to pregnancy, childbirth, hospitalization and outpatient for mothers and children that is under the supervision of an obstetrician.*

10. Rumah Bersalin adalah sarana pelayanan kesehatan dengan izin sebagai rumah bersalin, dilengkapi pelayanan pemeriksaan kehamilan, persalinan serta pemeriksaan ibu dan anak yang berada di bawah

10. *Maternity House is health care facility with a license as a maternity house, equipped with prenatal care, childbirth and examination of mothers and children which is under the supervision of a senior midwife.*

pengawasan bidan senior.

11. Poliklinik adalah sarana kesehatan yang dipakai untuk pelayanan berobat jalan, biasanya berada di bawah pengawasan dokter/tenaga medis.
  12. Puskesmas (Pusat Kesehatan Masyarakat) adalah unit pelaksana teknis dinas kesehatan kabupaten/ kota yang mempunyai fungsi utama sebagai penyelenggara pelayanan kesehatan tingkat pertama. Wilayah kerja puskesmas maksimal adalah satu kecamatan dan untuk dapat menjangkau wilayah kerjanya, puskesmas mempunyai jaringan pelayanan yang meliputi unit Puskesmas Pembantu (Pustu), unit Puskesmas Keliling (Puskel), dan unit bidan desa/komunitas (Peraturan Menteri Kesehatan RI No. 75 Tahun 2015 Tentang Pusat Kesehatan Masyarakat).
  13. Apotek adalah suatu tempat tertentu yang digunakan untuk melakukan pekerjaan kefarmasian, dan penyaluran/ penjualan obat atau bahan farmasi dan perbekalan kesehatan lainnya kepada masyarakat yang dikelola oleh tenaga apoteker (Peraturan Menteri Kesehatan RI No. 1332 Tahun 2002 Tentang Perubahan Atas Peraturan Menteri Kesehatan RI No. 922/MENKES/PER/X/1993
11. *Polyclinic is a health facility in which to get outpatient services, usually under the control of doctor/ medical personnel.*
  12. *Public Health Center is technical implementation unit of regency health department that have the primary function as a first-level health care providers. The working area standard of public health center is one district and to reach their working areas, public health centers have a service network covering subsidiary of public health center, mobile public health center units, and midwife units (Regulation of the Minister of Health of Indonesia Number 75 Year 2015 about Public Health Center).*
  13. *Pharmacy is a specific place that is used for pharmaceutical jobs, and distribution/sale of drugs/ pharmaceuticals and other medical supplies to people that are administered by trained pharmacist (Regulation of the Minister of Health of Indonesia Number 1332 Year 2002 about the Changes of Regulation of the Minister of Health of Indonesia Number 922/MENKES/PER/X/1993 about Pro-vision and Procedures for Administration of*



Tentang Ketentuan dan Tata Cara Pemberian Izin Apotek).

*Licensed Pharmacies).*

14. Imunisasi adalah memasukkan kuman atau racun penyakit tertentu yang sudah dilemahkan (vaksin) ke dalam tubuh dengan cara disuntik atau diminum (diteteskan dalam mulut) dengan maksud agar terjadi kekebalan tubuh terhadap penyakit tersebut.
  15. Keluhan kesehatan adalah keadaan seseorang yang mengalami gangguan kesehatan atau kejiwaan, baik karena penyakit akut, penyakit kronis, kecelakaan, kriminal, atau hal lain.
  16. Mengobati sendiri adalah upaya oleh anggota rumah tangga/keluarga dengan melakukan pengobatan sendiri tanpa datang ke tempat fasilitas kesehatan atau memanggil dokter/petugas kesehatan ke rumahnya (misal minum obat modern, jamu, kerokan, kompres, kop, pijat) agar sembuh atau menjadi lebih ringan keluhan kesehatannya.
  17. Angka penemuan kasus tuberkulosis adalah jumlah kasus baru tuberkulosis (TB) dan kasus TB yang didiagnosis kambuh yang diobati dalam program penanggulangan TB nasional dan dilaporkan kepada WHO, dibagi
14. *Immunization is putting enervated microbe of a certain disease into human body by injection or drinking (dropping into mouth) to make the body immune to that disease.*
  15. *Health complaint is a condition where a person has health or mental problems because of acute illness, chronically illness, accident, crimes, or others.*
  16. *Self treatment is an effort of household members/family to have a health treatment by themselves without visiting health facilities or a doctor/health personnel (for instance, by taking modern medicine, herb medicine, chief with a coin, compress, cupping suction, massage) in order to recover from illness or reduce the health complaint.*
  17. *The case detection rate for all forms of tuberculosis is the number of new and replase tuberculosis cases diagnosed and treated in national tuberculosis control programmes and notified to WHO, divided by WHO's estimate of the number*

dengan perkiraan WHO terhadap jumlah kasus insiden tuberkulosis pada tahun yang sama, dinyatakan sebagai persentase.

*of incident tuberculosis cases for the same year, expressed as a percentage.*

18. Angka keberhasilan pengobatan *tuberculosis smear positive*/Basil Tahan Asam (BTA) positif adalah proporsi (dinyatakan sebagai persentase) kasus TB BTA positif yang terdaftar di bawah program pengendalian TB nasional pada tahun tertentu yang dinyatakan berhasil menyelesaikan pengobatan. Dengan atau tanpa bukti bakteriologi keberhasilan ("sembuh" dan "menyelesaikan pengobatan" masing-masing).
  19. Kasus kumulatif AIDS adalah kumulatif kasus AIDS sampai dengan referensi waktu tertentu.
  20. BCG (*Bacillus Calmette Guerin*) merupakan vaksinasi untuk mencegah penyakit TBC, diberikan pada bayi baru lahir atau anak, dengan suntikan pada kulit pangkal lengan atas. Bekas suntikan kemudian akan membentuk tonjolan kecil jaringan parut pada kulit lengan atas. Suntikan BCG diberikan kepada anak sebanyak 1 kali.
  21. DPT (Difteri, Pertusis, Tetanus) merupakan vaksin untuk mencegah penyakit Difteri, Pertusis, dan Tetanus yang diberikan pada bayi berumur 3
18. *The treatment success rate for new pulmonary smear-positive tuberculosis cases is the proportion (expressed as a percentage) of new smear-positive tuberculosis cases registered under a national tuberculosis control programme in a given year that successfully completed treatment. With or without bacteriological evidence of succes ("cured" and "treatment completed" respectively).*
  19. *Cummulative AIDS case is cummulative AIDS cases with reference to a particular time.*
  20. *BCG (Bacillus Calmette Guerin) is a vaccine to prevent TBC disease, given to newborns or children, by injection at the base of the skin of the upper arm. Injection site will form little bumps of scar tissue in the skin of the upper arm. BCG injections given to children 1 times.*
  21. *DPT (Diphtheria, Pertussis, Tetanus) is a vaccine to prevent the diphtheria, pertussis, and tetanus disease, given to infants aged 3 months and above, with a shot*

bulan ke atas, dengan suntikan pada paha, diulang 1 bulan dan 2 bulan kemudian, sehingga suntikan imunisasi DPT lengkap pada Kalimantan Selatan berjumlah 3 kali (kadang-kadang selang waktu antar suntikan bisa lebih dari 1 bulan).

*in the thigh, repeated one month and two months later, so that the complete DPT immunization shots at toddler totaling 3 times (sometimes the time interval between injections can be more than 1 month).*

22. Luas lantai adalah luas lantai yang ditempati dan digunakan untuk keperluan sehari-hari (sebatas atap).

22. *Floor area is the total area which is occupied and utilized daily.*

23. Air leding adalah sumber air yang berasal dari air yang telah melalui proses penjernihan dan penyehatan sebelum dialirkan kepada konsumen melalui instalasi berupa saluran air. Sumber air ini biasanya diusahakan oleh PAM/ PDAM/ BPAM. Termasuk dalam hal ini air leding yang didapat secara eceran.

23. *Pipe water is a water source that comes from water that has been through a process of purification and sanitation before distribute to consumers through an instalation of water lines. This water source is usually distributed by PAM/ PDAM/ BPAM. This include a pipe water that sold at retail.*

24. Sumur terlindung adalah air yang berasal dari dalam tanah yang digali dan lingkaran sumur tersebut dilindungi oleh tembok paling sedikit 0,8 meter di atas tanah dan 3 meter ke bawah tanah, serta ada lantai semen sejauh 1 meter dari lingkaran sumur.

24. *Protected wells is water that comes from the soil were excavated and the circumference of the well was protected by walls at least -.8 meters above ground and 3 meters underground, and cement floor as far as 1 meter from the well circumference.*

25. Status penguasaan bangunan tempat tinggal milik sendiri adalah jika tempat tinggal tersebut pada waktu pencacahan betul-betul sudah milik kepala

25. *Own ownership property status is a status of dwelling occupied belongs to the head of household or one of the household member. Houses bought through bank*

rumah tangga atau salah seorang anggota rumah tangga. Rumah yang dibeli secara angsuran melalui kredit bank atau rumah dengan status sewa beli dianggap rumah milik sendiri.

*credit or houses with leasing status were also categorized as an own property.*

26. Peristiwa tindak pidana yang dilaporkan ialah setiap peristiwa yang diterima kepolisian dari laporan masyarakat, atau peristiwa dimana pelakunya tertangkap tangan oleh kepolisian.

26. *Reported crime incidence includes all criminal cases reported and received by police office, and all crimes caught by police.*

27. Jumlah tindak pidana menggambarkan jumlah kasus tindak pidana yang terjadi pada kurun waktu tertentu.

27. *Crime total refers to the number of criminal cases occurring during a given period.*

28. Risiko penduduk terjadi tindak pidana per 100.000 penduduk. Risiko penduduk terjadi tindak pidana per 100.000 penduduk mengindikasikan peluang penduduk berisiko terkena tindak pidana. Biasanya dinyatakan dalam setiap 100.000 penduduk.

28. *Crime rate*  
*Crime rate indicates the probability of population exposed to risk of crime, expressed in every 100,000 people.*

$$= \frac{\text{Number of criminal cases year } t}{\text{Total population year } t} \times 100.000$$

$$= \frac{\text{Jumlah tindak pidana tahun } t}{\text{Jumlah penduduk tahun } t} \times 100.000$$

29. Selang waktu terjadi tindak pidana tahun t. Selang waktu terjadi tindak pidana tahun t mengindikasikan selang waktu terjadinya satu tindak kejahatan dengan kejahatan yang lain.

29. *Crime clock*  
*Crime clock indicates the time interval of occurrence between one crime to another crime.*

$$= \frac{365 \times 24 \times 60 \times 60}{\text{Number of criminal cases year } t} \times (\text{second})$$

$$= \frac{365 \times 24 \times 60 \times 60}{\text{Jumlah tindak pidana tahun } t} \times (\text{detik})$$

30. Persentase penyelesaian tindak pidana

$$= \frac{\text{Jumlah tindak pidana yang diselesaikan}}{\text{Jumlah peristiwa tindak pidana yang dilaporkan}} \times 100\%$$

Persentase penyelesaian peristiwa tindak pidana menyatakan persentase penyelesaian tindak pidana oleh polisi. Suatu tindak pidana dinyatakan sebagai kasus yang selesai di tingkat kepolisian, apabila:

- berkas perkaranya sudah siap untuk diserahkan atau telah diserahkan kepada kejaksaan;
- dalam hal delik aduan, pengaduannya dicabut dalam tenggang waktu yang telah ditentukan menurut undang-undang;
- telah diselesaikan oleh kepolisian berdasarkan azas *plichmatigheid* (kewajiban berdasarkan kewenangan hukum);
- kasus yang dimaksud tidak termasuk kompetensi kepolisian
- tersangka meninggal dunia;
- kasus kadaluwarsa.

31. Bencana Alam adalah peristiwa atau serangkaian peristiwa yang mengancam dan mengganggu kehidupan / penghidupan masyarakat yang disebabkan oleh faktor alam antara lain berupa

30. *Crime clearance rate*

$$= \frac{\text{Number of cleared criminal cases}}{\text{Number of reported criminal cases}} \times 100\%$$

*Crime clearance rate refers to percentage of crime clearance by police. A criminal case is categorized as a cleared case by police, if:*

- *All documents are ready to submit or already submitted to justice court;*
- *In the case of attense that warrants complaint, the complaint was withdraw within a given period state in the law;*
- *The case was cleared by police based on the principle of plichmatigheid (obligation on the basis of law outhority);*
- *The case was not the responsibility of police office;*
- *The suspect died;*
- *The case was out of date.*

31. *Natural Disaster is an event or series of events that threaten and disrupt the lives and livelihoods caused by natural factors such as: earthquake, tsunami, volcanic eruption, flood, flash flood, drought, typhoon/*

gempa bumi, tsunami, gunung meletus, banjir, kekeringan, angin topan, dan tanah longsor sehingga mengakibatkan kerugian materi maupun non-materi.

*cyclone, and landslide so it can lead to result in loss of material and non-material.*

32. Korban meninggal adalah orang yang dilaporkan tewas atau meninggal dunia akibat bencana.

32. *Fatality is a person reported killed or death in the wake of a disaster.*

33. Korban hilang adalah orang yang dilaporkan hilang atau tidak ditemukan atau tidak diketahui keberadaannya setelah terjadi bencana.

33. *Missing person is a person reported missing or who cannot be located or who cannot be accounted for in the wake of a disaster.*

34. Korban luka/sakit adalah orang yang mengalami luka-luka atau sakit, dalam keadaan luka ringan, luka sedang maupun luka parah/berat, baik yang berobat jalan maupun rawat inap.

34. *Casualty is a person suffering injury or illness, in a state of light injury, moderate injury, or heavy injury, which in undergoing treatment as either an outpatient or inpatient.*

35. Rusak berat adalah kriteria kerusakan yang mengakibatkan bangunan roboh atau sebagian besar komponen struktur rusak.

35. *Severely damaged is the criteria of damage that resulted most buildings collapsed or damaged its structural components.*

36. Rusak sedang adalah kriteria kerusakan yang mengakibatkan sebagian kecil komponen struktur rusak, dan komponen penunjang rusak namun bangunan masih tetap berdiri.

36. *Damaged is the criteria of damage that resulted defective fraction of structural components and supporting components damaged, but the building still stands.*

37. Rusak ringan adalah kriteria kerusakan yang mengakibatkan sebagian komponen struktur retak (struktur masih bisa

37. *Lightly damaged is the criteria of damage that resulted partially cracked structural components, but the structure still can be used and*

digunakan) dan bangunan masih tetap berdiri.

*the building still stands.*

38. Untuk mengukur kemiskinan, BPS menggunakan konsep kemampuan memenuhi kebutuhan dasar (*Basic Needs Approach*). Dengan pendekatan ini, kemiskinan dipandang sebagai ketidakmampuan dari sisi ekonomi untuk memenuhi kebutuhan dasar makanan dan bukan makanan yang diukur dari sisi pengeluaran. Metode yang digunakan adalah menghitung Garis Kemiskinan (GK), yang terdiri dari dua komponen yaitu Garis Kemiskinan Makanan (GKM) dan Garis Kemiskinan Non-Makanan (GKNM). Penghitungan Garis Kemiskinan dilakukan secara terpisah untuk daerah perkotaan dan perdesaan.
38. *To measure poverty, BPS-Statistics Indonesia has used the concept of basic needs approach. Therefore, poverty is viewed as economic inability to fulfill food and non-food basic needs which are measured by consumption/expenditure. The method used is calculating poverty line, which consists of two components that are Food Poverty Line (FPL) and Non-Food Poverty Line (NFPL). The poverty line was calculated separately for urban and rural areas.*
39. Penduduk miskin adalah penduduk yang memiliki rata-rata pengeluaran per kapita per bulan di bawah Garis Kemiskinan.
39. *A person whose expenditure per capita per month is below the poverty line is considered to be poor.*
40. Garis Kemiskinan Makanan (GKM) merupakan nilai pengeluaran kebutuhan minimum makanan yang disetarakan dengan 2.100 kkalori per kapita per hari. Garis Kemiskinan Non-Makanan (GKNM) adalah kebutuhan minimum untuk perumahan, sandang, pendidikan, kesehatan, dan kebutuhan dasar lainnya.
40. *The Food Poverty Line refers to the daily minimum requirement of 2,100 kcal per capita per day. The Non-Food Poverty Line refers to the minimum requirement for household necessities for clothing, education, health, and other basic individual needs.*

41. Ukuran Kemiskinan

- *Head Count Index (HCI-P0)* adalah persentase penduduk miskin yang berada di bawah Garis Kemiskinan (GK).
- Indeks Kedalaman Kemiskinan (*Poverty Gap Index-P1*) merupakan ukuran rata-rata kesenjangan pengeluaran masing-masing penduduk miskin terhadap garis kemiskinan. Semakin tinggi nilai indeks, semakin jauh rata-rata pengeluaran penduduk dari garis kemiskinan.
- Indeks Keparahan Kemiskinan (*Poverty Severity Index-P2*) memberikan gambaran mengenai penyebaran pengeluaran di antara penduduk miskin. Semakin tinggi nilai indeks, semakin tinggi ketimpangan pengeluaran di antara penduduk miskin.

Foster-Greer-Thorbecke (1984) merumuskan suatu ukuran yang digunakan untuk mengukur tingkat kemiskinan sebagai berikut:

$$P_{\alpha} = \frac{1}{n} \sum_{i=1}^q \left[ \frac{z - y_i}{z} \right]^{\alpha}$$

41. Poverty Measures

- *Head Count Index (HCI-P0)* simply measures the percentage of the population that is counted as poor, often denoted by  $P_0$ .
- *Poverty Gap Index-P1* measures the extent to which individuals fall below the poverty line (the poverty gaps) as a proportion of the poverty line. Higher value of the index shows that the gap between average expenditure of the poor and the poverty line is wider.
- *Poverty Severity Index-P2* describes inequality among the poor. This is simply a weighted sum of poverty gaps (as a proportion of the poverty line), where the weights are the proportionate poverty gaps themselves. Hence, by squaring the poverty gap index, the measure implicitly puts more weight on observations that fall well below the poverty line. Higher value of the index shows that inequality among the poor is higher.

Foster-Greer-Thorbecke (1984) developed poverty measures that may be written as:

$$P_{\alpha} = \frac{1}{n} \sum_{i=1}^q \left[ \frac{z - y_i}{z} \right]^{\alpha}$$



dimana:

$a=0, 1, 2$

$z$ =Garis kemiskinan

$y_i$ =Rata-rata pengeluaran perkapita sebulan penduduk yang berada di bawah garis kemiskinan ( $i=1,2,\dots,q$ ),  $y_i < z$

$q$ =Banyaknya penduduk yang berada di bawah garis kemiskinan

$n$ =Jumlah penduduk

Jika  $a=0$ , diperoleh *Head Count Index (P0)*, jika  $a=1$  diperoleh indeks kedalaman kemiskinan (*Poverty Gap Index-P1*) dan jika  $a=2$  disebut indeks keparahan kemiskinan (*Poverty Severity Index-P2*).

where:

$a=0, 1, 2$

$z$ =the poverty line

$y_i$ =Average expenditure per capita per month of the poor

( $i=1,2,\dots,q$ ),  $y_i < z$

$q$ =the number of poor

$n$ =the total population

if  $a=0$  is obtained Head Count

Index ( $P_0$ ), if  $a=1$  is obtained

Poverty Gap Index-P1, and if

$a=2$  is obtained Poverty Severity

Index-P2.

42. Indeks Pembangunan Manusia (IPM) menjelaskan bagaimana penduduk dapat mengakses hasil pembangunan dalam memperoleh pendapatan, kesehatan, pendidikan dan sebagainya. IPM diperkenalkan oleh UNDP pada tahun 1990 dan dipublikasikan secara berkala dalam laporan tahunan *Human Development Report (HDR)*. IPM dibentuk oleh 3 (tiga) dimensi dasar: Umur panjang dan hidup sehat; pengetahuan; dan standar hidup layak.
42. *Human Development Index (HDI) explains how people can access development results in obtaining income, health, education and so forth. HDI was introduced by United Nations Development Programme (UNDP) in 1990 and published periodically in the annual report of the Human Development Report. HDI was formed by three basic dimensions: a long and healthy life; knowledge; and a decent standard of living.*

**ULASAN****DESCRIPTION****Pendidikan**

Pendidikan merupakan salah satu bidang yang menjadi perhatian serius bagi pemerintah pusat maupun daerah. Berbagai upaya pemerintah dalam mencerdaskan kehidupan bangsa diantaranya dengan usaha penyediaan fasilitas/sarana pendidikan yang memadai dan layak serta penyediaan sumber daya manusia (guru) yang berkualitas.

Fasilitas pendidikan di Kalimantan Selatan tersebar di setiap kabupaten/kota. Jumlah sekolah SD/MI sebanyak 3.474 sekolah, sedangkan untuk jumlah sekolah SMP/MTs mencapai 972 sekolah, dan jumlah sekolah SMA/SMK/Aliyah sebanyak 347 sekolah.

**Education**

*Education is one sector that becomes a serious concern for government. Government efforts for increasing nation's intellectual life such is provision of facilities/means of adequate and appropriate education and provision of human resources (teachers) quality.*

*Educational facilities in Kalimantan Selatan are spread in every regency/municipality. The number of elementary schools is 3,474 schools, while for the number of junior high school schools it reaches 972 schools, and the number of high school is 347 schools.*

**Kesehatan dan Keluarga Berencana**

Sarana kesehatan sebagai tempat berobat di Kalimantan Selatan cukup memadai. Dalam melayani kesehatan penduduk terutama di pedesaan, ketersediaan puskesmas di Kalimantan Selatan sangat membantu. Jumlah puskesmas yang tersebar di seluruh Kalimantan Selatan tahun 2021 adalah sebanyak 236 buah. Selain itu, fasilitas yang sangat penting yang harus tersedia adalah rumah sakit. Jumlah rumah sakit umum pada tahun 2021 mencapai 41 buah untuk seluruh kabupaten/kota di Kalimantan Selatan.

**Health and Family Planing**

*Health facilities as a place to seek treatment in Kalimantan Selatan is adequate. In serving the population's health, especially in rural areas, the availability of health centers in Kalimantan Selatan is very helpful. The number of health centers scattered throughout Kalimantan Selatan is 236. In addition, the facility is very important to be available is the hospital. The number of general hospitals in 2021 to 41 units for all regency/municipality in Kalimantan Selatan. With the spread of the health facility in Kalimantan Selatan*

Dengan adanya fasilitas kesehatan tersebut yang tersebar di wilayah Kalimantan Selatan diharapkan mampu memberikan pelayanan yang baik bagi masyarakat.

*are expected to provide good service for the community.*

Tujuan Keluarga Berencana (KB) antara lain tercapainya suatu masyarakat yang sejahtera melalui upaya perencanaan dan pengendalian jumlah kelahiran. Dilihat dari jenis alat kontrasepsi, pola penggunaan alat kontrasepsi masyarakat Kalimantan Selatan sebagian besar memakai jenis suntik sebanyak 288.180 orang dan pil sebanyak 238.192 orang.

*The Purpose of Family Planning (KB) includes achieving a prosperous society through planning and controlling the number of births. Judging from the type of contraception, the pattern of contraceptive use in Kalimantan Selatan mostly uses injections as much as 288,180 people and pills 238,192 people*

### **Kriminalitas**

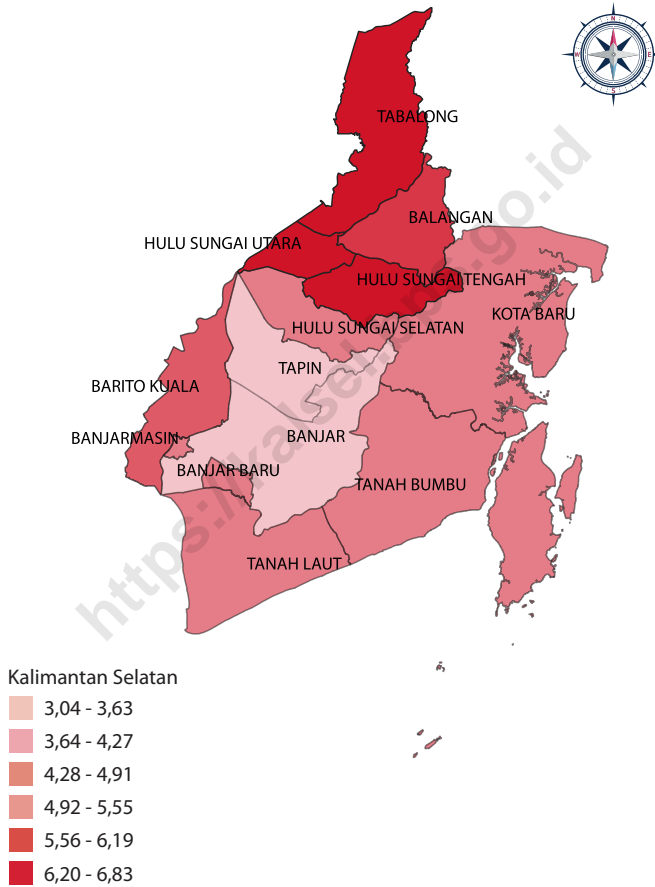
Data dari Kepolisian Daerah Kalimantan Selatan menunjukkan bahwa jumlah tindak pidana selama tahun 2021 tercatat 5.031, lebih sedikit dibandingkan tahun 2020 yang mencapai 5.870. Dari tindak pidana yang terjadi selama tahun 2021 tersebut, persentase penyelesaiannya mencapai 86,74 persen, menurun dibandingkan tahun 2020 yang mencapai 91,20 persen.

### **Criminality**

*Data from the Kalimantan Selatan Regional Police shows that the number of criminal acts during 2021 was recorded at 5,031, lower than in 2020 which reached 5,870. Of the criminal acts that occurred during 2021, the percentage of completion reached 86.74 percent, decrease than 2020 which reached 91.20 percent.*

**Gambar** 4.1  
**Figures**

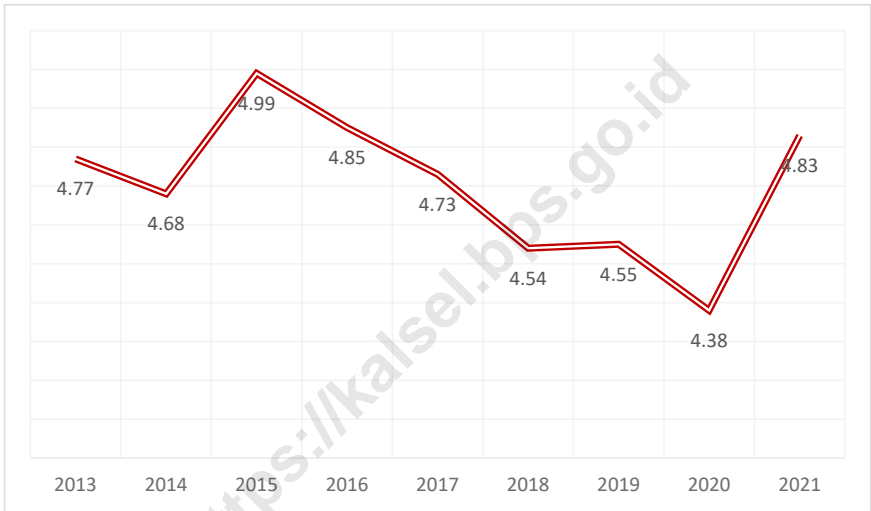
**Persentase Penduduk Miskin di Provinsi Kalimantan Selatan, 2021**  
**Percentage of Poor People in Kalimantan Selatan Province, 2021**



Sumber/Source : BPS Provinsi Kalimantan Selatan, Survei Sosial Ekonomi Nasional (Susenas) Maret/BPS-Statistics of Kalimantan Selatan Province, March National Socioeconomic Survey

**Gambar** 4.2  
**Figures**

**Persentase Penduduk Miskin di Provinsi Kalimantan Selatan, 2013-2021**  
**Percentage of Poor People in Kalimantan Selatan Province, 2013-2021**



Catatan/Note: Referensi waktu adalah Maret/Time reference applied is March

Sumber/Source: BPS Provinsi Kalimantan Selatan, Survei Sosial Ekonomi Nasional (Susenas) Maret/BPS-Statistics of Kalimantan Selatan Province, March National Socioeconomic Survey

#### 4.1 PENDIDIKAN EDUCATION

**Tabel** 4.1.1 **Jumlah Sekolah, Guru, dan Murid Taman Kanak-Kanak (TK) di Bawah Kementerian Pendidikan dan Kebudayaan Menurut Kabupaten/Kota di Provinsi Kalimantan Selatan, 2020/2021 dan 2021/2022**  
**Number of Schools, Teachers, and Pupils in Kindergarten Under The Ministry of Education and Culture by Regency/ Municipality in Kalimantan Selatan Province, 2020/2021 and 2021/2022**

Kabupaten/Kota Regency/Municipality	Sekolah/Schools					
	Negeri/Public		Swasta/Private		Jumlah/Total	
	2020/2021	2021/2022	2020/2021	2021/2022	2020/2021	2021/2022
(1)	(2)	(3)	(4)	(5)	(6)	(7)
<i>Kabupaten/Regency</i>						
1. Tanah Laut	10	11	204	204	214	215
2. Kotabaru	21	21	185	199	206	220
3. Banjar	18	19	151	151	169	170
4. Barito Kuala	2	15	220	225	222	240
5. Tapin	2	9	124	117	126	126
6. Hulu Sungai Selatan	4	4	156	156	160	160
7. Hulu Sungai Tengah	4	3	180	185	184	188
8. Hulu Sungai Utara	8	8	128	131	136	139
9. Tabalong	9	9	194	196	203	205
10. Tanah Bumbu	15	15	194	196	209	211
11. Balangan	5	6	137	139	142	145
<i>Kota/Municipality</i>						
1. Banjarmasin	4	5	307	306	311	311
2. Banjarbaru	5	5	148	148	153	153
<b>Kalimantan Selatan</b>	<b>107</b>	<b>130</b>	<b>2 328</b>	<b>2 353</b>	<b>2 435</b>	<b>2 483</b>

Lanjutan Tabel/*Continued Table 4.1.1*

Kabupaten/Kota Regency/Municipality	Guru <sup>1</sup> /Teachers <sup>1</sup>					
	Negeri/Public		Swasta/Private		Jumlah/Total	
	2020/2021	2021/2022	2020/2021	2021/2022	2020/2021	2021/2022
(1)	(8)	(9)	(10)	(11)	(12)	(13)
<i>Kabupaten/Regency</i>						
1. Tanah Laut	94	107	963	884	1 057	991
2. Kotabaru	126	124	670	750	796	874
3. Banjar	122	112	598	578	720	690
4. Barito Kuala	22	82	839	815	861	897
5. Tapin	23	57	449	410	472	467
6. Hulu Sungai Selatan	31	34	469	464	500	498
7. Hulu Sungai Tengah	36	25	607	612	643	637
8. Hulu Sungai Utara	61	58	509	507	570	565
9. Tabalong	83	78	754	733	837	811
10. Tanah Bumbu	157	141	958	941	1 115	1 082
11. Balangan	48	37	484	450	532	487
<i>Kota/Municipality</i>						
1. Banjarmasin	38	36	1 459	1 382	1 497	1 418
2. Banjarbaru	74	68	851	819	925	887
<b>Kalimantan Selatan</b>	<b>915</b>	<b>959</b>	<b>9 610</b>	<b>9 345</b>	<b>10 525</b>	<b>10 304</b>

Lanjutan Tabel/Continued Table 4.1.1

Kabupaten/Kota Regency/Municipality	Murid/Pupils					
	Negeri/Public		Swasta/Private		Jumlah/Total	
	2020/2021	2021/2022	2020/2021	2021/2022	2020/2021	2021/2022
(1)	(14)	(15)	(16)	(17)	(18)	(19)
<i>Kabupaten/Regency</i>						
1. Tanah Laut	758	675	9 506	8 611	10 264	9 286
2. Kotabaru	1 018	910	7 068	6 595	8 086	7 505
3. Banjar	942	968	5 908	5 433	6 850	6 401
4. Barito Kuala	89	595	7 034	6 446	7 123	7 041
5. Tapin	257	648	4 865	3 955	5 122	4 603
6. Hulu Sungai Selatan	245	230	4 118	3 823	4 363	4 053
7. Hulu Sungai Tengah	351	283	5 748	5 455	6 099	5 738
8. Hulu Sungai Utara	518	558	3 798	3 569	4 316	4 127
9. Tabalong	575	615	7 494	6 821	8 069	7 436
10. Tanah Bumbu	1 295	1 107	9 430	8 373	10 725	9 480
11. Balangan	381	322	4 537	3 981	4 918	4 303
<i>Kota/Municipality</i>						
1. Banjarmasin	428	419	12 686	11 695	13 114	12 114
2. Banjarbaru	573	545	6 584	5 916	7 157	6 461
<b>Kalimantan Selatan</b>	<b>7 430</b>	<b>7 875</b>	<b>88 776</b>	<b>80 673</b>	<b>96 206</b>	<b>88 548</b>

Catatan/Note: <sup>1</sup> Jumlah guru termasuk kepala sekolah dan guru/The total of teachers including headmaster and teacher  
 Sumber/Source: Kementerian Pendidikan dan Kebudayaan, Sistem Data Pokok Pendidikan, data semester ganjil/Ministry of  
 Educations and Culture, Basic Education Data System, odd semester



**Tabel**  
**Table** 4.1.2

**Jumlah Sekolah, Guru, dan Murid Raudatul Athfal (RA)  
di Bawah Kementerian Agama Menurut Kabupaten/  
Kota di Provinsi Kalimantan Selatan, 2020/2021 dan  
2021/2022**

**Number of Schools, Teachers, and Pupils in Raudatul Athfal  
(RA) Under The Ministry of Religious Affairs by Regency/  
Municipality in Kalimantan Selatan Province, 2020/2021  
and 2021/2022**

Kabupaten/Kota Regency/Municipality	Sekolah/Schools		Guru/Teachers		Murid/Pupils	
	2020/2021	2021/2022	2020/2021	2021/2022	2020/2021	2021/2022
(1)	(2)	(3)	(4)	(5)	(6)	(7)
<i>Kabupaten/Regency</i>						
1. Tanah Laut	13	14	86	93	701	738
2. Kotabaru	15	15	78	87	1 073	808
3. Banjar	45	44	268	230	3 565	2 176
4. Barito Kuala	26	27	108	132	1 067	895
5. Tapin	9	9	39	32	730	431
6. Hulu Sungai Selatan	36	37	177	202	2 264	1 657
7. Hulu Sungai Tengah	34	34	121	124	1 274	1 212
8. Hulu Sungai Utara	67	67	328	350	2 618	2 579
9. Tabalong	12	12	60	58	817	666
10. Tanah Bumbu	5	6	38	46	469	448
11. Balangan	8	8	33	35	301	253
<i>Kota/Municipality</i>						
1. Banjarmasin	61	63	246	294	1 832	2 235
2. Banjarbaru	20	20	99	111	867	784
<b>Kalimantan Selatan</b>	<b>351</b>	<b>356</b>	<b>1 681</b>	<b>1 794</b>	<b>17 578</b>	<b>14 882</b>

Catatan/Note: Seluruh Raudatul Athfal (RA) berstatus swasta/All Raudatul Athfal (RA) are private

Sumber/Source:

2020/2021 - Kementerian Agama, EMIS, data semester ganjil laporan sampai dengan 15 Maret 2021/ Ministry of Religious Affairs, EMIS, odd semester report data up to March 15th, 2021

2021/2022 - Kementerian Agama, EMIS, data semester ganjil/ Ministry of Religious Affairs, EMIS, odd semester

**Tabel**  
**Table** 4.1.3

**Jumlah Sekolah, Guru, dan Murid Sekolah Dasar (SD)  
di Bawah Kementerian Pendidikan dan Kebudayaan  
Menurut Kabupaten/Kota di Provinsi Kalimantan Selatan,  
2020/2021 dan 2021/2022**

**Number of Schools, Teachers, and Pupils in Primary Schools  
Under The Ministry of Education and Culture by Regency/  
Municipality in Kalimantan Selatan Province, 2020/2021  
and 2021/2022**

Kabupaten/Kota Regency/Municipality	Sekolah/Schools					
	Negeri/Public		Swasta/Private		Jumlah/Total	
	2020/2021	2021/2022	2020/2021	2021/2022	2020/2021	2021/2022
(1)	(2)	(3)	(4)	(5)	(6)	(7)
<i>Kabupaten/Regency</i>						
1. Tanah Laut	235	235	7	8	242	243
2. Kotabaru	227	226	30	30	257	256
3. Banjar	360	360	11	11	371	371
4. Barito Kuala	270	270	4	4	274	274
5. Tapin	175	175	3	3	178	178
6. Hulu Sungai Selatan	240	239	3	3	243	242
7. Hulu Sungai Tengah	250	250	5	5	255	255
8. Hulu Sungai Utara	177	177	7	7	184	184
9. Tabalong	213	213	6	7	219	220
10. Tanah Bumbu	175	175	17	19	192	194
11. Balangan	173	173	3	4	176	177
<i>Kota/Municipality</i>						
1. Banjarmasin	208	208	47	48	255	256
2. Banjarbaru	68	68	15	20	83	88
<b>Kalimantan Selatan</b>	<b>2 771</b>	<b>2 769</b>	<b>158</b>	<b>169</b>	<b>2 929</b>	<b>2 938</b>

Lanjutan Tabel/*Continued Table* 4.1.3

Kabupaten/Kota <i>Regency/Municipality</i>	Guru <sup>1</sup> / <i>Teachers</i> <sup>1</sup>					
	Negeri/ <i>Public</i>		Swasta/ <i>Private</i>		Jumlah/ <i>Total</i>	
	2020/2021	2021/2022	2020/2021	2021/2022	2020/2021	2021/2022
(1)	(8)	(9)	(10)	(11)	(12)	(13)
<i>Kabupaten/Regency</i>						
1. Tanah Laut	2 567	2 411	73	100	2 640	2 511
2. Kotabaru	2 436	2 394	273	276	2 709	2 670
3. Banjar	3 329	3 282	94	120	3 423	3 402
4. Barito Kuala	2 476	2 376	31	34	2 507	2 410
5. Tapin	1 627	1 585	38	43	1 665	1 628
6. Hulu Sungai Selatan	2 115	1 991	36	47	2 151	2 038
7. Hulu Sungai Tengah	2 325	2 222	82	84	2 407	2 306
8. Hulu Sungai Utara	1 737	1 645	107	130	1 844	1 775
9. Tabalong	2 087	1 998	108	126	2 195	2 124
10. Tanah Bumbu	2 263	2 209	214	214	2 477	2 423
11. Balangan	1 570	1 461	27	45	1 597	1 506
<i>Kota/Municipality</i>						
1. Banjarmasin	2 796	2 704	742	746	3 538	3 450
2. Banjarbaru	1 241	1 244	291	385	1 532	1 629
<b>Kalimantan Selatan</b>	<b>28 569</b>	<b>27 522</b>	<b>2 116</b>	<b>2 350</b>	<b>30 685</b>	<b>29 872</b>

Lanjutan Tabel/*Continued Table 4.1.3*

Kabupaten/Kota <i>Regency/Municipality</i>	Murid/Pupils					
	Negeri/ <i>Public</i>		Swasta/ <i>Private</i>		Jumlah/ <i>Total</i>	
	2020/2021	2021/2022	2020/2021	2021/2022	2020/2021	2021/2022
(1)	(14)	(15)	(16)	(17)	(18)	(19)
<i>Kabupaten/Regency</i>						
1. Tanah Laut	33 967	32 572	1 330	1 477	35 297	34 049
2. Kotabaru	32 124	31 181	4 621	4 520	36 745	35 701
3. Banjar	41 802	40 214	1 915	2 030	43 717	42 244
4. Barito Kuala	29 270	28 616	407	504	29 677	29 120
5. Tapin	18 201	17 717	459	494	18 660	18 211
6. Hulu Sungai Selatan	17 874	17 290	700	677	18 574	17 967
7. Hulu Sungai Tengah	19 780	19 177	1 256	1 229	21 036	20 406
8. Hulu Sungai Utara	12 326	11 915	1 552	1 487	13 878	13 402
9. Tabalong	24 144	23 383	2 262	2 457	26 406	25 840
10. Tanah Bumbu	34 133	33 676	3 059	3 058	37 192	36 734
11. Balangan	11 862	11 517	369	470	12 231	11 987
<i>Kota/Municipality</i>						
1. Banjarmasin	46 842	44 626	9 993	10 405	56 835	55 031
2. Banjarbaru	21 261	20 412	4 575	4 853	25 836	25 265
<b>Kalimantan Selatan</b>	<b>343 586</b>	<b>332 296</b>	<b>32 498</b>	<b>33 661</b>	<b>376 084</b>	<b>365 957</b>

Catatan/*Note*: <sup>1</sup> Jumlah guru termasuk kepala sekolah dan guru/*The total of teachers including headmaster and teacher*  
 Sumber/*Source*: Kementerian Pendidikan dan Kebudayaan, Sistem Data Pokok Pendidikan, data semester ganjil/*Ministry of Education and Culture, Basic Education Data System, odd semester*

**Tabel**  
**Table** 4.1.4

**Jumlah Sekolah, Guru, dan Murid Madrasah Ibtidaiyah (MI) di Bawah Kementerian Agama Menurut Kabupaten/ Kota di Provinsi Kalimantan Selatan, 2020/2021 dan 2021/2022**

**Number of Schools, Teachers, and Pupils in Madrasah Ibtidaiyah (MI) Under The Ministry of Religious Affairs by Regency/Municipality in Kalimantan Selatan Province, 2020/2021 and 2021/2022**

Kabupaten/Kota Regency/Municipality	Sekolah/Schools					
	Negeri/Public		Swasta/Private		Jumlah/Total	
	2020/2021	2021/2022	2020/2021	2021/2022	2020/2021	2021/2022
(1)	(2)	(3)	(4)	(5)	(6)	(7)
<i>Kabupaten/Regency</i>						
1. Tanah Laut	5	5	17	19	22	24
2. Kotabaru	2	2	8	8	10	10
3. Banjar	20	20	79	79	99	99
4. Barito Kuala	10	10	44	45	54	55
5. Tapin	8	8	8	8	16	16
6. Hulu Sungai Selatan	20	20	22	22	42	42
7. Hulu Sungai Tengah	24	24	20	20	44	44
8. Hulu Sungai Utara	28	28	55	55	83	83
9. Tabalong	12	12	23	23	35	35
10. Tanah Bumbu	1	1	14	15	15	16
11. Balangan	7	7	28	28	35	35
<i>Kota/Municipality</i>						
1. Banjarmasin	5	5	58	58	63	63
2. Banjarbaru	1	1	12	13	13	14
<b>Kalimantan Selatan</b>	<b>143</b>	<b>143</b>	<b>388</b>	<b>393</b>	<b>531</b>	<b>536</b>

Lanjutan Tabel/Continued Table 4.1.4

Kabupaten/Kota Regency/Municipality	Guru <sup>1</sup> /Teachers <sup>1</sup>					
	Negeri/Public		Swasta/Private		Jumlah/Total	
	2020/2021	2021/2022	2020/2021	2021/2022	2020/2021	2021/2022
(1)	(8)	(9)	(10)	(11)	(12)	(13)
<i>Kabupaten/Regency</i>						
1. Tanah Laut	132	149	220	226	352	375
2. Kotabaru	40	48	100	99	140	147
3. Banjar	373	466	943	958	1 316	1 424
4. Barito Kuala	159	163	378	419	537	582
5. Tapin	139	170	107	96	246	266
6. Hulu Sungai Selatan	372	388	350	321	722	709
7. Hulu Sungai Tengah	351	388	250	238	601	626
8. Hulu Sungai Utara	479	525	652	753	1 131	1 278
9. Tabalong	152	185	238	260	390	445
10. Tanah Bumbu	16	14	225	245	241	259
11. Balangan	115	137	253	302	368	439
<i>Kota/Municipality</i>						
1. Banjarmasin	104	125	713	854	817	979
2. Banjarbaru	22	27	203	235	225	262
<b>Kalimantan Selatan</b>	<b>2 454</b>	<b>2 785</b>	<b>4 632</b>	<b>5 006</b>	<b>7 086</b>	<b>7 791</b>

Lanjutan Tabel/*Continued Table 4.1.4*

Kabupaten/Kota <i>Regency/Municipality</i>	Murid/Students					
	Negeri/Public		Swasta/Private		Jumlah/Total	
	2020/2021	2021/2022	2020/2021	2021/2022	2020/2021	2021/2022
(1)	(14)	(15)	(16)	(17)	(18)	(19)
<i>Kabupaten/Regency</i>						
1. Tanah Laut	1 940	1 690	3 182	2 679	5 122	4 369
2. Kotabaru	609	627	1 680	1 438	2 289	2 065
3. Banjar	4 648	4 870	11 301	9 776	15 949	14 646
4. Barito Kuala	1 544	1 494	3 783	3 568	5 327	5 062
5. Tapin	1 854	1 737	900	785	2 754	2 522
6. Hulu Sungai Selatan	3 721	3 382	2 223	2 024	5 944	5 406
7. Hulu Sungai Tengah	4 153	4 127	1 458	1 499	5 611	5 626
8. Hulu Sungai Utara	4 167	4 008	6 276	5 981	10 443	9 989
9. Tabalong	1 779	1 686	2 240	2 138	4 019	3 824
10. Tanah Bumbu	69	59	4 635	3 937	4 704	3 996
11. Balangan	1 254	1 321	1 719	1 782	2 973	3 103
<i>Kota/Municipality</i>						
1. Banjarmasin	1 648	1 420	11 023	10 694	12 671	12 114
2. Banjarbaru	243	245	3 660	3 646	3 903	3 891
<b>Kalimantan Selatan</b>	<b>27 629</b>	<b>26 666</b>	<b>54 080</b>	<b>49 947</b>	<b>81 709</b>	<b>76 613</b>

Catatan/Note: Kementerian Agama, EMIS, data semester ganjil/Ministry of Religious Affairs, EMIS, odd semester report data

Sumber/Source:

2020/2021 - Kementerian Agama, EMIS, data semester ganjil laporan sampai dengan 15 Maret 2021/ Ministry of Religious Affairs, EMIS, odd semester report data up to March 15th, 2021

2021/2022 - Kementerian Agama, EMIS, data semester ganjil/ Ministry of Religious Affairs, EMIS, odd semester

**Tabel**  
**Table 4.1.5**

**Jumlah Sekolah, Guru, dan Murid Sekolah Menengah Pertama (SMP) di Bawah Kementerian Pendidikan dan Kebudayaan Menurut Kabupaten/Kota di Provinsi Kalimantan Selatan, 2020/2021 dan 2021/2022**  
**Number of Schools, Teachers, and Pupils in Lower Secondary Schools Under The Ministry of Education and Culture by Regency/Municipality in Kalimantan Selatan Province, 2020/2021 and 2021/2022**

Kabupaten/Kota Regency/Municipality	Sekolah/Schools					
	Negeri/Public		Swasta/Private		Jumlah/Total	
	2020/2021	2021/2022	2020/2021	2021/2022	2020/2021	2021/2022
(1)	(2)	(3)	(4)	(5)	(6)	(7)
<i>Kabupaten/Regency</i>						
1. Tanah Laut	49	49	8	8	57	57
2. Kotabaru	53	53	9	9	62	62
3. Banjar	66	66	7	8	73	74
4. Barito Kuala	57	57	4	4	61	61
5. Tapin	22	22	4	4	26	26
6. Hulu Sungai Selatan	32	32	5	5	37	37
7. Hulu Sungai Tengah	35	35	2	2	37	37
8. Hulu Sungai Utara	28	28	3	3	31	31
9. Tabalong	55	55	4	5	59	60
10. Tanah Bumbu	52	52	9	9	61	61
11. Balangan	24	24	1	2	25	26
<i>Kota/Municipality</i>						
1. Banjarmasin	35	35	27	28	62	63
2. Banjarbaru	14	14	10	10	24	24
<b>Kalimantan Selatan</b>	<b>522</b>	<b>522</b>	<b>93</b>	<b>97</b>	<b>615</b>	<b>619</b>



Lanjutan Tabel/*Continued Table 4.1.5*

Kabupaten/Kota <i>Regency/Municipality</i>	Guru <sup>1</sup> / <i>Teachers</i> <sup>1</sup>					
	Negeri/ <i>Public</i>		Swasta/ <i>Private</i>		Jumlah/ <i>Total</i>	
	2020/2021	2021/2022	2020/2021	2021/2022	2020/2021	2021/2022
(1)	(8)	(9)	(10)	(11)	(12)	(13)
<i>Kabupaten/Regency</i>						
1. Tanah Laut	758	724	56	63	814	787
2. Kotabaru	804	792	88	84	892	876
3. Banjar	1 062	1 000	134	152	1 196	1 152
4. Barito Kuala	776	743	45	41	821	784
5. Tapin	348	310	28	31	376	341
6. Hulu Sungai Selatan	442	415	52	58	494	473
7. Hulu Sungai Tengah	473	461	16	34	489	495
8. Hulu Sungai Utara	432	410	30	44	462	454
9. Tabalong	661	628	64	67	725	695
10. Tanah Bumbu	833	821	86	78	919	899
11. Balangan	306	295	5	13	311	308
<i>Kota/Municipality</i>						
1. Banjarmasin	1 215	1 177	349	322	1 564	1 499
2. Banjarbaru	501	487	160	167	661	654
<b>Kalimantan Selatan</b>	<b>8 611</b>	<b>8 263</b>	<b>1 113</b>	<b>1 154</b>	<b>9 724</b>	<b>9 417</b>

Lanjutan Tabel/Continued Table 4.1.5

Kabupaten/Kota Regency/Municipality	Murid/Pupils					
	Negeri/Public		Swasta/Private		Jumlah/Total	
	2020/2021	2021/2022	2020/2021	2021/2022	2020/2021	2021/2022
(1)	(14)	(15)	(16)	(17)	(18)	(19)
<i>Kabupaten/Regency</i>						
1. Tanah Laut	8 508	8 074	664	853	9 172	8 927
2. Kotabaru	10 699	10 327	1 271	1 342	11 970	11 669
3. Banjar	10 912	11 214	2 180	2 321	13 092	13 535
4. Barito Kuala	8 840	8 654	295	398	9 135	9 052
5. Tapin	3 440	3 459	427	481	3 867	3 940
6. Hulu Sungai Selatan	3 380	4 887	565	615	3 945	5 502
7. Hulu Sungai Tengah	4 108	4 112	304	300	4 412	4 412
8. Hulu Sungai Utara	2 965	2 823	535	579	3 500	3 402
9. Tabalong	5 432	5 160	1 034	986	6 466	6 146
10. Tanah Bumbu	10 950	10 352	989	1 031	11 939	11 383
11. Balangan	2 546	2 252	92	103	2 638	2 355
<i>Kota/Municipality</i>						
1. Banjarmasin	19 497	19 633	3 159	3 005	22 656	22 638
2. Banjarbaru	7 986	8 238	1 701	1 716	9 687	9 954
<b>Kalimantan Selatan</b>	<b>99 263</b>	<b>99 185</b>	<b>13 216</b>	<b>13 730</b>	<b>112 479</b>	<b>112 915</b>

Catatan/Note: <sup>1</sup> Jumlah guru termasuk kepala sekolah dan guru/The total of teachers including headmaster and teacher  
 Sumber/Source: Kementerian Pendidikan dan Kebudayaan, Sistem Data Pokok Pendidikan, data semester ganjil/Ministry of  
 Educations and Culture, Basic Education Data System, odd semester

**Tabel**  
**Table** 4.1.6

**Jumlah Sekolah, Guru, dan Murid Madrasah Tsanawiyah (MTs) di Bawah Kementerian Agama Menurut Kabupaten/ Kota di Provinsi Kalimantan Selatan, 2020/2021 dan 2021/2022**

**Number of Schools, Teachers, and Pupils in Madrasah Tsanawiyah (MTs) Under The Ministry of Religious Affairs by Regency/Municipality in Kalimantan Selatan Province, 2020/2021 and 2021/2022**

Kabupaten/Kota Regency/Municipality	Sekolah/Schools					
	Negeri/Public		Swasta/Private		Jumlah/Total	
	2020/2021	2021/2022	2020/2021	2021/2022	2020/2021	2021/2022
(1)	(2)	(3)	(4)	(5)	(6)	(7)
<i>Kabupaten/Regency</i>						
1. Tanah Laut	8	8	15	15	23	23
2. Kotabaru	2	2	15	15	17	17
3. Banjar	9	9	49	49	58	58
4. Barito Kuala	6	6	35	35	41	41
5. Tapin	6	6	8	8	14	14
6. Hulu Sungai Selatan	12	12	12	13	24	25
7. Hulu Sungai Tengah	14	14	10	10	24	24
8. Hulu Sungai Utara	8	8	27	27	35	35
9. Tabalong	12	12	14	14	26	26
10. Tanah Bumbu	3	3	22	23	25	26
11. Balangan	5	5	12	12	17	17
<i>Kota/Municipality</i>						
1. Banjarmasin	4	4	29	29	33	33
2. Banjarbaru	-	-	14	14	14	14
<b>Kalimantan Selatan</b>	<b>89</b>	<b>89</b>	<b>262</b>	<b>264</b>	<b>351</b>	<b>353</b>

Lanjutan Tabel/*Continued Table* 4.1.6

Kabupaten/Kota <i>Regency/Municipality</i>	Guru <sup>1</sup> / <i>Teachers</i> <sup>1</sup>					
	Negeri/ <i>Public</i>		Swasta/ <i>Private</i>		Jumlah/ <i>Total</i>	
	2020/2021	2021/2022	2020/2021	2021/2022	2020/2021	2021/2022
(1)	(8)	(9)	(10)	(11)	(12)	(13)
<i>Kabupaten/Regency</i>						
1. Tanah Laut	233	260	239	252	472	512
2. Kotabaru	53	69	210	226	263	295
3. Banjar	305	345	761	743	1 066	1 088
4. Barito Kuala	153	182	355	395	508	577
5. Tapin	169	209	153	152	322	361
6. Hulu Sungai Selatan	379	452	173	171	552	623
7. Hulu Sungai Tengah	416	551	208	181	624	732
8. Hulu Sungai Utara	238	296	364	413	602	709
9. Tabalong	383	419	196	215	579	634
10. Tanah Bumbu	60	96	289	357	349	453
11. Balangan	161	189	144	173	305	362
<i>Kota/Municipality</i>						
1. Banjarmasin	174	208	399	437	573	645
2. Banjarbaru	-	-	256	326	256	326
<b>Kalimantan Selatan</b>	<b>2 724</b>	<b>3 276</b>	<b>3 747</b>	<b>4 041</b>	<b>6 471</b>	<b>7 317</b>

Lanjutan Tabel/Continued Table 4.1.6

Kabupaten/Kota Regency/Municipality	Murid/Students					
	Negeri/Public		Swasta/Private		Jumlah/Total	
	2020/2021	2021/2022	2020/2021	2021/2022	2020/2021	2021/2022
(1)	(14)	(15)	(16)	(17)	(18)	(19)
<i>Kabupaten/Regency</i>						
1. Tanah Laut	2 707	2 385	2 383	2 320	5 090	4 705
2. Kotabaru	967	932	2 283	2 295	3 250	3 227
3. Banjar	3 148	2 844	7 344	6 218	10 492	9 062
4. Barito Kuala	2 091	1 861	3 465	3 413	5 556	5 274
5. Tapin	2 045	1 626	1 838	1 539	3 883	3 165
6. Hulu Sungai Selatan	3 835	3 465	1 182	1 094	5 017	4 559
7. Hulu Sungai Tengah	4 467	4 748	2 297	2 074	6 764	6 822
8. Hulu Sungai Utara	2 628	2 476	4 373	4 219	7 001	6 695
9. Tabalong	5 028	3 578	1 742	1 842	6 770	5 420
10. Tanah Bumbu	820	502	3 841	3 604	4 661	4 106
11. Balangan	2 121	1 758	805	1 022	2 926	2 780
<i>Kota/Municipality</i>						
1. Banjarmasin	2 520	2 582	4 281	3 563	6 801	6 145
2. Banjarbaru	-	-	5 219	4 948	5 219	4 948
<b>Kalimantan Selatan</b>	<b>32 377</b>	<b>28 757</b>	<b>41 053</b>	<b>38 151</b>	<b>73 430</b>	<b>66 908</b>

Catatan/Note: Kementerian Agama, EMIS, data semester ganjil/Ministry of Religious Affairs, EMIS, odd semester report data

Sumber/Source:

2020/2021 - Kementerian Agama, EMIS, data semester ganjil/laporan sampai dengan 15 Maret 2021/ Ministry of Religious Affairs, EMIS, odd semester report data up to March 15th, 2021

2021/2022 - Kementerian Agama, EMIS, data semester ganjil/ Ministry of Religious Affairs, EMIS, odd semester

**Tabel**  
**Table 4.1.7**

**Jumlah Sekolah, Guru, dan Murid Sekolah Menengah Atas (SMA) di Bawah Kementerian Pendidikan dan Kebudayaan Menurut Kabupaten/Kota di Provinsi Kalimantan Selatan, 2020/2021 dan 2021/2022**

**Number of Schools, Teachers, and Pupils in Upper Secondary Schools Under The Ministry of Education and Culture by Regency/Municipality in Kalimantan Selatan Province, 2020/2021 and 2021/2022**

Kabupaten/Kota Regency/Municipality	Sekolah/Schools					
	Negeri/Public		Swasta/Private		Jumlah/Total	
	2020/2021	2021/2022	2020/2021	2021/2022	2020/2021	2021/2022
(1)	(2)	(3)	(4)	(5)	(6)	(7)
<i>Kabupaten/Regency</i>						
1. Tanah Laut	13	13	4	5	17	18
2. Kotabaru	20	22	7	7	27	29
3. Banjar	13	13	8	9	21	22
4. Barito Kuala	16	16	2	2	18	18
5. Tapin	6	6	2	2	8	8
6. Hulu Sungai Selatan	7	7	2	2	9	9
7. Hulu Sungai Tengah	9	9	1	1	10	10
8. Hulu Sungai Utara	6	6	2	2	8	8
9. Tabalong	11	11	1	-	12	11
10. Tanah Bumbu	10	11	2	3	12	14
11. Balangan	9	9	2	2	11	11
<i>Kota/Municipality</i>						
1. Banjarmasin	13	13	16	16	29	29
2. Banjarbaru	4	5	9	10	13	15
<b>Kalimantan Selatan</b>	<b>137</b>	<b>141</b>	<b>58</b>	<b>61</b>	<b>195</b>	<b>202</b>

Lanjutan Tabel/Continued Table 4.1.7

Kabupaten/Kota Regency/Municipality	Guru <sup>1</sup> /Teachers <sup>1</sup>					
	Negeri/Public		Swasta/Private		Jumlah/Total	
	2020/2021	2021/2022	2020/2021	2021/2022	2020/2021	2021/2022
(1)	(8)	(9)	(10)	(11)	(12)	(13)
<i>Kabupaten/Regency</i>						
1. Tanah Laut	382	367	42	48	424	415
2. Kotabaru	430	462	81	82	511	544
3. Banjar	394	406	107	109	501	515
4. Barito Kuala	382	396	33	30	415	426
5. Tapin	151	141	12	6	163	147
6. Hulu Sungai Selatan	233	222	26	22	259	244
7. Hulu Sungai Tengah	300	298	9	4	309	302
8. Hulu Sungai Utara	166	165	21	18	187	183
9. Tabalong	296	291	9	-	305	291
10. Tanah Bumbu	314	340	21	25	335	365
11. Balangan	184	172	22	18	206	190
<i>Kota/Municipality</i>						
1. Banjarmasin	615	601	265	225	880	826
2. Banjarbaru	221	233	117	108	338	341
<b>Kalimantan Selatan</b>	<b>4 068</b>	<b>4 094</b>	<b>765</b>	<b>695</b>	<b>4 833</b>	<b>4 789</b>

Lanjutan Tabel/Continued Table 4.1.7

Kabupaten/Kota Regency/Municipality	Murid/Pupils					
	Negeri/Public		Swasta/Private		Jumlah/Total	
	2020/2021	2021/2022	2020/2021	2021/2022	2020/2021	2021/2022
(1)	(14)	(15)	(16)	(17)	(18)	(19)
<i>Kabupaten/Regency</i>						
1. Tanah Laut	5 774	5 519	306	389	6 080	5 908
2. Kotabaru	6 902	7 053	892	803	7 794	7 856
3. Banjar	5 975	5 763	1 657	1 610	7 632	7 373
4. Barito Kuala	5 735	5 740	305	253	6 040	5 993
5. Tapin	2 009	1 908	183	225	2 192	2 133
6. Hulu Sungai Selatan	2 879	2 799	234	195	3 113	2 994
7. Hulu Sungai Tengah	4 297	4 127	5	4	4 302	4 131
8. Hulu Sungai Utara	1 772	1 634	154	158	1 926	1 792
9. Tabalong	3 400	3 425	11	-	3 411	3 425
10. Tanah Bumbu	5 095	5 166	124	218	5 219	5 384
11. Balangan	2 150	2 113	140	111	2 290	2 224
<i>Kota/Municipality</i>						
1. Banjarmasin	10 706	10 683	2 411	2 159	13 117	12 842
2. Banjarbaru	3 790	3 982	817	877	4 607	4 859
<b>Kalimantan Selatan</b>	<b>60 484</b>	<b>59 912</b>	<b>7 239</b>	<b>7 002</b>	<b>67 723</b>	<b>66 914</b>

Catatan/Note: <sup>1</sup> Jumlah guru termasuk kepala sekolah dan guru/The total of teachers including headmaster and teacher  
 Sumber/Source: Kementerian Pendidikan dan Kebudayaan, Sistem Data Pokok Pendidikan, data semester ganjil/Ministry of  
 Educations and Culture, Basic Education Data System, odd semester



**Tabel**  
**Table** 4.1.8

**Jumlah Sekolah, Guru, dan Murid Sekolah Menengah Kejuruan (SMK) di Bawah Kementerian Pendidikan dan Kebudayaan Menurut Kabupaten/Kota di Provinsi Kalimantan Selatan, 2020/2021 dan 2021/2022**  
**Number of Schools, Teachers, and Pupils in Vocational High Schools Under The Ministry of Education and Culture by Regency/Municipality in Kalimantan Selatan Province, 2020/2021 and 2021/2022**

Kabupaten/Kota Regency/Municipality	Sekolah/Schools					
	Negeri/Public		Swasta/Private		Jumlah/Total	
	2020/2021	2021/2022	2020/2021	2021/2022	2020/2021	2021/2022
(1)	(2)	(3)	(4)	(5)	(6)	(7)
<i>Kabupaten/Regency</i>						
1. Tanah Laut	6	6	4	4	10	10
2. Kotabaru	5	5	2	2	7	7
3. Banjar	7	7	6	6	13	13
4. Barito Kuala	4	4	-	1	4	5
5. Tapin	3	3	-	-	3	3
6. Hulu Sungai Selatan	4	4	1	1	5	5
7. Hulu Sungai Tengah	2	2	7	7	9	9
8. Hulu Sungai Utara	4	4	3	3	7	7
9. Tabalong	8	8	2	2	10	10
10. Tanah Bumbu	7	7	11	11	18	18
11. Balangan	3	3	-	-	3	3
<i>Kota/Municipality</i>						
1. Banjarmasin	5	5	17	17	22	22
2. Banjarbaru	5	5	10	10	15	15
<b>Kalimantan Selatan</b>	<b>63</b>	<b>63</b>	<b>63</b>	<b>64</b>	<b>126</b>	<b>127</b>

Lanjutan Tabel/Continued Table 4.1.8

Kabupaten/Kota Regency/Municipality	Guru <sup>1</sup> /Teachers <sup>1</sup>					
	Negeri/Public		Swasta/Private		Jumlah/Total	
	2020/2021	2021/2022	2020/2021	2021/2022	2020/2021	2021/2022
(1)	(8)	(9)	(10)	(11)	(12)	(13)
<i>Kabupaten/Regency</i>						
1. Tanah Laut	229	223	49	50	278	273
2. Kotabaru	158	171	28	29	186	200
3. Banjar	254	265	96	101	350	366
4. Barito Kuala	130	131	-	8	130	139
5. Tapin	146	134	-	-	146	134
6. Hulu Sungai Selatan	169	168	10	12	179	180
7. Hulu Sungai Tengah	107	116	88	93	195	209
8. Hulu Sungai Utara	192	194	55	47	247	241
9. Tabalong	307	296	60	53	367	349
10. Tanah Bumbu	272	289	181	192	453	481
11. Balangan	100	106	-	-	100	106
<i>Kota/Municipality</i>						
1. Banjarmasin	527	527	351	380	878	907
2. Banjarbaru	274	269	160	185	434	454
<b>Kalimantan Selatan</b>	<b>2 865</b>	<b>2 889</b>	<b>1 078</b>	<b>1 150</b>	<b>3 943</b>	<b>4 039</b>

Lanjutan Tabel/*Continued Table* 4.1.8

Kabupaten/Kota <i>Regency/Municipality</i>	Murid/Students					
	Negeri/Public		Swasta/Private		Jumlah/Total	
	2020/2021	2021/2022	2020/2021	2021/2022	2020/2021	2021/2022
(1)	(14)	(15)	(16)	(17)	(18)	(19)
<i>Kabupaten/Regency</i>						
1. Tanah Laut	3 520	3 524	609	515	4 129	4 039
2. Kotabaru	2 519	2 508	346	356	2 865	2 864
3. Banjar	4 450	4 536	1 167	1 275	5 617	5 811
4. Barito Kuala	1 718	1 904	-	61	1 718	1 965
5. Tapin	2 265	2 298	-	-	2 265	2 298
6. Hulu Sungai Selatan	2 353	2 165	69	91	2 422	2 256
7. Hulu Sungai Tengah	1 636	1 510	831	749	2 467	2 259
8. Hulu Sungai Utara	2 401	2 285	781	750	3 182	3 035
9. Tabalong	4 816	4 580	912	862	5 728	5 442
10. Tanah Bumbu	4 443	5 289	3 015	2 738	7 458	8 027
11. Balangan	1 456	1 581	-	-	1 456	1 581
<i>Kota/Municipality</i>						
1. Banjarmasin	9 334	11 297	5 095	4 523	14 429	15 820
2. Banjarbaru	3 794	3 960	2 187	2 158	5 981	6 118
<b>Kalimantan Selatan</b>	<b>44 705</b>	<b>47 437</b>	<b>15 012</b>	<b>14 078</b>	<b>59 717</b>	<b>61 515</b>

Catatan/Note: <sup>1</sup> Guru yang mengajar di dua sekolah atau lebih dihitung di masing-masing sekolah. Jumlah guru termasuk kepala sekolah dan guru/ *The teacher who taught in two schools or more counted in every school. The total of teachers including headmaster and teacher*

Sumber/Source: Kementerian Pendidikan dan Kebudayaan, Sistem Data Pokok Pendidikan, data semester ganjil/Ministry of Educations and Culture, Basic Education Data System, odd semester

**Tabel**  
**Table** 4.1.9**Jumlah Sekolah, Guru, dan Murid Madrasah Aliyah (MA)  
di Bawah Kementerian Agama Menurut Kabupaten/  
Kota di Provinsi Kalimantan Selatan, 2020/2021 dan  
2021/2022****Number of Schools, Teachers, and Pupils in Madrasah Aliyah  
(MA) Under the Ministry of Religious Affairs by Regency/  
Municipality in Kalimantan Selatan Province, 2020/2021  
and 2021/2022**

Kabupaten/Kota Regency/Municipality	Sekolah/Schools					
	Negeri/Public		Swasta/Private		Jumlah/Total	
	2020/2021	2021/2022	2020/2021	2021/2022	2020/2021	2021/2022
(1)	(2)	(3)	(4)	(5)	(6)	(7)
<i>Kabupaten/Regency</i>						
1. Tanah Laut	2	2	8	8	10	10
2. Kotabaru	1	1	6	7	7	8
3. Banjar	5	5	24	24	29	29
4. Barito Kuala	5	5	18	19	23	24
5. Tapin	3	3	4	4	7	7
6. Hulu Sungai Selatan	3	3	10	10	13	13
7. Hulu Sungai Tengah	5	5	9	9	14	14
8. Hulu Sungai Utara	5	5	14	14	19	19
9. Tabalong	4	4	8	8	12	12
10. Tanah Bumbu	1	1	9	9	10	10
11. Balangan	4	4	4	4	8	8
<i>Kota/Municipality</i>						
1. Banjarmasin	3	3	8	8	11	11
2. Banjarbaru	1	1	9	9	10	10
<b>Kalimantan Selatan</b>	<b>42</b>	<b>42</b>	<b>131</b>	<b>133</b>	<b>173</b>	<b>175</b>

Lanjutan Tabel/*Continued Table* 4.1.9

Kabupaten/Kota Regency/Municipality	Guru /Teachers					
	Negeri/Public		Swasta/Private		Jumlah/Total	
	2020/2021	2021/2022	2020/2021	2021/2022	2020/2021	2021/2022
(1)	(8)	(9)	(10)	(11)	(12)	(13)
<i>Kabupaten/Regency</i>						
1. Tanah Laut	93	107	170	163	263	270
2. Kotabaru	44	67	81	100	125	167
3. Banjar	177	223	420	376	597	599
4. Barito Kuala	156	193	237	288	393	481
5. Tapin	112	138	64	72	176	210
6. Hulu Sungai Selatan	124	175	169	138	293	313
7. Hulu Sungai Tengah	181	243	133	139	314	382
8. Hulu Sungai Utara	174	223	215	224	389	447
9. Tabalong	138	169	140	107	278	276
10. Tanah Bumbu	24	42	114	109	138	151
11. Balangan	104	131	98	74	202	205
<i>Kota/Municipality</i>						
1. Banjarmasin	192	262	96	130	288	392
2. Banjarbaru	21	50	180	186	201	236
<b>Kalimantan Selatan</b>	<b>1 540</b>	<b>2 023</b>	<b>2 117</b>	<b>2 106</b>	<b>3 657</b>	<b>4 129</b>

Lanjutan Tabel/Continued Table 4.1.9

Kabupaten/Kota Regency/Municipality	Murid/Pupils					
	Negeri/Public		Swasta/Private		Jumlah/Total	
	2020/2021	2021/2022	2020/2021	2021/2022	2020/2021	2021/2022
(1)	(14)	(15)	(16)	(17)	(18)	(19)
<i>Kabupaten/Regency</i>						
1. Tanah Laut	897	696	940	866	1 837	1 562
2. Kotabaru	761	771	566	576	1 327	1 347
3. Banjar	2 042	1 745	4 092	3 154	6 134	4 899
4. Barito Kuala	1 461	1 284	2 181	1 976	3 642	3 260
5. Tapin	1 299	1 137	649	574	1 948	1 711
6. Hulu Sungai Selatan	1 466	889	822	815	2 288	1 704
7. Hulu Sungai Tengah	2 376	2 204	1 158	1 027	3 534	3 231
8. Hulu Sungai Utara	2 220	1 992	2 585	2 583	4 805	4 575
9. Tabalong	1 467	1 534	745	763	2 212	2 297
10. Tanah Bumbu	415	412	1 071	981	1 486	1 393
11. Balangan	850	676	473	452	1 323	1 128
<i>Kota/Municipality</i>						
1. Banjarmasin	2 487	2 449	674	649	3 161	3 098
2. Banjarbaru	165	180	3 029	2 861	3 194	3 041
<b>Kalimantan Selatan</b>	<b>17 906</b>	<b>15 969</b>	<b>18 985</b>	<b>17 277</b>	<b>36 891</b>	<b>33 246</b>

Catatan/Note: Kementerian Agama, EMIS, data semester ganjil/Ministry of Religious Affairs, EMIS, odd semester report data

Sumber/Source:

2020/2021 - Kementerian Agama, EMIS, data semester ganjil/laporan sampai dengan 15 Maret 2021/ Ministry of Religious Affairs, EMIS, odd semester report data up to March 15th, 2021

2021/2022 - Kementerian Agama, EMIS, data semester ganjil/ Ministry of Religious Affairs, EMIS, odd semester

**Tabel**  
**Table** 4.1.10

**Jumlah Perguruan Tinggi<sup>1</sup>, Tenaga Pendidik, dan Mahasiswa<sup>2</sup> (Negeri dan Swasta) di Bawah Kementerian Riset, Teknologi dan Pendidikan Tinggi/ Kementerian Pendidikan dan Kebudayaan Menurut Kabupaten/Kota di Provinsi Kalimantan Selatan, 2020 dan 2021**  
**Number of Universities<sup>1</sup>, Lecturers, and Students (Public and Private) Under the Ministry of Research, Technology and High Education/ Ministry of Education and Culture by Regency/Municipality in Kalimantan Selatan Province, 2020 dan 2021**

Kabupaten/Kota Regency/Municipality	Perguruan Tinggi <sup>1</sup> /Universities <sup>1</sup>					
	Negeri/Public		Swasta/Private		Jumlah/Total	
	2020	2021	2020	2021	2020	2021
(1)	(2)	(3)	(4)	(5)	(6)	(7)
<i>Kabupaten/Regency</i>						
1. Tanah Laut	1	1	...	...	1	1
2. Kotabaru	...	...	2	2	2	2
3. Banjar	...	...	5	4	5	4
4. Barito Kuala	...	...	1	1	1	1
5. Tapin	...	...	1	1	1	1
6. Hulu Sungai Selatan	...	...	...	...	...	...
7. Hulu Sungai Tengah	...	...	...	...	...	...
8. Hulu Sungai Utara	...	...	2	2	2	2
9. Tabalong	...	...	1	1	1	1
10. Tanah Bumbu	...	...	2	2	2	2
11. Balangan	...	...	...	...	...	...
<i>Kota/Municipality</i>						
1. Banjarmasin	2	2	25	24	27	26
2. Banjarbaru	...	...	8	8	8	8
<b>Kalimantan Selatan</b>	<b>3</b>	<b>3</b>	<b>47</b>	<b>45</b>	<b>50</b>	<b>48</b>

Lanjutan Tabel/Continued Table 4.1.10

Kabupaten/Kota Regency/Municipality	Tenaga Pendidik/Lecturers					
	Negeri/Public		Swasta/Private		Jumlah/Total	
	2020	2021	2020	2021	2020	2021
(1)	(8)	(9)	(10)	(11)	(12)	(13)
<i>Kabupaten/Regency</i>						
1. Tanah Laut	56	66	...	...	56	66
2. Kotabaru	...	...	55	55	55	55
3. Banjar	...	...	133	174	133	174
4. Barito Kuala	...	...	29	23	29	23
5. Tapin	...	...	39	38	39	38
6. Hulu Sungai Selatan	...	...	...	...	...	...
7. Hulu Sungai Tengah	...	...	...	...	...	...
8. Hulu Sungai Utara	...	...	72	88	72	88
9. Tabalong	...	...	58	60	58	60
10. Tanah Bumbu	...	...	55	54	55	54
11. Balangan	...	...	...	...	...	...
<i>Kota/Municipality</i>						
1. Banjarmasin	1 487	1 470	1 752	1 673	3 239	3 143
2. Banjarbaru	...	...	225	217	225	217
<b>Kalimantan Selatan</b>	<b>1 543</b>	<b>1 536</b>	<b>2 418</b>	<b>2 382</b>	<b>3 961</b>	<b>3 918</b>



Lanjutan Tabel/*Continued Table* 4.1.10

Kabupaten/Kota Regency/Municipality	Mahasiswa <sup>2</sup> /Students <sup>2</sup>					
	Negeri/Public		Swasta/Private		Jumlah/Total	
	2020	2021	2020	2021	2020	2021
(1)	(8)	(9)	(10)	(11)	(12)	(13)
<i>Kabupaten/Regency</i>						
1. Tanah Laut	1 038	1 101	...	...	1 038	1 101
2. Kotabaru	...	...	871	985	871	985
3. Banjar	...	...	1 749	2 382	1 749	2 382
4. Barito Kuala	...	...	205	255	205	255
5. Tapin	...	...	157	191	157	191
6. Hulu Sungai Selatan	...	...	...	...	...	...
7. Hulu Sungai Tengah	...	...	...	...	...	...
8. Hulu Sungai Utara	...	...	3 175	2 568	3 175	2 568
9. Tabalong	...	...	1 697	1 494	1 697	1 494
10. Tanah Bumbu	...	...	391	409	391	409
11. Balangan	...	...	...	...	...	...
<i>Kota/Municipality</i>						
1. Banjarmasin	40 238	36 534	42 169	41 111	82 407	77 645
2. Banjarbaru	...	...	3 070	2 950	3 070	2 950
<b>Kalimantan Selatan</b>	<b>41 276</b>	<b>37 635</b>	<b>53 484</b>	<b>52 345</b>	<b>94 760</b>	<b>89 980</b>

## Catatan/Note:

2020 - <sup>1</sup>Termasuk Institut, Sekolah Tinggi, Akademi, dan Politeknik/ Including Institute, College, Academy, and Polytechnic

<sup>2</sup>Data semester ganjil 2019/ 2019 Odd semester data

2021 - <sup>1</sup>Termasuk Institut, Sekolah Tinggi, Akademi, dan Politeknik/ Including Institute, College, Academy, and Polytechnic

<sup>2</sup>Data semester ganjil 2019 dan 2020/2019 and 2020 odd semester data

Sumber/Source: Kementerian Riset, Teknologi dan Pendidikan Tinggi/Kementerian Pendidikan dan Kebudayaan, data diambil pada bulan Desember 2020 dan Desember 2021/Ministry of Research, Technology and High Education/Ministry of Education and Culture, data was taken on December 2020 and December 2021

**Tabel**  
**Table** 4.1.11

**Jumlah Perguruan Tinggi<sup>1</sup>, Mahasiswa, dan Tenaga Pendidik (Negeri dan Swasta) di Bawah Kementerian Agama Menurut Kabupaten/Kota di Provinsi Kalimantan Selatan, 2020 dan 2021**  
**Number of Universities<sup>1</sup>, Students, and Lecturers (State and Private) Under the Ministry of Religious Affairs by Regency/Municipality in Kalimantan Selatan Province, 2020 and 2021**

Kabupaten/Kota Regency/Municipality	Jumlah Perguruan Tinggi Number of Universities			
	Negeri/Public		Swasta/Private	
	2020	2021	2020	2021
(1)	(2)	(3)	(4)	(5)
<i>Kabupaten/Regency</i>				
1. Tanah Laut	-	-	-	-
2. Kotabaru	-	-	1	1
3. Banjar	-	-	2	2
4. Barito Kuala	-	-	1	1
5. Tapin	-	-	1	1
6. Hulu Sungai Selatan	-	-	1	1
7. Hulu Sungai Tengah	-	-	1	1
8. Hulu Sungai Utara	-	-	2	2
9. Tabalong	-	-	1	1
10. Tanah Bumbu	-	-	1	1
11. Balangan	-	-	-	-
<i>Kota/Municipality</i>				
1. Banjarmasin	1	1	2	2
2. Banjarbaru	-	-	1	1
<b>Kalimantan Selatan</b>	<b>1</b>	<b>1</b>	<b>14</b>	<b>14</b>

Lanjutan Tabel/*Continued Table* 4.1.11

Kabupaten/Kota <i>Regency/Municipality</i>	Jumlah Mahasiswa <i>Number of Students</i>			
	Negeri/ <i>Public</i>		Swasta/ <i>Private</i>	
	2020	2021	2020	2021
(1)	(6)	(7)	(8)	(9)
<i>Kabupaten/Regency</i>				
1. Tanah Laut	-	-	-	-
2. Kotabaru	-	-	759	712
3. Banjar	-	-	2 820	2 837
4. Barito Kuala	-	-	29	97
5. Tapin	-	-	30	81
6. Hulu Sungai Selatan	-	-	1 103	1 657
7. Hulu Sungai Tengah	-	-	546	543
8. Hulu Sungai Utara	-	-	2 776	2 643
9. Tabalong	-	-	135	285
10. Tanah Bumbu	-	-	64	-
11. Balangan	-	-	-	-
<i>Kota/Municipality</i>				
1. Banjarmasin	14 313	13 164	1 516	1 617
2. Banjarbaru	-	-	501	542
<b>Kalimantan Selatan</b>	<b>14 313</b>	<b>13 164</b>	<b>10 279</b>	<b>11 014</b>

Lanjutan Tabel/*Continued Table* 4.1.11

Kabupaten/Kota <i>Regency/Municipality</i>	Jumlah Tenaga Pendidik <i>Number of Lecturers</i>			
	Negeri/ <i>Public</i>		Swasta/ <i>Private</i>	
	2020	2021	2020	2021
(1)	(10)	(11)	(12)	(13)
<i>Kabupaten/Regency</i>				
1. Tanah Laut	-	-	-	-
2. Kotabaru	-	-	37	34
3. Banjar	-	-	70	74
4. Barito Kuala	-	-	14	16
5. Tapin	-	-	7	10
6. Hulu Sungai Selatan	-	-	110	123
7. Hulu Sungai Tengah	-	-	31	25
8. Hulu Sungai Utara	-	-	121	111
9. Tabalong	-	-	12	12
10. Tanah Bumbu	-	-	17	-
11. Balangan	-	-	-	-
<i>Kota/Municipality</i>				
1. Banjarmasin	368	361	53	420
2. Banjarbaru	-	-	65	66
<b>Kalimantan Selatan</b>	<b>368</b>	<b>361</b>	<b>537</b>	<b>891</b>

Catatan/*Note*: <sup>1</sup> Termasuk Institut, Sekolah Tinggi, Akademi, dan Politeknik/*Including Institute, College, Academy, and Polytechnic*  
 Sumber/*Source*: Kementerian Agama/ *Ministry of Religious Affairs*

**Tabel**  
**Table** 4.1.12

**Persentase Penduduk Usia 7–24 Tahun Menurut Jenis Kelamin, Kelompok Umur Sekolah, dan Partisipasi Sekolah<sup>1</sup> di Provinsi Kalimantan Selatan, 2019-2021**  
**Percentage of Population Aged 7–24 Years by Sex, School Age Group, and School Participation<sup>1</sup> in Kalimantan Selatan Province, 2019-2021**

Jenis Kelamin dan Kelompok Umur Sekolah <i>Sex and School Age Group</i>	2019		
	Tidak/Belum Pernah Sekolah <i>Not/Never Attending School</i>	Masih Sekolah <i>Attending School</i>	Tidak Sekolah Lagi <i>Not Attending School Anymore</i>
(1)	(2)	(3)	(4)
Laki-laki/ <i>Male</i>			
7-12	0,22	99,55	0,23
13-15	1,07	92,23	6,70
16-18	0,97	67,99	31,04
19-24	0,96	23,89	75,15
7-24	0,71	69,74	29,55
Perempuan/ <i>Female</i>			
7-12	0,24	99,52	0,24
13-15	1,06	93,50	5,45
16-18	0,51	70,41	29,09
19-24	0,58	24,83	74,59
7-24	0,52	70,06	29,41
Laki–Laki+Perempuan <i>Male+Female</i>			
<b>7-12</b>	0,23	99,53	0,24
<b>13-15</b>	1,06	92,83	6,11
<b>16-18</b>	0,74	69,19	30,07
<b>19-24</b>	0,78	24,34	74,88
<b>7-24</b>	0,62	69,90	29,48

Lanjutan Tabel/*Continued Table* 4.1.12

Jenis Kelamin dan Kelompok Umur Sekolah <i>Sex and School Age Group</i>	2020		
	Tidak/Belum Pernah Sekolah <i>Not/Never Attending School</i>	Masih Sekolah <i>Attending School</i>	Tidak Sekolah Lagi <i>Not Attending School Anymore</i>
(1)	(5)	(6)	(7)
<b>Laki-laki/Male</b>			
7-12	0,80	99,12	0,08
13-15	0,62	92,54	6,84
16-18	0,29	70,70	29,01
19-24	1,43	24,46	74,11
7-24	0,89	69,61	29,50
<b>Perempuan/Female</b>			
7-12	0,05	99,85	0,10
13-15	0,77	93,52	5,71
16-18	0,83	68,03	31,14
19-24	0,19	24,81	74,99
7-24	0,34	71,07	28,59
<b>Laki-Laki+Perempuan <i>Male+Female</i></b>			
<b>7-12</b>	0,43	99,48	0,09
<b>13-15</b>	0,69	93,04	6,27
<b>16-18</b>	0,56	69,38	30,06
<b>19-24</b>	0,84	24,63	74,53
<b>7-24</b>	0,62	70,32	29,05

Lanjutan Tabel/*Continued Table* 4.1.12

Jenis Kelamin dan Kelompok Umur Sekolah <i>Sex and School Age Group</i>	2021		
	Tidak/Belum Pernah Sekolah <i>Not/Never Attending School</i>	Masih Sekolah <i>Attending School</i>	Tidak Sekolah Lagi <i>Not Attending School Anymore</i>
(1)	(8)	(9)	(10)
<b>Laki-laki/Male</b>			
7-12	0,84	99,16	-
13-15	0,81	92,67	6,52
16-18	0,84	69,56	29,60
19-24	0,76	23,61	75,63
7-24	0,81	69,77	29,42
<b>Perempuan/Female</b>			
7-12	0,39	99,61	-
13-15	0,46	94,40	5,14
16-18	0,37	69,03	30,60
19-24	0,28	25,81	73,91
7-24	0,36	70,34	29,30
<b>Laki-Laki+Perempuan <i>Male+Female</i></b>			
<b>7-12</b>	0,62	99,38	-
<b>13-15</b>	0,64	93,50	5,85
<b>16-18</b>	0,62	69,31	30,07
<b>19-24</b>	0,52	24,70	74,77
<b>7-24</b>	0,59	70,05	29,36

Catatan/Note: <sup>1</sup> Termasuk pendidikan nonformal (Paket A, Paket B, atau Paket C)/*Including Package A, Package B, or Package C*  
 Sumber/Source: BPS Provinsi Kalimantan Selatan, Survei Sosial Ekonomi Nasional (Susenas) Maret/BPS-*Statistics of Kalimantan Selatan Province, March National Socioeconomic Survey*

**Tabel**  
**Table** 4.1.13**Angka Partisipasi Murni (APM) dan Angka Partisipasi Kasar (APK) Menurut Jenjang Pendidikan di Provinsi Kalimantan Selatan, 2020-2021**  
**Net Enrollment Rate and Gross Enrollment Ratio by Educational Level in Kalimantan Selatan Province, 2020-2021**

Jenjang Pendidikan Educational Level	Angka Partisipasi Murni (APM) Net Participation Rates		Angka Partisipasi Kasar (APK) Gross Participation Rates	
	2020	2021	2020	2021
(1)	(2)	(3)	(4)	(5)
SD/MI/Sederajat Primary School	98,76	98,94	107,28	107,14
SMP/MTs/ Sederajat Lower Secondary School	75,51	74,88	86,31	86,04
SMA/SMK/MA/Sederajat Upper Secondary School	58,25	58,37	79,10	80,77

Sumber/Source: BPS Provinsi Kalimantan Selatan, Survei Sosial Ekonomi Nasional (Susenas) Maret/BPS-Statistics of Kalimantan Selatan Province, March National Socioeconomic Survey



**Tabel**  
**Table** 4.1.14

**Persentase Penduduk Berumur 15 Tahun ke Atas yang Melek Huruf Menurut Golongan Umur dan Daerah Tempat Tinggal di Provinsi Kalimantan Selatan, 2020-2021**  
**Percentage of Literate People Aged 15 Years and Over by Age Group and Urban-Rural Classification in Kalimantan Selatan Province, 2020-2021**

Kelompok Umur Age Group	Perkotaan Urban		Perdesaan Rurals		Perkotaan+Perdesaan Urban+Rural	
	2020	2021	2020	2021	2020	2021
(1)	(2)	(3)	(4)	(5)	(6)	(7)
15-19	100,00	99,85	99,85	99,84	99,92	99,85
20-24	99,73	100,00	99,88	100,00	99,81	100,00
25-29	100,00	100,00	100,00	99,90	100,00	99,95
30-34	100,00	99,97	100,00	99,69	100,00	99,82
35-39	100,00	99,91	99,90	99,59	99,95	99,75
40-44	99,88	99,93	99,01	99,54	99,41	99,73
45-49	99,55	99,50	99,91	100,00	99,74	99,70
50+	96,46	96,70	92,47	92,30	94,33	94,40
<b>Jumlah/Total</b>						
<b>15-24</b>	99,93	99,93	99,91	99,92	99,92	99,92
<b>15-44</b>	99,91	99,94	99,75	99,76	99,83	99,85
<b>15+</b>	99,05	98,98	97,91	97,60	98,45	98,27
<b>45+</b>	97,35	97,39	94,51	94,19	95,83	95,71

Sumber/Source: BPS Provinsi Kalimantan Selatan, Survei Sosial Ekonomi Nasional (Susenas) Maret/BPS-Statistics of Kalimantan Selatan Province, March National Socioeconomic Survey

**Tabel**  
**Table** 4.1.15

**Jumlah Desa<sup>1</sup>/Kelurahan yang Memiliki Fasilitas Sekolah Menurut Kabupaten/Kota dan Tingkat Pendidikan di Provinsi Kalimantan Selatan, 2019, 2020, dan 2021**  
**Number of Villages<sup>1</sup>/Kelurahan Having Educational Facilities by Regency/Municipality and Educational Level in Kalimantan Selatan Province, 2019, 2020, dan 2021**

Kabupaten/Kota Regency/Municipality	SD Primary School		
	2019	2020	2021
(1)	(2)	(3)	(4)
<i>Kabupaten/Regency</i>			
1. Tanah Laut	135	135	135
2. Kotabaru	189	188	189
3. Banjar	259	259	259
4. Barito Kuala	192	192	191
5. Tapin	118	118	119
6. Hulu Sungai Selatan	146	146	146
7. Hulu Sungai Tengah	164	164	164
8. Hulu Sungai Utara	187	187	187
9. Tabalong	128	129	128
10. Tanah Bumbu	136	136	132
11. Balangan	142	142	140
<i>Kota/Municipality</i>			
1. Banjarmasin	51	51	51
2. Banjarbaru	20	20	20
<b>Kalimantan Selatan</b>	<b>1 870</b>	<b>1 867</b>	<b>1 861</b>

Lanjutan Tabel/*Continued Table* 4.1.15

Kabupaten/Kota <i>Regency/Municipality</i>	SMP <i>Junior High School</i>		
	2019	2020	2021
(1)	(5)	(6)	(7)
<i>Kabupaten/Regency</i>			
1. Tanah Laut	64	65	65
2. Kotabaru	72	74	73
3. Banjar	107	108	106
4. Barito Kuala	84	86	86
5. Tapin	30	30	30
6. Hulu Sungai Selatan	54	54	54
7. Hulu Sungai Tengah	53	53	50
8. Hulu Sungai Utara	60	62	63
9. Tabalong	72	71	71
10. Tanah Bumbu	67	67	63
11. Balangan	44	43	42
<i>Kota/Municipality</i>			
1. Banjarmasin	47	47	46
2. Banjarbaru	15	15	15
<b>Kalimantan Selatan</b>	<b>769</b>	<b>775</b>	<b>764</b>

Lanjutan Tabel/*Continued Table* 4.1.15

Kabupaten/Kota Regency/Municipality	SMA Senior High School		
	2019	2020	2021
(1)	(8)	(9)	(10)
<i>Kabupaten/Regency</i>			
1. Tanah Laut	27	27	25
2. Kotabaru	29	31	32
3. Banjar	36	39	42
4. Barito Kuala	37	40	39
5. Tapin	11	13	13
6. Hulu Sungai Selatan	18	18	20
7. Hulu Sungai Tengah	23	22	19
8. Hulu Sungai Utara	22	24	24
9. Tabalong	24	22	23
10. Tanah Bumbu	21	22	21
11. Balangan	20	20	18
<i>Kota/Municipality</i>			
1. Banjarmasin	27	28	26
2. Banjarbaru	10	10	10
<b>Kalimantan Selatan</b>	<b>305</b>	<b>316</b>	<b>312</b>

Lanjutan Tabel/*Continued Table* 4.1.15

Kabupaten/Kota <i>Regency/Municipality</i>	SMK <i>Vocational School</i>		
	2019	2020	2021
(1)	(11)	(12)	(13)
<i>Kabupaten/Regency</i>			
1. Tanah Laut	8	8	8
2. Kotabaru	7	7	7
3. Banjar	10	11	11
4. Barito Kuala	4	4	5
5. Tapin	3	3	3
6. Hulu Sungai Selatan	4	5	5
7. Hulu Sungai Tengah	8	8	8
8. Hulu Sungai Utara	5	5	5
9. Tabalong	9	10	9
10. Tanah Bumbu	16	16	16
11. Balangan	3	3	3
<i>Kota/Municipality</i>			
1. Banjarmasin	17	18	17
2. Banjarbaru	10	10	10
<b>Kalimantan Selatan</b>	<b>104</b>	<b>108</b>	<b>107</b>

Lanjutan Tabel/Continued Table 4.1.15

Kabupaten/Kota Regency/Municipality	Perguruan Tinggi University		
	2019	2020	2021
(1)	(14)	(15)	(16)
<i>Kabupaten/Regency</i>			
1. Tanah Laut	2	1	1
2. Kotabaru	3	3	3
3. Banjar	6	6	6
4. Barito Kuala	3	3	3
5. Tapin	1	1	1
6. Hulu Sungai Selatan	1	1	1
7. Hulu Sungai Tengah	3	2	2
8. Hulu Sungai Utara	2	2	2
9. Tabalong	3	2	2
10. Tanah Bumbu	3	3	2
11. Balangan	2	1	2
<i>Kota/Municipality</i>			
1. Banjarmasin	21	19	19
2. Banjarbaru	10	10	10
<b>Kalimantan Selatan</b>	<b>60</b>	<b>54</b>	<b>54</b>

Catatan/Note: <sup>1</sup> Desa pada tabel ini termasuk Unit Permukiman Transmigrasi (UPT) yang masih dibina oleh kementerian terkait dan nagari di Provinsi Sumatera Barat/Villages in this table include Transmigration Settlement Unit which is still fostered by the relevant ministries and the nagari in the Province of Sumatera Barat

Sumber/Source: BPS, Pendataan Potensi Desa (Podes)/ BPS—Statistics Indonesia, Village Potential Data Collection

**Tabel**  
**Table** 4.1.16

**Jumlah Mahasiswa pada ULM, UIN, dan Akademi-Akademi Negeri menurut Fakultas di Provinsi Kalimantan Selatan, 2021**  
**Number of Students in ULM, UIN, and State Academies by Faculties in Kalimantan Selatan Province, 2021**

<b>Fakultas</b> <b>Faculties</b>	<b>Laki-laki</b> <b>Male</b>	<b>Perempuan</b> <b>Female</b>	<b>Jumlah</b> <b>Total</b>
(1)	(2)	(3)	(4)
<b>ULM</b>			
Ekonomi dan Bisnis	586	1 092	1 678
FISIP	705	1 170	1 875
Hukum	605	632	1 237
FKIP	1 009	2 892	3 901
Teknik	880	671	1 551
Kedokteran	277	851	1 128
Kedokteran Gigi	82	271	353
Pertanian	365	487	852
Kehutanan	212	256	468
Perikanan dan Kelautan	253	323	576
MIPA	270	624	894
Pascasarjana	281	242	523
<b>UIN Antasari</b>			
Syariah / <i>Islamic Law</i>	887	966	1 853
Tarbiyah dan Keguruan / <i>Tarbiyah and Teacher Training</i>	1 579	3 590	5 169
Dakwah dan Ilmu Komunikasi / <i>Dawah and Communication Science</i>	566	757	1 323
Ushuluddin dan Humaniora / <i>Ushuluddin dan Humanities</i>	696	985	1 681
Ekonomi dan Bisnis Islam / <i>Economics and Islamic Business</i>	793	1 521	2 314
Pascasarjana / <i>Postgraduate</i>	479	259	738
<b>Poltekkes Banjarmasin</b>			
DIII Kesehatan Lingkungan	63	161	224
DIII Keperawatan	53	148	201
DIII Kebidanan	0	230	230
DIII Gizi	18	146	164
DIII Keperawatan Gigi	26	170	196

Lanjutan Tabel/*Continued Table 4.1.16*

<b>Fakultas Faculties</b>	<b>Laki-laki Male</b>	<b>Perempuan Female</b>	<b>Jumlah Total</b>
(1)	(2)	(3)	(4)
DIII Analisis Kesehatan	29	142	171
DIV Kesehatan Lingkungan	62	142	204
DIV Keperawatan	14	34	48
DIV Kebidanan	0	61	61
DIV Gizi	16	157	173
DIV Keperawatan Gigi	25	147	172
DIV Analisis Kesehatan	33	145	178
DIV Gizi (Alih Jenjang)	3	7	10
DIV Keperawatan Gigi (Alih Jenjang)	4	57	61
DIV Analisis Kesehatan (Alih Jenjang)	11	38	49
<b>Poliban</b>			
Administrasi Bisnis	133	272	405
Akuntansi	45	146	191
Akuntansi Lembaga Keuangan Syariah	48	126	174
Alat Berat	139	10	149
Elektronika	122	11	133
Komputerisasi Akuntansi	53	87	140
Manajemen Informatika	186	145	331
Teknik Bangunan Rawa	57	37	94
Teknik Geodesi	60	28	88
Teknik Informatika	254	120	374
Teknik Listrik	215	41	256
Teknik Mesin	159	5	164
Teknik Otomotif	153	1	154
Teknik Pertambangan	111	49	160
Teknik Sipil	180	129	309
Teknologi Rekayasa Pembangkit Energi	47	5	52
Sistem Informasi Kota Cerdas	41	20	61
Teknologi Rekayasa Konstruksi Jalan dan Jembatan	23	14	37
Bisnis Digital	33	22	55

Sumber/*Source*: ULM, UIN, Poltekkes Banjarmasin, dan Poliban/UNLAM, UIN, Poltekkes Banjarmasin, and Poliban



**Tabel**  
**Table** 4.1.17**Jumlah Mahasiswa pada Perguruan Tinggi/Akademi Swasta di Kalimantan Selatan, 2021**  
**Number of Students in Private Universities/Academies in Kalimantan Selatan Province, 2021**

<b>Perguruan Tinggi/Akademi</b> <i>University/Academy</i>	<b>Laki-laki</b> <i>Male</i>	<b>Perempuan</b> <i>Female</i>	<b>Jumlah</b> <i>Total</i>
(1)	(2)	(3)	(4)
<b>Universitas/University</b>			
1. UNISKA	13 920	10 494	24 414
2. UVAYA	1 091	925	2 016
3. UNU Kalsel	828	823	1 651
4. Universitas Sari Mulia	243	1 066	1 309
5. Universitas Muhammadiyah Banjarmasin	950	2 260	3 210
6. STIE Indonesia	419	483	902
7. STIE Nasional	638	779	1 417
8. STIE Pancasetia	553	861	1 414
9. STIMI	2 808	2 582	5 390
10. STKIP PGRI	304	210	514
11. STIH Sultan Adam	724	1 585	2 309
12. STIA Bina Banua	690	282	972
13. STIPER Amuntai	448	354	802
14. STIA Amuntai	299	359	658
15. STIMIK Indonesia Banjarmasin	1 748	2 621	4 369
16. STIMIK Banjarbaru	1 160	291	1 451
17. STIKES Suaka Insan	962	248	1 210
18. STIKES Cahaya Bangsa	130	298	428
19. STIA Tabalong	525	1 049	1 574
20. STIKES Husada Borneo	155	353	508
21. STIKES Darul Azhar Batulicin	58	215	273
22. STIKIP Paris Berantai	312	445	757
23. STIKES Borneo Lestari Banjarbaru	315	990	1 305
24. STIKES Intan Martapura	104	297	401

Lanjutan Tabel/*Continued Table 4.1.17*

<b>Perguruan Tinggi/Akademi University/Academy</b>	<b>Laki-laki Male</b>	<b>Perempuan Female</b>	<b>Jumlah Total</b>
(1)	(2)	(3)	(4)
25. STIKIP Sabital Muhtadin Banjarmasin	41	206	247
<b>Akademi/Academy</b>			
1. AMNUS Banjarmasin	237	74	311
2. Akparnas Banjarmasin	41	53	94
3. ATPN Banjarbaru	0	0	0
4. AKBID Banjarbaru	0	0	0
5. AKBID Banua Bina Husada	0	132	132
6. AKBID Martapura	0	0	0
7. AKPER Pandan Harum	9	16	25
8. Akademi Farmasi ISFI Banjarmasin	0	0	0
9. AKBID Bunga Kalimantan	0	65	65
10. AKBID Abdi Persada Banjarmasin	0	0	0
11. Asmi Citra Nusantara	150	282	432
12. ATRO Citra Intan Persada	59	59	118
13. AKBID YAPKESBI Banjarbaru	0	31	31
14. AA Kesehatan Borneo Lestari Banjarbaru	57	203	260
15. AKPER Kesdam VI/Tanjung Pura	133	167	300
16. Poltek Kotabaru	339	198	537
17. Poltek ISS Al Farisi Rantau	177	81	258
18. Poltek Hasnur	221	125	346
19. Poltek Unggulan Kalimantan	204	344	548
20. Poltek Batulicin	21	5	26

Sumber/Source: Kopertis Wilayah IX Kalimantan/Kopertis Region IX Kalimantan

**Tabel**  
**Table** 4.1.18

**Jumlah Dosen Tetap pada ULM, UIN, dan Akademi-  
Akademi Negeri Menurut Fakultas di Provinsi Kalimantan  
Selatan, 2021**  
*Number of Permanen Lecturer in ULM, UIN, and State  
Academies by Faculties in Kalimantan Selatan Province,  
2021*

Fakultas <i>Faculties</i>	Laki-laki <i>Male</i>	Perempuan <i>Female</i>	Jumlah <i>Total</i>
(1)	(2)	(3)	(4)
<b>ULM</b>			
Ekonomi dan Bisnis	53	48	101
FISIP	51	33	84
Hukum	33	18	51
FKIP	130	97	227
Teknik	76	42	118
Kedokteran	51	66	117
Kedokteran Gigi	17	22	39
Pertanian	54	51	105
Kehutanan	30	24	54
Perikanan dan Kelautan	35	33	68
MIPA	59	45	104
<b>UIN Antasari</b>			
Syariah / <i>Islamic Law</i>	27	15	42
Tarbiyah dan Keguruan / <i>Tarbiyah and Theacher Training</i>	71	87	158
Dakwah dan Ilmu Komunikasi / <i>Dawah and Communication Science</i>	23	18	41
Ushuluddin dan Humaniora / <i>Ushuluddin dan Humanities</i>	30	13	43
Ekonomi dan Bisnis Islam / <i>Economics and Islamic Business</i>	21	16	37
Pascasarjana / <i>Postgraduate</i>	35	8	43
<b>Poltekkes Banjarmasin</b>			
Kesehatan Lingkungan	13	5	18
Keperawatan	10	7	17
Kebidanan	3	18	21
Gizi	6	9	15
Keperawatan Gigi	3	7	10
Analisis Kesehatan	5	11	16

Lanjutan Tabel/Continued Table 4.1.18

<b>Fakultas Faculties</b>	<b>Laki-laki Male</b>	<b>Perempuan Female</b>	<b>Jumlah Total</b>
(1)	(2)	(3)	(4)
<b>Poliban</b>			
D3 Administrasi Bisnis	8	6	14
D3 Akuntansi	5	7	12
D3 Alat Berat	8	1	9
D3 Komputerisasi Akuntansi	7	7	14
D3 Manajemen Informatika	5	5	10
D3 Teknik Elektronika	8	3	11
D3 Teknik Geodesi	5	3	8
D3 Teknik Informatika	7	5	12
D3 Teknik Listrik	14	3	17
D3 Teknik Mesin	13	1	14
D3 Teknik Otomotif	5	1	6
D3 Teknik Pertambangan	7	5	12
D3 Teknik Sipil	13	4	17
D4 ALKS	5	6	11
D4 Bisnis Digital	7	2	9
D4 Sistem Informasi Kota Cerdas	4	1	5
D4 Teknik Bangunan Rawa	6	3	9
D4 Teknologi Rekayasa Konstruksi Jalan dan Jembatan	6	1	7
D4 Teknologi Rekayasa Pembangkit Energi	4	1	5

Sumber/Source: ULM, UIN, Poltekkes Banjarmasin, dan Poliban/UNLAM, UIN, Poltekkes Banjarmasin, and Poliban

**Tabel**  
**Table** 4.1.19**Jumlah Dosen Tetap pada Perguruan Tinggi/Akademi Swasta di Kalimantan Selatan, 2021**  
**Number of Lecturer in Private Universities/Academies in Kalimantan Selatan Province, 2021**

Perguruan Tinggi/Akademi <i>University/Academy</i>	Laki-laki <i>Male</i>	Perempuan <i>Female</i>	Jumlah <i>Total</i>
(1)	(2)	(3)	(4)
<b>Universitas/University</b>			
1. UNISKA	234	168	402
2. UVAYA	40	55	95
3. UNU Kalsel	39	34	73
4. Universitas Sari Mulia	35	71	106
5. Universitas Muhammadiyah Banjarmasin	60	102	162
6. STIE Indonesia	28	18	46
7. STIE Nasional	16	22	38
8. STIE Pancasetia	7	15	22
9. STIMI	52	39	91
10. STKIP PGRI	16	7	23
11. STIH Sultan Adam	29	38	67
12. STIA Bina Banua	14	12	26
13. STIPER Amuntai	18	5	23
14. STIA Amuntai	7	12	19
15. STIMIK Indonesia Banjarmasin	23	17	40
16. STIMIK Banjarbaru	40	26	66
17. STIKES Suaka Insan	23	16	39
18. STIKES Cahaya Bangsa	8	22	30
19. STIA Tabalong	12	15	27
20. STIKES Husada Borneo	11	17	28
21. STIKES Darul Azhar Batulicin	9	8	17
22. STIKIP Paris Berantai	12	11	23
23. STIKES Borneo Lestari Banjarbaru	13	29	42
24. STIKES Intan Martapura	7	19	26

Lanjutan Tabel/*Continued Table 4.1.19*

<b>Perguruan Tinggi/Akademi University/Academy</b>	<b>Laki-laki Male</b>	<b>Perempuan Female</b>	<b>Jumlah Total</b>
(1)	(2)	(3)	(4)
25. STKIP Sabilal Muhtadin	5	2	7
26. STIKES ISFI Banjarmasin	3	8	11
27. STIKES Abdi Persada Banjarmasin	0	7	7
<b>Akademi/Academy</b>			
1. AMNUS Banjarmasin	10	4	14
2. Akparnas Banjarmasin	11	4	15
3. ATPN Banjarbaru	16	1	17
4. AKBID Banjarbaru	1	3	4
5. AKBID Banua Bina Husada	0	13	13
6. AKBID Martapura	0	4	4
7. AKPER Pandan Harum	2	4	6
8. AKBID Bunga Kalimantan	2	21	24
9. Asmi Citra Nusantara	11	9	20
10. ATRO Citra Intan Persada	3	3	6
11. AKBID YAPKESBI Banjarbaru	2	7	9
12. AA Kesehatan Borneo Lestari Banjarbaru	3	5	8
13. AKPER Kesdam VI/Tanjung Pura	7	6	13
14. Poltek Kotabaru	22	9	31
15. Poltek ISS Al Farisi Rantau	27	8	35
16. Poltek Hasnur	17	4	21
17. Poltek Unggulan Kalimantan	13	17	30
18. Poltek Batulicin	13	6	19

Sumber/*Source*: Kopertis Wilayah IX Kalimantan/*Kopertis Region IX Kalimantan*

**Tabel**  
**Table** 4.1.20

**Daya Tampung, Realisasi, dan Jumlah Kelulusan pada ULM, UIN, dan Akademi-Akademi Negeri menurut Fakultas di Provinsi Kalimantan Selatan, 2021**  
**Capacity, Realization, and Number of Graduated Students in ULM, UIN, and State Academies by Faculties in Kalimantan Selatan Province, 2021**

Fakultas Faculties	Daya Tampung/ Capacity	Realisasi/ Realization	Jumlah Kelulusan/ Number of Graduated Students
(1)	(2)	(3)	(4)
<b>ULM</b>			
Ekonomi dan Bisnis	770	914	543
FISIP	525	959	505
Hukum	416	646	513
FKIP	1 790	2 218	1 407
Teknik	705	826	535
Kedokteran	420	564	647
Kedokteran Gigi	80	180	140
Pertanian	395	451	389
Kehutanan	250	248	101
Perikanan dan Kelautan	340	310	198
MIPA	435	449	470
Pascasarjana	0	249	186
<b>UIN Antasari</b>			
Syariah / Islamic Law	415	318	166
Tarbiyah dan Keguruan / Tarbiyah and Teacher Training	1 250	907	963
Dakwah dan Ilmu Komunikasi / Dawah and Communication Science	380	274	143
Ushuluddin dan Humaniora / Ushuluddin dan Humanities	410	296	108
Ekonomi dan Bisnis Islam / Economics and Islamic Business	320	214	345
Pascasarjana / Postgraduate	280	172	164
<b>Poltekkes Banjarmasin</b>			
DIII Kesehatan Lingkungan	45	44	35
DIII Keperawatan	80	77	66
DIII Kebidanan	100	95	83
DIII Gizi	50	46	42

Lanjutan Tabel/Continued Table 4.1.20

Fakultas Faculties	Daya Tampung/ Capacity	Realisasi/ Realization	Jumlah Kelulusan/ Number of Graduated Students
(1)	(2)	(3)	(4)
DIII Keperawatan Gigi	50	45	37
DIII Analis Kesehatan	80	70	45
DIV Kesehatan Lingkungan	45	42	43
DIV Keperawatan	0	0	36
DIV Kebidanan	0	0	34
DIV Gizi	50	47	41
DIV Keperawatan Gigi	90	83	36
DIV Analis Kesehatan	80	79	50
RPL Kesehatan Lingkungan	0	0	0
RPL Keperawatan	0	0	0
RPL Gizi	0	0	0
RPL Keperawatan Gigi	0	0	0
RPL Analis Kesehatan	0	0	0
<b>Poliban</b>			
Administrasi Bisnis	150	153	125
Akuntansi	90	72	55
Akuntansi Lembaga Keuangan Syariah	60	52	21
Alat Berat	48	53	49
Elektronika	60	41	46
Komputerisasi Akuntansi	60	47	39
Manajemen Informatika	120	121	97
Teknik Bangunan Rawa	30	21	21
Teknik Geodesi	30	29	21
Teknik Informatika	150	138	112
Teknik Listrik	120	78	98
Teknik Mesin	60	58	38
Teknik Otomotif	60	51	46
Teknik Pertambangan	60	64	25
Teknik Sipil	120	95	98
Teknologi Rekayasa Pembangkit Energi	30	26	0
Sistem Informasi Kota Cerdas	60	39	0
Teknologi Rekayasa Konstruksi Jalan dan Jembatan	30	24	0
Bisnis Digital	30	34	0

Sumber/Source: ULM, UIN, Poltekkes Banjarmasin, dan Poliban/UNLAM, UIN, Poltekkes Banjarmasin, and Poliban



**Tabel**  
**Table** 4.1.21

**Daya Tampung , Realisasi dan Jumlah Kelulusan pada  
Perguruan Tinggi/Akademi Swasta di Kalimantan Selatan,  
2020**  
*Capacity, Realization and Number of Graduated Students  
in Private Universities/Academies in Kalimantan Selatan  
Province, 2020*

Perguruan Tinggi/Akademi <i>University/Academy</i>	Daya Tampung/ <i>Capacity</i>	Realisasi/ <i>Realization</i>	Jumlah Kelulusan/ <i>Number of Graduated Students</i>
(1)	(2)	(3)	(4)
<b>Universitas/University</b>			
1. UNISKA	4 266	4 462	3 134
2. UVAYA	1 000	267	249
3. UNU Kalsel	525	347	0
4. Universitas Sari Mulia	540	72	115
5. Universitas Muhammadiyah Banjarmasin	1 910	960	667
6. STIE Indonesia	450	87	133
7. STIE Nasional	500	314	223
8. STIE Pancasetia	400	178	246
9. STIMI	775	926	659
10. STKIP PGRI	250	118	89
11. STIH Sultan Adam	575	426	270
12. STIA Bina Banua	500	41	123
13. STIPER Amuntai	250	39	185
14. STIA Amuntai	220	120	64
15. STIMIK Indonesia Banjarmasin	660	598	978
16. STIMIK Banjarbaru	500	114	0
17. STIKES Suaka Insan	250	112	171
18. STIKES Cahaya Bangsa	180	158	175
19. STIA Tabalong	270	192	276
20. STIKES Husada Borneo	120	47	149
21. STIKES Darul Azhar Batulicin	120	70	93
22. STIKIP Paris Berantai	225	176	66
23. STIKES Borneo Lestari Banjarbaru	530	432	183
24. STIKES Intan Martapura	210	139	80

Lanjutan Tabel/*Continued Table 4.1.21*

<b>Perguruan Tinggi/Akademi University/Academy</b>	<b>Daya Tampung/ Capacity</b>	<b>Realisasi/ Realization</b>	<b>Jumlah Kelulusan/ Number of Graduated Students</b>
(1)	(2)	(3)	(4)
25. STKIP Sabilal Muhtadin	90	33	0
26. STIKES ISFI Banjarmasin	270	168	63
27. STIKES Abdi Persada Banjarmasin	200	94	30
<b>Akademi/Academy</b>			
1. AMNUS Banjarsin	100	74	57
2. Akparnas Banjarmasin	100	43	34
3. ATPN Banjarbaru	50	0	0
4. AKBID Banjarbaru	30	0	0
5. AKBID Banua Bina Husada	30	28	39
6. AKBID Martapura	0	0	0
7. AKPER Pandan Harum	50	15	0
8. AKBID Bunga Kalimantan	100	20	0
9. Asmi Citra Nusantara	200	65	99
10. ATRO Citra Intan Persada	50	36	21
11. AKBID YAPKESBI Banjarbaru	50	8	6
12. AA Kesehatan Borneo Lestari Banjarbaru	74	47	53
13. AKPER Kesdam VI/Tanjung Pura	200	74	68
14. Poltek Kotabaru	210	141	100
15. Poltek ISS Al Farisi Rantau	90	68	0
16. Poltek Hasnur	110	81	52
17. Poltek Unggulan Kalimantan	230	196	113
18. Poltek Batulicin	120	26	35

Sumber/*Source*: Kopertis Wilayah IX Kalimantan/*Kopertis Region IX Kalimantan*

**Tabel**  
**Table** 4.1.22**Jumlah Mahasiswa dan Dosen pada Perguruan Tinggi  
Agama Islam di Kalimantan Selatan, 2021**  
**Number of Students and Lectures at Islamic Institute in  
Kalimantan Selatan Province, 2021**

Perguruan Tinggi/Akademi <i>University/Academy</i>	Mahasiswa/Students			Dosen/Lecturer		
	Laki-laki <i>Male</i>	Perem- puan <i>Female</i>	Jumlah <i>Total</i>	Laki-laki <i>Male</i>	Perem- puan <i>Female</i>	Jumlah <i>Total</i>
(1)	(2)	(3)	(4)	(5)	(6)	(7)
FSI UNISKA	337	696	1033	11	10	21
FAI Universitas Muhammadiyah Banjarmasin	12	87	99	11	5	16
IAI Darussalam Martapura	1 411	1 237	2 648	43	18	61
STAI Darul Ulum Kandangan	640	987	1 627	68	55	123
STIQ Amuntai	362	894	1 256	37	10	47
STIT Darul Ulum Kotabaru	266	446	712	31	5	36
STIT ISPINI Tanah Bumbu*	15	49	64	10	7	17
STIT SYEKH Muhammad Nafis Tabalong	102	183	285	6	6	12
STAI Al Falah Banjarbaru	300	395	695	33	15	48
STAI Al Jami Banjarmasin	382	308	690	22	4	26
STAI Al Washliyah Barabai	196	346	542	15	10	25
STAI Rakha Amuntai	488	899	1 387	52	15	67
STIT Darul Hijrah	95	94	189	8	5	13
STIT Assunniah Tambarangan Tapin	26	55	84	8	3	11

Keterangan/Note: IAI = Institut Agama Islam;  
 STAI = Sekolah Tinggi Agama Islam;  
 STIT = Sekolah Tinggi Ilmu Tarbiyah;  
 STIQ = Sekolah Tinggi Ilmu Al Quran ;  
 FSI = Fakultas Studi Islam;

\* STIT ISPINI Tanah Bumbu dalam Pembinaan

Sumber/Source: Kopertais Wilayah XI Kalimantan/Kopertais Region XI Kalimantan

**Tabel 4.1.23** **Banyaknya Peserta Pelatihan di Badan Pengembangan Sumber Daya Manusia Daerah Provinsi Kalimantan Selatan, 2021**  
**Number of Training Participants in Regional Human Resources Development Agency of Kalimantan Selatan Province, 2021**

Jenis Pendidikan & Pelatihan <i>Kind of Training &amp; Education</i>	Peserta/Participants (orang/person)	Jumlah Angkatan
(1)	(2)	(3)
Diklat PKN (Pelatihan Kepemimpinan Nasional) Tingkat II	54	1
Diklat PKA (Pelatihan Kepemimpinan Administrator)	120	3
Diklat PKP (Pelatihan Kepemimpinan Pengawas)	199	5
Diklat Teknis Penyusunan LAKIP	30	1
Diklat Teknis Manajemen Perkantoran	30	1
Diklat Teknis Penanggulangan Bencana	30	1
Diklat Teknis Penyusunan Renstra	28	1
Diklat Fungsional Pranata Komputer	30	1
Diklat Latihan Dasar Golongan III	502	13
Diklat Latihan Dasar Golongan II	1 498	37
Uji Sertifikasi Jabatan Fungsional Pol-PP	46	1

Sumber/Source: Badan Pengembangan Sumber Daya Manusia Daerah Provinsi Kalimantan Selatan/ *Regional Human Resources Development Agency of South Kalimantan Province*

**Tabel**  
**Table** 4.1.24

**Jumlah Pengunjung Menurut Bidang Layanan per Bulan di Dinas Perpustakaan dan Arsip Daerah Provinsi Kalimantan Selatan, 2021**  
*Number of Visitors per Month According to Field Services in The Library and Archives Kalimantan Selatan Province, 2021*

Bulan Month	Perpustakaan JI A Yani	Perpustakaan JI Tendean	Anak-anak	Keliling	Internet
(1)	(2)	(3)	(4)	(5)	(6)
Januari/January	11 206	8 163	4 791	6 600	8 935
Februari/February	11 358	8 408	5 251	5 950	8 172
Maret/March	10 937	8 215	4 795	6 505	8 859
April/April	10 414	7 535	4 748	6 350	8 228
Mei/May	9 169	7 561	5 912	4 566	6 602
Juni/June	10 631	9 200	4 400	3 529	8 800
Juli/July	10 880	8 645	4 250	3 380	8 300
Agustus/August	10 835	8 455	3 930	3 700	8 410
September/September	10 967	9 025	4 175	5 320	8 637
Oktober/October	10 584	9 009	5 309	4 891	7 607
November/November	10 884	8 978	5 239	5 146	7 698
Desember/December	10 827	8 824	5 325	5 206	8 083
<b>Jumlah/Total</b>	<b>95 191</b>	<b>77 232</b>	<b>43 288</b>	<b>42 088</b>	<b>72 365</b>

Lanjutan Tabel/Continued Table 4.1.24

<b>Bulan Month</b>	<b>Deposit</b>	<b>Referensi</b>	<b>LTPS</b>	<b>Kab/Kota</b>	<b>Jumlah</b>
(1)	(7)	(8)	(9)	(10)	(11)
Januari/January	6 125	6 370	4 750	10 260	67 200
Februari/February	571	6 636	5 256	9 623	67 225
Maret/March	5 974	6 142	4 752	10 041	66 220
April/April	6 478	6 666	4 750	10 031	65 200
Mei/May	6 749	8 049	3 711	10 031	62 350
Juni/June	7 546	7 960	4 755	8 800	65 621
Juli/July	6 470	6 550	4 275	8 400	61 150
Agustus/August	6 880	6 660	4 175	8 255	61 300
September/September	7 851	7 119	3 953	8 653	65 700
Oktober/October	7 467	6 608	3 479	7 946	62 900
November/November	7 493	6 103	3 479	7 880	62 900
Desember/December	7 431	6 162	4 571	7 991	64 600
<b>Jumlah/Total</b>	<b>64 365</b>	<b>61 877</b>	<b>37 148</b>	<b>77 987</b>	<b>571 721</b>

Sumber/Source: Dinas Perpustakaan dan Kearsipan Daerah Provinsi Kalimantan Selatan/Regional Library and Archives Board of Kalimantan Selatan Province

**Tabel 4.1.25** Jumlah Pengunjung Menurut Kelompok Pemustaka di Dinas Perpustakaan dan Arsip Daerah Provinsi Kalimantan Selatan, 2018-2021  
**Number of Visitor by Visitor Group di The Library and Archives Kalimantan Selatan Province, 2018-2021**

Pengunjung Visitor	2018	2019	2020	2021
(1)	(2)	(3)	(4)	(5)
Pelajar/Student	494 341	550 867	177 155	166 570
Mahasiswa/College Student	282 357	360 327	146 436	184 014
PNS/Civil Servant	112 750	134 538	39 244	70 884
Umum/Public	148 267	176 616	78 203	150 283
<b>Jumlah/Total</b>	<b>1 037 715</b>	<b>1 222 348</b>	<b>441 038</b>	<b>571 751</b>

Sumber/Source: Dinas Perpustakaan dan Kearsipan Daerah Provinsi Kalimantan Selatan/Regional Library and Archives Board of Kalimantan Selatan Province

**Tabel**  
**Table** 4.1.26

**Jumlah Anggota dan Buku yang Dipinjam di Dinas  
Perpustakaan dan Arsip Daerah Provinsi Kalimantan  
Selatan, 2021**  
*Number of Visitors per Month According to Field Services in  
The Library and archives Kalimantan Province, 2021*

Bulan Month	Anggota / Member			Jumlah Buku yang dipinjam / Number of Borrowed books
	Laki-Laki Male	Perempuan Female	Jumlah Total	
(1)	(2)	(3)	(4)	(5)
Januari/January	6 500	6 580	13 080	90 000
Februari/February	6 100	6 300	12 400	84 000
Maret/March	6 055	6 065	12 120	84 600
April/April	5 700	5 800	11 500	83 000
Mei/May	5 100	5 600	10 700	79 000
Juni/June	5 900	6 000	11 900	85 000
Juli/July	4 500	5 150	9 650	78 000
Agustus/August	4 550	5 200	9 750	79 000
September/September	5 700	6 000	11 700	80 000
Oktober/October	5 200	5 500	10 700	79 000
November/November	5 100	5 200	10 300	80 000
Desember/December	5 200	5 300	10 500	81 000
<b>Jumlah/Total</b>	<b>65 605</b>	<b>68 695</b>	<b>134 300</b>	<b>982 600</b>

Sumber/Source: Dinas Perpustakaan dan Kearsipan Daerah Provinsi Kalimantan Selatan/Regional Library and Archives Board of Kalimantan Selatan Province



**Tabel**  
**Table** 4.1.27**Jumlah Pengunjung di Museum Negeri Lambung  
Mangkurat, 2018-2021**  
*Number of Visitors in Lambung Mangkurat Museum, 2018  
-2021*

Pengunjung Visitor	2018	2019	2020	2021 <sup>1</sup>
(1)	(2)	(3)	(4)	(5)
< =SD	21 423	25 779	5 216	308
SMP	9 207	6 317	1 684	55
SMA	3 980	3 812	883	64
Mahasiswa	2 628	2 102	658	2
Pramuka	-	-	-	-
Karyawan	-	-	-	-
Tamu Umum	17 925	15 143	3 365	75
Tamu Negara	593	385	4	156
Tamu Asing	138	32	6	0
Tamu Peneliti	1 057	49	3	89
<b>Jumlah/Total</b>	<b>56 951</b>	<b>53 619</b>	<b>11 819</b>	<b>749</b>

Sumber/Source: Museum Negeri Lambung Mangkurat Provinsi Kalimantan Selatan/Lambung Mangkurat Museum of Kalimantan Selatan Province

## 4.2 KESEHATAN HEALTH

**Tabel 4.2.1** Jumlah Desa<sup>1</sup>/Kelurahan Yang Memiliki Sarana Kesehatan Menurut Kabupaten/Kota di Provinsi Kalimantan Selatan, 2019, 2020, dan 2021  
*Number of Villages<sup>1</sup>/Kelurahan Having Health Facilities by Regency/Municipality in Kalimantan Selatan Province, 2019, 2020 dan 2021*

Kabupaten/Kota Regency/Municipality	Rumah Sakit Hospital		
	2019	2020	2021
(1)	(2)	(3)	(4)
<i>Kabupaten/Regency</i>			
1. Tanah Laut	2	4	4
2. Kotabaru	1	1	1
3. Banjar	6	5	5
4. Barito Kuala	1	2	2
5. Tapin	2	2	2
6. Hulu Sungai Selatan	3	4	4
7. Hulu Sungai Tengah	1	1	1
8. Hulu Sungai Utara	2	2	2
9. Tabalong	2	2	2
10. Tanah Bumbu	2	3	3
11. Balangan	1	1	1
<i>Kota/Municipality</i>			
1. Banjarmasin	6	8	8
2. Banjarbaru	6	6	6
<b>Kalimantan Selatan</b>	<b>35</b>	<b>41</b>	<b>41</b>

Lanjutan Tabel/*Continued Table* 4.2.1

Kabupaten/Kota <i>Regency/Municipality</i>	Rumah Sakit Bersalin <i>Maternity Hospital</i>		
	2019	2020	2021
(1)	(5)	(6)	(7)
<i>Kabupaten/Regency</i>			
1. Tanah Laut	3	–	–
2. Kotabaru	–	–	–
3. Banjar	1	–	–
4. Barito Kuala	–	–	–
5. Tapin	–	–	–
6. Hulu Sungai Selatan	1	–	–
7. Hulu Sungai Tengah	–	–	–
8. Hulu Sungai Utara	–	–	–
9. Tabalong	–	–	–
10. Tanah Bumbu	1	–	–
11. Balangan	–	–	–
<i>Kota/Municipality</i>			
1. Banjarmasin	1	–	–
2. Banjarbaru	–	–	–
<b>Kalimantan Selatan</b>	<b>7</b>	<b>–</b>	<b>–</b>

Lanjutan Tabel/*Continued Table* 4.2.1

Kabupaten/Kota <i>Regency/Municipality</i>	Poliklinik <i>Polyclinic</i>		
	2019	2020	2021
(1)	(8)	(9)	(10)
<i>Kabupaten/Regency</i>			
1. Tanah Laut	9	10	9
2. Kotabaru	14	18	17
3. Banjar	15	10	12
4. Barito Kuala	3	2	1
5. Tapin	2	2	3
6. Hulu Sungai Selatan	3	4	4
7. Hulu Sungai Tengah	3	1	3
8. Hulu Sungai Utara	–	–	1
9. Tabalong	8	12	5
10. Tanah Bumbu	19	20	22
11. Balangan	–	–	–
<i>Kota/Municipality</i>			
1. Banjarmasin	32	34	33
2. Banjarbaru	15	15	15
<b>Kalimantan Selatan</b>	<b>123</b>	<b>128</b>	<b>125</b>

Lanjutan Tabel/*Continued Table* 4.2.1

Kabupaten/Kota <i>Regency/Municipality</i>	Puskesmas <i>Public Health Center</i>		
	2019	2020	2021 <sup>2</sup>
(1)	(11)	(12)	(13)
<i>Kabupaten/Regency</i>			
1. Tanah Laut	21	21	19
2. Kotabaru	28	29	28
3. Banjar	24	24	25
4. Barito Kuala	19	19	19
5. Tapin	13	13	13
6. Hulu Sungai Selatan	21	21	21
7. Hulu Sungai Tengah	19	20	19
8. Hulu Sungai Utara	13	13	13
9. Tabalong	18	18	18
10. Tanah Bumbu	14	14	14
11. Balangan	11	11	11
<i>Kota/Municipality</i>			
1. Banjarmasin	26	26	26
2. Banjarbaru	10	10	10
<b>Kalimantan Selatan</b>	<b>237</b>	<b>239</b>	<b>236</b>

Lanjutan Tabel/*Continued Table 4.2.1*

Kabupaten/Kota <i>Regency/Municipality</i>	Puskesmas Pembantu <i>Subsidiary of Public Health Center</i>		
	2019	2020	2021
(1)	(14)	(15)	(16)
<i>Kabupaten/Regency</i>			
1. Tanah Laut	54	55	55
2. Kotabaru	30	37	39
3. Banjar	56	62	63
4. Barito Kuala	56	57	55
5. Tapin	28	29	28
6. Hulu Sungai Selatan	46	50	50
7. Hulu Sungai Tengah	28	29	30
8. Hulu Sungai Utara	29	29	29
9. Tabalong	8	8	6
10. Tanah Bumbu	5	6	3
11. Balangan	12	12	14
<i>Kota/Municipality</i>			
1. Banjarmasin	25	26	26
2. Banjarbaru	11	11	11
<b>Kalimantan Selatan</b>	<b>388</b>	<b>411</b>	<b>409</b>

Lanjutan Tabel/*Continued Table* 4.2.1

Kabupaten/Kota Regency/Municipality	Apotek Pharmacy		
	2019	2020	2021
(1)	(17)	(18)	(19)
<i>Kabupaten/Regency</i>			
1. Tanah Laut	11	13	15
2. Kotabaru	10	12	13
3. Banjar	16	16	20
4. Barito Kuala	4	4	4
5. Tapin	7	7	10
6. Hulu Sungai Selatan	11	11	12
7. Hulu Sungai Tengah	4	8	8
8. Hulu Sungai Utara	8	8	10
9. Tabalong	11	13	14
10. Tanah Bumbu	19	22	25
11. Balangan	3	3	3
<i>Kota/Municipality</i>			
1. Banjarmasin	44	47	47
2. Banjarbaru	13	16	16
<b>Kalimantan Selatan</b>	<b>161</b>	<b>180</b>	<b>197</b>

Catatan/Note: <sup>1</sup> Desa pada tabel ini termasuk Unit Permukiman Transmigrasi (UPT) yang masih dibina oleh kementerian terkait dan nagari di Provinsi Sumatera Barat/Villages in this table include Transmigration Settlement Unit which is still fostered by the relevant ministries and the nagari in the Province of Sumatera Barat

<sup>2</sup> Puskesmas mencakup puskesmas rawat inap dan puskesmas tanpa rawat inap/ Public health center includes inpatient public health center and non inpatient public health center

Sumber/Source: BPS, Pendataan Potensi Desa (Podes)/BPS-Statistics Indonesia, Village Potential Data Collecting

**Tabel**  
**Table** 4.2.2

**Distribusi Persentase Wanita Berumur 15–49 Tahun yang Pernah Kawin dan Melahirkan Hidup dalam Dua Tahun Terakhir Menurut Kabupaten/Kota dan Penolong Persalinan di Provinsi Kalimantan Selatan, 2020–2021**  
**Percentage Distribution of Ever Married Women Aged 15–49 Years Who Had Live Birth in The Two Years Preceding The Survey by Regency/Municipality and Last Birth Attendance in Kalimantan Selatan Province, 2020–2021**

Kabupaten/Kota Regency/Municipality	Dokter <sup>1</sup> Doctor <sup>1</sup>		Bidan Midwife		Tenaga Kesehatan Lain Other Medical Personnel	
	2020	2021	2020	2021	2020	2021
(1)	(2)	(3)	(4)	(5)	(6)	(7)
<i>Kabupaten/Regency</i>						
1. Tanah Laut	45,32	40,93	52,75	57,93	1,93*	1,14
2. Kotabaru	28,15	19,35	57,72	71,15	1,78*	0,00
3. Banjar	42,77	42,56	52,07	53,70	2,51*	0,00
4. Barito Kuala	34,14	44,04	65,86	54,68	-	1,28
5. Tapin	32,71	30,32	61,98	63,42	-	3,65
6. Hulu Sungai Selatan	46,75	29,30	51,11	69,29	-	1,41
7. Hulu Sungai Tengah	40,33	13,55	57,93	84,67	1,74*	1,25
8. Hulu Sungai Utara	31,07	38,03	66,96	59,00	0,82*	2,97
9. Tabalong	24,39	19,93	73,32	74,59	0,57*	0,00
10. Tanah Bumbu	22,57	31,11	72,22	67,87	3,23*	0,00
11. Balangan	30,67	37,13	69,33	61,65	-	1,22
<i>Kota/Municipality</i>						
1. Banjarmasin	64,27	43,15	35,70	55,46	0,03*	1,39
2. Banjarbaru	57,63	33,05	35,28	64,62	2,44*	0,57
<b>Kalimantan Selatan</b>	<b>41,06</b>	<b>33,59</b>	<b>55,04</b>	<b>63,30</b>	<b>1,29</b>	<b>0,91</b>



Lanjutan Tabel/Continued Table 4.2.2

Kabupaten/Kota Regency/Municipality	Dukun Traditional Birth Attendant		Lainnya <sup>2</sup> Others <sup>2</sup>		Jumlah Total	
	2020	2021	2020	2021	2020	2021
(1)	(8)	(9)	(10)	(11)	(12)	(13)
<i>Kabupaten/Regency</i>						
1. Tanah Laut	-	0,00	0,00	0,00	100,00	100,00
2. Kotabaru	12,35	9,50	0,00	0,00	100,00	100,00
3. Banjar	2,65*	3,74	0,00	0,00	100,00	100,00
4. Barito Kuala	-	0,00	0,00	0,00	100,00	100,00
5. Tapin	5,31*	2,61	0,00	0,00	100,00	100,00
6. Hulu Sungai Selatan	2,14*	0,00	0,00	0,00	100,00	100,00
7. Hulu Sungai Tengah	-	0,53	0,00	0,00	100,00	100,00
8. Hulu Sungai Utara	1,15*	0,00	0,00	0,00	100,00	100,00
9. Tabalong	1,72*	5,48	0,00	0,00	100,00	100,00
10. Tanah Bumbu	1,98*	1,02	0,00	0,00	100,00	100,00
11. Balangan	-	0,00	0,00	0,00	100,00	100,00
<i>Kota/Municipality</i>						
1. Banjarmasin	-	0,00	0,00	0,00	100,00	100,00
2. Banjarbaru	4,65*	1,78	0,00	0,00	100,00	100,00
<b>Kalimantan Selatan</b>	<b>2,61</b>	<b>2,20</b>	<b>0,00</b>	<b>0,00</b>	<b>100,00</b>	<b>100,00</b>

Catatan/Note: <sup>1</sup> Dokter kandungan dan dokter umum/Obstetrician and general practice doctor

<sup>2</sup> Termasuk tidak ada penolong Persalinan/Including not using a birth attendant

\*) Relative Standard Error (RSE) > 50 Persen

Sumber/Source: BPS Provinsi Kalimantan Selatan, Survei Sosial Ekonomi Nasional (Susenas) Maret/BPS-Statistics of Kalimantan Selatan Province, March National Socioeconomic Survey

**Tabel**  
**Table 4.2.3****Jumlah Tenaga Kesehatan Menurut Kabupaten/Kota di  
Provinsi Kalimantan Selatan, 2021**  
**Number of Medical Personnel by Regency/Municipality in  
Kalimantan Selatan Province, 2021**

<b>Kabupaten/Kota Regency/Municipality</b>	<b>Dokter Doctor</b>	<b>Perawat Nurse</b>	<b>Bidan Midwife</b>	<b>Farmasi Pharma- ceutical</b>	<b>Ahli Gizi Nutritionist</b>
(1)	(2)	(3)	(4)	(5)	(6)
<i>Kabupaten/Regency</i>					
1. Tanah Laut	144	633	458	120	46
2. Kotabaru	111	476	390	100	61
3. Banjar	239	1077	591	168	62
4. Barito Kuala	83	312	335	45	50
5. Tapin	67	389	280	55	38
6. Hulu Sungai Selatan	136	610	303	95	54
7. Hulu Sungai Tengah	90	599	333	82	55
8. Hulu Sungai Utara	71	426	342	60	72
9. Tabalong	146	547	291	101	42
10. Tanah Bumbu	172	681	701	128	35
11. Balangan	63	250	244	50	19
<i>Kota/Municipality</i>					
1. Banjarmasin	1 182	2433	577	365	64
2. Banjarbaru	231	764	312	168	37
<b>Kalimantan Selatan</b>	<b>2 735</b>	<b>9 197</b>	<b>5 157</b>	<b>1 537</b>	<b>635</b>

Lanjutan Tabel/*Continued Table* 4.2.3

Kabupaten/Kota <i>Regency/Municipality</i>	Tenaga Kesehatan Masyarakat <i>Public Health worker</i>	Tenaga Kesehatan Lingkungan <i>Environmental Health Worker</i>	Ahli Teknologi Laboratorium Medik <i>Medical Laboratory Technician</i>
(1)	(7)	(8)	(9)
<i>Kabupaten/Regency</i>			
1. Tanah Laut	41	46	82
2. Kotabaru	90	43	46
3. Banjar	65	56	126
4. Barito Kuala	24	17	34
5. Tapin	33	19	51
6. Hulu Sungai Selatan	45	24	66
7. Hulu Sungai Tengah	36	39	56
8. Hulu Sungai Utara	28	42	54
9. Tabalong	39	31	66
10. Tanah Bumbu	46	21	72
11. Balangan	39	30	36
<i>Kota/Municipality</i>			
1. Banjarmasin	131	103	300
2. Banjarbaru	75	73	154
<b>Kalimantan Selatan</b>	<b>692</b>	<b>544</b>	<b>1 143</b>

Catatan/Note: <sup>1</sup>Dokter dalam tabel ini termasuk dokter spesialis (selain spesialis gigi) dan dokter umum/*Doctor in this table include medical specialist (exclude dentist specialist) and general practitioner*

<sup>2</sup>Dokter gigi dalam tabel ini termasuk dokter spesialis gigi dan dokter gigi/*Doctor in this table include dentist dan dentist specialist*

Sumber/Source: Dinas Kesehatan Provinsi Kalimantan Selatan/*Health Agency of Kalimantan Selatan Province*

**Tabel**  
**Table 4.2.4****Persentase Penduduk yang Mempunyai Keluhan Kesehatan Selama Sebulan Terakhir Menurut Kabupaten/ Kota di Provinsi Kalimantan Selatan, 2016-2021**  
**Percentage of People Who Had Health Complaint During a Month Prior to The Survey by Regency/Municipality in Kalimantan Selatan Province, 2016-2021**

Kabupaten/Kota Regency/Municipality	2016	2017	2018	2019	2020	2021
(1)	(2)	(3)	(4)	(5)	(6)	(7)
<i>Kabupaten/Regency</i>						
1. Tanah Laut	33,31	33,02	32,12	32,18	31,72	23,57
2. Kotabaru	25,74	32,84	34,31	34,18	31,03	29,54
3. Banjar	42,71	38,81	36,62	37,88	44,72	48,84
4. Barito Kuala	35,37	33,44	35,84	38,03	38,95	28,01
5. Tapin	30,17	31,95	34,55	27,53	25,90	23,51
6. Hulu Sungai Selatan	40,18	38,89	39,2	45,52	46,93	41,89
7. Hulu Sungai Tengah	31,18	31,43	34,1	37,93	38,79	52,51
8. Hulu Sungai Utara	38,39	35,09	38,78	38,42	38,25	37,94
9. Tabalong	27,54	24,97	23,17	26,66	21,93	15,77
10. Tanah Bumbu	28,34	28,50	40,21	40,00	33,52	28,49
11. Balangan	30,65	22,75	32,31	32,51	33,71	18,69
<i>Kota/Municipality</i>						
1. Banjarmasin	39,55	36,17	29,26	34,01	31,14	28,58
2. Banjarbaru	26,21	32,38	21,97	25,79	30,82	21,60
<b>Kalimantan Selatan</b>	<b>34,35</b>	<b>33,45</b>	<b>33,26</b>	<b>35,07</b>	<b>34,88</b>	<b>32,02</b>

Sumber/Source: BPS Provinsi Kalimantan Selatan, Survei Sosial Ekonomi Nasional (Susenas) Maret/BPS-Statistics of Kalimantan Selatan Province, March National Socioeconomic Survey

**Tabel**  
**Table** 4.2.5**Kasus Penyakit Menurut Kabupaten/Kota dan Jenis Penyakit di Provinsi Kalimantan Selatan, 2021**  
**Disease by Regency/Municipality and Type of Disease in Kalimantan Selatan Province, 2021**

Kabupaten/Kota <i>Regency/Municipality</i>	Angka Penemuan TBC <i>TBC Case Detection Rate</i>	Angka Keberhasilan Pengobatan TBC <i>TBC Success Rate</i>	Jumlah Kasus Baru AIDS <sup>1</sup> <i>Number of New Cases of AIDS<sup>1</sup></i>
(1)	(2)	(3)	(4)
<i>Kabupaten/Regency</i>			
1. Tanah Laut	19,68%	68,5	13
2. Kotabaru	28,79%	63,4	0
3. Banjar	27,35%	77,7	34
4. Barito Kuala	18,04%	86,5	5
5. Tapin	21,02%	84,3	3
6. Hulu Sungai Selatan	23,98%	37,9	0
7. Hulu Sungai Tengah	43,87%	85,2	25
8. Hulu Sungai Utara	31,05%	91,5	22
9. Tabalong	25,97%	91,1	0
10. Tanah Bumbu	18,21%	79,2	36
11. Balangan	25,39%	53,6	3
<i>Kota/Municipality</i>			
1. Banjarmasin	31,23%	80,8	199
2. Banjarbaru	23,32%	87,7	40
<b>Kalimantan Selatan</b>	<b>26,46%</b>	<b>77,9</b>	<b>380</b>

Lanjutan Tabel/Continued Table 4.2.5

Kabupaten/Kota Regency/Municipality	Penemuan Kasus Baru Kusta per 100.000 Penduduk New Case Detection Rate per 100,000 Population	Angka Kesakitan Malaria per 1.000 Penduduk Annual Parasite Incidence per 1,000 Population	Angka Kesakitan DBD per 100.000 Penduduk DHF Incidence Rate per 100,000 Population
(1)	(5)	(6)	(7)
<i>Kabupaten/Regency</i>			
1. Tanah Laut	1,15	0,09	8,8
2. Kotabaru	1,73	0,63	1,76
3. Banjar	2,85	0	7,35
4. Barito Kuala	1,01	0	0,95
5. Tapin	3,63	0,01	0
6. Hulu Sungai Selatan	3,37	0,08	1,66
7. Hulu Sungai Tengah	1,47	0,04	6,18
8. Hulu Sungai Utara	2,10	0	2,98
9. Tabalong	3,10	0,41	0,81
10. Tanah Bumbu	0,76	0,07	8,39
11. Balangan	5,26	0,25	6
<i>Kota/Municipality</i>			
1. Banjarmasin	1,26	0,01	1,54
2. Banjarbaru	1,83	0,16	5,93

Lanjutan Tabel/*Continued Table* 4.2.5

Kabupaten/Kota <i>Regency/Municipality</i>	"Malaria Malaria"	"TB Paru Tuberculosis"	"Pneumonia Pneumonia"	"Kusta Leprosy"
(1)				
<i>Kabupaten/Regency</i>				
1. Tanah Laut	37	215	208	4
2. Kotabaru	64	256	34	6
3. Banjar	1	186	154	9
4. Barito Kuala	0	526	256	6
5. Tapin	2	124	222	7
6. Hulu Sungai Selatan	18	177	128	8
7. Hulu Sungai Tengah	8	381	736	4
8. Hulu Sungai Utara	0	245	738	5
9. Tabalong	107	196	172	8
10. Tanah Bumbu	3	225	62	3
11. Balangan	41	111	311	7
<i>Kota/Municipality</i>				
1. Banjarmasin	5	903	2474	9
2. Banjarbaru	44	251	189	5
<b>Kalimantan Selatan</b>	<b>330</b>	<b>3 796</b>	<b>5 684</b>	<b>81</b>

Lanjutan Tabel/Continued Table 4.2.5

<b>Kabupaten/Kota Regency/Municipality</b>	<b>"Tetanus Neonatorum"</b>	<b>"Campak Measles"</b>	<b>"Diare Diarrhea"</b>	<b>"DBD Dengue Hemorrhagic Fever"</b>
(1)				
<i>Kabupaten/Regency</i>				
1. Tanah Laut	0	2	1 467	30
2. Kotabaru	0	0	1 091	6
3. Banjar	0	11	785	44
4. Barito Kuala	0	0	3 131	3
5. Tapin	0	5	1 117	0
6. Hulu Sungai Selatan	0	1	648	4
7. Hulu Sungai Tengah	0	0	942	17
8. Hulu Sungai Utara	0	0	2 469	7
9. Tabalong	0	3	1 168	3
10. Tanah Bumbu	0	1	2 184	27
11. Balangan	0	10	717	8
<i>Kota/Municipality</i>				
1. Banjarmasin	0	1	2 753	11
2. Banjarbaru	0	0	1 054	16
<b>Kalimantan Selatan</b>	<b>0</b>	<b>34</b>	<b>19 526</b>	<b>176</b>



Lanjutan Tabel/*Continued Table 4.2.5*

Kabupaten/Kota <i>Regency/Municipality</i>	AIDS+HIV		"IMS STD"
	"Kasus Baru <sup>3</sup> New Cases <sup>3</sup> "	"Kasus Kumulatif Cumulative Cases"	
(1)	(5)	(6)	(7)
<i>Kabupaten/Regency</i>			
1. Tanah Laut	13	126	0
2. Kotabaru	0	84	0
3. Banjar	34	239	2
4. Barito Kuala	5	100	0
5. Tapin	3	57	0
6. Hulu Sungai Selatan	0	64	0
7. Hulu Sungai Tengah	25	153	0
8. Hulu Sungai Utara	22	93	0
9. Tabalong	0	127	0
10. Tanah Bumbu	36	364	19
11. Balangan	3	14	0
<i>Kota/Municipality</i>			
1. Banjarmasin	199	1 350	54
2. Banjarbaru	40	361	0
<b>Kalimantan Selatan</b>	<b>380</b>	<b>3 132</b>	<b>75</b>

Catatan/*Note*: <sup>1</sup> Data kasus AIDS pada publikasi tahun bersangkutan dapat berbeda dengan publikasi tahun sebelumnya dikarenakan terdapat penambahan kasus yang belum dilaporkan/*The number of AIDS cases in the publication of the year may be different from the publication of the previous year because there are additional cases that have not been reported*

Sumber/*Source*: Dinas Kesehatan Provinsi Kalimantan Selatan/*Health Agency of Kalimantan Selatan Province*

**Tabel 4.2.6** Kasus Kumulatif Covid-19 Menurut Kabupaten/Kota, 2021 di Provinsi Kalimantan Selatan, 2021  
**Table** Covid-19 Cumulative Cases by Regency/Municipality in Kalimantan Selatan Province, 2021

Kabupaten/Kota Regency/Municipality	Kasus Konfirmasi Confirmed Case	Kasus Sembuh Recovery Case	Angka Kesembuhan (%) Recovery Rate
(1)	(2)	(3)	(4)
<i>Kabupaten/Regency</i>			
1. Tanah Laut	8 146	7 912	97,13
2. Kotabaru	3 195	3 053	95,56
3. Banjar	6 030	5 862	97,21
4. Barito Kuala	4 546	4 488	98,72
5. Tapin	2 464	2 364	95,94
6. Hulu Sungai Selatan	2 258	2 184	96,72
7. Hulu Sungai Tengah	3 204	3 042	94,94
8. Hulu Sungai Utara	2 918	2 798	95,89
9. Tabalong	2 223	2 172	97,71
10. Tanah Bumbu	6 187	5 903	95,41
11. Balangan	2 767	2 670	96,49
<i>Kota/Municipality</i>			
1. Banjarmasin	15 873	15 329	9 6.57
2. Banjarbaru	10 143	9 776	9 6.38
Kabupaten/Kota asal kasus tidak diketahui/ Regency/Municipality of origin of the case is unknown	1	0	... <sup>2</sup>
<b>Kalimantan Selatan</b>	<b>69 955</b>	<b>67 553</b>	<b>96,57</b>

Lanjutan Tabel/Continued Table 4.2.6

Kabupaten/Kota Regency/Municipality	Kasus Meninggal Death Case	Angka Kematian (%) Case Fatality Rate"
(1)	(2)	(3)
<i>Kabupaten/Regency</i>		
1. Tanah Laut	234	2,87
2. Kotabaru	142	4,44
3. Banjar	167	2,77
4. Barito Kuala	57	1,25
5. Tapin	98	3,98
6. Hulu Sungai Selatan	74	3,28
7. Hulu Sungai Tengah	162	5,06
8. Hulu Sungai Utara	120	4,11
9. Tabalong	50	2,25
10. Tanah Bumbu	284	4,59
11. Balangan	96	3,47
<i>Kota/Municipality</i>		
1. Banjarmasin	540	3,40
2. Banjarbaru	367	3,62
Kabupaten/Kota asal kasus tidak diketahui/ Regency/Municipality of origin of the case is unknown	0	... <sup>2</sup>
<b>Kalimantan Selatan</b>	<b>2 391</b>	<b>3,42</b>

Catatan/Note: 1. Kasus merupakan akumulasi sejak kasus covid-19 masuk ke Indonesia sampai dengan 31 Desember 2021/ Cases are accumulation since COVID-19 cases entered indonesia up to 31 december 2021

2. Tidak dilakukan perhitungan karena tidak menggambarkan wilayah tertentu/Not calculated because it does not represent a certain area

Sumber/Source: Kementerian Kesehatan Republik Indonesia/Health Ministry of Indonesian

**Tabel**  
**Table** 4.2.7**Jumlah Rumah Sakit Umum, Rumah Sakit Khusus, Puskesmas, Klinik Pratama, dan Posyandu Menurut Kabupaten/Kota di Provinsi Kalimantan Selatan, 2020 dan 2021****Number of General Hospital, Specialized Hospital, Public Health Center, Primary Clinic, and Integrated Health Post By Regency/Municipality in Kalimantan Selatan Province, 2020 and 2021**

Kabupaten/Kota Regency/Municipality	Rumah Sakit Umum General Hospital		Rumah Sakit Khusus Special Hospital	
	2020	2021	2020	2021
(1)	(2)	(3)	(4)	(5)
<i>Kabupaten/Regency</i>				
1. Tanah Laut	3	3	0	
2. Kotabaru	1	1	0	
3. Banjar	5	5	1	1
4. Barito Kuala	1	1	0	
5. Tapin	2	2	0	
6. Hulu Sungai Selatan	3	4	0	
7. Hulu Sungai Tengah	1	1	0	
8. Hulu Sungai Utara	2	2	0	
9. Tabalong	2	2	0	
10. Tanah Bumbu	2	2	0	
11. Balangan	1	1	0	
<i>Kota/Municipality</i>				
1. Banjarmasin	9	9	2	2
2. Banjarbaru	6	9	0	
<b>Kalimantan Selatan</b>	<b>38</b>	<b>42</b>	<b>3</b>	<b>3</b>

Lanjutan Tabel/*Continued Table 4.2.7*

Kabupaten/Kota <i>Regency/Municipality</i>	Rumah Sakit Bersalin/ Rumah Bersalin <i>Maternity Hospital</i>		Puskesmas <i>Public Health Center</i>	
	2020	2021	2020	2021
(1)	(6)	(7)	(8)	(9)
<i>Kabupaten/Regency</i>				
1. Tanah Laut	2	2	19	19
2. Kotabaru	0	0	28	28
3. Banjar	1	1	24	25
4. Barito Kuala	0	0	19	19
5. Tapin	0	0	13	13
6. Hulu Sungai Selatan	0	1	21	21
7. Hulu Sungai Tengah	0	0	19	19
8. Hulu Sungai Utara	0	0	13	13
9. Tabalong	0	0	18	18
10. Tanah Bumbu	1	1	14	14
11. Balangan	0	0	12	12
<i>Kota/Municipality</i>				
1. Banjarmasin	1	1	26	26
2. Banjarbaru	1	0	10	10
<b>Kalimantan Selatan</b>	<b>6</b>	<b>6</b>	<b>236</b>	<b>237</b>

Lanjutan Tabel/Continued Table 4.2.7

Kabupaten/Kota Regency/Municipality	Klinik/Balai Kesehatan Medical Clinic		Posyandu Integrated Service Post	
	2020	2021	2020	2021
(1)	(10)	(11)	(12)	(13)
<i>Kabupaten/Regency</i>				
1. Tanah Laut	17	17	277	271
2. Kotabaru	28	28	294	293
3. Banjar	14	14	561	562
4. Barito Kuala	8	8	387	386
5. Tapin	8	8	222	222
6. Hulu Sungai Selatan	7	7	302	301
7. Hulu Sungai Tengah	5	5	367	367
8. Hulu Sungai Utara	3	3	317	330
9. Tabalong	15	15	286	282
10. Tanah Bumbu	28	28	205	205
11. Balangan	3	3	202	196
<i>Kota/Municipality</i>				
1. Banjarmasin	43	43	395	395
2. Banjarbaru	31	31	162	166
<b>Kalimantan Selatan</b>	<b>210</b>	<b>210</b>	<b>3977</b>	<b>3976</b>

Sumber/Source: Dinas Kesehatan Provinsi Kalimantan Selatan/Health Agency of Kalimantan Selatan Province

**Tabel**  
**Table** 4.2.9**Persentase Penduduk yang Mempunyai Keluhan Kesehatan dan Berobat Jalan Selama Sebulan Terakhir Menurut Kabupaten/Kota di Provinsi Kalimantan Selatan, 2017-2021*****Percentage of People Who Had Health Complaint and Had Outpatient During a Month Prior to the Survey by Regency/ Municipality in Kalimantan Selatan Province, 2017-2021***

<b>Kabupaten/Kota Regency/Municipality</b>	<b>2017</b>	<b>2018</b>	<b>2019</b>	<b>2020</b>	<b>2021</b>
(1)	(2)	(3)	(4)	(5)	(6)
<i>Kabupaten/Regency</i>					
1. Tanah Laut	59,82	38,55	44,82	43,64	31,29
2. Kotabaru	47,47	36,04	30,51	29,32	36,42
3. Banjar	39,74	33,24	30,66	29,00	22,66
4. Barito Kuala	41,07	29,17	36,83	30,42	20,89
5. Tapin	40,33	29,42	44,17	34,09	29,03
6. Hulu Sungai Selatan	51,62	37,59	34,41	29,28	21,99
7. Hulu Sungai Tengah	54,95	44,43	30,74	33,72	17,07
8. Hulu Sungai Utara	43,63	36,03	32,33	29,38	18,61
9. Tabalong	41,45	21,79	30,80	38,57	29,77
10. Tanah Bumbu	37,87	26,56	29,38	24,93	25,61
11. Balangan	57,02	43,80	44,36	43,53	18,45
<i>Kota/Municipality</i>					
1. Banjarmasin	43,63	32,48	41,67	33,22	35,09
2. Banjarbaru	44,44	30,09	46,66	41,05	28,11
<b>Kalimantan Selatan</b>	<b>45,25</b>	<b>33,46</b>	<b>35,84</b>	<b>32,52</b>	<b>25,84</b>

Sumber/Source: BPS Provinsi Kalimantan Selatan, Survei Sosial Ekonomi Nasional (Susenas) Maret/BPS-Statistics of Kalimantan Selatan Province, March National Socioeconomic Survey

**Tabel**  
**Table** 4.2.8

**Distribusi Persentase Penduduk yang Mempunyai Keluhan Kesehatan Selama Sebulan Terakhir dan Tidak Berobat Jalan Menurut Kabupaten/Kota dan Alasan Utama Tidak Berobat Jalan di Provinsi Kalimantan Selatan, 2021**  
*Percentage Distribution of People Who Had Health Complaint During a Month Prior to the Survey and Had Not Outpatient by Regency/Municipality and Main Reason for not Outpatient in Kalimantan Selatan Province, 2021*

Kabupaten/Kota Regency/Municipality	Tidak punya biaya berobat No money for outpatient	Tidak ada biaya transportasi No money for transportation	Tidak ada sarana transportasi No transportation utilities
(1)	(2)	(3)	(4)
<i>Kabupaten/Regency</i>			
1. Tanah Laut	0,00	0,00	0,42
2. Kotabaru	0,25	1,23	0,00
3. Banjar	0,00	0,12	0,20
4. Barito Kuala	0,47	0,00	0,00
5. Tapin	2,22	0,00	0,00
6. Hulu Sungai Selatan	0,00	0,00	0,00
7. Hulu Sungai Tengah	0,09	0,06	0,09
8. Hulu Sungai Utara	0,00	0,16	0,00
9. Tabalong	0,86	0,00	0,00
10. Tanah Bumbu	0,49	0,00	0,24
11. Balangan	0,00	0,00	0,00
<i>Kota/Municipality</i>			
1. Banjarmasin	0,62	0,00	0,00
2. Banjarbaru	0,41	0,00	0,00
<b>Kalimantan Selatan</b>	<b>0,29</b>	<b>0,12</b>	<b>0,10</b>



Lanjutan Tabel/*Continued Table 4.2.9*

<b>Kabupaten/Kota Regency/Municipality</b>	<b>Waktu tunggu pelayanan lama Long lay time for health services</b>	<b>Mengobati sendiri Self treatment</b>	<b>Tidak ada yang mendampingi No accompanying</b>
(1)	(5)	(6)	(7)
<i>Kabupaten/Regency</i>			
1. Tanah Laut	0,00	86,14	0,00
2. Kotabaru	0,00	54,39	0,30
3. Banjar	0,00	79,56	0,00
4. Barito Kuala	0,12	89,11	0,00
5. Tapin	0,00	67,20	0,00
6. Hulu Sungai Selatan	0,17	87,18	0,00
7. Hulu Sungai Tengah	0,00	89,99	0,08
8. Hulu Sungai Utara	0,00	93,84	0,00
9. Tabalong	0,59	75,33	0,00
10. Tanah Bumbu	0,00	73,32	0,22
11. Balangan	0,00	89,70	0,00
<i>Kota/Municipality</i>			
1. Banjarmasin	0,00	53,92	0,00
2. Banjarbaru	0,00	54,86	0,00
<b>Kalimantan Selatan</b>	<b>0,04</b>	<b>76,63</b>	<b>0,05</b>

Lanjutan Tabel/Continued Table 4.2.9

Kabupaten/Kota Regency/Municipality	Merasa tidak perlu Not necessary	Khawatir terpapar Covid-19	Fasilitas tidak beroperasi karena Covid-19
(1)	(8)	(9)	(10)
<i>Kabupaten/Regency</i>			
1. Tanah Laut	11,42	2,02	0,00
2. Kotabaru	34,95	8,62	0,00
3. Banjar	5,72	14,19	0,00
4. Barito Kuala	3,80	5,19	0,49
5. Tapin	24,79	0,00	0,00
6. Hulu Sungai Selatan	10,99	1,66	0,00
7. Hulu Sungai Tengah	4,06	2,90	0,00
8. Hulu Sungai Utara	5,22	0,78	0,00
9. Tabalong	13,61	8,21	0,00
10. Tanah Bumbu	17,85	7,30	0,00
11. Balangan	7,20	2,47	0,00
<i>Kota/Municipality</i>			
1. Banjarmasin	10,67	33,62	0,00
2. Banjarbaru	29,26	13,86	1,00
<b>Kalimantan Selatan</b>	<b>11,38</b>	<b>10,43</b>	<b>0,07</b>

Lanjutan Tabel/*Continued Table 4.2.9*

Kabupaten/Kota Regency/Municipality	Lainnya Others	Jumlah Total
(1)	(11)	(12)
<i>Kabupaten/Regency</i>		
1. Tanah Laut	0,00	100,00
2. Kotabaru	0,26	100,00
3. Banjar	0,21	100,00
4. Barito Kuala	0,81	100,00
5. Tapin	5,79	100,00
6. Hulu Sungai Selatan	0,00	100,00
7. Hulu Sungai Tengah	2,73	100,00
8. Hulu Sungai Utara	0,00	100,00
9. Tabalong	1,40	100,00
10. Tanah Bumbu	0,58	100,00
11. Balangan	0,63	100,00
<i>Kota/Municipality</i>		
1. Banjarmasin	1,17	100,00
2. Banjarbaru	0,61	100,00
<b>Kalimantan Selatan</b>	<b>0,89</b>	<b>100,00</b>

Catatan/Note: \*) Relative Standard Error (RSE) > 50 Persen, artinya estimasi indikator sangat tidak akurat/ *Relative Standard Error (RSE) > 50 percent means that the indicator estimate is very inaccurate*

Sumber/Source: BPS Provinsi Kalimantan Selatan, Survei Sosial Ekonomi Nasional (Susenas)/BPS-Statistics of Kalimantan Selatan Province, National Socioeconomic Survey

**Tabel**  
**Table** 4.2.10**Persentase Penduduk Usia 15 Tahun ke Atas yang Merokok dalam Sebulan Terakhir Menurut Kabupaten/ Kota dan Kelompok Umur di Provinsi Kalimantan Selatan, 2021*****Percentage of People Aged 15 Years and Above Who are Smoking During a Month Prior to The Survey by Regency/ Municipality and Age Group in Kalimantan Selatan Province, 2020***

<b>Kabupaten/Kota Regency/Municipality</b>	<b>15-24</b>	<b>25-34</b>	<b>35-44</b>	<b>45-54</b>	<b>55-64</b>	<b>65+</b>
(1)	(2)	(3)	(4)	(5)	(6)	(7)
<i>Kabupaten/Regency</i>						
1. Tanah Laut	12,25	27,39	22,03	21,76	10,47	6,10
2. Kotabaru	11,84	27,95	24,19	19,67	12,87	3,49
3. Banjar	15,37	24,87	25,23	17,70	12,29	4,55
4. Barito Kuala	10,75	23,42	26,45	19,16	15,76	4,46
5. Tapin	13,04	22,73	23,66	21,31	13,20	6,05
6. Hulu Sungai Selatan	13,36	23,90	24,44	18,95	13,84	5,51
7. Hulu Sungai Tengah	12,90	20,69	23,76	21,08	14,71	6,87
8. Hulu Sungai Utara	12,60	25,20	25,06	22,02	11,37	3,75
9. Tabalong	13,39	25,60	22,88	19,11	10,75	8,28
10. Tanah Bumbu	13,31	26,63	23,35	18,57	11,52	6,63
11. Balangan	14,49	22,15	28,88	16,38	15,07	3,03
<i>Kota/Municipality</i>						
1. Banjarmasin	11,90	23,52	25,20	24,92	11,16	3,30
2. Banjarbaru	16,40	21,31	27,10	19,19	12,75	3,25
<b>Kalimantan Selatan</b>	<b>13,18</b>	<b>24,60</b>	<b>24,61</b>	<b>20,23</b>	<b>12,42</b>	<b>4,95</b>

Sumber/Source: BPS Provinsi Kalimantan Selatan, Survei Sosial Ekonomi Nasional (Susenas) Maret/BPS-Statistics of Kalimantan Selatan Province, March National Socioeconomic Survey

**Tabel**  
**Table** 4.2.11**Persentase Wanita Berumur 15–49 Tahun yang Berstatus Kawin dan Menggunakan KB Menurut Kabupaten/Kota di Provinsi Kalimantan Selatan, 2017–2021**  
*Percentage of Married Women Aged 15–49 Years Who are Using Contraception by Regency/Municipality in Kalimantan Selatan Province, 2017–2021*

Kabupaten/Kota Regency/Municipality	2017	2018	2019	2020	2021
(1)	(2)	(3)	(4)	(5)	(6)
<i>Kabupaten/Regency</i>					
1. Tanah Laut	68,51	69,47	69,35	64,78	73,95
2. Kotabaru	63,95	62,46	63,29	74,45	61,71
3. Banjar	58,75	60,96	57,05	63,93	61,66
4. Barito Kuala	65,75	69,88	68,14	67,93	68,20
5. Tapin	64,11	69,29	66,85	72,36	62,19
6. Hulu Sungai Selatan	63,34	66,05	63,32	65,85	67,90
7. Hulu Sungai Tengah	63,67	59,20	63,60	67,93	65,97
8. Hulu Sungai Utara	64,92	64,06	62,58	61,16	61,89
9. Tabalong	66,02	62,67	62,08	65,30	61,48
10. Tanah Bumbu	64,09	58,28	62,21	61,38	69,60
11. Balangan	69,60	65,09	68,53	62,43	67,87
<i>Kota/Municipality</i>					
1. Banjarmasin	57,49	58,42	58,89	56,76	58,42
2. Banjarbaru	63,94	60,51	58,87	61,90	57,81
<b>Kalimantan Selatan</b>	<b>62,99</b>	<b>62,80</b>	<b>62,44</b>	<b>64,34</b>	<b>64,00</b>

Catatan/Note: ...

Sumber/Source: BPS, Survei Sosial Ekonomi Nasional (Susenas)/BPS-Statistics Indonesia, National Socioeconomic Survey

**Tabel**  
**Table** 4.2.12

**Persentase Penduduk yang Memiliki Jaminan Kesehatan Menurut Kabupaten/Kota dan Jenis Jaminan di Provinsi Kalimantan Selatan, 2020–2021**  
**Percentage of Population Who Has Health Insurance by Regency/Municipality and Types of Health Insurance in Kalimantan Selatan Province, 2020-2021**

Kabupaten/Kota Regency/Municipality	BPJS Kesehatan Penerima Bantuan Iuran (PBI) BPJS Health Insurance for poor and near poor		BPJS Kesehatan Non-Penerima Bantuan Iuran (Non-PBI) Non-PBI BPJS Health	
	2020	2021	2020	2021
(1)	(2)	(3)	(4)	(5)
<i>Kabupaten/Regency</i>				
1. Tanah Laut	30,00	52,88	25,34	23,59
2. Kotabaru	15,72	14,20	29,94	28,41
3. Banjar	17,22	29,16	22,58	22,92
4. Barito Kuala	26,14	25,10	17,54	23,43
5. Tapin	20,18	29,46	21,41	20,60
6. Hulu Sungai Selatan	71,24	78,74	18,35	11,60
7. Hulu Sungai Tengah	67,04	63,49	12,68	18,69
8. Hulu Sungai Utara	82,97	75,88	15,08	16,48
9. Tabalong	30,00	46,47	30,05	25,19
10. Tanah Bumbu	16,47	34,06	23,95	21,95
11. Balangan	81,55	84,70	14,36	10,91
<i>Kota/Municipality</i>				
1. Banjarmasin	18,50	35,01	41,20	48,00
2. Banjarbaru	19,62	20,96	45,51	45,62
<b>Kalimantan Selatan</b>	<b>31,86</b>	<b>40,69</b>	<b>26,53</b>	<b>27,37</b>

Lanjutan Tabel/*Continued Table* 4.2.12

Kabupaten/Kota <i>Regency/Municipality</i>	Jamkesda <i>Regional Health Insurance</i>		Asuransi Swasta <i>Private Insurance</i>		Perusahaan/Kantor <i>Company/Office</i>	
	2020	2021	2020	2021	2020	2021
(1)	(6)	(7)	(8)	(9)	(10)	(11)
<i>Kabupaten/Regency</i>						
1. Tanah Laut	64,47	2,28	0,59*		5,00	2,65
2. Kotabaru	0,18*	1,00	-	0,08	6,16	4,99
3. Banjar	8,96	0,52	0,55*	0,45	1,22	3,41
4. Barito Kuala	64,15	0,56	0,47*		2,37	1,51
5. Tapin	0,04*	0,06	-	0,15	4,22	5,39
6. Hulu Sungai Selatan	1,48*	0,48	0,09*		1,09	1,04
7. Hulu Sungai Tengah	-	0,65	-		1,43	1,04
8. Hulu Sungai Utara	-	0,17	0,06*		0,44*	0,51
9. Tabalong	0,52*	1,66	0,70	0,16	8,56	6,01
10. Tanah Bumbu	1,94	4,61	0,33*	0,09	5,65	6,05
11. Balangan	-		0,02*		1,80	2,41
<i>Kota/Municipality</i>						
1. Banjarmasin	40,75	1,17	0,71	0,49	4,51	0,69
2. Banjarbaru	0,97*	1,06	0,79	0,65	3,21	4,91
<b>Kalimantan Selatan</b>	<b>18,33</b>	<b>1,24</b>	<b>0,41</b>	<b>0,22</b>	<b>3,62</b>	<b>2,99</b>

Catatan/Note: \*) *Relative Standard Error (RSE) > 50 Persen*

Sumber/Souce: BPS Provinsi Kalimantan Selatan, Survei Sosial Ekonomi Nasional (Susenas) Maret/BPS-Statistics of Kalimantan Selatan Province, March National Socioeconomic Survey

**Tabel** 4.2.13 **Jumlah Dokter Spesialis, Dokter Umum, dan Dokter Gigi Menurut Sarana Pelayanan Kesehatan di Provinsi Kalimantan Selatan, 2021**  
**Number of Medical Specialist, General Practitioners, and Dentists by Health Facilities in Kalimantan Selatan Province, 2021**

Sarana Pelayanan Kesehatan <i>Health Facilities</i>	Dokter Spesialis <i>Medical Specialist</i>	Dokter Umum <i>General Practitioners</i>	Dokter Gigi <i>Dentists</i>
(1)	(2)	(3)	(4)
Puskesmas/ <i>Public Health Center</i>	-	521	196
Rumah Sakit/ <i>Hospital</i>	941	748	108
<b>Kalimantan Selatan</b>	<b>941</b>	<b>1 269</b>	<b>304</b>

Catatan/Note: Data dari 19 RS Provinsi/*Data from 19 Province Hospitals*

Sumber/Source: Dinas Kesehatan Provinsi Kalimantan Selatan/*Health Agency of Kalimantan Selatan Province*



**Tabel**  
**Table** 4.2.14**Jumlah Ibu Hamil, Melakukan Kunjungan K1, Melakukan Kunjungan K4, Kurang Energi Kronis (KEK), dan Mendapat Tablet Zat Besi (Fe) di Provinsi Kalimantan Selatan, 2018-2021*****Number of Pregnant Women, Conducting K1 Visits, Conducting K4 Visits, Chronic Energy Lack, and Getting Iron Tablets (Fe) in Kalimantan Selatan Province, 2018-2021***

<b>Tahun Year</b>	<b>Jumlah Ibu Hamil Number of Pregnant Women</b>	<b>Melakukan Kunjungan K1 Conducting K1 Visits</b>	<b>Melakukan Kunjungan K4 Conducting K4 Visits</b>	<b>Kurang Energi Kronis (KEK) Chronic Energy Lack</b>	<b>Mendapat Zat Besi (Fe) Getting Iron Tablets (Fe)</b>
(1)	(2)	(3)	(4)	(5)	(6)
2018	89 426	81 654	70 932	10 147	80 553
2019	88 484	82 346	68 848	10 669	72 406
2020	87 265	71 562	67 586	10 077	69 041
2021	80 006	76 108	65 481	7 889	54 047

Sumber/Source: Dinas Kesehatan Provinsi Kalimantan Selatan/Health Agency of Kalimantan Selatan Province

**Tabel 4.2.15** Jumlah Klinik Keluarga Berencana (KKB) dan Pos Pelayanan Keluarga Berencana Desa (PPKBD) Menurut Kabupaten/Kota di Provinsi Kalimantan Selatan, 2021  
**Number of Family Planning Clinics (KKB) and Village Family Planning Service Posts (PPKBD) by Regency/Municipality in Kalimantan Selatan Province, 2021**

Kabupaten/Kota Regency/Municipality	KKB Family Planning Clinics	PPKBD Village Family Planning Service Posts
(1)	(2)	(3)
<i>Kabupaten/Regency</i>		
1. Tanah Laut	21	135
2. Kotabaru	35	202
3. Banjar	25	290
4. Barito Kuala	21	201
5. Tapin	14	135
6. Hulu Sungai Selatan	24	148
7. Hulu Sungai Tengah	24	169
8. Hulu Sungai Utara	22	219
9. Tabalong	19	131
10. Tanah Bumbu	18	149
11. Balangan	13	157
<i>Kota/Municipality</i>		
1. Banjarmasin	41	52
2. Banjarbaru	15	20
<b>Kalimantan Selatan</b>	<b>292</b>	<b>2 008</b>

Sumber/Source: Perwakilan Badan Kependudukan dan Keluarga Berencana Nasional Provinsi Kalimantan selatan/ *National Population and Family Planning Agency of Kalimantan Selatan Agency*

**Tabel**  
**Table** 4.2.16

**Jumlah Pasangan Usia Subur dan Peserta KB Aktif Menurut Kabupaten/Kota di Provinsi Kalimantan Selatan, 2021**  
**Number of Fertile Age Couples and Active Family Planning Participants by Regency/Municipality in Kalimantan Selatan Province, 2021**

Kabupaten/Kota Regency/ Municipality	Jumlah PUS Number of Fertile Age Couples	Peserta KB Aktif/Active Family Planning Participant							
		IUD	MOW	MOP	Kondom	Implant	Suntikan	Pil	Jumlah
(1)	(2)	(3)	(4)	(5)	(6)	(7)	(8)	(9)	(10)
<i>Kabupaten/Regency</i>									
1. Tanah Laut	53 277	965	1 271	166	1 167	3 990	29 099	16 619	53 277
2. Kotabaru	47 375	843	638	86	943	4 437	19 604	20 824	47 375
3. Banjar	80 536	1 363	527	87	1 443	4 749	41 784	30 583	80 536
4. Barito Kuala	45 017	744	504	234	695	2 856	22 649	17 335	45 017
5. Tapin	35 893	513	470	56	537	3 825	17 008	13 484	35 893
6. Hulu Sungai Selatan	33 831	286	716	42	243	1 817	14 414	16 313	33 831
7. Hulu Sungai Tengah	40 815	416	433	178	659	2 960	17 285	18 884	40 815
8. Hulu Sungai Utara	39 032	632	514	213	535	1 925	20 149	15 064	39 032
9. Tabalong	37 839	690	626	220	662	3 409	17 867	14 365	37 839
10. Tanah Bumbu	54 002	1 126	761	118	1 210	6 070	25 543	19 174	54 002
11. Balangan	20 445	373	298	35	264	1 510	8 896	9 069	20 445
<i>Kota/Municipality</i>									
1. Banjarmasin	80 791	3 351	914	411	1 362	4 307	37 515	32 931	80 791
2. Banjarbaru	36 780	1 798	638	79	1 402	2 949	16 367	13 547	36 780
<b>Kalimantan Selatan</b>	<b>605 633</b>	<b>13 100</b>	<b>8 310</b>	<b>1 925</b>	<b>11 122</b>	<b>44 804</b>	<b>288 180</b>	<b>238 192</b>	<b>605 633</b>

Sumber/Source: Perwakilan Badan Kependudukan dan Keluarga Berencana Nasional Provinsi Kalimantan selatan/ National Population and Family Planning Agency of Kalimantan Selatan Agency

**Tabel**  
**Table** 4.2.17

**Jumlah Bayi Lahir, Bayi Berat Badan Lahir Rendah (BBLR),  
BBLR Dirujuk, dan Bergizi Kurang Menurut Kabupaten/  
Kota, 2021**  
**Number of Births, Babies with Low Birth Weights (LBW),  
Treated LBW, and Malnutrition Case by Regency/Municipality,  
2021**

Kabupaten/Kota Regency/Municipality	Bayi Lahir Births	Berat Bayi Lahir Rendah (BBLR) Weight of Low Birth Babies (WLBB)	Gizi Kurang Malnutrition
(1)	(2)	(3)	
<i>Kabupaten/Regency</i>			
1. Tanah Laut	6 188	452	8,6
2. Kotabaru	6 699	178	12,7
3. Banjar	9 625	270	13,4
4. Barito Kuala	5 185	278	12,5
5. Tapin	3 090	232	11,5
6. Hulu Sungai Selatan	3 515	296	10,5
7. Hulu Sungai Tengah	3 898	224	11,4
8. Hulu Sungai Utara	3 749	273	22,3
9. Tabalong	4 417	284	10,8
10. Tanah Bumbu	7 806	154	4,8
11. Balangan	2 375	252	17,0
<i>Kota/Municipality</i>			
1. Banjarmasin	11 607	136	3,3
2. Banjarbaru	4 579		14,1
<b>Kalimantan Selatan</b>	<b>72 733</b>	<b>3 029</b>	<b>10,2</b>

Sumber/Source: Dinas Kesehatan Provinsi Kalimantan Selatan/Health Agency of Kalimantan Selatan Province

**Tabel**  
**Table** 4.2.18

**Banyaknya Santunan Berdasarkan UU No 33 dan 34 Tahun 1964, 2020-2021**  
**Number of Claim by UU No 33 and 34 Year 1964, 2020-2021**

Jenis Kecelakaan Kind of Accident	Tahun/Year (Rupiah)		Pertumbuhan Growth
	2020	2021	
(1)	(2)	(3)	(4)
I. UU No. 33/1964			
Dana Pertanggungan Wajib Kecelakaan Penumpang			
Meninggal	-	150 000 000	-
Luka Luka	20 786 760,00	2 806 068	-86.50
Cacat Tetap	12 500 000,00	27 500 000	120.00
Penguburan	-	0	-
P3K	2 838 000,00	2 000 000	-29.53
Ambulan	375 000,00	150 000	-60.00
<b>Sub Jumlah</b>	<b>36 499 760,00</b>	<b>182 456 068</b>	<b>399.88</b>
II. UU No. 34/1964			
Dana Pertanggungan Wajib Kecelakaan Penumpang			
Meninggal	13 575 000 000,00	16 500 000 000	21.55
Luka Luka	4 682 219 356,00	4 612 929 242	-1.48
Cacat Tetap	184 500 000,00	80 500 000	-56.37
Penguburan	44 000 000,00	16 000 000	-63.64
P3K	244 703 442,00	273 918 155	11.94
Ambulan	21 941 000,00	17 421 360	-20.60
<b>Sub Jumlah</b>	<b>18 752 363 798,00</b>	<b>21 500 768 757</b>	<b>14.66</b>
III Rekapitulasi Jumlah Santunan			
Meninggal	13 575 000 000,00	16 650 000 000	22.65
Luka Luka	4 703 006 116,00	4 615 735 310	-1.86
Cacat Tetap	197 000 000,00	108 000 000	-45.18
Penguburan	44 000 000,00	16 000 000	-63.64
P3K	247 541 442,00	275 918 155	11.46
Ambulan	22 316 000,00	17 571 360	-21.26
<b>Sub Jumlah</b>	<b>18 788 863 558,00</b>	<b>21 683 224 825</b>	<b>15.40</b>

Sumber/Source: PT Jasa Raharja Cabang Kalimantan Selatan/Jasa Raharja CoLtd of Kalimantan Selatan

**Tabel**  
**Table** 4.2.19

**Pembayaran Klaim Menurut Jenis Jaminan dan Sifat  
Cidera Berdasarkan UU No 33 dan 34 Tahun 1964, 2021  
Number of Claim by Types of Collateral and Victims by UU  
No 33 and 34 Year 1964, 2021**

Jenis Kecelakaan <i>Kind of Accident</i>	2021 2021
(1)	(2)
UU.33/1964 Bus	
Meninggal	100 000 000
Luka Luka	2 009 534
Cacat Tetap	27 500 000
Penguburan	
P3K	
Ambulan	
<b>Sub Jumlah</b>	<b>129 509 534</b>
UU.33/1964 Kapal Laut	
Meninggal	50 000 000
Luka Luka	796 534
Cacat Tetap	
Penguburan	
P3K	2 000 000
Ambulan	150 000
<b>Sub Jumlah</b>	<b>52 946 534</b>
UU.33/1964 Pesawat Udara	
Meninggal	
Luka Luka	
Cacat Tetap	
Penguburan	
P3K	
Ambulan	

Lanjutan Tabel/*Continued Table* 4.2.19

Jenis Kecelakaan <i>Kind of Accident</i>	2021 2021
(1)	(2)
<b>Sub Jumlah</b>	
UU.34/1964 TNI/POLRI	
Meninggal	
Luka Luka	61 862 733
Cacat Tetap	
Penguburan	
P3K	2 044 440
Ambulan	
<b>Sub Jumlah</b>	<b>63 907 173</b>
UU.34/1964 KBS	
Meninggal	16 500 000 000
Luka Luka	4 551 066 509
Cacat Tetap	80 500 000
Penguburan	16 000 000
P3K	271 873 715
Ambulan	17 421 360
<b>Sub Jumlah</b>	<b>21 436 861 584</b>

Sumber/*Source*: PT Jasa Raharja Cabang Kalimantan Selatan/*Jasa Raharja CoLtd of Kalimantan Selatan*

**Tabel 4.2.20** **Persentase Balita Gizi Buruk, Gizi Kurang, Stunting di Kalimantan Selatan Menurut Kabupaten/Kota, 2021**  
**Percentage of Toddlers with Malnutrition, Malnutrition, Stunting in South Kalimantan by Regency/City, 2021**

Kabupaten/Kota Regency/Municipality	Gizi Buruk	Gizi Kurang	Stunting
(1)	(2)	(3)	(4)
<i>Kabupaten/Regency</i>			
1. Tanah Laut	1,85	8,6	10,5
2. Kotabaru	2,13	12,7	14,98
3. Banjar	2,29	13,4	17,7
4. Barito Kuala	1,75	12,5	14,6
5. Tapin	2,77	11,5	11,6
6. Hulu Sungai Selatan	0,91	10,5	6,01
7. Hulu Sungai Tengah	0,71	11,4	9,4
8. Hulu Sungai Utara	0,60	22,3	19,7
9. Tabalong	1,25	10,8	8,40
10. Tanah Bumbu	0,23	4,8	4,1
11. Balangan	1,05	17,0	17,97
<i>Kota/Municipality</i>			
1. Banjarmasin	0,30	3,3	4,2
2. Banjarbaru	1,58	14,1	17,1
<b>Kalimantan Selatan</b>	<b>1,19</b>	<b>10,2</b>	<b>10,6</b>

Sumber/Source: Dinas Kesehatan Provinsi Kalimantan Selatan/Health Agency of Kalimantan Selatan Province



**Tabel**  
**Table** 4.2.21

**Angka Kematian Ibu (AKI), Angka Kematian Bayi (AKB), dan Angka Kematian Neonatal (AKN) Menurut Kabupaten/Kota di Provinsi Kalimantan Selatan, 2019-2021**

**Maternal Mortality Rate (MMR), Infant Mortality Rate (IMR) and Neonatal Mortality Rate (NMR) by Regency/Municipality in Kalimantan Selatan Province, 2019-2021**

Kabupaten/Kota Regency/ Municipality	AKI MMR			AKB IMR			AKN NMR		
	2019	2020	2021	2019	2020	2021	2019	2020	2021
(1)	(2)	(3)	(4)	(6)	(7)	(8)			
<i>Kabupaten/Regency</i>									
1. Tanah Laut	46	123	267	8	12	11	7	9	9
2. Kotabaru	168	141	266	15	8	7	11	7	6
3. Banjar	91	72	157	8	7	8	3	5	6
4. Barito Kuala	0	102	133	12	10	13	10	7	9
5. Tapin	93	149	385	12	14	10	7	12	8
6. Hulu Sungai Selatan	80	77	108	21	16	11	19	12	10
7. Hulu Sungai Tengah	202	428	226	12	15	16	10	12	13
8. Hulu Sungai Utara	68	169	326	10	13	16	8	11	12
9. Tabalong	93	146	276	4	10	10	4	9	7
10. Tanah Bumbu	97	149	166	11	10	11	9	7	9
11. Balangan	181	89	309	16	7	13	11	7	10
<i>Kota/Municipality</i>									
1. Banjarmasin	77	101	100	3	3	2	3	2	1
2. Banjarbaru	121	172	269	3	5	5	2	5	4
<b>Kalimantan Selatan</b>	<b>92</b>	<b>135</b>	<b>205</b>	<b>9</b>	<b>9</b>	<b>9</b>	<b>7</b>	<b>7</b>	<b>7</b>

Sumber/Source: Dinas Kesehatan Provinsi Kalimantan Selatan/Health Agency of Kalimantan Selatan Province

**Tabel**  
**Table** 4.2.22

**Banyaknya Peserta Aktif Jamsostek (BPJS Ketenagakerjaan) Menurut Kabupaten/Kota di Provinsi Kalimantan Selatan, 2020–2021**  
**Number of Active Man Insurance by Regency/Municipality in Kalimantan Selatan Province, 2020–2021**

Kabupaten/Kota Regency/Municipality	Perusahaan Establishment		Tenaga Kerja Manpower	
	2020	2021	2020	2021
(1)	(2)	(3)	(4)	(5)
<i>Kabupaten/Regency</i>				
1. Tanah Laut	378	511	22 043	22 992
2. Kotabaru	779	1 045	14 598	15 198
3. Banjar	491	768	16 867	16 696
4. Barito Kuala	603	585	13 557	12 331
5. Tapin	192	250	8 595	10 818
6. Hulu Sungai Selatan	284	291	5 911	6 665
7. Hulu Sungai Tengah	330	340	5 086	5 272
8. Hulu Sungai Utara	177	366	1 832	2 458
9. Tabalong	398	279	20 823	19 088
10. Tanah Bumbu	1 430	1 569	63 568	65 504
11. Balangan	517	453	6 658	6 999
<i>Kota/Municipality</i>				
1. Banjarmasin	2 477	2 378	71 276	69 860
2. Banjarbaru	530	622	14 821	15 212
<b>Kalimantan Selatan</b>	<b>8 586</b>	<b>9 457</b>	<b>265 635</b>	<b>269 093</b>

Sumber/Source:

Badan Penyelenggaran Jaminan Sosial Ketenagakerjaan Kantor Cabang Banjarmasin  
/Agency of Social Security Employment Branch Office Banjarmasin

**Tabel**  
**Table** 4.2.23

**Banyaknya Peserta Aktif Jamsostek (BPJS Ketenagakerjaan) Menurut Kelompok Jenis Usaha di Provinsi Kalimantan Selatan, 2020–2021**  
***Number of Active Man Insurance by Group of Industrial Type in Kalimantan Selatan Province, 2020-2021***

Kelompok Jenis Usaha <i>Group of Industrial Type</i>	Rate JKK (%)		Perusahaan <i>Establishment</i>		Tenaga Kerja <i>Manpower</i>	
	2020	2021	2020	2021	2020	2021
(1)	(2)	(3)	(5)	(6)	(7)	(8)
I	0,24	0,24	4 861	5 935	91 495	96 740
II	0,54	0,54	861	749	67 256	60 192
III	0,89	0,89	821	844	42 425	41 611
IV	1,27	1,27	213	210	8 306	7 055
V	1,74	1,74	1 830	1 719	56 153	63 495
<b>Jumlah/ Total</b>			<b>8 586</b>	<b>8 984</b>	<b>265 635</b>	<b>269 093</b>

Sumber/Source:

Badan Penyelenggara Jaminan Sosial Ketenagakerjaan Kantor Cabang Banjarmasin  
*/Agency of Social Security Employment Branch Office Banjarmasin*

### 4.3 PERUMAHAN DAN LINGKUNGAN HOUSING AND ENVIRONMENT

**Tabel** 4.3.1 **Distribusi Persentase Rumah Tangga Menurut Kabupaten/ Kota dan Luas Lantai di Provinsi Kalimantan Selatan (m<sup>2</sup>), 2021**  
**Table** 4.3.1 **Percentage Distribution of Household by Regency/ Municipality and Floor Area in Kalimantan Selatan Province (m<sup>2</sup>), 2021**

Kabupaten/Kota Regency/Municipality	Luas Lantai/Floor Area (m <sup>2</sup> )					Jumlah Total
	≤19	20–49	50–99	100–149	150+	
(1)	(2)	(3)	(4)	(5)	(6)	(7)
<i>Kabupaten/Regency</i>						
1. Tanah Laut	1,16	27,27	53,94	14,25	3,38	100,00
2. Kotabaru	1,93	34,50	45,76	12,09	5,72	100,00
3. Banjar	2,13	36,56	43,17	12,05	6,09	100,00
4. Barito Kuala	3,05	38,48	47,08	8,19	3,20	100,00
5. Tapin	1,51	35,53	52,18	7,07	3,71	100,00
6. Hulu Sungai Selatan	2,34	36,71	47,84	9,68	3,43	100,00
7. Hulu Sungai Tengah	2,01	31,25	53,97	8,88	3,89	100,00
8. Hulu Sungai Utara	3,01	19,15	51,08	16,56	10,20	100,00
9. Tabalong	1,01	23,08	48,54	16,96	10,41	100,00
10. Tanah Bumbu	3,93*	31,37	49,89	9,27	5,54	100,00
11. Balangan	0,70*	23,61	48,38	17,06	10,25	100,00
<i>Kota/Municipality</i>						
1. Banjarmasin	3,27	36,09	35,14	13,09	12,41	100,00
2. Banjarbaru	4,66	37,93	28,50	13,81	15,10	100,00
<b>Kalimantan Selatan</b>	<b>2,52</b>	<b>32,80</b>	<b>45,23</b>	<b>12,08</b>	<b>7,37</b>	<b>100,00</b>

Catatan/Note: \*) Relative Standard Error (RSE) > 50 Persen, artinya estimasi indikator sangat tidak akurat/ *Relative Standard Error (RSE) > 50 percent means that the indicator estimate is very inaccurate*

Sumber/Source: BPS Provinsi Kalimantan Selatan, Survei Sosial Ekonomi Nasional (Susenas) Maret/BPS-Statistics of Kalimantan Selatan Province, March National Socioeconomic Survey

**Tabel**  
**Table** 4.3.2**Distribusi Persentase Rumah Tangga Menurut Kabupaten/  
Kota dan Sumber Air Minum di Provinsi Kalimantan  
Selatan, 2021**  
*Percentage Distribution of Household by Regency/  
Municipality and Source of Drinking Water in Kalimantan  
Selatan Province, 2021*

Kabupaten/Kota Regency/Municipality	Leding <sup>1</sup> Piped Water <sup>1</sup>	Pompa Pumped Water	Air Dalam Kemasan <sup>2</sup> Bottled Water <sup>2</sup>	Sumur Terlindung Protected Well
(1)	(2)	(3)	(4)	(5)
<i>Kabupaten/Regency</i>				
1. Tanah Laut	27,12	3,19	10,23	30,88
2. Kotabaru	42,45	13,87	9,43	6,99
3. Banjar	37,70	20,13	7,35	10,01
4. Barito Kuala	33,79	28,31	7,25	0,00
5. Tapin	36,79	18,81	13,42	10,35
6. Hulu Sungai Selatan	23,16	19,75	29,74	1,20
7. Hulu Sungai Tengah	27,03	13,85	46,56	4,27
8. Hulu Sungai Utara	19,52	39,26	32,02	0,00
9. Tabalong	37,92	24,87	7,32	13,49
10. Tanah Bumbu	71,44	4,25	5,59	5,00
11. Balangan	18,28	48,52	10,09	3,64*
<i>Kota/Municipality</i>				
1. Banjarmasin	40,48	59,31	0,00	0,00
2. Banjarbaru	62,93	8,71	17,18	7,44
<b>Kalimantan Selatan</b>	<b>38,77</b>	<b>24,83</b>	<b>12,63</b>	<b>7,09</b>

Lanjutan Tabel/Continued Table 4.3.2

Kabupaten/Kota Regency/Municipality	Sumur Tak Terlindung Unprotected Well	Mata Air Terlindung/ Tak Terlindung Protected / Unprotected Spring	Air Permukaan Surface Water
(1)	(6)	(7)	(8)
<i>Kabupaten/Regency</i>			
1. Tanah Laut	25,54	1,51	0,37*
2. Kotabaru	8,18	2,56*	9,29
3. Banjar	10,90	1,65*	10,50
4. Barito Kuala	0,97	0,00	19,65
5. Tapin	4,53	5,89	10,21
6. Hulu Sungai Selatan	0,85*	6,67	18,63
7. Hulu Sungai Tengah	4,26	3,36	0,67*
8. Hulu Sungai Utara	0,00	0,00	9,20
9. Tabalong	10,58	1,48*	4,34
10. Tanah Bumbu	10,17	0,00	3,18
11. Balangan	12,01	1,78*	5,68
<i>Kota/Municipality</i>			
1. Banjarmasin	0,00	0,00	0,21*
2. Banjarbaru	3,74	0,00	0,00
<b>Kalimantan Selatan</b>	<b>6,97</b>	<b>1,57</b>	<b>6,48</b>

Lanjutan Tabel/*Continued Table 4.3.2*

Kabupaten/Kota <i>Regency/Municipality</i>	Air Hujan <i>Rainwater Collection</i>	Lainnya <i>Others</i>	Jumlah <i>Total</i>
(1)	(9)	(10)	(11)
<i>Kabupaten/Regency</i>			
1. Tanah Laut	1,16*	-	100,00
2. Kotabaru	7,23	-	100,00
3. Banjar	1,76*	-	100,00
4. Barito Kuala	10,03	-	100,00
5. Tapin	0,00	-	100,00
6. Hulu Sungai Selatan	0,00	-	100,00
7. Hulu Sungai Tengah	0,00	-	100,00
8. Hulu Sungai Utara	0,00	-	100,00
9. Tabalong	0,00	-	100,00
10. Tanah Bumbu	0,37*	-	100,00
11. Balangan	0,00	-	100,00
<i>Kota/Municipality</i>			
1. Banjarmasin	0,00	-	100,00
2. Banjarbaru	0,00	-	100,00
<b>Kalimantan Selatan</b>	<b>1,66</b>	<b>-</b>	<b>100,00</b>

Catatan/Note: <sup>1</sup> Leding meteran dan leding eceran/*Metered piped and retail piped tap*

<sup>2</sup> Air kemasan bermerek dan air isi ulang/*Branded bottled and total refill water*

\*) Relative Standard Error (RSE) > 50 Persen, artinya estimasi indikator sangat tidak akurat/ *Relative Standard Error (RSE) > 50 percent means that the indicator estimate is very inaccurate*

Sumber/Source: BPS Provinsi Kalimantan Selatan, Survei Sosial Ekonomi Nasional (Susenas) Maret/BPS-Statistics of Kalimantan Selatan Province, March National Socioeconomic Survey

**Tabel** 4.3.3 **Distribusi Persentase Rumah Tangga Menurut Kabupaten/ Kota dan Sumber Penerangan di Provinsi Kalimantan Selatan, 2021**  
**Percentage Distribution of Household by Regency/ Municipality and Lighting Source in Kalimantan Selatan Province, 2021**

Kabupaten/Kota Regency/Municipality	Listrik PLN State Electricity Company	Listrik Non-PLN Own Electricity Company	Bukan Listrik Non Electricity	Jumlah Total
(1)	(2)	(3)	(4)	(5)
<i>Kabupaten/Regency</i>				
1. Tanah Laut	98,53	1,15*	0,32*	100,00
2. Kotabaru	93,36	6,09	0,55*	100,00
3. Banjar	99,72	0,13*	0,15*	100,00
4. Barito Kuala	98,63	0,70*	0,67	100,00
5. Tapin	98,95	0,58*	0,47*	100,00
6. Hulu Sungai Selatan	99,91	0,09*	0,00	100,00
7. Hulu Sungai Tengah	99,70	0,18*	0,12*	100,00
8. Hulu Sungai Utara	99,02	0,73	0,25*	100,00
9. Tabalong	98,12	1,45*	0,43*	100,00
10. Tanah Bumbu	98,44	1,42*	0,14*	100,00
11. Balangan	99,34	0,00	0,66*	100,00
<i>Kota/Municipality</i>				
1. Banjarmasin	100,00	0,00	0,00	100,00
2. Banjarbaru	100,00	0,00	0,00	100,00
<b>Kalimantan Selatan</b>	<b>98,84</b>	<b>0,92</b>	<b>0,24</b>	<b>100,00</b>

Catatan/Note: \*) Relative Standard Error (RSE) > 50 Persen, artinya estimasi indikator sangat tidak akurat/ *Relative Standard Error (RSE) > 50 percent means that the indicator estimate is very inaccurate*

Sumber/Source: BPS Provinsi Kalimantan Selatan, Survei Sosial Ekonomi Nasional (Susenas) Maret/BPS-Statistics of Kalimantan Selatan Province, March National Socioeconomic Survey



**Tabel**  
**Table 4.3.4****Distribusi Persentase Rumah Tangga Menurut Kabupaten/  
Kota dan Penggunaan Fasilitas Tempat Buang Air Besar di  
Provinsi Kalimantan Selatan, 2021**  
*Percentage Distribution of Household by Regency/  
Municipality and Type of Toilet Facility Used by The  
Household in Kalimantan Selatan Province, 2021*

Kabupaten/Kota Regency/Municipality	Sendiri Not Shared	Bersama/ Komunal Shared/ Communal	MCK Umum Public Facility	Tidak Menggunakan/Tidak ada fasilitas Not Using/No Facility	Jumlah Total
(1)	(2)	(3)	(4)	(5)	(6)
<i>Kabupaten/Regency</i>					
1. Tanah Laut	90,27	3,56	2,16	4,01	100,00
2. Kotabaru	91,87	2,79	3,29	2,05*	100,00
3. Banjar	78,41	14,97	4,75	1,87	100,00
4. Barito Kuala	73,93	18,25	7,70	0,12*	100,00
5. Tapin	80,07	13,82	4,43	1,68*	100,00
6. Hulu Sungai Selatan	79,96	11,63	7,07	1,34	100,00
7. Hulu Sungai Tengah	84,98	8,12	5,01	1,89	100,00
8. Hulu Sungai Utara	87,30	9,26	3,44	0,00	100,00
9. Tabalong	94,37	2,61	3,02	0,00	100,00
10. Tanah Bumbu	92,53	5,79	0,46	1,22*	100,00
11. Balangan	92,64	3,35	2,39	1,62*	100,00
<i>Kota/Municipality</i>					
1. Banjarmasin	92,13	6,52	1,35	0,00	100,00
2. Banjarbaru	97,58	2,42	0,00	0,00	100,00
<b>Kalimantan Selatan</b>	<b>87,24</b>	<b>8,27</b>	<b>3,30</b>	<b>1,19</b>	<b>100,00</b>

Catatan/Note: \*) Relative Standard Error (RSE) > 50 Persen, artinya estimasi indikator sangat tidak akurat/ *Relative Standard Error (RSE) > 50 percent means that the indicator estimate is very inaccurate*

Sumber/Source: BPS Provinsi Kalimantan Selatan, Survei Sosial Ekonomi Nasional (Susenas) Maret/BPS-Statistics of Kalimantan Selatan Province, March National Socioeconomic Survey

**Tabel** 4.3.5 **Distribusi Persentase Rumah Tangga Menurut Kabupaten/ Kota dan Bahan Bakar Utama untuk Memasak di Provinsi Kalimantan Selatan, 2021**  
**Percentage Distribution of Household by Regency/ Municipality and and Type of Main Cooking Fuel in Kalimantan Selatan Province, 2021**

Kabupaten/Kota Regency/Municipality	Listrik Electricity	Gas/Elpiji <sup>1</sup> Gas/LPG <sup>1</sup>	Minyak Tanah Kerosene	Kayu/Arang/ Briket Wood/Charcoal/ Briquet
(1)	(2)	(3)	(4)	(5)
<i>Kabupaten/Regency</i>				
1. Tanah Laut	0,09*	89,17	10,51	0,00
2. Kotabaru	0,61*	80,52	17,97	0,00
3. Banjar	0,37*	83,84	15,63	0,00
4. Barito Kuala	0,72	89,66	9,47	0,00
5. Tapin	0,20*	86,47	12,63	0,00
6. Hulu Sungai Selatan	0,00	80,95	19,05	0,00
7. Hulu Sungai Tengah	0,00	75,53	24,47	0,00
8. Hulu Sungai Utara	0,00	85,28	14,52	0,00
9. Tabalong	0,28*	85,92	13,39	0,00
10. Tanah Bumbu	0,00	88,31	10,68	0,00
11. Balangan	1,81*	78,44	19,46	0,00
<i>Kota/Municipality</i>				
1. Banjarmasin	0,51*	89,54	8,13	0,00
2. Banjarbaru	0,68*	90,51	7,96	0,00
<b>Kalimantan Selatan</b>	<b>0,37</b>	<b>85,62</b>	<b>13,37</b>	<b>0,00</b>

Lanjutan Tabel/*Continued Table* 4.3.5

<b>Kabupaten/Kota Regency/Municipality</b>	<b>Tidak Memasak di rumah</b>	<b>Jumlah Total</b>
(1)	(6)	(7)
<i>Kabupaten/Regency</i>		
1. Tanah Laut	0,23*	100,00
2. Kotabaru	0,90*	100,00
3. Banjar	0,16*	100,00
4. Barito Kuala	0,15*	100,00
5. Tapin	0,70*	100,00
6. Hulu Sungai Selatan	0,00	100,00
7. Hulu Sungai Tengah	0,00	100,00
8. Hulu Sungai Utara	0,20*	100,00
9. Tabalong	0,41*	100,00
10. Tanah Bumbu	1,01*	100,00
11. Balangan	0,29*	100,00
<i>Kota/Municipality</i>		
1. Banjarmasin	1,82	100,00
2. Banjarbaru	0,85*	100,00
<b>Kalimantan Selatan</b>	<b>0,64</b>	<b>100,00</b>

Catatan/Note: <sup>1</sup> Elpiji 5,5 kg + elpiji 12 kg + elpiji 3 kg + gas kota/biogas/LPG 5,5 kg + LPG 12 kg + LPG 3 kg + natural gas/biogas

<sup>2</sup> Termasuk rumah tangga yang tidak memasak/*Including households that do not cook*

\*) Relative Standard Error (RSE) > 50 Persen, artinya estimasi indikator sangat tidak akurat/*Relative Standard Error (RSE) > 50 percent means that the indicator estimate is very inaccurate*

Sumber/Source: BPS Provinsi Kalimantan Selatan, Survei Sosial Ekonomi Nasional (Susenas) Maret/BPS-Statistics of Kalimantan Selatan Province, March National Socioeconomic Survey

**Tabel**  
**Table 4.3.6****Distribusi Persentase Rumah Tangga Menurut Kabupaten/  
Kota dan Status Penguasaan Bangunan Tempat Tinggal di  
Provinsi Kalimantan Selatan, 2021**  
*Percentage Distribution of Household by Regency/  
Municipality and Dwelling Ownership Status in Kalimantan  
Selatan Province, 2021*

Kabupaten/Kota Regency/Municipality	Milik Sendiri Private	Kontrak/ Sewa Lease/Rent	Bebas Sewa	Dinas / Lainya	Jumlah Total
(1)	(2)	(3)	(4)	(5)	(6)
<i>Kabupaten/Regency</i>					
1. Tanah Laut	89,56	4,09	4,77	1,58*	100,00
2. Kotabaru	73,87	8,08	8,91	9,14	100,00
3. Banjar	83,59	6,54	9,44	0,43*	100,00
4. Barito Kuala	88,34	2,79	8,54	0,33*	100,00
5. Tapin	88,92	3,79	6,82	0,47*	100,00
6. Hulu Sungai Selatan	83,38	2,91	13,44	0,27*	100,00
7. Hulu Sungai Tengah	89,21	2,23	8,29	0,27*	100,00
8. Hulu Sungai Utara	82,52	5,81	11,02	0,65*	100,00
9. Tabalong	86,98	4,54	7,94	0,54*	100,00
10. Tanah Bumbu	75,38	10,60	9,33	4,69*	100,00
11. Balangan	89,60	4,56	5,52	0,32*	100,00
<i>Kota/Municipality</i>					
1. Banjarmasin	63,14	17,47	18,81	0,58*	100,00
2. Banjarbaru	71,72	17,95	9,58	0,75*	100,00
<b>Kalimantan Selatan</b>	<b>79,83</b>	<b>8,19</b>	<b>10,38</b>	<b>1,60</b>	<b>100,00</b>

Catatan/Note: Lainnya meliputi bebas sewa, dinas dan lainnya/ Others include free rent, service and others

Sumber/Source: BPS Provinsi Kalimantan Selatan, Survei Sosial Ekonomi Nasional (Susenans) Maret/BPS-Statistics of Kalimantan Selatan Province, March National Socioeconomic Survey

**Tabel**  
**Table** 4.3.7

**Distribusi Persentase Rumah Tangga Menurut Kabupaten/  
Kota dan Jenis Lantai Terluas di Provinsi Kalimantan  
Selatan, 2021**  
*Percentage Distribution of Household by Regency/  
Municipality and Main Material of Dwelling Floor in  
Kalimantan Selatan Province, 2021*

Kabupaten/Kota Regency/Municipality	Bukan Tanah Not earth/sand	Tanah <sup>1</sup> Earth/sand <sup>1</sup>	Jumlah Total
(1)	(2)	(3)	(4)
<i>Kabupaten/Regency</i>			
1. Tanah Laut	99,36	0,64	100,00
2. Kotabaru	99,53	0,47	100,00
3. Banjar	99,86	0,14	100,00
4. Barito Kuala	99,12	0,88	100,00
5. Tapin	100,00	0,00	100,00
6. Hulu Sungai Selatan	100,00	0,00	100,00
7. Hulu Sungai Tengah	99,74	0,26	100,00
8. Hulu Sungai Utara	100,00	0,00	100,00
9. Tabalong	100,00	0,00	100,00
10. Tanah Bumbu	99,65	0,35	100,00
11. Balangan	100,00	0,00	100,00
<i>Kota/Municipality</i>			
1. Banjarmasin	100,00	0,00	100,00
2. Banjarbaru	99,98	0,02	100,00
<b>Kalimantan Selatan</b>	<b>99,78</b>	<b>0,22</b>	<b>100,00</b>

Catatan/Note: <sup>1</sup> Termasuk "lainnya"/Including "others"

\*) *Relative Standard Error (RSE) > 50 Persen, artinya estimasi indikator sangat tidak akurat/ Relative Standard Error (RSE) > 50 percent means that the indicator estimate is very inaccurate*

Sumber/Source: BPS Provinsi Kalimantan Selatan, Survei Sosial Ekonomi Nasional (Susenas) Maret/BPS-Statistics of Kalimantan Selatan Province, March National Socioeconomic Survey

**Tabel**  
**Table 4.3.8**

**Persentase Rumah Tangga yang Memiliki Akses terhadap Layanan Sanitasi Layak Menurut Kabupaten/Kota di Provinsi Kalimantan Selatan, 2018-2021**  
**Percentage of Household by Regency/Municipality and Improved Sanitation Services in Kalimantan Selatan Province, 2018-2021**

Kabupaten/Kota Regency/Municipality	2018	2019	2020	2021
(1)	(2)	(3)	(4)	(5)
<i>Kabupaten/Regency</i>				
1. Tanah Laut	67,64	66,12	78,82	66,42
2. Kotabaru	60,56	68,89	75,75	70,96
3. Banjar	69,36	75,20	79,43	77,19
4. Barito Kuala	46,29	47,70	46,72	55,29
5. Tapin	71,33	75,00	79,78	79,28
6. Hulu Sungai Selatan	79,25	81,26	82,79	83,69
7. Hulu Sungai Tengah	73,99	79,41	80,68	87,62
8. Hulu Sungai Utara	77,86	85,08	88,96	88,09
9. Tabalong	88,45	90,20	95,00	96,54
10. Tanah Bumbu	69,04	78,15	83,89	86,70
11. Balangan	81,22	82,69	87,62	89,42
<i>Kota/Municipality</i>				
1. Banjarmasin	83,60	82,49	88,07	91,48
2. Banjarbaru	87,34	87,75	92,27	89,11
<b>Kalimantan Selatan</b>	<b>73,24</b>	<b>76,56</b>	<b>81,17</b>	<b>81,43</b>

Catatan/Note: Data menggunakan konsep sanitasi layak terbaru berdasarkan surat Kementerian Perencanaan Pembangunan Nasional/Bappenas Nomor 661/Dt.2.4/01/2020/Use the latest concept of improved sanitation based on the letter from Ministry of National Development Planning Number 661/Dt.2.4/01/2020

\*) Relative Standard Error (RSE) > 50 Persen, artinya estimasi indikator sangat tidak akurat/ Relative Standard Error (RSE) > 50 percent means that the indicator estimate is very inaccurate

Sumber/Source: BPS, Survei Sosial Ekonomi Nasional (Susenas)/BPS-Statistics Indonesia, National Socioeconomic Survey

**Tabel**  
**Table 4.3.9****Persentase Rumah Tangga yang Memiliki Akses terhadap Layanan Sumber Air Minum Layak Menurut Kabupaten/Kota di Provinsi Kalimantan Selatan, 2017-2021**  
**Percentage of Household by Regency/Municipality and Improved Drinking Water Services in Kalimantan Selatan Province, 2017-2021**

Kabupaten/Kota Regency/Municipality	2017	2018	2019	2020 <sup>1</sup>	2021 <sup>1</sup>
(1)	(2)	(3)	(4)	(5)	(6)
<i>Kabupaten/Regency</i>					
1. Tanah Laut	19,71	33,38	54,49	55,70	63,52
2. Kotabaru	31,98	32,47	65,86	58,54	64,08
3. Banjar	33,00	36,61	57,05	59,86	65,72
4. Barito Kuala	38,32	38,13	55,45	48,84	65,15
5. Tapin	43,95	29,09	63,82	74,51	78,59
6. Hulu Sungai Selatan	43,18	35,49	68,14	72,19	72,32
7. Hulu Sungai Tengah	46,15	45,16	84,08	86,45	90,76
8. Hulu Sungai Utara	58,08	64,15	83,47	85,07	88,01
9. Tabalong	41,22	37,99	64,63	70,73	72,50
10. Tanah Bumbu	15,54	12,73	60,50	58,25	62,41
11. Balangan	55,34	56,92	73,09	72,11	76,08
<i>Kota/Municipality</i>					
1. Banjarmasin	64,00	67,20	97,20	93,72	99,67
2. Banjarbaru	22,99	25,32	49,12	69,22	84,78
<b>Kalimantan Selatan</b>	<b>40,18</b>	<b>41,28</b>	<b>69,45</b>	<b>70,36</b>	<b>76,40</b>

Catatan/Note: <sup>1</sup> Data menggunakan konsep sanitasi layak terbaru berdasarkan surat Kementerian Perencanaan Pembangunan Nasional/Bappenas Nomor 661/Dt.2.4/01/2020/Use the latest concept of improved sanitation based on the letter from Ministry of National Development Planning Number 661/Dt.2.4/01/2020

Sumber/Source: BPS, Survei Sosial Ekonomi Nasional (Susenas)/BPS-Statistics Indonesia, National Socioeconomic Survey

**Tabel** 4.3.10 **Jumlah Rumah Tidak Layak Huni Menurut Kabupaten/ Kota di Provinsi Kalimantan Selatan, 2021**  
**Table** **Number of Unlivable House in Kalimantan Selatan Province by Regency/Municipality, 2021**

Kabupaten/Kota Regency/Municipality	Jumlah Rumah Tidak Layak Huni (Unit) Number of Unlivable House
(1)	(2)
<i>Kabupaten/Regency</i>	
1. Tanah Laut	453
2. Kotabaru	2 509
3. Banjar	3 772
4. Barito Kuala	8 828
5. Tapin	594
6. Hulu Sungai Selatan	6 898
7. Hulu Sungai Tengah	4 132
8. Hulu Sungai Utara	2 642
9. Tabalong	1 901
10. Tanah Bumbu	3 402
11. Balangan	3 602
<i>Kota/Municipality</i>	
1. Banjarmasin	4 677
2. Banjarbaru	511
<b>Kalimantan Selatan</b>	<b>43 921</b>

Sumber/Source : Dinas Perumahan Rakyat dan Kawasan Permukiman Provinsi Kalimantan Selatan/*Public Housing Agency and Settlement of Kalimantan Selatan Province*



**Tabel**  
**Table** 4.3.11

**Luas Kawasan Pemukiman Kumuh Menurut Kabupaten/  
Kota di Provinsi Kalimantan Selatan, 2021**  
*Slum Area of Kalimantan Selatan Province by Regency/  
Municipality, 2021*

Kabupaten/Kota <i>Regency/Municipality</i>	Luas Kawasan Pemukiman Kumuh (Ha) <i>Slum Area (Ha)</i>
(1)	(2)
<i>Kabupaten/Regency</i>	
1. Tanah Laut	1003,51
2. Kotabaru	153,89
3. Banjar	322,98
4. Barito Kuala	84,57
5. Tapin	37,73
6. Hulu Sungai Selatan	236,45
7. Hulu Sungai Tengah	244,76
8. Hulu Sungai Utara	133,06
9. Tabalong	258,23
10. Tanah Bumbu	374,77
11. Balangan	27,31
<i>Kota/Municipality</i>	
1. Banjarmasin	147,53
2. Banjarbaru	138,7
<b>Kalimantan Selatan</b>	<b>3 163,49</b>

Sumber/Source: SK kumuh kabupaten/kota dan Dinas Perumahan Rakyat dan Kawasan Permukiman Provinsi Kalimantan Selatan/  
*Public Housing Agency and Settlement of Kalimantan Selatan Province*

#### 4.4 KRIMINALITAS CRIME

**Tabel**  
**Table** 4.4.1

**Jumlah Kejahatan yang Dilaporkan, Risiko Penduduk Terkena Kejahatan per 100.000 Penduduk, Persentase Penyelesaian Kejahatan, dan Selang Waktu Terjadinya Kejahatan Menurut Kepolisian Resort di Provinsi Kalimantan Selatan, 2019-2021**

*Crime Total, Crime Rate per 100,000 Population, Percentage of Crime Clearance, and Crime Clock by Departmental (Resort) Police Office in Kalimantan Selatan Province, 2019-2021*

Kepolisian Resort Departmental (Resort) Police Office	Jumlah Kejahatan yang Dilaporkan/Crime Total		
	2019	2020	2021
(1)	(2)	(3)	(4)
<i>Direktorat/Directorate</i>			
1. Dit Reskrim Umum	113	188	185
2. Dit Reskrim Khusus	431	81	71
3. Dit Narkoba	386	266	231
4. Dit Polair	45	47	24
<i>Kabupaten/Regency</i>			
1. Tanah Laut	1 295	1 172	194
2. Kotabaru	469	649	344
3. Banjar	667	626	555
4. Barito Kuala	232	226	253
5. Tapin	333	276	219
6. Hulu Sungai Selatan	287	262	223
7. Hulu Sungai Tengah	177	224	237
8. Hulu Sungai Utara	210	274	183
9. Tabalong	223	296	282
10. Tanah Bumbu	224	216	344
11. Balangan	332	252	174
<i>Kota/Municipality</i>			
1. Banjarmasin	418	377	990
2. Banjarbaru	433	438	522
<b>Kalimantan Selatan</b>	<b>6 275</b>	<b>5 870</b>	<b>5 031</b>

Lanjutan Tabel/*Continued Table* 4.4.1

Kepolisian Resort <i>Departmental (Resort) Police Office</i>	Risiko Penduduk Terkena Kejahatan per 100.000 Penduduk <i>Crime Rate per 100,000 Population</i>		
	2019	2020	2021
(1)	(5)	(6)	(7)
<i>Direktorat/Directorate</i>			
1. Dit Reskrim Umum	3	4	4
2. Dit Reskrim Khusus	10	2	2
3. Dit Narkoba	9	6	5
4. Dit Polair	1	1	1
<i>Kabupaten/Regency</i>			
1. Tanah Laut	97	72	56
2. Kotabaru	127	126	99
3. Banjar	113	105	93
4. Barito Kuala	74	71	80
5. Tapin	174	143	113
6. Hulu Sungai Selatan	121	109	93
7. Hulu Sungai Tengah	77	100	86
8. Hulu Sungai Utara	75	93	76
9. Tabalong	88	115	109
10. Tanah Bumbu	116	102	93
11. Balangan	170	162	131
<i>Kota/Municipality</i>			
1. Banjarmasin	183	164	138
2. Banjarbaru	179	240	193
<b>Kalimantan Selatan</b>	<b>148</b>	<b>136</b>	<b>117</b>

Lanjutan Tabel/*Continued Table 4.4.1*

Kepolisian Resort <i>Departmental (Resort) Police Office</i>	Persentase Penyelesaian Kejahatan <i>Clearance Rate</i>		
	2019	2020	2021
(1)	(8)	(9)	(10)
<i>Direktorat/Directorate</i>			
1. Dit Reskrim Umum	-	-	85,41
2. Dit Reskrim Khusus	-	-	80,28
3. Dit Narkoba	-	-	100,00
4. Dit Polair	-	-	95,83
<i>Kabupaten/Regency</i>			
1. Tanah Laut	93,12	83,73	109,28
2. Kotabaru	84,26	84,30	82,56
3. Banjar	72,59	64,32	84,32
4. Barito Kuala	82,13	74,57	85,38
5. Tapin	82,66	86,19	105,48
6. Hulu Sungai Selatan	90,20	89,20	93,27
7. Hulu Sungai Tengah	96,49	74,29	67,93
8. Hulu Sungai Utara	80,74	83,62	90,16
9. Tabalong	80,09	107,62	91,84
10. Tanah Bumbu	73,10	77,99	78,49
11. Balangan	91,06	88,39	79,31
<i>Kota/Municipality</i>			
1. Banjarmasin	81,29	76,91	83,84
2. Banjarbaru	88,79	87,42	86,78
<b>Kalimantan Selatan</b>	<b>90,26</b>	<b>91,20</b>	<b>86,74</b>

Lanjutan Tabel/*Continued Table* 4.4.1

Kepolisian Resort <i>Departmental (Resort) Police Office</i>	Selang Waktu Terjadinya Kejahatan <sup>1</sup> <i>Crime Clock<sup>1</sup></i>		
	2019	2020	2021
(1)	(11)	(12)	(13)
Direktorat/ <i>Directorate</i>			
1. Dit Reskrim Umum			
2. Dit Reskrim Khusus	...	...	...
3. Dit Narkoba	...	...	...
4. Dit Polair	...	...	...
Kabupaten/ <i>Regency</i>			
1. Tanah Laut	...	...	...
2. Kotabaru	...	...	...
3. Banjar	...	...	...
4. Barito Kuala	...	...	...
5. Tapin	...	...	...
6. Hulu Sungai Selatan	...	...	...
7. Hulu Sungai Tengah	...	...	...
8. Hulu Sungai Utara	...	...	...
9. Tabalong	...	...	...
10. Tanah Bumbu	...	...	...
11. Balangan	...	...	...
Kota/ <i>Municipality</i>			
1. Banjarmasin	...	...	...
2. Banjarbaru	...	...	...
<b>Kalimantan Selatan</b>	...	...	...

Catatan/Note: <sup>1</sup>. = jam/hours; ' = menit/minutes; " = detik/second

Sumber/Source: Kepolisian Daerah Kalimantan Selatan/*Regional Police Office of Kalimantan Selatan*

**Tabel**  
**Table** 4.4.2**Jumlah Peristiwa Kejahatan Konvensional yang Dilaporkan dan Diselesaikan Menurut Jenisnya di Provinsi Kalimantan Selatan, 2021**  
**Number of Conventional Crime and Offence Reported and Cleared in Kalimantan Selatan Province, 2021**

Jenis Kejahatan Kind of Crime	Dilaporkan Reported	Selesai Cleared	Persentase Percentage
(1)	(2)	(3)	(4)
Pembunuhan	34	34	100,00
Anirat	153	124	81,05
Aniring	169	136	80,47
Curat	361	274	75,90
Curas	88	48	54,55
Curbis	267	170	63,67
Curanmor	232	121	52,16
Perjudian	84	92	109,52
Penggelapan	231	204	88,31
Lahgun Sajam	222	226	101,80
Pemerasan	7	5	71,43
Penipuan	224	154	68,75
Pengancaman	30	25	83,33
Pengurasakan	19	11	57,89
KDRT	68	63	92,65
Kebakaran	135	132	97,78
Perkosaan	12	12	100,00
Perzinahan	18	22	122,22
Pencabulan	45	38	84,44
Pengeroyokan	73	56	76,71
Lahgun Senpi	3	2	66,67
Serobot Tanah	13	7	53,85
Penemuan Mayat	96	93	96,88
Obat Keras Tanpa Ijin Peredaran	13	13	100,00
Setrum Ikan bukan Illegal Fishing	4	4	100,00
Konvensional Lainnya	850	714	84,00
<b>Jumlah/ Total</b>	<b>3 451</b>	<b>2 780</b>	<b>80,56</b>

Sumber/Source: Kepolisian Daerah Kalimantan Selatan/Regional Police Office of Kalimantan Selatan

**Tabel**  
**Table** 4.4.3

**Jumlah Peristiwa Kejahatan Transnasional yang Dilaporkan dan Diselesaikan Menurut Jenisnya di Provinsi Kalimantan Selatan, 2021**  
**Number of Transnasional Crime and Offence Reported and Cleared in Kalimantan Selatan Province, 2021**

Jenis Kejahatan <i>Kind of Crime</i>	Dilaporkan <i>Reported</i>	Selesai <i>Cleared</i>	Persentase <i>Percentage</i>
(1)	(2)	(3)	(4)
Narkoba	1 516	1 518	100,13
Uang Palsu	0	0	0
Money Laundering	0	0	0
Kej Lintas Negara	0	0	0
Seludup Api	0	0	0
Perdagangan Manusia	0	0	0
Cybercrime	0	0	0
Transnasional Lainnya	1	1	100
<b>Jumlah/ Total</b>	<b>1 517</b>	<b>1 519</b>	<b>100,13</b>

Sumber/Source: Kepolisian Daerah Kalimantan Selatan/Regional Police Office of Kalimantan Selatan

**Tabel** 4.4.4 **Jumlah Peristiwa Kejahatan Terhadap Kekayaan Negara yang Dilaporkan dan Diselesaikan Menurut Jenisnya di Provinsi Kalimantan Selatan, 2021**  
**Number of Wealth of The Country Crime Reported and Cleared in Kalimantan Selatan Province, 2021**

Jenis Kejahatan <i>Kind of Crime</i>	Dilaporkan <i>Reported</i>	Selesai <i>Cleared</i>	Persentase <i>Percentage</i>
(1)	(2)	(3)	(4)
Illegal Logging	7	6	85,71
Illegal Mining	15	18	120,00
Illegal Fishing	3	3	100,00
Korupsi	17	16	94,12
BBM Illegal	9	10	111,11
Cukai	0	0	0,00
Kekayaan Negara Lainnya	12	12	100,00
<b>Jumlah/ Total</b>	<b>63</b>	<b>65</b>	<b>103,17</b>

Sumber/Source: Kepolisian Daerah Kalimantan Selatan/Regional Police Office of Kalimantan Selatan



**Tabel**  
**Table** 4.4.5

**Jumlah Peristiwa Kejahatan Berimplikasi Kontijensi yang Dilaporkan dan Diselesaikan Menurut Jenisnya di Provinsi Kalimantan Selatan, 2021**  
**Number of Events Reported Implications Contingent and Cleared in Kalimantan Selatan Province, 2021**

Jenis Kejahatan <i>Kind of Crime</i>	Dilaporkan <i>Reported</i>	Selesai <i>Cleared</i>	Persentase <i>Percentage</i>
(1)	(2)	(3)	(4)
Unra	0	0	0
Sara	0	0	0
Bentrok Massa	0	0	0
Bencana Alam	0	0	0
Kontijensi Lainnya	0	0	0
<b>Jumlah/ Total</b>	<b>0</b>	<b>0</b>	<b>0</b>

Sumber/Source: Kepolisian Daerah Kalimantan Selatan/Regional Police Office of Kalimantan Selatan

**Tabel** 4.4.6 **Pelaksanaan Advokasi Implementasi Inpres No. 6 Tahun 2019 Menurut Lingkungan di Provinsi Kalimantan Selatan, 2019-2021**  
**Advocacy Implementation of Presidential Decree 6 Year 2019 According to the Environment in Kalimantan Selatan Province, 2019-2021**

Pendidikan Terakhir Educational Attainment	Instansi/Kampus Agency/Campus			Jumlah Orang Number of People		
	2019	2020	2021	2019	2020	2021
(1)	(2)	(3)	(4)	(5)	(6)	(7)
Instansi Swasta yang Diadvokasi Bidang P4GN	15	40	35	15	59	70
Instansi Pemerintah yang diadvokasi Bidang P4GN	15	62	39	15	754	70
Kampus/ Sekolah yang di Advokasi Bidang P4GN	1	1	35	20	15	70
<b>Jumlah/ Total</b>	<b>31</b>	<b>103</b>	<b>109</b>	<b>50</b>	<b>828</b>	<b>210</b>

Sumber/Source: Badan Narkotika Nasional Provinsi Kalimantan Selatan/National Narcotics Agency of Kalimantan Selatan

**Tabel**  
**Table** 4.4.7**Jumlah Kader Penyuluh Anti Narkobayang Sudah  
Terbentuk di Provinsi Kalimantan Selatan, 2019-2021**  
**Number of Anti Drug Extension Kader Formed in Kalimantan  
Selatan Province, 2019-2021**

Kader Anti Narkoba Educational Attainment	Kelurahan Agency/Campus			Jumlah Orang Number of People		
	2019	2020	2021	2019	2020	2021
(1)	(2)	(3)	(4)	(5)	(6)	(7)
Instansi Swasta	16	73	15	68	328	30
Masyarakat	15	109	1	30	154	30
Instansi Pemerintah	15	157	15	30	160	30
Instansi Pendidikan	15	108	15	30	240	30
<b>Jumlah/ Total</b>	<b>61</b>	<b>447</b>	<b>46</b>	<b>158</b>	<b>882</b>	<b>120</b>

Sumber/Source: Badan Narkotika Nasional Provinsi Kalimantan Selatan/National Narcotics Agency of Kalimantan Selatan

**Tabel**  
**Table 4.4.8****Banyaknya Test Urine Dalam rangka Ciptakan Lingkungan Bebas Narkoba di Provinsi Kalimantan Selatan, 2019-2021**  
**Number Of urine test in Order Create Drug-free Environment in Kalimantan selatan Province, 2019-2021**

Pendidikan Terakhir Educational Attainment	Satuan (Instansi/Kampus/Masyarakat) Agency/Campus/Society			Jumlah Orang Number of People		
	2019	2020	2021	2019	2020	2021
(1)	(2)	(3)	(4)	(5)	(6)	(7)
Instansi Swasta	6	3	1	473	83	52
Instansi Pemerintah	38	9	3	4 203	831	349
Kampus	2	1	1	3 203	40	39
Masyarakat	2	2	1	88	128	30
<b>Jumlah/ Total</b>	<b>48</b>	<b>15</b>	<b>6</b>	<b>7 967</b>	<b>1 082</b>	<b>470</b>

Sumber/Source: Badan Narkotika Nasional Provinsi Kalimantan Selatan/National Narcotics Agency of Kalimantan Selatan

#### 4.5 AGAMA DAN SOSIAL LAINNYA RELIGION AND OTHER SOCIAL AFFAIRS

**Tabel** 4.5.1 **Jumlah Jemaah Haji yang Diberangkatkan<sup>1</sup> ke Tanah Suci Mekah Menurut Kabupaten/Kota di Provinsi Kalimantan Selatan, 2019-2021**  
**Number of Hajj Pilgrims Departured<sup>1</sup> to the Holyland of Mecca by Regency/Municipality in Kalimantan Selatan Province, 2019-2021**

Kabupaten/Kota Regency/Municipality	2019	2020 <sup>2</sup>	2021 <sup>2</sup>
(1)	(2)	(3)	(4)
<i>Kabupaten/Regency</i>			
1. Tanah Laut	286	—	—
2. Kotabaru	218	—	—
3. Banjar	503	—	—
4. Barito Kuala	243	—	—
5. Tapin	192	—	—
6. Hulu Sungai Selatan	308	—	—
7. Hulu Sungai Tengah	376	—	—
8. Hulu Sungai Utara	268	—	—
9. Tabalong	451	—	—
10. Tanah Bumbu	224	—	—
11. Balangan	132	—	—
<i>Kota/Municipality</i>			
1. Banjarmasin	666	—	—
2. Banjarbaru	238	—	—
<b>Kalimantan Selatan</b>	<b>4 105</b>	<b>—</b>	<b>—</b>

Catatan/Note: <sup>1</sup> Melalui Kementerian Agama/Managed by Ministry of Religious Affairs

<sup>2</sup> Pemberangkatan haji ditiadakan karena adanya pandemi Covid-19/Hajj departures were eliminated due to the Covid-19 pandemic

Sumber/Source: Kementerian Agama RI, Direktorat Jenderal Penyelenggaraan Haji dan Umrah/Ministry of Religious Affairs, Directorate General of the Organization of Hajj and Umrah

**Tabel**  
**Table** 4.5.2**Nikah, Talak dan Cerai di Provinsi Kalimantan Selatan, 2019-2021**  
**Number of Marriages and Divorces in Kalimantan Selatan Province, 2019-2021**

Kabupaten/Kota Regency/Municipality	Nikah <sup>1,2,3</sup> /Marriages <sup>1,2,3</sup>		
	2019	2020	2021
(1)	(2)	(3)	(4)
<i>Kabupaten/Regency</i>			
1. Tanah Laut	2 628	2 237	2 632
2. Kotabaru	2 191	1 934	1 995
3. Banjar	4 282	3 554	3 666
4. Barito Kuala	2 556	2 128	2 147
5. Tapin	1 474	1 335	1 277
6. Hulu Sungai Selatan	2 009	1 519	1 649
7. Hulu Sungai Tengah	2 238	2 004	1 983
8. Hulu Sungai Utara	2 002	1 729	1 799
9. Tabalong	1 936	1 720	1 641
10. Tanah Bumbu	2 618	2 385	2 231
11. Balangan	1 203	940	891
<i>Kota/Municipality</i>			
1. Banjarmasin	5 090	4 308	3 938
2. Banjarbaru	1 756	1 608	1 568
<b>Kalimantan Selatan</b>	<b>31 983</b>	<b>27 401</b>	<b>27 417</b>

Lanjutan Tabel/*Continued Table 4.5.2*

Kabupaten/Kota <i>Regency/Municipality</i>	Cerai <sup>2,4</sup> / <i>Divorces<sup>2,4</sup></i>		
	Cerai Talak/ <i>Divorce by Talak</i>		
	2019	2020	2021
(1)	(7)	(8)	(9)
<i>Kabupaten/Regency</i>			
1. Tanah Laut	191	6	168
2. Kotabaru	98	5	87
3. Banjar	200	140	186
4. Barito Kuala	85	88	80
5. Tapin	74	92	87
6. Hulu Sungai Selatan	87	95	84
7. Hulu Sungai Tengah	117	17	92
8. Hulu Sungai Utara	136	15	107
9. Tabalong	96	99	80
10. Tanah Bumbu	196	172	143
11. Balangan	...	...	...
<i>Kota/Municipality</i>			
1. Banjarmasin	354	26	292
2. Banjarbaru	147	69	137
<b>Kalimantan Selatan</b>	<b>1 781</b>	<b>824</b>	<b>1 543</b>

Lanjutan Tabel/Continued Table 4.5.2

Kabupaten/Kota Regency/Municipality	Cerai <sup>2,A</sup> / Divorces <sup>2,4</sup>		
	Cerai Gugat/Divorce by Petition		
	2019	2020	2021
(1)	(10)	(11)	(12)
<i>Kabupaten/Regency</i>			
1. Tanah Laut	606	6	621
2. Kotabaru	301	14	275
3. Banjar	731	485	795
4. Barito Kuala	389	362	319
5. Tapin	258	270	298
6. Hulu Sungai Selatan	403	342	383
7. Hulu Sungai Tengah	508	63	433
8. Hulu Sungai Utara	550	5	514
9. Tabalong	339	295	380
10. Tanah Bumbu	420	467	491
11. Balangan	...	...	...
<i>Kota/Municipality</i>			
1. Banjarmasin	1 209	24	1 140
2. Banjarbaru	403	253	390
<b>Kalimantan Selatan</b>	<b>6 117</b>	<b>2 586</b>	<b>6 039</b>



Lanjutan Tabel/Continued Table 4.5.2

Kabupaten/Kota Regency/Municipality	Ceraï <sup>2,4</sup> / Divorces <sup>2,4</sup>		
	Jumlah/Total		
	2019	2020	2021
(1)	(13)	(14)	(15)
<i>Kabupaten/Regency</i>			
1. Tanah Laut	797	12	789
2. Kotabaru	399	19	362
3. Banjar	931	625	981
4. Barito Kuala	474	450	399
5. Tapin	332	362	385
6. Hulu Sungai Selatan	490	437	467
7. Hulu Sungai Tengah	625	80	525
8. Hulu Sungai Utara	686	20	621
9. Tabalong	435	394	460
10. Tanah Bumbu	616	639	634
11. Balangan	...	...	...
<i>Kota/Municipality</i>			
1. Banjarmasin	1 563	50	1 432
2. Banjarbaru	550	322	527
<b>Kalimantan Selatan</b>	<b>7 898</b>	<b>3 410</b>	<b>7 582</b>

Catatan/Note: <sup>1</sup> Termasuk bedolan (nikah di luar KUA)/Including non formal registration

<sup>2</sup> Hanya untuk yang beragama Islam/Applies only for moslem

Sumber/Source: <sup>3</sup> Kementerian Agama RI (Dirjen Bimas Islam)/Ministry of Religious Affairs (Directorate General of Islamic Community Guidance)

<sup>4</sup> Mahkamah Agung (Dirjen Badan Peradilan Agama)/The Supreme Court (Directorate General of Religious Justice Affairs)

**Tabel 4.5.3** Jumlah Perceraian Menurut Faktor dan Kabupaten/ Kota di Provinsi Kalimantan Selatan, 2021  
**Number of Divorces by Factors and Regency/Municipality in Kalimantan Selatan Province, 2021**

Kabupaten/Kota Regency/Municipality	Zina Adultery	Mabuk Alcohol Abuse	Madat Drug Abuse	Judi Gambling	Meninggalkan Salah Satu Pihak Spousal Abandonment	Dihukum Penjara Incarceration
(1)	(2)	(3)	(4)	(5)	(6)	(7)
<i>Kabupaten/Regency</i>						
1. Tanah Laut	–	10	2	3	160	12
2. Kotabaru	–	11	1	4	10	1
3. Banjar	–	16	17	4	55	10
4. Barito Kuala	–	1	1	–	32	5
5. Tapin	–	–	–	–	8	2
6. Hulu Sungai Selatan	–	–	–	–	18	8
7. Hulu Sungai Tengah	–	12	–	2	139	13
8. Hulu Sungai Utara	–	21	–	1	9	3
9. Tabalong	–	1	–	1	13	4
10. Tanah Bumbu	–	–	–	–	47	1
11. Balangan	...	...	...	...	...	...
<i>Kota/Municipality</i>						
1. Banjarmasin	1	9	3	2	63	13
2. Banjarbaru	–	3	–	1	54	3
<b>Kalimantan Selatan</b>	<b>1</b>	<b>84</b>	<b>24</b>	<b>18</b>	<b>608</b>	<b>75</b>

Lanjutan Tabel/*Continued Table 4.5.3*

Kabupaten/Kota <i>Regency/Municipality</i>	Poligami <i>Polygamy</i>	Kekerasan Dalam Rumah Tangga <i>Domestic Violence</i>	Cacat Badan <i>Disability</i>	Perselisihan dan Pertengkaran Terus Menerus <i>Constant Arguing</i>
(1)	(8)	(9)	(10)	(11)
<i>Kabupaten/Regency</i>				
1. Tanah Laut	13	17	5	442
2. Kotabaru	2	7	–	317
3. Banjar	17	31	4	718
4. Barito Kuala	3	1	–	316
5. Tapin	1	–	–	368
6. Hulu Sungai Selatan	4	–	–	411
7. Hulu Sungai Tengah	18	2	3	311
8. Hulu Sungai Utara	–	2	–	536
9. Tabalong	–	1	1	424
10. Tanah Bumbu	–	2	–	576
11. Balangan	...	...	...	...
<i>Kota/Municipality</i>				
1. Banjarmasin	7	9	–	1 208
2. Banjarbaru	7	2	1	444
<b>Kalimantan Selatan</b>	<b>72</b>	<b>74</b>	<b>14</b>	<b>6 071</b>

Lanjutan Tabel/Continued Table 4.5.3

Kabupaten/Kota Regency/Municipality	Kawin Paksa Forced Marriage	Murtad Apostate	Ekonomi Economy	Lain-lain Others	Jumlah Total
(1)	(12)	(13)	(14)	(15)	(16)
<i>Kabupaten/Regency</i>					
1. Tanah Laut	2	–	123	–	789
2. Kotabaru	–	2	7	–	362
3. Banjar	8	–	101	–	981
4. Barito Kuala	–	3	37	–	399
5. Tapin	–	–	6	–	385
6. Hulu Sungai Selatan	1	1	24	–	467
7. Hulu Sungai Tengah	–	1	24	–	525
8. Hulu Sungai Utara	–	2	47	–	621
9. Tabalong	–	7	8	–	460
10. Tanah Bumbu	–	1	7	–	634
11. Balangan	...	...	...	...	...
<i>Kota/Municipality</i>					
1. Banjarmasin	–	3	114	–	1 432
2. Banjarbaru	–	2	10	–	527
<b>Kalimantan Selatan</b>	<b>11</b>	<b>22</b>	<b>508</b>	<b>–</b>	<b>7 582</b>

Sumber/Source: Mahkamah Agung (Dirjen Badan Peradilan Agama) per 29 Januari 2021/The Supreme Court (Directorate General of Religious Justice Affairs) per January 29th, 2021

**Tabel**  
**Table** 4.5.4

**Jumlah Penduduk Menurut Kabupaten/Kota dan Agama yang Dianut di Provinsi Kalimantan Selatan, 2019-2020**  
**Population by Regency/Municipality and Religion in Kalimantan Selatan Province, 2019-2020**

Kabupaten/Kota Regency/Municipality	2019					
	Islam	Protestan Protestant	Katolik Catholic	Hindu	Budha Buddha	Lainnya Others
(1)	(2)	(3)	(4)	(5)	(6)	(7)
<i>Kabupaten/Regency</i>						
1. Tanah Laut	...	...	...	...	...	...
2. Kotabaru	...	...	...	...	...	...
3. Banjar	...	...	...	...	...	...
4. Barito Kuala	...	...	...	...	...	...
5. Tapin	...	...	...	...	...	...
6. Hulu Sungai Selatan	...	...	...	...	...	...
7. Hulu Sungai Tengah	...	...	...	...	...	...
8. Hulu Sungai Utara	...	...	...	...	...	...
9. Tabalong	...	...	...	...	...	...
10. Tanah Bumbu	...	...	...	...	...	...
11. Balangan	...	...	...	...	...	...
<i>Kota/Municipality</i>						
1. Banjarmasin	...	...	...	...	...	...
2. Banjarbaru	...	...	...	...	...	...
<b>Kalimantan Selatan</b>	...	...	...	...	...	...

Lanjutan Tabel/Continued Table 4.5.4

Kabupaten/Kota Regency/Municipality	2020					
	Islam	Protestan Protestant	Katolik Catholic	Hindu	Budha Buddha	Lainnya Others
(1)	(2)	(3)	(4)	(5)	(6)	(7)
<i>Kabupaten/Regency</i>						
1. Tanah Laut						
2. Kotabaru						
3. Banjar						
4. Barito Kuala						
5. Tapin						
6. Hulu Sungai Selatan						
7. Hulu Sungai Tengah						
8. Hulu Sungai Utara						
9. Tabalong						
10. Tanah Bumbu						
11. Balangan						
<i>Kota/Municipality</i>						
1. Banjarmasin						
2. Banjarbaru						
<b>Kalimantan Selatan</b>						

Sumber/Source: Kementerian Agama, Data Semester Ganjil/Ministry of Religious Affairs, Odd Semester Data

**Tabel**  
**Table 4.5.5****Jumlah Tempat Peribadatan Menurut Kabupaten/Kota di  
Provinsi Kalimantan Selatan, 2020**  
**Number of Places of Worship by Regency/Municipality and  
Religion in Kalimantan Selatan Province, 2020**

Kabupaten/Kota Regency/Municipality	Masjid*) Mosque	Gereja Kristen Christian Church	Gereja Katolik Catholic Church	Pura**) Hindus Temple	Vihara Buddhist Temple	Kelenteng Confucius Temple
(1)	(2)	(3)	(4)	(5)	(6)	(7)
<i>Kabupaten/Regency</i>						
1. Tanah Laut	279	30	5	8	1	-
2. Kotabaru	291	15	8	3	3	1
3. Banjar	358	4	-	18	-	-
4. Barito Kuala	246	-	-	10	-	-
5. Tapin	133	...	...	9	-	-
6. Hulu Sungai Selatan	...	...	...	42	-	-
7. Hulu Sungai Tengah	251	1	1	-	-	-
8. Hulu Sungai Utara	121	...	...	-	-	-
9. Tabalong	233	...	...	2	-	-
10. Tanah Bumbu	257	3	-	99	-	-
11. Balangan	128	7	3	1	6	-
<i>Kota/Municipality</i>						
1. Banjarmasin	...	...	...	1	5	-
2. Banjarbaru	106	8	2	1	-	-
<b>Kalimantan Selatan</b>	<b>2 403</b>	<b>68</b>	<b>19</b>	<b>194</b>	<b>15</b>	<b>1</b>

Catatan/Note: \*) Belum termasuk langgar dan musholla / *excluded langgar & musholla*\*\*) Belum termasuk sanggah / *excluded sanggah*

Sumber/Source: Kementerian Agama Kanwil Kalimantan Selatan/Ministry of Religious Affairs Kalimantan Selatan Regional Office

**Tabel**  
**Table** 4.5.6**Jumlah Kejadian Bencana Alam Menurut Kabupaten/Kota  
di Provinsi Kalimantan Selatan, 2021**  
**Number of Natural Disaster Events by Regency/Municipality  
in Kalimantan Selatan Province, 2021**

Kabupaten/Kota Regency/Municipality	Gempa Bumi Earthquake	Tsunami Tsunami	Gempa Bumi dan Tsunami Earthquake and Tsunami	Letusan Gunung Api Volcanic Eruption	Tanah Longsor Landslide
(1)	(2)	(3)	(4)	(5)	(6)
<i>Kabupaten/Regency</i>					
1. Tanah Laut	–	–	–	–	...
2. Kotabaru	–	–	–	–	1
3. Banjar	–	–	–	–	4
4. Barito Kuala	–	–	–	–	...
5. Tapin	–	–	–	–	1
6. Hulu Sungai Selatan	–	–	–	–	...
7. Hulu Sungai Tengah	–	–	–	–	2
8. Hulu Sungai Utara	–	–	–	–	...
9. Tabalong	–	–	–	–	2
10. Tanah Bumbu	–	–	–	–	1
11. Balangan	–	–	–	–	1
<i>Kota/Municipality</i>					
1. Banjarmasin	–	–	–	–	...
2. Banjarbaru	–	–	–	–	...
<b>Kalimantan Selatan</b>	<b>–</b>	<b>–</b>	<b>–</b>	<b>–</b>	<b>12</b>



Lanjutan Tabel/*Continued Table 4.5.6*

Kabupaten/Kota <i>Regency/Municipality</i>	Banjir <i>Floods</i>	Kekeringan <i>Drought</i>	Kebakaran Hutan dan Lahan <i>Forest and Land Fires</i>	Cuaca Ekstrem <i>Extreme Weather</i>	Gelombang Pasang/ Abrasi <i>Tidal Wave/ Abrasion</i>
(1)	(7)	(8)	(9)	(10)	(11)
<i>Kabupaten/Regency</i>					
1. Tanah Laut	7	–	27	3	...
2. Kotabaru	1	–	...	...	1
3. Banjar	5	–	18	17	...
4. Barito Kuala	1	–	7	3	...
5. Tapin	4	–	25	...	...
6. Hulu Sungai Selatan	2	–	36	...	...
7. Hulu Sungai Tengah	7	–	5	...	...
8. Hulu Sungai Utara	5	–	1	...	...
9. Tabalong	5	–	1	...	...
10. Tanah Bumbu	6	–	4	4	...
11. Balangan	14	–	11	3	...
<i>Kota/Municipality</i>					
1. Banjarmasin	3	–	...	1	...
2. Banjarbaru	2	–	30	1	...
<b>Kalimantan Selatan</b>	<b>62</b>	<b>–</b>	<b>165</b>	<b>32</b>	<b>1</b>

Sumber/*Source*: Badan Nasional Penanggulangan Bencana/*National Agency for Disaster Management*

**Tabel 4.5.7** Jumlah Korban yang Diakibatkan Bencana Alam Menurut Kabupaten/Kota di Provinsi Kalimantan Selatan, 2021  
**Table 4.5.7** Number of Victims Due to Natural Disaster by Regency/Municipality in Kalimantan Selatan Province, 2021

Kabupaten/Kota Regency/Municipality	Gempa Bumi/Earthquake		
	Meninggal dan Hilang Fatality and Missing	Luka-luka Casualty	Terdampak dan Mengungsi Affected and Evacuated
(1)	(2)	(3)	(4)
<i>Kabupaten/Regency</i>			
1. Tanah Laut	–	–	–
2. Kotabaru	–	–	–
3. Banjar	–	–	–
4. Barito Kuala	–	–	–
5. Tapin	–	–	–
6. Hulu Sungai Selatan	–	–	–
7. Hulu Sungai Tengah	–	–	–
8. Hulu Sungai Utara	–	–	–
9. Tabalong	–	–	–
10. Tanah Bumbu	–	–	–
11. Balangan	–	–	–
<i>Kota/Municipality</i>			
1. Banjarmasin	–	–	–
2. Banjarbaru	–	–	–
<b>Kalimantan Selatan</b>	–	–	–

Lanjutan Tabel/*Continued Table 4.5.7*

Kabupaten/Kota <i>Regency/Municipality</i>	Tsunami <i>Tsunami</i>		
	Meninggal dan Hilang <i>Fatality and Missing</i>	Luka-luka <i>Casualty</i>	Terdampak dan Mengungsi <i>Affected and Evacuated</i>
(1)	(5)	(6)	(7)
<i>Kabupaten/Regency</i>			
1. Tanah Laut	–	–	–
2. Kotabaru	–	–	–
3. Banjar	–	–	–
4. Barito Kuala	–	–	–
5. Tapin	–	–	–
6. Hulu Sungai Selatan	–	–	–
7. Hulu Sungai Tengah	–	–	–
8. Hulu Sungai Utara	–	–	–
9. Tabalong	–	–	–
10. Tanah Bumbu	–	–	–
11. Balangan	–	–	–
<i>Kota/Municipality</i>			
1. Banjarmasin	–	–	–
2. Banjarbaru	–	–	–
<b>Kalimantan Selatan</b>	–	–	–

Lanjutan Tabel/Continued Table 4.5.7

Kabupaten/Kota <i>Regency/Municipality</i>	Gempa Bumi dan Tsunami <i>Earthquake and Tsunami</i>		
	Meninggal dan Hilang <i>Fatality and Missing</i>	Luka-luka <i>Casualty</i>	Terdampak dan Mengungsi <i>Affected and Evacuated</i>
(1)	(8)	(9)	(10)
<i>Kabupaten/Regency</i>			
1. Tanah Laut	–	–	–
2. Kotabaru	–	–	–
3. Banjar	–	–	–
4. Barito Kuala	–	–	–
5. Tapin	–	–	–
6. Hulu Sungai Selatan	–	–	–
7. Hulu Sungai Tengah	–	–	–
8. Hulu Sungai Utara	–	–	–
9. Tabalong	–	–	–
10. Tanah Bumbu	–	–	–
11. Balangan	–	–	–
<i>Kota/Municipality</i>			
1. Banjarmasin	–	–	–
2. Banjarbaru	–	–	–
<b>Kalimantan Selatan</b>	–	–	–

Lanjutan Tabel/*Continued Table 4.5.7*

Kabupaten/Kota <i>Regency/Municipality</i>	Letusan Gunung Api <i>Volcanic Eruption</i>		
	Meninggal dan Hilang <i>Fatality and Missing</i>	Luka-luka <i>Casualty</i>	Terdampak dan Mengungsi <i>Affected and Evacuated</i>
(1)	(11)	(12)	(13)
<i>Kabupaten/Regency</i>			
1. Tanah Laut	–	–	–
2. Kotabaru	–	–	–
3. Banjar	–	–	–
4. Barito Kuala	–	–	–
5. Tapin	–	–	–
6. Hulu Sungai Selatan	–	–	–
7. Hulu Sungai Tengah	–	–	–
8. Hulu Sungai Utara	–	–	–
9. Tabalong	–	–	–
10. Tanah Bumbu	–	–	–
11. Balangan	–	–	–
<i>Kota/Municipality</i>			
1. Banjarmasin	–	–	–
2. Banjarbaru	–	–	–
<b>Kalimantan Selatan</b>	–	–	–

Lanjutan Tabel/Continued Table 4.5.7

Kabupaten/Kota <i>Regency/Municipality</i>	Tanah Longsor <i>Landslide</i>		
	Meninggal dan Hilang <i>Fatality and Missing</i>	Luka-luka <i>Casualty</i>	Terdampak dan Mengungsi <i>Affected and Evacuated</i>
(1)	(14)	(15)	(16)
<i>Kabupaten/Regency</i>			
1. Tanah Laut	–	–	–
2. Kotabaru	4	...	125
3. Banjar	–	–	30
4. Barito Kuala	–	–	–
5. Tapin	–	–	2
6. Hulu Sungai Selatan	–	–	–
7. Hulu Sungai Tengah	–	–	10
8. Hulu Sungai Utara	–	–	–
9. Tabalong	–	–	45
10. Tanah Bumbu	10	–	22
11. Balangan	–	–	12
<i>Kota/Municipality</i>			
1. Banjarmasin	–	–	–
2. Banjarbaru	–	...	–
<b>Kalimantan Selatan</b>	<b>14</b>	<b>–</b>	<b>246</b>

Lanjutan Tabel/*Continued Table 4.5.7*

Kabupaten/Kota <i>Regency/Municipality</i>	Banjir <i>Floods</i>		
	Meninggal dan Hilang <i>Fatality and Missing</i>	Luka-luka <i>Casualty</i>	Terdampak dan Mengungsi <i>Affected and Evacuated</i>
(1)	(17)	(18)	(19)
<i>Kabupaten/Regency</i>			
1. Tanah Laut	7	5	164 976
2. Kotabaru	–	...	520
3. Banjar	11	871	366 319
4. Barito Kuala	5	–	68 366
5. Tapin	1	–	2 125
6. Hulu Sungai Selatan	–	–	67 583
7. Hulu Sungai Tengah	10	–	136 963
8. Hulu Sungai Utara	–	–	59 107
9. Tabalong	–	–	2 027
10. Tanah Bumbu	–	–	22 796
11. Balangan	–	–	97 971
<i>Kota/Municipality</i>			
1. Banjarmasin	–	–	192 644
2. Banjarbaru	1	...	13 927
<b>Kalimantan Selatan</b>	<b>35</b>	<b>876</b>	<b>1 195 324</b>

Lanjutan Tabel/Continued Table 4.5.7

Kabupaten/Kota <i>Regency/Municipality</i>	Kekeringan <i>Drought</i>		
	Meninggal dan Hilang <i>Fatality and Missing</i>	Luka-luka <i>Casualty</i>	Terdampak dan Mengungsi <i>Affected and Evacuated</i>
(1)	(20)	(21)	(22)
<i>Kabupaten/Regency</i>			
1. Tanah Laut	–	–	–
2. Kotabaru	–	–	–
3. Banjar	–	–	–
4. Barito Kuala	–	–	–
5. Tapin	–	–	–
6. Hulu Sungai Selatan	–	–	–
7. Hulu Sungai Tengah	–	–	–
8. Hulu Sungai Utara	–	–	–
9. Tabalong	–	–	–
10. Tanah Bumbu	–	–	–
11. Balangan	–	–	–
<i>Kota/Municipality</i>			
1. Banjarmasin	–	–	–
2. Banjarbaru	–	–	–
<b>Kalimantan Selatan</b>	–	–	–



Lanjutan Tabel/*Continued Table 4.5.7*

Kabupaten/Kota <i>Regency/Municipality</i>	Kebakaran Hutan dan Lahan <i>Forest and Land Fires</i>		
	Meninggal dan Hilang <i>Fatality and Missing</i>	Luka-luka <i>Casualty</i>	Terdampak dan Mengungsi <i>Affected and Evacuated</i>
(1)	(23)	(24)	(25)
<i>Kabupaten/Regency</i>			
1. Tanah Laut	–	–	–
2. Kotabaru	–	–	–
3. Banjar	–	–	–
4. Barito Kuala	–	–	–
5. Tapin	–	–	–
6. Hulu Sungai Selatan	–	–	–
7. Hulu Sungai Tengah	–	–	–
8. Hulu Sungai Utara	–	–	–
9. Tabalong	–	–	–
10. Tanah Bumbu	–	–	–
11. Balangan	–	–	–
<i>Kota/Municipality</i>			
1. Banjarmasin	–	–	–
2. Banjarbaru	–	–	–
<b>Kalimantan Selatan</b>	–	–	–

Lanjutan Tabel/Continued Table 4.5.7

Kabupaten/Kota <i>Regency/Municipality</i>	Cuaca Ekstrem <i>Extreme Weather</i>		
	Meninggal dan Hilang <i>Fatality and Missing</i>	Luka-luka <i>Casualty</i>	Terdampak dan Mengungsi <i>Affected and Evacuated</i>
(1)	(26)	(27)	(28)
<i>Kabupaten/Regency</i>			
1. Tanah Laut	-	-	40
2. Kotabaru	-	-	-
3. Banjar	-	-	221
4. Barito Kuala	-	-	129
5. Tapin	-	-	-
6. Hulu Sungai Selatan	-	-	-
7. Hulu Sungai Tengah	-	-	-
8. Hulu Sungai Utara	-	-	-
9. Tabalong	-	-	-
10. Tanah Bumbu	-	-	166
11. Balangan	-	-	18
	-	-	
<i>Kota/Municipality</i>	-	-	
1. Banjarmasin	-	-	-
2. Banjarbaru	-	-	4
<b>Kalimantan Selatan</b>	-	-	<b>578</b>

Lanjutan Tabel/Continued Table 4.5.7

Kabupaten/Kota <i>Regency/Municipality</i>	Gelombang Pasang/Abrasi <i>Tidal Wave/Abrasion</i>		
	Meninggal dan Hilang <i>Fatality and Missing</i>	Luka-luka <i>Casualty</i>	Terdampak dan Mengungsi <i>Affected and Evacuated</i>
(1)	(29)	(30)	(31)
<i>Kabupaten/Regency</i>			
1. Tanah Laut	–	–	–
2. Kotabaru	–	–	116
3. Banjar	–	–	–
4. Barito Kuala	–	–	–
5. Tapin	–	–	–
6. Hulu Sungai Selatan	–	–	–
7. Hulu Sungai Tengah	–	–	–
8. Hulu Sungai Utara	–	–	–
9. Tabalong	–	–	–
10. Tanah Bumbu	–	–	–
11. Balangan	–	–	–
<i>Kota/Municipality</i>			
1. Banjarmasin	–	–	–
2. Banjarbaru	–	–	–
<b>Kalimantan Selatan</b>	–	–	<b>116</b>

Sumber/Source: Badan Nasional Penanggulangan Bencana/National Agency for Disaster Management

**Tabel**  
**Table 4.5.8**

**Jumlah Kerusakan Rumah yang Diakibatkan Bencana Alam Menurut Kabupaten/Kota di Provinsi Kalimantan Selatan, 2020 dan 2021**  
**Number of Damaged Houses Due to Natural Disaster by Regency/Municipality in Kalimantan Selatan Province, 2020 and 2021**

Kabupaten/Kota Regency/Municipality	Tanah Longsor Lanslide			
	Rusak Berat Severely Damaged		Rusak Sedang Damaged	
	2020	2021	2020	2021
(1)	(2)	(3)	(4)	(5)
<i>Kabupaten/Regency</i>				
1. Tanah Laut	–	–	–	–
2. Kotabaru	–	–	–	–
3. Banjar	–	1	–	1
4. Barito Kuala	–	–	–	–
5. Tapin	–	–	–	–
6. Hulu Sungai Selatan	–	–	–	–
7. Hulu Sungai Tengah	–	–	–	4
8. Hulu Sungai Utara	–	–	–	–
9. Tabalong	–	–	–	–
10. Tanah Bumbu	–	–	–	–
11. Balangan	–	–	–	–
<i>Kota/Municipality</i>				
1. Banjarmasin	–	–	–	–
2. Banjarbaru	–	–	–	–
<b>Kalimantan Selatan</b>	–	<b>1</b>	–	<b>5</b>

Lanjutan Tabel/*Continued Table 4.5.8*

Kabupaten/Kota <i>Regency/Municipality</i>	Tanah Longsor <i>Lanslide</i>			
	Rusak Ringan <i>Lightly Damaged</i>		Terendam <i>Submerged</i>	
	2020	2021	2020	2021
(1)	(6)	(7)	(8)	(9)
<i>Kabupaten/Regency</i>				
1. Tanah Laut	–	–	–	–
2. Kotabaru	–	20	–	–
3. Banjar	–	–	–	–
4. Barito Kuala	–	–	–	–
5. Tapin	–	1	–	–
6. Hulu Sungai Selatan	–	–	–	–
7. Hulu Sungai Tengah	–	–	–	–
8. Hulu Sungai Utara	–	–	–	–
9. Tabalong	–	4	–	–
10. Tanah Bumbu	–	–	–	–
11. Balangan	–	–	–	–
<i>Kota/Municipality</i>				
1. Banjarmasin	–	–	–	–
2. Banjarbaru	–	–	–	–
<b>Kalimantan Selatan</b>	–	<b>25</b>	–	–

Lanjutan Tabel/Continued Table 4.5.8

Kabupaten/Kota Regency/Municipality	Banjir Floods			
	Rusak Berat Severely Damaged		Rusak Sedang Damaged	
	2020	2021	2020	2021
(1)	(6)	(7)	(8)	(9)
<i>Kabupaten/Regency</i>				
1. Tanah Laut	–	1	–	–
2. Kotabaru	–	–	–	–
3. Banjar	–	28	–	–
4. Barito Kuala	–	–	–	–
5. Tapin	–	–	–	–
6. Hulu Sungai Selatan	–	–	–	–
7. Hulu Sungai Tengah	–	247	–	54
8. Hulu Sungai Utara	–	–	–	–
9. Tabalong	–	–	–	–
10. Tanah Bumbu	–	–	–	–
11. Balangan	–	–	–	–
<i>Kota/Municipality</i>				
1. Banjarmasin	–	–	–	–
2. Banjarbaru	–	–	–	–
<b>Kalimantan Selatan</b>	<b>–</b>	<b>276</b>	<b>–</b>	<b>54</b>

Lanjutan Tabel/*Continued Table* 4.5.8

Kabupaten/Kota <i>Regency/Municipality</i>	Banjir <i>Floods</i>			
	Rusak Ringan <i>Lightly Damaged</i>		Terendam <i>Submerged</i>	
	2020	2021	2020	2021
(1)	(6)	(7)	(8)	(9)
<i>Kabupaten/Regency</i>				
1. Tanah Laut	–	–	–	15 794
2. Kotabaru	–	1	–	63
3. Banjar	–	19 784	–	101 838
4. Barito Kuala	–	–	–	–
5. Tapin	–	–	–	430
6. Hulu Sungai Selatan	–	–	–	4 938
7. Hulu Sungai Tengah	–	1 127	–	31 695
8. Hulu Sungai Utara	–	–	–	16 967
9. Tabalong	–	–	–	773
10. Tanah Bumbu	–	–	–	6 562
11. Balangan	–	–	–	12 224
<i>Kota/Municipality</i>				
1. Banjarmasin	–	–	–	58 644
2. Banjarbaru	–	–	–	3 072
<b>Kalimantan Selatan</b>	<b>–</b>	<b>20 912</b>	<b>–</b>	<b>253 000</b>

Lanjutan Tabel/Continued Table 4.5.8

Kabupaten/Kota Regency/Municipality	Cuaca Ekstrem Extreme Weather			
	Rusak Berat Severely Damaged		Rusak Sedang Damaged	
	2020	2021	2020	2021
(1)	(6)	(7)	(8)	(9)
<i>Kabupaten/Regency</i>				
1. Tanah Laut	–	4	–	3
2. Kotabaru	–	–	–	–
3. Banjar	–	23	–	10
4. Barito Kuala	–	28	–	13
5. Tapin	–	–	–	–
6. Hulu Sungai Selatan	–	–	–	–
7. Hulu Sungai Tengah	–	–	–	–
8. Hulu Sungai Utara	–	–	–	–
9. Tabalong	–	–	–	–
10. Tanah Bumbu	–	4	–	24
11. Balangan	–	1	–	–
<i>Kota/Municipality</i>				
1. Banjarmasin	–	–	–	–
2. Banjarbaru	–	–	–	1
<b>Kalimantan Selatan</b>	<b>–</b>	<b>60</b>	<b>–</b>	<b>51</b>



Lanjutan Tabel/*Continued Table* 4.5.8

Kabupaten/Kota <i>Regency/Municipality</i>	Cuaca Ekstrem <i>Extreme Weather</i>			
	Rusak Ringan <i>Lightly Damaged</i>		Terendam <i>Submerged</i>	
	2020	2021	2020	2021
(1)	(6)	(7)	(8)	(9)
<i>Kabupaten/Regency</i>				
1. Tanah Laut	–	–	–	–
2. Kotabaru	–	–	–	–
3. Banjar	–	44	–	–
4. Barito Kuala	–	2	–	–
5. Tapin	–	–	–	–
6. Hulu Sungai Selatan	–	–	–	–
7. Hulu Sungai Tengah	–	–	–	–
8. Hulu Sungai Utara	–	–	–	–
9. Tabalong	–	–	–	–
10. Tanah Bumbu	–	23	–	–
11. Balangan	–	2	–	–
<i>Kota/Municipality</i>				
1. Banjarmasin	–	–	–	–
2. Banjarbaru	–	–	–	–
<b>Kalimantan Selatan</b>	<b>–</b>	<b>71</b>	<b>–</b>	<b>–</b>

Lanjutan Tabel/Continued Table 4.5.8

Kabupaten/Kota Regency/Municipality	Gelombang Pasang/Abrasi Tidal Wave/Abrasion			
	Rusak Berat Severely Damaged		Rusak Sedang Damaged	
	2020	2021	2020	2021
(1)	(6)	(7)	(8)	(9)
<i>Kabupaten/Regency</i>				
1. Tanah Laut	–	–	–	–
2. Kotabaru	–	1	–	–
3. Banjar	–	–	–	–
4. Barito Kuala	–	–	–	–
5. Tapin	–	–	–	–
6. Hulu Sungai Selatan	–	–	–	–
7. Hulu Sungai Tengah	–	–	–	–
8. Hulu Sungai Utara	–	–	–	–
9. Tabalong	–	–	–	–
10. Tanah Bumbu	–	–	–	–
11. Balangan	–	–	–	–
<i>Kota/Municipality</i>				
1. Banjarmasin	–	–	–	–
2. Banjarbaru	–	–	–	–
<b>Kalimantan Selatan</b>	–	<b>1</b>	–	–

Lanjutan Tabel/*Continued Table 4.5.8*

Kabupaten/Kota <i>Regency/Municipality</i>	Gelombang Pasang/Abrasi <i>Tidal Wave/Abrasion</i>			
	Rusak Ringan <i>Lightly Damaged</i>		Terendam <i>Submerged</i>	
	2020	2021	2020	2021
(1)	(6)	(7)	(8)	(9)
<i>Kabupaten/Regency</i>				
1. Tanah Laut	–	–	–	–
2. Kotabaru	–	1	–	–
3. Banjar	–	–	–	–
4. Barito Kuala	–	–	–	–
5. Tapin	–	–	–	–
6. Hulu Sungai Selatan	–	–	–	–
7. Hulu Sungai Tengah	–	–	–	–
8. Hulu Sungai Utara	–	–	–	–
9. Tabalong	–	–	–	–
10. Tanah Bumbu	–	–	–	–
11. Balangan	–	–	–	–
<i>Kota/Municipality</i>				
1. Banjarmasin	–	–	–	–
2. Banjarbaru	–	–	–	–
<b>Kalimantan Selatan</b>	<b>–</b>	<b>1</b>	<b>–</b>	<b>–</b>

Sumber/*Source*: Badan Nasional Penanggulangan Bencana/*National Agency for Disaster Management*

**Tabel 4.5.9** Jumlah Desa<sup>1</sup>/Kelurahan yang Mengalami Bencana Alam<sup>2</sup> Menurut Kabupaten/Kota di Provinsi Kalimantan Selatan, 2019, 2020 dan 2021  
**Number of Villages<sup>1</sup>/Kelurahan that Had Natural Disaster<sup>2</sup> by Regency/Municipality in Kalimantan Selatan Province, 2019, 2020 dan 2021**

Kabupaten/Kota Regency/Municipality	Banjir/Flood		
	2019	2020	2021
(1)	(2)	(3)	(4)
<i>Kabupaten/Regency</i>			
1. Tanah Laut	12	14	37
2. Kotabaru	7	14	18
3. Banjar	20	42	89
4. Barito Kuala	–	–	5
5. Tapin	21	13	13
6. Hulu Sungai Selatan	10	8	8
7. Hulu Sungai Tengah	22	11	20
8. Hulu Sungai Utara	44	89	161
9. Tabalong	13	34	81
10. Tanah Bumbu	20	39	45
11. Balangan	36	33	52
<i>Kota/Municipality</i>			
1. Banjarmasin	–	–	2
2. Banjarbaru	–	2	3
<b>Kalimantan Selatan</b>	<b>205</b>	<b>299</b>	<b>534</b>

Lanjutan Tabel/*Continued Table* 4.5.9

Kabupaten/Kota <i>Regency/Municipality</i>	Gempa Bumi/ <i>Earthquake</i>		
	2019	2020	2021
(1)	(5)	(6)	(7)
<i>Kabupaten/Regency</i>			
1. Tanah Laut	–	–	–
2. Kotabaru	–	–	–
3. Banjar	–	–	–
4. Barito Kuala	–	–	–
5. Tapin	–	–	–
6. Hulu Sungai Selatan	–	–	–
7. Hulu Sungai Tengah	–	–	–
8. Hulu Sungai Utara	–	–	–
9. Tabalong	–	–	–
10. Tanah Bumbu	–	–	–
11. Balangan	–	–	–
<i>Kota/Municipality</i>			
1. Banjarmasin	–	–	–
2. Banjarbaru	–	–	–
<b>Kalimantan Selatan</b>	–	–	–

Lanjutan Tabel/*Continued Table* 4.5.9

Kabupaten/Kota Regency/Municipality	Tanah Longsor/Landslide		
	2019	2020	2021
(1)	(8)	(9)	(10)
<i>Kabupaten/Regency</i>			
1. Tanah Laut	1	–	–
2. Kotabaru	1	7	3
3. Banjar	5	6	7
4. Barito Kuala	–	–	–
5. Tapin	2	–	2
6. Hulu Sungai Selatan	–	1	1
7. Hulu Sungai Tengah	4	10	4
8. Hulu Sungai Utara	4	2	3
9. Tabalong	3	5	4
10. Tanah Bumbu	1	1	1
11. Balangan	10	8	13
			–
<i>Kota/Municipality</i>			
1. Banjarmasin	–	–	38
2. Banjarbaru	1	–	–
<b>Kalimantan Selatan</b>	<b>32</b>	<b>40</b>	<b>40</b>

Catatan/Note: <sup>1</sup> Desa pada tabel ini termasuk Unit Permukiman Transmigrasi (UPT) yang masih dibina oleh kementerian terkait dan nagari di Provinsi Sumatera Barat/Villages in this table are included in Transmigration Settlement Unit which is still fostered by the relevant ministries and the nagari in the Province of Sumatera Barat

Sumber/Source: <sup>2</sup> Kejadian dalam setahun sebelum tahun pencacahan/Occurrence in the last one year before the enumeration year  
BPS, Pendataan Potensi Desa (Podes)/BPS-Statistics Indonesia, Village Potential Data Collecting

**Tabel**  
**Table** 4.5.10

**Jumlah Keluarga Penerima Manfaat (KPM) dan Anggaran Bantuan Sosial Pangan Menurut Kabupaten/Kota di Provinsi Kalimantan Selatan, 2021**  
**Number of Beneficiary Family and Food Social Assistance Budget by Regency/Municipality in Kalimantan Selatan Province, 2021**

Kabupaten/Kota Regency/Municipality	Jumlah Keluarga Penerima Manfaat (KPM) Number of Beneficiary Family			
	Rencana Planning		Realisasi Realization	
	2020	2021	2020	2021
(1)	(2)	(3)	(4)	(5)
<i>Kabupaten/Regency</i>				
1. Tanah Laut	14 366	9 502	12 267	9 436
2. Kotabaru	10 635	10 286	12 071	9 925
3. Banjar	17 327	19 256	21 095	18 251
4. Barito Kuala	15 372	14 611	16 507	13 487
5. Tapin	6 768	5 733	6 347	7 260
6. Hulu Sungai Selatan	16 403	15 992	17 616	14 782
7. Hulu Sungai Tengah	14 130	17 343	17 886	18 402
8. Hulu Sungai Utara	16 713	15 986	20 529	16 599
9. Tabalong	11 909	11 610	11 345	11 013
10. Tanah Bumbu	9 697	8 608	9 678	8 067
11. Balangan	6 126	5 979	6 137	7 138
<i>Kota/Municipality</i>				
1. Banjarmasin	27 771	26 844	29 122	24 904
2. Banjarbaru	8 265	6 665	7 770	6 537
<b>Kalimantan Selatan</b>	<b>175 482</b>	<b>168 415</b>	<b>188 370</b>	<b>165 801</b>

Lanjutan Tabel/Continued Table 4.5.10

Kabupaten/Kota Regency/Municipality	Jumlah Anggaran (rupiah) Budget Amount (rupiahs)			
	Rencana Planning		Realisasi Realization	
	2020	2021	2020	2021
(1)	(6)	(7)	(8)	(9)
<i>Kabupaten/Regency</i>				
1. Tanah Laut	2 873 200 000	30 036 400 000	2 453 400 000	26 641 400 000
2. Kotabaru	2 127 000 000	30 936 800 000	2 414 200 000	28 067 600 000
3. Banjar	3 465 400 000	56 249 600 000	4 219 000 000	51 435 200 000
4. Barito Kuala	3 074 400 000	43 224 400 000	3 301 400 000	38 489 400 000
5. Tapin	1 353 600 000	19 254 000 000	1 269 400 000	16 574 200 000
6. Hulu Sungai Selatan	3 280 600 000	46 754 000 000	3 523 200 000	41 462 400 000
7. Hulu Sungai Tengah	2 826 000 000	49 324 800 000	3 577 200 000	46 582 800 000
8. Hulu Sungai Utara	3 342 600 000	50 349 200 000	4 105 800 000	42 458 600 000
9. Tabalong	2 381 800 000	32 197 200 000	2 269 000 000	30 276 800 000
10. Tanah Bumbu	1 939 400 000	25 388 800 000	1 935 600 000	23 170 600 000
11. Balangan	1 225 200 000	19 341 600 000	1 227 400 000	16 648 000 000
<i>Kota/Municipality</i>				
1. Banjarmasin	5 554 200 000	78 465 600 000	5 824 400 000	70 046 800 000
2. Banjarbaru	1 653 000 000	23 609 600 000	1 554 000 000	18 277 800 000
<b>Kalimantan Selatan</b>	<b>35 096 400 000</b>	<b>505 132 000 000</b>	<b>37 674 000 000</b>	<b>450 131 600 000</b>

Sumber/Source: Data Bantuan Sosial, Kementerian Sosial/ Social Assistance Data, Ministry of Social Affairs



**Tabel**  
**Table** 4.5.11

**Jumlah Perkara yang Diterima dan Diputuskan  
Pengadilan Tinggi Agama Menurut Jenis Perkara di  
Provinsi Kalimantan Selatan, 2020 dan 2021**  
*Number of Cases Received and Dealt With in Religious Court  
by Type of Cases in Kalimantan Selatan Province, 2020 and  
2021*

Jenis Perkara/Kind of Cases	Perkara yang Diterima/ Cases Received		Perkara yang Diputuskan/ Cases Dealt With	
	2020	2021	2020	2021
(1)	(2)		(3)	
Izin Poligami	13	17	11	22
Pencegahan Perkawinan	0	0	0	20
Penolakan Perk. Oleh PPN	7	7	7	7
Pembatalan Perkawinan	0	3	0	3
Kelalaian atas Kewajiban Sm/Is	1	1	1	0
Cerai Talak	1 661	1 733	1 512	1 539
Cerai Gugat	5 871	6 481	5 479	6 041
Harta Bersama	49	81	26	34
Penguasaan Anak	20	20	10	14
Nafkah Anak Oleh Ibu	0	0	1	0
Hak-hak Bekas Ibu	2	1	2	1
Pengesahan Anak	0	3	1	1
Pencabutan Kek. Orang Tua	1	2	1	1
Perwalian	158	201	135	179
Pencb. Kekuasaan Wali	1	8	0	6
Penunj. Orang Lain Sbg Wali	3	4	0	3
Ganti Rugi Thd Wali	0	0	0	0
Asal usul Anak / Pengangkatan Anak	184	221	162	199
Pen. Kawin Campuran	0	0	0	2
Isbath Nikah	1 118	1 561	829	1 096
Izin Kawin	0	3	0	0
Dispensasi Kawin	1 462	1 394	1 419	1 316

Lanjutan Tabel/*Continued Table 4.5.11*

Jenis Perkara/ <i>Kind of Cases</i>	Perkara yang Diterima/ <i>Cases Received</i>		Perkara yang Diputuskan/ <i>Cases Dealt With</i>	
	2020	2021	2020	2021
(1)	(2)		(3)	
Wali Adhol	23	28	20	25
Ekonomi Syariah	7	5	3	2
Waris	34	51	14	17
Wasiat	0	0	0	0
Hibah dan Wakaf	1	0	1	0
Zakat / Infak / Shodaqoh	0	0	0	0
Penetapan Ahli Waris	287	545	245	448
P3HP	6	5	4	2
Derden Verzet	1	0	0	0
Lain-lain	75	96	63	84
<b>Jumlah</b>	<b>10 985</b>	<b>12 471</b>	<b>9 946</b>	<b>11 062</b>
Dicabut			588	664
Ditolak			315	460
Tidak Diterima			116	203
Digugurkan			127	123
Dicoret dari Regiter			20	17
<b>Jumlah</b>			<b>1 166</b>	<b>1 467</b>

Sumber/*Source*: Pengadilan Tinggi Agama Provinsi Kalimantan Selatan/*Religious Court of Kalimantan Selatan Province*

**Tabel**  
**Table** 4.5.12

**Jumlah Hakim, Panitera, dan Juru Sita di Provinsi Kalimantan Selatan, 2020 dan 2021**  
**Number of Judges, Clerks of The Court, and Bailiffs in Kalimantan Selatan Province, 2020 and 2021**

Kabupaten/Kota Regency/Municipality	Pengadilan Tinggi/ Pengadilan Negeri State Court	Hakim/ Judges		Panitera/ Clerks of the Court		Jurusita/ Bailiff	
		2020	2021	2020	2021	2020	2021
(1)		(2)	(3)	(4)	(5)	(6)	(7)
<i>Kabupaten/Regency</i>							
1. Tanah Laut	PN Pelaihari	8	10	7	7	4	4
2. Kotabaru	PN Kotabaru	5	6	6	5	2	2
3. Banjar	PN Martapura	8	11	10	9	4	4
4. Barito Kuala	PN Marabahan	3	8	8	7	2	2
5. Tapin	PN Rantau	4	9	6	5	2	2
6. Hulu Sungai Selatan	PN Kandangan	8	8	7	6	0	1
7. Hulu Sungai Tengah	PN Barabai	5	6	6	3	2	2
8. Hulu Sungai Utara	PN Amuntai	4	8	7	7	1	2
9. Tabalong	PN Tanjung	4	8	6	4	2	2
10. Tanah Bumbu	PN Batulicin	5	8	6	6	1	1
11. Balangan	PN Paringin	4	7	6	5	1	1
<i>Kota/Municipality</i>							
1. Banjarmasin	PN Banjarmasin	19	17	23	22	13	10
2. Banjarbaru	PN Banjarbaru	9	14	7	9	3	3
<b>Kalimantan Selatan</b>	<b>PT Banjarmasin</b>	<b>27</b>	<b>33</b>	<b>17</b>	<b>19</b>	<b>0</b>	<b>0</b>

Sumber/Source: Pengadilan Tinggi Provinsi Kalimantan Selatan/High Court of Kalimantan Selatan Province

#### 4.6 KEMISKINAN DAN PEMBANGUNAN MANUSIA POVERTY AND HUMAN DEVELOPMENT

**Tabel** 4.6.1 **Garis Kemiskinan, Jumlah, dan Persentase Penduduk Miskin di Provinsi Kalimantan Selatan, 2014-2021**  
**Table** 4.6.1 **Poverty Line, Number, and Percentage of Poor People in Kalimantan Selatan Province, 2014-2021**

Tahun Year	Garis Kemiskinan (rupiah/kapita/bulan) Poverty Line (rupiah/capita/month)			Jumlah Penduduk Miskin (ribu) Number of Poor People (thousand)		
	Perkotaan Urban	Perdesaan Rural	Perkotaan Urban	Perdesaan Rural	Perkotaan +Perdesaan Urban+Rural	
(1)	(2)	(3)	(4)	(5)	(6)	
2014	Maret/March	322 006	298 656	62,51	120,37	182,88
2014	September/September	336 782	313 954	61,21	128,28	189,50
2015	Maret/March	354 103	331 966	65,96	132,48	198,44
2015	September/September	371 793	352 972	72,48	116,68	189,16
2016	Maret/March	386 462	370 612	60,83	134,87	195,70
2016	September/September	399 162	380 647	60,90	123,26	184,16
2017	Maret/March	412 452	393 097	62,60	131,32	193,92
2017	September/September	434 791	407 382	66,21	128,35	194,56
2018	Maret/March	441 218	414 494	68,70	120,33	189,03
2018	September/September	447 876	424 670	70,68	124,33	195,01
2019	Maret/March	470 293	443 928	70,52	121,97	192,48
2019	September/September	483 766	470 447	69,86	120,43	190,29
2020	Maret/March	503 748	490 254	73,09	114,78	187,87
2020	September/September	508 852	495 715	78,84	128,08	206,92
2021	Maret/March	527 240	510 372	81,12	126,99	208,11
2021	September/September	536 041	517 293	80,35	117,41	197,76

Lanjutan Tabel/*Continued Table* 4.6.1

Tahun Year		Persentase Penduduk Miskin Percentage of Poor People		
		Perkotaan Urban	Perdesaan Rural	Perkotaan+Perdesaan Urban+Rural
(1)		(7)	(8)	(9)
2014	Maret/March	3,79	5,33	4,68
2014	September/September	3,68	5,64	4,81
2015	Maret/March	3,91	5,78	4,99
2015	September/September	4,27	5,06	4,72
2016	Maret/March	3,48	5,89	4,85
2016	September/September	3,43	5,37	4,52
2017	Maret/March	3,46	5,73	4,73
2017	September/September	3,59	5,60	4,70
2018	Maret/March	3,54	5,40	4,54
2018	September/September	3,60	5,56	4,65
2019	Maret/March	3,53	5,47	4,55
2019	September/September	3,47	5,36	4,47
2020	Maret/March	3,61	5,08	4,38
2020	September/September	3,83	5,76	4,83
2021	Maret/March	3,89	5,71	4,83
2021	September/September	3,81	5,28	4,56

Sumber/Source: BPS, Survei Sosial Ekonomi Nasional/BPS-Statistics Indonesia, National Socioeconomic Survey

**Tabel** 4.6.2 **Jumlah dan Persentase Penduduk Miskin Menurut Kabupaten/Kota di Provinsi Kalimantan Selatan, 2020 dan 2021**  
**Number and Percentage of Poor People by Regency/ Municipality in Kalimantan Selatan Province, 2020 and 2021**

Kabupaten/Kota Regency/Municipality	Jumlah Penduduk Miskin (ribu)/Number of Poor People (thousand)		Persentase Penduduk Miskin Percentage of Poor People	
	2020	2021	2020	2021
(1)	(2)	(3)	(4)	(5)
<i>Kabupaten/Regency</i>				
1. Tanah Laut	14,79	15,86	4,26	4,57
2. Kotabaru	14,60	16,83	4,22	4,86
3. Banjar	15,12	18,07	2,55	3,04
4. Barito Kuala	14,25	16,10	4,51	5,11
5. Tapin	5,90	6,93	3,06	3,60
6. Hulu Sungai Selatan	12,39	11,47	5,17	4,84
7. Hulu Sungai Tengah	15,47	16,77	5,64	6,18
8. Hulu Sungai Utara	14,72	16,19	6,14	6,83
9. Tabalong	14,70	16,13	5,72	6,27
10. Tanah Bumbu	16,83	18,92	4,60	4,82
11. Balangan	7,06	8,06	5,32	6,07
<i>Kota/Municipality</i>				
1. Banjarmasin	31,31	34,84	4,39	4,89
2. Banjarbaru	10,75	11,95	4,01	4,40
<b>Kalimantan Selatan</b>	<b>187,87</b>	<b>208,11</b>	<b>4,38</b>	<b>4,83</b>

Catatan/Note: Referensi waktu adalah Maret/Time reference applied is March

Sumber/Source: BPS Provinsi Kalimantan Selatan, Survei Sosial Ekonomi Nasional (Susenas) Maret/BPS-Statistics of Kalimantan Selatan Province, March National Socioeconomic Survey

**Tabel**  
**Table** 4.6.3

**Indeks Kedalaman Kemiskinan dan Indeks Keparahan  
Kemiskinan Menurut Daerah di Provinsi Kalimantan  
Selatan, 2014-2021**  
*Poverty Gap Index and Poverty Severity Index by Region in  
Kalimantan Selatan Province, 2014-2021*

Tahun Year	Indeks Kedalaman Kemiskinan Poverty Gap Index			
	Perkotaan Urban	Perdesaan Rural	Perkotaan+ Perdesaan Urban+Rural	
(1)	(2)	(3)	(4)	
2014	Maret/March	0,68	0,59	0,63
2014	September/September	0,41	0,83	0,65
2015	Maret/March	0,55	0,89	0,74
2015	September/September	1,13	0,87	0,98
2016	Maret/March	0,58	0,81	0,71
2016	September/September	0,72	0,67	0,69
2017	Maret/March	0,56	0,85	0,72
2017	September/September	0,46	0,97	0,74
2018	Maret/March	0,61	0,76	0,69
2018	September/September	0,61	0,88	0,75
2019	Maret/March	0,60	0,79	0,70
2019	September/September	0,64	0,68	0,66
2020	Maret/March	0,66	0,74	0,70
2020	September/September	0,75	0,78	0,77
2021	Maret/March	0,58	0,76	0,67
2021	September/September	0,47	0,62	0,55

Lanjutan Tabel/Continued Table 4.6.3

Tahun Year	Indeks Keparahan Kemiskinan Poverty Severity Index			
	Perkotaan Urban	Perdesaan Rural	Perkotaan+ Perdesaan Urban+Rural	
(1)	(2)	(3)	(4)	
2014	Maret/March	0,17	0,12	0,14
2014	September/September	0,08	0,20	0,15
2015	Maret/March	0,12	0,22	0,18
2015	September/September	0,42	0,22	0,30
2016	Maret/March	0,14	0,18	0,16
2016	September/September	0,19	0,15	0,16
2017	Maret/March	0,13	0,19	0,16
2017	September/September	0,09	0,23	0,17
2018	Maret/March	0,16	0,17	0,16
2018	September/September	0,15	0,21	0,18
2019	Maret/March	0,14	0,16	0,15
2019	September/September	0,18	0,14	0,16
2020	Maret/March	0,17	0,15	0,16
2020	September/September	0,19	0,17	0,18
2021	Maret/March	0,12	0,14	0,13
2021	September/September	0,09	0,11	0,10

Sumber/Source: BPS, Survei Sosial Ekonomi Nasional/BPS-Statistics Indonesia, National Socioeconomic Survey