

Katalog/Catalog: 1102001.9428

KABUPATEN MAMBERAMO RAYA DALAM ANGKA MAMBERAMO RAYA REGENCY IN FIGURES

2021



**BADAN PUSAT STATISTIK
KABUPATEN SARMi**

BPS-STATISTICS OF SARMi REGENCY

KABUPATEN MAMBERAMO RAYA DALAM ANGKA *MAMBERAMO RAYA REGENCY IN FIGURES*

2021



<https://mamberamorayakab.go.id>

KABUPATEN MAMBERAMO RAYA DALAM ANGKA
Mamberamo Raya Regency in Figures
2021

ISBN:

No. Publikasi/Publication Number: 94280.2101

Katalog/Catalog: 1102001.9419

Ukuran Buku/Book Size: 14,8 cm x 21 cm

Jumlah Halaman/Number of Pages : xxxvi+ 274 hal/pages

Naskah/Manuscript:

BPS Kabupaten Sarmi

BPS-Statistics of Sarmi Regency

Penyunting/Editor:

BPS Kabupaten Sarmi

BPS-Statistics of Sarmi Regency

Gambar Kover/Cover Design:

BPS Kabupaten Sarmi

BPS-Statistics of Sarmi Regency

Ilustrasi Kover/Cover Illustration:

Pelabuhan Teba/*Teba Harbor*

Diterbitkan oleh/Published by:

©BPS Kabupaten Sarmi/*BPS-Statistics of Sarmi Regency*

Dicetak oleh/Printed by:

CV. Bersama Dian MDJ

Dilarang mengumumkan, mendistribusikan, mengomunikasikan, dan/atau menggandakan sebagian atau seluruh isi buku ini untuk tujuan komersil tanpa izin tertulis dari Badan Pusat Statistik.

Prohibited to announce, distribute, communicate, and/or copy part or all of this book for commercial purpose without permission from BPS-Statistics Indonesia.

KEPALA BPS KABUPATEN SARMI
CHIEF STATISTICIAN OF SARMI REGENCY



DESIUS FRITS MOBILALA, SE.



KATA PENGANTAR

Kabupaten Mamberamo Raya Dalam Angka 2021 merupakan publikasi tahunan yang diterbitkan oleh BPS Kabupaten Mamberamo Raya. Disadari bahwa publikasi ini belum sepenuhnya memenuhi harapan pihak pemakai data khususnya para perencana, namun diharapkan dapat membantu melengkapi penyusunan rencana pembangunan di Kabupaten Mamberamo Raya.

Publikasi ini dapat terwujud berkat kerja sama dan bantuan dari berbagai pihak baik instansi pemerintah maupun swasta. Kepada semua pihak yang telah memberikan bantuan disampaikan penghargaan dan terima kasih yang sebesar-besarnya.

Walaupun publikasi ini telah disiapkan sebaik-baiknya, namun disadari masih ada kekurangan dan kesalahan yang terjadi. Untuk perbaikan publikasi ini, tanggapan dan saran yang bersifat konstruktif dari para pemakai sangat diharapkan.

Sarmi , Februari 2021
Kepala BPS
Kabupaten Sarmi

DESIUS FRITS MOBILALA, SE.



PREFACE

Mamberamo Raya Regency in Figures 2021 is an annual publication written by BPS-Statistics of Mamberamo Raya Regency. Despite the fact that this publication has not perfect and has not fully filled the user's hope, especially for the planners, it hopefully can assist the development planning of Mamberamo Raya Regency.

The release has been made with the assistance and contribution from both public institutions and private organizations. Therefore to all parties who have been involved in the preparation of this publication, I would like to express my highly appreciation and gratitude.

In spite of high effort in preparation, failures and mistakes are still probably occurred. Comments and constructive suggestions for the improvement of this publication are always welcome.

*Sarmi, February 2021
Chief Statistician of
Sarmi Regency*

DESIUS FRITS MOBILALA, SE.

DAFTAR ISI / CONTENTS

	Halaman Page
Peta Wilayah Kabupaten Mamberamo Raya/Map of Mamberamo Raya Regency.....	iii
Kepala BPS Kabupaten Sarmi/Chief Statistician of Sarmi Regency	v
Kata Pengantar/Preface	vii
Daftar Isi/Contents	ix
Daftar Tabel/List of Tables	xi
Daftar Gambar/List of Figures	xxix
Daftar Singkatan/List of Abbreviations	xxxiii
Statistik Kunci/Key Statistics	xxxiv
1. Geografi dan Iklim/Geography and Climate	1
2. Pemerintahan/Government	13
3. Penduduk dan Ketenagakerjaan/Population and Employment	37
4. Sosial dan Kesejahteraan Rakyat/Social and Welfare	61
5. Pertanian, Kehutanan, Peternakan, dan Perikanan/Agriculture, Forestry, Livestock, and Fishery	129
6. Industri, Pertambangan, dan Energi/Industry, Mining, and Energy	189
7. Pariwisata/Tourism	197
8. Transportasi dan Komunikasi/Transportation and Communication.....	207
9. Perbankan,Koperasi, dan Harga-harga/Banking,Cooperative, dan Prices.....	221
10. Pengeluaran Penduduk/Population Expenditure	227
11. Perdagangan/Trade	235
12. Sistem Neraca Regional/System of Regional Accounts	243
13. Perbandingan Antar Kabupaten/Kota/Regency/Municipal Comparison	263

PENJELASAN UMUM/EXPLANATORY NOTES

Tanda-tanda, satuan-satuan, dan lain-lainnya yang digunakan dalam publikasi ini adalah sebagai berikut:

Symbols, measurement units, and acronyms which are used in this publication, are as follows:

1. TANDA-TANDA/SYMBOLS

Data tidak tersedia/Data not available	: ...
Tidak ada atau nol /Null or zero	: -
Data dapat diabaikan/Data negligible	: 0
Tanda decimal/Decimal point	: ,
Data tidak dapat ditampilkan/Not applicable	: NA
Angka estimasi/Estimated figures	: e
Angka diperbaiki/Revised figures	: r
Angka sementara/Preliminary figures	: x
Angka sangat sementara/Very preliminary figures	: xx
Angka sangat sangat sementara/Very very preliminary figures	: xxx

2. SATUAN/UNITS

barel/barrel	: 158,99 liter/litres = 1/6,2898 m ³
hektar (ha)/hectare (ha)	: 10 000 m ²
kilometer (km)/kilometres (km)	: 1 000 meter/meters (m)
knot/knot	: 1,8523 km/jam (km/hour)
kuintal/quintal	: 100 kg
KWh	: 1 000 Watt hour
MWh	: 1 000 KWh
liter (untuk beras)/litre (for rice)	: 0,80 kg
MMSCF	: 1/35,3 m ³
metrik ton (m.ton)/metric ton (m. ton)	: 0,98421 long ton = 1 000 kg
ons/ounce	: 28,31 gram/grams
ton	: 1 000 kg

Satuan lain: buah, dus, butir, helai/lembar, kaleng, batang, pulsa, ton kilometer (ton-km), jam, menit, persen (%).

Other units: unit, pack, pieces, sheet, tin, pulse, ton-kilometres(ton-km), hour, minute, percent (%).

Perbedaan angka di belakang koma disebabkan oleh pembulatan angka.
The difference in decimal numbers is caused by rounding.

DAFTAR SINGKATAN/ LIST OF ABBREVIATIONS

SI	: Stasiun Iklim
SIMPK	: Stasiun Meteorologi Pertanian Khusus
t.t	: Tempat tidur
BCG	: Bacillus Calmette Guerin
DPT	: Difteri, Pertusis, Tetanus
TT	: Tetanus Toxoid
IOT	: Industri Obat Tradisional/ <i>Traditional Medicine Industry</i>
IKOT	: Industri Kecil Obat Tradisional/ <i>Traditional Medicine Small</i>
Alkes	: Alat kesehatan/ <i>Health Kits</i>
PKRT	: Perbekalan Kesehatan Rumah tangga/ <i>Household Health Logistics</i>
Kompl	: Komplemen/ <i>Complement</i>
IRTP	: Industri Pangan Produksi Rumah Tangga/ <i>Foods Home Industry</i>
PBF	: Pedagang Besar Farmasi/ <i>Pharmacy Whole-seller</i>
GFK	: Gudang Farmasi Kab/Kota/Regency/ <i>Municipality Pharmacy Warehouse</i>
RB	: Rumah Bersalin/ <i>Delivery House</i>
Pustu	: Puskesmas pembantu/ <i>Auxiliary Public Health Center</i>
BP	: Balai Pengobatan/ <i>Polyclinic</i>
TPS	: Tempat Pembuangan Sementara / <i>landfill</i>
Jamkesmas	: Jaminan kesehatan masyarakat miskin/ <i>Poor public health insurance</i>
PJKMU	: Program Jaminan Kesehatan Masyarakat Umum
SIUP	: Surat Ijin Usaha Perdagangan/ <i>Trading Permission Letter</i>
TDP	: Tanda Daftar Perusahaan/ <i>Company Registration Identity</i>
API	: Angka Pengenal Importir/ <i>Importer's Identity Number</i>

Statistik Kunci, 2018–2020 Key Statistics, 2018–2020

Rincian/Description	Satuan/Unit	2018	2019	2020
(1)	(2)	(5)	(6)	(7)
SOSIAL/SOCIAL				
Penduduk ¹ /Population ¹	ribu/thousand	23,307	24,086	36,483
Laju Pertumbuhan Penduduk ¹ /Population Growth ¹	%	4,26 ¹	3,23	51,47
Angka Kelahiran Total-AKT ¹ /Total Fertility Rate-TFR ¹	anak/child
Angka Kematian Bayi-AKB (per 1000 kelahiran hidup) ¹ Infant Mortality Rate-IMR (per 1000 life births) ¹	bayi infant
Angka Harapan Hidup ¹ -e ₀ /Life Expectancy Rate ¹	tahun/years		57,55	57,77
Angka Melek Huruf Usia 15+/ <i>Literacy Rate Aged 15+</i>	%	78,10	86,73	89,10
Tingkat Partisipasi Angkatan Kerja -TPAK ² <i>Labour Force Participation Rate-LFPP²</i>	%		70,71 ³	61,46 ³
Tingkat Pengangguran Terbuka-TPT ² <i>Unemployment Rate-UR²</i>	%		3,00 ⁴	2,55 ⁴
Penduduk Miskin ⁵ /Poor People ⁴	ribu/thousand	6,94	6,96	6,98
Persentase Penduduk Miskin ⁴ <i>Percentage of Poor People⁴</i>	%	30,10	29,13	28,38
Indeks Pembangunan Manusia-IPM ⁵ <i>Human Development Index⁵</i>	–	51,22	52,20	51,78
EKONOMI/ECONOMIC				
Produk Domestik Regional Bruto (PDRB) Harga Berlaku ⁶ <i>Gross Regional Domestic Bruto (GRDP) at Current Price⁶</i>	triliun rupiah trillion rupiahs	1,48 ^x	1,65 ^{xx}	1,73 ^{xx}
Laju Pertumbuhan Ekonomi ⁷ /Economic Growth ⁷	%	5,90 ^x	5,88 ^{xx}	0,32 ^{xx}
PDB Per Kapita Harga Berlaku ^{6,8} <i>Per Capita of GDP at Current Price^{6,8}</i>	juta rupiah million rupiahs		xx	xx
Inflasi Kota Jayapura/ <i>Inflation of Jayapura Municipality (y-o-y)</i>	%	2,41 ⁹	6,7 ⁹	0,6 ⁹
Ekspor/Export	miliar/billion US\$
Impor/Import	miliar/billion US\$
Wisatawan Asing/ <i>Foreign Tourists</i>	juta/million
Uang Beredar Luas (M ₂) <i>Broad Money</i>	triliun rupiah trillion rupiahs
Posisi Cadangan Devisa/ <i>Reserve Asset Position</i>	miliar/billion US\$
Realisasi Penanaman Modal Dalam Negeri-PMDN <i>Realization of Domestic Investment</i>	triliun rupiah trillion rupiahs
Realisasi Penanaman Modal Asing-PMA <i>Realization of Foreign Investment</i>	miliar/billion US\$
Suku Bunga Sertifikat Bank Indonesia (1 bulan) ¹⁰ <i>Interest Rate of Bank Indonesia Certificate (1 month)¹⁰</i>	%
Kurs Tengah US\$/ <i>Middle Rates of US\$</i>	rupiah/rupiahs
Indeks Harga Saham Gabungan (IHSG) <i>Composite Stocks Price Index (CSP)</i>	–

- Catatan/Notes: ¹ Data 2006–2009: berdasarkan hasil SUPAS 2005; mulai 2010: Hasil proyeksi penduduk Indonesia 2010–2035 (pertengahan tahun/Juni)/*Data in 2006–2009: based on SUPAS 2005; since 2010: The result of Indonesia population projection 2010–2035 (mid year/June)*
- ² Kondisi Agustus/*Condition at August*
- ³ Menggunakan penimbang hasil proyeksi penduduk tahun 2010–2035/*Weighted by the 2010–2035 population projection*
- ⁴ Kondisi Maret/*Condition at March*
- ⁵ Sejak tahun 2010, IPM dihitung dengan metode baru. Komponen IPM metode baru adalah angka harapan hidup saat lahir, harapan lama sekolah, rata-rata lama sekolah, dan pengeluaran per kapita/*Since 2010, HDI was calculated using new method. New HDI component are life expectancy at birth, expected years of schooling, means years of schooling, and expenditure per capita*
- ⁶ Mulai tahun 2010 mengadopsi *System of National Account 2008 (SNA 2008)*/*Since 2010 is in line with System of National Account 2008 (SNA 2008)*
- ⁷ Sebelum 2011 menggunakan tahun dasar 2000 (2000=100), mulai 2011 menggunakan tahun dasar 2010 (2010=100)/*Before 2011 using 2000 base year (2000=100), since 2011 using 2010 base year (2010=100)*
- ⁸ Mulai 2010 proyeksi penduduk berdasarkan hasil SP2010/*Since 2010 population projection based on SP2010*
- ⁹ IHK 82 kota (2012 = 100)/*CPI 82 cities (2012 = 100)*
- ¹⁰ Mulai 2010: menggunakan SBI 9 bulan/*Since 2010: using SBI 9 month*

DAFTAR TABEL/LIST OF TABLES

	Halaman <i>Page</i>
1. GEOGRAFI DAN IKLIM/GEOGRAPHY AND CLIMATE	1
1.1 KEADAAN GEOGRAFI	7
GEOGRAPHY CONDITION	7
1.1.1 Luas Daerah dan Jumlah Pulau Menurut Kecamatan, 2020	7
<i>Total Area and Number of Islands by Subdistrict, 2020.....</i>	<i>7</i>
1.1.2 Tinggi Wilayah dan Jarak ke Ibukota Kabupaten Mamberamo Raya, 2020	9
<i>Altitude and Distance to the Capital of Regency/Municipality, 2020</i>	<i>9</i>
1.2 IKLIM	10
CLIMATE	10
1.2.1 Pengamatan Unsur Iklim Menurut Bulan di Stasiun Sarmi, 2020	10
<i>Observation of Climate Elements by Month at Sarmi Station, 2020.....</i>	<i>10</i>
2. PEMERINTAHAN/GOVERNMENT	13
2.1 WILAYAH ADMINISTRATIF	20
ADMINISTRATIVE AREA	20
2.1.1 Jumlah Desa ¹ /Kelurahan Menurut Kecamatan di Kabupaten Mamberamo Raya, 2016–2020	20
<i>Number of Villages¹/Kelurahan by Subdistrict in Mamberamo Raya Regency, 2016–2020</i>	<i>20</i>
2.2 DEWAN PERWAKILAN RAKYAT DAERAH	21
REGIONAL HOUSE OF REPRESENTATIVE	21
2.2.1 Jumlah Anggota Dewan Perwakilan Rakyat Daerah Menurut Partai Politik dan Jenis Kelamin di Kabupaten Mamberamo Raya, 2020	21
<i>Number of Regional House of Representatives's Members by Political Parties and Sex in Mamberamo Raya Regency 2020</i>	<i>21</i>
2.3 SUMBER DAYA MANUSIA.....	22
HUMAN RESOURCES	22
2.3.1 Jumlah Pegawai Negeri Sipil Menurut Jabatan dan Jenis Kelamin di Kabupaten Mamberamo Raya, Desember 2019 dan Desember 2020	22
<i>Number of Civil Servants by Occupation and Sex in Mamberamo Raya Regency, December 2019 dan December 2020</i>	<i>22</i>

2.3.2	Jumlah Pegawai Negeri Sipil Menurut Tingkat Pendidikan dan Jenis Kelamin di Kabupaten Mamberamo Raya, Desember 2019 dan Desember 2020	24
	<i>Number of Civil Servants by Educational Level and Sex in Mamberamo Raya Regency, December 2019 and December 2020</i>	<i>24</i>
2.3.3	Jumlah Pegawai Negeri Sipil Menurut Tingkat Kepangkatan dan Jenis Kelamin di Kabupaten Mamberamo Raya, Desember 2019 dan Desember 2020	26
	<i>Number of Civil Servants by Hierarchy and Sex in Mamberamo Raya Regency, December 2019 and December 2020</i>	<i>26</i>
2.3.4	Jumlah Pegawai Negeri Sipil Menurut Instansi Vertikal dan Jenis Kelamin di Kabupaten Mamberamo Raya, Desember 2020.....	28
	<i>Number of Civil Servants by Vertical Institution/Office and Sex in Mamberamo Raya Regency, December 2020</i>	<i>28</i>
2.3.5	Jumlah Pegawai Negeri Sipil Menurut Golongan Kepangkatan dan Jenis Kelamin di Kabupaten Mamberamo Raya, Desember 2020	29
	<i>Number of Civil Servants in Vertical Institution by Hierarchy and Sex in Mamberamo Raya Regency, December 2020</i>	<i>29</i>
2.3.6	Jumlah Pegawai Negeri Sipil di Instansi Vertikal Menurut Tingkat Pendidikan dan Jenis Kelamin di Kabupaten Mamberamo Raya, Desember 2020	30
	<i>Number of Civil Servants in Vertical Institution by Education Level and Sex in Mamberamo Raya Regency, December 2020</i>	<i>30</i>
2.3.7	Jumlah Anggota POLRI Menurut Golongan Kepangkatan di Kabupaten Mamberamo Raya, 2017-2020	31
	<i>Number of Police of Republic of Indonesia by Level in Mamberamo Raya Regency, 2017-2020.....</i>	<i>31</i>
2.3.8	Jumlah Anggota POLRI Menurut Wilayah di Kabupaten Mamberamo Raya, 2017-2020	32

	<i>Number of Police of Republic of Indonesia by Region in Mamberamo Raya Regency, 2017-2020.....</i>	32
2.4	KEUANGAN PEMERINTAH	33
	GOVERNMENT FINANCE	33
2.4.1	Realisasi Pendapatan Pemerintah Kabupaten Mamberamo Raya Menurut Jenis Pendapatan (ribu rupiah), 2017–2020	33
	<i>Actual Mamberamo Raya Regency Government Revenues by Kind of Revenues (thousand rupiahs), 2017–2020.....</i>	33
2.4.2	Realisasi Belanja Pemerintah Kabupaten Mamberamo Raya Menurut Jenis Belanja (ribu rupiah), 2017–2020	35
	<i>Actual Mamberamo Raya Regency Government Expenditures by Kind of Expenditures (thousand rupiahs), 2017–2020.....</i>	35
3.	PENDUDUK DAN KETENAGAKERJAAN/POPULATION AND EMPLOYMENT	37
3.1	PENDUDUK.....	48
	POPULATION.....	48
3.1.1	Penduduk, Laju Pertumbuhan Penduduk per Tahun, Distribusi Persentase Penduduk, Kepadatan Penduduk, Rasio Jenis Kelamin Penduduk Menurut Kecamatan, 2020	48
	<i>Population, Annual Population Growth Rate, Percentage Distribution of Population, Population Density, and Population Sex Ratio by Subdistrict, 2020.....</i>	48
3.2	KETENAGAKERJAAN	51
	EMPLOYMENT.....	51
3.2.1	Jumlah Penduduk Berumur 15 Tahun Keatas menurut Jenis Kegiatan Selama Seminggu yang Lalu dan Jenis Kelamin di Kabupaten Mamberamo Raya, 2020.....	51
	<i>Population Aged 15 Years and Over by Type of Activity During the Previous</i>	

	<i>Week and Sex in Mamberamo Raya Regency, 2020</i>	51
3.2.2	Penduduk Berumur 15 Tahun ke Atas Menurut Pendidikan Tertinggi yang Ditamatkan dan Jenis Kegiatan Selama Seminggu yang Lalu di Kabupaten Mamberamo Raya, 2020	52
	<i>Population 15 Years of Age and Over by Educational Attainment and Type of Activity During the Previous Week in Mamberamo Raya Regency, 2020</i>	52
3.2.3	Penduduk Berumur 15 Tahun Ke Atas yang Bekerja Selama Seminggu yang Lalu Menurut Status Pekerjaan Utama dan Jenis Kelamin di Kabupaten Mamberamo Raya, 2020	54
	<i>Population 15 Years of Age and Over who Worked During The Previous Week by Main Employment Status and Sex in Mamberamo Raya Regency, 2020</i>	54
3.2.4	Jumlah Penduduk Berumur 15 Tahun Keatas yang Bekerja Selama Seminggu yang Lalu menurut Kelompok Umur dan Jenis Kelamin di Kabupaten Mamberamo Raya, 2020	55
	<i>Population Aged 15 Years and Over Who Worked During the Previous Week by Age Group and Sex in Mamberamo Raya Regency, 2020</i>	55
3.2.5	Jumlah Penduduk Berumur 15 Tahun Keatas yang Bekerja Selama Seminggu yang Lalu menurut Lapangan Pekerjaan Utama dan Jenis Kelamin di Kabupaten Mamberamo Raya, 2020	56
	<i>Population Aged 15 Years and Over Who Worked During the Previous Week by Main Industry and Sex in Mamberamo Raya Regency 2020</i>	56
3.2.6	Jumlah Penduduk Berumur 15 Tahun Keatas yang Bekerja Selama Seminggu yang Lalu menurut Jumlah Jam Kerja Seluruhnya dan Jenis Kelamin di Kabupaten Mamberamo Raya, 2020	57
	<i>Population Aged 15 Years and Over Who Worked During the Previous Week by Total Working Hours and Sex in Mamberamo Raya Regency, 2020.</i>	57

3.2.7	Jumlah Penduduk Berumur 15 Tahun Keatas yang Bekerja Selama Seminggu yang Lalu menurut Jumlah Jam Kerja Pada Pekerjaan Utama dan Jenis Kelamin di Kabupaten Mamberamo Raya, 2020 <i>Population Aged 15 Years and Over Who Worked During the Previous Week by Number of Working Hours on Main Industry and Sex in Mamberamo Raya Regency, 2020</i>	58 58
3.2.8	Jumlah Pencari Kerja Terdaftar menurut Tingkat Pendidikan Tertinggi yang Ditamatkan dan Jenis Kelamin di Kabupaten Mamberamo Raya, 2020 <i>Number of Registered Job Applicants by Educational Attainment and Sex in Mamberamo Raya Regency, 2020</i>	59 59
4.	SOSIAL DAN KESEJAHTERAAN RAKYAT/SOCIAL AND WELFARE	61
4.1	PENDIDIKAN	79
	EDUCATION	79
4.1.1	Jumlah Sekolah, Guru, dan Murid Taman Kanak-Kanak (TK) di Bawah Kementerian Pendidikan dan Kebudayaan Menurut Kecamatan, 2019/2020 dan 2020/2021 <i>Number of Schools, Teachers, and Pupils in Kindergarten Under The Ministry of Education and Culture by Subdistrict, 2019/2020 dan 2020/2021.....</i>	79 79
4.1.2	Jumlah Sekolah, Guru, dan Murid Raudatul Athfal (RA) di Bawah Kementerian Agama Menurut Kecamatan, 2019/2020 dan 2020/2021 <i>Number of Schools, Teachers, and Pupils in Raudatul Athfal (RA) Under The Ministry of Religious Affairs by Subdistrict, 2019/2020 dan 2020/2021 .</i>	82 82
4.1.3	Jumlah Sekolah, Guru, dan Murid Sekolah Dasar (SD) di Bawah Kementerian Pendidikan dan Kebudayaan Menurut Kecamatan, 2019/2020 dan 2020/2021 <i>Number of Schools, Teachers, and Pupils in Primary Schools Under The Ministry of Education and Culture by Subdistrict, 2019/2020 dan</i>	83

	2020/2021	83
4.1.4	Jumlah Sekolah, Guru, dan Murid Madrasah Ibtidaiyah (MI) di Bawah Kementerian Agama Menurut Kecamatan Menurut Kecamatan, 2019/2020 dan 2020/2021	86
	<i>Number of Schools, Teachers, and Pupils in Madrasah Ibtidaiyah (MI) Under The Ministry of Religious Affairs by Subdistrict, 2019/2020 dan 2020/2021</i>	86
4.1.5	Jumlah Sekolah, Guru, dan Murid Sekolah Menengah Pertama (SMP) di Bawah Kementerian Pendidikan dan Kebudayaan Menurut Kecamatan, 2019/2020 dan 2020/2021	87
	<i>Number of Schools, Teachers, and Pupils in Junior High Schools Under The Ministry of Education and Culture by Subdistrict, 2019/2020 dan 2020/2021</i>	87
4.1.6	Jumlah Sekolah, Guru, dan Murid Madrasah Tsanawiyah (MTs) di Bawah Kementerian Agama Menurut Kecamatan, 2019/2020 dan 2020/2021	90
	<i>Number of Schools, Teachers, and Pupils in Madrasah Tsanawiyah (MTs) Under The Ministry of Religious Affairs by Subdistrict, 2019/2020 dan 2020/2021</i>	90
4.1.7	Jumlah Sekolah, Guru, dan Murid Sekolah Menengah Atas (SMA) di Bawah Kementerian Pendidikan dan Kebudayaan Menurut Kecamatan, 2019/2020 dan 2020/2021	91
	<i>Number of Schools, Teachers, and Pupils in Senior High Schools Under The Ministry of Education and Culture by Subdistrict, 2019/2020 dan 2020/2021</i>	91
4.1.8	Jumlah Sekolah, Guru, dan Murid Sekolah Menengah Kejuruan (SMK) di Bawah Kementerian Pendidikan dan Kebudayaan Menurut Kecamatan,	

	2019/2020 dan 2020/2021	94
	<i>Number of Schools, Teachers, and Pupils in Vocational High Schools Under The Ministry of Education and Culture by Subdistrict, 2019/2020 dan 2020/2021</i>	94
4.1.9	Jumlah Sekolah, Guru, dan Murid Madrasah Aliyah (MA) di Bawah Kementerian Agama Menurut Kecamatan, 2019/2020 dan 2020/2021	97
	<i>Number of Schools, Teachers, and Pupils in Madrasah Aliyah (MA) Under the Ministry of Religious Affairs by Subdistrict, 2019/2020 dan 2020/2021 .</i>	97
4.1.10	Jumlah Desa ¹ /Kelurahan yang Memiliki Fasilitas Sekolah Menurut Kecamatan dan Tingkat Pendidikan, 2018– 2020	98
	<i>Number of Villages¹ Having Educational Facilities by Subdistrict and Educational Level, 2018– 2020.....</i>	98
4.1.11	Angka Partisipasi Murni (APM) dan Angka Partisipasi Kasar (APK) Menurut Jenjang Pendidikan di Kabupaten Mamberamo Raya, 2019 dan 2020	103
	<i>Net Participation Rates and Gross Participation Rates by Educational Level in Mamberamo Raya Regency, 2019 and 2020.....</i>	103
4.1.12	Persentase Penduduk Berumur 15 Tahun ke Atas yang Melek Huruf Menurut Kelompok Umur di Kabupaten Mamberamo Raya (persen) Tahun 2019 dan 2020	104
	<i>Percentage of Literate People Aged 15 Years and Over by Age Group in Mamberamo Raya Regency (percent), 2019 and 2020.....</i>	104
4.1.13Persentase Penduduk Usia 7–24 Tahun Menurut Jenis Kelamin, Kelompok Umur Sekolah, dan Partisipasi Sekolah di Kabupaten Mamberamo Raya Tahun 2020	105
	<i>Percentage of Population Aged 7-24 Years by Sex, Age Group, and School Participation in Mamberamo Raya Regency, 2020</i>	105
4.2	KESEHATAN	106

	HEALTH.....	106
4.2.1	Jumlah Desa ¹ /Kelurahan Yang Memiliki Sarana Kesehatan Menurut Kecamatan, 2018–2020	106
	<i>Number of Villages¹ Having Health Facilities by Subdistrict, 2018–2020</i>	106
4.2.2	Jumlah Tenaga Kesehatan Menurut Kecamatan, 2019.....	112
	<i>Number of Medical Personnel by Subdistrict, 2019.....</i>	112
4.2.3	Jumlah Rumah Sakit Umum, Rumah Sakit Khusus, Rumah Sakit/Rumah Bersalin, Puskesmas, Klinik/Balai Kesehatan, Posyandu, dan Polindes Menurut Kecamatan, 2019 dan 2020	113
	<i>Number of General Hospital, Special Hospital, Maternity Hospital and Public Health Center, Medical Clinic, Integrated Service Post, Village maternity Cottage by Subdistrict, 2019 and 2020.....</i>	113
4.3	AGAMA DAN SOSIAL LAINNYA	116
	RELIGION AND OTHER SOCIAL AFFAIRS	116
4.3.1	Jumlah Penduduk Menurut Kecamatan dan Agama yang Dianut, 2020	116
	<i>Population by Subdistrict and Religion, 2020.....</i>	116
4.3.2	Jumlah Tempat Peribadatan Menurut Kecamatan, 2020.....	117
	<i>Number of Places of Worship by Subdistrict and Religion, 2020.....</i>	117
4.3.3	Jumlah Desa ¹ /Kelurahan yang Mengalami Bencana Alam ² Menurut Kecamatan, 2018 – 2020	118
	<i>Number of Villages¹ that Had Natural Disaster² by Subdistrict, 2018–2020.....</i>	118
4.4	KEMISKINAN	121
	POVERTY.....	121

4.4.1	Garis Kemiskinan, Jumlah, dan Persentase Penduduk Miskin di Kabupaten Mamberamo Raya, 2013–2020	121
	Poverty Line, Number, and Percentage of Poor People in Mamberamo Raya Regency, 2013–2020	121
4.4.2	Indeks Kedalaman Kemiskinan dan Indeks Keparahan Kemiskinan di Kabupaten Mamberamo Raya, 2013–2020	122
	Poverty Gap Index and Poverty Severity Index in Mamberamo Raya Regency, 2013–2020.....	122
4.5	KRIMINALITAS	123
	CRIME.....	123
4.5.1	Banyaknya Tahanan Menurut Bulan di Kabupaten Mamberamo Raya 2017–2020.....	123
	Number of Prisoner by Month in Mamberamo Raya Regency, 2017–2020.....	123
4.5.2	Banyaknya Perkara yang Diterima dan Diselesaikan Menurut Bulan di Kabupaten Mamberamo Raya, 2020	124
	Number of Cases are Received and Resolved by Month in in Mamberamo Raya Regency, 2020	124
4.6	SOSIAL LAINNYA	125
	OTHER SOCIAL AFFAIRS.....	125
4.6.1	Banyaknya Surat Nikah Yang Dikeluarkan Menurut Kecamatan di Kabupaten Mamberamo Raya, 2017–2020	125
	Number of Marrige Sertificate was Issued by Subdistrict in Mamberamo Raya Regency, 2017–2020.....	125
4.6.2	Banyaknya Akta Kelahiran Yang Dikeluarkan Menurut Kecamatan di Kabupaten Mamberamo Raya, 2017–2020	126
	Number of Birth Sertificate was Issued by Subdistrict in Mamberamo Raya Regency, 2017–2020.....	126
4.6.3	Banyaknya Kartu tanda Penduduk Yang Dikeluarkan Menurut	

	Kecamatan di Kabupaten Mamberamo Raya, 2017–2020	127
	Number of Identification Card was Issued by Subdistrict in Mamberamo Raya Regency, 2017–2020	127
4.6.4	Persentasi Rumah Tangga Menurut Sumber Air Minum Utama di Kabupaten Mamberamo Raya, 2020.....	128
	Percentage of Households by Main Source of Drinking Water in Mamberamo Raya Regency, 2020.....	128
5.	PERTANIAN, KEHUTANAN, PETERNAKAN, DAN PERIKANAN/ AGRICULTURE, FORESTRY, LIVESTOCK, AND FISHERY	129
	129
5.1	HORTIKULTURA	144
	HORTICULTURE.....	144
5.1.1	Luas Panen Tanaman Sayuran Menurut Kecamatan dan Jenis Tanaman (ha), 2019 dan 2020.....	144
	<i>Harvested Area of Vegetables by Subdistrict and Kind of Plant (ha), 2019 and 2020</i>	<i>144</i>
5.1.2	Produksi Tanaman Sayuran Menurut Kecamatan dan Jenis Tanaman (ton), 2019 dan 2020	147
	<i>Production of Vegetables by Subdistrict and Kind of Plant (tonne), 2019 and 2020.....</i>	<i>147</i>
5.1.3	Luas Panen Tanaman Sayuran dan Buah–Buahan Semusim Menurut Jenis Tanaman (ha), 2017–2020.....	150
	<i>Harvested Area of Seasonal Vegetables and Fruits by Kind of Plant (ha), 2017–2020</i>	<i>150</i>
5.1.4	Produksi Tanaman Sayuran dan Buah–Buahan Semusim Menurut Jenis Tanaman (ton), 2017–2020.....	152

	<i>Production of Seasonal Vegetables and Fruits by Kind of Plant (tonne), 2017–2020</i>	152
5.1.5	Luas Panen Tanaman Biofarmaka Menurut Kecamatan dan Jenis Tanaman (m ²), 2019 dan 2020..... <i>Harvested Area of Medicinal Plants by Subdistrict and Kind of Plant (m²), 2019 and 2020</i>	154 154
5.1.6	Produksi Tanaman Biofarmaka Menurut Kecamatan dan Jenis Tanaman (kg), 2019 dan 2020..... <i>Production of Medicinal Plants by Subdistrict and Kind of Plant (kg) 2019 and 2020.....</i>	156 156
5.1.7	Luas Panen Tanaman Biofarmaka Menurut Jenis Tanaman (m ²), 2017–2020	158
	<i>Harvested Area of Medicinal Plants by Kind of Plant (m²), 2017–2020..</i>	158
5.1.8	Produksi Tanaman Biofarmaka Menurut Jenis Tanaman (kg), 2017–2020	159
	<i>Production of Medicinal Plants by Kind of Plant (kg), 2017–2020.....</i>	159
5.1.9	Luas Panen Tanaman Hias Menurut Kecamatan dan Jenis Tanaman (m ²), 2019 dan 2020	160
	<i>Harvested Area of Ornamental Plants by Subdistrict and Kind of Plant (m²), 2019 and 2020</i>	160
5.1.10	Produksi Tanaman Hias Menurut Kecamatan dan Jenis Tanaman (tangkai), 2019 dan 2020..... <i>Production of Ornamental Plants by Subdistrict and Kind of Plant (stalks), 2019 and 2020</i>	162 162
5.1.11	Luas Panen Tanaman Hias Menurut Jenis Tanaman (m ²), 2017–2020	164
	<i>Harvested Area of Ornamental Plants by Kind of Plant (m²), 2017–</i>	

	2020.....	164
5.1.12	Produksi Tanaman Hias Menurut Jenis Tanaman (tangkai), 2017–2020	166
	<i>Production of Ornamental Plants by Kind of Plant (stalks), 2017–2020</i>	166
5.1.13	Produksi Buah-buahan Menurut Kecamatan dan Jenis Tanaman (ton), 2019 dan 2020	168
	<i>Production of Fruits by Subdistrict and Kind of Plant (tonne), 2019 and 2020</i>	168
5.1.14	Produksi Buah–Buahan dan Sayuran Tahunan Menurut Jenis Tanaman (ton), 2017–2020	171
	<i>Production of Annual Fruits and Vegetables by Kind of Plant (tonne), 2017–2020</i>	171
5.2	PERKEBUNAN.....	173
	ESTATE CROPS	173
5.2.1	Luas Areal Tanaman Perkebunan Menurut Kecamatan dan Jenis Tanaman (ha), 2019 dan 2020.....	173
	<i>Planted Area of Estate Crops by Subdistrict and Type of Crops (ha), 2019 and 2020</i>	173
5.2.2	Produksi Perkebunan Menurut Kecamatan dan Jenis Tanaman (ton), 2019 dan 2020	177
	<i>Production of Estate by Subdistrict and Type of Crops (tonne), 2019 and 2020</i>	177
5.3	PETERNAKAN.....	181
	LIVESTOCK	181
5.3.1	Populasi Ternak Menurut Jenis Ternak dan Kecamatan, 2019 dan 2020	181
	<i>Livestock Population by Kind and Subdistrict in Mamberamo Raya Regency, 2019 and 2020</i>	181

5.3.1	Populasi Unggas Menurut Jenis Ternak dan Kecamatan, 2019 dan 2020	183
	<i>Poultry Population by Kind and Subdistrict in Mamberamo Raya Regency, 2019 and 2020</i>	<i>183</i>
5.3.2	Ternak yang Dipotong Menurut Jenis Ternak dan Kecamatan, 2019 dan 2020	185
	<i>Slaughtered Livestock by Kind and Subdistrict in Mamberamo Raya Regency, 2019 and 2020</i>	<i>185</i>
6.	INDUSTRI, PERTAMBANGAN, DAN ENERGI/INDUSTRY, MINING, AND ENERGY	187
6.1	Daya Terpasang, Produksi, dan Distribusi Listrik PT. PLN (Persero) pada Cabang/Ranting PLN Menurut Kecamatan, 2020	191
	<i>Installed Electricity Power, Production, and Distribution of PT. PLN (Persero) at PLN Branch by Subdistrict, 2020</i>	<i>191</i>
6.2	Jumlah Pelanggan Listrik Menurut Kecamatan, 2016–2020	192
	<i>Number of Electricity Customers by Subdistrict, 2016–2020</i>	<i>192</i>
7.	PARIWISATA/TOURISM	193
7.1	Jumlah Rumah Makan/Restoran Menurut Kecamatan, 2017–2020 ..	197
	<i>Number of Restaurants by Subdistrict, 2017–2020</i>	<i>197</i>
7.2	Jumlah Akomodasi Hotel Menurut Kecamatan, 2017–2020	198
	<i>Number of Hotel Accomodation by Subdistrict, 2017–2020</i>	<i>198</i>
7.3	Jumlah Kamar Akomodasi Hotel Menurut Kecamatan, 2017–2020 ..	199
	<i>Number of Hotel Accomodation Room by Subdistrict, 2017–2020</i>	<i>199</i>
7.4	Jumlah Kasur Akomodasi Hotel Menurut Kecamatan, 2017–2020	200
	<i>Number of Hotel Accomodation Bed by Subdistrict, 2017–2020</i>	<i>200</i>
8.	TRANSPORTASI DAN KOMUNIKASI/TRANSPORTATION AND COMMUNICATION	201
8.1	TRANSPORTASI	205
	TRANSPORTATION	205
8.1.1	Panjang Jalan Menurut Tingkat Kewenangan Pemerintahan di Kabupaten Mamberamo Raya (km), 2018–2020	205
	<i>Length of Roads by Level of Government Authority in Mamberamo Raya</i>	

	Halaman Page
	205
8.1.2	206
	206
8.1.3	207
	207
8.1.4	208
	208
8.1.5	210
	210
8.2	211
	211
8.2.1	211
	211
8.2.2	212
	212
8.2.3	213
	213
9.	215
	215
9.1	219
	219

	Halaman Page
2016–2020	219
9.2 Jumlah Koperasi Menurut Jenis Koperasi dan Kecamatan di Kabupaten Mamberamo Raya, 2020.....	220
<i>Number of Cooperative by Kind of Cooperative and Subdistrict in Mamberamo Raya Regency, 2020</i>	<i>220</i>
10. PENGELUARAN PENDUDUK/POPULATION EXPENDITURE	221
10.1 Rata-rata Pengeluaran per Kapita Sebulan Menurut Kelompok Komoditas (rupiah) di Kabupaten Mamberamo Raya, 2019 dan 2020	225
<i>Monthly Average Expenditure per Capita by Commodity Group (rupiahs) in Mamberamo Raya Regency 2019 and 2020.....</i>	<i>225</i>
10.2 Persentase Pengeluaran per Kapita Sebulan Menurut Kelompok Komoditas di Kabupaten Mamberamo Raya, 2019 dan 2020	226
<i>Percentage of Monthly Expenditure per Capita by Commodity Group in Mamberamo Raya Regency, 2019 and 2020.....</i>	<i>226</i>
10.3 Persentase Penduduk Menurut Golongan Pengeluaran Per Kapita Sebulan di Kabupaten Mamberamo Raya, 2019 dan 2020	227
<i>Percentage of Population by Per Capita Spending Group a Month in Mamberamo Raya Regency, 2019 and 2020.....</i>	<i>227</i>
11. PERDAGANGAN/TRADE	229
11.1 Jumlah Sarana Perdagangan Menurut Jenisnya di Kabupaten Mamberamo Raya, 2017–2020	235
<i>Number of Trading Facilities by Type of Facility in Mamberamo Raya Regency, 2017–2020.....</i>	<i>235</i>
12. SISTEM NERACA REGIONAL/SYSTEM OF REGIONAL ACCOUNTS	237
12.1. Produk Domestik Regional Bruto Atas Dasar Harga Berlaku Menurut Lapangan Usaha di Kabupaten Mamberamo Raya (miliar rupiah), 2016–2020	247
<i>Gross Regional Domestic Product at Current Market Prices by Industry in Mamberamo Raya Regency (billion rupiahs), 2016–2020.....</i>	<i>247</i>
12.2 Produk Domestik Regional Bruto Atas Dasar Harga Konstan 2010 Menurut Lapangan Usaha di Kabupaten Mamberamo Raya (miliar rupiah), 2016–2020	249
<i>Gross Regional Domestic Product at 2010 Constant Market Prices by Industry in Mamberamo Raya Regency (billion rupiahs), 2016–2020</i>	<i>249</i>

12.3	Distribusi Persentase Produk Domestik Regional Bruto Atas Dasar Harga Berlaku Menurut Lapangan Usaha di Kabupaten Mamberamo Raya, 2016–2020.....	251
	<i>Percentage Distribution of Gross Regional Domestic Product at Current Market Prices by Industry in Mamberamo Raya Regency, 2016–2020 ...</i>	251
12.4	Laju Pertumbuhan Produk Domestik Regional Bruto Atas Dasar Harga Konstan 2010 Menurut Lapangan Usaha di Kabupaten Mamberamo Raya (persen), 2017–2020.....	253
	<i>Growth Rate of Gross Regional Domestic Product at 2010 Constant Market Prices by Industry in Mamberamo Raya Regency (percent), 2017–2020</i>	253
12.5	Produk Domestik Regional Bruto Atas Dasar Harga Berlaku Menurut Jenis Pengeluaran di Kabupaten Mamberamo Raya (miliar rupiah), 2016–2020	255
	<i>Gross Regional Domestic Product at Current Market Prices by Type of Expenditure in Mamberamo Raya Regency (billion rupiahs), 2016–2020</i>	255
12.6	Produk Domestik Regional Bruto Atas Dasar Harga Konstan 2010 Menurut Jenis Pengeluaran di Kabupaten Mamberamo Raya (miliar rupiah), 2016–2020	256
	<i>Gross Regional Domestic Product at 2010 Constant Market Prices by Type of Expenditure in Mamberamo Raya Regency (billion rupiahs), 2016–2020</i>	256
13.	PERBANDINGAN ANTAR KABUPATEN/KOTA/REGENCY/MUNICIPAL COMPARISON	257
13.1	Jumlah Penduduk Menurut Kabupaten/Kota di Provinsi Papua (jiwa), 2016–2020.....	261
	<i>Population by Regency/Municipality in Papua Province (people), 2016–2020.....</i>	261
13.2	Laju Pertumbuhan Produk Domestik Regional Bruto Atas Dasar Harga Konstan 2010 Menurut Kabupaten/Kota di Provinsi Papua (persen), 2016–2020	263
	<i>Rate of Growth of Gross Regional Domestic Products at Constant 2010 Prices by Regency/Municipality in Papua Province (percent), 2016–2020.....</i>	263
13.3	Jumlah Penduduk Miskin Menurut Kabupaten/Kota di Provinsi Papua (ribu), 2016–2020.....	265

	Halaman Page
	<i>Number of Poor Population by Regency/Municipality in Papua Province (thousand), 2016–2020.....</i> 265
13.4	<i>Indeks Pembangunan Manusia Menurut Kabupaten/Kota di Provinsi Papua, 2016–2020 267</i>
	<i>Human Development Index by Regency/Municipality in Papua Province, 2016–2020.....</i> 267

<https://mamberamorayakab.bps.go.id>

DAFTAR GAMBAR/LIST OF FIGURES

	Halaman Page
1.1 Luas Daerah menurut Kecamatan (%), 2020..... <i>Area of Subdistrict (%), 2020</i>	6
2.1 Persentase Pegawai Negeri Sipil Menurut Tingkat Kepangkatan, Desember 2020 <i>Percentage of Civil Servants by Hierarchy, December 2020</i>	19
3.1 Jumlah Penduduk di Kabupaten Mamberamo Raya (jiwa), 2020..... <i>Total of Population i in Mamberamo Raya Regency (people), 2020.....</i>	47
4.1 Jumlah Sekolah Berdasarkan Jenjang Pendidikan Tahun 2020 <i>Number of Schools by Educational Stage, 2020</i>	78

GEOGRAFI DAN IKLIM KABUPATEN SARMI

Geography and Climate of Sarmi Regency

2020

Kecamatan terluas (km²)

Pantai Timur Barat

2.455

Subdistrict with largest area (sq.km)

Luas kabupaten (km²)

18.034

Regency area (sq.km)

Kecamatan dengan ketinggian tertinggi (mdpl)

Apawer Hulu

92,03

Subdistrict with highest height (masl)



Rentang kelembaban udara (%)

Air humidity range (%)

59-99

Rentang suhu udara (°C)

Air temperature range (°C)

22,7 - 34,5

PENJELASAN TEKNIS

1. Secara astronomis, Indonesia terletak antara $6^{\circ} 08'$ Lintang Utara dan $11^{\circ} 15'$ Lintang Selatan dan antara $94^{\circ} 45'$ – $141^{\circ} 05'$ Bujur Timur dan dilalui oleh garis ekuator atau garis khatulistiwa yang terletak pada garis lintang 0° .
2. Berdasarkan posisi geografisnya, negara Indonesia memiliki batas-batas: Utara - Negara Malaysia, Singapura, Filipina, dan Laut Cina Selatan; Selatan - Negara Australia dan Samudera Hindia; Barat - Samudera Hindia; Timur - Negara Papua Nugini, Timor Leste, dan Samudera Pasifik.
3. Indonesia terdiri dari 34 provinsi yang terletak di lima pulau besar dan empat kepulauan, yaitu:
 - Pulau Sumatera: Aceh, Sumatera Utara, Sumatera Barat, Riau, Jambi, Sumatera Selatan, Bengkulu, dan Lampung.
 - Kepulauan Riau: Kepulauan Riau.
 - Kepulauan Bangka Belitung: Kepulauan Bangka Belitung.
 - Pulau Jawa: DKI Jakarta, Jawa Barat, Banten, Jawa Tengah, DI Yogyakarta, dan Jawa Timur.
 - Kepulauan Nusa Tenggara (Sunda Kecil): Bali, Nusa Tenggara Barat, dan Nusa Tenggara Timur.
 - Pulau Kalimantan: Kalimantan Barat, Kalimantan Tengah, Kalimantan Selatan, Kalimantan Timur, dan Kalimantan Utara.
 - Pulau Sulawesi: Sulawesi Utara,

TECHNICAL NOTES

1. *Astronomically, Indonesia is located between $6^{\circ} 08'$ North latitude and $11^{\circ} 15'$ South latitude, and between $94^{\circ} 45'$ and $141^{\circ} 05'$ East longitude and lies on equator line located at 0° latitude line.*
2. *In terms of geographic position, Indonesia has boundaries as follows: North - Malaysia, Singapore, Philippines, and South China Sea; South - Australia and Indian Ocean; West - Indian Ocean; East - Papua New Gunea, Timor Leste, and Pasific Ocean.*
3. *Indonesia has 34 provinces spreading over five main islands and four archipelago. These include:*
 - *Sumatera Island: Aceh, Sumatera Utara, Sumatera Barat, Riau, Jambi, Sumatera Selatan, Bengkulu, and Lampung.*
 - *Riau Archipelago: Kepulauan Riau.*
 - *Bangka Belitung Archipelago: Kepulauan Bangka Belitung.*
 - *Jawa Island: DKI Jakarta, Jawa Barat, Banten, Jawa Tengah, DI Yogyakarta, and Jawa Timur.*
 - *Nusa Tenggara Archipelago (Sunda Kecil): Bali, Nusa Tenggara Barat, and Nusa Tenggara Timur.*
 - *Kalimantan Island: Kalimantan Barat, Kalimantan Tengah, Kalimantan Selatan, Kalimantan Timur and Kalimantan Utara.*

- Gorontalo, Sulawesi Tengah, Sulawesi Selatan, Sulawesi Barat, dan Sulawesi Tenggara.
 - Kepulauan Maluku: Maluku dan Maluku Utara.
 - Pulau Papua: Papua dan Papua Barat.
 - Sulawesi Island: Sulawesi Utara, Gorontalo, Sulawesi Tengah, Sulawesi Selatan, Sulawesi Barat, and Sulawesi Tenggara.
 - Maluku Archipelago: Maluku and Maluku Utara.
 - Papua Island: Papua and Papua Barat.
4. QFF adalah tekanan udara pada suatu tempat atau stasiun, yang dijabarkan ke tekanan permukaan laut sesuai dengan standar meteorologi.
 4. *QFF is atmospheric pressure in a place or station which described to sea level accordance with standards of meteorology.*
 5. QFE adalah tekanan udara diatas landasan atau tekanan udara diatas tempat itu, yang didapat dari tekanan udara yang diamati pada ketinggian bejana barometer kemudian dijabarkan ke tekanan 10 feet diatas landasan.
 5. *QFE is atmospheric pressure above the runway or over the place, which is derived at the height of barometer then described the pressure to 10 feet abve the runway.*

ULASAN**DESCRIPTION****Geografi**

Kabupaten Mamberamo Raya memiliki luas wilayah 23.814 km², terletak pada 1°28' dan 3°50' Lintang Selatan serta 137°46' dan 140°19' Bujur Timur.

Kecamatan Mamberamo Ulu merupakan Kecamatan terluas yaitu 4.548 km² atau 19,10 persen. Sedangkan Kecamatan Mamberamo Ilir adalah kecamatan dengan luas terkecil yakni 2.078 km² atau 8,72 persen dari keseluruhan wilayah Kabupaten Mamberamo Raya.

Iklim

Kabupaten Sarmi pada tahun 2020 memiliki suhu udara di antara 22,70°C sampai 33,90°C. Suhu tertinggi terjadi pada bulan Desember dan suhu terendah terjadi pada bulan Februari.

Sepanjang tahun 2020, BMKG pusat mencatat hujan terjadi setiap bulan kecuali bulan Januari dan November. Rata-rata curah hujan di Kabupaten Sarmi tertinggi pada bulan Maret sebesar 363,00 mm dan terendah pada bulan Agustus sebesar 0,20 mm. Banyaknya jumlah hari hujan berkisar antara 1-26 hari. Bulan Maret memiliki jumlah hari hujan terbanyak pada tahun 2020 yaitu 26 hari.

Geography

Mamberamo Raya Regency has total area 23.814 square km. Mamberamo Raya Regency located at 1°28' and 3°50' south latitude also at 138°05' dan 140°19' east longitude.

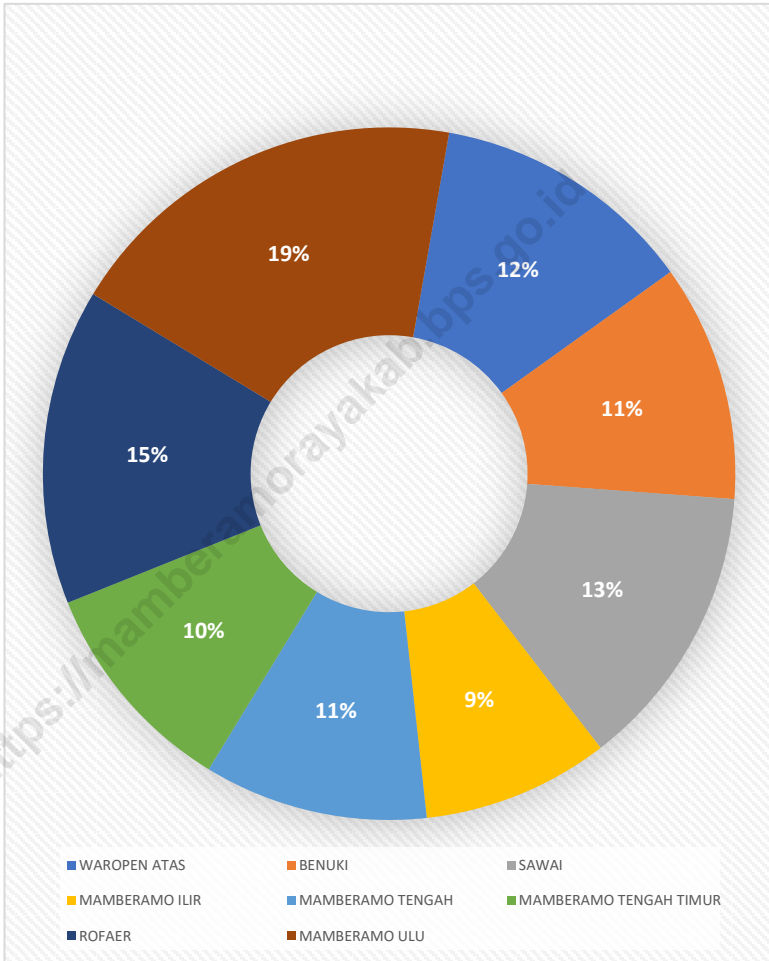
Mamberamo Ulu Subdistrict is the largest Subdistrict in Mamberamo Raya Regency with 4.548 square.km or 19,10 percent. Meanwhile, Mamberamo Ilir Subdistrict as smallest subdistrict that only has total area 2.078 square.km or 8,72 percent from total area in Mamberamo Raya Regency.

Climate

The temperature of Sarmi Regency in 2020 ranged from 22,70°C to 33,90°C. The highest temperatures occurred in December and the lowest temperatures occurred in February.

During 2020, BMKG record that rain occurred every month except in January and November. The highest average of rainfall in Sarmi Regency is 363,00 mm which occurred in March and the lowest in August is 0,20 mm. Number of rainy days ranged from 1 to 26 days. March has the highest rainy days in 2020 with 26 days.

Gambar 1.1 Luas Daerah menurut Kecamatan (%), 2020
Figures 1.1 Area of Subdistrict (%), 2020



Catatan/Note:

Sumber/Source: Survey Potensi Desa Kabupaten Mamberamo Raya/ Potential Village' Survey of Mamberamo Raya Regency

1.1 KEADAAN GEOGRAFI GEOGRAPHY CONDITION

Tabel
Table 1.1.1 **Luas Daerah dan Jumlah Pulau Menurut Kecamatan,
2020**
Total Area and Number of Islands by Subdistrict, 2020

Kecamatan Subdistrict	Ibukota Kecamatan Capital of Subdistrict	Luas Total Area (km ² /sq.km)
(1)	(2)	(3)
Waropen Atas	Barapasi	2 935
Benuki	Gesa baru	2 636
Sawai	Poiwai	3 183
Mamberamo Ilir	Trimuris	2 078
Mamberamo Tengah	Burmeso	2 491
Iwaso		...
Mamberamo Tengah Timur	Kustra	2 429
Rofaer	Kay	3 514
Mamberamo Ulu	Dabra	4 548
Kabupaten Mamberamo Raya		23 814

Catatan/Note:

Sumber/Source: Survey Potensi Desa Kabupaten Mamberamo Raya/ *Potential Village' Survey of Mamberamo Raya Regency*

Lanjutan Tabel/*Continued Table 1.1.1*

Kecamatan <i>Subdistrict</i>	Persentase terhadap Luas Provinsi <i>Percentage to Province's Area</i>	Jumlah Pulau <i>Number of Islands</i>
(1)	(4)	(5)
Waropen Atas	12,33	...
Benuki	11,07	...
Sawai	13,37	...
Mamberamo Ilir	8,72	...
Mamberamo Tengah	10,46	...
Iwaso
Mamberamo Tengah Timur	10,20	...
Rofaer	14,76	...
Mamberamo Ulu	19,10	...
Kabupaten Mamberamo Raya		

Catatan/*Note:*Sumber/*Source:* Survey Potensi Desa Kabupaten Mamberamo Raya/ *Potential Village' Survey of Mamberamo Raya Regency*

Tabel
Table 1.1.2

**Tinggi Wilayah dan Jarak ke Ibukota Kabupaten
Mamberamo Raya, 2020**
*Altitude and Distance to the Capital of Regency/
Municipality, 2020*

Kecamatan Subdistrict	Tinggi Wilayah (mdpl) Altitude (m a.s.l)	Jarak ke Ibukota ¹ (km ²) Distance to the Capital ¹ (km square)
(1)	(2)	(3)
Waropen Atas
Benuki
Sawai
Mamberamo Ilir
Mamberamo Tengah
Iwaso
Mamberamo Tengah Timur
Rofaer
Mamberamo Ulu
Kabupaten Mamberamo Raya

Catatan/Note:

¹ Berdasarkan Data Potensi Desa Tahun 2020 yang disesuaikan dengan perbedaan jarak antara ibukota ke kantor bupati/Based on adjusted Village Potential Data 2020 by the distance difference between the capital and the regent office

Sumber/Source:

Survey Potensi Desa Kabupaten Mamberamo Raya/ Potential Village' Survey of Mamberamo Raya Regency

1.2 IKLIM CLIMATE

Tabel
Table 1.2.1

**Pengamatan Unsur Iklim Menurut Bulan di Stasiun Sarmi,
2020**
*Observation of Climate Elements by Month at Sarmi Station,
2020*

Bulan Month	Suhu (°C)/Temperature (°C)			Kelembaban Udara (%)/Humidity (%)		
	Maks/Max	Min/Min	Rata-rata/ Average	Maks/Max	Min/Min	Rata-rata/ Average
(1)	(2)	(3)	(4)	(5)	(6)	(7)
Januari/January	-	-	28,78	95,00	66,00	76,89
Februari/February	33,20	22,70	27,99	99,00	59,00	81,59
Maret/March	33,50	23,20	28,02	99,00	61,00	82,09
April/April	33,40	23,40	28,50	98,00	60,00	80,43
Mei/May	32,10	23,60	28,64	96,00	61,00	80,81
Juni/June	-	23,50	28,61	96,00	65,00	80,81
Juli/July	31,70	-	28,96	84,00	68,00	74,89
Agustus/August	-	-	30,84	77,00	62,00	68,89
September/September	-	-	29,94	86,00	70,00	76,00
Oktober/October	-	-	29,04	87,00	70,00	77,29
November/November	-	-	-	97,00	-	-
Desember/December	22,80	22,80	29,41	97,00	60,00	75,80

Catatan/Note:

Sumber/Source: BMKG-Stasiun Meteorologi, Klimatologi, dan Geofisika/BMKG-Indonesian Agency for Meteorology, Climatology, and Geophysics Station

Lanjutan Tabel/*Continued Table 1.2.1*

Bulan Month	Kecepatan Angin (knot)/ Wind Velocity (knot)			Tekanan Udara (mb) Atmospheric Pressure (mb)		
	Maks/Max	Min/Min	Rata-rata/ Average	Maks/Max	Min/Min	Rata-rata/ Average
(1)	(8)	(9)	(10)	(11)	(12)	(13)
Januari/January	4,12	-	1,77	1012,30	1008,00	1009,76
Februari/February	8,23	-	1,16	1013,70	1005,10	1009,40
Maret/March	5,66	-	1,32	1013,30	1005,00	1009,37
April/April	5,66	-	1,37	1013,40	1005,00	1009,53
Mei/May	4,12	-	1,37	1012,50	1005,30	1009,29
Juni/June	3,60	-	1,17	1012,00	1007,10	1009,66
Juli/July	2,06	-	1,06	1010,50	1006,20	1008,02
Agustus/August	2,06	-	1,54	1012,50	1008,00	1010,61
September/September	2,06	-	1,47	1009,50	1004,80	1007,49
Oktober/October	2,06	-	0,88	1009,50	1005,10	1007,73
November/November	-	-	-	-	-	-
Desember/December	4,63	-	1,72	1010,70	1003,10	1006,70

Lanjutan Tabel/*Continued Table 1.2.1*

Bulan Month	Jumlah Curah Hujan Number of Precipitation (mm)	Jumlah Hari Hujan (hari) Number of Rainy Days (day)	Rata-rata Harian Penyinaran Matahari Duration of Sunshine (%)
(1)	(14)	(15)	(16)
Januari/January	-	-	37,50
Februari/February	143,10	18	59,46
Maret/March	363,00	26	59,56
April/April	140,20	20	69,27
Mei/May	251,60	13	53,58
Juni/June	50,00	5	34,25
Juli/July	1,80	1	77,50
Agustus/August	0,20	1	-
September/September	22,40	1	65,00
Oktober/October	3,40	1	77,50
November/November	-	-	-
Desember/December	75,70	5	68,63

JUMLAH PEGAWAI NEGERI SIPIL PEMDA DAN VERTIKAL MENURUT JENIS KELAMIN

Number of Regional and Vertical Civil Servant by Sex

2020



Laki-laki
1.007
Male

Pemda
1.007
Regional Govt.

Perempuan
434
Female

Laki-laki
00
Male

PNS Vertikal
00
Vertical Civil Servant

Perempuan
00
Female

JUMLAH ANGGOTA DPRD MENURUT PENDIDIKAN

Number of Regional House of Representative Member by Education

2020



Sarjana Dua dan Tiga
0
Master's and Doctoral Degree

Perempuan
3

Laki-laki
16



Sarjana Satu
0
Bachelor's Degree



Diploma
0
Associate's Degree



PENJELASAN TEKNIS

1. Anggota Dewan Perwakilan Rakyat Daerah (DPRD) dipilih melalui pemilihan umum (pemilu) dan dilantik dalam masa jabatan lima tahun.
2. Susunan pemerintahan Republik Indonesia periode 2014–2020 terdiri dari presiden, wakil presiden, lembaga tinggi negara, kementerian, setingkat menteri, dan Lembaga Pemerintahan Non Kementerian (LPNK).
3. Lembaga tinggi negara terdiri dari Majelis Permusyawaratan Rakyat (MPR), Dewan Perwakilan Rakyat (DPR), Badan Pemeriksa Keuangan (BPK), dan Mahkamah Agung (MA), Dewan Perwakilan Daerah (DPD), Mahkamah Konstitusi (MK), dan Komisi Yudisial (KY).
4. Kementerian terdiri dari kementerian koordinator dan kementerian.
5. Kementerian koordinator terdiri dari bidang politik, hukum, dan keamanan (Polhukam), bidang perekonomian, bidang pembangunan manusia dan kebudayaan, dan bidang kemaritiman.
6. Kementerian terdiri dari Kementerian Sekretaris Negara, Kementerian Dalam Negeri, Kementerian Luar Negeri, Kementerian Perencanaan Pembangunan Nasional/ Bappenas, Kementerian

TECHNICAL NOTES

1. *Regional House of Representatives (DPRD) members are selected through a general election and appointed for a five-years membership.*
2. *The government structure of the Republic of Indonesia period 2009–2014 consists of president, vice president, state supreme agencies, ministries, ministerial level institutions, and non-ministerial institutions.*
3. *State supreme agencies consist of The People's Consultative Assembly, The House of Representative, The Audit Board of the Republic of Indonesia, Supreme Court, Local Councils, Constitutional Court, and Judicial Commission.*
4. *Ministries consist of coordinating ministry and departmental ministry.*
5. *Coordinating ministries consist of Coordinating Ministry for Political, Legal, and Security Affairs, Coordinating Ministry for the Economy, Coordinating Ministry for Maritime Affairs, and Coordinating Ministry for Human Development and Culture*
6. *Departmental Ministries consist of State Secretary; Ministry of Home Affairs; Ministry of Foreign Affairs; Ministry of National Development Planning/Chairperson of National Development Planning Agency; Ministry of Defense; Ministry of*

Pertahanan, Kementerian
 Hukum dan Hak Asasi Manusia, Kementerian
 Keuangan, Kementerian Energi dan Sumber
 Daya Mineral, Kementerian Perindustrian,
 Kementerian Perdagangan, Kementerian
 Pertanian, Kementerian Perhubungan,
 Kementerian Kelautan dan Perikanan,
 Kementerian Ketenagakerjaan, Kementerian
 Badan Usaha Milik Negara, Kementerian Koperasi
 dan UKM, Kementerian Pekerjaan Umum dan Perumahan Rakyat,
 Kementerian Lingkungan Hidup dan Kehutanan,
 Kementerian Agraria dan Tata Ruang/
 Badan Pertanahan Nasional, Kementerian
 Kesehatan, Kementerian Kebudayaan dan
 Pendidikan Dasar Menengah, Kementerian
 Sosial, Kementerian Agama, Kementerian
 Pariwisata, Kementerian Komunikasi dan
 Informatika, Kementerian Pendayagunaan
 Aparatur Negara dan Reformasi Birokrasi,
 Kementerian Pemuda dan Olahraga,
 Kementerian Desa, Pembangunan Daerah Tertinggal
 dan Transmigrasi, Kementerian Riset Teknologi dan Pendidikan
 Tinggi, dan Kementerian Pemberdayaan Perempuan
 dan Perlindungan Anak.

Justice and Human Rights; Ministry of Finance; Ministry of Energy and Mineral Resources; Ministry of Industry; Ministry of Trade; Ministry of Agriculture; Ministry of Transportation; Ministry of Maritime Affairs and Fisheries; Ministry of Manpower; Ministry of State Owned Enterprises; Ministry of Cooperatives and Small and Medium Enterprises; Ministry of Public Works and Public Housing; Ministry of Environment and Forestry; Ministry of Agrarian Affairs and Spatial Planning/National Land Agency; Ministry of Health; Ministry of Culture and Elementary & Secondary Education; Ministry of Social Services; Ministry of Religious Affairs; Ministry of Tourism; Ministry of Communication and Informatics; Ministry of Empowerment of State Apparatus and Bureaucracy Reform; Ministry of Youth and Sports Affairs; Ministry of Village Development, Disadvantaged Regions and Transmigration; Ministry of Research, Technology, and Higher Education; and Ministry of Women Empowerment and Child Protection

7. Setingkat Menteri terdiri dari Kejaksaan Agung, Tentara Nasional Indonesia, dan Kepolisian Negara Republik Indonesia.
8. Lembaga Pemerintah Non Kementerian terdiri dari Arsip Nasional Republik Indonesia, Badan Intelijen Negara, Badan Kepegawaian Negara, Badan Kependudukan dan Keluarga Berencana Nasional, Badan Koordinasi Penanaman Modal, Badan Informasi Geospasial, Badan Meteorologi, Klimatologi, dan Geofisika, Badan Narkotika Nasional, Badan Nasional Penanggulangan Bencana, Badan Nasional Penanggulangan Terorisme, Badan Nasional Penempatan dan Perlindungan Tenaga Kerja Indonesia, Badan Pengawasan Obat dan Makanan, Badan Pengawasan Tenaga Nuklir, Badan Pengawasan Keuangan dan Pembangunan, Badan Pengkajian dan Penerapan Teknologi, Badan Pusat Statistik, Badan SAR Nasional, Badan Standardisasi Nasional, Badan Tenaga Nuklir Nasional, Lembaga Administrasi Negara, Lembaga Ilmu Pengetahuan Indonesia, Lembaga Ketahanan Nasional, Lembaga Kebijakan Pengadaan Barang/Jasa Pemerintah, Lembaga Penerbangan dan Antariksa Nasional, Lembaga Sandi Negara, dan Perpustakaan Nasional Republik Indonesia.
7. *Ministerial Level Officials consist of, Attorney General, Indonesian National Defense Force, and Indonesian National Police.*
8. *Non Ministerial Institutions consist of National Archive of the Republic of Indonesia, State Intelligence Board, National Civil Service Agency, National Population and Family Planning Board, Investment Coordinating Board, Geospatial Information Agency, Meteorology, Climatology, and Geophysics Agency, National Narcotics Agency, National Agency for Disaster Management, National Counter Terrorism Agency, The National Authority for The Placement and Protection of Indonesian Overseas Workers, National Agency of Drugs and Foods Control, Nuclear Energy Controlling Board, Audit and Development Supervising Agency, Agency for the Assesment and Application Technology, BPS-Statistics Indonesia, National Search and Rescue Agency, National Standardization Board, National Nuclear Energy Board, National Institute of Administration, National Institute of Science, National Resilience Institute, Government Procurement Policy Board, National Institute of Space and Aeronautics, National Crypto Agency, and National Library of Republic of Indonesia.*

ULASAN

Kabupaten Mamberamo Raya tercatat memiliki 9 kecamatan dengan 59 desa/kampung. Kecamatan Mamberamo Tengah merupakan ibukota kabupaten dengan 8 kampung.

Jumlah Aparatur Sipil Negara (ASN) di Pemerintah Daerah Kabupaten Mamberamo Raya pada tahun 2020 sebanyak 1441 orang, terdiri dari 1 007 laki-laki dan 434 perempuan. Sedangkan pada tahun 2018 jumlah ASN sebanyak 1447 orang, terdiri dari 923 laki-laki dan 524 perempuan.

Realisasi anggaran pendapatan pemerintah Kabupaten Mamberamo Raya meningkat dari tahun 2018-2019. Realisasi pendapatan asli daerah pada tahun 2019 sebesar 7 755 237 ribu rupiah, dana perimbangan 862 487 856 ribu rupiah dan pendapatan sah lainnya 197 874 785 ribu rupiah. Begitu pula, realisasi belanja pemerintah Kabupaten Mamberamo Raya yang meningkat dari tahun 2018-2019. Total Realisasi belanja dari 970 993 344 ribu rupiah pada tahun 2018 menjadi 1 040 868 308 ribu rupiah pada tahun 2019.

DESCRIPTION

According to data of Statistic, Mamberamo Raya Regency has 9 subdistricts with 59 villages. Mamberamo Tengah Subdistrict is the capital of Mamberamo Raya Regency with 8 villages.

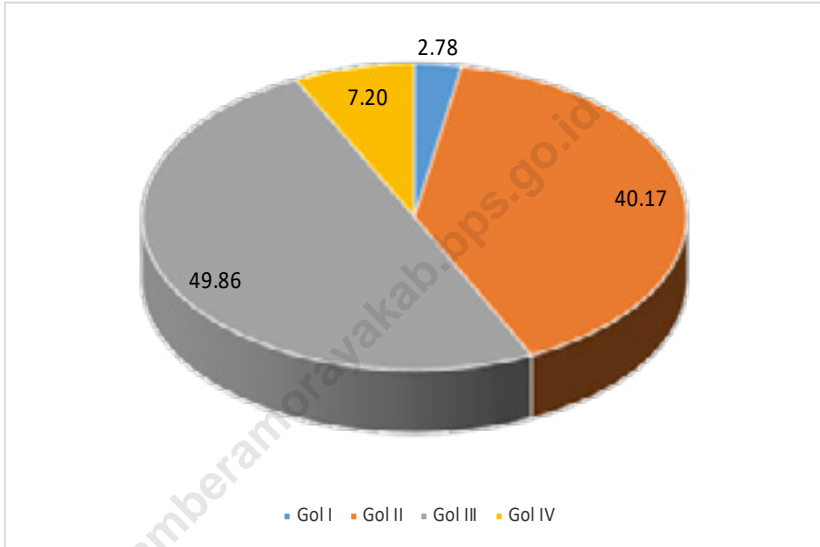
Number of civil servant in Mamberamo Raya Regency 2020 are 1441 people, consist of 1 049 men and 716 women. While, Number of civil servant in 2018 are 1 447 people, consist of 923 men and 524 women.

Actual Revenues of Government of Mamberamo Raya Regency increased from 2018 until 2019. In 2019, realization of actual Revenues of government is 7 755 237 thousand rupiahs, balanced budget is 862 487 856 thousand rupiahs, other legal revenue is 197 874 785 thousand rupiahs. Likewise, the actual expenditures of government of Mamberamo Raya Regency increased from 2018-2019. The total of actual expenditures went up from 970 993 344 thousand rupiahs in 2018 to 1 040 868 308 thousand rupiahs in 2019.

Gambar 2.1
Figures

**Persentase Pegawai Negeri Sipil Menurut Tingkat
Kepangkatan, Desember 2020**

*Percentage of Civil Servants by Hierarchy, December
2020*



Sumber/Source : Badan Kepegawaian dan Pengembangan Sumber Daya Manusia Kabupaten Mamberamo Raya/ Civil Service and Human Resource Development
Body of Mamberamo Raya Regency

2.1 WILAYAH ADMINISTRATIF ADMINISTRATIVE AREA

Tabel 2.1.1 **Jumlah Desa¹/Kelurahan Menurut Kecamatan di Kabupaten Mamberamo Raya, 2016–2020**
Table 2.1.1 **Number of Villages¹/Kelurahan by Subdistrict in Mamberamo Raya Regency, 2016–2020**

Kecamatan Subdistrict	2016	2017	2018	2019	2020
(1)	(2)	(3)	(4)	(5)	(6)
Waropen Atas	6	6	6	7	7
Benuki	6	6	6	6	6
Sawai	7	7	7	6	6
Mamberamo Ilir	7	7	7	7	7
Mamberamo Tengah	8	8	8	8	8
Iwaso	3	3	3	3	3
Mamberamo Tengah Timur	7	7	7	7	7
Rofaer	6	6	6	6	6
Mamberamo Ulu	9	9	9	9	9
Kabupaten Mamberamo Raya	59	59	59	59	59

Catatan/Note:
Sumber/Source:

¹Termasuk Unit Permukiman Transmigrasi (UPT)/Include Transmigration Settlement Unit
Peraturan Kepala Badan Pusat Statistik Nomor 1 Tahun 2020 Tanggal 5 Februari 2020 tentang Perubahan Atas Peraturan Kepala Badan Pusat Statistik Nomor 3 Tahun 2020 tentang Kode dan Nama Wilayah Kerja Statistik Tahun 2020/Chief Statistician Regulation Number 1/2020, February 5 2020, as a revision of Chief Statistician Regulation Number 3 of 2020 on Code and Name of Regional Level of Data Collection.

2.2 DEWAN PERWAKILAN RAKYAT DAERAH **REGIONAL HOUSE OF REPRESENTATIVE**

Tabel 2.2.1 **Jumlah Anggota Dewan Perwakilan Rakyat Daerah Menurut Partai Politik dan Jenis Kelamin di Kabupaten Mamberamo Raya, 2020**
Number of Regional House of Representatives's Members by Political Parties and Sex in Mamberamo Raya Regency 2020

Partai Politik Political Parties	Laki-laki Male	Perempuan Female	Jumlah Total
(1)	(2)	(3)	(4)
Partai Golongan Karya	2	-	2
Partai Demokrasi Indonesia Perjuangan	-	1	1
Partai Kebangkitan Bangsa	1	-	1
Partai Hati Nurani Rakyat	2	-	2
Partai Persatuan Pembangunan	1	-	1
Partai Bulan Bintang	2	-	2
Partai Demokrat	-	1	1
Partai Keadilan Sejahtera	1	-	1
Partai Nasional Demokrat	2	-	2
Partai Beringin Karya	-	1	1
Partai Gerakan Indonesia Raya	1	-	1
Partai Solidaritas Indonesia	2	-	2
Partai Persatuan Indonesia	2	-	2
Kabupaten Mamberamo Raya	16	3	19

Catatan/Note: ...
Sumber/Source: Sekretariat DPRD Kabupaten Mamberamo Raya/ Regional House of Representative in Mamberamo Raya Regency

2.3 SUMBER DAYA MANUSIA
HUMAN RESOURCES

Tabel 2.3.1 **Jumlah Pegawai Negeri Sipil Menurut Jabatan dan Jenis Kelamin di Kabupaten Mamberamo Raya, Desember 2019 dan Desember 2020**
Number of Civil Servants by Occupation and Sex in Mamberamo Raya Regency, December 2019 dan December 2020

Jabatan <i>Occupation</i>	2019		Jumlah <i>Total</i>
	Laki-laki <i>Male</i>	Perempuan <i>Female</i>	
(1)	(2)	(3)	(4)
Fungsional Tertentu <i>Specific Functional</i>
Fungsional Umum <i>Staf General Functional</i>
Struktural/Structural
Eselon V/5th Echelon
Eselon IV/4th Echelon
Eselon III/3rd Echelon
Eselon II/2nd Echelon
Eselon I/1st Echelon
Jumlah/Total

Lanjutan Tabel/*Continued Table 2.3.1*

Jabatan <i>Occupation</i>	2020		Jumlah <i>Total</i>
	Laki-laki <i>Male</i>	Perempuan <i>Female</i>	
(1)	(5)	(6)	(7)
Fungsional Tertentu <i>Specific Functional</i>	247	198	445
Fungsional Umum <i>Staf General Functional</i>	626	209	835
Struktural/ <i>Structural</i>	0	0	–
Eselon V/5th Echelon	0	0	–
Eselon IV/4th Echelon	52	16	68
Eselon III/3rd Echelon	62	8	70
Eselon II/2nd Echelon	19	3	22
Eselon I/1st Echelon	1	0	1
Jumlah/<i>Total</i>	1 007	434	1 441

Catatan/*Note:*Sumber/*Source:*Badan Kepegawaian dan Pengembangan Sumber Daya Manusia Kabupaten Mamberamo Raya/ *Civil Service and Human Resource Development Body of Mamberamo Raya Regency*

Tabel
Table 2.3.2

Jumlah Pegawai Negeri Sipil Menurut Tingkat Pendidikan dan Jenis Kelamin di Kabupaten Mamberamo Raya, Desember 2019 dan Desember 2020
Number of Civil Servants by Educational Level and Sex in Mamberamo Raya Regency, December 2019 and December 2020

Tingkat Pendidikan <i>Educational Level</i>	2019		
	Laki-laki <i>Male</i>	Perempuan <i>Female</i>	Jumlah <i>Total</i>
(1)	(2)	(3)	(4)
Sampai dengan SD <i>Up to Primary School</i>
SMP/Sederajat <i>General Vocational Junior High School</i>
SMA/Sederajat <i>General/Vocational Senior High School</i>
Diploma I, II/Akta I, II <i>Diploma I, II/Akta I, II</i>
Diploma III/Akta III/Sarjana Muda <i>Diploma III/Akta III/Bachelor</i>
Tingkat Sarjana/Doktor/Ph.D <i>University Graduates</i>
Jumlah/Total

Lanjutan Tabel/*Continued Table 2.3.2*

Tingkat Pendidikan <i>Educational Level</i>	2020		
	Laki-laki <i>Male</i>	Perempuan <i>Female</i>	Jumlah <i>Total</i>
(1)	(2)	(3)	(4)
Sampai dengan SD <i>Up to Primary School</i>
SMP/Sederajat <i>General Vocational Junior High School</i>
SMA/Sederajat <i>General/Vocational Senior High School</i>
Diploma I, II/Akta I, II <i>Diploma I, II/Akta I, II</i>
Diploma III/Akta III/Sarjana Muda <i>Diploma III/Akta III/Bachelor</i>
Tingkat Sarjana/Doktor/Ph.D <i>University Graduates</i>
Jumlah/Total

Catatan/Note:

Sumber/Source:

Badan Kepegawaian dan Pengembangan Sumber Daya Manusia Kabupaten Mamberamo Raya/ *Civil Service and Human Resource Development Body of Mamberamo Raya Regency*

Tabel
Table 2.3.3

**Jumlah Pegawai Negeri Sipil Menurut Tingkat
Kepangkatan dan Jenis Kelamin di Kabupaten
Mamberamo Raya, Desember 2019 dan Desember 2020**
*Number of Civil Servants by Hierarchy and Sex in
Mamberamo Raya Regency, December 2019 and December
2020*

Pangkat/Golongan/Ruang Hierarchy	2019		Jumlah Total
	Laki-laki Male	Perempuan Female	
(1)	(2)	(3)	(4)
1. I/A (Juru Muda)
2. I/B (Juru Muda Tingkat I)
3. I/C (Juru)
4. I/D (Juru Tingkat I)
Golongan I/Range I
5. II/A (Pengatur Muda)
6. II/B (Pengatur Muda Tingkat I)
7. II/C (Pengatur)
8. II/D (Pengatur Tingkat I)
Golongan II/Range II
9. III/A (Penata Muda)
10. III/B (Penata Muda Tingkat I)
11. III/C (Penata)
12. III/D (Penata Tingkat I)
Golongan III/Range III
13. IV/A (Pembina)
14. IV/B (Pembina Tingkat I)
15. IV/C (Pembina Utama Muda)
16. IV/D (Pembina Utama Madya)
17. IV/E (Pembina Utama)
Golongan IV/Range IV
Jumlah/Total

Lanjutan Tabel/*Continued Table 2.3.3*

Pangkat/Golongan/Ruang <i>Hierarchy</i>	2020		
	Laki-laki <i>Male</i>	Perempuan <i>Female</i>	Jumlah <i>Total</i>
(1)	(5)	(6)	(7)
1. I/A (Juru Muda)	10	0	10
2. I/B (Juru Muda Tingkat I)	2	0	0
3. I/C (Juru)	11	0	11
4. I/D (Juru Tingkat I)	2	0	2
Golongan I/Range I	25	0	25
5. II/A (Pengatur Muda)	189	44	233
6. II/B (Pengatur Muda Tingkat I)	143	55	198
7. II/C (Pengatur)	124	93	217
8. II/D (Pengatur Tingkat I)	62	57	119
Golongan II/Range II	518	249	767
9. III/A (Penata Muda)	137	65	202
10. III/B (Penata Muda Tingkat I)	100	59	159
11. III/C (Penata)	93	34	127
12. III/D (Penata Tingkat I)	53	18	71
Golongan III/Range III	383	176	559
13. IV/A (Pembina)	52	4	56
14. IV/B (Pembina Tingkat I)	15	5	20
15. IV/C (Pembina Utama Muda)	12	0	12
16. IV/D (Pembina Utama Madya)	2	0	2
17. IV/E (Pembina Utama)	–	–	–
Golongan IV/Range IV	81	9	90
Jumlah/Total	1 007	434	1 441

Catatan/Note:

Sumber/Source:

Badan Kepegawaian dan Pengembangan Sumber Daya Manusia Kabupaten Mamberamo Raya/ *Civil Service and Human Resource Development Body of Mamberamo Raya Regency*

Tabel
Table 2.3.4

Jumlah Pegawai Negeri Sipil Menurut Instansi Vertikal dan Jenis Kelamin di Kabupaten Mamberamo Raya, Desember 2020
Number of Civil Servants by Vertical Institution/Office and Sex in Mamberamo Raya Regency, December 2020

Badan/Kantor Vertikal <i>Vertical Institution/Office</i>	Jenis Kelamin <i>Sex</i>		Jumlah <i>Total</i>
	Laki-laki <i>Male</i>	Perempuan <i>Female</i>	
(1)	(2)	(3)	(4)
Kantor Kementerian Agama	–	–	–
Badan Pusat Statistik	–	–	–
Kantor BMKG Sarmi	–	–	–
Kantor SAR Sarmi	–	–	–
Kantor Pelayanan Penyuluhan dan Konsultasi Perpajakan Sarmi	–	–	–
Kantor Bandar Udara Mararena	–	–	–
Kantor Unit Penyelenggara Pelabuhan laut Sarmi	–	–	–
Jumlah/Total	–	–	–

Catatan/Note:

Sumber/Source:

Masing-masing Instansi Vertikal/Each Vertical Institution

Tabel
Table 2.3.5

**Jumlah Pegawai Negeri Sipil Menurut Golongan
Kepangkatan dan Jenis Kelamin di Kabupaten
Mamberamo Raya, Desember 2020**
*Number of Civil Servants in Vertical Institution by
Hierarchy and Sex in Mamberamo Raya Regency,
December 2020*

Golongan Kepangkatan <i>Hierarchy</i>	Jenis Kelamin/Sex		Jumlah <i>Total</i>
	Laki-laki <i>Male</i>	Perempuan <i>Female</i>	
(1)	(2)	(3)	(4)
I/A (Juru Muda)	–	–	–
I/B (Juru Muda Tingkat I)	–	–	–
I/C (Juru)	–	–	–
I/D (Juru Tingkat I)	–	–	–
Golongan I/ Range I	–	–	–
II/A (Pengatur Muda)	–	–	–
II/B (Pengatur Muda Tingkat I)	–	–	–
II/C (Pengatur)	–	–	–
II/D (Pengatur Tingkat I)	–	–	–
Golongan II/Range II	–	–	–
III/A (Penata Muda)	–	–	–
III/B (Penata Muda Tingkat I)	–	–	–
III/C (Penata)	–	–	–
III/D (Penata Tingkat I)	–	–	–
Golongan III/Range III	–	–	–
IV/A (Pembina Muda)	–	–	–
IV/B (Pembina Muda Tingkat I)	–	–	–
IV/C (Pembina)	–	–	–
IV/D (Pembina Tingkat I)	–	–	–
Golongan IV/Range IV	–	–	–

Catatan/Note:

Sumber/Source: Masing-masing Instansi Vertikal/Each Vertical Institution

Tabel
Table 2.3.6

Jumlah Pegawai Negeri Sipil di Instansi Vertikal Menurut Tingkat Pendidikan dan Jenis Kelamin di Kabupaten Mamberamo Raya, Desember 2020
Number of Civil Servants in Vertical Institution by Education Level and Sex in Mamberamo Raya Regency, December 2020

Tingkat Pendidikan <i>Educational Level</i>	2020		
	Laki-laki <i>Male</i>	Perempuan <i>Female</i>	Jumlah <i>Total</i>
(1)	(2)	(3)	(4)
Sampai dengan SD <i>Up to Primary School</i>	–	–	–
SMP/Sederajat <i>General Vocational Junior High School</i>	–	–	–
SMA/Sederajat <i>General/Vocational Senior High School</i>	–	–	–
Diploma I, II/Akta I, II <i>Diploma I, II/Akta I, II</i>	–	–	–
Diploma III/Akta III/Sarjana Muda <i>Diploma III/Akta III/Bachelor</i>	–	–	–
Tingkat Sarjana/Doktor/Ph.D <i>University Graduates</i>	–	–	–
Jumlah/Total	–	–	–

Catatan/Note:

Sumber/Source:

Masing-masing Instansi Vertikal/Each Vertical Institution

Tabel
Table 2.3.7

**Jumlah Anggota POLRI Menurut Golongan Kepangkatan
di Kabupaten Mamberamo Raya, 2017-2020**
*Number of Police of Republic of Indonesia by Level in
Mamberamo Raya Regency, 2017-2020*

Golongan Kepangkatan <i>Level</i>	Tahun/ <i>Year</i>			
	2017	2018	2019	2020
(1)	(2)	(3)	(4)	(5)
Perwira Menengah
Perwira Pertama
Bintara
Tamtama	-	-	-	-
PNS POLRI
Jumlah/Total

Catatan/Note:

Sumber/Source: POLRES Kabupaten Mamberamo Raya/*Regional Police of Mamberamo Raya Regency*

Tabel
Table 2.3.8

Jumlah Anggota POLRI Menurut Wilayah di Kabupaten Mamberamo Raya, 2017-2020
Number of Police of Republic of Indonesia by Region in Mamberamo Raya Regency, 2017-2020

Wilayah Region	Tahun/Year			
	2017	2018	2019	2020
(1)	(2)	(3)	(4)	(5)
Polres Mamberamo
Polsek Mamberamo
Kabupaten Mamberamo Raya

Catatan/Note:

Sumber/Source:

POLRES Kabupaten Mamberamo Raya/Regional Police of Mamberamo Raya Regency

2.4 KEUANGAN PEMERINTAH GOVERNMENT FINANCE

Tabel 2.4.1 Realisasi Pendapatan Pemerintah Kabupaten Mamberamo Raya Menurut Jenis Pendapatan (ribu rupiah), 2017–2020
Actual Mamberamo Raya Regency Government Revenues by Kind of Revenues (thousand rupiahs), 2017–2020

Jenis Pendapatan/Kind of Revenues	2017	2018
(1)	(2)	(3)
1. Pendapatan Asli Daerah (PAD)/Regional Revenue	...	7 755 238
1.1 Pajak Daerah/Regional Tax	...	1 560 109
1.2 Retribusi Daerah/Regional Retribution	...	176 487
1.3 Hasil Perusahaan Milik Daerah dan Pengelolaan Kekayaan Daerah yang Dipisahkan/Regional-Owned Company Revenue and Separated Management of Regional Wealth	-	658 310
1.4 Lain-lain PAD yang Sah/Other Regional Revenue	...	5 360 332
2. Dana Perimbangan/Balance Funds	...	862 487 856
2.1 Bagi Hasil Pajak/Tax Sharing Revenue ¹⁾	...	15 165 176
2.2 Bagi Hasil Bukan Pajak/Sumber Daya Alam/Non-Tax Sharing Revenue/Natural Resources	-	51563 984
2.3 Dana Alokasi Umum/General Allocation Fund	...	720 547 800
2.4 Dana Alokasi Khusus/Special Allocation Fund	...	75 210 896
3. Lain-lain Pendapatan yang Sah/Other Revenue	...	197 874 785
3.1 Pendapatan Hibah/Grant	-	15 000 000
3.2 Dana Darurat/Emergency Fund	-	-
3.3 Dana Bagi Hasil Pajak dari Provinsi dan Pemerintah Daerah Lainnya/Tax Sharing Revenue from Provincial and Other Regional Governments	...	3 367 824
3.4 Dana Penyesuaian dan Otonomi Daerah/Regional Adjustment and Autonomy Fund	...	100 603 895
3.5 Bantuan Keuangan dari Provinsi atau Pemerintah Daerah Lainnya/Financial Assistance from Provincial or Other Regional Governments	...	78 903 066
3.6 Lainnya/Others	...	-
Jumlah/Total	...	1 106 117 879

Lanjutan Tabel/*Continued Table 2.4.1*

Jenis Pendapatan/ <i>Kind of Revenues</i>	2019	2020
(1)	(4)	(5)
1. Pendapatan Asli Daerah (PAD)/<i>Regional Revenue</i>	7 331 322	...
1.1 Pajak Daerah/ <i>Regional Tax</i>	2 573 794	...
1.2 Retribusi Daerah/ <i>Regional Retribution</i>	6 040	...
1.3 Hasil Perusahaan Milik Daerah dan Pengelolaan Kekayaan Daerah yang Dipisahkan/ <i>Regional-Owned Company Revenue and Separated Management of Regional Wealth</i>	1 286 326	...
1.4 Lain-lain PAD yang Sah/ <i>Other Regional Revenue</i>	3 465 163	...
2. Dana Perimbangan/<i>Balance Funds</i>	929 733 133	...
2.1 Bagi Hasil Pajak/ <i>Tax Sharing Revenue</i>	12 549 379	...
2.2 Bagi Hasil Bukan Pajak/Sumber Daya Alam/ <i>Non-Tax Sharing Revenue/Natural Resources</i>	18 756 805	...
2.3 Dana Alokasi Umum/ <i>General Allocation Fund</i>	735 003 883	...
2.4 Dana Alokasi Khusus/ <i>Special Allocation Fund</i>	163 423 066	...
3. Lain-lain Pendapatan yang Sah/<i>Other Revenue</i>	193 564 309	...
3.1 Pendapatan Hibah/ <i>Grant</i>	29 000 000	-
3.2 Dana Darurat/ <i>Emergency Fund</i>	-	...
3.3 Dana Bagi Hasil Pajak dari Provinsi dan Pemerintah Daerah Lainnya/ <i>Tax Sharing Revenue from Provincial and Other Regional Governments</i>	8 032 327	...
3.4 Dana Penyesuaian dan Otonomi Daerah/ <i>Regional Adjustment and Autonomy Fund</i>	59 066 222	...
3.5 Bantuan Keuangan dari Provinsi atau Pemerintah Daerah Lainnya/ <i>Financial Assistance from Provincial or Other Regional Governments</i>	97 465 760	-
3.6 Lainnya/ <i>Others</i>	-	-
Jumlah/<i>Total</i>	1 130 628 764	...

Catatan/Note:

Sumber/Source:

Badan Pengelolaan Keuangan dan Aset Daerah Kabupaten Mamberamo Raya/ *Regional Financial and Asset Management in Mamberamo Raya Regency*

Tabel
Table 2.4.2

**Realisasi Belanja Pemerintah Kabupaten Mamberamo
Raya Menurut Jenis Belanja (ribu rupiah), 2017–2020
Actual Mamberamo Raya Regency Government
Expenditures by Kind of Expenditures (thousand rupiahs),
2017–2020**

Jenis Pendapatan Kind of Revenues	2017	2018
(1)	(2)	(3)
1. Belanja Tidak Langsung/Indirect Expenditures	...	217 634 036
1.1 Belanja Pegawai/Personnel Expenditures	...	171 009 776
1.2 Belanja Bunga/Interest Expenditures	-	-
1.3 Belanja Subsidi/Subsidies Expenditures	-	11 000 000
1.4 Belanja Hibah/Grant Expenditures	...	30 031 300
1.5 Belanja Bantuan Sosial/Social Aid Expenditures	...	4 958 960
1.6 Belanja Bagi Hasil/Sharing Fund Expenditure	-	-
1.7 Belanja Bantuan Keuangan/Financial Aids Expenditures	...	-
1.8 Belanja Tidak Terduga/Unpredicted Expenditures	...	634 000
2. Belanja Langsung/Direct Expenditures	...	753 359 308
2.1 Belanja Pegawai/Personnel Expenditures	...	78 966 014
2.2 Belanja Barang dan Jasa/Goods and Services Expenditures	...	438 383 842
2.3 Belanja Modal/Capital Expenditure	...	236 009 453
Jumlah/Total	...	970 993 344

Lanjutan Tabel/*Continued Table 2.4.2*

Jenis Pendapatan <i>Kind of Revenues</i>	2019	2020
(1)	(4)	(5)
1. Belanja Tidak Langsung/<i>Indirect Expenditures</i>	296 861 719	...
1.1 Belanja Pegawai/ <i>Personnel Expenditures</i>	182 485 469	...
1.2 Belanja Bunga/ <i>Interest Expenditures</i>	-	-
1.3 Belanja Subsidi/ <i>Subsidies Expenditures</i>	11 200 000	-
1.4 Belanja Hibah/ <i>Grant Expenditures</i>	64 183 750	...
1.5 Belanja Bantuan Sosial/ <i>Social Aid Expenditures</i>	28 793 500	...
1.6 Belanja Bagi Hasil/ <i>Sharing Fund Expenditure</i>	-	-
1.7 Belanja Bantuan Keuangan/ <i>Financial Aids Expenditures</i>	-	...
1.8 Belanja Tidak Terduga/ <i>Unpredicted Expenditures</i>	10 199 000	...
2. Belanja Langsung/<i>Direct Expenditures</i>	744 006 589	...
2.1 Belanja Pegawai/ <i>Personnel Expenditures</i>	90 441 707	...
2.2 Belanja Barang dan Jasa/ <i>Goods and Services Expenditures</i>	383 293 313	...
2.3 Belanja Modal/ <i>Capital Expenditure</i>	270 271 569	...
Jumlah/<i>Total</i>	1 040 868 309	...

Catatan/*Note:*

...

Sumber/*Source:*Badan Pengelolaan Keuangan dan Aset Daerah Kabupaten Mamberamo Raya/ *Regional Financial and Asset Management in Mamberamo Raya Regency*

BAB CHAPTER 3

PENDUDUK DAN KETENAGAKERJAAN

Population and Employment

KEADAAN PENDUDUK KABUPATEN MAMBERAMO RAYA

Condition of Population in Mamberamo Raya Regency

penduduk/population

2019
24.086

bertumbuh
growing
51,47%

penduduk/population

2020
36.483

Kepadatan Penduduk



1,53
orang/km²
person/sq.km

Rasio Jenis Kelamin



Sex Ratio

110,50

JUMLAH ANGGKATAN KERJA MENURUT JENIS KEGIATAN SELAMA SEMINGGU YANG LALU

Number of Labor Force by Previous Week Activities

Bekerja

10.533

Working

Pengangguran
Terbuka

276

Unemployed

PENJELASAN TEKNIS

TECHNICAL NOTES

1. Sumber utama data kependudukan adalah sensus penduduk yang dilaksanakan setiap sepuluh tahun sekali. Sensus penduduk telah dilaksanakan sebanyak enam kali sejak Indonesia merdeka, yaitu tahun 1961, 1971, 1980, 1990, 2000, dan 2010.
 2. Di dalam sensus penduduk, pencacahan dilakukan terhadap seluruh penduduk yang berdomisili di wilayah teritorial Indonesia termasuk warga negara asing kecuali anggota korps diplomatik negara sahabat beserta keluarganya.
 3. Metode pengumpulan data dalam sensus dilakukan dengan wawancara antara petugas sensus dengan responden dan juga melalui e-census. Pencatatan penduduk menggunakan konsep usual residence, yaitu konsep di mana penduduk biasa bertempat tinggal. Bagi penduduk yang bertempat tinggal tetap dicacah di mana mereka biasa tinggal, sedangkan untuk penduduk yang tidak bertempat tinggal tetap dicacah di tempat di mana mereka ditemukan petugas sensus pada malam 'Hari Sensus'. Termasuk penduduk yang tidak bertempat tinggal tetap adalah tuna wisma, awak kapal berbendera Indonesia, penghuni perahu/rumah apung, masyarakat terpencil/terasing,
1. *The main source of demographic data is population census, which is conducted every ten years. Population Census has been conducted six times since Indonesia's independence: 1961, 1971, 1980, 1990, 2000, and 2010.*
 2. *The population census enumerates all residents who domicile in the entire territory of Indonesia including foreign citizens except the diplomatic corps members and their families.*
 3. *The method of data collection in a population census involves interviewing respondents and conducting e-census. Enumeration of the population uses the concept of "usual residence", which is the concept of "places where people usually live". De jure was applied to the permanent residents, while de facto was applied to non-permanent residents. The permanent residents were enumerated in place where they normally live, the non-permanent residents were enumerated where they were found by the enumerators, on the night of 'Census Date'. The non permanent residents include homeless people, ship crew, boat people, remote area community, and internally displaced persons. Those who had permanent residence and had been travelling away from their home for six months or more*

dan pengungsi. Bagi mereka yang mempunyai tempat tinggal tetap dan sedang bepergian ke luar wilayah lebih dari enam bulan, tidak dicacah di tempat tinggalnya, tetapi dicacah di tempat tujuannya. Untuk tahun yang tidak dilaksanakan sensus penduduk, data kependudukan diperoleh dari hasil proyeksi penduduk. Proyeksi penduduk merupakan suatu perhitungan ilmiah yang didasarkan pada asumsi dari komponen-komponen perubahan penduduk, yaitu kelahiran, kematian, dan migrasi. Proyeksi penduduk Indonesia 2010–2035 menggunakan data dasar penduduk hasil SP2010.

4. Penduduk Indonesia adalah semua orang yang berdomisili di wilayah teritorial Indonesia selama 6 bulan atau lebih dan atau mereka yang berdomisili kurang dari 6 bulan tetapi bertujuan menetap.
5. Laju pertumbuhan penduduk adalah angka yang menunjukkan persentase penambahan penduduk dalam jangka waktu tertentu.
6. Kepadatan penduduk adalah rasio banyaknya penduduk per kilometer persegi.
7. Rasio jenis kelamin adalah perbandingan antara penduduk laki-laki dan penduduk perempuan pada suatu wilayah dan waktu tertentu. Biasanya

were not enumerated in their permanent place, but in the place where they were during the census. For the periods where the population census is not conducted, population projection is done to estimate population during those years. The population projection is an estimate based on the demographic components, such as birth, death, and migration. Indonesia's 2010–2035 population projection used the 2010 Population Census as the base population.

4. *The population of Indonesia are all residents of the entire territory of Indonesia who have stayed for six months or longer, and those who intended to stay more than six months even though their length of stay is less than six months.*
5. *The growth rate of population is the number that show percentage of population growth within a specified period.*
6. *Population density is ratio of population per square kilometer.*

- dinyatakan dengan banyaknya penduduk laki-laki untuk 100 penduduk perempuan.
8. Distribusi penduduk adalah pola persebaran penduduk di suatu wilayah, baik berdasarkan batas-batas geografis maupun berdasarkan batas-batas administrasi pemerintahan.
 9. Komposisi penduduk adalah pola persebaran penduduk menurut karakteristiknya, contoh: penduduk menurut kelompok umur, penduduk menurut jenis kelamin
 10. Rumah tangga adalah seseorang atau sekelompok orang yang mendiami sebagian atau seluruh bangunan fisik/sensus dan biasanya tinggal bersama serta pengelolaan makan dari satu dapur. Yang dimaksud makan dari satu dapur adalah jika pengurusan kebutuhan sehari-harinya dikelola bersama-sama menjadi satu.
 11. Anggota rumah tangga adalah semua orang yang biasanya bertempat tinggal di suatu rumah tangga, baik yang berada di rumah pada waktu pencacahan maupun yang sementara tidak ada.
 12. Rata-rata anggota rumah tangga adalah angka yang menunjukkan rata-rata jumlah anggota rumah tangga per rumah tangga.
 13. Istilah migrasi seumur hidup disebut bila provinsi tempat tinggal seseorang pada saat
7. *Sex ratio is the ratio of males population to females population in a given area and time, usually expressed as the number of males for every 100 females.*
 8. *Population distribution is the pattern of population distribution in an area, either by geographic boundaries or by government administrative boundaries.*
 9. *Population composition is the pattern of population distribution by its characteristics, example: population by age group, population by sex*
 10. *Household is an individual or group of people living in a physical/census building unit or part of it and usually commit on a common provision for food and other essentials of living. Common provision for food means one organising daily needs for all of household members.*
 11. *Household member are those who usually lives in a household regardless of their location at the time of enumeration.*
 12. *Average household size is the average number of household members per household.*

- pencacahan berbeda dengan provinsi tempat lahirnya.
14. Istilah migrasi risen disebut bila provinsi tempat tinggal seseorang pada saat pencacahan berbeda dengan provinsi tempat tinggalnya 5 tahun yang lalu.
 15. Penduduk usia kerja adalah penduduk yang berumur 15 tahun ke atas.
 16. Angkatan kerja adalah penduduk usia kerja (15 tahun ke atas) yang bekerja, punya pekerjaan namun sementara tidak bekerja, dan pengangguran.
 17. Bekerja adalah kegiatan ekonomi yang dilakukan oleh seseorang dengan maksud memperoleh atau membantu memperoleh pendapatan atau keuntungan dan lamanya bekerja paling sedikit 1 jam secara terus menerus dalam seminggu yang lalu (termasuk pekerja keluarga tanpa upah yang membantu dalam suatu usaha/ kegiatan ekonomi).
 18. Jumlah jam kerja seluruhnya adalah jumlah jam kerja yang digunakan untuk bekerja (tidak termasuk jam kerja istirahat resmi dan jam kerja yang digunakan untuk hal-hal di luar pekerjaan).
 19. Lapangan usaha adalah bidang kegiatan dari pekerjaan/ tempat bekerja di mana seseorang bekerja. Klasifikasi lapangan usaha mengikuti Klasifikasi Baku Lapangan Usaha Indonesia (KBLI) dalam 1 digit.
13. *Lifetime migration terminology if someone's province of residence at the time of enumeration was different from his/her province of birthplace.*
 14. *Recent migration terminology if someone's province of residence at the time of enumeration was different from his/her province of residence 5 years ago.*
 15. *Working age population is persons of 15 years and over.*
 16. *Labor force or economically active are persons of 15 years and over, who in the previous week were working, temporarily absent from work but having jobs, and unemployment.*
 17. *Working is economic activity conducted by a person and intended to earn income by doing work or helping to do work at least one hour continuously during the reference week (including unpaid family worker/s for any economic activity).*
 18. *Total working hours is the total hours spent by an employee to perform all jobs (excluding the time used for other activities which are not classified as work).*
 19. *Industry is field of a person's activity or establishment. The classification of industries follows the Indonesia Standard Industrial Classification (KBLI) in one digit.*

20. Status pekerjaan adalah kedudukan seseorang dalam unit usaha/kegiatan dalam melakukan pekerjaan.
 21. Berusaha sendiri tanpa dibantu orang lain adalah bekerja atau berusaha dengan menanggung risiko secara ekonomis, yaitu dengan tidak kembalinya ongkos produksi yang telah dikeluarkan dalam rangka usahanya tersebut, serta tidak menggunakan pekerja dibayar maupun pekerja tak dibayar, termasuk yang sifat pekerjaannya memerlukan teknologi atau keahlian khusus.
 22. Berusaha dibantu buruh tidak tetap/buruh tidak dibayar adalah bekerja atau berusaha atas risiko sendiri, dan menggunakan buruh/pekerja tak dibayar dan atau buruh/pekerja tidak tetap.
 23. Berusaha dibantu buruh tetap/buruh dibayar adalah berusaha atas risiko sendiri dan mempekerjakan paling sedikit satu orang buruh/pekerja tetap yang dibayar.
 24. Buruh/karyawan/pegawai adalah seseorang yang bekerja pada orang lain atau instansi/kantor/ perusahaan secara tetap dengan menerima upah/gaji baik berupa uang maupun barang. Buruh yang tidak mempunyai majikan tetap, tidak digolongkan sebagai buruh/karyawan, tetapi sebagai pekerja bebas. Seseorang dianggap memiliki majikan tetap jika memiliki 1 (satu) majikan
20. *Employment status is the status of a person at his place of work or establishment where he was employed.*
 21. *Own-account worker is a person who works at his own risk without assisted by paid per mount worker or unpaid worker include technical job or skill job.*
 22. *Employer assisted by temporary workers/unpaid worker is a person who works at his own risk and assisted by temporary worker/unpaid worker.*
 23. *Employer assisted by permanent workers/paid workers is a person who does his business at her/his own risk at least one assisted by paid permanent worker.*
 24. *Employee is a person who work permanently for other people or institution/office/ company and gains some money/cash or goods as wage/salary. Labor who have no permanent employer is not categorized as a laborer/ worker/ employee but casual worker. A laborers in general is considered to have a permanent employer if he has the same employer during the pastmonth,particularlyforbuilding construction sector is 3 months. If the employer is an institution, more than 1 (one) employer is allowed.*

- (orang/rumah tangga) yang sama dalam sebulan terakhir, khusus pada sektor bangunan batasannya tiga bulan. Apabila majikannya instansi/lembaga, boleh lebih dari satu.
25. Pekerja bebas adalah seseorang yang bekerja pada orang lain/ majikan/institusi yang tidak tetap (lebih dari 1 majikan dalam sebulan terakhir) di usaha pertanian baik berupa usaha rumah tangga maupun bukan usaha rumah tangga, ataupun di nonpertanian atas dasar balas jasa dengan menerima upah atau imbalan baik berupa uang maupun barang, dan baik dengan sistem pembayaran harian maupun borongan
26. Pekerja tak dibayar adalah seseorang yang bekerja membantu usaha untuk memperoleh penghasilan/keuntungan yang dilakukan oleh salah seorang anggota rumah tangga atau bukan anggota rumah tangga tanpa mendapat upah/gaji baik berupa uang maupun barang.
25. *Casual employee is a person who does not work permanently for other people/employer/ institution (more than 1 employer during the last 1 month) in agricultural sector, either home industry or not home industry, or in non-agricultural sector based on remuneration paid with money or goods, and based on daily or contact payment system.*
26. *Unpaid worker is a person who intended to work without pay, either with money or good, in an establishment run by other members of the family, relative or neighbour.*

27. Pengangguran terbuka terdiri dari mereka yang tak punya pekerjaan dan mencari pekerjaan; mereka yang tak punya pekerjaan dan mempersiapkan usaha; mereka yang tak punya pekerjaan dan tidak mencari pekerjaan, karena merasa tidak mungkin mendapatkan pekerjaan; mereka yang sudah punya pekerjaan, tetapi belum berkerja.
27. *Unemployment, which consist of : person without work but looking for work; person without work who have established a new business/ firm; person without work who were not looking for work, because they do not expect to find work; person who have made arrangement to start work on a date subsequent to the reference period (future starts).*

<https://mamberamorayakab.bps.go.id>

ULASAN**Kependudukan**

Penduduk Kabupaten Mamberamo Raya berdasarkan hasil sensus penduduk tahun 2020 sebanyak 36 483 jiwa yang terdiri atas 19 148 jiwa penduduk laki-laki dan 17 335 jiwa penduduk perempuan. Dibandingkan dengan proyeksi jumlah penduduk tahun 2019, penduduk Sarmi mengalami pertumbuhan sebesar 51,47 persen. Sementara itu besarnya angka rasio jenis kelamin di Kabupaten Mamberamo Raya tahun 2020 adalah 110,50, yang berarti terdapat 111 penduduk laki-laki dalam setiap 100 penduduk perempuan.

Kepadatan penduduk di Kabupaten Mamberamo Raya tahun 2020 mencapai 1,53 jiwa/km².

Ketenagakerjaan

Berdasarkan hasil Survei Angkatan Kerja Nasional Kabupaten Mamberamo Raya tahun 2020, penduduk sarmi yang berumur 15 tahun ke atas yang bekerja sebanyak 10 533 orang dan yang pengangguran terbuka sebanyak 276 orang.

DESCRIPTION**Population**

Total Mamberamo Raya Regency population based on census of population in 2020 were 36 483 people which consist of 19 148 male and 17 335 female population. Compared with total of Mamberamo Raya Regency Population in 2019, the Population grew 51,47 percent. While the sex ratio level in 2020 is 110,50 which means that at birth on average, there are 111 males for every 100 females.

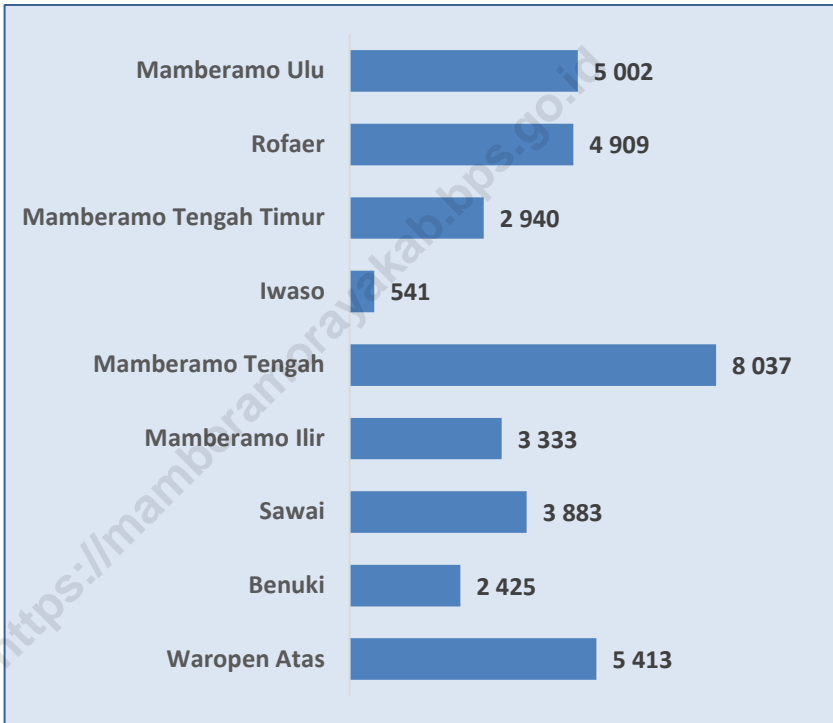
Population density of Mamberamo Raya Regency in 2020 reached 1,53 people/km².

Employment

Based on the result of National Labor Force Survey in 2020 population aged 15 years and over who work is 10 533 people and who unemployed is 276 people.

Gambar 3.1
Figures

Jumlah Penduduk di Kabupaten Mamberamo Raya (jiwa), 2020
Total of Population i in Mamberamo Raya Regency (people), 2020



Catatan/Note:

Sumber/Source: BPS, Sensus Penduduk (SP) 2020 /BPS-Statistics Indonesia, 2020 Population Census

3.1 PENDUDUK POPULATION

Tabel
Table 3.1.1

Penduduk, Laju Pertumbuhan Penduduk per Tahun, Distribusi Persentase Penduduk, Kepadatan Penduduk, Rasio Jenis Kelamin Penduduk Menurut Kecamatan, 2020
Population, Annual Population Growth Rate, Percentage Distribution of Population, Population Density, and Population Sex Ratio by Subdistrict, 2020

Kecamatan Subdistrict	Penduduk (ribu) Population (thousand)	Laju Pertumbuhan Penduduk per Tahun 2019–2020
		Annual Population Growth Rate (%) 2019–2020
(1)	(2)	(3)
Waropen Atas	5,413	-
Benuki	2,425	-
Sawai	3,883	-
Mamberamo Ilir	3,33	-
Mamberamo Tengah	8,037	-
Iwaso	0,541	-
Mamberamo Tengah Timur	2,940	-
Rofaer	4,909	-
Mamberamo Ulu	5,002	-
Kabupaten Mamberamo Raya	36,483	51,47
Hasil Registrasi/Registration Result
Hasil Sensus Penduduk/Census Result	36,483	51,47

Lanjutan Tabel/*Continued Table* 3.1.1

Kecamatan <i>Subdistrict</i>	Persentase Penduduk <i>Percentage of Total Population</i>	Kepadatan Penduduk per km ² <i>Population Density per sq,km</i>
(1)	(7)	(8)
Waropen Atas	14,84	0,23
Benuki	6,65	0,10
Sawai	10,64	0,16
Mamberamo Ilir	9,14	0,14
Mamberamo Tengah	22,03	0,34
Iwaso	1,48	0,02
Mamberamo Tengah Timur	8,06	0,12
Rofaer	13,46	0,21
Mamberamo Ulu	13,71	0,21
Kabupaten Mamberamo Raya	100	1,53
Hasil Registrasi/ <i>Registration Result</i>
Hasil Sensus Penduduk/ <i>Cencus Result</i>	100	1,53

Lanjutan Tabel/*Continued Table 3.1.1*

Kecamatan Subdistrict	Rasio Jenis Kelamin Population Sex Ratio
(1)	(11)
Waropen Atas	102,7
Benuki	111,1
Sawai	105,7
Mamberamo Ilir	112,0
Mamberamo Tengah	122,0
Iwaso	124,5
Mamberamo Tengah Timur	111,1
Rofaer	110,0
Mamberamo Ulu	103,0
Kabupaten Mamberamo Raya	110,5
Hasil Registrasi/ <i>Registration Result</i>	...
Hasil Sensus Penduduk/ <i>Census Result</i>	110,5

Catatan/Note: ¹ Data hasil Sensus Penduduk 2020/*Data from the result of Population Census in 2020*
 Sumber/Source: BPS, Sensus Penduduk (SP) 2020 /*BPS-Statistics Indonesia, 2020 Population Census*

**3.2 KETENAGAKERJAAN
EMPLOYMENT**

Tabel
Table 3.2.1

Jumlah Penduduk Berumur 15 Tahun Keatas menurut Jenis Kegiatan Selama Seminggu yang Lalu dan Jenis Kelamin di Kabupaten Mamberamo Raya, 2020
Population Aged 15 Years and Over by Type of Activity During the Previous Week and Sex in Mamberamo Raya Regency, 2020

Kegiatan Utama <i>Main Activity</i>	Jenis Kelamin <i>Sex</i>		
	Laki-laki <i>Male</i>	Perempuan <i>Female</i>	Jumlah <i>Total</i>
(1)	(2)	(3)	(4)
Angkatan Kerja/ <i>Economically Active</i>	6 953	3 856	10 809
Bekerja/ <i>Working</i>	6 733	3 800	10 533
Pengangguran Terbuka/ <i>Unemployment</i>	220	56	276
Bukan Angkatan Kerja/ <i>Economically Inactive</i>	1 914	4 865	6 779
Sekolah/ <i>Attending School</i>	1 042	714	1 756
Mengurus Rumah Tangga/ <i>Housekeeping</i>	107	4 003	4 110
Lainnya/ <i>Others</i>	765	148	913
Jumlah/Total	8 867	8 721	17 588
Tingkat Partisipasi Angkatan Kerja <i>Economically Active Participation Rate</i>	78,41	44,22	61,46
Tingkat Pengangguran/ <i>Unemployment Rate</i>	3,16	1,45	2,55

Sumber/Source : Survei Angkatan Kerja Nasional 2020 Agustus/ August National Labor Force Survey 2020

Tabel
Table 3.2.2

Penduduk Berumur 15 Tahun ke Atas Menurut Pendidikan Tertinggi yang Ditamatkan dan Jenis Kegiatan Selama Seminggu yang Lalu di Kabupaten Mamberamo Raya, 2020

Population 15 Years of Age and Over by Educational Attainment and Type of Activity During the Previous Week in Mamberamo Raya Regency, 2020

Pendidikan Tertinggi yang Ditamatkan ¹ <i>Educational Attainment¹</i>	Angkatan Kerja/Economically Active			Persentase Bekerja terhadap Angkatan Kerja <i>Percentage of Working to Economically Active</i>
	Bekerja Working	Pengangguran ² Unemployment ²	Jumlah Angkatan Kerja <i>Total of Economically Active</i>	
(1)	(2)	(3)	(4)	(5)
Tidak punya ijazah, Sekolah Dasar/ <i>Don't have Primary School Certificate, Primary School</i>	5 190	194	5 384	96,40
Sekolah Menengah Pertama/ <i>Junior High School</i>	3 064	10	3 074	99,67
Sekolah Menengah Atas/ <i>Senior High School</i>	1 841	48	1 889	97,46
Sekolah Menengah Atas Kejuruan/ <i>Vocational Senior High School</i>	99	0	99	100,00
Diploma I/II/III/Akademi/ <i>Diploma I/II/III/Academy/</i>	303	0	303	100,00
Universitas/ <i>University</i>	36	24	60	60,00
Jumlah/Total	10 533	276	10 809	97,45

Lanjutan Tabel/*Continued Table* 3.2.2

Pendidikan Tertinggi yang Ditamatkan ¹ Educational Attainment ¹	Bukan Angkatan Kerja Not Economically Active	Jumlah Total	Persentase Angkatan Kerja terhadap Penduduk Usia Kerja Percentage of Economically Active to Working Age Population
(1)	(6)	(7)	(8)
Tidak punya ijazah, Sekolah Dasar/ <i>Don't have Primary School Certificate, Primary School</i>	3 124	8 508	63,28
Sekolah Menengah Pertama/ <i>Junior High School</i>	2 521	5 595	54,94
Sekolah Menengah Atas/ <i>Senior High School</i>	998	2 887	65,43
Sekolah Menengah Atas Kejuruan/ <i>Vocational Senior High School</i>	114	213	46,48
Diploma I/II/III/Akademi/ <i>Diploma I/II/III/Academy/</i>	22	325	93,23
Universitas/ <i>University</i>	0	60	100,00
Jumlah/Total	6 779	17 588	61,46

Catatan/Note:

1

Sumber/Source:

BPS, Survei Angkatan Kerja Nasional (Sakernas) Agustus/BPS-Statistics Indonesia, August National Labor Force Survey

Tabel
Table 3.2.3

Penduduk Berumur 15 Tahun Ke Atas yang Bekerja Selama Seminggu yang Lalu Menurut Status Pekerjaan Utama dan Jenis Kelamin di Kabupaten Mamberamo Raya, 2020
Population 15 Years of Age and Over who Worked During The Previous Week by Main Employment Status and Sex in Mamberamo Raya Regency, 2020

Status Pekerjaan Utama Main Employment Status	Laki-Laki Male	Perempuan Female	Jumlah Total
(1)	(2)	(3)	(4)
Berusaha sendiri <i>Own account worker</i>	2 611	479	3 090
Berusaha dibantu buruh tidak tetap/buruh tidak dibayar <i>Employer assisted by temporary worker/unpaid worker</i>	2 411	198	2 609
Berusaha dibantu buruh tetap/buruh dibayar <i>Employer assisted by permanent worker/paid worker</i>	21	0	21
Buruh/Karyawan/Pegawai/ <i>Employee</i>	596	176	772
Pekerja bebas <i>Casual worker</i>	40	0	40
Pekerja keluarga/tak dibayar <i>Family worker/unpaid worker</i>	1 054	2 947	4 001
Jumlah/Total	6 733	3 800	10 533

Catatan/Note:

...

Sumber/Source:

BPS, Survei Angkatan Kerja Nasional (Sakernas) Agustus/BPS-Statistics Indonesia, August National Labor Force Survey

Tabel 3.2.4
Table

Jumlah Penduduk Berumur 15 Tahun Keatas yang Bekerja Selama Seminggu yang Lalu menurut Kelompok Umur dan Jenis Kelamin di Kabupaten Mamberamo Raya, 2020
Population Aged 15 Years and Over Who Worked During the Previous Week by Age Group and Sex in Mamberamo Raya Regency, 2020

Kelompok Umur Age Group	Jenis Kelamin Sex		Jumlah Total
	Laki-laki Male	Perempuan Female	
(1)	(2)	(3)	(4)
15–19	517	781	1 298
20–24	592	389	981
25–29	642	238	880
30–34	594	325	919
35–39	1 441	544	1 985
40–44	627	327	954
45–49	740	535	1 275
50–54	634	336	970
55–59	347	180	527
60–64	373	145	518
65+	226	0	226
Jumlah/Total	6 733	3 800	10 533

Catatan/Note:
Sumber/Source:

...
BPS, Survei Angkatan Kerja Nasional (Sakernas) Agustus/BPS-Statistics Indonesia, August National Labor Force Survey

Tabel
Table 3.2.5

Jumlah Penduduk Berumur 15 Tahun Keatas yang Bekerja Selama Seminggu yang Lalu menurut Lapangan Pekerjaan Utama dan Jenis Kelamin di Kabupaten Mamberamo Raya, 2020
Population Aged 15 Years and Over Who Worked During the Previous Week by Main Industry and Sex in Mamberamo Raya Regency 2020

Lapangan Pekerjaan Utama ¹ Main Industry ¹	Laki-Laki Male	Perempuan Female	Jumlah Total
(1)	(2)	(3)	(4)
A	5 740	3 581	9 321
D	15	0	15
F	32	0	32
G	304	43	347
H	61	0	61
O	382	119	501
P	199	57	256
Jumlah/Total	6 733	3 800	10 533

Catatan/Note:

¹ A Pertanian, Perkebunan, Kehutanan, Perburuan, dan Perikanan/Agriculture, Plantation, Forestry, Hunting, and Fisheries

B Pertambangan dan Penggalian/Mining and Quarrying

C Industri Pengolahan/Manufacturing Industry

D Pengadaan Listrik, Gas, dan Air/Electricity and Gas

E Pengadaan Air Bersih/Water Supply

F Konstruksi/Construction

G Perdagangan Besar dan Eceran/Wholesale Trade and Retail Trade,

H Angkutan, Pergudangan, dan Komunikasi/Transportation and Warehousing

I Penyediaan Akomodasi dan makan Minum/Accommodations and Food Supplying

K Jasa Keuangan dan Asuransi/Financial and Insurance

O Administrasi Pemerintahan, Pertahanan dan Jaminan Sosial Wajib/Government Administration, Defense and Social Benefit

P Jasa Pendidikan/Education

Q Jasa Kesehatan dan kegiatan Sosial/Health and Social Activity

R,S,T,U Jasa lainnya/Other Services

Sumber/Source:

BPS, Survei Angkatan Kerja Nasional (Sakernas) Agustus/BPS-Statistics Indonesia, August National Labor Force Survey

Tabel
Table 3.2.6

Jumlah Penduduk Berumur 15 Tahun Keatas yang Bekerja Selama Seminggu yang Lalu menurut Jumlah Jam Kerja Seluruhnya dan Jenis Kelamin di Kabupaten Mamberamo Raya, 2020
Population Aged 15 Years and Over Who Worked During the Previous Week by Total Working Hours and Sex in Mamberamo Raya Regency, 2020

Jumlah Jam Kerja Seluruhnya <i>Total Working Hours (hours)</i>	Jenis Kelamin <i>Sex</i>		
	Laki-laki <i>Male</i>	Perempuan <i>Female</i>	Jumlah <i>Total</i>
(1)	(2)	(3)	(4)
0 ¹	102	0	102
1-7	713	158	871
8-14	233	665	898
15-24	1 196	1 410	2 606
25-34	784	1 061	1 845
35+	3 705	506	4 211
Jumlah/Total	6 733	3 800	10 533

Catatan/Note: ¹ Sementara tidak bekerja/*Temporarily out of work*
Sumber/Source: BPS, Survei Angkatan Kerja Nasional (Sakernas) Agustus/BPS-Statistics Indonesia, August National Labor Force Survey

Tabel
Table 3.2.7

Jumlah Penduduk Berumur 15 Tahun Keatas yang Bekerja Selama Seminggu yang Lalu menurut Jumlah Jam Kerja Pada Pekerjaan Utama dan Jenis Kelamin di Kabupaten Mamberamo Raya, 2020
Population Aged 15 Years and Over Who Worked During the Previous Week by Number of Working Hours on Main Industry and Sex in Mamberamo Raya Regency, 2020

Jumlah Jam Kerja Seluruhnya <i>Total Working Hours (hours)</i>	Jenis Kelamin <i>Sex</i>		
	Laki-laki <i>Male</i>	Perempuan <i>Female</i>	Jumlah <i>Total</i>
(1)	(2)	(3)	(4)
0 ¹	102	0	102
1-14	946	823	1 769
15-24	1 196	1 437	2 633
25-34	793	1 065	1 858
35+	3 696	475	4 171
Jumlah/Total	6 733	3 800	10 533

Catatan/Note:
Sumber/Source:

¹ Sementara tidak bekerja/*Temporarily out of work*
BPS, Survei Angkatan Kerja Nasional (Sakernas) Agustus/BPS-Statistics Indonesia, August National Labor Force Survey

Tabel
Table 3.2.8

Jumlah Pencari Kerja Terdaftar menurut Tingkat Pendidikan Tertinggi yang Ditamatkan dan Jenis Kelamin di Kabupaten Mamberamo Raya, 2020
Number of Registered Job Applicants by Educational Attainment and Sex in Mamberamo Raya Regency, 2020

Pendidikan Tertinggi yang Ditamatkan <i>Educational Attainment</i>	Jenis Kelamin <i>Sex</i>		Jumlah Total <i>Total</i>
	Laki-laki <i>Male</i>	Perempuan <i>Female</i>	
(1)	(2)	(3)	(4)
Tidak punya ijazah, Sekolah Dasar/ <i>Don't have Primary School Certificate, Primary School</i>
Sekolah Menengah Pertama/ <i>Junior High School</i>
Sekolah Menengah Atas/ <i>Senior High School</i>
Sekolah Menengah Atas Kejuruan/ <i>Vacational Senior High School</i>
Diploma I/II/III/Akademi/ <i>Diploma I/II/III/ Academy/</i>
Universitas/ <i>University</i>
Jumlah/Total

Catatan/Note:

Sumber/Source: Dinas Tenaga Kerja Kabupaten Mamberamo Raya/ *Labor Services of Mamberamo Raya Regency*

BAB
CHAPTER
4

SOSIAL DAN KESEJAHTERAAN RAKYAT

Social and Welfare



Indikator Kemiskinan Mamberamo Raya

Mamberamo Raya Regency's Poverty



Indeks Kedalaman Kemiskinan (P1)
Poverty Gap Index

4,12



Indeks Keparahan Kemiskinan (P2)
Poverty Severity Index

1,01



Garis Kemiskinan
Poverty Line

Rp 727 830

rupiah/kapita/bulan.

PENJELASAN TEKNIS

1. Tidak/belum pernah sekolah adalah mereka yang tidak pernah atau belum pernah terdaftar dan tidak pernah atau belum pernah aktif mengikuti pendidikan di suatu jenjang pendidikan formal. Termasuk juga yang tamat/belum tamat taman kanak-kanak tetapi tidak melanjutkan ke sekolah dasar.
2. Masih bersekolah adalah mereka yang terdaftar dan aktif mengikuti pendidikan formal dan nonformal (Paket A, B, atau C), baik pendidikan dasar, menengah maupun pendidikan tinggi. Bagi mahasiswa yang sedang cuti dianggap masih bersekolah.
3. Tidak bersekolah lagi adalah mereka yang pernah terdaftar dan aktif mengikuti pendidikan di suatu jenjang pendidikan formal dan nonformal (Paket A, B, atau C), tetapi pada saat pencacahan tidak lagi terdaftar dan tidak aktif mengikuti pendidikan.
4. Tamat sekolah adalah menyelesaikan pelajaran yang ditandai dengan lulus ujian akhir pada kelas atau tingkat terakhir suatu jenjang pendidikan di sekolah negeri maupun swasta dengan mendapatkan tanda tamat belajar/ijazah. Seseorang yang belum mengikuti pelajaran pada kelas tertinggi tetapi telah mengikuti ujian akhir dan lulus dianggap tamat sekolah.

TECHNICAL NOTES

1. *Not/never attending school is someone who has never attended or never been registered in a formal education, such as primary, secondary, and tertiary education. Those who just completed kindergarten are considered as never attended school.*
2. *Attending school is someone who is currently attending primary, secondary, or tertiary education, including package A, package B, or package C. College student who postpones his/her study is considered as attending school.*
3. *Not attending school anymore is someone who had enrolled and participated in formal and non-formal education in the past including package A, package B, or package C, but currently does not attend school.*
4. *Completed particular level of education is someone who has completed particular level of education in private or public school and accepting graduation certificate. Someone who has never attended the highest grade but passed the final exam is considered as completed particular level of education.*

5. Dapat membaca dan menulis artinya dapat membaca dan menulis kata-kata/kalimat sederhana dengan suatu aksara tertentu.
 6. Jalur Pendidikan di Indonesia terdiri atas 1) pendidikan formal, 2) pendidikan nonformal, dan 3) pendidikan informal yang ketiganya dapat saling melengkapi dan memperkaya (Undang-Undang No. 20 Tahun 2013 tentang Sistem Pendidikan Nasional).
 7. Jenjang Pendidikan Formal terdiri atas pendidikan dasar, pendidikan menengah, dan pendidikan tinggi. Jenis pendidikan yang diajarkan mencakup pendidikan umum, kejuruan, akademik, profesi, vokasi, keagamaan, dan khusus.
 - a. Pendidikan Dasar berbentuk Sekolah Dasar (SD) dan Madrasah Ibtidaiyah (MI) atau bentuk lain yang sederajat serta Sekolah Menengah Pertama (SMP) dan Madrasah Tsanawiyah (MTs), atau bentuk lain yang sederajat.
 - b. Pendidikan Menengah berbentuk Sekolah Menengah Atas (SMA), Madrasah Aliyah (MA), Sekolah Menengah Kejuruan (SMK), dan Madrasah Aliyah Kejuruan (MAK), atau bentuk lain yang sederajat.
5. *Able to read and write is the ability to read and write at least a simple sentence in any letter of alphabets.*
 6. *The Education System in Indonesia consists of 1) a formal education, 2) non-formal education, and 3) informal education that all three can be complementary and enriching (Law No. 20 Year 2013 about The National Education System).*
 7. *The Formal Education Level consists of primary education, secondary education, and high education. The kind of education that taught consists of general education, vocational, academic, professional, religious, and specific education.*
 - a. *The Primary Education consists of Elementary School and Islamic Elementary School or other equivalent forms and Junior High School and MTs, or other equivalent forms.*
 - b. *The Secondary Education consists of the senior high school, MA, Vocational School, and Vocational Madrasah Aliyah, or other equivalent forms.*

- c. Pendidikan Tinggi merupakan jenjang pendidikan setelah pendidikan menengah yang mencakup program pendidikan diploma, sarjana, magister, spesialis, dan doktor yang diselenggarakan oleh perguruan tinggi. Perguruan tinggi dapat berbentuk akademi, politeknik, sekolah tinggi, institut, atau universitas.
8. Rumah Sakit adalah tempat pemeriksaan dan perawatan kesehatan, biasanya berada di bawah pengawasan dokter/tenaga medis, yang melayani penderita yang sakit untuk berobat rawat jalan atau rawat inap.
9. Rumah Sakit Bersalin adalah rumah sakit khusus untuk persalinan, dilengkapi pelayanan spesialis pemeriksaan kehamilan, persalinan, rawat inap dan rawat jalan ibu dan anak yang berada di bawah pengawasan dokter spesialis kandungan.
10. Rumah Bersalin adalah sarana pelayanan kesehatan dengan izin sebagai rumah bersalin, dilengkapi pelayanan pemeriksaan kehamilan, persalinan serta pemeriksaan ibu dan anak yang berada di bawah pengawasan bidan senior.
- c. *The High Education consists of the education level after the secondary education that consists of diplomas, bachelor, master, specialist, and doctoral degrees that are held by the college. The colleges can be academy, polytechnic, high school, institute, or university.*
8. *Hospital is a place for health check, usually controlled/supervised by doctors/medical personnel to serve the ill patients to get outpatient or inpatient treatment services.*
9. *Maternity Hospital is a specialized hospital for childbirth, has specialist inspection service to pregnancy, childbirth, hospitalization and outpatient for mothers and children that is under the supervision of an obstetrician.*
10. *Maternity House is health care facility with a license as a maternity house, equipped with prenatal care, childbirth and examination of mothers and children which is under the supervision of a senior midwife.*

11. Poliklinik adalah sarana kesehatan yang dipakai untuk pelayanan berobat jalan, biasanya berada di bawah pengawasan dokter/tenaga medis.
12. Puskesmas (Pusat Kesehatan Masyarakat) adalah unit pelaksana teknis dinas kesehatan kabupaten/ kota yang mempunyai fungsi utama sebagai penyelenggara pelayanan kesehatan tingkat pertama. Wilayah kerja puskesmas maksimal adalah satu kecamatan dan untuk dapat menjangkau wilayah kerjanya, puskesmas mempunyai jaringan pelayanan yang meliputi unit Puskesmas Pembantu (Pustu), unit Puskesmas Keliling (Puskel), dan unit bidan desa/komunitas (Peraturan Menteri Kesehatan RI No. 75 Tahun 2014 Tentang Pusat Kesehatan Masyarakat).
13. Apotek adalah suatu tempat tertentu yang digunakan untuk melakukan pekerjaan kefarmasian, dan penyaluran/ penjualan obat atau bahan farmasi dan perbekalan kesehatan lainnya kepada masyarakat yang dikelola oleh tenaga apoteker (Peraturan Menteri Kesehatan RI No. 1332 Tahun 2002 Tentang Perubahan Atas Peraturan Menteri Kesehatan RI No. 922/MENKES/PER/X/1993 Tentang Ketentuan dan Tata Cara Pemberian Izin Apotek).
11. *Polyclinic is a health facility in which to get outpatient services, usually under the control of doctor/ medical personnel.*
12. *Public Health Center is technical implementation unit of regency health department that have the primary function as a first-level health care providers. The working area standard of public health center is one district and to reach their working areas, public health centers have a service network covering subsidiary of public health center, mobile public health center units, and midwife units (Regulation of the Minister of Health of Indonesia Number 75 Year 2014 about Public Health Center).*
13. *Pharmacy is a specific place that is used for pharmaceutical jobs, and distribution/sale of drugs/ pharmaceuticals and other medical supplies to people that are administered by trained pharmacist (Regulation of the Minister of Health of Indonesia Number 1332 Year 2002 about the Changes of Regulation of the Minister of Health of Indonesia Number 922/MENKES/PER/X/1993 about Pro-vision and Procedures for Administration of Licensed Pharmacies).*

14. Imunisasi adalah memasukkan kuman atau racun penyakit tertentu yang sudah dilemahkan (vaksin) ke dalam tubuh dengan cara disuntik atau diminum (diteteskan dalam mulut) dengan maksud agar terjadi kekebalan tubuh terhadap penyakit tersebut.
 15. Keluhan kesehatan adalah keadaan seseorang yang mengalami gangguan kesehatan atau kejiwaan, baik karena penyakit akut, penyakit kronis, kecelakaan, kriminal, atau hal lain.
 16. Mengobati sendiri adalah upaya oleh anggota rumah tangga/keluarga dengan melakukan pengobatan sendiri tanpa datang ke tempat fasilitas kesehatan atau memanggil dokter/petugas kesehatan ke rumahnya (misal minum obat modern, jamu, kerokan, kompres, kop, pijat) agar sembuh atau menjadi lebih ringan keluhan kesehatannya.
 17. Angka penemuan kasus tuberkulosis adalah jumlah kasus baru tuberkulosis (TB) dan kasus TB yang didiagnosis kambuh yang diobati dalam program penanggulangan TB nasional dan dilaporkan kepada WHO, dibagi dengan perkiraan WHO terhadap jumlah kasus insiden tuberkulosis pada tahun yang sama, dinyatakan sebagai persentase.
14. *Immunization is putting enervated microbe of a certain disease into human body by injection or drinking (dropping into mouth) to make the body immune to that disease.*
 15. *Health complaint is a condition where a person has health or mental problems because of acute illness, chronically illness, accident, crimes, or others.*
 16. *Self treatment is an effort of household members/family to have a health treatment by themselves without visiting health facilities or a doctor/health personnel (for instance, by taking modern medicine, herb medicine, chief with a coin, compress, cupping suction, massage) in order to recover from illness or reduce the health complaint.*
 17. *The case detection rate for all forms of tuberculosis is the number of new and replase tuberculosis cases diagnosed and treated in national tuberculosis control programmes and notified to WHO, divided by WHO's estimate of the number of incident tuberculosis cases for the same year, expressed as a percentage.*

18. Angka keberhasilan pengobatan tuberkulosis smear positive/Basil Tahan Asam (BTA) positif adalah proporsi (dinyatakan sebagai persentase) kasus TB BTA positif yang terdaftar di bawah program pengendalian TB nasional pada tahun tertentu yang dinyatakan berhasil menyelesaikan pengobatan. Dengan atau tanpa bukti bakteriologi keberhasilan ("sembuh" dan "menyelesaikan pengobatan" masing-masing).
19. Kasus kumulatif AIDS adalah kumulatif kasus AIDS sampai dengan referensi waktu tertentu.
20. BCG (Bacillus Calmette Guerin) merupakan vaksinasi untuk mencegah penyakit TBC, diberikan pada bayi baru lahir atau anak, dengan suntikan pada kulit pangkal lengan atas. Bekas suntikan kemudian akan membentuk tonjolan kecil jaringan parut pada kulit lengan atas. Suntikan BCG diberikan kepada anak sebanyak 1 kali.
21. DPT (Difteri, Pertusis, Tetanus) merupakan vaksin untuk mencegah penyakit Difteri, Pertusis, dan Tetanus yang diberikan pada bayi berumur 3 bulan ke atas, dengan suntikan pada paha, diulang 1 bulan dan 2 bulan kemudian, sehingga suntikan imunisasi DPT lengkap pada balita berjumlah 3 kali (kadang-kadang selang waktu antar suntikan bisa lebih dari 1 bulan).
18. *The treatment success rate for new pulmonary smear-positive tuberculosis cases is the proportion (expressed as a percentage) of new smear-positive tuberculosis cases registered under a national tuberculosis control programme in a given year that successfully completed treatment. With or without bacteriological evidence of success ("cured" and "treatment completed" respectively).*
19. *Cummulative AIDS case is cummulative AIDS cases with reference to a particular time.*
20. *BCG (Bacillus Calmette Guerin) is a vaccine to prevent TBC disease, given to newborns or children, by injection at the base of the skin of the upper arm. Injection site will form little bumps of scar tissue in the skin of the upper arm. BCG injections given to children 1 times.*
21. *DPT (Diphtheria, Pertussis, Tetanus) is a vaccine to prevent the diphtheria, pertussis, and tetanus disease, given to infants aged 3 months and above, with a shot in the thigh, repeated one month and two months later, so that the complete DPT immunization shots at toddler totaling 3 times (sometimes the time interval between injections can be more than 1 month).*

22. Luas lantai adalah luas lantai yang ditempati dan digunakan untuk keperluan sehari-hari (sebatas atap).
23. Air leding adalah sumber air yang berasal dari air yang telah melalui proses penjernihan dan penyehatan sebelum dialirkan kepada konsumen melalui instalasi berupa saluran air. Sumber air ini biasanya diusahakan oleh PAM/PDAM/BPAM. Termasuk dalam hal ini air leding yang didapat secara eceran.
24. Sumur terlindung adalah air yang berasal dari dalam tanah yang digali dan lingkaran sumur tersebut dilindungi oleh tembok paling sedikit 0,8 meter di atas tanah dan 3 meter ke bawah tanah, serta ada lantai semen sejauh 1 meter dari lingkaran sumur.
25. Status penguasaan bangunan tempat tinggal milik sendiri adalah jika tempat tinggal tersebut pada waktu pencacahan betul-betul sudah milik kepala rumah tangga atau salah seorang anggota rumah tangga. Rumah yang dibeli secara angsuran melalui kredit bank atau rumah dengan status sewa beli dianggap rumah milik sendiri.
22. *Floor area is the total area which is occupied and utilized daily.*
23. *Pipe water is a water source that comes from water that has been through a process of purification and sanitation before distribute to consumers through an instalation of water lines. This water source is usually distributed by PAM/PDAM/BPAM. This include a pipe water that sold at retail.*
24. *Protected wells is water that comes from the soil were excavated and the circumference of the well was protected by walls at least 0.8 meters above ground and 3 meters underground, and cement floor as far as 1 meter from the well circumference.*
25. *Own ownership property status is a status of dwelling occupied belongs to the head of household or one of the household member. Houses bought through bank credit or houses with leasing status were also categorized as an own property.*

26. Peristiwa tindak pidana yang dilaporkan ialah setiap peristiwa yang diterima kepolisian dari laporan masyarakat, atau peristiwa dimana pelakunya tertangkap tangan oleh kepolisian.
27. Jumlah tindak pidana menggambarkan jumlah kasus tindak pidana yang terjadi pada kurun waktu tertentu.
28. Resiko penduduk terjadi tindak pidana per 100.000 penduduk= $(\text{Jumlah tindak pidana tahun } t)/(\text{Jumlah penduduk tahun } t) \times 100.000$
29. Resiko penduduk terjadi tindak pidana per 100.000 penduduk mengindikasikan peluang penduduk berisiko terkena tindak pidana. Biasanya dinyatakan dalam setiap 100.000 penduduk.
30. Selang waktu terjadi tindak pidana tahun t = $(365 \times 24 \times 60 \times 60)/(\text{Jumlah tindak pidana tahun } t) \times (\text{detik})$
31. Selang waktu terjadi tindak pidana tahun t mengindikasikan selang waktu terjadinya satu tindak kejahatan dengan kejahatan yang lain.
32. Persentase penyelesaian tindak pidana = $(\text{Jumlah tindak pidana @yang diselesaikan})/(\text{Jumlah peristiwa tindak pidana @yang dilaporkan}) \times 100\%$
33. Persentase penyelesaian peristiwa tindak pidana menyatakan persentase penyelesaian tindak pidana oleh polisi. Suatu
26. *Reported crime incidence includes all criminal cases reported and received by police office, and all crimes caught by police.*
27. *Crime total refers to the number of criminal cases occurring during a given period.*
28. *Crime rate= $(\text{Number of criminal cases year } t)/(\text{Total population year } t) \times 100.000$*
29. *Crime rate indicates the probability of population exposed to risk of crime, expressed in every 100,000 people.*
30. *Crime clock= $(365 \times 24 \times 60 \times 60)/(\text{Number of criminal cases year } t) \times (\text{second})$*
31. *Crime clock indicates the time interval of occurrence between one crime to another crime.*
32. *Crime clearance rate= $(\text{Number of cleared @criminal cases})/(\text{Number of reported @criminal cases}) \times 100\%$*
33. *Crime clearance rate refers to percentage of crime clearance by police. A criminal case is categorized as a cleared case by police, if: All documents are ready to submit or*

- tindak pidana dinyatakan sebagai kasus yang selesai di tingkat kepolisian, apabila:
1. berkas perkaranya sudah siap untuk diserahkan atau telah diserahkan kepada kejaksaan;
 2. dalam hal delik aduan, pengaduannya dicabut dalam tenggang waktu yang telah ditentukan menurut undang-undang;
 3. telah diselesaikan oleh kepolisian berdasarkan azas *plichtmatigheid* (kewajiban berdasarkan kewenangan hukum);
 4. kasus yang dimaksud tidak termasuk kompetensi kepolisian
 5. tersangka meninggal dunia;
 6. kasus kadaluwarsa.
34. Bencana Alam adalah peristiwa atau serangkaian peristiwa yang mengancam dan mengganggu kehidupan/penghidupan masyarakat yang disebabkan oleh faktor alam antara lain berupa gempa bumi, tsunami, gunung meletus, banjir, kekeringan, angin topan, dan tanah longsor sehingga mengakibatkan kerugian materi maupun non-materi.
35. Korban meninggal adalah orang yang dilaporkan tewas atau meninggal dunia akibat bencana.
36. Korban hilang adalah orang yang dilaporkan hilang atau tidak ditemukan atau tidak diketahui keberadaannya setelah terjadi bencana.
- already submitted to justice court; In the case of attense that warrants complaint, the complaint was withdraw within a given period state in the law; The case was cleared by police based on the principle of plichmatigheid (obligation on the basis of law outhority); The case was not the responsibility of police office; The suspect died; The case was out of date.*
34. *Natural Disaster is an event or series of events that threaten and disrupt the lives and livelihoods caused by natural factors such as: earthquake, tsunami, volcanic eruption, flood, flash flood, drought, typhoon/cyclone, and landslide so it can lead to result in loss of material and non-material.*
35. *Fatality is a person reported killed or death in the wake of a disaster.*
36. *Missing person is a person reported missing or who cannot be located or who cannot be accounted for in the wake of a disaster.*

37. Korban luka/sakit adalah orang yang mengalami luka-luka atau sakit, dalam keadaan luka ringan, luka sedang maupun luka parah/berat, baik yang berobat jalan maupun rawat inap.
38. Rusak Berat adalah kriteria kerusakan yang mengakibatkan bangunan roboh atau sebagian besar komponen struktur rusak.
39. Rusak sedang adalah kriteria kerusakan yang mengakibatkan sebagian kecil komponen struktur rusak, dan komponen penunjang rusak namun bangunan masih tetap berdiri.
40. Rusak ringan adalah kriteria kerusakan yang mengakibatkan sebagian komponen struktur retak (struktur masih bisa digunakan) dan bangunan masih tetap berdiri.
41. Untuk mengukur kemiskinan, BPS menggunakan konsep kemampuan memenuhi kebutuhan dasar (basic needs approach). Dengan pendekatan ini, kemiskinan dipandang sebagai ketidakmampuan dari sisi ekonomi untuk memenuhi kebutuhan dasar makanan dan bukan makanan yang diukur dari sisi pengeluaran. Metode yang digunakan adalah menghitung Garis Kemiskinan (GK), yang terdiri dari dua komponen yaitu Garis Kemiskinan Makanan (GKM) dan Garis Kemiskinan Non-Makanan (GKNM). Penghitungan Garis Kemiskinan dilakukan secara
 37. *Casualty is a person suffering injury or illness, in a state of light injury, moderate injury, or heavy injury, which in undergoing treatment as either an outpatient or inpatient.*
 38. *Severely damaged is the criteria of damage that resulted most buildings collapsed or damaged its structural components.*
 39. *Damaged is the criteria of damage that resulted defective fraction of structural components and supporting components damaged, but the building still stands.*
 40. *Lightly damaged is the criteria of damage that resulted partially cracked structural components, but the structure still can be used and the building still stands.*
 41. *To measure poverty, BPS-Statistics Indonesia has used the concept of basic needs approach. Therefore, poverty is viewed as economic inability to fulfill food and non-food basic needs which are measured by consumption/expenditure. The method used is calculating poverty line, which consists of two components that are Food Poverty Line (FPL) and Non-Food Poverty Line (NFPL). The poverty line was calculated separately for urban and rural areas.*

- terpisah untuk daerah perkotaan dan perdesaan.
42. Penduduk miskin adalah penduduk yang memiliki rata-rata pengeluaran per kapita per bulan di bawah Garis Kemiskinan.
 43. Garis Kemiskinan Makanan (GKM) merupakan nilai pengeluaran kebutuhan minimum makanan yang disetarakan dengan 2.100 kkalori per kapita per hari. Garis Kemiskinan Non-Makanan (GKNM) adalah kebutuhan minimum untuk perumahan, sandang, pendidikan, kesehatan, dan kebutuhan dasar lainnya.
 44. Ukuran Kemiskinan
 - a. Head Count Index (HCI-P0) adalah persentase penduduk miskin yang berada di bawah Garis Kemiskinan (GK).
 - b. Indeks Kedalaman Kemiskinan (PovertyGapIndex-P1) merupakan ukuran rata-rata kesenjangan pengeluaran masing-masing penduduk miskin terhadap garis kemiskinan. Semakin tinggi nilai indeks, semakin jauh rata-rata pengeluaran penduduk dari garis kemiskinan.
 - c. Indeks Keparahan Kemiskinan (Poverty Severity Index-P2) memberikan gambaran mengenai penyebaran pengeluaran di antara penduduk miskin. Semakin tinggi nilai indeks, semakin tinggi ketimpangan pengeluaran di antara penduduk miskin.
42. *A person whose expenditure per capita per month is below the poverty line is considered to be poor.*
 43. *The Food Poverty Line refers to the daily minimum requirement of 2,100 kcal per capita per day. The Non-Food Poverty Line refers to the minimum requirement for household necessities for clothing, education, health, and other basic individual needs.*
 44. *Poverty Measures*
 - a. *Head Count Index (HCI-P0) simply measures the percentage of the population that is counted as poor, often denoted by P0.*
 - b. *Poverty Gap Index-P1 measures the extent to which individuals fall below the poverty line (the poverty gaps) as a proportion of the poverty line. Higher value of the index shows that the gap between average expenditure of the poor and the poverty line is wider.*
 - c. *Poverty Severity Index-P2 describes inequality among the poor. This is simply a weighted sum of poverty gaps (as a proportion of the poverty line), where the weights are the proportionate poverty gaps themselves. Hence, by squaring the poverty gap index, the measure implicitly puts more weight on observations that fall well below the poverty line. Higher value of the index shows that inequality among the poor is higher.*

45. Foster-Greer-Thorbecke (1984) merumuskan suatu ukuran yang digunakan untuk mengukur tingkat kemiskinan sebagai berikut:

$$P_a = \frac{1}{n} \sum_{(i=1)}^q [(z - y_i)/z]^a$$

dimana:

$a=0, 1, 2$

z =Garis kemiskinan

y_i =Rata-rata pengeluaran perkapita sebulan penduduk yang berada di bawah garis kemiskinan ($i=1,2,\dots,q$), $y_i < z$

q =Banyaknya penduduk yang berada di bawah garis kemiskinan

n =Jumlah penduduk

46. Jika $a=0$, diperoleh Head Count Index (P0), jika $a=1$ diperoleh indeks kedalaman kemiskinan (Poverty Gap Index-P1) dan jika $a=2$ disebut indeks keparahan kemiskinan (Poverty Severity Index-P2).

47. Indeks Pembangunan Manusia (IPM) menjelaskan bagaimana penduduk dapat mengakses hasil pembangunan dalam memperoleh pendapatan, kesehatan, pendidikan dan sebagainya. IPM diperkenalkan oleh UNDP pada tahun 1990 dan dipublikasikan secara berkala dalam laporan tahunan Human Development Report (HDR). IPM dibentuk oleh 3 (tiga) dimensi dasar: Umur panjang dan hidup sehat; pengetahuan; dan standar

45. Foster-Greer-Thorbecke (1984) developed poverty measures that may be written as:

$$P_a = \frac{1}{n} \sum_{(i=1)}^q [(z - y_i)/z]^a$$

where:

$a=0, 1, 2$

z =the poverty line

y_i =Average expenditure per capita per month of the poor ($i=1,2,\dots,q$), $y_i < z$

q =the number of poor

n =the total population

46. if $a=0$ is obtained Head Count Index (P0), if $a=1$ is obtained Poverty Gap Index-P1, and if $a=2$ is obtained Poverty Severity Index-P2.

47. The Human Development Index (HDI) explains how people can access development results in obtaining income, health, education and so forth. HDI was introduced by United Nations Development Programme (UNDP) in 1990 and published periodically in the annual report of the Human Development Report. HDI was formed by three basic dimensions: a long and healthy life; knowledge; and a decent standard of living.

- hidup layak.
48. APS (Angka Partisipasi Sekolah) mengukur jumlah murid yang masih bersekolah.
 49. APK (Angka Partisipasi Kasar) mengukur partisipasi sekolah di suatu jenjang pendidikan tanpa mempertimbangkan usia sekolah.
 50. APM (Angka partisipasi Murni) mengukur partisipasi sekolah dari murid pada usia sekolah yang bersesuaian
48. *APS (School Enrollment Rate) measures the number of students who are still in school.*
 49. *GER (Gross Enrollment Rate) measures of enrollment in an education regardless of school age.*
 50. *APM (Net Enrollment Rate) measures the enrollment of pupils at the corresponding school age.*

<https://mamberamorayakab.bps.go.id>

ULASAN**Pendidikan**

Angka Partisipasi sekolah tertinggi di Kabupaten Mamberamo Raya tahun 2020 terjadi pada umur 7-12 tahun yang mencapai 97,41 persen. Hal ini ditunjukkan oleh nilai Angka Partisipasi Sekolah (APS).

Angka Partisipasi Murni (APM) tertinggi berada pada jenjang Sekolah Dasar (SD) mencapai 94,69 persen.

Pada tahun 2020, jumlah sekolah yang terdaftar pada Departemen Pendidikan Nasional sebanyak 89 sekolah. Jumlah unit sekolah terdiri dari 67 SD, 17 SMP dan 5 SMA.

Kesehatan

Kabupaten Mamberamo Raya memiliki 1 fasilitas rumah sakit yang terletak di Kecamatan Mamberamo tengah. Fasilitas kesehatan lain di Kabupaten Mamberamo Raya pada tahun 2020 tercatat sebanyak 9 puskesmas dan 55 posyandu.

Agama**DESCRIPTION****Education**

The highest School Enrollment in Mamberamo Raya Regency in 2020 occurred at age 7-12 years which reached 92,27 percent. It is showed by value of School Enrollment Rate (SER).

The highest Gross Enrollment Rate is at elementary school which reached 94,69 percent.

In 2020, there are 89 schools in Mamberamo Raya Regency that registered in National Education Departement. School Facilities consist of 67 elementary schools, 17 junior high schools and 5 senior high schools.

Health

Mamberamo Raya Regency has one regional hospital in Mamberamo Tengah Subdistrict. The other medical facilities in Mamberamo Raya Regency in 2020 are 9 public health centres, and 55 public health sub centre.

Religion

ULASAN**DESCRIPTION****Kemiskinan**

Garis kemiskinan untuk Kabupaten Mamberamo Raya tahun 2020 sebesar 727.830 rupiah per kapita per bulan. Terjadi peningkatan garis kemiskinan pada tahun 2020 dibandingkan dengan tahun sebelumnya sebesar 683.779 rupiah per kapita per bulan.

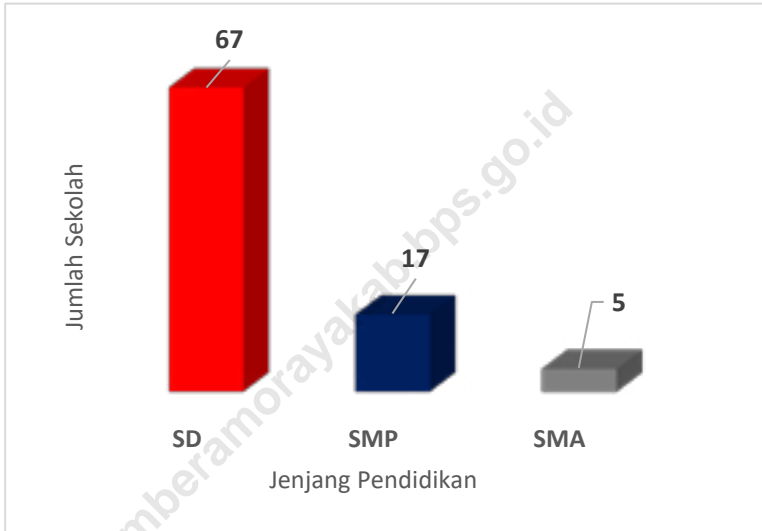
Kriminalitas**Sosial lainnya****Poverty**

Poverty line for Mamberamo Raya Regency in 2020 is 727.830 rupiahs/capita/month. There is a raise of poverty line with the previous year which amounted 683.779 rupiahs/capita/month.

Crime**Other Social**

Gambar 4.1
Figures

Jumlah Sekolah Berdasarkan Jenjang Pendidikan Tahun 2020
Number of Schools by Educational Stage, 2020



Sumber/Source: Berdasarkan Peraturan Menteri Dalam Negeri No. 66 Tahun 2011 tanggal 28 Desember 2011
Based on Minister Of Home Affairs Regulation No 66/2011, December 28, 2011

4.1 PENDIDIKAN EDUCATION

Tabel
Table 4.1.1

Jumlah Sekolah, Guru, dan Murid Taman Kanak-Kanak (TK) di Bawah Kementerian Pendidikan dan Kebudayaan Menurut Kecamatan, 2019/2020 dan 2020/2021
Number of Schools, Teachers, and Pupils in Kindergarten Under The Ministry of Education and Culture by Subdistrict, 2019/2020 dan 2020/2021

Kecamatan Subdistrict	Sekolah/Schools					
	Negeri/Public		Swasta/Private		Jumlah/Total	
	2019/2020	2020/2021	2019/2020	2020/2021	2019/2020	2020/2021
(1)	(2)	(3)	(4)	(5)	(6)	(7)
Waropen Atas	-	-	-	-	-	-
Benuki	-	-	-	-	-	-
Sawai	-	-	-	-	-	-
Mamberamo Ilir	-	-	-	-	-	-
Mamberamo Tengah	-	-	-	-	-	-
Iwaso	-	-	-	-	-	-
Mamberamo Tengah Timur	-	-	-	-	-	-
Rofaer	-	-	-	-	-	-
Mamberamo Ulu	-	-	-	-	-	-
Kabupaten Mamberamo Raya	-	-	-	-	-	-

Lanjutan Tabel/*Continued Table 4.1.1*

Kecamatan Subdistrict	Guru /Teachers					
	Negeri/Public		Swasta/Private		Jumlah/Total	
	2019/2020	2020/2021	2019/2020	2020/2021	2019/2020	2020/2021
(1)	(8)	(9)	(10)	(11)	(12)	(13)
Waropen Atas	-	-	-	-	-	-
Benuki	-	-	-	-	-	-
Sawai	-	-	-	-	-	-
Mamberamo Ilir	-	-	-	-	-	-
Mamberamo Tengah	-	-	-	-	-	-
Iwaso	-	-	-	-	-	-
Mamberamo Tengah Timur	-	-	-	-	-	-
Rofaer	-	-	-	-	-	-
Mamberamo Ulu	-	-	-	-	-	-
Kabupaten Mamberamo Raya	-	-	-	-	-	-

Lanjutan Tabel/*Continued Table 4.1.1*

Kecamatan Subdistrict	Murid/Students					
	Negeri/Public		Swasta/Private		Jumlah/Total	
	2019/2020	2020/2021	2019/2020	2020/2021	2019/2020	2020/2021
(1)	(14)	(15)	(16)	(17)	(18)	(19)
Waropen Atas	-	-	-	-	-	-
Benuki	-	-	-	-	-	-
Sawai	-	-	-	-	-	-
Mamberamo Ilir	-	-	-	-	-	-
Mamberamo Tengah	-	-	-	-	-	-
Iwaso	-	-	-	-	-	-
Mamberamo Tengah Timur	-	-	-	-	-	-
Rofaer	-	-	-	-	-	-
Mamberamo Ulu	-	-	-	-	-	-
Kabupaten Mamberamo Raya	-	-	-	-	-	-

Catatan/Note:

Sumber/Source:

Kementerian Pendidikan dan Kebudayaan, Sistem Data Pokok Pendidikan, data semester ganjil/ Ministry of Educations and Culture, Basic Education Data System, odd semester

Tabel
Table 4.1.2

**Jumlah Sekolah, Guru, dan Murid Raudatul Athfal (RA)
di Bawah Kementerian Agama Menurut Kecamatan,
2019/2020 dan 2020/2021**
*Number of Schools, Teachers, and Pupils in Raudatul Athfal
(RA) Under The Ministry of Religious Affairs by Subdistrict,
2019/2020 dan 2020/2021*

Kecamatan Subdistrict	Sekolah/Schools		Guru/Teachers		Murid/Pupils	
	2019/2020	2020/2021	2019/2020	2020/2021	2019/2020	2020/2021
(1)	(2)	(3)	(4)	(5)	(6)	(7)
Waropen Atas	-	-	-	-	-	-
Benuki	-	-	-	-	-	-
Sawai	-	-	-	-	-	-
Mamberamo Ilir	-	-	-	-	-	-
Mamberamo Tengah	-	-	-	-	-	-
Iwaso	-	-	-	-	-	-
Mamberamo Tengah Timur	-	-	-	-	-	-
Rofaer	-	-	-	-	-	-
Mamberamo Ulu	-	-	-	-	-	-
Kabupaten Mamberamo Raya	0	0	0	0	0	0

Catatan/Note: ...
Sumber/Source: Kementerian Agama, Data Semester Ganjil/Ministry of Religious Affairs, Odd Semester Data

Tabel
Table 4.1.3

**Jumlah Sekolah, Guru, dan Murid Sekolah Dasar (SD)
di Bawah Kementerian Pendidikan dan Kebudayaan
Menurut Kecamatan, 2019/2020 dan 2020/2021**
*Number of Schools, Teachers, and Pupils in Primary Schools
Under The Ministry of Education and Culture by Subdistrict,
2019/2020 dan 2020/2021*

Kecamatan Subdistrict	Sekolah/Schools					
	Negeri/Public		Swasta/Private		Jumlah/Total	
	2019/2020	2020/2021	2019/2020	2020/2021	2019/2020	2020/2021
(1)	(2)	(3)	(4)	(5)	(6)	(7)
Waropen Atas	4	4	3	3	7	7
Benuki	5	5	2	2	7	7
Sawai	6	6	3	3	9	9
Mamberamo Ilir	8	8	-	-	8	8
Mamberamo Tengah	13	10	1	1	14	11
Iwaso	-	-	-	-	-	-
Mamberamo Tengah Timur	8	6	-	-	8	6
Rofaer	10	10	-	-	10	10
Mamberamo Ulu	9	6	3	3	12	9
Kabupaten Mamberamo Raya	63	55	12	12	75	67

Lanjutan Tabel/Continued Table 4.1.3

Kecamatan Subdistrict	Guru /Teachers					
	Negeri/Public		Swasta/Private		Jumlah/Total	
	2019/2020	2020/2021	2019/2020	2020/2021	2019/2020	2020/2021
(1)	(8)	(9)	(10)	(11)	(12)	(13)
Waropen Atas	15	17	10	11	25	28
Benuki	16	6	12	7	28	13
Sawai	22	8	13	19	35	27
Mamberamo Ilir	32	22	-	-	32	22
Mamberamo Tengah	38	27	5	5	43	32
Iwaso	-	-	-	-	-	-
Mamberamo Tengah Timur	11	5	-	-	11	5
Rofaer	17	15	-	-	17	15
Mamberamo Ulu	21	20	7	3	28	23
Kabupaten Mamberamo Raya	172	120	47	45	219	165

Lanjutan Tabel/*Continued Table* 4.1.3

Kecamatan Subdistrict	Murid/Students					
	Negeri/Public		Swasta/Private		Jumlah/Total	
	2019/2020	2020/2021	2019/2020	2020/2021	2019/2020	2020/2021
(1)	(14)	(15)	(16)	(17)	(18)	(19)
Waropen Atas	464	447	238	203	702	650
Benuki	289	261	248	225	537	486
Sawai	349	274	206	181	555	455
Mamberamo Ilir	746	674	-	-	746	674
Mamberamo Tengah	1 600	1 510	39	99	1 639	1 609
Iwaso	-	-	-	-	-	-
Mamberamo Tengah Timur	511	432	-	-	511	432
Rofaer	709	573	-	-	709	573
Mamberamo Ulu	773	672	218	186	991	858
Kabupaten Mamberamo Raya	5 441	4 843	949	894	6 390	5 737

Catatan/Note:

Sumber/Source:

Kementerian Pendidikan dan Kebudayaan, Sistem Data Pokok Pendidikan, data semester ganjil/ Ministry of Educations and Culture, Basic Education Data System, odd semester

Tabel
Table 4.1.4

Jumlah Sekolah, Guru, dan Murid Madrasah Ibtidaiyah (MI) di Bawah Kementerian Agama Menurut Kecamatan Menurut Kecamatan, 2019/2020 dan 2020/2021
Number of Schools, Teachers, and Pupils in Madrasah Ibtidaiyah (MI) Under The Ministry of Religious Affairs by Subdistrict, 2019/2020 dan 2020/2021

Kecamatan Subdistrict	Sekolah/Schools					
	Negeri/Public		Swasta/Private		Jumlah/Total	
	2019/2020	2020/2021	2019/2020	2020/2021	2019/2020	2020/2021
(1)	(2)	(3)	(4)	(5)	(6)	(7)
Waropen Atas	-	-	-	-	-	-
Benuki	-	-	-	-	-	-
Sawai	-	-	-	-	-	-
Mamberamo Ilir	-	-	-	-	-	-
Mamberamo Tengah	-	-	-	-	-	-
Iwaso	-	-	-	-	-	-
Mamberamo Tengah Timur	-	-	-	-	-	-
Rofaer	-	-	-	-	-	-
Mamberamo Ulu	-	-	-	-	-	-
Kabupaten Mamberamo Raya	-	-	-	-	-	-

Catatan/Note: ...
Sumber/Source: Kementerian Agama, Data Semester Ganjil/Ministry of Religious Affairs, Odd Semester Data

Tabel
Table 4.1.5

Jumlah Sekolah, Guru, dan Murid Sekolah Menengah Pertama (SMP) di Bawah Kementerian Pendidikan dan Kebudayaan Menurut Kecamatan, 2019/2020 dan 2020/2021

Number of Schools, Teachers, and Pupils in Junior High Schools Under The Ministry of Education and Culture by Subdistrict, 2019/2020 dan 2020/2021

Kecamatan Subdistrict	Sekolah/Schools					
	Negeri/Public		Swasta/Private		Jumlah/Total	
	2019/2020	2020/2021	2019/2020	2020/2021	2019/2020	2020/2021
(1)	(2)	(3)	(4)	(5)	(6)	(7)
Waropen Atas	2	2	1	1	3	3
Benuki	1	1	-	-	1	1
Sawai	1	1	1	1	2	2
Mamberamo Ilir	2	2	-	-	2	2
Mamberamo Tengah	2	2	-	-	2	2
Iwaso	-	-	-	-	-	-
Mamberamo Tengah Timur	3	3	-	-	3	3
Rofaer	1	1	-	-	1	1
Mamberamo Ulu	2	2	1	1	3	3
Kabupaten Mamberamo Raya	14	14	3	3	17	17

Lanjutan Tabel/Continued Table 4.1.5

Kecamatan Subdistrict	Guru /Teachers					
	Negeri/Public		Swasta/Private		Jumlah/Total	
	2019/2020	2020/2021	2019/2020	2020/2021	2019/2020	2020/2021
(1)	(8)	(9)	(10)	(11)	(12)	(13)
Waropen Atas	9	9	3	3	12	12
Benuki	3	3	-	-	3	3
Sawai	12	11	15	15	27	26
Mamberamo Ilir	16	16	-	-	16	16
Mamberamo Tengah	33	34	-	-	33	34
Iwaso	-	-	-	-	-	-
Mamberamo Tengah Timur	13	13	-	-	13	13
Rofaer	8	8	-	-	8	8
Mamberamo Ulu	15	16	1	1	16	17
Kabupaten Mamberamo Raya	109	110	19	19	128	129

Lanjutan Tabel/*Continued Table* 4.1.5

Kecamatan Subdistrict	Murid/Students					
	Negeri/Public		Swasta/Private		Jumlah/Total	
	2019/2020	2020/2021	2019/2020	2020/2021	2019/2020	2020/2021
(1)	(14)	(15)	(16)	(17)	(18)	(19)
Waropen Atas	219	205	55	50	274	650
Benuki	63	53	-	-	63	53
Sawai	111	100	44	38	155	138
Mamberamo Ilir	137	156	-	-	137	156
Mamberamo Tengah	884	620	-	-	884	620
Iwaso	-	-	-	-	-	-
Mamberamo Tengah Timur	70	94	-	-	70	94
Rofaer	169	138	-	-	169	138
Mamberamo Ulu	284	233	35	24	319	257
Kabupaten Mamberamo Raya	1 937	1 599	134	112	2 071	1 711

Catatan/Note:

Sumber/Source:

Kementerian Pendidikan dan Kebudayaan, Sistem Data Pokok Pendidikan, data semester ganjil/ Ministry of Educations and Culture, Basic Education Data System, odd semester

Tabel
Table 4.1.6

Jumlah Sekolah, Guru, dan Murid Madrasah Tsanawiyah (MTs) di Bawah Kementerian Agama Menurut Kecamatan, 2019/2020 dan 2020/2021
Number of Schools, Teachers, and Pupils in Madrasah Tsanawiyah (MTs) Under The Ministry of Religious Affairs by Subdistrict, 2019/2020 dan 2020/2021

Kecamatan Subdistrict	Sekolah/Schools		Guru/Teachers		Murid/Pupils	
	2019/2020	2020/2021	2019/2020	2020/2021	2019/2020	2020/2021
(1)	(2)	(3)	(4)	(5)	(6)	(7)
Waropen Atas	-	-	-	-	-	-
Benuki	-	-	-	-	-	-
Sawai	-	-	-	-	-	-
Mamberamo Ilir	-	-	-	-	-	-
Mamberamo Tengah	-	-	-	-	-	-
Iwaso	-	-	-	-	-	-
Mamberamo Tengah Timur	-	-	-	-	-	-
Rofaer	-	-	-	-	-	-
Mamberamo Ulu	-	-	-	-	-	-
Kabupaten Mamberamo Raya	0	0	0	0	0	0

Catatan/Note: ...
 Sumber/Source: Kementerian Agama, Data Semester Ganjil/Ministry of Religious Affairs, Odd Semester Data

Tabel
Table 4.1.7

Jumlah Sekolah, Guru, dan Murid Sekolah Menengah Atas (SMA) di Bawah Kementerian Pendidikan dan Kebudayaan Menurut Kecamatan, 2019/2020 dan 2020/2021
Number of Schools, Teachers, and Pupils in Senior High Schools Under The Ministry of Education and Culture by Subdistrict, 2019/2020 dan 2020/2021

Kecamatan Subdistrict	Sekolah/Schools					
	Negeri/Public		Swasta/Private		Jumlah/Total	
	2019/2020	2020/2021	2019/2020	2020/2021	2019/2020	2020/2021
(1)	(2)	(3)	(4)	(5)	(6)	(7)
Waropen Atas	1	1	-	-	1	1
Benuki	1	1	-	-	1	1
Sawai	-	-	-	-	-	-
Mamberamo Ilir	1	1	-	-	1	1
Mamberamo Tengah	1	1	-	-	1	1
Iwaso	-	-	-	-	-	-
Mamberamo Tengah Timur	-	-	-	-	-	-
Rofaer	-	-	-	-	-	-
Mamberamo Ulu	1	1	-	-	1	1
Kabupaten Mamberamo Raya	5	5	-	-	5	5

Lanjutan Tabel/*Continued Table 4.1.7*

Kecamatan Subdistrict	Guru /Teachers					
	Negeri/Public		Swasta/Private		Jumlah/Total	
	2019/2020	2020/2021	2019/2020	2020/2021	2019/2020	2020/2021
(1)	(8)	(9)	(10)	(11)	(12)	(13)
Waropen Atas	7	8	-	-	7	8
Benuki	3	3	-	-	3	3
Sawai	-	-	-	-	-	-
Mamberamo Ilir	6	6	-	-	6	6
Mamberamo Tengah	24	26	-	-	24	26
Iwaso	-	-	-	-	-	-
Mamberamo Tengah Timur	-	-	-	-	-	-
Rofaer	-	-	-	-	-	-
Mamberamo Ulu	14	14	-	-	14	14
Kabupaten Mamberamo Raya	54	57	0	0	54	57

Lanjutan Tabel/*Continued Table* 4.1.7

Kecamatan Subdistrict	Murid/Students					
	Negeri/Public		Swasta/Private		Jumlah/Total	
	2019/2020	2020/2021	2019/2020	2020/2021	2019/2020	2020/2021
(1)	(14)	(15)	(16)	(17)	(18)	(19)
Waropen Atas	127	154	-	-	127	154
Benuki	36	77	-	-	36	77
Sawai	-	-	-	-	-	-
Mamberamo Ilir	133	64	-	-	133	64
Mamberamo Tengah	475	586	-	-	475	586
Iwaso	-	-	-	-	-	-
Mamberamo Tengah Timur	-	-	-	-	-	-
Rofaer	-	-	-	-	-	-
Mamberamo Ulu	152	137	-	-	152	137
Kabupaten Mamberamo Raya	923	1 018	0	0	923	1 018

Catatan/Note:

Sumber/Source:

Kementerian Pendidikan dan Kebudayaan, Sistem Data Pokok Pendidikan, data semester ganjil/ Ministry of Educations and Culture, Basic Education Data System, odd semester

Tabel
Table 4.1.8

Jumlah Sekolah, Guru, dan Murid Sekolah Menengah Kejuruan (SMK) di Bawah Kementerian Pendidikan dan Kebudayaan Menurut Kecamatan, 2019/2020 dan 2020/2021

Number of Schools, Teachers, and Pupils in Vocational High Schools Under The Ministry of Education and Culture by Subdistrict, 2019/2020 dan 2020/2021

Kecamatan Subdistrict	Sekolah/Schools					
	Negeri/Public		Swasta/Private		Jumlah/Total	
	2019/2020	2020/2021	2019/2020	2020/2021	2019/2020	2020/2021
(1)	(2)	(3)	(4)	(5)	(6)	(7)
Waropen Atas	-	-	-	-	-	-
Benuki	-	-	-	-	-	-
Sawai	-	-	-	-	-	-
Mamberamo Ilir	-	-	-	-	-	-
Mamberamo Tengah	-	-	-	-	-	-
Iwaso	-	-	-	-	-	-
Mamberamo Tengah Timur	-	-	-	-	-	-
Rofaer	-	-	-	-	-	-
Mamberamo Ulu	-	-	-	-	-	-
Kabupaten Mamberamo Raya	-	-	-	-	-	-

Lanjutan Tabel/*Continued Table* 4.1.8

Kecamatan Subdistrict	Guru /Teachers					
	Negeri/Public		Swasta/Private		Jumlah/Total	
	2019/2020	2020/2021	2019/2020	2020/2021	2019/2020	2020/2021
(1)	(8)	(9)	(10)	(11)	(12)	(13)
Waropen Atas	-	-	-	-	-	-
Benuki	-	-	-	-	-	-
Sawai	-	-	-	-	-	-
Mamberamo Ilir	-	-	-	-	-	-
Mamberamo Tengah	-	-	-	-	-	-
Iwaso	-	-	-	-	-	-
Mamberamo Tengah Timur	-	-	-	-	-	-
Rofaer	-	-	-	-	-	-
Mamberamo Ulu	-	-	-	-	-	-
Kabupaten Mamberamo Raya	-	-	-	-	-	-

Lanjutan Tabel/Continued Table 4.1.8

Kecamatan Subdistrict	Murid/Students					
	Negeri/Public		Swasta/Private		Jumlah/Total	
	2019/2020	2020/2021	2019/2020	2020/2021	2019/2020	2020/2021
(1)	(14)	(15)	(16)	(17)	(18)	(19)
Waropen Atas	-	-	-	-	-	-
Benuki	-	-	-	-	-	-
Sawai	-	-	-	-	-	-
Mamberamo Ilir	-	-	-	-	-	-
Mamberamo Tengah	-	-	-	-	-	-
Iwaso	-	-	-	-	-	-
Mamberamo Tengah Timur	-	-	-	-	-	-
Rofaer	-	-	-	-	-	-
Mamberamo Ulu	-	-	-	-	-	-
Kabupaten Mamberamo Raya	-	-	-	-	-	-

Catatan/Note:

Sumber/Source:

Kementerian Pendidikan dan Kebudayaan, Sistem Data Pokok Pendidikan, data semester ganjil/ Ministry of Educations and Culture, Basic Education Data System, odd semester

Tabel
Table 4.1.9

**Jumlah Sekolah, Guru, dan Murid Madrasah Aliyah (MA)
di Bawah Kementerian Agama Menurut Kecamatan,
2019/2020 dan 2020/2021**
*Number of Schools, Teachers, and Pupils in Madrasah Aliyah
(MA) Under the Ministry of Religious Affairs by Subdistrict,
2019/2020 dan 2020/2021*

Kecamatan Subdistrict	Sekolah/Schools		Guru/Teachers		Murid/Pupils	
	2019/2020	2020/2021	2019/2020	2020/2021	2019/2020	2020/2021
(1)	(2)	(3)	(4)	(5)	(6)	(7)
Waropen Atas	-	-	-	-	-	-
Benuki	-	-	-	-	-	-
Sawai	-	-	-	-	-	-
Mamberamo Ilir	-	-	-	-	-	-
Mamberamo Tengah	-	-	-	-	-	-
Iwaso	-	-	-	-	-	-
Mamberamo Tengah Timur	-	-	-	-	-	-
Rofaer	-	-	-	-	-	-
Mamberamo Ulu	-	-	-	-	-	-
Kabupaten Mamberamo Raya	0	0	0	0	0	0

Catatan/Note: ...
Sumber/Source: Kementerian Agama, Data Semester Ganjil/Ministry of Religious Affairs, Odd Semester Data

Tabel
Table 4.1.10

Jumlah Desa¹/Kelurahan yang Memiliki Fasilitas Sekolah Menurut Kecamatan dan Tingkat Pendidikan, 2018–2020
Number of Villages¹ Having Educational Facilities by Subdistrict and Educational Level, 2018–2020

Kecamatan Subdistrict	SD Primary School		
	2018	2019	2020
(1)	(2)	(3)	(4)
Waropen Atas	6	6	7
Benuki	5	5	5
Sawai	7	7	7
Mamberamo Ilir	8	8	7
Mamberamo Tengah	9	9	9
Iwaso	2	2	2
Mamberamo Tengah Timur	3	3	5
Rofaer	8	8	7
Mamberamo Ulu	9	9	9
Kabupaten Mamberamo Raya	57	57	58

Lanjutan Tabel/*Continued Table* 4.1.10

Kecamatan <i>Subdistrict</i>	SMP <i>Junior High School</i>		
	2018	2019	2020
(1)	(5)	(6)	(7)
Waropen Atas	2	2	3
Benuki	2	2	1
Sawai	3	3	2
Mamberamo Ilir	2	2	2
Mamberamo Tengah	2	2	2
Iwaso	-	-	-
Mamberamo Tengah Timur	2	2	1
Rofaer	1	1	1
Mamberamo Ulu	3	3	3
Kabupaten Mamberamo Raya	17	17	15

Lanjutan Tabel/*Continued Table 4.1.10*

Kecamatan Subdistrict	SMA Senior High School		
	2018	2019	2020
(1)	(8)	(9)	(10)
Waropen Atas	1	1	1
Benuki	1	1	1
Sawai	-	-	-
Mamberamo Ilir	1	1	1
Mamberamo Tengah	1	1	1
Iwaso	-	-	-
Mamberamo Tengah Timur	-	-	-
Rofaer	-	-	-
Mamberamo Ulu	1	1	1
Kabupaten Mamberamo Raya	5	5	5

Lanjutan Tabel/*Continued Table* 4.1.10

Kecamatan <i>Subdistrict</i>	SMK <i>Vocational School</i>		
	2018	2019	2020
(1)	(11)	(12)	(13)
Waropen Atas	–	–	–
Benuki	–	–	–
Sawai	–	–	–
Mamberamo Ilir	–	–	–
Mamberamo Tengah	–	–	–
Iwaso	–	–	–
Mamberamo Tengah Timur	–	–	–
Rofaer	–	–	–
Mamberamo Ulu	–	–	–
Kabupaten Mamberamo Raya	0	0	0

Lanjutan Tabel/*Continued Table* 4.1.10

Kecamatan <i>Subdistrict</i>	Perguruan Tinggi <i>University</i>		
	2018	2019	2020
(1)	(14)	(15)	(16)
Waropen Atas	–	–	–
Benuki	–	–	–
Sawai	–	–	–
Mamberamo Ilir	–	–	–
Mamberamo Tengah	–	–	–
Iwaso	–	–	–
Mamberamo Tengah Timur	–	–	–
Rofaer	–	–	–
Mamberamo Ulu	–	–	–
Sarmi	–	–	–
Kabupaten Mamberamo Raya	0	0	–

Catatan/*Note:*

¹ Desa pada tabel ini termasuk Unit Permukiman Transmigrasi (UPT) yang masih dibina oleh kementerian terkait dan nagari di Kabupaten/Kota Sumatera Barat/*Villages in this table include Transmigration Settlement Unit which is still fostered by the relevant ministries and the nagari in the Province of Sumatera Barat*

Sumber/*Source:*

BPS, Pendataan Potensi Desa (Podes)/ *BPS–Statistics Indonesia, Village Potential Data Collection*

Tabel
Table 4.1.11

Angka Partisipasi Murni (APM) dan Angka Partisipasi Kasar (APK) Menurut Jenjang Pendidikan di Kabupaten Mamberamo Raya, 2019 dan 2020
Net Participation Rates and Gross Participation Rates by Educational Level in Mamberamo Raya Regency, 2019 and 2020

Jenjang Pendidikan <i>Educational Level</i>	Angka Partisipasi Murni (APM) <i>Net Participation Rates</i>		Angka Partisipasi Kasar (APK) <i>Gross Participation Rates</i>	
	2019	2020	2019	2020
(1)	(2)	(3)	(4)	(5)
SD/MI <i>Elementary School</i>	94,90	94,69
SMP/MTs <i>Junior High School</i>	91,90	57,83
SMA/SMK/MA <i>Senior High School</i>	10,20	52,36

Catatan/Note: ...
 Sumber/Source: BPS, Survei Sosial Ekonomi Nasional (Susenas)/BPS-Statistics Indonesia, National Socioeconomic Survey

Tabel
Table 4.1.12

Persentase Penduduk Berumur 15 Tahun ke Atas yang Melek Huruf Menurut Kelompok Umur di Kabupaten Mamberamo Raya (persen) Tahun 2019 dan 2020
Percentage of Literate People Aged 15 Years and Over by Age Group in Mamberamo Raya Regency (percent), 2019 and 2020

Kelompok Umur Age Group	2019	2020
(1)	(2)	(3)
15–19	99,11	98,79
20–24	91,58	95,86
25–29	94,37	86,95
30–34	84,26	89,59
35–39	82,64	95,75
40–44	88,24	79,70
45–49	80,01	95,58
50+	70,40	75,63
Jumlah/Total	86,73	89,10
15–24	95,93	97,31
15–44	91,53	92,09
15+	93,73	89,10
45+	73,40	82,09

Catatan/Note:
Sumber/Source:

...
BPS, Survei Sosial Ekonomi Nasional (Susenas)/BPS-Statistics Indonesia, National Socioeconomic Survey

Tabel
Table 4.1.13

Persentase Penduduk Usia 7–24 Tahun Menurut Jenis Kelamin, Kelompok Umur Sekolah, dan Partisipasi Sekolah di Kabupaten Mamberamo Raya Tahun 2020
Percentage of Population Aged 7-24 Years by Sex, Age Group, and School Participation in Mamberamo Raya Regency, 2020

Jenis Kelamin dan Kelompok Umur Sekolah <i>Sex and School Age Group</i>	Partisipasi Sekolah/School Participation		
	Tidak/Belum Pernah Sekolah <i>Not/Never Attending School</i>	Masih Sekolah <i>Attending School</i>	Tidak Sekolah Lagi/ <i>Not Attending School Anymore</i>
(1)	(2)	(3)	(4)
Laki-Laki/Male			
7-12	-	97.97	2.03
13-15	2.97	97.03	-
16-18	5.57	69.28	25.15
19-24	8.02	13.60	78.38
7-24	3.67	68.11	28.22
Perempuan/Female			
7-12	3.17	96.97	2.03
13-15	4.32	97.03	-
16-18	0.17	69.28	25.15
19-24	37.39	13.60	78.38
7-24	12.85	68.11	28.22
Laki-laki+Perempuan/Male+Female			
7-12	1.56	97.41	1.03
13-15	3.73	96.27	-
16-18	3.59	68.97	27.44
19-24	22.03	13.16	64.81
7-24	8.04	68.51	23.45

Catatan/Note:
Sumber/Source:

...
BPS, Survei Sosial Ekonomi Nasional (Susenas)/BPS-Statistics Indonesia, National Socioeconomic Survey

4.2 KESEHATAN HEALTH

Tabel 4.2.1 Jumlah Desa¹/Kelurahan Yang Memiliki Sarana Kesehatan Menurut Kecamatan, 2018–2020
Number of Villages¹ Having Health Facilities by Subdistrict, 2018–2020

Kecamatan Subdistrict	Rumah Sakit Hospital		
	2018	2019	2020
(1)	(2)	(3)	(4)
Waropen Atas	–	–	–
Benuki	–	–	–
Sawai	–	–	–
Mamberamo Ilir	–	–	–
Mamberamo Tengah	1	1	1
Iwaso	–	–	–
Mamberamo Tengah Timur	–	–	–
Rofaer	–	–	–
Mamberamo Ulu	–	–	–
Kabupaten Mamberamo Raya	1	1	1

Lanjutan Tabel/*Continued Table* 4.2.1

Kecamatan <i>Subdistrict</i>	Rumah Sakit Bersalin <i>Maternity Hospital</i>		
	2018	2019	2020
(1)	(5)	(6)	(7)
Waropen Atas	–	–	–
Benuki	–	–	–
Sawai	–	–	–
Mamberamo Ilir	–	–	–
Mamberamo Tengah	–	–	–
Iwaso	–	–	–
Mamberamo Tengah Timur	–	–	–
Rofaer	–	–	–
Mamberamo Ulu	–	–	–
Kabupaten Mamberamo Raya	0	0	–

Lanjutan Tabel/*Continued Table 4.2.1*

Kecamatan Subdistrict	Poliklinik Polyclinic		
	2018	2019	2020
(1)	(8)	(9)	(10)
Waropen Atas	–	–	–
Benuki	–	–	–
Sawai	–	–	–
Mamberamo Ilir	–	–	–
Mamberamo Tengah	–	–	–
Iwaso	–	–	–
Mamberamo Tengah Timur	–	–	–
Rofaer	–	–	–
Mamberamo Ulu	–	–	–
Kabupaten Mamberamo Raya	0	0	0

Lanjutan Tabel/*Continued Table* 4.2.1

Kecamatan <i>Subdistrict</i>	Puskesmas <i>Public Health Center</i>		
	2018	2019	2020
(1)	(11)	(12)	(13)
Waropen Atas	–	1	1
Benuki	–	1	1
Sawai	–	2	2
Mamberamo Ilir	–	1	1
Mamberamo Tengah	–	1	1
Iwaso	–	–	–
Mamberamo Tengah Timur	–	1	1
Rofaer	–	1	1
Mamberamo Ulu	–	1	1
Kabupaten Mamberamo Raya	0	9	9

Lanjutan Tabel/*Continued Table* 4.2.1

Kecamatan Subdistrict	Puskesmas Pembantu Subsidiary of Public Health Center		
	2018	2019	2020
(1)	(14)	(15)	(16)
Waropen Atas	–	–	–
Benuki	–	–	–
Sawai	–	–	–
Mamberamo Ilir	–	–	–
Mamberamo Tengah	–	–	–
Iwaso	–	–	–
Mamberamo Tengah Timur	–	–	–
Rofaer	–	–	–
Mamberamo Ulu	–	–	–
Kabupaten Mamberamo Raya	0	0	0

Lanjutan Tabel/*Continued Table* 4.2.1

Kecamatan <i>Subdistrict</i>	Apotek <i>Pharmacy</i>		
	2018	2019	2020
(1)	(17)	(18)	(19)
Waropen Atas	–	–	–
Benuki	–	–	–
Sawai	–	–	–
Mamberamo Ilir	–	–	–
Mamberamo Tengah	–	–	–
Iwaso	–	–	–
Mamberamo Tengah Timur	–	–	–
Rofaer	–	–	–
Mamberamo Ulu	–	–	–
Kabupaten Mamberamo Raya	0	0	0

Catatan/*Note*: ¹ Desa pada tabel ini termasuk Unit Permukiman Transmigrasi (UPT) yang masih dibina oleh kementerian terkait dan nagari di Kabupaten/Kota Sumatera Barat/*Villages in this table include Transmigration Settlement Unit which is still fostered by the relevant ministries and the nagari in the Province of Sumatera Barat*

Sumber/*Source*: BPS, Pendataan Potensi Desa (Podes)/BPS-Statistics Indonesia, *Village Potential Data Collecting*

Tabel
Table 4.2.2**Jumlah Tenaga Kesehatan Menurut Kecamatan, 2019**
Number of Medical Personnel by Subdistrict, 2019

Kecamatan Subdistrict	Dokter Doctor	Perawat Nurse	Bidan Midwife	Farmasi Pharma- ceutical	Ahli Gizi Nutritionist
(1)	(2)	(3)	(4)	(5)	(6)
Waropen Atas	2	12	9	1	...
Benuki	1	9	4	–	...
Sawai	2	8	6	1	...
Mamberamo Ilir	1	20	8	1	...
Mamberamo Tengah	3	28	19	3	...
Iwaso	–	3	1	–	...
Mamberamo Tengah Timur	–	8	2	–	...
Rofaer	1	11	5	–	...
Mamberamo Ulu	1	10	4	1	...
Kabupaten Mamberamo Raya	11	109	58	7	...

Catatan/Note:
Sumber/Source:

...
Dinas Kesehatan Kabupaten Mamberamo Raya/Health Service of Mamberamo Raya Regency

Tabel
Table 4.2.3

Jumlah Rumah Sakit Umum, Rumah Sakit Khusus, Rumah Sakit/Rumah Bersalin, Puskesmas, Klinik/Balai Kesehatan, Posyandu, dan Polindes Menurut Kecamatan, 2019 dan 2020
Number of General Hospital, Special Hospital, Maternity Hospital and Public Health Center, Medical Clinic, Integrated Service Post, Village maternity Cottage by Subdistrict, 2019 and 2020

Kecamatan Subdistrict	Rumah Sakit Umum General Hospital		Rumah Sakit Khusus Special Hospital	
	2019	2020	2019	2020
(1)	(2)	(3)	(4)	(5)
Waropen Atas	–	–	–	–
Benuki	–	–	–	–
Sawai	–	–	–	–
Mamberamo Ilir	–	–	–	–
Mamberamo Tengah	1	1	–	–
Iwaso	–	–	–	–
Mamberamo Tengah Timur	–	–	–	–
Rofaer	–	–	–	–
Mamberamo Ulu	–	–	–	–
Kabupaten Mamberamo Raya	1	1	0	0

Lanjutan Tabel/*Continued Table* 4.2.3

Kecamatan <i>Subdistrict</i>	Rumah Sakit Bersalin/ Rumah Bersalin <i>Maternity Hospital</i>		Puskesmas <i>Public Health Center</i>	
	2019	2020	2019	2020
(1)	(6)	(7)	(8)	(9)
Waropen Atas	–	–	2	...
Benuki	–	–	1	...
Sawai	–	–	2	...
Mamberamo Ilir	–	–	1	...
Mamberamo Tengah	–	–	2	...
Iwaso	–	–	1	...
Mamberamo Tengah Timur	–	–	1	...
Rofaer	–	–	1	...
Mamberamo Ulu	–	–	1	...
Kabupaten Mamberamo Raya	0	0	12	...

Lanjutan Tabel/*Continued Table 4.2.3*

Kecamatan Subdistrict	Klinik/Balai Kesehatan Medical Clinic		Posyandu Integrated Service Post		Polindes Village Maternity Cottage	
	2019	2020	2019	2020	2019	2020
(1)	(10)	(11)	(12)	(13)	(14)	(15)
Waropen Atas	–	–	9
Benuki	–	–	6
Sawai	–	–	6
Mamberamo Ilir	–	–	8
Mamberamo Tengah	–	–	8
Iwaso	–	–	3
Mamberamo Tengah Timur	–	–	6
Rofaer	–	–	3
Mamberamo Ulu	–	–	6
Kabupaten Mamberamo Raya	0	0	55

Catatan/Note:

...

Sumber/Source:

Dinas Kesehatan Kabupaten Mamberamo Raya/Health Service of Mamberamo Raya Regency

4.3 AGAMA DAN SOSIAL LAINNYA
RELIGION AND OTHER SOCIAL AFFAIRS

Tabel 4.3.1 **Jumlah Penduduk Menurut Kecamatan dan Agama yang Dianut, 2020**
Table 4.3.1 **Population by Subdistrict and Religion, 2020**

Kecamatan Subdistrict	Islam	Protestan Protestant	Katolik Catholic	Hindu	Budha Buddha	Lainnya Others
(1)	(2)	(3)	(4)	(5)	(6)	(7)
Waropen Atas
Benuki
Sawai
Mamberamo Ilir
Mamberamo Tengah
Iwaso
Mamberamo Tengah Timur
Rofaer
Mamberamo Ulu
Kabupaten Mamberamo Raya	—	—	—	—	—	—

Catatan/Note: ...
 Sumber/Source: Kementerian Agama Kabupaten Mamberamo Raya/ Religion Ministries of Mamberamo Raya Regency

Tabel
Table 4.3.2

**Jumlah Tempat Peribadatan Menurut Kecamatan,
2020**
*Number of Places of Worship by Subdistrict and Religion,
2020*

Kecamatan Subdistrict	Masjid Mosque	Mushola Pray Room	Gereja Protestan Protestant Church	Gereja Katholik Catholic Church	Pura Temple	Vihara
(1)	(2)	(3)	(4)	(5)	(6)	(7)
Waropen Atas	–	–	–	–	–	–
Benuki	–	–	–	–	–	–
Sawai	–	–	–	–	–	–
Mamberamo Ilir	–	–	–	–	–	–
Mamberamo Tengah	–	–	–	–	–	–
Iwaso	–	–	–	–	–	–
Mamberamo Tengah Timur	–	–	–	–	–	–
Rofaer	–	–	–	–	–	–
Mamberamo Ulu	–	–	–	–	–	–
Kabupaten Mamberamo Raya	–	–	–	–	–	–

Catatan/Note:

...

Sumber/Source:

.Kementerian Agama Kabupaten Mamberamo Raya/ Religion Ministries of Mamberamo Raya Regency

Tabel 4.3.3 Jumlah Desa¹/Kelurahan yang Mengalami Bencana Alam² Menurut Kecamatan, 2018 – 2020
Number of Villages¹ that Had Natural Disaster² by Subdistrict, 2018– 2020

Kecamatan Subdistrict	Banjir/Flood		
	2018	2019	2020
(1)	(2)	(3)	(4)
Waropen Atas	2	0	0
Benuki	0	0	0
Sawai	3	0	0
Mamberamo Ilir	0	0	0
Mamberamo Tengah	0	0	0
Iwaso	1	0	0
Mamberamo Tengah Timur	0	0	0
Rofaer	4	0	0
Mamberamo Ulu	0	0	0
Kabupaten Mamberamo Raya	10	0	0

Lanjutan Tabel/*Continued Table* 4.3.3

Kecamatan <i>Subdistrict</i>	Gempa Bumi/ <i>Earthquake</i>		
	2018	2019	2020
(1)	(5)	(6)	(7)
Waropen Atas	0	1	0
Benuki	0	0	0
Sawai	0	0	0
Mamberamo Ilir	0	0	0
Mamberamo Tengah	0	0	0
Iwaso	0	0	0
Mamberamo Tengah Timur	0	0	0
Rofaer	0	0	0
Mamberamo Ulu	0	0	0
Kabupaten Mamberamo Raya	0	1	0

Lanjutan Tabel/*Continued Table 4.3.3*

Kecamatan Subdistrict	Tanah Longsor/Landslide		
	2018	2019	2020
(1)	(8)	(9)	(10)
Waropen Atas	0	0	0
Benuki	0	0	0
Sawai	1	0	0
Mamberamo Ilir	0	0	0
Mamberamo Tengah	0	0	0
Iwaso	0	0	0
Mamberamo Tengah Timur	1	0	0
Rofaer	0	0	0
Mamberamo Ulu	0	0	0
Kabupaten Mamberamo Raya	2	0	0

Catatan/Note: ¹ Desa pada tabel ini termasuk Unit Permukiman Transmigrasi (UPT) yang masih dibina oleh kementerian terkait dan nagari di Kabupaten/Kota Sumatera Barat/Villages in this table are included in Transmigration Settlement Unit which is still fostered by the relevant ministries and the nagari in the Province of Sumatera Barat

Sumber/Source: ² Terjadi dalam tiga tahun terakhir sampai dengan saat pencacahan/Occured during the last three years by the time of enumeration
BPS, Pendataan Potensi Desa (Podes)/BPS-Statistics Indonesia, Village Potential Data Collecting

4.4 KEMISKINAN **POVERTY**

Tabel 4.4.1 **Garis Kemiskinan, Jumlah, dan Persentase Penduduk Miskin di Kabupaten Mamberamo Raya, 2013–2020**
Poverty Line, Number, and Percentage of Poor People in Mamberamo Raya Regency, 2013–2020

Tahun Year	Garis Kemiskinan (rupiah/kapita/bulan) <i>Poverty Line</i> (rupiah/capita/month)	Jumlah Penduduk Miskin (ribu) <i>Number of Poor People</i> (thousand)	Persentase Penduduk Miskin <i>Percentage of Poor People</i>
(1)	(2)	(3)	(4)
2013	498 326	6,84	34,25
2014	538 203	6,20	29,86
2015	569 859	6,31	29,71
2016	591 595	6,42	29,52
2017	658 412	6,63	29,88
2018	666 886	6,94	30,10
2019	683 779	6,96	29,13
2020	727 830	6,98	28,38

Catatan/Note:

...

Sumber/Source:

BPS, Survei Sosial Ekonomi Nasional Maret/BPS-Statistics Indonesia, March National Socioeconomic Survey

Tabel
Table 4.4.2

Indeks Kedalaman Kemiskinan dan Indeks Keparahan Kemiskinan di Kabupaten Mamberamo Raya, 2013–2020
Poverty Gap Index and Poverty Severity Index in Mamberamo Raya Regency, 2013–2020

Tahun Year	Indeks Kedalaman Kemiskinan Poverty Gap Index	Indeks Keparahan Kemiskinan Poverty Severity Index
(1)	(2)	(3)
2013	5,91	1,36
2014	5,78	1,48
2015	8,34	2,99
2016	7,03	2,30
2017	2,17	0,28
2018	4,38	0,92
2019	6,87	2,39
2020	4,12	1,01

Catatan/Note:

...

Sumber/Source:

.BPS, Survei Sosial Ekonomi Nasional Maret/BPS-Statistics Indonesia, March National Socioeconomic Survey

4.5 KRIMINALITAS **CRIME**

Tabel 4.5.1 Banyaknya Tahanan Menurut Bulan di Kabupaten Mamberamo Raya 2017–2020
Number of Prisoner by Month in Mamberamo Raya Regency, 2017–2020

Bulan Month	Tahun/Year			
	2017	2018	2019	2020
(1)	(2)	(3)	(4)	(5)
Januari/January
Februari/February
Maret/March
April/April
Mei/May
Juni/June
Juli/July
Agustus/August
September/September
Oktober/October
November/November
Desember/December
Kabupaten Mamberamo Raya

Catatan/Note: ...

Sumber/Source: Kepolisian Resor Kabupaten Mamberamo Raya/District Police Office of Mamberamo Raya Regency

Tabel
Table 4.5.2

Banyaknya Perkara yang Diterima dan Diselesaikan Menurut Bulan di Kabupaten Mamberamo Raya, 2020
Number of Cases are Received and Resolved by Month in Mamberamo Raya Regency, 2020

Bulan Month	Perkara Pidana Criminal Cases		Perkara Perdata Civil Cases	
	Diterima Received	Diselesaikan Resolved	Diterima Received	Diselesaikan Resolved
(1)	(2)	(3)	(4)	(5)
Januari/January
Februari/February
Maret/March
April/April
Mei/May
Juni/June
Juli/July
Agustus/August
September/September
Oktober/October
November/November
Desember/December
Kabupaten Mamberamo Raya

Catatan/Note: Kasus yang ditangani Polres Sarmi saja/ This cases only from Regency Police Office of Mamberamo Raya Regency
Sumber/Source: Kepolisian Resor Kabupaten Mamberamo Raya/District Police Office of Mamberamo Raya Regency

4.6 SOSIAL LAINNYA **OTHER SOCIAL AFFAIRS**

Tabel 4.6.1 Banyaknya Surat Nikah Yang Dikeluarkan Menurut Kecamatan di Kabupaten Mamberamo Raya, 2017–2020
Number of Marriage Certificate was Issued by Subdistrict in Mamberamo Raya Regency, 2017–2020

Kecamatan Subdistrict	Tahun/Year			
	2017	2018	2019	2020
(1)	(2)	(3)	(4)	(5)
Waropen Atas
Benuki
Sawai
Mamberamo Ilir
Mamberamo Tengah
Iwaso
Mamberamo Tengah Timur
Rofaer
Mamberamo Ulu
Kabupaten Mamberamo Raya

Catatan/Note: ...
Sumber/Source: Dinas Kependudukan dan Catatan Sipil/Office of the population and Civil Registration

Tabel
Table 4.6.2

Banyaknya Akta Kelahiran Yang Dikeluarkan Menurut Kecamatan di Kabupaten Mamberamo Raya, 2017–2020
Number of Birth Certificate was Issued by Subdistrict in Mamberamo Raya Regency, 2017–2020

Kecamatan Subdistrict	Tahun/Year			
	2017	2018	2019	2020
(1)	(2)	(3)	(4)	(5)
Waropen Atas
Benuki
Sawai
Mamberamo Ilir
Mamberamo Tengah
Iwaso
Mamberamo Tengah Timur
Rofaer
Mamberamo Ulu
Kabupaten Mamberamo Raya

Catatan/Note: ...

Sumber/Source: Dinas Kependudukan dan Catatan Sipil/Office of the population and Civil Registration

Tabel
Table 4.6.3

Banyaknya Kartu tanda Penduduk Yang Dikeluarkan Menurut Kecamatan di Kabupaten Mamberamo Raya, 2017–2020
Number of Identification Card was Issued by Subdistrict in Mamberamo Raya Regency, 2017–2020

Kecamatan Subdistrict	Tahun/Year			
	2017	2018	2019	2020
(1)	(2)	(3)	(4)	(5)
Pantai Timur Barat
Pantai Timur
Bonggo
Bonggo Timur
Tor Atas
Sarmi
Sarmi Timur
Sarmi Selatan
Pantai Barat
Kabupaten Mamberamo Raya

Catatan/Note:

...

Sumber/Source:

Dinas Kependudukan dan Catatan Sipil/Office of the population and Civil Registration

Tabel
Table 4.6.4

**Persentasi Rumah Tangga Menurut Sumber Air Minum
Utama di Kabupaten Mamberamo Raya, 2020**
*Percentage of Households by Main Source of Drinking
Water in Mamberamo Raya Regency, 2020*

Sumber Air Minum <i>Drinking Water Source</i>	Persentase <i>Percentage</i>
(2)	(3)
Air Kemasan Bermerk/ <i>Bottled Water</i>	0.00
Air isi ulang/ <i>Refill Water</i>	0.90
Sumur bor/pompa/ <i>Drill/Pump Well</i>	0.60
Sumur terlindung/ <i>Protected Well</i>	3.40
Sumur tak terlindung/ <i>Unprotected Well</i>	1.00
Mata air terlindung/ Tak Terlindung/ <i>Protected/Unprotected Spring</i>	15.70
Air Permukaan (sungai, waduk/danau, kolam, irigasi) <i>Surface Water Source (River, Lake/Reservoir, Pond, Irrigation)</i>	5.20
Air Hujan / <i>Rainwater</i>	73.20

Catatan/Note: ...
Sumber/Source: BPS, Survei Sosial Ekonomi Nasional (Susenas)/BPS-Statistics Indonesia, National Socioeconomic Survey

BAB
CHAPTER
5

**PERTANIAN, KEHUTANAN,
PETERNAKAN, DAN PERIKANAN**
Agriculture, Forestry, Livestock, and Fishery



<https://mambo-prayakab.bps.go.id>

PENJELASAN TEKNIS

1. Lahan sawah adalah lahan pertanian yang berpetak-petak dan dibatasi oleh pematang (galengan), saluran untuk menahan/ menyalurkan air, yang biasanya ditanami padi sawah tanpa memandang dari mana diperoleh atau status lahan tersebut. Lahan yang dimaksud termasuk lahan yang terdaftar di Pajak Bumi Bangunan, luran Pembangunan Daerah, lahan bengkok, lahan serobotan, lahan rawa yang ditanami padi dan lahan bekas tanaman tahunan yang telah dijadikan sawah, baik yang ditanami padi, palawija atau tanaman semusim lainnya.

2. Tegal/Kebun adalah lahan pertanian bukan sawah (lahan kering) yang ditanami tanaman semusim atau tahunan dan terpisah dengan halaman sekitar rumah serta penggunaannya tidak berpindah pindah.

3. Ladang/Huma adalah lahan pertanian bukan sawah (lahan kering) yang biasanya ditanami tanaman semusim dan penggunaannya hanya semusim atau dua musim, kemudian akanditinggalkan bila sudah tidak subur lagi (berpindah-pindah). Kemungkinan lahan ini beberapa tahun kemudian akan dikerjakan kembali jika sudah subur.

4. Lahan yang sementara tidak diusahakan adalah lahan yang

TECHNICAL NOTES

1. *Wetland is agricultural land that separated by small dykes to resist water, where the main crop is usually wetland paddy without considering where it is got from or the status of the land. It includes the land that is registered at land income tax office, regional development contribution, 'bengkok' land, illegal ownership, swamps for rice cultivation, and annual crop land mark that has been used as rice field, which are both planted with paddy, secondary crops or the other seasonal crops.*

2. *Dry field/Garden is an dryland (unirrigated land) which is planted with seasonal or annual crops and separately from the yard around the house without shifting*

3. *Unirrigated agricultural field /Shifting cultivation land is dryland (unirrigated land) that usually is cultivated for seasonal crops and utilized only for one or two seasons, then it will be left when it is not fertile (shifting). Maybe, this land will be used again in a few years if it has been fertile.*

4. *Temporarily unused land is land that is regularly used but*

biasanya diusahakan tetapi untuk sementara (lebih dari 1 (satu) tahun tetapi kurang dari atau sama dengan 2 (dua) tahun) tidak diusahakan, termasuk lahan sawah yang tidak diusahakan selama lebih dari 2 (dua) tahun.

temporarily (more than a year but less or equal than two years) is unused, it includes wetland that is not cultivated more than two years.

5. Data pokok tanaman pangan yang dikumpulkan adalah luas panen dan produktivitas (hasil per hektar). Produksi tanaman pangan merupakan hasil perkalian antara luas panen dengan produktivitas. Pengumpulan data luas panen dilakukan setiap bulan dengan pendekatan area kecamatan di seluruh wilayah Indonesia. Pengumpulan data produktivitas dilakukan melalui pengukuran langsung pada plot ubinan berukuran 2½ m x 2½ m. Pengumpulan data produktivitas dilakukan setiap subround (empat bulanan) pada waktu panen petani.

5. The main food crops data collected consists of harvested area and productivity (yield per hectare). Food crops production is generated by harvested area multiplied by productivity. The harvested area data is collected every month using sub district area approach in all sub district in Indonesia. The productivity data collection is conducted by a direct measurement in 2½m x 2½m crop cutting plot. The productivity measurement is conducted in every subround (four monthly) at the time when farmers are harvesting their crops.

6. Data produksi padi dan palawija yang disajikan adalah dalam kualitas: gabah kering giling (padi), pipilan kering (jagung), biji kering (kedelai dan kacang tanah), dan umbi basah (ubi kayu dan ubi jalar).

6. Production of paddy and secondary crops data are presented in the form of: dry unhusked rice (paddy), dry loose maize (maize), dry shells crops (soybeans and peanuts), and fresh roots (cassava and sweet potatoes).

7. Tanaman sayuran dan buah-buahan semusim
Tanaman sayuran semusim adalah tanaman sumber vitamin, garam mineral dan lain-lain yang dikonsumsi dari bagian tanaman yang berupa daun, bunga, buah, dan umbinya, yang berumur kurang dari satu tahun.

*7. Seasonal vegetable and fruit plants
Seasonal vegetable plants are plants which are the sources of vitamin, mineral salt, etc, consumed from the part of the plant in the form of leaf, flower, fruit, and root with the age of less than one year.*

Tanaman buah-buahan semusim adalah tanaman sumber vitamin, garam mineral, dan lain-lain yang dikonsumsi dari bagian tanaman yang berupa buah, berumur kurang dari satu tahun, tidak berbentuk pohon/rumpun tetapi menjalar dan berbatang lunak.

Seasonal fruit plants are plants which are the sources of vitamin, mineral salt, etc, consumed from the part of the plant in the form of fruits. These plants are creeps with the age of less than one year.

8. Tanaman buah-buahan dan sayuran tahunan

Tanaman buah-buahan tahunan adalah tanaman sumber vitamin, garam mineral, dan lain-lain yang dikonsumsi dari bagian tanaman yang berupa buah dan merupakan tanaman tahunan.

Tanaman sayuran tahunan adalah tanaman sumber vitamin, garam mineral, dan lain-lain yang dikonsumsi dari bagian tanaman yang berupa daun dan atau buah yang berumur lebih dari satu tahun.

8. *Annual fruit and vegetable plants*

Annual fruit plants are plants which are the sources of vitamin, contained mineral salt, etc, consumed from the part of plant in the form of fruit and more than one year of age.

Annual vegetable plants are plants which are the sources of vitamin, contained mineral salt, etc, consumed from the part of the plant in the form of vegetable and more than one year of age.

9. Tanaman biofarmaka adalah tanaman yang bermanfaat untuk obat-obatan, kosmetik, dan kesehatan yang dikonsumsi atau digunakan dari bagian-bagian tanaman seperti daun, batang, buah, umbi (rimpang) ataupun akar.

9. *Medicinal plants are plants which are useful for medicine. It is consumed from part of the plant such as leaf, flower, fruit, tuber, and root.*

10. Tanaman hias adalah tanaman yang mempunyai nilai keindahan baik bentuk, warna daun, tajuk maupun bunganya, sering digunakan untuk penghias pekarangan dan lain sebagainya.

10. *Ornamental plants are plants which have a beauty value, either in shape, colour of leaf or crown of flower, and they are often used as a yard decorator.*

11. Luas panen tanaman

11. *Harvested area of horticultureis*

hortikultura adalah luas tanaman sayuran, buah-buahan, biofarmaka, dan tanaman hias yang diambil hasilnya/dipanen pada periode pelaporan.

area which vegetable, fruit, medicinal and ornamental plant of crop harvested during the period of report.

12. Luas panen untuk tanaman sayuran adalah luas tanaman yang dipanen sekaligus/habis/dibongkar dan luas tanaman yang dipanen berkali-kali (lebih dari satu kali)/belum habis.

12. Harvested area of vegetables is area of entirely plant harvested/ demolished and plant harvested several times/undemolished.

Tanaman yang dipanen sekaligus/habis/dibongkar adalah tanaman yang sehabis panen langsung dibongkar/ dicabut, terdiri dari bawang merah, bawang putih, bawang daun, kentang, kol/kubis, kembang kol, petsai/sawi, wortel, lobak, dan kacang merah.

Entirely plants harvested/ demolished are plants usually harvested once and demolished to be substituted by other plants, consisting of: shallots, garlic, leeks, potato, cabbage, cauli flower, mustard green, carrots, chinese radish, and red kidney beans.

Tanaman yang dipanen berkali-kali (lebih dari satu kali)/belum habis adalah tanaman yang pemanenannya lebih dari satu kali dan biasanya dibongkar apabila panen terakhir sudah tidak memadai lagi, terdiri dari: kacang panjang, cabe besar, cabe rawit, jamur, tomat, terung, buncis, ketimun, labu siam, kangkung, bayam, melon, semangka, dan blewah.

Plants harvested several times/ undemolished are plants usually harvested more than once and demolished in the case that the last harvest was economically not profitable. They consist of: yard long beans, chili, small chili, mushroom, tomatoes, egg plant, french beans, cucumber, pumpkin/ chajota, swamp cabbage, spinach, melon, watermelon, and blewah.

13. Produksi hortikultura adalah hasil menurut bentuk produk dari setiap tanaman sayuran, buah-buahan, biofarmaka dan tanaman hias yang diambil berdasarkan luas yang dipanen/tanaman yang menghasilkan pada bulan/triwulan laporan.

13. Horticulture production is the standard production quantity form of vegetable, fruit, medicinal and ornamental plant based on harvested area/the number of production plants reported monthly/quarterly.

14. Data perkebunan besar dikumpulkan oleh BPS setiap bulan

14. Data on estates are collected by the BPS every month on complete

secara lengkap (sensus bulanan) dengan sistem surat pos. Khusus untuk tanaman kelapa, cengkeh, dan kapok, datanya diperoleh dari Direktorat Jenderal Perkebunan. Data perkebunan rakyat juga diperoleh dari Direktorat Jenderal Perkebunan.

basis through a mailing system. Data on coconut, clove, and kapok, as well as on smallholder plantation, are acquired from the Directorate General of Estates.

15. Penghitungan luas tanaman perkebunan besar adalah pada keadaan akhir tahun dan tidak termasuk yang luasnya kurang dari 5 hektar.

15. Planted areas of estates refer to condition at the end of the year, and exclude areas less than 5 hectares.

16. Bentuk produksi perkebunan adalah; karet kering (karet), daun kering (teh dan tembakau), biji kering (kopi dan coklat), kulit kering (kayu manis dan kina), serat kering (rami), bunga kering (cengkeh), refined sugar (tebu dari perkebunan besar), gula mangkok (tebu dari perkebunan rakyat), ekivalen kopra (kopra), biji dan bunga (pala) serta minyak daun (sereh).

16. Production of estates crops are follows: dry rubber (rubber); dry leaves (tea and tobacco); dry beans (cofee and cocoa); dry bark (cassiavera and cinchona); dry fibre (rosella); dry flowers/buds (cloves); refined sugar (sugar cane from estate); cup sugar (sugar cane from smallholders); copra (copra); seeds and buds (nutmeg); and leaf oil (citronella).

17. Persediaan akhir tahun produksi perkebunan besar bukan merupakan cadangan penyangga (buffer stock).

17. The production availability of estates at the end of year is not the buffer stock.

18. Data Statistik Kehutanan sebagian besar merupakan data sekunder yang bersumber dari Kementerian Kehutanan.

18. Most of forestry statistics are secondary data obtained from the Ministry of Forestry.

19. Kawasan hutan adalah wilayah tertentu yang berupa hutan, yang ditunjuk dan atau ditetapkan oleh pemerintah untuk dipertahankan

19. Forest Area is a specific territory of forest ecosystem determined and or decided by the government as a permanent forest. Such decision is

keberadaannya sebagai hutan tetap. Hal ini untuk menjamin kepastian hukum mengenai status kawasan hutan, letak batas dan luas suatu wilayah tertentu yang sudah ditunjuk menjadi kawasan hutan tetap.

20. Kawasan hutan Indonesia ditetapkan oleh Menteri Kehutanan dalam bentuk Surat Keputusan Menteri Kehutanan tentang Penunjukan Kawasan Hutan dan Perairan Provinsi. Penunjukan Kawasan Hutan ini disusun berdasarkan hasil pemaduserasian antara Rencana Tata Ruang Wilayah Provinsi (RTRWP) dengan Tata Guna Hutan Kesepakatan (TGHK).

21. Penunjukan kawasan hutan mencakup pula kawasan perairan yang menjadi bagian dari Kawasan Suaka Alam (KSA) dan Kawasan Pelestarian Alam (KPA).

22. Kawasan Suaka Alam (KSA) adalah kawasan dengan ciri khas tertentu, baik di darat maupun di perairan yang mempunyai fungsi pokok sebagai kawasan pengawetan keanekaragaman tumbuhan dan satwa serta ekosistemnya, yang juga berfungsi sebagai wilayah sistem penyangga kehidupan.

23. Kawasan Pelestarian Alam (KPA) adalah kawasan dengan ciri khas tertentu, baik di darat maupun di perairan yang mempunyai

important to maintain the size of forest area and to ensure its legitimation and boundary demarcation of permanent forest.

20. *Indonesian forest area is determined by the Minister of Forestry in the format of Ministerial Decree on the Designation of Provincial Forest Area and Inland Water, Coastal and Marine Ecosystem. The designation of Forest Area is formulated based on integrated and harmonized of Provincial Spatial Planning (RTRWP) and Forest Land Use by Concensus (TGHK).*

21. *The designation of forest area in some cases also cover inland water, coastal and marine ecosystem that may become part of Sanctuary Reserve Area (KSA) and Nature Conservation Area (KPA).*

22. *A Sanctuary Reserve Area is a specific terrestrial or aquatic area having specific criteria for preserving biodiversity plant and animal as well as ecosystem, which also serve as life support system.*

23. *A Nature Conservation area is a specific terrestrial or aquatic area whose main function is to serve life support system and preserve diversity of*

fungsi pokok perlindungan sistem penyangga kehidupan, pengawetan keanekaragaman jenis tumbuhan dan satwa, serta pemanfaatan secara lestari sumber daya alam hayati dan ekosistemnya.

plant and animal species, as well as to provide a sustainable utilization of living resources and their ecosystems.

24. Berdasarkan Undang-Undang No. 41 Tahun 1999 tentang Kehutanan, kawasan hutan dibagi ke dalam kelompok Hutan Konservasi, Hutan Lindung, dan Hutan Produksi.

24. *In accordance to the Act on Forestry No. 41/1999, forest area is categorized as Conservation Forest, Protection Forest and Production Forest.*

25. Hutan Konservasi adalah kawasan hutan dengan ciri khas tertentu, yang mempunyai fungsi pokok pengawetan keanekaragaman tumbuhan dan satwa serta ekosistemnya.

25. *Conservation Forest is a forest area having specific characteristic established for the purposes of conservation of animal and plant species as well as their ecosystem.*

26. Hutan Lindung adalah kawasan hutan yang mempunyai fungsi pokok sebagai perlindungan sistem penyangga kehidupan untuk mengatur tata air, mencegah banjir, mengendalikan erosi, mencegah intrusi air laut, dan memelihara kesuburan tanah.

26. *Protection Forest is a forest area designated to serve life support system, maintain hydrological system, prevent of flood, erosion control, seawater intrusion, and maintain soil fertility.*

27. Hutan Produksi adalah kawasan hutan yang mempunyai fungsi pokok memproduksi hasil hutan. Hutan produksi terdiri dari Hutan Produksi Tetap (HP), Hutan Produksi Terbatas (HPT), dan Hutan Produksi yang dapat dikonversi.

27. *Production Forest is a forest area designated mainly to promote sustainable forest production. Production forest is classified as permanent production forest, limited production forest, and convertible production forest.*

28. Hutan Konservasi terdiri dari: Kawasan suaka alam berupa Cagar Alam (CA) dan Suaka Margasatwa

28. *Conservation Forest is divided into: Sanctuary Reserve area consists of Strict*

(SM);
kawasan pelestarian alam berupa Taman Nasional (TN), Taman Hutan Raya (THR), dan Taman Wisata Alam (TWA);
Taman Buru (TB).
Taman Buru adalah kawasan hutan yang ditetapkan sebagai tempat wisata berburu.

*Nature Reserve and Wildlife Sanctuary. Nature conservation area consists of National Park (TN), Grand Forest Park (THR), and Nature Recreation Park (TWA);
Game Hunting Park (TB)
Game Hunting Park is forest area devoted for game hunting recreation.*

29. Penetapan lahan kritis mengacu pada lahan yang telah sangat rusak karena kehilangan penutupan vegetasinya, sehingga kehilangan atau berkurang fungsinya sebagai penahan air, pengendali erosi, siklus hara, pengatur iklim mikro, dan retensi karbon. Berdasarkan kondisi vegetasinya, kondisi lahan dapat diklasifikasikan sebagai: sangat kritis, kritis, agak kritis, potensial kritis, dan kondisi normal.

29. Critical land refers to a piece of land severely damaged due to lost of its vegetation cover so that its functions as water retention, erosion control, nutrient cycling, micro climate regulator and carbon retention are completely depleted. Based upon its vegetation condition, the land could be classified as: very critical, critical, slight critical, potential critical, and normal condition.

30. Reboisasi atau rehabilitasi hutan bertujuan untuk menghidupkan kembali kawasan hutan yang kritis di wilayah daerah aliran sungai (DAS) yang dilaksanakan bersama masyarakat secara partisipatif.

30. Reforestation or forest rehabilitation is intended to rehabilitate the critical land inside forest area or watershed to improve their ecological and hydrological functions. The activities were conducted with active participation of local communities who live nearby the target area.

31. Pemanfaatan hasil hutan kayu adalah segala bentuk usaha yang memanfaatkan dan mengusahakan hasil hutan kayu dengan tidak merusak lingkungan dan tidak mengurangi fungsi pokok hutan. Kegiatan ini hanya dapat dilaksanakan pada areal hutan yang memiliki

31. Commercial utilization of timber as forest product is activities to utilize timber without destructing the environment and undermining the main functions of the forest area. Those activities could only be executed in forest area with high commercial timber value with license.

potensi untuk dilakukan kegiatan pemanfaatan hasil hutan kayu dan dapat dilaksanakan setelah diperoleh izin usaha.

32. Izin Usaha Pemanfaatan Hasil Hutan Kayu (IUPHHK) pada hutan alam adalah izin untuk memanfaatkan hutan produksi yang kegiatannya terdiri dari pemanenan atau penebangan, penanaman, pemeliharaan, pengamanan, pengolahan, dan pemasaran hasil hutan kayu. IUPHHK dapat diberikan kepada perorangan, koperasi, badan usaha swasta, dan BUMN/BUMD.

33. Produksi hasil hutan utama yang dihasilkan dari hutan adalah kayu bulat. Produksi kayu bulat ini dihasilkan dari hutan alam melalui kegiatan perusahaan Hak Pengusahaan Hutan (HPH/IUPHHK), kegiatan ijin pemanfaatan kayu (IPK) dalam rangka pembukaan wilayah hutan, pembangunan Hutan Tanaman Industri (HTI), serta kegiatan hutan rakyat.

34. Kayu Gergajian merupakan kayu hasil konversi kayu bulat dengan menggunakan mesin gergaji, mempunyai bentuk yang teratur dengan sisi-sisi sejajar dan sudut-sudutnya siku dengan ketebalan tidak lebih dari 6 cm dan kadarair tidak lebih dari 18 persen. Kayu gergajian yang diolah langsung dari kayu bulat, wajib didukung dengan dokumen yang sah.

32. *The license to commercially utilize timber in natural forest is license to utilize production forest for which the activities consist of harvesting or felling, planting, tending, protecting, processing, and marketing. The license could be granted to individuals, cooperatives, private companies, state-owned enterprises/local government-owned enterprises.*

33. *The main product of commercial forest operation is log. The log is harvested from various sources such as natural forest granted to concessionaires (IUPHHK/HPH), land clearing activities (IPK), industrial forest plantation (HTI) and community forest.*

34. *Sawn Timber Constitutes a sawmill product derived from logs as raw material. The product is characterized with regular forms having parallel sides at right angle to each other, thickness not more than 6 cm and moisture content not to exceed 18 percent. Sawn timber produced directly from logs must be certified by a legal document.*

35. Kayu Lapis adalah panel kayu yang tersusun dari lapisan veneer dibagian luarnya, sedangkan dibagian intinya (core) bisa berupa veneer atau material lain, diikat dengan lem kemudian di-press (ditekan) sedemikian rupa sehingga menjadi panel yang kuat. Termasuk dalam artian ini adalah kayu lapis yang dilapisi lagi dengan material lain.

36. Data populasi ternak bersumber dari Direktorat Jenderal Peternakan dan Kesehatan Hewan Kementerian Pertanian, sedangkan jumlah pemotongan ternak merupakan hasil Survei Laporan Pemotongan Ternak. Pengumpulan data pemotongan ternak dilakukan secara lengkap setiap triwulan di seluruh Rumah Potong Hewan (RPH) dan Tempat Pemotongan Hewan (TPH) yang ada di Indonesia. Pada tahun 2013 jumlah Dokumen RPH/TPH hasil pencacahan yang diolah sebanyak 4.033.

37. Data statistik perikanan merupakan data sekunder yang bersumber dari Direktorat Jenderal Perikanan Tangkap dan Direktorat Jenderal Budidaya. Statistik perikanan dibedakan atas data Perikanan Tangkap dan Perikanan Budidaya. Perikanan Tangkap diklasifikasikan atas penangkapan ikan di laut dan penangkapan ikan di perairan umum. Perikanan Budidaya diklasifikasikan atas jenis budidaya yaitu budidaya laut, tambak, kolam, karamba, jaring

35. *Plywood is wood panel consisting of layers pressed together in between veneers; the core may be veneer or some other material, bound together with glue and pressed tightly together to make a strong panel. Included to this definition is plywood covered with other materials.*

36. *Data of domestic livestock population are obtain from the Directorate General of Livestock and Animal Health Service, while data on the number of animals slaughtered are based on the quarterly survey conducted by BPS. This survey is a complete enumeration on all slaughterhouses and abattoirs in Indonesia. There are 4.033 covered in 2013.*

37. *Fishery Statistics are secondary data obtained from the Directorate General of Capture Fisheries and Directorate General of Aquaculture. Fishery statistics are categorized into capture fisheries and aquaculture. Capture fisheries are further classified into marine capture fisheries and inland open water capture fisheries. Aquaculture are further classified into several types of culture: marine culture, brackish water pond, fresh water pond, cage, floating net, and fish breeding in*

apung, dan sawah.

38. Rumah Tangga Perikanan Tangkap adalah rumah tangga yang melakukan kegiatan penangkapan ikan/binatang air lainnya/tanaman air dengan tujuan sebagian/seluruh hasilnya untuk dijual.

39. Rumah Tangga Perikanan Budidaya adalah rumah tangga yang melakukan kegiatan budidaya ikan/binatang air lainnya/tanaman air dengan tujuan sebagian/seluruh hasilnya untuk dijual.

paddy fields.

38. *A capture fishery household is a household conducting activities in catching fishes/other aquatic animals/aquatic plants, for which the products are wholly or partly to be sold.*

39. *An aquaculture fishery household is a household conducting activities in culturing fishes/other aquatic animals/aquatic plants, for which the products are wholly or partly to be sold. Different types of parameters.*

ULASAN

DESCRIPTION

Tanaman Hortikultura

Data tanaman hortikultura Kabupaten Mamberamo Raya tahun 2017-2020 belum tersedia dari dinas terkait.

Horticulture

The horticulture data of Mamberamo Raya Regency year 2017 to 2020 is not available from the corresponding authorities.

Perkebunan

Data perkebunan Kabupaten Mamberamo Raya tahun 2017-2020 belum tersedia dari dinas terkait.

Estate Crops

The estate crops data of Mamberamo Raya Regency year 2017 to 2020 is not available from the corresponding authorities.

Peternakan

Data peternakan Kabupaten Mamberamo Raya tahun 2017-2020 belum tersedia dari dinas terkait.

Animal Husbandary

The animal husbandry data of Mamberamo Raya Regency year 2017 to 2020 is not available from the corresponding authorities.

<https://mamberamorayakab.bps.go.id>

5.1 HORTIKULTURA
HORTICULTURE

Tabel 5.1.1 **Luas Panen Tanaman Sayuran Menurut Kecamatan dan Jenis Tanaman (ha), 2019 dan 2020**
Table 5.1.1 **Harvested Area of Vegetables by Subdistrict and Kind of Plant (ha), 2019 and 2020**

Kecamatan Subdistrict	Bawang Merah/Shallot		Cabai/Chili	
	2019	2020	2019	2020
(1)	(2)	(3)	(4)	(5)
Waropen Atas
Benuki
Sawai
Mamberamo Ilir
Mamberamo Tengah
Iwaso
Mamberamo Tengah Timur
Rofaer
Mamberamo Ulu
Kabupaten Mamberamo Raya

Lanjutan Tabel/*Continued Table* 5.1.1

Kecamatan Subdistrict	Kentang/Potato		Kubis/Cabbage	
	2019	2020	2019	2020
(1)	(6)	(7)	(8)	(9)
Waropen Atas
Benuki
Sawai
Mamberamo Ilir
Mamberamo Tengah
Iwaso
Mamberamo Tengah Timur
Rofaer
Mamberamo Ulu
Kabupaten Mamberamo Raya

Lanjutan Tabel/*Continued Table 5.1.1*

Kecamatan Subdistrict	Petsai Chinese Cabbage		Tomat/Tomato		Bawang Putih Garlic	
	2019	2020	2019	2020	2019	2020
(1)	(10)	(11)	(12)	(13)	(14)	(15)
Waropen Atas
Benuki
Sawai
Mamberamo Ilir
Mamberamo Tengah
Iwaso
Mamberamo Tengah Timur
Rofaer
Mamberamo Ulu
Kabupaten Mamberamo Raya

Catatan/Note:
Sumber/Source:

Data 2020 dari dinas bersangkutan tidak dapat diperoleh hingga tanggal rilis/*The 2020 data from the authorized was not received until the release date*
BPS, Statistik Pertanian Hortikultura SPH-SBS/*BPS-Statistics Indonesia, Agricultural Statistic for Horticulture SPH-SBS*

Tabel
Table 5.1.2

Produksi Tanaman Sayuran Menurut Kecamatan dan Jenis Tanaman (ton), 2019 dan 2020
Production of Vegetables by Subdistrict and Kind of Plant (tonne), 2019 and 2020

Kecamatan Subdistrict (1)	Bawang Merah/Shallot		Cabai/Chili	
	2019 (2)	2020 (3)	2019 (4)	2020 (5)
Waropen Atas
Benuki
Sawai
Mamberamo Ilir
Mamberamo Tengah
Iwaso
Mamberamo Tengah Timur
Rofaer
Mamberamo Ulu
Kabupaten Mamberamo Raya

Lanjutan Tabel/*Continued Table 5.1.2*

Kecamatan Subdistrict	Kentang/Potato		Kubis/Cabbage	
	2019	2020	2019	2020
	(1)	(6)	(7)	(8)
Waropen Atas
Benuki
Sawai
Mamberamo Ilir
Mamberamo Tengah
Iwaso
Mamberamo Tengah Timur
Rofaer
Mamberamo Ulu
Kabupaten Mamberamo Raya	—	—

Lanjutan Tabel/*Continued Table* 5.1.2

Kecamatan <i>Subdistrict</i>	Petai <i>Chinese Cabbage</i>		Tomat/ <i>Tomato</i>		Bawang Putih <i>Garlic</i>	
	2019	2020	2019	2020	2019	2020
(1)	(10)	(11)	(12)	(13)	(14)	(15)
Waropen Atas
Benuki
Sawai
Mamberamo Ilir
Mamberamo Tengah
Iwaso
Mamberamo Tengah Timur
Rofaer
Mamberamo Ulu
Kabupaten Mamberamo Raya

Catatan/*Note*: Data 2020 dari dinas bersangkutan tidak dapat diperoleh hingga tanggal rilis/*The 2020 data from the authorized was not received until the release date*
 Sumber/*Source*: BPS, Statistik Pertanian Hortikultura SPH-SBS/*BPS-Statistics Indonesia, Agricultural Statistic for Horticulture SPH-SBS*

Tabel
Table 5.1.3

Luas Panen Tanaman Sayuran dan Buah–Buahan Semusim Menurut Jenis Tanaman (ha), 2017–2020
Harvested Area of Seasonal Vegetables and Fruits by Kind of Plant (ha), 2017–2020

Jenis Tanaman Kind of Plants	2017	2018	2019	2020
(1)	(2)	(3)	(4)	(5)
Sayuran/Vegetables				
Bawang Daun/Welsh Onion
Bawang Merah/Shallot
Bawang Putih/Garlic
Bayam/Spinach
Buncis/Green Bean
Cabai Besar/Chili (<i>Capsicum annum</i>)
Cabai Rawit/Chili (<i>Capsicum frutescens</i>)
Cabai/Chili
Jamur/Mushroom
Kacang Merah/Red Bean
Kacang Panjang/Yardlong Bean
Kangkung/Kangkong
Kembang Kol/Cauliflower
Kentang/Potato
Ketimun/Cucumber
Kubis/Cabbage
Labu Siam/Chayote
Lobak/Radish

Lanjutan Tabel/*Continued Table* 5.1.3

Jenis Tanaman <i>Kind of Plants</i>	2017	2018	2019	2020
(1)	(2)	(3)	(4)	(5)
Paprika/ <i>Bell Pepper</i>
Petsai/ <i>Chinese Cabbage</i>
Terung/ <i>Eggplant</i>
Tomat/ <i>Tomato</i>
Wortel/ <i>Carrot</i>
Buah-buahan/<i>Fruits</i>				
Blewah/ <i>Cantaloupe</i>
Melon/ <i>Melon</i>
Semangka/ <i>Watermelon</i>
Stroberi/ <i>Strawberry</i>

Catatan/*Note*: Data 2020 dari dinas bersangkutan tidak dapat diperoleh hingga tanggal rilis/*The 2020 data from the authorized was not received until the release date*
 Sumber/*Source*: BPS, Statistik Pertanian Hortikultura SPH-SBS/*BPS-Statistics Indonesia, Agricultural Statistic for Horticulture SPH-SBS*

Tabel
Table 5.1.4

Produksi Tanaman Sayuran dan Buah–Buahan Semusim Menurut Jenis Tanaman (ton), 2017–2020
Production of Seasonal Vegetables and Fruits by Kind of Plant (tonne), 2017–2020

Jenis Tanaman Kind of Plants	2017	2018	2019	2020
(1)	(2)	(3)	(4)	(5)
Sayuran/Vegetables				
Bawang Daun/Welsh Onion
Bawang Merah/Shallot
Bawang Putih/Garlic
Bayam/Spinach
Buncis/Green Bean
Cabai Besar/Chili (<i>Capsicum annum</i>)
Cabai Rawit/Chili (<i>Capsicum frutescens</i>)
Cabai/Chili
Jamur/Mushroom
Kacang Merah/Red Bean
Kacang Panjang/Yardlong Bean
Kangkung/Kangkong
Kembang Kol/Cauliflower
Kentang/Potato
Ketimun/Cucumber
Kubis/Cabbage
Labu Siam/Chayote
Lobak/Radish

Lanjutan Tabel/Continued Table 5.1.4

Jenis Tanaman Kind of Plants	2017	2018	2019	2020
(1)	(2)	(3)	(4)	(5)
Paprika/Bell Pepper
Petsai/Chinese Cabbage
Terung/Eggplant
Tomat/Tomato
Wortel/Carrot
Buah-buahan/Fruits				
Blewah/Cantaloupe
Melon/Melon
Semangka/Watermelon
Stroberi/Strawberry

Catatan/Note: Data 2020 dari dinas bersangkutan tidak dapat diperoleh hingga tanggal rilis/The 2020 data from the authorized was not received until the release date
 Sumber/Source: BPS, Statistik Pertanian Hortikultura SPH-SBS/BPS-Statistics Indonesia, Agricultural Statistic for Horticulture SPH-SBS

Tabel
Table 5.1.5

Luas Panen Tanaman Biofarmaka Menurut Kecamatan dan Jenis Tanaman (m²), 2019 dan 2020
Harvested Area of Medicinal Plants by Subdistrict and Kind of Plant (m²), 2019 and 2020

Kecamatan Subdistrict	Jahe/Ginger		Laos/Lengkuas/Galangal	
	2019	2020	2019	2020
(1)	(2)	(3)	(4)	(5)
Waropen Atas	-	-	-	-
Benuki	-	-	-	-
Sawai	-	-	-	-
Mamberamo Ilir	-	-	-	-
Mamberamo Tengah	-	-	-	-
Iwaso	-	-	-	-
Mamberamo Tengah Timur	-	-	-	-
Rofaer	-	-	-	-
Mamberamo Ulu	-	-	-	-
Kabupaten Mamberamo Raya	-	-	-	-

Lanjutan Tabel/*Continued Table 5.1.5*

Kecamatan Subdistrict	Kencur/ <i>East Indian Galangal</i>		Kunyit/ <i>Turmeric</i>	
	2019	2020	2019	2020
(1)	(6)	(7)	(8)	(9)
Waropen Atas	-	-	-	-
Benuki	-	-	-	-
Sawai	-	-	-	-
Mamberamo Ilir	-	-	-	-
Mamberamo Tengah	-	-	-	-
Iwaso	-	-	-	-
Mamberamo Tengah Timur	-	-	-	-
Rofaer	-	-	-	-
Mamberamo Ulu	-	-	-	-
Kabupaten Mamberamo Raya	-	-	-	-

Catatan/Note: Data 2020 dari dinas bersangkutan tidak dapat diperoleh hingga tanggal rilis/*The 2020 data from the authorized was not received until the release date*
 Sumber/Source: BPS, Statistik Pertanian Hortikultura SPH-TBF/BPS-Statistics Indonesia, *Agricultural Statistic for Horticulture SPH-TBF*

Tabel 5.1.6 **Produksi Tanaman Biofarmaka Menurut Kecamatan dan Jenis Tanaman (kg), 2019 dan 2020**
Production of Medicinal Plants by Subdistrict and Kind of Plant (kg) 2019 and 2020

Kecamatan Subdistrict	Jahe/Ginger		Laos/Lengkuas/Galangal	
	2019	2020	2019	2020
(1)	(2)	(3)	(4)	(5)
Waropen Atas	-	-	-	-
Benuki	-	-	-	-
Sawai	-	-	-	-
Mamberamo Ilir	-	-	-	-
Mamberamo Tengah	-	-	-	-
Iwaso	-	-	-	-
Mamberamo Tengah Timur	-	-	-	-
Rofaer	-	-	-	-
Mamberamo Ulu	-	-	-	-
Kabupaten Mamberamo Raya	-	-	-	-

Lanjutan Tabel/*Continued Table* 5.1.6

Kecamatan Subdistrict	Kencur/ <i>East Indian Galangal</i>		Kunyit/ <i>Turmeric</i>	
	2019	2020	2019	2020
(1)	(6)	(7)	(8)	(9)
Waropen Atas	-	-	-	-
Benuki	-	-	-	-
Sawai	-	-	-	-
Mamberamo Ilir	-	-	-	-
Mamberamo Tengah	-	-	-	-
Iwaso	-	-	-	-
Mamberamo Tengah Timur	-	-	-	-
Rofaer	-	-	-	-
Mamberamo Ulu	-	-	-	-
Kabupaten Mamberamo Raya	-	-	-	-

Catatan/Note: Data 2020 dari dinas bersangkutan tidak dapat diperoleh hingga tanggal rilis/*The 2020 data from the authorized was not received until the release date*
 Sumber/Source: BPS, Statistik Pertanian Hortikultura SPH-TBF/BPS-Statistics Indonesia, *Agricultural Statistic for Horticulture SPH-TBF*

Tabel
Table 5.1.7

Luas Panen Tanaman Biofarmaka Menurut Jenis Tanaman (m²), 2017–2020
Harvested Area of Medicinal Plants by Kind of Plant (m²), 2017–2020

Jenis Tanaman Kind of Plants	2017	2018	2019	2020
(1)	(2)	(3)	(4)	(5)
Dlingo/Dringo/Sweet Root/Calamus
Jahe/Ginger
Kapulaga/Java Cardamon
Keji Beling/Kecibeling/Strobilanthes crispa
Kencur/East Indian Galangal
Kunyit/Turmeric
Laos/Lengkuas/Galangal
Lempuyang/Zingiber aromaticum
Lidah Buaya/Aloe vera
Mahkota Dewa/God's Crown
Mengkudu/Pace/Indian Mulberry
Sambiloto/King of Bitter
Temuireng/Black Turmeric
Temukunci/Chinese Keys
Temulawak/Java Turmeric

Catatan/Note: Data 2020 dari dinas bersangkutan tidak dapat diperoleh hingga tanggal rilis/The 2020 data from the authorized was not received until the release date
Sumber/Source: BPS, Statistik Pertanian Hortikultura SPH-TBF/BPS-Statistics Indonesia, Agricultural Statistic for Horticulture SPH-TBF

Tabel
Table 5.1.8

**Produksi Tanaman Biofarmaka Menurut Jenis Tanaman
(kg), 2017–2020**
*Production of Medicinal Plants by Kind of Plant (kg),
2017–2020*

Jenis Tanaman <i>Kind of Plants</i>	2017	2018	2019	2020
(1)	(2)	(3)	(4)	(5)
Dlingo/Dringo/Sweet Root/Calamus
Jahe/Ginger
Kapulaga/Java Cardamon
Keji Beling/Kecibeling/Strobilanthes crispa
Kencur/East Indian Galangal
Kunyit/Turmeric
Laos/Lengkuas/Galangal
Lempuyang/Zingiber aromaticum
Lidah Buaya/Aloe vera
Mahkota Dewa/God's Crown
Mengkudu/Pace/Indian Mulberry
Sambiloto/King of Bitter
Temuireng/Black Turmeric
Temukunci/Chinese Keys
Temulawak/Java Turmeric

Catatan/Note: Data 2020 dari dinas bersangkutan tidak dapat diperoleh hingga tanggal rilis/The 2020 data from the authorized was not received until the release date
Sumber/Source: BPS, Statistik Pertanian Hortikultura SPH-TBF/BPS-Statistics Indonesia, Agricultural Statistic for Horticulture SPH-TBF

Tabel
Table 5.1.9

Luas Panen Tanaman Hias Menurut Kecamatan dan Jenis Tanaman (m²), 2019 dan 2020
Harvested Area of Ornamental Plants by Subdistrict and Kind of Plant (m²), 2019 and 2020

Kecamatan Subdistrict	Anggrek/Orchid		Krisan/Chrysantemum	
	2019	2020	2019	2020
(1)	(2)	(3)	(4)	(5)
Waropen Atas
Benuki
Sawai
Mamberamo Ilir
Mamberamo Tengah
Iwaso
Mamberamo Tengah Timur
Rofaer
Mamberamo Ulu
Kabupaten Mamberamo Raya

Lanjutan Tabel/*Continued Table* 5.1.9

Kecamatan <i>Subdistrict</i>	Mawar/Rose		Sedap Malam/Tuberose	
	2019	2020	2019	2020
(1)	(6)	(7)	(8)	(9)
Waropen Atas
Benuki
Sawai
Mamberamo Ilir
Mamberamo Tengah
Iwaso
Mamberamo Tengah Timur
Rofaer
Mamberamo Ulu
Kabupaten Mamberamo Raya

Catatan/*Note*:
Sumber/*Source*:

Data 2020 dari dinas bersangkutan tidak dapat diperoleh hingga tanggal rilis/*The 2020 data from the authorized was not received until the release date*
Dinas Pertanian Kabupaten Mamberamo Raya/*Agriculture Service of Mamberamo Raya Regency*

Tabel
Table 5.1.10

Produksi Tanaman Hias Menurut Kecamatan dan Jenis Tanaman (tangkai), 2019 dan 2020
Production of Ornamental Plants by Subdistrict and Kind of Plant (stalks), 2019 and 2020

Kecamatan Subdistrict	Anggrek/Orchid		Krisan/Chrysantemum	
	2019	2020	2019	2020
(1)	(2)	(3)	(4)	(5)
Waropen Atas
Benuki
Sawai
Mamberamo Ilir
Mamberamo Tengah
Iwaso
Mamberamo Tengah Timur
Rofaer
Mamberamo Ulu
Kabupaten Mamberamo Raya

Lanjutan Tabel/*Continued Table* 5.1.10

Kecamatan Subdistrict	Mawar/Rose		Sedap Malam/Tuberose	
	2019	2020	2019	2020
(1)	(6)	(7)	(8)	(9)
Waropen Atas
Benuki
Sawai
Mamberamo Ilir
Mamberamo Tengah
Iwaso
Mamberamo Tengah Timur
Rofaer
Mamberamo Ulu
Kabupaten Mamberamo Raya

Catatan/Note:
Sumber/Source:

Data 2020 dari dinas bersangkutan tidak dapat diperoleh hingga tanggal rilis/*The 2020 data from the authorized was not received until the release date*
Dinas Pertanian Kabupaten Mamberamo Raya/*Agriculture Service of Mamberamo Raya Regency*

Tabel
Table 5.1.11

**Luas Panen Tanaman Hias Menurut Jenis Tanaman (m²),
2017–2020**
**Harvested Area of Ornamental Plants by Kind of Plant (m²),
2017–2020**

Jenis Tanaman Kind of Plants	2017	2018	2019	2020
(1)	(2)	(3)	(4)	(5)
Adenium (Kamboja Jepang)/ <i>Adenium obesum</i>
<i>Aglaonema/Chinese Evergreens</i>
Anggrek/ <i>Orchid</i>
<i>Anthurium Bunga/Flamingo Lily Flower</i>
<i>Anthurium Daun/Laceleaf</i>
<i>Anyelir/Carnation</i>
<i>Caladium/Heart of Jesus</i>
<i>Cordyline/Cordyline</i>
<i>Diffenbachia/Dumb Canes</i>
<i>Dracaena/Dracaena</i>
<i>Euphorbia/Spurges</i>
<i>Gladiol/Gladiol</i>
<i>Herbras/Gerbera</i>
<i>Krisan/Chrysantemum</i>
<i>Mawar/Rose</i>
<i>Melati/Jasmine</i>
<i>Monstera/Swiss Cheese Plant</i>
<i>Pakis/Fern</i>
<i>Palem/Palm</i>
<i>Pedang-pedangan/Sansevieria</i>

Jenis Tanaman <i>Kind of Plants</i>	2017	2018	2019	2020
(1)	(2)	(3)	(4)	(5)
Pisang–pisangan/ <i>Heliconia</i>
Philodendron/ <i>Philodendron</i>
Sedap Malam/ <i>Tuberose</i>
Soka/ <i>Ixora</i>

Catatan/Note: Data 2020 dari dinas bersangkutan tidak dapat diperoleh hingga tanggal rilis/The 2020 data from the authorized was not received until the release date
 Sumber/Source: Dinas Pertanian Kabupaten Mamberamo Raya/Agriculture Service of Mamberamo Raya Regency

Tabel
Table 5.1.12

**Produksi Tanaman Hias Menurut Jenis Tanaman (tangkai),
2017–2020**
*Production of Ornamental Plants by Kind of Plant (stalks),
2017–2020*

Jenis Tanaman <i>Kind of Plants</i>	2017	2018	2019	2020
(1)	(2)	(3)	(4)	(5)
Adenium (Kamboja Jepang)/ <i>Adenium obesum</i>
Aglaonema/ <i>Chinese Evergreens</i>
Anggrek/ <i>Orchid</i>
Anthurium Bunga/ <i>Flamingo Lily Flower</i>
Anthurium Daun/ <i>Laceleaf</i>
Anyelir/ <i>Carnation</i>
Caladium/ <i>Heart of Jesus</i>
Cordyline/ <i>Cordyline</i>
Diffenbachia/ <i>Dumb Canes</i>
Dracaena/ <i>Dracaena</i>
Euphorbia/ <i>Spurges</i>
Gladiol/ <i>Gladiol</i>
Herbras/ <i>Gerbera</i>
Krisan/ <i>Chrysantemum</i>
Mawar/ <i>Rose</i>
Melati/ <i>Jasmine</i>
Monstera/ <i>Swiss Cheese Plant</i>
Pakis/ <i>Fern</i>
Palem/ <i>Palm</i>
Pedang-pedangan/ <i>Sansevieria</i>

Jenis Tanaman Kind of Plants	2017	2018	2019	2020
(1)	(2)	(3)	(4)	(5)
Pisang–pisangan/ <i>Heliconia</i>
Philodendron/ <i>Philodendron</i>
Sedap Malam/ <i>Tuberose</i>
Soka/ <i>Ixora</i>

Catatan/Note: Data 2020 dari dinas bersangkutan tidak dapat diperoleh hingga tanggal rilis/The 2020 data from the authorized was not received until the release date
 Sumber/Source: Dinas Pertanian Kabupaten Mamberamo Raya/Agriculture Service of Mamberamo Raya Regency

Tabel
Table 5.1.13

Produksi Buah-buahan Menurut Kecamatan dan Jenis Tanaman (ton), 2019 dan 2020
Production of Fruits by Subdistrict and Kind of Plant (tonne), 2019 and 2020

Kecamatan Subdistrict	Mangga/Mango		Durian/Durian	
	2019	2020	2019	2020
(1)	(2)	(3)	(4)	(5)
Waropen Atas
Benuki
Sawai
Mamberamo Ilir
Mamberamo Tengah
Iwaso
Mamberamo Tengah Timur
Rofaer
Mamberamo Ulu
Kabupaten Mamberamo Raya

Lanjutan Tabel/*Continued Table* 5.1.13

Kecamatan Subdistrict	Jeruk/Orange		Pisang/Banana	
	2019	2020	2019	2020
(1)	(6)	(7)	(8)	(9)
Waropen Atas
Benuki
Sawai
Mamberamo Ilir
Mamberamo Tengah
Iwaso
Mamberamo Tengah Timur
Rofaer
Mamberamo Ulu
Kabupaten Mamberamo Raya

Lanjutan Tabel/*Continued Table* 5.1.13

Kecamatan Subdistrict	Pepaya/Papaya		Salak/Salacca	
	2019	2020	2019	2020
(1)	(10)	(11)	(12)	(13)
Waropen Atas
Benuki
Sawai
Mamberamo Ilir
Mamberamo Tengah
Iwaso
Mamberamo Tengah Timur
Rofaer
Mamberamo Ulu
Kabupaten Mamberamo Raya

Catatan/Note:
Sumber/Source:

Data 2020 dari dinas bersangkutan tidak dapat diperoleh hingga tanggal rilis/*The 2020 data from the authorized was not received until the release date*
Dinas Pertanian Kabupaten Mamberamo Raya/*Agriculture Service of Mamberamo Raya Regency*

Tabel
Table 5.1.14

Produksi Buah–Buahan dan Sayuran Tahunan Menurut Jenis Tanaman (ton), 2017–2020
Production of Annual Fruits and Vegetables by Kind of Plant (tonne), 2017–2020

Jenis Tanaman Kind of Plants	2017	2018	2019	2020
(1)	(2)	(3)	(4)	(5)
Buah–Buahan/Fruits				
Alpukat/Avocado
Anggur/Grape
Apel/Apple
Belimbing/Star Fruit
Duku/Langsak/Kokosan/Duku
Durian/Durian
Jambu Air/Rose Apple
Jambu Biji/Guava
Jeruk Besar/Pomelo
Jeruk Siam/Keprook/Tangerine/Orange
Jeruk/Orange (Tangerine & Pomelo)
Mangga/Mango
Manggis/Mangosteen
Markisa/Passion Fruit
Nangka/Cempedak/Jack Fruit
Nenas/Pineapple
Pepaya/Papaya
Pisang/Banana
Rambutan/Rambutan

Lanjutan Tabel/*Continued Table 5.1.14*

Jenis Tanaman <i>Kind of Plants</i>	2017	2018	2019	2020
(1)	(2)	(3)	(4)	(5)
Salak/ <i>Salacca</i>
Sawo/ <i>Sapodilla/Star Apple</i>
Sirsak/ <i>Soursop</i>
Sukun/ <i>Bread Fruit</i>
Sayuran/<i>Vegetables</i>				
Jengkol/ <i>Jengkol</i>
Melinjo/ <i>Melinjo</i>
Petai/ <i>Twisted Cluster Bean</i>

Catatan/*Note:* Data 2020 dari dinas bersangkutan tidak dapat diperoleh hingga tanggal rilis/*The 2020 data from the authorized was not received until the release date*
 Sumber/*Source:* Dinas Pertanian Kabupaten Mamberamo Raya/*Agriculture Service of Mamberamo Raya Regency*

5.2 PERKEBUNAN

ESTATE CROPS

Tabel 5.2.1 Luas Areal Tanaman Perkebunan Menurut Kecamatan dan Jenis Tanaman (ha), 2019 dan 2020
Table 5.2.1 *Planted Area of Estate Crops by Subdistrict and Type of Crops (ha), 2019 and 2020*

Kecamatan Subdistrict	Kelapa Sawit/Oil Palm		Kelapa/Coconut	
	2019	2020	2019	2020
(1)	(2)	(3)	(4)	(5)
Waropen Atas
Benuki
Sawai
Mamberamo Ilir
Mamberamo Tengah
Iwaso
Mamberamo Tengah Timur
Rofaer
Mamberamo Ulu
Kabupaten Mamberamo Raya

Lanjutan Tabel/Continued Table 5.2.1

Kecamatan Subdistrict	Karet/Rubber		Kopi/Coffee	
	2019	2020	2019	2020
(1)	(6)	(7)	(8)	(9)
Waropen Atas
Benuki
Sawai
Mamberamo Ilir
Mamberamo Tengah
Iwaso
Mamberamo Tengah Timur
Rofaer
Mamberamo Ulu
Kabupaten Mamberamo Raya

Lanjutan Tabel/*Continued Table 5.2.1*

Kecamatan Subdistrict	Kakao/Cocoa		Tebu/Sugar cane	
	2019	2020	2019	2020
(1)	(10)	(11)	(12)	(13)
Waropen Atas
Benuki
Sawai
Mamberamo Ilir
Mamberamo Tengah
Iwaso
Mamberamo Tengah Timur
Rofaer
Mamberamo Ulu
Kabupaten Mamberamo Raya

Lanjutan Tabel/*Continued Table 5.2.1*

Kecamatan Subdistrict	Teh/Tea		Tembakau/Tobacco	
	2019	2020	2019	2020
(1)	(14)	(15)	(16)	(17)
Waropen Atas
Benuki
Sawai
Mamberamo Ilir
Mamberamo Tengah
Iwaso
Mamberamo Tengah Timur
Rofaer
Mamberamo Ulu
Kabupaten Mamberamo Raya

Catatan/Note: Sebagian data dari dinas bersangkutan tidak dapat diperoleh hingga tanggal rilis/Several data from the authorized was not received until the release date
 Sumber/Source: Direktorat Jenderal Perkebunan/Directorate General of Estates

Tabel
Table 5.2.2

Produksi Perkebunan Menurut Kecamatan dan Jenis Tanaman (ton), 2019 dan 2020
Production of Estate by Subdistrict and Type of Crops (tonne), 2019 and 2020

Kecamatan Subdistrict	Kelapa Sawit/Oil Palm		Kelapa/Coconut	
	2019	2020	2019	2020
(1)	(2)	(3)	(4)	(5)
Waropen Atas
Benuki
Sawai
Mamberamo Ilir
Mamberamo Tengah
Iwaso
Mamberamo Tengah Timur
Rofaer
Mamberamo Ulu
Kabupaten Mamberamo Raya

Lanjutan Tabel/*Continued Table* 5.2.2

Kecamatan Subdistrict	Karet/Rubber		Kopi/Coffee	
	2019	2020	2019	2020
(1)	(6)	(7)	(8)	(9)
Waropen Atas
Benuki
Sawai
Mamberamo Ilir
Mamberamo Tengah
Iwaso
Mamberamo Tengah Timur
Rofaer
Mamberamo Ulu
Kabupaten Mamberamo Raya

Lanjutan Tabel/*Continued Table* 5.2.2

Kecamatan Subdistrict	Kakao/Cocoa		Tebu/Sugar cane	
	2019	2020	2019	2020
(1)	(10)	(11)	(12)	(13)
Waropen Atas
Benuki
Sawai
Mamberamo Ilir
Mamberamo Tengah
Iwaso
Mamberamo Tengah Timur
Rofaer
Mamberamo Ulu
Kabupaten Mamberamo Raya

Lanjutan Tabel/*Continued Table* 5.2.2

Kecamatan <i>Subdistrict</i>	Teh/ <i>Tea</i>		Tembakau/ <i>Tobacco</i>	
	2019	2020	2019	2020
(1)	(14)	(15)	(16)	(17)
Waropen Atas
Benuki
Sawai
Mamberamo Ilir
Mamberamo Tengah
Iwaso
Mamberamo Tengah Timur
Rofaer
Mamberamo Ulu
Kabupaten Mamberamo Raya

Catatan/*Note*: Sebagian data dari dinas bersangkutan tidak dapat diperoleh hingga tanggal rilis/*Several data from the authorized was not received until the release date*
 Sumber/*Source*: Direktorat Jenderal Perkebunan/*Directorate General of Estates*

5.3 PETERNAKAN LIVESTOCK

Tabel 5.3.1 **Populasi Ternak Menurut Jenis Ternak dan Kecamatan, 2019 dan 2020**
Livestock Population by Kind and Subdistrict in Mamberamo Raya Regency, 2019 and 2020

Kecamatan Subdistrict	Sapi Potong/Beef Cattle		Kuda/Horse	
	2019	2020	2019	2020
(1)	(2)	(3)	(4)	(5)
Waropen Atas	-	-	-	-
Benuki	-	-	-	-
Sawai	-	-	-	-
Mamberamo Ilir	-	-	-	-
Mamberamo Tengah	-	-	-	-
Iwaso	-	-	-	-
Mamberamo Tengah Timur	-	-	-	-
Rofaer	-	-	-	-
Mamberamo Ulu	-	-	-	-
Kabupaten Mamberamo Raya	-	-	-	-

Lanjutan Tabel/*Continued Table* 5.3.1

Kecamatan Subdistrict	Kambing/Goat		Babi/Pig	
	2019	2020	2019	2020
(1)	(14)	(15)	(16)	(17)
Waropen Atas
Benuki
Sawai
Mamberamo Ilir
Mamberamo Tengah
Iwaso
Mamberamo Tengah Timur
Rofaer
Mamberamo Ulu
Kabupaten Mamberamo Raya

Sumber/Source: Dinas Pertanian Kabupaten Mamberamo Raya/ *Agricultures Service of Mamberamo Raya Regency*

Tabel
Table 5.3.1

**Populasi Unggas Menurut Jenis Ternak dan Kecamatan,
2019 dan 2020**
*Poultry Population by Kind and Subdistrict in Mamberamo
Raya Regency, 2019 and 2020*

Kecamatan Subdistrict	Ayam Kampung/Free-range Chicken		Ayam Petelur/Laying Pullet	
	2019	2020	2019	2020
(1)	(2)	(3)	(4)	(5)
Waropen Atas
Benuki
Sawai
Mamberamo Ilir
Mamberamo Tengah
Iwaso
Mamberamo Tengah Timur
Rofaer
Mamberamo Ulu
Kabupaten Mamberamo Raya

Lanjutan Tabel/*Continued Table* 5.3.1

Kecamatan <i>Subdistrict</i>	Ayam Pedaging/ <i>Broiler</i>		Itik Manila/ <i>Muscovy Duck</i>	
	2019	2020	2019	2020
(1)	(14)	(15)	(16)	(17)
Waropen Atas	-	-	-	-
Benuki	-	-	-	-
Sawai	-	-	-	-
Mamberamo Ilir	-	-	-	-
Mamberamo Tengah	-	-	-	-
Iwaso	-	-	-	-
Mamberamo Tengah Timur	-	-	-	-
Rofaer	-	-	-	-
Mamberamo Ulu	-	-	-	-
Kabupaten Mamberamo Raya	-	-	-	-

Sumber/*Source*: Dinas Pertanian Kabupaten Mamberamo Raya/ *Agricultures Service of Mamberamo Raya Regency*

Tabel
Table 5.3.2

Ternak yang Dipotong Menurut Jenis Ternak dan Kecamatan, 2019 dan 2020
Slaughtered Livestock by Kind and Subdistrict in Mamberamo Raya Regency, 2019 and 2020

Kecamatan Subdistrict	Sapi Potong/Beef Cattle		Kuda/Horse	
	2019	2020	2019	2020
(1)	(2)	(3)	(4)	(5)
Waropen Atas
Benuki
Sawai
Mamberamo Ilir
Mamberamo Tengah
Iwaso
Mamberamo Tengah Timur
Rofaer
Mamberamo Ulu
Kabupaten Mamberamo Raya

Lanjutan Tabel/*Continued Table* 5.3.2

Kecamatan Subdistrict	Kambing/Goat		Babi/Pig	
	2019	2020	2019	2020
(1)	(14)	(15)	(16)	(17)
Waropen Atas
Benuki
Sawai
Mamberamo Ilir
Mamberamo Tengah
Iwaso
Mamberamo Tengah Timur
Rofaer
Mamberamo Ulu
Kabupaten Mamberamo Raya

Sumber/Source: Dinas Pertanian Kabupaten Mamberamo Raya/ *Agricultures Service of Mamberamo Raya Regency*

BAB

CHAPTER

6

INDUSTRI, PERTAMBANGAN, DAN ENERGI

Industry, Mining, and Energy



**Kapasitas
Terpasang**
Installed Capacity



**Tenaga Listrik
yang Dibangkitkan**
Generated Electricity



**Listrik yang
Didistribusikan**
Distributed Capacity

PENJELASAN TEKNIS

1. Pertambangan adalah suatu kegiatan pengambilan endapan galian berharga dan bernilai ekonomis dari dalam kulit bumi, di bawah permukaan bumi dan di bawah permukaan air.

2. Perusahaan Listrik Negara (PLN) adalah perusahaan umum milik negara yang mempunyai aktivitas kegiatan pembangkitan, transmisi, dan distribusi tenaga listrik.

TECHNICAL NOTES

1. *Mining is an activity of taking deposits of valuable minerals and precious lives in the skin of the earth, beneath the surface of the earth, and below the water surface.*

2. *State Electricity Company (PLN) is a state owned public companies which have activities generation, transmission, and distribution of electricity.*

<https://mamberamorayakab.bps.go.id>

ULASAN

DESCRIPTION

Energi

Data energi Kabupaten Mamberamo Raya 2015-2020 tidak tersedia dari instansi terkait.

Energy

The energy data of Mamberamo Raya Regency year 2015 to 2020 is not available from corresponding authority.

<https://mamberamorayakab.bps.go.id>

Tabel
Table 6.1

Daya Terpasang, Produksi, dan Distribusi Listrik PT. PLN (Persero) pada Cabang/Ranting PLN Menurut Kecamatan, 2020
Installed Electricity Power, Production, and Distribution of PT. PLN (Persero) at PLN Branch by Subdistrict, 2020

Kecamatan Subdistrict	Daya Terpasang Installed Electricity Power (KW)	Produksi Listrik Electricity Production (KWh)	Listrik Terjual Electricity Sold (KWh)	Dipakai Sendiri Own Used (KWh)	Susut/ Hilang Shrinkage/ Lost (KWh)
(1)	(2)	(3)	(4)	(5)	(6)
Waropen Atas
Benuki
Sawai
Mamberamo Ilir
Mamberamo Tengah
Iwaso
Mamberamo Tengah Timur
Rofaer
Mamberamo Ulu
Kabupaten Mamberamo Raya

Catatan/Note: Data energi Kabupaten Mamberamo Raya 2015-2020 tidak tersedia dari instansi terkait/*The energy data of Mamberamo Raya Regency year 2015 to 2020 is not available from corresponding authority.*

Sumber/Source: PLN Wilayah Papua dan Papua Barat/*State Electricity Company of Papua and papua Barat Region*

Tabel
Table 6.2

Jumlah Pelanggan Listrik Menurut Kecamatan, 2016–2020
Number of Electricity Customers by Subdistrict, 2016–2020

Kecamatan Subdistrict	2016	2017	2018	2019	2020
(1)	(2)	(3)	(4)	(5)	(6)
Waropen Atas
Benuki
Sawai
Mamberamo Ilir
Mamberamo Tengah
Iwaso
Mamberamo Tengah Timur
Rofaer
Mamberamo Ulu
Kabupaten Mamberamo Raya

Catatan/Note: Data energi Kabupaten Mamberamo Raya 2015–2020 tidak tersedia dari instansi terkait/*The energy data of Mamberamo Raya Regency year 2015 to 2020 is not available from corresponding authority.*

Sumber/Source: PLN Wilayah Papua dan Papua Barat/*State Electricity Company of Papua and Papua Barat Region*

BAB
CHAPTER
7

PARIWISATA

Tourism



PENJELASAN TEKNIS

1. Wisatawan mancanegara (wisman) ialah setiap pengunjung yang mengunjungi suatu negara di luar tempat tinggalnya, didorong oleh satu atau beberapa keperluan tanpa bermaksud memperoleh penghasilan di tempat yang dikunjungi dan lamanya kunjungan tersebut tidak lebih dari satu tahun (12 bulan). Definisi ini mencakup 2 (dua) kategori wisatawan mancanegara, yaitu :

a. Wisatawan (turis) ialah setiap pengunjung seperti definisi di atas yang tinggal paling sedikit 24 jam, akan tetapi tidak lebih dari 1 (satu) tahun di tempat yang dikunjungi, dengan maksud antara lain: berlibur, rekreasi, olah raga, bisnis, menghadiri pertemuan, studi, dan kunjungan dengan alasan kesehatan.

b. Excursionist ialah setiap pengunjung seperti definisi di atas yang tinggal kurang dari 24 jam di tempat yang dikunjungi (termasuk "Cruise passengers"). Cruise Passengers ialah setiap pengunjung yang tiba di suatu negara di mana mereka tidak menginap di akomodasi yang tersedia di negara tersebut, misalnya dengan kapal laut.

2. Usaha penyediaan akomodasi adalah usaha yang menyediakan pelayanan penginapan yang dapat dilengkapi dengan pelayanan pariwisata lainnya. Usaha penyediaan akomodasi dapat berupa hotel, vila,

TECHNICAL NOTES

1. *An International Visitor is any person visiting a country other than his usual place of residence for any reason other than for earning income in the country visited, and the length of stay is no more than one year (12 months). This definition covers two categories of foreign visitors, namely:*

a. *"Tourist" is any visitor staying for at least 24 hours, but no more than one year, in the country visited, with the intention of visiting, and for any of these purposes: Pleasure, recreation and sports, Business, visiting friends and relatives, missions, attending meetings, conferences, visit for health reasons and study.*

b. *"Excursionist" is any visitor staying less than 24 hours in the country visited including, "Cruise Passengers"; i.e. visitors arriving in a country without staying in any accommodation available in the visited country.*

2. *The business of providing accommodation is a business that provides specialty services that can be equipped with other tourism services. It includes hotel, villa, cottage, camping, caravan stop, and other*

ULASAN

Pariwisata

Untuk kepariwisataan, Kabupaten Mamberamo Raya memiliki 1 buah hotel tidak berbintang. Dengan jumlah kamar yang dapat dipakai adalah 6 kamar.

DESCRIPTION

Tourism

For Tourism, Mamberamo Raya Regency has 1 unclassified hotel. The total number of available hotel rooms are 6 rooms.

<https://mamberamorayakab.bps.go.id>

Tabel
Table 7.1

**Jumlah Rumah Makan/Restoran Menurut Kecamatan,
2017–2020**
Number of Restaurants by Subdistrict, 2017–2020

Kecamatan Subdistrict	2017	2018	2019	2020
(1)	(2)	(3)	(4)	(5)
Waropen Atas	–	–	–	–
Benuki	–	–	–	–
Sawai	–	–	–	–
Mamberamo Ilir	–	–	–	–
Mamberamo Tengah	–	–	–	–
Iwaso	–	–	–	–
Mamberamo Tengah Timur	–	–	–	–
Rofaer	–	–	–	–
Mamberamo Ulu	–	–	–	–
Kabupaten Mamberamo Raya

Sumber/Source: Dinas Perindustrian, Perdagangan, Koperasi dan UKM Kab. Mamberamo Raya/Industry, Trade, Cooperative, and SME Service of Mamberamo Raya Regency

Tabel
Table 7.2

Jumlah Akomodasi Hotel Menurut Kecamatan, 2017–2020
Number of Hotel Accomodation by Subdistrict, 2017–2020

Kecamatan Subdistrict	2017	2018	2019	2020
(1)	(2)	(3)	(4)	(5)
Waropen Atas	1	1	1	1
Benuki	–	–	–	–
Sawai	–	–	–	–
Mamberamo Ilir	–	–	–	–
Mamberamo Tengah	–	–	–	–
Iwaso	–	–	–	–
Mamberamo Tengah Timur	–	–	–	–
Rofaer	–	–	–	–
Mamberamo Ulu	–	–	–	–
Kabupaten Mamberamo Raya	1	1	1	1

Sumber/Source: Updating Direktori Penyedia Jasa Pariwisata Tahun 2020/Directory Updating of Tourism Services Providers in 2020

Tabel
Table 7.3

**Jumlah Kamar Akomodasi Hotel Menurut Kecamatan,
2017–2020**
**Number of Hotel Accomodation Room by Subdistrict,
2017–2020**

Kecamatan Subdistrict	2017	2018	2019	2020
(1)	(2)	(3)	(4)	(5)
Waropen Atas	6	6	6	6
Benuki	–	–	–	–
Sawai	–	–	–	–
Mamberamo Ilir	–	–	–	–
Mamberamo Tengah	–	–	–	–
Iwaso	–	–	–	–
Mamberamo Tengah Timur	–	–	–	–
Rofaer	–	–	–	–
Mamberamo Ulu	–	–	–	–
Kabupaten Mamberamo Raya	6	6	6	6

Sumber/Source: Updating Direktori Penyedia Jasa Pariwisata Tahun 2020/Directory Updating of Tourism Services Providers in 2020

Tabel
Table 7.4

**Jumlah Kasur Akomodasi Hotel Menurut Kecamatan,
2017–2020**
**Number of Hotel Accomodation Bed by Subdistrict, 2017–
2020**

Kecamatan Subdistrict	2017	2018	2019	2020
(1)	(2)	(3)	(4)	(5)
Waropen Atas	6	6	6	6
Benuki	–	–	–	–
Sawai	–	–	–	–
Mamberamo Ilir	–	–	–	–
Mamberamo Tengah	–	–	–	–
Iwaso	–	–	–	–
Mamberamo Tengah Timur	–	–	–	–
Rofaer	–	–	–	–
Mamberamo Ulu	–	–	–	–
Kabupaten Mamberamo Raya	6	6	6	6

Sumber/Source: Updating Direktori Penyedia Jasa Pariwisata Tahun 2020/Directory Updating of Tourism Services Providers in 2020

BAB
CHAPTER
8

TRANSPORTASI DAN KOMUNIKASI

Transportation and Communication



<https://mail.pramorayakab.bps.go.id>

PENJELASAN TEKNIS

1. Kendaraan bermotor adalah setiap kendaraan yang digerakkan oleh peralatan teknik yang ada pada kendaraan tersebut, biasanya digunakan untuk angkutan orang atau barang di atas jalan raya selain kendaraan yang berjalan di atas rel.

2. Mobil penumpang adalah setiap kendaraan bermotor yang dilengkapi dengan tempat duduk untuk sebanyak-banyaknya delapan orang, tidak termasuk tempat duduk untuk pengemudi, baik dilengkapi atau tidak dilengkapi bagasi.

3. Mobil bis adalah setiap kendaraan bermotor yang dilengkapi dengan tempat duduk untuk lebih dari delapan orang, tidak termasuk tempat duduk untuk pengemudi, baik dilengkapi atau tidak dilengkapi bagasi.

4. Mobil truk adalah setiap kendaraan bermotor yang digunakan untuk angkutan barang, selain mobil penumpang, mobil bis dan kendaraan bermotor roda dua.

5. Data mengenai transportasi dan komunikasi bersumber instansi terkait yang dikumpulkan oleh BPS secara berkala.

6. Data panjang jalan bersumber dari Dinas Pekerjaan Umum Kabupaten Mamberamo Raya.

TECHNICAL NOTES

1. *Motor vehicles are any kind of vehicles motorized by machine set up in those vehicles, they are usually used for transporting peoples or goods on roads except vehicles moving along a railway line.*

2. *Passenger cars are any motor vehicles with no more than eight seats, excluding seat for driver, it can be with or without hoot.*

3. *Buses are large passenger cars having seats for more than eight passengers, excluding seat for driver, it can be with or without hoot.*

4. *Trucks are any motor vehicles used to transport goods excluding passenger cars, buses, and motorcycles.*

5. *Data about communication and transportation were taken from their related institutions that are collected by BPS regularly.*

6. *Data of the length of roads were taken from Public Workes Service of Mamberamo Raya Regency.*

ULASAN

DESCRIPTION

Perhubungan Darat

Data perhubungan darat Kabupaten Mamberamo Raya 2015-2020 tidak tersedia dari instansi terkait

Land Transportation

The land transportation data of Mamberamo Raya Regency year 2015 to 2020 is not available from corresponding authority.

Komunikasi

Data komunikasi Kabupaten Mamberamo Raya 2015-2020 tidak tersedia dari instansi terkait

Communication

The communication data of Mamberamo Raya Regency year 2015 to 2020 is not available from corresponding authority.

8.1 TRANSPORTASI TRANSPORTATION

Tabel 8.1.1 Panjang Jalan Menurut Tingkat Kewenangan Pemerintahan di Kabupaten Mamberamo Raya (km), 2018–2020
Table 8.1.1 Length of Roads by Level of Government Authority in Mamberamo Raya Regency (km), 2018–2020

Tingkat Kewenangan Pemerintahan <i>Level of Government Authority</i>	2018	2019	2020
(1)	(2)	(3)	(4)
Negara/ <i>State</i>
Provinsi/ <i>Province</i>
Kabupaten/Kota <i>Regency/Municipality</i>
Jumlah/Total

Catatan/*Note:*

...

Sumber/*Source:* Dinas Pekerjaan Umum Kabupaten Mamberamo Raya/Public Workes Service of Mamberamo Raya Regency

Tabel 8.1.2 Panjang Jalan Menurut Jenis Permukaan Jalan di Kabupaten Mamberamo Raya (km), 2018–2020
Table Length of Roads by Type of Road Surface in Mamberamo Raya Regency (km), 2018–2020

Jenis Permukaan Jalan <i>Type of Road Surface</i>	2018	2019	2020
(1)	(2)	(3)	(4)
Aspal/Paved
Kerikil/Gravel
Tanah/Soil
Lainnya/Others
Jumlah/Total

Catatan/Note: ...

Sumber/Source: Dinas Pekerjaan Umum Kabupaten Mamberamo Raya/Public Workes Service of Mamberamo Raya Regency

Tabel 8.1.3 **Panjang Jalan Menurut Kondisi Jalan di Kabupaten Mamberamo Raya (km), 2018–2020**
Length of Roads by Condition of Roads in Mamberamo Raya Regency (km), 2018–2020

Kondisi Jalan <i>Condition of Roads</i>	2018	2019	2020
(1)	(2)	(3)	(4)
Baik/ <i>Good</i>
Sedang/ <i>Moderate</i>
Rusak/ <i>Damage</i>
Rusak Berat/ <i>Severely Damage</i>
Jumlah/Total

Catatan/Note: ...
 Sumber/Source: Dinas Pekerjaan Umum Kabupaten Mamberamo Raya/Public Workes Service of Mamberamo Raya Regency

Tabel
Table 8.1.4

Banyaknya Kendaraan Bermotor Menurut Jenis Kendaraan dan Kepemilikan, 2020
Number of Vehicles by Type and Ownership, 2020

Jenis Kendaraan <i>Type of Vehicles</i>	Kepemilikan <i>Ownership</i>		
	Bukan Umum /Perorangan <i>Personal</i>	Umum/Perusahaan <i>General/Corporation</i>	Pemerintah <i>Government</i>
(1)	(2)	(3)	(4)
Mobil Penumpang/Passenger Vehicle
Sedan/Sedan
Station Wagon
Minibus/Minibus
Jeep/Jeep
Lain – lain/Other
Bus/Bus
Bus/Bus
Micro Bus/ Micro Bus
Bus Gandeng/Articulated Bus
Lain – lain/Other
Mobil Beban/ Load Car
Pick Up
Deliver Van
Truk/Truck
Tangki
Double Cabin
Tronton
Lain – lain/Other
Jumlah Total

Lanjutan Tabel/*Continued Table 8.1.4*

Jenis Kendaraan <i>Type of Vehicles</i>	Kepemilikan <i>Ownership</i>		
	Bukan Umum /Perorangan <i>Personal</i>	Umum/Perusahaan <i>General/Corporation</i>	Pemerintah <i>Government</i>
(1)	(2)	(3)	(4)
Sepeda Motor/ Motorcycle
Sepeda Motor Solo
Sepeda Motor Kereta Samping
Sepeda Motor Roda Tiga
Scooter
Trail
Lain – lain/Other
Kendaraan Khusus/Particular Vehicle
Mobil Pemadam Kebakaran/Fire Trucks
Mobil Ambulance/Ambulance
Mobil Jenazah/Hearse
Fork Lift
Lain – lain/Other
Jumlah Total

Catatan/Note:

...

Sumber/Source:

UPPD - Samsat Kabupaten Mamberamo Raya/Tax Service - Integrated Administrative System of Mamberamo Raya Regency

Tabel
Table 8.1.5

Banyaknya Kendaraan Bermotor Menurut Jenis Kendaraan dan Kepemilikan, 2020
Number of Vehicles by Type of Vehicle and Ownership, 2020

Kepemilikan <i>Ownership</i>	Jenis Kendaraan/ <i>Type of Vehicle</i>				
	Mobil Penumpang <i>Passenger Cars</i>	Bus <i>Buses</i>	Mobil Barang Carga <i>Cargo Vehicles</i>	Sepeda Motor <i>Motorcycles</i>	Kendaraan Khusus <i>Other Vehicles</i>
(1)	(2)	(3)	(4)	(5)	(6)
Perorangan <i>Private</i>
Perusahaan <i>Company</i>
Umum/Pemerintah <i>Public/Government</i>
Kedubes <i>Corps Consulaire/Corps Diplomatic</i>
Badan Internasional <i>International Agency</i>
Jumlah <i>Total</i>

Catatan/Note: ...

Sumber/Source: UPPD - Samsat Kabupaten Mamberamo Raya/Tax Service - Integrated Administrative System of Mamberamo Raya Regency

8.2 KOMUNIKASI COMMUNICATION

Tabel 8.2.1 Jumlah Kantor Pos Menurut Kecamatan di Kabupaten Mamberamo Raya, 2017–2020
Number of Post Offices by Subdistrict in Mamberamo Raya Regency, 2017–2020

Kecamatan Subdistrict	2017	2018	2019	2020
(1)	(2)	(3)	(4)	(5)
Waropen Atas	–	–	–	–
Benuki	–	–	–	–
Sawai	–	–	–	–
Mamberamo Ilir	–	–	–	–
Mamberamo Tengah	–	–	–	–
Iwaso	–	–	–	–
Mamberamo Tengah Timur	–	–	–	–
Rofaer	–	–	–	–
Mamberamo Ulu	–	–	–	–
Kabupaten Mamberamo Raya	–	–	–	–

Catatan/Note: -
Sumber/Source: -

Tabel
Table 8.2.2

**Jumlah Pos Rumah Menurut Kecamatan di Kabupaten
Mamberamo Raya, 2017–2020**
*Number of House Post by Subdistrict in Mamberamo Raya
Regency, 2017–2020*

Kecamatan Subdistrict	2017	2018	2019	2020
(1)	(2)	(3)	(4)	(5)
Waropen Atas
Benuki
Sawai
Mamberamo Ilir
Mamberamo Tengah
Iwaso
Mamberamo Tengah Timur
Rofaer
Mamberamo Ulu
Kabupaten Mamberamo Raya

Catatan/Note: -
Sumber/Source: -

Tabel
Table 8.2.3

**Produksi Pos Menurut Jenis Pos di Kabupaten
Mamberamo Raya, 2020**
*Production of Post by Type of Post in Mamberamo Raya
Regency, 2020*

Jenis Pos <i>Type of Post</i>	Satuan <i>Unit</i>	Jumlah <i>Total</i>
(1)	(2)	(3)
I. Surat Pos Standar/ <i>Standard Postmail</i>		
a. Dalam Negeri/ <i>Domestic</i>		
Biasa/ <i>Regular</i>	Lembar/ <i>Sheet</i>	...
Tercatat/ <i>Registered</i>	Lembar/ <i>Sheet</i>	...
Kilat Biasa/ <i>Regular Delivery</i>	Lembar/ <i>Sheet</i>	...
Kilat Khusus/ <i>Special Delivery</i>	Lembar/ <i>Sheet</i>	...
Kilat Tercatat/ <i>Registered Delivery</i>	Lembar/ <i>Sheet</i>	...
Faksimile/ <i>Fax</i>	Lembar/ <i>Sheet</i>	...
b. Luar Negeri/ <i>International</i>		
Biasa/ <i>Regular</i>	Lembar/ <i>Sheet</i>	...
Tercatat/ <i>Registered</i>	Lembar/ <i>Sheet</i>	...
II. Paket Pos/ <i>Postal Package</i>		
a. Dalam Negeri/ <i>Domestic</i>	Kg	...
b. Luar Negeri/ <i>International</i>	Kg	...
III. Wesel Pos/ <i>Postal Order</i>		
a. Dikirm/ <i>Sent</i>	Rupiah/ <i>IDR</i>	...
b. Dibayar/ <i>Paid</i>	Rupiah/ <i>IDR</i>	...

Catatan/*Note*: -
Sumber/*Source*: -

BAB
CHAPTER
9

**PERBANKAN, KOPERASI,
DAN HARGA-HARGA**
Banking, Cooperative, and Prices



PENJELASAN TEKNIS

Koperasi adalah perusahaan yang beranggotakan orang-seorang atau badan hukum koperasi dengan melandaskan kegiatannya berdasarkan prinsip koperasi sekaligus sebagai gerakan ekonomi rakyat yang berdasarkan azas kekeluargaan. Bentuk badan hukum koperasi ini dikeluarkan dan disahkan oleh Departemen Koperasi.

TECHNICAL NOTES

Cooperatives are companies whose members are legal entities or cooperatives by basing their activities based on cooperative principles as well as a people's economic movement based on family principles. This form of cooperative legal entity is issued and approved by the Department of Cooperatives.

<https://mamberamorayakab.bps.go.id/>

ULASAN

Menurut Survei Lembaga Keuangan
- Koperasi Simpan Pinjam, tidak ada
koperasi yang aktif hingga 2020.

DESCRIPTION

*According to the Financial Institution
Survey - Saving and Credit Cooperatives,
there is no cooperative that is active until
2020.*

<https://mamberamorayakab.bps.go.id>

Tabel
Table 9.1

Jumlah Koperasi Aktif Menurut Kecamatan di Kabupaten Mamberamo Raya, 2016–2020
Number of Active Cooperative by Subdistrict in Mamberamo Raya Regency, 2016–2020

Kecamatan Subdistrict	2016	2018	2019	2020
(1)	(2)	(3)	(4)	(5)
Waropen Atas	–	–	–	–
Benuki	–	–	–	–
Sawai	–	–	–	–
Mamberamo Ilir	–	–	–	–
Mamberamo Tengah	–	–	–	–
Iwaso	–	–	–	–
Mamberamo Tengah Timur	–	–	–	–
Rofaer	–	–	–	–
Mamberamo Ulu	–	–	–	–
Kabupaten Mamberamo Raya	–	–	–	–

Catatan/Note:

-

Sumber/Source:

Survei Lembaga Keuangan – Koperasi Simpan Pinjam/Survey of Financial Institutions - Savings and Loan Cooperatives

Tabel
Table 9.2

Jumlah Koperasi Menurut Jenis Koperasi dan Kecamatan di Kabupaten Mamberamo Raya, 2020
Number of Cooperative by Kind of Cooperative and Subdistrict in Mamberamo Raya Regency, 2020

Kecamatan Subdistrict	Jenis Koperasi/ Kind of Cooperative					Jumlah Total
	KUD	KPRI	KOPKAR	KOPPAS	Lainnya Other	
(1)	(2)	(3)	(4)	(5)	(6)	(7)
Waropen Atas	-	-	-	-	-	-
Benuki	-	-	-	-	-	-
Sawai	-	-	-	-	-	-
Mamberamo Ilir	-	-	-	-	-	-
Mamberamo Tengah	-	-	-	-	-	-
Iwaso	-	-	-	-	-	-
Mamberamo Tengah Timur	-	-	-	-	-	-
Rofaer	-	-	-	-	-	-
Mamberamo Ulu	-	-	-	-	-	-
Kabupaten Mamberamo Raya	0	0	0	0	0	0

Catatan/Note:

-

Sumber/Source:

Survei Lembaga Keuangan – Koperasi Simpan Pinjam/Survey of Financial Institutions - Savings and Loan Cooperatives

BAB
CHAPTER
10

PENGELUARAN PENDUDUK

Population Expenditure



<https://mambelaparakab.bps.go.id>



PENJELASAN TEKNIS

1. Pengeluaran rata-rata per kapita adalah biaya yang dikeluarkan untuk konsumsi semua anggota rumah tangga selama sebulan baik yang berasal dari pembelian, pemberian maupun produksi sendiri dibagi dengan banyaknya anggota rumah tangga dalam rumah tangga tersebut.

2. Konsumsi rumah tangga dibedakan atas konsumsi makanan dan bukan makanan dan terbatas pada pengeluaran untuk kebutuhan rumah tangga saja, tidak termasuk konsumsi/pengeluaran untuk keperluan usaha atau yang diberikan kepada pihak lain.

3. Rata-rata pengeluaran per kapita sebulan adalah biaya yang dikeluarkan untuk konsumsi semua anggota rumah tangga selama sebulan dibagi dengan banyaknya anggota rumah tangga. Pengeluaran untuk konsumsi makanan dihitung selama seminggu terakhir, sedangkan konsumsi bukan makanan dihitung sebulan dan setahun terakhir. Baik konsumsi makanan maupun bukan makanan selanjutnya dikonversikan ke dalam pengeluaran rata-rata sebulan. Angka konsumsi/pengeluaran rata-rata per kapita yang disajikan dalam publikasi ini diperoleh dari hasil bagi jumlah konsumsi seluruh rumah tangga (baik mengonsumsi makanan maupun tidak) terhadap jumlah penduduk.

TECHNICAL NOTES

1. *Per capita Average Expenditure is the cost spent for all household members consumption during the month, whether from purchasing, giving own production, divided by the number of household members in the household.*

2. *Household consumption is distinguished on the consumption of food and non-food and limited to expenditures for household needs, excluding consumption/expenditure for business purposes or given to other parties.*

3. *Average per capita expenditure per month is the cost spent for the consumption of all members of the household for a month is divided widely household members. Expenditures for food consumption are calculated during a week ago, while nonfood consumption was calculated one month into the last year. Both food and non-food consumption are subsequently converted to an average monthly expenditure. The average consumption /expenditure figures per capita presented in this publication are derived from the proportion of total household consumption (whether or not they consume food) over the population.*

ULASAN

Konsumsi penduduk terdiri dari konsumsi makanan dan non makanan. Konsumsi makanan di Kabupaten Mamberamo Raya lebih dominan dibandingkan dengan konsumsi non makanan pada tahun 2019 dan 2020.

Pada Tahun 2020, Mayoritas penduduk Kabupaten Mamberamo Raya memiliki pengeluaran per kapita sebulan di antara 300.000 sampai 499.999 rupiah, yakni sebesar 57,42 persen. Sedangkan minoritas berada pada kelompok pengeluaran per kapita sebulan diantara < 150.000 yakni 0 persen.

Jumlah rata-rata pengeluaran perkapita selama sebulan pada tahun 2020 yaitu untuk pengeluaran makanan adalah sebesar Rp 403 262 sedangkan untuk pengeluaran non makanan sebesar Rp 544 272.

DESCRIPTION

Consumption of the population consists of food and non food consumption. Food consumption was more dominant than non food consumption in the population of Mamberamo Raya Regency in 2019 and 2020.

In 2020, Majority of Sarmi population per capita spends more than 300.000 until 499.999 rupiahs in a month. This value represent 57,42 percent of the Mamberamo Raya Regency population. The least monthly expenditure per capita is among < 150.000 a month, where 0 percent of Mamberamo Raya Regency populations grouped here.

Monthly total of expenditure average per capita in 2020 for food consumption is 403 262 rupiahs meanwhile for non food consumption is 544 272 rupiahs.

Tabel
Table 10.1

Rata-rata Pengeluaran per Kapita Sebulan Menurut Kelompok Komoditas (rupiah) di Kabupaten Mamberamo Raya, 2019 dan 2020
Monthly Average Expenditure per Capita by Commodity Group (rupiahs) in Mamberamo Raya Regency 2019 and 2020

Kelompok Komoditas/Commodity Group	2019	2020
(1)	(2)	(3)
Makanan/Food		
Padi-padian/Cereals	31 466	34 672
Umbi-umbian/Tubers	60 819	50 646
Ikan/udang/cumi/kerang/Fish/shrimp/common squid/shells	112 635	83 969
Daging/Meat	54 429	15 549
Telur dan susu/Eggs and milk	4 581	8 889
Sayur-sayuran/Vegetables	78 238	38 578
Kacang-kacangan/Legumes	517	32
Buah-buahan/Fruits	27 235	16 297
Minyak dan kelapa/Oil and coconut	11 874	9 309
Bahan minuman/Beverage stuffs	8 597	6 522
Bumbu-bumbuan/Spices	4 382	3 356
Konsumsi lainnya/Miscellaneous food items	4 293	3 665
Makanan dan minuman jadi/Prepared food and beverages	69 087	80 117
Rokok/Cigarettes	47 824	51 660
Jumlah makanan/Total food	515 977	403 262
Bukan makanan/Non-food		
Perumahan dan fasilitas rumah tangga/Housing and household facilities	130 600	77 091
Aneka komoditas dan jasa/Goods and services	69 834	22 057
Pakaian, alas kaki, dan tutup kepala/Clothing, footwear, and headgear	10 649	4 434
Komoditas tahan lama/Durable goods	3 664	3 483
Pajak, pungutan, dan asuransi/Taxes and insurance	20 709	33 920
Keperluan pesta dan upacara/kenduri/Parties and ceremonies	2 043	25
Jumlah bukan makanan/Total non-food	237 499	141 010
Jumlah/Total	753 476	544 272

Catatan/Note: ...
Sumber/Source: BPS, Survei Sosial Ekonomi Nasional (Susenas) Maret/BPS-Statistics Indonesia, National Socioeconomic Survey March

Tabel
Table 10.2

Persentase Pengeluaran per Kapita Sebulan Menurut Kelompok Komoditas di Kabupaten Mamberamo Raya, 2019 dan 2020
Percentage of Monthly Expenditure per Capita by Commodity Group in Mamberamo Raya Regency, 2019 and 2020

Kelompok Komoditas/Commodity Group	2019	2020
(1)	(2)	(3)
Makanan/Food		
Padi-padian/Cereals	4,18	6,37
Umbi-umbian/Tubers	8,07	9,31
Ikan/udang/cumi/kerang/Fish/shrimp/common squid/shells	14,95	15,43
Daging/Meat	7,22	2,86
Telur dan susu/Eggs and milk	0,61	1,63
Sayur-sayuran/Vegetables	10,38	7,09
Kacang-kacangan/Legumes	0,07	0,01
Buah-buahan/Fruits	3,61	2,99
Minyak dan kelapa/Oil and coconut	1,58	1,71
Bahan minuman/Beverage stuffs	1,14	1,20
Bumbu-bumbuan/Spices	0,58	0,62
Konsumsi lainnya/Miscellaneous food items	0,57	0,67
Makanan dan minuman jadi/Prepared food and beverages	9,17	14,72
Rokok/Cigarettes	6,35	9,49
Jumlah makanan/Total food	68,48	74,09
Bukan makanan/Non-food		
Perumahan dan fasilitas rumah tangga/Housing and household facilities	17,33	14,16
Aneka komoditas dan jasa/Goods and services	9,27	4,05
Pakaian, alas kaki, dan tutup kepala/Clothing, footwear, and headgear	1,41	0,81
Komoditas tahan lama/Durable goods	0,49	0,64
Pajak, pungutan, dan asuransi/Taxes and insurance	2,75	6,23
Keperluan pesta dan upacara/kenduri/Parties and ceremonies	0,27	0,005
Jumlah bukan makanan/Total non-food	31,52	25,91
Jumlah/Total	100	100

Catatan/Note:

...

Sumber/Source: BPS, Survei Sosial Ekonomi Nasional (Susenas) Maret/BPS-Statistics Indonesia, National Socioeconomic Survey March

Tabel
Table 10.3

Persentase Penduduk Menurut Golongan Pengeluaran Per Kapita Sebulan di Kabupaten Mamberamo Raya, 2019 dan 2020
Percentage of Population by Per Capita Spending Group a Month in Mamberamo Raya Regency, 2019 and 2020

Golongan Pengeluaran Spending Group (Rp)	2019	2020
(1)	(2)	(3)
< 150 000	0,82	0,00
150 000–199 999	6,12	0,00
200 000–299 999	16,12	3,62
300 000–499 999	26,90	57,42
500 000–749 999	13,23	23,29
750 000–999 999	9,24	12,70
1 000 000–1 499 999	18,27	1,99
> 1 500 000	9,30	0,98
Jumlah/Total	100,00	100,00

Catatan/Note:

...

Sumber/Source:

BPS, Survei Sosial Ekonomi Nasional (Susenas) Maret/BPS-Statistics Indonesia, National Socioeconomic Survey March

BAB
CHAPTER
11

PERDAGANGAN

Trade

JUMLAH SARANA PERDAGANGAN, 2020

Number of Trade Facility, 2020



TOKO

STORES

PASAR DESA

19

VILLAGE
MARKETS

KIOS

229

KIOSKS

PASAR UMUM

PUBLIC
MARKETS

WARUNG

58

STALLS

306

SARANA PERDAGANGAN
TRADE FACILITY

PENJELASAN TEKNIS

1. Sistem pencatatan Statistik Ekspor dan Impor adalah "General Trade" dengan wilayah pencatatan meliputi seluruh wilayah kepabeanan Indonesia.

2. Pengesahan dokumen kepabeanan ekspor dan impor dilakukan oleh Bea dan Cukai berdasarkan Persetujuan Muat/Bongkar Barang.

3. Data ekspor berasal dari dokumen kepabeanan BC 3.0 atau yang disebut dokumen Pemberitahuan Ekspor Barang (PEB) yang diisi oleh eksportir.

4. Data impor berasal dari dokumen kepabeanan BC 2.0 atau yang disebut dokumen Pemberitahuan Impor Barang (PIB), Pemberitahuan Impor Barang Khusus (PIBK), Pemberitahuan Pabean Free Trade Zone (PPFTZ) dan dokumen kepabeanan BC 2.3 yang mencatat impor barang dari Luar Negeri ke Kawasan Berikat.

5. Barang-barang yang dikirim ke luar negeri untuk diolah dicatat sebagai ekspor, sedangkan hasil olahan yang dikembalikan ke Indonesia dicatat sebagai impor.

6. Barang-barang luar negeri yang diolah di dalam negeri dicatat sebagai barang impor meskipun barang olahan tersebut akan kembali ke luar

TECHNICAL NOTES

1. *The recording of export and import statistics is based on General Trade System covering all Indonesian customs areas.*

2. *The legalization of customs export and import documents is conducted by the Customs and Excise Office.*

3. *The export data are compiled based on customs export documents BC 3.0 or known as Export Declarations (PEB), filled by exporters.*

4. *The import data are compiled based on customs import documents BC 2.0 or known as Import Declarations Form (PIB), Import Declarations Form for Special Commodity (PIBK), Customs Declaration Form for Free Trade Zone (PPFTZ), and customs import documents BC 2.3 which records import goods from foreign country to Bounded Zones Area.*

5. *Goods sent abroad for processing purposes are recorded as export while its product sent to Indonesia are recorded as import.*

6. *Foreign goods processed in Indonesia are still recorded as imports although the products will be sent to abroad.*

negeri.

7. Barang-barang yang tidak dicakup dalam pencatatan:

- a. Pakaian dan barang-barang perhiasan penumpang.
- b. Barang-barang bawaan penumpang dari/ke luar negeri untuk dipakai sendiri, kecuali lemari es, pesawat televisi, dan sebagainya.
- c. Barang-barang untuk keperluan perwakilan kedutaan suatu negara.
- d. Barang-barang ekspedisi dan ekshibisi atau pameran.
- e. Barang-barang untuk militer yang diimpor langsung oleh angkatan bersenjata
- f. Pembungkus/peti kemas untuk diisi kembali.
- g. Uang dan surat-surat berharga.
- h. Barang-barang contoh

8. Sistem pengolahan dokumen impor/ekspor Indonesia adalah sistem "Carry Over" yaitu dokumen ditunggu selama satu bulan, setelah bulan berjalan, sedangkan dokumen-dokumen yang terlambat akan diolah pada bulan berikutnya. Dengan demikian dokumen bulan-bulan sebelumnya yang terlambat diterima dan masuk pada bulan berjalan, diperlakukan sebagai dokumen bulan pengolahan.

9. Pelabuhan Muat adalah pelabuhan darimana barang diangkut ke luar negeri atau diekspor

10. Negara tujuan adalah negara

7. *The following goods are not included in the statistics:*

- a. *Clothings and passengers' jewelry.*
- b. *Luggage of passengers for own use, except refrigerators, television sets, etc.*
- c. *Goods imported/exported for the use of foreign representative countries/embassies.*
- d. *Goods for expeditions, and shows or exhibitions.*
- e. *Military goods directly imported by the Armed Forces.*
- f. *Packings/containers to be refilled.*
- g. *Bank notes and securities*
- h. *Sample goods*

8. *The carry-over system is used in processing Indonesian export and import documents. Documents are processed one month after the current month, while those received later will be processed for the succeeding month. This means previous documents received in the current month will be treated as processed documents.*

9. *Port of loading is port where the goods are transported out of the country or exported.*

10. *Country of destination is country*

tujuan akhir yang diketahui untuk barang ekspor yang dikirim ke luar negeri

that is known to export goods sent abroad.

11. Jenis komoditi adalah barang ekspor yang dicatat sesuai kode Harmonized System (HS)

11. Type commodity is exported goods recorded based on Harmonized System (HS) code.

<https://mamberamorayakab.bps.go.id>

ULASAN

Jumlah usaha berdasarkan data potensi desa Kabupaten Mamberamo Raya tahun 2020 sebanyak 306 unit usaha.

Jumlah sarana perdagangan yang tercatat di Kabupaten Mamberamo Raya tahun 2020 terdiri dari 1 pasar umum, 19 pasar desa, 229 toko dan waring kelontong dan 58 warung.

DESCRIPTION

Number of Corporation Establishments based on Village Potential Data Collecting of Mamberamo Raya Regency in 2020 are 306 units.

Number of registered trade facility in Mamberamo Raya Regency in 2020 are consists of 19 village markets, 229 stores/traditional stores and 58 stalls.

Tabel
Table 11.1

**Jumlah Sarana Perdagangan Menurut Jenisnya di
Kabupaten Mamberamo Raya, 2017–2020**
**Number of Trading Facilities by Type of Facility in
Mamberamo Raya Regency, 2017–2020**

Jenis Sarana Perdagangan Type of Trading Facilities	2017	2018	2019	2020
(1)	(2)	(3)	(4)	(5)
Pasar/Market	20	...	21	19
Toko/Warung kelontong Store/Traditional Market	27	...	208	229
Kios	382
Warung	54	...	33	58
Jumlah/Total	483	...	262	306

Catatan/Note: ¹ Desa pada tabel ini termasuk Unit Permukiman Transmigrasi (UPT) yang masih dibina oleh kementerian terkait dan nagari di Kabupaten/Kota Sumatera Barat/Villages in this table include Transmigration Settlement Unit which is still fostered by the relevant ministries and the nagari in the Province of Sumatera Barat

Sumber/Source: BPS, Pendataan Potensi Desa (Podes)/BPS-Statistics Indonesia, Village Potential Data Collecting

PDRB / GRDP

Produk Domestik Regional Bruto

Gross Regional Domestic Product

ATAS DASAR HARGA KONSTAN 2010

KABUPATEN MAMBERAMO RAYA, 2016-2020

at 2010 Constant Price of Sarmi Regency, 2016-2020
(milliar rupiah/billion rupiah)



DISTRIBUSI PERSENTASE PDRB 2020

menurut Lapangan Usaha

Percentage Distribution of GRDP 2020 by Industrial Origins



PENJELASAN TEKNIS

1. Realisasi Penerimaan dan Pengeluaran Pemerintah Kabupaten adalah realisasi/perhitungan APBD Kabupaten pada tiap tahun anggaran.

2. Pendapatan Asli Daerah (PAD) adalah pendapatan yang diperoleh daerah yang dipungut berdasarkan peraturan daerah sesuai dengan peraturan perundang-undangan, guna keperluan daerah yang bersangkutan dalam membiayai kegiatannya.

3. Dana Perimbangan adalah dana yang bersumber dari pendapatan APBN yang dialokasikan kepada Daerah untuk mendanai kebutuhan daerah dalam rangka pelaksanaan desentralisasi.

4. Lain-lain Pendapatan yang Sah adalah pendapatan lainnya dari pemerintah pusat dan atau dari instansi pusat, serta dari daerah lainnya.

5. Pengeluaran rata-rata per kapita adalah biaya yang dikeluarkan untuk konsumsi semua anggota rumah tangga selama sebulan baik yang berasal dari pembelian, pemberian maupun produksi sendiri dibagi dengan banyaknya anggota rumah tangga dalam rumah tangga tersebut.

6. Konsumsi rumah tangga dibedakan atas konsumsi makanan

TECHNICAL NOTES

1. *Actual revenue and expenditure of Regency Government is the realization/regency budget calculations for every fiscal year.*

2. *Original Local Government Revenue is revenue that withheld based on local regulations in accordance with the legislation, for the purposes of financing their activities.*

3. *Balanced Budget is the fund coming from the state budget that allocated to regions to fund their needs in the context of decentralization.*

4. *Other Legal Revenue is other income that coming from the central government and or from the central agencies, as well as from other local government.*

5. *Per capita Average Expenditure is the cost spent for all household members consumption during the month, whether from purchasing, giving own production, divided by the number of household members in the household.*

6. *Household consumption is distinguished on the consumption*

dan bukan makanan dan terbatas pada pengeluaran untuk kebutuhan rumah tangga saja, tidak termasuk konsumsi/ pengeluaran untuk keperluan usaha atau yang diberikan kepada pihak lain.

7. Penghitungan statistik neraca nasional mengikuti buku petunjuk yang diterbitkan oleh Perserikatan Bangsa Bangsa (PBB) dikenal sebagai Sistem Neraca Nasional (SNN). SNN adalah rekomendasi internasional tentang bagaimana menyusun ukuran aktivitas ekonomi yang sesuai dengan standar neraca baku yang didasarkan pada prinsip-prinsip ekonomi. Rekomendasi yang dimaksud dinyatakan dalam sekumpulan konsep, definisi, klasifikasi, dan aturan neraca yang disepakati secara internasional dalam mengukur indikator tertentu seperti Produk Domestik Bruto (PDB). Salah satu bentuk adaptasi pencatatan statistik nasional adalah melakukan perubahan tahun dasar PDB Indonesia dari tahun 2000 ke 2010. Perubahan tahun dasar PDB dilakukan seiring dengan mengadopsi rekomendasi PBB yang tertuang dalam Sistem Neraca Nasional 2008 (SNA 2008).

8. Produk Domestik Bruto pada tingkat nasional serta Produk Domestik Regional Bruto (PDRB) pada tingkat regional (provinsi) menggambarkan kemampuan suatu wilayah untuk menciptakan nilai tambah pada suatu waktu tertentu. Untuk menyusun PDB maupun PDRB

of food and non-food and limited to expenditures for household needs, excluding consumption/expenditure for business purposes or given to other parties.

7. The method used to estimate national accounts statistics is based on the standard guidelines formed by United Nation known as System of National Accounts (SNA). SNA is the internationally agreed standard set of recommendations on how to compile measures of economic activity in accordance with strict accounting conventions based on economic principles. The recommendations are expressed in term of a set of concepts, definitions, classifications and accounting rules that comprise the internationally agreed standard for measuring indicators such as Gross Domestic Product (GDP). One of the improvement in the national statistical system is to rebase GDP form base year 2000 to 2010 in order to capture current economic condition. It is in line with the United Nations (UN) recommendation on 2008 SNA.

8. The basic measure of the value added arising from economic activity is known as Gross Domestic Product at the national level and Gross Regional Domestic Product (GRDP) at the regional level (provinces/regencies/municipalities). To compile these statistics, two approaches have been

digunakan 2 pendekatan, yaitu lapangan usaha dan pengeluaran. Keduanya menyajikan komposisi data nilai tambah dirinci menurut sumber kegiatan ekonomi (lapangan usaha) dan menurut komponen penggunaannya. PDB maupun PDRB dari sisi lapangan usaha merupakan penjumlahan seluruh komponen nilai tambah bruto yang mampu diciptakan oleh sektor-sektor ekonomi atas berbagai aktivitas produksinya. Sedangkan dari sisi pengeluaran menjelaskan tentang penggunaan dari nilai tambah tersebut.

9. PDB menurut lapangan usaha mengalami perubahan klasifikasi dari 9 lapangan usaha menjadi 17 lapangan usaha. PDB menurut lapangan usaha dirinci menurut total nilai tambah dari seluruh sektor ekonomi yang mencakup lapangan usaha Pertanian, Kehutanan, dan Perikanan; Pertambangan dan Penggalian; Industri Pengolahan; Pengadaan Listrik dan Gas; Pengadaan Air, Pengelolaan Sampah, Limbah dan Daur Ulang; Konstruksi; Perdagangan Besar dan Eceran, Reparasi Mobil dan Sepeda Motor; Transportasi dan Pergudangan; Penyediaan Akomodasi dan Makan Minum; Informasi dan Komunikasi; Jasa Keuangan dan Asuransi; Real Estat; Jasa Perusahaan; Administrasi Pemerintahan, Pertahanan dan Jaminan Sosial Wajib; Jasa Pendidikan; Jasa Kesehatan dan Kegiatan Sosial; dan Jasa lainnya.

used, i.e. "production approach" and "expenditure approach". The first approach is to measure value added produced by various kinds of economic activities, while the second approach is to measure final uses of the country's output. In other words, GDP/GRDP is the sum of total value added produced by all economic industries (activities) and the way of using it.

9. GDP by industry classification changes from 9 sectors to 17 industries. GDP by industry is classified by types of economic activities such as Agriculture, Forestry and Fishing; Mining and Quarrying; Manufacturing; Electricity and Gas; Water supply, Sewerage, Waste Management and Remediation Activities; Construction; Wholesale and Retail Trade; Repair of Motor Vehicles and Motorcycles; Transportation and Storage; Accommodation and Food Service Activities; Information and Communication; Financial and Insurance Activities; Real Estate Activities; Business Activities; Public Administration; Defence and Compulsory Social Security; Education; Human Health and Social Work Activities; and Other Services Activities.

10. PDB menurut pengeluaran mengalami perubahan klasifikasi dimana pengeluaran konsumsi Lembaga Non Profit yang Melayani Rumah Tangga (LNPR) yang sebelumnya termasuk bagian dari pengeluaran konsumsi rumah tangga menjadi komponen terpisah. Sehingga klasifikasi PDB menurut pengeluaran dirinci menjadi 7 komponen yaitu komponen pengeluaran konsumsi rumah tangga, pengeluaran konsumsi LNPR, pengeluaran konsumsi pemerintah, pembentukan modal tetap bruto, perubahan inventori, ekspor barang dan jasa, dan impor barang dan jasa.

11. Pengeluaran konsumsi rumah tangga mencakup berbagai pengeluaran konsumsi akhir rumah tangga atas barang dan jasa untuk memenuhi kebutuhan individu ataupun kelompok secara langsung. Pengeluaran rumah tangga di sini mencakup makanan dan minuman selain restoran; pakaian, alas kaki dan jasa perawatannya; perumahan dan perlengkapan rumah tangga; kesehatan dan pendidikan; transportasi dan komunikasi; restoran dan hotel serta lainnya.

12. Pengeluaran Konsumsi Pemerintah terdiri dari Pengeluaran Konsumsi Individu dan Pengeluaran Konsumsi Kolektif. Barang dan jasa individu merupakan barang dan jasa privat, dimana ciri-ciri barang privat adalah a) Scarcity, yaitu ada

10. GDP by expenditure classification changes where consumption expenditure Non-profit Institutions Serving Households (NPISH) previously included as part of household consumption expenditure is taken out into separate component. So that, GDP by type of expenditures is classified into: household consumption expenditure, NPISH consumption expenditure, government consumption expenditure, gross fixed capital formation, changes in inventories, exports of goods and services, and imports of goods and services.

11. Household consumption expenditures consist of expenditures incurred by households, which are used for both individual or collective needs. Household consumptions are classified into food and beverages other than restaurants; clothing, footwear, and related maintenance services; housing and household equipment; health and education; transport and communication; restaurants and hotels; and others.

12. Government consumption expenditure consists of Individual Consumption Expenditure and Collective Consumption Expenditure. Individual goods and services are private goods and services, which the characteristics of private goods is a)

kelangkaan/keterbatasan dalam jumlah; b) Excludable consumption, yaitu konsumsi suatu barang dapat dibatasi hanya pada mereka yang memenuhi persyaratan tertentu (biasanya harga); c) Rivalrous competition, yaitu konsumsi oleh satu konsumen akan mengurangi atau menghilangkan kesempatan pihak lain untuk melakukan hal serupa. Contoh barang dan jasa yang dihasilkan pemerintah dan tergolong sebagai barang dan jasa individu adalah jasa pelayanan kesehatan pemerintah di rumah sakit/puskesmas dan jasa pendidikan di sekolah/universitas negeri. Sedangkan barang dan jasa kolektif ekuivalen dengan barang publik yang memiliki ciri a) Non rivalry, yaitu penggunaan satu konsumen terhadap suatu barang tidak mengurangi kesempatan konsumen lain untuk juga mengkonsumsi barang tersebut; b) Non excludable, yaitu apabila suatu barang publik tersedia, maka tidak ada yang dapat menghalangi siapapun untuk memperoleh manfaat dari barang tersebut atau dengan kata lain setiap orang memiliki akses ke barang tersebut. Contoh barang dan jasa yang dihasilkan pemerintah dan tergolong sebagai barang dan jasa kolektif adalah jasa pertahanan yang dilakukan TNI dan keamanan yang dilakukan kepolisian.

13. Pembentukan Modal Tetap Bruto (PMTB) mencakup pengadaan, pembuatan, dan pembelian barang

Scarcity, that there is a scarcity/limited in number; b) Excludable consumption, the consumption of goods can be limited only to those who meet certain requirements (usually the price); c) Rivalrous competition, ie consumption by the consumer will reduce or eliminate the chance of another party to do so. Examples of goods and services produced by government and classified as goods and services of individuals is the government health services in hospitals/health centers and education services in schools/universities. Collective goods and services equivalent to public goods characterized by a) Non-rivalry, namely the use of a consumer for an item does not reduce the chance of another consumer to also consume goods; b) Non-excludable, i.e. when a public good available, then nothing can hinder anyone to benefit from the goods or in other words everyone has access to the goods. Examples of goods and services produced by government and classified as collective goods and services is carried military defense services and the police's security.

13. Gross Fixed Capital Formation (GFCF) includes procurement, manufacture, and the purchase of

modal. Barang modal dimaksud adalah barang-barang yang digunakan untuk proses produksi, tahan lama atau yang mempunyai umur pemakaian lebih dari satu tahun seperti bangunan, mesin-mesin dan alat angkutan. Termasuk pula di sini perbaikan besar (berat) yang sifatnya memperpanjang umur atau mengubah bentuk atau kapasitas barang modal tersebut. Pengeluaran barang modal untuk keperluan militer juga dicakup sebagai PMTB. Klasifikasi komponen PMTB dibagi menjadi 6 sub komponen yaitu Konstruksi; Mesin dan Peralatan; Kendaraan; Peralatan Lainnya; Cultivated Biological Resources (CBR) dan Produk Kekayaan Intelektual.

14. Ekspor barang dan jasa merupakan transaksi perdagangan barang dan jasa dari penduduk (residen) ke bukan penduduk (nonresiden). Impor barang dan jasa adalah transaksi perdagangan dari bukan penduduk ke penduduk. Ekspor atau impor barang terjadi pada saat terjadi perubahan hak kepemilikan barang antara penduduk dengan bukan penduduk (dengan atau tanpa perpindahan fisik barang tersebut). Pada PDB dengan tahun dasar 2010, ekspor dan impor barang dirinci menjadi nonmigas dan migas.

15. Produk Domestik Bruto maupun agregat turunannya disajikan dalam 2 (dua) versi penilaian, yaitu atas dasar "harga berlaku" dan atas dasar "harga konstan". Disebut sebagai

capital goods. Capital goods are goods which are used for the production process, durable or have a service life of more than one year such as buildings, machinery, and transportation equipment. Including here: huge improvement that are to extend the life or changing the shape or the capacity of the capital goods. Capital expenditures for military purposes are also covered as GFCF. GFCF component are classified into six sub-components: Construction; Machinery and Equipment; vehicle; Other equipment; Cultivated Biological Resources (CBR) and Intellectual Property Product.

14. Exports of goods and services consist of transactions of goods and services from residents to non-residents. Imports of goods and services consist of transaction of goods and services from non-residents to residents. Exports and imports of goods occur when there are changes in ownership of goods between residents and non-residents (with or without physical movements of goods across frontiers). On the GDP at 2010 basic year, exports and imports of goods specified into non oil and gas and oil and gas.

15. GDP and its aggregations are presented in two forms: at current market prices and at constant base year market prices. In presenting current market prices, all aggregates are valued

harga berlaku karena seluruh agregat dinilai dengan menggunakan harga pada tahun berjalan, sedangkan harga konstan penilaiannya didasarkan kepada harga satu tahun dasar tertentu, dalam publikasi ini digunakan harga tahun 2010.

16. Laju pertumbuhan Produk Domestik Bruto diperoleh dari perhitungan PDB atas dasar harga konstan. Diperoleh dengan cara mengurangi nilai PDB pada tahun ke-n terhadap nilai pada tahun ke n-1 (tahun sebelumnya), dibagi dengan nilai pada tahun ke n-1, dikalikan dengan 100 persen. Laju pertumbuhan menunjukkan perkembangan agregat pendapatan dari satu waktu tertentu terhadap waktu sebelumnya.

at current market prices, while base year constant market prices are shown by valuing all aggregates at fixed base year prices. Year of 2010 is used as the base year in this publication.

16. Growth rate of Gross Domestic Product is derived from GDP at constant market prices. It is obtained by subtracting the value of GDP year n with the value of GDP year n-1, divided by the value of GDP year n-1 then multiplied by 100 percent. The growth rate of GDP explains the income growth during the given period.

ULASAN

Produk Domestik Regional Bruto (PDRB) adalah salah satu indikator pembangunan di bidang ekonomi dari suatu wilayah. Total dari nilai tambah yang dihasilkan dari aktivitas sektor ekonomi yang terangkum dalam PDRB. Nilai PDRB Kabupaten Mamberamo Raya tahun 2020 atas dasar harga berlaku sebesar 1.725,0917 miliar rupiah atau meningkat 4,77 persen dari tahun sebelumnya. Untuk PDRB atas dasar harga konstan 2010, nilai PDRB tahun 2020 adalah 1.017,2271 miliar rupiah atau meningkat 0,32 persen dari tahun sebelumnya.

Sektor Administrasi Pemerintahan, Pertahanan dan Jaminan Sosial Wajib sebagai kontributor tertinggi terhadap PDRB Kabupaten Mamberamo Raya tahun 2020 dengan memberikan kontribusi sebesar 24,18 persen dan tertinggi kedua adalah sektor konstruksi dengan kontribusi 23,42 persen.

DESCRIPTION

Gross Regional Domestic Product (GRDP) is an indicator of development in the economy of a region. The aggregate of value added produced by economic activities which covered in GRDP. Mamberamo Raya Regency GRDP value in 2020 based on current prices at 1.725,0917 billion rupiah or increased 4,77 percent from the previous year. As for GRDP at constant price GRDP 2010, the value of GRDP 2020 was 1.017,2271 billion rupiah or increased 0,32 percent from the previous year.

Government Administration and Defence sector as the highest contributor to GRDP of Mamberamo Raya Regency which contributed 24,18 percent and the second highest contributor was construction sector which contributed 23,42 percent.

Tabel
Table 12.1.

Produk Domestik Regional Bruto Atas Dasar Harga Berlaku Menurut Lapangan Usaha di Kabupaten Mamberamo Raya (miliar rupiah), 2016–2020
Gross Regional Domestic Product at Current Market Prices by Industry in Mamberamo Raya Regency (billion rupiahs), 2016–2020

	Lapangan Usaha/Industry	2016	2017	2018	2019	2020
	(1)	(2)	(3)	(4)	(5)	(6)
A	Pertanian, Kehutanan, dan Perikanan/ <i>Agriculture, Forestry, and Fishing</i>	275,5357	301,7539	319,7583	343,6685	350,7997
B	Pertambangan dan Penggalian/ <i>Mining and Quarrying</i>	21,9405	24,5936	27,7516	30,9503	33,5110
C	Industri Pengolahan/ <i>Manufacturing</i>	3,2722	3,6685	4,0949	4,4029	4,6674
D	Pengadaan Listrik dan Gas/ <i>Electricity and Gas</i>	0,00	0,00	0,00	0,00	0,00
E	Pengadaan Air; Pengelolaan Sampah, Limbah, dan Daur Ulang/ <i>Water Supply; Sewerage, Waste Management, and Remediation Activities</i>	0,00	0,00	0,00	0,00	0,00
F	Konstruksi/ <i>Construction</i>	258,7371	298,8662	346,5511	389,5130	404,0517
G	Perdagangan Besar dan Eceran; Reparasi Mobil dan Sepeda Motor/ <i>Wholesale and Retail Trade; Repair of Motor Vehicles and Motorcycles</i>	107,7327	127,1913	147,9938	169,6943	185,5410
H	Transportasi dan Pergudangan/ <i>Transportation and Storage</i>	51,3306	58,6643	65,5029	75,5472	77,4229
I	Penyediaan Akomodasi dan Makan Minum/ <i>Accommodation and Food Service Activities</i>	7,5591	8,8948	10,4554	12,1040	13,0365
J	Informasi dan Komunikasi/ <i>Information and Communication</i>	0,00	0,00	0,00	0,00	0,00
K	Jasa Keuangan dan Asuransi/ <i>Financial and Insurance Activities</i>	1,0370	1,1355	1,2276	1,2747	1,2178
L	Real Estat/ <i>Real Estate Activities</i>	19,0328	22,0371	25,5655	29,8179	31,6728
M,N	Jasa Perusahaan/ <i>Business Activities</i>	1,7665	1,9398	2,1248	2,3176	2,5227

Lanjutan Tabel/*Continued Table* 12.1

Lapangan Usaha/ <i>Industry</i>		2016	2017	2018	2019	2020
(1)		(2)	(3)	(4)	(5)	(6)
O	Administrasi Pemerintahan, Pertahanan, dan Jaminan Sosial Wajib/ <i>Public Administration and Defence; Compulsory Social Security</i>	297,5715	327,5416	361,8361	400,5528	417,0721
P	Jasa Pendidikan/ <i>Education</i>	71,2115	77,5124	83,9822	88,9669	93,1974
Q	Jasa Kesehatan dan Kegiatan Sosial/ <i>Human Health and Social Work Activities</i>	47,0441	51,5217	55,9928	61,7342	69,8494
R,S,T,U	Jasa Lainnya/ <i>Other Services Activities</i>	25,2525	28,5073	32,0259	36,0021	40,5292
Produk Domestik Regional Bruto/<i>Gross Regional Domestic Product</i>		1.189,0237	1.333,8280	1.484,8628	1.646,546	1.725,0917

Catatan/*Note:*

...

Sumber/*Source:*BPS, berbagai sensus, survei dan sumber lain/*BPS-Statistics Indonesia, various census, survey, and other sources*

Tabel
Table 12.2

Produk Domestik Regional Bruto Atas Dasar Harga Konstan 2010 Menurut Lapangan Usaha di Kabupaten Mamberamo Raya (miliar rupiah), 2016–2020
Gross Regional Domestic Product at 2010 Constant Market Prices by Industry in Mamberamo Raya Regency (billion rupiahs), 2016–2020

	Lapangan Usaha/ <i>Industry</i>	2016	2017	2018	2019	2020
	(1)	(2)	(3)	(4)	(5)	(6)
A	Pertanian, Kehutanan, dan Perikanan/ <i>Agriculture, Forestry, and Fishing</i>	196,6364	205,1363	207,9819	210,9959	210,4539
B	Pertambangan dan Penggalian/ <i>Mining and Quarrying</i>	18,8852	20,6868	22,7162	24,7061	26,0749
C	Industri Pengolahan/ <i>Manufacturing</i>	2,4362	2,5933	2,7601	2,8267	2,8546
D	Pengadaan Listrik dan Gas/ <i>Electricity and Gas</i>	0,00	0,00	0,00	0,00	0,00
E	Pengadaan Air; Pengelolaan Sampah, Limbah, dan Daur Ulang/ <i>Water Supply; Sewerage, Waste Management, and Remediation Activities</i>	0,00	0,00	0,00	0,00	0,00
F	Konstruksi/ <i>Construction</i>	162,4305	177,9427	195,0963	214,3523	214,7918
G	Perdagangan Besar dan Eceran; Reparasi Mobil dan Sepeda Motor/ <i>Wholesale and Retail Trade; Repair of Motor Vehicles and Motorcycles</i>	81,5403	89,4030	97,8251	106,3878	107,8874
H	Transportasi dan Pergudangan/ <i>Transportation and Storage</i>	26,6261	27,9037	29,4337	31,1853	29,3570
I	Penyediaan Akomodasi dan Makan Minum/ <i>Accommodation and Food Service Activities</i>	5,1965	5,7089	6,2615	6,7963	6,9646
J	Informasi dan Komunikasi/ <i>Information and Communication</i>	0,00	0,00	0,00	0,00	0,00
K	Jasa Keuangan dan Asuransi/ <i>Financial and Insurance Activities</i>	0,7435	0,7787	0,8107	0,8298	0,8156
L	Real Estat/ <i>Real Estate Activities</i>	14,0958	15,5082	17,0791	18,5411	18,9435
M,N	Jasa Perusahaan/ <i>Business Activities</i>	1,4653	1,5598	1,6610	1,7567	1,8512
O	Administrasi Pemerintahan, Pertahanan, dan Jaminan Sosial Wajib/ <i>Public Administration and Defence; Compulsory Social Security</i>	214,2907	224,9410	236,8403	248,6350	243,9358

Lanjutan Tabel/*Continued Table 12.2*

Lapangan Usaha/ <i>Industry</i>		2016	2017	2018	2019	2020
(1)		(2)	(3)	(4)	(5)	(6)
P	Jasa Pendidikan/ <i>Education</i>	67,6560	70,8155	73,8747	76,9996	77,6233
Q	Jasa Kesehatan dan Kegiatan Sosial/ <i>Human Health and Social Work Activities</i>	36,2988	38,0702	39,8785	42,1396	45,2706
R,S,T,U	Jasa Lainnya/ <i>Other Services Activities</i>	21,2427	23,2990	25,4494	27,7984	30,4031
Produk Domestik Regional Bruto/<i>Gross Regional Domestic Product</i>		849,5440	904,3469	957,6688	1.013,9508	1.017,2271

Catatan/*Note:* ...Sumber/*Source:* BPS, berbagai sensus, survei dan sumber lain/*BPS-Statistics Indonesia, various census, survey, and other sources*

Tabel
Table 12.3

Distribusi Persentase Produk Domestik Regional Bruto Atas Dasar Harga Berlaku Menurut Lapangan Usaha di Kabupaten Mamberamo Raya, 2016–2020
Percentage Distribution of Gross Regional Domestic Product at Current Market Prices by Industry in Mamberamo Raya Regency, 2016–2020

	Lapangan Usaha/Industry	2016	2017	2018	2019	2020
	(1)	(2)	(3)	(4)	(5)	(6)
A	Pertanian, Kehutanan, dan Perikanan/ <i>Agriculture, Forestry, and Fishing</i>	23,17	22,62	21,53	20,87	20,34
B	Pertambangan dan Penggalian/ <i>Mining and Quarrying</i>	1,85	1,84	1,87	1,88	1,94
C	Industri Pengolahan/ <i>Manufacturing</i>	0,28	0,28	0,28	0,27	0,27
D	Pengadaan Listrik dan Gas/ <i>Electricity and Gas</i>	0,00	0,00	0,00	0,00	0,00
E	Pengadaan Air; Pengelolaan Sampah, Limbah, dan Daur Ulang/ <i>Water Supply; Sewerage, Waste Management, and Remediation Activities</i>	0,00	0,00	0,00	0,00	0,00
F	Konstruksi/ <i>Construction</i>	21,76	22,41	23,34	23,66	23,42
G	Perdagangan Besar dan Eceran; Reparasi Mobil dan Sepeda Motor/ <i>Wholesale and Retail Trade; Repair of Motor Vehicles and Motorcycles</i>	9,06	9,54	9,97	10,31	10,76
H	Transportasi dan Pergudangan/ <i>Transportation and Storage</i>	4,32	4,40	4,41	4,59	4,49
I	Penyediaan Akomodasi dan Makan Minum/ <i>Accommodation and Food Service Activities</i>	0,64	0,67	0,70	0,74	0,76
J	Informasi dan Komunikasi/ <i>Information and Communication</i>	0,00	0,00	0,00	0,00	0,00
K	Jasa Keuangan dan Asuransi/ <i>Financial and Insurance Activities</i>	0,09	0,09	0,08	0,08	0,07
L	Real Estat/ <i>Real Estate Activities</i>	1,60	1,65	1,72	1,81	1,84
M,N	Jasa Perusahaan/ <i>Business Activities</i>	0,15	0,15	0,14	0,14	0,15
O	Administrasi Pemerintahan, Pertahanan, dan Jaminan Sosial Wajib/ <i>Public Administration and Defence; Compulsory Social Security</i>	25,03	24,56	24,37	24,33	24,18

Lanjutan Tabel/*Continued Table* 12.3

Lapangan Usaha/ <i>Industry</i>		2016	2017	2018	2019	2020
(1)		(2)	(3)	(4)	(5)	(6)
P	Jasa Pendidikan/ <i>Education</i>	5,99	5,81	5,66	5,40	5,40
Q	Jasa Kesehatan dan Kegiatan Sosial/ <i>Human Health and Social Work Activities</i>	3,96	3,86	3,77	3,75	4,05
R,S,T,U	Jasa Lainnya/ <i>Other Services Activities</i>	2,12	2,14	2,16	2,19	2,35
Produk Domestik Regional Bruto/<i>Gross Regional Domestic Product</i>		100,00	100,00	100,00	100,00	100,00

Catatan/*Note:*

...

Sumber/*Source:* BPS, berbagai sensus, survei dan sumber lain/*BPS-Statistics Indonesia, various census, survey, and other sources*

Tabel
Table 12.4

Laju Pertumbuhan Produk Domestik Regional Bruto Atas Dasar Harga Konstan 2010 Menurut Lapangan Usaha di Kabupaten Mamberamo Raya (persen), 2017–2020
Growth Rate of Gross Regional Domestic Product at 2010 Constant Market Prices by Industry in Mamberamo Raya Regency (percent), 2017–2020

Lapangan Usaha/Industry		2017	2018	2019	2020
(1)		(2)	(3)	(4)	(5)
A	Pertanian, Kehutanan, dan Perikanan/ <i>Agriculture, Forestry, and Fishing</i>	4,32	1,39	1,45	(0,26)
B	Pertambangan dan Penggalian/ <i>Mining and Quarrying</i>	9,54	9,81	8,76	5,54
C	Industri Pengolahan/ <i>Manufacturing</i>	6,45	6,43	2,41	0,99
D	Pengadaan Listrik dan Gas/ <i>Electricity and Gas</i>	0,00	0,00	0,00	0,00
E	Pengadaan Air; Pengelolaan Sampah, Limbah, dan Daur Ulang/ <i>Water Supply; Sewerage, Waste Management, and Remediation Activities</i>	0,00	0,00	0,00	0,00
F	Konstruksi/ <i>Construction</i>	9,55	9,64	9,87	0,21
G	Perdagangan Besar dan Eceran; Reparasi Mobil dan Sepeda Motor/ <i>Wholesale and Retail Trade; Repair of Motor Vehicles and Motorcycles</i>	9,64	9,42	8,75	1,41
H	Transportasi dan Pergudangan/ <i>Transportation and Storage</i>	4,80	5,48	5,95	(5,86)
I	Penyediaan Akomodasi dan Makan Minum/ <i>Accommodation and Food Service Activities</i>	9,86	9,68	8,54	2,48
J	Informasi dan Komunikasi/ <i>Information and Communication</i>	0,00	0,00	0,00	0,00
K	Jasa Keuangan dan Asuransi/ <i>Financial and Insurance Activities</i>	4,74	4,11	2,36	(1,72)
L	Real Estat/ <i>Real Estate Activities</i>	10,02	10,13	8,56	2,17
M,N	Jasa Perusahaan/ <i>Business Activities</i>	6,45	6,49	5,76	5,38
O	Administrasi Pemerintahan, Pertahanan, dan Jaminan Sosial Wajib/ <i>Public Administration and Defence; Compulsory Social Security</i>	4,97	5,29	4,98	(1,89)
P	Jasa Pendidikan/ <i>Education</i>	4,67	4,32	4,23	0,81

Lanjutan Tabel/*Continued Table 12.4*

Lapangan Usaha/Industry		2017	2018	2019	2020
	(1)	(2)	(3)	(4)	(5)
Q	Jasa Kesehatan dan Kegiatan Sosial/ <i>Human Health and Social Work Activities</i>	4,88	4,75	5,67	7,43
R,S,T,U	Jasa Lainnya/ <i>Other Services Activities</i>	9,68	9,23	9,23	9,37
Produk Domestik Regional Bruto/ Gross Regional Domestic Product		6,45	5,90	5,88	0,32

Catatan/Note:

...

Sumber/Source:

BPS, berbagai sensus, survei dan sumber lain/BPS-Statistics Indonesia, various census, survey, and other sources

Tabel
Table 12.5

Produk Domestik Regional Bruto Atas Dasar Harga Berlaku Menurut Jenis Pengeluaran di Kabupaten Mamberamo Raya (miliar rupiah), 2016–2020
Gross Regional Domestic Product at Current Market Prices by Type of Expenditure in Mamberamo Raya Regency (billion rupiahs), 2016–2020

Jenis Pengeluaran Type of Expenditure	2016	2017	2018	2019	2020
(1)	(2)	(3)	(4)	(5)	(6)
Pengeluaran Konsumsi Rumah Tangga <i>Household Consumption Expenditure</i>	831,28417	930,34409	1.059,58101	1.165,35978	1.202,91611
Pengeluaran Konsumsi LNPR <i>NPISH Consumption Expenditure</i>	17,03171	18,93962	21,09311	24,40513	26,31589
Pengeluaran Konsumsi Pemerintah <i>Government Consumption Expenditure</i>	395,86383	422,28573	476,59462	534,75629	543,40476
Pembentukan Modal Tetap Bruto <i>Gross Fixed Capital Formation</i>	586,25066	646,67536	722,57491	805,92436	817,82149
Perubahan Inventori <i>Changes in Inventories</i>	2,07638	2,25001	2,47420	2,83310	3,07470
Ekspor Barang dan Jasa/ <i>Exports of Goods and Services</i>	37,76602	40,08933	43,23675	49,38347	53,37396
Dikurangi: Impor Barang dan Jasa <i>Less: Import of Goods and Services</i>	698,76183	751,46625	849,33071	929,71553	998,82119
Diskrepani Statistik ¹ <i>Statistical Discrepancies¹</i>	-17,51276	-24,71011	-8,63892	6,40013	-77,00595
Produk Domestik Regional Bruto/ Gross Regional Domestic Product	1.189,02371	1.333,82801	1.484,86281	1.646,54647	1.725,09168

Catatan/Note:

...

Sumber/Source:

BPS, berbagai sensus, survei dan sumber lain/BPS-Statistics Indonesia, various census, survey, and other sources

Tabel
Table 12.6

Produk Domestik Regional Bruto Atas Dasar Harga Konstan 2010 Menurut Jenis Pengeluaran di Kabupaten Mamberamo Raya (miliar rupiah), 2016–2020
Gross Regional Domestic Product at 2010 Constant Market Prices by Type of Expenditure in Mamberamo Raya Regency (billion rupiahs), 2016–2020

Jenis Pengeluaran Type of Expenditure	2016	2017	2018	2019	2020
(1)	(2)	(3)	(4)	(5)	(6)
Pengeluaran Konsumsi Rumah Tangga <i>Household Consumption Expenditure</i>	582,11828	623,16477	666,34403	702,57044	704,93281
Pengeluaran Konsumsi LNPR <i>NPISH Consumption Expenditure</i>	12,29093	12,91346	13,61466	14,88355	15,29880
Pengeluaran Konsumsi Pemerintah <i>Government Consumption Expenditure</i>	301,59415	322,46570	348,19846	362,92726	349,97075
Pembentukan Modal Tetap Bruto <i>Gross Fixed Capital Formation</i>	413,20618	435,25923	463,92875	494,18327	480,25688
Perubahan Inventori <i>Changes in Inventories</i>	0,90020	0,93925	0,99006	1,02531	5,72883
Ekspor Barang dan Jasa/ <i>Exports of Goods and Services</i>	32,20857	32,90553	33,88670	36,77605	38,19961
Dikurangi: Impor Barang dan Jasa <i>Less: Import of Goods and Services</i>	566,30295	602,04651	643,09357	681,70826	712,72352
Diskrepani Statistik ¹ <i>Statistical Discrepancies¹</i>	-73,52862	-78,74551	-73,79967	-83,29315	-135,56297
Produk Domestik Regional Bruto/ Gross Regional Domestic Product	849,54399	904,34694	957,66878	1.013,95076	1.017,22712

Catatan/Note:

...

Sumber/Source:

BPS, berbagai sensus, survei dan sumber lain/BPS-Statistics Indonesia, various census, survey, and other sources

BAB CHAPTER 13

PERBANDINGAN ANTAR KABUPATEN/KOTA *Regency/Municipality Comparison*

Indeks Pembangunan Manusia *Human Development Index* 2020

1ST

79,94

JAYAPURA
Kota/Municipality

17TH

51,78

Mamberamo Raya
Kabupaten/Regency

29TH

31,55

NDUGA
Kabupaten/Regency



Jumlah Penduduk Miskin *Number of People in Poverty* 2020



1ST

81,71K

JAYAWIJAYA
Kabupaten/Regency

28TH

6,98K

Mamberamo Raya
Kabupaten/Regency

29TH

5,70K

SARMI
Kabupaten/Regency

Jumlah Penduduk *Number of Population* 2020

1ST

398.478

JAYAPURA
Kota/Municipality

27TH

36.483

MAMBERAMO
RAYA
Kabupaten/Regency

29TH

22.547

SUPIORI
Kabupaten/Regency



PENJELASAN TEKNIS

1. Penduduk Indonesia adalah semua orang yang berdomisili di wilayah teritorial Indonesia selama 6 bulan atau lebih dan atau mereka yang berdomisili kurang dari 6 bulan tetapi bertujuan menetap.
2. Laju pertumbuhan penduduk adalah angka yang menunjukkan persentase pertambahan penduduk dalam jangka waktu tertentu.
3. Penduduk miskin adalah penduduk yang memiliki rata-rata pengeluaran per kapita per bulan di bawah Garis Kemiskinan.
4. Indeks Pembangunan Manusia (IPM) menjelaskan bagaimana penduduk dapat mengakses hasil pembangunan dalam memperoleh pendapatan, kesehatan, pendidikan dan sebagainya. IPM diperkenalkan oleh UNDP pada tahun 1990 dan dipublikasikan secara berkala dalam laporan tahunan Human Development Report (HDR). IPM dibentuk oleh 3 (tiga) dimensi dasar: Umur panjang dan hidup sehat; pengetahuan; dan standar hidup layak.

TECHNICAL NOTES

1. *The population of Indonesia are all residents of the entire territory of Indonesia who have stayed for six months or longer, and those who intended to stay more than six months even though their length of stay is less than six months.*
2. *The growth rate of population is the number that show percentage of population growth within a specified period.*
3. *A person whose expenditure per capita per month is below the poverty line is considered to be poor.*
4. *The Human Development Index (HDI) explains how people can access development results in obtaining income, health, education and so forth. HDI was introduced by United Nations Development Programme (UNDP) in 1990 and published periodically in the annual report of the Human Development Report. HDI was formed by three basic dimensions: a long and healthy life; knowledge; and a decent standard of living.*

ULASAN

Penduduk Papua selama lima tahun terakhir mengalami peningkatan. Kota Jayapura merupakan wilayah yang memiliki jumlah penduduk 2020 terbanyak yakni sebesar 398.478 jiwa. Sedangkan Kabupaten Supiori merupakan kabupaten yang memiliki jumlah penduduk terkecil yakni sebesar 22.547 jiwa. Kabupaten Mamberamo Raya memiliki 36.483 jiwa penduduk.

Indeks Pembangunan Manusia (IPM) selama empat tahun terakhir mengalami peningkatan. Kota Jayapura memiliki IPM tertinggi sebesar 79,94. Sedangkan Kabupaten Nduga memiliki IPM dengan nilai terendah, sebesar 31,55. Kabupaten Mamberamo Raya memiliki IPM sebesar 51,78.

DESCRIPTION

These last five years the population in Papua Province is increased. Jayapura Municipality is a region with the biggest number of population in 2020 with 398,478 people. Whereas Supiori Regency is a region with least number of population in Papua Province with 22,547 people. Mamberamo Raya Regency has 36,483 population.

Human Development Index (HDI) in Papua Province for four last year is relatively increasing. Jayapura Municipality is a region that had highest HDI in Papua Province with 79.94 points. Where as Nduga Regency had fewest HDI level with 31.55 points. Mamberamo Raya Regency has HDI level with 51.78 points.

Tabel
Table 13.1

Jumlah Penduduk Menurut Kabupaten/Kota di Provinsi Papua (jiwa), 2016–2020
Population by Regency/Municipality in Papua Province (people), 2016–2020

Kabupaten/Kota Regency/Municipality	2016	2017	2018	2019	2020
(1)	(2)	(3)	(4)	(5)	(6)
1. Merauke	220.006	223.389	225.714	228.681	230.932
2. Jayawijaya	210.229	212.811	214.994	220.112	269.553
3. Jayapura	123.780	125.975	128.587	134.180	166.171
4. Nabire	142.795	145.101	147.921	152.821	169.136
5. Kepulauan Yapen	93.114	95.007	97.412	103.313	112.676
6. Biak Numfor	141.801	144.697	148.404	155.504	134.650
7. Paniai	167.325	170.193	173.392	180.502	220.410
8. Puncak Jaya	119.779	123.591	126.113	133.712	224.527
9. Mimika	205.591	210.413	215.493	223.605	311.969
10. Boven Digoel	64.674	66.209	67.717	72.122	64.285
11. Mappi	93.592	94.671	99.599	108.914	108.295
12. Asmat	90.316	92.909	95.606	98.885	110.105
13. Yahukimo	184.217	187.021	189.092	192.627	350.880
14. Pegunungan Bintang	72.511	73.473	74.396	76.586	77.872
15. Tolikara	133.786	136.576	137.695	140.413	236.986
16. Sarmi	37.511	38.210	39.406	41.505	41.515
17. Keerom	54.130	55.018	55.799	57.903	61.623
18. Waropen	28.803	29.480	30.612	32.100	33.943
19. Supiori	18.486	19.104	20.018	21.188	22.547
20. Mamberamo Raya	21.821	22.313	23.307	24.773	36.483
21. Nduga	95.885	97.012	97.517	99.817	106.533

Lanjutan Tabel/Continued Table 13.1

Kabupaten/Kota Regency/Municipality	2016	2017	2018	2019	2020
(1)	(2)	(3)	(4)	(5)	(6)
22. Lanny Jaya	174.782	176.687	177.682	180.305	196.399
23. Mamberamo Tengah	46.696	47.487	48.090	48.811	50.685
24. Yalimo	59.778	60.822	61.115	63.789	101.973
25. Puncak	105.521	107.822	111.182	115.323	114.741
26. Dogiyai	93.809	94.997	96.590	99.277	116.206
27. Intan Jaya	47.300	48.318	48.812	50.599	135.043
28. Deiyai	70.620	72.206	72.486	74.529	99.091
<i>Kota/Municipality</i>					
29. Kota Jayapura	288.786	293.690	297.775	303.760	398.478
Provinsi Papua	3.207.444	3.265.202	3.322.526	3.435.430	4.303.707

Catatan/Note: ...
 Sumber/Source: BPS Provinsi Papua/BPS-Statistics of Papua Province

Tabel
Table 13.2

Laju Pertumbuhan Produk Domestik Regional Bruto Atas Dasar Harga Konstan 2010 Menurut Kabupaten/Kota di Provinsi Papua (persen), 2016–2020
Rate of Growth of Gross Regional Domestic Products at Constant 2010 Prices by Regency/Municipality in Papua Province (percent), 2016–2020

Kabupaten/Kota Regency/Municipality	2016	2017	2018	2019*	2020**
(1)	(2)	(3)	(4)	(5)	(6)
1. Merauke	7,66	7,46	8,11	7,57	-0,77
2. Jayawijaya	4,67	5,51	6,34	4,97	-4,08
3. Jayapura	8,54	7,01	7,69	7,69	-4,71
4. Nabire	6,79	6,1	5,83	4,83	-1,06
5. Kepulauan Yapen	5,41	4,64	4,55	4,73	-4,45
6. Biak Numfor	4,06	-4,57	0,42	2,18	-4,89
7. Paniai	6,73	4,76	6,49	3,84	0,46
8. Puncak Jaya	4,6	3,73	4,52	4,29	-3,31
9. Mimika	13,51	3,69	10,27	-38,52	11,55
10. Boven Digoel	4,74	4,07	3,45	2,42	-2,65
11. Mappi	6,92	7,03	6,31	6,11	-1,38
12. Asmat	6,18	5,85	5,77	4,72	0,59
13. Yahukimo	4,61	6,05	5,47	4,98	0,01
14. Pegunungan Bintang	6,49	6,05	5,28	4,74	-0,11
15. Tolikara	4,58	4,6	4,63	3,92	0,49
16. Sarmi	6,71	7,1	6,24	5,93	0,08
17. Keerom	5,79	4,85	4,19	3,92	0,08
18. Waropen	9,46	7,72	7,18	5,43	-2,36
19. Supiori	4,43	4,01	4,18	4,34	1,12
20. Mamberamo Raya	8,08	6,45	5,9	5,88	0,32
21. Nduga	6,73	7,25	5,74	4,84	0,69

Lanjutan Tabel/Continued Table 13.2

Kabupaten/Kota Regency/Municipality	2016	2017	2018	2019*	2020**
(1)	(2)	(3)	(4)	(5)	(6)
22. Lanny Jaya	5,81	5,39	5,27	5,16	1,85
23. Mamberamo Tengah	5,72	5,66	5,11	4,94	1,02
24. Yalimo	6,83	5,19	6,49	5,49	0,98
25. Puncak	7,32	6,67	6,72	4,8	0,08
26. Dogiyai	6,9	5,88	5,86	5,73	0,34
27. Intan Jaya	7,17	3,66	2,79	2,72	-0,38
28. Deiyai	7,91	4,8	3,43	3,74	-0,35
<i>Kota/Municipality</i>					
29. Kota Jayapura	7,23	6,02	5,45	5,13	-1,67
Provinsi Papua	9,14	4,64	7,37	-15,72	2,32

Catatan/Note: *) Angka Sementara

**) Angka Sangat Sementara

Sumber/Source: BPS Provinsi Papua/BPS-Statistics of Papua Province

Tabel
Table 13.3

Jumlah Penduduk Miskin Menurut Kabupaten/Kota di Provinsi Papua (ribu), 2016–2020
Number of Poor Population by Regency/Municipality in Papua Province (thousand), 2016–2020

Kabupaten/Kota Regency/Municipality	2016	2017	2018	2019	2020
(1)	(2)	(3)	(4)	(5)	(6)
1. Merauke	24,28	24,06	23,72	23,49	22,89
2. Jayawijaya	83,00	81,94	82,90	83,23	81,71
3. Jayapura	16,76	16,31	17,19	17,19	16,61
4. Nabire	36,99	36,68	37,06	37,14	36,75
5. Kepulauan Yapen	25,53	25,35	26,30	27,19	27,04
6. Biak Numfor	38,10	36,63	37,93	38,60	38,02
7. Paniai	65,18	63,38	64,46	65,54	65,98
8. Puncak Jaya	44,27	44,16	45,51	45,89	46,07
9. Mimika	30,12	31,15	31,18	31,79	31,75
10. Boven Digoel	13,38	13,10	13,70	13,54	13,86
11. Mappi	24,82	24,31	25,21	26,10	26,91
12. Asmat	24,97	25,05	26,02	25,80	25,12
13. Yahukimo	74,54	73,27	74,02	73,92	71,76
14. Pegunungan Bintang	22,79	22,41	22,81	23,01	23,03
15. Tolikara	45,33	44,47	45,54	45,65	44,88
16. Sarmi	5,13	5,23	5,67	5,80	5,70
17. Keerom	9,26	9,15	9,40	9,55	9,42
18. Waropen	8,97	9,03	9,26	9,68	9,44
19. Supiori	6,99	7,09	7,76	7,97	7,78
20. Mamberamo Raya	6,42	6,63	6,94	6,96	6,98
21. Nduga	36,72	36,07	37,14	37,60	36,54

Lanjutan Tabel/Continued Table 13.3

Kabupaten/Kota Regency/Municipality	2016	2017	2018	2019	2020
(1)	(2)	(3)	(4)	(5)	(6)
22. Lanny Jaya	72,13	69,78	71,08	70,60	68,62
23. Mamberamo Tengah	17,88	17,20	17,75	17,79	17,72
24. Yalimo	21,36	21,18	21,64	21,48	20,84
25. Puncak	40,53	40,17	42,10	43,09	42,43
26. Dogiyai	29,15	28,75	29,32	30,37	28,31
27. Intan Jaya	20,53	20,29	20,80	21,10	20,46
28. Deiyai	31,72	31,33	31,50	31,87	30,98
<i>Kota/Municipality</i>					
29. Kota Jayapura	34,48	33,51	33,74	34,42	33,80
Provinsi Papua	911,33	897,69	917,63	926,36	911,37

Catatan/Note: Jumlah penduduk miskin Kabupaten Nduga tahun 2016 memakai angka tahun 2014/Number of people in poverty of Nduga Regency 2016 using 2014 data
 Sumber/Source: BPS Provinsi Papua/BPS-Statistics of Papua Province

Tabel
Table 13.4

**Indeks Pembangunan Manusia Menurut Kabupaten/Kota
di Provinsi Papua, 2016–2020**
*Human Development Index by Regency/Municipality in
Papua Province, 2016–2020*

Kabupaten/Kota Regency/Municipality	2016	2017	2018	2019	2020
(1)	(2)	(3)	(4)	(5)	(6)
1. Merauke	68,09	68,64	69,38	69,98	70,09
2. Jayawijaya	54,96	55,99	56,82	57,79	58,03
3. Jayapura	70,50	70,97	71,25	71,84	71,69
4. Nabire	66,64	67,11	67,70	68,53	68,83
5. Kepulauan Yapen	65,55	66,07	67,00	67,76	67,66
6. Biak Numfor	71,13	71,56	71,96	72,57	72,19
7. Paniai	54,34	54,91	55,83	56,58	56,31
8. Puncak Jaya	45,49	46,57	47,39	48,33	48,37
9. Mimika	71,64	72,42	73,15	74,13	74,19
10. Boven Digoel	59,35	60,14	60,83	61,51	61,53
11. Mappi	56,54	57,10	57,72	58,30	58,15
12. Asmat	47,31	48,49	49,37	50,37	50,55
13. Yahukimo	47,13	47,95	48,51	49,25	49,37
14. Pegunungan Bintang	41,90	43,24	44,19	45,21	45,44
15. Tolikara	47,11	47,89	48,85	49,68	49,50
16. Sarmi	61,27	62,31	63,00	63,45	63,63
17. Keerom	64,10	64,99	65,75	66,59	66,40
18. Waropen	63,10	64,08	64,80	65,34	64,94
19. Supiori	60,59	61,23	61,84	62,30	62,30
20. Mamberamo Raya	49,00	50,25	51,22	52,20	51,78
21. Nduga	26,56	27,87	29,42	30,75	31,55

Lanjutan Tabel/Continued Table 13.4

Kabupaten/Kota Regency/Municipality	2016	2017	2018	2019	2020
(1)	(2)	(3)	(4)	(5)	(6)
22. Lanny Jaya	45,16	46,49	47,34	48,00	47,86
23. Mamberamo Tengah	44,15	45,50	46,41	47,23	47,57
24. Yalimo	44,95	46,19	47,13	48,08	48,34
25. Puncak	39,96	41,06	41,81	42,70	43,04
26. Dogiyai	53,32	54,04	54,44	55,41	54,84
27. Intan Jaya	44,82	45,68	46,55	47,51	47,79
28. Deiyai	48,50	49,07	49,55	50,11	49,46
<i>Kota/Municipality</i>					
29. Kota Jayapura	78,56	79,23	79,61	80,16	79,94
Provinsi Papua	58,05	59,09	60,06	60,84	60,44

Catatan/Note: ...
 Sumber/Source: BPS Provinsi Papua/BPS-Statistics of Papua Province

DATA

MENCERDASKAN BANGSA

Enlighten The Nation



BADAN PUSAT STATISTIK
KABUPATEN SARMI
BPS-STATISTICS OF SARMI REGENCY

Jl. Kota Baru, Kel. Petam,
Kec. Sarmi Selatan, Kab. Sarmi, 99373

Email: bps9419@bps.go.id

Homepage: <http://sarmikab.bps.go.id>

<http://mamberamorayakab.bps.go.id>

ISSN