

KEPULAUAN YAPEN DALAM ANGKA

2021

Kepulauan Yapen in Figures

2021



BADAN PUSAT STATISTIK
KABUPATEN KEPULAUAN YAPEN



KEPULAUAN YAPEN DALAM ANGKA

2021

Kepulauan Yapen in Figures

2021

KEPULAUAN YAPEN DALAM ANGKA
Kepulauan Yapen in Figures
2021

ISSN: 0215-4480

No. Publikasi/*Publication Number*: 94080.2102

Katalog /*Catalog*: 1102001.9408

Ukuran Buku/*Book Size*: 14,8 cm x 21 cm

Jumlah Halaman/*Number of Pages* : xl + 332 hal/*pages*

Naskah/*Manuscript*:

BPS Kabupaten Kepulauan Yapen

BPS-Statistics of Kepulauan Yapen regency

Penyunting/*Editor*:

BPS Kabupaten Kepulauan Yapen

BPS-Statistics of Kepulauan Yapen Regency

Desain Kover/*Cover Design*:

Seksi Integrasi Pengolahan dan Diseminasi Statistik

Section of Integration Processing and Statistics Dissemination

Ilustrasi Kover/*Cover Illustration*:

Mandena/*Mandena*

Diterbitkan oleh/*Published by*:

©BPS Kabupaten Kepulauan Yapen/*BPS-Statistics of Kepulauan Yapen Regency*

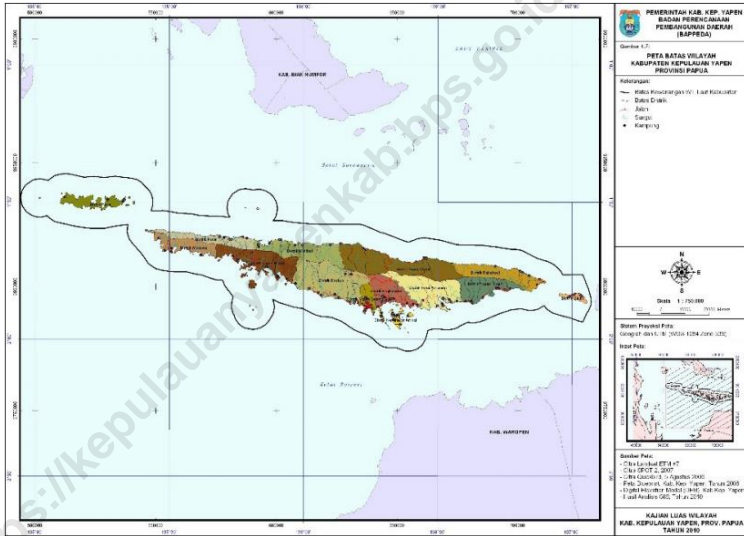
Dicetak oleh/*Printed by*:

BPS Kabupaten Kepulauan Yapen/*BPS-Statistics of Kepulauan Yapen Regency*

Dilarang mengumumkan, mendistribusikan, mengomunikasikan, dan/atau menggandakan sebagian atau seluruh isi buku ini untuk tujuan komersil tanpa izin tertulis dari Badan Pusat Statistik.

Prohibited to announce, distribute, communicate, and/or copy part or all of this book for commercial purpose without permission from BPS-Statistics Indonesia.

PETA WILAYAH KABUPATEN KEPUALAUN YAPEN MAP OF KEPUALAUN YAPEN REGENCY



KEPALA BPS KABUPATEN KEPUALAUN YAPEN
CHIEF STATISTICIAN OF KEPULAUAN YAPEN REGENCY



Ir. PERI TANGKE DATU



KATA PENGANTAR

Buku Kepulauan Yapen Dalam Angka 2021 merupakan publikasi tahunan yang diterbitkan oleh BPS Kabupaten Kepulauan Yapen. Disadari bahwa publikasi ini belum sepenuhnya memenuhi harapan pihak pemakai data khususnya para perencana, namun diharapkan dapat membantu melengkapi penyusunan rencana pembangunan dan evaluasi dari kegiatan pembangunan di Kabupaten Kepulauan Yapen.

Kepada semua Dinas/Instansi/Lembaga Pemerintah maupun Swasta yang telah membantu sebagai sumber data dalam kegiatan penyusunan buku ini, disampaikan penghargaan dan terima kasih yang sebesar –besarnya.

Walaupun publikasi ini telah disiapkan sebaik-baiknya, namun disadari masih ada kekurangan dan kesalahan yang terjadi. Untuk perbaikan publikasi ini, tanggapan dan saran yang bersifat konstruktif dari para pemakai sangat diharapkan.

Serui, Februari 2021

Kepala BPS

Kabupaten Kepulauan Yapen

Ir. Peri Tangke Datu



PREFACE

Kepulauan Yapen in Figures 2021 book is an annual publication written by BPS Regency of Kepulauan Aru. Honestly, this publication has not perfect yet and has not filled the user's hope, especially for the planners yet, but hopely it can help to equip compilation of development planning and evaluation of development in Kepulauan Yapen regency.

To all Government Department/Institution/Government or Private Organization that has been helped as data sources in this publication, we would like to express my sincerest appreciation and gratitude.

Despite this publication prepared with the best, we still realized there are many shortcomings. Comments and constructive suggestions for the improvement of this publication are always welcome.

*Serui , February 2021
Chief Statistician of
Kepulauan Yapen Regency*



Ir. Peri Tangke Datu

DAFTAR ISI / CONTENTS

	Halaman <i>Page</i>
Kata Pengantar/ <i>Preface</i>	vii
Daftar Isi/ <i>Contents</i>	ix
Daftar Tabel/ <i>List of Tables</i>	xi
Daftar Gambar/ <i>List of Figures</i>	xxxii
Daftar Singkatan/ <i>List of Abbreviations</i>	xxxvii
Statistik Kunci/ <i>Key Statistics</i>	xxxix
1. Geografi dan Iklim/ <i>Geography and Climate</i>	1
2. Pemerintahan/ <i>Government</i>	15
3. Penduduk dan Ketenagakerjaan/ <i>Population and Employment</i>	37
4. Sosial dan Kesejahteraan Rakyat/ <i>Social and Welfare</i>	63
5. Pertanian, Kehutanan, Peternakan, dan Perikanan/ <i>Agriculture, Forestry, Livestock, and Fishery</i>	147
6. Industri, Pertambangan, dan Energi/ <i>Industry, Mining, and Energy</i>	199
7. Pariwisata/ <i>Tourism</i>	215
8. Transportasi dan Komunikasi/ <i>Transportation and Communication</i>	229
9. Perbankan, Koperasi, dan Harga-harga/ <i>Banking, Cooperative, dan Prices</i>	255
10. Pengeluaran Penduduk/ <i>Population Expenditure</i>	269
11. Perdagangan/ <i>Trade</i>	283
12. Sistem Neraca Regional/ <i>System of Regional Accounts</i>	295
13. Perbandingan Antar Kabupaten/Kota/ <i>Regency/Municipal Comparison</i>	319

DAFTAR TABEL/LIST OF TABLES

Halaman
Page

1.	GEOGRAFI DAN IKLIM/GEOGRAPHY AND CLIMATE	
1.1	KEADAAN GEOGRAFI	
	GEOGRAPHY CONDITION	
1.1.1	Luas Daerah dan Jumlah Pulau Menurut Kecamatan, 2020 <i>Total Area and Number of Islands by Subdistrict, 2020</i>	9
1.1.2	Tinggi Wilayah dan Jarak ke Ibukota Kabupaten/Kota Menurut Kecamatan di Kabupaten Kepulauan Yapen, 2020 <i>Altitude and Distance to the Capital of Regency/Municipality by Subdistrict in Kepulauan Yapen Regency, 2020</i>	10
1.2	KEADAAN IKLIM	
	CLIMATE CONDITION	
1.2.1	Pengamatan Unsur Iklim Menurut Bulan di Stasiun Kepulauan Yapen, 2020 <i>Observation of Climate Elements By Months at Kepulauan Yapen Station, 2020</i>	11
2.	PEMERINTAHAN/GOVERNMENT	
2.1	WILAYAH ADMINISTRATIF	
	ADMINISTRATIVE AREA	
2.1.1	Jumlah Desa ¹ /Kelurahan Menurut Kecamatan di Kabupaten Kepulauan Yapen, 2016–2020 <i>Number of Villages¹/Kelurahan by Subdistrict in Kepulauan Yapen Regency, 2016–2020</i>	22
2.2	DEWAN PERWAKILAN RAKYAT DAERAH	
	REGIONAL HOUSE OF REPRESENTATIVE	
2.2.1	Jumlah Anggota Dewan Perwakilan Rakyat Daerah Menurut Partai Politik dan Jenis Kelamin di Kabupaten Kepulauan Yapen, 2020 <i>Number of Regional House of Representatives's Members by Political Parties and Sex in Kepulauan Yapen Regency 2020</i>	23

2.3 SUMBER DAYA MANUSIA

HUMAN RESOURCES

2.3.1	Jumlah Pegawai Negeri Sipil Menurut Jabatan dan Jenis Kelamin di Kabupaten Kepulauan Yapen, Desember 2019 dan Desember 2020 <i>Number of Civil Servants by Occupation and Sex in Kepulauan Yapen Regency, December 2019 dan December 2020</i>	24
2.3.2	Jumlah Pegawai Negeri Sipil Menurut Tingkat Pendidikan dan Jenis Kelamin di Kabupaten Kepulauan Yapen, Desember 2019 dan Desember 2020 <i>Number of Civil Servants by Educational Level and Sex in Kepulauan Yapen Regency, Desember 2019 dan Desember 2020</i>	26
2.3.3	Jumlah Pegawai Negeri Sipil Menurut Tingkat Kepangkatan dan Jenis Kelamin di Kabupaten Kepulauan Yapen, Desember 2019 dan Desember 2020 <i>Number of Civil Servants by Hierarchy and Sex in Kepulauan Yapen Regency, Desember 2019 dan Desember 2020</i>	28
2.4 KEUANGAN PEMERINTAH		
GOVERNMENT FINANCE		
2.4.1	Realisasi Pendapatan Pemerintah Kabupaten Kepulauan Yapen Menurut Jenis Pendapatan (ribu rupiah), 2017–2020 <i>Actual Kepulauan Yapen Regency Government Revenues by Kind of Revenues (thousand rupiahs), 2017–2020.....</i>	30
2.4.2	Realisasi Belanja Pemerintah Kabupaten Kepulauan Yapen Menurut Jenis Belanja (ribu rupiah), 2017–2020 <i>Actual Kepulauan Yapen Regency Government Expenditures by Kind of Expenditures (thousand rupiahs), 2017–2020</i>	32
2.4.3	Banyaknya Sertifikat Tanah yang Dikeluarkan Menurut Jenis Hak Atas Tanah di Kabupaten Kepulauan Yapen, 2019-2020 <i>Number of Land Certificate Issued Accordig to Type of Land Right in Kepulauan Yapen Regency, 2019-2020.....</i>	34
2.4.4	Jumlah Permohonan MMasuk dan Surat Keputusan (SK) Hak Atas Tanah pada Badan Pertanhan Nasional Kabupaten Kepulauan Yapen, 2020 <i>Number of Pleding in and Land Certificates at National land Agency of Kepulauan Yapen Regency, 2020</i>	35

3.	PENDUDUK DAN KETENAGAKERJAAN/POPULATION AND EMPLOYMENT	
3.1	PENDUDUK POPULATION	
3.1.1	Penduduk, Distribusi Persentase Penduduk, Kepadatan Penduduk, Rasio Jenis Kelamin Penduduk Menurut Kecamatan di Kabupaten Kepulauan Yapen, 2020 <i>Population, Annual Population Growth Rate, Percentage Distribution of Population, Population Density, and Population Sex Ratio by Subdistrict in Kepulauan Yapen Regency/Municipality, 2020.....</i>	50
3.1.2	Jumlah Penduduk Menurut Kelompok Umur dan Jenis Kelamin di Kabupaten Kepulauan Yapen, 2020 <i>Population by Age Groups and Sex in Kepulauan Yapen Regency, 2020.....</i>	52
3.1.3	Banyaknya Akta Lahir yang Dikeluarkan Menurut Kecamatan di Kabupaten Kepulauan Yapen, 2020 <i>Number of Birth Certificate Issued by Subdistricts in Kepulauan Yapen Regency, 2020.....</i>	53
3.1.4	Banyaknya Surat Niah yang Dikeluarkan Menurut Kecamatan di Kabupaten Kepulauan Yapen, 2020 <i>Number of Marriage Certificate by Subdistricts in Kepulauan Yapen Regency, 2020.....</i>	54
3.2	KETENAGAKERJAAN EMPLOYMENT	
3.2.1	Jumlah Penduduk Berumur 15 Tahun Keatas Menurut Jenis Kegiatan Selama Seminggu yang Lalu dan Jenis Kelamin di Kabupaten Kepulauan Yapen, 2020 <i>Population Aged 15 Years and Over by Type of Activity During The Previous Week and Sex in Kepulauan Yapen Regency, 2020.....</i>	55
3.2.2	Penduduk Berumur 15 Tahun ke Atas Menurut Pendidikan Tertinggi yang Ditamatkan dan Jenis Kegiatan Selama Seminggu yang Lalu di Kabupaten Kepulauan Yapen, 2020 <i>Population 15 Years of Age and Over by Educational Attainment and Type of Activity During the Previous Week in Kepulauan Yapen Regency, 2020.....</i>	56

3.2.3	Penduduk Berumur 15 Tahun Ke Atas yang Bekerja Selama Seminggu yang Lalu Menurut Status Pekerjaan Utama dan Jenis Kelamin di KabupatenKepulauan Yapen, 2020 <i>Population 15 Years of Age and Over who Worked During The Previous Week by Main Employment Status and Sex in Kepulauan Yapen Regency, 2020</i>	58
3.2.4	Penduduk Berumur 15 Tahun Ke Atas yang Bekerja Selama Seminggu yang Lalu Menurut Kelompok Umur dan Jenis Kelamin di KabupatenKepulauan Yapen, 2020 <i>Population 15 Years of Age and Over who Worked During The Previous Week by Age Group and Sex in Kepulauan Yapen Regency, 2020</i>	59
3.2.5	Penduduk Berumur 15 Tahun Ke Atas yang Bekerja Selama Seminggu yang Lalu Menurut Jumlah Jam Kerja Keseluruhan dan Jenis Kelamin di KabupatenKepulauan Yapen, 2020 <i>Population 15 Years of Age and Over who Worked During The Previous Week by Total Working Hours and Sex in Kepulauan Yapen Regency, 2020</i>	60
3.2.6	Penduduk Berumur 15 Tahun Ke Atas yang Bekerja Selama Seminggu yang Lalu Menurut Jumlah Jam Kerja Pada Pekerjaan Utama dan Jenis Kelamin di Kabupaten Kepulauan Yapen, 2020 <i>Population 15 Years of Age and Over who Worked During The Previous Week by TNumber of Hours Worked in Main Work and Sex in Kepulauan Yapen Regency, 2020</i>	61
4.	SOSIAL DAN KESEJAHTERAAN RAKYAT/SOCIAL AND WELFARE	
4.1	PENDIDIKAN	
	EDUCATION	
4.1.1	Jumlah Sekolah, Guru, dan Murid Taman Kanak-Kanak (TK) di Bawah Kementerian Pendidikan dan Kebudayaan Menurut Kecamatan di Kabupaten Kepulauan Yapen, 2019/2020 dan 2020/2021 <i>Number of Schools, Teachers, and Pupils in Kindergarten Under The Ministry of Education and Culture by Subdistrict in Kepulauan Yapen Regency, 2019/2020 and 2020/2021</i>	76
4.1.2	Jumlah Sekolah, Guru, dan Murid Raudatul Athfal (RA) di Bawah Kementerian Agama Menurut Kecamatan di Kabupaten Kepulauan	

	Yapen, 2019/2020 dan 2020/2021 <i>Number of Schools, Teachers, and Pupils in Raudatul Athfal (RA) Under The Ministry of Religious Affairs by Subdistrict in Kepulauan Yapen Regency, 2019/2020 and 2020/2021</i>	79
4.1.3	Jumlah Sekolah, Guru, dan Murid Sekolah Dasar (SD) di Bawah Kementerian Pendidikan dan Kebudayaan Menurut Kecamatan di Kabupaten Kepulauan Yapen, 2019/2020 dan 2020/2021 <i>Number of Schools, Teachers, and Pupils in Primary Schools Under The Ministry of Education and Culture by Subdistrict in Kepulauan Yapen Regency, 2019/2020 and 2020/2021</i>	80
4.1.4	Jumlah Sekolah, Guru, dan Murid Madrasah Ibtidaiyah (MI) di Bawah Kementerian Agama Menurut Kecamatan Menurut Kecamatan di Kabupaten Kepulauan Yapen, 2019/2020 dan 2020/2021 <i>Number of Schools, Teachers, and Pupils in Madrasah Ibtidaiyah (MI) Under The Ministry of Religious Affairs by Subdistrict in Kepulauan Yapen Regency, 2019/2020 and 2020/2021</i>	83
4.1.5	Jumlah Sekolah, Guru, dan Murid Sekolah Menengah Pertama (SMP) di Bawah Kementerian Pendidikan dan Kebudayaan Menurut Kecamatan di Kabupaten Kepulauan Yapen, 2019/2020 dan 2020/2021 <i>Number of Schools, Teachers, and Pupils in Junior High Schools Under The Ministry of Education and Culture by Subdistrict in Kepulauan Yapen Regency, 2019/2020 and 2020/2021</i>	86
4.1.6	Jumlah Sekolah, Guru, dan Murid Madrasah Tsanawiyah (MTs) di Bawah Kementerian Agama Menurut Kecamatan di Kabupaten Kepulauan Yapen, 2019/2020 dan 2020/2021 <i>Number of Schools, Teachers, and Pupils in Madrasah Tsanawiyah (MTs) Under The Ministry of Religious Affairs by Subdistrict in Kepulauan Yapen Regency, 2019/2020 and 2020/2021</i>	89
4.1.7	Jumlah Sekolah, Guru, dan Murid Sekolah Menengah Atas (SMA) di Bawah Kementerian Pendidikan dan Kebudayaan Menurut Kecamatan di Kabupaten Kepulauan Yapen, 2019/2020 dan 2020/2021 <i>Number of Schools, Teachers, and Pupils in Senior High Schools Under The Ministry of Education and Culture by Subdistrict in Kepulauan Yapen Regency, 2019/2020 and 2020/2021</i>	92
4.1.8	Jumlah Sekolah, Guru, dan Murid Sekolah Menengah Kejuruan (SMK) di Bawah Kementerian Pendidikan dan Kebudayaan Menurut	

	Kecamatan di Kabupaten Kepulauan Yapen, 2019/2020 dan 2020/2021 <i>Number of Schools, Teachers, and Pupils in Vocational High Schools Under The Ministry of Education and Culture by Subdistrict in Kepulauan Yapen Regency, 2019/2020 and 2020/2021</i>	95
4.1.9	Jumlah Sekolah, Guru, dan Murid Madrasah Aliyah (MA) di Bawah Kementerian Agama Menurut Kecamatan di Kabupaten Kepulauan Yapen, 2019/2020 dan 2020/2021 <i>Number of Schools, Teachers, and Pupils in Madrasah Aliyah (MA) Under the Ministry of Religious Affairs by Subdistrict in Kepulauan Yapen Regency, 2019/2020 and 2020/2021</i>	98
4.1.10	Jumlah Desa ¹ /Kelurahan yang Memiliki Fasilitas Sekolah Menurut Kecamatan dan Tingkat Pendidikan di Kabupaten Kepulauan Yapen, 2018–2020 <i>Number of Villages¹/Kelurahan Having Educational Facilities by Subdistrict and Educational Level in Kepulauan Yapen Regency, 2018–2020</i>	101
4.1.11	Angka Partisipasi Murni (APM) dan Angka Partisipasi Kasar (APK) Menurut Jenjang Pendidikan di Kabupaten Kepulauan Yapen, 2019 dan 2020 <i>Net Participation Rates and Gross Participation Rates by Educational Level in Kepulauan Yapen Regency, 2019 and 2020</i>	106
4.1.12	Persentase Penduduk Berumur 15 Tahun ke Atas yang Melek Huruf Menurut Kelompok Umur di Kabupaten Kepulauan Yapen, 2019 dan 2020 <i>Percentage of Literate People Aged 15 Years and Over by Age Group in Kepulauan Yapen Regency, 2019 and 2020</i>	107
4.2	KESEHATAN	
	HEALTH	
4.2.1	Jumlah Desa ¹ /Kelurahan Yang Memiliki Sarana Kesehatan Menurut Kecamatan di Kabupaten Kepulauan Yapen, 2018–2020 <i>Number of Villages¹/Kelurahan Having Health Facilities by Subdistrict in Kepulauan Yapen Regency, 2018–2020</i>	108
4.2.2	Distribusi Persentase Wanita Berumur 15-49 Tahun yang Pernah Kawin dan Melahirkan Hidup dalam Dua Tahun Terakhir Menurut Penolong Persalinan di Kabupaten Kepulauan Yapen, 2019-2020 <i>Percentage Distribution of Ever Married Women Aged 15-49 Years Who Had Live Birth in The Two Years Preceding The Survey by Last Birth</i>	

	Halaman Page
	114
4.2.3	115
4.2.4	116
4.2.5	117
4.2.6	118
4.2.7	119
4.2.8	120
4.2.9	

	Kelahiran di Kabupaten Kepulauan Yapen, 2020 <i>Percentage of Women Ever Married Aged 15-49 Years Who Gave Birth Alived Children by Birth Process Helper in Kepulauan Yapen Regency, 2020</i>	121
4.2.10	Distribusi Persentase Rumah Tangga Menurut Luas Lantai (m2) di Kabupaten Kepulauan Yapen, 2020 <i>Percentage Distribution of Household Population by Floor Area (m²) in Kepulauan Yapen Regency, 2020</i>	122
4.2.11	Distribusi Persentase Rumah Tangga Menurut Sumber Air Minum di Kabupaten Kepulauan Yapen, 2020 <i>Percentage Distribution of Household Population by Source of Drinking Water in Kepulauan Yapen Regency, 2020</i>	123
4.2.12	Distribusi Persentase Rumah Tangga Menurut Sumber Penerangan di Kabupaten Kepulauan Yapen, 2020 <i>Percentage Distribution of Household Population by Lighting Source in Kepulauan Yapen Regency, 2020</i>	124
4.2.13	Distribusi Persentase Rumah Tangga Menurut Penggunaan Fasilitas Tempat Buang Air Besar di Kabupaten Kepulauan Yapen, 2020 <i>Percentage Distribution of Household Population by Type of Toilet Facility Used by The Household in Kepulauan Yapen Regency, 2020</i>	125
4.2.14	Distribusi Persentase Rumah Tangga Menurut Bahan Bakar Utama untuk Memasak di Kabupaten Kepulauan Yapen, 2020 <i>Percentage Distribution of Household Population by Type of Cooking Fuel in Kepulauan Yapen Regency, 2020</i>	126
4.2.15	Distribusi Persentase Rumah Tangga Menurut Status Penguasaan Bangunan Tempat Tinggal untuk Memasak di Kabupaten Kepulauan Yapen, 2020 <i>Percentage Distribution of Household Population by Dwelling Ownership Status in Kepulauan Yapen Regency, 2020</i>	127
4.2.16	Distribusi Persentase Rumah Tangga Menurut Jenis Lantai Terluas di Kabupaten Kepulauan Yapen, 2020 <i>Percentage Distribution of Household Population by Main Material of Dwelling Floor in Kepulauan Yapen Regency, 2020</i>	128
4.2.17	Persentase Rumah Tangga yang Memiliki Akses Terhadap Sanitasi Layak di Kabupaten Kepulauan Yapen, 2016 - 2020 <i>Percentage of Household Population by Improved Sanitation in</i>	

	Halaman Page
<i>Kepulauan Yapen Regency, 2016 - 2020</i>	129
4.2.18 Persentase Rumah Tangga yang Memiliki Akses Terhadap Sumber Air Minum Layak di Kabupaten Kepulauan Yapen, 2016 - 2020 <i>Percentage of Household Population by Improved Drinking Water in Kepulauan Yapen Regency, 2016 - 2020</i>	130
4.2.19 Jumlah Klinik Keluarga Berencana (KKB) dan Pos Pelayanan Keluarga Berencana Desa (PPKBD) menurut Kecamatan di Kabupaten Kepulauan Yapen, 2020 <i>Number of Family Planning Clinics and Village Family Planning Service Units by Subdistrict in Kepulauan Yapen Regency, 2020</i>	131
4.3 AGAMA DAN SOSIAL LAINNYA RELIGION AND OTHER SOCIAL AFFAIRS	
4.3.1 Jumlah Penduduk Menurut Kecamatan dan Agama yang Dianut di Kabupaten Kepulauan Yapen, 2020 <i>Population by Subdistrict and Religion in Kepulauan Yapen Regency, 2020</i>	132
4.3.2 Jumlah Tempat Peribadatan Menurut Kecamatan di Kabupaten Kepulauan Yapen, 2020 <i>Number of Places of Worship by Subdistrict in Kepulauan Yapen Regency, 2020</i>	133
4.3.3 Banyaknya Rohaniawan Menurut Kecamatan di Kabupaten Kepulauan Yapen, 2020 <i>Number of Spiritual Leaders by Subdistrict in Kepulauan Yapen Regency, 2020</i>	134
4.3.4 Banyaknya Jamaah Haji yang Berangkat ke Tanah Suci Menurut Jenis Kelamin dan Kecamatan di Kabupaten Kepulauan Yapen, 2018 - 2020 <i>Number of Muslims Pilgrims by Sex and Subdistrict in Kepulauan Yapen Regency, 2018 - 2020</i>	135
4.3.5 Banyaknya Surat Nikah yang Dikeluarkan Menurut Kecamatan di Kabupaten Kepulauan Yapen, 2016 - 2020 <i>Number of Marriage Certificate Issued by Subdistrict in Kepulauan Yapen Regency, 2016 - 2020</i>	136
4.3.6 Jumlah Desa ¹ /Kelurahan yang Mengalami Bencana Alam ² Menurut Kecamatan di Kabupaten Kepulauan Yapen, 2014, 2018, dan 2020	

	Halaman Page
<i>Number of Villages¹/Kelurahan that Had Natural Disaster² by Subdistrict in Kepulauan Yapen Regency, 2014, 2018, dan 2020</i>	137
4.3.7 Banyaknya Narapidana pada Lembaga Permasayarkatan Serui Menurut Jenis Kejahatan di Kabupaten Kepulauan Yapen, 2020 <i>Number of Prisoner in Correctional Institution of Serui by Kind of Crime in Kepulauan Yapen Regency, 2020.....</i>	140
4.3.8 Banyaknya Perkara yang Diterima dan Diselesaikan Menurut Bulan di Kabupaten Kepulauan Yapen, 2020 <i>Number of Case Recived and Solved by Month in Kepulauan Yapen Regency, 2020</i>	141
4.3.9 Banyaknya Perkara Pidana yang Diterima Menurut Bulan di Pengadilan Negeri Serui, 2020 <i>Number of Common Criminal Cases by Month Accepted by The District Court of Serui, 2020</i>	142
4.3.10 Banyaknya Laka Lantas yang Terjadi dan Kerugiannya menurut Bulan di Kabupaten Kepulauan Yapen, 2020 <i>Number of Traffic Accident and Lossed by Month in Kepulauan Yapen Regency, 2020</i>	143
4.3.11 Banyaknya Laka Lantas yang Terjadi dan Korban di Kabupaten Kepulauan Yapen, 2019 - 2020 <i>Number of Traffic Accident and Victim in Kepulauan Yapen Regency, 2019 - 2020</i>	144
4.4 KEMISKINAN	
POVERTY	
4.4.1 Garis Kemiskinan, Jumlah, dan Persentase Penduduk Miskin di Kabupaten Kepulauan Yapen, 2013–2020 <i>Poverty Line, Number, and Percentage of Poor People in Kepulauan Yapen Regency, 2013–2020</i>	145
4.4.2 Indeks Kedalaman Kemiskinan dan Indeks Keparahan Kemiskinan di Kabupaten Kepulauan Yapen, 2013–2020 <i>Poverty Gap Index and Poverty Severity Index in Kepulauan Yapen Regency, 2013–2020.....</i>	146

5.	PERTANIAN, KEHUTANAN, PETERNAKAN, DAN PERIKANAN/ AGRICULTURE, FORESTRY, LIVESTOCK, AND FISHERY	
5.1	HORTIKULTURA HORTICULTURE	
5.1.1	Luas Panen Tanaman Sayuran Menurut Kecamatan dan Jenis Tanaman di Kabupaten Kepulauan Yapen (ha), 2019 dan 2020 <i>Harvested Area of Vegetables by Subdistrict and Kind of Plant in Kepulauan Yapen Regency (ha), 2019 and 2020</i>	159
5.1.2	Produksi Tanaman Sayuran Menurut Kecamatan dan Jenis Tanaman di Kabupaten Kepulauan Yapen (kuintal), 2019 dan 2020 <i>Production of Vegetables by Subdistrict and Kind of Plant in Kepulauan Yapen Regency (quintal), 2019 and 2020</i>	163
5.1.3	Luas Panen Tanaman Sayuran dan Buah-buahan Semusim Menurut Jenis Tanaman di Kabupaten/Kota Kepulauan Yapen (ha), 2017–2020 <i>Harvested Area of Seasonal Vegetables and Fruits by Kind of Plant in Kepulauan Yapen Regency (ha), 2017–2020</i>	167
5.1.4	Produksi Tanaman Sayuran dan Buah-buahan Semusim Menurut Jenis Tanaman di Kabupaten Kepulauan yapen (kuintal), 2017–2020 <i>Production of Seasonal Vegetables and Fruits by Kind of Plant in Kepulauan Yapen Regency (quintal), 2017–2020</i>	168
5.1.5	Luas Panen Tanaman Biofarmaka Menurut Kecamatan dan Jenis Tanaman di Kabupaten Kepulauan Yapen (m ²), 2019 dan 2020 <i>Harvested Area of Medicinal Plants by Subdistrict and Kind of Plant in Kepulauan Yapen Regency (m²), 2019 and 2020</i>	169
5.1.6	Produksi Tanaman Biofarmaka Menurut Kecamatan dan Jenis Tanaman di Kabupaten Kepulauan Yapen (kg), 2019 and 2020 <i>Production of Medicinal Plants by Subdistrict and Kind of Plant in Kepulauan Yapen Regency (kg), 2019 and 2020</i>	171
5.1.7	Luas Panen Tanaman Biofarmaka Menurut Jenis Tanaman di Kabupaten Kepulauan Yapen (m ²), 2017–2020 <i>Harvested Area of Medicinal Plants by Kind of Plant in Kepulauan Yapen Regency (m²), 2017–2020</i>	173
5.1.8	Produksi Tanaman Biofarmaka Menurut Jenis Tanaman di Kabupaten Kepulauan Yapen (kg), 2017–2020 <i>Production of Medicinal Plants by Kind of Plant in Kepulauan Yapen</i>	

	Halaman Page
<i>Regency (kg), 2017–2020</i>	174
5.1.9 Luas Panen Tanaman Hias Menurut Kecamatan dan Jenis Tanaman di Kabupaten Kepulauan Yapen (m ²), 2019 and 2020 <i>Harvested Area of Ornamental Plants by Subdistrict and Kind of Plant in Kepulauan Yapen Regency (m²), 2019 and 2020</i>	175
5.1.10 Produksi Tanaman Hias Menurut Kecamatan dan Jenis Tanaman di Kabupaten Kepulauan Yapen (tangkai), 2019 and 2020 <i>Production of Ornamental Plants by Subdistrict and Kind of Plant in Kepulauan Yapen Regency (stalks), 2019 and 2020</i>	177
5.1.11 Luas Panen Tanaman Hias Menurut Jenis Tanaman di Kabupaten Kepulauan Yapen (m ²), 2017–2020 <i>Harvested Area of Ornamental Plants by Kind of Plant in Kepulauan Yapen Regency (m²), 2017–2020</i>	179
5.1.12 Produksi Tanaman Hias Menurut Jenis Tanaman di Kabupaten Kepulauan Yapen (tangkai), 2017–2020 <i>Production of Ornamental Plants by Kind of Plant n Kepulauan Yapen Regency (stalks), 2017–2020</i>	180
5.1.13 Produksi Buah-buahan Menurut Kecamatan dan Jenis Tanaman di Kabupaten Kepulauan Yapen (kuintal), 2019 and 2020 <i>Production of Fruits by Subdistrict and Kind of Plant in Kepulauan Yapen Regency (kuintal), 2019 and 2020</i>	181
5.1.14 Produksi Buah–Buahan dan Sayuran Tahunan Menurut Jenis Tanaman di Kabupaten Kepulauan Yapen (ton), 2017–2020 <i>Production of Annual Fruits and Vegetables by Kind of Plant in Kepulauan Yapen Regency (ton), 2017–2020</i>	185
5.2 PERKEBUNAN	
<i>ESTATE CROPS</i>	
5.2.1 Luas Areal Tanaman Perkebunan Menurut Kecamatan dan Jenis Tanaman di Kabupaten Kepulauan Yapen (ha), 2019 dan 2020 <i>Planted Area of Estate Crops by Subdistrict and Type of Crops in Kepulauan Yapen Regency (ha), 2019 and 2020</i>	186
5.2.2 Produksi Perkebunan Menurut Kecamatan dan Jenis Tanaman di Kabupaten Kepulauan Yapen (ton), 2019 dan 2020 <i>Production of Estate by Subdistrict and Type of Crops in Kepulauan Yapen Regency (ton), 2019 and 2020</i>	190

5.3 PETERNAKAN

LIVESTOCK

5.3.1 Populasi Ternak Menurut Kecamatan dan Jenis Ternak di Kabupaten Kepulauan Yapen (ekor), 2019 dan 2020
Population Livestock by Subdistrict and Type of Livestock in Kepulauan Yapen Regency (heads), 2019 and 2020 194

5.3.2 Populasi Unggas Menurut Kecamatan dan Jenis Unggas di Kabupaten Kepulauan Yapen (ekor), 2019 dan 2020
Poltry Population by Subdistrict and Kind of PPoultry in Kepulauan Yapen Regency (heads), 2019 and 2020 196

6. INDUSTRI, PERTAMBANGAN, DAN ENERGI/INDUSTRY, MINING, AND ENERGY

6.1 Daya Terpasang, Produksi, dan Distribusi Listrik PT. PLN (Persero) pada Cabang/Ranting PLN di Kabupaten Kepulauan Yapen, 2016 - 2020
Installed Electricity Power, Production, and Distribution of PT. PLN (Persero) at PLN Branch in Kepulauan Yapen Regency, 2016 - 2020..... 207

6.2 Jumlah Pelanggan Listrik Menurut Kecamatan di Kabupaten Kepulauan Yapen, 2016–2020
Number of Electricity Customers by Subdistrict in Kepulauan Yapen Regency, 2016–2020..... 208

6.3 Distribusi Penjualan Listrik menurut Jenis Pelanggan di Kabupaten Kepulauan Yapen, 2020
Electricity Sale Distribution by Type of Consumer in Kepulauan Yapen Regency, 2020 209

6.4 Jumlah Pelanggan dan Air yang Disalurkan Menurut Jenis Pelanggan di Kabupaten Kepulauan Yapen, 2020
Number of Customers and Distributed Water by Type of Customers in Kepulauan Yapen Regency, 2020 210

6.5 Banyaknya Penyaluran BBM/Non BBM (kl) Menurut Jenis dan Bulan di Kabupaten Kepulauan Yapen, 2020
Number of Fule Oil/Non Fuel Oil by Kind and Month in Kepulauan Yapen Regency, 2020..... 211

6.6 Jumlah Perusahaan/Usaha Konstruksi Badan Hukum di Kabupaten Kepulauan Yapen, 2020

	Halaman Page
	<i>Number of Construction Enterprise by Business Entities in Kepulauan Yapen Regency, 2020</i> 212
6.7	Jumlah Perusahaan/Usaha Konstruksi Menurut Kualifikasi di Kabupaten Kepulauan Yapen, 2020 <i>Number of Construction Enterprise by Qualification in Kepulauan Yapen Regency, 2020</i> 213
7.	PARIWISATA/TOURISM
7.1	Jumlah Akomodasi, Kamar, dan Tempat Tidur yang Tersedia pada Hotel Nonbintang di Kabupaten Kepulauan Yapen, 2016 – 2020 <i>Number of Accommodations, Available Rooms and Beds in Non-Classified Hotel in Kepulauan Yapen Regency, 2016 – 2020</i> 221
7.1	Jumlah Akomodasi Pariwisata Menurut Kecamatan di Kabupaten Kepulauan Yapen, 2020 <i>Number of Tourism Accommodation by Subdistrict in Kepulauan Yapen Regency, 2020</i> 223
7.2	Jumlah Akomodasi, Kamar, dan Tempat Tidur yang Tersedia pada Hotel Bintang di Kabupaten Kepulauan Yapen, 2016 – 2020 <i>Number of Accommodations, Available Rooms and Beds in Classified Hotel in Kepulauan Yapen Regency, 2016 – 2020</i> 224
7.3	Jumlah Akomodasi, Kamar, dan Tempat Tidur yang Tersedia pada Hotel Nonbintang di Kabupaten Kepulauan Yapen, 2016 – 2020 <i>Number of Accommodations, Available Rooms and Beds in Non-Classified Hotel in Kepulauan Yapen Regency, 2016 – 2020</i> 225
7.4	Rata-rata Lama Menginap Tamu Asing dan Tamu Domestik Menurut Jenis Akomodasi di Kabupaten Kepulauan Yapen, 2020 <i>Length Average of Stay of Foreign and Domestic Guests by Type of Accommodation in Kepulauan Yapen Regency, 2020</i> 226
7.5	Persentase Tingkat Penghunian Kamar Hotel dan Akomodasi Lainnya Menurut Jenis Hotel di Kabupaten Kepulauan Yapen, 2020 <i>Occupancy Rate of Hotel and Other Accommodation Room by Hotel Type and Month in Kepulauan Yapen Regency, 2020</i> 227

8.	TRANSPORTASI DAN KOMUNIKASI/TRANSPORTATION AND COMMUNICATION	
8.1	TRANSPORTASI TRANSPORTATION	
8.1.1	Panjang Jalan ¹ Menurut Tingkat Kewenangan Pemerintahan di Kabupaten Kepulauan Yapen (km), 2018–2020 <i>Length of Roads¹ by Level of Government Authority in Kepulauan Yapen Regency (km), 2018–2020</i>	243
8.1.2	Panjang Jalan Menurut Jenis Permukaan Jalan di Kabupaten Kepulauan Yapen (km), 2018–2020 <i>Length of Roads by Type of Road Surface in Kepulauan Yapen Regency (km), 2018–2020</i>	244
8.1.3	Panjang Jalan Menurut Kondisi Jalan di Kabupaten/Kota Kepulauan Yapen (km), 2018–2020 <i>Length of Roads by Condition of Roads in Kepulauan Yapen Regency (km), 2018–2020</i>	245
8.1.4	Banyaknya Kendaraan Bermotor menuruti Jenis Kendaraan di Kabupaten Kepulauan Yapen, 2017-2020 <i>Number of Vehicle by Type of Vehicle in Kepulauan Yapen Regency, 2017-2020</i>	246
8.1.5	Banyaknya Surat Tanda Nomor Kendaraan (STNK) Menurut Jenis Pendaftaran di Kabupaten Kepulauan Yapen, 2017-2020 <i>Number of Vehicle Registration Certificate by Type Registration of Vehicle in Kepulauan Yapen Regency, 2017-2020</i>	247
8.1.6	Banyaknya Kendaraan yang Aktif Membayar PKB, BBN 1, dan BBN 2 di Kabupaten Kepulauan Yapen, 2019-2020 <i>Number of Active Paying Vehicles PKB, BBN 1, and BBN 2 in Kepulauan Yapen Regency, 2019-2020</i>	248
8.1.7	Trayek yang Dilayani Oleh Perum Damri Stasiun Serui dan jumlah Bus yang Digunakan di Kabupaten Kepulauan Yapen, 2020 <i>Route Served by Perum Damri Station of Serui and Number of Bus in Kepulauan Yapen Regency, 2020</i>	249
8.1.8	Banyaknya Surat Ijin Mengemudi yang Dikeluarkan Menurut Jenis SIM di Kabupaten Kepulauan Yapen, 2020 <i>Number of Driver License by Type of License in Kepulauan Yapen</i>	

	Halaman Page
<i>Regency, 2020</i>	250
8.2 KOMUNIKASI	
COMMUNICATION	
8.2.1 Jumlah Kantor Pos Pembantu Menurut Kecamatan di Kabupaten Kepulauan Yapen, 2017–2020 <i>Number of Post Offices Subsidiaries by Subdistrict in Kepulauan Yapen Regency, 2017–2020</i>	251
8.2.2 Bongkar Muat Pos Paket Angkutan Laut dan Udara di Kabupaten Kepulauan Yapen (kg), 2019 - 2020 <i>Number of Sea and Air Traffic Post Loaded/Unloaded by Month in Kepulauan Yapen (kg), 2019 - 2020</i>	252
8.2.3 Jumlah Surat dan Paket Pos yang Dikirimkan dan Diterima Menurut Jenis Penanganan di Kantor POS Kabupaten Kepulauan Yapen, 2019 - 2020 <i>Number of Mail and Packet Sent and Received by Type of Delivery in Kepulauan Yapen Post Office, 2019 - 2020</i>	253
9. PERBANKAN, KOPERASI, DAN HARGA-HARGA/BANKING, COOPERATIVE, AND PRICES	
9.1 Jumlah Koperasi Aktif Menurut Kecamatan di Kabupaten Kepulauan Yapen, 2017–2020 <i>Number of Active Cooperative by Subdistrict in Kepulauan Yapen Regency, 2017–2020</i>	266
9.2 Jumlah Koperasi Menurut Jenis Koperasi dan Kecamatan di Kabupaten Kepulauan Yapen, 2020 <i>Number of Cooperative by Kind of Cooperative and Subdistrict in Kepulauan Yapen Regency, 2020</i>	267
10. PENGELUARAN PENDUDUK/POPULATION EXPENDITURE	
10.1 Rata-rata Pengeluaran per Kapita Sebulan Menurut Kelompok Komoditas (rupiah) di Kabupaten Kepulauan Yapen, 2019 dan 2020 <i>Monthly Average Expenditure per Capita by Commodity Group (rupiahs) in Kepulauan Yapen Regency, 2019 and 2020</i>	277
10.2 Persentase Pengeluaran per Kapita Sebulan Menurut Kelompok	

	Komoditas di Kabupaten Kepulauan Yapen, 2019 dan 2020 <i>Percentage of Monthly Expenditure per Capita by Commodity Group in Kepulauan Yapen Regency, 2019 and 2020</i>	278
10.3	Persentase Penduduk Menurut Golongan Pengeluaran Per Kapita Sebulan di Kabupaten Kepulauan Yapen, 2020 <i>Percentage of Population by Per Capita Spending Group a Month in Kepulauan Yapen Regency, 2020</i>	279
10.4	Persentase Penduduk Menurut Golongan Pengeluaran Per Kapita Sebulan Daerah Perkotaan di Kabupaten Kepulauan Yapen, 2020 <i>Percentage of Population by Per Capita Spending Group a Month at Urban Area in Kepulauan Yapen Regency, 2020</i>	280
10.5	Persentase Penduduk Menurut Golongan Pengeluaran Per Kapita Sebulan Daerah Pedesaan di Kabupaten Kepulauan Yapen, 2020 <i>Percentage of Population by Per Capita Spending Group a Month at Rural Area in Kepulauan Yapen Regency, 2020</i>	281
10.6	Rata-rata Pengeluaran per Kapita Sebulan Menurut Klasifikasi Kota/Desa di Kabupaten Kepulauan Yapen, 2020 <i>Monthly Average Expenditure per Capita by Classification of Urban/Rural in Kepulauan Yapen Regency, 2020</i>	282
11.	PERDAGANGAN/TRADE	
11.1	Jumlah Sarana Perdagangan Menurut Jenisnya di Kabupaten Kepulauan Yapen, 2017–2020 <i>Number of Trading Facilities by Type of Facility in Kepulauan Yapen Regency, 2017–2020</i>	292
11.2	Volume Dan Nilai Ekspor di Kabupaten Kepulauan Yapen Menurut Pelabuhan Muat, 2019 dan 2020 <i>Volume and Value of Export of Kepulauan Yapen Regency by Loading Port, 2019 and 2020</i>	293
12.	SISTEM NERACA REGIONAL/SYSTEM OF REGIONAL ACCOUNTS	
12.1.	Produk Domestik Regional Bruto Atas Dasar Harga Berlaku Menurut Lapangan Usaha di Kabupaten Kepulauan Yapen (miliar rupiah), 2016–2020 <i>Gross Regional Domestic Product at Current Market Prices by Industry</i>	

	Halaman Page
	308
12.2	310
12.3	312
12.4	314
12.5	316
12.6	317
13. PERBANDINGAN ANTAR KABUPATEN/KOTA/ REGENCY/ MUNICIPAL COMPARISON	
13.1	329

13.2	Laju Pertumbuhan Produk Domestik Regional Bruto Atas Dasar Harga Konstan 2010 Menurut Kabupaten/Kota di Provinsi Papua (persen), 2016–2020 <i>Rate of Growth of Gross Regional Domestic Products at Constant 2010 Prices by Regency/Municipality in Papua Province (percent), 2016–2020</i>	330
13.3	Jumlah Penduduk Miskin Menurut Kabupaten/Kota di Provinsi Papua (ribu), 2016–2020 <i>Number of Poor Population by Regency/Municipality in Papua Province (thousand), 2016–2020</i>	331
13.4	Indeks Pembangunan Manusia Menurut Kabupaten/Kota di Provinsi Papua, 2016–2020 <i>Human Development Index by Regency/Municipality in Papua Province, 2016–2020</i>	332

DAFTAR GAMBAR/LIST OF FIGURES

	Halaman Page
1.1 Luas Daerah menurut Kecamatan (%), 2020 <i>Area of Subdistrict (%), 2020</i>	7
1.2 Jarak dari Ibukota Kabupaten/Kota ke Ibukota Kecamatan (mil), 2020 <i>Distance between Regency/Municipality Capital and Distrik Capital (miles), 2020</i>	8
2.1 Persentase Pegawai Negeri Sipil Menurut Jabatan dan Jenis Kelamin di Kabupaten Kepulauan Yapen, Desember 2020 <i>Percentage of Civil Servants by Occupation and Sex in Kepulauan Yapen Regency, December 2020</i>	20
2.2 Jumlah Anggota Dewan Menurut Partai, 2020 <i>Number Of Council Member by Party, 2020</i>	21
3.1 Piramida Penduduk di Kabupaten Kepulauan Yapen, 2020 <i>Population Pyramid of Kepulauan Yapen Regency, 2020</i>	48
3.2 Proporsi Jumlah Penduduk Menurut Kecamatan, 2020 <i>Proprtional of Toytal Population by Subdistrict, 2020</i>	49
4.1 Angka Partisipasi Murni (APM) Menurut Jenjang Pendidikan dan jenis Kelamin di Kabupaten Kepulauan Yapen, 2020 <i>Net Enrollment Rate (NER) by Education Leveland Sex in Kepulauan Yapen Regency, 2020</i>	74
4.2 Indeks Kedalaman Kemiskinan dan Indeks Keparahan Kemiskinan di Kabupaten Kepulauan Yapen, 2018–2020 <i>Poverty Gap Index and Poverty Severity Index in Kepulauan Yapen Regency, 2018–2020</i>	75
5.1 Produksi Tanaman Buah-Buahan di Kabupaten Kepulauan Yapen, 2020 <i>Production of Fruit Plant In Kepulauan Yapen, 2020</i>	157
5.2 Populasi Ternak Berdasarkan Jenis Ternak di Kabupaten Kepulauan Yapen, 2020 <i>Livestock Population by Ind of Lifestock In Kepulauan Yapen, 2020</i>	158
6.1 Produksi dan Listrik Terjual PT.PLN (PERSERO) pada Ranting Serui, 2016 - 2020	

	<i>Production and Electricity Sold of electricity of Serui State Electricity Company, 2016 - 2020</i>	205
6.2	Jumlah Air yang Disalurkan Menurut Jenis Pelanggan di Kabupaten Kepulauan Yapen, 2020 <i>Number of Distributed Water by Type of Customers in Kepulauan Yapen Regency, 2020</i>	206
7.2	Jumlah Akomodasi Pariwisata Menurut Jenis Akomodasi di Kabupaten Kepulauan Yapen, 2020 <i>Number of Tourism Accomodation by Kind of Accomodations in Kepulauan Yapen Regency, 2020.....</i>	222
8.1	Panjang Jalan Menurut Kondisi Jalan di Kabupaten/ Kota Kepulauan Yapen (km), 2020 <i>Length of Roads by Condition of Roads in Kepulauan Yapen Regency (km), 2020</i>	241
8.2	Banyaknya Surat Tanda Nomor Kendaraan (STNK) Menurut Jenis Pendaftaran di Kabupaten Kepulauan Yapen, 2017-2020 <i>Number of Vehicle Registration Certificate by Type Registration of Vihicle in Kepulauan Yapen Regency, 2017-2020.....</i>	242
9.1	Persentase Sarana Perdagangan Menurut Jenisnya di Kabupaten Kepulauan Yapen (%), 2020 <i>Percentage of Trading Facilities in Kepulauan Yapen (%), 2020</i>	264
9.2	Jumlah Koperasi Menurut Jenis Koperasi dan Kecamatan di Kabupaten Kepulauan Yapen, 2020 <i>Number of Cooperative by Kind of Cooperative and Subdistrict in Kepulauan Yapen Regency, 2020.....</i>	265
10.1	Persentase Penduduk Menurut Golongan Pengeluaran Rata-Rata per Kapita Selama Sebulan di Kabupaten Kepulauan Yapen (%), 2020 <i>Percentage of Population by Expenditure Class During One Month in Kepulauan yapen Regency (%), 2020</i>	275
10.2	Rata-Rata Pengeluaran per Kapita Sebulan Menurut Kelompok Komoditas (rupiah) di Kabupaten Kepulauan Yapen, 2019 - 2020 <i>Monthly Average Expenditure per Capita by Commodity Group (rupiahs) in Keputalaun Yapen Regency, 2019 - 2020.....</i>	276

11.1	Jumlah Pasar Menurut Jenis Pasar di Kabupaten Kepulauan Yapen, 2020 <i>Number of Market Facilities by Type of Facility in Kepulauan Yapen Regency, 2020</i>	290
11.2	Jumlah Pasar Menurut Kecamatan di Kabupaten Kepulauan Yapen, 2020 <i>Number of Market Facilities by Subdistricts in Kepulauan Yapen Regency, 2020</i>	291
12.1	PDRB Kabupaten Kepulauan Yapen Atas Dasar Harga Berlaku (juta rupiah), 2020 <i>GRDP at Current Market Prices of Kepulauan Yapen (millions rupiahs), 2020</i>	306
12.2	PDRB Kabupaten Kepulauan Yapen Atas Dasar Harga Konstan (juta rupiah), 2020 <i>GRDP at Constant Market Prices of Kepulauan Yapen (millions rupiahs), 2020</i>	307
13.1	Jumlah Penduduk Menurut Kabupaten/Kota di Provinsi Papua (ribu), 2020 <i>Poplulation by Regency/Municipality in Papua Province (thousand) , 2020</i>	327
13.2	Jumlah Penduduk Miskin Menurut Kabupaten/ Kota di Provinsi Papua (ribu), 2020 <i>Number of Poor Population by Regency/Municipality In Papua Province (thousand), 2020</i>	328

PENJELASAN UMUM/EXPLANATORY NOTES

Tanda-tanda, satuan-satuan, dan lain-lainnya yang digunakan dalam publikasi ini adalah sebagai berikut:

Symbols, measurement units, and acronyms which are used in this publication, are as follows:

1. TANDA-TANDA/SYMBOLS

Data tidak tersedia/Data not available	: ...
Tidak ada atau nol /Null or zero	: -
Data dapat diabaikan/Data negligible	: 0
Tanda decimal/Decimal point	: ,
Data tidak dapat ditampilkan/Not applicable	: NA
Angka estimasi/Estimated figures	: e
Angka diperbaiki/Revised figures	: r
Angka sementara/Preliminary figures	: x
Angka sangat sementara/Very preliminary figures	: xx
Angka sangat sangat sementara/Very very preliminary figures	: xxx

2. SATUAN/UNITS

barel/barrel	: 158,99 liter/litres = 1/6,2898 m ³
hektar (ha)/hectare (ha)	: 10 000 m ²
kilometer (km)/kilometres (km)	: 1 000 meter/meters (m)
knot/knot	: 1,8523 km/jam (km/hour)
kuintal/quintal	: 100 kg
KWh	: 1 000 Watt hour
MWh	: 1 000 KWh
liter (untuk beras)/litre (for rice)	: 0,80 kg
MMSCF	: 1/35,3 m ³
metrik ton (m.ton)/metric ton (m. ton)	: 0,98421 long ton = 1 000 kg
ons/ounce	: 28,31 gram/grams
ton	: 1 000 kg

Satuan lain: buah, dus, butir, helai/lembar, kaleng, batang, pulsa, ton kilometer (ton-km), jam, menit, persen (%).

Other units: unit, pack, pieces, sheet, tin, pulse, ton-kilometres(ton-km), hour, minute, percent (%).

Perbedaan angka di belakang koma disebabkan oleh pembulatan angka.

The difference in decimal numbers is caused by rounding.

DAFTAR SINGKATAN/ LIST OF ABBREVIATIONS

SI	: Stasiun Iklim
SIMPK	: Stasiun Meteorologi Pertanian Khusus
t.t	: Tempat tidur
BCG	: Bacillus Calmette Guerin
DPT	: Difteri, Pertusis, Tetanus
TT	: Tetanus Toxoid
IOT	: Industri Obat Tradisional/ <i>Traditional Medicine Industry</i>
IKOT	: Industri Kecil Obat Tradisional/ <i>Traditional Medicine Small</i>
Alkes	: Alat kesehatan/ <i>Health Kits</i>
PKRT	: Perbekalan Kesehatan Rumah tangga/ <i>Household Health Logistics</i>
Kompl	: Komplemen/ <i>Complement</i>
IRTP	: Industri Pangan Produksi Rumah Tangga/ <i>Foods Home Industry</i>
PBF	: Pedagang Besar Farmasi/ <i>Pharmacy Whole-seller</i>
GFK	: Gudang Farmasi Kab/Kota/Regency/ <i>Municipality Pharmacy Warehouse</i>
RB	: Rumah Bersalin/ <i>Delivery House</i>
Pustu	: Puskesmas pembantu/ <i>Auxiliary Public Health Center</i>
BP	: Balai Pengobatan/ <i>Polyclinic</i>
TPS	: Tempat Pembuangan Sementara / <i>landfill</i>
Jamkesmas	: Jaminan kesehatan masyarakat miskin/ <i>Poor public health insurance</i>
PJKMU	: Program Jaminan Kesehatan Masyarakat Umum
SIUP	: Surat Ijin Usaha Perdagangan/ <i>Trading Permission Letter</i>
TDP	: Tanda Daftar Perusahaan/ <i>Company Registration Identity</i>
API	: Angka Pengenal Importir/ <i>Importer's Identity Number</i>

Statistik Kunci, 2018–2020 Key Statistics, 2018–2020

Rincian/Description	Satuan/Unit	2018	2019	2020
(1)	(2)	(3)	(4)	(5)
SOSIAL/SOCIAL				
Penduduk ¹ /Population ¹	juta/million	97.412	101.204	112.676
Laju Pertumbuhan Penduduk ¹ /Population Growth ¹	%	2,53	3,89	11,34
Angka Harapan Hidup ^{1-e} /Life Expectancy Rate ¹	tahun/years	68,85	69,06	69,12
Angka Melek Huruf Usia 15+ /Literacy Rate Aged 15+	%	93,16	93,5	97,83
Tingkat Partisipasi Angkatan Kerja -TPAK ^{2,3} Labour Force Participation Rate-LFPR ^{2,3}	%	63,92	70,87	94,70
Tingkat Pengangguran Terbuka-TPT ² Unemployment Rate-UR ²	%	5,05	5,78	5,3
Penduduk Miskin ⁴ /Poor People ⁴	ribu/thousand	26,30	27,19	27,04
Persentase Penduduk Miskin ⁴ Percentage of Poor People ⁴	%	27,17	27,13	26,30
Indeks Pembangunan Manusia-IPM ⁵ Human Development Index ⁵	–	67,00	67,76	67,66
EKONOMI/ECONOMIC				
Produk Domestik Regional Bruto (PDRB) Harga Berlaku ⁶ Gross Regional Domestic Bruto (GRDP) at Current Price ⁶	triliun rupiah trillion rupiahs	3,907	4,239	4,162
Laju Pertumbuhan Ekonomi ⁸ /Economic Growth ⁷	%	4,55	4,73	-4,40
PDRB Per Kapita Harga Berlaku ^{6,8} Per Capita of GRDP at Current Price ^{6,8}	juta rupiah million rupiahs	40,11	41,89	36,94

- Catatan/Notes: ¹ Hasil proyeksi penduduk Indonesia 2010–2035 (pertengahan tahun/Juni)/The result of Indonesia population projection 2010–2035 (mid year/June)
- ² Kondisi Agustus/Condition at August
- ³ Menggunakan penimbang hasil proyeksi penduduk tahun 2010–2035/Weighted by the 2010–2035 population projection
- ⁴ Kondisi Maret/Condition at March
- ⁵ Sejak tahun 2010, IPM dihitung dengan metode baru. Komponen IPM metode baru adalah angka harapan hidup saat lahir, harapan lama sekolah, rata-rata lama sekolah, dan pengeluaran per kapita/Since 2010, HDI was calculated using new method. New HDI component are life expectancy at birth, expected years of schooling, means years of schooling, and expenditure per capita
- ⁶ Mulai tahun 2010 mengadopsi System of National Account 2008 (SNA 2008)/Since 2010 is in line with System of National Account 2008 (SNA 2008)
- ⁷ Menggunakan tahun dasar 2010 (2010=100)/Using 2010 base year (2010=100)
- ⁸ Menggunakan proyeksi penduduk berdasarkan hasil SP2010/Using population projection based on SP2010

Geografi dan Iklim

Geography and Climate

Ibukota: **Serui**

48 pulau

Luas
2.432,49 km²

Yapen

Serui Kota

165
Desa/
Kelurahan

16
Distrik

1

PENJELASAN TEKNIS

1. Secara astronomis, Kabupaten Kepulauan Yapen terletak antara $134^{\circ}56'21,708''$ dan $137^{\circ}4,2'20,592''$ Bujur Timur serta $-2^{\circ}2,4'8,424''$ dan $-1^{\circ}23,4'19,548''$ Lintang Selatan.
2. Berdasarkan posisi geografisnya, Kabupaten Kepulauan Yapen memiliki batas-batas: Utara – Kabupaten Biak Numfor; Selatan – Kabupaten Waropen; Barat – Kabupaten Manokwari; Timur – Kabupaten Waropen.
3. Berdasarkan letak geografisnya, Kabupaten Kepulauan Yapen terletak di wilayah teluk Cenderawasih, yakni di sebelah utara pulau Papua.
4. Kepulauan Yapen terdiri dari 14 distrik, yaitu:
 - Yapen Timur
 - Pantura Yapen
 - Teluk Ampimoi
 - Raimbawi
 - Pulau Kurudu
 - Angkaisera
 - Kepulauan Ambai
 - Yapen Selatan
 - Kosiwo
 - Yapen Barat
 - Wonawa
 - Pulaua Yerui
 - Poom
 - Windesi
 - Anataurei

TECHNICAL NOTES

1. *Astronomically, Kepulauan Yapen located between $-2^{\circ}2,4'8,424''$ and $-1^{\circ}23,4'19,548''$ South latitude, and between $134^{\circ}56'21,708''$ and $137^{\circ}4,2'20,592''$ East longitude and lies on equator line located at 00 latitude line.*
2. *In terms of geographic position, Kepulauan Yapen has boundaries as follows: North – Biak Numfor Regency; South – Waropen Regency; West – Manokwari Regency, Papua Barat; East – Waropen Regency.*
3. *In terms of geographic location, Kepulauan Yapen is located in Cenderawasih bay area that in north of Papua island.*
4. *Kepulauan Yapen consist of 14 subdistrict:*
 - *Yapen Timur*
 - *Pantura Yapen*
 - *Teluk Ampimoi*
 - *Raimbawi*
 - *Pulau Kurudu*
 - *Angkaisera*
 - *Kepulauan Ambai*
 - *Yapen Selatan*
 - *Kosiwo*
 - *Yapen Barat*
 - *Wonawa*
 - *Pulau Yerui*
 - *Poom*
 - *Windesi*
 - *Anataurei*
 - *Yawakukat*

- Yawakukat
5. Menurut Pencatatan Stasiun Meteorologi dan Geofisika Serui, pada tahun 2019 suhu udara minimum di Kabupaten Kepulauan Yapen adalah 21,8 derajat celcius dan suhu udara maksimum adalah 33,8 derajat celcius dengan rata-rata kelembaban udara antara 80 persen dan 84 persen. Rata-Rata tekanan udara di Kabupaten Kepulauan Yapen antara 1007 sampai 1009,3 mb. Sedangkan kecepatan angin adalah antara 2-3,1 knot.
 6. Selama tahun 2019, jumlah hari hujan di Kabupaten Kepulauan Yapen adalah antara 11-21 hari per bulannya dengan hari hujan terbanyak di bulan Oktober-Desember. Curah hujan tertinggi pada bulan Desember yakni sebesar 261,08 mm
5. *According to Meteorological Station of Serui, in 2019 minimum temperature in Kepulauan Yapen were 21,8 celcius degrees and maximum temperature were 33,8 celcius degrees with humidity average were between 80 and 84 percent. Average of atmosphere pressure in Kepulauan Yapen were between 1007 and 1009,3 mb. The velocity of wind were between 2 and 3,1 knot.*
 6. *In 2019, the number of rain days were between 11-21 days per month with the most raining month were in October till December. The highest rainfall were 261,08 mm in December.*

ULASAN

Kepulauan Yapen merupakan daerah pesisir dengan ketinggian rata-rata 3-10 meter di atas permukaan laut, kecuali untuk distrik Yapen Timur yang terletak 500 meter di atas permukaan laut dan Teluk Ampimoi yang terletak 50 meter di atas permukaan laut. Kepulauan Yapen terletak pada posisi $134^{\circ}56'21,708''$ dan $137^{\circ}4,2'20,592''$ Bujur Timur serta $-2^{\circ}2,4'8,424''$ dan $-1^{\circ}23,4'19,548''$ Lintang Selatan. Luas wilayah kepulauan Yapen adalah berupa daratan seluas 2.432,49 km² dan perairan seluas 4.713,16 km².

Wilayah Kepulauan Yapen terdiri dari 16 wilayah distrik. Luas masing-masing wilayah yaitu: Yapen Timur (168,96 km²), Pantura Yapen (386,41 km²), Teluk Ampimoi (266,04 km²), Raimbawi (179,93 km²), Pulau Kurudu (21,49 km²), Angkaisera (159,06 km²), Kepulauan Ambai (27,39 km²), Yapen Selatan (58,28 km²), Kosiwo (5.721,15 km²), Yapen Barat (246,16 km²), Wonawa (123,72 km²), Pulau Yerui (90,06 km²), Poom (123,16 km²) dan Windesi (222,04 km²). 2 distrik baru yaitu Anataurei (23,08 km²) dan Yawakukat (90.34 km²) yang merupakan pemekaran dari wilayah distrik Yapen Selatan dan Angkaisera.

DESCRIPTION

Kepulauan Yapen is seaboard area with average high around 3-10 meters above of sea surface, except for Yapen Timur subdistrict that located 500 meters above sea surface and Teluk Ampimoi subdistrict that located 50 meters above of sea surface. Kepulauan Yapen located between $134^{\circ}56'21,708''$ and $137^{\circ}4,2'20,592''$ east longitude with $-2^{\circ}2,4'8,424''$ and $-1^{\circ}23,4'19,548''$ south latitude. Kepulauan Yapen area is shaped in land 2.432,49 km² and sea 4.713,16 km².

Kepulauan Yapen is divided into 16 subdistrict. Land area of each subdistrict is Yapen Timur (168,96 km²), Pantura Yapen (386,41 km²), Teluk Ampimoi (266,04 km²), Raimbawi (179,93 km²), Pulau Kurudu (21,49 km²), Angkaisera (159,06 km²), Kepulauan Ambai (27,39 km²), Yapen Selatan (58,28 km²), Kosiwo (5.721,15 km²), Yapen Barat (246,16 km²), Wonawa (123,72 km²), Pulau Yerui (90,06 km²), Poom (123,16 km²) dan Windesi (222,04 km²). 2 new subdistricts are Anataurei (23,09 km²) and Yawakukat (90.34 km²) split from Yapen Selatan and Angkaisera subdistrict.

Based on elevation (high of sea surface), land in Kepulauan Yapen consists of:

0 m- 10 m = 85,71 %

11 m-100 m = 7,145 %

101 m-500 m = 7.145 %

Berdasarkan elevasi (ketinggian dari permukaan laut), dataran di Provinsi Sulawesi Tengah terdiri dari:

0 m – 10 m = 85,71 %

11 m - 100 m = 7.145

101 m – 500 m = 7.145 %

Jarak antara Ibukota Kabupaten ke Daerah Kecamatan:

1. Serui – Dawai : 26 mil.
2. Serui – Yobi : 77 mil.
3. Serui – Randawaya : 22 mil.
4. Serui – Waindu : 50 mil.
5. Serui – Menawi : 6 mil.
6. Serui – Kirimbri : 52 mil.
7. Serui – Ambai : 7 mil.
8. Serui – Tatui : 8 mil.
9. Serui – Ansus : 35 mil.
10. Serui – Wooi : 75 mil.
11. Serui – Miosnum : 50 mil.
12. Serui – Poom : 106 mil.
13. Serui – Windesi : 120 mil.
14. Serui – Anataurei : 1 mil.
15. Serui – Waniwon : 4 mil.

Wilayah Kepulauan Yapen bagian utara berbatasan dengan Kabupaten Biak Numfor, bagian timur dan selatan berbatasan dengan Kabupaten Waropen, dan bagian barat berbatasan dengan Kabupaten Manokwari, Provinsi Papua Barat.

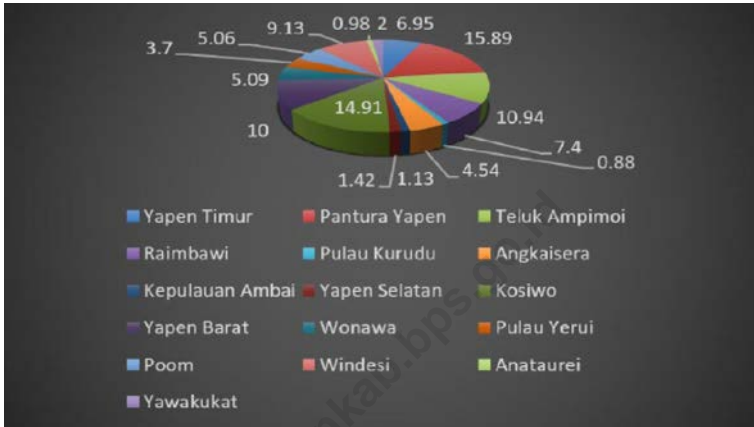
Distance between Regency Capital to Subdistrict:

1. Serui – Dawai : 26 miles
2. Serui – Yobi : 77 miles
3. Serui – Randawaya : 22 miles
4. Serui – Waindu : 50 miles
5. Serui – Menawi : 6 miles
6. Serui – Kirimbri : 52 miles
7. Serui – Ambai : 7 miles
8. Serui – Tatui : 8 miles
9. Serui – Ansus : 35 miles
10. Serui – Wooi : 75 miles
11. Serui – Miosnum : 50 miles
12. Serui – Poom : 106 miles
13. Serui – Windesi : 120 miles
14. Serui – Anataurei : 1 mile
15. Serui – Waniwon : 4 miles

Territorial Boundaries of Kepulauan Yapen Regency in northern area bordered by Biak Numfor Regency, eastern and southern area border on Waropen Regency and western area bordered by Manokwari Regency, Papua Barat Province.

Gambar 1.1
Figures

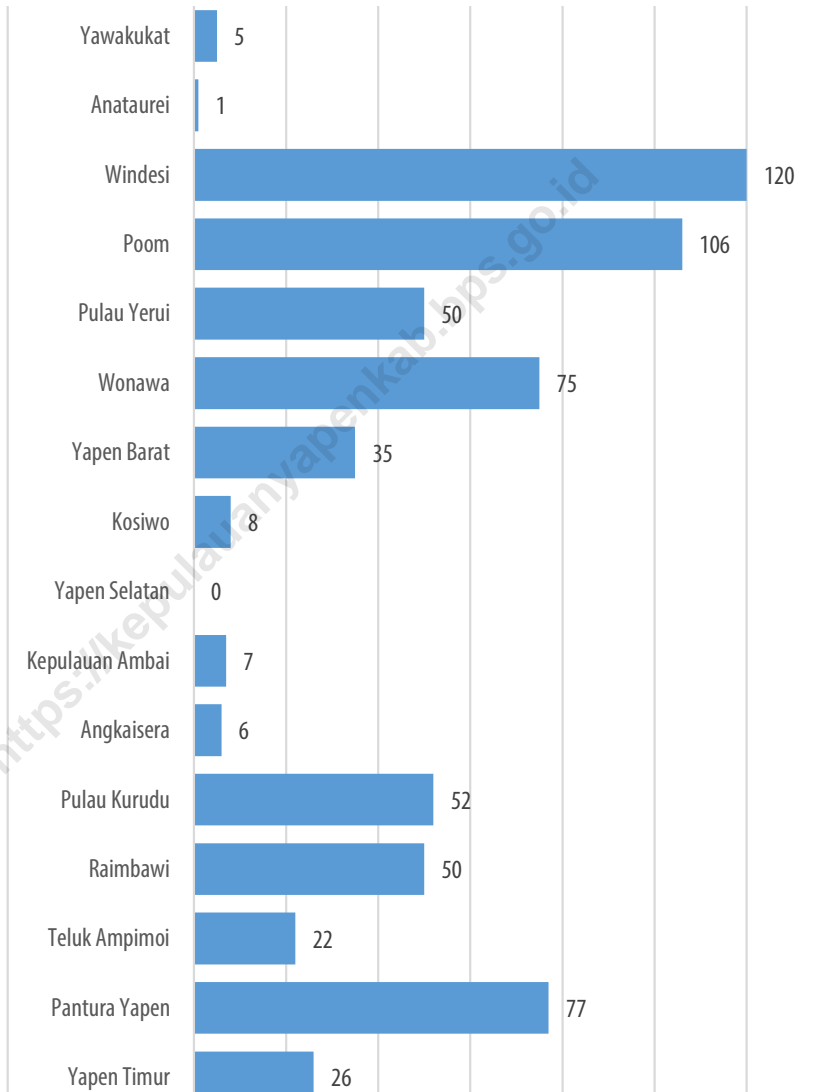
Luas Daerah menurut Kecamatan (%), 2020
Area of Subdistrict (%), 2020



Sumber/Source : Berdasarkan Peraturan Menteri Dalam Negeri No. 66 Tahun 2011 tanggal 28 Desember 2011
Based on Minister Of Home Affairs Regulation No 66/2011, December 28,2011

Gambar 1.2
Figures

Jarak dari Ibukota Kabupaten/Kota ke Ibukota Kecamatan (mil), 2020
Distance between Regency/Municipality Capital and Distrik Capital (miles), 2020



Sumber/Source : Kanwil Badan Pertanahan Nasional Provinsi Papua/National Landagency Council of Papua Province

1.1 KEADAAN GEOGRAFI GEOGRAPHY CONDITION

Tabel 1.1.1 **Luas Daerah dan Jumlah Pulau Menurut Kecamatan, 2020**
Table 1.1.1 **Total Area and Number of Islands by Subdistrict, 2020**

Kecamatan Subdistrict	Ibukota Kecamatan Capital of Subdistrict	Luas ¹ Total Area ¹ (km ² /sq.km)	Persentase Terhadap Luas Wilayah Percentage to Area	Jumlah Pulau Number of island
(1)	(2)	(3)	(4)	(5)
Yapen Timur	Dawai	168.96	6.95	-
Pantura Yapen	Yobi	386.41	15.89	-
Teluk Ampimoi	Randawaya	266.04	10.94	1
Raimbawi	Waindu	176.93	7.40	-
Pulau Kurudu	Kirimbi	21.49	0.88	1
Angkaisera	Menawi	68.72	4.54	3
Kepulauan Ambai	Ambai	27.39	1.13	17
Yapen Selatan	Serui Kota	34.48	1.42	1
Kosiwo	Tatui	362.79	14.91	-
Yapen Barat	Ansus	243.16	10.00	20
Wonawa	Wooi	123.72	5.09	5
Pulau Yerui	Miosnum	90.06	3.70	-
Poom	Poom	123.16	5.06	-
Windesi	Windesi	222.04	9.13	-
Anataurei	Anataurei	23.80	0.98	-
Yawakukat	Waniwon	90.34	2.00	-
Kepulauan Yapen	Yapen Selatan	2432.49	100.00	48

Catatan/Note: ...

Sumber/Source: Data Podes 2019 dan DDA 2020 Kabupaten Kepulauan Yapen.

Tabel
Table 1.1.2

Tinggi Wilayah dan Jarak ke Ibukota Kabupaten/Kota Menurut Kecamatan di Kabupaten Kepulauan Yapen, 2020
Altitude and Distance to the Capital of Regency/ Municipality by Subdistrict in Kepulauan Yapen Regency, 2020

Kecamatan Subdistrict	Tinggi Wilayah (mdpl) Altitude (m a.s.l)	Jarak ke Ibukota Kabupaten Distance to the Capital of Regency
(1)	(2)	(3)
Yapen Timur	9	26
Pantura Yapen	12	77
Teluk Ampimoi	77	22
Raimbawi	91	50
Pulau Kurudu	72	52
Angkaisera	55	6
Kepulauan Ambai	2	7
Yapen Selatan	20	0
Kosiwo	5	8
Yapen Barat	3	35
Wonawa	20	75
Pulau Yerui	2	50
Poom	2	106
Windesi	2	120
Anataurei	3	1
Yawakukat	10	5
Kepulauan Yapen	20	0

Catatan/Note: Jarak Kibukota dalam satuan Mile
 Sumber/Source: Data Podes 2018 dan DDA 2019 Kabupaten Kepulauan Yapen

1.2 KEADAAN IKLIM CLIMATE CONDITION

Tabel 1.2.1 Pengamatan Unsur Iklim Menurut Bulan di Stasiun Kepulauan Yapen, 2020
Observation of Climate Elements By Months at Kepulauan Yapen Station, 2020

Bulan Month	Suhu/Temperature (°C)			Kelembaban/Humidity (%)		
	Minimum	Rata-rata Average	Maksimum Maximum	Minimum	Rata-rata Average	Maksimum Maximum
(1)	(2)	(3)	(4)	(5)	(6)	(7)
Januari/January	23	28,4	33,6	81	81	81
Februari/February	23	28,4	33	80	80	80
Maret/March	23,2	28,2	33,3	82	82	82
April/April	23,0	27,1	33,4	81	81	81
Mei/May	22,9	28,5	35	83	83	83
Juni/June	22,7	27,5	32,8	85	85	85
Juli/July	22,3	29	32,9	80	80	80
Agustus/August	21,7	28,8	32,1	78	78	78
September/September	22,4	28,7	33,9	81	81	81
Oktober/October	21,6	27,8	34	85	85	85
November/November	22	27,2	34	87	87	87
Desember/December	22,4	27,3	34	88	88	88

Lanjutan Tabel/*Continued Table 1.2.1*

Bulan Month	Kecepatan Angin (m/det) Wind Velocity (m/sec)			Tekanan Udara/Atmospheric Pressure (mb)		
	Minimum	Rata-rata Average	Maksimum Maximum	Minimum	Rata-rata Average	Maksimum Maximum
(1)	(8)	(9)	(10)	(11)	(12)	(13)
Januari/January	<i>calm</i>	6,7	6,7	1008,0	1008,0	1008,0
Februari/February	<i>calm</i>	6	7,72	1003,1	1008,8	1012,3
Maret/March	<i>calm</i>	6,6	8,75	1004,0	1008,7	1012,4
April/April	<i>calm</i>	4,3	7,72	1004,3	1008,7	1012,3
Mei/May	<i>calm</i>	3,2	9,26	1002,1	1008,4	1012,6
Juni/June	<i>calm</i>	3,4	5,66	1004,4	1009,3	1011,5
Juli/July	<i>calm</i>	5,2	5,2	1005,1	1008,7	1010,6
Agustus/August	<i>calm</i>	6	6,69	1003,9	1008,2	1012,6
September/September	<i>calm</i>	6,7	6,7	1008,0	1008,6	1009,1
Oktober/October	<i>calm</i>	7	7,72	1002,3	1008,3	1011,4
November/November	<i>calm</i>	8,1	8,1	1003,8	1007,6	1007,6
Desember/December	<i>calm</i>	6,7	6,7	1003,8	1007,0	1010,0

Lanjutan Tabel/*Continued Table 1.2.1*

Bulan Month	Jumlah Curah Hujan Number of Precipitation (mm)	Jumlah Hari Hujan (hari) Number of Rainy Days (day)	Penyinaran Matahari Duration of Sunshine (%)
(1)	(14)	(15)	(16)
Januari/January	171,4	14	5
Februari/February	175,6	11	5,2
Maret/March	99,2	17	4
April/April	178	15	5,8
Mei/May	197,6	12	5,4
Juni/June	143,3	16	5
Juli/July	133,6	19	5,6
Agustus/August	204,8	13	4,2
September/September	99,1	16	3,8
Oktober/October	149,6	13	4,1
November/November	209,7	15	4
Desember/December	78	15	4,4

Catatan/Note: *Calm* adalah kecepatan angin mendekati nol/ *Calm is wind velocity close to zero*

Sumber/Source: BMKG Kabupaten Kepulauan Yapen/ *Meteorology, Climatology, and Geophidics Agency of Kepulauan Yapen Regency*

**PEMERINTAHAN
GOVERNMENT****Jumlah Pegawai Negeri Sipil**

1.928 orang



1.476 orang

PNS per KepangkatanGol I : **153** orangGol II : **1.115** orangGol III : **1.726** orangGol IV : **409** orang**PNS per Pendidikan**s.d. SD : **46** orangSMP : **128** orangSMA : **1.230** orangPT : **2.000** orang

PENJELASAN TEKNIS

TECHNICAL NOTES

1. **Anggota Dewan Perwakilan Rakyat Daerah (DPRD)** dipilih melalui pemilihan umum (pemilu) dan dilantik dalam masa jabatan lima tahun.
 2. Susunan pemerintahan daerah Kabupaten Kepulauan Yapen periode 2013–2020 terdiri dari bupati, wakil bupati, Dewan Perwakilan Rakyat Daerah (DPRD), Sekretariat daerah, Pemerintahan Distrik/Kelurahan/Kampung, Dinas Daerah dan Lembaga Teknis Daerah.
 3. **Distrik** adalah wilayah administrative yang merupakan kepanjangan tangan dari pemerintah kabupaten/kota. Kecamatan dipimpin oleh seorang camat, masing-masing merupakan pegawai negeri sipil serta bertanggung jawab kepada bupati atau walikota yang melingkupi batas wilayahnya. Setiap distrik terdiri dari beberapa kampung/kelurahan atau nama lain.
 4. **Tingkatan dibawah kecamatan** adalah kelurahan/kampung. Kelurahan dipimpin oleh seorang lurah sedangkan desa/kampung dipimpin oleh seorang kepala kampung.
 5. **Rukun Warga (RW)** adalah
1. **Regional House of Representatives (DPRD)** members are selected through a general election and appointed for a five-years membership.
 2. The government structure of Kepulauan Yapen Regency composed by Regent, vice regent, The Regional House of Representative, Secretariat of Kepulauan Yapen, Subdistrict/Village/Suburbans Government, Regional Technical institutions.
 3. **Subdistrict** is an administrative area locate within regency/city. Subdistrict led by a Camat. Camat itself is a legal civil servant and report or take responsibilities directly to Regent in their area. Every subdistrict consist of some villages/suburbans.
 4. **The level below subdistrict** is suburban/villages. Suburbans is led by Lurah while villages is led by Kepala Kampung.
 5. **Rukun Warga (RW)** is

pembagian wilayah dibawah desa/kampung. Beberapa daerah di Kepulauan Yapen menggunakan Rukun Kampung (RK) yang adalah satuan lingkungan terkecil dibawah desa/kampung.

6. **Rukun Tetangga (RT)** adalah pembagian wilayah dibawah Rukun Warga.
7. **Pegawai Negeri Sipil Daerah (PNSD)** adalah PNS yang tergabung dalam satuan kerja pemerintahan daerah yang bertanggung jawab kepada bupati.

administrative area that put it all together to construst suburban/villages. Some places in Kepulauan Yapen uses Rukun Kampung (RK) name that mean the smallest administrative area above suburban/village.

6. **Rukun Tetangga (RT)** is an administrative area above Rukun Warga. Not all of subdistrict in Kepulauan Yapen uses Rukun Tetangga in their suburban/village.
7. **Regional civil servant** is civil servant that incorporated to regional administrative work unit and directly report to regent.

ULASAN**DESCRIPTION**

Kabupaten Kepulauan Yapen merupakan kabupaten “tua” di Provinsi Papua. Sejak awal berdirinya, Kabupaten Kepulauan Yapen telah terjadi perkembangan yang cukup signifikan dalam bidang pemerintahan, dimana pada awalnya terdiri dari 4 (empat) distrik kemudian mekar hingga sekarang menjadi 14 distrik dan 2 distrik tambahan lagi.

Jumlah wakil rakyat yang duduk pada lembaga legislatif, yaitu Dewan Perwakilan Rakyat Daerah (DPRD) sebanyak 25 orang, yang kesemuanya adalah laki-laki. Sebagian besar wakil rakyat pada lembaga ini memiliki pendidikan tertinggi SMA. 88 persen dari total anggota DPRD Kepulauan Yapen berumur sekitar 36-49 tahun dan sisanya berumur 50 tahun keatas.

Secara organisasi, lembaga wakil rakyat tahun ini terdiri dari 11 partai. Anggota DPRD terbanyak berasal dari partai Demokrat sebanyak 6 orang dan 4 orang dari partai Gerakan Indonesia Raya.

Dalam menjalankan fungsinya, DPRD Kabupaten Kepulauan Yapen dibentuk 3 komisi. Lembaga wakil rakyat ini sepanjang tahun 2018 sudah mampu menghasilkan produk hukum/qanun sebanyak 22 jenis produk hukum, yang terdiri dari 0 peraturan daerah, 7 Keputusan DPRD dan 15 keputusan Pimpinan DPRD.

Kepulauan Yapen Regency is an “old” regency in Papua Province. Since the establishment, Kepulauan Yapen’s governmental system has occurred a significant developments which is firstly there were 4 (four) subdistricts then broaden into 14 subdistricts and 2 subdistricts added again.

Kepulauan Yapen House of Representatives (DPRD), as legislative institution has 25 members, comprised by all men. Most of the members in these institutions have a high school background. 88 percent of total members aged between 36-49 years old and the other is about 50 years old above.


In an organizational structure, Kepulauan Yapen House of Representatives (DPRD) consist 11 parties. The most members are 6 persons from Demokrat party and 4 persons from Gerakan Indonesia Raya party

To perform it duties, Kepulauan Yapen House of Representatives (DPRD) formed three commissions. Kepulauan Yapen House of Representatives (DPRD) throughout the year 2019 has produced 22 kinds of law product/qanun, consist of 0 Regional Regulations, 7 House of Representative decisions and 15 House of Representative’s Head.

Based on data from Religion Ministry of Kepulauan Yapen, number of Marriage certificate dued in 2018 was 162, increased about 134 from a year before.

Gambar 2.1
Figures

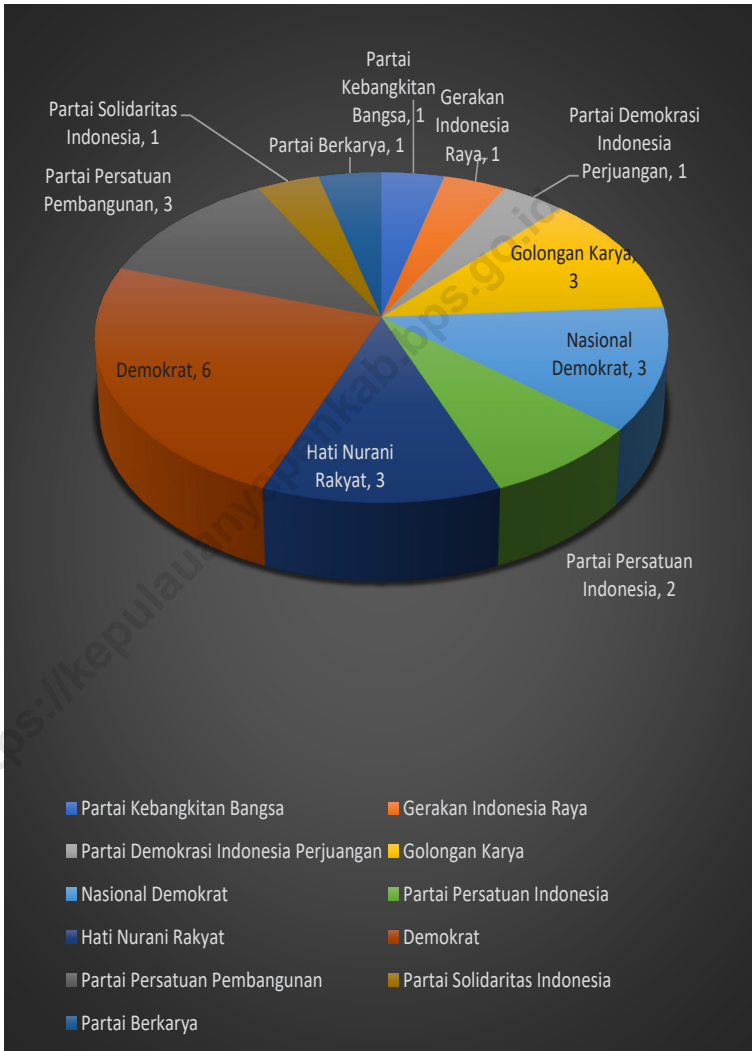
Persentase Pegawai Negeri Sipil Menurut Jabatan dan Jenis Kelamin di Kabupaten Kepulauan Yapen, Desember 2020
Percentage of Civil Servants by Occupation and Sex in Kepulauan Yapen Regency, December 2020



Sumber/Source : Badan Kepegawaian Daerah Kabupaten Kepulauan Yapen/ Kepulauan Yapen Regency Regional Civil Service Agency

Gambar 2.2
Figures

Jumlah Anggota Dewan Menurut Partai, 2020
Number Of Council Member by Party, 2020



Sumber/Source : Sekertariat Dewan kabupaten Kepulauan Yapen

2.1 WILAYAH ADMINISTRATIF ADMINISTRATIVE AREA

Tabel 2.1.1 **Jumlah Desa¹/Kelurahan Menurut Kecamatan di Kabupaten Kepulauan Yapen, 2016–2020**
Table 2.1.1 **Number of Villages¹/Kelurahan by Subdistrict in Kepulauan Yapen Regency, 2016–2020**

Kecamatan Subdistrict	2016	2017	2018	2019	2020
(1)	(2)	(3)	(4)	(5)	(6)
Yapen Timur	11	11	11	11	11
Pantura Yapen	7	7	7	7	7
Teluk Ampimoi	11	11	11	11	11
Raimbawi	7	7	7	7	7
Pulau Kurudu	8	8	8	8	8
Angkaisera	11	11	11	11	11
Kepulauan Ambai	18	18	18	18	18
Yapen Selatan	13	13	13	13	13
Kosiwo	15	15	15	15	15
Yapen Barat	17	17	17	17	17
Wonawa	10	10	10	10	10
Pulau Yerui	5	5	5	5	5
Poom	8	8	8	8	8
Windesi	9	9	9	9	9
Anataurei	8	8	8	8	8
Yawakukat	7	7	7	7	7
Kepulauan Yapen	165	165	165	165	165

Catatan/Note: ¹Termasuk Unit Permukiman Transmigrasi (UPT)/Include Transmigration Settlement Unit
 Sumber/Source: Peraturan Kepala Badan Pusat Statistik Nomor 1 Tahun 2020 Tanggal 5 Februari 2020 tentang Perubahan Atas Peraturan Kepala Badan Pusat Statistik Nomor 3 Tahun 2019 tentang Kode dan Nama Wilayah Kerja Statistik Tahun 2019/Chief Statistician Regulation Number 1/2020, February 5 2020, as a revision of Chief Statistician Regulation Number 3 of 2019 on Code and Name of Regional Level of Data Collection.

2.2 DEWAN PERWAKILAN RAKYAT DAERAH REGIONAL HOUSE OF REPRESENTATIVE

Tabel 2.2.1 Jumlah Anggota Dewan Perwakilan Rakyat Daerah Menurut Partai Politik dan Jenis Kelamin di Kabupaten Kepulauan Yapen, 2020
Number of Regional House of Representatives's Members by Political Parties and Sex in Kepulauan Yapen Regency 2020

Partai Politik <i>Political Parties</i>	Laki-laki <i>Male</i>	Perempuan <i>Female</i>	Jumlah <i>Total</i>
(1)	(2)	(3)	(4)
Partai Kebangkitan Bangsa	1	0	1
Gerakan Indonesia Raya	1	0	1
Partai Demokrasi Indonesia Perjuangan	0	1	1
Golongan Karya	3	0	3
Nasional Demokrat	2	1	3
Partai Persatuan Indonesia	2	0	2
Hati Nurani Rakyat	2	1	3
Demokrat	4	2	6
Partai Persatuan Pembangunan	3	0	3
Partai Solidaritas Indonesia	1	0	1
Partai Berkarya	1	0	1
Kepulauan Yapen	20	5	25

Catatan/Note: ...

Sumber/Source: Sekertariat Dewan Kabupaten Kepulauan Yapen/ *Yapen Islands Regency Council Secretariat*

2.3 SUMBER DAYA MANUSIA HUMAN RESOURCES

Tabel 2.3.1 Jumlah Pegawai Negeri Sipil Menurut Jabatan dan Jenis Kelamin di Kabupaten Kepulauan Yapen, Desember 2019 dan Desember 2020
Number of Civil Servants by Occupation and Sex in Kepulauan Yapen Regency, December 2019 dan December 2020

Jabatan <i>Occupation</i>	2019		Jumlah <i>Total</i>
	Laki-laki <i>Male</i>	Perempuan <i>Female</i>	
(1)	(2)	(3)	(4)
Fungsional Tertentu <i>Specific Functional</i>	600	765	1.365
Fungsional Umum <i>Staf General Functional</i>	1.014	545	1.559
Struktural/Structural	410	200	610
Eselon V/5th Echelon	-	-	-
Eselon IV/4th Echelon	261	170	431
Eselon III/3rd Echelon	122	26	148
Eselon II/2nd Echelon	27	4	31
Eselon I/1st Echelon	-	-	-
Jumlah/Total	2.024	1.510	3.534

Lanjutan Tabel/*Continued Table 2.3.1*

Jabatan <i>Occupation</i>	2020		Jumlah <i>Total</i>
	Laki-laki <i>Male</i>	Perempuan <i>Female</i>	
(1)	(5)	(6)	(7)
Fungsional Tertentu <i>Specific Functional</i>	569	746	1.315
Fungsional Umum <i>Staf General Functional</i>	944	521	1.465
Struktural/Structural	415	209	624
Eselon V/5th Echelon	-	-	-
Eselon IV/4th Echelon	260	173	433
Eselon III/3rd Echelon	129	32	161
Eselon II/2nd Echelon	26	4	30
Eselon I/1st Echelon	-	-	-
Jumlah/Total	1.928	1.476	3.404

Catatan/*Note*: ...Sumber/*Source*: Badan Kepegawaian Daerah Kabupaten Kepulauan Yapen/ *Kepulauan Yapen Regency Regional Civil Service Agency*

Tabel
Table 2.3.2

Jumlah Pegawai Negeri Sipil Menurut Tingkat Pendidikan dan Jenis Kelamin di Kabupaten Kepulauan Yapen, Desember 2019 dan Desember 2020
Number of Civil Servants by Educational Level and Sex in Kepulauan Yapen Regency, Desember 2019 dan Desember 2020

Tingkat Pendidikan <i>Educational Level</i>	12019		
	Laki-laki <i>Male</i>	Perempuan <i>Female</i>	Jumlah <i>Total</i>
(1)	(2)	(3)	(4)
Sampai dengan SD <i>Up to Primary School</i>	41	10	51
SMP/Sederajat <i>General Vocational Junior High School</i>	104	30	134
SMA/Sederajat <i>General/Vocational Senior High School</i>	843	485	1.325
Diploma I, II/Akta I, II <i>Diploma I, II/Akta I, II</i>	106	157	263
Diploma III/Akta III/Sarjana Muda <i>Diploma III/Akta III/Bachelor</i>	184	245	429
Tingkat Sarjana/Doktor/Ph.D <i>University Graduates</i>	746	583	1.329
Jumlah/Total	2.024	1.510	3.534

Lanjutan Tabel/*Continued Table 2.3.2*

Tingkat Pendidikan <i>Educational Level</i>	2020		
	Laki-laki <i>Male</i>	Perempuan <i>Female</i>	Jumlah <i>Total</i>
(1)	(2)	(3)	(4)
Sampai dengan SD <i>Up to Primary School</i>	36	10	46
SMP/Sederajat <i>General Vocational Junior High School</i>	99	29	128
SMA/Sederajat <i>General/Vocational Senior High School</i>	786	444	1.230
Diploma I, II/Akta I, II <i>Diploma I, II/Akta I, II</i>	99	146	245
Diploma III/Akta III/Sarjana Muda <i>Diploma III/Akta III/Bachelor</i>	182	259	441
Tingkat Sarjana/Doktor/Ph.D <i>University Graduates</i>	726	588	1.314
Jumlah/Total	1.928	1.476	3.404

Catatan/*Note*: ...Sumber/*Source*: Badan Kepegawaian Daerah Kabupaten Kepulauan Yapen/ *Kepulauan Yapen Regency Regional Civil Service Agency*

Tabel
Table 2.3.3

**Jumlah Pegawai Negeri Sipil Menurut Tingkat
Kepangkatan dan Jenis Kelamin di Kabupaten Kepulauan
Yapen, Desember 2019 dan Desember 2020**
*Number of Civil Servants by Hierarchy and Sex in Kepulauan
Yapen Regency, Desember 2019 dan Desember 2020*

Pangkat/Golongan/Ruang Hierarchy	2019		
	Laki-laki Male	Perempuan Female	Jumlah Total
(1)	(2)	(3)	(4)
1. I/A (Juru Muda)	12	4	16
2. I/B (Juru Muda Tingkat I)	17	5	23
3. I/C (Juru)	29	6	35
4. I/D (Juru Tingkat I)	67	24	91
Golongan I/Range I	125	39	164
5. II/A (Pengatur Muda)	91	41	132
6. II/B (Pengatur Muda Tingkat I)	317	217	534
7. II/C (Pengatur)	179	94	273
8. II/D (Pengatur Tingkat I)	133	118	251
Golongan II/Range II	720	470	1.190
9. III/A (Penata Muda)	173	170	343
10. III/B (Penata Muda Tingkat I)	218	231	449
11. III/C (Penata)	252	232	484
12. III/D (Penata Tingkat I)	270	221	491
Golongan III/Range III	913	854	1.765
13. IV/A (Pembina)	196	121	317
14. IV/B (Pembina Tingkat I)	45	24	69
15. IV/C (Pembina Utama Muda)	24	2	26
16. IV/D (Pembina Utama Madya)	1	–	1
17. IV/E (Pembina Utama)	–	–	–
Golongan IV/Range IV	266	147	413
Jumlah/Total	2.024	1.510	3.534

Lanjutan Tabel/*Continued Table 2.3.3*

Pangkat/Golongan/Ruang <i>Hierarchy</i>	2020		
	Laki-laki <i>Male</i>	Perempuan <i>Female</i>	Jumlah <i>Total</i>
(1)	(5)	(6)	(7)
1. I/A (Juru Muda)	6	3	9
2. I/B (Juru Muda Tingkat I)	20	6	26
3. I/C (Juru)	18	2	20
4. I/D (Juru Tingkat I)	71	27	98
Golongan I/Range I	115	38	153
5. II/A (Pengatur Muda)	56	24	80
6. II/B (Pengatur Muda Tingkat I)	327	227	554
7. II/C (Pengatur)	146	82	228
8. II/D (Pengatur Tingkat I)	148	106	254
Golongan II/Range II	677	439	1115
9. III/A (Penata Muda)	163	158	321
10. III/B (Penata Muda Tingkat I)	208	207	415
11. III/C (Penata)	232	237	469
12. III/D (Penata Tingkat I)	272	249	521
Golongan III/Range III	875	851	1726
13. IV/A (Pembina)	176	114	290
14. IV/B (Pembina Tingkat I)	61	32	93
15. IV/C (Pembina Utama Muda)	23	2	25
16. IV/D (Pembina Utama Madya)	1	0	1
17. IV/E (Pembina Utama)	0	0	0
Golongan IV/Range IV	261	148	409
Jumlah/Total	1.928	1.476	3.404

Catatan/Note: ...

Sumber/Source: Badan Kepegawaian Daerah Kabupaten Kepulauan Yapen/ *Kepulauan Yapen Regency Regional Civil Service Agency*

2.4 KEUANGAN PEMERINTAH GOVERNMENT FINANCE

Tabel 2.4.1 Realisasi Pendapatan Pemerintah Kabupaten Kepulauan Yapen Menurut Jenis Pendapatan (ribu rupiah), 2017–2020
Actual Kepulauan Yapen Regency Government Revenues by Kind of Revenues (thousand rupiahs), 2017–2020

Jenis Pendapatan/Kind of Revenues	2017	2018
(1)	(2)	(3)
1. Pendapatan Asli Daerah (PAD)/Regional Revenue	42.347.781,57537	38.727.225,04884
1.1 Pajak Daerah/Regional Tax	4.737.568,003	5.909.643,07220
1.2 Retribusi Daerah/Regional Retribution	30.293.414,410	14.697.442,554
1.3 Hasil Perusahaan Milik Daerah dan Pengelolaan Kekayaan Daerah yang Dipisahkan/Regional-Owned Company Revenue and Separated Management of Regional Wealth	0,00	1.265.455,240
1.4 Lain-lain PAD yang Sah/Other Regional Revenue	7.316.799,16237	16.854.684,18264
2. Dana Perimbangan/Balance Funds	704.920.097,493	765.097.061,557
2.1 Bagi Hasil Pajak/Tax Sharing Revenue	14.046.231,014	11.251.664,334
2.2 Bagi Hasil Bukan Pajak/Sumber Daya Alam/Non-Tax Sharing Revenue/Natural Resources	10.167.535,205	44.495.749,423
2.3 Dana Alokasi Umum/General Allocation Fund	536.189.289,00	547.266.529,00
2.4 Dana Alokasi Khusus/Special Allocation Fund	144.517.042,274	162.083.118,80
3. Lain-lain Pendapatan yang Sah/Other Revenue	196.046.941,00	250.959.494,568
3.1 Pendapatan Hibah/Grant	139.633.566,00	130.229.869,00
3.2 Dana Darurat/Emergency Fund		0,00
3.3 Dana Bagi Hasil Pajak dari Provinsi dan Pemerintah Daerah Lainnya/Tax Sharing Revenue from Provincial and Other Regional Governments	8.377.503,069	10.431.310,566
3.4 Dana Penyesuaian dan Otonomi Daerah/Regional Adjustment and Autonomy Fund	147.005.842,002	94.656.505,002
3.5 Bantuan Keuangan dari Provinsi atau Pemerintah Daerah Lainnya/Financial Assistance from Provincial or Other Regional Governments		15.641.810,00
3.6 Lainnya/Others	56.413.375,00	0,00
Jumlah/Total	1.098.698.165,13937	1.054.783.781,17384

Lanjutan Tabel/*Continued Table 2.4.1*

Jenis Pendapatan/Kind of Revenues	2019	2020
(1)	(4)	(5)
1. Pendapatan Asli Daerah (PAD)/Regional Revenue	35.507.573,32883	66.904.966,488
1.1 Pajak Daerah/ <i>Regional Tax</i>	9.102.353,10669	11.624.813,538
1.2 Retribusi Daerah/ <i>Regional Retribution</i>	14.721.415,011	27.092.538,509
1.3 Hasil Perusahaan Milik Daerah dan Pengelolaan Kekayaan Daerah yang Dipisahkan/ <i>Regional-Owned Company Revenue and Separated Management of Regional Wealth</i>	2.582.898,879	6.296.713,768
1.4 Lain-lain PAD yang Sah/ <i>Other Regional Revenue</i>	9.100.906,33214	21.890.900,673
2. Dana Perimbangan/Balance Funds	726.587.145,830	758.217.947,734
2.1 Bagi Hasil Pajak/ <i>Tax Sharing Revenue</i>	8.369.576,404	46.513.770,734
2.2 Bagi Hasil Bukan Pajak/Sumber Daya Alam/ <i>Non-Tax Sharing Revenue/Natural Resources</i>	18.003.895,696	34.777.552,367
2.3 Dana Alokasi Umum/ <i>General Allocation Fund</i>	567.383.332,00	522.738.652,00
2.4 Dana Alokasi Khusus/ <i>Special Allocation Fund</i>	132.830.341,73	188.965.523,00
3. Lain-lain Pendapatan yang Sah/Other Revenue	135.700.926,00	211.599.241,227
3.1 Pendapatan Hibah/ <i>Grant</i>	135.700.906,00	150.996.395,00
3.2 Dana Darurat/ <i>Emergency Fund</i>	0,00	0,00
3.3 Dana Bagi Hasil Pajak dari Provinsi dan Pemerintah Daerah Lainnya/ <i>Tax Sharing Revenue from Provincial and Other Regional Governments</i>	17.137.795,324	12.610.070,997
3.4 Dana Penyesuaian dan Otonomi Daerah/ <i>Regional Adjustment and Autonomy Fund</i>	45.992.775,231	45.992.775,23
3.5 Bantuan Keuangan dari Provinsi atau Pemerintah Daerah Lainnya/ <i>Financial Assistance from Provincial or Other Regional Governments</i>	0,00	2.000.000,00
3.6 Lainnya/ <i>Others</i>	20.000,00	0,00
Jumlah/Total	960.926.215,71383	1.036.722.153,449

Catatan/Note: ...

Sumber/Source: Dinas Keuangan dan Aset Desa serta Dinas Pendapatan dan Pajak/ *Village Finance and Asset Service and Revenue and Tax Service*

Tabel
Table 2.4.2**Realisasi Belanja Pemerintah Kabupaten Kepulauan
Yapen Menurut Jenis Belanja (ribu rupiah), 2017–2020
Actual Kepulauan Yapen Regency Government Expenditures
by Kind of Expenditures (thousand rupiahs), 2017–2020**

Jenis Pendapatan Kind of Revenues	2017	2018
(1)	(2)	(3)
1. Belanja Tidak Langsung/Indirect Expenditures	917.075.973,124	586.441.884,5445
1.1 Belanja Pegawai/Personnel Expenditures	424.591.427,927	371.797.399,3445
1.2 Belanja Bunga/Interest Expenditures	0,00	0,00
1.3 Belanja Subsidi/Subsidies Expenditures	0,00	0,00
1.4 Belanja Hibah/Grant Expenditures	65.732.467,535	25.008.183,2
1.5 Belanja Bantuan Sosial/Social Aid Expenditures	12.464.468,500	8.567.930,00
1.6 Belanja Bagi Hasil/Sharing Fund Expenditure	0,00	0,00
1.7 Belanja Bantuan Keuangan/Financial Aids Expenditures	181.386.902,600	180.646.972,00
1.8 Belanja Tidak Terduga/Unpredicted Expenditures	0,00	421.400,00
2. Belanja Langsung/Direct Expenditures	374.018.982,810	469.750.192,92109
2.1 Belanja Pegawai/Personnel Expenditures	0,00	39.699.643,882
2.2 Belanja Barang dan Jasa/Goods and Services Expenditures	232.900.706,562	203.236.098,73
2.3 Belanja Modal/Capital Expenditure	141.118.276,248	226.814.450,30909
Jumlah/Total	1.058.194.249,372	1.056.192.077,46559

Lanjutan Tabel/*Continued Table 2.4.2*

Jenis Pendapatan <i>Kind of Revenues</i>	2019	2020
(1)	(4)	(5)
1. Belanja Tidak Langsung/<i>Indirect Expenditures</i>	639.126.717,05592	660.656.479,89175
1.1 Belanja Pegawai/ <i>Personnel Expenditures</i>	422.146.855,90792	362.043.727,118
1.2 Belanja Bunga/ <i>Interest Expenditures</i>	0,00	19.375.000,00
1.3 Belanja Subsidi/ <i>Subsidies Expenditures</i>	0,00	0,00
1.4 Belanja Hibah/ <i>Grant Expenditures</i>	26.657.349,548	25.366.087,77375
1.5 Belanja Bantuan Sosial/ <i>Social Aid Expenditures</i>	9.819.122,00	9.293.065,00
1.6 Belanja Bagi Hasil/ <i>Sharing Fund Expenditure</i>	0,00	0,00
1.7 Belanja Bantuan Keuangan/ <i>Financial Aids Expenditures</i>	179.503.389,60	220.607.815,50
1.8 Belanja Tidak Terduga/ <i>Unpredicted Expenditures</i>	1.000.000,00	23.970.784,50
2. Belanja Langsung/<i>Direct Expenditures</i>	350.597.911,06418	657.009.009,40025
2.1 Belanja Pegawai/ <i>Personnel Expenditures</i>	0,00	52.146.438,891
2.2 Belanja Barang dan Jasa/ <i>Goods and Services Expenditures</i>	186.632.461,413	186.348.749,00525
2.3 Belanja Modal/ <i>Capital Expenditure</i>	163.965.449,65118	418.513.821,504
Jumlah/<i>Total</i>	989.724.628,1201	1.317.665.489,292

Catatan/*Note*: ...Sumber/*Source*: Dinas Keuangan dan Aset Desa serta Dinas Pendapatan dan Pajak/ *Village Finance and Asset Service and Revenue and Tax Service*

Tabel
Table 2.4.3

Banyaknya Sertifikat Tanah yang Dikeluarkan Menurut Jenis Hak Atas Tanah di Kabupaten Kepulauan Yapen, 2019-2020
Number of Land Certificate Issued Accordig to Type of Land Right in Kepulauan Yapen Regency, 2019-2020

Hak Atas Tanah Land Right	2019	2020
(1)	(2)	(3)
Hak Milik	9.242	10.613
Hak Guna Bangunan	281	281
Hak Guna Usaha	0	0
Hak Pakai	352	353
Jumlah/Total	9.875	11.247

Catatan/Note: ...

Sumber/Source: Badan Pertanahan Nasional Kabupaten Kepulauan Yapen/National Land Agency of Kepulauan Yapen Regency

Tabel
Table 2.4.4

Jumlah Permohonan MAsuk dan Surat Keputusan (SK) Hak Atas Tanah pada Badan Pertanahan Nasional Kabupaten Kepulauan Yapen, 2020
Number of Pleding in and Land Certificates at National Land Agency of Kepulauan Yapen Regency, 2020

Kecamatan Subdistrict	Permohonan Masuk Application for Entry			SK Diterima Decree Received		
	Hak Milik Right of Ownership	Hak Guna Use Rights	Hak Pakai Right to Use	Hak Milik Right of Ownership	Hak Guna Use Rights	Hak Pakai Right to Use
(1)	(2)	(3)	(4)	(5)	(6)	(7)
Yapen Timur	0	0	0	0	0	0
Pantura Yapen	0	0	0	0	0	0
Teluk Ampimoi	0	0	0	0	0	0
Raimbawi	0	0	0	0	0	0
Pulau Kurudu	0	0	0	0	0	0
Angkaisera	1	0	0	0	0	0
Kepulauan Ambai	0	0	0	0	0	0
Yapen Selatan	20	0	0	13	0	0
Kosiwo	2	0	1	2	0	1
Yapen Barat	0	0	1	0	0	0
Wonawa	0	0	0	0	0	0
Pulau Yerui	0	0	0	0	0	0
Poom	0	0	0	0	0	0
Windesi	0	0	0	0	0	0
Anataurei	11	0	0	8	0	0
Yawakukat	1	0	0	1	0	0
Kepulauan Yapen	46	0	2	33	0	1

Catatan/Note: ...

Sumber/Source: Badan Pertanahan Nasional Kabupaten Kepulauan Yapen/National Land Agency of Kepulauan Yapen Regency

03

**PENDUDUK DAN KETENAGAKERJAAN
POPULATION AND EMPLOYMENT**

Angkatan Kerja

42.676 jiwa

Bukan Angkatan Kerja

28.110 jiwa

Penduduk 15 tahun ke atas

107.97

Sex Ratio



Jumlah Penduduk

112.676 jiwa



PENJELASAN TEKNIS**TECHNICAL NOTES**

1. Sumber utama data kependudukan adalah sensus penduduk yang dilaksanakan setiap sepuluh tahun sekali. Sensus penduduk telah dilaksanakan sebanyak enam kali sejak Indonesia merdeka, yaitu tahun 1961, 1971, 1980, 1990, 2000, dan 2010. Di dalam sensus penduduk, pencacahan dilakukan terhadap seluruh penduduk yang berdomisili di wilayah teritorial Indonesia termasuk warga negara asing kecuali anggota korps diplomatik negara sahabat beserta keluarganya. Metode pengumpulan data dalam sensus dilakukan dengan wawancara antara petugas sensus dengan responden dan juga melalui e-census. Pencatatan penduduk menggunakan konsep usual residence, yaitu konsep di mana penduduk biasa bertempat tinggal. Bagi penduduk yang bertempat tinggal tetap dicacah di mana mereka biasa tinggal, sedangkan untuk penduduk yang tidak bertempat tinggal tetap dicacah di tempat di mana mereka ditemukan petugas sensus pada malam 'Hari Sensus'. Termasuk penduduk yang tidak bertempat tinggal tetap adalah tuna wisma, awak kapal berbendera Indonesia, penghuni perahu/rumah apung, masyarakat terpencil/ terasing, dan pengungsi. Bagi mereka

1. *The main source of demographic data is population census, which is conducted every ten years. Population Census has been conducted six times since Indonesia's independence: 1961, 1971, 1980, 1990, 2000, and 2010. The population census enumerates all residents who domicile in the entire territory of Indonesia including foreign citizens except the diplomatic corps members and their families. The method of data collection in a population census involves interviewing respondents and conducting e-census. Enumeration of the population uses the concept of "usual residence", which is the concept of "places where people usually live". De jure was applied to the permanent residents, while de facto was applied to non-permanent residents. The permanent residents were enumerated in place where they normally live, the non-permanent residents were enumerated where they were found by the enumerators, on the night of 'Census Date'. The non permanent residents include homeless people, ship crew, boat people, remote area community, and internally displaced persons. Those who had permanent residence and had been travelling away from their home for six months or more were not enumerated in their permanent*

yang mempunyai tempat tinggal tetap dan sedang bepergian ke luar wilayah lebih dari enam bulan, tidak dicacah di tempat tinggalnya, tetapi dicacah di tempat tujuannya. Untuk tahun yang tidak dilaksanakan sensus penduduk, data kependudukan diperoleh dari hasil proyeksi penduduk. Proyeksi penduduk merupakan suatu perhitungan ilmiah yang didasarkan pada asumsi dari komponen-komponen perubahan penduduk, yaitu kelahiran, kematian, dan migrasi. Proyeksi penduduk Indonesia 2011–2035 menggunakan data dasar penduduk hasil SP2010.

2. **Penduduk Indonesia** adalah semua orang yang berdomisili di wilayah teritorial Indonesia selama 6 bulan atau lebih dan atau mereka yang berdomisili kurang dari 6 bulan tetapi bertujuan menetap.
3. **Laju pertumbuhan penduduk** adalah angka yang menunjukkan persentase penambahan penduduk dalam jangka waktu tertentu.
4. **Kepadatan penduduk** adalah rasio banyaknya penduduk per kilometer persegi.
5. **Rasio jenis kelamin** adalah perbandingan antara penduduk laki-laki dan penduduk perempuan pada suatu wilayah dan waktu tertentu. Biasanya

place, but in the place where they were during the census. For the periods where the population census is not conducted, population projection is done to estimate population during those years. The population projection is an estimate based on the demographic components, such as birth, death, and migration. Indonesia's 2011–2035 population projection used the 2011 Population Census as the base population.

2. **The population of Indonesia** are all residents of the entire territory of Indonesia who have stayed for six months or longer, and those who intended to stay more than six months even though their length of stay is less than six months.
3. **The growth rate of population** is the number that show percentage of population growth within a specified period.
4. **Population density** is ratio of population per square kilometer. *nulla facilisi.*
5. **Sex ratio** is the ratio of males population to females population in a given area and time, usually expressed as the number of males for every 100 females.

- dinyatakan dengan banyaknya penduduk laki-laki untuk 100 penduduk perempuan.
6. **Rumah tangga** adalah seseorang atau sekelompok orang yang mendiami sebagian atau seluruh bangunan fisik/sensus dan biasanya tinggal bersama serta pengelolaan makan dari satu dapur. Yang dimaksud makan dari satu dapur adalah jika pengurusan kebutuhan sehari-harinya dikelola bersama-sama menjadi satu.
 7. **Anggota rumah tangga** adalah semua orang yang biasanya bertempat tinggal di suatu rumah tangga, baik yang berada di rumah pada waktu pencacahan maupun yang sementara tidak ada.
 8. **Rata-rata anggota rumah tangga** adalah angka yang menunjukkan rata-rata jumlah anggota rumah tangga per rumah tangga.
 9. **Sumber utama data ketenagakerjaan** adalah Survei Angkatan Kerja Nasional (SAKERNAS). Survei ini khusus dirancang untuk mengumpulkan informasi/ data ketenagakerjaan. Pada beberapa survei sebelumnya, pengumpulan data ketenagakerjaan dipadukan dalam kegiatan lainnya, seperti Survei Sosial Ekonomi Nasional (Susenans), Sensus Penduduk (SP) dan Survei Penduduk Antar Sensus (SUPAS). Sakernas
 6. **Household** is an individual or group of people living in a physical/census building unit or part of it and usually commit on a common provision for food and other essentials of living. Common provision for food means one organising daily needs for all of household members.
 7. **Household member** are those who usually lives in a household regardless of their location at the time of enumeration.
 8. **Average household size** is the average number of household members per household.
 9. **The main source of employment data** is National Labour Force Survey (Sakernas). This survey is pecifically designed to collect information on labour force statistics. Previously, the collection of such data was integrated with other surveys, such as National Socio-Economic Survey (Susenas), Population Census (SP), and intercensal Population Survey (SUPAS). The first Sakernas was conducted in 1976, then conducted annually during the period 1977 – 1978. During 1986 – 1993,

pertama kali diselenggarakan pada tahun 1976, kemudian dilanjutkan pada tahun 1977 dan 1978. Pada tahun 1986 - 1993, Sakernas diselenggarakan secara triwulan di seluruh provinsi di Indonesia, baru sejak tahun 1994 - 2001, Sakernas dilaksanakan secara tahunan, yaitu setiap bulan Agustus. Pada tahun 2002 - 2004, di samping Sakernas Tahunan dilakukan pula Sakernas triwulanan. Pada tahun 2005 - 2011, pengumpulan data Sakernas dilaksanakan secara semesteran pada Februari Semester I dan Agustus (Semester II). Tahun 2012 mulai dilakukan kembali secara triwulanan, yaitu Februari (Triwulan I), Mei (Triwulan II), Agustus (Triwulan III), dan November (Triwulan IV). Sakernas Triwulanan ini dimaksudkan untuk memantau indikator ketenagakerjaan secara dini di Indonesia yang mengacu pada The Key Indicators of the Labor Market (KILM) yang direkomendasikan oleh The International Labor Organization (ILO).

Sakernas was conducted quarterly in all provinces in Indonesia, only since 1994 until 2001 Sakernas was conducted yearly, every August of the year. During the period 2002 - 2004, besides a yearly Sakernas, BPS also conducted a quarterly Sakernas. During the period 2005 - 2011, Sakernas has been conducted in semester period, i.e February (Semester I) and August (Semester II). In 2012 is conducted back on a quarterly basis which is: February (First Quarter), May (Second Quarter), August (Third Quarter), and November (Fourth Quarter). A Quarterly Sakernas is aimed to monitor the prompt indicators of Indonesian labour market which referred to the Key Indicators of Labour Market (KILM) recommended by The International Labour Organization (ILO).

10. **Penduduk usia kerja** adalah penduduk yang berumur 15 tahun ke atas.
11. **Angkatan kerja** adalah penduduk usia kerja (15 tahun ke atas) yang bekerja, punya pekerjaan namun sementara tidak bekerja, dan pengangguran

10. **Working age population** is persons of 15 years and over.
11. **Labor force or economically active** are persons of 15 years and over, who in the previous week were working, temporarily absent from work but having jobs, and unemployment.

12. **Bekerja** adalah kegiatan ekonomi yang dilakukan oleh seseorang dengan maksud memperoleh atau membantu memperoleh pendapatan atau keuntungan dan lamanya bekerja paling sedikit 1 jam secara terus menerus dalam seminggu yang lalu (termasuk pekerja keluarga tanpa upah yang membantu dalam suatu usaha/ kegiatan ekonomi).
12. **Working** is economic activity conducted by a person and intended to earn income by doing work or helping to do work at least one hour continuously during the reference week (including unpaid family worker/s for any economic activity).
13. **Jumlah jam kerja seluruhnya** adalah jumlah jam kerja yang digunakan untuk bekerja (tidak termasuk jam kerja istirahat resmi dan jam kerja yang digunakan untuk hal-hal di luar pekerjaan).
13. **Total working hours** is the total hours spent by an employee to perform all jobs (excluding the time used for other activities which are not classified as work).
14. **Lapangan usaha** adalah bidang kegiatan dari pekerjaan/tempat bekerja di mana seseorang bekerja. Klasifikasi lapangan usaha mengikuti Klasifikasi Baku Lapangan Usaha Indonesia (KBLI) dalam 1 digit.
14. **Industry** is field of a person's activity or establishment. The classification of industries follows the Indonesia Standard Industrial Classification (KBLI) in one digit.
15. **Status pekerjaan** adalah kedudukan seseorang dalam unit usaha/kegiatan dalam melakukan pekerjaan.
15. **Employment status** is the status of a person at his place of work or establishment where he was employed.
16. **Berusaha sendiri tanpa dibantu orang lain** adalah bekerja atau berusaha dengan menanggung risiko secara ekonomis, yaitu dengan tidak kembalinya ongkos produksi yang telah dikeluarkan dalam rangka usahanya tersebut, serta tidak menggunakan pekerja dibayar maupun pekerja tak dibayar, termasuk yang sifat
16. **Own-account worker** is a person who works at his own risk without assisted by paid per mount worker or unpaid worker include technical job or skill job.

- pekerjaannya memerlukan teknologi atau keahlian khusus.
17. **Berusaha dibantu buruh tidak tetap/buruh tidak dibayar** adalah bekerja atau berusaha atas risiko sendiri, dan menggunakan buruh/pekerja tak dibayar dan atau buruh/pekerja tidak tetap.
 18. **Berusaha dibantu buruh tetap/buruh dibayar** adalah berusaha atas risiko sendiri dan mempekerjakan paling sedikit satu orang buruh/pekerja tetap yang dibayar.
 19. **Buruh/karyawan/pegawai** adalah seseorang yang bekerja pada orang lain atau instansi/kantor/ perusahaan secara tetap dengan menerima upah/gaji baik berupa uang maupun barang. Buruh yang tidak mempunyai majikan tetap, tidak digolongkan sebagai buruh/karyawan, tetapi sebagai pekerja bebas. Seseorang dianggap memiliki majikan tetap jika memiliki 1 (satu) majikan (orang/rumah tangga) yang sama dalam sebulan terakhir, khusus pada sektor bangunan batasannya tiga bulan. Apabila majikannya instansi/lembaga, boleh lebih dari satu.
 20. **Pekerja bebas** adalah seseorang yang bekerja pada orang lain/majikan/institusi yang tidak tetap (lebih dari 1 majikan dalam sebulan terakhir) di usaha pertanian baik berupa usaha rumah tangga maupun bukan usaha rumah tangga, ataupun
17. **Employer assisted by temporary workers/unpaid worker** is a person who works at his own risk and assisted by temporary worker/unpaid worker.
 18. **Employer assisted by permanent workers/paid workers** is a person who does his business at her/his own risk at least one assisted by paid permanent worker.
 19. **Employee** is a person who work permanently for other people or institution/office/ company and gains some money/cash or goods as wage/salary. Labor who have no permanent employer is not categorized as a laborer/ worker/ employee but casual worker. A laborers in general is considered to have a permanent employer if he has the same employer during the past month, particularly for building construction sector is 3 months. If the employer is an institution, more than 1 (one) employer is allowed.
 20. **Casual employee** is a person who does not work permanently for other people/employer/ institution (more than 1 employer during the last 1 month) in agricultural sector, either home industry or not home industry, or in non-agricultural sector based on remuneration paid with money or goods, and based on

di nonpertanian atas dasar balas jasa dengan menerima upah atau imbalan baik berupa uang maupun barang, dan baik dengan sistem pembayaran harian maupun borongan

- 21. Pekerja tak dibayar** adalah seseorang yang bekerja membantu usaha untuk memperoleh penghasilan/keuntungan yang dilakukan oleh salah seorang anggota rumah tangga atau bukan anggota rumah tangga tanpa mendapat upah/gaji baik berupa uang maupun barang.

daily or contact payment system.

- 21. Unpaid worker** is a person who intended to work without pay either with money or good, in an establishment run by other members of the family, relative or neighbour.

<https://kepulauanyapenkab.bps.go.id>

ULASAN

Data penduduk tahun 2020 yang disajikan pada Tabel 3.1 adalah angka dari hasil Sensus Penduduk 2020 (SP2020). Jumlah penduduk Kabupaten Kepulauan Yapen pada tahun 2020 adalah 112.676 jiwa yang terdiri atas 58.496 laki-laki dan 54.180 perempuan. Pada periode yang sama, diperkirakan terdapat sekitar 18.709 rumah tangga.

Pada 2020, kepadatan penduduk Kabupaten Kepulauan Yapen mencapai 46,32 penduduk per km². Distrik dengan tingkat kepadatan penduduk tertinggi adalah distrik Yapen Selatan dengan kepadatan penduduk 153 penduduk per km². Rasio jenis kelamin penduduk Kabupaten Kepulauan Yapen di atas 100. Ini berarti jumlah penduduk perempuan di Kabupaten Kepulauan Yapen lebih sedikit dari pada jumlah penduduk laki-laki. Seluruh distrik memiliki angka rasio jenis kelamin di atas atau sama dengan 100.

Pada tahun 2020 di Kabupaten Kepulauan Yapen terdapat 42.676 penduduk usia angkatan kerja. Bagian dari tenaga kerja yang aktif dalam kegiatan ekonomi disebut angkatan kerja. Tingkat Partisipasi Angkatan Kerja (TPAK), merupakan ukuran yang menggambarkan jumlah angkatan kerja untuk setiap 100 penduduk usia kerja (15+).

TPAK Kepulauan Yapen pada tahun 2020 sebesar 60,29 persen berarti telah mengalami penurunan sebesar 5,67

DESCRIPTION

Population data 2018 presented in Table 3.1 are figures from the results of the 2020 Population Census (SP2020). Total population of Kepulauan Yapen regency in 2020 was 112.676 persons which consisted of 58.496 men and 54.180 women. In the same period, total household was around 18.709.

In 2020, population density of Kepulauan Yapen reached 46,32 people per square kilometer. The most densely subdistrict in Kepulauan Yapen was Yapen Selatan with 153 people per square kilometer. Sex ratio of Polewali Mandar people was above 100. This means that the number of females in Polewali Mandar was lower than the number of males. All of subdistrict had sex ratio more than or same with 100.

In 2020 the total number of the manpower in Kepulauan Yapen accounted for 42.676. Manpower who economically active is called labor force. Labor Force Participation Rates (LFPRs) is a measurement that illustrates number of population classified as labor force for every 100 of working age population (15+).

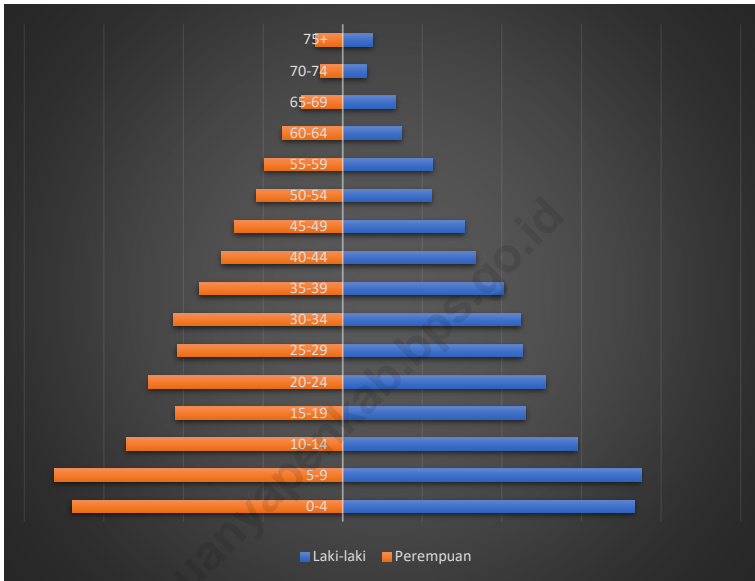
Kepulauan Yapen LFPRs in 2018 was 60,29 percent or went up 5,67 percent compared to LFPRs in 2020 of 67,68 percent. Meanwhile, the Open Unemployment Rate (OUR) in 2020 was 5,29 percent. The trend of LFPR and OUR of Kepulauan Yapen can be seen at Table 3.2.1.

ULASAN**DESCRIPTION**

persen dibandingkan dengan tahun 2020 yang besarnya 63,92 persen. Sedangkan Tingkat Pengangguran Terbuka pada tahun 2020 sebesar 5,29 persen. Perkembangan TPAK dan TPT Kabupaten Kepulauan Yapen dapat dilihat pada Tabel 3.2.1.

<https://kepulauan yapen kab. bps. go. id>

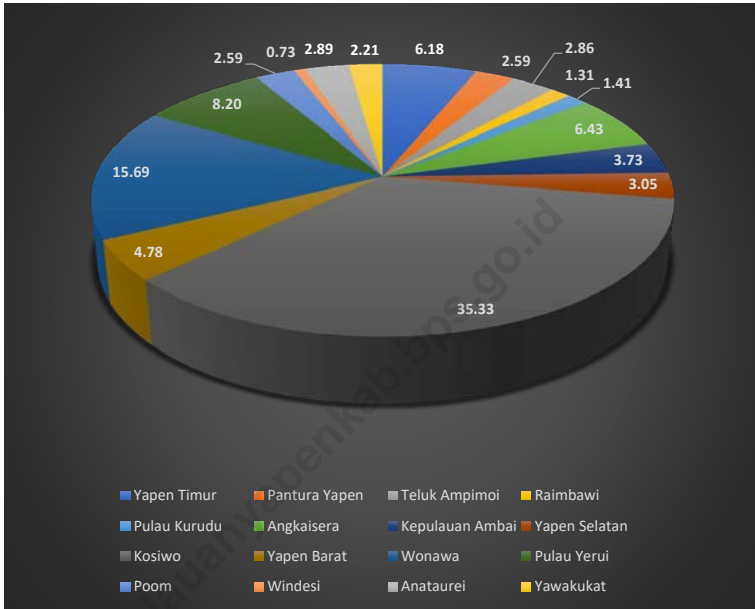
Gambar 3.1 Piramida Penduduk di Kabupaten Kepulauan Yapen, 2020
Figures 3.1 Population Pyramid of Kepulauan Yapen Regency, 2020



Sumber/Source : Sensus Penduduk 2020, Badan Pusat Statistik Kabupaten Kepulauan Yapen

Gambar 3.2
Figures

Proporsi Jumlah Penduduk Menurut Kecamatan, 2020
Proprtional of Toytal Population by Subdistrict, 2020



Sumber/Source : Sensus Penduduk 2020, Badan Pusat Statistik Kabupaten Kepulauan Yapen

<https://kepulauankepulauan.go.id>

3.1 PENDUDUK POPULATION

Tabel 3.1.1 Penduduk, Distribusi Persentase Penduduk, Kepadatan Penduduk, Rasio Jenis Kelamin Penduduk Menurut Kecamatan di Kabupaten Kepulauan Yapen, 2020
Population, Annual Population Growth Rate, Percentage Distribution of Population, Population Density, and Population Sex Ratio by Subdistrict in Kepulauan Yapen Regency/Municipality, 2020

Kecamatan Subdistrict	Penduduk (ribu) Population (thousand)	Persentase Penduduk Percentage of Total Population
(1)	(2)	(3)
Yapen Timur	6,969	6.18
Pantura Yapen	2,920	2.59
Teluk Ampimoi	3,224	2.86
Raimbawi	1,481	1.31
Pulau Kurudu	1,585	1.41
Angkaisera	7,240	6.43
Kepulauan Ambai	4,200	3.73
Yapen Selatan	39,814	35.33
Kosiwo	5,391	4.78
Yapen Barat	9,242	8.20
Wonawa	2,916	2.59
Pulau Yerui	827	0.73
Poom	3,255	2.89
Windesi	2,493	2.21
Anataurei	17,683	15.69
Yawakukat	3,436	3.05
Kepulauan Yapen	112.676	100.00

Lanjutan Tabel/*Continued Table* 3.1.1

Kecamatan Subdistrict	Kepadatan Penduduk per km² Population Density per sq.km	Rasio Jenis Kelamin Population Sex Ratio
(1)	(4)	(5)
Yapen Timur	41.25	109.09
Pantura Yapen	7.56	110.53
Teluk Ampimoi	12.12	110.99
Raimbawi	8.37	115.26
Pulau Kurudu	73.76	106.38
Angkaisera	105.36	103.66
Kepulauan Ambai	153.34	110.00
Yapen Selatan	1154.70	103.80
Kosiwo	14.86	108.57
Yapen Barat	38.01	111.16
Wonawa	23.57	105.07
Pulau Yerui	9.18	105.10
Poom	26.43	112.23
Windesi	11.23	108.84
Anataurei	742.98	105.88
Yawakukat	38.03	123.99
Kepulauan Yapen	46.32	108.70

Catatan/*Note*: ...Sumber/*Source*: Hasil Perapihan Umur dari Data Administratif dan SP2020 (September)/*The Result of Smoothing Single Year of Age from Administrative Data and the 2020 Population Census (September)*

Tabel 3.1.2 **Jumlah Penduduk Menurut Kelompok Umur dan Jenis Kelamin di Kabupaten Kepulauan Yapen, 2020**
Table 3.1.2 **Population by Age Groups and Sex in Kepulauan Yapen Regency, 2020**

Kelompok Umur Age Groups	Jenis Kelamin/Sex		
	Laki-Laki Male	Perempuan Female	Jumlah Total
(1)	(2)	(3)	(4)
0–4	7.339	6.790	14.129
5–9	7.495	7.237	14.732
10–14	5.890	5.427	11.317
15–19	4.599	4.194	8.793
20–24	5.102	4.870	9.972
25–29	4.518	4.153	8.671
30–34	4.468	4.242	8.710
35–39	4.048	3.601	7.649
40–44	3.345	3.032	6.377
45–49	3.062	2.711	5.773
50–54	2.233	2.162	4.395
55–59	2.260	1.977	4.237
60–64	1.476	1.510	2.986
65–69	1.320	1.047	2.367
70–74	594	551	1.145
75+	747	676	1.423
Kepulauan Yapen	58.496	54.180	112.676

Catatan/Note: ...

Sumber/Source: Hasil Perapihan Umur dari Data Administratif dan SP2020 (September)/The Result of Smoothing Single Year of Age from Administrative Data and the 2020 Population Census (September)

Tabel
Table 3.1.3

Banyaknya Akta Lahir yang Dikeluarkan Menurut Kecamatan di Kabupaten Kepulauan Yapen, 2020
Number of Birth Certificate Issued by Subdistricts in Kepulauan Yapen Regency, 2020

Kelompok Umur Age Groups	2016	2017	2018	2019	2020
(1)	(2)	(3)	(4)	(5)	(6)
Yapen Timur	1	0	0	10	33
Pantura Yapen	0	0	3	12	11
Teluk Ampimoi	1	0	1	22	44
Raimbawi	0	0	0	0	5
Pulau Kurudu	0	0	0	20	24
Angkaisera	4	0	2	38	41
Kepulauan Ambai	0	0	0	35	72
Yapen Selatan	5	11	5	185	330
Kosiwo	2	02	4	66	35
Yapen Barat	0	1	0	36	69
Wonawa	0	2	1	79	65
Pulau Yerui	1	0	0	1	14
Poom	0	0	1	12	16
Windesi	0	1	1	15	39
Anataurei	3	2	2	68	272
Yawakukat	0	0	1	32	29
Kepulauan Yapen	17	19	21	631	1.099

Catatan/Note: ...

Sumber/Source: Dinas Kependudukan dan Catatan Sipil Kabuapten Kepulauan Yapen / Civil Registration Office of Kepulauan Yapen Regency

Tabel 3.1.4 Banyaknya Surat Niah yang Dikeluarkan Menurut Kecamatan di Kabupaten Kepulauan Yapen, 2020
Number of Marriage Certificate by Subdistricts in Kepulauan Yapen Regency, 2020

Kelompok Umur Age Groups	2016	2017	2018	2019	2020
(1)	(2)	(3)	(4)	(5)	(6)
Yapen Timur	0	0	0	0	2
Pantura Yapen	0	0	1	1	4
Teluk Ampimoi	0	0	0	0	4
Raimbawi	0	0	0	0	1
Pulau Kurudu	0	0	0	1	1
Angkaisera	0	0	0	3	7
Kepulauan Ambai	0	0	0	0	6
Yapen Selatan	1	1	0	33	83
Kosiwo	0	0	0	0	3
Yapen Barat	0	0	0	1	3
Wonawa	0	0	0	0	2
Pulau Yerui	0	0	0	0	1
Poom	0	0	0	0	3
Windesi	0	0	0	1	3
Anataurei	0	0	1	13	27
Yawakukat	0	0	0	0	3
Kepulauan Yapen	1	1	2	53	153

Catatan/Note: ...

Sumber/Source: Dinas Kependudukan dan Catatan Sipil Kabuapten Kepulauan Yapen / Civil Registration Office of Kepulauan Yapen Regency

**3.2 KETENAGAKERJAAN
EMPLOYMENT**

Tabel 3.2.1 Jumlah Penduduk Berumur 15 Tahun Keatas Menurut Jenis Kegiatan Selama Seminggu yang Lalu dan Jenis Kelamin di Kabupaten Kepulauan Yapen, 2020
Population Aged 15 Years and Over by Type of Activity During The Previous Week and Sex in Kepulauan Yapen Regency, 2020

Kegiatan Utama <i>Main Activity</i>	Jenis Kelamin/Sex		
	Laki-Laki <i>Male</i>	Perempuan <i>Female</i>	Jumlah <i>Total</i>
(1)	(2)	(3)	(4)
I. Angkatan Kerja/<i>Economically Active</i>	24.390	18.286	42.676
1. Bekerja/ <i>Working</i>	23.358	17.058	40.416
2. Pengangguran Terbuka/ <i>Unemployment</i>	1.032	1.228	2.260
II. Bukan Angkatan Kerja/<i>Economically Inactive</i>	11.847	16.263	28.110
1. Sekolah/ <i>Attending School</i>	3.135	2.646	5.781
2. Mengurus Rumah Tangga/ <i>Housekeeping</i>	4.302	10.864	15.166
3. Lainnya/ <i>Others</i>	4.410	2.753	7.163
Jumlah/<i>Total</i>	36.237	34.549	70.786

Catatan/Note:

Sumber/Source: BPS, Survei Angkatan Kerja Nasional (Sakernas) Agustus/BPS-Statistics Indonesia, August National Labor Force Survey

Tabel
Table 3.2.2

Penduduk Berumur 15 Tahun ke Atas Menurut Pendidikan Tertinggi yang Ditamatkan dan Jenis Kegiatan Selama Seminggu yang Lalu di Kabupaten Kepulauan Yapen, 2020

Population 15 Years of Age and Over by Educational Attainment and Type of Activity During the Previous Week in Kepulauan Yapen Regency, 2020

Pendidikan Tertinggi yang Ditamatkan ¹ <i>Educational Attainment¹</i>	Angkatan Kerja/ <i>Economically Active</i>			Persentase Bekerja terhadap Angkatan Kerja <i>Percentage of Working to Economically Active</i>
	Bekerja <i>Working</i>	Pengangguran ² <i>Unemployment²</i>	Jumlah Angkatan Kerja <i>Total of Economically Active</i>	
(1)	(2)	(3)	(4)	(5)
0	17.394	170	17.564	99,03
1	7.110	301	7.411	95,94
2	9.678	1.051	10.729	90,20
3	6.234	738	6.972	89,41
Jumlah/Total	40.416	2.260	42.676	94,70

Lanjutan Tabel/*Continued Table 3.2.2*

Pendidikan Tertinggi yang Ditamatkan ¹ <i>Educational Attainment¹</i>	Bukan Angkatan Kerja <i>Not Economically Active</i>	Jumlah Total	Persentase Angkatan Kerja terhadap Penduduk Usia Kerja <i>Percentage of Economically Active to Working Age Population</i>
(1)	(6)	(7)	(8)
0	8.507	26.071	67,37
1	7.360	1.471	50,17
2	9.370	20.099	53,38
3	2.873	9.845	70,82
Jumlah/Total	28.110	70.786	60,29

- Catatan/Note:
- ¹
 0. ≤ Sekolah Dasar (SD)/≤ *Primary School*
 1. Sekolah Menengah Pertama/*Junior High School*
 2. Sekolah Menengah Atas/*Senior High School*
 3. Perguruan Tinggi/*Collage*
 - ²
 1. Mencari pekerjaan/*Looking for work*
 2. Mempersiapkan usaha/*Establishing a new business/firm*
 3. Merasa tidak mungkin mendapat pekerjaan/*Hopeless of job*
 4. Sudah punya pekerjaan tetapi belum mulai bekerja/*Have a job in future start*

Sumber/Source: BPS, Survei Angkatan Kerja Nasional (Sakernas) Agustus/BPS-Statistics Indonesia, August National Labor Force Survey

Tabel
Table 3.2.3

Penduduk Berumur 15 Tahun Ke Atas yang Bekerja Selama Seminggu yang Lalu Menurut Status Pekerjaan Utama dan Jenis Kelamin di Kabupaten Kepulauan Yapen, 2020

Population 15 Years of Age and Over who Worked During The Previous Week by Main Employment Status and Sex in Kepulauan Yapen Regency, 2020

Status Pekerjaan Utama Main Employment Status	Laki-Laki Male	Perempuan Female	Jumlah Total
(1)	(2)	(3)	(4)
Berusaha sendiri <i>Own account worker</i>	9.541	5.255	14.796
Berusaha dibantu buruh tidak tetap/buruh tidak dibayar <i>Employer assisted by temporary worker/unpaid worker</i>	4.465	3.349	7.814
Berusaha dibantu buruh tetap/buruh dibayar <i>Employer assisted by permanent worker/paid worker</i>	819	384	1.203
Buruh/Karyawan/Pegawai/ <i>Employee</i>	7.059	3.648	10.707
Pekerja bebas <i>Casual worker</i>	43	30	73
Pekerja keluarga/tak dibayar <i>Family worker/unpaid worker</i>	1.431	4.392	5.823
Jumlah/Total	23.358	17.058	40.416

Catatan/Note: ...

Sumber/Source: BPS, Survei Angkatan Kerja Nasional (Sakernas) Agustus/BPS-Statistics Indonesia, August National Labor Force Survey

Tabel
Table 3.2.4

Penduduk Berumur 15 Tahun Ke Atas yang Bekerja Selama Seminggu yang Lalu Menurut Kelompok Umur dan Jenis Kelamin di Kabupaten Kepulauan Yapen, 2020
Population 15 Years of Age and Over who Worked During The Previous Week by Age Group and Sex in Kepulauan Yapen Regency, 2020

Kelompok Umur Age Group	Laki-Laki Male	Perempuan Female	Jumlah Total
(1)	(2)	(3)	(4)
15-19	719	1.001	1.720
20-24	1.368	1.193	2.561
25-59	2.734	1.217	3.951
30-34	3.260	1.181	4.441
35-39	2.521	1.565	4.086
40-44	2.870	2.043	4.913
45-49	2.543	2.746	5.289
50-54	2.616	2.312	4.928
55-59	2.367	1.492	3.859
60-64	1.226	1.146	2.372
65-69	756	889	1.645
70-74	261	273	534
75+	117	0	117
Jumlah/Total	23.358	17.058	40.416

Catatan/Note: ...

Sumber/Source: BPS, Survei Angkatan Kerja Nasional (Sakernas) Agustus/BPS-Statistics Indonesia, August National Labor Force Survey

Tabel
Table 3.2.5**Penduduk Berumur 15 Tahun Ke Atas yang Bekerja Selama Seminggu yang Lalu Menurut Jumlah Jam Kerja Keseluruhan dan Jenis Kelamin di KabupatenKepulauan Yapen, 2020*****Population 15 Years of Age and Over who Worked During The Previous Week by Total Working Hours and Sex in Kepulauan Yapen Regency, 2020***

Total Jam Kerja Total Working Hours	Laki-Laki Male	Perempuan Female	Jumlah Total
(1)	(2)	(3)	(4)
0*	747	436	1.183
1-7	49	502	551
8-14	807	2.272	3.079
15-24	6.259	6.487	12.746
25-34	4.738	2.981	7.719
35+	10.758	4.380	15.138
Jumlah/Total	23.358	17.058	40.416

Catatan/Note: ...

Sumber/Source: BPS, Survei Angkatan Kerja Nasional (Sakernas) Agustus/BPS-Statistics Indonesia, August National Labor Force Survey

Tabel
Table 3.2.6

Penduduk Berumur 15 Tahun Ke Atas yang Bekerja Selama Seminggu yang Lalu Menurut Jumlah Jam Kerja Pada Pekerjaan Utama dan Jenis Kelamin di Kabupaten Kepulauan Yapen, 2020
Population 15 Years of Age and Over who Worked During The Previous Week by TNumber of Hours Worked in Main Work and Sex in Kepulauan Yapen Regency, 2020

Total Jam Kerja <i>Total Working Hours</i>	Laki-Laki <i>Male</i>	Perempuan <i>Female</i>	Jumlah <i>Total</i>
(1)	(2)	(3)	(4)
0*	747	436	1183
1-7	49	502	551
8-14	926	2.350	3.276
15-24	7.530	6.749	14.279
25-34	4.947	3.231	8.178
35+	9.159	3.790	12.949
Jumlah/Total	23.358	17.058	40.416

Catatan/Note: ...

Sumber/Source: BPS, Survei Angkatan Kerja Nasional (Sakernas) Agustus/BPS-Statistics Indonesia, August National Labor Force Survey

04

SOSIAL DAN KESEJAHTERAAN RAKYAT SOCIAL AND WELFARE

Jumlah Sekolah



13

TK

122

SD

34

SMP

11

SMA

3

PT

Jumlah Guru

TK
108

SD
765

SMP
383

SMA
226



Jumlah Murid



TK
624

SD
14.224

SMP
5.972

SMA
3.781



PENJELASAN TEKNIS

TECHNICAL NOTES

1. **Tidak/belum pernah sekolah** adalah mereka yang tidak pernah atau belum pernah terdaftar dan tidak pernah atau belum pernah aktif mengikuti pendidikan di suatu jenjang pendidikan formal. Termasuk juga yang tamat/belum tamat taman kanak-kanak tetapi tidak melanjutkan ke sekolah dasar.
2. **Masih bersekolah** adalah mereka yang terdaftar dan aktif mengikuti pendidikan formal dan nonformal (Paket A, B, atau C), baik pendidikan dasar, menengah maupun pendidikan tinggi. Bagi mahasiswa yang sedang cuti dianggap masih bersekolah.
3. **Tidak bersekolah lagi** adalah mereka yang pernah terdaftar dan aktif mengikuti pendidikan di suatu jenjang pendidikan formal dan nonformal (Paket A, B, atau C), tetapi pada saat pencacahan tidak lagi terdaftar dan tidak aktif mengikuti pendidikan.
4. **Tamat sekolah** adalah menyelesaikan pelajaran yang ditandai dengan lulus ujian akhir pada kelas atau tingkat terakhir suatu jenjang pendidikan di sekolah negeri maupun swasta dengan mendapatkan tanda tamat belajar/ijazah. Seseorang yang belum mengikuti pelajaran

1. **Not/never attending school** is someone who has never attended or never been registered in a formal education, such as primary, secondary, and tertiary education. Those who just completed kindergarten are considered as never attended school.
2. **Attending school** is someone who is currently attending primary, secondary, or tertiary education, including package A, package B, or package C. College student who postpones his/her study is considered as attending school
3. **Not attending school anymore** is someone who had enrolled and participated in formal and non-formal education in the past including package A, package B, or package C, but currently does not attend school.
4. **Completed particular level of education** is someone who has completed particular level of education in private or public school and accepting graduation certificate. Someone who has never attended the highest grade but passed the final exam is considered as completed particular level of

pada kelas tertinggi tetapi telah mengikuti ujian akhir dan lulus dianggap tamat sekolah.

5. Dapat membaca dan menulis artinya dapat membaca dan menulis kata-kata/kalimat sederhana dengan suatu aksara tertentu.

6. Jalur Pendidikan di Indonesia terdiri atas 1) pendidikan formal, 2) pendidikan nonformal, dan 3) pendidikan informal yang ketiganya dapat saling melengkapi dan memperkaya (Undang-Undang No. 20 Tahun 2014 tentang Sistem Pendidikan Nasional).

7. Jenjang Pendidikan Formal terdiri atas pendidikan dasar, pendidikan menengah, dan pendidikan tinggi. Jenis pendidikan yang diajarkan mencakup pendidikan umum, kejuruan, akademik, profesi, vokasi, keagamaan, dan khusus.

a. Pendidikan Dasar berbentuk Sekolah Dasar (SD) dan Madrasah Ibtidaiyah (MI) atau bentuk lain yang sederajat serta Sekolah Menengah Pertama (SMP) dan Madrasah Tsanawiyah (MTs), atau bentuk lain yang sederajat.

b. Pendidikan Menengah berbentuk Sekolah Menengah Atas (SMA), Madrasah Aliyah (MA), Sekolah Menengah Kejuruan (SMK), dan Madrasah Aliyah

education.

5. Able to read and write is the ability to read and write at least a simple sentence in any letter of alphabets.

6. The Education System in Indonesia consists of 1) a formal education, 2) non-formal education, and 3) informal education that all three can be complementary and enriching (Law No. 20 Year 2014 about The National Education System)

7. The Formal Education Level consists of primary education, secondary education, and high education. The kind of education that taught consists of general education, vocational, academic, professional, religious, and specific education.

a. The Primary Education consists of Elementary School and Islamic Elementary School or other equivalent forms and Junior High School and MTs, or other equivalent forms.

b. The Secondary Education consists of the senior high school, MA, Vocational School, and Vocational Madrasah Aliyah, or other equivalent forms.

c. The High Education consists

Kejuruan (MAK), atau bentuk lain yang sederajat.

c. Pendidikan Tinggi merupakan jenjang pendidikan setelah pendidikan menengah yang mencakup program pendidikan diploma, sarjana, magister, spesialis, dan doktor yang diselenggarakan oleh perguruan tinggi. Perguruan tinggi dapat berbentuk akademi, politeknik, sekolah tinggi, institut, atau universitas.

of the education level after the secondary education that consists of diplomas, bachelor, master, specialist, and doctoral degrees that are held by the college. The colleges can be academy, polytechnic, high school, institute, or university.

8. Rumah Sakit adalah tempat pemeriksaan dan perawatan kesehatan, biasanya berada di bawah pengawasan dokter/tenaga medis, yang melayani penderita yang sakit untuk berobat rawat jalan atau rawat inap.

8. Hospital *is a place for health check, usually controlled/supervised by doctors/medical personnel to serve the ill patients to get outpatient or inpatient treatment services.*

9. Rumah Sakit Bersalin adalah rumah sakit khusus untuk persalinan, dilengkapi pelayanan spesialis pemeriksaan kehamilan, persalinan, rawat inap dan rawat jalan ibu dan anak yang berada di bawah pengawasan dokter spesialis kandungan.

9. Maternity Hospital *is a specialized hospital for childbirth, has specialist inspection service to pregnancy, childbirth, hospitalization and outpatient for mothers and children that is under the supervision of an obstetrician.*

10. Rumah Bersalin adalah sarana pelayanan kesehatan dengan izin sebagai rumah bersalin, dilengkapi pelayanan pemeriksaan kehamilan, persalinan serta pemeriksaan ibu dan anak yang berada di bawah pengawasan bidan senior.

10. Maternity House *is health care facility with a license as a maternity house, equipped with prenatal care, childbirth and examination of mothers and children which is under the supervision of a senior midwife.*

- 11. Poliklinik** adalah sarana kesehatan yang dipakai untuk pelayanan berobat jalan, biasanya berada di bawah pengawasan dokter/tenaga medis.
- 11. *Polyclinic*** is a health facility in which to get outpatient services, usually under the control of doctor/ medical personnel.
- 12. Puskesmas (Pusat Kesehatan Masyarakat)** adalah unit pelaksana teknis dinas kesehatan kabupaten/ kota yang mempunyai fungsi utama sebagai penyelenggara pelayanan kesehatan tingkat pertama. Wilayah kerja puskesmas maksimal adalah satu kecamatan dan untuk dapat menjangkau wilayah kerjanya, puskesmas mempunyai jaringan pelayanan yang meliputi unit Puskesmas Pembantu (Pustu), unit Puskesmas Keliling (Puskel), dan unit bidan desa/komunitas (Peraturan Menteri Kesehatan RI No. 75 Tahun 2015 Tentang Pusat Kesehatan Masyarakat).
- 12. *Public Health Center*** is technical implementation unit of regency health department that have the primary function as a first-level health care providers. The working area standard of public health center is one district and to reach their working areas, public health centers have a service network covering subsidiary of public health center, mobile public health center units, and midwife units (Regulation of the Minister of Health of Indonesia Number 75 Year 2015 about Public Health Center).
- 13. Apotek** adalah suatu tempat tertentu yang digunakan untuk melakukan pekerjaan kefarmasian, dan penyaluran/ penjualan obat atau bahan farmasi dan perbekalan kesehatan lainnya kepada masyarakat yang dikelola oleh tenaga apoteker (Peraturan Menteri Kesehatan RI No. 1332 Tahun 2002 Tentang Perubahan Atas Peraturan Menteri Kesehatan RI No. 922/MENKES/PER/X/1993 Tentang Ketentuan dan Tata Cara Pemberian Izin Apotek).
- 13. *Pharmacy*** is a specific place that is used for pharmaceutical jobs, and distribution/sale of drugs/ pharmaceuticals and other medical supplies to people that are administered by trained pharmacist (Regulation of the Minister of Health of Indonesia Number 1332 Year 2002 about the Changes of Regulation of the Minister of Health of Indonesia Number 922/MENKES/PER/X/1993 about Pro-vision and Procedures for Administration of Licensed Pharmacies).

14. Imunisasi adalah memasukkan kuman atau racun penyakit tertentu yang sudah dilemahkan (vaksin) ke dalam tubuh dengan cara disuntik atau diminum (diteteskan dalam mulut) dengan maksud agar terjadi kekebalan tubuh terhadap penyakit tersebut.

15. Jumlah tindak pidana menggambarkan jumlah kasus tindak pidana yang terjadi pada kurun waktu tertentu.

16. Persentase penyelesaian tindak pidana=(Jml tindak pidana yang diselesaikan)/(Jml tindak pidana yang dilaporkan)×100%

Persentase penyelesaian peristiwa tindak pidana menyatakan persentase penyelesaian tindak pidana oleh polisi. Suatu tindak pidana dinyatakan sebagai kasus yang selesai di tingkat kepolisian, apabila:

- Berkas perkaranya sudah siap untuk diserahkan atau telah diserahkan kepada kejaksaan.
- Dalam hal delik aduan, pengaduannya dicabut dalam tenggang waktu yang telah ditentukan menurut undang-undang;
- Telah diselesaikan oleh kepolisian berdasarkan azas plichmatigheid (kewajiban berdasarkan kewenangan hukum);
- Kasus yang dimaksud tidak termasuk kompetensi kepolisian;

14. Immunization is putting enervated microbe of a certain disease into human body by injection or drinking (dropping into mouth) to make the body immune to that disease.

15. Crime total refers to the number of criminal cases occurring during a given period.

16. Crime clearance rate=(Number of cleared criminal cases)/(Number of reported criminal cases)×100%

Crime clearance rate refers to percentage of crime clearance by police. A criminal case is categorized as a cleared case by police, if:

- All documents are ready to submit or already submitted to justice court;
- In the case of attense that warrants complaint, the complaint was withdraw within a given period state in the law;
- The case was cleared by police based on the principle of plichmatigheid (obligation on the basis of law authority);
- The case was not the responsibility of police office;
- The suspect died;
- The case was out of data.

- Tersangka meninggal dunia;
- Kasus kadaluwarsa.

17. Untuk mengukur kemiskinan, BPS menggunakan konsep kemampuan memenuhi kebutuhan dasar (basic needs approach). Dengan pendekatan ini, kemiskinan dipandang sebagai ketidakmampuan dari sisi ekonomi untuk memenuhi kebutuhan dasar makanan dan bukan makanan yang diukur dari sisi pengeluaran. Metode yang digunakan adalah menghitung Garis Kemiskinan (GK), yang terdiri dari dua komponen yaitu Garis Kemiskinan Makanan (GKM) dan Garis Kemiskinan Non-Makanan (GKNM). Penghitungan Garis Kemiskinan dilakukan secara terpisah untuk daerah perkotaan dan perdesaan.

18. Penduduk miskin adalah penduduk yang memiliki rata-rata pengeluaran per kapita per bulan di bawah Garis Kemiskinan.

19. Garis Kemiskinan Makanan (GKM) merupakan nilai pengeluaran kebutuhan minimum makanan yang disetarakan dengan 2.100 kkalori per kapita per hari. Garis Kemiskinan Non-Makanan (GKNM) adalah kebutuhan minimum untuk perumahan, sandang, pendidikan, kesehatan, dan kebutuhan dasar lainnya.

17. To measure poverty, BPS-Statistics Indonesia has used the concept of basic needs approach. Therefore, poverty is viewed as economic inability to fulfill food and non-food basic needs which are measured by consumption/expenditure. The method used is calculating poverty line, which consists of two components that are Food Poverty Line (FPL) and Non-Food Poverty Line (NFPL). The poverty line was calculated separately for urban and rural areas.

18. A person whose expenditure per capita per month is below the poverty line is considered to be poor.

19. The Food Poverty Line refers to the daily minimum requirement of 2,100 kcal per capita per day. The Non-Food Poverty Line refers to the minimum requirement for household necessities for clothing, education, health, and other basic individual needs.

20. Indeks Pembangunan Manusia (IPM) menjelaskan bagaimana penduduk dapat mengakses hasil pembangunan dalam memperoleh pendapatan, kesehatan, pendidikan dan sebagainya. IPM diperkenalkan oleh UNDP pada tahun 1990 dan dipublikasikan secara berkala dalam laporan tahunan Human Development Report (HDR). IPM dibentuk oleh 3 (tiga) dimensi dasar: Umur panjang dan hidup sehat; pengetahuan; dan standar hidup layak.

20. The Human Development Index (HDI) explains how people can access development results in obtaining income, health, education and so forth. HDI was introduced by United Nations Development Programme (UNDP) in 1990 and published periodically in the annual report of the Human Development Report. HDI was formed by three basic dimensions: a long and healthy life; knowledge; and a decent standard of living.

tincidunt ut laoreet dolore magna aliquam erat volutpat. Ut wisi enim ad minim veniam, quis nostrud exerci tation ullamcorper suscipit lobortis nisl ut aliquip ex ea commodo consequat. Duis autem vel eum iriure dolor in hendrerit in vulputate velit esse molestie consequat, vel illum dolore eu feugiat nulla facilisis at vero eros et accumsan et iusto odio dignissim qui blandit praesent luptatum zzril delenit augue duis dolore te feugait nulla facilisi.

ULASAN

Salah satu faktor utama keberhasilan pembangunan di suatu daerah adalah tersedianya cukup sumber daya manusia (SDM) yang berkualitas. Ketersediaan fasilitas pendidikan akan sangat menunjang dalam meningkatkan mutu pendidikan. Tabel 4.1 memuat data tentang jumlah murid, sekolah dan tenaga pendidik atau guru dari tingkat Taman Kanak-Kanak (TK), sekolah dasar (SD) dan Madrasah Ibtidaiyah sampai sekolah menengah atas (SMA dan SMK) dan Madrasah Aliyah, yang bersumber dari Dinas Pendidikan, Pemuda dan Olahraga Kabupaten Kepulauan Yapen.

Pada tahun 2020 di tingkat SD, terjadi penurunan jumlah murid dibanding tahun 2019 sebesar 4,98 persen. Lain halnya dengan tingkat SMP, lulusan tingkat SMP dan SMA mengalami penurunan masing-masing sebesar 3,318 persen dan 0,969 persen. Sebaliknya jika dibandingkan tahun 2017 jumlah lulusan SMK mengalami penurunan sebesar 2,083 persen.

Pembangunan bidang kesehatan meliputi seluruh siklus atau tahapan kehidupan manusia. Bila pembangunan kesehatan berhasil dengan baik maka terjadi peningkatan kesejahteraan. Ketersediaan sarana kesehatan akan sangat menunjang peningkatan kualitas kesehatan masyarakat. Pada tahun 2020 terdapat 1 rumah sakit, 0 rumah sakit bersalin, 16 puskesmas, 79 Pustu, 174 posyandu, 12 praktek dokter/bidan, 0 polindes

DESCRIPTION

The quality of human resources is one of the important factor in supporting the succes of a regional development. The availability of education facility play an important role in the improvement of education. Table 4.1 present the number of students, schools, and teacher from Kindergarten, Primary School and Madrasah Ibtidaiyah to Senior High School (General or Vocational High School) and Madrasah Aliyah based on the data from the Education, Youth and Sport Office of Kepulauan Yapen.

In 2020, there were an increasing number of graduation in elementary school compared to 2019 by 4,98 percent. Same as elementary school, the number of graduation in junior high school and senior high school is decerased by 3,318 percent and 0,969 percent respectively. In contrast, if compared to 2019, the number of graduation in vocational school increased by 2,083 percent.

Health development comprises all stages or life cyles of human life. The improvement in health development will give impact to the increasing of the society welfare. The availability of health facility will support the improvement public health quality. In 2018, there were 1 hospitals, 0 maternity hospital, 16 public health center, 79 village health post, 174 integrated health service post, 12 doctor/midwife practice, 0 village maternity and 15 pharmacy in Kepulauan Yapen. Meanwhile, the trend of health workers number can be seen in Table 4.2.

dan 15 apotek/toko obat di Kabupaten Kepulauan Yapen. Sedangkan perkembangan jumlah tenaga kesehatan dapat dilihat pada Tabel 4.2.

Salah satu upaya untuk menekan laju pertumbuhan penduduk adalah melalui program Keluarga Berencana (KB). Pada tahun 2020, jumlah klinik KB mencapai 28 klinik.

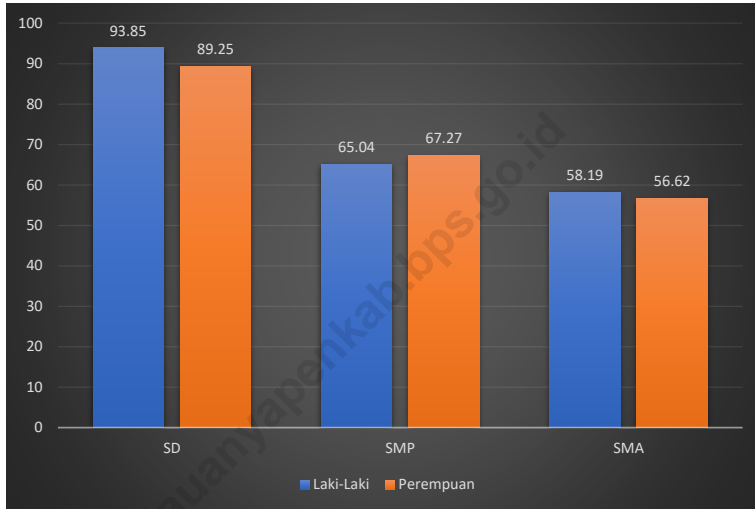
Pada tahun 2020, jumlah tempat peribadatan seperti masjid, mushola, gereja Protestan, gereja Katholik, Pura dan Vihara di Kabupaten Kepulauan Yapen masing-masing sebanyak 16, 6, 366, 2, 1 dan 1 buah. Jumlah penduduk menurut agama yang dianut dapat dilihat pada Tabel 4.3.1. Jumlah rohaniawan untuk tiap agama dapat dilihat pada 4.3.3. Selama periode 2016-2020 jumlah jamaah haji yang diberangkatkan ke Tanah Suci menurun. Pada tahun 2019 jamaah haji yang diberangkatkan ke Tanah Suci sebanyak 56 orang, kemudian pada tahun 2020 sebanyak 36 orang.

Another way in attempts to reduce population growth rate could be done through family planning program (KB). In 2020, the number KB clinics reached 28 clinics.

In 2020, the number of worship facilities in such as mosque, small mosque, Protestant church, Catholic church, temple and vihara were 16, 6, 366, 2, 1 and 1 places respectively. Number of population specified by religion can be seen in Table 4.3.1. During 2016-2020 period, the number of Moslem Pilgrims who departed for Mecca increased. In 2019, the number of Moslem Pilgrims who departed was 56 persons, increased to 36 persons in 2020.

Gambar 4.1
Figures

Angka Partisipasi Murni (APM) Menurut Jenjang Pendidikan dan jenis Kelamin di Kabupaten Kepulauan Yapen, 2020
Net Enrollment Rate (NER) by Education Level and Sex in Kepulauan Yapen Regency, 2020

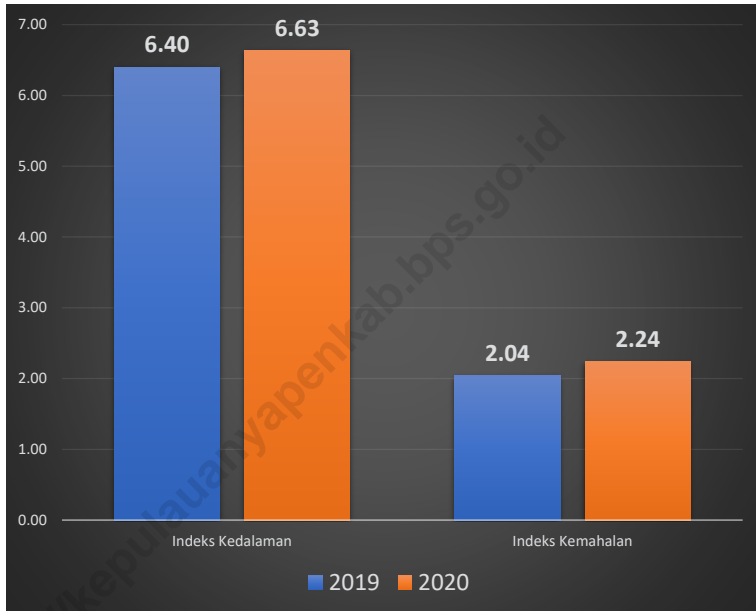


Sumber/Source : BPS, Survei Sosial Ekonomi Nasional (Susenas)/BPS-Statistics Indonesia, National Socioeconomic Survey

Gambar 4.2
Figures

Indeks Kedalaman Kemiskinan dan Indeks Keparahan Kemiskinan di Kabupaten Kepulauan Yapen, 2018–2020

Poverty Gap Index and Poverty Severity Index in Kepulauan Yapen Regency, 2018–2020



Sumber/Source : BPS, Survei Sosial Ekonomi Nasional Maret/BPS-Statistics Indonesia, March National Socioeconomic Survey

4.1 PENDIDIKAN EDUCATION

Tabel 4.1.1 Jumlah Sekolah, Guru, dan Murid Taman Kanak-Kanak (TK) di Bawah Kementerian Pendidikan dan Kebudayaan Menurut Kecamatan di Kabupaten Kepulauan Yapen, 2019/2020 dan 2020/2021
Number of Schools, Teachers, and Pupils in Kindergarten Under The Ministry of Education and Culture by Subdistrict in Kepulauan Yapen Regency, 2019/2020 and 2020/2021

Kecamatan Subdistrict	Sekolah/Schools					
	Negeri/Public		Swasta/Private		Jumlah/Total	
	2019/2020	2020/2021	2019/2020	2020/2021	2019/2020	2020/2021
(1)	(2)	(3)	(4)	(5)	(6)	(7)
Yapen Timur	0	0	1	1	1	1
Pantura Yapen	0	0	0	0	0	0
Teluk Ampimoi	0	0	0	0	0	0
Raimbawi	0	0	0	0	0	0
Pulau Kurudu	0	0	0	0	0	0
Angkaisera	1	1	0	0	1	1
Kepulauan Ambai	0	0	0	0	0	0
Yapen Selatan	1	1	9	10	10	11
Kosiwo	0	0	0	0	0	0
Yapen Barat	0	0	0	0	0	0
Wonawa	0	0	0	0	0	0
Pulau Yerui	0	0	0	0	0	0
Poom	0	0	0	0	0	0
Windesi	0	0	0	0	0	0
Anataurei	0	0	0	0	0	0
Yawakukat	0	0	0	0	0	0
Kepulauan Yapen	2	2	10	10	12	13

Lanjutan Tabel/*Continued Table 4.1.1*

Kecamatan Subdistrict	Guru ¹ /Teachers ¹					
	Negeri/Public		Swasta/Private		Jumlah/Total	
	2019/2020	2020/2021	2019/2020	2020/2021	2019/2020	2020/2021
(1)	(8)	(9)	(10)	(11)	(12)	(13)
Yapen Timur	0	0	4	2	4	2
Pantura Yapen	0	0	0	0	0	0
Teluk Ampimoi	0	0	0	0	0	0
Raimbawi	0	0	0	0	0	0
Pulau Kurudu	0	0	0	0	0	0
Angkaisera	8	8	0	0	8	8
Kepulauan Ambai	0	0	0	0	0	0
Yapen Selatan	14	15	66	67	80	82
Kosiwo	0	0	0	0	0	0
Yapen Barat	0	0	0	0	0	0
Wonawa	0	0	0	0	0	0
Pulau Yerui	0	0	0	0	0	0
Poom	0	0	0	0	0	0
Windesi	0	0	0	0	0	0
Anataurei	0	0	0	0	0	0
Yawakukat	0	0	0	0	0	0
Kepulauan Yapen	22	23	70	69	92	108

Lanjutan Tabel/*Continued Table 4.1.1*

Kecamatan Subdistrict	Murid/Students					
	Negeri/Public		Swasta/Private		Jumlah/Total	
	2019/2020	2020/2021	2019/2020	2020/2021	2019/2020	2020/2021
(1)	(14)	(15)	(16)	(17)	(18)	(19)
Yapen Timur	0	0	46	25	48	25
Pantura Yapen	0	0	0	0	0	0
Teluk Ampimoi	0	0	0	0	0	0
Raimbawi	0	0	0	0	0	0
Pulau Kurudu	0	0	0	0	0	0
Angkaisera	49	28	0	0	49	28
Kepulauan Ambai	0	0	0	0	0	0
Yapen Selatan	106	80	601	491	601	571
Kosiwo	0	0	0	0	0	0
Yapen Barat	0	0	0	0	0	0
Wonawa	0	0	0	0	0	0
Pulau Yerui	0	0	0	0	0	0
Poom	0	0	0	0	0	0
Windesi	0	0	0	0	0	0
Anataurei	0	0	0	0	0	0
Yawakukat	0	0	0	0	0	0
Kepulauan Yapen	155	108	647	516	802	624

Catatan/Note: ¹ Jumlah guru termasuk kepala sekolah dan guru/*The total of teachers including headmaster and teacher*

Sumber/Source: Kementerian Pendidikan dan Kebudayaan, Data Semester Ganjil/*Ministry of Educations and Culture, Odd Semester Data*

Tabel
Table 4.1.2**Jumlah Sekolah, Guru, dan Murid Raudatul Athfal (RA)
di Bawah Kementerian Agama Menurut Kecamatan di
Kabupaten Kepulauan Yapen, 2019/2020 dan 2020/2021**
**Number of Schools, Teachers, and Pupils in Raudatul Athfal
(RA) Under The Ministry of Religious Affairs by Subdistrict in
Kepulauan Yapen Regency, 2019/2020 and 2020/2021**

Kecamatan Subdistrict	Sekolah/Schools		Guru/Teachers		Murid/Pupils	
	2019/2020	2020/2021	2019/2020	2020/2021	2019/2020	2020/2021
(1)	(2)	(3)	(4)	(5)	(6)	(7)
Yapen Timur	0	0	0	0	0	0
Pantura Yapen	0	0	0	0	0	0
Teluk Ampimoi	0	0	0	0	0	0
Raimbawi	0	0	0	0	0	0
Pulau Kurudu	0	0	0	0	0	0
Angkaisera	0	0	0	0	0	0
Kepulauan Ambai	0	0	0	0	0	0
Yapen Selatan	0	0	0	0	0	0
Kosiwo	0	0	0	0	0	0
Yapen Barat	0	0	0	0	0	0
Wonawa	0	0	0	0	0	0
Pulau Yerui	0	0	0	0	0	0
Poom	0	0	0	0	0	0
Windesi	0	0	0	0	0	0
Anataurei	0	0	0	0	0	0
Yawakukat	0	0	0	0	0	0
Kepulauan Yapen	0	0	0	0	0	0

Catatan/Note: Seluruh Raudatul Athfal (RA) berstatus swasta/All Raudatul Athfal (RA) are private

Sumber/Source: Kementerian Agama, Data Semester Ganjil/Ministry of Religious Affairs, Odd Semester Data

Tabel
Table 4.1.3

Jumlah Sekolah, Guru, dan Murid Sekolah Dasar (SD) di Bawah Kementerian Pendidikan dan Kebudayaan Menurut Kecamatan di Kabupaten Kepulauan Yapen, 2019/2020 dan 2020/2021
Number of Schools, Teachers, and Pupils in Primary Schools Under The Ministry of Education and Culture by Subdistrict in Kepulauan Yapen Regency, 2019/2020 and 2020/2021

Kecamatan Subdistrict	Sekolah/Schools					
	Negeri/Public		Swasta/Private		Jumlah/Total	
	2019/2020	2020/2021	2019/2020	2020/2021	2019/2020	2020/2021
(1)	(2)	(3)	(4)	(5)	(6)	(7)
Yapen Timur	6	6	3	3	9	9
Pantura Yapen	3	3	4	4	7	7
Teluk Ampimoi	4	4	2	2	6	6
Raimbawi	5	5	3	4	8	8
Pulau Kurudu	0	0	0	0	0	0
Angkaisera	6	6	5	5	11	11
Kepulauan Ambai	6	6	3	3	9	9
Yapen Selatan	12	12	12	13	24	25
Kosiwo	4	4	6	6	10	10
Yapen Barat	7	7	6	6	13	13
Wonawa	3	3	6	6	9	9
Pulau Yerui	0	0	0	0	0	0
Poom	2	2	5	5	7	7
Windesi	4	4	4	4	8	8
Anataurei	0	0	0	0	0	0
Yawakukat	0	0	0	0	0	0
Kepulauan Yapen	62	62	59	60	121	122

Lanjutan Tabel/Continued Table 4.1.3

Kecamatan Subdistrict	Guru ¹ /Teachers ¹					
	Negeri/Public		Swasta/Private		Jumlah/Total	
	2019/2020	2020/2021	2019/2020	2020/2021	2019/2020	2020/2021
(1)	(8)	(9)	(10)	(11)	(12)	(13)
Yapen Timur	31	34	13	16	44	50
Pantura Yapen	13	11	18	18	31	29
Teluk Ampimoi	20	18	8	10	28	28
Raimbawi	21	18	8	9	29	27
Pulau Kurudu	0	0	0	0	0	0
Angkaisera	40	55	43	51	83	106
Kepulauan Ambai	22	28	7	7	29	35
Yapen Selatan	163	170	110	108	273	276
Kosiwo	23	29	29	35	55	64
Yapen Barat	34	37	37	22	53	59
Wonawa	10	11	11	21	32	32
Pulau Yerui	0	0	0	0	0	0
Poom	12	14	14	20	29	34
Windesi	10	15	15	8	20	23
Anataurei	0	0	0	0	0	0
Yawakukat	0	0	0	0	0	0
Kepulauan Yapen	399	440	307	325	706	765

Lanjutan Tabel/Continued Table 4.1.3

Kecamatan Subdistrict	Murid/Students					
	Negeri/Public		Swasta/Private		Jumlah/Total	
	2019/2020	2020/2021	2019/2020	2020/2021	2019/2020	2020/2021
(1)	(14)	(15)	(16)	(17)	(18)	(19)
Yapen Timur	563	466	304	269	867	735
Pantura Yapen	220	217	352	342	572	559
Teluk Ampimoi	275	254	350	301	625	555
Raimbawi	332	311	323	286	655	597
Pulau Kurudu	0	0	0	0	0	0
Angkaisera	602	553	858	854	1.460	1.407
Kepulauan Ambai	357	372	316	303	673	675
Yapen Selatan	3.042	2.885	2.252	2.305	5.294	5.190
Kosiwo	330	298	635	620	965	918
Yapen Barat	556	576	1.047	935	1.603	1.511
Wonawa	229	224	608	537	837	761
Pulau Yerui	0	0	0	0	0	0
Poom	216	193	534	530	750	723
Windesi	305	290	365	303	670	593
Anataurei	0	0	0	0	0	0
Yawakukat	0	0	0	0	0	0
Kepulauan Yapen	7.027	6.639	7.944	7.585	14.971	14.224

Catatan/Note: ¹ Jumlah guru termasuk kepala sekolah dan guru/The total of teachers including headmaster and teacher

Sumber/Source: Kementerian Pendidikan dan Kebudayaan, Data Semester Ganjil/Ministry of Educations and Culture, Odd Semester Data

Tabel
Table 4.1.4

Jumlah Sekolah, Guru, dan Murid Madrasah Ibtidaiyah (MI) di Bawah Kementerian Agama Menurut Kecamatan Menurut Kecamatan di Kabupaten Kepulauan Yapen, 2019/2020 dan 2020/2021
Number of Schools, Teachers, and Pupils in Madrasah Ibtidaiyah (MI) Under The Ministry of Religious Affairs by Subdistrict in Kepulauan Yapen Regency, 2019/2020 and 2020/2021

Kecamatan Subdistrict	Sekolah/Schools					
	Negeri/Public		Swasta/Private		Jumlah/Total	
	2019/2020	2020/2021	2019/2020	2020/2021	2019/2020	2020/2021
(1)	(2)	(3)	(4)	(5)	(6)	(7)
Yapen Timur	0	0	0	0	0	0
Pantura Yapen	0	0	0	0	0	0
Teluk Ampimoi	0	0	0	0	0	0
Raimbawi	0	0	0	0	0	0
Pulau Kurudu	0	0	0	0	0	0
Angkaisera	0	0	0	0	0	0
Kepulauan Ambai	0	0	0	0	0	0
Yapen Selatan	0	0	2	2	2	2
Kosiwo	0	0	0	0	0	0
Yapen Barat	0	0	0	0	0	0
Wonawa	0	0	0	0	0	0
Pulau Yerui	0	0	0	0	0	0
Poom	0	0	0	0	0	0
Windesi	0	0	0	0	0	0
Anataurei	0	0	0	0	0	0
Yawakukat	0	0	0	0	0	0
Kepulauan Yapen	0	0	2	2	2	2

Lanjutan Tabel/*Continued Table 4.1.4*

Kecamatan Subdistrict	Guru/Teachers					
	Negeri/Public		Swasta/Private		Jumlah/Total	
	2019/2020	2020/2021	2019/2020	2020/2021	2019/2020	2020/2021
(1)	(8)	(9)	(10)	(11)	(12)	(13)
Yapen Timur	0	0	0	0	0	0
Pantura Yapen	0	0	0	0	0	0
Teluk Ampimoi	0	0	0	0	0	0
Raimbawi	0	0	0	0	0	0
Pulau Kurudu	0	0	0	0	0	0
Angkaisera	0	0	0	0	0	0
Kepulauan Ambai	0	0	0	0	0	0
Yapen Selatan	0	0	36	30	36	30
Kosiwo	0	0	0	0	0	0
Yapen Barat	0	0	0	0	0	0
Wonawa	0	0	0	0	0	0
Pulau Yerui	0	0	0	0	0	0
Poom	0	0	0	0	0	0
Windesi	0	0	0	0	0	0
Anataurei	0	0	0	0	0	0
Yawakukat	0	0	0	0	0	0
Kepulauan Yapen	0	0	36	30	36	30

Lanjutan Tabel/*Continued Table 4.1.4*

Kecamatan Subdistrict	Murid/Students					
	Negeri/Public		Swasta/Private		Jumlah/Total	
	2019/2020	2020/2021	2019/2020	2020/2021	2019/2020	2020/2021
(1)	(14)	(15)	(16)	(17)	(18)	(19)
Yapen Timur	0	0	0	0	0	0
Pantura Yapen	0	0	0	0	0	0
Teluk Ampimoi	0	0	0	0	0	0
Raimbawi	0	0	0	0	0	0
Pulau Kurudu	0	0	0	0	0	0
Angkaisera	0	0	0	0	0	0
Kepulauan Ambai	0	0	0	0	0	0
Yapen Selatan	0	0	579	529	579	529
Kosiwo	0	0	0	0	0	0
Yapen Barat	0	0	0	0	0	0
Wonawa	0	0	0	0	0	0
Pulau Yerui	0	0	0	0	0	0
Poom	0	0	0	0	0	0
Windesi	0	0	0	0	0	0
Anataurei	0	0	0	0	0	0
Yawakukat	0	0	0	0	0	0
Kepulauan Yapen	0	0	579	529	579	529

Catatan/Note:

Sumber/Source: Kementerian Agama, Data Semester Ganjil/Ministry of Religious Affairs, Odd Semester Data

Tabel
Table 4.1.5

Jumlah Sekolah, Guru, dan Murid Sekolah Menengah Pertama (SMP) di Bawah Kementerian Pendidikan dan Kebudayaan Menurut Kecamatan di Kabupaten Kepulauan Yapen, 2019/2020 dan 2020/2021
Number of Schools, Teachers, and Pupils in Junior High Schools Under The Ministry of Education and Culture by Subdistrict in Kepulauan Yapen Regency, 2019/2020 and 2020/2021

Kecamatan Subdistrict	Sekolah/Schools					
	Negeri/Public		Swasta/Private		Jumlah/Total	
	2019/2020	2020/2021	2019/2020	2020/2021	2019/2020	2020/2021
(1)	(2)	(3)	(4)	(5)	(6)	(7)
Yapen Timur	3	3	1	1	4	4
Pantura Yapen	2	2	0	0	2	2
Teluk Ampimoi	1	1	0	0	1	1
Raimbawi	1	1	0	0	1	1
Pulau Kurudu	0	0	0	0	0	0
Angkaisera	3	3	0	0	3	3
Kepulauan Ambai	2	2	0	0	2	2
Yapen Selatan	4	4	7	6	11	10
Kosiwo	2	2	0	0	2	2
Yapen Barat	3	3	1	1	4	4
Wonawa	2	2	0	0	2	2
Pulau Yerui	0	0	0	0	0	0
Poom	1	1	0	0	1	1
Windesi	2	2	0	0	2	2
Anataurei	0	0	0	0	0	0
Yawakukat	0	0	0	0	0	0
Kepulauan Yapen	26	26	9	8	35	34

Lanjutan Tabel/*Continued Table 4.1.5*

Kecamatan Subdistrict	Guru ¹ /Teachers ¹					
	Negeri/Public		Swasta/Private		Jumlah/Total	
	2019/2020	2020/2021	2019/2020	2020/2021	2019/2020	2020/2021
(1)	(8)	(9)	(10)	(11)	(12)	(13)
Yapen Timur	27	24	3	4	30	28
Pantura Yapen	13	14	0	0	13	14
Teluk Ampimoi	10	14	0	0	10	14
Raimbawi	6	5	0	0	6	5
Pulau Kurudu	0	0	0	0	0	0
Angkaisera	45	49	0	0	45	49
Kepulauan Ambai	19	22	0	0	19	22
Yapen Selatan	94	102	68	73	162	175
Kosiwo	19	19	0	0	19	19
Yapen Barat	19	22	3	6	22	28
Wonawa	9	9	0	0	9	9
Pulau Yerui	0	0	0	0	0	0
Poom	9	7	0	0	9	7
Windesi	12	13	0	0	12	13
Anataurei	0	0	0	0	0	0
Yawakukat	0	0	0	0	0	0
Kepulauan Yapen	282	300	74	83	356	383

Lanjutan Tabel/Continued Table 4.1.5

Kecamatan Subdistrict	Murid/Students					
	Negeri/Public		Swasta/Private		Jumlah/Total	
	2019/2020	2020/2021	2019/2020	2020/2021	2019/2020	2020/2021
(1)	(14)	(15)	(16)	(17)	(18)	(19)
Yapen Timur	450	356	14	24	464	380
Pantura Yapen	234	235	0	0	234	235
Teluk Ampimoi	211	192	0	0	211	192
Raimbawi	59	64	0	0	59	64
Pulau Kurudu	0	0	0	0	-	0
Angkaisera	629	658	0	0	629	658
Kepulauan Ambai	136	136	0	0	136	136
Yapen Selatan	2.112	2.162	952	818	3.064	2.980
Kosiwo	252	253	0	0	252	253
Yapen Barat	189	223	384	335	573	558
Wonawa	196	176	0	0	196	176
Pulau Yerui	0	0	0	0	0	0
Poom	169	146	0	0	169	146
Windesi	190	194	0	0	190	194
Anataurei	0	0	0	0	0	0
Yawakukat	0	0	0	0	0	0
Kepulauan Yapen	4.827	4.795	1.350	1.177	6.177	5.972

Catatan/Note: ¹ Jumlah guru termasuk kepala sekolah dan guru/The total of teachers including headmaster and teacher

Sumber/Source: Kementerian Pendidikan dan Kebudayaan, Data Semester Ganjil/Ministry of Educations and Culture, Odd Semester Data

Tabel
Table 4.1.6

Jumlah Sekolah, Guru, dan Murid Madrasah Tsanawiyah (MTs) di Bawah Kementerian Agama Menurut Kecamatan di Kabupaten Kepulauan Yapen, 2019/2020 dan 2020/2021

Number of Schools, Teachers, and Pupils in Madrasah Tsanawiyah (MTs) Under The Ministry of Religious Affairs by Subdistrict in Kepulauan Yapen Regency, 2019/2020 and 2020/2021

Kecamatan Subdistrict	Sekolah/Schools					
	Negeri/Public		Swasta/Private		Jumlah/Total	
	2019/2020	2020/2021	2019/2020	2020/2021	2019/2020	2020/2021
(1)	(2)	(3)	(4)	(5)	(6)	(7)
Yapen Timur	0	0	0	0	0	0
Pantura Yapen	0	0	0	0	0	0
Teluk Ampimoi	0	0	0	0	0	0
Raimbawi	0	0	0	0	0	0
Pulau Kurudu	0	0	0	0	0	0
Angkaisera	0	0	0	0	0	0
Kepulauan Ambai	0	0	0	0	0	0
Yapen Selatan	0	0	1	1	1	1
Kosiwo	0	0	0	0	0	0
Yapen Barat	0	0	0	0	0	0
Wonawa	0	0	0	0	0	0
Pulau Yerui	0	0	0	0	0	0
Poom	0	0	0	0	0	0
Windesi	0	0	0	0	0	0
Anataurei	0	0	0	0	0	0
Yawakukat	0	0	0	0	0	0
Kepulauan Yapen	0	0	1	1	1	1

Lanjutan Tabel/Continued Table 4.1.6

Kecamatan Subdistrict	Guru/Teachers					
	Negeri/Public		Swasta/Private		Jumlah/Total	
	2019/2020	2020/2021	2019/2020	2020/2021	2019/2020	2020/2021
(1)	(8)	(9)	(10)	(11)	(12)	(13)
Yapen Timur	0	0	0	0	0	0
Pantura Yapen	0	0	0	0	0	0
Teluk Ampimoi	0	0	0	0	0	0
Raimbawi	0	0	0	0	0	0
Pulau Kurudu	0	0	0	0	0	0
Angkaisera	0	0	0	0	0	0
Kepulauan Ambai	0	0	0	0	0	0
Yapen Selatan	0	0	23	19	23	19
Kosiwo	0	0	0	0	0	0
Yapen Barat	0	0	0	0	0	0
Wonawa	0	0	0	0	0	0
Pulau Yerui	0	0	0	0	0	0
Poom	0	0	0	0	0	0
Windesi	0	0	0	0	0	0
Anataurei	0	0	0	0	0	0
Yawakukat	0	0	0	0	0	0
Kepulauan Yapen	0	0	23	19	0	19

Lanjutan Tabel/*Continued Table* 4.1.6

Kecamatan Subdistrict	Murid/Students					
	Negeri/Public		Swasta/Private		Jumlah/Total	
	2019/2020	2020/2021	2019/2020	2020/2021	2019/2020	2020/2021
(1)	(14)	(15)	(16)	(17)	(18)	(19)
Yapen Timur	0	0	0	0	0	0
Pantura Yapen	0	0	0	0	0	0
Teluk Ampimoi	0	0	0	0	0	0
Raimbawi	0	0	0	0	0	0
Pulau Kurudu	0	0	0	0	0	0
Angkaisera	0	0	0	0	0	0
Kepulauan Ambai	0	0	0	0	0	0
Yapen Selatan	0	0	168	92	168	92
Kosiwo	0	0	0	0	0	0
Yapen Barat	0	0	0	0	0	0
Wonawa	0	0	0	0	0	0
Pulau Yerui	0	0	0	0	0	0
Poom	0	0	0	0	0	0
Windesi	0	0	0	0	0	0
Anataurei	0	0	0	0	0	0
Yawakukat	0	0	0	0	0	0
Kepulauan Yapen	0	0	168	92	168	92

Catatan/Note:

Sumber/Source: Kementerian Agama, Data Semester Ganjil/Ministry of Religious Affairs, Odd Semester Data

Tabel
Table 4.1.7

Jumlah Sekolah, Guru, dan Murid Sekolah Menengah Atas (SMA) di Bawah Kementerian Pendidikan dan Kebudayaan Menurut Kecamatan di Kabupaten Kepulauan Yapen, 2019/2020 dan 2020/2021
Number of Schools, Teachers, and Pupils in Senior High Schools Under The Ministry of Education and Culture by Subdistrict in Kepulauan Yapen Regency, 2019/2020 and 2020/2021

Kecamatan Subdistrict	Sekolah/Schools					
	Negeri/Public		Swasta/Private		Jumlah/Total	
	2019/2020	2020/2021	2019/2020	2020/2021	2019/2020	2020/2021
(1)	(2)	(3)	(4)	(5)	(6)	(7)
Yapen Timur	1	1	0	1	1	2
Pantura Yapen	0	0	0	0	0	0
Teluk Ampimoi	0	0	0	0	0	0
Raimbawi	0	0	0	0	0	0
Pulau Kurudu	0	0	0	0	0	0
Angkaisera	0	0	0	0	0	0
Kepulauan Ambai	0	0	0	0	0	0
Yapen Selatan	2	2	4	4	6	6
Kosiwo	0	0	0	0	0	0
Yapen Barat	0	1	1	1	1	2
Wonawa	0	0	0	0	0	0
Pulau Yerui	0	0	0	0	0	0
Poom	1	1	0	0	1	1
Windesi	0	0	0	0	0	0
Anataurei	0	0	0	0	0	0
Yawakukat	0	0	0	0	0	0
Kepulauan Yapen	4	5	5	6	9	11

Lanjutan Tabel/*Continued Table 4.1.7*

Kecamatan Subdistrict	Guru ¹ /Teachers ¹					
	Negeri/Public		Swasta/Private		Jumlah/Total	
	2019/2020	2020/2021	2019/2020	2020/2021	2019/2020	2020/2021
(1)	(8)	(9)	(10)	(11)	(12)	(13)
Yapen Timur	11	13	0	1	11	14
Pantura Yapen	0	0	0	0	0	0
Teluk Ampimoi	0	0	0	0	0	0
Raimbawi	0	0	0	0	0	0
Pulau Kurudu	0	0	0	0	0	0
Angkaisera	0	0	0	0	0	0
Kepulauan Ambai	0	0	0	0	0	0
Yapen Selatan	102	104	70	78	172	182
Kosiwo	0	0	0	0	0	0
Yapen Barat	0	4	13	15	13	19
Wonawa	0	0	0	0	0	0
Pulau Yerui	0	0	0	0	0	0
Poom	11	11	0	0	11	11
Windesi	0	0	0	0	0	0
Anataurei	0	0	0	0	0	0
Yawakukat	0	0	0	0	0	0
Kepulauan Yapen	124	132	83	94	207	226

Lanjutan Tabel/Continued Table 4.1.7

Kecamatan Subdistrict	Murid/Students					
	Negeri/Public		Swasta/Private		Jumlah/Total	
	2019/2020	2020/2021	2019/2020	2020/2021	2019/2020	2020/2021
(1)	(14)	(15)	(16)	(17)	(18)	(19)
Yapen Timur	91	102	0	43	91	145
Pantura Yapen	0	0	0	0	0	0
Teluk Ampimoi	0	0	0	0	0	0
Raimbawi	0	0	0	0	0	0
Pulau Kurudu	0	0	0	0	0	0
Angkaisera	0	0	0	0	0	0
Kepulauan Ambai	0	0	0	0	0	0
Yapen Selatan	2.004	2.012	1.364	1.202	3.368	3.214
Kosiwo	0	0	0	0	0	0
Yapen Barat	0	78	265	253	265	331
Wonawa	0	0	0	0	0	0
Pulau Yerui	0	0	0	0	0	0
Poom	94	91	0	0	94	91
Windesi	0	0	0	0	0	0
Anataurei	0	0	0	0	0	0
Yawakukat	0	0	0	0	0	0
Kepulauan Yapen	2.189	2.283	1.629	1.498	3.818	3.781

Catatan/Note: ¹ Jumlah guru termasuk kepala sekolah dan guru/The total of teachers including headmaster and teacher

Sumber/Source: Kementerian Pendidikan dan Kebudayaan, Data Semester Ganjil/Ministry of Educations and Culture, Odd Semester Data

Tabel
Table 4.1.8

Jumlah Sekolah, Guru, dan Murid Sekolah Menengah Kejuruan (SMK) di Bawah Kementerian Pendidikan dan Kebudayaan Menurut Kecamatan di Kabupaten Kepulauan Yapen, 2019/2020 dan 2020/2021
Number of Schools, Teachers, and Pupils in Vocational High Schools Under The Ministry of Education and Culture by Subdistrict in Kepulauan Yapen Regency, 2019/2020 and 2020/2021

Kecamatan Subdistrict	Sekolah/Schools					
	Negeri/Public		Swasta/Private		Jumlah/Total	
	2019/2020	2020/2021	2019/2020	2020/2021	2019/2020	2020/2021
(1)	(2)	(3)	(4)	(5)	(6)	(7)
Yapen Timur	1	1	0	0	1	1
Pantura Yapen	0	0	0	0	0	0
Teluk Ampimoi	0	0	0	0	0	0
Raimbawi	0	0	0	0	0	0
Pulau Kurudu	0	0	0	0	0	0
Angkaisera	1	1	0	0	1	1
Kepulauan Ambai	0	0	0	0	0	0
Yapen Selatan	0	0	2	2	2	2
Kosiwo	0	0	0	0	0	0
Yapen Barat	1	1	0	0	1	1
Wonawa	0	0	0	0	0	0
Pulau Yerui	0	0	0	0	0	0
Poom	0	0	0	0	0	0
Windesi	0	0	0	0	0	0
Anataurei	0	0	0	0	0	0
Yawakukat	0	0	0	0	0	0
Kepulauan Yapen	3	3	2	2	5	5

Lanjutan Tabel/Continued Table 4.1.8

Kecamatan Subdistrict	Guru ¹ /Teachers ¹					
	Negeri/Public		Swasta/Private		Jumlah/Total	
	2019/2020	2020/2021	2019/2020	2020/2021	2019/2020	2020/2021
(1)	(8)	(9)	(10)	(11)	(12)	(13)
Yapen Timur	12	12	0	0	12	12
Pantura Yapen	0	0	0	0	0	0
Teluk Ampimoi	0	0	0	0	0	0
Raimbawi	0	0	0	0	0	0
Pulau Kurudu	0	0	0	0	0	0
Angkaisera	38	43	0	0	38	43
Kepulauan Ambai	0	0	0	0	0	0
Yapen Selatan	0	0	60	63	60	63
Kosiwo	0	0	0	0	0	0
Yapen Barat	7	12	0	0	7	12
Wonawa	0	0	0	0	0	0
Pulau Yerui	0	0	0	0	0	0
Poom	0	0	0	0	0	0
Windesi	0	0	0	0	0	0
Anataurei	0	0	0	0	0	0
Yawakukat	0	0	0	0	0	0
Kepulauan Yapen	57	67	60	63	117	130

Lanjutan Tabel/*Continued Table* 4.1.8

Kecamatan Subdistrict	Murid/Students					
	Negeri/Public		Swasta/Private		Jumlah/Total	
	2019/2020	2020/2021	2019/2020	2020/2021	2019/2020	2020/2021
(1)	(14)	(15)	(16)	(17)	(18)	(19)
Yapen Timur	127	153	0	0	127	153
Pantura Yapen	0	0	0	0	0	0
Teluk Ampimoi	0	0	0	0	0	0
Raimbawi	0	0	0	0	0	0
Pulau Kurudu	0	0	0	0	0	0
Angkaisera	306	451	0	0	306	451
Kepulauan Ambai	0	0	0	0	0	0
Yapen Selatan	0	0	1.065	1.016	1.065	1.016
Kosiwo	0	0	0	0	0	0
Yapen Barat	54	46	0	0	54	46
Wonawa	0	0	0	0	0	0
Pulau Yerui	0	0	0	0	0	0
Poom	0	0	0	0	0	0
Windesi	0	0	0	0	0	0
Anataurei	0	0	0	0	0	0
Yawakukat	0	0	0	0	0	0
Kepulauan Yapen	567	650	1.065	1.016	1.632	1.666

Catatan/Note: 1 Guru yang mengajar di 2 sekolah atau lebih dihitung di masing-masing sekolah. Jumlah guru termasuk kepala sekolah dan guru/*The teacher who taught in two schools or more counted in every school. The total of teachers including headmaster and teacher*

Sumber/Source: Kementerian Pendidikan dan Kebudayaan, Sistem Data Pokok Pendidikan, data semester ganjil laporan sampai dengan 2020/*Ministry of Educations and Culture, Basic Education Data System, odd semester report data up to 2020*

Tabel
Table 4.1.9**Jumlah Sekolah, Guru, dan Murid Madrasah Aliyah (MA) di Bawah Kementerian Agama Menurut Kecamatan di Kabupaten Kepulauan Yapen, 2019/2020 dan 2020/2021**
Number of Schools, Teachers, and Pupils in Madrasah Aliyah (MA) Under the Ministry of Religious Affairs by Subdistrict in Kepulauan Yapen Regency, 2019/2020 and 2020/2021

Kecamatan Subdistrict	Sekolah/Schools					
	Negeri/Public		Swasta/Private		Jumlah/Total	
	2019/2020	2020/2021	2019/2020	2020/2021	2019/2020	2020/2021
(1)	(2)	(3)	(4)	(5)	(6)	(7)
Yapen Timur	0	0	0	0	0	0
Pantura Yapen	0	0	0	0	0	0
Teluk Ampimoi	0	0	0	0	0	0
Raimbawi	0	0	0	0	0	0
Pulau Kurudu	0	0	0	0	0	0
Angkaisera	0	0	0	0	0	0
Kepulauan Ambai	0	0	0	0	0	0
Yapen Selatan	0	0	1	1	1	1
Kosiwo	0	0	0	0	0	0
Yapen Barat	0	0	0	0	0	0
Wonawa	0	0	0	0	0	0
Pulau Yerui	0	0	0	0	0	0
Poom	0	0	0	0	0	0
Windesi	0	0	0	0	0	0
Anataurei	0	0	0	0	0	0
Yawakukat	0	0	0	0	0	0
Kepulauan Yapen	0	0	1	1	1	1

Lanjutan Tabel/*Continued Table 4.1.9*

Kecamatan Subdistrict	Guru/Teachers					
	Negeri/Public		Swasta/Private		Jumlah/Total	
	2019/2020	2020/2021	2019/2020	2020/2021	2019/2020	2020/2021
(1)	(8)	(9)	(10)	(11)	(12)	(13)
Yapen Timur	0	0	0	0	0	0
Pantura Yapen	0	0	0	0	0	0
Teluk Ampimoi	0	0	0	0	0	0
Raimbawi	0	0	0	0	0	0
Pulau Kurudu	0	0	0	0	0	0
Angkaisera	0	0	0	0	0	0
Kepulauan Ambai	0	0	0	0	0	0
Yapen Selatan	0	0	23	14	23	14
Kosiwo	0	0	0	0	0	0
Yapen Barat	0	0	0	0	0	0
Wonawa	0	0	0	0	0	0
Pulau Yerui	0	0	0	0	0	0
Poom	0	0	0	0	0	0
Windesi	0	0	0	0	0	0
Anataurei	0	0	0	0	0	0
Yawakukat	0	0	0	0	0	0
Kepulauan Yapen	0	0	23	14	23	14

Lanjutan Tabel/Continued Table 4.1.9

Kecamatan Subdistrict	Murid/Students					
	Negeri/Public		Swasta/Private		Jumlah/Total	
	2019/2020	2020/2021	2019/2020	2020/2021	2019/2020	2020/2021
(1)	(14)	(15)	(16)	(17)	(18)	(19)
Yapen Timur	0	0	0	0	0	0
Pantura Yapen	0	0	0	0	0	0
Teluk Ampimoi	0	0	0	0	0	0
Raimbawi	0	0	0	0	0	0
Pulau Kurudu	0	0	0	0	0	0
Angkaisera	0	0	0	0	0	0
Kepulauan Ambai	0	0	0	0	0	0
Yapen Selatan	0	0	84	93	84	93
Kosiwo	0	0	0	0	0	0
Yapen Barat	0	0	0	0	0	0
Wonawa	0	0	0	0	0	0
Pulau Yerui	0	0	0	0	0	0
Poom	0	0	0	0	0	0
Windesi	0	0	0	0	0	0
Anataurei	0	0	0	0	0	0
Yawakukat	0	0	0	0	0	0
Kepulauan Yapen	0	0	84	93	84	93

Catatan/Note: ...

Sumber/Source: Kementerian Agama, Data Semester Ganjil/Ministry of Religious Affairs, Odd Semester Data

Tabel
Table 4.1.10**Jumlah Desa¹/Kelurahan yang Memiliki Fasilitas Sekolah Menurut Kecamatan dan Tingkat Pendidikan di Kabupaten Kepulauan Yapen, 2018–2020**
Number of Villages¹/Kelurahan Having Educational Facilities by Subdistrict and Educational Level in Kepulauan Yapen Regency, 2018–2020

Kecamatan Subdistrict	SD Primary School		
	2018	2019	2020
(1)	(2)	(3)	(4)
Yapen Timur	9	8	7
Pantura Yapen	6	6	6
Teluk Ampimoi	7	6	6
Raimbawi	5	6	6
Pulau Kurudu	4	3	3
Angkaisera	6	6	6
Kepulauan Ambai	11	10	9
Yapen Selatan	8	7	5
Kosiwo	13	10	8
Yapen Barat	12	12	10
Wonawa	7	7	6
Pulau Yerui	2	2	11
Poom	6	6	6
Windesi	9	9	2
Anataurei	8	8	6
Yawakukat	6	5	8
Kepulauan Yapen	119	109	105

Lanjutan Tabel/*Continued Table 4.1.10*

Kecamatan Subdistrict	SMP Junior High School		
	2018	2019	2020
(1)	(5)	(6)	(7)
Yapen Timur	3	3	3
Pantura Yapen	2	2	1
Teluk Ampimoi	1	1	2
Raimbawi	1	1	1
Pulau Kurudu	1	1	1
Angkaisera	2	2	2
Kepulauan Ambai	5	2	2
Yapen Selatan	4	5	0
Kosiwo	3	2	6
Yapen Barat	4	5	2
Wonawa	0	0	2
Pulau Yerui	0	1	5
Poom	1	1	1
Windesi	3	2	0
Anataurei	3	2	1
Yawakukat	1	1	2
Kepulauan Yapen	34	31	31

Lanjutan Tabel/*Continued Table* 4.1.10

Kecamatan Subdistrict	SMA Senior High School		
	2018	2019	2020
(1)	(8)	(9)	(10)
Yapen Timur	3	2	2
Pantura Yapen	0	0	0
Teluk Ampimoi	0	0	0
Raimbawi	0	0	0
Pulau Kurudu	0	0	0
Angkaisera	0	0	0
Kepulauan Ambai	0	0	0
Yapen Selatan	2	3	0
Kosiwo	0	0	3
Yapen Barat	1	1	0
Wonawa	0	0	3
Pulau Yerui	0	0	2
Poom	1	1	0
Windesi	0	0	0
Anataurei	3	3	1
Yawakukat	0	0	0
Kepulauan Yapen	10	10	11

Lanjutan Tabel/Continued Table 4.1.10

Kecamatan Subdistrict	SMK Vocational School		
	2018	2019	2020
(1)	(11)	(12)	(13)
Yapen Timur	1	1	1
Pantura Yapen	0	0	0
Teluk Ampimoi	0	0	0
Raimbawi	0	0	0
Pulau Kurudu	0	0	0
Angkaisera	1	1	1
Kepulauan Ambai	0	0	0
Yapen Selatan	1	1	0
Kosiwo	0	0	1
Yapen Barat	1	0	0
Wonawa	0	0	1
Pulau Yerui	0	0	1
Poom	0	0	0
Windesi	0	0	0
Anataurei	1	1	0
Yawakukat	0	0	0
Kepulauan Yapen	5	4	5

Lanjutan Tabel/Continued Table 4.1.10

Kecamatan Subdistrict	Perguruan Tinggi University		
	2018	2019	2020
(1)	(14)	(15)	(16)
Yapen Timur	0	0	0
Pantura Yapen	0	0	0
Teluk Ampimoi	0	0	0
Raimbawi	0	0	0
Pulau Kurudu	0	0	0
Angkaisera	0	0	0
Kepulauan Ambai	0	0	0
Yapen Selatan	2	2	0
Kosiwo	0	0	1
Yapen Barat	0	0	0
Wonawa	0	0	1
Pulau Yerui	0	0	0
Poom	0	0	0
Windesi	0	0	0
Anataurei	1	1	0
Yawakukat	0	0	0
Kepulauan Yapen	3	3	2

Catatan/Note: ¹ Desa pada tabel ini termasuk Unit Permukiman Transmigrasi (UPT) yang masih dibina oleh kementerian terkait dan nagari di Provinsi Sumatera Barat/Villages in this table include Transmigration Settlement Unit which is still fostered by the relevant ministries and the nagari in the Province of Sumatera Barat

Sumber/Source: BPS, Pendataan Potensi Desa (Podes)/ BPS-Statistics Indonesia, Village Potential Data Collection

Tabel
Table 4.1.11

Angka Partisipasi Murni (APM) dan Angka Partisipasi Kasar (APK) Menurut Jenjang Pendidikan di Kabupaten Kepulauan Yapen, 2019 dan 2020
Net Participation Rates and Gross Participation Rates by Educational Level in Kepulauan Yapen Regency, 2019 and 2020

Jenjang Pendidikan Educational Level	Angka Partisipasi Murni (APM) Net Participation Rates		Angka Partisipasi Kasar (APK) Gross Participation Rates	
	2019	2020	2019	2020
(1)	(2)	(3)	(4)	(5)
SD/MI Elementary School	91.32	91.51	112.01	110.23
SMP/MTs Junior High School	65.80	65.86	89.42	89.89
SMA/SMK/MA Senior High School	57.41	57.44	88.63	88.75

Catatan/Note: ...

Sumber/Source: BPS, Survei Sosial Ekonomi Nasional (Susenas)/BPS-Statistics Indonesia, National Socioeconomic Survey

Tabel
Table 4.1.12

Persentase Penduduk Berumur 15 Tahun ke Atas yang Melek Huruf Menurut Kelompok Umur di Kabupaten Kepulauan Yapen, 2019 dan 2020
Percentage of Literate People Aged 15 Years and Over by Age Group in Kepulauan Yapen Regency, 2019 and 2020

Kelompok Umur Age Group	2019	2020
(1)	(2)	(3)
15–19	99,94	99,92
20–24	97,76	99,90
25–29	95,35	98,03
30–34	95,54	99,06
35–39	97,14	97,59
40–44	91,22	94,57
45–49	89,30	88,02
50+	87,71	88,00
Jumlah/Total	93,50	94,49
15–24	98,90	99,44
15–44	96,39	98,14
15+	93,50	94,49
45+	88,15	88,00

Catatan/Note: ...

Sumber/Source: BPS, Survei Sosial Ekonomi Nasional (Susenas)/BPS-Statistics Indonesia, National Socioeconomic Survey

4.2 KESEHATAN HEALTH

Tabel 4.2.1 **Jumlah Desa¹/Kelurahan Yang Memiliki Sarana Kesehatan Menurut Kecamatan di Kabupaten Kepulauan Yapen, 2018–2020**
Number of Villages¹/Kelurahan Having Health Facilities by Subdistrict in Kepulauan Yapen Regency, 2018–2020

Kecamatan Subdistrict	Rumah Sakit Hospital		
	2018	2019	2020
(1)	(2)	(3)	(4)
Yapen Timur	0	0	0
Pantura Yapen	0	0	0
Teluk Ampimoi	0	0	0
Raimbawi	0	0	0
Pulau Kurudu	0	0	0
Angkaisera	0	0	0
Kepulauan Ambai	0	0	0
Yapen Selatan	0	0	0
Kosiwo	0	0	0
Yapen Barat	0	0	0
Wonawa	0	0	0
Pulau Yerui	0	0	0
Poom	0	0	0
Windesi	0	0	0
Anataurei	1	1	1
Yawakukat	0	0	0
Kepulauan Yapen	1	1	1

Lanjutan Tabel/*Continued Table* 4.2.1

Kecamatan <i>Subdistrict</i>	Rumah Sakit Bersalin <i>Maternity Hospital</i>		
	2018	2019	2020
(1)	(5)	(6)	(7)
Yapen Timur	0	0	0
Pantura Yapen	0	0	0
Teluk Ampimoi	0	0	0
Raimbawi	0	0	0
Pulau Kurudu	0	0	0
Angkaisera	0	0	0
Kepulauan Ambai	0	0	0
Yapen Selatan	0	0	0
Kosiwo	0	0	0
Yapen Barat	0	0	0
Wonawa	0	0	0
Pulau Yerui	0	0	0
Poom	0	0	0
Windesi	0	0	0
Anataurei	0	0	0
Yawakukat	0	0	0
Kepulauan Yapen	0	0	0

Lanjutan Tabel/Continued Table 4.2.1

Kecamatan Subdistrict	Poliklinik Polyclinic		
	2018	2019	2020
(1)	(8)	(9)	(10)
Yapen Timur	0	0	0
Pantura Yapen	0	0	0
Teluk Ampimoi	0	0	0
Raimbawi	0	0	0
Pulau Kurudu	0	0	0
Angkaisera	0	0	0
Kepulauan Ambai	0	0	0
Yapen Selatan	2	2	2
Kosiwo	0	0	0
Yapen Barat	0	0	0
Wonawa	0	0	0
Pulau Yerui	1	0	0
Poom	0	0	0
Windesi	0	0	0
Anataurei	1	0	0
Yawakukat	0	0	1
Kepulauan Yapen	4	4	3

Lanjutan Tabel/Continued Table 4.2.1

Kecamatan Subdistrict	Puskesmas Public Health Center		
	2018	2019	2020
(1)	(11)	(12)	(13)
Yapen Timur	1	1	1
Pantura Yapen	1	1	1
Teluk Ampimoi	2	1	1
Raimbawi	1	1	1
Pulau Kurudu	0	0	0
Angkaisera	1	1	1
Kepulauan Ambai	1	1	1
Yapen Selatan	4	3	3
Kosiwo	1	1	1
Yapen Barat	1	1	1
Wonawa	1	1	1
Pulau Yerui	0	0	0
Poom	1	1	1
Windesi	1	2	2
Anataurei	2	1	1
Yawakukat	0	0	0
Kepulauan Yapen	18	16	16

Lanjutan Tabel/Continued Table 4.2.1

Kecamatan Subdistrict	Puskesmas Pembantu Subsidiary of Public Health Center		
	2018	2019	2020
(1)	(14)	(15)	(16)
Yapen Timur	3	2	3
Pantura Yapen	5	3	4
Teluk Ampimoi	4	6	7
Raimbawi	4	5	5
Pulau Kurudu	2	3	3
Angkaisera	3	4	4
Kepulauan Ambai	4	4	4
Yapen Selatan	6	5	4
Kosiwo	10	9	9
Yapen Barat	5	7	7
Wonawa	3	3	4
Pulau Yerui	1	1	2
Poom	5	6	6
Windesi	7	7	7
Anataurei	6	6	6
Yawakukat	3	4	4
Kepulauan Yapen	71	75	79

Lanjutan Tabel/Continued Table 4.2.1

Kecamatan Subdistrict	Apotek Pharmacy		
	2018	2019	2020
(1)	(17)	(18)	(19)
Yapen Timur	1	2	3
Pantura Yapen	0	0	0
Teluk Ampimoi	0	0	0
Raimbawi	0	0	0
Pulau Kurudu	0	0	0
Angkaisera	0	0	0
Kepulauan Ambai	0	0	0
Yapen Selatan	5	6	7
Kosiwo	0	0	0
Yapen Barat	0	0	1
Wonawa	1	0	0
Pulau Yerui	0	0	0
Poom	0	0	0
Windesi	0	0	0
Anataurei	1	2	2
Yawakukat	0	0	0
Kepulauan Yapen	8	10	13

Catatan/Note: ¹ Desa pada tabel ini termasuk Unit Permukiman Transmigrasi (UPT) yang masih dibina oleh kementerian terkait dan nagari di Provinsi Sumatera Barat/Villages in this table include Transmigration Settlement Unit which is still fostered by the relevant ministries and the nagari in the Province of Sumatera Barat

Sumber/Source: BPS, Pendataan Potensi Desa (Podes)/BPS-Statistics Indonesia, Village Potential Data Collecting

Tabel 4.2.2 **Distribusi Persentase Wanita Berumur 15-49 Tahun yang Pernah Kawin dan Melahirkan Hidup dalam Dua Tahun Terakhir Menurut Penolong Persalinan di Kabupaten Kepulauan Yapen, 2019-2020**
Percentage Distribution of Ever Married Women Aged 15-49 Years Who Had Live Birth in The Two Years Preceding The Survey by Last Birth Attendance in Kepulauan Yapen Regency, 2019-2020

Tahun Year	Dokter ¹ Doctor ¹	Bidan Midwife	Tenaga Kesehatan Lain Other Medical Personnel	Dukun Traditional Birth Attendant	Lainnya ² Others ²	Jumlah Total
(1)	(2)	(3)	(4)	(5)	(6)	(7)
2019	22,99	36,72	3,36	30,77	4,75	98,59
2020	16,37	32,54	13,42	27,82	9,85	100,00

Catatan/Note: ¹ Dokter kandungan dan dokter umum/Obstetrician and general practice doctor

² Termasuk tidak ada penolong Persalinan/Including not using a birth attender

Sumber/Source: BPS, Survei Sosial Ekonomi Nasional (Susenas)/BPS-Statistics Indonesia, National Socioeconomic Survey

Tabel 4.2.3
Table

Persentase Penduduk yang Mempunyai Keluhan Kesehatan Selama Sebulan Terakhir di Kabupaten Kepulauan Yapen, 2015-2020
Percentage of People Who Had Health Complaint During a Month Prior to The Survey in Kepulauan Yapen Regency, 2015-2020

2015	2016	2017	2018	2019	2020
(1)	(2)	(3)	(4)	(5)	(6)
23,43	31,56	24,87	28,04	24,67	18,37

Catatan/Note: ...

Sumber/Source: BPS, Survei Sosial Ekonomi Nasional (Susenas)/BPS-Statistics Indonesia, National Socioeconomic Survey

Tabel 4.2.4 **Persentase Penduduk yang Mempunyai Keluhan Kesehatan dan Berobat Jalan Selama Sebulan Terakhir di Kabupaten Kepulauan Yapen, 2016-2020**
Percentage of People Who Had Health Complaint and Had Outpatient During a Month Prior to the Survey in Kepulauan Yapen Regency, 2016-2020

2016	2017	2018	2019	2020
(1)	(2)	(3)	(4)	(5)
49,57	51,56	69,63	66,20	38,50

Catatan/Note: ...

Sumber/Source: BPS, Survei Sosial Ekonomi Nasional (Susenas)/BPS-Statistics Indonesia, National Socioeconomic Survey

Tabel 4.2.5
Table

Distribusi Persentase Penduduk yang Mempunyai Keluhan Kesehatan Selama Sebulan Terakhir dan Tidak Berobat Jalan Menurut Alasan Utama Tidak Berobat Jalan di Kabupaten Kepulauan Yapen, 2020
Percentage Distribution of People Who Had Health Complaint During a Month Prior to the Survey and Had Not Outpatient Main Reason for not Outpatient in Kepulauan Yapen Regency, 2020

Alasan Utama Tidak Berobat Jalan <i>Had Not Outpatient Main Reason for not Outpatient</i>	2020
(1)	(2)
Tidak punya biaya berobat / No money for outpatient	0,98
Tidak ada biaya transportasi / No money for transportation	8,13
Tidak ada sarana transportasi / No transportation utilities	5,23
Waktu tunggu pelayanan lama / Long lay time for health services	0,00
Mengobati sendiri / Self treatment	42,61
Tidak ada yang mendampingi / No accompanying	1,15
Merasa tidak perlu / Not necessary	29,48
Lainnya / Others	12,43
Jumlah / Total	100,00

Catatan/Note: ...

Sumber/Source: BPS, Survei Sosial Ekonomi Nasional (Susenas)/BPS-Statistics Indonesia, National Socioeconomic Survey

Tabel
Table 4.2.6

Persentase Penduduk Usia 15 Tahun Ke Atas yang Merokok dalam Sebulan Terakhir Menurut Kelompok Umur di Kabupaten Kepulauan Yapen, 2020
Percentage of People Aged 15 Years and Above Who are Smoking During a Month Prior to The Survey by Age Group in Kepulauan Yapen Regency, 2020

Kelompok Umur Group of Ages	2020
(1)	(2)
15 - 24	13,45
25 - 34	27,07
35 - 44	22,62
45 - 54	18,67
55 - 64	12,32
65+	5,88
Jumlah / Total	100,00

Catatan/Note: ...

Sumber/Source: BPS, Survei Sosial Ekonomi Nasional (Susenas)/BPS-Statistics Indonesia, National Socioeconomic Survey

Tabel 4.2.7
Table

Persentase Penduduk Usia 15 Tahun Ke Atas yang Merokok Elektrik dalam Sebulan Terakhir Menurut Kelompok Umur di Kabupaten Kepulauan Yapen, 2020
Percentage of People Aged 15 Years and Above Who are Electric Smoking During a Month Prior to The Survey by Age Group in Kepulauan Yapen Regency, 2020

Kelompok Umur <i>Group of Ages</i>	2020
(1)	(2)
15 - 24	2,46
25 - 34	19,89
35 - 44	38,55
45 - 54	28,35
55 - 64	5,73
65+	5,03
Jumlah / Total	100,00

Catatan/Note: ...

Sumber/Source: BPS, Survei Sosial Ekonomi Nasional (Susenas)/BPS-Statistics Indonesia, National Socioeconomic Survey

Tabel 4.2.8 **Persentase Penduduk yang Memiliki Jaminan Kesehatan Menurut Jenis Jaminan di Kabupaten Kepulauan Yapen, 2019 dan 2020**
Percentage of Population Who Has Health Insurance by Types of Health Insurance in Kepulauan Yapen Regency, 2019 and 2020

Jenis Jaminan <i>Type of Health Insurance</i>	2019	2020
(1)	(2)	(3)
BPJS Kesehatan Penerima Bantuan Iuran (PBI) / BPJS Health Insurance for poor and near poor	24,75	24,21
BPJS Kesehatan Non-Penerima Bantuan Iuran (Non-PBI) / Non-PBI BPJS Health	21,67	21,40
Jamkesda / Regional Health Insurance	39,90	33,39
Asuransi Swasta / Private Insurance	0,39	0,40
Perusahaan/Kantor / Company/Office	0,00	0,87
Jumlah / Total	100,00	100,00

Catatan/Note: ...

Sumber/Source: BPS, Survei Sosial Ekonomi Nasional (Susenas)/BPS-Statistics Indonesia, National Socioeconomic Survey

Tabel 4.2.9
Table

Persentase Perempuan Pernah kawin Berumur 15-49 Tahun yang Melahirkan Anak Lahir Hidup (ALH) Menurut Penolong Proses Kelahiran di Kabupaten Kepulauan Yapen, 2020
Percentage of Women Ever Married Aged 15-49 Years Who Gave Birth Alived Children by Birth Process Helper in Kepulauan Yapen Regency, 2020

Penolong Proses Kelahiran Birth Procces Helper	2020
(1)	(2)
Tenaga Kesehatan / Medical Labor	62,33
Non Tenaga Kesehatan / Non-Medical Labor	37,67
Jumlah / Total	100,00
Persentase Tenaga Kesehatan / Percentage of Medical Labor $K(2)/K(4) \times 100\%$	62,33

Catatan/Note: ...

Sumber/Source: BPS, Survei Sosial Ekonomi Nasional (Susenas)/BPS-Statistics Indonesia, National Socioeconomic Survey

Tabel 4.2.10 **Distribusi Persentase Rumah Tangga Menurut Luas Lantai (m²) di Kabupaten Kepulauan Yapen, 2020**
Percentage Distribution of Household Population by Floor Area (m²) in Kepulauan Yapen Regency, 2020

Luas Lantai Floor Area (m ²)	2020
(1)	(2)
≤ 19	2,50
20 - 49	58,02
50 - 99	33,29
100 - 149	5,08
150+	1,11
Jumlah / Total	100,00

Catatan/Note: ...

Sumber/Source: BPS, Survei Sosial Ekonomi Nasional (Susenas)/BPS-Statistics Indonesia, National Socioeconomic Survey

Tabel 4.2.11
Table

Distribusi Persentase Rumah Tangga Menurut Sumber Air Minum di Kabupaten Kepulauan Yapen, 2020
Percentage Distribution of Household Population by Source of Drinking Water in Kepulauan Yapen Regency, 2020

Sumber Air Minum <i>Source of Drinking Water</i>	2020
(1)	(2)
Leding1 / <i>Piped Water1</i>	27,06
Pompa / <i>Pumped Water</i>	1,39
Air Dalam Kemasan2 / <i>Bottled Water2</i>	27,58
Sumur Terlindung / <i>Protected Well</i>	5,56
Sumur Tak Terlindung / <i>Unprotected Well</i>	1,87
Mata Air Terlindung / <i>Protected Spring</i>	22,04
Mata Air Tak Terlindung / <i>Unprotected Spring</i>	11,48
Air Permukaan / <i>Surface Water</i>	11,48
Air Hujan / <i>Rainwater Collection</i>	0,00
Lainnya / <i>Others</i>	0,00
Jumlah / Total	100,00

Catatan/Note: ...

Sumber/Source: BPS, Survei Sosial Ekonomi Nasional (Susenas)/BPS-Statistics Indonesia, National Socioeconomic Survey

Tabel 4.2.12 **Distribusi Persentase Rumah Tangga Menurut Sumber Penerangan di Kabupaten Kepulauan Yapen, 2020**
Table 4.2.12 **Percentage Distribution of Household Population by Lighting Source in Kepulauan Yapen Regency, 2020**

Sumber Penerangan <i>Lighting Source</i>	2020
(1)	(2)
Listrik PLN / <i>State Electricity Company</i>	67,83
Listrik Non-PLN / <i>Own Electricity Company</i>	7,63
Bukan Listrik / <i>Non Electricity</i>	24,54
Jumlah / Total	100,00

Catatan/Note: ...

Sumber/Source: BPS, Survei Sosial Ekonomi Nasional (Susenas)/BPS-Statistics Indonesia, National Socioeconomic Survey

Tabel
Table 4.2.13

**Distribusi Persentase Rumah Tangga Menurut
Penggunaan Fasilitas Tempat Buang Air Besar di
Kabupaten Kepulauan Yapen, 2020**
*Percentage Distribution of Household Population by Type
of Toilet Facility Used by The Household in Kepulauan Yapen
Regency, 2020*

Pengguna Fasilitas Buang Air Besar <i>Type of Toilet Facility Used by The Household</i>		2020
(1)		(2)
Sendiri / <i>Not Shared</i>		73,63
Bersama / <i>Shared</i>		15,66
MCK Umum / <i>Public Facility</i>		4,17
Tidak Menggunakan / <i>Not Using</i>		0,51
Tidak ada / <i>No Facility</i>		6,03
Jumlah / Total		100,00

Catatan/Note: ...

Sumber/Source: BPS, Survei Sosial Ekonomi Nasional (Susenas)/BPS-Statistics Indonesia, National Socioeconomic Survey

Tabel
Table 4.2.14

Distribusi Persentase Rumah Tangga Menurut Bahan Bakar Utama untuk Memasak di Kabupaten Kepulauan Yapen, 2020
Percentage Distribution of Household Population by Type of Cooking Fuel in Kepulauan Yapen Regency, 2020

Bahan Bakar Utama untuk Memasak <i>Type of Cooking Fuel</i>	2020
(1)	(2)
Listrik / <i>Electricity</i>	1,31
Gas/Elpiji ¹ / <i>Gas/LPG¹</i>	0,31
Minyak Tanah / <i>Kerosene</i>	51,64
Arang/Briket / <i>Charcoal/Briquet</i>	0,21
Kayu / <i>Wood</i>	45,32
Lainnya ² / <i>Others²</i>	1,21
Jumlah / Total	100,00

Catatan/Note: ¹ Elpiji 5,5 kg + elpiji 12 kg + elpiji 3 kg + gas kota/biogas/LPG 5,5 kg + LPG 12 kg + LPG 3 kg + natural gas/biogas

² Termasuk rumah tangga yang tidak memasak/*Including households that do not cook*

Sumber/Source: BPS, Survei Sosial Ekonomi Nasional (Susenas)/BPS-Statistics Indonesia, National Socioeconomic Survey

Tabel
Table 4.2.15

**Distribusi Persentase Rumah Tangga Menurut Status
Penguasaan Bangunan Tempat Tinggal untuk Memasak di
Kabupaten Kepulauan Yapen, 2020**
*Percentage Distribution of Household Population by
Dwelling Ownership Status in Kepulauan Yapen Regency,
2020*

Status Penguasaan Bangunan Tempat Tinggal Dwelling Ownership Status	2020
(1)	(2)
Milik Sendiri / <i>Private</i>	72,56
Kontrak/Sewa / <i>Lease/Rent</i>	10,95
Lainnya / <i>Others</i>	16,50
Jumlah / <i>Total</i>	100,00

Catatan/Note: ...

Sumber/Source: BPS, Survei Sosial Ekonomi Nasional (Susenas)/BPS-Statistics Indonesia, National Socioeconomic Survey

Tabel 4.2.16 **Distribusi Persentase Rumah Tangga Menurut Jenis Lantai Terluas di Kabupaten Kepulauan Yapen, 2020**
Table 4.2.16 **Percentage Distribution of Household Population by Main Material of Dwelling Floor in Kepulauan Yapen Regency, 2020**

Jenis Lantai Terluas Main Material of Dwelling Floor		2020
(1)	(2)	
Bukan Tanah / Not earth/sand		98,96
Tanah ¹ / Earth/sand ¹		1,04
Jumlah / Total		100,00

Catatan/Note: ¹ Termasuk "lainnya"/Including "others"

Sumber/Source: BPS, Survei Sosial Ekonomi Nasional (Susenas)/BPS-Statistics Indonesia, National Socioeconomic Survey

Tabel
Table 4.2.17

Persentase Rumah Tangga yang Memiliki Akses Terhadap Sanitasi Layak di Kabupaten Kepulauan Yapen, 2016 - 2020
Percentage of Household Population by Improved Sanitation in Kepulauan Yapen Regency, 2016 - 2020

Tahun Year	Akses Terhadap Sanitasi Layak Improved Sanitation
(1)	(2)
2016	58,2
2017	64,3
2018	59,14
2019	65,32
2020	57,66

Catatan/Note: ...

Sumber/Source: BPS, Survei Sosial Ekonomi Nasional (Susenas)/BPS-Statistics Indonesia, National Socioeconomic Survey

Tabel 4.2.18 **Persentase Rumah Tangga yang Memiliki Akses Terhadap Sumber Air Minum Layak di Kabupaten Kepulauan Yapen, 2016 - 2020**
Percentage of Household Population by Improved Drinking Water in Kepulauan Yapen Regency, 2016 - 2020

Tahun Year	Sumber Air Minum Layak Improved Drinking Water
(1)	(2)
2016	81,94
2017	90,42
2018	84,31
2019	47,02
2020	41,02

Catatan/Note: ...

Sumber/Source: BPS, Survei Sosial Ekonomi Nasional (Susenas)/BPS-Statistics Indonesia, National Socioeconomic Survey

Tabel
Table 4.2.19

Jumlah Klinik Keluarga Berencana (KKB) dan Pos Pelayanan Keluarga Berencana Desa (PPKBD) menurut Kecamatan di Kabupaten Kepulauan Yapen, 2020
Number of Family Planning Clinics and Village Family Planning Service Units by Subdistrict in Kepulauan Yapen Regency, 2020

Kecamatan Subdistrict	KKB Famili Planning Clinincs	PPKBD Village Family Planning Service Units
(1)	(2)	(3)
Yapen Timur	1	11
Pantura Yapen	1	7
Teluk Ampimoi	1	11
Raimbawi	1	7
Pulau Kurudu	1	8
Angkaisera	1	10
Kepulauan Ambai	2	18
Yapen Selatan	9	19
Kosiwo	3	15
Yapen Barat	1	17
Wonawa	1	10
Pulau Yerui	0	5
Poom	1	8
Windesi	1	9
Anataurei	8	9
Yawakukat	3	7
Kepulauan Yapen	35	171

Catatan/Note: ...

Sumber/Source: Dinas Pemberdayaan Perempuan dan Keluarga Berencana / Office of Women's Empowerment and Family Planning

4.3 AGAMA DAN SOSIAL LAINNYA RELIGION AND OTHER SOCIAL AFFAIRS

Tabel 4.3.1 Jumlah Penduduk Menurut Kecamatan dan Agama yang Dianut di Kabupaten Kepulauan Yapen, 2020
Population by Subdistrict and Religion in Kepulauan Yapen Regency, 2020

Kecamatan Subdistrict	Islam	Protestan Protestant	Katolik Catholic	Hindu	Budha Buddha	Lainnya Others
(1)	(2)	(3)	(4)	(5)	(6)	(7)
Yapen Timur	3.415	3.574	271	0	14	0
Pantura Yapen	0	3.419	0	0	0	0
Teluk Ampimoi	79	3.083	0	0	0	0
Raimbawi	80	3.176	0	0	0	0
Pulau Kurudu	0	2.080	0	0	0	0
Angkaisera	512	8.970	7	0	0	0
Kepulauan Ambai	60	4.974	0	0	0	0
Yapen Selatan	13.517	24.296	630	37	8	0
Kosiwo	276	4.456	15	1	0	0
Yapen Barat	156	10.597	0	0	0	0
Wonawa	70	2.932	0	0	0	0
Pulau Yerui	0	2.308	0	0	0	0
Poom	45	3.195	2	0	0	0
Windesi	45	3.129	2	0	0	0
Anataurei	675	5.909	304	8	0	0
Yawakukat	0	1.131	2	0	0	0
Kepulauan Yapen	18.930	87.229	1.231	46	22	0

Catatan/Note: ...

Sumber/Source: Kantor Perwakilan Kementerian Agama Kabupaten Kepulauan Yapen/ Representative Office of the Ministry of Religion, Kepulauan Yapen Regency

Tabel
Table 4.3.2**Jumlah Tempat Peribadatan Menurut Kecamatan di
Kabupaten Kepulauan Yapen, 2020**
*Number of Places of Worship by Subdistrict in Kepulauan
Yapen Regency, 2020*

Kecamatan Subdistrict	Masjid Mosque	Mushola Pray Room	Gereja Protestan Protestant Church	Gereja Katholik Catholic Church	Pura Temple	Vihara
(1)	(2)	(3)	(4)	(5)	(6)	(7)
Yapen Timur	2	1	28	1	0	1
Pantura Yapen	0	0	6	0	0	0
Teluk Ampimoi	0	0	22	0	0	0
Raimbawi	0	0	10	0	0	0
Pulau Kurudu	0	0	5	0	0	0
Angkaisera	2	0	53	0	0	0
Kepulauan Ambai	0	0	32	0	0	0
Yapen Selatan	9	2	72	1	0	0
Kosiwo	2	0	27	0	0	0
Yapen Barat	0	0	47	0	0	0
Wonawa	0	0	8	0	0	0
Pulau Yerui	0	0	6	0	0	0
Poom	0	0	8	0	0	0
Windesi	0	0	21	0	0	0
Anataurei	1	0	15	1	1	0
Yawakukat	0	0	6	0	0	0
Kepulauan Yapen	16	3	366	2	1	1

Catatan/Note: ...

Sumber/Source: Kantor Perwakilan Kementerian Agama Kabupaten Kepulauan Yapen/ Representative Office of the Ministry of Religion, Kepulauan Yapen Regency

Tabel
Table 4.3.3**Banyaknya Rohaniawan Menurut Kecamatan di
Kabupaten Kepulauan Yapen, 2020**
*Number of Spiritual Leaders by Subdistrict in Kepulauan
Yapen Regency, 2020*

Kecamatan Subdistrict	Islam	Protestan Protestant	Katolik Catholic	Hindu	Budha Buddha	Lainnya Others
(1)	(2)	(3)	(4)	(5)	(6)	(7)
Yapen Timur	3	28	0	0	1	0
Pantura Yapen	0	7	0	0	0	0
Teluk Ampimoi	0	22	0	0	0	0
Raimbawi	0	10	0	0	0	0
Pulau Kurudu	0	6	0	0	0	0
Angkaisera	0	53	0	0	0	0
Kepulauan Ambai	0	30	0	0	0	0
Yapen Selatan	5	74	0	0	1	0
Kosiwo	1	27	0	0	0	0
Yapen Barat	0	49	0	0	0	0
Wonawa	0	8	0	0	0	0
Pulau Yerui	0	6	0	0	0	0
Poom	0	8	0	0	0	0
Windesi	1	15	1	3	0	0
Anataurei	0	6	0	0	0	0
Yawakukat	0	21	0	0	0	0
Kepulauan Yapen	10	370	1	3	2	0

Catatan/Note: ...

Sumber/Source: Kantor Perwakilan Kementerian Agama Kabupaten Kepulauan Yapen/ Representative Office of the Ministry of Religion, Kepulauan Yapen Regency

Tabel
Table 4.3.4**Banyaknya Jamaah Haji yang Berangkat ke Tanah Suci Menurut Jenis Kelamin dan Kecamatan di Kabupaten Kepulauan Yapen, 2018 - 2020**
Number of Muslims Pilgrims by Sex and Subdistrict in Kepulauan Yapen Regency, 2018 - 2020

Kecamatan Subdistrict	2018		2019		2020	
	Laki-Laki Men	Perempuan Women	Laki-Laki Men	Perempuan Women	Laki-Laki Men	Perempuan Women
(1)	(2)	(3)	(4)	(5)	(6)	(7)
Yapen Timur	0	1	0	1	0	0
Pantura Yapen	0	0	0	0	0	0
Teluk Ampimoi	0	0	0	0	0	0
Raimbawi	0	0	0	0	0	0
Pulau Kurudu	0	0	0	0	0	0
Angkaisera	0	0	0	0	0	0
Kepulauan Ambai	0	0	0	0	0	0
Yapen Selatan	21	25	22	32	14	22
Kosiwo	0	0	0	0	0	0
Yapen Barat	0	0	0	0	0	0
Wonawa	0	0	0	0	0	0
Pulau Yerui	0	0	0	0	0	0
Poom	0	0	0	0	0	0
Windesi	0	0	0	0	0	0
Anataurei	0	0	0	0	0	0
Yawakukat	0	0	0	0	0	0
Kepulauan Yapen	21	26	22	33	14	22

Catatan/Note: ...

Sumber/Source: Kantor Perwakilan Kementerian Agama Kabupaten Kepulauan Yapen/ Representative Office of the Ministry of Religion, Kepulauan Yapen Regency

Tabel 4.3.5 Banyaknya Surat Nikah yang Dikeluarkan Menurut Kecamatan di Kabupaten Kepulauan Yapen, 2016 - 2020
Table 4.3.5 Number of Marriage Certificate Issued by Subdistrict in Kepulauan Yapen Regency, 2016 - 2020

Kecamatan Subdistrict	2016	2017	2018	2019	2020
(1)	(2)	(3)	(4)	(5)	(6)
Yapen Timur	43	37	57	39	42
Pantura Yapen	0	0	0	0	0
Teluk Ampimoi	0	0	0	0	0
Raimbawi	0	0	0	0	0
Pulau Kurudu	0	0	0	0	0
Angkaisera	0	0	0	0	0
Kepulauan Ambai	0	0	0	0	0
Yapen Selatan	87	83	87	68	85
Kosiwo	1	2	3	0	2
Yapen Barat	0	0	0	0	0
Wonawa	0	0	0	0	0
Pulau Yerui	0	0	0	0	0
Poom	0	0	0	0	0
Windesi	0	0	0	0	0
Anataurei	13	11	15	18	8
Yawakukat	0	0	0	0	0
Kepulauan Yapen	144	133	162	125	137

Catatan/Note: ...

Sumber/Source: Kantor Perwakilan Kementerian Agama Kabupaten Kepulauan Yapen/ Representative Office of the Ministry of Religion, Kepulauan Yapen Regency

Tabel 4.3.6
Table

Jumlah Desa¹/Kelurahan yang Mengalami Bencana Alam² Menurut Kecamatan di Kabupaten Kepulauan Yapen, 2014, 2018, dan 2020
Number of Villages¹/Kelurahan that Had Natural Disaster² by Subdistrict in Kepulauan Yapen Regency, 2014, 2018, dan 2020

Kecamatan Subdistrict	Banjir/Flood		
	2014	2018	2020
(1)	(2)	(3)	(4)
Yapen Timur	0	2	0
Pantura Yapen	0	0	0
Teluk Ampimoi	3	0	0
Raimbawi	0	0	0
Pulau Kurudu	1	0	0
Angkaisera	2	0	0
Kepulauan Ambai	0	0	0
Yapen Selatan	0	0	2
Kosiwo	4	0	3
Yapen Barat	3	1	0
Wonawa	0	0	3
Pulau Yerui	0	0	2
Poom	0	0	0
Windesi	0	0	0
Anataurei	0	0	0
Yawakukat	0	0	0
Kepulauan Yapen	13	3	10

Lanjutan Tabel/Continued Table 4.3.6

Kecamatan Subdistrict	Gempa Bumi/Earthquake		
	2014	2018	2020
(1)	(5)	(6)	(7)
Yapen Timur	0	1	0
Pantura Yapen	0	0	0
Teluk Ampimoi	0	0	0
Raimbawi	0	0	0
Pulau Kurudu	0	0	0
Angkaisera	0	0	0
Kepulauan Ambai	0	6	0
Yapen Selatan	0	0	5
Kosiwo	1	0	4
Yapen Barat	0	0	0
Wonawa	0	0	0
Pulau Yerui	0	0	0
Poom	0	0	0
Windesi	0	1	0
Anataurei	0	6	0
Yawakukat	0	8	0
Kepulauan Yapen	1	22	9

Lanjutan Tabel/*Continued Table* 4.3.6

Kecamatan Subdistrict	Tanah Longsor/ <i>Landslide</i>		
	2014	2018	2020
(1)	(8)	(9)	(10)
Yapen Timur	0	0	0
Pantura Yapen	0	0	0
Teluk Ampimoi	0	1	0
Raimbawi	0	0	0
Pulau Kurudu	0	0	0
Angkaisera	1	0	0
Kepulauan Ambai	0	1	0
Yapen Selatan	0	0	0
Kosiwo	0	1	1
Yapen Barat	1	0	0
Wonawa	0	0	0
Pulau Yerui	0	0	8
Poom	0	0	0
Windesi	0	0	0
Anataurei	0	0	0
Yawakukat	0	0	0
Kepulauan Yapen	2	3	9

Catatan/*Note*: ¹ Desa pada tabel ini termasuk Unit Permukiman Transmigrasi (UPT) yang masih dibina oleh kementerian terkait dan nagari di Provinsi Sumatera Barat/*Villages in this table are included in Transmigration Settlement Unit which is still fostered by the relevant ministries and the nagari in the Province of Sumatera Barat*

² Terjadi dalam tiga tahun terakhir sampai dengan saat pencacahan/*Occured during the last three years by the time of enumeration*

Sumber/*Source*: BPS, Pendataan Potensi Desa (Podes)/*BPS-Statistics Indonesia, Village Potential Data Collecting*

Tabel
Table 4.3.7**Banyaknya Narapidana pada Lembaga Perasyarakatan Serui Menurut Jenis Kejahatan di Kabupaten Kepulauan Yapen, 2020**
Number of Prisoner in Correctional Institution of Serui by Kind of Crime in Kepulauan Yapen Regency, 2020

Jenis Kejahatan <i>Kind of Crime</i>	Dewasa <i>Adult</i>		Remaja <i>Youth</i>		Anak-Anak <i>Kids</i>	
	Laki-Laki	Perempuan	Laki-Laki	Perempuan	Laki-Laki	Perempuan
(1)	(2)	(3)	(4)	(5)	(6)	(7)
Kesusilaan	44	3	0	0	0	0
Perjudian	0	0	0	0	0	0
Pembunuhan	83	0	0	0	0	0
Penganiyaan	22	0	0	0	0	0
Pencurian	153	0	0	0	7	0
Memeras/Mengancam	0	0	0	0	0	0
Penipuan	12	0	0	0	0	0
Merusak barang	0	0	0	0	0	0
Narkotika	208	6	0	0	0	0
Korupsi	41	0	0	0	0	0
Penyelundupan	0	0	0	0	0	0
Perlindungan Anak	392	0	0	0	13	0
Peggelapan	5	1	0	0	0	0
Lain-Lain	65	0	0	0	0	0
Kepulauan Yapen	1.025	7	0	0	20	0

Catatan/Note: ...

Sumber/Source: Lembaga Perasyarakatan Serui / Correctional Institutional of Serui

Tabel
Table 4.3.8**Banyaknya Perkara yang Diterima dan Diselesaikan Menurut Bulan di Kabupaten Kepulauan Yapen, 2020**
Number of Case Recived and Solved by Month in Kepulauan Yapen Regency, 2020

Bulan Month	Perkara Pidana		Perkara Perdata		Jumlah	
	Yang Diterima	Yang Diselesaikan	Yang Diterima	Yang Diselesaikan	Yang Diterima	Yang Diselesaikan
(1)	(2)	(3)	(4)	(5)	(6)	(7)
Januari / January	73	69	1	1	74	70
Februari / February	104	102	13	12	117	114
Maret / March	172	169	7	4	179	173
April / April	35	40	4	7	39	47
Mei / May	32	36	0	0	32	36
Juni / June	77	68	3	3	80	71
Juli / July	36	31	10	7	46	38
Agustus / August	65	77	8	9	73	86
September / September	104	99	10	10	114	109
Oktober / October	58	62	13	12	71	78
November / November	68	67	8	7	76	74
Desember / December	2	15	7	9	9	24
Kepulauan Yapen	826	835	84	81	910	920

Catatan/Note: ...

Sumber/Source: Pengadilan Negeri Serui / The District Court of Serui

Tabel 4.3.9 **Banyaknya Perkara Pidana yang Diterima Menurut Bulan di Pengadilan Negeri Serui, 2020**
Number of Common Criminal Cases by Month Accepted by The District Court of Serui, 2020

Bulan Month	Pidana Biasa	Pidana Singkat	Pidana Cepat/Lalu Lintas
(1)	(2)	(3)	(4)
Januari / January	7	0	66
Februari / February	10	0	92
Maret / March	10	0	160
April / April	9	0	24
Mei / May	4	0	28
Juni / June	21	0	53
Juli / July	10	0	24
Agustus / August	9	0	56
September / September	10	0	93
Oktober / October	11	0	46
November / November	11	0	53
Desember / December	2	0	0
Kepulauan Yapen	114	0	695

Catatan/Note: ...

Sumber/Source: Pengadilan Negeri Serui / The District Court of Serui

Tabel
Table 4.3.10

Banyaknya Laka Lantas yang Terjadi dan Kerugiannya menurut Bulan di Kabupaten Kepulauan Yapen, 2020
Number of Traffic Accident and Losted by Month in Kepulauan Yapen Regency, 2020

Bulan Month	Kecelakaan Karena Tabrakan Accident Cause Collision	Kerugian Materiil (Rp) Money Loss (Rp)
(1)	(2)	(3)
Januari / January	6	28.600.000
Februari / February	6	32.800.000
Maret / March	8	6.000.000
April / April	5	4.000.000
Mei / May	4	28.800.000
Juni / June	4	16.000.000
Juli / July	3	7.000.000
Agustus / August	5	10.000.000
September / September	4	9.500.000
Oktober / October	7	9.500.000
November / November	5	13.500.000
Desember / December	9	17.500.000
Kepulauan Yapen	66	183.200.00

Catatan/Note: ...

Sumber/Source: POLRES Kabupaten Kepulauan Yapeni / The Police Station of Kepulauan Yapen Regency

Tabel 4.3.11 **Banyaknya Laka Lantas yang Terjadi dan Korban di Kabupaten Kepulauan Yapen, 2019 - 2020**
Table **Number of Traffic Accident and Victim in Kepulauan Yapen Regency, 2019 - 2020**

Bulan Month	Kecelakaan Karena Tabrakan Accident Cause Collision	Kerugian Materiil (Rp) Money Loss (Rp)
(1)	(2)	(3)
Jumlah Kecelakaan / Number of Traffic Accident	NA	66
Banyaknya Korban / Number of Victim	NA	97
a. Meninggal / Die	NA	4
b. Luka Berat / Serious Injury	NA	62
c. Luka Ringan / Small Injury	NA	31
Kerugian Materiil / Money Loss	NA	183.200.000
Pelanggaran Lalu Lintas	713	665
Denda / Fine	99.518.000	79.998.000

Catatan/Note: ...

Sumber/Source: POLRES Kabupaten Kepulauan Yapeni / The Police Station of Kepulauan Yapen Regency

4.4 KEMISKINAN POVERTY

Tabel 4.4.1 **Garis Kemiskinan, Jumlah, dan Persentase Penduduk Miskin di Kabupaten Kepulauan Yapen, 2013–2020**
Poverty Line, Number, and Percentage of Poor People in Kepulauan Yapen Regency, 2013–2020

Tahun Year	Garis Kemiskinan (rupiah/kapita/bulan) Poverty Line (rupiah/capita/month)	Jumlah Penduduk Miskin (ribu) Number of Poor People (thousand)	Persentase Penduduk Miskin Percentage of Poor People
(1)	(2)	(3)	(4)
2013	435.185	25,99	29,47
2014	457.488	23,87	26,39
2015	512.934	25,23	27,70
2016	536.501	25,53	27,54
2017	592.535	25,35	26,82
2018	600.161	26,29	27,17
2019	618.487	27,19	27,13
2020	653.819	27.4	26,03

Catatan/Note: ...

Sumber/Source: .BPS, Survei Sosial Ekonomi Nasional Maret/BPS-Statistics Indonesia, March National Socioeconomic Survey

Tabel 4.4.2 Indeks Kedalaman Kemiskinan dan Indeks Keparahan Kemiskinan di Kabupaten Kepulauan Yapen, 2013–2020
Poverty Gap Index and Poverty Severity Index in Kepulauan Yapen Regency, 2013–2020

Tahun Year	Indeks Kedalaman Kemiskinan Poverty Gap Index	Indeks Keparahan Kemiskinan Poverty Severity Index
(1)	(2)	(3)
2013	-	-
2014	-	-
2015	-	-
2016	-	-
2017	-	-
2018	5,18	1,36
2019	6,40	2,04
2020	6,63	2,24

Catatan/Note: ...

Sumber/Source: BPS, Survei Sosial Ekonomi Nasional Maret/BPS-Statistics Indonesia, March National Socioeconomic Survey

05

PERTANIAN, KEHUTANAN, DAN PETERNAKAN
AGRICULTURE, FORESTRY, AND LIVESTOCK

Tanaman Sayuran

CABAI

753 Kwintal



Tanaman Buah

DURIAN

741 Kwintal



PRODUKSI UNGGULAN



Tanaman Perkebunan

KELAPA

1.259 Kwintal



Tanaman Biofarmaka

KUNYIT

0 Kwintal



PENJELASAN TEKNIS

1. **Lahan sawah** adalah lahan pertanian yang berpetak-petak dan dibatasi oleh pematang (galengan), saluran untuk menahan/ menyalurkan air, yang biasanya ditanami padi sawah tanpa memandang dari mana diperoleh atau status lahan tersebut. Lahan yang dimaksud termasuk lahan yang terdaftar di Pajak Bumi Bangunan, luran Pembangunan Daerah, lahan bengkok, lahan serobotan, lahan rawa yang ditanami padi dan lahan bekas tanaman tahunan yang telah dijadikan sawah, baik yang ditanami padi, palawija atau tanaman semusim lainnya.
2. **Tegal/Kebun** adalah lahan pertanian bukan sawah (lahan kering) yang ditanami tanaman semusim atau tahunan dan terpisah dengan halaman sekitar rumah serta penggunaannya tidak berpindah pindah.
3. **Ladang/Huma** adalah lahan pertanian bukan sawah (lahan kering) yang biasanya ditanami tanaman semusim dan penggunaannya hanya semusim atau dua musim, kemudian akan ditinggalkan bila sudah tidak subur lagi (berpindah-pindah). Kemungkinan lahan ini beberapa tahun kemudian akan dikerjakan kembali jika sudah subur.

TECHNICAL NOTES

1. **Wetland** is agricultural land that separated by small dykes to resist water, where the main crop is usually wetland paddy without considering where it is got from or the status of the land. It includes the land that is registered at land income tax office, regional development contribution, 'bengkok' land, illegal ownership, swamps for rice cultivation, and annual crop land mark that has been used as rice field, which are both planted with paddy, secondary crops or the other seasonal crops.
2. **Dry field/Garden** is an dryland (unirrigated land) which is planted with seasonal or annual crops and separately from the yard around the house without shifting
3. **Unirrigated agricultural field /Shifting cultivation land** is dryland (unirrigated land) that usually is cultivated for seasonal crops and utilized only for one or two seasons, then it will be left when it is not fertile (shifting). Maybe, this land will be used again in a few years if it has been fertile.

- 4. Lahan yang sementara tidak diusahakan** adalah lahan yang biasanya diusahakan tetapi untuk sementara (lebih dari 1 (satu) tahun tetapi kurang dari atau sama dengan 2 (dua) tahun) tidak diusahakan, termasuk lahan sawah yang tidak diusahakan selama lebih dari 2 (dua) tahun.
- 4. Temporarily unused land is land that** *is regularly used but temporarily (more than a year but less or equal than two years) is unused, it includes wetland that is not cultivated more than two years.*
- 5. Data pokok tanaman pangan yang dikumpulkan** adalah luas panen dan produktivitas (hasil per hektar). Produksi tanaman pangan merupakan hasil perkalian antara luas panen dengan produktivitas. Pengumpulan data luas panen dilakukan setiap bulan dengan pendekatan area kecamatan di seluruh wilayah Indonesia. Pengumpulan data produktivitas dilakukan melalui pengukuran langsung pada plot ubinan berukuran 2½ m x 2½ m. Pengumpulan data produktivitas dilakukan setiap subround (empat bulanan) pada waktu panen petani.
- 5. The main food crops data collected consists of harvested area and productivity (yield per hectare). Food crops production** *is generated by harvested area multiplied by productivity. The harvested area data is collected every month using sub district area approach in all sub district in Indonesia. The productivity data collection is conducted by a direct measurement in 2½m x 2½m crop cutting plot. The productivity measurement is conducted in every subround (four monthly) at the time when farmers are harvesting their crops.*
- 6. Data produksi padi dan palawija yang disajikan** adalah dalam kualitas: gabah kering giling (padi), pipilan kering (jagung), biji kering (kedelai dan kacang tanah), dan umbi basah (ubi kayu dan ubi jalar).
- 6. Production of paddy and secondary crops data** *are presented in the form of: dry unhusked rice (paddy), dry loose maize (maize), dry shells crops (soybeans and peanuts), and fresh roots (cassava and sweet potatoes). Seasonal vegetable and fruit plants.*
- 7. Tanaman sayuran dan buah-**
- 7. Seasonal vegetable plants are**

buah semusim. Tanaman sayuran semusim adalah tanaman sumber vitamin, garam mineral dan lain-lain yang dikonsumsi dari bagian tanaman yang berupa daun, bunga, buah, dan umbinya, yang berumur kurang dari satu tahun. Tanaman buah-buahan semusim adalah tanaman sumber vitamin, garam mineral, dan lain-lain yang dikonsumsi dari bagian tanaman yang berupa buah, berumur kurang dari satu tahun, tidak berbentuk pohon/rumpun tetapi menjalar dan berbatang lunak.

plants which are the sources of vitamin, mineral salt, etc, consumed from the part of the plant in the form of leaf, flower, fruit, and root with the age of less than one year. Seasonal fruit plants are plants which are the sources of vitamin, mineral salt, etc, consumed from the part of the plant in the form of fruits. These plants are creeps with the age of less than one year.

8. Tanaman buah-buahan dan sayuran tahunan. Tanaman buah-buahan tahunan adalah tanaman sumber vitamin, garam mineral, dan lain-lain yang dikonsumsi dari bagian tanaman yang berupa buah dan merupakan tanaman tahunan. Tanaman sayuran tahunan adalah tanaman sumber vitamin, garam mineral, dan lain-lain yang dikonsumsi dari bagian tanaman yang berupa daun dan atau buah yang berumur lebih dari satu tahun.

8. Annual fruit and vegetable plants. *Annual fruit plants are plants which are the sources of vitamin, contained mineral salt, etc, consumed from the part of plant in the form of fruit and more than one year of age.*

9. Tanaman biofarmaka adalah tanaman yang bermanfaat untuk obat-obatan, kosmetik, dan kesehatan yang dikonsumsi atau digunakan dari bagian-bagian tanaman seperti daun, batang, buah, umbi (rimpang) ataupun

9. Annual vegetable plants are plants which *are the sources of vitamin, contained mineral salt, etc, consumed from the part of the plant in the form of vegetable and more than one year of age.*

akar.

- 10. Tanaman hias** adalah tanaman yang mempunyai nilai keindahan baik bentuk, warna daun, tajuk maupun bunganya, sering digunakan untuk penghias pekarangan dan lain sebagainya.
- 11. Luas panen tanaman hortikultura** adalah luas tanaman sayuran, buah-buahan, biofarmaka, dan tanaman hias yang diambil hasilnya/dipanen pada periode pelaporan.
- 12. Luas panen untuk tanaman sayuran** adalah luas tanaman yang dipanen sekaligus/habis/dibongkar dan luas tanaman yang dipanen berkali-kali (lebih dari satu kali)/belum habis. Tanaman yang dipanen sekaligus/ habis/dibongkar adalah tanaman yang sehabis panen langsung dibongkar/dicabut, terdiri dari bawang merah, bawang putih, bawang daun, kentang, kol/kubis, kembang kol, petsai/sawi, wortel, lobak, dan kacang merah. Tanaman yang dipanen berkali-kali (lebih dari satu kali)/belum habis adalah tanaman yang pemanenannya lebih dari satu kali dan biasanya dibongkar apabila panen terakhir sudah tidak memadai lagi, terdiri dari: kacang panjang, cabe besar, cabe rawit, jamur, tomat, terung, buncis, ketimun, labu siam, kangkung,
- 10. Medicinal plants** are plants which are useful for medicine. It is consumed from part of the plant such as leaf, flower, fruit, tuber, and root.
- 11. Ornamental plants** are plants which have a beauty value, either in shape, colour of leaf or crown of flower, and they are often used as a yard decorator.
- 12. Harvested area of horticulture** is area which vegetable, fruit, medicinal and ornamental plant of crop harvested during the period of report. Harvested area of vegetables is area of entirely plant harvested/demolished and plant harvested several times/undemolished. Entirely plants harvested/ demolished are plants usually harvested once and demolished to be substituted by other plants, consisting of: shallots, garlic, leeks, potato, cabbage, cauli flower, mustard green, carrots, chinese radish, and red kidney beans. Plants harvested several times/ undemolished are plants usually harvested more than once and demolished in the case that the last harvest was economically not profitable. They consist of : yard long beans, chili, small chili, mushroom, tomatoes, egg plant,

bayam, melon, semangka, dan blewah.

13. Produksi hortikultura adalah hasil menurut bentuk produk dari setiap tanaman sayuran, buah-buahan, biofarmaka dan tanaman hias yang diambil berdasarkan luas yang dipanen/tanaman yang menghasilkan pada bulan/triwulan laporan.

14. Kawasan hutan adalah wilayah tertentu yang berupa hutan, yang ditunjuk dan atau ditetapkan oleh pemerintah untuk dipertahankan keberadaannya sebagai hutan tetap. Hal ini untuk menjamin kepastian hukum mengenai status kawasan hutan, letak batas dan luas suatu wilayah tertentu yang sudah ditunjuk menjadi kawasan hutan tetap.

15. Berdasarkan Undang-Undang No. 41 Tahun 1999 tentang Kehutanan, kawasan hutan dibagi kedalam kelompok Hutan Konservasi, Hutan Lindung dan Hutan Produksi.

16. Hutan Konservasi adalah kawasan hutan dengan ciri khas tertentu, yang mempunyai fungsi pokok pengawetan keanekaragaman tumbuhan dan satwa serta ekosistemnya.

17. Hutan Lindung adalah kawasan hutan yang mempunyai fungsi

frech beans, cucumber, pumpkin/chajota, swamp cabbage, spinach, melon, watermelon, and blewah.

13. Horticulture production is the standard production quantity form of vegetable, fruit, medicinal and ornamental plant based on harvested area/the number of production plants reported monthly/quarterly.

14. Forest Area is a specific territory of forest ecosystem determined and or decided by the government as a permanent forest. Such decision is important to maintain the size of forest area and to ensure its legitimation and boundary demarcation of permanent forest.

15. In accordance to the Act on Forestry No. 41/1999, forest area is categoris=zed as Conservation Forest, Protection Forest and Production Forest.

16. Conservation Forest is a forest area having specific characteristic established for the purposes of conservation of animal and plant species as well as their ecosystem.

17. Protection Forest is a forest area designated to serve life support

pokok sebagai perlindungan sistem penyangga kehidupan untuk mengatur tata air, mencegah banjir, mengendalikan erosi, mencegah intrusi air laut, dan memelihara kesuburan tanah.

system, maintain hydrological system, prevent of flood, erosion control, seawater intrusion, and maintain soil fertility.

18. Hutan Produksi adalah kawasan hutan yang mempunyai fungsi pokok memproduksi hasil hutan. Hutan produksi terdiri dari Hutan Produksi Tetap (HP), Hutan Produksi Terbatas (HPT), dan Hutan Produksi yang dapat dikonversi.

18. *Production Forest* is a forest area designated mainly to promote sustainable forest production. Production forest is classified as permanent production forest, limited production forest, and convertible production forest.

19. Hutan Konservasi terdiri dari: Kawasan suaka alam berupa Cagar Alam (CA) dan Suaka Margasatwa (SM); kawasan pelestarian alam berupa Taman Nasional (TN), Taman Hutan Raya (THR), dan Taman Wisata Alam (TWA); Taman Buru (TB). Taman Buru adalah kawasan hutan yang ditetapkan sebagai tempat wisata berburu.

19. *Conservation Forest is divided into:* Sanctuary Reserve area consists of Strict Nature Reserve and Wildlife Sanctuary. Nature conservation area consists of National Park (TN), Grand Forest Park (THR), and Nature Recreation Park (TWA); Game Hunting Park (TB) Game Hunting Park is forest area devoted for game hunting recreation.

20. Produksi hasil hutan utama yang dihasilkan dari hutan adalah kayu bulat. Produksi kayu bulat ini dihasilkan dari hutan alam melalui kegiatan perusahaan Hak Pengusahaan Hutan (HPH/IUPHHK), kegiatan ijin pemanfaatan kayu (IPK) dalam rangka pembukaan wilayah hutan, pembangunan Hutan Tanaman Industri (HTI), serta

20. *The main product of commercial forest operation* is log. The log is harvested from various sources such as natural forest granted to concessionaires (IUPHHK/HPH), land clearing activities (IPK), industrial forest plantation (HTI) and community forest.

kegiatan hutan rakyat.

- 21. Data statistik perikanan** merupakan data sekunder yang bersumber dari Direktorat Jenderal Perikanan Tangkap dan Direktorat Jenderal Budidaya. Statistik perikanan dibedakan atas data Perikanan Tangkap dan Perikanan Budidaya. Perikanan Tangkap diklasifikasikan atas penangkapan ikan di laut dan penangkapan ikan di perairan umum. Perikanan Budidaya diklasifikasikan atas jenis budidaya yaitu budidaya laut, tambak, kolam, karamba, jaring apung, dan sawah.
- 21. *Fishery Statistics*** are secondary data obtained from the Directorate General of Capture Fisheries and Directorate General of Aquaculture. Fishery statistics are categorized into capture fisheries and aquaculture. Capture fisheries are further classified into marine capture fisheries and inland open water capture fisheries. Aquaculture are further classified into several types of culture: marine culture, brackish water pond, fresh water pond, cage, floating net, and fish breeding in paddy fields
- 22. Rumah Tangga Perikanan Tangkap** adalah rumah tangga yang melakukan kegiatan penangkapan ikan/binatang air lainnya/tanaman air dengan tujuan sebagian/seluruh hasilnya untuk dijual.
- 22. *A capture fishery household*** is a household conducting activities in catching fishes/other aquatic animals/aquatic plants, for which the products are wholly or partly to be sold.
- 23. Rumah Tangga Perikanan Budidaya** adalah rumah tangga yang melakukan kegiatan budidaya ikan/binatang air lainnya/tanaman air dengan tujuan sebagian/seluruh hasilnya untuk dijual.
- 23. *An aquaculture fishery household*** is a household conducting activities in culturing fishes/other aquatic animals/aquatic plants, for which the products are wholly or partly to be sold. different types of parameters.

ULASAN

DESCRIPTION

Pada Tahun 2020, di Kabupaten Kepulauan Yapen terdapat produksi Padi tetapi nilai produktivitasnya kecil. Luas Tanam tahun 20 sebesar 16 ha. Dibandingkan dengan produksi tahun 2019, terjadi peningkatan 49 ton.

Sub sektor hortikultura mencakup tanaman sayuran, buah-buahan, tanaman biofarmaka dan tanaman hias. Tabel 5.1.1 sampai Tabel 5.1.14 menyajikan luas panen dan produksi tanaman sayuran dan produksi tanaman buah-buahan. Pada tahun 2020, tidak ada produksi komoditi mengalami peningkatan dibandingkan produksi tahun 2019.

Tabel 5.1.13 menyajikan data produksi tanaman buah-buahan. Pada tahun 2020, secara umum produksi buah-buahan meningkat.

Perkembangan luas tanaman dan produksi perkebunan rakyat tahun 2016-2020 dapat dilihat pada Tabel 5.1.3, 5.1.7, dan Tabel 5.1.11. Pada tahun 2020, terdapat peningkatan luas tanaman.

Populasi ternak terdiri dari sapi potong, kambing dan babi. Pada tahun 2020 populasi sapi potong sebanyak 1.074 ekor, kambing sebanyak 725 ekor dan babi sebanyak 5.426 ekor. Populasi unggas pada tahun 2018 tercatat pada Gambar 5.2, yaitu terdiri dari ayam kampung 56.442 ekor dan itik 1.172 ekor.

In 2020, there is any production of Paddy in Kepulauan Yapen Regency but the productivity of paddy just a little. The plant area of maize in 2018 was 84 ha. Compared to plant area in 2018, it increased by 49 tons.

Horticulture sub sector includes vegetables, fruits, medicinal and ornamental plants. Table 5.1.1 until Table 5.1.14 present harvested area and production of vegetables and production of fruits. In 2020, there is no production increased if compared to production in 2019.

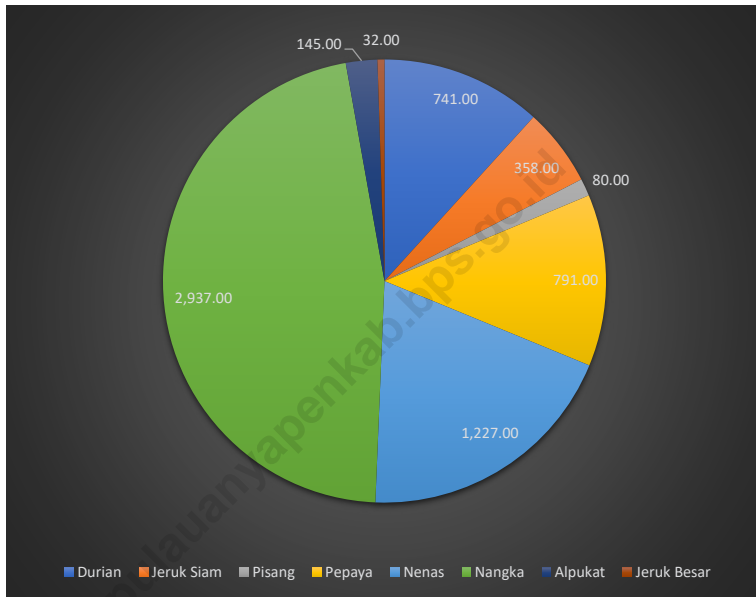
Table 5.1.13 presents data of fruits production. Generally, in 2018 the fruits production increased.

The trends of the planted areas and productions of smallholding commodities during period 2016-2020 are presented in Table 5.1.3, 5.1.7, and Table 5.1.11. In 2020, planted area of coconut and Vannily increased if compared to 2019. In 2020 there is increase of planted area of estate corps.

The large livestock population comprises of cow, goat and pig. In 2018, the population of cow, goat and pig were 1.074, 725 and 5.426 respectively. Small livestock consists of goat and pig. The population of poultry in 2020 shows in Picture 5.2 as 56.442 native chicken, and 1.172 duck.

Gambar 5.1
Figures

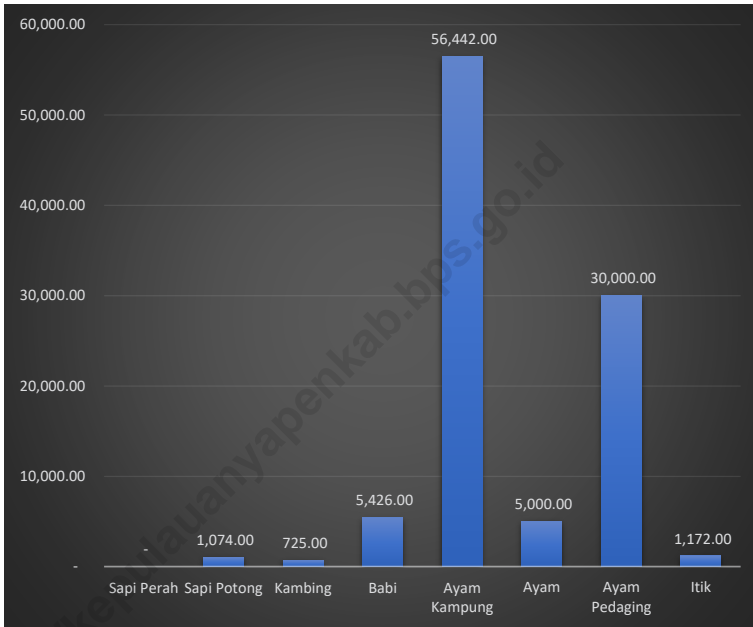
**Produksi Tanaman Buah-Buahan di Kabupaten Kepulauan
Yapen, 2020**
Production of Fruit Plant In Kepulauan Yapen, 2020



Sumber/Source : Dinas Pertanian, Perkebunan, dan Peternakan/ Department of Agriculture, Plantation and Animal Husbandry

Gambar 5.2
Figures

Populasi Ternak Berdasarkan Jenis Ternak di Kabupaten Kepulauan Yapen, 2020
Livestock Population by Ind of Livestock In Kepulauan Yapen, 2020



Sumber/Source : Dinas Pertanian, Perkebunan, dan Peternakan/ Department of Agriculture, Plantation and Animal Husbandry

5.1 HORTIKULTURA HORTICULTURE

Tabel 5.1.1 Luas Panen Tanaman Sayuran Menurut Kecamatan dan Jenis Tanaman di Kabupaten Kepulauan Yapen (ha), 2019 dan 2020
Harvested Area of Vegetables by Subdistrict and Kind of Plant in Kepulauan Yapen Regency (ha), 2019 and 2020

Kecamatan Subdistrict	Daun Bawang Leek		Cabai Besar Chili/Big Chili	
	2019	2020*	2019	2020*
(1)	(2)	(3)	(4)	(5)
Yapen Timur	0,00	0,00	0,00	20,00
Pantura Yapen	0,00	0,00	0,00	21,00
Teluk Ampimoi	0,00	0,00	0,00	29,00
Raimbawi	0,00	0,00	0,00	30,00
Pulau Kurudu	0,00	0,00	0,00	0,00
Angkaisera	0,00	0,00	0,00	22,00
Kepulauan Ambai	0,00	0,00	0,00	0,00
Yapen Selatan	0,00	6,00	0,00	23,00
Kosiwo	0,00	25,00	0,00	17,00
Yapen Barat	0,00	0,00	0,00	0,00
Wonawa	0,00	0,00	0,00	12,00
Pulau Yerui	0,00	0,00	0,00	0,00
Poom	0,00	0,00	0,00	0,00
Windesi	0,00	0,00	0,00	25,00
Anataurei	0,00	12,00	0,00	32,00
Yawakukat	0,00	12,00	0,00	24,00
Kepulauan Yapen	0,00	55,00	0,00	255,00

Lanjutan Tabel/Continued Table 5.1.1

Kecamatan Subdistrict	Cabai Rawit Chili/Cayenne Pepper		Labu Siam Chayote	
	2019	2020*	2019	2020*
(1)	(6)	(7)	(8)	(9)
Yapen Timur	0,00	11,00	0,00	0,00
Pantura Yapen	0,00	20,00	0,00	0,00
Teluk Ampimoi	0,00	11,00	0,00	0,00
Raimbawi	0,00	12,00	0,00	0,00
Pulau Kurudu	0,00	0,00	0,00	0,00
Angkaisera	0,00	13,00	0,00	0,00
Kepulauan Ambai	0,00	2,00	0,00	0,00
Yapen Selatan	0,00	7,00	0,00	0,00
Kosiwo	0,00	18,00	0,00	9,00
Yapen Barat	0,00	0,00	0,00	0,00
Wonawa	0,00	0,00	0,00	0,00
Pulau Yerui	0,00	0,00	0,00	0,00
Poom	0,00	0,00	0,00	0,00
Windesi	0,00	0,00	0,00	0,00
Anataurei	0,00	14,00	0,00	0,00
Yawakukat	0,00	11,00	0,00	0,00
Kepulauan Yapen	0,00	119,00	0,00	9,00

Lanjutan Tabel/Continued Table 5.1.1

Kecamatan Subdistrict	Kubis Cabbage		Tomat Tomato	
	2019	2020*	2019	2020*
(1)	(10)	(11)	(12)	(13)
Yapen Timur	0,00	0,00	0,00	40,00
Pantura Yapen	0,00	0,00	0,00	70,00
Teluk Ampimoi	0,00	0,00	0,00	62,00
Raimbawi	0,00	0,00	0,00	51,00
Pulau Kurudu	0,00	0,00	0,00	92,00
Angkaisera	0,00	0,00	0,00	22,00
Kepulauan Ambai	0,00	0,00	0,00	0,00
Yapen Selatan	0,00	0,00	0,00	4,00
Kosiwo	0,00	80,00	0,00	17,00
Yapen Barat	0,00	0,00	0,00	7,00
Wonawa	0,00	0,00	0,00	12,00
Pulau Yerui	0,00	0,00	0,00	0,00
Poom	0,00	0,00	0,00	1,00
Windesi	0,00	0,00	0,00	2,00
Anataurei	0,00	0,00	0,00	4,00
Yawakukat	0,00	0,00	0,00	13,00
Kepulauan Yapen	0,00	80,00	0,00	397,00

Lanjutan Tabel/Continued Table 5.1.1

Kecamatan Subdistrict	Bawang Putih Garlic		Sawi Mustard Greens		Kacang Panjang Long beans	
	2019	2020*	2019	2020*	2019	2020*
(1)	(14)	(15)	(16)	(17)	(18)	(19)
Yapen Timur	0,00	0,00	0,00	60,00	0,00	20,00
Pantura Yapen	0,00	0,00	0,00	72,00	0,00	19,00
Teluk Ampimoi	0,00	0,00	0,00	75,00	0,00	23,00
Raimbawi	0,00	0,00	0,00	72,00	0,00	22,00
Pulau Kurudu	0,00	0,00	0,00	64,00	0,00	8,00
Angkaisera	0,00	0,00	0,00	41,00	0,00	22,00
Kepulauan Ambai	0,00	0,00	0,00	43,00	0,00	3,00
Yapen Selatan	0,00	0,00	0,00	22,00	0,00	21,00
Kosiwo	0,00	0,00	0,00	24,00	0,00	16,00
Yapen Barat	0,00	0,00	0,00	14,00	0,00	4,00
Wonawa	0,00	0,00	0,00	46,00	0,00	23,00
Pulau Yerui	0,00	0,00	0,00	0,00	0,00	4,00
Poom	0,00	0,00	0,00	39,00	0,00	5,00
Windesi	0,00	0,00	0,00	41,00	0,00	21,00
Anataurei	0,00	0,00	0,00	76,00	0,00	21,00
Yawakukat	0,00	0,00	0,00	42,00	0,00	23,00
Kepulauan Yapen	0,00	0,00	0,00	731,00	0,00	255,00

Catatan/Note: ...

Sumber/Source: Dinas Pertanian, Perkebunan, dan Peternakan/ Department of Agriculture, Plantation and Animal Husbandry

Tabel
Table 5.1.2

Produksi Tanaman Sayuran Menurut Kecamatan dan Jenis Tanaman di Kabupaten Kepulauan Yapen (kuintal), 2019 dan 2020

Production of Vegetables by Subdistrict and Kind of Plant in Kepulauan Yapen Regency (quintal), 2019 and 2020

Kecamatan Subdistrict	Daun Bawang Leek		Cabai Besar Chili/Big Chili	
	2019	2020*	2019	2020*
(1)	(2)	(3)	(4)	(5)
Yapen Timur	0,00	0,00	0,00	68,00
Pantura Yapen	0,00	0,00	0,00	71,00
Teluk Ampimoi	0,00	0,00	0,00	84,00
Raimbawi	0,00	0,00	0,00	90,00
Pulau Kurudu	0,00	0,00	0,00	0,00
Angkaisera	0,00	0,00	0,00	64,00
Kepulauan Ambai	0,00	0,00	0,00	0,00
Yapen Selatan	0,00	27,00	0,00	69,00
Kosiwo	0,00	99,00	0,00	58,00
Yapen Barat	0,00	0,00	0,00	0,00
Wonawa	0,00	0,00	0,00	38,00
Pulau Yerui	0,00	0,00	0,00	0,00
Poom	0,00	0,00	0,00	0,00
Windesi	0,00	0,00	0,00	55,00
Anataurei	0,00	12,00	0,00	67,00
Yawakukat	0,00	12,00	0,00	89,00
Kepulauan Yapen	0,00	150,00	0,00	753,00

Lanjutan Tabel/Continued Table 5.1.2

Kecamatan Subdistrict	Cabai Rawit Chili/Cayenne Pepper		Labu Siam Chayote	
	2019	2020*	2019	2020*
(1)	(6)	(7)	(8)	(9)
Yapen Timur	0,00	30,00	0,00	0,00
Pantura Yapen	0,00	40,00	0,00	0,00
Teluk Ampimoi	0,00	32,00	0,00	0,00
Raimbawi	0,00	36,00	0,00	0,00
Pulau Kurudu	0,00	0,00	0,00	0,00
Angkaisera	0,00	39,00	0,00	0,00
Kepulauan Ambai	0,00	9,00	0,00	0,00
Yapen Selatan	0,00	22,00	0,00	0,00
Kosiwo	0,00	61,00	0,00	45,00
Yapen Barat	0,00	0,00	0,00	0,00
Wonawa	0,00	0,00	0,00	0,00
Pulau Yerui	0,00	0,00	0,00	0,00
Poom	0,00	0,00	0,00	0,00
Windesi	0,00	0,00	0,00	0,00
Anataurei	0,00	51,00	0,00	0,00
Yawakukat	0,00	43,00	0,00	0,00
Kepulauan Yapen	0,00	363,00	0,00	45,00

Lanjutan Tabel/Continued Table 5.1.2

Kecamatan Subdistrict	Kubis Cabbage		Tomat Tomato	
	2019	2020*	2019	2020*
(1)	(10)	(11)	(12)	(13)
Yapen Timur	0,00	0,00	0,00	26,00
Pantura Yapen	0,00	0,00	0,00	21,00
Teluk Ampimoi	0,00	0,00	0,00	18,00
Raimbawi	0,00	0,00	0,00	16,00
Pulau Kurudu	0,00	0,00	0,00	29,00
Angkaisera	0,00	0,00	0,00	67,00
Kepulauan Ambai	0,00	0,00	0,00	0,00
Yapen Selatan	0,00	0,00	0,00	9,00
Kosiwo	0,00	83,00	0,00	57,00
Yapen Barat	0,00	0,00	0,00	8,00
Wonawa	0,00	0,00	0,00	7,00
Pulau Yerui	0,00	0,00	0,00	0,00
Poom	0,00	0,00	0,00	1,00
Windesi	0,00	0,00	0,00	2,00
Anataurei	0,00	0,00	0,00	13,00
Yawakukat	0,00	0,00	0,00	32,00
Kepulauan Yapen	0,00	83,00	0,00	306,00

Lanjutan Tabel/Continued Table 5.1.2

Kecamatan Subdistrict	Bawang Putih Garlic		Sawi Mustard Greens		Kacang Panjang Long beans	
	2019	2020 ^x	2019	2020 ^x	2019	2020 ^x
(1)	(14)	(15)	(16)	(17)	(18)	(19)
Yapen Timur	0,00	0,00	0,00	232,00	0,00	71,00
Pantura Yapen	0,00	0,00	0,00	308,00	0,00	72,00
Teluk Ampimoi	0,00	0,00	0,00	311,00	0,00	73,00
Raimbawi	0,00	0,00	0,00	287,00	0,00	71,00
Pulau Kurudu	0,00	0,00	0,00	257,00	0,00	23,00
Angkaisera	0,00	0,00	0,00	143,00	0,00	73,00
Kepulauan Ambai	0,00	0,00	0,00	166,00	0,00	9,00
Yapen Selatan	0,00	0,00	0,00	82,00	0,00	64,00
Kosiwo	0,00	0,00	0,00	102,00	0,00	54,00
Yapen Barat	0,00	0,00	0,00	53,00	0,00	9,00
Wonawa	0,00	0,00	0,00	151,00	0,00	32,00
Pulau Yerui	0,00	0,00	0,00	0,00	0,00	12,00
Poom	0,00	0,00	0,00	143,00	0,00	14,00
Windesi	0,00	0,00	0,00	157,00	0,00	51,00
Anataurei	0,00	0,00	0,00	293,00	0,00	62,00
Yawakukat	0,00	0,00	0,00	138,00	0,00	85,00
Kepulauan Yapen	0,00	0,00	0,00	2.823,00	0,00	775,00

Catatan/Note: ...

Sumber/Source: Dinas Pertanian, Perkebunan, dan Peternakan/ Department of Agriculture, Plantation and Animal Husbandry

Tabel
Table 5.1.3

Luas Panen Tanaman Sayuran dan Buah-buahan Semusim Menurut Jenis Tanaman di Kabupaten/Kota Kepulauan Yapen (ha), 2017–2020
Harvested Area of Seasonal Vegetables and Fruits by Kind of Plant in Kepulauan Yapen Regency (ha), 2017–2020

Jenis Tanaman Kind of Plants	2017	2018	2019	2020*
(1)	(2)	(3)	(4)	(5)
Sayuran/ Vegetables				
<i>Bawang Daun/ Wlech Onion</i>	14,00	8,00	0,00	55,00
<i>Bayam/ Spinach</i>	56,00	177,00	0,00	0,00
<i>Buncis/ Green Bean</i>	7,00	0,00	0,00	0,00
<i>Cabai Besar/ Chili (Capsicum Annum)</i>	27,00	25,00	0,00	255,00
<i>Cabai Rawit/ Chili (Capsicum Frutescens)</i>	63,00	80,00	0,00	119,00
<i>Cabai/ Chili</i>	90,00	105,00	0,00	0,00
<i>Kacang Panjang/ Yardlong Bean</i>	76,00	39,00	0,00	255,00
<i>Kangkung/ Kangkong</i>	79,00	229,00	0,00	0,00
<i>Ketimun/ Cucumber</i>	78,00	31,00	0,00	0,00
<i>Kubis/ Cabbage</i>	19,00	12,00	0,00	80,00
<i>Labu Siam/ Chayote</i>	37,00	25,00	0,00	9,00
<i>Petsai/ Chinese Cabbage</i>	65,00	110,00	0,00	0,00
<i>Terung/ Eggplant</i>	64,00	32,00	0,00	0,00
<i>Tomat/ Tomato</i>	48,00	59,00	0,00	397,00
Buah–buahan/Fruits:				
<i>Blewah/ Cantaloupe</i>	0,00	0,00	0,00	0,00
<i>Melon/ Melon</i>	0,00	0,00	0,00	0,00
<i>Semangka/ Watermelon</i>	8,00	2,00	0,00	0,00

Catatan/Note: ...

Sumber/Source: Dinas Pertanian, Perkebunan, dan Peternakan/ Department of Agriculture, Plantation and Animal Husbandry

Tabel 5.1.4 **Produksi Tanaman Sayuran dan Buah-buahan Semusim Menurut Jenis Tanaman di Kabupaten Kepulauan Yapen (kuintal), 2017–2020**
Production of Seasonal Vegetables and Fruits by Kind of Plant in Kepulauan Yapen Regency (quintal), 2017–2020

Jenis Tanaman Kind of Plants	2017	2018	2019	2020 ^x
(1)	(2)	(3)	(4)	(5)
Sayuran/Vegetables				
<i>Bawang Daun/ Wlech Onion</i>	157,00	60,00	0,00	150,00
<i>Bayam/ Spinach</i>	3.901,00	4.661,00	0,00	0,00
<i>Buncis/ Green Bean</i>	125,00	0,00	0,00	0,00
<i>Cabai Besar/ Chili (Capsicum Annum)</i>	363,00	514,00	0,00	753,00
<i>Cabai Rawit/ Chili (Capsicum Frutescens)</i>	1.464,00	1.615,00	0,00	363,00
<i>Cabai/ Chili</i>	1.827,00	2.129,00	0,00	0,00
<i>Kacang Panjang/ Yardlong Bean</i>	1.671,00	690,00	0,00	775,00
<i>Kangkung/ Kangkong</i>	6.116,00	6.287,00	0,00	0,00
<i>Ketimun/ Cucumber</i>	3.210,00	1.158,00	0,00	0,00
<i>Kubis/ Cabbage</i>	445,00	220,00	0,00	83,00
<i>Labu Siam/ Chayote</i>	1.338,00	1.030,00	0,00	45,00
<i>Petsai/ Chinese Cabbage</i>	1.545,00	1.140,00	0,00	0,00
<i>Terung/ Eggplant</i>	1.890,00	1.170,00	0,00	0,00
<i>Tomat/ Tomato</i>	921,00	1.132,00	0,00	306,00
Buah–buahan/Fruits:				
<i>Blewah/ Cantaloupe</i>	0,00	0,00	0,00	0,00
<i>Melon/ Melon</i>	0,00	0,00	0,00	0,00
<i>Semangka/ Watermelon</i>	490,00	100,00	0,00	0,00

Catatan/Note: ...

Sumber/Source: Dinas Pertanian, Perkebunan, dan Peternakan/ Department of Agriculture, Plantation and Animal Husbandry

Tabel
Table 5.1.5

Luas Panen Tanaman Biofarmaka Menurut Kecamatan dan Jenis Tanaman di Kabupaten Kepulauan Yapen (m²), 2019 dan 2020
Harvested Area of Medicinal Plants by Subdistrict and Kind of Plant in Kepulauan Yapen Regency (m²), 2019 and 2020

Kecamatan Subdistrict	Jahe Ginger		Laos/Lengkuas Galanga		Kencur East Indian Galangal	
	2019	2020*	2019	2020*	2019	2020*
(1)	(2)	(3)	(4)	(5)	(6)	(7)
Yapen Timur	0,00	0,00	0,00	0,00	0,00	0,00
Pantura Yapen	0,00	0,00	0,00	0,00	0,00	0,00
Teluk Ampimoi	0,00	0,00	0,00	0,00	0,00	0,00
Raimbawi	0,00	0,00	0,00	0,00	0,00	0,00
Pulau Kurudu	0,00	0,00	0,00	0,00	0,00	0,00
Angkaisera	0,00	0,00	0,00	0,00	0,00	0,00
Kepulauan Ambai	0,00	0,00	0,00	0,00	0,00	0,00
Yapen Selatan	0,00	0,00	0,00	0,00	0,00	0,00
Kosiwo	0,00	0,00	0,00	0,00	0,00	0,00
Yapen Barat	0,00	0,00	0,00	0,00	0,00	0,00
Wonawa	0,00	0,00	0,00	0,00	0,00	0,00
Pulau Yerui	0,00	0,00	0,00	0,00	0,00	0,00
Poom	0,00	0,00	0,00	0,00	0,00	0,00
Windesi	0,00	0,00	0,00	0,00	0,00	0,00
Anataurei	0,00	0,00	0,00	0,00	0,00	0,00
Yawakukat	0,00	0,00	0,00	0,00	0,00	0,00
Kepulauan Yapen	0,00	0,00	0,00	0,00	0,00	0,00

Lanjutan Tabel/Continued Table 5.1.5

Kecamatan Subdistrict	Kunyit Turmeric		Sereh Lemongrass		Sambiroto Sambiroto	
	2019	2020 ^x	2019	2020 ^x	2019	2020 ^x
(1)	(8)	(9)	(10)	(11)	(12)	(13)
Yapen Timur	0,00	0,00	0,00	0,00	0,00	0,00
Pantura Yapen	0,00	0,00	0,00	0,00	0,00	0,00
Teluk Ampimoi	0,00	0,00	0,00	0,00	0,00	0,00
Raimbawi	0,00	0,00	0,00	0,00	0,00	0,00
Pulau Kurudu	0,00	0,00	0,00	0,00	0,00	0,00
Angkaisera	0,00	0,00	0,00	0,00	0,00	0,00
Kepulauan Ambai	0,00	0,00	0,00	0,00	0,00	0,00
Yapen Selatan	0,00	0,00	0,00	0,00	0,00	0,00
Kosiwo	0,00	0,00	0,00	0,00	0,00	0,00
Yapen Barat	0,00	0,00	0,00	0,00	0,00	0,00
Wonawa	0,00	0,00	0,00	0,00	0,00	0,00
Pulau Yerui	0,00	0,00	0,00	0,00	0,00	0,00
Poom	0,00	0,00	0,00	0,00	0,00	0,00
Windesi	0,00	0,00	0,00	0,00	0,00	0,00
Anataurei	0,00	0,00	0,00	0,00	0,00	0,00
Yawakukat	0,00	0,00	0,00	0,00	0,00	0,00
Kepulauan Yapen	0,00	0,00	0,00	0,00	0,00	0,00

Catatan/Note: ...

Sumber/Source: Dinas Pertanian, Perkebunan, dan Peternakan/ Department of Agriculture, Plantation and Animal Husbandry

Tabel
Table 5.1.6**Produksi Tanaman Biofarmaka Menurut Kecamatan dan Jenis Tanaman di Kabupaten Kepulauan Yapen (kg), 2019 and 2020*****Production of Medicinal Plants by Subdistrict and Kind of Plant in Kepulauan Yapen Regency (kg), 2019 and 2020***

Kecamatan Subdistrict	Jahe Ginger		Laos/Lengkuas Galanga		Kencur East Indian Galangal	
	2019	2020*	2019	2020*	2019	2020*
(1)	(2)	(3)	(4)	(5)	(6)	(7)
Yapen Timur	0,00	0,00	0,00	0,00	0,00	0,00
Pantura Yapen	0,00	0,00	0,00	0,00	0,00	0,00
Teluk Ampimoi	0,00	0,00	0,00	0,00	0,00	0,00
Raimbawi	0,00	0,00	0,00	0,00	0,00	0,00
Pulau Kurudu	0,00	0,00	0,00	0,00	0,00	0,00
Angkaisera	0,00	0,00	0,00	0,00	0,00	0,00
Kepulauan Ambai	0,00	0,00	0,00	0,00	0,00	0,00
Yapen Selatan	0,00	0,00	0,00	0,00	0,00	0,00
Kosiwo	0,00	0,00	0,00	0,00	0,00	0,00
Yapen Barat	0,00	0,00	0,00	0,00	0,00	0,00
Wonawa	0,00	0,00	0,00	0,00	0,00	0,00
Pulau Yerui	0,00	0,00	0,00	0,00	0,00	0,00
Poom	0,00	0,00	0,00	0,00	0,00	0,00
Windesi	0,00	0,00	0,00	0,00	0,00	0,00
Anataurei	0,00	0,00	0,00	0,00	0,00	0,00
Yawakukat	0,00	0,00	0,00	0,00	0,00	0,00
Kepulauan Yapen	0,00	0,00	0,00	0,00	0,00	0,00

Lanjutan Tabel/Continued Table 5.1.6

Kecamatan Subdistrict	Kunyit Turmeric		Sereh Lemongrass		Sambiroto Sambiroto	
	2019	2020 ^x	2019	2020 ^x	2019	2020 ^x
(1)	(8)	(9)	(10)	(11)	(12)	(13)
Yapen Timur	0,00	0,00	0,00	0,00	0,00	0,00
Pantura Yapen	0,00	0,00	0,00	0,00	0,00	0,00
Teluk Ampimoi	0,00	0,00	0,00	0,00	0,00	0,00
Raimbawi	0,00	0,00	0,00	0,00	0,00	0,00
Pulau Kurudu	0,00	0,00	0,00	0,00	0,00	0,00
Angkaisera	0,00	0,00	0,00	0,00	0,00	0,00
Kepulauan Ambai	0,00	0,00	0,00	0,00	0,00	0,00
Yapen Selatan	0,00	0,00	0,00	0,00	0,00	0,00
Kosiwo	0,00	0,00	0,00	0,00	0,00	0,00
Yapen Barat	0,00	0,00	0,00	0,00	0,00	0,00
Wonawa	0,00	0,00	0,00	0,00	0,00	0,00
Pulau Yerui	0,00	0,00	0,00	0,00	0,00	0,00
Poom	0,00	0,00	0,00	0,00	0,00	0,00
Windesi	0,00	0,00	0,00	0,00	0,00	0,00
Anataurei	0,00	0,00	0,00	0,00	0,00	0,00
Yawakukat	0,00	0,00	0,00	0,00	0,00	0,00
Kepulauan Yapen	0,00	0,00	0,00	0,00	0,00	0,00

Catatan/Note: ...

Sumber/Source: Dinas Pertanian, Perkebunan, dan Peternakan/ Department of Agriculture, Plantation and Animal Husbandry

Tabel
Table 5.1.7

**Luas Panen Tanaman Biofarmaka Menurut Jenis Tanaman
di Kabupaten Kepulauan Yapen (m²), 2017–2020**
**Harvested Area of Medicinal Plants by Kind of Plant in
Kepulauan Yapen Regency (m²), 2017–2020**

Jenis Tanaman Kind of Plants	2017	2018	2019	2020 ^x
(1)	(2)	(3)	(4)	(5)
Jahe/Ginger	175,00	292,00	0,00	0,00
Kencur/East Indian Galangal	0,00	0,00	0,00	0,00
Kunyit/Turmeric	183,00	256,00	0,00	0,00
Laos/Lengkuas/Galanga	80,00	146,00	0,00	0,00
Sereh/Lemongrass	0,00	0,00	0,00	0,00
Sambiroto/Sambiroto	0,00	0,00	0,00	0,00

Catatan/Note: ...

Sumber/Source: Dinas Pertanian, Perkebunan, dan Peternakan/ Department of Agriculture, Plantation and Animal Husbandry

Tabel 5.1.8 **Produksi Tanaman Biofarmaka Menurut Jenis Tanaman di Kabupaten Kepulauan Yapen (kg), 2017–2020**
Table 5.1.8 **Production of Medicinal Plants by Kind of Plant in Kepulauan Yapen Regency (kg), 2017–2020**

Jenis Tanaman Kind of Plants	2017	2018	2019	2020 ^x
(1)	(2)	(3)	(4)	(5)
Jahe/Ginger	93,00	408,00	0,00	0,00
Kencur/East Indian Galangal	0,00	0,00	0,00	0,00
Kunyit/Turmeric	118,00	534,00	0,00	0,00
Laos/Lengkuas/Galanga	80,00	397,00	0,00	0,00
Komoditas daerah	0,00	0,00	0,00	0,00
Komoditas daerah	0,00	0,00	0,00	0,00

Catatan/Note: ...

Sumber/Source: Dinas Pertanian, Perkebunan, dan Peternakan/ Department of Agriculture, Plantation and Animal Husbandry

Tabel
Table 5.1.9**Luas Panen Tanaman Hias Menurut Kecamatan dan Jenis Tanaman di Kabupaten Kepulauan Yapen (m²), 2019 and 2020****Harvested Area of Ornamental Plants by Subdistrict and Kind of Plant in Kepulauan Yapen Regency (m²), 2019 and 2020**

Kecamatan Subdistrict	Anggrek/ <i>Orchid</i>		Krisan/ <i>Chrysantemum</i>		Mawar/ <i>Rose</i>	
	2019	2020 ^x	2019	2020 ^x	2019	2020 ^x
(1)	(2)	(3)	(4)	(5)	(6)	(7)
Yapen Timur	0,00	0,00	0,00	0,00	0,00	0,00
Pantura Yapen	0,00	0,00	0,00	0,00	0,00	0,00
Teluk Ampimoi	0,00	0,00	0,00	0,00	0,00	0,00
Raimbawi	0,00	0,00	0,00	0,00	0,00	0,00
Pulau Kurudu	0,00	0,00	0,00	0,00	0,00	0,00
Angkaisera	0,00	0,00	0,00	0,00	0,00	0,00
Kepulauan Ambai	0,00	0,00	0,00	0,00	0,00	0,00
Yapen Selatan	0,00	0,00	0,00	0,00	0,00	0,00
Kosiwo	0,00	0,00	0,00	0,00	0,00	0,00
Yapen Barat	0,00	0,00	0,00	0,00	0,00	0,00
Wonawa	0,00	0,00	0,00	0,00	0,00	0,00
Pulau Yerui	0,00	0,00	0,00	0,00	0,00	0,00
Poom	0,00	0,00	0,00	0,00	0,00	0,00
Windesi	0,00	0,00	0,00	0,00	0,00	0,00
Anataurei	0,00	0,00	0,00	0,00	0,00	0,00
Yawakukat	0,00	0,00	0,00	0,00	0,00	0,00
Kepulauan Yapen	0,00	0,00	0,00	0,00	0,00	0,00

Lanjutan Tabel/Continued Table 5.1.9

Kecamatan Subdistrict	Sedap Malam/Tuberose		Komoditas daerah		Komoditas daerah	
	2019	2020*	2019	2020*	2019	2020*
(1)	(8)	(9)	(10)	(11)	(12)	(13)
Yapen Timur	0,00	0,00	0,00	0,00	0,00	0,00
Pantura Yapen	0,00	0,00	0,00	0,00	0,00	0,00
Teluk Ampimoi	0,00	0,00	0,00	0,00	0,00	0,00
Raimbawi	0,00	0,00	0,00	0,00	0,00	0,00
Pulau Kurudu	0,00	0,00	0,00	0,00	0,00	0,00
Angkaisera	0,00	0,00	0,00	0,00	0,00	0,00
Kepulauan Ambai	0,00	0,00	0,00	0,00	0,00	0,00
Yapen Selatan	0,00	0,00	0,00	0,00	0,00	0,00
Kosiwo	0,00	0,00	0,00	0,00	0,00	0,00
Yapen Barat	0,00	0,00	0,00	0,00	0,00	0,00
Wonawa	0,00	0,00	0,00	0,00	0,00	0,00
Pulau Yerui	0,00	0,00	0,00	0,00	0,00	0,00
Poom	0,00	0,00	0,00	0,00	0,00	0,00
Windesi	0,00	0,00	0,00	0,00	0,00	0,00
Anataurei	0,00	0,00	0,00	0,00	0,00	0,00
Yawakukat	0,00	0,00	0,00	0,00	0,00	0,00
Kepulauan Yapen	0,00	0,00	0,00	0,00	0,00	0,00

Catatan/Note: ...

Sumber/Source: Dinas Pertanian, Perkebunan, dan Peternakan/ Department of Agriculture, Plantation and Animal Husbandry

Tabel
Table 5.1.10

Produksi Tanaman Hias Menurut Kecamatan dan Jenis Tanaman di Kabupaten Kepulauan Yapen (tangkai), 2019 and 2020
Production of Ornamental Plants by Subdistrict and Kind of Plant in Kepulauan Yapen Regency (stalks), 2019 and 2020

Kecamatan Subdistrict	Anggrek/ <i>Orchid</i>		Krisan/ <i>Chrysantemum</i>		Mawar/ <i>Rose</i>	
	2019	2020 ^x	2019	2020 ^x	2019	2020 ^x
(1)	(2)	(3)	(4)	(5)	(6)	(7)
Yapen Timur	0,00	0,00	0,00	0,00	0,00	0,00
Pantura Yapen	0,00	0,00	0,00	0,00	0,00	0,00
Teluk Ampimoi	0,00	0,00	0,00	0,00	0,00	0,00
Raimbawi	0,00	0,00	0,00	0,00	0,00	0,00
Pulau Kurudu	0,00	0,00	0,00	0,00	0,00	0,00
Angkaisera	0,00	0,00	0,00	0,00	0,00	0,00
Kepulauan Ambai	0,00	0,00	0,00	0,00	0,00	0,00
Yapen Selatan	0,00	0,00	0,00	0,00	0,00	0,00
Kosiwo	0,00	0,00	0,00	0,00	0,00	0,00
Yapen Barat	0,00	0,00	0,00	0,00	0,00	0,00
Wonawa	0,00	0,00	0,00	0,00	0,00	0,00
Pulau Yerui	0,00	0,00	0,00	0,00	0,00	0,00
Poom	0,00	0,00	0,00	0,00	0,00	0,00
Windesi	0,00	0,00	0,00	0,00	0,00	0,00
Anataurei	0,00	0,00	0,00	0,00	0,00	0,00
Yawakukat	0,00	0,00	0,00	0,00	0,00	0,00
Kepulauan Yapen	0,00	0,00	0,00	0,00	0,00	0,00

Lanjutan Tabel/*Continued Table* 5.1.10

Kecamatan <i>Subdistrict</i>	Sedap Malam/ <i>Tuberose</i>		Komoditas daerah		Komoditas daerah	
	2019	2020*	2019	2020*	2019	2020*
(1)	(8)	(9)	(10)	(11)	(12)	(13)
Yapen Timur	0,00	0,00	0,00	0,00	0,00	0,00
Pantura Yapen	0,00	0,00	0,00	0,00	0,00	0,00
Teluk Ampimoi	0,00	0,00	0,00	0,00	0,00	0,00
Raimbawi	0,00	0,00	0,00	0,00	0,00	0,00
Pulau Kurudu	0,00	0,00	0,00	0,00	0,00	0,00
Angkaisera	0,00	0,00	0,00	0,00	0,00	0,00
Kepulauan Ambai	0,00	0,00	0,00	0,00	0,00	0,00
Yapen Selatan	0,00	0,00	0,00	0,00	0,00	0,00
Kosiwo	0,00	0,00	0,00	0,00	0,00	0,00
Yapen Barat	0,00	0,00	0,00	0,00	0,00	0,00
Wonawa	0,00	0,00	0,00	0,00	0,00	0,00
Pulau Yerui	0,00	0,00	0,00	0,00	0,00	0,00
Poom	0,00	0,00	0,00	0,00	0,00	0,00
Windesi	0,00	0,00	0,00	0,00	0,00	0,00
Anataurei	0,00	0,00	0,00	0,00	0,00	0,00
Yawakukat	0,00	0,00	0,00	0,00	0,00	0,00
Kepulauan Yapen	0,00	0,00	0,00	0,00	0,00	0,00

Catatan/*Note*: ...

Sumber/*Source*: Dinas Pertanian, Perkebunan, dan Peternakan/ *Department of Agriculture, Plantation and Animal Husbandry*

Tabel
Table 5.1.11

**Luas Panen Tanaman Hias Menurut Jenis Tanaman di
Kabupaten Kepulauan Yapen (m²), 2017–2020**
**Harvested Area of Ornamental Plants by Kind of Plant in
Kepulauan Yapen Regency (m²), 2017–2020**

Jenis Tanaman Kind of Plants	2017	2018	2019	2020^x
(1)	(2)	(3)	(4)	(5)
Anggrek/ <i>Orchid</i>	0,00	0,00	0,00	0,00
Krisan/ <i>Chrysantemum</i>	0,00	0,00	0,00	0,00
Mawar/ <i>Rose</i>	0,00	0,00	0,00	0,00
Sedap Malam/ <i>Tuberose</i>	0,00	0,00	0,00	0,00
Komoditas daerah	0,00	0,00	0,00	0,00
Komoditas daerah	0,00	0,00	0,00	0,00

Catatan/Note: ...

Sumber/Source: Dinas Pertanian, Perkebunan, dan Peternakan/ *Department of Agriculture, Plantation and Animal Husbandry*

Tabel 5.1.12 **Produksi Tanaman Hias Menurut Jenis Tanaman di Kabupaten Kepulauan Yapen (tangkai), 2017–2020**
Table 5.1.12 **Production of Ornamental Plants by Kind of Plant in Kepulauan Yapen Regency (stalks), 2017–2020**

Jenis Tanaman Kind of Plants	2017	2018	2019	2020 ^x
(1)	(2)	(3)	(4)	(5)
Anggrek/ <i>Orchid</i>	0,00	0,00	0,00	0,00
Krisan/ <i>Chrysantemum</i>	0,00	0,00	0,00	0,00
Mawar/ <i>Rose</i>	0,00	0,00	0,00	0,00
Sedap Malam/ <i>Tuberose</i>	0,00	0,00	0,00	0,00
Komoditas daerah	0,00	0,00	0,00	0,00
Komoditas daerah	0,00	0,00	0,00	0,00

Catatan/Note: ...

Sumber/Source: Dinas Pertanian, Perkebunan, dan Peternakan/ *Department of Agriculture, Plantation and Animal Husbandry*

Tabel
Table 5.1.13

Produksi Buah-buahan Menurut Kecamatan dan Jenis Tanaman di Kabupaten Kepulauan Yapen (kuintal), 2019 and 2020

Production of Fruits by Subdistrict and Kind of Plant in Kepulauan Yapen Regency (kuintal), 2019 and 2020

Kecamatan Subdistrict	Mangga/Mango		Durian/Durian	
	2019	2020*	2019	2020*
(1)	(2)	(3)	(4)	(5)
Yapen Timur	0,00	0,00	0,00	65,00
Pantura Yapen	0,00	0,00	0,00	70,00
Teluk Ampimoi	0,00	0,00	0,00	87,00
Raimbawi	0,00	0,00	0,00	89,00
Pulau Kurudu	0,00	0,00	0,00	0,00
Angkaisera	0,00	0,00	0,00	66,00
Kepulauan Ambai	0,00	0,00	0,00	0,00
Yapen Selatan	0,00	0,00	0,00	67,00
Kosiwo	0,00	0,00	0,00	56,00
Yapen Barat	0,00	0,00	0,00	0,00
Wonawa	0,00	0,00	0,00	36,00
Pulau Yerui	0,00	0,00	0,00	0,00
Poom	0,00	0,00	0,00	0,00
Windesi	0,00	0,00	0,00	53,00
Anataurei	0,00	0,00	0,00	65,00
Yawakukat	0,00	0,00	0,00	87,00
Kepulauan Yapen	0,00	0,00	0,00	741,00

Lanjutan Tabel/Continued Table 5.1.13

Kecamatan Subdistrict (1)	Jeruk Siam/Orange/Tangerine		Pisang/Banana	
	2019 (6)	2020* (7)	2019 (8)	2020* (9)
Yapen Timur	0,00	32,00	0,00	0,00
Pantura Yapen	0,00	41,00	0,00	0,00
Teluk Ampimoi	0,00	32,00	0,00	0,00
Raimbawi	0,00	35,00	0,00	0,00
Pulau Kurudu	0,00	0,00	0,00	0,00
Angkaisera	0,00	37,00	0,00	0,00
Kepulauan Ambai	0,00	7,00	0,00	0,00
Yapen Selatan	0,00	21,00	0,00	0,00
Kosiwo	0,00	59,00	0,00	80,00
Yapen Barat	0,00	0,00	0,00	0,00
Wonawa	0,00	0,00	0,00	0,00
Pulau Yerui	0,00	0,00	0,00	0,00
Poom	0,00	0,00	0,00	0,00
Windesi	0,00	0,00	0,00	0,00
Anataurei	0,00	52,00	0,00	0,00
Yawakukat	0,00	42,00	0,00	0,00
Kepulauan Yapen	0,00	358,00	0,00	80,00

Lanjutan Tabel/*Continued Table* 5.1.13

Kecamatan Subdistrict	Pepaya/Papaya		Alpukat/Avocado	
	2019	2020*	2019	2020*
(1)	(10)	(11)	(12)	(13)
Yapen Timur	0,00	65,00	0,00	0,00
Pantura Yapen	0,00	70,00	0,00	0,00
Teluk Ampimoi	0,00	74,00	0,00	0,00
Raimbawi	0,00	74,00	0,00	0,00
Pulau Kurudu	0,00	25,00	0,00	0,00
Angkaisera	0,00	66,00	0,00	0,00
Kepulauan Ambai	0,00	11,00	0,00	0,00
Yapen Selatan	0,00	67,00	0,00	23,00
Kosiwo	0,00	56,00	0,00	98,00
Yapen Barat	0,00	12,00	0,00	0,00
Wonawa	0,00	36,00	0,00	0,00
Pulau Yerui	0,00	14,00	0,00	0,00
Poom	0,00	16,00	0,00	0,00
Windesi	0,00	53,00	0,00	0,00
Anataurei	0,00	65,00	0,00	12,00
Yawakukat	0,00	87,00	0,00	12,00
Kepulauan Yapen	0,00	791,00	0,00	145,00

Lanjutan Tabel/Continued Table 5.1.13

Kecamatan Subdistrict	Nenas/Pinnacle		Nangka/Jackfruit	
	2019	2020*	2019	2020*
(1)	(10)	(11)	(12)	(13)
Yapen Timur	0,00	134,00	0,00	243,00
Pantura Yapen	0,00	210,00	0,00	314,00
Teluk Ampimoi	0,00	187,00	0,00	321,00
Raimbawi	0,00	158,00	0,00	301,00
Pulau Kurudu	0,00	287,00	0,00	265,00
Angkaisera	0,00	68,00	0,00	165,00
Kepulauan Ambai	0,00	0,00	0,00	176,00
Yapen Selatan	0,00	11,00	0,00	87,00
Kosiwo	0,00	56,00	0,00	109,00
Yapen Barat	0,00	22,00	0,00	56,00
Wonawa	0,00	36,00	0,00	154,00
Pulau Yerui	0,00	0,00	0,00	0,00
Poom	0,00	2,00	0,00	151,00
Windesi	0,00	3,00	0,00	158,00
Anataurei	0,00	14,00	0,00	298,00
Yawakukat	0,00	39,00	0,00	139,00
Kepulauan Yapen	0,00	1.227,00	0,00	2.937,00

Catatan/Note: ...

Sumber/Source: Dinas Pertanian, Perkebunan, dan Peternakan/ Department of Agriculture, Plantation and Animal Husbandry

Tabel
Table 5.1.14

Produksi Buah–Buahan dan Sayuran Tahunan Menurut Jenis Tanaman di Kabupaten Kepulauan Yapen (ton), 2017–2020
Production of Annual Fruits and Vegetables by Kind of Plant in Kepulauan Yapen Regency (ton), 2017–2020

Jenis Tanaman <i>Kind of Plants</i>	2017	2018	2019	2020
(1)	(2)	(3)	(4)	(5)
Buah–Buahan/Fruits:				
<i>Alpukat/ Avocado</i>	146,00	162,00	0,00	145,00
<i>Belimbing/ Star Fruit</i>	170,00	64,00	0,00	0,00
<i>Duku/Langsat/Kokosan/ Duku</i>	0,00	1.101,00	0,00	0,00
<i>Durian/ Durian</i>	1.107,00	4.395,00	0,00	741,00
<i>Jambu Air/ Rose Apple</i>	230,00	1.298,00	0,00	0,00
<i>Jambu Biji/ Guava</i>	282,00	260,00	0,00	0,00
<i>Jeruk Besar/ Pomelo</i>	307,00	258,00	0,00	0,00
<i>Jeruk Siam/Keprook/ Tangerine/Orange</i>	290,00	204,00	0,00	358,00
<i>Jeruk/ Orange (Tangerine + Pomelo)</i>	597,00	462,00	0,00	0,00
<i>Mangga/ Mango</i>	728,00	291,00	0,00	0,00
<i>Nangka/Cempedak/ Jack Fruit</i>	893,00	785,00	0,00	2.397,00
<i>Nenas/ Pineapple</i>	4,00	9,00	0,00	1.227,00
<i>Pepaya/ Papaya</i>	752,00	536,00	0,00	791,00
<i>Pisang/ Banana</i>	3.513,00	2.056,00	0,00	80,00
<i>Rambutan/ Rambutan</i>	0,00	863,00	0,00	0,00
<i>Salak/ Salacca</i>	81,00	80,00	0,00	0,00
<i>Sirsak/ Soursop</i>	132,00	128,00	0,00	0,00
<i>Sukun/ Bread Fruit</i>	236,00	164,00	0,00	0,00
Sayuran/Vegetables				
<i>Jengkol/ Jengkol</i>	0,00	0,00	0,00	0,00
<i>Melinjo/ Melinjo</i>	0,00	0,00	0,00	0,00
<i>Petai/ Twisted Cluster Bean</i>	0,00	0,00	0,00	0,00

Catatan/Note: ...

Sumber/Source: Dinas Pertanian, Perkebunan, dan Peternakan/ *Department of Agriculture, Plantation and Animal Husbandry*

**5.2 PERKEBUNAN
ESTATE CROPS**

Tabel 5.2.1 Luas Areal Tanaman Perkebunan Menurut Kecamatan dan Jenis Tanaman di Kabupaten Kepulauan Yapen (ha), 2019 dan 2020
Planted Area of Estate Crops by Subdistrict and Type of Crops in Kepulauan Yapen Regency (ha), 2019 and 2020

Kecamatan Subdistrict	Kelapa Sawit/Oil Palm		Kelapa/Coconut	
	2019	2020	2019	2020
(1)	(2)	(3)	(4)	(5)
Yapen Timur	0,00	0,00	0,11	122,00
Pantura Yapen	0,00	0,00	0,11	111,00
Teluk Ampimoi	0,00	0,00	0,25	157,00
Raimbawi	0,00	0,00	0,16	169,00
Pulau Kurudu	0,00	0,00	0,04	43,00
Angkaisera	0,00	0,00	0,04	68,00
Kepulauan Ambai	0,00	0,00	0,04	43,00
Yapen Selatan	0,00	0,00	0,01	32,00
Kosiwo	0,00	0,00	0,13	130,00
Yapen Barat	0,00	0,00	0,04	44,00
Wonawa	0,00	0,00	0,05	55,00
Pulau Yerui	0,00	0,00	0,06	63,00
Poom	0,00	0,00	0,07	74,00
Windesi	0,00	0,00	0,06	59,00
Anataurei	0,00	0,00	0,02	22,00
Yawakukat	0,00	0,00	0,03	67,00
Kepulauan Yapen	0,00	0,00	1,21	1.259,00

Lanjutan Tabel/Continued Table 5.2.1

Kecamatan Subdistrict	Vanili/Vanilla		Kopi/Coffee	
	2019	2020	2019	2020
(1)	(6)	(7)	(8)	(9)
Yapen Timur	0,00	2,00	0,00	0,00
Pantura Yapen	0,00	0,00	0,00	0,00
Teluk Ampimoi	0,00	0,00	0,00	0,00
Raimbawi	0,00	0,00	0,00	0,00
Pulau Kurudu	0,00	0,00	0,00	0,00
Angkaisera	0,00	0,00	0,01	5,00
Kepulauan Ambai	0,00	0,00	0,00	0,00
Yapen Selatan	0,00	0,00	0,00	0,00
Kosiwo	0,00	22,00	0,00	290,00
Yapen Barat	0,00	0,00	0,29	14,00
Wonawa	0,00	0,00	0,00	0,00
Pulau Yerui	0,00	0,00	0,01	0,00
Poom	0,00	0,00	0,00	0,00
Windesi	0,00	0,00	0,00	0,00
Anataurei	0,00	2,00	0,00	0,00
Yawakukat	0,00	2,00	0,00	0,00
Kepulauan Yapen	0,00	28,00	0,31	309,00

Lanjutan Tabel/Continued Table 5.2.1

Kecamatan Subdistrict	Kakao/Cocoa		Tebu/Sugar cane	
	2019	2020	2019	2020
(1)	(10)	(11)	(12)	(13)
Yapen Timur	0,12	74,00	0,00	0,00
Pantura Yapen	0,13	245,00	0,00	0,00
Teluk Ampimoi	0,03	83,00	0,00	0,00
Raimbawi	0,15	167,00	0,00	0,00
Pulau Kurudu	0,00	0,00	0,00	0,00
Angkaisera	0,12	357,00	0,00	0,00
Kepulauan Ambai	0,00	0,00	0,00	0,00
Yapen Selatan	0,00	187,00	0,00	0,00
Kosiwo	0,05	89,00	0,00	0,00
Yapen Barat	0,02	0,00	0,00	0,00
Wonawa	0,01	0,00	0,00	0,00
Pulau Yerui	0,00	0,00	0,00	0,00
Poom	0,03	0,00	0,00	0,00
Windesi	0,03	0,00	0,00	0,00
Anataurei	0,04	21,00	0,00	0,00
Yawakukat	0,07	168,00	0,00	0,00
Kepulauan Yapen	0,81	1.391,00	0,00	0,00

Lanjutan Tabel/*Continued Table 5.2.1*

Kecamatan Subdistrict	Teh/Tea		Tembakau/Tobacco	
	2019	2020	2019	2020
(1)	(14)	(15)	(16)	(17)
Yapen Timur	0,00	0,00	0,00	0,00
Pantura Yapen	0,00	0,00	0,00	0,00
Teluk Ampimoi	0,00	0,00	0,00	0,00
Raimbawi	0,00	0,00	0,00	0,00
Pulau Kurudu	0,00	0,00	0,00	0,00
Angkaisera	0,00	0,00	0,00	0,00
Kepulauan Ambai	0,00	0,00	0,00	0,00
Yapen Selatan	0,00	0,00	0,00	0,00
Kosiwo	0,00	0,00	0,00	0,00
Yapen Barat	0,00	0,00	0,00	0,00
Wonawa	0,00	0,00	0,00	0,00
Pulau Yerui	0,00	0,00	0,00	0,00
Poom	0,00	0,00	0,00	0,00
Windesi	0,00	0,00	0,00	0,00
Anataurei	0,00	0,00	0,00	0,00
Yawakukat	0,00	0,00	0,00	0,00
Kepulauan Yapen	0,00	0,00	0,00	0,00

Catatan/Note: ...

Sumber/Source: Dinas Pertanian, Perkebunan, dan Peternakan/ Department of Agriculture, Plantation and Animal Husbandry

Tabel 5.2.2
Table

Produksi Perkebunan Menurut Kecamatan dan Jenis Tanaman di Kabupaten Kepulauan Yapen (ton), 2019 dan 2020
Production of Estate by Subdistrict and Type of Crops in Kepulauan Yapen Regency (ton), 2019 and 2020

Kecamatan Subdistrict	Kelapa Sawit/Oil Palm		Kelapa/Coconut	
	2019	2020	2019	2020
(1)	(2)	(3)	(4)	(5)
Yapen Timur	0,00	0,00	21,25	23,55
Pantura Yapen	0,00	0,00	20,00	20,11
Teluk Ampimoi	0,00	0,00	37,50	38,01
Raimbawi	0,00	0,00	25,00	25,33
Pulau Kurudu	0,00	0,00	7,50	7,57
Angkaisera	0,00	0,00	6,75	11,82
Kepulauan Ambai	0,00	0,00	7,50	7,60
Yapen Selatan	0,00	0,00	1,25	3,86
Kosiwo	0,00	0,00	22,50	23,02
Yapen Barat	0,00	0,00	7,50	7,71
Wonawa	0,00	0,00	7,50	0,76
Pulau Yerui	0,00	0,00	11,75	11,83
Poom	0,00	0,00	12,50	12,87
Windesi	0,00	0,00	11,25	12,66
Anataurei	0,00	0,00	2,50	11,27
Yawakukat	0,00	0,00	4,25	0,00
Kepulauan Yapen	0,00	0,00	206,50	217,97

Lanjutan Tabel/Continued Table 5.2.2

Kecamatan Subdistrict	Vanili/Vanilla		Kopi/Coffee	
	2019	2020	2019	2020
(1)	(6)	(7)	(8)	(9)
Yapen Timur	0,00	0,02	0,00	0,00
Pantura Yapen	0,00	0,00	0,00	0,00
Teluk Ampimoi	0,00	0,00	0,00	0,00
Raimbawi	0,00	0,00	0,00	0,00
Pulau Kurudu	0,00	0,00	0,00	0,00
Angkaisera	0,00	0,00	0,00	0,00
Kepulauan Ambai	0,00	0,00	0,00	0,00
Yapen Selatan	0,00	0,00	0,00	0,00
Kosiwo	0,00	32,17	5,60	7,23
Yapen Barat	0,00	0,00	0,00	0,00
Wonawa	0,00	0,00	0,00	0,00
Pulau Yerui	0,00	0,00	0,00	0,00
Poom	0,00	0,00	0,00	0,00
Windesi	0,00	0,00	0,00	0,00
Anataurei	0,00	0,00	0,00	0,00
Yawakukat	0,00	0,00	0,00	0,00
Kepulauan Yapen	0,00	32,19	5,60	7,23

Lanjutan Tabel/*Continued Table* 5.2.2

Kecamatan Subdistrict	Kakao/Cocoa		Tebu/Sugar cane	
	2019	2020	2019	2020
(1)	(10)	(11)	(12)	(13)
Yapen Timur	0,54	0,33	0,00	0,00
Pantura Yapen	0,00	0,00	0,00	0,00
Teluk Ampimoi	0,00	0,00	0,00	0,00
Raimbawi	0,00	0,00	0,00	0,00
Pulau Kurudu	0,00	0,00	0,00	0,00
Angkaisera	6,72	0,24	0,00	0,00
Kepulauan Ambai	0,00	0,00	0,00	0,00
Yapen Selatan	0,00	0,09	0,00	0,00
Kosiwo	0,00	0,05	0,00	0,00
Yapen Barat	0,00	0,06	0,00	0,00
Wonawa	0,00	0,00	0,00	0,00
Pulau Yerui	0,00	0,00	0,00	0,00
Poom	0,00	0,02	0,00	0,00
Windesi	0,00	0,00	0,00	0,00
Anataurei	0,00	0,00	0,00	0,00
Yawakukat	0,00	0,00	0,00	0,00
Kepulauan Yapen	7,26	0,78	0,00	0,00

Lanjutan Tabel/*Continued Table* 5.2.2

Kecamatan Subdistrict	Teh/Tea		Tembakau/Tobacco	
	2019	2020	2019	2020
(1)	(14)	(15)	(16)	(17)
Yapen Timur	0,00	0,00	0,00	0,00
Pantura Yapen	0,00	0,00	0,00	0,00
Teluk Ampimoi	0,00	0,00	0,00	0,00
Raimbawi	0,00	0,00	0,00	0,00
Pulau Kurudu	0,00	0,00	0,00	0,00
Angkaisera	0,00	0,00	0,00	0,00
Kepulauan Ambai	0,00	0,00	0,00	0,00
Yapen Selatan	0,00	0,00	0,00	0,00
Kosiwo	0,00	0,00	0,00	0,00
Yapen Barat	0,00	0,00	0,00	0,00
Wonawa	0,00	0,00	0,00	0,00
Pulau Yerui	0,00	0,00	0,00	0,00
Poom	0,00	0,00	0,00	0,00
Windesi	0,00	0,00	0,00	0,00
Anataurei	0,00	0,00	0,00	0,00
Yawakukat	0,00	0,00	0,00	0,00
Kepulauan Yapen	0,00	0,00	0,00	0,00

Catatan/*Note*: ...Sumber/*Source*: Dinas Pertanian, Perkebunan, dan Peternakan/ *Department of Agriculture, Plantation and Animal Husbandry*

**5.3 PETERNAKAN
LIVESTOCK**

Tabel 5.3.1 Populasi Ternak Menurut Kecamatan dan Jenis Ternak di Kabupaten Kepulauan Yapen (ekor), 2019 dan 2020
Population Livestock by Subdistrict and Type of Livestock in Kepulauan Yapen Regency (heads), 2019 and 2020

Kecamatan Subdistrict	Sapi Potong/Beef Cattle		Babi/Pig	
	2019	2020	2019	2020
(1)	(2)	(3)	(4)	(5)
Yapen Timur	0,00	205	0,00	464
Pantura Yapen	0,00	227	0,00	475
Teluk Ampimoi	0,00	232	0,00	342
Raimbawi	0,00	158	0,00	362
Pulau Kurudu	0,00	3	0,00	253
Angkaisera	0,00	66	0,00	386
Kepulauan Ambai	0,00	0	0,00	432
Yapen Selatan	0,00	11	0,00	549
Kosiwo	0,00	56	0,00	431
Yapen Barat	0,00	22	0,00	276
Wonawa	0,00	36	0,00	174
Pulau Yerui	0,00	0	0,00	176
Poom	0,00	2	0,00	118
Windesi	0,00	3	0,00	136
Anataurei	0,00	14	0,00	365
Yawakukat	0,00	39	0,00	487
Kepulauan Yapen	0,00	1.074	0,00	5.426

Lanjutan Tabel/*Continued Table* 5.3.1

Kecamatan Subdistrict	Kambing/Goat		Sapi Perah/Dairy Cattle	
	2019	2020	2019	2020
(1)	(6)	(7)	(8)	(9)
Yapen Timur	0,00	59	0,00	0,00
Pantura Yapen	0,00	68	0,00	0,00
Teluk Ampimoi	0,00	47	0,00	0,00
Raimbawi	0,00	78	0,00	0,00
Pulau Kurudu	0,00	15	0,00	0,00
Angkaisera	0,00	37	0,00	0,00
Kepulauan Ambai	0,00	7	0,00	0,00
Yapen Selatan	0,00	21	0,00	0,00
Kosiwo	0,00	59	0,00	0,00
Yapen Barat	0,00	43	0,00	0,00
Wonawa	0,00	36	0,00	0,00
Pulau Yerui	0,00	19	0,00	0,00
Poom	0,00	22	0,00	0,00
Windesi	0,00	19	0,00	0,00
Anataurei	0,00	52	0,00	0,00
Yawakukat	0,00	143	0,00	0,00
Kepulauan Yapen	0,00	725	0,00	0,00

Catatan/Note: ...

Sumber/Source: Dinas Pertanian, Perkebunan, dan Peternakan/ *Department of Agriculture, Plantation and Animal Husbandry*

Tabel
Table 5.3.2

**Populasi Unggas Menurut Kecamatan dan Jenis Unggas di
Kabupaten Kepulauan Yapen (ekor), 2019 dan 2020**
*Poltry Population by Subdistrict and Kind of PPoultry in
Kepulauan Yapen Regency (heads), 2019 and 2020*

Kecamatan Subdistrict	Ayam Buras/Boiler Chicken		Ayam Ras Petelur/Layer	
	2019	2020	2019	2020
(1)	(2)	(3)	(4)	(5)
Yapen Timur	0,00	2.696	0,00	0,00
Pantura Yapen	0,00	4.375	0,00	0,00
Teluk Ampimoi	0,00	5.762	0,00	0,00
Raimbawi	0,00	5.871	0,00	0,00
Pulau Kurudu	0,00	2.378	0,00	0,00
Angkaisera	0,00	4.675	0,00	0,00
Kepulauan Ambai	0,00	2.837	0,00	0,00
Yapen Selatan	0,00	679	0,00	3.347
Kosiwo	0,00	4.482	0,00	0,00
Yapen Barat	0,00	2.632	0,00	0,00
Wonawa	0,00	4.687	0,00	0,00
Pulau Yerui	0,00	2.661	0,00	0,00
Poom	0,00	1.794	0,00	0,00
Windesi	0,00	5.873	0,00	0,00
Anataurei	0,00	768	0,00	1.653
Yawakukat	0,00	4.362	0,00	0,00
Kepulauan Yapen	0,00	56.442	0,00	5.426

Lanjutan Tabel/*Continued Table 5.3.2*

Kecamatan Subdistrict	Ayam Ras Pedaging/Broiler		Itik/Duck	
	2019	2020	2019	2020
(1)	(6)	(7)	(8)	(9)
Yapen Timur	0,00	0,00	0,00	143
Pantura Yapen	0,00	0,00	0,00	165
Teluk Ampimoi	0,00	0,00	0,00	156
Raimbawi	0,00	0,00	0,00	143
Pulau Kurudu	0,00	0,00	0,00	0,00
Angkaisera	0,00	0,00	0,00	143
Kepulauan Ambai	0,00	0,00	0,00	154
Yapen Selatan	0,00	16.000	0,00	34
Kosiwo	0,00	0,00	0,00	143
Yapen Barat	0,00	0,00	0,00	32
Wonawa	0,00	0,00	0,00	0,00
Pulau Yerui	0,00	0,00	0,00	0,00
Poom	0,00	0,00	0,00	0,00
Windesi	0,00	0,00	0,00	0,00
Anataurei	0,00	14.000	0,00	59
Yawakukat	0,00	0,00	0,00	0,00
Kepulauan Yapen	0,00	30.000	0,00	1.172

Catatan/Note: ...

Sumber/Source: Dinas Pertanian, Perkebunan, dan Peternakan/ *Department of Agriculture, Plantation and Animal Husbandry*

06

INDUSTRI, PERTAMBANGAN, DAN ENERGI
INDUSTRY, MINING, AND ENERGY

2020



Daya Terpasang

9.500 kW

Produksi Listrik

35.751.607 kWh



Listrik Terjual

32.134.349 kWh

Dipakai Sendiri

13.641 kWh

PENJELASAN TEKNIS

1. Pengumpulan data industri besar dan sedang dilakukan melalui Survei Industri Besar dan Sedang yang dilaksanakan setiap tahun secara lengkap (sensus) sejak tahun 1975. Survei Industri Besar dan Sedang mencakup semua perusahaan industri yang mempunyai tenaga kerja 20 orang atau lebih dengan menggunakan kuesioner II A.
2. Klasifikasi industri yang digunakan dalam survei ini berdasar kepada Klasifikasi Baku Lapangan Usaha Indonesia (KBLI). KBLI adalah klasifikasi lapangan usaha yang berdasar kepada International Standard Industrial Classification of All Economic Activities (ISIC) revisi 4 yang telah disesuaikan dengan kondisi Indonesia.
3. Industri manufaktur adalah suatu kegiatan ekonomi yang melakukan kegiatan mengubah suatu barang dasar secara mekanis, kimia, atau dengan tangan sehingga menjadi barang jadi/setengah jadi, dan atau barang yang kurang nilainya menjadi barang yang lebih tinggi nilainya, dan sifatnya lebih dekat kepada pemakai akhir. Termasuk dalam kegiatan ini adalah jasa industri dan pekerjaan perakitan.

TECHNICAL NOTES

1. *Data collection of large and medium scale manufacturing is conducted through The Large and Medium Manufacturing Establishment Survey that has been done annually for all industries (census) since 1975. Large and Medium Manufacturing Establishment Survey covers all manufactures/industries with 20 workers or more by questionnaire II A.*
2. *The industrial classification adopted in this survey refers to the Klasifikasi Baku Lapangan Usaha Indonesia (KBLI). KBLI is classification of economic activities based on the International Standard Industrial Classification of All Economic Activities (ISIC rev 4) that has been modified according to the local condition in Indonesia.*
3. *Manufacturing industry is defined as an economic activity processing basic goods mechanically, chemicals or manually into final or intermediate goods. It is also defined as processing of lower value goods into higher value goods as final or intermediate products. The activities also include services for manufacturing and assembling.*

4. Jasa industri adalah kegiatan industri yang melayani keperluan pihak lain. Pada kegiatan ini bahan baku disediakan oleh pihak lain sedangkan pihak pengolah hanya melakukan pengolahannya dengan mendapat imbalan sebagai balas jasa (upah maklon).
 5. Perusahaan atau usaha industri adalah suatu unit (kesatuan) usaha yang melakukan kegiatan ekonomi, bertujuan menghasilkan barang atau jasa, terletak pada suatu bangunan atau lokasi tertentu, dan mempunyai catatan administrasi tersendiri mengenai produksi dan struktur biaya serta ada seorang atau lebih yang bertanggung jawab atas usaha tersebut.
 6. Industri manufaktur dikelompokkan ke dalam 4 golongan berdasarkan banyaknya pekerja, yaitu: industri besar (100 orang pekerja atau lebih), industri sedang/menengah (20–99 orang pekerja), industri kecil (5–19 orang pekerja), dan industri mikro (1–4 orang pekerja).
 7. Pelanggan adalah individu atau kelompok, baik rumah tangga, perusahaan atau institusi non profit yang membeli air bersih dari perusahaan air bersih.
 8. Air disalurkan adalah volume air bersih dari perusahaan air bersih.
4. *Services for manufacturing is defined as a manufacturing activity which serving other manufacturing establishments. In this case, raw materials are supplied by others while the workers are paid as a compensation for processing raw materials.*
 5. *A manufacturing establishment is defined as a production unit engaged in economic activity, producing goods or services, located in a building or in a certain location, keeping a business record concerning the production and cost structure, and having a person or more that are responsible to those activities.*
 6. *Manufacturing industries are categorized into four groups, based on the number of employees: large scale manufacturing (100 employees or more), medium scale manufacturing (20–99 employees), small scale manufacturing (5–19 employees), and micro industry (1–4 employees).*
 7. *Customers are individuals or groups, whether household, company or non-profit institutions that buy water supply from water supply establishment.*
 8. *Distributed water is the volume of water supply from water supply establishment.*

ULASAN**DESCRIPTION**

Kontribusi sektor perindustrian masih kecil dalam perekonomian Kabupaten Kepulauan Yapen. Sebagai gambaran, pada tahun 2020 peran sektor industri pengolahan dalam pembentukan PDRB hanya mencapai 3,75 persen.

Banyaknya usaha industri kecil di Kabupaten Kepulauan Yapen tahun 2020 mencapai 257 industri. Jumlah usaha industri kecil mengalami penurunan 34,20 persen. Tenaga kerja yang terlibat pada industri kecil mencapai 721 orang. Industri reparasi kue basah dan batako merupakan industri yang paling banyak menyerap tenaga kerja.

Industri Kecil Pengolahan merupakan industri yang paling banyak menyerap tenaga kerja yakni sebanyak 247 pekerja.

Sebagian besar kebutuhan listrik di Kabupaten Kepulauan Yapen dipenuhi oleh PT. Perusahaan Listrik Negara. Sampai dengan tahun 2020, belum semua wilayah di Kabupaten Kepulauan Yapen telah tersambung dalam jaringan PLN. Data statistik kelistrikan bersumber dari PLN Ranting Serui.

PLN Ranting Serui tidak hanya melayani pelanggan yang berdomisili di Kabupaten Kepulauan Yapen tetapi juga pelanggan di Kabupaten Waropen. Data Pelanggan PLN Ranting Serui dalam publikasi ini hanya mencakup keseluruhan Kabupaten Kepulauan Yapen Jumlah pelanggan

Contribution of the manufacturing industry sector is still small in the Kepulauan Yapen Regency economy. In 2020 the share of manufacturing industry sector in GRDP reached only about 3,75 percent.

In 2020, number of small scale industry was 257 industries. The number of small scale industry increased by 34,20 percent. The number of workers involved in small scale industry reached 721 persons. Wet cake and batako industry was the industry with the largest number workforce involved.

Processing industry was industry with the largest number workforce involved about 247 workers.

Most electrification used in Kepulauan Yapen was supplied by State Electricity Company. Until 2020, not all area in Kepulauan Yapen has been connected in the PLN electricity networks. Electric statistics are obtained from Serui State Electricity Company.

PLN Serui not only served customer who live in Kepulauan Yapen Regency but also customer who live in part of Waropen Regency. Customer data of PLN Serui in this publication just showed electricity serving in Serui, Menawi and Dawai. Number of PLN Serui customer who lived in Kepulauan Yapen area reached 15.733 customer.

The number of fuel oil using in Kepulauan Yapen regency of premium and petralite was 14.150,9 kilo liters, petroleum was 4.9848,1 kilo liters and diesel fuel was 13.142 kilo liters

PLN pada Ranting Serui yang wilayahnya di Kabupaten Kepulauan Yapen mencapai 15.733 pelanggan.

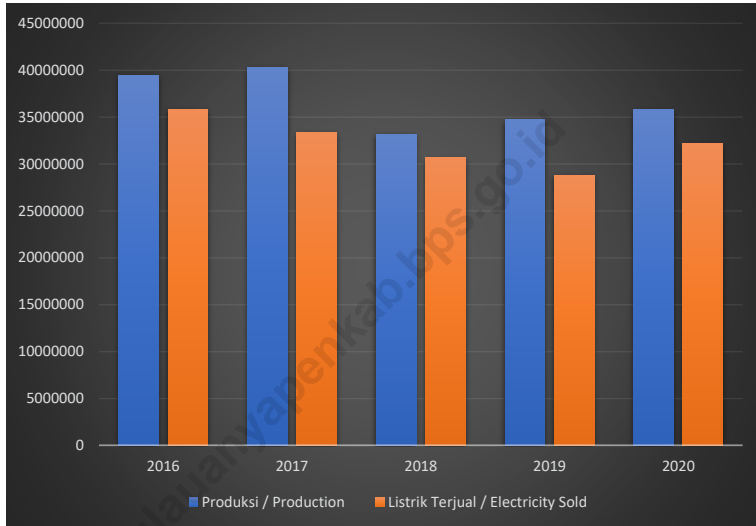
Jumlah penggunaan BBM di kabupaten Kepulauan Yapen untuk premium dan petralite adalah 14.150,9 kilo liter, minyak tanah 4.948,1 kilo liter dan minyak solar 13.142 kilo liter.

Volume air bersih yang disalurkan kepada konsumen pada tahun 2020 mencapai 1.952.873 m³. Sedangkan air bersih yang disalurkan pada tahun sebelumnya sebanyak 1.741.065 m³. Ini berarti volume air yang disalurkan meningkat 12,16 persen.

In 2020, total drinking water distributed to consumer was about 1.952.873 m³. While in 2019 it was about 1.741.065 m³. It means that number of drinking water distributed to consumer increased by 12,16 percent.

Gambar 6.1
Figures

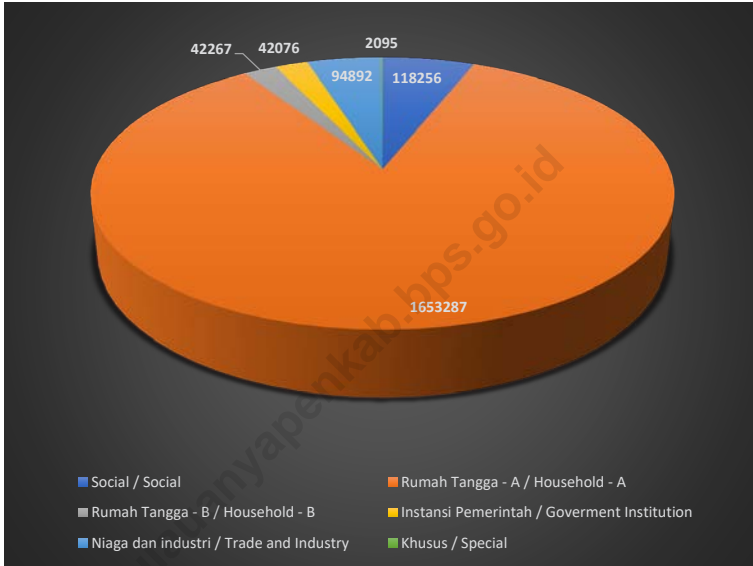
Produksi dan Listrik Terjual PT.PLN (PERSERO) pada Ranting Serui, 2016 - 2020
Production and Electricity Sold of electricity of Serui State Electricity Company, 2016 - 2020



Sumber/Source : PT. PLN Ranting Serui/ Serui Branch State Electricity Company

Gambar 6.2
Figures

Jumlah Air yang Disalurkan Menurut Jenis Pelanggan di Kabupaten Kepulauan Yapen, 2020
Number of Distributed Water by Type of Customers in Kepulauan Yapen Regency, 2020



Sumber/Source : PDAM Cabang Serui/ Serui Branch Drinking Water Company

Tabel
Table 6.1

Daya Terpasang, Produksi, dan Distribusi Listrik PT. PLN (Persero) pada Cabang/Ranting PLN di Kabupaten Kepulauan Yapen, 2016 - 2020
Installed Electricity Power, Production, and Distribution of PT. PLN (Persero) at PLN Branch in Kepulauan Yapen Regency, 2016 - 2020

Tahun Year	Daya Terpasang Installed Electricity Power (KW)	Produksi Listrik Electricity Production (KWh)	Listrik Terjual Electricity Sold (KWh)	Dipakai Sendiri Own Used (KWh)	Susut/ Hilang Shrinkage/ Lost (KWh)
(1)	(2)	(3)	(4)	(5)	(6)
2016	9.045	39.454.245	35.842.069	38.967	3.612.176
2017	8.000	40.320.421	33.411.679	1.899	6.908.742
2018	8.000	33.179.807	30.666.233	1.943	2.511.631
2019	8.000	34.729.916	28.826.054	2.015	5.901.847
2020	9.500	35.751.607	32.134.349	13.641	3.603.613

Catatan/Note: ...

Sumber/Source: PT. PLN Ranting Serui/Serui Branch State Electricity Company

Tabel
Table 6.2**Jumlah Pelanggan Listrik Menurut Kecamatan di
Kabupaten Kepulauan Yapen, 2016–2020**
**Number of Electricity Customers by Subdistrict in Kepulauan
Yapen Regency, 2016–2020**

Kecamatan Subdistrict	2016	2017	2018	2019	2020
(1)	(2)	(3)	(4)	(5)	(6)
Yapen Timur	96	106	119	147	382
Pantura Yapen	0	0	0	0	0
Teluk Ampimoi	0	65	65	161	411
Raimbawi	0	0	0	0	0
Pulau Kurudu	0	0	0	374	379
Angkaisera	758	866	913	1.259	1.299
Kepulauan Ambai	0	0	0	132	316
Yapen Selatan	3.950	4.371	4.796	5.933	6.698
Kosiwo	280	365	441	671	1.030
Yapen Barat	0	0	0	0	0
Wonawa	0	0	0	0	0
Pulau Yerui	0	0	0	0	0
Poom	0	0	0	130	133
Windesi	0	0	0	0	0
Anataurei	3.183	3.597	3.895	4.798	5.381
Yawakukat	467	563	615	708	733
Kepulauan Yapen	8.734	9.933	10.844	14.313	15.733

Catatan/Note: ...

Sumber/Source: PT. PLN Ranting Serui/ Serui Branch State Electricity Company

Tabel
Table 6.3**Distribusi Penjualan Listrik menurut Jenis Pelanggan di
Kabupaten Kepulauan Yapen, 2020**
*Electricity Sale Distribution by Type of Consumer in
Kepulauan Yapen Regency, 2020*

Jenis Konsumen <i>Type of Consumer</i>	Penjualan Listrik (KWh) <i>Electricity Sold (KWh)</i>	Rata-Rata Tarif pr KWh (Rp) <i>Price Each KWh (Rp)</i>
(1)	(2)	(3)
Sosial	1.563.512	794
Rumah Tangga	23.101.217	1.1140
Bisnis	4.937.873	1.220
Kantor Pemerintahan	2.091.908	1.339
Multiguna	417.079	1.645
Jumlah	32.11.589	6.138

Catatan/Note: ...

Sumber/Source: PT. PLN Ranting Serui/Serui Branch State Electricity Company

Tabel 6.4 Jumlah Pelanggan dan Air yang Disalurkan Menurut Jenis Pelanggan di Kabupaten Kepulauan Yapen, 2020
Number of Customers and Distributed Water by Type of Customers in Kepulauan Yapen Regency, 2020

Jenis Pelanggan Type of Customers	Pelanggan Number of Customers	Air Disalurkan Distributed Water (m ³)	Nilai Value (Rp)	Pelanggan Aktif Active Customers
(1)	(2)	(3)	(4)	(5)
Social / Social	131	118.256	227.841.700	76
Rumah Tangga - A / Household - A	5.606	1.653.287	4.098.700.510	4.060
Rumah Tangga - B / Household - B	156	42.267	120.931.920	96
Instansi Pemerintah / Government Institution	91	42.076	149.676.920	60
Niaga dan industri / Trade and Industry	309	94.892	30.614.470	227
Khusus / Special	18	2.095	7.644.720	13
Kepulauan Yapen	6.311	1.952.873	4.975.410.240	4.532

Catatan/Note: ...

Sumber/Source: PDAM Cabang Serui/ Serui Branch Drinking Water Company

Tabel
Table 6.5**Banyaknya Penyaluran BBM/Non BBM (kl) Menurut Jenis dan Bulan di Kabupaten Kepulauan Yapen, 2020**
Number of Fule Oil/Non Fuel Oil by Kind and Month in Kepulauan Yapen Regency, 2020

Bulan Month	Premium	Minyak Tanah	Minyak Solar
(1)	(2)	(3)	(4)
Januari	1.511,4	415	1.328
Februari	1.268,806	410	1.355,113
Maret	1.211,6	425,3	1.352,2
April	1.234,4	410	1.302,2
Mei	1.321	420	1.281,2
Juni	1.380,582	410,3	1.324,597
Juli	1.616	460	1.252
Agustus	1.588,277	430,1	1.314,536
September	1.517,475	1.167,432	1.286,555
Oktober	1.501,4	400	1.345,2
November	1.432,2	405	1.370,8
Desember	1.724,183	425,3	1.495,197
Kepulauan Yapen	17.307,323	5.778,432	16.007,598

Catatan/Note: ...

Sumber/Source: PT. Pertamina Cabang Serui/ Serui Branch of Pertamina Ltd

Tabel
Table 6.6**Jumlah Perusahaan/Usaha Konstruksi Badan Hukum di
Kabupaten Kepulauan Yapen, 2020**
**Number of Construction Enterprise by Business Entities in
Kepulauan Yapen Regency, 2020**

Kualifikasi Qualification	2020
(1)	(2)
PT/PT Persero	30
CV	283
Firma	0
Lainnya	1
Kepulauan Yapen	314

Catatan/Note: ...

Sumber/Source: BPS Provinsi Papua/BPS-Statistics of Papua

Tabel
Table 6.7**Jumlah Perusahaan/Usaha Konstruksi Menurut Kualifikasi
di Kabupaten Kepulauan Yapen, 2020**
**Number of Construction Enterprise by Qualification in
Kepualaun Yapen Regency, 2020**

Kualifikasi Qualification	2020
(1)	(2)
Kecil / <i>Small</i>	234
Menengah / <i>Medium</i>	25
Besar / <i>Large</i>	0
Non Kualifikasi / <i>Non Qualification</i>	55
Kepulauan Yapen	314

Catatan/Note: ...

Sumber/Source: BPS Provinsi Papua/BPS-Statistics of Papua

07

**PARIWISATA
TOURISM**

Jumlah Akomodasi

9 HOTEL



Jumlah Kamar

234 KAMAR

Jumlah Tempat Tidur

316 BUAH



PENJELASAN TEKNIS**TECHNICAL NOTES**

1. Wisatawan mancanegara (wisman) ialah setiap pengunjung yang mengunjungi suatu negara di luar tempat tinggalnya, didorong oleh satu atau beberapa keperluan tanpa bermaksud memperoleh penghasilan di tempat yang dikunjungi dan lamanya kunjungan tersebut tidak lebih dari satu tahun (12 bulan). Definisi ini mencakup 2 (dua) kategori wisatawan mancanegara, yaitu :

a. Wisatawan (turis) ialah setiap pengunjung seperti definisi di atas yang tinggal paling sedikit 24 jam, akan tetapi tidak lebih dari 1 (satu) tahun di tempat yang dikunjungi, dengan maksud antara lain: berlibur, rekreasi, olah raga, bisnis, menghadiri pertemuan, studi, dan kunjungan dengan alasan kesehatan.

b. Excursionist ialah setiap pengunjung seperti definisi di atas yang tinggal kurang dari 24 jam di tempat yang dikunjungi (termasuk "Cruise passengers"). Cruise Passengers ialah setiap pengunjung yang tiba di suatu negara di mana mereka tidak menginap di akomodasi yang tersedia di negara tersebut, misalnya dengan kapal laut.

2. Rata-rata lama tinggal adalah rata-rata waktu tinggal wisatawan mancanegara di Indonesia untuk

1. An International Visitor is any person visiting a country other than his usual place of residence for any reason other than for earning income in the country visited, and the length of stay is no more than one year (12 months). This definition covers two categories of foreign visitors, namely:

a. "Tourist" is any visitor staying for at least 24 hours, but no more than one year, in the country visited, with the intention of visiting, and for any of these purposes: Pleasure, recreation and sports, Business, visiting friends and relatives, missions, attending meetings, conferences, visit for health reasons and study.

b. "Excursionist" is any visitor staying less than 24 hours in the country visited including, "Cruise Passengers", i.e. visitors arriving in a country without staying in any accommodation available in the visited country.

2. Average length of stay is the average stay duration of foreign visitor in Indonesia for one trip.

satu kali kunjungan

3. **Usaha penyediaan akomodasi** adalah usaha yang menyediakan pelayanan penginapan yang dapat dilengkapi dengan pelayanan pariwisata lainnya. Usaha penyediaan akomodasi dapat berupa hotel, vila, pondok wisata, bumi perkemahan, persinggahan karavan, dan akomodasi lainnya yang digunakan untuk tujuan pariwisata.
 4. **Hotel** adalah penyediaan akomodasi secara harian berupa kamar-kamar di dalam satu bangunan yang dapat dilengkapi dengan jasa pelayanan makan dan minum, kegiatan hiburan dan atau fasilitas lainnya. Hotel terdiri dari hotel berbintang dan hotel non- bintang.
 5. **Hotel bintang** adalah usaha penyediaan jasa pelayanan penginapan, makan minum serta jasa lainnya bagi umum dengan menggunakan sebagian atau seluruh bangunan. Usaha ini dikelola secara komersial serta memenuhi ketentuan persyaratan sebagai hotel bintang (termasuk berlian) yang ditetapkan dalam surat keputusan instansi yang membinanya. Misalnya hotel bintang lima, hotel bintang empat dan seterusnya.
 6. **Tingkat penghunian kamar**
3. **The business of providing accommodation** is a business that provides specialty services that can be equipped with other tourism services. It includes hotel, villa, cottage, camping, caravan stop, and other accommodation that are used for tourism purposes.
 4. **Hotel** is a daily supply of accommodation rooms within a building which can be equipped with eating and drinking services, entertainment activities and/or other facilities. Hotel consists of a classified hotel and a non-classified hotel.
 5. **A star hotel** is the business of providing an accommodation, eating and drinking as well as other services for the public by using a building or a part of a building. It is managed commercially and meets specified requirements as a star hotel (including diamonds) set forth in the decree of fostering agency. For example, five star hotel, four star hotel, and so on.
 6. **Room occupancy rate** is the

hotel adalah persentase banyaknya malam kamar yang dihuni terhadap banyaknya malam kamar yang tersedia.

number of room-nights occupied divided by the number of room-nights available, multiplied by 100 percent.

7. **Rata-rata lamanya tamu menginap** adalah banyaknya malam tempat tidur yang terpakai (malam tamu) dengan banyaknya tamu yang menginap di hotel atau akomodasi lainnya.

7. **Average length of stay** is the number of bed-nights used (guest night) divided by the number of guests coming to spend the night at the accommodation.

<https://kepulauanyapenkab.bps.go.id>

ULASAN

Pada tahun 2020, hotel/penginapan di Kabupaten Kepulauan Yapen berjumlah 13 hotel/penginapan. Secara keseluruhan terdapat 234 kamar dan 314 tempat tidur. Seluruh hotel/penginapan berada di Distrik Yapen Selatan.

Penghunian kamar hotel di kabupaten Kepulauan Yapen masih dikatakan kecil, hal ini terlihat pada tingkat penghunian kamar sebesar 8,86 persen di tahun 2020. Jumlah kamar digunakan terbanyak ada di bulan Desember yakni sebesar 185 hunian kamar.

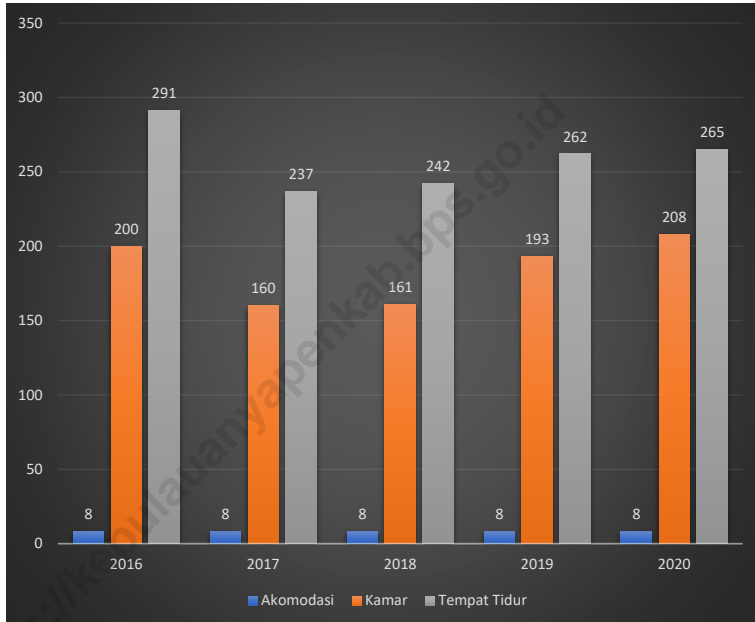
DESCRIPTION

In 2018, hotel/inn in Polewali Mandar amounted to 10 hotel/inn, Overall, there were 242 rooms and 373 beds. All of the hotels/ inns were located in Yapen Selatan Subdistrict.

Room occupancy in Kepulauan Yapen was small, this showed on the room occupancy rate that just reached by 8,86 percent in 2020. The most hotel room used was in Desember about 185 using.

Gambar 7.1
Figures

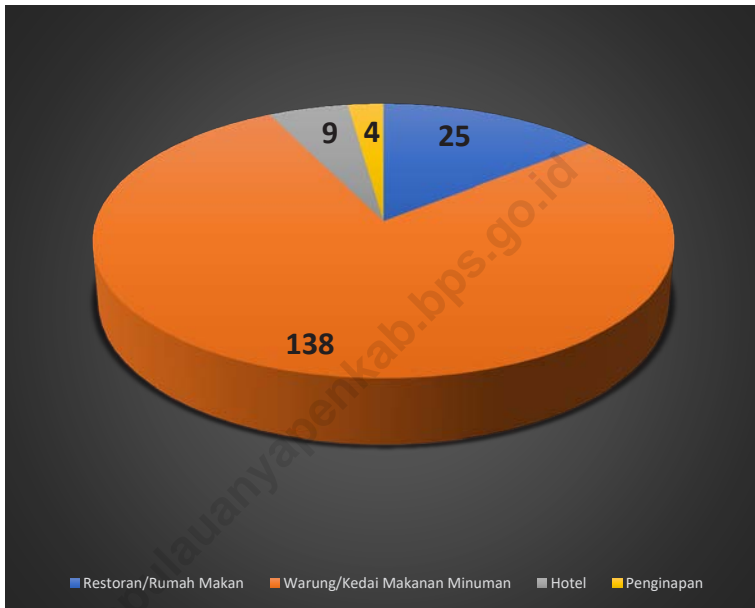
Jumlah Akomodasi, Kamar, dan Tempat Tidur yang Tersedia pada Hotel Nonbintang di Kabupaten Kepulauan Yapen, 2016 – 2020
Number of Accommodations, Available Rooms and Beds in Non-Classified Hotel in Kepulauan Yapen Regency, 2016 – 2020



Sumber/Source : BPS, Survei Hotel Tahunan (VHTL)/BPS-Statistics Indonesia, Hotel Survey

Gambar 7.2
Figures

Jumlah Akomodasi Pariwisata Menurut Jenis Akomodasi di Kabupaten Kepulauan Yapen, 2020
Number of Tourism Accomodation by Kind of Accomodations in Kepulauan Yapen Regency, 2020



Sumber/Source : BPS, Pendataan Potensi Desa (Podes)/BPS-Statistics Indonesia, Village Potential Data Collecting

Tabel
Table 7.1**Jumlah Akomodasi Pariwisata Menurut Kecamatan di
Kabupaten Kepulauan Yapen, 2020**
*Number of Tourism Accomodation by Subdistrict in
Kepulauan Yapen Regency, 2020*

Kecamatan Subdistrict	Restoran / Rumah Makan	Warung / Kedai Makanan	Hotel	Penginapan
(1)	(2)	(3)	(4)	(5)
Yapen Timur	0	10	0	0
Pantura Yapen	0	0	0	0
Teluk Ampimoi	0	0	0	0
Raimbawi	0	0	0	0
Pulau Kurudu	0	0	0	0
Angkaisera	0	0	0	0
Kepulauan Ambai	0	0	0	0
Yapen Selatan	22	112	7	3
Kosiwo	0	0	0	0
Yapen Barat	0	0	0	0
Wonawa	0	0	0	0
Pulau Yerui	0	0	0	0
Poom	0	0	0	0
Windesi	0	0	0	0
Anataurei	3	16	2	1
Yawakukat	0	0	0	0
Kepulauan Yapen	25	138	9	4

Catatan/Note: ...

Sumber/Source: BPS, Pendataan Potensi Desa (Podes)/BPS-Statistics Indonesia, Village Potential Data Collecting

Tabel
Table 7.2

Jumlah Akomodasi, Kamar, dan Tempat Tidur yang Tersedia pada Hotel Bintang di Kabupaten Kepulauan Yapen, 2016 – 2020
Number of Accommodations, Available Rooms and Beds in Classified Hotel in Kepulauan Yapen Regency, 2016 – 2020

Tahun Year	Akomodasi Accommodations	Kamar Rooms	Tempat Tidur Beds
(1)	(2)	(3)	(4)
2016	1	32	54
2017	1	32	50
2018	1	32	50
2019	1	31	50
2020	1	26	51

Catatan/Note: ...

Sumber/Source: BPS, Survei Hotel Tahunan (VHTL)/BPS-Statistics Indonesia, Hotels Survey

Tabel 7.3
Table

Jumlah Akomodasi, Kamar, dan Tempat Tidur yang Tersedia pada Hotel Nonbintang di Kabupaten Kepulauan Yapen, 2016 – 2020
Number of Accommodations, Available Rooms and Beds in Non-Classified Hotel in Kepulauan Yapen Regency, 2016 – 2020

Tahun Year	Akomodasi Accommodations	Kamar Rooms	Tempat Tidur Beds
(1)	(2)	(3)	(4)
2016	8	200	291
2017	8	160	237
2018	8	161	242
2019	8	193	262
2020	8	208	265

Catatan/Note: ...

Sumber/Source: BPS, Survei Hotel Tahunan (VHTL)/BPS-Statistics Indonesia, Hotels Survey

Tabel
Table 7.4

Rata-rata Lama Menginap Tamu Asing dan Tamu Domestik Menurut Jenis Akomodasi di Kabupaten Kepulauan Yapen, 2020
Length Average of Stay of Foreign and Domestic Guests by Type of Accommodation in Kepulauan Yapen Regency, 2020

Jenis Akomodasi <i>Type of Accommodation</i>	Tamu Asing <i>Foreign Guest</i>	Tamu <i>Guest</i>	Jumlah <i>Total</i>
(1)	(2)	(3)	(4)
Hotel Bintang	0,00	2,35	2,35
Hotel Non Bintang	0,00	1,44	1,44
Kepulauan Yapen	0,00	1,89	1,89

Catatan/Note: ...

Sumber/Source: BPS, Survei Hotel Tahunan (VHTL)/BPS-Statistics Indonesia, Hotels Survey

Tabel
Table 7.5

Persentase Tingkat Penghunian Kamar Hotel dan Akomodasi Lainnya Menurut Jenis Hotel di Kabupaten Kepulauan Yapen, 2020
Occupancy Rate of Hotel and Other Accommodation Room by Hotel Type and Month in Kepulauan Yapen Regency, 2020

Jenis Akomodasi <i>Type of Accommodation</i>	Tingkat hunian Kamar <i>Occupancy Rate</i>
(1)	(2)
Hotel Bintang / <i>Classified Hotel</i>	7,99
Hotel Non Bintang / <i>Non-Classified Hotel</i>	11,96

Catatan/Note: ...

Sumber/Source: BPS, Survei Hotel Tahunan (VHTL)/BPS-Statistics Indonesia, Hotels Survey

08

TRANSPORTASI DAN KOMUNIKASI
TRANSPORTATION AND COMMUNICATION

2020

Panjang Jalan
779.216 km

Kantor Pos
1 kantor



PENJELASAN TEKNIS

1. **Kendaraan bermotor** adalah setiap kendaraan yang digerakkan oleh peralatan teknik yang ada pada kendaraan tersebut, biasanya digunakan untuk angkutan orang atau barang di atas jalan raya selain kendaraan yang berjalan di atas rel. Kendaraan bermotor yang dicatat adalah semua jenis kendaraan kecuali kendaraan bermotor TNI/Polri dan Korps Diplomatik.
2. **Mobil penumpang** adalah setiap kendaraan bermotor yang dilengkapi dengan tempat duduk untuk sebanyak-banyaknya delapan orang, tidak termasuk tempat duduk untuk pengemudi, baik dilengkapi atau tidak dilengkapi bagasi.
3. **Mobil bis** adalah setiap kendaraan bermotor yang dilengkapi dengan tempat duduk untuk lebih dari delapan orang, tidak termasuk tempat duduk untuk pengemudi, baik dilengkapi atau tidak dilengkapi bagasi.
4. **Mobil truk** adalah setiap kendaraan bermotor yang digunakan untuk angkutan barang, selain mobil penumpang, mobil bis dan kendaraan bermotor roda dua.
5. **Kereta api** adalah kendaraan

TECHNICAL NOTES

1. **Motor vehicles** are any kind of vehicles motorized by machine set up in those vehicles, they are usually used for transporting peoples or goods on roads except vehicles moving along a railway line. The data cover all kinds of motor vehicles except those belong to Indonesia Army Force Indonesian State Police and Diplomatic Corps.
2. **Passenger cars** are any motor vehicles with no more than eight seats, excluding seat for driver, it can be with or without hoot.
3. **Buses** are large passenger cars having seats for more than eight passengers, excluding seat for driver, it can be with or without hoot.
4. **Trucks** are any motor vehicles used to transport goods excluding passenger cars, buses, and motorcycles.
5. **Train** is a coach or a number of coaches joined together, moving along a railway line. It can be passenger train or freight train.
6. **Passenger kilometer** is total kilometers of all departing passenger. This measurement is the sum of distance between the place of origin and the place of destination taken by all passengers.

- dengan tenaga gerak (listrik, diesel atau tenaga uap) yang berjalan sendiri maupun dirangkaikan dengan kendaraan lain, yang akan atau sedang bergerak di atas rel, terdiri dari kereta penumpang dan kereta barang.
6. **Kilometer penumpang** adalah jumlah kilometer dari semua penumpang yang berangkat. Besaran ini merupakan penjumlahan jarak asal tujuan masing-masing penumpang.
 7. **Rata-rata jarak perjalanan per penumpang** adalah rata-rata yang ditempuh oleh setiap penumpang, atau jumlah kilometer penumpang dibagi dengan jumlah penumpang berangkat.
 8. **Kilometer ton** adalah jumlah kilometer semua ton yang diangkut. Besaran ini merupakan hasil penjumlahan jarak asal tujuan masing-masing barang dalam ton.
 9. **Rata-rata jarak angkut barang** adalah rata-rata jarak yang ditempuh oleh setiap ton barang atau jumlah kilometer ton dibagi dengan ton dimuat.
 10. **Kunjungan kapal** adalah kapal yang datang di pelabuhan baik untuk berlabuh di perairan maupun bersandar di dermaga.
 7. **Mean distance of journey per passenger** is mean distance taken by each passenger or total of passenger-kilometer divided by the number of departing passengers.
 8. **Ton-kilometer** is total kilometer of all cargoes carried. This is the sum of distance from area of origin to area of destination for each ton of cargoes.
 9. **Mean distance of cargoes loaded** is mean distance of each ton of cargoes loaded or total ton-kilometer divided by total ton of cargoes loaded.
 10. **Ship call** is a ship arriving at a port either for mooring or berthing.
 11. **Gross Ton (GT)** is total volume of all room in a ship (m³), excluding the volume of tunnel, the axle of propellers, the anchor, and the chain locker.
 12. **Aircraft Operator Certificate (AOC)** is clearance of compliance to the standards and procedures in aircraft operations by the commercial air transport companies.
 13. **Operating Certificate (OC)** is clearance of compliance to the standards and procedures in aircraft operations for non commercial air transport activities.

11. **Gross Ton (GT)** adalah volume ruangan kapal dalam m³, kecuali terowongan, lubang poros baling-baling, tempat jangkar, dan alas ganda.
12. **Sertifikat Operator Pesawat Udara** adalah tanda bukti terpenuhinya standar dan prosedur dalam pengoperasian pesawat udara oleh perusahaan angkutan udara niaga.
13. **Sertifikat Pengoperasian Pesawat Udara** adalah tanda bukti terpenuhinya standar dan prosedur dalam pengoperasian pesawat udara untuk kegiatan angkutan udara bukan niaga.
14. **Kantor Pos** adalah tempat pemberi pelayanan komunikasi tertulis dan atau surat elektronik, layanan paket, layanan logistik, layanan transaksi keuangan, dan layanan keagenan pos untuk kepentingan umum. Rumah pos berfungsi sama seperti kantor pos dan kantor pos pembantu, bedanya rumah pos biasanya terletak di daerah terpencil.
15. **Telekomunikasi** adalah setiap pemancaran, pengiriman dan atau penerimaan dari setiap informasi dalam bentuk tanda-tanda, isyarat, tulisan, gambar, suara dan bunyi melalui sistem kawat, optik, radio atau sistem
 14. **Post Office** is a service provider facility of written communication and or electronic mail, parcel service, logistics services, financial transaction services, and postal services to the public. Postal house has the same function as the post office and subsidiary of post office, the difference is that postal house is usually located in remote areas.
 15. **Telecommunication** includes every transmitting, delivering and or receiving from every information of marking, signal, article, picture, sound and voice through strand of wire system, optic, radio or other electromagnetic system.
 16. **Telecommunication network** is peripheral network of telecommunication and its equipment used in the means of telecommunication.
 17. **Fixed line telephone based on Susenas called home phone** is a telecommunication network using fixed line telephone device which is generally regulated by technical standards, using a phone number, also known as the Public Switched Telephone Network (PSTN). It is generally used for home phone and Internet networks, has the ability to deliver a strong and clear signal with a relatively low cost.
 18. **Cellular mobile phone** is an electronic telecommunication

elektromagnetik lainnya.

16. Jaringan telekomunikasi

adalah rangkaian perangkat telekomunikasi dan kelengkapannya yang digunakan dalam bertelekomunikasi.

17. Telepon tetap kabel dalam Susenas

disebut telepon rumah adalah jaringan telekomunikasi menggunakan perangkat telepon tetap dengan kabel yang secara umum diatur oleh standar-standar teknis dengan menggunakan suatu nomor telepon, dikenal pula sebagai Public Switched Telephone Network (PSTN). Pada umumnya dimanfaatkan untuk telepon rumah dan jaringan internet, memiliki kemampuan menghantarkan sinyal dengan kuat dan jelas dengan biaya yang relatif lebih murah.

18. Telepon bergerak seluler

adalah perangkat telekomunikasi elektronik yang mempunyai kemampuan dasar yang sama dengan telepon tetap kabel, namun dapat dibawa ke mana-mana (portable, mobile) dan tidak perlu disambungkan dengan jaringan telekomunikasi kabel. Selain berfungsi sebagai telepon, telepon selular modern biasanya mendukung layanan tambahan seperti Short Messages Services (SMS), Multimedia Messages Service (MMS), e-mail dan akses

device which has the same basic capabilities with fixed cables, but can be taken anywhere (portable, mobile) and does not need to be connected to the wired telecommunications networks. In addition to functioning as a telephone, modern mobile phone typically supports additional services such as Short Messages Services (SMS), Multimedia Messages Service (MMS), e-mail and access to the Internet, business applications and games, as well as photography. Currently, Indonesia has two cellular mobile telephone network system that are GSM (Global System for Mobile Telecommunications) and Code Division Multiple Access (CDMA).

19. The internet is a worldwide public computer network. It provides access to a number of communication services including the World Wide Web and carries e-mail, news, entertainment and data files.

20. Radio broadcasting includes voice signals broadcasting through radio broadcasting studios and facilities for the programs transmission related to community, including collecting and distributing programs via cable or satellite, internet (internet radio station), including integrated data broadcasting with radio broadcasting.

Internet, aplikasi bisnis dan permainan, serta fotografi. Saat ini, Indonesia mempunyai dua sistem jaringan telepon bergerak seluler yaitu Global System for Mobile Telecommunications (GSM) dan CDMA.

19. **Internet** adalah sebuah jaringan komputer publik di seluruh dunia. Internet menyediakan akses ke sejumlah layanan komunikasi termasuk World Wide Web dan membawa email, berita, hiburan dan file data.

20. **Penyiaran Radio** mencakup penyiaran sinyal suara melalui studio penyiaran radio dan fasilitas untuk transmisi program yang berhubungan dengan masyarakat, termasuk mengumpulkan dan menyalurkan program melalui kabel atau satelit, internet (stasiun radio internet), termasuk penyiaran data yang terintegasi dengan penyiaran radio.

21. **Penyiaran dan pemrograman televisi** mencakup pembuatan program saluran televisi lengkap dari komponen program yang dibeli (seperti film, dokumenter, dan lain-lain), komponen program yang dihasilkan sendiri (seperti berita lokal, laporan langsung) atau kombinasi keduanya, pemrograman dari saluran video atas dasar

21. **Broadcasting and television programming** includes the manufacture of a complete television channel program from purchased program components (such as films, documentaries, etc.), own produced program components (such as local news, live reports) or a combination of both, the programming of the video channel on the basis of demand, and data broadcasting integrated with television broadcasting. Complete television program can broadcast their own or through a third party distribution, such as cable companies or satellite television providers. Programming can be general or specific (e.g. limited formats such as news programs, sports, education or programs aimed at young people), can be made freely available to users or can only available on a subscription basis.

22. **Newspapers, journals, and bulletin/ magazine publishing** include newspapers and newspaper advertisements, journals, bulletin, general and technical magazines, comic, including radio and television schedule publishing, and so on.

23. **Newspaper** is a lightweight publication but easily disposed of, usually printed on low-cost paper called newsprint, containing the latest news on various topics. Topics

permintaan, dan penyiaran data yang diintegrasikan dengan siaran televisi. Program televisi lengkap dapat disiarkan sendiri atau melalui distribusi pihak ketiga, seperti perusahaan kabel atau provider televisi satelit. Pemrograman dapat bersifat umum atau khusus (misalnya format terbatas seperti program berita, olah raga, pendidikan atau program yang ditujukan untuk anak muda), dapat dibuat dengan bebas tersedia untuk pemakai atau dapat hanya tersedia atas dasar langganan.

22. Penerbitan surat kabar, jurnal, dan buletin/Majalah mencakup usaha penerbitan surat kabar dan surat kabar iklan, jurnal, buletin, majalah umum dan teknis, komik termasuk penerbitan jadwal radio dan televisi, dan sebagainya.

23. Koran atau surat kabar adalah suatu penerbitan yang ringan dan mudah dibuang, biasanya dicetak pada kertas berbiaya rendah yang disebut kertas koran, yang berisi berita-berita terkini dalam berbagai topik. Topiknya bisa berupa even politik, kriminalitas, olahraga, tajuk rencana, dan cuaca. Jenis surat kabar umum biasanya diterbitkan setiap hari, kecuali pada hari-hari libur. Surat kabar sore juga umum di beberapa negara. Selain itu, juga terdapat surat kabar mingguan

can include political events, crime, sports, editorials, and weather. Common types of newspapers are usually published daily, except on holidays. Afternoon newspapers are also common in some countries. In addition, there is also a weekly newspaper that is usually smaller and less prestigious than the daily newspaper and its contents are usually more entertainment.

24. Tabloid is a smaller term format of newspaper (597 mm × 375 mm) than a standard size daily newspaper. This term is usually associated with the publishing of non-daily regular newspapers (can be weekly, biweekly, etc.), which focus on the things that are “not too serious”, especially the problem of celebrity, sports, crime, etc.

25. Journal is a special magazine that publish an article in a particular field of science.

26. Bulletin is a publication of an organization that raised the development of a particular topic or aspect and issued/published regularly (periodically) in a relatively short time (daily to monthly). Bulletin is addressed to a narrower audience, which relates to a particular field. Posts in bulletin are generally short and concise (similar to news), using formal language and a lot of technical terms related to the field.

yang biasanya lebih kecil dan kurang prestisius dibandingkan dengan surat kabar harian dan isinya biasanya lebih bersifat hiburan.

24. Tabloid adalah istilah suatu format surat kabar yang lebih kecil (597 mm × 375 mm) dari ukuran standar koran harian. Istilah ini biasanya dikaitkan dengan penerbitan surat kabar reguler non harian (bisa mingguan, dwimingguan, dll), yang terfokus pada hal-hal yang lebih “tidak serius”, terutama masalah selebritas, olah raga, kriminal, dll.

25. Jurnal adalah majalah yang khusus memuat artikel dalam suatu bidang ilmu tertentu.

26. Buletin adalah publikasi organisasi yang mengangkat perkembangan suatu topik atau aspek tertentu dan diterbitkan/dipublikasikan secara teratur (berkala) dalam waktu yang relatif singkat (harian hingga bulanan). Buletin ditujukan kepada khalayak yang lebih sempit, yang berkaitan dengan bidang tertentu saja. Tulisan dalam buletin umumnya singkat dan padat (mirip berita), menggunakan bahasa yang formal, dan banyak istilah teknis berkaitan dengan bidang tersebut.

27. Majalah adalah penerbitan

27. Magazine is a periodical publication containing a variety of articles on varied subjects. Regular magazine published weekly, biweekly or monthly. Magazines usually have articles on popular topics which are addressed to the general public and written in a style that is easily understood by many people.

28. The circulation is the number of items printed in units of copies.

29. Cinema is a show that is shown with the image (film) highlighted so it can move. Cinema also be interpreted as a place to watch the shows using a wide screen movies, where the film images projected onto a screen using a projector.

berkala yang berisi bermacam-macam artikel dalam subyek yang bervariasi. Majalah biasa diterbitkan mingguan, dwimingguan atau bulanan. Majalah biasanya memiliki artikel mengenai topik populer yang ditujukan kepada masyarakat umum dan ditulis dengan gaya bahasa yang mudah dimengerti oleh banyak orang.

28. **Oplah** adalah jumlah barang yang tercetak dalam satuan eksemplar.
29. **Bioskop** adalah pertunjukkan yang diperlihatkan dengan gambar (film) yang disorot sehingga dapat bergerak. Bioskop juga diartikan sebagai tempat untuk menonton pertunjukkan film dengan menggunakan layar lebar, dimana gambar film diproyeksikan ke layar menggunakan proyektor.

ULASAN**DESCRIPTION**

Panjang jalan di seluruh Kabupaten Kepulauan Yapen pada tahun 2020 mencapai 511,306 kilometer, Panjang jalan yang berada di bawah wewenang negara sepanjang 75,41 kilometer, di bawah wewenang provinsi sepanjang 192,50 kilometer dan sisanya di bawah wewenang kabupaten sepanjang 511,306 kilometer.

Pada tahun 2020, proporsi jalan berkondisi baik sebesar 26,10 persen, berkondisi sedang sebesar 9,91 persen, berkondisi rusak sebesar 11,92 persen dan 52,07 persen kondisi rusak berat dari total panjang jalan yang ada. Perkembangan panjang jalan menurut jenis permukaan jalan dan kondisi jalan disajikan pada Tabel 8.1.3.

Pada tahun 2020 penambahan jumlah kendaraan bermotor yang tercatat di Samsat Kabupaten Kepulauan Yapen diperkirakan sebanyak 859 unit, Komposisinya terdiri atas: 92,67 persen sepeda motor, 2,79 persen minibus, 3,11 persen mobil pick up, dan 0,93 persen lainnya.

Sepanjang tahun 2018, jumlah kunjungan kapal di pelabuhan laut mencapai 1.086 kunjungan. Barang yang dibongkar tercatat lebih banyak dari pada barang yang dimuat, Barang yang dibongkar tercatat sebesar 154.158 ton. Sedangkan, barang yang dimuat mencapai 119.373 ton.

Sampai tahun 2020, hanya terdapat satu kantor pos di Kabupaten Kepulauan Yapen yang terletak di ibukota kabupaten. Pengiriman

The total length of Kepulauan Yapen Regency roads in 2020, reached 511,306 km, About 75,41 km of the roads was under state responsibility, about 192,50 km under provincial responsibility, and the rest was 511,306 km under regency responsibility.

In 2018 the proportion of well condition road length was 26,10 percent, 9,91 percent was middle condition road, 11,92 percent was damage condition road, and 52,07 percent that heavy damage condition. The trend of road length classified by type of surface and road condition is presented on Table 8.1.3.

The number of motor vehicles recorded addition in Samsat Office of Kepulauan Yapen was 859 units in 2020, The motor vehicles consisted of 92,67 percent motorcycles, 2,79 percent minibus, 3,11 percent pick up truck, and 0,93 percent others.

During 2018, the number of ship calls in sea port reached 1.086 ship domestic voyage. Volume cargo unloaded was slower than loaded, The volume of unloaded cargo was 154.158 ton. Meanwhile, the volume of loaded cargo reached 119.373 tons.

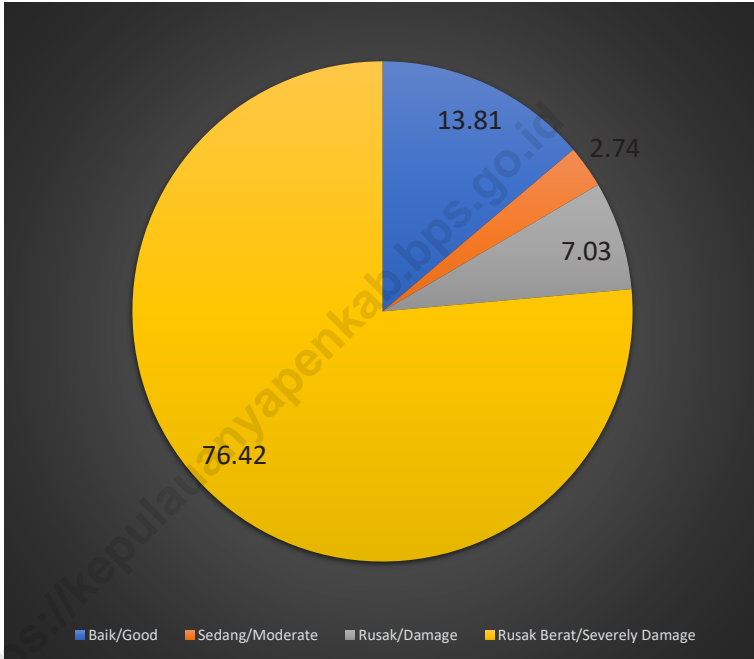
Until 2020, there was only one post offices in Kepulauan Yapen Regency, The post office was located in the capital city of Kepulauan Yapen. Number of post goods (mail, package, money order) sent to domestic/overseas and received from domestic/overseas was 20.757 kg.

Jumlah benda pos (surat, paket, wesel) yang terkirim ke dalam/luar negeri dan diterima dari dalam/luar negeri yakni sebesar 20.757 kg.

<https://kepulauanyapenkab.bps.go.id>

Gambar 8.1
Figures

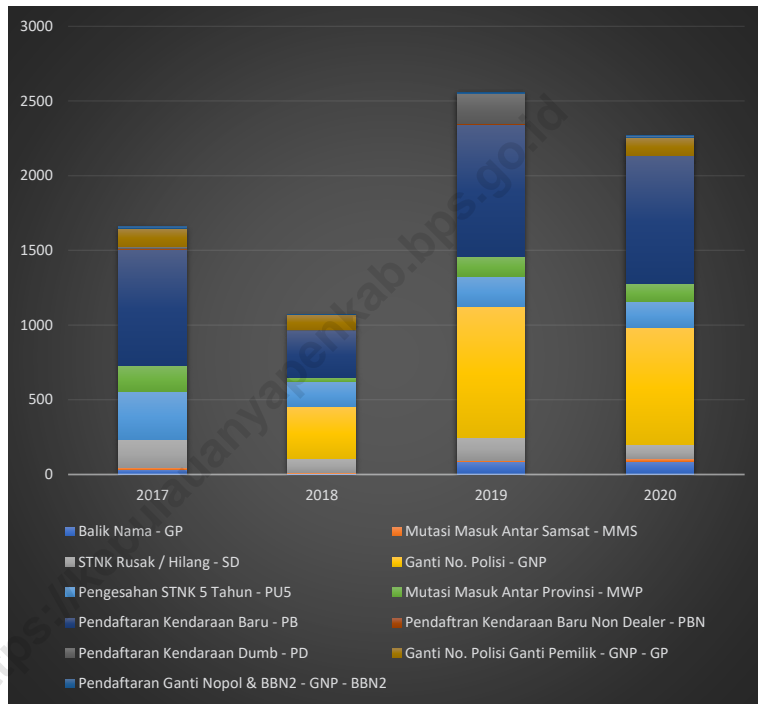
Panjang Jalan Menurut Kondisi Jalan di Kabupaten/Kota Kepulauan Yapen (km), 2020
Length of Roads by Condition of Roads in Kepulauan Yapen Regency (km), 2020



Sumber/Source : Dinas PU Kabupaten Kepulauan Yapen/ Kepulauan Yapen Regency Public Works Office

Gambar 8.2
Figures

Banyaknya Surat Tanda Nomor Kendaraan (STNK) Menurut Jenis Pendaftaran di Kabupaten Kepulauan Yapen, 2017-2020
Number of Vehicle Registration Certificate by Type Registration of Vehicle in Kepulauan Yapen Regency, 2017-2020



Sumber/Source : SAMSAT Kabupaten Kepulauan Yapen/SAMSAT of Kepulauan Yapen Regency

8.1 TRANSPORTASI TRANSPORTATION

Tabel 8.1.1 Panjang Jalan¹ Menurut Tingkat Kewenangan Pemerintahan di Kabupaten Kepulauan Yapen (km), 2018–2020
Length of Roads¹ by Level of Government Authority in Kepulauan Yapen Regency (km), 2018–2020

Tingkat Kewenangan Pemerintahan <i>Level of Government Authority</i>	2018	2019	2020
(1)	(2)	(3)	(4)
Negara ² /State ²	75,41	75,41	75,41
Provinsi/Province	192.500	192.500	192.500
Kabupaten/Kota <i>Regency/Municipality</i>	511.306	511.306	511.306
Jumlah/Total	779.216	779.216	779.216

Catatan/Note: ¹ Data tidak termasuk panjang jalan tol/*Excluding toll road*

² Berdasarkan Keputusan Menteri Pekerjaan Umum dan Perumahan Rakyat No. 248/KPTS/M/2015/*Based on Public Work and Public Housing Ministerial Decree No. 248/KPTS/M/2015*

Sumber/Source: Dinas PU Kabupaten Kepulauan Yapen/ *Kepulauan Yapen Regency Public Works Office*

Tabel 8.1.2 Panjang Jalan Menurut Jenis Permukaan Jalan di Kabupaten Kepulauan Yapen (km), 2018–2020
Length of Roads by Type of Road Surface in Kepulauan Yapen Regency (km), 2018–2020

Jenis Permukaan Jalan Type of Road Surface	2018	2019	2020
(1)	(2)	(3)	(4)
Aspal/Paved	107.169	59.450	59.450
Kerikil/Gravel	92.955	128.611	128.611
Tanah/Soil	311.130	140.449	140.449
Lainnya/Others	0.052	182.796	182.796
Jumlah/Total	511.306	511.306	511.306

Catatan/Note: ...

Sumber/Source: Dinas PU Kabupaten Kepulauan Yapen/ Kepulauan Yapen Regency Public Works Office

Tabel 8.1.3 Panjang Jalan Menurut Kondisi Jalan di Kabupaten/Kota Kepulauan Yapen (km), 2018–2020
Table *Length of Roads by Condition of Roads in Kepulauan Yapen Regency (km), 2018–2020*

Kondisi Jalan Condition of Roads	2018	2019	2020
(1)	(2)	(3)	(4)
Baik/Good	133.447	70.610	70.610
Sedang/Moderate	50.690	14.000	14.000
Rusak/Damage	60.957	35.957	35.957
Rusak Berat/Severely Damage	266.212	390.739	390.739
Jumlah/Total	511.306	511.306	511.306

Catatan/Note: ...

Sumber/Source: Dinas PU Kabupaten Kepulauan Yapen/ *Kepulauan Yapen Regency Public Works Office*

Tabel 8.1.4 Banyaknya Kendaraan Bermotor menurut Jenis Kendaraan di Kabupaten Kepulauan Yapen, 2017-2020
Number of Vehicle by Type of Vehicle in Kepulauan Yapen Regency, 2017-2020

Jenis Kendaraan Type of Vehicle	2017	2018	2019	2020
(1)	(2)	(3)	(4)	(5)
Sedan	0	0	0	0
Jeep	3	0	0	1
Minibus	51	43	36	24
Microbus	4	0	0	0
Bus	0	0	0	0
Pick Up	26	32	37	31
Blind Van	0	0	0	0
Light Truck	3	0	3	2
Truck	0	0	5	0
Pemadam Kebakaran	0	1	0	0
Ransus	0	0	0	0
Ambulance	0	0	2	0
Mobil Jenazah	0	0	0	0
Alat Berat	0	0	0	0
Sepeda motor Roda 2	657	700	799	796
Sepeda Motor Roda 3	8	5	3	5
Mobil Penumpang - R3	0	0	0	0
JUMLAH	752	781	885	859

Catatan/Note: ...

Sumber/Source: SAMSAT Kabupaten Kepulauan Yapen/SAMSAT of Kepulauan Yapen Regency

Tabel 8.1.5 **Banyaknya Surat Tanda Nomor Kendaraan (STNK) Menurut Jenis Pendaftaran di Kabupaten Kepulauan Yapen, 2017-2020**
Number of Vehicle Registration Certificate by Type Registration of Vehicle in Kepulauan Yapen Regency, 2017-2020

Jenis Kendaraan Type of Vehicle	2017	2018	2019	2020
(1)	(2)	(3)	(4)	(5)
Balik Nama - GP	34	8	87	90
Mutasi Masuk Antar Samsat - MMS	12	5	9	15
STNK Rusak / Hilang - SD	186	94	154	93
Ganti No. Polisi - GNP	1.004	347	871	785
Pengesahan STNK 5 Tahun - PUS	321	166	206	175
Mutasi Masuk Antar Provinsi - MWP	177	31	134	118
Pendaftaran Kendaraan Baru - PB	776	311	884	858
Pendaftaran Kendaraan Baru Non Dealer - PBN	3	4	6	0
Pendaftaran Kendaraan Dumb - PD	14	6	200	2
Ganti No. Polisi Ganti Pemilik - GNP - GP	126	95	1	118
Pendaftaran Ganti Nopol & BBN2 - GNP - BBN2	10	1	3	12
JUMLAH	2.663	1.068	2.555	2.226

Catatan/Note: ...

Sumber/Source: SAMSAT Kabupaten Kepulauan Yapen/SAMSAT of Kepulauan Yapen Regency

Tabel 8.1.6 Banyaknya Kendaraan yang Aktif Membayar PKB, BBN 1, dan BBN 2 di Kabupaten Kepulauan Yapen, 2019-2020
Table *Number of Active Paying Vehicles PKB, BBN 1, and BBN 2 in Kepulauan Yapen Regency, 2019-2020*

Jenis Kendaraan Type of Vehicle	2019			2020		
	Hitam Black	Kuning Yellow	Merah Red	Hitam Black	Kuning Yellow	Merah Red
(1)	(2)	(3)	(4)	(5)	(6)	(7)
Sedan	8	0	1	11	0	3
Jeep	40	0	3	34	1	2
Minibus	347	62	72	342	59	66
Microbus	0	9	1	0	7	0
Bus	0	1	0	0	1	0
Pick Up	118	151	31	107	137	30
Blind Van	0	0	0	0	0	0
Light Truck	31	45	3	26	52	7
Truck	0	34	1	0	35	0
Pemadam Kebakaran	0	0	0	1	0	1
Ransus	0	0	0	0	0	0
Ambulance	0	0	4	0	0	2
Mobil Jenazah	0	0	1	0	0	0
Alat Berat	0	0	0	0	0	0
Sepeda motor Roda 2	4.762	0	428	4.256	0	396
Sepeda Motor Roda 3	0	0	12	17	0	2
Mobil Penumpang - R3	0	0	0	0	0	0
JUMLAH	5.318	302	545	4.794	292	509

Catatan/Note: ...

Sumber/Source: SAMSAT Kabupaten Kepulauan Yapen/SAMSAT of Kepulauan Yapen Regency

Tabel 8.1.7 Trayek yang Dilayani Oleh Perum Damri Stasiun Serui dan jumlah Bus yang Digunakan di Kabupaten Kepulauan Yapen, 2020
Route Serviced by Perum Damri Station of Serui and Number of Bus in Kepulauan Yapen Regency, 2020

Trayek yang Dilayani <i>Route Serviced</i>	Jumlah Bus <i>Number of Bus</i>	Daya Angkut <i>People Carried</i>
(1)	(2)	(3)
Serui - Randawaya - Tindaret	2	39
Serui - Wadapi	1	19
Seui - Kamanap	1	19
Serui - Sasawa/Papuma	1	20
Serui - Wabuayar	0	0
Serui - Mariarotu	1	19
Serui - Kanawa/Kairawi	2	40
Rusak	2	20
JUMLAH	10	176

Catatan/Note: ...

Sumber/Source: DAMRI Kabupaten Kepulauan Yapen/DAMRI of Kepulauan Yapen Regency

Tabel 8.1.8 **Banyaknya Surat Ijin Mengemudi yang Dikeluarkan Menurut Jenis SIM di Kabupaten Kepulauan Yapen, 2020**
Number of Driver License by Type of Liscence in Kepulauan Yapen Regency, 2020

Trayek yang Dilayani <i>Route Sevised</i>	2017	2018	2019	2020
(1)	(2)	(3)	(4)	(5)
1 SIM A				
Umum	57	27	29	26
Biasa	322	369	472	604
2 SIM B1				
Umum	44	33	23	34
Biasa	24	16	33	21
3 SIM B2				
Umum	41	6	5	16
Biasa	4	2	0	0
4 SIM C	1.639	1.290	1.570	1.582
JUMLAH	2.131	1.743	2.132	2.283

Catatan/Note: ...

Sumber/Source: POLRES Kabupaten Kepulauan Yapen/Police Station of Kepulauan Yapen Regency

8.2 KOMUNIKASI COMMUNICATION

Tabel 8.2.1 Jumlah Kantor Pos Pembantu Menurut Kecamatan di Kabupaten Kepulauan Yapen, 2017–2020
Number of Post Offices Subsidiaries by Subdistrict in Kepulauan Yapen Regency, 2017–2020

Kecamatan Subdistrict	2017	2018	2019	2020
(1)	(2)	(3)	(4)	(5)
Yapen Timur	0	0	0	0
Pantura Yapen	0	0	0	0
Teluk Ampimoi	0	0	0	0
Raimbawi	0	0	0	0
Pulau Kurudu	0	0	0	0
Angkaisera	0	0	0	0
Kepulauan Ambai	0	0	0	0
Yapen Selatan	1	1	1	1
Kosiwo	0	0	0	0
Yapen Barat	0	0	0	0
Wonawa	0	0	0	0
Pulau Yerui	0	0	0	0
Poom	0	0	0	0
Windesi	0	0	0	0
Anataurei	0	0	0	0
Yawakukat	0	0	0	0
Kepulauan Yapen	1	1	1	1

Catatan/Note: ...

Sumber/Source: PT POS Indonesia Kabupaten Kepulauan Yapen

Tabel 8.2.2 Bongkar Muat Pos Paket Angkutan Laut dan Udara di Kabupaten Kepulauan Yapen (kg), 2019 - 2020
Table Number of Sea and Air Traffic Post Loaded/Unloaded by Month in Kepulauan Yapen (kg), 2019 - 2020

Bulan Month	Muatan (kg)	
	2019	2020
(1)	(2)	(3)
Januari / January	981	1.085
Februari / February	657	1.684
Maret / March	644	1.248
April / April	793	1.725
Mei / May	417	1.984
Juni / June	422	2.299
Juli / July	568	1.633
Agustus / August	673	1.527
September / September	781	1.894
Oktober / October	937	1.475
November / November	956	1.652
Desember / December	1.073	2.551
JUMLAH	8.902	20.757

Catatan/Note: ...

Sumber/Source: PT POS Indonesia Kabupaten Kepulauan Yapen

Tabel
Table 8.2.3

Jumlah Surat dan Paket Pos yang Dikirimkan dan Diterima Menurut Jenis Penanganan di Knator POS Kabupaten Kepulauan Yapen, 2019 - 2020
Number of Mail and Packet Sent and Received by Type of Delivery in Kepulauan Yapen Post Office, 2019 - 2020

Jenis Pengiriman Type of Delivery	Dikirim / Sent		Diterima / Received	
	2019	2020	2019	2020
(1)	(2)	(3)	(4)	(5)
Surat Pos Biasa	0	0	0	0
Surat Pos Khusus	2.991	1.907	3.159	2.689
Surat Luar Negeri	0	2	0	0
Paket Pos Biasa	107	27	2.658	2.136
Paket Pos Kilat Khusus	832	441	9.475	5.837
Paket Pos Luar Negeri	0	0	0	0
JUMLAH	3.930	2.377	15.292	10.662

Catatan/Note: ...

Sumber/Source: PT POS Indonesia Kabupaten Kepulauan Yapen

09

PERBANKAN, KOPERASI, DAN HARGA-HARGA
BANKING, COOPERATIVE, AND PRICES



Jumlah Koperasi

186

2020



PENJELASAN TEKNIS

1. **Sistem pencatatan Statistik Ekspor dan Impor** adalah "General Trade" dengan wilayah pencatatan meliputi seluruh wilayah kepabeanan Indonesia.
2. Pengesahan dokumen kepabeanan ekspor dan impor dilakukan oleh Bea dan Cukai berdasarkan Persetujuan Muat/Bongkar Barang.
3. Data ekspor berasal dari dokumen kepabeanan BC 3.0 atau yang disebut dokumen Pemberitahuan Ekspor Barang (PEB) yang diisi oleh eksportir.
4. Data impor berasal dari dokumen kepabeanan BC 2.0 atau yang disebut dokumen Pemberitahuan Impor Barang (PIB), Pemberitahuan Impor Barang Khusus (PIBK), Pemberitahuan Pabean Free Trade Zone (PPFTZ) dan dokumen kepabeanan BC 2.3 yang mencatat impor barang dari Luar Negeri ke Kawasan Berikat.
5. Barang-barang yang dikirim ke luar negeri untuk diolah dicatat sebagai ekspor, sedangkan hasil olahan yang dikembalikan ke Indonesia dicatat sebagai impor.
6. Barang-barang luar negeri yang diolah di dalam negeri dicatat sebagai barang impor meskipun

TECHNICAL NOTES

1. *The recording of export and import statistics is based on General Trade System covering all Indonesian customs areas.*
2. *The legalization of customs export and import documents is conducted by the Customs and Excise Office.*
3. *The export data are compiled based on customs export documents BC 3.0 or known as Export Declarations (PEB), filled by exporters.*
4. *The import data are compiled based on customs import documents BC 2.0 or known as Import Declarations Form (PIB), Import Declarations Form for Special Commodity (PIBK), Customs Declaration Form for Free Trade Zone (PPFTZ), and customs import documents BC 2.3 which records import goods from foreign country to Bounded Zones Area.*
5. *Goods send abroad for processing purposes are recorded as export while its product sent to Indonesia are recorded as import.*
6. *Foreign goods processed in Indonesia are still recorded as imports although the products will be sent to abroad.*
7. *The following goods are not included in the statistics:*

barang olahan tersebut akan kembali ke luar negeri.

7. Barang-barang yang tidak dicakup dalam pencatatan:
 - a. Pakaian dan barang-barang perhiasan penumpang.
 - b. Barang-barang bawaan penumpang dari/ke luar negeri untuk dipakai sendiri, kecuali lemari es, pesawat televisi, dan sebagainya.
 - c. Barang-barang untuk keperluan perwakilan kedutaan suatu negara.
 - d. Barang-barang ekspedisi dan ekshibisi atau pameran.
 - e. Barang-barang untuk militer yang diimpor langsung oleh angkatan bersenjata
 - f. Pembungkus/peti kemas untuk diisi kembali.
 - g. Uang dan surat-surat berharga.
 - h. Barang-barang contoh

8. Sistem pengolahan dokumen impor/ekspor Indonesia

adalah sistem "Carry Over" yaitu dokumen ditunggu selama satu bulan, setelah bulan berjalan, sedangkan dokumen-dokumen yang terlambat akan diolah pada bulan berikutnya. Dengan demikian dokumen bulan-bulan sebelumnya yang terlambat diterima dan masuk pada bulan berjalan, diperlakukan sebagai dokumen bulan pengolahan.

- a. *Clothings and passengers' jewelry.*
- b. *Luggage of passengers for own use, except refrigerators, television sets, etc.*
- c. *Goods imported/exported for the use of foreign representative countries/embassies.*
- d. *Goods for expeditions, and shows or exhibitions.*
- e. *Military goods directly imported by the Armed Forces.*
- f. *Packings/containers to be refilled.*
- g. *Bank notes and securities*
- h. *Sample goods*

8. *The carry-over system* is used in processing Indonesian export and import documents. Documents are processed one month after the current month, while those received later will be processed for the succeeding month. This means previous documents received in the current month will be treated as processed documents.

9. *Port of loading* is port where the goods are transported out of the country or exported.

10. *Country of destination* is country that is known to export goods sent abroad.

11. *Type commodity* is exported goods recorded based on Harmonized System (HS) code.

9. **Pelabuhan Muat** adalah pelabuhan darimana barang diangkut ke luar negeri atau diekspor
10. **Negara tujuan** adalah negara tujuan akhir yang diketahui untuk barang ekspor yang dikirim ke luar negeri
11. **Jenis komoditi** adalah barang ekspor yang dicatat sesuai kode Harmonized System (HS).
12. **Jenis-jenis koperasi** berdasarkan status anggotanya adalah pengelompokan koperasi yang dilihat dari kesamaan status orang-orang yang menjadi anggota koperasi tersebut. Jenis-jenis koperasi ini sangat banyak. Hal ini karena selama sekumpulan orang yang mempunyai status yang sama dan mereka membuat koperasi maka koperasi tersebut bisa menjadi salah satu jenis-jenis koperasi. Agar lebih jelas coba perhatikan jenis-jenis koperasi di bawah ini: Koperasi Pegawai Negeri
13. **Koperasi Pegawai Negeri (KPN)** sekarang telah berubah nama menjadi Koperasi Pegawai Republik Indonesia. Koperasi ini memiliki tujuan utama untuk meningkatkan kesejahteraan ekonomi para anggotanya. Hampir setiap instansi pemerintahan di daerah atau pun nasional memiliki
12. *The types of cooperatives based on the status of their members are groupings of cooperatives that are seen in the similarity status of the people who are members of the cooperative. These types of cooperatives are very numerous. This is because as long as a group of people have the same status and they create a cooperative then the cooperative can become one of the types of cooperatives. For a closer look at the following types of cooperatives: Civil servants' cooperatives*
13. *The State Employees' Cooperative (KPN) has now been renamed the Cooperative Officers of the Republic of Indonesia. This cooperative has the main objective of improving the economic well-being of its members. Almost every local or national government agency has a civil servant cooperative. In addition, sometimes each agency also has more than one cooperative because there are also departments within which to create their own cooperatives.*
14. *Market Co-operatives (Koppas) are a type of cooperative whose members are market traders. The form of a cooperative market cooperative can be a loan-backed cooperative that provides capital loans to traders. In order to reduce the losses due to merchants owing to loan sharks. However, there are*

koperasi pegawai negeri. Selain itu terkadang setiap instansi juga memiliki lebih dari satu koperasi karena ada juga departemendepartemen dalam yang membuat koperasi sendiri.

14. Koperasi Pasar (Koppas)

adalah jenis koperasi yang anggotanya terdiri dari para pedagang pasar. Bentuk koperasi koperasi pasar dapat berupa koperasi simpan pinjam yang menyediakan pinjaman modal bagi para pedagang. Sehingga bisa mengurangi kerugian akibat para pedagang berutang kepada para rentenir. Meskipun begitu masih banyak para pedagang yang terjatuh pusaran rentenir. Sehingga perlu terus dilakukan upaya agar para pedagang tidak terjatuh utang dengan para rentenir. Koperasi Unit Desa

15. Koperasi Unit Desa (KUD)

adalah koperasi yang anggotanya terdiri dari masyarakat pedesaan. Koperasi unit desa biasanya melakukan kegiatan usaha di dalam bidang ekonomi khususnya yang berkaitan dengan pertanian atau perikanan. Koperasi Sekolah. K o p e r a s i sekolah biasa dapat dengan mudah kita temukan di berbagai sekolah mulai dari SD, SMP, SMA, dan perguruan tinggi. Anggota koperasi ini biasanya terdiri dari guru, siswa, dan karyawan pada

still a lot of merchants who get tangled in loan sharks. So there is a need to continue to try to prevent the merchants from getting into debt with the loan sharks. Village Unit Cooperatives

15. The Village Unit Co-operative

(KUD) is a cooperative whose members comprise the rural community. Village unit co-operatives usually carry out business activities in the economy especially in relation to agriculture or fisheries.

16. Normal school cooperatives

can be easily found in many schools from elementary, middle, high school and college. These members of the cooperative usually consist of teachers, students, and employees of a school. In general, school cooperatives do activities like cooperative cooperatives. So besides selling school supplies,

sebuah sekolah. Pada umumnya koperasi sekolah melakukan kegiatan seperti koperasi serba usaha. Jadi selain menjual barang-barang kebutuhan sekolah, koperasi juga bisa digunakan oleh para siswa dan guru sebagai tempat untuk menyimpan uang.

<https://kepulauanyapenkab.bps.go.id>

ULASAN

Pada tahun 2020, jumlah perusahaan menurut bentuk badan hukum mencapai 29 perusahaan. Jumlah pedagang pada tahun 2018 adalah 334 pedagang yang terdiri dari 0 pedagang besar, 91 pedagang menengah dan 243 pedagang kecil. Jumlah pedagang terbanyak ada di distrik Yapen Selatan sebanyak 317 pedagang atau sebanyak 94,91 persen dari total pedagang di Kepulauan Yapen

Berdasarkan data perusahaan yang memperoleh SIUP menurut jenis badan, perusahaan yang memperoleh SIUP masih didominasi oleh CV/Firma, yang mencapai 18 perusahaan atau 62,06 persen dari total perusahaan yang memperoleh SIUP di Kabupaten Kepulauan Yapen.

Jumlah sarana perdagangan di Kepulauan Yapen adalah sebanyak 1.780 yang sebagian besar didominasi oleh kios sebanyak 1.285. Pasar umum hanya ada 5 di kabupaten Kepulauan Yapen

Pada tahun 2020 terdapat sebanyak 186 unit koperasi. Jumlah koperasi tersebut terdiri atas 8,60 persen (16 unit) KUD, 1,61 persen (3 unit) KPR, 2,15 (4 unit) Kopkar, 0 persen (0 unit) Koppas, 4,30 persen (8 unit) Kopwan, 7,52 persen (14 unit) Kopermas, 12,36 persen (23 unit) KSP, 45,16 persen (84 unit) KSU dan 18,27 persen (34 unit) lainnya.

Jika dibandingkan dengan tahun sebelumnya, jumlah koperasi

DESCRIPTION

In 2020, the number of establishment by type of bussiness reached 29 companies. The number of merchant in 2018 was 334 that contained by 0 wholesalers, 91 medium traders and 243 small traders. The most merchat located in Yapen Selatan subdistrict about 317 traders or about 94,91 percent of all merchant in Kepulauan Yapen Regency.

According to the data of companies that obtain trading business license by legal entity, companies that obtain trading business license were still dominated by CV/Firm, which reached 18 companies or 62,06 percent of the total companies that obtain trading business license in Kepulauan Yapen Regency.

The number of trading facilities in Kepulauan Yapen was 1.780, mostly dominated by stall about 1.285. There was 5 general markets in Kepulauan Yapen.

In 2020, the number of cooperative reached 186 units. The cooperative consisted of 8,60 percent (16 units) KUD, 1,61 percent (3 units) KPR, 2,15 percent (4 units) Kopkar, 0 percent (0 unit) Koppas, 4,30 percent (8 units) Kopwan, 7,52 percent (14 units) Kopermas, 12,36 percent (23 units) KSP, 45,16 percent (84 units) KSU dan 18,27 percent (34 units) others.

mengalami peningkatan sebesar 1 unit
atau 0,5 persen.

<https://kepulauanyapenkab.bps.go.id>

Gambar 9.1
Figures

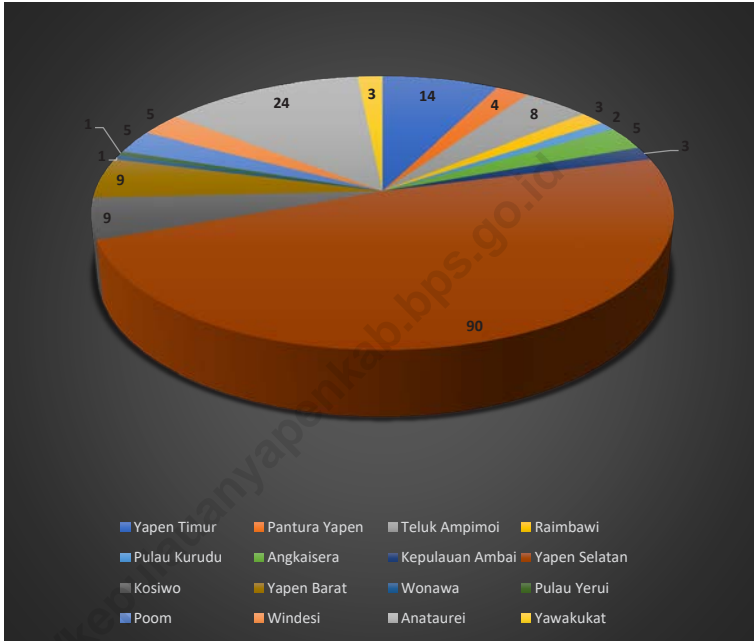
Persentase Sarana Perdagangan Menurut Jenisnya di Kabupaten Kepulauan Yapen (%), 2020
Percentage of Trading Facilities in Kepulauan Yapen (%), 2020



Sumber/Source : Dinas Prindustrian, Perdagangan, dan Koperasi Kabupaten Kepulauan Yapen / Kepulauan Yapen Regency Industry, Trade, and Cooperative Office

Gambar 9.2
Figures

Jumlah Koperasi Menurut Jenis Koperasi dan Kecamatan di Kabupaten Kepulauan Yapen, 2020
Number of Cooperative by Kind of Cooperative and Subdistrict in Kepulauan Yapen Regency, 2020



Sumber/Source : Dinas Prindustrian, Perdagangan, dan Koperasi Kabupaten Kepulauan Yapen / Yapen Islands Regency Industry, Trade, and Cooperative Office

Tabel 9.1 Jumlah Koperasi Aktif Menurut Kecamatan di Kabupaten Kepulauan Yapen, 2017–2020
Table 9.1 Number of Active Cooperative by Subdistrict in Kepulauan Yapen Regency, 2017–2020

Kecamatan Subdistrict	2017	2018	2019	2020
(1)	(2)	(3)	(4)	(5)
Yapen Timur	6	6	6	6
Pantura Yapen	0	0	0	0
Teluk Ampimoi	0	0	0	0
Raimbawi	0	0	0	0
Pulau Kurudu	0	0	0	0
Angkaisera	4	4	4	4
Kepulauan Ambai	0	0	0	0
Yapen Selatan	8	8	8	8
Kosiwo	1	1	1	1
Yapen Barat	0	0	0	0
Wonawa	0	0	0	0
Pulau Yerui	0	0	0	0
Poom	0	0	0	0
Windesi	0	0	0	0
Anataurei	1	1	1	1
Yawakukat	0	0	0	0
Kepulauan Yapen	20	20	20	20

Catatan/Note: ...

Sumber/Source: Dinas Prindustrian, Perdagangan, dan Koperasi Kabupaten Kepulauan Yapen

Tabel
Table 9.2**Jumlah Koperasi Menurut Jenis Koperasi dan Kecamatan di Kabupaten Kepulauan Yapen, 2020**
Number of Cooperative by Kind of Cooperative and Subdistrict in Kepulauan Yapen Regency, 2020

Kecamatan Subdistrict	Jenis Koperasi/ Kind of Cooperative					Jumlah Total
	KUD	KPRI	KOPKAR	KOPPAS	Lainnya Other	
(1)	(2)	(3)	(4)	(5)	(6)	(7)
Yapen Timur	2	0	0	6	6	14
Pantura Yapen	1	0	0	0	3	4
Teluk Ampimoi	1	0	0	0	7	8
Raimbawi	1	0	0	1	1	3
Pulau Kurudu	0	0	0	1	1	2
Angkaisera	1	0	0	1	3	5
Kepulauan Ambai	0	0	0	1	4	3
Yapen Selatan	1	0	4	0	85	90
Kosiwo	2	0	0	0	7	9
Yapen Barat	1	0	0	2	6	9
Wonawa	0	0	0	0	1	1
Pulau Yerui	0	0	0	1	0	1
Poom	3	2	0	0	0	5
Windesi	2	1	0	1	1	5
Anataurei	1	0	0	0	23	24
Yawakukat	0	0	0	0	3	3
Kepulauan Yapen	16	3	4	14	149	186

Catatan/Note: ...

Sumber/Source: Dinas Prindustrian, Perdagangan, dan Koperasi Kabupaten Kepulauan Yapen

10

**PENGELUARAN PENDUDUK
POPULATION EXPENDITURE**

**Komoditas Makanan
Rp 575.523,00**



**Komoditas Bukan Makanan
Rp 495.632,00**

PENJELASAN TEKNIS**TECHNICAL NOTES**

1. Rata-rata pengeluaran per kapita sebulan adalah biaya yang dikeluarkan untuk konsumsi semua anggota rumah tangga selama sebulan dibagi dengan banyaknya anggota rumah tangga. Pengeluaran untuk konsumsi makanan dihitung selama seminggu terakhir, sedangkan konsumsi bukan makanan dihitung sebulan dan setahun terakhir. Baik konsumsi makanan maupun bukan makanan selanjutnya dikonversikan ke dalam pengeluaran rata-rata sebulan. Angka konsumsi/ pengeluaran rata-rata per kapita yang disajikan dalam publikasi ini diperoleh dari hasil bagi jumlah konsumsi seluruh rumah tangga (baik mengonsumsi makanan maupun tidak) terhadap jumlah penduduk.
 2. Konsumsi kalori dan protein dihitung dengan mengalikan kuantitas setiap makanan yang dikonsumsi dengan nilai kandungan kalori dan protein setiap jenis makanan berdasarkan daftar konversi zat gizi.
 3. Susenas Maret 2019 mencakup 320.000 rumah tangga sampel yang tersebar pada 34 provinsi dan 514 kabupaten/kota di Indonesia. Jika dibandingkan
1. *Average per capita expenditure per month is the cost spent for the consumption of all members of the household for a month is divided widely household members. Expenditures for food consumption are calculated during a week ago, while nonfood consumption was calculated one month into the last year. Both food and non-food consumption are subsequently converted to an average monthly expenditure. The average consumption / expenditure figures per capita presented in this publication are derived from the proportion of total household consumption (whether or not they consume food) over the population.*
 2. *Calorie and protein consumption is calculated by multiplying the quantity of each food consumed by the value of calories and protein content of each type of food based on the nutrient conversion list.*
 3. *The March 2019 Susenas covers 320,000 sample households spread in 34 provinces and 514 districts / cities in Indonesia. When compared to March 2018, there*

dengan Maret 2018, terjadi penambahan sampel dalam rangka integrasi Susenas dengan Survei Riskesdas. Tujuannya supaya lebih banyak sampel balita yang tercakup. Response rate Susenas Maret 2019 adalah sebesar 99,95 persen atau 319.845 rumah tangga. Setelah dilakukan pengecekan kelengkapan dan konsistensi data, jumlah sampel yang dinyatakan clean sebanyak 315.672 rumah tangga. Dengan jumlah sampel tersebut, estimasi data hasil Susenas Maret 2019 dapat dilakukan hingga level kabupaten.

4. Seluruh rumah tangga sampel ditanyakan mengenai apa yang dikonsumsi oleh seluruh anggota rumah tangga selama seminggu terakhir, baik kuantitas maupun uang yang dikeluarkan untuk makanan tersebut. Rumah tangga juga ditanyakan mengenai besarnya uang yang dikeluarkan untuk barang-barang selain makanan selama sebulan atau setahun terakhir.
5. Pengeluaran untuk konsumsi makanan dihitung selama seminggu terakhir, sedangkan Konsumsi bukan makanan dihitung sebulan dan setahun terakhir. Baik konsumsi makanan maupun bukan makanan selanjutnya dikonversikan ke dalam pengeluaran rata-rata

was an increase in the sample in the framework of integration of Susenas with the Riskesdas Survey. The goal is that more under five child samples are included. The response rate of the March 2019 Susenas is 99.95 percent or 319,845 households. After checking the completeness and consistency of the data, the number of samples declared clean is 315,672 households. With this sample size, estimation of Susenas data from March 2019 can be carried out to the district level.

4. *The entire households sample were asked about what is eaten by all household members for the past week both quantity and money spent on the food. Households were also asked about the amount of money spent on items other than food for the last one month or the last one year.*
5. *The reference period for food consumption is one week, and for non food consumption is one month and one year prior to enumeration. Both food and non food consumption are converted on a average monthly expenditure. The average per capita consumption / expenditure figures presented in this publication are derived from the results of the total consumption of all households to the population (whether or not consuming).*

sebulan. Angka konsumsi/ pengeluaran rata-rata per kapita yang disajikan dalam publikasi ini diperoleh dari hasil bagi jumlah konsumsi seluruh rumah tangga terhadap jumlah penduduk (baik mengonsumsi atau tidak).

<https://kepulauanyapenkab.bps.go.id>

ULASAN

Data pengeluaran dan konsumsi penduduk menurut kelompok barang diperoleh dari Survei Sosial Ekonomi Nasional (Susenas) tahun 2020. Data konsumsi/pengeluaran dibagi menjadi dua kelompok yaitu konsumsi makanan dan bukan makanan.

Pengeluaran penduduk untuk kelompok bukan makanan adalah sebesar 53,74 persen sedangkan pengeluaran kelompok bukan makanan adalah sebesar 46,26 persen pada tahun 2020.

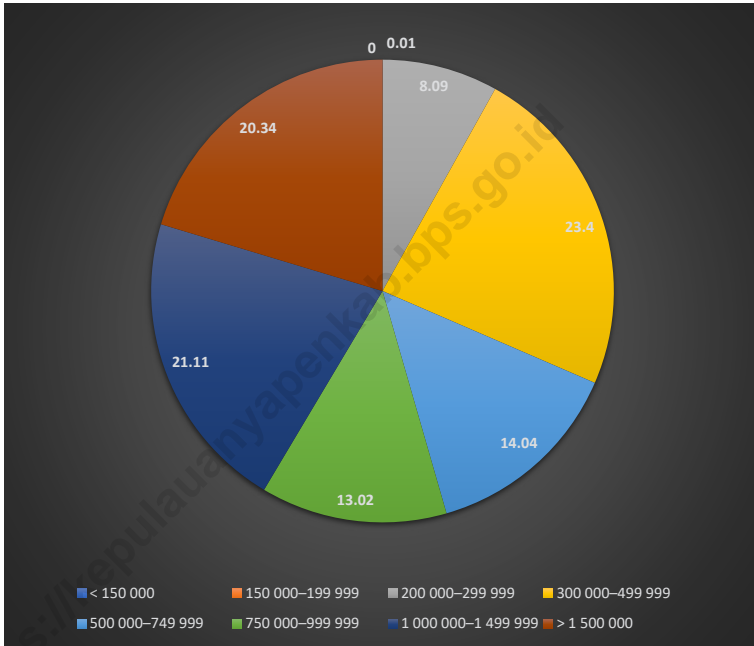
DESCRIPTION

Data on consumer expenditure according to type of expenditure are obtained from 2020. National Socio Economic Survey (Susenas) Consumption/expenditure is divided into two groups, food and non food.

Average Expenditure of Food Commodities was 53,74 percent and average expenditure of non food commodities was 46,26 percent in 2020.

Gambar 10.1
Figures

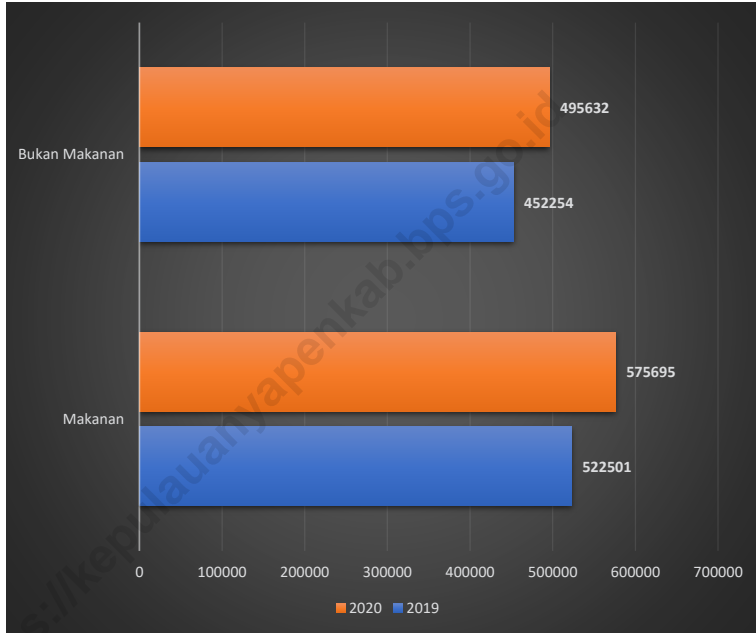
Persentase Penduduk Menurut Golongan Pengeluaran Rata-Rata per Kapita Selama Sebulan di Kabupaten Kepulauan Yapen (%), 2020
Percentage of Population by Expenditure Class During One Month in Kepulauan Yapen Regency (%), 2020



Sumber/Source : BPS, Survei Sosial Ekonomi Nasional (Susenas) Maret/BPS-Statistics Indonesia, National Socioeconomic Survey March

Gambar 10.2
Figures

Rata-Rata Pengeluaran per Kapita Sebulan Menurut Kelompok Komoditas (rupiah) di Kabupaten Kepulauan Yapen, 2019 - 2020
Monthly Average Expenditure per Capita by Commodity Group (rupiahs) in Kepulauan Yapen Regency, 2019 - 2020



Sumber/Source : BPS, Survei Sosial Ekonomi Nasional (Susenas) Maret/BPS-Statistics Indonesia, National Socioeconomic Survey March

Tabel
Table 10.1

Rata-rata Pengeluaran per Kapita Sebulan Menurut Kelompok Komoditas (rupiah) di Kabupaten Kepulauan Yapen, 2019 dan 2020
Monthly Average Expenditure per Capita by Commodity Group (rupiahs) in Kepulauan Yapen Regency, 2019 and 2020

Kelompok Komoditas/Commodity Group	2019	2020
(1)	(2)	(3)
Makanan/Food		
Padi-padian/ <i>Cereals</i>	44.065	45.814
Umbi-umbian/ <i>Tubers</i>	32.894	38.035
Ikan/udang/cumi/kerang/ <i>Fish/shrimp/common squid/shells</i>	111.242	100.599
Daging/ <i>Meat</i>	22.232	29.744
Telur dan susu/ <i>Eggs and milk</i>	22.376	23.797
Sayur-sayuran/ <i>Vegetables</i>	57.595	59.971
Kacang-kacangan/ <i>Legumes</i>	7.816	9.321
Buah-buahan/ <i>Fruits</i>	20.114	44.445
Minyak dan kelapa/ <i>Oil and coconut</i>	18.375	21.906
Bahan minuman/ <i>Beverage stuffs</i>	16.003	20.664
Bumbu-bumbuan/ <i>Spices</i>	10.696	13.614
Konsumsi lainnya/ <i>Miscellaneous food items</i>	7.196	6.149
Makanan dan minuman jadi/ <i>Prepared food and beverages</i>	73.550	979.69
Rokok/ <i>Cigarettes</i>	78.349	63.668
Jumlah makanan/Total food	522.501	575.695
Bukan makanan/Non-food		
Perumahan dan fasilitas rumah tangga/ <i>Housing and household facilities</i>	276.944	311.995
Aneka komoditas dan jasa/ <i>Goods and services</i>	88.732	87.219
Pakaian, alas kaki, dan tutup kepala/ <i>Clothing, footwear, and headgear</i>	15.072	22.711
Komoditas tahan lama/ <i>Durable goods</i>	21.424	24.911
Pajak, pungutan, dan asuransi/ <i>Taxes and insurance</i>	37.346	37.220
Keperluan pesta dan upacara/kenduri/ <i>Parties and ceremonies</i>	12.736	11.575
Jumlah bukan makanan/Total non-food	452.254	495.632
Jumlah/Total	974.755	1.071.328

Catatan/Note: ...

Sumber/Source: BPS, Survei Sosial Ekonomi Nasional (Susenas) Maret/BPS-Statistics Indonesia, National Socioeconomic Survey March

Tabel
Table 10.2

Persentase Pengeluaran per Kapita Sebulan Menurut Kelompok Komoditas di Kabupaten Kepulauan Yapen, 2019 dan 2020
Percentage of Monthly Expenditure per Capita by Commodity Group in Kepulauan Yapen Regency, 2019 and 2020

Kelompok Komoditas/Commodity Group	2019	2020
(1)	(2)	(3)
Makanan/Food		
Padi-padian/ <i>Cereals</i>	8,43	7,96
Umbi-umbian/ <i>Tubers</i>	6,30	6,61
Ikan/udang/cumi/kerang/ <i>Fish/shrimp/common squid/shells</i>	21,29	17,47
Daging/ <i>Meat</i>	4,25	5,17
Telur dan susu/ <i>Eggs and milk</i>	4,28	4,13
Sayur-sayuran/ <i>Vegetables</i>	11,02	10,42
Kacang-kacangan/ <i>Legumes</i>	1,50	1,62
Buah-buahan/ <i>Fruits</i>	3,85	7,72
Minyak dan kelapa/ <i>Oil and coconut</i>	3,52	3,81
Bahan minuman/ <i>Beverage stuffs</i>	3,06	3,59
Bumbu-bumbuan/ <i>Spices</i>	2,05	2,36
Konsumsi lainnya/ <i>Miscellaneous food items</i>	1,38	1,07
Makanan dan minuman jadi/ <i>Prepared food and beverages</i>	14,08	17,02
Rokok/ <i>Cigarettes</i>	14,99	11,06
Jumlah makanan/Total food	100,00	100,00
Bukan makanan/Non-food		
Perumahan dan fasilitas rumah tangga/ <i>Housing and household facilities</i>	61,24	62,95
Aneka komoditas dan jasa/ <i>Goods and services</i>	19,62	17,60
Pakaian, alas kaki, dan tutup kepala/ <i>Clothing, footwear, and headgear</i>	3,33	4,58
Komoditas tahan lama/ <i>Durable goods</i>	4,74	5,03
Pajak, pungutan, dan asuransi/ <i>Taxes and insurance</i>	8,26	7,51
Keperluan pesta dan upacara/kenduri/ <i>Parties and ceremonies</i>	2,82	2,34
Jumlah bukan makanan/Total non-food	100,00	100,00
Jumlah/Total	100,00	100,00

Catatan/Note: ...

Sumber/Source: BPS, Survei Sosial Ekonomi Nasional (Susenas) Maret/BPS-Statistics Indonesia, National Socioeconomic Survey March

Tabel
Table 10.3

Persentase Penduduk Menurut Golongan Pengeluaran Per Kapita Sebulan di Kabupaten Kepulauan Yapen, 2020
Percentage of Population by Per Capita Spending Group a Month in Kepulauan Yapen Regency, 2020

Golongan Pengeluaran <i>Spending Group</i> (Rp)	Persentase Penduduk <i>Percentage of Population</i>
(1)	(2)
< 150 000	0,00
150 000–199 999	0,01
200 000–299 999	8,09
300 000–499 999	23,40
500 000–749 999	14,04
750 000–999 999	13,02
1 000 000–1 499 999	21,11
> 1 500 000	20,34
Jumlah/Total	100,00

Catatan/Note: ...

Sumber/Source: BPS, Survei Sosial Ekonomi Nasional (Susenas) Maret/BPS-Statistics Indonesia, National Socioeconomic Survey March

Tabel
Table 10.4

Persentase Penduduk Menurut Golongan Pengeluaran Per Kapita Sebulan Daerah Perkotaan di Kabupaten Kepulauan Yapen, 2020
Percentage of Population by Per Capita Spending Group a Month at Urban Area in Kepulauan Yapen Regency, 2020

Golongan Pengeluaran <i>Spending Group</i> (Rp)	Persentase Penduduk <i>Percentage of Population</i>
(1)	(2)
< 150 000	0,00
150 000–199 999	0,00
200 000–299 999	0,00
300 000–499 999	4,22
500 000–749 999	13,62
750 000–999 999	19,04
1 000 000–1 499 999	31,79
> 1 500 000	31,33
Jumlah/Total	100,00

Catatan/Note: ...

Sumber/Source: BPS, Survei Sosial Ekonomi Nasional (Susenas) Maret/BPS-Statistics Indonesia, National Socioeconomic Survey March

Tabel
Table 10.5

Persentase Penduduk Menurut Golongan Pengeluaran Per Kapita Sebulan Daerah Pedesaan di Kabupaten Kepulauan Yapen, 2020
Percentage of Population by Per Capita Spending Group a Month at Rural Area in Kepulauan Yapen Regency, 2020

Golongan Pengeluaran <i>Spending Group</i> (Rp)	Persentase Penduduk <i>Percentage of Population</i>
(1)	(2)
< 150 000	0,00
150 000–199 999	0,03
200 000–299 999	16,15
300 000–499 999	42,52
500 000–749 999	14,46
750 000–999 999	7,00
1 000 000–1 499 999	10,47
> 1 500 000	9,37
Jumlah/Total	100,00

Catatan/Note: ...

Sumber/Source: BPS, Survei Sosial Ekonomi Nasional (Susenas) Maret/BPS-Statistics Indonesia, National Socioeconomic Survey March

Tabel
Table 10.6**Rata-rata Pengeluaran per Kapita Sebulan Menurut
Klasifikasi Kota/Desa di Kabupaten Kepulauan Yapen,
2020**
**Monthly Average Expenditure per Capita by Clasification of
Urban/Rural in Kepulauan Yapen Regency, 2020**

Perkotaan/Pedesaan Urban/Rural	Rata-Rata Pengeluaran Makanan per Kapita Sebulan	Rata-Rata Pengeluaran Bukan Makanan per Kapita Sebulan	Jumlah Total
(1)	(2)	(3)	
Perkotaan / <i>Urban</i>	712,448	696,688	1,409,136
Pedesaan / <i>Rural</i>	439,349	295,174	734,523
Jumlah/Total	575,695	495,632	1,071,328

Catatan/Note: ...

Sumber/Source: BPS, Survei Sosial Ekonomi Nasional (Susenas) Maret/BPS-Statistics Indonesia, National Socioeconomic Survey March

11

PERDAGANGAN
TRADE

Jumlah Sarana Perdagangan

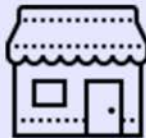
47
Pasar



18
Toko



142
Kios



11
Warung



PENJELASAN TEKNIS

1. **Realisasi Penerimaan dan Pengeluaran Pemerintah Provinsi** adalah realisasi/perhitungan APBD Provinsi pada tiap tahun anggaran.
2. **Pendapatan Asli Daerah (PAD)** adalah pendapatan yang diperoleh daerah yang dipungut berdasarkan peraturan daerah sesuai dengan peraturan perundang-undangan, guna keperluan daerah yang bersangkutan dalam membiayai kegiatannya.
3. **Dana Perimbangan** adalah dana yang bersumber dari pendapatan APBN yang dialokasikan kepada Daerah untuk mendanai kebutuhan daerah dalam rangka pelaksanaan desentralisasi.
4. **Lain-lain Pendapatan yang Sah** adalah pendapatan lainnya dari pemerintah pusat dan atau dari instansi pusat, serta dari daerah lainnya.
5. **Pasar** adalah tempat bertemunya pembeli dan penjual untuk melakukan transaksi jual beli barang atau jasa.
6. **Toko** adalah tempat tertutup yang di dalamnya terjadi kegiatan perdagangan dengan jenis benda atau barang yang khusus.

TECHNICAL NOTES

1. **Actual revenue and expenditure of Provincial Government** is the realization/provincial budget calculations for every fiscal year.
2. **Original Local Government Revenue** is revenue that withheld based on local regulations in accordance with the legislation, for the purposes of financing their activities.
3. **Balanced Budget** is the fund coming from the state budget that allocated to regions to fund their needs in the context of decentralization.
4. **Other Legal Revenue** is other income that coming from the central government and or from the central agencies, as well as from other local government.
5. **Market** is a meeting place for buyers and sellers to make buying and selling goods or services.
6. **Shop** is covered in it occurs trade activities with types of objects or special items.
7. **Newsstand** is a small shop that functions the same as the stores, but has a smaller size.
8. **Warung** is a small family owned business in the form of shops,

7. **Kios** adalah toko kecil yang fungsinya sama dengan toko, namun memiliki ukuran lebih kecil.
8. **Warung** adalah usaha kecil milik keluarga yang berbentuk kedai, kios, toko kecil, atau restoran sederhana.
9. **Sistem pencatatan Statistik Ekspor dan Impor** adalah "General Trade" dengan wilayah pencatatan meliputi seluruh wilayah kepabeanaan Indonesia.
10. **Pengesahan dokumen kepabeanaan ekspor dan impor** dilakukan oleh Bea dan Cukai berdasarkan Persetujuan Muat/ Bongkar Barang.
11. Data ekspor berasal dari dokumen kepabeanaan BC 3.0 atau yang disebut dokumen Pemberitahuan Ekspor Barang (PEB) yang diisi oleh eksportir.
12. Data impor berasal dari dokumen kepabeanaan BC 2.0 atau yang disebut dokumen Pemberitahuan Impor Barang (PIB), Pemberitahuan Impor Barang Khusus (PIBK), Pemberitahuan Pabean Free Trade Zone (PPFTZ) dan dokumen kepabeanaan BC 2.3 yang mencatat impor barang dari Luar Negeri ke Kawasan Berikat.
13. Barang-barang yang dikirim ke *stalls, small shops , or a simple restaurant.*
9. **The recording of export and import statistics** is based on General Trade System covering all Indonesian customs areas.
10. **The legalization of customs export and import documents** is conducted by the Customs and Excise Office.
11. *The export data are compiled based on customs export documents BC 3.0 or known as Export Declarations (PEB), filled by exporters.*
12. *The import data are compiled based on customs import documents BC 2.0 or known as Import Declarations Form (PIB), Import Declarations Form for Special Commodity (PIBK), Customs Declaration Form for Free Trade Zone (PPFTZ), and customs import documents BC 2.3 which records import goods from foreign country to Bounded Zones Area.*
13. **Goods send abroad for processing purposes** are recorded as export while its product sent to Indonesia are recorded as import.
14. *Foreign goods processed in Indonesia are still recorded as imports although the products will be sent to abroad.*
15. *The following goods are not*

luar negeri untuk diolah dicatat sebagai ekspor, sedangkan hasil olahan yang dikembalikan ke Indonesia dicatat sebagai impor.

14. Barang-barang luar negeri yang diolah di dalam negeri dicatat sebagai barang impor meskipun barang olahan tersebut akan kembali ke luar negeri.
15. Barang-barang yang tidak dicakup dalam pencatatan:
 - a. Pakaian dan barang-barang perhiasan penumpang.
 - b. Barang-barang bawaan penumpang dari/ke luar negeri untuk dipakai sendiri, kecuali lemari es, pesawat televisi, dan sebagainya.
 - c. Barang-barang untuk keperluan perwakilan kedutaan suatu negara.
 - d. Barang-barang ekspedisi dan ekshibisi atau pameran.
 - e. Barang-barang untuk militer yang diimpor langsung oleh angkatan bersenjata
 - f. Pembungkus/peti kemas untuk diisi kembali.
 - g. Uang dan surat-surat berharga.
 - h. Barang-barang contoh

16. Sistem pengolahan dokumen impor/ekspor Indonesia adalah sistem "Carry Over" yaitu dokumen ditunggu selama satu bulan, setelah bulan berjalan, sedangkan dokumen-dokumen yang terlambat akan diolah

included in the statistics:

- a. *Clothings and passengers' jewelry.*
- b. *Luggage of passengers for own use, except refrigerators, television sets, etc.*
- c. *Goods imported/exported for the use of foreign representative countries/embassies.*
- d. *Goods for expeditions, and shows or exhibitions.*
- e. *Military goods directly imported by the Armed Forces.*
- f. *Packings/containers to be refilled.*
- g. *Bank notes and securities*
- h. *Sample goods*

16. The carry-over system is used in processing Indonesian export and import documents. Documents are processed one month after the current month, while those received later will be processed for the succeeding month. This means previous documents received in the current month will be treated as processed documents.

17. Port of loading is port where the goods are transported out of the country or exported.

18. Country of destination is country that is known to export goods sent abroad.

19. Type commodity is exported goods recorded based on Harmonized System (HS) code.

pada bulan berikutnya. Dengan demikian dokumen bulan-bulan sebelumnya yang terlambat diterima dan masuk pada bulan berjalan, diperlakukan sebagai dokumen bulan pengolahan.

17. **Pelabuhan Muat** adalah pelabuhan darimana barang diangkut ke luar negeri atau diekspor
18. **Negara tujuan** adalah negara tujuan akhir yang diketahui untuk barang ekspor yang dikirim ke luar negeri
19. **Jenis komoditi** adalah barang ekspor yang dicatat sesuai kode *Harmonized System (HS)*

ULASAN

Pada tahun 2020, jumlah perusahaan menurut bentuk badan hukum mencapai 29 perusahaan. Jumlah pedagang pada tahun 2020 adalah 334 pedagang yang terdiri dari 0 pedagang besar, 91 pedagang menengah dan 243 pedagang kecil. Jumlah pedagang terbanyak ada di distrik Yapen Selatan sebanyak 317 pedagang atau sebanyak 94,91 persen dari total pedagang di Kepulauan Yapen

Berdasarkan data perusahaan yang memperoleh SIUP menurut jenis badan, perusahaan yang memperoleh SIUP masih didominasi oleh CV/Firma, yang mencapai 18 perusahaan atau 62,06 persen dari total perusahaan yang memperoleh SIUP di Kabupaten Kepulauan Yapen.

Jumlah sarana perdagangan di Kepulauan Yapen adalah sebanyak 1.780 yang sebagian besar didominasi oleh kios sebanyak 1.285. Pasar umum hanya ada 5 di kabupaten Kepulauan Yapen.

DESCRIPTION

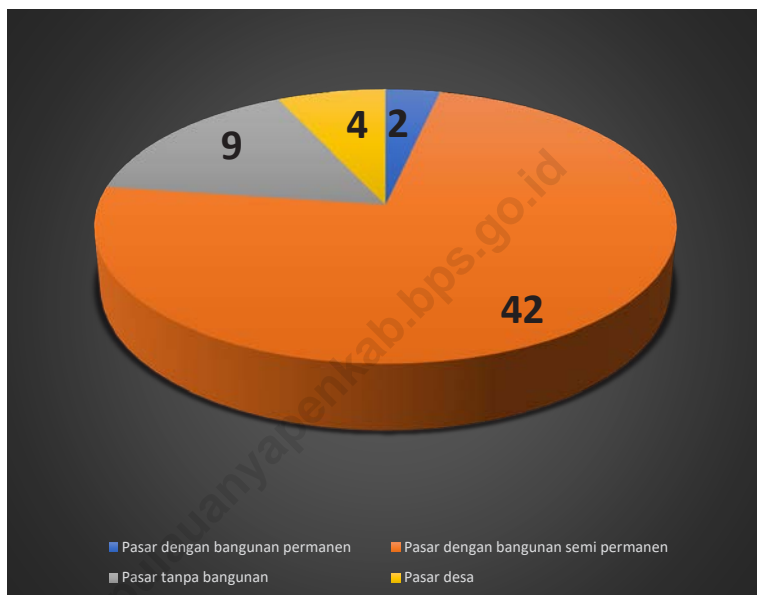
In 2020, the number of establishment by type of bussiness reached 29 companies. The number of merchant in 2020 was 334 that contained by 0 wholesalers, 91 medium traders and 243 small traders. The most merchat located in Yapen Selatan subdistrict about 317 traders or about 94,91 percent of all merchant in Kepulauan Yapen Regency.

According to the data of companies that obtain trading business license by legal entity, companies that obtain trading business license were still dominated by CV/Firm, which reached 18 companies or 62,06 percent of the total companies that obtain trading business license in Kepulauan Yapen Regency.

The number of trading facilities in Kepulauan Yapen was 1.780, mostly dominated by stall about 1.285. There was 5 general markets in Kepulauan Yapen.

Gambar 11.1
Figures

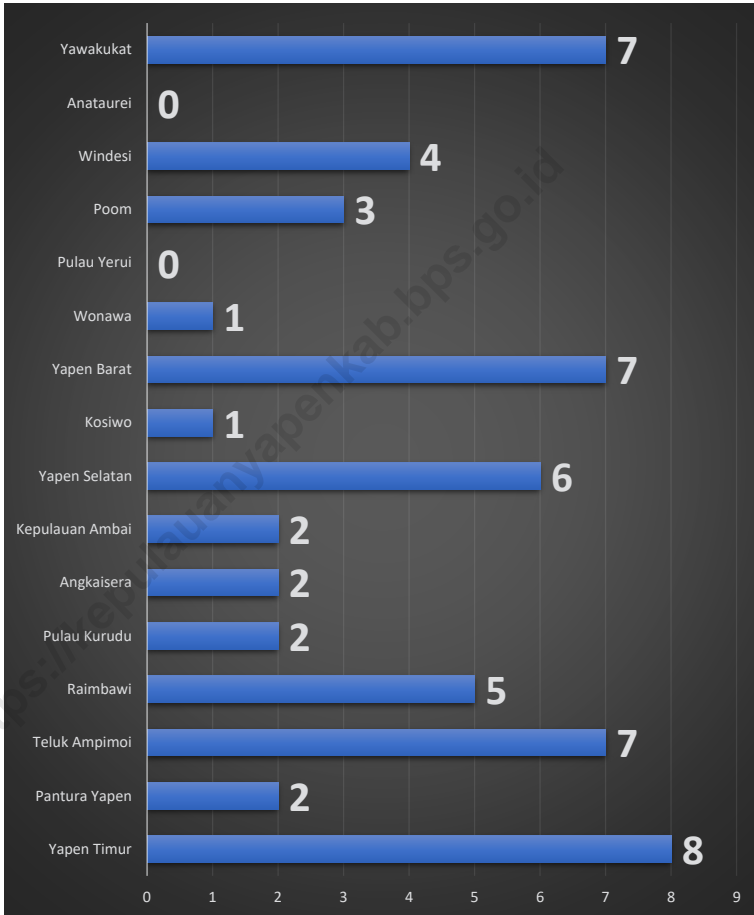
Jumlah Pasar Menurut Jenis Pasar di Kabupaten Kepulauan Yapen, 2020
Number of Market Facilities by Type of Facility in Kepulauan Yapen Regency, 2020



Sumber/Source : BPS, Pendataan Potensi Desa (Podes)/BPS-Statistics Indonesia, Village Potential Data Collecting

Gambar 11.2
Figures

Jumlah Pasar Menurut Kecamatan di Kabupaten Kepulauan Yapen, 2020
Number of Market Facilities by Subdistricts in Kepulauan Yapen Regency, 2020



Sumber/Source : BPS, Pendataan Potensi Desa (Podes)/BPS-Statistics Indonesia, Village Potential Data Collecting

Tabel
Table 11.1

**Jumlah Sarana Perdagangan Menurut Jenisnya di
Kabupaten Kepulauan Yapen, 2017–2020**
**Number of Trading Facilities by Type of Facility in Kepulauan
Yapen Regency, 2017–2020**

Jenis Sarana Perdagangan Type of Trading Facilities	2017	2018	2019	2020
(1)	(2)	(3)	(4)	(5)
Pasar/Market	23	23	23	47
Toko/Store	47	91	91	18
Kios	1.285	1.285	1.285	142
Warung	245	245	245	11
Jumlah/Total	1.600	1.644	1.644	218

Catatan/Note: ...

Sumber/Source: Dinas Perindustrian, Perdagangan, dan Koperasi Kabupaten Kepulauan Yapen

Tabel
Table 11.2

Volume Dan Nilai Ekspor di Kabupaten Kepulauan Yapen Menurut Pelabuhan Muat, 2019 dan 2020
Volume and Value of Export of Kepulauan Yapen Regency by Loading Port, 2019 and 2020

Pelabuhan Muat Loading Port	Volume Volume		Nilai FOB FOB Value (US \$)	
	2019	2020	2019	2020
(1)	(2)	(3)	(4)	(5)
Serui	245	245	245	11
Jumlah/Total	1.600	1.644	1.644	218

Catatan/Note: ...

Sumber/Source: BPS, PJIU-UPT)/BPS-Statistics Indonesia, PJIU-UPT

12

SISTEM NERACA REGIONAL
SYSTEM OF REGIONAL ACCOUNTS

% Komponen ADHB Terbesar

Pertanian, Kehutanan, dan Perikanan

25,22%

PDRB ADHB
4.162.565,74
(juta rupiah)



PDRB ADHK
2.771.326,78
(juta rupiah)

Laju Pertumbuhan Terbesar (ADHK)

JASA KESEHATAN & KEGIATAN SOSIAL

16,41



PENJELASAN TEKNIS

1. Penghitungan statistik neraca nasional mengikuti buku petunjuk yang diterbitkan oleh Perserikatan Bangsa Bangsa (PBB) dikenal sebagai Sistem Neraca Nasional (SNN). SNN adalah rekomendasi internasional tentang bagaimana menyusun ukuran aktivitas ekonomi yang sesuai dengan standar neraca baku yang didasarkan pada prinsip-prinsip ekonomi. Rekomendasi yang dimaksud dinyatakan dalam sekumpulan konsep, definisi, klasifikasi, dan aturan neraca yang disepakati secara internasional dalam mengukur indikator tertentu seperti Produk Domestik Bruto (PDB). Salah satu bentuk adaptasi pencatatan statistik nasional adalah melakukan perubahan tahun dasar PDB Indonesia dari tahun 2000 ke 2011. Perubahan tahun dasar PDB dilakukan seiring dengan mengadopsi rekomendasi PBB yang tertuang dalam Sistem Neraca Nasional 2009 (SNA 2009).
2. Produk Domestik Bruto pada tingkat nasional serta Produk Domestik Regional Bruto (PDRB) pada tingkat regional (provinsi) menggambarkan kemampuan suatu wilayah untuk menciptakan nilai tambah pada suatu waktu tertentu. Untuk menyusun PDB

TECHNICAL NOTES

1. *The method used to estimate national accounts statistics is based on the standard guidelines formed by United Nation known as System of National Accounts (SNA). SNA is the internationally agreed standard set of recommendations on how to compile measures of economic activity in accordance with strict accounting conventions based on economic principles. The recommendations are expressed in term of a set of concepts, definitions, classifications and accounting rules that comprise the internationally agreed standard for measuring indicators such as Gross Domestic Product (GDP). One of the improvement in the national statistical system is to rebase GDP form base year 2000 to 2011 in order to capture current economic condition. It is in line with the United Nations (UN) recommendation on 2009 SNA.*
2. *The basic measure of the value added arising from economic activity is known as Gross Domestic Product at the national level and Gross Regional Domestic Product (GRDP) at the regional level (provinces/regencies/municipalities). To compile these statistics, two approaches have been used, i.e. "production approach" and "expenditure approach". The first approach is to*

maupun PDRB digunakan 2 pendekatan, yaitu lapangan usaha dan pengeluaran. Keduanya menyajikan komposisi data nilai tambah dirinci menurut sumber kegiatan ekonomi (lapangan usaha) dan menurut komponen penggunaannya. PDB maupun PDRB dari sisi lapangan usaha merupakan penjumlahan seluruh komponen nilai tambah bruto yang mampu diciptakan oleh sektor-sektor ekonomi atas berbagai aktivitas produksinya. Sedangkan dari sisi pengeluaran menjelaskan tentang penggunaan dari nilai tambah tersebut.

3. PDB menurut lapangan usaha mengalami perubahan klasifikasi dari 9 lapangan usaha menjadi 17 lapangan usaha. PDB menurut lapangan usaha dirinci menurut total nilai tambah dari seluruh sektor ekonomi yang mencakup lapangan usaha Pertanian, Kehutanan, dan Perikanan; Pertambangan dan Penggalian; Industri Pengolahan; Pengadaan Listrik dan Gas; Pengadaan Air, Pengelolaan Sampah, Limbah dan Daur Ulang; Konstruksi; Perdagangan Besar dan Eceran, Reparasi Mobil dan Sepeda Motor; Transportasi dan Pergudangan; Penyediaan Akomodasi dan Makan Minum; Informasi dan Komunikasi; Jasa Keuangan dan Asuransi; Real Estat; Jasa

measure value added produced by various kinds of economic activities, while the second approach is to measure final uses of the country's output. In other words, GDP/GRDP is the sum of total value added produced by all economic industries (activities) and the way of using it.

3. *GDP by industry classification changes from 9 sectors to 17 industries. GDP by industry is classified by types of economic activities such as Agriculture, Forestry and Fishing; Mining and Quarrying; Manufacturing; Electricity and Gas; Water supply, Sewerage, Waste Management and Remediation Activities; Construction; Wholesale and Retail Trade; Repair of Motor Vehicles and Motorcycles; Transportation and Storage; Accommodation and Food Service Activities; Information and Communication; Financial and Insurance Activities; Real Estate Activities; Business Activities; Public Administration; Defence and Compulsory Social Security; Education; Human Health and Social Work Activities; and Other Services Activities.*
4. *GDP by expenditure classification changes where consumption expenditure Non-profit Institutions Serving Households (NPISH) previously included as part of household consumption expenditure is taken out into*

Perusahaan; Administrasi Pemerintahan, Pertahanan dan Jaminan Sosial Wajib; Jasa Pendidikan; Jasa Kesehatan dan Kegiatan Sosial; dan Jasa lainnya.

4. PDB menurut pengeluaran mengalami perubahan klasifikasi dimana pengeluaran konsumsi Lembaga Non Profit yang Melayani Rumah Tangga (LNPR) yang sebelumnya termasuk bagian dari pengeluaran konsumsi rumah tangga menjadi komponen terpisah. Sehingga klasifikasi PDB menurut pengeluaran dirinci menjadi 7 komponen yaitu komponen pengeluaran konsumsi rumah tangga, pengeluaran konsumsi LNPR, pengeluaran konsumsi pemerintah, pembentukan modal tetap bruto, perubahan inventori, ekspor barang dan jasa, dan impor barang dan jasa.

5. Pengeluaran konsumsi rumah tangga mencakup berbagai pengeluaran konsumsi akhir rumah tangga atas barang dan jasa untuk memenuhi kebutuhan individu ataupun kelompok secara langsung. Pengeluaran rumah tangga di sini mencakup makanan dan minuman selain restoran; pakaian, alas kaki dan jasa perawatannya; perumahan dan perlengkapan rumah tangga; kesehatan dan pendidikan; transportasi dan komunikasi;

separate component. So that, GDP by type of expenditures is classified into: household consumption expenditure, NPISH consumption expenditure, government consumption expenditure, gross fixed capital formation, changes in inventories, exports of goods and services, and imports of goods and services.

5. *Household consumption expenditures consist of expenditures incurred by households, which are used for both individual or collective needs. Household consumptions are classified into food and beverages other than restaurants; clothing, footwear, and related maintenance services; housing and household equipment; health and education; transport and communication; restaurants and hotels; and others.*
6. *Government consumption expenditure consists of Individual Consumption Expenditure and Collective Consumption Expenditure. Individual goods and services are private goods and services, which the characteristics of private goods is a) Scarcity, that there is a scarcity/limited in number; b) Excludable consumption, the consumption of goods can be limited only to those who meet certain requirements (usually the price); c) Rivalrous competition, ie consumption by the consumer will*

restoran dan hotel serta lainnya.

6. Pengeluaran Konsumsi Pemerintah terdiri dari Pengeluaran Konsumsi Individu dan Pengeluaran Konsumsi Kolektif. Barang dan jasa individu merupakan barang dan jasa privat, dimana ciri-ciri barang privat adalah a) Scarcity, yaitu ada kelangkaan/keterbatasan dalam jumlah; b) Excludable consumption, yaitu konsumsi suatu barang dapat dibatasi hanya pada mereka yang memenuhi persyaratan tertentu (biasanya harga); c) Rivalrous competition, yaitu konsumsi oleh satu konsumen akan mengurangi atau menghilangkan kesempatan pihak lain untuk melakukan hal serupa. Contoh barang dan jasa yang dihasilkan pemerintah dan tergolong sebagai barang dan jasa individu adalah jasa pelayanan kesehatan pemerintah di rumah sakit/puskesmas dan jasa pendidikan di sekolah/universitas negeri. Sedangkan barang dan jasa kolektif ekuivalen dengan barang publik yang memiliki ciri a) Non rivalry, yaitu penggunaan satu konsumen terhadap suatu barang tidak mengurangi kesempatan konsumen lain untuk juga mengkonsumsi barang tersebut; b) Non excludable, yaitu apabila suatu barang publik tersedia, maka tidak ada yang dapat menghalangi siapapun

reduce or eliminate the chance of another party to do so. Examples of goods and services produced by government and classified as goods and services of individuals is the government health services in hospitals/health centers and education services in schools/universities. Collective goods and services equivalent to public goods characterized by a) Non-rivalry, namely the use of a consumer for an item does not reduce the chance of another consumer to also consume goods; b) Non-excludable, i.e. when a public good available, then nothing can hinder anyone to benefit from the goods or in other words everyone has access to the goods. Examples of goods and services produced by government and classified as collective goods and services is carried military defense services and the police's security.

7. *Gross Fixed Capital Formation (GFCF) includes procurement, manufacture, and the purchase of capital goods. Capital goods are goods which are used for the production process, durable or have a service life of more than one year such as buildings, machinery, and transportation equipment. Including here: huge improvement that are to extend the life or changing the shape or the capacity of the capital goods. Capital expenditures for military*

untuk memperoleh manfaat dari barang tersebut atau dengan kata lain setiap orang memiliki akses ke barang tersebut. Contoh barang dan jasa yang dihasilkan pemerintah dan tergolong sebagai barang dan jasa kolektif adalah jasa pertahanan yang dilakukan TNI dan keamanan yang dilakukan kepolisian.

7. Pembentukan Modal Tetap Bruto (PMTB) mencakup pengadaan, pembuatan, dan pembelian barang modal. Barang modal dimaksud adalah barang-barang yang digunakan untuk proses produksi, tahan lama atau yang mempunyai umur pemakaian lebih dari satu tahun seperti bangunan, mesin-mesin dan alat angkut. Termasuk pula di sini perbaikan besar (berat) yang sifatnya memperpanjang umur atau mengubah bentuk atau kapasitas barang modal tersebut. Pengeluaran barang modal untuk keperluan militer juga dicakup sebagai PMTB. Klasifikasi komponen PMTB dibagi menjadi 6 sub komponen yaitu Konstruksi; Mesin dan Peralatan; Kendaraan; Peralatan Lainnya; Cultivated Biological Resources (CBR) dan Produk Kekayaan Intelektual.
8. Ekspor barang dan jasa merupakan transaksi perdagangan barang dan jasa dari penduduk (residen) ke bukan penduduk (nonresiden).

purposes are also covered as GFCF. GFCF component are classified into six sub-components: Construction; Machinery and Equipment; vehicle; Other equipment; Cultivated Biological Resources (CBR) and Intellectual Property Product.

8. *Exports of goods and services consist of transactions of goods and services from residents to non-residents. Imports of goods and services consist of transaction of goods and services from non-residents to residents. Exports and imports of goods occur when there are changes in ownership of goods between residents and non-residents (with or without physical movements of goods across frontiers). On the GDP at 2011 basic year, exports and imports of goods specified into non oil and gas and oil and gas.*
9. *GDP and its aggregations are presented in two forms: at current market prices and at constant base year market prices. In presenting current market prices, all aggregates are valued at current market prices, while base year constant market prices are shown by valuing all aggregates at fixed base year prices. Year of 2011 is used as the base year in this publication.*
10. *Growth rate of Gross Domestic Product is derived from GDP at constant market prices. It is*

Impor barang dan jasa adalah transaksi perdagangan dari bukan penduduk ke penduduk. Ekspor atau impor barang terjadi pada saat terjadi perubahan hak kepemilikan barang antara penduduk dengan bukan penduduk (dengan atau tanpa perpindahan fisik barang tersebut). Pada PDB dengan tahun dasar 2011, ekspor dan impor barang dirinci menjadi nonmigas dan migas.

obtained by subtracting the value of GDP year n with the value of GDP year $n-1$, divided by the value of GDP year $n-1$ then multiplied by 100 percent. The growth rate of GDP explains the income growth during the given period.

9. Produk Domestik Bruto maupun agregat turunannya disajikan dalam 2 (dua) versi penilaian, yaitu atas dasar "harga berlaku" dan atas dasar "harga konstan". Disebut sebagai harga berlaku karena seluruh agregat dinilai dengan menggunakan harga pada tahun berjalan, sedangkan harga konstan penilaiannya didasarkan kepada harga satu tahun dasar tertentu, dalam publikasi ini digunakan harga tahun 2011.
10. Laju pertumbuhan Produk Domestik Bruto diperoleh dari perhitungan PDB atas dasar harga konstan. Diperoleh dengan cara mengurangi nilai PDB pada tahun ke- n terhadap nilai pada tahun ke- $n-1$ (tahun sebelumnya), dibagi dengan nilai pada tahun ke- $n-1$, dikalikan dengan 100 persen. Laju pertumbuhan menunjukkan perkembangan

agregat pendapatan dari satu waktu tertentu terhadap waktu sebelumnya.

<https://kepulauanyapenkab.bps.go.id>

ULASAN

Berdasarkan penghitungan PDRB atas dasar harga konstan 2010, laju pertumbuhan ekonomi Kabupaten Kepulauan Yapen tahun 2020 sebesar -4,40 persen. Beberapa sektor ekonomi PDRB pada tahun 2020 mencatat pertumbuhan positif, Laju pertumbuhan tertinggi dihasilkan oleh lapangan usaha Jasa Kesehatan dan Kegiatan Sosial sebesar 16,41 persen, Sedangkan laju pertumbuhan terendah dihasilkan oleh lapangan usaha transportasi dan pergudangan sebesar -30,97 persen.

Pada tahun 2020, sektor pertanian tetap yang memberikan kontribusi terbesar terhadap pembentukan PDRB Kabupaten Kepulauan Yapen, Sumbangan sektor pertanian sebesar 25,22 persen, kemudian diikuti oleh sektor perdagangan besar dan eceran; reparasi mobil dan sepeda motor sebesar 16,24 persen, Sektor berikutnya yang kontribusinya relatif cukup besar adalah sektor administrasi pemerintahan, pertahanan dan jaminan social wajib dengan andil sebesar 13,43 persen, Sektor dengan penyumbang terkecil adalah sektor pengadaan listrik dan gas yaitu hanya sebesar 0,08 persen.

PDRB per kapita diperoleh dari penghitungan PDRB. Indikator ini biasa digunakan untuk mengukur tingkat kemakmuran penduduk di suatu daerah. PDRB per kapita atas dasar harga berlaku diperoleh dengan membagi PDRB atas dasar harga

DESCRIPTION

Based on GRDP at 2010 constant prices, growth of Kepulauan Yapen economy in 2020 was -4,40 percent. Some the economic sectors which compose the GRDP, produced a positive growth in 2020, The highest growth was reached by Helath Service and Sosial Activity sector at 16,41 percent, Meanwhile, the lowest growth was reached by transportation and warehousing sector at -30,97 percent.

In 2018, the agriculture sector still gave biggest contribution to Kepulauan Yapen GRDP, The contribution of agriculture sector in GRDP was 25,22percent, followed by wholesale and retail trade; repair of motor vehicles and motorcycles sector about 16,24 percent, The next significant contributor to total GRDP was public administration and defence, compulsory social security sector at 13,43 percent, The smallest contribution produced by electricity and gas sector at 0,08 percent.

Per capita GRDP derives from GRDP. This indicator is used to measure the level of prosperity of a population in an area. Per capita GRDP at current prices is obtained by dividing the value of GRDP at current market prices by mid-year population.

In 2020, per capita GRDP at current market prices reached 36,94 million rupiahs. This means per capita GRDP of Kepulauan Yapen increased by 8,48 percent.

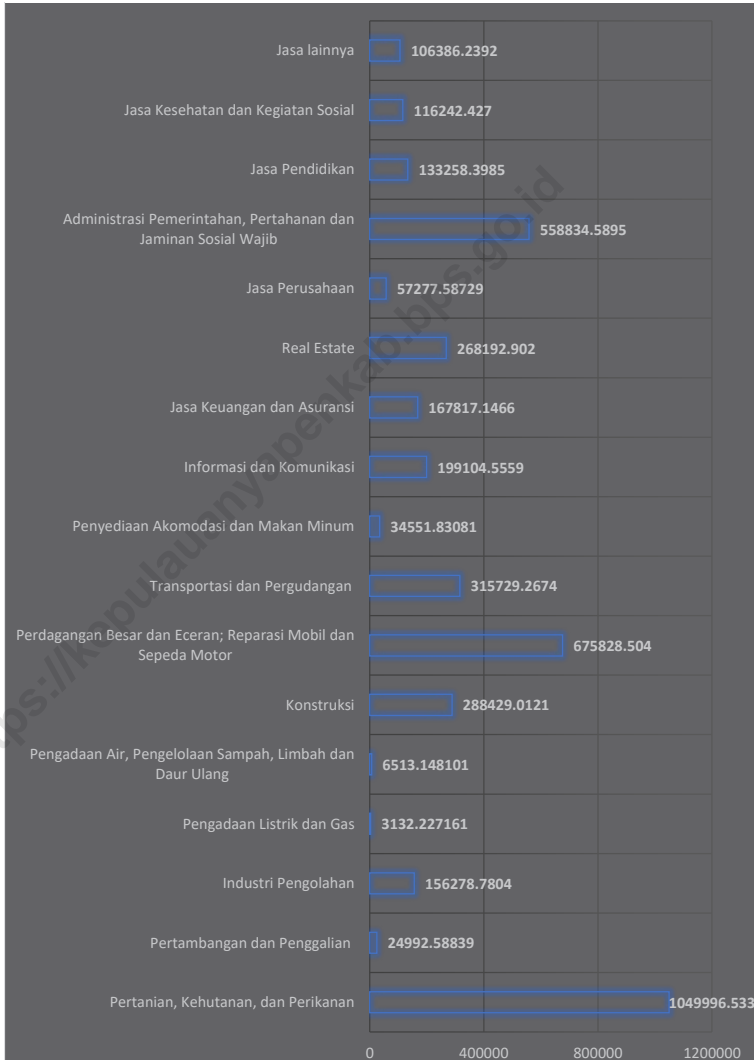
berlaku dengan jumlah penduduk pertengahan tahun.

Pada tahun 2020, PDRB per kapita atas dasar harga berlaku mencapai 36,94 juta rupiah. Hal ini berarti telah terjadi penurunan PDRB per kapita atas dasar harga berlaku Kabupaten Kepulauan Yapen sebesar 8,48 persen.

<https://kepulauanyapenkab.bps.go.id>

Gambar 12.1
Figures

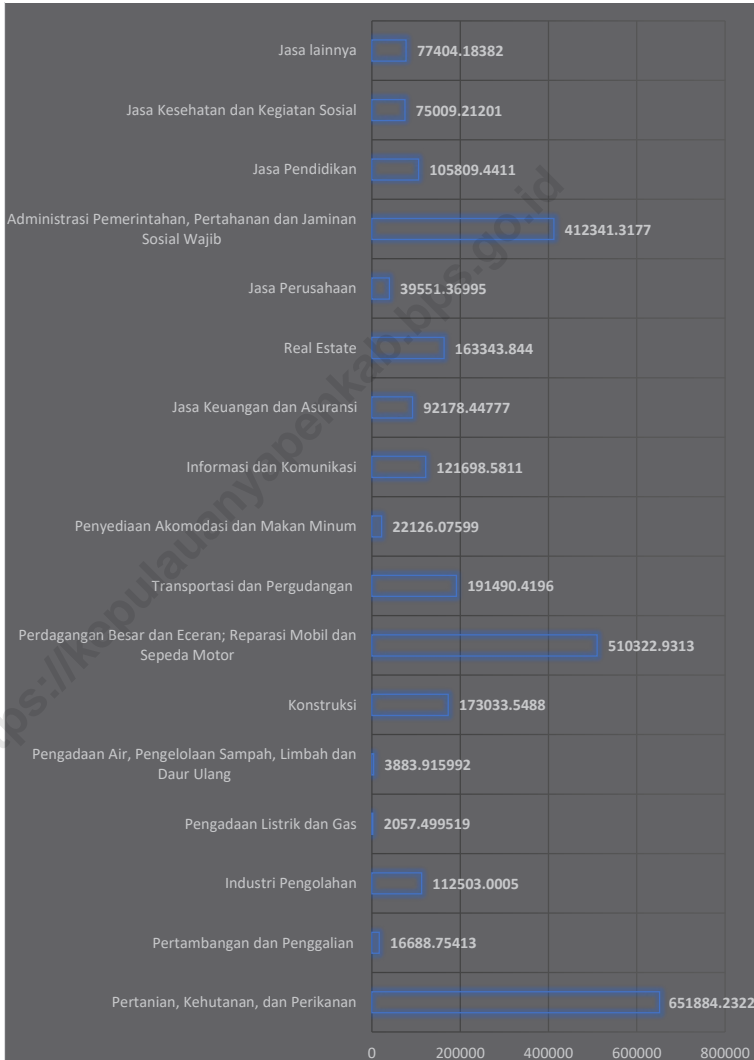
PDRB Kabupaten Kepulauan Yapen Atas Dasar Harga Berlaku (juta rupiah), 2020
GRDP at Current Market Prices of Kepulauan Yapen (millions rupiahs), 2020



Sumber/Source : BPS, berbagai sensus, survei dan sumber lain/BPS-Statistics Indonesia, various census, survey, and other sources

Gambar 12.2
Figures

PDRB Kabupaten Kepulauan Yapen Atas Dasar Harga Konstan (juta rupiah), 2020
GRDP at Constant Market Prices of Kepulauan Yapen (millions rupiahs), 2020



Sumber/Source : BPS, berbagai sensus, survei dan sumber lain/BPS-Statistics Indonesia, various census, survey, and other sources

Tabel 12.1. **Produk Domestik Regional Bruto Atas Dasar Harga Berlaku Menurut Lapangan Usaha di Kabupaten Kepulauan Yapen (miliar rupiah), 2016–2020**
Gross Regional Domestic Product at Current Market Prices by Industry in Kepulauan Yapen Regency (billion rupiahs), 2016–2020

Lapangan Usaha/Industry	2016	2017	2018	2019	2020
(1)	(2)	(3)	(4)	(5)	(6)
A Pertanian, Kehutanan, dan Perikanan/ <i>Agriculture, Forestry, and Fishing</i>	845.49	902.13	958.85	1,027.35	1,048.30
B Pertambangan dan Penggalian/ <i>Mining and Quarrying</i>	19.29	21.20	23.19	25.03	24.99
C Industri Pengolahan/ <i>Manufacturing</i>	123.49	133.29	141.98	149.45	156.28
D Pengadaan Listrik dan Gas/ <i>Electricity and Gas</i>	2.28	2.61	2.84	3.13	3.13
E Pengadaan Air; Pengelolaan Sampah, Limbah, dan Daur Ulang/ <i>Water Supply; Sewerage, Waste Management, and Remediation Activities</i>	5.66	5.93	6.47	6.53	6.51
F Konstruksi/ <i>Construction</i>	224.12	238.50	264.62	297.84	288.43
G Perdagangan Besar dan Eceran; Reparasi Mobil dan Sepeda Motor/ <i>Wholesale and Retail Trade; Repair of Motor Vehicles and Motorcycles</i>	526.70	570.50	626.11	680.40	675.83
H Transportasi dan Pergudangan/ <i>Transportation and Storage</i>	342.08	379.01	409.21	439.78	315.73
I Penyediaan Akomodasi dan Makan Minum/ <i>Accommodation and Food Service Activities</i>	28.60	31.00	33.21	36.75	34.55
J Informasi dan Komunikasi/ <i>Information and Communication</i>	125.11	139.71	154.45	180.62	199.10

Lanjutan Tabel/*Continued Table* 12.1

Lapangan Usaha/ <i>Industry</i>		2016	2017	2018	2019	2020
(1)		(2)	(3)	(4)	(5)	(6)
K	Jasa Keuangan dan Asuransi/ <i>Financial and Insurance Activities</i>	120.36	130.15	146.44	160.85	167.82
L	Real Estat/ <i>Real Estate Activities</i>	226.55	235.08	245.78	273.04	266.19
M,N	Jasa Perusahaan/ <i>Business Activities</i>	47.36	48.76	51.58	55.49	57.28
O	Administrasi Pemerintahan, Pertahanan, dan Jaminan Sosial Wajib/ <i>Public Administration and Defence; Compulsory Social Security</i>	452.00	494.06	539.04	580.30	558.83
P	Jasa Pendidikan/ <i>Education</i>	104.77	111.13	120.10	130.77	133.26
Q	Jasa Kesehatan dan Kegiatan Sosial/ <i>Human Health and Social Work Activities</i>	68.91	76.93	86.48	95.74	116.24
R,S,T,U	Jasa Lainnya/ <i>Other Services Activities</i>	84.38	90.77	97.31	107.50	106.39
Produk Domestik Regional Bruto/<i>Gross Regional Domestic Product</i>		3,347.13	3,610.76	3,907.66	4,250.57	4,158.86

Catatan/*Note*: ...Sumber/*Source*: BPS, berbagai sensus, survei dan sumber lain/*BPS-Statistics Indonesia, various census, survey, and other sources*

Tabel
Table 12.2

Produk Domestik Regional Bruto Atas Dasar Harga Konstan 2010 Menurut Lapangan Usaha di Kabupaten Kepulauan Yapen (miliar rupiah), 2016–2020
Gross Regional Domestic Product at 2010 Constant Market Prices by Industry in Kepulauan Yapen Regency (billion rupiahs), 2016–2020

Lapangan Usaha/Industry		2016	2017	2018	2019	2020
(1)		(2)	(3)	(4)	(5)	(6)
A	Pertanian, Kehutanan, dan Perikanan/ <i>Agriculture, Forestry, and Fishing</i>	594.94	614.67	631.32	650.16	650.26
B	Pertambangan dan Penggalian/ <i>Mining and Quarrying</i>	14.10	15.20	16.14	16.98	16.69
C	Industri Pengolahan/ <i>Manufacturing</i>	103.36	106.95	109.39	110.45	112.60
D	Pengadaan Listrik dan Gas/ <i>Electricity and Gas</i>	1.87	1.96	1.95	2.05	2.06
E	Pengadaan Air; Pengelolaan Sampah, Limbah, dan Daur Ulang/ <i>Water Supply; Sewerage, Waste Management, and Remediation Activities</i>	3.53	3.69	3.90	3.90	3.88
F	Konstruksi/ <i>Construction</i>	167.97	171.69	178.60	185.63	173.03
G	Perdagangan Besar dan Eceran; Reparasi Mobil dan Sepeda Motor/ <i>Wholesale and Retail Trade; Repair of Motor Vehicles and Motorcycles</i>	441.62	467.44	495.64	526.90	510.32
H	Transportasi dan Pergudangan/ <i>Transportation and Storage</i>	233.78	250.25	264.03	277.41	191.49
I	Penyediaan Akomodasi dan Makan Minum/ <i>Accommodation and Food Service Activities</i>	21.28	22.20	23.09	24.29	22.13
J	Informasi dan Komunikasi/ <i>Information and Communication</i>	88.98	95.29	101.08	110.55	121.70

Lanjutan Tabel/*Continued Table 12.2*

Lapangan Usaha/Industry		2016	2017	2018	2019	2020
(1)		(2)	(3)	(4)	(5)	(6)
K	Jasa Keuangan dan Asuransi/ <i>Financial and Insurance Activities</i>	81.58	84.63	89.29	93.14	92.18
L	Real Estat/ <i>Real Estate Activities</i>	155.95	158.39	161.60	168.68	163.34
M,N	Jasa Perusahaan/ <i>Business Activities</i>	37.29	37.90	38.80	39.95	39.55
O	Administrasi Pemerintahan, Pertahanan, dan Jaminan Sosial Wajib/ <i>Public Administration and Defence; Compulsory Social Security</i>	366.45	389.11	412.36	434.81	412.34
P	Jasa Pendidikan/ <i>Education</i>	94.19	98.74	104.26	109.84	105.81
Q	Jasa Kesehatan dan Kegiatan Sosial/ <i>Human Health and Social Work Activities</i>	54.00	57.16	60.91	64.44	75.01
R,S,T,U	Jasa Lainnya/ <i>Other Services Activities</i>	69.11	72.20	75.63	79.65	77.40
Produk Domestik Regional Bruto/Gross Regional Domestic Product		2,530.00	2,647.46	2,767.99	2,898.82	2,769.80

Catatan/Note: ...

Sumber/Source: BPS, berbagai sensus, survei dan sumber lain/*BPS-Statistics Indonesia, various census, survey, and other sources*

Tabel
Table 12.3

Distribusi Persentase Produk Domestik Regional Bruto Atas Dasar Harga Berlaku Menurut Lapangan Usaha di Kabupaten Kepulauan Yapen, 2016–2020
Percentage Distribution of Gross Regional Domestic Product at Current Market Prices by Industry in Kepulauan Yapen Regency, 2016–2020

Lapangan Usaha/ <i>Industry</i>	2016	2017	2018	2019	2020
(1)	(2)	(3)	(4)	(5)	(6)
A Pertanian, Kehutanan, dan Perikanan/ <i>Agriculture, Forestry, and Fishing</i>	25.26	24.98	24.54	24.17	25.21
B Pertambangan dan Penggalian/ <i>Mining and Quarrying</i>	0.58	0.59	0.59	0.59	0.60
C Industri Pengolahan/ <i>Manufacturing</i>	3.69	3.69	3.63	3.52	3.76
D Pengadaan Listrik dan Gas/ <i>Electricity and Gas</i>	0.07	0.07	0.07	0.07	0.08
E Pengadaan Air; Pengelolaan Sampah, Limbah, dan Daur Ulang/ <i>Water Supply; Sewerage, Waste Management, and Remediation Activities</i>	0.17	0.16	0.17	0.15	0.16
F Konstruksi/ <i>Construction</i>	6.70	6.61	6.77	7.01	6.94
G Perdagangan Besar dan Eceran; Reparasi Mobil dan Sepeda Motor/ <i>Wholesale and Retail Trade; Repair of Motor Vehicles and Motorcycles</i>	15.74	15.80	16.02	16.01	16.25
H Transportasi dan Pergudangan/ <i>Transportation and Storage</i>	10.22	10.50	10.47	10.35	7.59
I Penyediaan Akomodasi dan Makan Minum/ <i>Accommodation and Food Service Activities</i>	0.85	0.86	0.85	0.86	0.83
J Informasi dan Komunikasi/ <i>Information and Communication</i>	3.74	3.87	3.95	4.25	4.79
K Jasa Keuangan dan Asuransi/ <i>Financial and Insurance Activities</i>	3.60	3.60	3.75	3.78	4.04

Lanjutan Tabel/*Continued Table* 12.3

Lapangan Usaha/ <i>Industry</i>		2016	2017	2018	2019	2020
(1)		(2)	(3)	(4)	(5)	(6)
L	Real Estat/ <i>Real Estate Activities</i>	6.77	6.51	6.29	6.42	6.40
M,N	Jasa Perusahaan/ <i>Business Activities</i>	1.41	1.35	1.32	1.31	1.38
O	Administrasi Pemerintahan, Pertahanan, dan Jaminan Sosial Wajib/ <i>Public Administration and Defence; Compulsory Social Security</i>	13.50	13.68	13.79	13.65	13.44
P	Jasa Pendidikan/ <i>Education</i>	3.13	3.08	3.07	3.08	3.20
Q	Jasa Kesehatan dan Kegiatan Sosial/ <i>Human Health and Social Work Activities</i>	2.06	2.13	2.21	2.25	2.80
R,S,T,U	Jasa Lainnya/ <i>Other Services Activities</i>	2.52	2.51	2.49	2.53	2.56
Produk Domestik Regional Bruto/<i>Gross Regional Domestic Product</i>		100.00	100.00	100.00	100.00	100.00

Catatan/*Note*: ...Sumber/*Source*: BPS, berbagai sensus, survei dan sumber lain/*BPS-Statistics Indonesia, various census, survey, and other sources*

Tabel
Table 12.4**Laju Pertumbuhan Produk Domestik Regional Bruto Atas Dasar Harga Konstan 2010 Menurut Lapangan Usaha di Kabupaten Kepulauan Yapen (persen), 2016–2020**
Growth Rate of Gross Regional Domestic Product at 2010 Constant Market Prices by Industry in Kepulauan Yapen Regency (percent), 2016–2020

Lapangan Usaha/Industry		2016	2017	2018	2019	2020
(1)		(2)	(3)	(4)	(5)	
A	Pertanian, Kehutanan, dan Perikanan/ <i>Agriculture, Forestry, and Fishing</i>	4.10	3.32	2.71	2.98	0.02
B	Pertambangan dan Penggalian/ <i>Mining and Quarrying</i>	7.45	7.75	6.23	5.21	-1.74
C	Industri Pengolahan/ <i>Manufacturing</i>	3.65	3.48	2.28	0.97	1.95
D	Pengadaan Listrik dan Gas/ <i>Electricity and Gas</i>	9.70	4.30	-0.13	5.06	0.28
E	Pengadaan Air; Pengelolaan Sampah, Limbah, dan Daur Ulang/ <i>Water Supply; Sewerage, Waste Management, and Remediation Activities</i>	4.59	4.72	5.52	0.05	-0.39
F	Konstruksi/ <i>Construction</i>	3.84	2.22	4.02	3.94	-6.79
G	Perdagangan Besar dan Eceran; Reparasi Mobil dan Sepeda Motor/ <i>Wholesale and Retail Trade; Repair of Motor Vehicles and Motorcycles</i>	7.00	5.85	6.03	6.31	-3.15
H	Transportasi dan Pergudangan/ <i>Transportation and Storage</i>	9.77	7.04	5.51	5.07	-30.97
I	Penyediaan Akomodasi dan Makan Minum/ <i>Accommodation and Food Service Activities</i>	7.70	4.32	4.00	5.18	-8.89
J	Informasi dan Komunikasi/ <i>Information and Communication</i>	6.77	7.08	6.08	9.36	10.09
K	Jasa Keuangan dan Asuransi/ <i>Financial and Insurance Activities</i>	4.42	3.74	5.51	4.32	-1.04
L	Real Estat/ <i>Real Estate Activities</i>	1.93	1.56	2.03	4.38	-3.16
M,N	Jasa Perusahaan/ <i>Business Activities</i>	1.10	1.64	2.36	2.96	-0.99

Lanjutan Tabel/*Continued Table 12.4*

Lapangan Usaha/Industry		2016	2017	2018	2019	2020
(1)		(2)	(3)	(4)	(5)	
0	Administrasi Pemerintahan, Pertahanan, dan Jaminan Sosial Wajib/ <i>Public Administration and Defence; Compulsory Social Security</i>	5.57	6.18	5.98	5.44	-5.17
P	Jasa Pendidikan/ <i>Education</i>	5.88	4.83	5.59	5.36	-3.67
Q	Jasa Kesehatan dan Kegiatan Sosial/ <i>Human Health and Social Work Activities</i>	4.34	5.84	6.56	5.79	16.41
R,S,T,U	Jasa Lainnya/ <i>Other Services Activities</i>	7.39	4.48	4.75	5.31	-2.82
Produk Domestik Regional Bruto/<i>Gross Regional Domestic Product</i>		5.41	4.64	4.55	4.73	-4.45

Catatan/Note: ...

Sumber/Source: BPS, berbagai sensus, survei dan sumber lain/*BPS-Statistics Indonesia, various census, survey, and other sources*

Tabel
Table 12.5

Produk Domestik Regional Bruto Atas Dasar Harga Berlaku Menurut Jenis Pengeluaran di Kabupaten Kepulauan Yapen (miliar rupiah), 2016–2019
Gross Regional Domestic Product at Current Market Prices by Type of Expenditure in Kepulauan Yapen Regency (billion rupiahs), 2016–2019

Jenis Pengeluaran Type of Expenditure	2016	2017	2018	2019
(1)	(2)	(3)	(4)	(5)
Pengeluaran Konsumsi Rumah Tangga <i>Household Consumption Expenditure</i>	2,456.65	2,578.92	2,894.54	3,020.03
Pengeluaran Konsumsi LNPRT <i>NPISH Consumption Expenditure</i>	133.10	140.63	151.53	175.55
Pengeluaran Konsumsi Pemerintah <i>Government Consumption Expenditure</i>	560.48	592.19	645.31	655.29
Pembentukan Modal Tetap Bruto <i>Gross Fixed Capital Formation</i>	762.04	825.43	905.10	945.93
Perubahan Inventori <i>Changes in Inventories</i>	4.81	3.88	5.10	2.15
Ekspor Barang dan Jasa/ <i>Exports of Goods and Services</i>	2,470.73	2,809.82	2,823.41	3,210.58
Dikurangi: Impor Barang dan Jasa <i>Less: Import of Goods and Services</i>	3,040.68	3,339.96	3,517.04	3,769.99
Diskrepansi Statistik ¹ <i>Statistical Discrepancies ¹</i>	-	-	-	-
Produk Domestik Regional Bruto/Gross Regional Domestic Product	3,347.13	3,610.91	3,907.96	4,239.55

Catatan/Note: ...

Sumber/Sources: BPS, berbagai sensus, survei dan sumber lain/BPS-Statistics Indonesia, various census, survey, and other sources

Tabel
Table 12.6

Produk Domestik Regional Bruto Atas Dasar Harga Konstan 2010 Menurut Jenis Pengeluaran di Kabupaten Kepulauan Yapen (miliar rupiah), 2016–2019
Gross Regional Domestic Product at 2010 Constant Market Prices by Type of Expenditure in Kepulauan Yapen Regency (billion rupiahs), 2016–2019

Jenis Pengeluaran Type of Expenditure	2016	2017	2018	2019
(1)	(2)	(3)	(4)	(5)
Pengeluaran Konsumsi Rumah Tangga <i>Household Consumption Expenditure</i>	1,740.96	1,780.31	1,874.13	1,912.04
Pengeluaran Konsumsi LNPRT <i>NPISH Consumption Expenditure</i>	97.15	99.08	102.40	114.09
Pengeluaran Konsumsi Pemerintah <i>Government Consumption Expenditure</i>	423.95	437.56	440.31	442.22
Pembentukan Modal Tetap Bruto <i>Gross Fixed Capital Formation</i>	583.85	612.50	641.78	662.17
Perubahan Inventori <i>Changes in Inventories</i>	1.84	1.59	1.95	0.88
Ekspor Barang dan Jasa/ <i>Exports of Goods and Services</i>	2,202.01	2,327.31	2,308.02	2,512.67
Dikurangi: Impor Barang dan Jasa <i>Less: Import of Goods and Services</i>	2,519.74	2,610.89	2,600.55	2,745.25
Diskrepansi Statistik ¹ <i>Statistical Discrepancies ¹</i>	-	-	-	-
Produk Domestik Regional Bruto/Gross Regional Domestic Product	2,530.00	2,647.46	2,768.04	2,898.82

Catatan/Note: ...

Sumber/Source: BPS, berbagai sensus, survei dan sumber lain/BPS-Statistics Indonesia, various census, survey, and other sources

13

PERBANDINGAN ANTAR KABUPATEN/KOTA
REGENCY/MUNICIPAL COMPARISON
Laju Pertumbuhan PDRB 2019
Kabupaten terhadap Provinsi



4.73
(Kabupaten)

-15.73
(Provinsi)

Indeks Pembangunan Manusia (IPM) 2020
Kabupaten terhadap Provinsi



67.66
(Kabupaten)

60.44
(Provinsi)

PENJELASAN TEKNIS

1. Sumber utama data kependudukan adalah sensus penduduk yang dilaksanakan setiap sepuluh tahun sekali. Sensus penduduk telah dilaksanakan sebanyak enam kali sejak Indonesia merdeka, yaitu tahun 1961, 1971, 1980, 1990, 2000, dan 2010.
2. Di dalam sensus penduduk, pencacahan dilakukan terhadap seluruh penduduk yang berdomisili di wilayah teritorial Indonesia termasuk warga negara asing kecuali anggota korps diplomatik negara sahabat beserta keluarganya.
3. Dalam publikasi ini, data yang disajikan merupakan hasil SP2020, penduduk pertengahan tahun 2010 (Juni), dan hasil proyeksi penduduk 2010 dan 2015.
4. **Penghitungan statistik neraca nasional** mengikuti buku petunjuk yang diterbitkan oleh Perserikatan Bangsa Bangsa (PBB) dikenal sebagai Sistem Neraca Nasional (SNN). SNN adalah rekomendasi internasional tentang bagaimana menyusun ukuran aktivitas ekonomi yang sesuai dengan standar neraca baku yang didasarkan pada prinsip-prinsip ekonomi. Rekomendasi yang dimaksud

TECHNICAL NOTES

1. ***The main source of demographic data** is population census, which is conducted every ten years. Population Census has been conducted six times since Indonesia's independence: 1961, 1971, 1980, 1990, 2000, and 2010.*
2. *In the population census, enumeration is carried out on all residents who are domiciled in the Indonesian territory, including foreign nationals, except members of the diplomatic corps of friendly countries and their families.*
3. *The population data in this publication is the result of the 2010 Population Census (May), mid year population of 2010 (June), and population projection for 2010 and 2015.*
4. *The method used to estimate national accounts statistics is based on the standard guidelines formed by United Nation known as System of National Accounts (SNA). SNA is the internationally agreed standard set of recommendations on how to compile measures of economic activity in accordance with strict accounting conventions based on economic principles. The recommendations are expressed*

dinyatakan dalam sekumpulan konsep, definisi, klasifikasi, dan aturan neraca yang disepakati secara internasional dalam mengukur indikator tertentu seperti Produk Domestik Bruto (PDB). Salah satu bentuk adaptasi pencatatan statistik nasional adalah melakukan perubahan tahun dasar PDB Indonesia dari tahun 2000 ke 2010. Perubahan tahun dasar PDB dilakukan seiring dengan mengadopsi rekomendasi PBB yang tertuang dalam Sistem Neraca Nasional 2008 (SNN 2008).

in term of a set of concepts, definitions, classifications, and accounting rules that comprise the internationally agreed standard for measuring indicators such as Gross Domestic Product (GDP). One of the improvement in the national statistical system is to rebase GDP form base year 2000 to 2010 in order to capture current economic condition. It is in line with the United Nations (UN) recommendation on 2008 SNA.

5. Penduduk adalah semua orang yang berdomisili di suatu wilayah selama 6 bulan atau lebih dan atau mereka yang berdomisili kurang dari 6 bulan tetapi berniat menetap.
6. Laju pertumbuhan Produk Produk Domestik Bruto diperoleh dari perhitungan PDRB atas dasar harga konstan, diperoleh dengan cara mengurangi nilai PDRB pada tahun ke-n terhadap nilai pada tahun ke n-1 (tahun sebelumnya), kemudian dibagi dengan nilai pada tahun ke n-1, selanjutnya dikalikan dengan 100 persen. Laju pertumbuhan menunjukkan perkembangan agregat pendapatan dari satu waktu tertentu terhadap waktu sebelumnya.

5. *Population are all residents of the entire an area who have stayed for six months or longer, and those who live less than six months but intend to stay.*
6. *Growth rate of Gross Domestic Product is derived from GDP at constant market prices. It is obtained by subtracting the value of GDP year n with the value of GDP year n-1, divided by the value of GDP year n-1 then multiplied by 100 percent. The growth rate of GDP explains the income growth during the given period.*

7. Produk Domestik Bruto pada tingkat nasional serta Produk Domestik Regional Bruto (PDRB) pada tingkat regional (provinsi) menggambarkan kemampuan suatu wilayah untuk menciptakan nilai tambah pada suatu waktu tertentu. Untuk menyusun PDB maupun PDRB digunakan 2 pendekatan, yaitu lapangan usaha dan pengeluaran. Keduanya menyajikan komposisi data nilai tambah dirinci menurut sumber kegiatan ekonomi (lapangan usaha) dan menurut komponen penggunaannya. PDB maupun PDRB dari sisi lapangan usaha merupakan penjumlahan seluruh komponen nilai tambah bruto yang mampu diciptakan oleh sektor-sektor ekonomi atas berbagai aktivitas produksinya. Sedangkan dari sisi pengeluaran menjelaskan tentang penggunaan dari nilai tambah tersebut.
8. PDB menurut lapangan usaha mengalami perubahan klasifikasi dari 9 lapangan usaha menjadi 17 lapangan usaha. PDB menurut lapangan usaha dirinci menurut total nilai tambah dari seluruh sektor ekonomi yang mencakup lapangan usaha Pertanian, Kehutanan, dan Perikanan; Pertambangan dan Penggalian; Industri Pengolahan; Pengadaan Listrik dan Gas; Pengadaan Air, Pengelolaan Sampah, Limbah
7. *Gross Domestic Product Growth Rate was obtained from the calculation of GDP at constant prices, obtained by subtracting the value of GDP in year n to the value in year $n-1$ (previous year), then divided by the value in year $n-1$, hereinafter multiplied by 100 percent. Growth rate of aggregate income from a certain year to earlier.*
8. *GDP by industry classification changes from 9 industries to 17 industries. GDP by industry is classified by types of economic activities such as Agriculture, Forestry, and Fishing; Mining and Quarrying; Manufacturing; Electricity and Gas; Water supply, Sewerage, Waste Management, and Remediation Activities; Construction; Wholesale and Retail Trade; Repair of Motor Vehicles and Motorcycles; Transportation*

dan Daur Ulang; Konstruksi; Perdagangan Besar dan Eceran, Reparasi Mobil dan Sepeda Motor; Transportasi dan Pergudangan; Penyediaan Akomodasi dan Makan Minum; Informasi dan Komunikasi; Jasa Keuangan dan Asuransi; Real Estat; Jasa Perusahaan; Administrasi Pemerintahan, Pertahanan dan Jaminan Sosial Wajib; Jasa Pendidikan; Jasa Kesehatan dan Kegiatan Sosial; dan Jasa lainnya.

and Storage; Accommodation and Food Service Activities; Information and Communication; Financial and Insurance Activities; Real Estate Activities; Business Activities; Public Administration; Defence and Compulsory Social Security; Education; Human Health and Social Work Activities; and Other Services Activities.

9. Indeks Pembangunan Manusia adalah indeks komposit dari gabungan empat indikator yaitu angka harapan hidup, angka melek huruf, rata-rata lama sekolah dan pengeluaran perkapita.

9. *The Human Development Index is a composite index of four indicators are combined life expectancy, literacy rates, average length of school and spending per capita.*

10. Untuk mengukur kemiskinan, BPS menggunakan konsep kemampuan memenuhi kebutuhan dasar (basic needs approach). Dengan pendekatan ini, kemiskinan dipandang sebagai ketidakmampuan dari sisi ekonomi untuk memenuhi kebutuhan dasar makanan dan bukan makanan yang diukur dari sisi pengeluaran. Jadi Penduduk Miskin adalah penduduk yang memiliki rata-rata pengeluaran perkapita perbulan dibawah garis kemiskinan. Sumber data utama yang dipakai adalah data Survei Sosial Ekonomi Nasional (Susenans) Panel Modul Konsumsi

10. *To measure poverty, BPS uses the concept of ability to meet basic needs (basic needs approach). With his approach, poverty is seen as an economic inability to meet the basic needs of food and non-food which is measured from the expenditure side. So the poor is the population had an average monthly per capita expenditure below the poverty line. The main data sources used are the National Economic Social Survey data (Susenans) Consumption Module Panel and Cor.*

dan Kor.

- | | |
|-----------------------------------------------------------------------------------------------------------------------------------------------------------------------------------------------------------------------------------------------------------------------------------------------------|------------------------------------------------------------------------------------------------------------------------------------------------------------------------------------------------------------------------------------------------------------------------------------------------|
| <p>11. Penduduk miskin adalah penduduk yang memiliki rata-rata pengeluaran per kapita per bulan dibawah Garis Kemiskinan.</p> | <p>11. <i>Poor people are residents who have an average expenditure per capita per month below the Poverty Line.</i></p> |
| <p>12. Garis Kemiskinan Makanan (GKM) merupakan nilai pengeluaran kebutuhan minimum makanan yang disetarakan dengan 2.100 kkalori per kapita perhari. Garis Kemiskinan Non-Makanan (GKNM) adalah kebutuhan minimum untuk perumahan, sandang, pendidikan, kesehatan dan kebutuhan dasar lainnya.</p> | <p>12. <i>The Foods Poverty Line (GKM) is the value of minimum food expenditure requirements comparable to 2100 k calories per capita per day. Non Foods Poverty Line (GKNM) is the expenditure for the minimum requirements for housing, clothing, education, health and other basic.</i></p> |

ULASAN

DESCRIPTION

Bab ini menyajikan gambaran dan informasi mengenai Jumlah Penduduk, Laju Produk Domestik Regional Bruto (PDRB), Jumlah Penduduk Miskin, dan Indeks Pembangunan Manusia kabupaten/kota di Provinsi Papua.

Jumlah Penduduk tertinggi di provinsi Papua berada di Kota Jayapura yaitu sebesar 398 ribu penduduk, sedangkan kabupaten Supiori merupakan kabupaten dengan jumlah penduduk terendah di Provinsi Papua.

Laju Pertumbuhan Produk Domestik Regional Bruto Atas Dasar Harga Konstan 2010 tahun 2019 tertinggi yaitu Kabupaten Jayapura yaitu mencapai 7,69 persen, sedangkan laju pertumbuhan PDRB atas dasar harga konstan terendah yaitu Kabupaten Mimika sebesar -38,52 persen.

Jumlah Penduduk Miskin di Provinsi Papua tahun 2020 mencapai 911,37 ribu. dengan jumlah penduduk miskin tertinggi berada di Kabupaten Jayawijaya yaitu sebesar 81,71 ribu. diikuti oleh Kabupaten Yahukimo sebesar 71,76 ribu dan Kabupaten Lanny Jaya 68,62 ribu jiwa.

IPM Provinsi Papua 60,44 persen, dengan IPM tertinggi Kota jayapura sebesar 79,94 persen dan IPM terendah yaitu Kabupaten Nduga yaitu 31,55 persen.

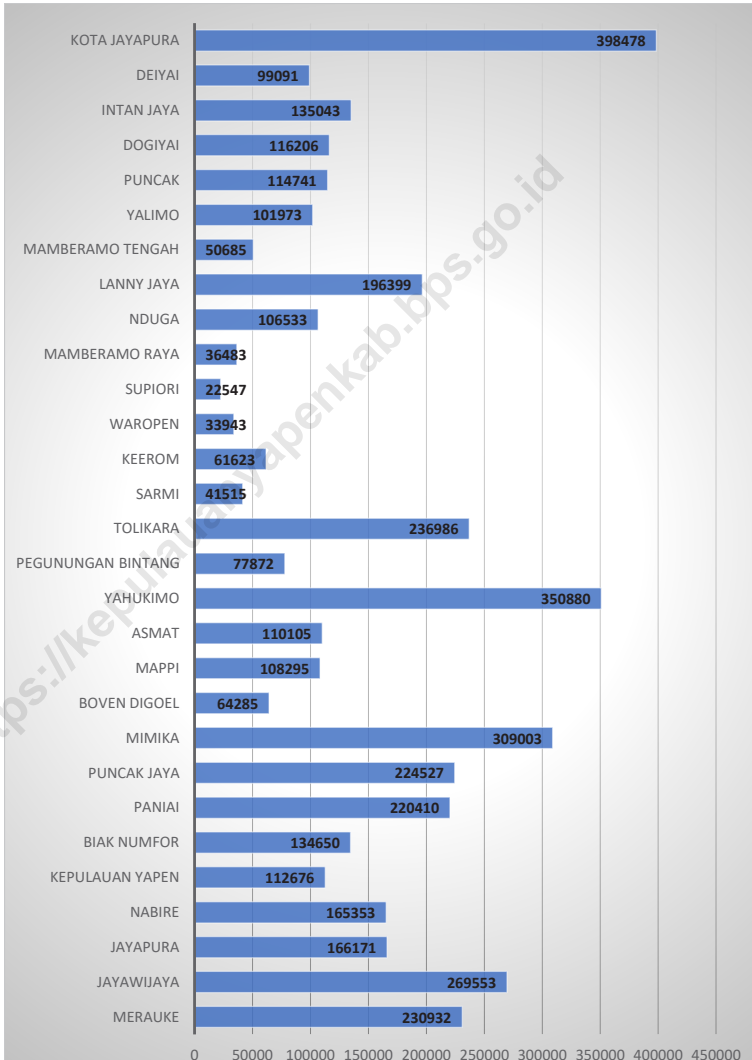
This chapter present an overview and information about number of population, Gross Regional Domestic Product (GRDP) Rate, Number of Poor People, and Human Development Index in Regency/municipality of Papua Province.

The highest population in Papua province is Jayapura Municipality, amount 398 thousand. While Supiori district is district with the lowest population in Papua Province.

In other point, highest Gross Regional Domestic Product Growth Rate based on 2010 Constant Prices in 2019 was Jayapura Regency, reached 7,69 percent. While the GRDP lowest growth rate based on constant prices was Mimika Regency at -38,52 percent.

Number of poor people in Papua Province in 2020 reached 911,37 thousand. The highest number of poor people in Jayawijaya Regency, about 81,71 thousand, followed by Yahukimo Regency with 71,76 thousand and Lanny Jaya Regency with 68.62 thousand people.

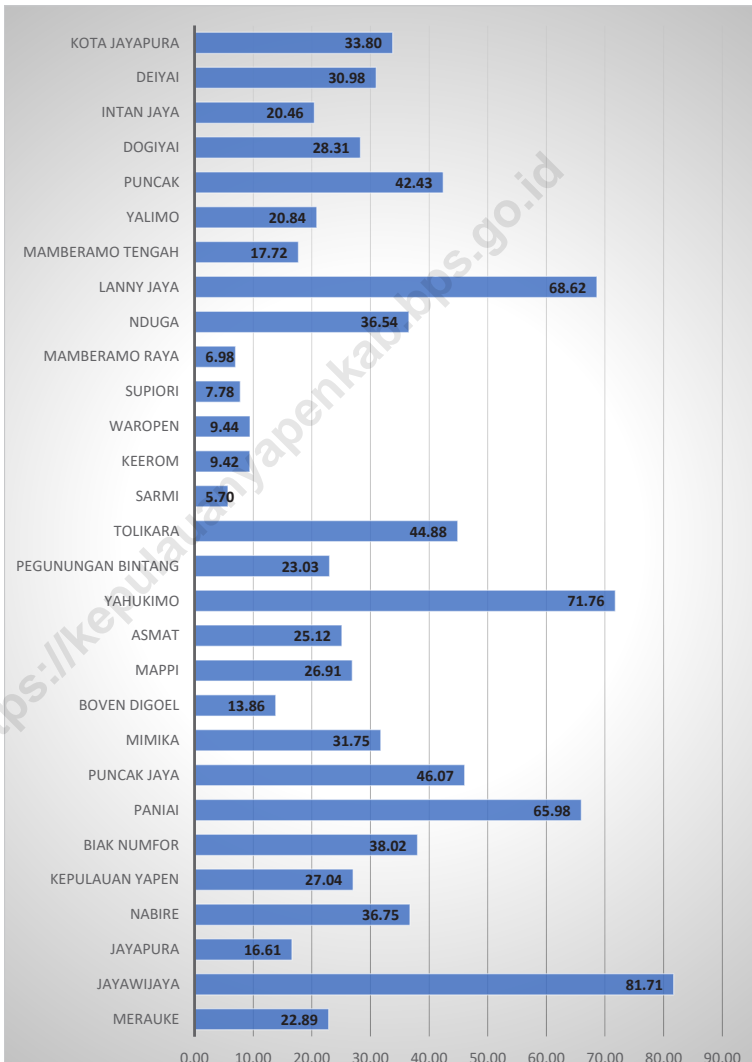
HDI of Papua Province is 60,44 percent, with the highest HDI in Jayapura Municipality about 79,94 percent and lowest HDI is Nduga Regency, which is 31,55 percent.

Gambar
Figures 13.1**Jumlah Penduduk Menurut Kabupaten/Kota di Provinsi Papua (ribu), 2020**
Population by Regency/Municipality in Papua Province (thousand), 2020

Sumber/Source : BPS/BPS-Statistic Indonesia

Gambar 13.2
Figures

Jumlah Penduduk Miskin Menurut Kabupaten/Kota di Provinsi Papua (ribu), 2020
Number of Poor Population by Regency/Municipality In Papua Province (thousand), 2020



Sumber/Source : BPS/BPS-Statistic Indonesia

Tabel 13.1 Jumlah Penduduk Menurut Kabupaten/Kota di Provinsi Papua (ribu), 2016–2020
Table 13.1 Population by Regency/Municipality in Papua Province (thousand), 2016–2020

Kabupaten/Kota Regency/Municipality	2016	2017	2018	2019	2020
(1)	(2)	(3)	(4)	(5)	(6)
Merauke	220.006	223.389	225.714	227.411	230.932
Jayawijaya	210.229	212.811	214.994	217.887	269.553
Jayapura	123.780	125.975	128.587	131.802	166.171
Nabire	142.795	145.101	147.921	150.308	165.353
Kepulauan Yapen	93.114	95.007	97.412	101.204	112.676
Biak Numfor	141.801	144.697	148.404	152.401	134.650
Paniai	167.325	170.193	173.392	177.410	220.410
Puncak Jaya	119.779	123.591	126.113	129.300	224.527
Mimika	205.591	210.413	215.493	219.689	309.003
Boven Digoel	64.674	66.209	67.717	69.211	64.285
Mappi	93.592	94.671	99.599	103.292	108.295
Asmat	90.316	92.909	95.606	97.490	110.105
Yahukimo	184.217	187.021	189.092	190.887	350.880
Pegunungan Bintang	72.511	73.473	74.396	75.788	77.872
Tolikara	133.786	136.576	137.695	139.111	236.986
Sarmi	37.511	38.210	39.406	40.515	41.515
Keerom	54.130	55.018	55.799	57.100	61.623
Waropen	28.803	29.480	30.612	31.514	33.943
Supiori	18.486	19.104	20.018	20.710	22.547
Mamberamo Raya	21.821	22.313	23.307	24.086	36.483
Nduga	95.885	97.012	97.517	98.595	106.533
Lanny Jaya	174.782	176.687	177.682	178.995	196.399
Mamberamo Tengah	46.696	47.487	48.090	48.201	50.685
Yalimo	59.778	60.822	61.115	62.605	101.973
Puncak	105.521	107.822	111.182	113.204	114.741
Dogiyai	93.809	94.997	96.590	97.902	116.206
Intan Jaya	47.300	48.318	48.812	49.293	135.043
Deiyai	70.620	72.206	72.486	73.199	99.091
Kota Jayapura	288.786	293.690	297.775	300.192	398.478
Papua	3.207.444	3.265.202	3.322.526	3.379.302	4.296.958

Catatan/Note: ...

Sumber/Source: ¹ BPS, Proyeksi Penduduk Indonesia 2010–2035/BPS-Statistics Indonesia, Indonesia Population Projection 2010–2035

² BPS, Sensus Penduduk (SP) 2020/BPS-Statistics Indonesia, 2020 Population Census

Tabel 13.2
Table

Laju Pertumbuhan Produk Domestik Regional Bruto Atas Dasar Harga Konstan 2010 Menurut Kabupaten/Kota di Provinsi Papua (persen), 2016–2020
Rate of Growth of Gross Regional Domestic Products at Constant 2010 Prices by Regency/Municipality in Papua Province (percent), 2016–2020

Kabupaten/Kota Regency/Municipality	2015	2016	2017	2018	2019
(1)	(2)	(3)	(4)	(5)	(6)
Merauke	6,88	7,66	7,46	8,11	7,57
Jayawijaya	6,28	4,67	5,51	6,34	4,97
Jayapura	9,95	8,54	7,01	7,69	7,69
Nabire	7,52	6,79	6,1	5,83	4,83
Kepulauan Yapen	6,26	5,41	4,64	4,55	4,73
Biak Numfor	6,62	4,06	-4,57	0,42	2,18
Paniai	9,82	6,73	4,76	6,49	3,84
Puncak Jaya	7,39	4,6	3,73	4,52	4,29
Mimika	6,48	13,51	3,69	10,27	-38,52
Boven Digoel	5,39	4,74	4,07	3,45	2,42
Mappi	6,85	6,92	7,03	6,31	6,11
Asmat	4,79	6,18	5,85	5,77	4,72
Yahukimo	7,14	4,61	6,05	5,47	4,98
Pegunungan Bintang	5,94	6,49	6,05	5,28	4,74
Tolikara	4,87	4,58	4,6	4,63	3,92
Sarmi	6,99	6,71	7,1	6,24	5,93
Keerom	7,02	5,79	4,85	4,19	3,92
Waropen	9,66	9,46	7,72	7,18	5,43
Supiori	4,25	4,43	4,01	4,18	4,34
Mamberamo Raya	10,30	8,08	6,45	5,9	5,88
Nduga	7,71	6,73	7,25	5,74	4,84
Lanny Jaya	6,60	5,81	5,39	5,27	5,16
Mamberamo Tengah	6,35	5,72	5,66	5,11	4,94
Yalimo	8,88	6,83	5,19	6,49	5,49
Puncak	9,43	7,32	6,67	6,72	4,80
Dogiyai	8,29	6,9	5,88	5,86	5,73
Intan Jaya	10,09	7,17	3,66	2,79	2,72
Deiyai	12,87	7,91	4,8	3,43	3,74
Kota Jayapura	8,48	7,23	6,02	5,45	5,13
Papua	7,35	9,14	4,64	7,37	-15,72

Catatan/Note: ...

Sumber/Source: ¹ BPS, Proyeksi Penduduk Indonesia 2010–2035/BPS-Statistics Indonesia, Indonesia Population Projection 2010–2035

² BPS, Sensus Penduduk (SP) 2020/BPS-Statistics Indonesia, 2020 Population Census

Tabel
Table 13.3

Jumlah Penduduk Miskin Menurut Kabupaten/Kota di Provinsi Papua (ribu), 2016–2020
Number of Poor Population by Regency/Municipality in Papua Province (thousand), 2016–2020

Kabupaten/Kota Regency/Municipality	2016	2017	2018	2019	2020
(1)	(2)	(3)	(4)	(5)	(6)
Merauke	24.28	24.06	23.72	23.49	22,89
Jayawijaya	83	81.94	82.9	83.23	81,71
Jayapura	16.76	16.31	17.19	17.19	16,61
Nabire	36.99	36.68	37.06	37.14	36,75
Kepulauan Yapen	25.53	25.35	26.3	27.19	27,04
Biak Numfor	38.1	36.63	37.93	38.60	38,02
Paniai	65.18	63.38	64.45	65.54	65,98
Puncak Jaya	44.27	44.16	45.51	45.89	46,07
Mimika	30.12	31.15	31.18	31.79	31,75
Boven Digoel	13.38	13.1	13.7	13.54	13,86
Mappi	24.82	24.31	25.21	26.10	26,91
Asmat	24.97	25.05	26.02	25.80	25,12
Yahukimo	74.54	73.27	74.02	73.92	71,76
Pegunungan Bintang	22.79	22.41	22.81	23.01	23,03
Tolikara	45.33	44.47	45.54	45.65	44,88
Sarmi	5.13	5.23	5.67	5.80	5,70
Keerom	9.26	9.14	9.4	9.55	9,42
Waropen	8.97	9.03	9.26	9.68	9,44
Supiori	6.99	7.09	7.76	7.97	7,78
Mamberamo Raya	6.42	6.63	6.94	6.96	6,98
Nduga	36.72	36.07	37.14	37.60	36,54
Lanny Jaya	72.13	69.78	71.08	70.60	68,62
Mamberamo Tengah	17.88	17.2	17.75	17.79	17,72
Yalimo	21.36	21.18	21.64	21.48	20,84
Puncak	40.53	40.17	42.1	43.09	42,43
Dogiyai	29.15	28.75	29.32	30.37	28,31
Intan Jaya	20.53	20.29	20.8	21.10	20,46
Deiyai	31.72	31.33	31.5	31.87	30,98
Kota Jayapura	34.48	33.51	33.74	34.42	33,80
Papua	911.33	897.69	917.63	926.36	911,37

Catatan/Note: ...

Sumber/Source: BPS Provinsi Papua / BPS Papua Province

Tabel 13.4
Table

Indeks Pembangunan Manusia Menurut Kabupaten/Kota di Provinsi Papua, 2016–2020
Human Development Index by Regency/Municipality in Papua Province, 2016–2020

Kabupaten/Kota Regency/Municipality	2016	2017	2018	2019	2020
(1)	(2)	(3)	(4)	(5)	(6)
Merauke	68.09	68.64	69.38	69.98	70,09
Jayawijaya	54.96	55.99	56.82	57.79	58,03
Jayapura	70.5	70.97	71.25	71.84	71,69
Nabire	66.64	67.11	67.7	68.53	68,83
Kepulauan Yapen	65.55	66.07	67	67.76	67,66
Biak Numfor	71.13	71.56	71.96	72.57	72,19
Paniai	54.34	54.91	55.83	56.58	56,31
Puncak Jaya	45.49	46.57	47.39	48.33	48,37
Mimika	71.64	72.42	73.15	74.13	74,19
Boven Digoel	59.35	60.14	60.83	61.51	61,53
Mappi	56.54	57.1	57.72	58.3	58,15
Asmat	47.31	48.49	49.37	50.37	50,55
Yahukimo	47.13	47.95	48.51	49.25	49,37
Pegunungan Bintang	41.9	43.24	44.22	45.21	45,44
Tolikara	47.11	47.89	48.85	49.68	49,5
Sarmi	61.27	62.31	63	63.45	63,63
Keerom	64.1	64.99	65.75	66.59	66,4
Waropen	63.1	64.08	64.8	65.34	64,94
Supiori	60.59	61.23	61.84	62.3	62,30
Mamberamo Raya	49	50.25	51.24	52.2	51,78
Nduga	26.56	27.87	29.42	30.75	31,55
Lanny Jaya	45.16	46.49	47.34	48	47,86
Mamberamo Tengah	44.15	45.5	46.41	47.23	47,57
Yalimo	44.95	46.19	47.13	48.08	48,34
Puncak	39.96	41.06	41.81	42.7	43,04
Dogiyai	53.32	54.04	54.44	55.41	54,84
Intan Jaya	44.82	45.68	46.55	47.51	47,79
Deiyai	48.5	49.07	49.55	50.11	49,46
Kota Jayapura	78.56	79.23	79.58	80.16	79,94
Papua	58.05	59.09	60.06	60.84	60,44

Catatan/Note: ...

Sumber/Source: BPS, Seri Publikasi Indeks Pembangunan Manusia/BPS-Statistics Indonesia, Series of Publication of Human Development Index



Sensus
Penduduk
2020

#MencatatIndonesia

DATA

MENCERDASKAN BANGSA

— *Enlighten The Nation* —



**BADAN PUSAT STATISTIK
KABUPATEN KEPULAUAN YAPEN
BPS-STATISTICS OF KEPULAUAN YAPEN
REGENCY**

Jl. Sumatera No 10 Serui 98211
Telp.: (0893) 31224 Fax.: (0893) 31224
Homepage: <http://kepulauanyapenkab.bps.go.id>, E-mail:
bps9408@bps.go.id

