

Katalog /Catalog: 1102001.9402


# **KABUPATEN JAYAWIJAYA DALAM ANGKA JAYAWIJAYA REGENCY IN FIGURES 2021**

<https://jayawijayakab.bps.go.id>



**BADAN PUSAT STATISTIK  
JAYAWIJAYA  
BPS-STATISTICS OF JAYAWIJAYA**





**KABUPATEN  
JAYAWIJAYA  
DALAM ANGKA  
*JAYAWIJAYA REGENCY  
IN FIGURES*  
2021**

<https://jayawijayakab.bps.go.id>

**KABUPATEN JAYAWIJAYA DALAM ANGKA**  
**Jayawijaya Regency in Figures**  
**2021**

ISBN: 978-623-7070-84-9

No. Publikasi/*Publication Number*: 9402.2002

Katalog /*Catalog*: 1102001.9402

Ukuran Buku/*Book Size*: 14,8 cm x 21 cm

Jumlah Halaman/*Number of Pages*: xl + 434 hal/*pages*

Naskah/*Manuscript*:

BPS Kabupaten jayawijaya

*BPS-Statistics of Jayawijaya Regency*

Penyunting/*Editor*:

BPS Kabupaten jayawijaya

*BPS-Statistics of Jayawijaya Regency*

Gambar Kover/*Cover Design*:

Seksi Integrasi Pengolahan dan Diseminasi Statistik

*Section of Integration Processing and Statistics Dissemination*

Ilustrasi Kover/*Cover Illustration*:

BPS Kabupaten jayawijaya/*BPS-Statistics of Jayawijaya Regency*

Diterbitkan oleh/*Published by*:

©BPS Kabupaten jayawijaya/*BPS-Statistics of Jayawijaya Regency*

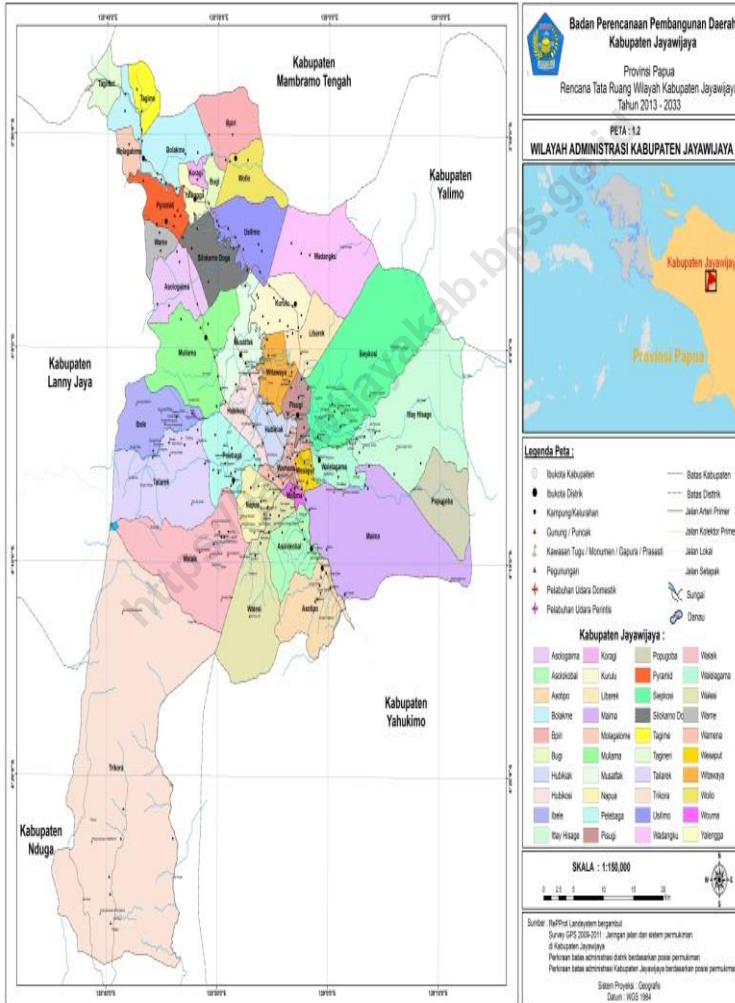
Dicetak oleh/*Printed by*:

...

Dilarang mengumumkan, mendistribusikan, mengomunikasikan, dan/atau menggandakan sebagian atau seluruh isi buku ini untuk tujuan komersil tanpa izin tertulis dari Badan Pusat Statistik.

*Prohibited to announce, distribute, communicate, and/or copy part or all of this book for commercial purpose without permission from BPS-Statistics Indonesia.*

# PETA WILAYAH KABUPATEN JAYAWIJAYA MAP OF JAYAWIJAYA REGENCY





**KEPALA BPS KABUPATEN JAYAWIJAYA  
CHIEF STATISTICIAN OF JAYAWIJAYA REGENCY**



**Jianto. S.E**







## KATA PENGANTAR

Kabupaten Jayawijaya Dalam Angka 2021 merupakan publikasi tahunan yang diterbitkan oleh BPS Kabupaten Jayawijaya. Data yang diperlukan untuk menyusun publikasi ini didapatkan dari berbagai dinas/Instansi di Kabupaten Jayawijaya maupun hasil pengumpulan data dari sensus maupun survey yang dilaksanakan oleh kantor BPS Kabupaten Jayawijaya. Publikasi ini dibuat untuk menyajikan profil Kabupaten Jayawijaya yang meliputi aspek geografi, pemerintahan, kependudukan, ketenagakerjaan, sosial, industri, perdagangan, penyediaan energi, keuangan dan pendapatan regional di Kabupaten Jayawijaya.

Publikasi ini dapat terwujud tidak lepas dari kerja sama dan pertolongan dari berbagai pihak baik instansi pemerintah maupun instansi swasta. Untuk itu, kami mengucapkan penghargaan dan terima kasih yang sebesar-besarnya.

Walaupun publikasi ini telah disiapkan sebaik-baiknya, kami rasa publikasi ini belum sepenuhnya memenuhi harapan dari pihak pembaca terlebih khusus pihak perencana pembangunan yang menggunakan data yang terdapat dalam publikasi ini. Dalam rangka perbaikan publikasi ini ke depannya, tanggapan dan saran yang bersifat konstruktif dari para pemakai sangat diharapkan.

Wamena , Februari 2021

Kepala BPS

Kabupaten jayawijaya

**Jianto, S.E**



## **PREFACE**

*Jayawijaya Regency in Figures 2021 is an annual publication published by BPS Regency of Jayawijaya. Honestly, this publication has not perfect yet and has not filled the user's hope, especially for the planners yet, but hopefully it can help to equip compilation of development planning in this Jayawijaya regency.*

*This comprehensive publication has been made possible with the assistance and contribution from several governmental institutions and private organizations. To all parties who have been involved in the preparation of this publication, I would like to express my sincerest appreciation and gratitude.*

*Comments and constructive suggestions for the improvement of this publication are always welcome.*

*Wamena, Februari 2021  
Chief Statistician of  
Jayawijaya Regency*

**Jianto, S.E**

## DAFTAR ISI / CONTENTS

	Halaman <i>Page</i>
Kata Pengantar/ <i>Preface</i> .....	vii
Daftar Isi/ <i>Contents</i> .....	ix
Daftar Tabel/ <i>List of Tables</i> .....	xi
Daftar Gambar/ <i>List of Figures</i> .....	xxxi
Daftar Singkatan/ <i>List of Abbreviations</i> .....	xxxvii
Statistik Kunci/ <i>Key Statistics</i> .....	xxxix
1. Geografi dan Iklim/ <i>Geography and Climate</i> .....	1
2. Pemerintahan/ <i>Government</i> .....	17
3. Penduduk dan Ketenagakerjaan/ <i>Population and Employment</i> .....	41
4. Sosial dan Kesejahteraan Rakyat/ <i>Social and Welfare</i> .....	75
5. Pertanian, Kehutanan, Peternakan, dan Perikanan/ <i>Agriculture, Forestry, Livestock, and Fishery</i> .....	197
6. Pertambangan dan Energi/ <i>Mining and Energy</i> .....	303
7. Industri Manufaktur/ <i>Manufacturing Industry</i> .....	315
8. Transportasi dan Komunikasi/ <i>Transportation and Communication</i> .....	325
9. Perbankan, Koperasi, dan Harga-harga/ <i>Banking, Cooperative, dan Prices</i> .....	353
10. Pengeluaran Penduduk/ <i>Population Expenditure</i> .....	367
11. Perdagangan/ <i>Trade</i> .....	379
12. Sistem Neraca Regional/ <i>System of Regional Accounts</i> .....	393
13. Perbandingan Antar Kabupaten/Kota/ <i>Regency/Municipal Comparison</i> .....	415



## DAFTAR TABEL/LIST OF TABLES

Halaman  
Page

<b>1.</b>	<b>GEOGRAFI DAN IKLIM/GEOGRAPHY AND CLIMATE</b>	
<b>1.1</b>	<b>KEADAAN GEOGRAFI</b>	
	<b>GEOGRAPHY CONDITION</b>	
1.1.1	Luas Daerah dan Jumlah Pulau Menurut Kecamatan di Kabupaten Jayawijaya, 2020 <i>Total Area and Number of Islands by Subdistrict in Jayawijaya Regency, 2020</i> .....	8
1.1.2	Tinggi Wilayah dan Jarak ke Ibukota Kabupaten Menurut Kecamatan di Kabupaten Jayawijaya, 2020 <i>Altitude and Distance to the Capital of Regency by Subdistrict in Jayawijaya Regency, 2020</i> .....	12
<b>1.2</b>	<b>KEADAAN IKLIM</b>	
	<b>CLIMATE CONDITION</b>	
1.2.1	Pengamatan Unsur Iklim Menurut Bulan di Stasiun BMKG Meteorologi Wamena, 2020 <i>Observation of Climate Elements By Months at BMKG Meteorological Station of Wamena, 2020</i> .....	14
<b>2.</b>	<b>PEMERINTAHAN/GOVERNMENT</b>	
	<i>Number of Civil Servants by Educational Level and Sex 2020</i> .....	25
<b>2.1</b>	<b>WILAYAH ADMINISTRATIF</b>	
	<b>ADMINISTRATIVE AREA</b>	
2.1.1	Jumlah Desa <sup>1</sup> /Kelurahan Menurut Kecamatan di Kabupaten Jayawijaya, 2016-2020 <i>Number of Villages<sup>1</sup>/Kelurahan by Subdistrict in Jayawijaya Regency, 2015–2020</i> .....	26
<b>2.2</b>	<b>DEWAN PERWAKILAN RAKYAT DAERAH</b>	
	<b>REGIONAL HOUSE OF REPRESENTATIVE</b>	
2.2.1	Jumlah Anggota Dewan Perwakilan Rakyat Daerah Menurut Partai Politik dan Jenis Kelamin di Kabupaten Jayawijaya, 2020	

	Halaman Page
	<i>Number of Regional House of Representatives's Members by Political Parties and Sex in Jayawijaya Regency 2020</i> .....
	28
2.2.1	Daftar nama Anggota Dewan Perwakilan Rakyat Daerah Menurut Partai Politik di Kabupaten Jayawijaya, 2020 <i>Member List of Regional House of Representatives's Members by Political Parties in Jayawijaya Regency 2020</i> .....
	29
<b>2.3</b>	<b>SUMBER DAYA MANUSIA</b>
	<b>HUMAN RESOURCES</b>
2.3.1	Jumlah Pegawai Negeri Sipil Menurut Jabatan dan Jenis Kelamin di Kabupaten Jayawijaya, Desember 2018 dan Desember 2020 <i>Number of Civil Servants by Occupation and Sex in Jayawijaya Regency, December 2018 and December 2020</i> .....
	31
2.3.2	Jumlah Pegawai Negeri Sipil Menurut Tingkat Pendidikan dan Jenis Kelamin di Kabupaten Jayawijaya, Desember 2018 dan Desember 2020 <i>Number of Civil Servants by Educational Level and Sex in Jayawijaya Regency, December 2018 and December 2020</i> .....
	33
2.3.3	Jumlah Pegawai Negeri Sipil Menurut Tingkat Kepangkatan dan Jenis Kelamin di Kabupaten Jayawijaya, Desember 2019 dan Desember 2020 <i>Number of Civil Servants by Hierarchy and Sex in Jayawijaya Regency, December 2019 and December 2020</i> .....
	35
<b>2.4</b>	<b>KEUANGAN PEMERINTAH</b>
	<b>GOVERNMENT FINANCE</b>
2.4.1	Realisasi Pendapatan Pemerintah Kabupaten Jayawijaya Menurut Jenis Pendapatan (ribu rupiah), 2016–2020

	<i>Actual Jayawijaya Regency Government Revenues by Kind of Revenues (thousand rupiahs), 2016–2020.....</i>	37
2.4.2	Realisasi Belanja Pemerintah Kabupaten Jayawijaya Menurut Jenis Belanja (ribu rupiah), 2017–2020 <i>Actual Jayawijaya Regency Government Expenditures by Kind of Expenditures (thousand rupiahs), 2017–2020.....</i>	39
<b>3.</b>	<b>PENDUDUK DAN KETENAGAKERJAAN/ POPULATION AND EMPLOYMENT</b>	
<b>3.1</b>	<b>PENDUDUK POPULATION</b>	
3.1.1	Penduduk, Laju Pertumbuhan Penduduk per Tahun, Distribusi Persentase Penduduk, Kepadatan Penduduk, Rasio Jenis Kelamin Penduduk Menurut Kecamatan di Kabupaten Jayawijaya, 2020 <i>Population, Annual Population Growth Rate, Percentage Distribution of Population, Population Density, and Population Sex Ratio by Subdistrict in Jayawijaya Regency, 2020.....</i>	54
3.1.2	Jumlah Penduduk Menurut Kelompok Umur dan Jenis Kelamin di Kabupaten Jayawijaya, 2020 <b>Population by Age Group and Sex in Jayawijaya Regency, 2020</b>	
3.1.3	Jumlah Penduduk Menurut Jenis Kelamin Menurut Kecamatan di Kabupaten Jayawijaya, 2020 <b>Population by Sex Ratio by Subdistrict in Jayawijaya Regency, 2020</b>	
<b>3.2</b>	<b>KETENAGAKERJAAN EMPLOYMENT</b>	
3.2.1	Jumlah Penduduk Berumur 15 Tahun Keatas Menurut Jenis Kegiatan Selama Seminggu yang Lalu dan Jenis Kelamin di Kabupaten Jayawijaya, 2020 <i>Population Aged 15 Years and Over by Type of Activity During The Previous Week and Sex in Jayawijaya Regency, 2020.....</i>	63

3.2.2	Penduduk Berumur 15 Tahun ke Atas Menurut Pendidikan Tertinggi yang Ditamatkan dan Jenis Kegiatan Selama Seminggu yang Lalu di Kabupaten Jayawijaya, 2020 <i>Population 15 Years of Age and Over by Educational Attainment and Type of Activity During the Previous Week in Jayawijaya Regency, 2020</i> .....	64
3.2.3	Penduduk Berumur 15 Tahun Ke Atas yang Bekerja Selama Seminggu yang Lalu Menurut Status Pekerjaan Utama dan Jenis Kelamin di Kabupaten Jayawijaya, 2020 <i>Population 15 Years of Age and Over who Worked During The Previous Week by Main Employment Status and Sex in Jayawijaya Regency, 2020</i> .....	66
3.2.4	Jumlah Penduduk Berumur 15 Tahun Keatas yang Bekerja Selama Seminggu yang Lalu Menurut Kelompok Umur dan Jenis Kelamin di Kabupaten Jayawijaya, 2020 <b><i>Population Aged 15 Years and Over Who Worked During the Previous Week by Age Group and Sex in Jayawijaya Regency, 2020</i></b>	
3.2.5	Jumlah Penduduk Berumur 15 Tahun Keatas yang Bekerja Selama Seminggu yang Lalu Menurut Lapangan Pekerjaan Utama dan Jenis Kelamin di Kabupaten Jayawijaya, 2020 <b><i>Population Aged 15 Years and Over Who Worked During the Previous Week by Main Industry and Sex in Jayawijaya Regency, 2020</i></b>	
3.2.6	Jumlah Penduduk Berumur 15 Tahun Keatas yang Bekerja Selama Seminggu yang Lalu Menurut Jumlah Jam Kerja Seluruhnya dan Jenis Kelamin di Kabupaten Jayawijaya, 2020 <b><i>Population Aged 15 Years and Over Who Worked During the Previous Week by Total Working Hours and Sex in Jayawijaya Regency, 2020</i></b>	
3.2.7	Jumlah Pencari Kerja Terdaftar Menurut Tingkat Pendidikan Tertinggi yang Ditamatkan dan Jenis Kelamin di Kabupaten Jayawijaya, 2020 <b><i>Number of Registered by School Attainment and Sex in Jayawijaya Regency, 2020</i></b>	
3.2.8	Jumlah Pencari Kerja Terdaftar Menurut Kelompok Umur di Kabupaten Jayawijaya, 2020	



	<b><i>Number of Registered by age in Jayawijaya Regency, 2020</i></b>	
3.2.9	Jumlah Pencari Kerja Terdaftar Menurut Jenis Kelamin dan penempatan di Kabupaten Jayawijaya, 2020	
	<b><i>Number of Registered and Place by Job Applicants in Jayawijaya Regency, 2020</i></b>	
3.2.10	Jumlah Penduduk Berumur 15 Tahun Keatas yang Bekerja Selama Seminggu yang Lalu Menurut Jumlah Jam Kerja Seluruhnya dan Jenis Kelamin di Kabupaten Jayawijaya, 2020	
	<b><i>Population Aged 15 Years and Over Who Worked During the Previous Week by Total Working Hours and Sex in Jayawijaya Regency, 2020</i></b>	
<b>4.</b>	<b>SOSIAL DAN KESEJAHTERAAN RAKYAT/SOCIAL AND WELFARE .</b>	
	<b>JUMLAH TINDAK PIDANA TAHUN T</b>	
	<b>JUMLAH PENDUDUK TAHUN T</b>	
	<b>NUMBER OF CRIMINAL CASES YEAAR T</b>	
	<b>TOTAL POPULATION YEAR T</b>	
<b>4.1</b>	<b>PENDIDIKAN .....</b>	
	<b><i>EDUCATION .....</i></b>	
4.1.1	Jumlah Sekolah, Guru, dan Murid Taman Kanak-Kanak (TK) di Bawah Kementerian Pendidikan dan Kebudayaan Menurut Kecamatan di Kabupaten Jayawijaya, 2019/2020 dan 2020/2021 .....	
	<i>Number of Schools, Teachers, and Pupils in Kindergarten Under The Ministry of Education and Culture by Subdistrict In Jayawijaya Regency, 2019/2020 dan 2020/2021 .....</i>	94
4.1.2	Jumlah Sekolah, Guru, dan Murid Raudatul Athfal (RA) di Bawah Kementerian Agama Menurut Kecamatan di Kabupaten Jayawijaya, 2019/2020 dan 2020/2021 .....	
	<i>Number of Schools, Teachers, and Pupils in Raudatul Athfal (RA) Under The Ministry of Religious Affairs by Subdistrict In Jayawijaya Regency, 2019/2020 dan 2020/2021 .....</i>	100
4.1.3	Jumlah Sekolah, Guru, dan Murid Sekolah Dasar (SD) di Bawah Kementerian Pendidikan dan Kebudayaan Menurut Kecamatan di	

	Kabupaten Jayawijaya, 2019/2020 dan 2020/2021 ..... <i>Number of Schools, Teachers, and Pupils in Primary Schools Under The Ministry of Education and Culture by Subdistrict In Jayawijaya Regency, 2019/2020 dan 2020/2021</i> .....	102
4.1.4	Jumlah Sekolah, Guru, dan Murid Madrasah Ibtidaiyah (MI) di Bawah Kementerian Agama Menurut Kecamatan Menurut Kecamatan di Kabupaten Jayawijaya, 2019/2020 dan 2020/2021 ..... <i>Number of Schools, Teachers, and Pupils in Madrasah Ibtidaiyah (MI) Under The Ministry of Religious Affairs by Subdistrict in Jayawijaya Regency, 2019/2020 dan 2020/2021</i> .....	108
4.1.5	Jumlah Sekolah, Guru, dan Murid Sekolah Menengah Pertama (SMP) di Bawah Kementerian Pendidikan dan Kebudayaan Menurut Kecamatan di Kabupaten Jayawijaya, 2019/2020 dan 2020/2021 <i>Number of Schools, Teachers, and Pupils in Junior High Schools Under The Ministry of Education and Culture by Subdistrict In Jayawijaya Regency, 2019/2020 dan 2020/2021</i> .....	110
4.1.6	Jumlah Sekolah, Guru, dan Murid Madrasah Tsanawiyah (MTs) di Bawah Kementerian Agama Menurut Kecamatan di Kabupaten Jayawijaya, 2019/2020 dan 2020/2021 ..... <i>Number of Schools, Teachers, and Pupils in Madrasah Tsanawiyah (MTs) Under The Ministry of Religious Affairs by Subdistrict In Jayawijaya Regency, 2019/2020 dan 2020/2021</i> .....	116
4.1.7	Jumlah Sekolah, Guru, dan Murid Sekolah Menengah Atas (SMA) di Bawah Kementerian Pendidikan dan Kebudayaan Menurut Kecamatan di Kabupaten Jayawijaya, 2019/2020 dan 2020/2021 ..... <i>Number of Schools, Teachers, and Pupils in Senior High Schools Under The Ministry of Education and Culture by Subdistrict In Jayawijaya Regency, 2019/2020 dan 2020/2021</i> .....	118
4.1.8	Jumlah Sekolah, Guru, dan Murid Sekolah Menengah Kejuruan (SMK) di Bawah Kementerian Pendidikan dan Kebudayaan Menurut Kecamatan di Kabupaten Jayawijaya, 2019/2020 dan 2020/2021 <i>Number of Schools, Teachers, and Pupils in Vocational High Schools Under The Ministry of Education and Culture by Subdistrict In Jayawijaya Regency, 2019/2020 dan 2020/2021</i> .....	124
4.1.9	Jumlah Sekolah, Guru, dan Murid Madrasah Aliyah (MA) di	

	Bawah Kementerian Agama Menurut Kecamatan di Kabupaten Jayawijaya, 2019/2020 dan 2020/2021 .....	
	<i>Number of Schools, Teachers, and Pupils in Madrasah Aliyah (MA) Under the Ministry of Religious Affairs by Subdistrict In Jayawijaya Regency, 2019/2020 dan 2020/2021 .....</i>	130
4.1.10	Jumlah Desa <sup>1</sup> /Kelurahan yang Memiliki Fasilitas Sekolah Menurut Kecamatan dan Tingkat Pendidikan di Kabupaten Jayawijaya, 2018– 2020 .....	132
	<i>Number of Villages<sup>1</sup> Having Educational Facilities by Subdistrict and Educational Level In Jayawijaya Regency, 2018– 2020 .....</i>	
4.1.11	Angka Partisipasi Murni (APM) dan Angka Partisipasi Kasar (APK) Menurut Jenjang Pendidikan di Kabupaten Jayawijaya, 2019 dan 2020 .....	144
	<i>Net Participation Rates and Gross Participation Rates by Educational Level in Jayawijaya Regency, 2019 and 2020 .....</i>	
4.1.12	Persentase Penduduk Berumur 15 Tahun ke Atas yang Melek Huruf Menurut Kelompok Umur di Kabupaten Jayawijaya, 2019 dan 2020 .....	145
	<i>Percentage of Literate People Aged 15 Years and Over by Age Group in Jayawijaya Regency, 2019 and 2020 .....</i>	
<b>4.2</b>	<b>KESEHATAN .....</b>	
	<b>HEALTH.....</b>	
4.2.1	Jumlah Desa <sup>1</sup> /Kelurahan Yang Memiliki Sarana Kesehatan Menurut Kecamatan di Kabupaten Jayawijaya, 2018–2020 .....	146
	<i>Number of Villages<sup>1</sup> Having Health Facilities by Subdistrict In Jayawijaya Regency, 2018–2020 .....</i>	
4.2.2	Jumlah Tenaga Kesehatan Menurut Kecamatan di Kabupaten Jayawijaya, 2020.....	158
	<i>Number of Medical Personnel by Subdistrict In Jayawijaya Regency, 2020.....</i>	
4.2.4	Jumlah Rumah Sakit Umum, Rumah Sakit Khusus, Rumah Sakit/ Rumah Bersalin, Puskesmas, Klinik/Balai Kesehatan, Posyandu, dan Polindes Menurut Kecamatan di Kabupaten Jayawijaya, 2018 dan 2019 .....	160
	<i>Number of General Hospital, Special Hospital, Maternity Hospital and Public Health Center, Medical Clinic, Integrated Service Post, Village maternity Cottage by Subdistrict In Jayawijaya Regency, 2018 and 2019 .....</i>	
4.2.5	Jumlah Dokter Spesialis, Dokter Umum, dan Dokter Gigi	

	Menurut Sarana Pelayanan Kesehatan di Kabupaten Jayawijaya, 2020 <b>Number of Specialist Doctor, Generalist Doctor, and Dentist by Type of Health Facility in Jayawijaya Regency, 2020</b>	
4.2.6	Jumlah Perempuan Pernah Kawin Berumur 15-49 Tahun Yang Melahirkan Anak Lahir Hidup (ALH) Menurut Kecamatan dan Penolong Proses Kelahiran di Kabupaten Jayawijaya, 2020 <b>Amount of Ever Married Women Aged 15-49 Years Who Gave Birth to Children Ever Born by Subdistrict and Birth Attendant in Jayawijaya Regency, 2020</b> .....	
4.2.7	Jumlah Kasus HIV/AIDS, IMS, DBD, Diare, TB, dan Malaria Menurut Kecamatan di Kabupaten Jayawijaya, 2020 <b>Number of Cases of HIV/AIDS, Sexually Transmitted Infection, Dengue Fever, Diarrhea, Tuberculosis (TB) and Malaria by Subdistrict in Jayawijaya Regency, 2020</b> .....	
<b>4.3</b>	<b>AGAMA DAN SOSIAL LAINNYA</b> .....	
	<b>RELIGION AND OTHER SOCIAL AFFAIRS</b> .....	
4.3.1	Jumlah Penduduk Menurut Kecamatan dan Agama yang Dianut di Kabupaten Jayawijaya, 2019.....	171
	<i>Population by Subdistrict and Religion In Jayawijaya Regency, 2019....</i>	
4.3.2	Jumlah Tempat Peribadatan Menurut Kecamatan di Kabupaten Jayawijaya, 2019.....	
	<i>Number of Places of Worship by Subdistrict and Religion In Jayawijaya Regency, 2019</i> .....	173
4.3.3	Banyaknya Rohaniawan Menurut Kecamatan di Kabupaten Jayawijaya, 2019 <b>Number of Rohaniawan by Subdistrict in Jayawijaya Regency, 2019</b>	
4.3.3	Banyaknya Rohaniawan Menurut Kecamatan di Kabupaten Jayawijaya, 2020 <b>Number of Rohaniawan by Subdistrict in Jayawijaya Regency, 2020</b>	
4.3.5	Jumlah Desa <sup>1</sup> /Kelurahan yang Mengalami Bencana Alam <sup>2</sup> Menurut Kecamatan di Kabupaten Jayawijaya, 2018-2019 .....	
	<i>Number of Villages<sup>1</sup> that Had Natural Disaster<sup>2</sup> by Subdistrict, 2018-2019</i> .....	179
<b>4.4</b>	<b>KEMISKINAN</b> .....	
	<b>POVERTY</b>	

4.4.1	<i>Garis Kemiskinan dan Penduduk Miskin di Kabupaten Jayawijaya, 2013-2020.....</i>	185
	<i>Poverty Line and Number of Poor People in Jayawijaya Regency, 2013-2020.....</i>	185
4.4.2	<b>Garis Kemiskinan dan Penduduk Miskin di Kabupaten Jayawijaya, 2013-2020 .....</b>	186
	<i>Poverty Line and Number of Poor People in Jayawijaya Regency, 2013-2020.....</i>	186
<b>4.5</b>	<b>KRIMINAL .....</b>	
	<b>CRIME</b>	
4.5.1	<i>Rekapitulasi Penanganan Kasus Tindak Pidana di Kabupaten Jayawijaya, 2020 .....</i>	187
	<i>Number of Crime clearance Rate in Jayawijaya Regency, 2020.....</i>	187
4.5.2	<b>Rekapitulasi Laporan Perkara Penting Tindak Pidana Umum di Kabupaten Jayawijaya, Tahun 2020.....</b>	189
	<i>Recapitulation Report of Critical Cases of General Criminal Cases in Jayawijaya Regency, Year 2020.....</i>	189
4.5.3	<b>Jumlah Perkara yang Diterima dan Diselesaikan oleh Pengadilan Negeri di Kabupaten Jayawijaya, Tahun 2020 ....</b>	190
	<i>Number of Cases Received and Decided by the District Court of Religion in Jayawijaya Regency, 2020.....</i>	190
4.5.4	<b>Jumlah Perkara yang Diputuskan oleh Pengadilan Negeri Agama di Kabupaten Jayawijaya, 2020.....</b>	191
	<i>Number of Cases Decided by the District Court of Religion in Jayawijaya Regency, 2020 .....</i>	191
4.5.5	<b>Jumlah Perkara yang Dikabulkan oleh Pengadilan Negeri Agama di Kabupaten Jayawijaya, 2020.....</b>	192

	<i>Number of Cases Answered by the District Court of Religion in Jayawijaya Regency, 2020</i> .....	192
4.5.6	<b>Data Pelanggaran Lalu Lintas di Kabupaten Jayawijaya, 2009-2020</b> .....	193
	<i>Data Traffic Violations in Jayawijaya Regency, 2009-2020</i> .....	193
4.5.7	<b>Data Kecelakaan Lalu Lintas di Kabupaten Jayawijaya, 2009-2020</b>	194
	<i>Data Traffic Accidents in Jayawijaya Regency, 2009-2020</i> .....	194
4.5.8	<b>Jumlah Narapidana Menurut Bulan, Jenis Kelamin di Kabupaten Jayawijaya, 2020</b> .....	195
	<i>Number of Prisoners by Month and Type in Jayawijaya Regency, 2020</i>	195
4.5.9	<b>Jumlah Narapidana Menurut Jenis Kelamin dan Kelompok Umur di Kabupaten Jayawijaya, 2020</b> .....	196
	<i>Number of Prisoners by Sex and Age Group in Jayawijaya Regency, 2020</i>	196
<b>5.</b>	<b>PERTANIAN, KEHUTANAN, PETERNAKAN, DAN PERIKANAN/ AGRICULTURE, FORESTRY, LIVESTOCK, AND FISHERY .</b>	
<b>5.1</b>	<b>TANAMAN PANGAN</b>	
	<b>FOOD CROPS</b>	
5.1.1	Luas Panen, Produktivitas, dan Produksi Padi Menurut Kecamatan di Kabupaten Jayawijaya (ha), 2020 .....	
	Harvested Area, Productivity, dan Production of Paddy by Subdistrict In Jayawijaya Regency (ha), 2020 .....	
5.1.2	Produksi Padi <sup>1</sup> dan Beras Menurut Kecamatan di Kabupaten Jayawijaya (ha), 2020 .....	
	<i>Paddy and Rice Production<sup>1</sup> by Subdistrict In Jayawijaya Regency (ha), 2020</i> .....	218
5.1.3	Luas Panen Jagung, Kedelai, Kacang Tanah, Kacang Hijau, Ubi Kayu, Ubi Jalar Menurut Kecamatan di Kabupaten Jayawijaya (ha), 2020	
	Harvested Area of Maize, Soybean, Peanut, Mungbean, Cassava, and Sweet Potato by Subdistrict in Jayawijaya Regency (ha), 2020...	
5.1.4	Produksi Jagung, Kedelai, Kacang Tanah, Kacang Hijau, Ubi Kayu, Ubi Jalar Menurut Kecamatan di Kabupaten Jayawijaya (ton), 2020	
	Production of Maize, Soybean, Peanut, Mungbean, Cassava, and	

	Sweet Potato by Subdistrict in Jayawijaya Regency (ton), 2020.....	
<b>5.2</b>	<b>HORTIKULTURA .....</b>	
	<b>HORTICULTURE.....</b>	
5.2.1	Luas Panen Tanaman Sayuran Menurut Kecamatan dan Jenis Tanaman di Kabupaten Jayawijaya (ha), 2019 dan 2020..... <i>Harvested Area of Vegetables by Subdistrict and Kind of Plant In Jayawijaya Regency (ha), 2019 and 2020.....</i>	224
5.2.2	Produksi Tanaman Sayuran Menurut Kecamatan dan Jenis Tanaman di Kabupaten Jayawijaya (ton), 2019 dan 2020..... <i>Production of Vegetables by Subdistrict and Kind of Plant In Jayawijaya Regency (ton), 2019 dan 2020.....</i>	230
5.2.3	Luas Panen Tanaman Sayuran dan Buah-buahan Semusim Menurut Jenis Tanaman di Kabupaten Jayawijaya (ha), 2016-2019... <i>Harvested Area of Seasonal Vegetables and Fruits by Kind of Plant In Jayawijaya Regency (ha), 2016-2019.....</i>	236
5.2.4	Produksi Tanaman Sayuran dan Buah-buahan Semusim Menurut Jenis Tanaman di Kabupaten Jayawijaya (ton), 2017–2020 ..... <i>Production of Seasonal Vegetables and Fruits by Kind of Plant In Jayawijaya Regency (ha), 2017–2020.....</i>	238
5.2.5	Luas Panen Tanaman Biofarmaka Menurut Kecamatan dan Jenis Tanaman di Kabupaten Jayawijaya (m <sup>2</sup> ), 2019 dan 2020 ..... <i>Harvested Area of Medicinal Plants by Subdistrict and Kind of Plant In Jayawijaya Regency (m<sup>2</sup>), 2019 and 2020.....</i>	240
5.2.6	Produksi Tanaman Biofarmaka Menurut Kecamatan dan Jenis Tanaman di Kabupaten Jayawijaya (kg), 2019 and 2020..... <i>Production of Medicinal Plants by Subdistrict and Kind of Plant In Jayawijaya Regency (kg) 2019 and 2020.....</i>	244
5.2.7	Luas Panen Tanaman Biofarmaka Menurut Jenis Tanaman di Kabupaten Jayawijaya (m <sup>2</sup> ), 2017–2020 ..... <i>Harvested Area of Medicinal Plants by Kind of Plant In Jayawijaya Regency (m<sup>2</sup>), 2017–2020.....</i>	248

5.2.8	Produksi Tanaman Biofarmaka Menurut Jenis Tanaman di Kabupaten Jayawijaya (kg), 2017–2020..... <i>Production of Medicinal Plants by Kind of Plant In Jayawijaya Regency (kg), 2017–2020</i> .....	249
5.2.9	Luas Panen Tanaman Hias Menurut Kecamatan dan Jenis Tanaman di Kabupaten Jayawijaya (m <sup>2</sup> ), 2019 and 2020..... <i>Harvested Area of Ornamental Plants by Subdistrict and Kind of Plant In Jayawijaya Regency (m<sup>2</sup>), 2019 and 2020</i> .....	250
5.2.10	Produksi Tanaman Hias Menurut Kecamatan dan Jenis Tanaman di Kabupaten Jayawijaya (tangkai), 2019 and 2020..... <i>Production of Ornamental Plants by Subdistrict and Kind of Plant In Jayawijaya Regency (stalks), 2019 and 2020</i> .....	254
5.2.11	Luas Panen Tanaman Hias Menurut Jenis Tanaman di Kabupaten Jayawijaya (m <sup>2</sup> ), 2017–2020 .....	258
5.2.12	Produksi Tanaman Hias Menurut Jenis Tanaman di Kabupaten Jayawijaya (tangkai), 2017–2020..... <i>Production of Ornamental Plants by Kind of Plant In Jayawijaya Regency (stalks), 2017–2020</i> .....	260
5.2.13	Produksi Buah-buahan Menurut Kecamatan dan Jenis Tanaman di Kabupaten Jayawijaya (ton), 2019 and 2020 .....	262
5.2.14	Produksi Buah–Buahan dan Sayuran Tahunan Menurut Jenis Tanaman di Kabupaten Jayawijaya (ton), 2017–2020 .....	268
<b>5.3</b>	<b>PERKEBUNAN.....</b> <b>ESTATE CROPS .....</b>	
5.3.1	Luas Areal Tanaman Perkebunan Menurut Kecamatan dan Jenis Tanaman di Kabupaten Jayawijaya (ha), 2019 dan 2020..... <i>Planted Area of Estate Crops by Subdistrict and Type of Crops In Jayawijaya Regency (ha), 2019 dan 2020</i> .....	269
5.3.2	Produksi Perkebunan Menurut Kecamatan dan Jenis Tanaman di	



	Kabupaten Jayawijaya (ton), 2019 dan 2020 .....	
	<i>Production of Estate by Subdistrict and Type of Crops In Jayawijaya Regency (ton), 2019 and 2020.....</i>	277
5.4.1	Luas Kawasan Hutan dan Perairan Menurut Kecamatan di Kabupaten Jayawijaya (hektar), 2020 <b><i>Forest and Inland Water Area by Subdistrict in Jayawijaya Regency In Jayawijaya Regency (hectare), 2020</i></b>	
<b>5.5</b>	<b>PETERNAKAN</b>	
	<b>LIVESTOCK</b>	
5.5.1	Populasi Ternak Menurut Kecamatan dan Jenis Ternak di Kabupaten Jayawijaya, 2020 <b><i>Livestock Population by Subdistrict and Kind of Livestock in Jayawijaya Regency, 2020.....</i></b>	
5.5.2	Populasi Unggas Menurut Kecamatan dan Jenis Unggas di Kabupaten Jayawijaya, 2020 <b><i>Poultry Population by Subdistrict and Kind of Poultry in Jayawijaya Regency, 2020.....</i></b>	
5.5.3	Produksi Daging Ternak Menurut Kecamatan dan Jenis Ternak di Kabupaten Jayawijaya, 2020 (kg) <b><i>Meat Production by Subdistrict and Kind of Livestock in Jayawijaya Regency, 2020 (kg)</i></b>	
5.5.4	Produksi Daging Unggas Menurut Kecamatan dan Jenis Unggas di Kabupaten Jayawijaya (kg), 2020 <b><i>Poultry Meat Production by Subdistrict and Kind of Poultry in Jayawijaya Regency (kg), 2020</i></b>	
5.5.5	Jumlah Ternak yang Dipotong Menurut Kecamatan dan Jenis Ternak di Kabupaten Jayawijaya, 2020 <b><i>Livestock Slaughtered by Sub District and Kind of Livestock in Jayawijaya Regency, 2020</i></b>	
5.5.6	Jumlah Ternak Unggas yang dipotong di Kabupaten Jayawijaya, 2020 <b><i>Poultry Meat Production by Subdistrict and Kind of Poultry in Jayawijaya Regency, 2020</i></b>	
<b>5.6</b>	<b>PERIKANAN</b>	
	<b>FISHERY</b>	
5.6.1	Produksi Perikanan Darat Menurut Komoditi dan Kecamatan di Kabupaten Jayawijaya (ton), 2020	

	<b><i>Production of Fish Land by Comodity and Subdistrict Subsector in Jayawijaya Regency (ton), 2020</i></b>	
5.6.1	Produksi Perikanan Darat Menurut Komoditi dan Kecamatan di Kabupaten Jayawijaya (ton), 2020	
	<b><i>Production of Fish Land by Comodity and Subdistrict Subsector in Jayawijaya Regency (ton), 2020</i></b>	
<b>6.</b>	<b>PERTAMBANGAN DAN ENERGI/MINING AND ENERGY .....</b>	
	<b><i>Number of Production and Electricity Sold ZZZZZSZin Jayawijaya Regency, 2019</i></b>	
6.1	Daya Terpasang, Produksi, dan Distribusi Listrik PT. PLN (Persero) pada Cabang/Ranting PLN di Kabupaten Jayawijaya, 2010-2020 <i>Installed Electricity Power, Production, and Distribution of PT. PLN (Persero) at PLN Branchin Jayawijaya Regency, 2010-2020 .....</i>	311
6.2	Perkembangan Jumlah Pelanggan Listrik, Daya Terpasang, dan Gardu Listrik di Kabupaten Jayawijaya, 2010-2020 <b><i>Series of Registered Electricity Costumers, install capacity, and guardhouse electricity in Jayawijaya Regency, 2010-2020</i></b>	
6.3	Perkembangan Panjang Jaringan di Kabupaten Jayawijaya, 2010-2020 <b><i>Series of long of Electrict Network in Jayawijaya Regency, 2010-2020</i></b>	
7.1	Jumlah Objek Daya Tarik Wisata (ODTW) di Kabupaten Jayawijaya, 2020 <i>Number of Tourism Object in Jayawijaya Regency, 2020 .....</i>	322
7.2	Daftar Hotel dan Penginapan Tradisional di Kabupaten Jayawijaya, 2020 <i>List of Hotels and Traditional Cottages in Jayawijaya Regency, 2020</i>	
7.2	Jumlah Wisatawan Mancanegara dan Domestik di Kabupaten Jayawijaya, 2012-2020 <i>Number of International and Domestic Visitors in Jayawijaya Regency, 2012-2020</i>	
<b>8.</b>	<b>TRANSPORTASI DAN KOMUNIKASI/ TRANSPORTATION AND COMMUNICATION</b>	
<b>8.1</b>	<b>TRANSPORTASI TRANSPORTATION</b>	
8.1.1	Panjang Jalan Menurut Tingkat Kewenangan Pemerintahan di Kabupaten Jayawijaya (km), 2018–2020 <i>Length of Roads by Level of Government Authority in Jayawijaya Regency (km), 2018–2020 .....</i>	333
8.1.2	Panjang Jalan Menurut Jenis Permukaan Jalan di Kabupaten Jayawijaya (km), 2018–2020 <i>Length of Roads by Type of Road Surface in Jayawijaya Regency (km),</i>	

	2018–2020 .....	334
8.1.3	Panjang Jalan Menurut Kondisi Jalan di Kabupaten Jayawijaya (km), 2018–2020 <i>Length of Roads by Condition of Roads in Jayawijaya Regency (km), 2018–2020 .....</i>	335
8.1.4	Panjang Jalan Menurut Kecamatan dan Pemerintahan yang Berwenang Mengelolanya di Kabupaten Jayawijaya (km), 2020 <b><i>Length of Roads by Subdistrict and Level of Government Authority in Jayawijaya Regency (km), 2020</i></b>	
8.1.5	Panjang Jalan Menurut Kecamatan dan Jenis Permukaan Jalan di Kabupaten Jayawijaya (km), 2020 <b><i>Length of Roads by Subdistrict and Type of Road Surface in Jayawijaya Regency (km), 2020</i></b>	
8.1.6	Panjang Jalan Menurut Kecamatan dan Kondisi Jalan di Kabupaten Jayawijaya (km), 2020 <b><i>Length of Roads by Subdistrict and Road Condition in Jayawijaya Regency (km), 2020</i></b>	
	Jenis Kendaraan Type of Vehicle	
8.1.7	Jumlah Kendaraan Bermotor Menurut Kecamatan dan Jenis Kendaraan di Kabupaten Jayawijaya, 2020 <b><i>Number of Motor Vehicles by Subdistrict and Type of Vehicle in Jayawijaya Regency, 2020</i></b>	
	Jenis Kendaraan Type of Vehicle	
8.1.8	Jumlah Angkutan Umum yang Terdaftar di Kabupaten Jayawijaya, 2020 <b><i>Number of Registered Public Transportation in Jayawijaya Regency, 2020</i></b>	
8.1.9	Jumlah Landasan Pesawat Terbang Menurut Status Kepemilikan dan Kecamatan di Kabupaten Jayawijaya, 2020 <b><i>Number of Runaway Aircraft by Ownership Status and Districts in Jayawijaya Regency, 2020</i></b>	
8.1.10	Jumlah Pesawat dan Penumpang yang Melalui Bandara Wamena di Kabupaten Jayawijaya, 2020 <b><i>Number of Aircraft and Passengers through Wamena Airports in Jayawijaya Regency, 2020</i></b>	
8.1.11	Jumlah Barang dan Bagasi yang Melalui Bandara Wamena di Kabupaten Jayawijaya, 2020 <b><i>Number of Goods and Baggage through Wamena Airports in Jayawijaya Regency, 2020</i></b>	

## 8.2 KOMUNIKASI

### COMMUNICATION

8.2.1	Jumlah Kantor Pos Pembantu Menurut Kecamatan di Kabupaten Jayawijaya, 2016–2020 <i>Number of Post Offices Subsidiaries by Subdistrict in Jayawijaya Regency, 2016–2020</i> .....	350
-------	---	-----

8.2.2	Jumlah Surat Pos Di kirim dan Diterima Menurut Sifat dan .....Jenis Penanganan di Kabupaten Jayawijaya, 2019-2020 Number of letter are received and are delivered by <b>Character and kind of handle in Jayawijaya Regency, 2019-2020</b>	
-------	--	--

## 9. PERBANKAN, KOPERASI, DAN HARGA-HARGA/ BANKING, COOPERATIVE, AND PRICES

9.1	Jumlah Koperasi Menurut Jenisnya di Kabupaten Jayawijaya, 2020 <b>Number of Cooperative by Type in Jayawijaya Regency, 2020</b>	
-----	--	--

9.2	Jumlah Koperasi Menurut Jenisnya di Kabupaten Jayawijaya, 2020 <b>Number of Cooperative by Type in Jayawijaya Regency, 2020</b>	
-----	--	--

9.3	Jumlah Koperasi Non KUD Menurut Jenis Koperasi dan Kecamatan di Kabupaten Jayawijaya, 2020 <b>Number of Non Private Cooperatives by Subdistrict in Jayawijaya Regency, 2020</b>	
-----	--	--

## 10. PENGELUARAN PENDUDUK/POPULATION EXPENDITURE

10.1	Rata-rata Pengeluaran per Kapita Sebulan Menurut Kelompok Komoditas (rupiah) di Kabupaten Jayawijaya, 2019 dan 2020 <i>Monthly Average Expenditure per Capita by Commodity Group (rupiahs) in Jayawijaya Regency, 2019 and 2020</i> .....	375
------	--	-----

10.2	Persentase Pengeluaran per Kapita Sebulan Menurut Kelompok Komoditas di Kabupaten Jayawijaya, 2019 dan 2020 <i>Percentage of Monthly Expenditure per Capita by Commodity Group in Jayawijaya Regency, 2019 and 2020</i> .....	376
------	--	-----

10.3	Rata-Rata Pengeluaran per Kapita Sebulan di Kabupaten Jayawijaya, 2019 dan 2020 <i>Average Per Capita Spending Group a Month in Jayawijaya Regency, 2019 and 2020</i> .....	377
------	--	-----

## 11. PERDAGANGAN/TRADE

### **Number of Establishments by Type of Business Entity in Jayawijaya Regency, 2019**

11.1	Jumlah Sarana Perdagangan Menurut Jenisnya di Kabupaten Jayawijaya, 2017-2020	
------	---	--

	<i>Number of Trading Facilities by Type of Facility in Jayawijaya Regency, 2017-2020.....</i>	386
11.2	Jumlah Perusahaan, Tenaga Kerja, dan Nilai Produksi Menurut Klasifikasi Industri di Kabupaten Jayawijaya, 2020 <i>Number of Establishment, Employees, and Production Value by Industrial Classification in Jayawijaya Regency, 2020</i>	
11.3	Jumlah Industri, Tenaga Kerja, dan Nilai Investasi di Kabupaten Jayawijaya, 2008-2019 <b><i>Number of Industry, Employees, and Investation Value in Jayawijaya Regency, 2008-2019</i></b>	
11.4	Jumlah Perusahaan Menurut Bentuk Badan Hukum di Kabupaten Jayawijaya, 2013-2020 <b><i>Number of Establishments by Type of Business Entity in Jayawijaya Regency, 2013-2020</i></b>	
11.5	Jumlah Pengusaha Berdasarkan Surat Ijin Usaha Perdagangan (SIUP) dan Perusahaan yang Telah Memperoleh Tanda Daftar Perusahaan (TDP) di Kabupaten Jayawijaya, 2011-2020 <i>Number of Merchants Trade Certificate (SIUP) and The enterprise has been can (TDP) in Jayawijaya Regency, 2011-2019</i>	
11.6	<b>Jumlah Pasar Menurut Jenisnya di Kabupaten Jayawijaya, 2019</b> <i>Number of Trading Facilities by Type of Facility in Jayawijaya Regency, .....2020</i>	392
12.	<b>SISTEM NERACA REGIONAL/SYSTEM OF REGIONAL ACCOUNTS</b>	
12.1.	Produk Domestik Regional Bruto Atas Dasar Harga Berlaku Menurut Lapangan Usaha di Kabupaten Jayawijaya (miliar rupiah), 2016–2020 <i>Gross Regional Domestic Product at Current Market Prices by Industry in Jayawijaya Regency (billion rupiahs), 2016–2020 .....</i>	404
12.2	Produk Domestik Regional Bruto Atas Dasar Harga Konstan 2010 Menurut Lapangan Usaha di Kabupaten Jayawijaya (miliar rupiah), 2016–2020 <i>Gross Regional Domestic Product at 2010 Constant Market Prices by Industry in Jayawijaya Regency (billion rupiahs), 2016–2020.....</i>	406
12.3	Distribusi Persentase Produk Domestik Regional Bruto Atas Dasar Harga Berlaku Menurut Lapangan Usaha di Kabupaten Jayawijaya, 2016–2020 <i>Percentage Distribution of Gross Regional Domestic Product at Current Market Prices by Industry in Jayawijaya Regency, 2016–2020 ..</i>	408

12.4	Laju Pertumbuhan Produk Domestik Regional Bruto Atas Dasar Harga Konstan 2010 Menurut Lapangan Usaha di Kabupaten Jayawijaya(persen), 2017-2020 <i>Growth Rate of Gross Regional Domestic Product at 2010 Constant Market Prices by Industry in Jayawijaya Regency (percent), 2017-2020</i>	410
12.5	Produk Domestik Regional Bruto Atas Dasar Harga Berlaku Menurut Jenis Pengeluaran di Kabupaten Jayawijaya (miliar rupiah), 2015–2019 <i>Gross Regional Domestic Product at Current Market Prices by Type of Expenditure in Jayawijaya Regency (billion rupiahs), 2015–2019</i> .....	412
12.6	Produk Domestik Regional Bruto Atas Dasar Harga Konstan 2010 Menurut Jenis Pengeluaran di Kabupaten Jayawijaya (miliar rupiah), 2015–2019 <i>Gross Regional Domestic Product at 2010 Constant Market Prices by Type of Expenditure in Jayawijaya Regency (billion rupiahs), 2015–2019</i> .....	413
<b>13.</b>	<b>PERBANDINGAN ANTAR KABUPATEN/ KOTA/ REGENCY/MUNICIPAL COMPARISON</b>	
	<i>Population by Regency/Municipality in Papua Province (thousand), 2019</i>	423
	<i>Human Development Index by Regency/Municipality in Papua Province, 2019</i> .....	424
13.1	Jumlah Penduduk Menurut Kabupaten/ Kota di Provinsi Papua (ribu), 2015–2019 <i>Population by Regency/Municipality in Papua Province (thousand), 2015–2019</i> .....	425
13.2	Laju Pertumbuhan Produk Domestik Regional Bruto Atas Dasar Harga Konstan 2010 Menurut Kabupaten/ Kota di Provinsi Papua (persen), 2015–2019 <i>Rate of Growth of Gross Regional Domestic Products at Constant 2010 Prices by Regency/Municipality in Papua Province (percent), 2015–2019</i> .....	427
13.3	Jumlah Penduduk Miskin Menurut Kabupaten/ Kota di Provinsi Papua (ribu), 2015–2019 <i>Number of Poor Population by Regency/Municipality in Papua Province (thousand), 2015–2019</i> .....	429
13.4	Indeks Pembangunan Manusia Menurut Kabupaten/Kota di Provinsi Papua, 2015–2019 <i>Human Development Index by Regency/Municipality in Papua</i>	

<https://jayawijayakab.bps.go.id>

<https://jayawijayakab.bps.go.id>



## DAFTAR GAMBAR/LIST OF FIGURES

		Halaman Page
1.1	Luas Daerah menurut Kecamatan (%), 2020 <i>Area of Subdistrict (%), 2020</i> .....	6
1.2	Suhu Udara Menurut Bulan di Kabupaten Jayawijaya (°C),2020 <i>Air Temperature by Month In Jayawijaya Regency (°C), 2020</i> .....	7
2.1	Banyaknya Kampung dan Kelurahan di Kabupaten Jayawijaya, 2020 <b><i>Number Of Urban and Rural In Jayawijaya Regency, 2020</i></b>	
2.2	Jumlah Pegawai Negeri Sipil Menurut Tingkat Pendidikan dan Jenis Kelamin ,2019 .....	
3.1	Piramida Penduduk Kabupaten Jayawijaya, 2020 .....	
3.2	Populasi Pertumbuhan Penduduk Kabupaten Jayawijaya, 2020..... <i>Population Growth Rate of Jayawijaya Regency, 2020</i> .....	53
4.1	Jumlah Fasilitas Pendidikan di Kabupaten Jayawijaya, 2020..... <b><i>Number of Education Facility in Jayawijaya Regency, 2020</i></b>	
4.2	Jumlah Tenaga Kesehatan di Kabupaten Jayawijaya, 2020 <b><i>Number of Health Personnel in Jayawijaya Regency, 2020</i></b>	
5.1	Produktivitas tanaman pangan Kabupaten Jayawijaya (ton) Tahun 2020 <b><i>Food Crops Productivity in Jayawijaya Regency, (ton) 2020</i></b> .....	
5.2	Produktivitas tanaman hortikultura Kabupaten Jayawijaya (ton) Tahun 2020 <b><i>Hortikulture Productivity in Jayawijaya Regency, (ton) 2020</i></b> .....	
6.1	Perkembangan Jumlah Pelanggan Listrik di Kabupaten Jayawijaya, 2008-2019 .....	
	<b><i>Series of Registered Electricity Costumers in Jayawijaya Regency, 2010-2020</i></b> .....	309
6.2	Jumlah Produksi dan Penjualan Listrik di Kabupaten Jayawijaya, 2019	
7.1	Jumlah Wisatawan Mancanegara dan Domestik di Kabupaten Jayawijaya, 2012-2018	

**Number of International and Domestic Visitors  
in Jayawijaya Regency, 2012-2018**

- 8.1 Panjang Jalan Menurut Kondisi Jalan di Kabupaten Jayawijaya (km), 2020  
**Length of Roads by Road Condition in Jayawijaya Regency (km), 2020**
- 8.2 Jumlah Penumpang yang datang dan berangkat di bandara wamena, 2020  
Number of arrived and departed passenger in Wamena airport, 2020
- 9.1 Jumlah Koperasi Menurut Jenisnya di Kabupaten Jayawijaya, 2020  
Number of Cooperative by Type in Jayawijaya Regency, 2020
- 9.2 Jumlah Koperasi Menurut Jenisnya di Kabupaten Jayawijaya, 2020  
Number of Cooperative by Type in Jayawijaya Regency, 2020
- 10.1 Rata-Rata Pengeluaran per Kapita Sebulan di Kabupaten Jayawijaya, 2020  
*Average Per Capita Spending Group a Month in Jayawijaya Regency, 2020*..... 373
- 10.2 Persentase Pengeluaran per Kapita Sebulan Menurut Kelompok Komoditas di Kabupaten Jayawijaya,  
Percentage of Monthly Expenditure per Capita by Commodity Group in Jayawijaya Regency, 2020
- 11.1 Sarana Perdagangan Menurut Jenisnya di Kabupaten Jayawijaya, 2016–2019  
Trading Facilities by Type of Facility in Jayawijaya Regency, 2016–2019
- 11.2 Jumlah Perusahaan Menurut Bentuk Badan Hukum di Kabupaten Jayawijaya, 2019
- 12.1 Laju Pertumbuhan Produk Domestik Regional Bruto Atas Dasar Harga Konstan 2010 Menurut Lapangan Usaha (persen), 2016-2020  
Growth Rate of Gross Regional Domestic Product at 2010 Constant Market Prices by Industry (percent), 2015–2019.....
- 13.1 Jumlah Penduduk Menurut Kabupaten/Kota di Provinsi Papua (ribu), 2019
- 13.2 Indeks Pembangunan Manusia Menurut Kabupaten/Kota di Provinsi Papua, 2019

<https://jayawijayakab.bps.go.id>



## PENJELASAN UMUM/EXPLANATORY NOTES

Tanda-tanda, satuan-satuan, dan lain-lainnya yang digunakan dalam publikasi ini adalah sebagai berikut:

*Symbols, measurement units, and acronyms which are used in this publication, are as follows:*

### 1. TANDA-TANDA/SYMBOLS

Data tidak tersedia/Data not available .....	: ...
Tidak ada atau nol /Null or zero .....	: -
Data dapat diabaikan/Data negligible .....	: 0
Tanda decimal/Decimal point .....	: ,
Data tidak dapat ditampilkan/Not applicable .....	: NA
Angka estimasi/Estimated figures .....	: e
Angka diperbaiki/Revised figures .....	: r
Angka sementara/Preliminary figures .....	: x
Angka sangat sementara/Very preliminary figures .....	: xx
Angka sangat sangat sementara/Very very preliminary figures .....	: xxx

### 2. SATUAN/UNITS

barel/barrel .....	: 158,99 liter/litres = 1/6,2898 m <sup>3</sup>
hektar (ha)/hectare (ha) .....	: 10 000 m <sup>2</sup>
kilometer (km)/kilometres (km) .....	: 1 000 meter/meters (m)
knot/knot .....	: 1,8523 km/jam (km/hour)
kuintal/quintal .....	: 100 kg
KWh .....	: 1 000 Watt hour
MWh .....	: 1 000 KWh
liter (untuk beras)/litre (for rice) .....	: 0,80 kg
MMSCF .....	: 1/35,3 m <sup>3</sup>
metrik ton (m.ton)/metric ton (m. ton) .....	: 0,98421 long ton = 1 000 kg
ons/ounce .....	: 28,31 gram/grams
ton .....	: 1 000 kg

Satuan lain: buah, dus, butir, helai/lembar, kaleng, batang, pulsa, ton kilometer (ton-km), jam, menit, persen (%).

*Other units: unit, pack, pieces, sheet, tin, pulse, ton-kilometres(ton-km), hour, minute, percent (%).*

Perbedaan angka di belakang koma disebabkan oleh pembulatan angka.

*The difference in decimal numbers is caused by rounding.*



## DAFTAR SINGKATAN/ LIST OF ABBREVIATIONS

SI	: Stasiun Iklim
SIMPK	: Stasiun Meteorologi Pertanian Khusus
t.t	: Tempat tidur
BCG	: Bacillus Calmette Guerin
DPT	: Difteri, Pertusis, Tetanus
TT	: Tetanus Toxoid
IOT	: Industri Obat Tradisional/ <i>Traditional Medicine Industry</i>
IKOT	: Industri Kecil Obat Tradisional/ <i>Traditional Medicine Small</i>
Alkes	: Alat kesehatan/ <i>Health Kits</i>
PKRT	: Perbekalan Kesehatan Rumah tangga/ <i>Household Health Logistics</i>
Kompl	: Komplemen/ <i>Complement</i>
IRTP	: Industri Pangan Produksi Rumah Tangga/ <i>Foods Home Industry</i>
PBF	: Pedagang Besar Farmasi/ <i>Pharmacy Whole-seller</i>
GFK	: Gudang Farmasi Kab/Kota/Regency/ <i>Municipality Pharmacy Warehouse</i>
RB	: Rumah Bersalin/ <i>Delivery House</i>
Pustu	: Puskesmas pembantu/ <i>Auxiliary Public Health Center</i>
BP	: Balai Pengobatan/ <i>Polyclinic</i>
TPS	: Tempat Pembuangan Sementara / <i>landfill</i>
Jamkesmas	: Jaminan kesehatan masyarakat miskin/ <i>Poor public health insurance</i>
PJKMU	: Program Jaminan Kesehatan Masyarakat Umum
SIUP	: Surat Ijin Usaha Perdagangan/ <i>Trading Permission Letter</i>
TDP	: Tanda Daftar Perusahaan/ <i>Company Registration Identity</i>
API	: Angka Pengenal Importir/ <i>Importer's Identity Number</i>





## Statistik Kunci, 2017–2019 Key Statistics, 2017–2019

Rincian/Description	Satuan/Unit	2017	2018	2019
(1)	(2)	(3)	(4)	(5)
<b>SOSIAL/SOCIAL</b>				
Penduduk <sup>1</sup> /Population <sup>1</sup>	juta/million	261,9	265,0	265,0
Laju Pertumbuhan Penduduk <sup>1</sup> /Population Growth <sup>1</sup>	%	1,23	1,19	1,19
Angka Harapan Hidup <sup>1-e</sup> /Life Expectancy Rate <sup>1</sup>	tahun/years	71,1	71,2	71,2
Angka Melek Huruf Usia 15+/Literacy Rate Aged 15+	%	95,5	95,7	95,7
Tingkat Partisipasi Angkatan Kerja -TPAK <sup>2,3</sup> Labour Force Participation Rate-LFPR <sup>2,3</sup>	%	66,7	67,3	67,3
Tingkat Pengangguran Terbuka-TPT <sup>2</sup> Unemployment Rate-UR <sup>2</sup>	%	5,5 <sup>4</sup>	5,3 <sup>4</sup>	5,3 <sup>4</sup>
Penduduk Miskin <sup>5</sup> /Poor People <sup>4</sup>	juta/million	27,8	25,9	25,9
Persentase Penduduk Miskin <sup>4</sup> Percentage of Poor People <sup>4</sup>	%	10,6	9,8	9,8
Indeks Pembangunan Manusia-IPM <sup>5</sup> Human Development Index <sup>5</sup>	—	70,8	71,4	71,4
<b>EKONOMI/ECONOMIC</b>				
Produk Domestik Regional Bruto (PDRB) Harga Berlaku <sup>6</sup> Gross Regional Domestic Bruto (GRDP) at Current Price <sup>6</sup>	triliun rupiah trillion rupiahs	13 587,2 <sup>x</sup>	14 837,4 <sup>xx</sup>	14 837,4 <sup>xx</sup>
Laju Pertumbuhan Ekonomi <sup>8</sup> /Economic Growth <sup>7</sup>	%	5,1 <sup>x</sup>	5,2 <sup>xx</sup>	5,2 <sup>xx</sup>
PDRB Per Kapita Harga Berlaku <sup>6,8</sup> Per Capita of GRDP at Current Price <sup>6,8</sup>	juta rupiah million rupiahs	51,9 <sup>x</sup>	56,0 <sup>xx</sup>	56,0 <sup>xx</sup>

- Catatan/Notes: <sup>1</sup> Hasil proyeksi penduduk Indonesia 2010–2035 (pertengahan tahun/Juni)/The result of Indonesia population prjection 2010–2035 (mid year/June)
- <sup>2</sup> Kondisi Agustus/Condition at August
- <sup>3</sup> Menggunakan penimbang hasil proyeksi penduduk tahun 2010–2035/Weighted by the 2010–2035 population projection
- <sup>4</sup> Kondisi Maret/Condition at March
- <sup>5</sup> Sejak tahun 2010, IPM dihitung dengan metode baru. Komponen IPM metode baru adalah angka harapan hidup saat lahir, harapan lama sekolah, rata-rata lama sekolah, dan pengeluaran per kapita/Since 2010, HDI was calculated using new method. New HDI component are life expectancy at birth, expected years of schooling, means years of schooling, and expenditure per capita
- <sup>6</sup> Mulai tahun 2010 mengadopsi System of National Account 2008 (SNA 2008)/Since 2010 is in line with System of National Account 2008 (SNA 2008)
- <sup>7</sup> Menggunakan tahun dasar 2010 (2010=100)/Using 2010 base year (2010=100)
- <sup>8</sup> Menggunakan proyeksi penduduk berdasarkan hasil SP2010/Using population projection based on SP2010



# BAB 01

## GEOGRAFI DAN IKLIM (GEOGRAPHY AND CLIMATE)

### GEOGRAFI DAN IKLIM

### GEOGRAPHY AND CLIMATE

#### LUAS DAERAH JAYAWIJAYA

13.925,31  
km<sup>2</sup>/sq.km

#### 5 Kecamatan terluas :

1. Trikora → 876.25 km<sup>2</sup>/sq.km
2. Siepkosi → 384.41 km<sup>2</sup>/sq.km
3. Maima → 379.54 km<sup>2</sup>/sq.km
4. Walesi → 366.93 km<sup>2</sup>/sq.km
5. Muliama → 363.27 km<sup>2</sup>/sq.km

#### Rata-rata suhu :

Okt	Nov	Des
19.5	19,7	19.8

#### Rata-rata kelembaban (%):

Okt	Nov	Des
84	83	85



#### Curah Hujan (Precipitation):

Okt	Nov	Des
160 mm	206.3mm	244.9 mm

#### Hari Hujan (Rainy Days) :

Okt	Nov	Des
25	23	27



**PENJELASAN TEKNIS**

1. Kabupaten Jayawijaya secara astronomis terletak antara 3.45'-4.2' Lintang Selatan dan antara 138.3'-139.4' Bujur Timur
2. Berdasarkan posisi geografisnya, Kabupaten Jayawijaya memiliki batas-batas: Utara –Kabupaten Mamberamo Tengah, Yalimo, dan Tolikara; Selatan – Kabupaten Nduga dan Yahukimo; Barat – Kabupaten Nduga dan Lanny Jaya; Timur – Kabupaten Yahukimo dan Yalimo.
3. Berdasarkan letak geografisnya, Jayawijaya berada di rangkaian pegunungan tengah Papua bersama Kabupaten Tolikara, Puncak Jaya, Puncak, Nduga, Yalimo, Lanny Jaya, Mamberamo Tengah, Pegunungan Bintang, dan Yahukimo.
4. Jayawijaya terdiri dari 40 distrik yang keseluruhannya terletak di lembah yang di kenal dengan sebutan lembah baliem dan dikelilingi oleh bukit dan tebing.

**TECHNICAL NOTES**

1. *Astronomically, Jayawijaya regency is located between. 3.45'-4.2' South latitude, and between 138.3'-139.4' East longitude.*
2. *In terms of geographic position, Jayawijaya has boundaries as follows: North - Mamberamo Tengah, Yalimo, dan Tolikara Regency ; South - Nduga dan Yahukimo; West - Nduga dan Lanny Jaya regency; East - Yahukimo dan Yalimo.*
3. *In terms of geographic location, Jayawijaya is located at mountain range connecting together with Tolikara, Puncak Jaya, Puncak, Nduga, Yalimo, Lanny Jaya, Mamberamo Tengah, Pegunungan Bintang, dan Yahukimo Regency*
4. *Jayawijaya has 40 distric spreading over all located at valley are familiar with baliem valley and surrounded hill and steeply*

**ULASAN**

Jayawijaya merupakan lembah di dataran tinggi dengan ketinggian rata-rata + 1.855 meter diatas permukaan laut, terletak pada posisi 3.45'-4.2' Lintang Selatan, serta 138.3'-139.4' bujur Timur. Luas wilayah Jayawijaya, adalah berupa daratan seluas 13.925,31 km<sup>2</sup>.

Pada tahun 2010, Kabupaten Jayawijaya hanya mempunyai 11 distrik, yaitu Wamena, Asolokobal, Walelagama, Hubikosi, Pelebaga, Asologaima, Musatfak, Kurulu, Bolakme, Wollo, dan Yalengga. Akhir tahun 2020, 11 wilayah tersebut mekar menjadi 40 distrik dengan 328 wilayah kampung dan empat kelurahan. Tiga distrik yang merupakan pemekaran terakhir adalah distrik Wesaput, Popugoba, dan Wame berdasarkan UU No 17 tahun 2011. Adapun kelurahan yang ada antara lain Kelurahan Wamena Kota, Slnakma, Slnapuk, dan Ilokama.

Lembah Baliem dikelilingi oleh Pegunungan Jayawijaya yang terkenal karena puncak-puncak salju abadinya, antara lain: Puncak Trikora (4.750 m), Puncak Mandala (4.700 m) dan Puncak Yamin (4.595 m). Pegunungan ini amat menarik wisatawan dan peneliti Ilmu Pengetahuan Alam karena puncaknya yang selalu ditutupi salju walaupun berada di kawasan tropis. Lereng pegunungan yang terjal dan lembah sungai yang sempit dan curam menjadi ciri khas pegunungan ini. Cekungan lembah sungai yang cukup luas

**DESCRIPTION**

*Jayawijaya is valley at high area with average high around 1.855 meters of sea surface, it is located between 3.45'-4.2' south latitude, 138.3'-139.4' east longitude. Jayawijaya Regency area is shaped in land by 13.925.31 km<sup>2</sup>.*

*In 2010, Jayawijaya only has 11 districts, namely Wamena, Asolokobal, Walelagama, Hubikosi, Pelebaga, Asologaima, Musatfak, Kurulu, Bolakme, Wollo, and Yalengga. The end of 2020, 11 of the region bloomed into 40 districts with 328 villages and four cities of the region. Three last district have been expanded is Wesaput district, Popugoba, and Wame based on Law No. 17 of 2011. Cities of region are Wamena Kota, Slnakma, Slnapuk, dan Ilokama.*

*Baliem valley surrounded by mountains Jayawijaya known for peaks of eternal snow, among others : Puncak Trikora (4,750 m), Puncak Mandala (4,700 m) and peak Yamin (4,595 m). This mountain is very attract tourists and researchers of Natural Sciences since its peak which is always covered with snow even in the tropics. Steep mountain slopes and river valleys are narrow and steep characterizes these mountains. Basin fairly broad river valley are just the Baliem Valley Baliem Valley West and East (Wamena).*

terdapat hanya di Lembah Baliem Barat dan Lembah Baliem Timur (Wamena).

Vegetasi alam hutan tropis basah di dataran rendah memberi peluang pada hutan iklim sedang berkembang cepat di lembah ini. Ekosistem hutan pegunungan berkembang di daerah ketinggian antara 2.000–2.500 m di atas permukaan laut.

### **Iklim**

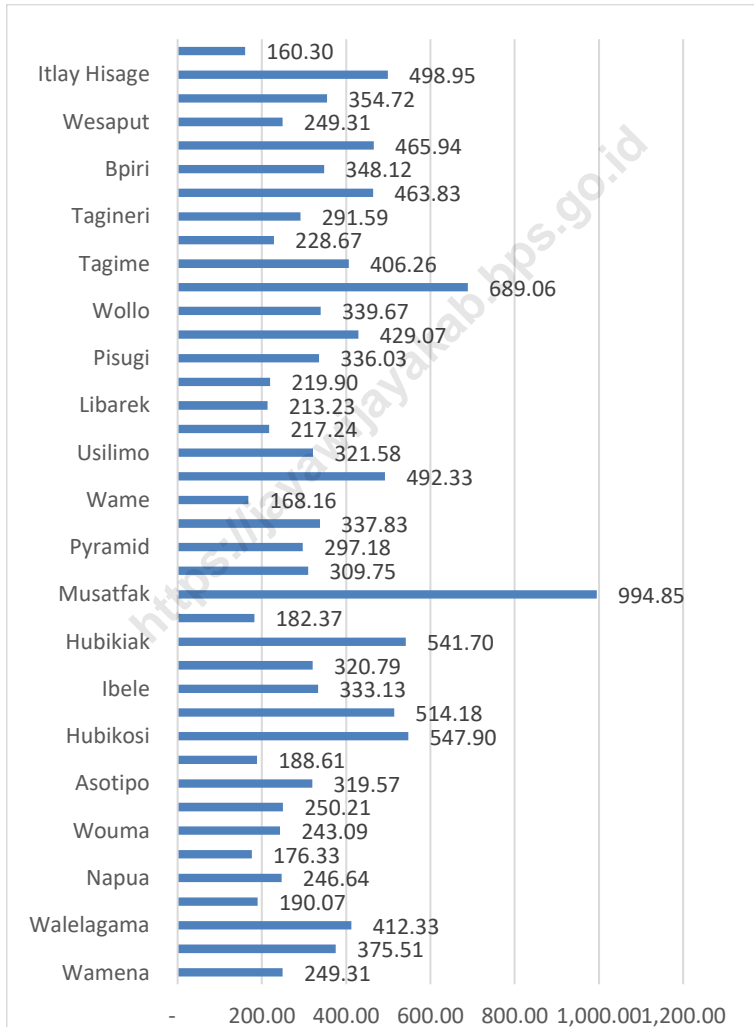
Suhu udara bervariasi antara 12 °C sampai dengan 30 °C dengan rata-rata tiap bulan mencapai 19 °C. Pada tahun 2020, suhu terendah ada pada bulan Agusuts dengan rata-rata suhu udara 19.1°C. Dalam setahun rata-rata kelembapan udara berkisar Antara 60% sampai 84% dengan curah hujan Antara 55.7 – 282.5 dan dalam sebulan terdapat kurang lebih 17-28 hari hujan. Musim kemarau dan musim penghujan sulit dibedakan. Berdasarkan data BMKG, , bulan Maret adalah bulan dengan curah hujan terbesar, sedangkan curah hujan terendah ditemukan pada bulan mei.

*Natural vegetation wet tropical forests in lowland given opportunity to temperate forest is growing rapidly in this valley. Mountain forest ecosystems thrive at high altitude between 2000-2500 m above sea level.*

### **Climate**

*Air temperature varies between 12°C up to 30°C with average of month 19`°C . In 2020, the lowest temperature there in Juny with an average air temperature of 19.1°C. Within a year the average rainfall humidity ranged between 60 to 84 % with rainfall between 55.7 - 282.5 and within a month there are approximately 17-28 days of rain . The dry season and the rainy season is difficult to distinguish . Based on data from BMKG , March is the month with the heaviest rainfall , while the lowest rainfall was found in May.*

**Gambar 1.1** Luas Daerah menurut Kecamatan (%), 2020  
**Figures 1.1** Area of Subdistrict (%), 2020



Catatan/Note:

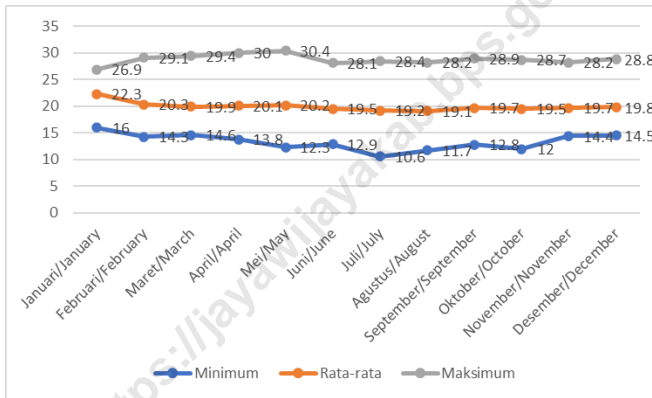
Sumber/Source: Bappeda Kabupaten Jayawijaya / Bappeda of Jayawijaya Regency



**Gambar** 1.2  
**Figures**

**Suhu Udara Menurut Bulan di Kabupaten Jayawijaya  
(°C),2020**

**Air Temperature by Month In Jayawijaya Regency (0C),  
2020**



Sumber/Source: BMKG Stasiun Meteorologi Wamena / BMKG Meteorological Station of Wamena

## 1.1 KEADAAN GEOGRAFI GEOGRAPHY CONDITION

**Tabel** 1.1.1 **Luas Daerah dan Jumlah Pulau Menurut Kecamatan di Kabupaten Jayawijaya, 2020**  
**Table** 1.1.1 **Total Area and Number of Islands by Subdistrict in Jayawijaya Regency, 2020**

Kecamatan Subdistrict	Ibukota Kecamatan Capital of Subdistrict	Luas <sup>1</sup> Total Area <sup>1</sup> (km <sup>2</sup> /sq.km)
(1)	(2)	(3)
Wamena	Wamena Kota	249.31
Asolokobal	Asolokobal	375.51
Walelagama	Walelagama	412.33
Trikora	Trikora	190.07
Napua	Napua	246.64
Walaik	Walaik	176.33
Wouma	Wouma	243.09
Walesi	Walesi	250.21
Asotipo	Asotipo	319.57
Maima	Maima	188.61
Hubikosi	Hubikosi	547.90
Pelebaga	Wililimo	514.18
Ibele	Ibele	333.13
Tailarek	Senogulik	320.79
Hubikiak	Hubikiak	541.70
Asologaima	Kimbim	182.37
Musاتفak	Temia	994.85
Silo Karno Doga	Yerega	309.75
Pyramid	Pyramid	297.18
Muliama	Muliama	337.83
<b>Jayawijaya</b>	<b>Wamena</b>	<b>13,925.31</b>

Lanjutan Tabel/Continued Table 1.1.1

Kecamatan Subdistrict	Ibukota Kecamatan Capital of Subdistrict	Luas <sup>1</sup> Total Area <sup>1</sup> (km <sup>2</sup> /sq.km)
(1)	(2)	(3)
Wame	Wame	168.16
Kurulu	Kurulu	492.33
Usilimo	Usilimo	321.58
Wita Waya	Wita Waya	217.24
Libarek	Libarek	213.23
Wadangku	Wadangku	219.90
Pisugi	Pisugi	336.03
Bolakme	Bolakme	429.07
Wollo	Wollo	339.67
Yalengga	Yalengga	689.06
Tagime	Tagime	406.26
Molagalome	Molagalome	228.67
Tagineri	Tagineri	291.59
Bugi	Bugi	463.83
Bpiri	Dlonggoki	348.12
Koragi	Koragi	465.94
Wesaput	Ilokama	249.31
Siepkosi	Siepkosi	354.72
Itlay Hisage	Sumunikama	498.95
Popugoba	Popugoba	160.30
<b>Jayawijaya</b>	<b>Wamena</b>	<b>13,925.31</b>

Lanjutan Tabel/*Continued Table 1.1.1*

<b>Kecamatan Subdistrict</b>	<b>Persentase terhadap Luas Kabupaten Percentage to Regency's Area</b>	<b>Jumlah Pulau Number of Island</b>
(1)	(4)	(5)
Wamena	1.79	-
Asolokobal	2.70	-
Walelagama	2.96	-
Trikora	1.36	-
Napua	1.77	-
Walaik	1.27	-
Wouma	1.75	-
Walesi	1.80	-
Asotipo	2.29	-
Maima	1.35	-
Hubikosi	3.93	-
Pelebaga	3.69	-
Ibele	2.39	-
Tailarek	2.30	-
Hubikiak	3.89	-
Asologaima	1.31	-
Musatfak	7.14	-
Silo Karno Doga	2.22	-
Pyramid	2.13	-
Muliama	2.43	-
<b>Jayawijaya</b>	<b>100.00</b>	-

Kecamatan Subdistrict	Persentase terhadap Luas Kabupaten Percentage to Regency's Area	Jumlah Pulau Number of Island
(1)	(4)	(5)
Wame	1.21	-
Kurulu	3.54	-
Usilimo	2.31	-
Wita Waya	1.56	-
Libarek	1.53	-
Wadangku	1.58	-
Pisugi	2.41	-
Bolakme	3.08	-
Wollo	2.44	-
Yalengga	4.95	-
Tagime	2.92	-
Molagalome	1.64	-
Tagineri	2.09	-
Bugi	3.33	-
Bpiri	2.50	-
Koragi	3.35	-
Wesaput	1.79	-
Siepkosi	2.55	-
Itlay Hisage	3.58	-
Popugoba	1.15	-
<b>Jayawijaya</b>	<b>100.00</b>	-

Catatan/Note:

Sumber/Source: Bappeda Kabupaten Jayawijaya / Bappeda of Jayawijaya Regency

**Tabel** 1.1.2 **Tinggi Wilayah dan Jarak ke Ibukota Kabupaten Menurut Kecamatan di Kabupaten Jayawijaya, 2020**  
**Table** *Altitude and Distance to the Capital of Regency by Subdistrict in Jayawijaya Regency, 2020*

Kecamatan Subdistrict	Tinggi Wilayah (mdpl) Altitude (m a.s.l)	Jarak ke Ibukota Kabupaten Distance to Regency Capital
(1)	(6)	(7)
Wamena	1673	1
Asolokobal	1656	7
Walelagama	1727	12
Trikora	3423	73
Napua	1947	9
Walaik	2198	21
Wouma	1600	4
Walesi	1858	9
Asotipo	1692	27
Maima	1657	17
Hubikosi	1783	14
Pelebaga	1862	36
Ibele	1932	25
Tailarek	1869	34
Hubikiak	1743	9
Asologaima	1717	25
Musاتفك	1600	14
Silo Karno Doga	1744	32
Pyramid	1813	30
Muliama	1780	20
<b>Jayawijaya</b>	<b>1855</b>	<b>1</b>

Lanjutan Tabel/*Continued Table 1.1.2*

Kecamatan Subdistrict	Tinggi Height (meter)	Jarak ke Ibukota Kabupaten Distance to Regency Capital
(1)	(6)	(7)
Wame	2000	33
Kurulu	1734	24
Usilimo	1735	47
Wita Waya	1800	11
Libarek	1850	20
Wadangku	1681	46
Pisugi	1726	10
Bolakme	1718	50
Wollo	1871	54
Yalengga	1752	46
Tagime	1859	55
Molagalome	1933	56
Tagineri	1857	60
Bugi	1765	44
Bpiri	2068	55
Koragi	2011	58
Wesaput	1666	10
Siepkosi	1741	13
Itlay Hisage	2173	27
Popugoba	1986	28
<b>Jayawijaya</b>	<b>1855</b>	<b>1</b>

Catatan/Note :

Sumber/Source: BPS Kabupaten Jayawijaya / *Statistic of Jayawijaya Regency*

## 1.2 KEADAAN IKLIM CLIMATE CONDITION

**Tabel** 1.2.1 **Pengamatan Unsur Iklim Menurut Bulan di Stasiun BMKG Meteorologi Wamena, 2020**  
**Table** 1.2.1 **Observation of Climate Elements By Months at BMKG Meteorological Station of Wamena, 2020**

Bulan Month	Suhu/Temperature (°C)			Kelembaban/Humidity (%)		
	Minimum	Rata-rata Average	Maksimum Maximum	Minimum	Rata-rata Average	Maksimum Maximum
(1)	(2)	(3)	(4)	(5)	(6)	(7)
Januari/January	16	22.3	26.9	43	73	100
Februari/February	14.3	20.3	29.1	49	84	100
Maret/March	14.6	19.9	29.4	49	86	100
April/April	13.8	20.1	30	38	84	100
Mei/May	12.3	20.2	30.4	24	81	100
Juni/June	12.9	19.5	28.1	36	84	100
Juli/July	10.6	19.2	28.4	36	83	100
Agustus/August	11.7	19.1	28.2	37	84	100
September/September	12.8	19.7	28.9	44	83	100
Oktober/October	12	19.5	28.7	44	84	100
November/November	14.4	19.7	28.2	41	83	100
Desember/December	14.5	19.8	28.8	46	85	100



Lanjutan Tabel/*Continued Table 1.2.1*

Bulan Month	Kecepatan Angin (m/det) Wind Velocity (m/sec)			1024.8 Tekanan Udara/Atmospheric Pressure (mb)		
	Minimum	Rata-rata Average	Maksimum Maximum	Minimum	Rata-rata Average	Maksimum Maximum
(1)	(8)	(9)	(10)	(11)	(12)	(13)
Januari/January	1	3.5	15.5	1016.2	1019.5	1025.2
Februari/February	1	2.5	12	1014.7	1020.5	1025.2
Maret/March	1	2.4	15.5	1014.4	1020.6	1026.3
April/April	1	2.4	13.5	1014.8	1021	1026
Mei/May	1	2.3	11.5	1015.3	1021.4	1026.3
Juni/June	1	2.2	10.5	1016	1020.8	1024.8
Juli/July	1	2.1	11	1014.8	1020	1023.5
Agustus/August	1	2.5	15	1014.1	1020.7	1025.6
September/September	1	2.3	12.2	1014.2	1020.3	1024.7
Oktober/October	1	2.2	10	1013.8	1019.7	1024.7
November/November	1	2.3	14	1013.6	1019.9	1024.7
Desember/December	1	2	10	1013.2	1019.2	1024.8

Lanjutan Tabel/*Continued Table 1.2.1*

<b>Bulan Month</b>	<b>Jumlah Curah Hujan Number of Precipitation (mm)</b>	<b>Jumlah Hari Hujan (hari) Number of Rainy Days (day)</b>	<b>Penyinaran Matahari Duration of Sunshine (%)</b>
(1)	(14)	(15)	(16)
Januari/January	150.9	18	36
Februari/February	159.8	25	68
Maret/March	282.5	28	55
April/April	235.4	26	62
Mei/May	43.8	17	92
Juni/June	105.3	24	78
Juli/July	96	21	65
Agustus/August	109	19	76
September/September	55.7	22	73
Oktober/October	160	25	62
November/November	206.3	23	56
Desember/December	244.9	27	50

Catatan/Note: ...

Sumber/Source: BMKG Stasiun Meteorologi Wamena / *BMKG Meteorological Station of Wamena*

**BAB  
02**

**PEMERINTAHAN  
(GOVERNMENT)**

**REALISASI PENDAPATAN PEMERINTAH JAYAWIJAYA 2019**  
PEMERINTAHAN GOVERNMENT

**DANA PERIMBANGAN**

**PAD**

**3.22 %**

**71.98 %**

**LAINNYA**

**24.79 %**

**REALISASI BELANJA PEMERINTAH JAYAWIJAYA 2019**

**Belanja Tidak  
Langsung  
56,71 %**

**Belanja Langsung  
43,28 %**





**PENJELASAN TEKNIS****TECHNICAL NOTES**

1. Anggota Dewan Perwakilan Rakyat Daerah (DPRD) dipilih melalui pemilihan umum (pemilu) dan dilantik dalam masa jabatan lima tahun.
  2. Susunan pemerintahan Kabupaten Jayawijaya periode 2014–2020 terdiri dari kepala daerah (bupati dan wakil bupati) dan perangkat daerah yang terdiri dari sekretaris daerah kabupaten, musyawarah pimpinan daerah (MUSPIDA), dinas daerah kabupaten dan lembaga teknis daerah kabupaten.
  3. Bupati memiliki tugas dan wewenang memimpin penyelenggaraan pemerintahan daerah sesuai dengan kebijakan-kebijakan yang telah ditetapkan bersama dengan DPRD tingkat kabupaten.
  4. Sekretaris Daerah merupakan unsur pembantu pimpinan pemerintahan kabupaten yang berkedudukan di bawah dan bertanggungjawab kepada bupati. Tugas pokoknya adalah membantu bupati dalam pelaksanaan tugas penyelenggaraan pemerintahan, administrasi, organisasi, tata laksana, dan memberikan pelayanan administrasi ke seluruh perangkat pemerintahan
1. *Regional House of Representatives (DPRD) members are elected through a general election and appointed for a five-year membership.*
  2. *The government structure of Jayawijaya Regency period 2014–2020 consists of district heads (regent and vice regent) and local government that consist of regency secretary, regency level executive conference, regional offices and regional technical institute.*
  3. *A regent has a duty and an authority to lead the implementation of regency administration based on the policy that decided together with DPRD.*
  4. *Regency secretary is an element of regency administration that located under and responsible to a regent. The main task is to assist the regent in the implementation of the tasks of governance, administration, organization, and provides administrative service to the rest of the regency government.*

Kabupaten.

5. Anggota Muspida Kabupaten terdiri dari Kodim (Komando Distrik Militer), Kepolisian Resort, Pengadilan Negeri dan Kejaksaan Negeri.
  6. Dinas daerah merupakan unsur pelaksana kabupaten yang dipimpin oleh seorang kepala yang berkedudukan dibawah dan bertanggung jawab kepada Bupati/Walikota melalui Sekretaris Daerah. Adapun tugas pokok dari Dinas Daerah ini adalah untuk melaksanakan kewenangan desentralisasi.
  7. Lembaga teknis daerah adalah unsur pelaksana pemerintah daerah yang berdomisili di Kabupaten/ kota yang dipimpin oleh seorang kepala dengan jabatan di bawah dan bertanggung jawab kepada Bupati/Walikota melalui Sekretaris daerah. Tugas pokok dari lembaga ini adalah melaksanakan tugas-tugas tertentu yang meliputi bidang penelitian dan pengembangan, perencanaan, pengawasan, pendidikan dan pelatihan, perpustakaan, kearsipan dan dokumentasi, kependudukan, dan pelayanan kesehatan. Contoh lembaga teknis adalah: Badan Perencanaan Pembangunan daerah (BAPPEDA), Badan Kepegawaian Daerah (BKD), Satuan Polisi
5. *The member of regency level executive conference are District Military Command, Police Resort, Government Civil Court and Prosecutor State.*
  6. *Regional offices are implementing elements of the regency that led by a head and located under and responsible to the regent/mayor through the regency secretary. The main task of regional offices is to carry out decentralized authorities.*
  7. *Regional technical institute is implementing elements of regional government that are domiciled in the regency/municipality that led by a head with the position under and responsible to the regent/mayor through the regional secretary. The main task of this institute is to carry out specific tasks which include research and development, planning, monitoring, education and training, libraries, archives and documentation, population, and health services. Example of technical institute is Planning of Regional Development Board, Personal Agency, Civil Service Police Unit.*

Pamong Praja (Satpol PP).

- |  |  |
|--|--|
| <p>8. Realisasi Penerimaan dan Pengeluaran Pemerintah kabupaten/kota adalah realisasi/perhitungan APBD kabupaten / kota pada tiap tahun anggaran.</p>  | <p>8. <i>Actual revenue and expenditure of region/city Government is the region/city budget calculations for every fiscal year.</i></p>  |
| <p>9. Pendapatan Asli Daerah (PAD) adalah pendapatan yang diperoleh daerah yang dipungut berdasarkan peraturan daerah sesuai dengan peraturan perundang-undangan, guna keperluan daerah yang bersangkutan dalam membiayai kegiatannya.</p> | <p>9. <i>Original Local Government Revenue is revenue that withheld based on local regulations in accordance with the legislation, for the purposes of financing their activities.</i></p> |
| <p>10. Dana Perimbangan adalah dana yang bersumber dari pendapatan APBN yang dialokasikan kepada Daerah untuk mendanai kebutuhan daerah dalam rangka pelaksanaan desentralisasi.</p>   | <p>10. <i>Balanced Budget is the fund coming from the state budget that allocated to regions to fund their needs in the context of decentralization.</i></p>                               |
| <p>11. Lain-lain Pendapatan yang Sah adalah pendapatan lainnya dari pemerintah pusat dan atau dari instansi pusat, serta dari daerah lainnya.</p>  | <p>11. <i>Other Legal Revenue is other income that coming from the central government and or from the central agencies, as well as from other local government.</i></p>                    |

**ULASAN**

Kabupaten Jayawijaya merupakan Kabupaten induk dari kabupaten Tolikara, Puncak Jaya, Puncak Jaya, Yahukimo, Lanny Jaya, Mamberamo Tengah, Yalimo, dan Nduga. Kemudian, melalui Pada Tahun 2008, Jayawijaya mekar menjadi kabupaten-kabupaten tersebut. Sejak berdirinya, Kabupaten Jayawijaya telah terjadi perkembangan yang cukup signifikan dalam bidang pemerintahan, dimana pada awalnya terdiri dari 11 (sebelas) Kecamatan. kemudian dimekarkan menjadi 37 kecamatan selanjutnya pada tahun 2011 melalui UU No 17 tahun 2011 dimekarkan kembali menjadi 40 kecamatan. Dari 40 kecamatan tersebut, terdiri dari 328 desa dan 4 kelurahan.

Jumlah wakil rakyat yang duduk pada lembaga legislatif, yaitu Dewan Perwakilan Rakyat Daerah (DPRD) sebanyak 30 orang, dengan 27 orang laki-laki dan 3 orang perempuan.

Secara organisasi, lembaga wakil rakyat tahun ini terdiri dari 14 (sebelas) fraksi, yaitu fraksi Partai Demokrasi Indonesia Perjuangan (PDIP), Partai Demokrat, Partai Gerindra, Partai Nasdem, Partai Kebangkitan Bangsa (PKB), Partai Keadilan Sejahtera (PKS), Partai Golongan Karya (Golkar), Partai Amanat Nasional (PAN), Partai Hati Nurani Rakyat (Hanura), Partai Bulan Bintang, Partai KPI, Perindo, Garuda, dan Solidaritas Indonesia. Fraksi Demokrat memiliki anggota terbanyak

**DESCRIPTION**

*Jayawijaya District is the principal district of Tolikara district, Puncak, Puncak Jaya, Yahukimo, Lanny Jaya, Central Mamberamo, Yalimo, and Nduga. Then, through In 2008, Jayawijaya blossom into these districts. Since its establishment, Jayawijaya there has been a significant growth in the areas of governance, which originally consisted of 11 (eleven) districts. then further divided into 37 sub-districts in 2011 through Law No. 17 of 2011 expanded back to 40 districts. Of the 40 districts, comprising of 328 villages and four wards.*

*Jayawijaya House of Representatives (DPRD) has 30 members, comprising 27 men and 3 women.*

*By organization, institution representatives this year consisted of 11 (eleven) fraction, ie the fraction of the Indonesian Democratic Party of Struggle (PDIP), the Democratic Party, Gerindra, Nasdem Party, the National Awakening Party (PKB), the Prosperous Justice Party (PKS), the Functional group (Golkar), the National Mandate Party (PAN), People's Conscience Party (Hanura), the Crescent Star Party, Party KPI, Partai KPI, Perindo, Garuda, dan Solidaritas Indonesia. Democrats have the most members*



masing-masing sebanyak 6 orang. Partai yang tidak mempunyai kursi di DPRD Kabupaten Jayawijaya adalah Gerindra.

*respectively of 6 people. The party that has no seats in Parliament of Jayawijaya Regency is Gerindra.*

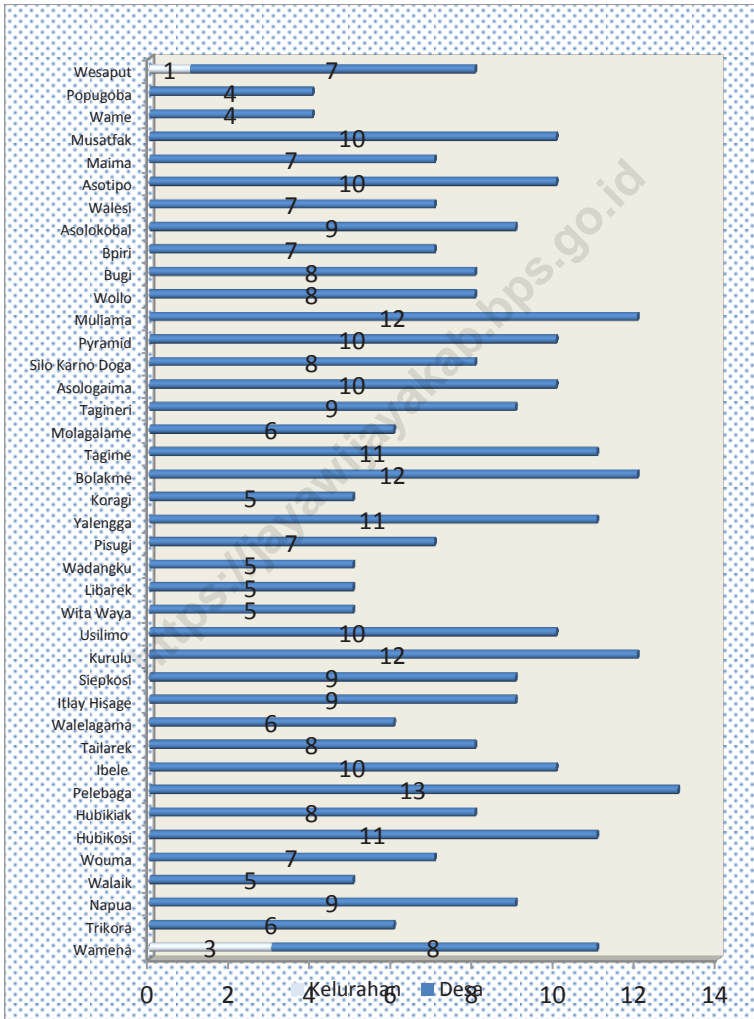
Berdasarkan data APBD Kabupaten Jayawijaya tahun 2020 realisasi penerimaan Pemerintah Daerah Kabupaten Jayawijaya mencapai 550,9 milliar rupiah.

*Based on budget data Jayawijaya 2020 , the Local Government revenue realization Jayawijaya reached 550.9 billion rupiah.*

Penerimaan keuangan Kabupaten Jayawijaya untuk Tahun Anggaran 2020 berasal dari Pendapatan Asli Daerah, dana perimbangan, dan lain-lain pendapatan asli daerah yang sah dengan nilai masing-masing sebesar 8.18 miliar, 386.7 miliar dan 155.9 miliar

*Financial Acceptance Jayawijaya for Fiscal Year 2020 is derived from the original income , the balance funds , and other legitimate local revenue with the respective value amounted to 8.18 billion , 386.7 billion and 155.9 billion .*

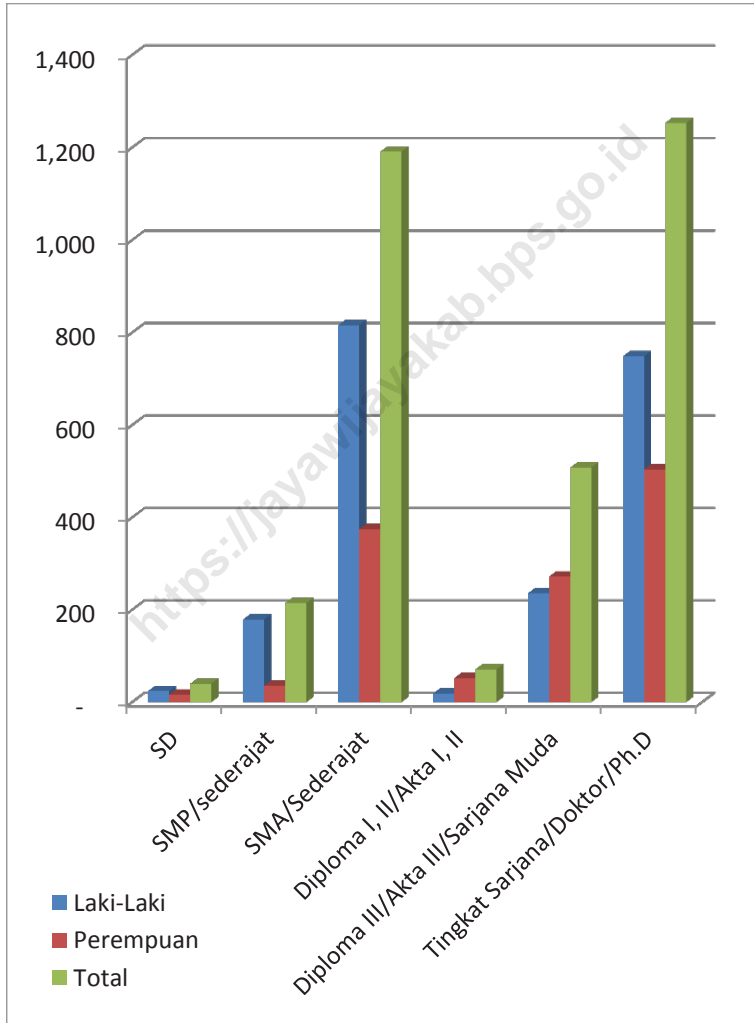
**Gambar 2.1** Banyaknya Kampung dan Kelurahan di Kabupaten Jayawijaya, 2020  
**Figures 2.1** Number Of Urban and Rural In Jayawijaya Regency, 2020



Catatan/Note: <sup>1</sup> Termasuk kelurahan dan Unit Permukiman Transmigrasi (UPT)/Include Transmigration Settlement Unit  
 Sumber/Source: Peraturan Kepala Badan Pusat Statistik Nomor 29 Tahun 2018 Tanggal 15 Januari 2018 tentang Perubahan Atas Peraturan Kepala Badan Pusat Statistik Nomor 55 Tahun 2017 tentang Kode dan Nama Wilayah Kerja Statistik Tahun 2017  
 Chief Statistician Regulation Number 29/2018, January 15 2018, as a revision of Chief Statistician Regulation Number 55 of 2017 on Code and Name of Regional Level of Data Collection.

**Gambar** 2.2  
**Figures**

**Jumlah Pegawai Negeri Sipil Menurut Tingkat Pendidikan dan Jenis Kelamin ,2019**  
**Number of Civil Servants by Educational Level and Sex 2020**



Sumber/Source : ....

## 2.1 WILAYAH ADMINISTRATIF ADMINISTRATIVE AREA

**Tabel** 2.1.1 **Jumlah Desa<sup>1</sup>/Kelurahan Menurut Kecamatan di Kabupaten Jayawijaya, 2016-2020**  
**Table** 2.1.1 **Number of Villages<sup>1</sup>/Kelurahan by Subdistrict in Jayawijaya Regency, 2015-2020**

Kecamatan Subdistrict	2016	2017	2018	2020	2020
(1)	(2)	(3)	(4)	(5)	(6)
Wamena	19	19	19	11	11
Asolokobal	9	9	9	9	9
Walelagama	6	6	6	6	6
Trikora	6	6	6	6	6
Napua	7	9	9	9	9
Walaik	5	5	5	5	5
Wouma	7	7	7	7	7
Walesi	7	7	7	7	7
Asotipo	9	10	10	10	10
Maima	7	7	7	7	7
Hubikosi	11	11	11	11	11
Pelebaga	14	14	14	14	14
Ibele	9	10	10	10	10
Tailarek	5	5	5	6	6
Hubikiak	7	7	7	8	8
Asologaima	9	9	9	10	10
Musاتفak	8	10	10	10	10
Silo Karno Doga	10	10	10	8	8
Pyramid	10	10	10	10	10
Muliama	12	12	12	12	12
<b>Jayawijaya</b>	<b>312</b>	<b>331</b>	<b>331</b>	<b>331</b>	<b>331</b>

Lanjutan Tabel/*Continued Table 2.1.1*

Kecamatan Subdistrict	2016	2017	2018	2020	2020
(1)	(2)	(3)	(4)	(5)	(6)
Wame	3	3	3	4	4
Kurulu	12	12	12	12	12
Usilimo	10	10	10	10	10
Wita Waya	5	5	5	5	5
Libarek	5	5	5	5	5
Wadangku	5	5	5	5	5
Pisugi	7	7	7	7	7
Bolakme	14	14	14	12	12
Wollo	6	8	8	8	8
Yalengga	8	11	11	11	11
Tagime	9	11	11	11	11
Molagalome	6	6	6	6	6
Tagineri	7	9	9	9	9
Bugi	8	8	8	8	8
Bpiri	7	7	7	7	7
Koragi	5	5	5	5	5
Wesaput	7	9	9	8	8
Siepkosi	7	9	9	9	9
Itlay Hisage	...	...	...	9	9
Popugoba	4	4	4	4	4
<b>Jayawijaya</b>	<b>312</b>	<b>331</b>	<b>331</b>	<b>331</b>	<b>331</b>

Catatan/Note: <sup>1</sup> Termasuk Unit Permukiman Transmigrasi (UPT)/Include Transmigration Settlement Unit  
 Sumber/Source: Peraturan Kepala Badan Pusat Statistik Nomor 1 Tahun 2020 Tanggal 5 Februari 2020 tentang Perubahan Atas Peraturan Kepala Badan Pusat Statistik Nomor 3 Tahun 2020 tentang Kode dan Nama Wilayah Kerja Statistik Tahun 2020/Chief Statistician Regulation Number 1/2020, February 5 2020, as a revision of Chief Statistician Regulation Number 3 of 2020 on Code and Name of Regional Level of Data Collection.

## 2.2 DEWAN PERWAKILAN RAKYAT DAERAH REGIONAL HOUSE OF REPRESENTATIVE

**Tabel 2.2.1** Jumlah Anggota Dewan Perwakilan Rakyat Daerah Menurut Partai Politik dan Jenis Kelamin di Kabupaten Jayawijaya, 2020  
*Number of Regional House of Representatives's Members by Political Parties and Sex in Jayawijaya Regency 2020*

Partai Politik <i>Political Parties</i>	Jenis Kelamin		Jumlah <i>Total</i>
	Laki-laki <i>Male</i>	Perempuan <i>Female</i>	
(1)	(2)	(3)	(4)
Partai Demokrasi Indonesia Perjuangan (PDIP)	3	-	3
Partai Demokrat	5	1	6
Partai Gerindra	-	-	-
Partai Nasdem	4	-	4
Partai Kebangkitan Bangsa (PKB)	2	-	2
Partai Keadilan Sejahtera (PKS)	1	-	1
Partai Golongan Karya (Golkar)	1	-	1
Partai Amanat Nasional (PAN)	1	1	2
Partai Hati Nurani Rakyat (Hanura)	1	-	1
Partai Bulan Bintang	1	-	1
Partai KPI	3	1	4
Partai Perindo	3	-	3
Partai Garuda	1	-	1
Partai Solidaritas Indonesia	1	-	1
<b>Jayawijaya</b>	<b>27</b>	<b>3</b>	<b>30</b>

Catatan/Note: ...

Sumber/Source: Dewan Perwakilan Rakyat Daerah (DPRD) Kabupaten Jayawijaya  
*Regional House of Representative in Jayawijaya Regency*

**Tabel 2.2.1** **Daftar nama Anggota Dewan Perwakilan Rakyat Daerah Menurut Partai Politik di Kabupaten Jayawijaya, 2020**  
**Member List of Regional House of Representatives's Members by Political Parties in Jayawijaya Regency 2020**

<b>Nama Anggota DPRD/Member</b> <i>Name of Regional House of Representative</i>	<b>Jabatan</b> <i>Position</i>
(1)	(2)
Matias Tabuni	Ketua Sementara
Christian K. Padang, SE	Anggota
Festus Manasye Asso, ST	Anggota
Hersen Wetapo, SH	Anggota
Hana Lena Mabel, SH, MH	Anggota
Timotius Kossay	Anggota
Elly Togodly, S.IP	Anggota
Yustinus Asso	Anggota
Niko Kossy, SH	Anggota
Yonatan Tabuni, ST	Anggota
Iwan Asso, S.IP	Anggota
Reynold Bukorsyom, SH, M.Si	Anggota
Alexandria Morin, SE	Anggota
Penas Kogoya	Anggota
Taufik P. Latuihamallo	Anggota

Lanjutan Tabel/*Continued Table 2.2.1*

<b>Nama Anggota DPRD/Member Name of Regional House of Representative</b>	<b>Jabatan Position</b>
(1)	(2)
Isak Itlay	Anggota
Lazarus Wenda	Anggota
Yatinus Yikwa	Anggota
Luki Wuka, S. Pi	Anggota
Ronald Asso, SH	Anggota
Pilipus Tabuni	Anggota
Drs. Eligius Lagowan	Anggota
Yonathan Mulaik, A. Md, S. Sos	Anggota
Merlina Elopere	Anggota
Natalis Kenelak	Anggota
Yunus Marian	Anggota
Senius P. Hilapok	Anggota
Novel yeniaput Wetapo, SE	Anggota
Eus Tabuni, S.Sos	Anggota
Hengki Meage	Anggota

Catatan/Note: ...

Sumber/Source: Dewan Perwakilan Rakyat Daerah (DPRD) Kabupaten Jayawijaya  
*Regional House of Representative in Jayawijaya Regency*



## 2.3 SUMBER DAYA MANUSIA HUMAN RESOURCES

**Tabel 2.3.1** Jumlah Pegawai Negeri Sipil Menurut Jabatan dan Jenis Kelamin di Kabupaten Jayawijaya, Desember 2018 dan Desember 2020  
*Number of Civil Servants by Occupation and Sex in Jayawijaya Regency, December 2018 dan December 2020*

Jabatan <i>Occupation</i>	2018		Jumlah <i>Total</i>
	Laki-laki <i>Male</i>	Perempuan <i>Female</i>	
(1)	(2)	(3)	(4)
<b>Fungsional Tertentu</b> <i>Specific Functional</i>			
<b>Fungsional Umum</b> <i>Staf General Functional</i>			
<b>Struktural/Structural</b>			
Eselon V/5th Echelon			
Eselon IV/4th Echelon			
Eselon III/3rd Echelon			
Eselon II/2nd Echelon			
Eselon I/1st Echelon			
<b>Jumlah/Total</b>			

Lanjutan Tabel/*Continued Table 2.3.1*

Jabatan <i>Occupation</i>	2020		Jumlah <i>Total</i>
	Laki-laki <i>Male</i>	Perempuan <i>Female</i>	
(1)	(5)	(6)	(7)
<b>Fungsional Tertentu</b> <i>Specific Functional</i>			
<b>Fungsional Umum</b> <i>Staf General Functional</i>			
<b>Struktural/Structural</b>			
Eselon V/5th Echelon			
Eselon IV/4th Echelon			
Eselon III/3rd Echelon			
Eselon II/2nd Echelon			
Eselon I/1st Echelon			
<b>Jumlah/Total</b>			

Catatan/Note: ...

Sumber/Source: Badan kepegawaian Daerah dan Diklat Kabupaten Jayawijaya/ Regional State Personnel Board and Training of Jayawijaya Regency

**Tabel**  
**Table** 2.3.2

**Jumlah Pegawai Negeri Sipil Menurut Tingkat Pendidikan dan Jenis Kelamin di Kabupaten Jayawijaya, Desember 2018 dan Desember 2020**  
**Number of Civil Servants by Educational Level and Sex in Jayawijaya Regency, December 2018 and December 2020**

Tingkat Pendidikan <i>Educational Level</i>	2018		
	Laki-laki <i>Male</i>	Perempuan <i>Female</i>	Jumlah <i>Total</i>
(1)	(2)	(3)	(4)
Sampai dengan SD <i>Up to Primary School</i>			
SMP/Sederajat <i>General Vocational Junior High School</i>			
SMA/Sederajat <i>General/Vocational Senior High School</i>			
Diploma I, II/Akta I, II <i>Diploma I, II/Akta I, II</i>			
Diploma III/Akta III/Sarjana Muda <i>Diploma III/Akta III/Bachelor</i>			
Tingkat Sarjana/Doktor/Ph.D <i>University Graduates</i>			
<b>Jumlah/Total</b>			

Lanjutan Tabel/*Continued Table 2.3.2*

Tingkat Pendidikan <i>Educational Level</i>	2020		
	Laki-laki <i>Male</i>	Perempuan <i>Female</i>	Jumlah <i>Total</i>
(1)	(2)	(3)	(4)
Sampai dengan SD <i>Up to Primary School</i>			
SMP/Sederajat <i>General Vocational Junior High School</i>			
SMA/Sederajat <i>General/Vocational Senior High School</i>			
Diploma I, II/Akta I, II <i>Diploma I, II/Akta I, II</i>			
Diploma III/Akta III/Sarjana Muda <i>Diploma III/Akta III/Bachelor</i>			
Tingkat Sarjana/Doktor/Ph.D <i>University Graduates</i>			
<b>Jumlah/Total</b>			

Catatan/Note: ...

Sumber/Source: Badan kepegawaian Daerah dan Diklat Kabupaten Jayawijaya/ Regional State Personnel Board and Training of Jayawijaya Regency

**Tabel**  
**Table** 2.3.3

**Jumlah Pegawai Negeri Sipil Menurut Tingkat  
Kepangkatan dan Jenis Kelamin di Kabupaten Jayawijaya,  
Desember 2019 dan Desember 2020**  
*Number of Civil Servants by Hierarchy and Sex in Jayawijaya  
Regency, December 2019 and December 2020*

Pangkat/Golongan/Ruang Hierarchy	2019		
	Laki-laki Male	Perempuan Female	Jumlah Total
(1)	(2)	(3)	(4)
1. I/A (Juru Muda)	30	14	44
2. I/B (Juru Muda Tingkat I)	21	4	25
3. I/C (Juru)	83	26	109
4. I/D (Juru Tingkat I)	64	9	73
<b>Golongan I/Range I</b>	198	86	284
5. II/A (Pengatur Muda)	239	86	325
6. II/B (Pengatur Muda Tingkat I)	249	101	350
7. II/C (Pengatur)	171	128	299
8. II/D (Pengatur Tingkat I)	100	81	181
<b>Golongan II/Range II</b>	759	396	1155
9. III/A (Penata Muda)	203	161	364
10. III/B (Penata Muda Tingkat I)	226	162	388
11. III/C (Penata)	202	180	382
12. III/D (Penata Tingkat I)	187	138	325
<b>Golongan III/Range III</b>	818	641	1459
13. IV/A (Pembina)	158	109	267
14. IV/B (Pembina Tingkat I)	68	52	120
15. IV/C (Pembina Utama Muda)	20	4	24
16. IV/D (Pembina Utama Madya)	1	0	1
17. IV/E (Pembina Utama)	1	0	1
<b>Golongan IV/Range IV</b>	248	165	413
<b>Jumlah/Total</b>	<b>2023</b>	<b>1255</b>	<b>3278</b>

Lanjutan Tabel/*Continued Table 2.3.3*

Pangkat/Golongan/Ruang <i>Hierarchy</i>	2020		
	Laki-laki <i>Male</i>	Perempuan <i>Female</i>	Jumlah <i>Total</i>
(1)	(5)	(6)	(7)
1. I/A (Juru Muda)			
2. I/B (Juru Muda Tingkat I)			
3. I/C (Juru)			
4. I/D (Juru Tingkat I)			
<b>Golongan I/Range I</b>			
5. II/A (Pengatur Muda)			
6. II/B (Pengatur Muda Tingkat I)			
7. II/C (Pengatur)			
8. II/D (Pengatur Tingkat I)			
<b>Golongan II/Range II</b>			
9. III/A (Penata Muda)			
10. III/B (Penata Muda Tingkat I)			
11. III/C (Penata)			
12. III/D (Penata Tingkat I)			
<b>Golongan III/Range III</b>			
13. IV/A (Pembina)			
14. IV/B (Pembina Tingkat I)			
15. IV/C (Pembina Utama Muda)			
16. IV/D (Pembina Utama Madya)			
17. IV/E (Pembina Utama)			
<b>Golongan IV/Range IV</b>			
<b>Jumlah/Total</b>			

Catatan/Note: ...

Sumber/Source: Badan kepegawaian Daerah dan Diklat Kabupaten Jayawijaya/ Regional State Personnel Board and Training of Jayawijaya Regency

## 2.4 KEUANGAN PEMERINTAH GOVERNMENT FINANCE

**Tabel 2.4.1** Realisasi Pendapatan Pemerintah Kabupaten Jayawijaya Menurut Jenis Pendapatan (ribu rupiah), 2016–2020  
*Actual Jayawijaya Regency Government Revenues by Kind of Revenues (thousand rupiahs), 2016–2020*

Jenis Pendapatan/Kind of Revenues	2017	2018
(1)	(2)	(3)
<b>1. Pendapatan Asli Daerah (PAD)/Regional Revenue</b>	75,889.52	91,842.13
1.1 Pajak Daerah/Regional Tax	19,450.29	16,061.26
1.2 Retribusi Daerah/Regional Retribution	10,051.22	9,472.32
1.3 Hasil Perusahaan Milik Daerah dan Pengelolaan Kekayaan Daerah yang Dipisahkan/Regional-Owned Company Revenue and Separated Management of Regional Wealth	-	1,300.29
1.4 Lain-lain PAD yang Sah/Other Regional Revenue	46,388.01	65,008.26
<b>2. Dana Perimbangan/Balance Funds</b>	913,686.13	1,039,539.63
2.1 Bagi Hasil Pajak/Tax Sharing Revenue	-	56,879.28
2.2 Bagi Hasil Bukan Pajak/Sumber Daya Alam/Non-Tax Sharing Revenue/Natural Resources	-	-
2.3 Dana Alokasi Umum/General Allocation Fund	-	714,016.53
2.4 Dana Alokasi Khusus/Special Allocation Fund	-	268,643.81
<b>3. Lain-lain Pendapatan yang Sah/Other Revenue</b>	506,452.88	429,630.51
3.1 Pendapatan Hibah/Grant	797.36	-
3.2 Dana Darurat/Emergency Fund	-	-
3.3 Dana Bagi Hasil Pajak dari Provinsi dan Pemerintah Daerah Lainnya/Tax Sharing Revenue from Provincial and Other Regional Governments	16,392.01	16,053.32
3.4 Dana Penyesuaian dan Otonomi Daerah/Regional Adjustment and Autonomy Fund	124,540.10	366,223.05
3.5 Bantuan Keuangan dari Provinsi atau Pemerintah Daerah Lainnya/Financial Assistance from Provincial or Other Regional Governments	113,437.68	46,018.75
3.6 Lainnya/Others	251,285.73	1,335.40
<b>Jumlah/Total</b>	<b>1,496,028.53</b>	<b>1,561,012.27</b>

Lanjutan Tabel/*Continued Table 2.4.1*

Jenis Pendapatan/ <i>Kind of Revenues</i>	2019	2020
(1)	(4)	(5)
<b>1. Pendapatan Asli Daerah (PAD)/<i>Regional Revenue</i></b>	47391.77857	
1.1 Pajak Daerah/ <i>Regional Tax</i>	15961.53506	
1.2 Retribusi Daerah/ <i>Regional Retribution</i>	8996.09033	
1.3 Hasil Perusahaan Milik Daerah dan Pengelolaan Kekayaan Daerah yang Dipisahkan/ <i>Regional-Owned Company Revenue and Separated Management of Regional Wealth</i>	2246.846281	
1.4 Lain-lain PAD yang Sah/ <i>Other Regional Revenue</i>	20187.3069	
<b>2. Dana Perimbangan/<i>Balance Funds</i></b>	1059359.379	
2.1 Bagi Hasil Pajak/ <i>Tax Sharing Revenue</i>	49930.81192	
2.2 Bagi Hasil Bukan Pajak/Sumber Daya Alam/ <i>Non-Tax Sharing Revenue/Natural Resources</i>	-	
2.3 Dana Alokasi Umum/ <i>General Allocation Fund</i>	748744.131	
2.4 Dana Alokasi Khusus/ <i>Special Allocation Fund</i>	260684.436	
<b>3. Lain-lain Pendapatan yang Sah/<i>Other Revenue</i></b>	364908.5966	
3.1 Pendapatan Hibah/ <i>Grant</i>	-	
3.2 Dana Darurat/ <i>Emergency Fund</i>	-	
3.3 Dana Bagi Hasil Pajak dari Provinsi dan Pemerintah Daerah Lainnya/ <i>Tax Sharing Revenue from Provincial and Other Regional Governments</i>	22858.32407	
3.4 Dana Penyesuaian dan Otonomi Daerah/ <i>Regional Adjustment and Autonomy Fund</i>	332033.0475	
3.5 Bantuan Keuangan dari Provinsi atau Pemerintah Daerah Lainnya/ <i>Financial Assistance from Provincial or Other Regional Governments</i>	10017.225	
3.6 Lainnya/ <i>Others</i>	-	
<b>Jumlah/<i>Total</i></b>	<b>1471659.754</b>	

Catatan/Note: 1 Data APBD

Sumber/Source: Dinas Pendapatan Daerah Kabupaten Jayawijaya/*Income Area Departement of Jayawijaya Regency*



**Tabel**  
**Table** 2.4.2

**Realisasi Belanja Pemerintah Kabupaten Jayawijaya  
Menurut Jenis Belanja (ribu rupiah), 2017–2020  
Actual Jayawijaya Regency Government Expenditures by  
Kind of Expenditures (thousand rupiahs), 2017–2020**

Jenis Pendapatan Kind of Revenues	2017	2018
(1)	(2)	(3)
<b>1. Belanja Tidak Langsung/Indirect Expenditures</b>	802,925.64	873,950.15
1.1 Belanja Pegawai/Personnel Expenditures	397,734.74	393,267.82
1.2 Belanja Bunga/Interest Expenditures	-	-
1.3 Belanja Subsidi/Subsidies Expenditures	11,602.08	-
1.4 Belanja Hibah/Grant Expenditures	61,553.42	118,854.30
1.5 Belanja Bantuan Sosial/Social Aid Expenditures	1,480.00	1,755.00
1.6 Belanja Bagi Hasil/Sharing Fund Expenditure	1,924.38	5,198.50
1.7 Belanja Bantuan Keuangan/Financial Aids Expenditures	328,580.73	350,970.05
1.8 Belanja Tidak Terduga/Unpredicted Expenditures	50.30	3,904.48
<b>2. Belanja Langsung/Direct Expenditures</b>	768,783.06	675,755.18
2.1 Belanja Pegawai/Personnel Expenditures	-	-
2.2 Belanja Barang dan Jasa/Goods and Services Expenditures	413,349.38	391,959.33
2.3 Belanja Modal/Capital Expenditure	355,433.68	283,795.85
<b>Jumlah/Total</b>	<b>1,571,708.70</b>	<b>1,549,705.32</b>

Lanjutan Tabel/Continued Table 2.4.2

Jenis Pendapatan Kind of Revenues	2019	2020
(1)	(4)	(5)
<b>1. Belanja Tidak Langsung/Indirect Expenditures</b>	793696.9778	
1.1 Belanja Pegawai/Personnel Expenditures	342762.1185	
1.2 Belanja Bunga/Interest Expenditures	-	
1.3 Belanja Subsidi/Subsidies Expenditures	5007.744	
1.4 Belanja Hibah/Grant Expenditures	35902.6	
1.5 Belanja Bantuan Sosial/Social Aid Expenditures	6980	
1.6 Belanja Bagi Hasil/Sharing Fund Expenditure	2950.1632	
1.7 Belanja Bantuan Keuangan/Financial Aids Expenditures	391964.3521	
1.8 Belanja Tidak Terduga/Unpredicted Expenditures	8130	
<b>2. Belanja Langsung/Direct Expenditures</b>	605840.9065	
2.1 Belanja Pegawai/Personnel Expenditures	56311.66994	
2.2 Belanja Barang dan Jasa/Goods and Services Expenditures	335445.2918	
2.3 Belanja Modal/Capital Expenditure	214083.9447	
<b>Jumlah/Total</b>	<b>1399537.884</b>	

Catatan/Note: 1 Data APBD

Sumber/Source: Dinas Pendapatan Daerah Kabupaten Jayawijaya/Income Area Departement of Jayawijaya Regency

**BAB  
03**

**PENDUDUK DAN  
KETENAGAKERJAAN  
(POPULATION AND  
EMPLOYMENT)**



**JUMLAH PENDUDUK JAYAWIJAYA**

**269.553**

**Jiwa**

**Laki-laki  
(jiwa)**

**140.584**

**+**

**Perempuan  
(jiwa)**

**128.969**

**Tingkat Partisipasi Angkatan Kerja  
(TPAK)**

**85.42**

dimana

**Laki-laki  
88.16**

**Perempuan  
82.58**





**PENJELASAN TEKNIS****TECHNICAL NOTES**

1. Sumber utama data kependudukan adalah sensus penduduk yang dilaksanakan setiap sepuluh tahun sekali. Sensus penduduk telah dilaksanakan sebanyak enam kali sejak Indonesia merdeka, yaitu tahun 1961, 1971, 1980, 1990, 2000, dan 2010. Di dalam sensus penduduk, pencacahan dilakukan terhadap seluruh penduduk yang berdomisili di wilayah teritorial Indonesia termasuk warga negara asing kecuali anggota korps diplomatik negara sahabat beserta keluarganya. Metode pengumpulan data dalam sensus dilakukan dengan wawancara antara petugas sensus dengan responden dan juga melalui e-census. Pencatatan penduduk menggunakan konsep usual residence, yaitu konsep di mana penduduk biasa bertempat tinggal. Bagi penduduk yang bertempat tinggal tetap dicacah di mana mereka biasa tinggal, sedangkan untuk penduduk yang tidak bertempat tinggal tetap dicacah di tempat di mana mereka ditemukan petugas sensus pada malam 'Hari Sensus'. Termasuk penduduk yang tidak bertempat tinggal tetap adalah tuna wisma, awak kapal berbendera Indonesia, penghuni perahu/rumah apung, masyarakat terpencil/

1. *The main source of demographic data is population census, which is conducted every ten years. Population Census has been conducted six times since Indonesia's independence: 1961, 1971, 1980, 1990, 2000, and 2010. The population census enumerates all residents who domicile in the entire territory of Indonesia including foreign citizens except the diplomatic corps members and their families. The method of data collection in a population census involves interviewing respondents and conducting e-census. Enumeration of the population uses the concept of "usual residence", which is the concept of "places where people usually live". De jure was applied to the permanent residents, while de facto was applied to non-permanent residents. The permanent residents were enumerated in place where they normally live, the non-permanent residents were enumerated where they were found by the enumerators, on the night of 'Census Date'. The non permanent residents include homeless people, ship crew, boat people, remote area community, and internally displaced persons. Those who had permanent residence and had been travelling away from their home for six months or more were not enumerated in*

terasing, dan pengungsi. Bagi mereka yang mempunyai tempat tinggal tetap dan sedang bepergian ke luar wilayah lebih dari enam bulan, tidak dicacah di tempat tinggalnya, tetapi dicacah di tempat tujuannya. Untuk tahun yang tidak dilaksanakan sensus penduduk, data kependudukan diperoleh dari hasil proyeksi penduduk. Proyeksi penduduk merupakan suatu perhitungan ilmiah yang didasarkan pada asumsi dari komponen-komponen perubahan penduduk, yaitu kelahiran, kematian, dan migrasi. Proyeksi penduduk Indonesia 2010–2035 menggunakan data dasar penduduk hasil SP2010.

*their permanent place, but in the place where they were during the census. For the periods where the population census is not conducted, population projection is done to estimate population during those years. The population projection is an estimate based on the demographic components, such as birth, death, and migration. Indonesia's 2010–2035 population projection used the 2010 Population Census as the base population.*

2. Penduduk Indonesia adalah semua orang yang berdomisili di wilayah teritorial Indonesia selama 6 bulan atau lebih dan atau mereka yang berdomisili kurang dari 6 bulan tetapi bertujuan menetap.
3. Laju pertumbuhan penduduk adalah angka yang menunjukkan persentase penambahan penduduk dalam jangka waktu tertentu.
4. Kepadatan penduduk adalah rasio banyaknya penduduk per kilometer persegi.
5. Rasio jenis kelamin adalah perbandingan antara penduduk

2. *The population of Indonesia are all residents of the entire territory of Indonesia who have stayed for six months or longer, and those who intended to stay more than six months even though their length of stay is less than six months.*
3. *The growth rate of population is the number that show percentage of population growth within a specified period.*
4. *Population density is ratio of population per square kilometer.*
5. *Sex ratio is the ratio of male population to female population*

laki-laki dan penduduk perempuan pada suatu wilayah dan waktu tertentu. Biasanya dinyatakan dengan banyaknya penduduk laki-laki untuk 100 penduduk perempuan.

*in a given area and time, usually expressed as the number of males for every 100 females.*

6. Distribusi penduduk adalah pola persebaran penduduk di suatu wilayah, baik berdasarkan batas-batas geografis maupun berdasarkan batas-batas administrasi pemerintahan.

*6. Population distribution is the pattern of population distribution in an area, either by geographic boundaries or by government administrative boundaries.*

7. Komposisi penduduk adalah pola persebaran penduduk menurut karakteristiknya, contoh: penduduk menurut kelompok umur, penduduk menurut jenis kelamin.

*7. Population composition is the pattern of population distribution by its characteristics, example: population by age group, population by sex*

8. Rumah tangga adalah seseorang atau sekelompok orang yang mendiami sebagian atau seluruh bangunan fisik/sensus dan biasanya tinggal bersama serta pengelolaan makan dari satu dapur. Yang dimaksud makan dari satu dapur adalah jika pengurusan kebutuhan sehari-harinya dikelola bersama-sama menjadi satu.

*8. Household is an individual or group of people living in a physical/census building unit or part of it and usually commit on a common provision for food and other essentials of living. Common provision for food means one organising daily needs for all of household members.*

9. Anggota rumah tangga adalah semua orang yang biasanya bertempat tinggal di suatu rumah tangga, baik yang berada di rumah pada waktu pencacahan maupun yang sementara tidak ada.

*9. Household member are those who usually lives in a household regardless of their location at the time of enumeration. Average household size is the average number of household members per household.*

10. Rata-rata anggota rumah tangga

*10. Average household size is the*

adalah angka yang menunjukkan rata-rata jumlah anggota rumah tangga per rumah tangga.

average number of household members per household.

- |  |  |
|--|--|
| <p>11. Istilah migrasi seumur hidup disebut bila provinsi tempat tinggal seseorang pada saat pencacahan berbeda dengan provinsi tempat lahirnya.</p> <p>12. Istilah migrasi risen disebut bila provinsi tempat tinggal seseorang pada saat pencacahan berbeda dengan provinsi tempat tinggalnya 5 tahun yang lalu.</p> <p>13. Penduduk usia kerja adalah penduduk yang berumur 15 tahun ke atas.</p> <p>14. Angkatan kerja adalah penduduk usia kerja (15 tahun ke atas) yang bekerja, punya pekerjaan namun sementara tidak bekerja, dan pengangguran.</p> <p>15. Bekerja adalah kegiatan ekonomi yang dilakukan oleh seseorang dengan maksud memperoleh atau membantu memperoleh pendapatan atau keuntungan dan lamanya bekerja paling sedikit 1 jam secara terus menerus dalam seminggu yang lalu (termasuk pekerja keluarga tanpa upah yang membantu dalam suatu usaha/kegiatan ekonomi).</p> <p>16. Jumlah jam kerja seluruhnya</p> | <p>11. Lifetime migration terminology if someone's province of residence at the time of enumeration was different from his/her province of birthplace.</p> <p>12. Recent migration terminology if someone's province of residence at the time of enumeration was different from his/her province of residence 5 years ago.</p> <p>13. Working age population is persons of 15 years and over.</p> <p>14. Labor force or economically active are persons of 15 years and over, who in the previous week were working, temporarily absent from work but having jobs, and unemployment.</p> <p>15. Workingis economic activity conducted by a person and intended to earn income by doing work or helping to do work at least one hour continuously during the reference week (including unpaid family worker/s for any economic activity).</p> <p>16. Total working hours is the</p> |
|--|--|



adalah jumlah jam kerja yang digunakan untuk bekerja (tidak termasuk jam kerja istirahat resmi dan jam kerja yang digunakan untuk hal-hal di luar pekerjaan).

totaltime used for other activities which are not classified as work).

- |  |  |
|--|--|
| <p>17. Lapangan usaha adalah bidang kegiatan dari pekerjaan/tempat bekerja di mana seseorang bekerja. Klasifikasi lapangan usaha mengikuti Klasifikasi Baku Lapangan Usaha Indonesia (KBLI) dalam 1 digit.</p>   | <p>17. Industry is field of a person's activity or establishment. The classification of industries follows the Indonesia Standard Industrial Classification (KBLI) in one digit.</p> |
| <p>18. Status pekerjaan adalah kedudukan seseorang dalam unit usaha/kegiatan dalam melakukan pekerjaan.</p>  | <p>18. Employment status is the status of a person at his place of work or establishment where he was employed.</p>  |
| <p>19. Berusaha sendiri tanpa dibantu orang lain adalah bekerja atau berusaha dengan menanggung risiko secara ekonomis, yaitu dengan tidak kembalinya ongkos produksi yang telah dikeluarkan dalam rangka usahanya tersebut, serta tidak menggunakan pekerja dibayar maupun pekerja tak dibayar, termasuk yang sifat pekerjaannya memerlukan teknologi atau keahlian khusus.</p> | <p>19. Own-account worker is a person who works at his own risk without assisted by paid per mount worker or unpaid worker include technical job or skill job.</p>                   |
| <p>20. Berusaha dibantu buruh tidak tetap/buruh tidak dibayar adalah bekerja atau berusaha atas risiko sendiri, dan menggunakan buruh/pekerja tak dibayar dan atau buruh/pekerja tidak tetap.</p>  | <p>20. Employer assisted by temporary workers/unpaid worker is a person who works at his own risk and assisted by temporary worker/unpaid worker.</p>                                |
| <p>21. Berusaha dibantu buruh</p>  | <p>21. Employer assisted by</p>  |

tetap/buruh dibayar adalah berusaha atas risiko sendiri dan mempekerjakan paling sedikit satu orang buruh/pekerja tetap yang dibayar.

permanent workers/paid workers is a person who does his business at her/his own risk at least one assisted by paid permanent worker.

22. Buruh/karyawan/pegawai adalah seseorang yang bekerja pada orang lain atau instansi/kantor/perusahaan secara tetap dengan menerima upah/gaji baik berupa uang maupun barang. Buruh yang tidak mempunyai majikan tetap, tidak digolongkan sebagai buruh/karyawan, tetapi sebagai pekerja bebas. Seseorang dianggap memiliki majikan tetap jika memiliki 1 (satu) majikan (orang/rumah tangga) yang sama dalam sebulan terakhir, khusus pada sektor bangunan batasannya tiga bulan. Apabila majikannya instansi/lembaga, boleh lebih dari satu.
23. Pekerja bebas adalah seseorang yang bekerja pada orang lain/majikan/institusi yang tidak tetap (lebih dari 1 majikan dalam sebulan terakhir) di usaha pertanian baik berupa usaha rumah tangga maupun bukan usaha rumah tangga, ataupun di nonpertanian atas dasar balas jasa dengan menerima upah atau imbalan baik berupa uang maupun barang, dan baik dengan sistem pembayaran harian maupun borongan.
22. Employee is a person who work permanently for other people or institution/office/ company and gains some money/cash or goods as wage/salary. Labor who have no permanent employer is not categorized as a laborer/ worker/ employee but casual worker. A laborers in general is considered to have a permanent employer if he has the same employer during the past month, particularly for building construction sector is 3 months. If the employer is an institution, more than 1 (one) employer is allowed.
23. Casual employee is a person who does not work permanently for other people/employer/ institution (more than 1 employer during the last 1 month) in agricultural sector, either home industry or not home industry, or in non-agricultural sector based on remuneration paid with money or goods, and based on daily or contact payment system.

24. Pekerja tak dibayar adalah seseorang yang bekerja membantu usaha untuk memperoleh penghasilan/keuntungan yang dilakukan oleh salah seorang anggota rumah tangga atau bukan anggota rumah tangga tanpa mendapat upah/gajibaik berupa uang maupun barang.
24. Unpaid worker is a person who intended to work without pay either with money or good, in an establishment run by other members of the family, relative or neighbour.

<https://jayawijayakab.bps.go.id>

**ULASAN****DESCRIPTION****Kependudukan**

Penduduk Kabupaten Jayawijaya berdasarkan hasil sensus penduduk tahun 2020 sebanyak 269,553 jiwa yang terdiri atas 140,584 jiwa penduduk laki-laki dan 128,969 jiwa penduduk perempuan. Dibandingkan dengan proyeksi jumlah penduduk tahun 2019, penduduk Jayawijaya mengalami pertumbuhan sebesar 23.70 persen. Sementara itu besarnya angka rasio jenis kelamin tahun 2020 penduduk laki-laki terhadap penduduk perempuan sebesar 109.01

Kepadatan penduduk di Kabupaten Jayawijaya tahun 2020 mencapai 19.4 jiwa/km<sup>2</sup> dengan rata-rata jumlah penduduk per rumah tangga 4 orang. Kepadatan Penduduk di 40 kecamatan cukup beragam dengan kepadatan penduduk tertinggi terletak di distrik Wamena dengan kepadatan sebesar 260.6 jiwa/km<sup>2</sup> dan terendah di Distrik Koragi sebesar 4.2 jiwa/Km<sup>2</sup>.

**Population**

*The population of Jayawijaya Regency is based on the 2020 population projection of 269,553 inhabitants consisting of 140,584 male residents and 128,969 female residents. Compared to the projected population of 2019, the population of Jayawijaya has experienced a growth of 23.70 percent. Meanwhile, the magnitude of the gender ratio in 2019 male population to female population is 109.01*

*Population density in Jayawijaya Regency in 2020 reaches 19.4 people/km<sup>2</sup> with an average population of 4 households per household. Population density in 40 districts is quite diverse with the highest population density located in Wamena district with a density of 260.6 inhabitants / km<sup>2</sup> and the lowest in the Koragi District of 4.2 inhabitants / Km<sup>2</sup>*

## Ketenagakerjaan

Dari sejumlah penduduk sebanyak 269.553 yang ada di Kabupaten Jayawijaya, 128.590 nya merupakan penduduk angkatan kerja dengan tingkat partisipasi angkatan kerja sebesar 81.98 dan tingkat pengangguran terbuka sebesar 2.57.

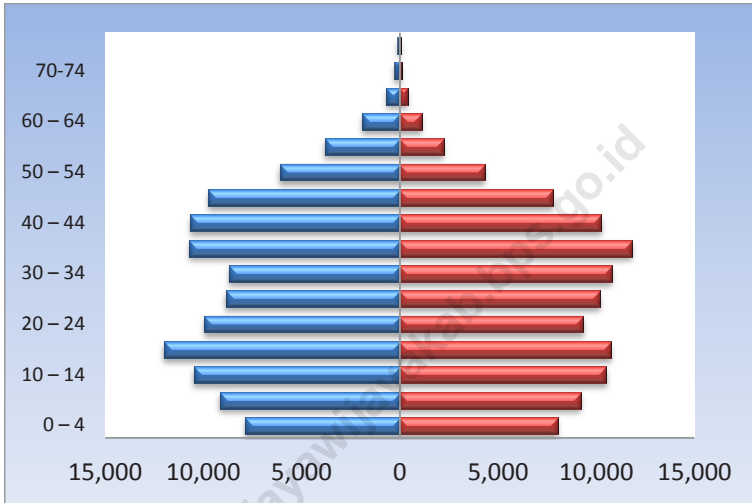
Berdasarkan pendidikan tertinggi yang ditamatkan, pengangguran banyak terjadi pada jenjang pendidikan sekolah menengah ke atas dan lulusan perguruan tinggi. Dari sekian banyak penduduk berusia 15 tahun ke atas yang bekerja, penduduk laki-laki lebih banyak ditemui pada usia 25-34 tahun sementara penduduk perempuan yang bekerja lebih banyak dijumpai pada kelompok umur 35-39. Menurut lapangan pekerjaan utamanya, penduduk bekerja lebih banyak di temukan pada sector pertanian dan jasa-jasa.

## Employment

*Of a total population of 2269.553 in Jayawijaya District, 128.590 are workforce residents with a labor force participation rate of 81.98 and an open unemployment rate of 2.57.*

*Based on the highest education completed, unemployment occurs mostly at the level of high school education and college graduates. Of the many population aged 15 years and over who worked, male residents were more likely to be found at the age of 25-34 years while female residents who worked were found more in the age group of 35-39. According to the main occupation, the population of work is found more in the agriculture and services sectors.*

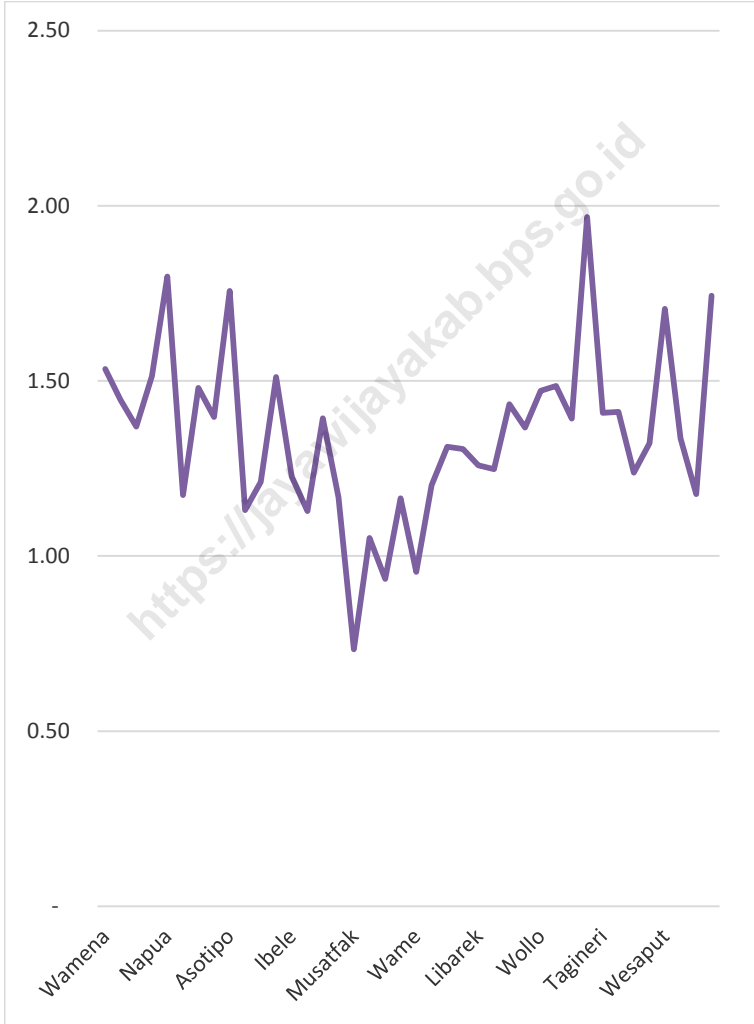
**Gambar 3.1** Piramida Penduduk Kabupaten Jayawijaya, 2020  
**Figures 3.1** Population Pyramid of Jayawijaya Regency, 2020



Sumber/Source : Berdasarkan Peraturan Menteri Dalam Negeri No. 66 Tahun 2011 tanggal 28 Desember 2011  
Based on Minister Of Home Affairs Regulation No 66/2011, December 28, 2011

**Gambar** 3.2  
**Figures**

**Laju Pertumbuhan Penduduk Kabupaten Jayawijaya, 2020**  
**Population Growth Rate of Jayawijaya Regency, 2020**



Sumber/Source : ....

### 3.1 PENDUDUK POPULATION

**Tabel** 3.1.1 **Penduduk, Laju Pertumbuhan Penduduk per Tahun, Distribusi Persentase Penduduk, Kepadatan Penduduk, Rasio Jenis Kelamin Penduduk Menurut Kecamatan di Kabupaten Jayawijaya, 2020**  
*Population, Annual Population Growth Rate, Percentage Distribution of Population, Population Density, and Population Sex Ratio by Subdistrict in Jayawijaya Regency, 2020*

Kecamatan Subdistrict	Penduduk (ribu) Population (thousand)	Laju Pertumbuhan Penduduk per Tahun 2019–2020 Annual Population Growth Rate (%) 2019–2020
(1)	(2)	(3)
Wamena	64,967	23.70
Asolokobal	4,985	23.70
Walelagama	2,871	23.70
Trikora	1,472	23.70
Napua	5,425	23.70
Walaik	3,287	23.70
Wouma	6,760	23.70
Walesi	3,045	23.70
Asotipo	9,913	23.70
Maima	7,083	23.70
Hubikosi	8,218	23.70
Pelebaga	14,197	23.70
Ibele	9,089	23.70
Tailarek	3,809	23.70
Hubikiak	14,056	23.70
Asologaima	5,073	23.70
<b>Jayawijaya</b>	<b>269,553</b>	
Hasil Registrasi/Registration Result	<b>300,603</b>	
Hasil Proyeksi <sup>1</sup> /Projection Result <sup>1</sup>		



Lanjutan Tabel/Continued Table 3.1.1

Kecamatan Subdistrict	Penduduk (ribu) Population (thousand)	Laju Pertumbuhan Penduduk per Tahun 2019–2020 Annual Population Growth Rate (%) 2019–2020
(1)	(2)	(3)
Musatfak	4,203	23.70
Silo Karno Doga	5,065	23.70
Pyramid	5,122	23.70
Muliama	5,780	23.70
Wame	1,927	23.70
Kurulu	7,039	23.70
Usilimo	3,567	23.70
Wita Waya	2,058	23.70
Libarek	2,287	23.70
Wadangku	2,471	23.70
Pisugi	3,253	23.70
Bolakme	5,117	23.70
Wollo	8,912	23.70
Yalengga	3,051	23.70
Tagime	5,795	23.70
Molagalome	2,644	23.70
Tagineri	3,495	23.70
Bugi	3,655	23.70
Bpiri	1,629	23.70
Koragi	3,428	23.70
Wesaput	10,448	23.70
Siepkosi	3,376	23.70
Itlay Hisage	4,370	23.70
Popugoba	6,611	23.70
<b>Jayawijaya</b>	<b>269,553</b>	
Hasil Registrasi/Registration Result	<b>300,603</b>	
Hasil Proyeksi <sup>1</sup> /Projection Result <sup>1</sup>		

Lanjutan Tabel/Continued Table 3.1.1

Kecamatan Subdistrict	Persentase Penduduk Percentage of Total Population	Kepadatan Penduduk per km <sup>2</sup> Population Density per sq.km
(1)	(7)	(8)
Wamena	24.10	260.6
Asolokobal	1.85	13.3
Walelagama	1.07	7.0
Trikora	0.55	7.7
Napua	2.01	22.0
Walaik	1.22	18.6
Wouma	2.51	27.8
Walesi	1.13	12.2
Asotipo	3.68	31.0
Maima	2.63	37.6
Hubikosi	3.05	15.0
Pelebaga	5.27	27.6
Ibele	3.37	27.3
Tailarek	1.41	11.9
Hubikiak	5.21	25.9
Asologaima	1.88	27.8
Musatfak	1.56	4.2
Silo Karno Doga	1.88	16.4
Pyramid	1.90	17.2
Muliama	2.14	17.1
<b>Jayawijaya</b>	<b>100.00</b>	<b>19.4</b>
Hasil Registrasi/Registration Result		
Hasil Proyeksi <sup>1</sup> /Projection Result <sup>1</sup>		

Lanjutan Tabel/*Continued Table* 3.1.1

Kecamatan Subdistrict	Persentase Penduduk Percentage of Total Population	Kepadatan Penduduk per km <sup>2</sup> Population Density per sq.km
(1)	(7)	(8)
Wame	0.71	11.5
Kurulu	2.61	14.3
Usilimo	1.32	11.1
Wita Waya	0.76	9.5
Libarek	0.85	10.7
Wadangku	0.92	11.2
Pisugi	1.21	9.7
Bolakme	1.90	11.9
Wollo	3.31	26.2
Yalengga	1.13	4.4
Tagime	2.15	14.3
Molagalome	0.98	11.6
Tagineri	1.30	12.0
Bugi	1.36	7.9
Bpiri	0.60	4.7
Koragi	1.27	7.4
Wesapat	3.88	41.9
Siepkosi	1.25	9.5
Itlay Hisage	1.62	8.8
Popugoba	2.45	41.2
<b>Jayawijaya</b>	<b>100.00</b>	<b>19.4</b>
Hasil Registrasi/ <i>Registration Result</i>		
Hasil Proyeksi <sup>1</sup> / <i>Projection Result</i> <sup>1</sup>		

Lanjutan Tabel/Continued Table 3.1.1

Kecamatan Subdistrict	Rasio Jenis Kelamin Population Sex Ratio
(1)	(11)
Wamena	121,88
Asolokobal	108,58
Walelagama	104,78
Trikora	120,03
Napua	102,35
Walaik	99,45
Wouma	112,65
Walesi	99,54
Asotipo	110,83
Maima	108,38
Hubikosi	98,36
Pelebaga	105,52
Ibele	113,26
Tailarek	109,63
Hubikiak	103,80
Asologaima	102,76
Musatfak	96,40
Silo Karno Doga	95,64
Pyramid	107,62
Muliama	86,09
<b>Jayawijaya</b>	<b>109,01</b>
Hasil Registrasi/Registration Result	
Hasil Proyeksi <sup>1</sup> /Projection Result <sup>1</sup>	

Lanjutan Tabel/*Continued Table* 3.1.1

Kecamatan <i>Subdistrict</i>	Rasio Jenis Kelamin <i>Population Sex Ratio</i>
(1)	(11)
Wame	107.87
Kurulu	90.50
Usilimo	90.04
Wita Waya	92.52
Libarek	89.32
Wadangku	119.25
Pisugi	94.67
Bolakme	106.66
Wollo	119.02
Yalengga	107.98
Tagime	113.13
Molagalome	111.69
Tagineri	112.20
Bugi	145.47
Bpiri	103.63
Koragi	115.06
Wesaput	110.99
Siepkosi	100.12
Itlay Hisage	94.48
Popugoba	100.82
<b>Jayawijaya</b>	<b>109.01</b>
Hasil Registrasi/ <i>Registration Result</i>	
Hasil Proyeksi <sup>1</sup> / <i>Projection Result</i> <sup>1</sup>	

Catatan/*Note*: <sup>1</sup>Data dari Hasil Proyeksi Penduduk Indonesia 2010–2035 (Pertengahan tahun/Juni)/*Data from the result of Indonesia Population Projection 2010–2035 (mid year/June)*

Sumber/*Source*: Dinas Kependudukan dan Pencatatan Sipil Kabupaten/Kota ...../Population and Civil Registration Agency  
.....

**Tabel 3.1.2** Jumlah Penduduk Menurut Kelompok Umur dan Jenis Kelamin di Kabupaten Jayawijaya, 2020  
**Table** *Population by Age Group and Sex in Jayawijaya Regency, 2020*

Kelompok Umur <i>Age Group</i>	Jenis Kelamin <i>Sex</i>		Jumlah <i>Total</i>
	Laki-Laki <i>Male</i>	Perempuan <i>Female</i>	
(1)	(11)	(12)	
0-4	24.836	23.105	47.941
5-9	32.933	30.526	63.459
10-14	31.177	25.148	56.325
15-19	36.197	30.803	67
20-24	41.41	35.344	76.754
25-29	35.474	31.22	66.694
30-34	30.875	29.374	60.249
35-39	29.871	29.628	59.499
40-44	32.96	30.854	63.814
45-49	27.095	25.911	53.006
50-54	24.83	19.806	44.636
55-59	15.817	12.257	28.074
60-64	11.735	8.184	19.919
65-69	5.748	3.447	9.195
70-75	3.451	1.904	5.355
75+	2.213	1.01	3.223
<b>Jumlah/Total</b>	<b>386.622</b>	<b>338.521</b>	<b>725.143</b>

Catatan/Note:

Sumber/Source: BPS, Sensus Penduduk (SP) 2010 dan Proyeksi Penduduk Indonesia 2010–2035/BPS-Statistics Indonesia, 2010  
*Population Census and Indonesia Population Projection 2010–2035*

**Tabel 3.1.3** Jumlah Penduduk Menurut Jenis Kelamin Menurut Kecamatan di Kabupaten Jayawijaya, 2020  
*Population by Sex Ratio by Subdistrict in Jayawijaya Regency, 2020*

Kecamatan Subdistrict	Jenis Kelamin Sex	
	Laki-Laki Male	Perempuan Female
(1)	(11)	(12)
Wamena	35,687	29,280
Asolokobal	2,595	2,390
Walelagama	1,469	1,402
Trikora	803	669
Napua	2,744	2,681
Walaik	1,639	1,648
Wouma	3,581	3,179
Walesi	1,519	1,526
Asotipo	5,211	4,702
Maima	3,684	3,399
Hubikosi	4,075	4,143
Pelebaga	7,289	6,908
Ibele	4,827	4,262
Tailarek	1,992	1,817
Hubikiak	7,159	6,897
Asologaima	2,571	2,502
Musatfak	2,063	2,140
Silo Karno Doga	2,476	2,589
Pyramid	2,655	2,467
Muliama	2,674	3,106
<b>Jayawijaya</b>	<b>140,584</b>	<b>128,969</b>

Lanjutan Tabel/*Continued Table* 3.1.3

Kecamatan <i>Subdistrict</i>	Jenis Kelamin <i>Sex</i>	
	Laki-Laki <i>Male</i>	Perempuan <i>Female</i>
(1)	(11)	(12)
Wame	1,000	927
Kurulu	3,344	3,695
Usilimo	1,690	1,877
Wita Waya	989	1,069
Libarek	1,079	1,208
Wadangku	1,344	1,127
Pisugi	1,582	1,671
Bolakme	2,641	2,476
Wollo	4,843	4,069
Yalengga	1,584	1,467
Tagime	3,076	2,719
Molagalome	1,395	1,249
Tagineri	1,848	1,647
Bugi	2,166	1,489
Bpiri	829	800
Koragi	1,834	1,594
Wesaput	5,496	4,952
Siepkosi	1,689	1,687
Itlay Hisage	2,123	2,247
Popugoba	3,319	3,292
<b>Jayawijaya</b>	<b>140,584</b>	<b>128,969</b>

Catatan/*Note:*

Sumber/*Source:* BPS, Sensus Penduduk (SP) 2010 dan Proyeksi Penduduk Indonesia 2010–2035/*BPS-Statistics Indonesia, 2010 Population Census and Indonesia Population Projection 2010–2035*



### 3.2 KETENAGAKERJAAN EMPLOYMENT

**Tabel 3.2.1** Jumlah Penduduk Berumur 15 Tahun Keatas Menurut Jenis Kegiatan Selama Seminggu yang Lalu dan Jenis Kelamin di Kabupaten Jayawijaya, 2020  
*Population Aged 15 Years and Over by Type of Activity During The Previous Week and Sex in Jayawijaya Regency, 2020*

Kegiatan Utama <i>Main Activity</i>	Jenis Kelamin/Sex		
	Laki-Laki <i>Male</i>	Perempuan <i>Female</i>	Jumlah <i>Total</i>
(1)	(2)	(3)	(4)
<b>Angkatan Kerja</b> <i>Economically Active</i>	70783	57 807	128 590
Bekerja/ <i>Working</i>	68762	56559	125 361
Pengangguran Terbuka <i>Unemployment</i>	2021	1208	3 229
<b>Bukan Angkatan Kerja</b> <i>Economically Inactive</i>	10 000	18 274	28 274
Sekolah/ <i>Attending School</i>	6605	4 106	10 711
Mengurus Rumah Tangga <i>Housekeeping</i>	1320	13166	14 489
Lainnya/ <i>Others</i>	2075	1002	3 077
<b>Jumlah/Total</b>	<b>80 783</b>	<b>76081</b>	<b>156 864</b>

Catatan/Note:

Sumber/Source: BPS, Survei Angkatan Kerja Nasional (Sakernas) Agustus/BPS-Statistics Indonesia, August National Labor Force Survey

**Tabel**  
**Table** 3.2.2

**Penduduk Berumur 15 Tahun ke Atas Menurut Pendidikan Tertinggi yang Ditamatkan dan Jenis Kegiatan Selama Seminggu yang Lalu di Kabupaten Jayawijaya, 2020**  
*Population 15 Years of Age and Over by Educational Attainment and Type of Activity During the Previous Week in Jayawijaya Regency, 2020*

Pendidikan Tertinggi yang Ditamatkan <sup>1</sup> <i>Educational Attainment<sup>1</sup></i>	Angkatan Kerja/Economically Active			Persentase Bekerja terhadap Angkatan Kerja <i>Percentage of Working to Economically Active</i>
	Bekerja <i>Working</i>	Pengangguran <sup>2</sup> <i>Unemployment<sup>2</sup></i>	Jumlah Angkatan Kerja <i>Total of Economically Active</i>	
(1)	(2)	(3)	(4)	(5)
0	71194	2130	73324	97.10
1	18876	350	19226	98.18
2	20229	207	20436	98.99
3	15062	542	15604	96.53
<b>Jumlah/Total</b>	<b>125361</b>	<b>3229</b>	<b>128590</b>	<b>97.49</b>

Lanjutan Tabel/*Continued Table 3.2.2*

Pendidikan Tertinggi yang Ditamatkan <sup>1</sup> <i>Educational Attainment<sup>1</sup></i>	Bukan Angkatan Kerja <i>Not Economically Active</i>	Jumlah Total	Persentase Angkatan Kerja terhadap Penduduk Usia Kerja <i>Percentage of Economically Active to Working Age Population</i>
(1)	(6)	(7)	(8)
0	13268	86592	84.68
1	7644	26870	71.55
2	6258	26694	76.56
3	1104	16708	93.39
<b>Jumlah/Total</b>	<b>28274</b>	<b>156864</b>	<b>81.98</b>

- Catatan/Note:
- <sup>1</sup>
    0. ≤ Sekolah Dasar (SD)/≤ *Primary School*
    1. Sekolah Menengah Pertama/*Junior High School*
    2. Sekolah Menengah Atas/*Senior High School*
    3. Perguruan Tinggi/*Collage*
  - <sup>2</sup>
    1. Mencari pekerjaan/*Looking for work*
    2. Mempersiapkan usaha/*Establishing a new business/firm*
    3. Merasa tidak mungkin mendapat pekerjaan/*Hopeless of job*
    4. Sudah punya pekerjaan tetapi belum mulai bekerja/*Have a job in future start*

Sumber/Source: BPS, Survei Angkatan Kerja Nasional (Sakernas) Agustus/BPS-Statistics Indonesia, August National Labor Force Survey

**Tabel**  
**Table** 3.2.3

**Penduduk Berumur 15 Tahun Ke Atas yang Bekerja Selama Seminggu yang Lalu Menurut Status Pekerjaan Utama dan Jenis Kelamin di Kabupaten Jayawijaya, 2020**  
*Population 15 Years of Age and Over who Worked During The Previous Week by Main Employment Status and Sex in Jayawijaya Regency, 2020*

<b>Status Pekerjaan Utama</b> <i>Main Employment Status</i>	<b>Laki-Laki</b> <i>Male</i>	<b>Perempuan</b> <i>Female</i>	<b>Jumlah</b> <i>Total</i>
(1)	(2)	(3)	(4)
Berusaha sendiri <i>Own account worker</i>	14649	9999	24648
Berusaha dibantu buruh tidak tetap/buruh tidak dibayar <i>Employer assisted by temporary worker/unpaid worker</i>	24136	7921	32057
Berusaha dibantu buruh tetap/buruh dibayar <i>Employer assisted by permanent worker/paid worker</i>	326	0	326
Buruh/Karyawan/Pegawai/ <i>Employee</i>	14636	5108	19744
Pekerja bebas <i>Casual worker</i>	0	0	0
Pekerja keluarga/tak dibayar <i>Family worker/unpaid worker</i>	262	0	262
<b>Jumlah/Total</b>	<b>14753</b>	<b>33571</b>	<b>48324</b>

Catatan/Note: ...

Sumber/Source: BPS, Survei Angkatan Kerja Nasional (Sakernas) Agustus/BPS-Statistics Indonesia, August National Labor Force Survey

**Tabel 3.2.4** Jumlah Penduduk Berumur 15 Tahun Keatas yang Bekerja Selama Seminggu yang Lalu Menurut Kelompok Umur dan Jenis Kelamin di Kabupaten Jayawijaya, 2020  
*Population Aged 15 Years and Over Who Worked During the Previous Week by Age Group and Sex in Jayawijaya Regency, 2020*

Kelompok Umur <i>Age Group</i>	Jenis Kelamin/Sex		
	Laki-laki <i>Male</i>	Perempuan <i>Female</i>	Jumlah <i>Total</i>
(1)	(2)	(3)	(4)
15-19	3673	4365	8038
20-24	8701	4913	13614
25-29	6278	7336	13614
30-34	9654	8634	18288
35-39	8149	8521	16670
40-44	11690	8134	19824
45-49	7004	5355	12359
50-54	5987	4247	10234
55-59	4458	2937	7395
60-64	1890	1526	3416
65+	1052	631	1683
<b>Jumlah / Total</b>	<b>226</b>	<b>0</b>	<b>226</b>

Catatan/Note:

Sumber/Source: Survei Angkatan Kerja Nasional Agustus / August National Labor Force Survey

**Tabel 3.2.5** Jumlah Penduduk Berumur 15 Tahun Keatas yang Bekerja Selama Seminggu yang Lalu Menurut Lapangan Pekerjaan Utama dan Jenis Kelamin di Kabupaten Jayawijaya, 2020  
*Population Aged 15 Years and Over Who Worked During the Previous Week by Main Industry and Sex in Jayawijaya Regency, 2020*

Kelompok Umur Age Group	Jenis Kelamin/Sex		
	Laki-laki Male	Perempuan Female	Jumlah Total
(1)	(2)	(3)	(4)
1 Pertanian, Kehutanan, Perburuan, dan Perikanan <i>Agriculture, Forestry, Hunting, and Fisheries</i>	-	-	-
2 Pertambangan dan Penggalian <i>Mining and Quarrying</i>	-	-	-
3 Industri Pengolahan <i>Manufacturing Industry</i>	-	-	-
4 Listrik, Gas, dan Air <i>Electricity, Gas, and Water</i>	-	-	-
5 Bangunan <i>Construction</i>	-	-	-
6 Perdagangan Besar, Eceran, Rumah Makan, dan Hotel <i>Wholesale Trade, Retail Trade, Restaurants, and Hotels</i>	-	-	-
7 Angkutan, Pergudangan, dan Komunikasi <i>Transportation, Warehousing, and Communication</i>	-	-	-
8 Keuangan, Asuransi, Usaha Persewaan Bangunan, Tanah, dan Jasa Perusahaan <i>Financial, Insurance, Real Estate, and Business Services</i>	-	-	-
9 Jasa Kemasyarakatan, Sosial, dan Perorangan <i>Community, Social, and Personal Services</i>	-	-	-
<b>Jumlah / Total</b>	-	-	-

Catatan/Note:

Sumber/Source: Survei Angkatan Kerja Nasional Agustus / August National Labor Force Survey

**Tabel 3.2.6**  
**Table**

**Jumlah Penduduk Berumur 15 Tahun Keatas yang Bekerja Selama Seminggu yang Lalu Menurut Jumlah Jam Kerja Seluruhnya dan Jenis Kelamin di Kabupaten Jayawijaya, 2020**  
*Population Aged 15 Years and Over Who Worked During the Previous Week by Total Working Hours and Sex in Jayawijaya Regency, 2020*

<i>Kelompok Umur</i> <i>Age Group</i>	<i>Jenis Kelamin/Sex</i>		
	<i>Laki-laki</i> <i>Male</i>	<i>Perempuan</i> <i>Female</i>	<i>Jumlah</i> <i>Total</i>
(1)	(2)	(3)	(4)
0	496	288	784
1-14	302	664	966
15-24	2298	849	3147
25-34	9190	4882	14072
35-44	20463	16687	37150
45+	36013	33229	69242
<b>Jumlah / Total</b>	<b>68762</b>	<b>56599</b>	<b>125361</b>

Catatan/Note: 0=Sementara tidak bekerja/Temporarily out of work

Sumber/Source: Survei Angkatan Kerja Nasional Agustus / August National Labor Force Survey

**Tabel 3.2.7** Jumlah Pencari Kerja Terdaftar Menurut Tingkat Pendidikan Tertinggi yang Ditamatkan dan Jenis Kelamin di Kabupaten Jayawijaya, 2020  
**Number of Registered by School Attainment and Sex in Jayawijaya Regency, 2020**

Kelompok Umur Age Group	-Jenis Kelamin/Sex		
	Laki-laki Male	Perempuan Female	Jumlah Total
(1)	(2)	(3)	(4)
Berusaha sendiri <i>Own account worker</i>	-	-	-
Berusaha dibantu buruh tidak tetap/buruh tak dibayar <i>Employer assisted by temporary worker/unpaid worker</i>	-	-	-
Berusaha dibantu buruh tetap/buruh dibayar <i>Employer assisted by permanent worker/paid worker</i>	-	-	-
Buruh/Karyawan/Pegawai <i>Regular employee</i>	-	-	-
Pekerja bebas <i>Casual employee</i>	-	-	-
Pekerja keluarga/tak dibayar <i>Family worker/unpaid worker</i>	-	-	-
<b>Jumlah / Total</b>	-	-	----

Catatan/Note:

Sumber/SOURCE: Survei Angkatan Kerja Nasional Agustus / August National Labor Force Survey



**Tabel 3.2.8** Jumlah Pencari Kerja Terdaftar Menurut Kelompok Umur di Kabupaten Jayawijaya, 2020  
*Number of Registered by age in Jayawijaya Regency, 2020*

Status Pekerjaan Utama <i>Main Employment Status</i>	Jenis Kelamin/Sex		
	Laki-laki <i>Male</i>	Perempuan <i>Female</i>	Jumlah <i>Total</i>
(1)	(2)	(3)	(4)
15-19	-	-	-
20-29	-	-	-
30-44	-	-	-
45-54	-	-	-
55+	-	-	-
<b>Jumlah / Total</b>	-	-	-

Catatan/Note:

Sumber/Source: Survei Angkatan Kerja Nasional Agustus / August National Labor Force Survey

**Tabel 3.2.9** Jumlah Pencari Kerja Terdaftar Menurut Jenis Kelamin dan penempatan di Kabupaten Jayawijaya, 2020  
**Table** Number of Registered and Place by Job Applicants in Jayawijaya Regency, 2020

Kelompok Umur Age Group	Jenis Kelamin/Sex		
	Laki-laki Male	Perempuan Female	Jumlah Total
(1)	(2)	(3)	(4)
Pencari kerja yang di tempatkan	-	-	-
Pencari kerja yang belum di tempatkan	-	-	-
<b>Jumlah / Total</b>	-	-	-

Catatan/Note:

Sumber/Source: Dinas Tenaga Kerja Kabupaten Jayawijaya / Manpower Service of Jayawijaya Regency

**Tabel 3.2.10**  
**Table**

**Jumlah Penduduk Berumur 15 Tahun Keatas yang Bekerja Selama Seminggu yang Lalu Menurut Jumlah Jam Kerja Seluruhnya dan Jenis Kelamin di Kabupaten Jayawijaya, 2020**

*Population Aged 15 Years and Over Who Worked During the Previous Week by Total Working Hours and Sex in Jayawijaya Regency, 2020*

<i>Kelompok Umur Age Group</i>	<i>Jenis Kelamin/Sex</i>			<i>Jumlah</i>	
	<i>Laki-laki Male</i>	<i>Perempuan Female</i>	<i>Jumlah Total</i>	<i>Ditempatkan Placed</i>	<i>Belum di tempatkan Not Placed Yet</i>
(1)	(2)	(3)	(4)		
Pencari kerja tahun 2019	-	-	-	-	-
Pencari kerja tahun 2020	-	-	-	-	-
<b>-Jumlah / Total</b>	-	-	-	-	-

Catatan/Note:

Sumber/Source: Survei Angkatan Kerja Nasional Agustus / August National Labor Force Survey



BAB  
04

SOSIAL DAN  
KESEJAHTERAAN RAKYAT  
(SOCIAL AND WELFARE)

Jumlah Sekolah



=

95  
(Negeri)

+

101  
(Swasta)

106  
(Gedung)

Jumlah Guru

824  
(Negeri)

+

972  
(Swasta)

=

1796  
(Jiwa)



Jumlah Murid



36311  
(Jiwa)

=

17379  
(Negeri)

+

18932  
(Swasta)



**PENJELASAN TEKNIS****TECHNICAL NOTES**

- |  |  |
|--|--|
| <p>1. Tidak/belum pernah sekolah adalah mereka yang tidak pernah atau belum pernah terdaftar dan tidak pernah atau belum pernah aktif mengikuti pendidikan di suatu jenjang pendidikan formal. Termasuk juga yang tamat/belum tamat taman kanak-kanak tetapi tidak melanjutkan ke sekolah dasar.</p> | <p>1. <i>Not/never attending school is someone who has never attended or never been registered in a formal education, such as primary, secondary, and tertiary education. Those who just completed kindergarten are considered as never attended school.</i></p>   |
| <p>2. Masih bersekolah adalah mereka yang terdaftar dan aktif mengikuti pendidikan formal dan nonformal (Paket A, B, atau C), baik pendidikan dasar, menengah maupun pendidikan tinggi. Bagi mahasiswa yang sedang cuti dianggap masih bersekolah.</p>   | <p>2. <i>Attending school is someone who is currently attending primary, secondary, or tertiary education, including package A, package B, or package C. College student who postpones his/her study is considered as attending school.</i></p>  |
| <p>3. Tidak bersekolah lagi adalah mereka yang pernah terdaftar dan aktif mengikuti pendidikan di suatu jenjang pendidikan formal dan nonformal (Paket A, B, atau C), tetapi pada saat pencacahan tidak lagi terdaftar dan tidak aktif mengikuti pendidikan.</p>                                     | <p>3. <i>Not attending school anymore is someone who had enrolled and participated in formal and non-formal education in the past including package A, package B, or package C, but currently does not attend school.</i></p>  |
| <p>4. Tamat sekolah adalah menyelesaikan pelajaran yang ditandai dengan lulus ujian akhir pada kelas atau tingkat terakhir suatu jenjang pendidikan di sekolah negeri maupun swasta dengan mendapatkan tanda tamat belajar/ijazah. Seseorang yang belum mengikuti pelajaran</p>                      | <p>4. <i>Completed particular level of education is someone who has completed particular level of education in private or public school and accepting graduation certificate. Someone who has never attended the highest grade but passed the final exam is considered as completed diam nonummy</i></p> |

pada kelas tertinggi tetapi telah mengikuti ujian akhir dan lulus dianggap tamat sekolah.

5. Dapat membaca dan menulis artinya dapat membaca dan menulis kata-kata/kalimat sederhana dengan suatu aksara tertentu.

6. Jalur Pendidikan di Indonesia terdiri atas 1) pendidikan formal, 2) pendidikan nonformal, dan 3) pendidikan informal yang ketiganya dapat saling melengkapi dan memperkaya (Undang-Undang No. 20 Tahun 2013 tentang Sistem Pendidikan Nasional).

7. Jenjang Pendidikan Formal terdiri atas pendidikan dasar, pendidikan menengah, dan pendidikan tinggi. Jenis pendidikan yang diajarkan mencakup pendidikan umum, kejuruan, akademik, profesi, vokasi, keagamaan, dan khusus.

a. Pendidikan Dasar berbentuk Sekolah Dasar (SD) dan Madrasah Ibtidaiyah (MI) atau bentuk lain yang sederajat serta Sekolah Menengah Pertama (SMP) dan Madrasah Tsanawiyah (MTs), atau bentuk lain yang sederajat.

b. Pendidikan Menengah berbentuk Sekolah Menengah Atas (SMA), Madrasah Aliyah (MA), Sekolah Menengah Kejuruan

*nibh particular level of education.*

5. *Able to read and write is the ability to read and write at least a simple sentence in any letter of alphabets.*

6. *The Education System in Indonesia consists of 1) a formal education, 2) non-formal education, and 3) informaleducation that all three can be complementary and enriching (Law No. 20 Year 2013 about The National Education System).*

7. *The Formal Education Level consists of primary education, secondary education, and high education. The kind of education that taught consists of general education, vocational, academic, professional, religious, and specific education.*

*a. The Primary Education consists of Elementary School and Islamic Elementary School or other equivalent forms and Junior High School and MTs, or other equivalent forms.*

*b. The Secondary Education consists of the senior high school, MA, Vocational School, and Vocational Madrasah Aliyah,*



(SMK), dan Madrasah Aliyah Kejuruan (MAK), atau bentuk lain yang sederajat.

c. Pendidikan Tinggi merupakan jenjang pendidikan setelah pendidikan menengah yang mencakup program pendidikan diploma, sarjana, magister, spesialis, dan doktor yang diselenggarakan oleh perguruan tinggi. Perguruan tinggi dapat berbentuk akademi, politeknik, sekolah tinggi, institut, atau universitas.

*or other equivalent forms.*

*c. The High Education consists of the education level after the secondary education that consists of diplomas, bachelor, master, specialist, and doctoral degrees that are held by the college. The colleges can be academy, polytechnic, high school, institute, or university.*

8. Rumah Sakit adalah tempat pemeriksaan dan perawatan kesehatan, biasanya berada di bawah pengawasan dokter/tenaga medis, yang melayani penderitayangsakittuntukberobat rawat jalan atau rawat inap.

8. *Hospital is a place for health check, usually controlled/supervised by doctors/medical personnel to serve the ill patients to get outpatient or inpatient treatment services.*

9. Rumah Sakit Bersalin adalah rumah sakit khusus untuk persalinan, dilengkapi pelayanan spesialis pemeriksaan kehamilan, persalinan, rawat inap dan rawat jalan ibu dan anak yang berada di bawah pengawasan dokter spesialis kandungan.

9. *Maternity Hospital is a specialized hospital for childbirth, has specialist inspection service to pregnancy, childbirth, hospitalization and outpatient for mothers and children that is under the supervision of an obstetrician.*

10. Rumah Bersalin adalah sarana pelayanan kesehatan dengan izin sebagai rumah bersalin, dilengkapi pelayanan pemeriksaan kehamilan, persalinan serta pemeriksaan ibu dan anak yang berada di

10. *Maternity House is health care facility with a license as a maternity house, equipped with prenatal care, childbirth and examination of mothers and children which is under the supervision of a senior midwife.*

bawah pengawasan badan senior.

11. Poliklinik adalah sarana kesehatan yang dipakai untuk pelayanan berobat jalan, biasanya berada di bawah pengawasan dokter/tenaga medis.
12. Puskesmas (Pusat Kesehatan Masyarakat) adalah unit pelaksana teknis dinas kesehatan kabupaten/ kota yang mempunyai fungsi utama sebagai penyelenggara pelayanan kesehatan tingkat pertama. Wilayah kerja puskesmas maksimal adalah satu kecamatan dan untuk dapat menjangkau wilayah kerjanya, puskesmas mempunyai jaringan pelayanan yang meliputi unit Puskesmas Pembantu (Pustu), unit Puskesmas Keliling (Puskel), dan unit badan desa/komunitas (Peraturan Menteri Kesehatan RI No. 75 Tahun 2018 Tentang Pusat Kesehatan Masyarakat).
13. Apotek adalah suatu tempat tertentu yang digunakan untuk melakukan pekerjaan kefarmasian, dan penyaluran/ penjualan obat atau bahan farmasi dan perbekalan kesehatan lainnya kepada masyarakat yang dikelola oleh tenaga apoteker (Peraturan Menteri Kesehatan RI No. 1332 Tahun 2002 Tentang Perubahan Atas Peraturan Menteri Kesehatan RI No. 922/MENKES/PER/X/1993
11. *Polyclinic is a health facility in which to get outpatient services, usually under the control of doctor/ medical personnel.*
12. *Public Health Center is technical implementation unit of regency health department that have the primary function as a first-level health care providers. The working area standard of public health center is one district and to reach their working areas, public health centers have a service network covering subsidiary of public health center, mobile public health center units, and midwife units (Regulation of the Minister of Health of Indonesia Number 75 Year 2018 about Public Health Center).*
13. *Pharmacy is a specific place that is used for pharmaceutical jobs, and distribution/sale of drugs/ pharmaceuticals and other medical supplies to people that are administered by trained pharmacist (Regulation of the Minister of Health of Indonesia Number 1332 Year 2002 about the Changes of Regulation of the Minister of Health of Indonesia Number 922/MENKES/PER/X/1993 about Pro-vision and*

Tentang Ketentuan dan Tata Cara Pemberian Izin Apotek).

*Procedures for Administration of Licensed Pharmacies).*

14. Imunisasi adalah memasukkan kuman atau racun penyakit tertentu yang sudah dilemahkan (vaksin) ke dalam tubuh dengan cara disuntik atau diminum (diteteskan dalam mulut) dengan maksud agar terjadi kekebalan tubuh terhadap penyakit tersebut.
  15. Keluhan kesehatan adalah keadaan seseorang yang mengalami gangguan kesehatan atau kejiwaan, baik karena penyakit akut, penyakit kronis, kecelakaan, kriminal, atau hal lain.
  16. Mengobati sendiri adalah upaya oleh anggota rumah tangga/keluarga dengan melakukan pengobatan sendiri tanpa datang ke tempat fasilitas kesehatan atau memanggil dokter/petugas kesehatan ke rumahnya (misal minum obat modern, jamu, kerokan, kompres, kop, pijat) agar sembuh atau menjadi lebih ringan keluhan kesehatannya.
  17. Kasus kumulatif AIDS adalah kumulatif kasus AIDS sampai dengan referensi waktu tertentu.
  18. BCG (Bacillus Calmette Guerin) merupakan vaksinasi untuk mencegah penyakit TBC, diberikan pada bayi baru lahir atau anak, dengan
14. *Immunization is putting enervated microbe of a certain disease into human body by injection or drinking (dropping into mouth) to make the body immune to that disease.*
  15. *Health complaint is a condition where a person has health or mental problems because of acute illness, chronically illness, accident, crimes, or others.*
  16. *Self treatment is an effort of household members/family to have a health treatment by themselves without visiting health facilities or a doctor/health personnel (for instance, by taking modern medicine, herb medicine, chief with a coin, compress, cupping suction, massage) in order to recover from illness or reduce the health complaint.*
  17. *Cummulative AIDS case is cummulative AIDS cases with reference to a particular time.*
  18. *BCG (Bacillus Calmette Guerin) is a vaccine to prevent TBC disease, given to newborns or children, by injection at the base of the skin of the upper arm. Injection site*

suntikan pada kulit pangkal lengan atas. Bekas suntikan kemudian akan membentuk tonjolan kecil jaringan parut pada kulit lengan atas. Suntikan BCG diberikan kepada anak sebanyak 1 kali.

*willform little bumps of scar tissue in the skin of the upper arm. BCG injections given to children 1 times.*

19. DPT (Difteri, Pertusis, Tetanus) merupakan vaksin untuk mencegah penyakit Difteri, Pertusis, dan Tetanus yang diberikan pada bayi berumur 3 bulan ke atas, dengan suntikan pada paha, diulang 1 bulan dan 2 bulan kemudian, sehingga suntikan imunisasi DPT lengkap pada balita berjumlah 3 kali (kadang-kadang selang waktu antar suntikan bisa lebih dari 1 bulan).

19. *DPT (Diphtheria, Pertussis, Tetanus) is a vaccine to prevent the diphtheria, pertussis, and tetanus disease, given to infants aged 3 months and above, with a shot in the thigh, repeated one month and two months later, so that the complete DPT immunization shots at toddler totaling 3 times (sometimes the time interval between injections can be more than 1 month).*

20. Peristiwa tindak pidana yang dilaporkan ialah setiap peristiwa yang diterima kepolisian dari laporan masyarakat, atau peristiwa dimana pelakunya tertangkap tangan oleh kepolisian.

20. *Reported crime incidence includes all criminal cases reported and received by police office, and all crimes caught by police.*

21. Jumlah tindak pidana menggambarkan jumlah kasus tindak pidana yang terjadi pada kurun waktu tertentu.

21. *Crime total refers to the number of criminal cases occurring during a given period.*

$$= \frac{\text{Jumlah tindak pidana tahun } t}{\text{Jumlah penduduk tahun } t} \times 100.000$$

$$= \frac{\text{Number of criminal cases year } t}{\text{Total Population year } t} \times 100.000$$

22. Resiko penduduk terjadi tindak pidana per 100.000 penduduk. Resiko penduduk terjadi tindak pidana per 100.000 penduduk mengindikasikan peluang penduduk berisiko terkena tindak pidana. Biasanya dinyatakan dalam setiap 100.000 penduduk.

22. *Crime rate*  
*Crime rate indicates the probability of population exposed to risk of crime, expressed in every 100,000 people.*

23. Selang waktu terjadi tindak pidana tahun t  
 Selang waktu terjadi tindak pidana tahun t mengindikasikan selang waktu terjadinya satu tindak kejahatan dengan kejahatan yang lain.

23. *Crime clock*  
*Crime clock indicates the time interval of occurrence between one crime to another crime.*

$$= \frac{365 \times 24 \times 60 \times 60}{\text{Jumlah tindak pidana tahun lalu}} \times (\text{detik})$$

$$= \frac{365 \times 24 \times 60 \times 60}{\text{Number of criminal cases year } t} \times (\text{second})$$

24. Persentase penyelesaian tindak pidana  
 Persentase penyelesaian peristiwa tindak pidana menyatakan persentase penyelesaian tindak pidana oleh polisi. Suatu tindak pidana dinyatakan sebagai kasus yang selesai di tingkat kepolisian, apabila:

24. *Crime clearance rate*  
*Crime clearance rate refers to percentage of crime clearance by police. A criminal case is categorized as a cleared case by police, if:*

- Berkas perkaranya sudah siap untuk diserahkan atau telah diserahkan kepada kejaksaan;
- Dalam hal delik aduan, pengaduannya dicabut dalam tenggang waktu yang telah ditentukan menurut undang-undang;
- Telah diselesaikan oleh kepolisian berdasarkan azas plichtmatigheid (kewajiban berdasarkan

- *All documents are ready to submit or already submitted to justice court;*
- *In the case of attense that warrants complaint, the complaint was withdraw within a given period state in the law;*
- *The case was cleared by police based on the principle of plichtmatigheid (obligation on the basis of law outhority);*

- kewenangan hukum);
- Kasus yang dimaksud tidak termasuk kompetensi kepolisian
- Tersangka meninggal dunia;
- Kasus kadaluwarsa.

$$= \frac{\text{Jumlah tindak pidana yang diselesaikan}}{\text{Jumlah peristiwa tindak pidana yang dilaporkan}} \times 100\%$$

- *The case was not the responsibility of police office;*
- *The suspect died;*
- *The case was out of date.*

$$= \frac{\text{Number of cleared criminal cases}}{\text{Number of reported criminal cases}} \times 100\%$$

25. Bencana Alam adalah peristiwa atau serangkaian peristiwa yang mengancam dan mengganggu kehidupan/penghidupan masyarakat yang disebabkan oleh faktor alam antara lain berupa gempa bumi, tsunami, gunung meletus, banjir, kekeringan, angin topan, dan tanah longsor sehingga mengakibatkan kerugian materi maupun non-materi.
25. *Natural Disaster is an event or series of events that threaten and disrupt the lives and livelihoods caused by natural factors such as: earthquake, tsunami, volcanic eruption, flood, flash flood, drought, typhoon/cyclone, and landslide so it can lead to result in loss of material and non-material.*
26. Korban meninggal adalah orang yang dilaporkan tewas atau meninggal dunia akibat bencana.
26. *Fatality is a person reported killed or death in the wake of a disaster.*
27. Korban hilang adalah orang yang dilaporkan hilang atau tidak ditemukan atau tidak diketahui keberadaannya setelah terjadi bencana.
27. *Missing person is a person reported missing or who cannot be located or who cannot be accounted for in the wake of a disaster.*
28. Korban luka/sakit adalah orang yang mengalami luka-luka atau sakit, dalam keadaan luka ringan, luka sedang maupun luka parah/berat, baik yang berobat jalan maupun rawat inap.
28. *Casualty is a person suffering injury or illness, in a state of light injury, moderate injury, or heavy injury, which in undergoing treatment as either an outpatient or inpatient.*

29. Rusak Berat adalah kriteria kerusakan yang mengakibatkan bangunan roboh atau sebagian besar komponen struktur rusak.
29. *Severely damaged is the criteria of damage that resulted most buildings collapsed or damaged its structural components.*
30. Rusak sedang adalah kriteria kerusakan yang mengakibatkan sebagian kecil komponen struktur rusak, dan komponen penunjang rusak namun bangunan masih tetap berdiri.
30. *Damaged is the criteria of damage that resulted defective fraction of structural components and supporting components damaged, but the building still stands*
31. Rusak ringan adalah kriteria kerusakan yang mengakibatkan sebagian komponen struktur retak (struktur masih bisa digunakan) dan bangunan masih tetap berdiri.
31. *Lightly damaged is the criteria of damage that resulted partially cracked structural components, but the structure still can be used and the building still stands.*
32. Untuk mengukur kemiskinan, BPS menggunakan konsep kemampuan memenuhi kebutuhan dasar (basic needs approach). Dengan pendekatan ini, kemiskinan dipandang sebagai ketidakmampuan dari sisi ekonomi untuk memenuhi kebutuhan dasar makanan dan bukan makanan yang diukur dari sisi pengeluaran. Metode yang digunakan adalah menghitung Garis Kemiskinan (GK), yang terdiri dari dua komponen yaitu Garis Kemiskinan Makanan (GKM) dan Garis Kemiskinan Non-Makanan (GKNM). Penghitungan Garis Kemiskinan dilakukan secara terpisah untuk daerah perkotaan dan pedesaan.
32. *To measure poverty, BPS-Statistics Indonesia has used the concept of basic needs approach. Therefore, poverty is viewed as economic inability to fulfill food and non-food basic needs which are measured by consumption/expenditure. The method used is calculating poverty line, which consists of two components that are Food Poverty Line (FPL) and Non-Food Poverty Line (NFPL). The poverty line was calculated separately for urban and rural areas.*

33. Penduduk miskin adalah penduduk yang memiliki rata-rata pengeluaran per kapita per bulan di bawah Garis Kemiskinan.
34. Garis Kemiskinan Makanan (GKM) merupakan nilai pengeluaran kebutuhan minimum makanan yang disetarakan dengan 2.100 kkalori per kapita per hari. Garis Kemiskinan Non-Makanan (GKNM) adalah kebutuhan minimum untuk perumahan, sandang, pendidikan, kesehatan, dan kebutuhan dasar lainnya.
35. Ukuran Kemiskinan
- Head Count Index (HCI-P0) adalah persentase penduduk miskin yang berada di bawah Garis Kemiskinan (GK).
  - Indeks Kedalaman Kemiskinan (Poverty Gap Index-P1) merupakan ukuran rata-rata kesenjangan pengeluaran masing-masing penduduk miskin terhadap garis kemiskinan. Semakin tinggi nilai indeks, semakin jauh rata-rata pengeluaran penduduk dari garis kemiskinan.
  - Indeks Keparahan Kemiskinan (Poverty Severity Index-P2) memberikan gambaran mengenai penyebaran pengeluaran di antara penduduk miskin. Semakin tinggi nilai indeks, semakin tinggi ketimpangan pengeluaran di antara penduduk miskin.
- Foster-Greer-Thorbecke
33. *A person whose expenditure per capita per month is below the poverty line is considered to be poor.*
34. *The Food Poverty Line refers to the daily minimum requirement of 2,100 kcal per capita per day. The Non-Food Poverty Line refers to the minimum requirement for household necessities for clothing, education, health, and other basic individual needs.*
35. *Poverty Measures*
- Head Count Index (HCI-P0) simply measures the percentage of the population that is counted as poor, often denoted by P0.*
  - Poverty Gap Index-P1 measures the extent to which individuals fall below the poverty line (the poverty gaps) as a proportion of the poverty line. Higher value of the index shows that the gap between average expenditure of the poor and the poverty line is wider.*
  - Poverty Severity Index-P2 describes inequality among the poor. This is simply a weighted sum of poverty gaps (as a proportion of the poverty line), where the weights are the proportionate poverty gaps themselves. Hence, by squaring the poverty gap index, the measure implicitly puts more weight on observations that fall well below the poverty line. Higher value of the index shows that inequality among*



(1984) merumuskan suatu ukuran yang digunakan untuk mengukur tingkat kemiskinan sebagai berikut:

$$P_a = \frac{1}{n} \sum_{i=1}^q \left[ \frac{z - y_i}{z} \right]^a$$

dimana:

a=0, 1, 2

z=Garis kemiskinan

=Rata-rata pengeluaran perkapita sebulan penduduk yang berada di bawah garis kemiskinan (i=1,2,...,q), < z

q=Banyaknya penduduk yang berada di bawah garis kemiskinan

n=Jumlah penduduk

Jika a=0, diperoleh Head Count Index (P0), jika a=1 diperoleh indeks kedalaman kemiskinan (Poverty Gap Index-P1) dan jika a=2 disebut indeks keparahan kemiskinan (Poverty Severity Index-P2).

*the poor is higher.*

Foster-Greer-Thorbecke (1984) developed poverty measures that may be written as:

$$P_a = \frac{1}{n} \sum_{i=1}^q \left[ \frac{z - y_i}{z} \right]^a$$

where:

a=0, 1, 2

z=the poverty line

y<sub>i</sub>=Average expenditure per capita per month of the poor (i=1,2,...,q), y<sub>i</sub>< z

q=the number of poor

n=the total population

*if a=0 is obtained Head Count Index (P0), if a=1 is obtained Poverty Gap Index-P1 , and if a=2 is obtained Poverty Severity Index-P2 .*

36. Indeks Pembangunan Manusia (IPM) menjelaskan bagaimana penduduk dapat mengakses hasil pembangunan dalam memperoleh pendapatan, kesehatan, pendidikan dan sebagainya. IPM diperkenalkan oleh UNDP pada tahun 1990 dan dipublikasikan secara berkala dalam laporan tahunan Human Development Report (HDR). IPM

36. *The Human Development Index (HDI) explains how people can access development results in obtaining income, health, education and so forth. HDI was introduced by United Nations Development Programme (UNDP) in 1990 and published periodically in the annual report of the Human Development Report. HDI was formed by three basic dimensions:*

dibentuk oleh 3 (tiga) dimensi dasar: Umur panjang dan hidup sehat; pengetahuan; dan standar hidup layak.

*a long and healthy life; knowledge; and a decent standard of living.*

<https://jayawijayakab.bps.go.id>

**ULASAN****DESCRIPTION****Pendidikan**

Pada tahun 2020, di Kabupaten Jayawijaya terdapat 200 sekolah yang terdiri dari 23 unit TK, 1 unit RA, 119 unit SD, 2 unit MI, 35 unit SMP, 1 unit MTs, 13 unit SMA, dan 6 unit SMK. Sebagian besar sekolah tersebut berada di ibu kota kabupaten.

Untuk pendidikan SD, rasio murid terhadap guru yakni 27,43 artinya, rata-rata satu orang guru mengajar 27 sampai 28 siswa. Sedangkan ratio murid terhadap guru di tingkat SMP sebesar 18.39 tingkat SMA sebesar 16.47, dan tingkat SMK sebesar 20.10.

**Kesehatan**

Berdasarkan data dari Dinas Kesehatan, fasilitas kesehatan yang terdapat di Kabupaten Jayawijaya antara lain 1 Rumah Sakit Umum Daerah, 26 puskesmas, 38 posyandu, 10 klinik, dan 23 polindes

Keberadaan fasilitas kesehatan tersebut tidak lepas dari adanya tenaga kesehatan yang melayani di fasilitas yang bersangkutan. Tenaga kesehatan tersebut antara lain, 63 dokter, 333 perawat 24 tenaga farmasi, dan 32 tenaga kesehatan lainnya.

**Education**

In 2020, in Jayawijaya Regency there were 200 schools consisting of 23 kindergartens, 1 RA unit, 119 SD units, 2 MI units, 35 SMP units, 1 MTs unit, 13 SMA units, and 6 SMK units. Most of these schools are in the district capital.

For elementary education, the ratio of students to teachers is 27.43 which means that on average one teacher teaches 27 to 28 students. While the ratio of students to teachers at the junior high school level is 18.39 the high school level is 16.47, and the SMK level is 20.10.

**Health**

Based on data from the Department of Health, health facilities in Jayawijaya District include 1 Regional General Hospital, 26 Puskesmas, 38 posyandu, 10 clinics, and 23 polindes.

The existence of the health facility is inseparable from the presence of health workers serving in the facility concerned. The health workers included, among others, 63 doctors, 333 nurses 24 pharmaceutical personnel, and 32 other health workers.

### Keagamaan

Penduduk Kabupaten Jayawijaya mayoritas beragama Protestan. Dari 600 tempat beribadah berbagai agama, sebanyak 430 buah adalah tempat beribadah umat agama Protestan dan 150 buah tempat ibadah agama Katolik, 16 tempat ibadah agama islam, dan 1 buah tempat ibadah agama hindu. Sejalan dengan itu, jumlah rohaniawan dan penyuluh agama yang ada di kabupaten ini juga cukup banyak. Persentase terbesar ada pada agama Protestan (1.320 rohaniawan).

### Hukum Dan Pengadilan

Jumlah pelanggaran lalu lintas pada tahun 2019, mengalami kenaikan menjadi 3.087 kasus dari tahun 2018 yang hanya 2.882.

Dibandingkan dengan tahun sebelumnya, jumlah kecelakaan lalu lintas sama yaitu 21 kasus pada tahun 2018 dan 2019. Dari 21 kasus tersebut, 10 orang mengalami luka ringan, 7 luka berat, dan 13 meninggal, sedangkan kerugian yang diderita secara keseluruhan ada sebanyak Rp 134.000.000

### Religious

The majority of Jayawijaya Regency residents are Protestants. Of the 600 places of worship of various religions, as many as 430 pieces are places of worship of Protestant followers and 150 places of worship of Catholic religion, 16 places of worship of Islamic religions, and 1 place of worship of Hindu religion. Correspondingly, the number of clergy and religious instructors in this district is also quite large. The largest percentage is in Protestantism (1,320 clergy).

### Law and Court

The number of traffic violations in 2019, increased to 3,087 cases from 2018 which was only 2,882.

Compared to the previous year, the number of traffic accidents was the same, namely 21 cases in 2018 and 2019. Of these 21 cases, 10 people were slightly injured, 7 were seriously injured, and 13 died, while the total damage suffered was IDR 134,000,000

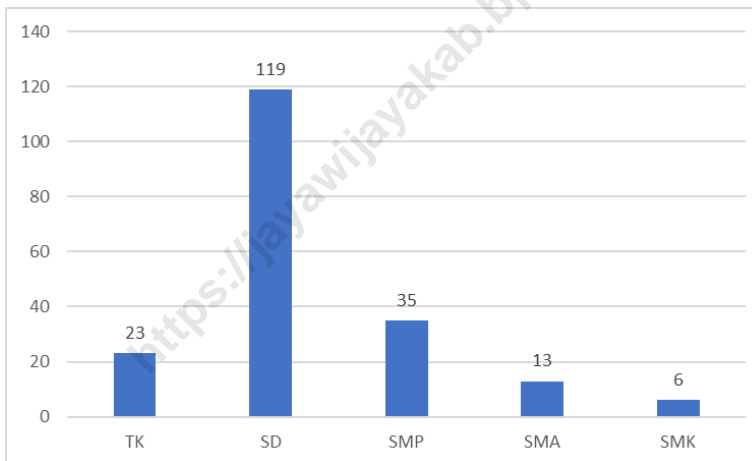
Based on data from the Jayawijaya

Berdasarkan data dari Lembaga Pemasyarakatan Jayawijaya tahun 2019, jumlah narapidana tercatat sebanyak 1.780 orang, yang terdiri dari 1.708 laki-laki dan 72 perempuan. Sebagian besar narapidana tersebut berusia 35 hingga 44 tahun

Penitentiary in 2019, the number of prisoners was 1,780 people, consisting of 1,708 men and 72 women. Most of the prisoners are aged 35 to 44 years

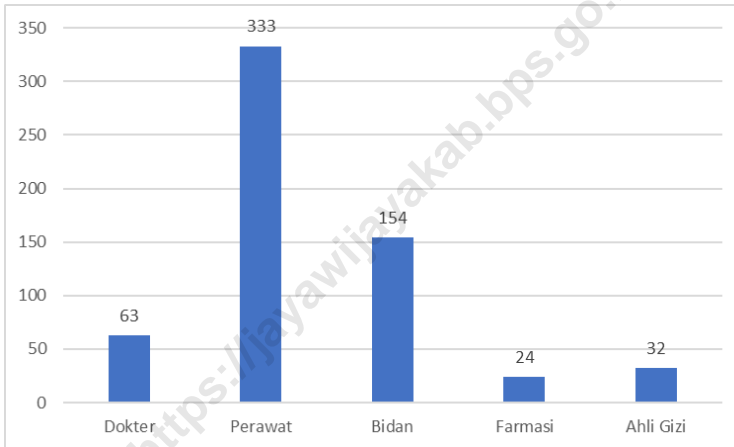
<https://jayawijayakab.bps.go.id>

**Gambar 4.1** Jumlah Fasilitas Pendidikan di Kabupaten Jayawijaya, 2020  
**Figures** 4.1 Number of Education Facility in Jayawijaya Regency, 2020



Sumber/Source : Dinas Pendidikan dan Pengajaran Kabupaten Jayawijaya dan Kementerian Agama Kabupaten Jayawijaya  
*Education and Teaching Agency of Jayawijaya Regency and Religion Agency of Jayawijaya Regency*

**Gambar 4.2** Jumlah Tenaga Kesehatan di Kabupaten Jayawijaya, 2020  
**Figures** *Number of Health Personnel in Jayawijaya Regency, 2020*



Sumber/Source : Dinas Kesehatan Kabupaten Jayawijaya /Health Agency of Jayawijaya Regency

#### 4.1 PENDIDIKAN EDUCATION

**Tabel** 4.1.1 **Jumlah Sekolah, Guru, dan Murid Taman Kanak-Kanak (TK) di Bawah Kementerian Pendidikan dan Kebudayaan Menurut Kecamatan di Kabupaten Jayawijaya, 2019/2020 dan 2020/2021**  
*Number of Schools, Teachers, and Pupils in Kindergarten Under The Ministry of Education and Culture by Subdistrict In Jayawijaya Regency, 2019/2020 dan 2020/2021*

Kecamatan Subdistrict	Sekolah/Schools					
	Negeri/Public		Swasta/Private		Jumlah/Total	
	2019/2020	2020/2021	2019/2020	2020/2021	2019/2020	2020/2021
(1)	(2)	(3)	(4)	(5)	(6)	(7)
Wamena	1	1	14	14	15	15
Asolokobal	-	1	1	1	2	2
Walelagama	-	-	1	1	1	1
Trikora	-	-	-	-	-	-
Napua	-	-	-	-	-	-
Walaik	-	-	-	-	-	-
Wouma	-	-	-	-	-	-
Walesi	-	-	-	-	-	-
Asotipo	-	-	-	-	-	-
Maima	-	-	-	-	-	-
Hubikosi	-	-	1	1	1	1
Pelebaga	-	-	-	-	-	-
Ibele	-	-	-	-	-	-
Tailarek	-	-	-	-	-	-
Hubikiak	-	-	1	1	1	1
Asologaima	-	-	-	-	-	-
Musatfak	-	-	-	-	-	-
Silo Karno Doga	-	-	-	-	-	-
Pyramid	-	-	-	-	-	-
Muliama	-	-	1	1	1	1
<b>Jayawijaya</b>	<b>1</b>	<b>2</b>	<b>21</b>	<b>21</b>	<b>22</b>	<b>23</b>



Lanjutan Tabel/*Continued Table* 4.1.1

Kecamatan Subdistrict	Sekolah/Schools					
	Negeri/Public		Swasta/Private		Jumlah/Total	
	2019/2020	2020/2021	2019/2020	2020/2021	2019/2020	2020/2021
(1)	(2)	(3)	(4)	(5)	(6)	(7)
Wame	-	-	-	-	2	-
Kurulu	-	-	-	1	8	1
Usilimo	-	-	-	-	2	-
Wita Waya	-	-	-	-	2	-
Libarek	-	-	-	-	2	-
Wadangku	-	-	-	-	0	-
Pisugi	-	-	-	-	4	-
Bolakme	-	-	-	-	4	-
Wollo	-	-	-	-	1	-
Yalengga	-	-	-	1	4	1
Tagime	-	-	-	-	2	-
Molagalome	-	-	-	-	1	-
Tagineri	-	-	-	-	0	-
Bugi	-	-	-	-	2	-
Bpiri	-	-	-	-	0	-
Koragi	-	-	-	-	2	-
Wesaput	-	-	-	-	3	-
Siepkosi	-	-	-	-	2	-
Itlay Hisage	-	-	-	-	0	-
Popugoba	-	-	-	-	1	-
<b>Jayawijaya</b>	<b>1</b>	<b>2</b>	<b>21</b>	<b>21</b>	<b>22</b>	<b>23</b>

Lanjutan Tabel/Continued Table 4.1.1

Kecamatan Subdistrict	Guru <sup>1</sup> /Teachers <sup>1</sup>					
	Negeri/Public		Swasta/Private		Jumlah/Total	
	2019/2020	2020/2021	2019/2020	2020/2021	2019/2020	2020/2021
(1)	(8)	(9)	(10)	(11)	(12)	(13)
Wamena	...	5	...	74	...	79
Asolokobal	...	2	...	3	...	5
Walelagama	...	-	...	1	...	1
Trikora	...	-	...	-	...	-
Napua	...	-	...	-	...	-
Walaik	...	-	...	-	...	-
Wouma	...	-	...	-	...	-
Walesi	...	-	...	-	...	-
Asotipo	...	-	...	-	...	-
Maima	...	-	...	-	...	-
Hubikosi	...	-	...	3	...	3
Pelebaga	...	-	...	-	...	-
Ibele	...	-	...	-	...	-
Tailarek	...	-	...	-	...	-
Hubikiak	...	-	...	4	...	4
Asologaima	...	-	...	-	...	-
Musatfak	...	-	...	-	...	-
Silo Karno Doga	...	-	...	-	...	-
Pyramid	...	-	...	-	...	-
Muliama	...	-	...	2	...	2
<b>Jayawijaya</b>	...	...	...	...	...	<b>230</b>

Lanjutan Tabel/*Continued Table* 4.1.1

Kecamatan Subdistrict	Guru <sup>1</sup> /Teachers <sup>1</sup>					
	Negeri/Public		Swasta/Private		Jumlah/Total	
	2019/2020	2020/2021	2019/2020	2020/2021	2019/2020	2020/2021
(1)	(8)	(9)	(10)	(11)	(12)	(13)
Wame	...	-	...	-	...	-
Kurulu	...	-	...	1	...	1
Usilimo	...	-	...	-	...	-
Wita Waya	...	-	...	-	...	-
Libarek	...	-	...	-	...	-
Wadangku	...	-	...	-	...	-
Pisugi	...	-	...	-	...	-
Bolakme	...	-	...	-	...	-
Wollo	...	-	...	-	...	-
Yalengga	...	-	...	1	...	1
Tagime	...	-	...	-	...	-
Molagalome	...	-	...	-	...	-
Tagineri	...	-	...	-	...	-
Bugi	...	-	...	-	...	-
Bpiri	...	-	...	-	...	-
Koragi	...	-	...	-	...	-
Wesaput	...	-	...	-	...	-
Siepkosi	...	-	...	-	...	-
Itlay Hisage	...	-	...	-	...	-
Popugoba	...	-	...	-	...	-
<b>Jayawijaya</b>	...	<b>7</b>	...	<b>89</b>	...	<b>96</b>

Lanjutan Tabel/Continued Table 4.1.1

Kecamatan Subdistrict	Murid/Students					
	Negeri/Public		Swasta/Private		Jumlah/Total	
	2019/2020	2020/2021	2019/2020	2020/2021	2019/2020	2020/2021
(1)	(8)	(9)	(10)	(11)	(12)	(13)
Wamena	...	37	...	698	...	735
Asolokobal	...	4	...	10	...	14
Walelagama	...	-	...	15	...	15
Trikora	...	-	...	-	...	-
Napua	...	-	...	-	...	-
Walaik	...	-	...	-	...	-
Wouma	...	-	...	-	...	-
Walesi	...	-	...	-	...	-
Asotipo	...	-	...	-	...	-
Maima	...	-	...	-	...	-
Hubikosi	...	-	...	41	...	41
Pelebaga	...	-	...	-	...	-
Ibele	...	-	...	-	...	-
Tailarek	...	-	...	-	...	-
Hubikiak	...	-	...	22	...	22
Asologaima	...	-	...	-	...	-
Musatfak	...	-	...	-	...	-
Silo Karno Doga	...	-	...	-	...	-
Pyramid	...	-	...	-	...	-
Muliama	...	-	...	32	...	32
<b>Jayawijaya</b>	...	<b>41</b>	...	<b>904</b>	...	<b>945</b>

Lanjutan Tabel/*Continued Table* 4.1.1

Kecamatan Subdistrict	Murid/Students					
	Negeri/Public		Swasta/Private		Jumlah/Total	
	2019/2020	2020/2021	2019/2020	2020/2021	2019/2020	2020/2021
(1)	(8)	(9)	(10)	(11)	(12)	(13)
Wame	...	-	...	-	...	-
Kurulu	...	-	...	38	...	38
Usilimo	...	-	...	-	...	-
Wita Waya	...	-	...	-	...	-
Libarek	...	-	...	-	...	-
Wadangku	...	-	...	-	...	-
Pisugi	...	-	...	-	...	-
Bolakme	...	-	...	-	...	-
Wollo	...	-	...	-	...	-
Yalengga	...	-	...	48	...	48
Tagime	...	-	...	-	...	-
Molagalome	...	-	...	-	...	-
Tagineri	...	-	...	-	...	-
Bugi	...	-	...	-	...	-
Bpiri	...	-	...	-	...	-
Koragi	...	-	...	-	...	-
Wesaput	...	-	...	-	...	-
Siepkosi	...	-	...	-	...	-
Itlay Hisage	...	-	...	-	...	-
Popugoba	...	-	...	-	...	-
<b>Jayawijaya</b>	...	<b>41</b>	...	<b>904</b>	...	<b>945</b>

Catatan/Note: <sup>1</sup> Jumlah guru termasuk kepala sekolah dan guru/The total of teachers including headmaster and teacher

Sumber/Source: Dinas Pendidikan dan Pengajaran Kabupaten Jayawijaya

**Tabel**  
**Table** 4.1.2

**Jumlah Sekolah, Guru, dan Murid Raudatul Athfal (RA)  
di Bawah Kementerian Agama Menurut Kecamatan di  
Kabupaten Jayawijaya, 2019/2020 dan 2020/2021**  
*Number of Schools, Teachers, and Pupils in Raudatul Athfal  
(RA) Under The Ministry of Religious Affairs by Subdistrict In  
Jayawijaya Regency, 2019/2020 dan 2020/2021*

Kecamatan Subdistrict	Sekolah/Schools		Guru/Teachers		Murid/Pupils	
	2019/2020	2020/2021	2019/2020	2020/2021	2019/2020	2020/2021
(1)	(2)	(3)	(4)	(5)	(6)	(7)
Wamena	1	1	4	4	46	46
Asolokobal	-	-	-	-	-	-
Walelagama	-	-	-	-	-	-
Trikora	-	-	-	-	-	-
Napua	-	-	-	-	-	-
Walaik	-	-	-	-	-	-
Wouma	-	-	-	-	-	-
Walesi	-	-	-	-	-	-
Asotipo	-	-	-	-	-	-
Maima	-	-	-	-	-	-
Hubikosi	-	-	-	-	-	-
Pelebaga	-	-	-	-	-	-
Ibele	-	-	-	-	-	-
Tailarek	-	-	-	-	-	-
Hubikiak	-	-	-	-	-	-
Asologaima	-	-	-	-	-	-
Musatfak	-	-	-	-	-	-
Silo Karno Doga	-	-	-	-	-	-
Pyramid	-	-	-	-	-	-
Muliamia	-	-	-	-	-	-
<b>Jayawijaya</b>	<b>1</b>	<b>1</b>	<b>4</b>	<b>4</b>	<b>46</b>	<b>46</b>

Lanjutan Tabel/*Continued Table* 4.1.2

Kecamatan <i>Subdistrict</i>	Sekolah/ <i>Schools</i>		Guru/ <i>Teachers</i>		Murid/ <i>Pupils</i>	
	2019/2020	2020/2021	2019/2020	2020/2021	2019/2020	2020/2021
(1)	(2)	(3)	(4)	(5)	(6)	(7)
Wame	-	-	-	-	-	-
Kurulu	-	-	-	-	-	-
Usilimo	-	-	-	-	-	-
Wita Waya	-	-	-	-	-	-
Libarek	-	-	-	-	-	-
Wadangku	-	-	-	-	-	-
Pisugi	-	-	-	-	-	-
Bolakme	-	-	-	-	-	-
Wollo	-	-	-	-	-	-
Yalengga	-	-	-	-	-	-
Tagime	-	-	-	-	-	-
Molagalome	-	-	-	-	-	-
Tagineri	-	-	-	-	-	-
Bugi	-	-	-	-	-	-
Bpiri	-	-	-	-	-	-
Koragi	-	-	-	-	-	-
Wesapat	-	-	-	-	-	-
Siepkosi	-	-	-	-	-	-
Itlay Hisage	-	-	-	-	-	-
Popugoba	-	-	-	-	-	-
<b>Jayawijaya</b>	<b>1</b>	<b>1</b>	<b>4</b>	<b>4</b>	<b>46</b>	<b>46</b>

Catatan/*Note*: data 2020/2021 bersumber dari Kementerian agama Kabupaten Jayawijaya/ *data 2020/2021 source from Ministry of Religious of Jayawijaya Regency*

Sumber/*Source*: Kementerian Agama, EMIS, data semester ganjillaporan sampai dengan 15 Maret 2020/ *Ministry of Religious Affairs, EMIS, odd semester report data up to March 15th, 2020*

**Tabel**  
**Table 4.1.3**

**Jumlah Sekolah, Guru, dan Murid Sekolah Dasar (SD) di Bawah Kementerian Pendidikan dan Kebudayaan Menurut Kecamatan di Kabupaten Jayawijaya, 2019/2020 dan 2020/2021**

**Number of Schools, Teachers, and Pupils in Primary Schools Under The Ministry of Education and Culture by Subdistrict In Jayawijaya Regency, 2019/2020 dan 2020/2021**

Kecamatan Subdistrict	Sekolah/Schools					
	Negeri/Public		Swasta/Private		Jumlah/Total	
	2019/2020	2020/2021	2019/2020	2020/2021	2019/2020	2020/2021
(1)	(2)	(3)	(4)	(5)	(6)	(7)
Wamena	5	5	16	15	21	20
Asolokobal	3	3	1	1	4	4
Walelagama	1	1	2	2	3	3
Trikora	-	-	-	-	-	-
Napua	1	1	1	1	2	2
Walaik	-	-	-	-	-	-
Wouma	-	-	3	3	3	3
Walesi	-	-	-	-	-	-
Asotipo	2	2	1	1	3	3
Maima	1	1	1	1	2	2
Hubikosi	4	4	1	1	5	5
Pelebaga	4	4	1	1	5	5
Ibele	2	2	-	-	2	2
Tailarek	2	2	-	-	2	2
Hubikiak	-	-	7	7	7	7
Asologaima	4	4	3	3	7	7
Musatfak	2	2	2	2	4	4
Silo Karno Doga	-	-	-	-	-	-
Pyramid	4	4	1	1	5	5
Muliama	3	3	1	1	4	4
<b>Jayawijaya</b>	<b>69</b>	<b>69</b>	<b>52</b>	<b>50</b>	<b>121</b>	<b>119</b>



Lanjutan Tabel/*Continued Table* 4.1.3

Kecamatan Subdistrict	Sekolah/Schools					
	Negeri/Public		Swasta/Private		Jumlah/Total	
	2019/2020	2020/2021	2019/2020	2020/2021	2019/2020	2020/2021
(1)	(2)	(3)	(4)	(5)	(6)	(7)
Wame	1	1	-	-	1	1
Kurulu	4	4	7	6	11	10
Usilimo	4	4	-	-	4	4
Wita Waya	-	-	-	-	-	-
Libarek	-	-	-	-	-	-
Wadangku	2	2	-	-	2	2
Pisugi	-	-	-	-	-	-
Bolakme	4	4	-	-	4	4
Wollo	2	2	-	-	2	2
Yalengga	1	1	1	1	2	2
Tagime	1	1	1	1	2	2
Molagalome	1	1	-	-	1	1
Tagineri	2	2	-	-	2	2
Bugi	1	1	-	-	1	1
Bpiri	1	1	-	-	1	1
Koragi	1	1	-	-	1	1
Wesaput	1	2	1	1	2	2
Siepkosi	3	3	1	1	4	4
Itlay Hisage	-	-	-	-	-	-
Popugoba	-	-	-	-	-	-
<b>Jayawijaya</b>	<b>69</b>	<b>69</b>	<b>52</b>	<b>50</b>	<b>121</b>	<b>119</b>

Lanjutan Tabel/*Continued Table 4.1.3*

Kecamatan Subdistrict	Guru/Teachers					
	Negeri/Public		Swasta/Private		Jumlah/Total	
	2019/2020	2020/2021	2019/2020	2020/2021	2019/2020	2020/2021
(1)	(2)	(3)	(4)	(5)	(6)	(7)
Wamena	57	63	173	179	230	242
Asolokobal	20	20	8	8	28	28
Walelagama	0	4	16	16	16	20
Trikora	-	-	-	-	-	-
Napua	8	12	11	8	19	20
Walaik	-	-	-	-	-	-
Wouma	-	-	26	26	26	26
Walesi	-	-	-	-	-	-
Asotipo	15	16	8	8	23	24
Maima	7	7	7	9	14	16
Hubikosi	28	24	5	8	33	32
Pelebaga	23	24	3	3	26	27
Ibele	13	13	-	-	13	13
Tailarek	8	10	-	-	8	10
Hubikiak	-	-	47	52	47	52
Asologaima	23	24	14	13	37	37
Musatfak	7	12	10	10	17	22
Silo Karno Doga	-	-	-	-	-	-
Pyramid	31	36	5	5	36	41
Muliama	10	19	7	7	17	26
<b>Jayawijaya</b>	<b>405</b>	<b>454</b>	<b>413</b>	<b>424</b>	<b>818</b>	<b>878</b>

Lanjutan Tabel/*Continued Table* 4.1.3

Kecamatan Subdistrict	Guru/Teachers					
	Negeri/Public		Swasta/Private		Jumlah/Total	
	2019/2020	2020/2021	2019/2020	2020/2021	2019/2020	2020/2021
(1)	(2)	(3)	(4)	(5)	(6)	(7)
Wame	1	1	-	-	1	1
Kurulu	22	23	49	50	71	73
Usilimo	21	22	-	-	21	22
Wita Waya	-	-	-	-	-	-
Libarek	-	-	-	-	-	-
Wadangku	4	10	-	-	4	10
Pisugi	-	-	-	-	-	-
Bolakme	14	15	-	-	14	15
Wollo	16	16	-	-	16	16
Yalengga	12	10	6	6	18	16
Tagime	2	3	7	6	9	9
Molagalome	6	6	-	-	6	6
Tagineri	5	7	-	-	5	7
Bugi	5	5	-	-	5	5
Bpiri	4	4	-	-	4	4
Koragi	5	6	-	-	5	6
Wesaput	14	11	7	6	21	11
Siepkosi	13	16	4	4	17	20
Itlay Hisage	-	-	-	-	-	-
Popugoba	-	-	-	-	-	-
<b>Jayawijaya</b>	<b>405</b>	<b>454</b>	<b>413</b>	<b>424</b>	<b>818</b>	<b>878</b>

Lanjutan Tabel/Continued Table 4.1.3

Kecamatan Subdistrict	Murid/Pupils					
	Negeri/Public		Swasta/Private		Jumlah/Total	
	2019/2020	2020/2021	2019/2020	2020/2021	2019/2020	2020/2021
(1)	(2)	(3)	(4)	(5)	(6)	(7)
Wamena	1 588	1 453	4 335	3 945	5 923	5 398
Asolokobal	542	396	117	111	659	507
Walelagama	0	103	299	260	299	363
Trikora	-	-	-	-	-	-
Napua	127	151	353	352	480	503
Walaik	-	-	-	-	-	-
Wouma	-	-	533	569	533	569
Walesi	-	-	-	-	-	-
Asotipo	327	322	184	170	511	492
Maima	168	159	93	87	261	246
Hubikosi	732	717	276	262	1 008	979
Pelebaga	760	675	151	168	911	843
Ibele	442	388	-	-	442	388
Tailarek	459	427	-	-	459	427
Hubikiak	-	-	1 075	1 203	1 075	1 203
Asologaima	633	677	364	355	997	1 032
Musatfak	251	291	258	298	509	589
Silo Karno Doga	-	-	-	-	-	-
Pyramid	565	600	296	225	861	825
Muliamia	283	469	172	167	455	636
<b>Jayawijaya</b>	<b>12 200</b>	<b>12 008</b>	<b>10 240</b>	<b>9 931</b>	<b>22 440</b>	<b>21 939</b>

Lanjutan Tabel/Continued Table 4.1.3

Kecamatan Subdistrict	Murid/Pupils					
	Negeri/Public		Swasta/Private		Jumlah/Total	
	2019/2020	2020/2021	2019/2020	2020/2021	2019/2020	2020/2021
(1)	(2)	(3)	(4)	(5)	(6)	(7)
Wame	121	112	-	-	121	112
Kurulu	592	586	1 102	1 126	1 694	1 712
Usilimo	585	594	-	-	585	594
Wita Waya	-	-	-	-	-	-
Libarek	-	-	-	-	-	-
Wadangku	120	175	-	-	120	175
Pisugi	-	-	-	-	-	-
Bolakme	938	850	-	-	938	850
Wollo	494	392	-	-	494	392
Yalengga	156	155	138	129	294	284
Tagime	128	122	177	212	305	334
Molagalome	138	119	-	-	138	119
Tagineri	141	342	-	-	141	342
Bugi	148	135	-	-	148	135
Bpiri	243	168	-	-	243	168
Koragi	166	163	-	-	166	163
Wesaput	459	346	144	152	603	346
Siepkosi	462	470	173	140	635	610
Itlay Hisage	-	-	-	-	-	-
Popugoba	-	-	-	-	-	-
<b>Jayawijaya</b>	<b>12 200</b>	<b>12 008</b>	<b>10 240</b>	<b>9 931</b>	<b>22 440</b>	<b>21 939</b>

Catatan/Note: <sup>1</sup> Jumlah guru termasuk kepala sekolah dan guru/The total of teachers including headmaster and teacher

Sumber/Source: Kementerian Pendidikan dan Kebudayaan, Data Semester Ganjil/Ministry of Educations and Culture, Odd Semester Data

**Tabel**  
**Table** 4.1.4**Jumlah Sekolah, Guru, dan Murid Madrasah Ibtidaiyah (MI) di Bawah Kementerian Agama Menurut Kecamatan Menurut Kecamatan di Kabupaten Jayawijaya, 2018/2019 dan 2019/2020****Number of Schools, Teachers, and Pupils in Madrasah Ibtidaiyah (MI) Under The Ministry of Religious Affairs by Subdistrict in Jayawijaya Regency, 2018/2019 dan 2019/2020**

Kecamatan Subdistrict	Sekolah/Schools		Guru/Teachers		Murid/Pupils	
	2018/2019	2019/2020	2018/2019	2019/2020	2018/2019	2019/2020
(1)	(2)	(3)	(4)	(5)	(6)	(7)
Wamena	-	1	-	12	-	109
Asolokobal	-	-	-	-	-	-
Walelagama	-	-	-	-	-	-
Trikora	-	-	-	-	-	-
Napua	-	-	-	-	-	-
Walaik	-	-	-	-	-	-
Wouma	-	-	-	-	-	-
Walesi	-	1	-	7	-	123
Asotipo	-	-	-	-	-	-
Maima	-	-	-	-	-	-
Hubikosi	-	-	-	-	-	-
Pelebaga	-	-	-	-	-	-
Ibele	-	-	-	-	-	-
Tailarek	-	-	-	-	-	-
Hubikiak	-	-	-	-	-	-
Asologaima	-	-	-	-	-	-
Musatfak	-	-	-	-	-	-
Silo Karno Doga	-	-	-	-	-	-
Pyramid	-	-	-	-	-	-
Muliama	-	-	-	-	-	-
<b>Jayawijaya</b>	<b>2</b>	<b>2</b>	<b>23</b>	<b>19</b>	<b>258</b>	<b>232</b>

Lanjutan Tabel/*Continued Table* 4.1.4

Kecamatan <i>Subdistrict</i>	Sekolah/ <i>Schools</i>		Guru/ <i>Teachers</i>		Murid/ <i>Pupils</i>	
	2018/2019	2019/2020	2018/2019	2019/2020	2018/2019	2019/2020
(1)	(2)	(3)	(4)	(5)	(6)	(7)
Wame	-	-	-	-	-	-
Kurulu	-	-	-	-	-	-
Usilimo	-	-	-	-	-	-
Wita Waya	-	-	-	-	-	-
Libarek	-	-	-	-	-	-
Wadangku	-	-	-	-	-	-
Pisugi	-	-	-	-	-	-
Bolakme	-	-	-	-	-	-
Wollo	-	-	-	-	-	-
Yalengga	-	-	-	-	-	-
Tagime	-	-	-	-	-	-
Molagalome	-	-	-	-	-	-
Tagineri	-	-	-	-	-	-
Bugi	-	-	-	-	-	-
Bpiri	-	-	-	-	-	-
Koragi	-	-	-	-	-	-
Wesaput	-	-	-	-	-	-
Siepkosi	-	-	-	-	-	-
Itlay Hisage	-	-	-	-	-	-
Popugoba	-	-	-	-	-	-
<b>Jayawijaya</b>	<b>2</b>	<b>2</b>	<b>23</b>	<b>19</b>	<b>258</b>	<b>232</b>

Catatan/*Note*: data 2020/2021 bersumber dari Kementerian agama Kabupaten Jayawijaya/ *data 2020/2021 source from Ministry of Religious of Jayawijaya Regency*

Sumber/*Source*: Kementerian Agama, Data Semester Ganjil/*Ministry of Religious Affairs, Odd Semester Data*

**Tabel 4.1.5** Jumlah Sekolah, Guru, dan Murid Sekolah Menengah Pertama (SMP) di Bawah Kementerian Pendidikan dan Kebudayaan Menurut Kecamatan di Kabupaten Jayawijaya, 2019/2020 dan 2020/2021  
**Number of Schools, Teachers, and Pupils in Junior High Schools Under The Ministry of Education and Culture by Subdistrict In Jayawijaya Regency, 2019/2020 dan 2020/2021**

Kecamatan Subdistrict	Sekolah/Schools					
	Negeri/Public		Swasta/Private		Jumlah/Total	
	2019/2020	2020/2021	2019/2020	2020/2021	2019/2020	2020/2021
(1)	(2)	(3)	(4)	(5)	(6)	(7)
Wamena	2	2	11	11	13	13
Asolokobal	1	1	-	-	1	1
Walelagama	1	1	-	-	1	1
Trikora	-	-	-	-	-	-
Napua	-	-	-	-	-	-
Walaik	-	-	-	-	-	-
Wouma	-	-	-	-	-	-
Walesi	-	-	-	-	-	-
Asotipo	-	-	1	1	1	1
Maima	-	-	-	-	-	-
Hubikosi	2	2	-	-	2	2
Pelebaga	1	1	-	-	1	1
Ibele	1	1	-	-	1	1
Tailarek	-	-	-	-	-	-
Hubikiak	-	-	3	3	3	3
Asologaima	1	1	-	-	1	1
Musاتفak	1	1	-	-	1	1
Silo Karno Doga	-	-	-	-	-	-
Pyramid	1	1	-	-	1	1
Muliama	-	-	1	1	1	1
<b>Jayawijaya</b>	<b>18</b>		<b>17</b>		<b>35</b>	



Lanjutan Tabel/*Continued Table 4.1.5*

Kecamatan Subdistrict	Sekolah/Schools					
	Negeri/Public		Swasta/Private		Jumlah/Total	
	2019/2020	2020/2021	2019/2020	2020/2021	2019/2020	2020/2021
(1)	(2)	(3)	(4)	(5)	(6)	(7)
Wame	-	-	-	-	-	-
Kurulu	1	1	-	-	1	1
Usilimo	1	1	-	-	1	1
Wita Waya	-	-	-	-	-	-
Libarek	-	-	-	-	-	-
Wadangku	-	-	-	-	-	-
Pisugi	-	-	-	-	-	-
Bolakme	1	1	-	-	1	1
Wollo	1	1	-	-	1	1
Yalengga	1	1	-	-	1	1
Tagime	1	1	-	-	1	1
Molagalome	-	-	-	-	-	-
Tagineri	-	-	1	1	1	1
Bugi	-	-	-	-	-	-
Bpiri	-	-	-	-	-	-
Koragi	-	-	-	-	-	-
Wesaput	-	-	-	-	-	-
Siepkosi	1	1	-	-	1	1
Itlay Hisage	-	-	-	-	-	-
Popugoba	-	-	-	-	-	-
<b>Jayawijaya</b>	<b>18</b>	<b>18</b>	<b>17</b>	<b>17</b>	<b>35</b>	<b>35</b>

Lanjutan Tabel/Continued Table 4.1.5

Kecamatan Subdistrict	Guru /Teachers <sup>1</sup>					
	Negeri/Public		Swasta/Private		Jumlah/Total	
	2019/2020	2020/2021	2019/2020	2020/2021	2019/2020	2020/2021
(1)	(2)	(3)	(4)	(5)	(6)	(7)
Wamena	79	79	131	138	210	217
Asolokobal	18	18	-	-	18	18
Walelagama	6	6	-	-	6	6
Trikora	-	-	-	-	-	-
Napua	-	-	-	-	-	-
Walaik	-	-	-	-	-	-
Wouma	-	-	-	-	-	-
Walesi	-	-	-	-	-	-
Asotipo	-	-	8	7	8	7
Maima	-	-	-	-	-	-
Hubikosi	19	23	-	-	19	23
Pelebaga	5	11	-	-	5	11
Ibele	9	9	-	-	9	9
Tailarek	-	-	-	-	-	-
Hubikiak	-	-	28	28	28	28
Asologaima	11	14	-	-	11	14
Musاتفak	9	11	-	-	9	11
Silo Karno Doga	-	-	-	-	-	-
Pyramid	11	12	-	-	11	12
Muliama	-	-	7	7	7	7
<b>Jayawijaya</b>	<b>210</b>	<b>236</b>	<b>182</b>	<b>188</b>	<b>392</b>	<b>424</b>

Lanjutan Tabel/*Continued Table* 4.1.5

Kecamatan Subdistrict	Guru <sup>1</sup> /Teachers <sup>1</sup>					
	Negeri/Public		Swasta/Private		Jumlah/Total	
	2019/2020	2020/2021	2019/2020	2020/2021	2019/2020	2020/2021
(1)	(2)	(3)	(4)	(5)	(6)	(7)
Wame	-	-	-	-	-	-
Kurulu	9	9	-	-	9	9
Usilimo	2	8	-	-	2	8
Wita Waya	-	-	-	-	-	-
Libarek	-	-	-	-	-	-
Wadangku	-	-	-	-	-	-
Pisugi	-	-	-	-	-	-
Bolakme	12	13	-	-	12	13
Wollo	0	3	-	-	0	3
Yalengga	9	9	-	-	9	9
Tagime	4	4	-	-	4	4
Molagalome	-	-	-	-	-	-
Tagineri	-	-	8	8	8	8
Bugi	-	-	-	-	-	-
Bpiri	-	-	-	-	-	-
Koragi	-	-	-	-	-	-
Wesaput	-	-	-	-	-	-
Siepkosi	7	7	-	-	7	7
Itlay Hisage	-	-	-	-	-	-
Popugoba	-	-	-	-	-	-
<b>Jayawijaya</b>	<b>210</b>	<b>236</b>	<b>182</b>	<b>188</b>	<b>392</b>	<b>424</b>

Lanjutan Tabel/*Continued Table 4.1.5*

Kecamatan Subdistrict	Murid/Students					
	Negeri/Public		Swasta/Private		Jumlah/Total	
	2019/2020	2020/2021	2019/2020	2020/2021	2019/2020	2020/2021
(1)	(2)	(3)	(4)	(5)	(6)	(7)
Wamena	1 720	1 593	2 289	2 106	4 009	3 699
Asolokobal	401	321	-	-	401	321
Walelagama	58	93	-	-	58	93
Trikora	-	-	-	-	-	-
Napua	-	-	-	-	-	-
Walaik	-	-	-	-	-	-
Wouma	-	-	-	-	-	-
Walesi	-	-	-	-	-	-
Asotipo	-	-	95	111	95	111
Maima	-	-	-	-	-	-
Hubikosi	215	213	-	-	215	213
Pelebaga	53	63	-	-	53	63
Ibele	111	137	-	-	111	137
Tailarek	-	-	-	-	-	-
Hubikiak	-	-	565	427	565	427
Asologaima	188	166	-	-	188	166
Musاتفak	93	93	-	-	93	93
Silo Karno Doga	-	-	-	-	-	-
Pyramid	175	128	-	-	175	128
Muliama	-	-	123	74	123	74
<b>Jayawijaya</b>	<b>3 856</b>		<b>3 353</b>		<b>7 209</b>	

Lanjutan Tabel/*Continued Table* 4.1.5

Kecamatan Subdistrict	Murid/Students					
	Negeri/Public		Swasta/Private		Jumlah/Total	
	2019/2020	2020/2021	2019/2020	2020/2021	2019/2020	2020/2021
(1)	(2)	(3)	(4)	(5)	(6)	(7)
Wame	-	-	-	-	-	-
Kurulu	226	193	-	-	226	193
Usilimo	55	38	-	-	55	38
Wita Waya	-	-	-	-	-	-
Libarek	-	-	-	-	-	-
Wadangku	-	-	-	-	-	-
Pisugi	-	-	-	-	-	-
Bolakme	234	230	-	-	234	230
Wollo	0	80	-	-	0	80
Yalengga	100	88	-	-	100	88
Tagime	108	133	-	-	108	133
Molagalome	-	-	-	-	-	-
Tagineri	-	-	281	273	281	273
Bugi	-	-	-	-	-	-
Bpiri	-	-	-	-	-	-
Koragi	-	-	-	-	-	-
Wesaput	-	-	-	-	-	-
Siepkosi	119	97	-	-	119	97
Itlay Hisage	-	-	-	-	-	-
Popugoba	-	-	-	-	-	-
<b>Jayawijaya</b>	<b>3 856</b>	<b>3 666</b>	<b>3 353</b>	<b>2 991</b>	<b>7 209</b>	<b>6 657</b>

**Tabel 4.1.6** Jumlah Sekolah, Guru, dan Murid Madrasah Tsanawiyah (MTs) di Bawah Kementerian Agama Menurut Kecamatan di Kabupaten Jayawijaya, 2018/2019 dan 2019/2020  
**Number of Schools, Teachers, and Pupils in Madrasah Tsanawiyah (MTs) Under The Ministry of Religious Affairs by Subdistrict In Jayawijaya Regency, 2018/2019 dan 2019/2020**

Kecamatan Subdistrict	Sekolah/Schools		Guru/Teachers		Murid/Pupils	
	2018/2019	2019/2020	2018/2019	2019/2020	2018/2019	2019/2020
(1)	(2)	(3)	(4)	(5)	(6)	(7)
Wamena	-	-	-	-	-	-
Asolokobal	-	-	-	-	-	-
Walelagama	-	-	-	-	-	-
Trikora	-	-	-	-	-	-
Napua	-	-	-	-	-	-
Walaik	-	-	-	-	-	-
Wouma	-	-	-	-	-	-
Walesi	-	1	-	6	-	21
Asotipo	-	-	-	-	-	-
Maima	-	-	-	-	-	-
Hubikosi	-	-	-	-	-	-
Pelebaga	-	-	-	-	-	-
Ibele	-	-	-	-	-	-
Tailarek	-	-	-	-	-	-
Hubikiak	-	-	-	-	-	-
Asologaima	-	-	-	-	-	-
Musاتفak	-	-	-	-	-	-
Silo Karno Doga	-	-	-	-	-	-
Pyramid	-	-	-	-	-	-
Muliama	-	-	-	-	-	-
<b>Jayawijaya</b>	<b>2</b>	<b>1</b>	<b>16</b>	<b>6</b>	<b>61</b>	<b>21</b>

Lanjutan Tabel/*Continued Table* 4.1.6

Kecamatan Subdistrict	Sekolah/Schools		Guru/Teachers		Murid/Pupils	
	2018/2019	2019/2020	2018/2019	2019/2020	2018/2019	2019/2020
(1)	(2)	(3)	(4)	(5)	(6)	(7)
Wame	-	-	-	-	-	-
Kurulu	-	-	-	-	-	-
Usilimo	-	-	-	-	-	-
Wita Waya	-	-	-	-	-	-
Libarek	-	-	-	-	-	-
Wadangku	-	-	-	-	-	-
Pisugi	-	-	-	-	-	-
Bolakme	-	-	-	-	-	-
Wollo	-	-	-	-	-	-
Yalengga	-	-	-	-	-	-
Tagime	-	-	-	-	-	-
Molagalome	-	-	-	-	-	-
Tagineri	-	-	-	-	-	-
Bugi	-	-	-	-	-	-
Bpiri	-	-	-	-	-	-
Koragi	-	-	-	-	-	-
Wesaput	-	-	-	-	-	-
Siepkosi	-	-	-	-	-	-
Itlay Hisage	-	-	-	-	-	-
Popugoba	-	-	-	-	-	-
<b>Jayawijaya</b>	<b>2</b>	<b>1</b>	<b>16</b>	<b>6</b>	<b>61</b>	<b>21</b>

Catatan/Note: data 2020/2021 bersumber dari Kementerian agama Kabupaten Jayawijaya/ data 2020/2021 source from Ministry of Religious of Jayawijaya Regency

Sumber/Source: Kementerian Agama, Data Semester Ganjil/Ministry of Religious Affairs, Odd Semester Data

**Tabel**  
**Table** 4.1.7

**Jumlah Sekolah, Guru, dan Murid Sekolah Menengah Atas (SMA) di Bawah Kementerian Pendidikan dan Kebudayaan Menurut Kecamatan di Kabupaten Jayawijaya, 2019/2020 dan 2020/2021**

**Number of Schools, Teachers, and Pupils in Senior High Schools Under The Ministry of Education and Culture by Subdistrict In Jayawijaya Regency, 2019/2020 dan 2020/2021**

Kecamatan Subdistrict	Sekolah/Schools					
	Negeri/Public		Swasta/Private		Jumlah/Total	
	2019/2020	2020/2021	2019/2020	2020/2021	2019/2020	2020/2021
(1)	(2)	(3)	(4)	(5)	(6)	(7)
Wamena	1	1	5	5	6	6
Asolokobal	-	-	-	-	-	-
Walelagama	-	-	-	-	-	-
Trikora	-	-	-	-	-	-
Napua	-	-	-	-	-	-
Walaik	-	-	-	-	-	-
Wouma	-	-	-	-	-	-
Walesi	-	-	-	-	-	-
Asotipo	-	-	-	-	-	-
Maima	-	-	-	-	-	-
Hubikosi	-	-	-	-	-	-
Pelebaga	-	-	-	-	-	-
Ibele	-	-	-	-	-	-
Tailarek	-	-	-	-	-	-
Hubikiak	-	-	1	1	1	1
Asologaima	1	1	1	1	2	2
Musاتفak	-	-	-	-	-	-
Silo Karno Doga	-	-	-	-	-	-
Pyramid	-	-	-	-	-	-
Muliama	-	-	1	1	1	1
<b>Jayawijaya</b>	<b>5</b>	<b>5</b>	<b>8</b>	<b>8</b>	<b>13</b>	<b>13</b>



Lanjutan Tabel/*Continued Table* 4.1.7

Kecamatan Subdistrict	Sekolah/Schools					
	Negeri/Public		Swasta/Private		Jumlah/Total	
	2019/2020	2020/2021	2019/2020	2020/2021	2019/2020	2020/2021
(1)	(2)	(3)	(4)	(5)	(6)	(7)
Wame	-	-	-	-	-	-
Kurulu	1	1	-	-	1	1
Usilimo	-	-	-	-	-	-
Wita Waya	-	-	-	-	-	-
Libarek	-	-	-	-	-	-
Wadangku	-	-	-	-	-	-
Pisugi	-	-	-	-	-	-
Bolakme	2	2	-	-	2	2
Wollo	-	-	-	-	-	-
Yalengga	-	-	-	-	-	-
Tagime	-	-	-	-	-	-
Molagalome	-	-	-	-	-	-
Tagineri	-	-	-	-	-	-
Bugi	-	-	-	-	-	-
Bpiri	-	-	-	-	-	-
Koragi	-	-	-	-	-	-
Wesaput	-	-	-	-	-	-
Siepkosi	-	-	-	-	-	-
Itlay Hisage	-	-	-	-	-	-
Popugoba	-	-	-	-	-	-
<b>Jayawijaya</b>	<b>5</b>	<b>5</b>	<b>8</b>	<b>8</b>	<b>13</b>	<b>13</b>

Lanjutan Tabel/Continued Table 4.1.7

Kecamatan Subdistrict	Guru/Teachers					
	Negeri/Public		Swasta/Private		Jumlah/Total	
	2019/2020	2020/2021	2019/2020	2020/2021	2019/2020	2020/2021
(1)	(2)	(3)	(4)	(5)	(6)	(7)
Wamena	51	57	113	110	164	167
Asolokobal	-	-	-	-	-	-
Walelagama	-	-	-	-	-	-
Trikora	-	-	-	-	-	-
Napua	-	-	-	-	-	-
Walaik	-	-	-	-	-	-
Wouma	-	-	-	-	-	-
Walesi	-	-	-	-	-	-
Asotipo	-	-	-	-	-	-
Maima	-	-	-	-	-	-
Hubikosi	-	-	-	-	-	-
Pelebaga	-	-	-	-	-	-
Ibele	-	-	-	-	-	-
Tailarek	-	-	-	-	-	-
Hubikiak	-	-	28	29	28	29
Asologaima	16	17	5	5	21	22
Musatfak	-	-	-	-	-	-
Silo Karno Doga	-	-	-	-	-	-
Pyramid	-	-	-	-	-	-
Muliana	-	-	7	8	7	8
<b>Jayawijaya</b>	<b>98</b>	<b>102</b>	<b>153</b>	<b>147</b>	<b>251</b>	<b>249</b>

Lanjutan Tabel/*Continued Table 4.1.7*

Kecamatan Subdistrict	Guru/Teachers					
	Negeri/Public		Swasta/Private		Jumlah/Total	
	2019/2020	2020/2021	2019/2020	2020/2021	2019/2020	2020/2021
(1)	(2)	(3)	(4)	(5)	(6)	(7)
Wame	-	-	-	-	-	-
Kurulu	20	20	-	-	20	20
Usilimo	-	-	-	-	-	-
Wita Waya	-	-	-	-	-	-
Libarek	-	-	-	-	-	-
Wadangku	-	-	-	-	-	-
Pisugi	-	-	-	-	-	-
Bolakme	11	17	-	-	11	17
Wollo	-	-	-	-	-	-
Yalengga	-	-	-	-	-	-
Tagime	-	-	-	-	-	-
Molagalome	-	-	-	-	-	-
Tagineri	-	-	-	-	-	-
Bugi	-	-	-	-	-	-
Bpiri	-	-	-	-	-	-
Koragi	-	-	-	-	-	-
Wesaput	-	-	-	-	-	-
Siepkosi	-	-	-	-	-	-
Itlay Hisage	-	-	-	-	-	-
Popugoba	-	-	-	-	-	-
<b>Jayawijaya</b>	<b>98</b>	<b>111</b>	<b>153</b>	<b>152</b>	<b>251</b>	<b>263</b>

Lanjutan Tabel/*Continued Table 4.1.7*

Kecamatan Subdistrict	Murid/Pupils					
	Negeri/Public		Swasta/Private		Jumlah/Total	
	2019/2020	2020/2021	2019/2020	2020/2021	2019/2020	2020/2021
(1)	(2)	(3)	(4)	(5)	(6)	(7)
Wamena	1 033	865	1 886	2 013	2 919	2 013
Asolokobal	-	-	-	-	-	-
Walelagama	-	-	-	-	-	-
Trikora	-	-	-	-	-	-
Napua	-	-	-	-	-	-
Walaik	-	-	-	-	-	-
Wouma	-	-	-	-	-	-
Walesi	-	-	-	-	-	-
Asotipo	-	-	-	-	-	-
Maima	-	-	-	-	-	-
Hubikosi	-	-	-	-	-	-
Pelebaga	-	-	-	-	-	-
Ibele	-	-	-	-	-	-
Tailarek	-	-	-	-	-	-
Hubikiak	-	-	463	514	463	514
Asologaima	162	202	67	62	229	62
Musatfak	-	-	-	-	-	-
Silo Karno Doga	-	-	-	-	-	-
Pyramid	-	-	-	-	-	-
Muliama	-	-	102	121	102	121
<b>Jayawijaya</b>	<b>1 631</b>	<b>1 519</b>	<b>2 518</b>	<b>2 583</b>	<b>4 149</b>	<b>4 102</b>

Lanjutan Tabel/*Continued Table 4.1.7*

Kecamatan Subdistrict	Murid/Pupils					
	Negeri/Public		Swasta/Private		Jumlah/Total	
	2019/2020	2020/2021	2019/2020	2020/2021	2019/2020	2020/2021
(1)	(2)	(3)	(4)	(5)	(6)	(7)
Wame	-	-	-	-	-	-
Kurulu	175	206	-	-	175	206
Usilimo	-	-	-	-	-	-
Wita Waya	-	-	-	-	-	-
Libarek	-	-	-	-	-	-
Wadangku	-	-	-	-	-	-
Pisugi	-	-	-	-	-	-
Bolakme	261	249	-	-	261	249
Wollo	-	-	-	-	-	-
Yalengga	-	-	-	-	-	-
Tagime	-	-	-	-	-	-
Molagalome	-	-	-	-	-	-
Tagineri	-	-	-	-	-	-
Bugi	-	-	-	-	-	-
Bpiri	-	-	-	-	-	-
Koragi	-	-	-	-	-	-
Wesapat	-	-	-	-	-	-
Siepkosi	-	-	-	-	-	-
Itlay Hisage	-	-	-	-	-	-
Popugoba	-	-	-	-	-	-
<b>Jayawijaya</b>	<b>1 631</b>	<b>1 522</b>	<b>2 518</b>	<b>2 710</b>	<b>4 149</b>	<b>4 232</b>

Catatan/Note: <sup>1</sup> Jumlah guru termasuk kepala sekolah dan guru/The total of teachers including headmaster and teacher

Sumber/Source: Kementerian Pendidikan dan Kebudayaan, Data Semester Ganjil/Ministry of Educations and Culture, Odd Semester Data

**Tabel**  
**Table** 4.1.8

**Jumlah Sekolah, Guru, dan Murid Sekolah Menengah Kejuruan (SMK) di Bawah Kementerian Pendidikan dan Kebudayaan Menurut Kecamatan di Kabupaten Jayawijaya, 2019/2020 dan 2020/2021**  
**Number of Schools, Teachers, and Pupils in Vocational High Schools Under The Ministry of Education and Culture by Subdistrict In Jayawijaya Regency, 2019/2020 dan 2020/2021**

Kecamatan Subdistrict	Sekolah/Schools					
	Negeri/Public		Swasta/Private		Jumlah/Total	
	2019/2020	2020/2021	2019/2020	2020/2021	2019/2020	2020/2021
(1)	(2)	(3)	(4)	(5)	(6)	(7)
Wamena	1	-	5	4	6	4
Asolokobal	-	-	-	-	-	-
Walelagama	-	-	-	-	-	-
Trikora	-	-	-	-	-	-
Napua	-	-	-	-	-	-
Walaik	-	-	-	-	-	-
Wouma	-	-	-	-	-	-
Walesi	-	-	-	-	-	-
Asotipo	-	-	-	-	-	-
Maima	-	-	-	-	-	-
Hubikosi	-	-	-	-	-	-
Pelebaga	-	-	-	-	-	-
Ibele	-	-	-	-	-	-
Tailarek	-	-	-	-	-	-
Hubikiak	-	-	-	1	-	1
Asologaima	-	-	-	-	-	-
Musatfak	-	1	-	-	-	1
Silo Karno Doga	-	-	-	-	-	-
Pyramid	-	-	-	-	-	-
Muliama	-	-	-	-	-	-
<b>Jayawijaya</b>	<b>1</b>	<b>1</b>	<b>5</b>	<b>5</b>	<b>6</b>	<b>6</b>

Lanjutan Tabel/*Continued Table* 4.1.8

Kecamatan Subdistrict	Sekolah/Schools					
	Negeri/Public		Swasta/Private		Jumlah/Total	
	2019/2020	2020/2021	2019/2020	2020/2021	2019/2020	2020/2021
(1)	(2)	(3)	(4)	(5)	(6)	(7)
Wame	-	-	-	-	-	-
Kurulu	-	-	-	-	-	-
Usilimo	-	-	-	-	-	-
Wita Waya	-	-	-	-	-	-
Libarek	-	-	-	-	-	-
Wadangku	-	-	-	-	-	-
Pisugi	-	-	-	-	-	-
Bolakme	-	-	-	-	-	-
Wollo	-	-	-	-	-	-
Yalengga	-	-	-	-	-	-
Tagime	-	-	-	-	-	-
Molagalome	-	-	-	-	-	-
Tagineri	-	-	-	-	-	-
Bugi	-	-	-	-	-	-
Bpiri	-	-	-	-	-	-
Koragi	-	-	-	-	-	-
Wesaput	-	-	-	-	-	-
Siepkosi	-	-	-	-	-	-
Itlay Hisage	-	-	-	-	-	-
Popugoba	-	-	-	-	-	-
<b>Jayawijaya</b>	<b>1</b>	<b>1</b>	<b>5</b>	<b>5</b>	<b>6</b>	<b>6</b>

Lanjutan Tabel/Continued Table 4.1.8

Kecamatan Subdistrict	Guru <sup>1</sup> /Teachers <sup>1</sup>					
	Negeri/Public		Swasta/Private		Jumlah/Total	
	2019/2020	2020/2021	2019/2020	2020/2021	2019/2020	2020/2021
(1)	(8)	(9)	(10)	(11)	(12)	(13)
Wamena	15	-	113	116	128	116
Asolokobal	-	-	-	-	-	-
Walelagama	-	-	-	-	-	-
Trikora	-	-	-	-	-	-
Napua	-	-	-	-	-	-
Walaik	-	-	-	-	-	-
Wouma	-	-	-	-	-	-
Walesi	-	-	-	-	-	-
Asotipo	-	-	-	-	-	-
Maima	-	-	-	-	-	-
Hubikosi	-	-	-	-	-	-
Pelebaga	-	-	-	-	-	-
Ibele	-	-	-	-	-	-
Tailarek	-	-	-	-	-	-
Hubikiak	-	-	-	3	-	3
Asologaima	-	-	-	-	-	-
Musatfak	-	16	-	-	-	16
Silo Karno Doga	-	-	-	-	-	-
Pyramid	-	-	-	-	-	-
Muliama	-	-	-	-	-	-
<b>Jayawijaya</b>	<b>15</b>	<b>14</b>	<b>113</b>	<b>117</b>	<b>128</b>	<b>131</b>



Lanjutan Tabel/*Continued Table* 4.1.8

Kecamatan Subdistrict	Guru <sup>1</sup> /Teachers <sup>1</sup>					
	Negeri/Public		Swasta/Private		Jumlah/Total	
	2019/2020	2020/2021	2019/2020	2020/2021	2019/2020	2020/2021
(1)	(8)	(9)	(10)	(11)	(12)	(13)
Wame	-	-	-	-	-	-
Kurulu	-	-	-	-	-	-
Usilimo	-	-	-	-	-	-
Wita Waya	-	-	-	-	-	-
Libarek	-	-	-	-	-	-
Wadangku	-	-	-	-	-	-
Pisugi	-	-	-	-	-	-
Bolakme	-	-	-	-	-	-
Wollo	-	-	-	-	-	-
Yalengga	-	-	-	-	-	-
Tagime	-	-	-	-	-	-
Molagalome	-	-	-	-	-	-
Tagineri	-	-	-	-	-	-
Bugi	-	-	-	-	-	-
Bpiri	-	-	-	-	-	-
Koragi	-	-	-	-	-	-
Wesaput	-	-	-	-	-	-
Siepkosi	-	-	-	-	-	-
Itlay Hisage	-	-	-	-	-	-
Popugoba	-	-	-	-	-	-
<b>Jayawijaya</b>	<b>15</b>	<b>16</b>	<b>113</b>	<b>119</b>	<b>128</b>	<b>135</b>

Lanjutan Tabel/Continued Table 4.1.8

Kecamatan Subdistrict	Murid/Pupils					
	Negeri/Public		Swasta/Private		Jumlah/Total	
	2019/2020	2020/2021	2019/2020	2020/2021	2019/2020	2020/2021
(1)	(8)	(9)	(10)	(11)	(12)	(13)
Wamena	-	-	2 472	2 348	2 472	2 348
Asolokobal	-	-	-	-	-	-
Walelagama	-	-	-	-	-	-
Trikora	-	-	-	-	-	-
Napua	-	-	-	-	-	-
Walaik	-	-	-	-	-	-
Wouma	-	-	-	-	-	-
Walesi	-	-	-	-	-	-
Asotipo	-	-	-	-	-	-
Maima	-	-	-	-	-	-
Hubikosi	-	-	-	-	-	-
Pelebaga	-	-	-	-	-	-
Ibele	-	-	-	-	-	-
Tailarek	-	-	-	-	-	-
Hubikiak	-	-	63	48	63	48
Asologaima	-	-	-	-	-	-
Musاتفak	98	142	-	-	98	142
Silo Karno Doga	-	-	-	-	-	-
Pyramid	-	-	-	-	-	-
Muliama	-	-	-	-	-	-
<b>Jayawijaya</b>	<b>86</b>	<b>142</b>	<b>2 453</b>	<b>2 396</b>	<b>2 539</b>	<b>2 538</b>

Lanjutan Tabel/*Continued Table* 4.1.8

Kecamatan Subdistrict	Murid/Pupils					
	Negeri/Public		Swasta/Private		Jumlah/Total	
	2019/2020	2020/2021	2019/2020	2020/2021	2019/2020	2020/2021
(1)	(8)	(9)	(10)	(11)	(12)	(13)
Wame	-	-	-	-	-	-
Kurulu	-	-	-	-	-	-
Usilimo	-	-	-	-	-	-
Wita Waya	-	-	-	-	-	-
Libarek	-	-	-	-	-	-
Wadangku	-	-	-	-	-	-
Pisugi	-	-	-	-	-	-
Bolakme	-	-	-	-	-	-
Wollo	-	-	-	-	-	-
Yalengga	-	-	-	-	-	-
Tagime	-	-	-	-	-	-
Molagalome	-	-	-	-	-	-
Tagineri	-	-	-	-	-	-
Bugi	-	-	-	-	-	-
Bpiri	-	-	-	-	-	-
Koragi	-	-	-	-	-	-
Wesaput	-	-	-	-	-	-
Siepkosi	-	-	-	-	-	-
Itlay Hisage	-	-	-	-	-	-
Popugoba	-	-	-	-	-	-
<b>Jayawijaya</b>	<b>86</b>	<b>142</b>	<b>2 453</b>	<b>2 396</b>	<b>2 539</b>	<b>2 538</b>

Catatan/Note: ...

Sumber/Source: Kementerian Agama, Data Semester Ganjil/Ministry of Religious Affairs, Odd Semester Data

**Tabel**  
**Table** 4.1.9

**Jumlah Sekolah, Guru, dan Murid Madrasah Aliyah (MA) di Bawah Kementerian Agama Menurut Kecamatan di Kabupaten Jayawijaya, 2019/2020 dan 2020/2021**  
**Number of Schools, Teachers, and Pupils in Madrasah Aliyah (MA) Under the Ministry of Religious Affairs by Subdistrict In Jayawijaya Regency, 2019/2020 dan 2020/2021**

Kecamatan Subdistrict	Sekolah/Schools		Guru/Teachers		Murid/Pupils	
	2019/2020	2020/2021	2019/2020	2020/2021	2019/2020	2020/2021
(1)	(2)	(3)	(4)	(5)	(6)	(7)
Wamena	-	-	-	-	-	-
Asolokobal	-	-	-	-	-	-
Walelagama	-	-	-	-	-	-
Trikora	-	-	-	-	-	-
Napua	-	-	-	-	-	-
Walaik	-	-	-	-	-	-
Wouma	-	-	-	-	-	-
Walesi	-	-	-	-	-	-
Asotipo	-	-	-	-	-	-
Maima	-	-	-	-	-	-
Hubikosi	-	-	-	-	-	-
Pelebaga	-	-	-	-	-	-
Ibele	-	-	-	-	-	-
Tailarek	-	-	-	-	-	-
Hubikiak	-	-	-	-	-	-
Asologaima	-	-	-	-	-	-
Musatfak	-	-	-	-	-	-
Silo Karno Doga	-	-	-	-	-	-
Pyramid	-	-	-	-	-	-
Muliama	-	-	-	-	-	-
<b>Jayawijaya</b>	<b>0</b>	<b>0</b>	<b>0</b>	<b>0</b>	<b>0</b>	<b>0</b>

Lanjutan Tabel/*Continued Table* 4.1.9

Kecamatan Subdistrict	Sekolah/Schools		Guru/Teachers		Murid/Pupils	
	2019/2020	2020/2021	2019/2020	2020/2021	2019/2020	2020/2021
(1)	(2)	(3)	(4)	(5)	(6)	(7)
Wame	-	-	-	-	-	-
Kurulu	-	-	-	-	-	-
Usilimo	-	-	-	-	-	-
Wita Waya	-	-	-	-	-	-
Libarek	-	-	-	-	-	-
Wadangku	-	-	-	-	-	-
Pisugi	-	-	-	-	-	-
Bolakme	-	-	-	-	-	-
Wollo	-	-	-	-	-	-
Yalengga	-	-	-	-	-	-
Tagime	-	-	-	-	-	-
Molagalome	-	-	-	-	-	-
Tagineri	-	-	-	-	-	-
Bugi	-	-	-	-	-	-
Bpiri	-	-	-	-	-	-
Koragi	-	-	-	-	-	-
Wesapat	-	-	-	-	-	-
Siepkosi	-	-	-	-	-	-
Itlay Hisage	-	-	-	-	-	-
Popugoba	-	-	-	-	-	-
<b>Jayawijaya</b>	<b>0</b>	<b>0</b>	<b>0</b>	<b>0</b>	<b>0</b>	<b>0</b>

Catatan/Note: data 2020/2021 bersumber dari Kementerian agama Kabupaten Jayawijaya/ data 2020/2021 source from Ministry of Religious of Jayawijaya Regency

Sumber/Source: Kementerian Agama, Data Semester Ganjil/Ministry of Religious Affairs, Odd Semester Data

**Tabel 4.1.10** Jumlah Desa<sup>1</sup>/Kelurahan yang Memiliki Fasilitas Sekolah Menurut Kecamatan dan Tingkat Pendidikan di Kabupaten Jayawijaya, 2018– 2020  
**Number of Villages<sup>1</sup> Having Educational Facilities by Subdistrict and Educational Level In Jayawijaya Regency, 2018– 2020**

Kecamatan Subdistrict	TK/RA/BA Children School		
	2018	2019	2020
(1)	(2)	(3)	(4)
Wamena	3	4	5
Asolokobal	3	3	3
Walelagama	0	0	1
Trikora	2	0	1
Napua	2	2	4
Walaik	0	0	0
Wouma	1	1	1
Walesi	0	0	0
Asotipo	2	2	3
Maima	0	1	0
Hubikosi	0	1	1
Pelebaga	1	1	0
Ibele	0	2	2
Tailarek	0	1	1
Hubikiak	1	1	1
Asologaima	3	3	3
Musatfak	0	0	1
Silo Karno Doga	0	0	1
Pyramid	1	1	2
Muliama	1	1	1
<b>Jayawijaya</b>	<b>24</b>	<b>29</b>	<b>41</b>

Lanjutan Tabel/*Continued Table* 4.1.10

Kecamatan <i>Subdistrict</i>	TK/RA/BA <i>Children School</i>		
	2018	2019	2020
(1)	(2)	(3)	(4)
Wame	0	0	0
Kurulu	0	0	1
Usilimo	0	0	0
Wita Waya	0	1	0
Libarek	0	0	0
Wadangku	0	0	0
Pisugi	1	1	2
Bolakme	0	0	0
Wollo	1	1	1
Yalengga	0	0	0
Tagime	0	0	0
Molagalome	0	0	1
Tagineri	0	0	0
Bugi	0	0	0
Bpiri	0	0	0
Koragi	0	0	0
Wesaput	1	1	2
Siepkosi	1	1	2
Itlay Hisage	0	0	1
Popugoba	0	0	0
<b>Jayawijaya</b>	<b>24</b>	<b>29</b>	<b>41</b>

Lanjutan Tabel/*Continued Table* 4.1.10

Kecamatan <i>Subdistrict</i>	SD/MI <i>Primary School</i>		
	2018	2019	2020
(1)	(2)	(3)	(4)
Wamena	4	5	5
Asolokobal	2	3	3
Walelagama	2	2	2
Trikora	2	1	1
Napua	5	4	4
Walaik	1	2	2
Wouma	2	3	3
Walesi	2	2	2
Asotipo	3	3	3
Maima	1	2	2
Hubikosi	4	2	2
Pelebaga	5	5	5
Ibele	2	3	3
Tailarek	1	1	1
Hubikiak	2	2	2
Asologaima	3	3	3
Musatfak	3	4	4
Silo Karno Doga	3	3	3
Pyramid	6	6	6
Muliama	5	5	5
<b>Jayawijaya</b>	<b>101</b>	<b>108</b>	<b>108</b>



Lanjutan Tabel/*Continued Table* 4.1.10

Kecamatan Subdistrict	SD/MI Primary School		
	2018	2019	2020
(1)	(2)	(3)	(4)
Wame	1	1	1
Kurulu	3	5	5
Usilimo	4	5	5
Wita Waya	2	2	2
Libarek	1	1	1
Wadangu	3	4	4
Pisugi	3	3	3
Bolakme	4	5	5
Wollo	2	2	2
Yalengga	0	1	1
Tagime	3	2	2
Molagalome	1	1	1
Tagineri	2	1	1
Bugi	1	1	1
Bpiri	2	3	3
Koragi	1	1	1
Wesaput	2	1	1
Siepkosi	4	4	4
Itlay Hisage	2	2	2
Popugoba	2	2	2
<b>Jayawijaya</b>	<b>101</b>	<b>108</b>	<b>108</b>

Lanjutan Tabel/*Continued Table 4.1.10*

Kecamatan Subdistrict	SMP/MTs Junior High School		
	2018	2019	2020
(1)	(5)	(6)	(7)
Wamena	5	4	5
Asolokobal	1	3	2
Walelagama	1	1	1
Trikora	0	0	0
Napua	0	0	1
Walaik	0	0	0
Wouma	0	0	0
Walesi	1	1	1
Asotipo	0	0	0
Maima	0	0	0
Hubikosi	1	2	2
Pelebaga	0	0	0
Ibele	1	1	0
Tailarek	0	0	0
Hubikiak	1	1	1
Asologaima	1	1	1
Musatfak	1	1	1
Silo Karno Doga	0	0	0
Pyramid	1	1	1
Muliama	1	1	1
<b>Jayawijaya</b>	<b>21</b>	<b>23</b>	<b>26</b>

Lanjutan Tabel/*Continued Table* 4.1.10

Kecamatan Subdistrict	SMP/MTs Junior High School		
	2018	2019	2020
(1)	(5)	(6)	(7)
Wame	0	0	0
Kurulu	0	1	1
Usilimo	1	1	2
Wita Waya	0	0	0
Libarek	0	0	0
Wadangku	0	0	0
Pisugi	0	0	0
Bolakme	1	1	1
Wollo	0	0	1
Yalengga	0	1	1
Tagime	2	1	2
Molagalome	0	0	0
Tagineri	1	0	0
Bugi	0	0	0
Bpiri	0	0	0
Koragi	0	0	0
Wesapat	0	0	0
Siepkosi	1	1	1
Itlay Hisage	0	0	0
Popugoba	0	0	0
<b>Jayawijaya</b>	<b>21</b>	<b>23</b>	<b>26</b>

Lanjutan Tabel/Continued Table 4.1.10

Kecamatan Subdistrict	SMA/MA Senior High School		
	2018	2019	2020
(1)	(8)	(9)	(10)
Wamena	4	4	4
Asolokobal	1	1	1
Walelagama	0	0	0
Trikora	0	0	0
Napua	0	0	0
Walaik	0	0	0
Wouma	0	0	0
Walesi	0	0	1
Asotipo	0	0	0
Maima	0	0	0
Hubikosi	0	0	0
Pelebaga	0	0	0
Ibele	0	0	0
Tailarek	0	0	0
Hubikiak	1	1	1
Asologaima	1	1	1
Musatfak	0	0	0
Silo Karno Doga	0	0	0
Pyramid	0	0	0
Muliama	1	1	1
<b>Jayawijaya</b>	<b>10</b>	<b>12</b>	<b>13</b>

Lanjutan Tabel/*Continued Table* 4.1.10

Kecamatan Subdistrict	SMA/MA Senior High School		
	2018	2019	2020
(1)	(8)	(9)	(10)
Wame	0	0	0
Kurulu	0	1	1
Usilimo	0	1	0
Wita Waya	0	0	0
Libarek	0	0	0
Wadangku	0	0	0
Pisugi	0	0	0
Bolakme	1	1	1
Wollo	0	0	0
Yalengga	0	1	1
Tagime	0	0	0
Molagalome	0	0	0
Tagineri	1	0	1
Bugi	0	0	0
Bpiri	0	0	0
Koragi	0	0	0
Wesaput	0	0	0
Siepkosi	0	0	0
Itlay Hisage	0	0	0
Popugoba	0	0	0
<b>Jayawijaya</b>	<b>10</b>	<b>12</b>	<b>13</b>

Lanjutan Tabel/*Continued Table 4.1.10*

Kecamatan Subdistrict	SMK Vocational School		
	2018	2019	2020
(1)	(11)	(12)	(13)
Wamena	4	3	3
Asolokobal	0	0	0
Walelagama	0	0	0
Trikora	0	0	0
Napua	1	0	0
Walaik	0	0	0
Wouma	0	0	0
Walesi	0	0	0
Asotipo	0	0	0
Maima	0	0	0
Hubikosi	0	0	0
Pelebaga	0	0	0
Ibele	0	0	0
Tailarek	0	0	0
Hubikiak	1	1	1
Asologaima	0	0	0
Musatfak	0	1	1
Silo Karno Doga	0	0	0
Pyramid	0	0	0
Muliama	1	1	1
<b>Jayawijaya</b>	<b>7</b>	<b>6</b>	<b>6</b>

Lanjutan Tabel/*Continued Table* 4.1.10

Kecamatan Subdistrict	SMK Vocational School		
	2018	2019	2020
(1)	(11)	(12)	(13)
Wame	0	0	0
Kurulu	0	0	0
Usilimo	0	0	0
Wita Waya	0	0	0
Libarek	0	0	0
Wadangku	0	0	0
Pisugi	0	0	0
Bolakme	0	0	0
Wollo	0	0	0
Yalengga	0	0	0
Tagime	0	0	0
Molagalome	0	0	0
Tagineri	0	0	0
Bugi	0	0	0
Bpiri	0	0	0
Koragi	0	0	0
Wesaput	0	0	0
Siepkosi	0	0	0
Itlay Hisage	0	0	0
Popugoba	0	0	0
<b>Jayawijaya</b>	<b>7</b>	<b>6</b>	<b>6</b>

Lanjutan Tabel/Continued Table 4.1.10

Kecamatan Subdistrict	Perguruan Tinggi University		
	2018	2019	2020
(1)	(14)	(15)	(16)
Wamena	5	5	5
Asolokobal	0	0	0
Walelagama	0	0	0
Trihora	0	0	0
Napua	1	0	0
Walaik	0	0	0
Wouma	0	0	0
Walesi	0	0	0
Asotipo	0	0	0
Maima	0	0	0
Hubikosi	0	0	0
Pelebaga	0	0	0
Ibele	0	0	0
Tailarek	0	0	0
Hubikiak	0	0	0
Asologaima	0	0	0
Musatfak	0	0	0
Silo Karno Doga	0	0	0
Pyramid	0	0	0
Muliama	0	0	0
<b>Jayawijaya</b>	<b>7</b>	<b>6</b>	<b>6</b>



Lanjutan Tabel/*Continued Table* 4.1.10

Kecamatan Subdistrict	Perguruan Tinggi University		
	2018	2019	2020
(1)	(14)	(15)	(16)
Wame	0	0	0
Kurulu	0	0	0
Usilimo	0	0	0
Wita Waya	0	0	0
Libarek	0	0	0
Wadangku	0	0	0
Pisugi	1	1	1
Bolakme	0	0	0
Wollo	0	0	0
Yalengga	0	0	0
Tagime	0	0	0
Molagalome	0	0	0
Tagineri	0	0	0
Bugi	0	0	0
Bpiri	0	0	0
Koragi	0	0	0
Wesaput	0	0	0
Siepkosi	0	0	0
Itlay Hisage	0	0	0
Popugoba	0	0	0
<b>Jayawijaya</b>	<b>7</b>	<b>6</b>	<b>6</b>

Catatan/*Note*: <sup>1</sup> Desa pada tabel ini termasuk Unit Permukiman Transmigrasi (UPT) yang masih dibina oleh kementerian terkait dan nagari di Kabupaten/Kota Sumatera Barat/*Villages in this table include Transmigration Settlement Unit which is still fostered by the relevant ministries and the nagari in the Province of Sumatera Barat*

Sumber/*Source*: BPS, Pendataan Potensi Desa (Podes)/ *BPS–Statistics Indonesia, Village Potential Data Collection*

**Tabel**  
**Table** 4.1.11

**Angka Partisipasi Murni (APM) dan Angka Partisipasi Kasar (APK) Menurut Jenjang Pendidikan di Kabupaten Jayawijaya, 2019 dan 2020**  
**Net Participation Rates and Gross Participation Rates by Educational Level in Jayawijaya Regency, 2019 and 2020**

Jenjang Pendidikan Educational Level	Angka Partisipasi Murni (APM) Net Participation Rates		Angka Partisipasi Kasar (APK) Gross Participation Rates	
	2019	2020	2019	2020
(1)	(2)	(3)	(4)	(5)
SD/MI Elementary School	89.78		97.98	
SMP/MTs Junior High School	75.96		91.48	
SMA/SMK/MA Senior High School	66.76		120.90	

Catatan/Note: ...

Sumber/Source: BPS, Survei Sosial Ekonomi Nasional (Susenas)/BPS-Statistics Indonesia, National Socioeconomic Survey

**Tabel**  
**Table** 4.1.12**Persentase Penduduk Berumur 15 Tahun ke Atas yang Melek Huruf Menurut Kelompok Umur di Kabupaten Jayawijaya, 2019 dan 2020**  
*Percentage of Literate People Aged 15 Years and Over by Age Group in Jayawijaya Regency, 2019 and 2020*

<b>Kelompok Umur</b> <i>Age Group</i>	<b>2019</b>	<b>2020</b>
(1)	(2)	(3)
15–19	89.54	85.38
20–24	88.20	88.49
25–29	68.90	72.77
30–34	69.19	72.38
35–39	62.16	60.25
40–44	63.68	60.21
45–49	51.01	63.49
50+	48.60	48.61
<b>Jumlah/Total</b>	<b>66.99</b>	<b>68.92</b>
<b>15–24</b>	<b>88.96</b>	<b>86.83</b>
<b>15–44</b>	<b>72.45</b>	<b>73.03</b>
<b>15+</b>	<b>66.99</b>	<b>68.92</b>
<b>45+</b>	<b>49.58</b>	<b>54.77</b>

Catatan/Note: ...

Sumber/Source: BPS, Survei Sosial Ekonomi Nasional (Susenas)/BPS-Statistics Indonesia, National Socioeconomic Survey

## 4.2 KESEHATAN HEALTH

**Tabel** 4.2.1 **Jumlah Desa<sup>1</sup>/Kelurahan Yang Memiliki Sarana Kesehatan Menurut Kecamatan di Kabupaten Jayawijaya, 2018–2020**  
**Number of Villages<sup>1</sup> Having Health Facilities by Subdistrict In Jayawijaya Regency, 2018–2020**

Kecamatan Subdistrict	Rumah Sakit Hospital		
	2018	2019	2020
(1)	(2)	(3)	(4)
Wamena	1	1	1
Asolokobal	0	0	0
Walelagama	0	0	0
Trikora	0	0	0
Napua	0	0	0
Walaik	0	0	0
Wouma	0	0	0
Walesi	0	0	0
Asotipo	0	0	0
Maima	0	0	0
Hubikosi	0	0	0
Pelebaga	0	0	0
Ibele	0	0	0
Tailarek	0	0	0
Hubikiak	0	0	0
Asologaima	0	0	0
Musatfak	0	0	0
Silo Karno Doga	0	0	0
Pyramid	0	0	0
Muliama	0	0	0
<b>Jayawijaya</b>	<b>1</b>	<b>1</b>	<b>1</b>

Lanjutan Tabel/*Continued Table* 4.2.1

Kecamatan <i>Subdistrict</i>	Rumah Sakit <i>Hospital</i>		
	2018	2019	2020
(1)	(2)	(3)	(4)
Wame	0	0	0
Kurulu	0	0	0
Usilimo	0	0	0
Wita Waya	0	0	0
Libarek	0	0	0
Wadangku	0	0	0
Pisugi	0	0	0
Bolakme	0	0	0
Wollo	0	0	0
Yalengga	0	0	0
Tagime	0	0	0
Molagalome	0	0	0
Tagineri	0	0	0
Bugi	0	0	0
Bpiri	0	0	0
Koragi	0	0	0
Wesaput	0	0	0
Siepkosi	0	0	0
Itlay Hisage	0	0	0
Popugoba	0	0	0
<b>Jayawijaya</b>	<b>1</b>	<b>1</b>	<b>1</b>

Lanjutan Tabel/*Continued Table 4.2.1*

Kecamatan Subdistrict	Rumah Sakit Bersalin Maternity Hospital		
	2018	2019	2020
(1)	(5)	(6)	(7)
Wamena	0	0	0
Asolokobal	0	0	0
Walelagama	0	0	0
Trikora	0	0	0
Napua	0	0	0
Walaik	0	0	0
Wouma	0	0	0
Walesi	0	0	0
Asotipo	0	0	0
Maima	0	0	0
Hubikosi	0	0	0
Pelebaga	0	0	0
Ibele	0	0	0
Tailarek	0	0	0
Hubikiak	0	0	0
Asologaima	0	0	0
Musatfak	0	0	0
Silo Karno Doga	0	0	0
Pyramid	0	0	0
Muliama	0	0	0
<b>Jayawijaya</b>	<b>0</b>	<b>0</b>	<b>0</b>

Lanjutan Tabel/*Continued Table* 4.2.1

Kecamatan Subdistrict	Rumah Sakit Bersalin Maternity Hospital		
	2018	2019	2020
(1)	(5)	(6)	(7)
Wame	0	0	0
Kurulu	0	0	0
Usilimo	0	0	0
Wita Waya	0	0	0
Libarek	0	0	0
Wadangku	0	0	0
Pisugi	0	0	0
Bolakme	0	0	0
Wollo	0	0	0
Yalengga	0	0	0
Tagime	0	0	0
Molagalome	0	0	0
Tagineri	0	0	0
Bugi	0	0	0
Bpiri	0	0	0
Koragi	0	0	0
Wesaput	0	0	0
Siepkosi	0	0	0
Itlay Hisage	0	0	0
Popugoba	0	0	0
<b>Jayawijaya</b>	<b>0</b>	<b>0</b>	<b>0</b>

Lanjutan Tabel/*Continued Table 4.2.1*

Kecamatan <i>Subdistrict</i>	Poliklinik <i>Polyclinic</i>		
	2018	2019	2020
(1)	(8)	(9)	(10)
Wamena	0	4	3
Asolokobal	0	0	0
Walelagama	0	0	0
Trikora	0	0	0
Napua	0	0	0
Walaik	0	0	0
Wouma	0	0	0
Walesi	0	0	0
Asotipo	1	0	0
Maima	0	0	0
Hubikosi	1	0	1
Pelebaga	0	0	0
Ibele	0	0	0
Tailarek	0	0	0
Hubikiak	0	1	1
Asologaima	0	0	0
Musatfak	0	0	0
Silo Karno Doga	0	0	0
Pyramid	0	0	0
Muliama	0	0	0
<b>Jayawijaya</b>	<b>2</b>	<b>7</b>	<b>7</b>



Lanjutan Tabel/*Continued Table* 4.2.1

Kecamatan <i>Subdistrict</i>	Poliklinik <i>Polyclinic</i>		
	2018	2019	2020
(1)	(8)	(9)	(10)
Wame	0	0	0
Kurulu	0	0	0
Usilimo	0	1	1
Wita Waya	0	1	1
Libarek	0	0	0
Wadangku	0	0	0
Pisugi	0	0	0
Bolakme	0	0	0
Wollo	0	0	0
Yalengga	0	0	0
Tagime	0	0	0
Molagalome	0	0	0
Tagineri	0	0	0
Bugi	0	0	0
Bpiri	0	0	0
Koragi	0	0	0
Wesaput	0	0	0
Siepkosi	0	0	0
Itlay Hisage	0	0	0
Popugoba	0	0	0
<b>Jayawijaya</b>	<b>2</b>	<b>7</b>	<b>7</b>

Lanjutan Tabel/Continued Table 4.2.1

Kecamatan Subdistrict	Puskesmas Public Health Center		
	2018	2019	2020
(1)	(11)	(12)	(13)
Wamena	2	1	1
Asolokobal	0	1	1
Walelagama	2	1	1
Trikora	0	0	0
Napua	1	1	1
Walaik	0	0	0
Wouma	0	0	0
Walesi	0	0	0
Asotipo	0	1	1
Maima	0	1	1
Hubikosi	4	1	1
Pelebaga	2	1	1
Ibele	0	0	0
Tailarek	0	1	1
Hubikiak	2	1	1
Asologaima	1	1	1
Musatfak	2	1	1
Silo Karno Doga	1	1	1
Pyramid	0	0	0
Muliama	0	0	0
<b>Jayawijaya</b>	<b>26</b>	<b>26</b>	<b>26</b>

Lanjutan Tabel/Continued Table 4.2.1

Kecamatan Subdistrict	Puskesmas Public Health Center		
	2018	2019	2020
(1)	(11)	(12)	(13)
Wame	0	0	0
Kurulu	2	1	1
Usilimo	0	1	1
Wita Waya	1	1	1
Libarek	0	1	1
Wadangku	0	0	0
Pisugi	0	0	0
Bolakme	2	1	1
Wollo	1	1	1
Yalengga	1	1	1
Tagime	0	0	0
Molagalome	0	1	1
Tagineri	0	0	0
Bugi	0	1	1
Bpiri	0	0	0
Koragi	0	0	0
Wesaput	0	1	1
Siepkosi	1	1	1
Itlay Hisage	1	1	1
Popugoba	0	1	1
<b>Jayawijaya</b>	<b>26</b>	<b>26</b>	<b>26</b>

Lanjutan Tabel/Continued Table 4.2.1

Kecamatan Subdistrict	Puskesmas Pembantu Subsidiary of Public Health Center		
	2018	2019	2020
(1)	(14)	(15)	(16)
Wamena	1	2	2
Asolokobal	4	4	4
Walelagama	0	0	0
Trikora	0	0	0
Napua	0	2	2
Walaik	0	0	0
Wouma	0	0	0
Walesi	1	1	1
Asotipo	5	5	5
Maima	1	2	2
Hubikosi	0	1	1
Pelebaga	0	1	1
Ibele	1	0	0
Tailarek	0	0	0
Hubikiak	1	1	1
Asologaima	2	2	2
Musatfak	1	1	1
Silo Karno Doga	1	1	1
Pyramid	2	3	3
Muliama	1	1	1
<b>Jayawijaya</b>	<b>30</b>	<b>37</b>	<b>37</b>

Lanjutan Tabel/*Continued Table* 4.2.1

Kecamatan Subdistrict	Puskesmas Pembantu Subsidiary of Public Health Center		
	2018	2019	2020
(1)	(14)	(15)	(16)
Wame	0	0	0
Kurulu	0	0	0
Usilimo	0	0	0
Wita Waya	1	1	1
Libarek	1	0	0
Wadangku	2	2	2
Pisugi	0	0	0
Bolakme	1	0	0
Wollo	0	0	0
Yalengga	0	0	0
Tagime	0	2	2
Molagalome	0	0	0
Tagineri	0	0	0
Bugi	0	0	0
Bpiri	0	0	0
Koragi	0	0	0
Wesaput	2	3	3
Siepkosi	1	1	1
Itlay Hisage	1	1	1
Popugoba	0	0	0
<b>Jayawijaya</b>	<b>30</b>	<b>37</b>	<b>37</b>

Lanjutan Tabel/Continued Table 4.2.1

Kecamatan Subdistrict	Apotek Pharmacy		
	2018	2019	2020
(1)	(17)	(18)	(19)
Wamena	3	3	4
Asolokobal	0	0	0
Walelagama	0	0	0
Trikora	0	0	0
Napua	0	0	0
Walaik	0	0	0
Wouma	1	1	1
Walesi	0	0	0
Asotipo	0	0	0
Maima	0	0	0
Hubikosi	0	0	0
Pelebaga	0	0	0
Ibele	0	0	0
Tailarek	0	0	0
Hubikiak	2	2	2
Asologaima	0	0	0
Musatfak	0	0	0
Silo Karno Doga	0	0	0
Pyramid	0	0	0
Muliama	0	0	0
<b>Jayawijaya</b>	<b>6</b>	<b>6</b>	<b>7</b>

Lanjutan Tabel/Continued Table 4.2.1

Kecamatan Subdistrict	Apotek Pharmacy		
	2018	2019	2020
(1)	(17)	(18)	(19)
Wame	0	0	0
Kurulu	0	0	0
Usilimo	0	0	0
Wita Waya	0	0	0
Libarek	0	0	0
Wadangku	0	0	0
Pisugi	0	0	0
Bolakme	0	0	0
Wollo	0	0	0
Yalengga	0	0	0
Tagime	0	0	0
Molagalome	0	0	0
Tagineri	0	0	0
Bugi	0	0	0
Bpiri	0	0	0
Koragi	0	0	0
Wesaput	0	0	0
Siepkosi	0	0	0
Itlay Hisage	0	0	0
Popugoba	0	0	0
<b>Jayawijaya</b>	<b>6</b>	<b>6</b>	<b>6</b>

Catatan/Note: <sup>1</sup> Desa pada tabel ini termasuk Unit Permukiman Transmigrasi (UPT) yang masih dibina oleh kementerian terkait dan nagari di Kabupaten/Kota Sumatera Barat/Villages in this table include Transmigration Settlement Unit which is still fostered by the relevant ministries and the nagari in the Province of Sumatera Barat

Sumber/Source: BPS, Pendataan Potensi Desa (Podes)/BPS-Statistics Indonesia, Village Potential Data Collecting

**Tabel** 4.2.2 **Jumlah Tenaga Kesehatan Menurut Kecamatan di Kabupaten Jayawijaya, 2020**  
**Table** 4.2.2 **Number of Medical Personnel by Subdistrict In Jayawijaya Regency, 2020**

Kecamatan Subdistrict	Dokter Doctor	Perawat Nurse	Bidan Midwife	Farmasi Pharma- ceutical	Ahli Gizi Nutritionist
(1)	(2)	(3)	(4)	(5)	(6)
Wamena	40	188	46	17	20
Asolokobal	2	7	4	1	1
Walelagama	1	19	5	-	1
Trikora	-	-	-	-	-
Napua	3	7	6	1	1
Walaik	-	-	-	-	-
Wouma	-	-	-	-	-
Walesi	-	-	-	-	-
Asotipo	-	1	2	-	-
Maima	-	2	1	-	-
Hubikosi	-	5	8	1	1
Pelebaga	1	11	2	-	-
Ibele	-	-	-	-	-
Tailarek	-	1	-	-	-
Hubikiak	4	14	13	-	5
Asologaima	3	8	12	1	1
Musatfak	1	6	6	-	-
Silo Karno Doga	1	3	2	-	-
Pyramid	-	-	-	-	-
Muliama	-	-	-	-	-



Lanjutan Tabel/*Continued Table* 4.2.2

Kecamatan <i>Subdistrict</i>	Dokter <i>Doctor</i>	Perawat <i>Nurse</i>	Bidan <i>Midwife</i>	Farmasi <i>Pharmaceutical</i>	Ahli Gizi <i>Nutritionist</i>
(1)	(2)	(3)	(4)	(5)	(6)
Wame	-	-	-	-	-
Kurulu	3	11	10	1	-
Usilimo	-	3	2	-	-
Wita Waya	-	3	1	-	-
Libarek	-	7	3	-	-
Wadangku	-	-	-	-	-
Pisugi	-	-	-	-	-
Bolakme	2	10	7	1	-
Wollo	-	1	5	-	-
Yalengga	1	5	5	-	-
Tagime	-	-	-	-	-
Molagalome	-	3	-	-	-
Tagineri	-	-	-	-	-
Bugi	-	1	2	-	-
Bpiri	-	-	-	-	-
Koragi	-	-	-	-	-
Wesaput	-	10	6	1	2
Siepkosi	-	1	-	-	-
Itlay Hisage	-	2	3	-	-
Popugoba	1	4	3	-	-
<b>Jayawijaya</b>	<b>63</b>	<b>333</b>	<b>154</b>	<b>24</b>	<b>32</b>

Catatan/Note: farmasi termasuk analis farmasi, apoteker, asisten apoteker, dan sarjana farmasi

Sumber/Source: Dinas Kesehatan Kabupaten Jayawijaya / *Health Agency of Jayawijaya Regency*

**Tabel**  
**Table** 4.2.4

**Jumlah Rumah Sakit Umum, Rumah Sakit Khusus, Rumah Sakit/Rumah Bersalin, Puskesmas, Klinik/Balai Kesehatan, Posyandu, dan Polindes Menurut Kecamatan di Kabupaten Jayawijaya, 2018 dan 2019**  
**Number of General Hospital, Special Hospital, Maternity Hospital and Public Health Center, Medical Clinic, Integrated Service Post, Village maternity Cottage by Subdistrict In Jayawijaya Regency, 2018 and 2019**

Kecamatan Subdistrict	Rumah Sakit Umum General Hospital		Rumah Sakit Khusus Special Hospital	
	2018	2019	2018	2019
(1)	(2)	(3)	(4)	(5)
Wamena	1	1	0	0
Asolokobal	0	0	0	0
Walelagama	0	0	0	0
Trikora	0	0	0	0
Napua	0	0	0	0
Walaik	0	0	0	0
Wouma	0	0	0	0
Walesi	0	0	0	0
Asotipo	0	0	0	0
Maima	0	0	0	0
Hubikosi	0	0	0	0
Pelebaga	0	0	0	0
Ibele	0	0	0	0
Tailarek	0	0	0	0
Hubikiak	0	0	0	0
Asologaima	0	0	0	0
Musatfak	0	0	0	0
Silo Karno Doga	0	0	0	0
<b>Jayawijaya</b>	<b>1</b>	<b>1</b>	<b>0</b>	<b>0</b>

Lanjutan Tabel/*Continued Table* 4.2.4

Kecamatan Subdistrict	Rumah Sakit Umum General Hospital		Rumah Sakit Khusus Special Hospital	
	2018	2019	2018	2019
(1)	(2)	(3)	(4)	(5)
Pyramid	0	0	0	0
Muliama	0	0	0	0
Wame	0	0	0	0
Kurulu	0	0	0	0
Usilimo	0	0	0	0
Wita Waya	0	0	0	0
Libarek	0	0	0	0
Wadangku	0	0	0	0
Pisugi	0	0	0	0
Bolakme	0	0	0	0
Wollo	0	0	0	0
Yalengga	0	0	0	0
Tagime	0	0	0	0
Molagalome	0	0	0	0
Tagineri	0	0	0	0
Bugi	0	0	0	0
Bpiri	0	0	0	0
Koragi	0	0	0	0
Wesaput	0	0	0	0
Siepkosi	0	0	0	0
Itlay Hisage	0	0	0	0
Popugoba	0	0	0	0
<b>Jayawijaya</b>	<b>1</b>	<b>1</b>	<b>0</b>	<b>0</b>

Lanjutan Tabel/Continued Table 4.2.4

Kecamatan Subdistrict	Rumah Sakit Bersalin/ Rumah Bersalin Maternity Hospital		Puskesmas Public Health Center	
	2018	2019	2018	2019
(1)	(6)	(7)	(8)	(9)
Wamena	0	0	1	1
Asolokobal	0	0	1	1
Walelagama	0	0	1	1
Trikora	0	0	-	1*
Napua	0	0	1	1
Walaik	0	0	-	1
Wouma	0	0	-	1*
Walesi	0	0		1*
Asotipo	0	0	-	1
Maima	0	0	1	1
Hubikosi	0	0	1	1
Pelebaga	0	0	1	1
Ibele	0	0	1	1*
Tailarek	0	0	-	1
Hubikiak	0	0	1	1
Asologaima	0	0	1	1
Musatfak	0	0	1	1
Silo Karno Doga	0	0	1	1
Pyramid	0	0	1	1*
Muliama	0	0	-	1*
<b>Jayawijaya</b>	<b>0</b>	<b>0</b>	<b>26</b>	<b>27</b>

Lanjutan Tabel/*Continued Table* 4.2.4

Kecamatan Subdistrict	Rumah Sakit Bersalin/ Rumah Bersalin Maternity Hospital		Puskesmas Public Health Center	
	2018	2019	2018	2019
(1)	(6)	(7)	(8)	(9)
Wame	0	0	-	1*
Kurulu	0	0	1	1
Usilimo	0	0	1	1
Wita Waya	0	0	1	1
Libarek	0	0	1	1
Wadangku	0	0	-	1*
Pisugi	0	0	-	1*
Bolakme	0	0	1	1
Wollo	0	0	1	1
Yalengga	0	0	1	1
Tagime	0	0	-	1*
Molagalome	0	0	1	1
Tagineri	0	0	-	1*
Bugi	0	0	1	1
Bpiri	0	0	-	1*
Koragi	0	0	-	1*
Wesaput	0	0	1	1
Siepkosi	0	0	1	1
Itlay Hisage	0	0	1	1
Popugoba	0	0	1	1
<b>Jayawijaya</b>	<b>0</b>	<b>0</b>	<b>26</b>	<b>27</b>

Lanjutan Tabel/Continued Table 4.2.4

Kecamatan Subdistrict	Klinik/Balai Kesehatan Medical Clinic		Posyandu Integrated Service Post		Polindes Village Maternity Cottage	
	2018	2019	2018	2019	2018	2019
(1)	(10)	(11)	(12)	(13)	(14)	(15)
Wamena	8	8	21	16	6	6
Asolokobal	-	-	16	-	-	-
Walelagama	-	-	15	-	2	2
Trikora	-	-	-	-	-	-
Napua	-	-	9	-	-	-
Walaik	-	-	-	-	-	-
Wouma	-	-	-	-	-	-
Walesi	-	-	-	-	-	-
Asotipo	-	-	-	6	-	-
Maima	-	-	10	-	-	-
Hubikosi	-	-	7	-	-	-
Pelebaga	1	1	13	-	1	1
Ibele	-	-	12	-	-	-
Tailarek	-	-	-	-	-	-
Hubikiak	-	-	8	11	-	-
Asologaima	1	1	12	17	1	1
Musatfak	-	-	21	-	2	2
Silo Karno Doga	-	-	12	8	-	-
Pyramid	-	-	7	-	-	-
Muliama	-	-	-	-	-	-
<b>Jayawijaya</b>	<b>10</b>	<b>10</b>	<b>247</b>	<b>38</b>	<b>23</b>	<b>23</b>

Lanjutan Tabel/*Continued Table* 4.2.4

Kecamatan Subdistrict	Klinik/Balai Kesehatan Medical Clinic		Posyandu Integrated Service Post		Polindes Village Maternity Cottage	
	2018	2019	2018	2019	2018	2019
(1)	(10)	(11)	(12)	(13)	(14)	(15)
Wame	-	-	-	-	-	-
Kurulu	-	-	20	4	2	2
Usilimo	-	-	6	5	-	-
Wita Waya	-	-	3	5	-	-
Libarek	-	-	5	5	2	2
Wadangku	-	-	-	-	-	-
Pisugi	-	-	-	-	-	-
Bolakme	-	-	15	-	4	4
Wollo	-	-	8	-	2	2
Yalengga	-	-	9	8	1	1
Tagime	-	-	-	-	-	-
Molagalome	-	-	-	-	-	-
Tagineri	-	-	-	-	-	-
Bugi	-	-	2	-	-	-
Bpiri	-	-	-	-	-	-
Koragi	-	-	-	-	-	-
Wesaput	-	-	3	-	-	-
Siepkosi	-	-	-	-	-	-
Itlay Hisage	-	-	8	-	-	-
Popugoba	-	-	5	-	-	-
<b>Jayawijaya</b>	<b>10</b>	<b>10</b>	<b>247</b>	<b>38</b>	<b>23</b>	<b>23</b>

Catatan/Note: 1\* puskesmas pembantu

Sumber/Source: Dinas Kesehatan Kabupaten Jayawijaya / Health Agency of Jayawijaya Regency

**Tabel 4.2.5** Jumlah Dokter Spesialis, Dokter Umum, dan Dokter Gigi Menurut Sarana Pelayanan Kesehatan di Kabupaten Jayawijaya, 2020  
**Number of Specialist Doctor, Generalist Doctor, and Dentist by Type of Health Facility in Jayawijaya Regency, 2020**

Kecamatan Subdistrict	Dokter Spesialis Specialist Doctors	Dokter Umum Generalist Doctors	Dokter Gigi Dentist
(1)	(2)	(3)	(4)
Puskesmas/ <i>Public Health Center</i>	0	21	7
Rumah Sakit/ <i>Hospital</i>	11	21	3
<b>Jayawijaya</b>	<b>11</b>	<b>42</b>	<b>10</b>

Catatan/Note: ...

Sumber/Source: Dinas Kesehatan Kabupaten Jayawijaya / Health Agency of Jayawijaya Regency



**Tabel** 4.2.6  
**Table**

**Jumlah Perempuan Pernah Kawin Berumur 15-49 Tahun Yang Melahirkan Anak Lahir Hidup (ALH) Menurut Kecamatan dan Penolong Proses Kelahiran di Kabupaten Jayawijaya, 2020**  
*Amount of Ever Married Women Aged 15-49 Years Who Gave Birth to Children Ever Born by Subdistrict and Birth Attendant in Jayawijaya Regency, 2020*

Kecamatan Subdistrict	Tenaga Kesehatan Health Personnel	Non Tenaga Kesehatan Non-Health Personnel	Jumlah Total
(1)	(2)	(3)	(4)
Wamena			
Asolokobal			
Walelagama			
Trikora			
Napua			
Walaik			
Wouma			
Walesi			
Asotipo			
Maima			
Hubikosi			
Pelebaga			
Ibele			
Tailarek			
Hubikiak			
Asologaima			
Musatfak			
Silo Karno Doga			
Pyramid			
Muliama			
<b>Jayawijaya</b>			

Lanjutan Tabel/Continued Table 4.2.6

Kecamatan Subdistrict	Tenaga Kesehatan Health Personnel	Non Tenaga Kesehatan Non-Health Personnel	Jumlah Total
(1)	(2)	(3)	(4)
Wame			
Kurulu			
Usilimo			
Wita Waya			
Libarek			
Wadangku			
Pisugi			
Bolakme			
Wollo			
Yalengga			
Tagime			
Molagalome			
Tagineri			
Bugi			
Bpiri			
Koragi			
Wesaput			
Siepkosi			
Itlay Hisage			
Popugoba			
<b>Jayawijaya</b>			

Catatan/Note: ...

Sumber/Source: Dinas Kesehatan Kabupaten Jayawijaya / Health Agency of Jayawijaya Regency

**Tabel 4.2.7**  
**Table**

**Jumlah Kasus HIV/AIDS, IMS, DBD, Diare, TB, dan Malaria Menurut Kecamatan di Kabupaten Jayawijaya, 2020**  
**Number of Cases of HIV/AIDS, Sexually Transmitted Infection, Dengue Fever, Diarrhea, Tuberculosis (TB) and Malaria by Subdistrict in Jayawijaya Regency, 2020**

Kecamatan Subdistrict	HIV/AIDS HIV/AIDS	IMS Sexually Transmit-ed Infection	DBD Dengue Fever	Diare Diarrhea	TB Tubercu- losis	Malaria Malaria
(1)	(2)	(3)	(4)	(5)	(6)	(7)
Wamena						
Asolokobal						
Walelagama						
Trikora						
Napua						
Walaik						
Wouma						
Walesi						
Asotipo						
Maima						
Hubikosi						
Pelebaga						
Ibele						
Tailarek						
Hubikiak						
Asologaima						
Musatfak						
Silo Karno Doga						
Pyramid						
Muliama						
<b>Jayawijaya</b>						

Lanjutan Tabel/Continued Table 4.2.7

Kecamatan Subdistrict	HIV/AIDS HIV/AIDS	IMS Sexually Transmit-ed Infection	DBD Dengue Fever	Diare Diarhea	TB Tubercu- losis	Malaria Malaria
(1)	(2)	(3)	(4)	(5)	(6)	(7)
Wame						
Kurulu						
Usilimo						
Wita Waya						
Libarek						
Wadangku						
Pisugi						
Bolakme						
Wollo						
Yalengga						
Tagime						
Molagalome						
Tagineri						
Bugi						
Bpiri						
Koragi						
Wesaput						
Siepkosi						
Itlay Hisage						
Popugoba						
<b>Jayawijaya</b>						

Catatan/Note: HIV/AIDS yang di tangani RSUD 1.555 kasus dan HIV/AIDS yang ditangani Klinik Kalvari 1.563.  
TB yang di tangani RSUD 216 kasus dan TB yang ditangani Klinik Kalvari 17

Sumber/Source: Dinas Kesehatan Kabupaten Jayawijaya/Health Agency of Jayawijaya Regency

### 4.3 AGAMA DAN SOSIAL LAINNYA RELIGION AND OTHER SOCIAL AFFAIRS

**Tabel** 4.3.1 Jumlah Penduduk Menurut Kecamatan dan Agama yang Dianut di Kabupaten Jayawijaya, 2019  
*Population by Subdistrict and Religion In Jayawijaya Regency, 2019*

Kecamatan Subdistrict	Islam	Protestan Protestant	Katolik Catholic	Hindu	Budha Buddha	Lainnya Others
(1)	(2)	(3)	(4)	(5)	(6)	(7)
Wamena	9,548	29,811	5,682	-	80	-
Asolokobal	378	3,224	2,854	-	-	-
Walelagama	5	1,350	3,731	-	10	-
Trikora	-	-	-	-	-	-
Napua	145	5,600	-	-	-	-
Walaik	-	920	-	-	-	-
Wouma	665	1,038	-	-	-	-
Walesi	695	617	3,050	-	-	-
Asotipo	386	1,117	-	-	10	-
Maima	-	384	-	-	-	-
Hubikosi	453	4,910	3,641	-	-	-
Pelebaga	-	5,427	-	-	-	-
Ibele	-	2,241	-	-	-	-
Tailarek	-	555	-	-	-	-
Hubikiak	375	4,271	-	-	28	-
Asologaima	256	5,625	4,270	-	-	-
Musatfak	-	-	3,500	-	-	-
Silo Karno Doga	-	1,067	-	-	-	-
Pyramid	9	6,373	-	-	-	-
Muliama	-	2,977	-	-	-	-
<b>Jayawijaya</b>	<b>12,992</b>	<b>437,332</b>	<b>34,427</b>	<b>-</b>	<b>-</b>	<b>-</b>

Lanjutan Tabel/Continued Table 4.3.1

Kecamatan Subdistrict	Islam	Protestan Protestant	Katolik Catholic	Hindu	Budha Buddha	Lainnya Others
(1)	(2)	(3)	(4)	(5)	(6)	(7)
Wame	-	817	-	-	-	-
Kurulu	25	1,789	4,387	-	-	-
Usilimo	-	-	-	-	-	-
Wita Waya	-	802	-	-	-	-
Libarek	-	146	-	-	-	-
Wadangku	-	378	-	-	-	-
Pisugi	-	385	3,312	-	-	-
Bolakme	27	3,361	-	-	-	-
Wollo	-	5,045	-	-	-	-
Yalengga	-	3,451	-	-	-	-
Tagime	-	2,791	-	-	-	-
Molagalome	-	1,462	-	-	-	-
Tagineri	-	715	-	-	-	-
Bugi	-	-	-	-	-	-
Bpiri	-	1,770	-	-	-	-
Koragi	-	1,129	-	-	-	-
Wesaput	25	4,292	-	-	-	-
Siepkosi	-	1,006	-	-	-	-
Itlay Hisage	-	33	-	-	-	-
Popugoba	-	486	-	-	-	-
<b>Jayawijaya</b>	<b>12,992</b>	<b>437,332</b>	<b>34,427</b>	<b>-</b>	<b>-</b>	<b>-</b>

Catatan/Note: ...

Sumber/Source: Kementerian Agama Kabupaten Jayawijaya / Religion Agency of Jayawijaya Regency

**Tabel**  
**Table 4.3.2****Jumlah Tempat Peribadatan Menurut Kecamatan di  
Kabupaten Jayawijaya, 2019**  
*Number of Places of Worship by Subdistrict and Religion In  
Jayawijaya Regency, 2019*

Kecamatan Subdistrict	Masjid Mosque	Mushola Pray Room	Gereja Protestan Protestant Church	Gereja Katholik Catholic Church	Pura Temple	Vihara
(1)	(2)	(3)	(4)	(5)	(6)	(7)
Wamena	7	-	51	12	-	-
Asolokobal	1	-	25	6	-	-
Walelagama	-	-	14	13	-	-
Trikora	-	-	-	-	-	-
Napua	-	1	12	-	-	-
Walaik	-	-	4	-	-	-
Wouma	-	-	3	-	-	-
Walesi	3	1	4	8	-	-
Asotipo	2	-	12	-	-	-
Maima	-	-	4	-	-	-
Hubikosi	1	-	18	17	-	-
Pelebaga	-	-	38	-	-	-
Ibele	-	-	13	-	-	-
Tailarek	-	-	3	-	-	-
Hubikiak	1	-	10	-	-	-
Asologaima	1	-	25	19	-	-
Musatfak	-	-	-	10	-	-
Silo Karno Doga	-	-	3	-	-	-
Pyramid	-	-	31	-	-	-
Muliana	-	-	21	-	-	-
<b>Jayawijaya</b>	<b>16</b>	<b>2</b>	<b>413</b>	<b>223</b>	<b>-</b>	<b>-</b>

Lanjutan Tabel/*Continued Table 4.3.2*

Kecamatan Subdistrict	Masjid Mosque	Mushola Pray Room	Gereja Protestan Protestant Church	Gereja Katholik Catholic Church	Pura Temple	Vihara
(1)	(2)	(3)	(4)	(5)	(6)	(7)
Wame	-	-	6	-	-	-
Kurulu	-	-	13	19	-	-
Usilimo	-	-	9	-	-	-
Wita Waya	-	-	1	-	-	-
Libarek	-	-	3	-	-	-
Wadangku	-	-	3	-	-	-
Pisugi	-	-	4	15	-	-
Bolakme	-	-	16	-	-	-
Wollo	-	-	11	-	-	-
Yalengga	-	-	18	-	-	-
Tagime	-	-	13	-	-	-
Molagalome	-	-	5	-	-	-
Tagineri	-	-	4	-	-	-
Bugi	-	-	-	-	-	-
Bpiri	-	-	3	-	-	-
Koragi	-	-	3	-	-	-
Wesaput	-	-	5	-	-	-
Siepkosi	-	-	8	-	-	-
Itlay Hisage	-	-	1	-	-	-
Popugoba	-	-	8	-	-	-
<b>Jayawijaya</b>	<b>16</b>	<b>2</b>	<b>413</b>	<b>223</b>	<b>-</b>	<b>-</b>

Catatan/Note: ...

Sumber/Source: Kementerian Agama Kabupaten Jayawijaya / Religion Agency of Jayawijaya Regency



**Tabel 4.3.3** Banyaknya Rohaniawan Menurut Kecamatan di Kabupaten Jayawijaya, 2019  
*Number of Rohaniawan by Subdistrict in Jayawijaya Regency, 2019*

Kecamatan Subdistrict	Islam	Protestan Protestant	Katolik Catholic	Hindu	Budha Buddha	Lainnya Others
(1)	(2)	(3)	(4)	(5)	(6)	(7)
Wamena						
Asolokobal						
Walelagama						
Trikora						
Napua						
Walaik						
Wouma						
Walesi						
Asotipo						
Maima						
Hubikosi						
Pelebaga						
Ibele						
Tailarek						
Hubikiak						
Asologaima						
Musatfak						
Silo Karno Doga						
Pyramid						
Muliama						
<b>Jayawijaya</b>						

Lanjutan Tabel/Continued Table 4.3.3

Kecamatan Subdistrict	Islam	Protestan Protestant	Katolik Catholic	Hindu	Budha Buddha	Lainnya Others
(1)	(2)	(3)	(4)	(5)	(6)	(7)
Wame						
Kurulu						
Usilimo						
Wita Waya						
Libarek						
Wadangku						
Pisugi						
Bolakme						
Wollo						
Yalengga						
Tagime						
Molagalome						
Tagineri						
Bugi						
Bpiri						
Koragi						
Wesaput						
Siepkosi						
Itlay Hisage						
Popugoba						
<b>Jayawijaya</b>						

Catatan/Note: ...

Sumber/Source: Kementerian Agama Kabupaten Jayawijaya / Religion Agency of Jayawijaya Regency

**Tabel 4.3.3** Banyaknya Rohaniawan Menurut Kecamatan di Kabupaten Jayawijaya, 2020  
**Number of Rohaniawan by Subdistrict in Jayawijaya Regency, 2020**

Kecamatan Subdistrict	2018	2019	2020
(1)	(2)	(3)	(4)
Wamena	66	77	
Asolokobal	-	-	-
Walelagama	-	-	-
Trikora	-	-	-
Napua	-	-	-
Walaik	-	-	-
Wouma	-	-	-
Walesi	-	-	-
Asotipo	-	-	-
Maima	-	-	-
Hubikosi	-	-	-
Pelebaga	-	-	-
Ibele	-	-	-
Tailarek	-	-	-
Hubikiak	-	-	-
Asologaima	-	-	-
Musاتفak	-	-	-
Silo Karno Doga	-	-	-
Pyramid	-	-	-
Muliama	-	-	-
<b>Jayawijaya</b>	-	-	-

Lanjutan Tabel/*Continued Table 4.3.4*

<b>Kecamatan Subdistrict</b>	<b>2018</b>	<b>2019</b>	<b>2020</b>
(1)	(2)	(3)	(4)
Wame	-	-	-
Kurulu	-	-	-
Usilimo	-	-	-
Wita Waya	-	-	-
Libarek	-	-	-
Wadangku	-	-	-
Pisugi	-	-	-
Bolakme	-	-	-
Wollo	-	-	-
Yalengga	-	-	-
Tagime	-	-	-
Molagalome	-	-	-
Tagineri	-	-	-
Bugi	-	-	-
Bpiri	-	-	-
Koragi	-	-	-
Wesaput	-	-	-
Siepkosi	-	-	-
Itlay Hisage	-	-	-
Popugoba	-	-	-
<b>Jayawijaya</b>	<b>43</b>	<b>66</b>	<b>77</b>

Catatan/Note: ...

Sumber/Source: Kementerian Agama Kabupaten Jayawijaya / Religion Agency of Jayawijaya Regency

**Tabel**  
**Table** 4.3.5

**Jumlah Desa<sup>1</sup>/Kelurahan yang Mengalami Bencana Alam<sup>2</sup>  
Menurut Kecamatan di Kabupaten Jayawijaya, 2018-  
2019**  
*Number of Villages<sup>1</sup> that Had Natural Disaster<sup>2</sup> by  
Subdistrict, 2018-2019*

Kecamatan Subdistrict	Banjir/Flood		
	2018	2019	2020
(1)	(2)	(3)	(4)
Wamena	0	0	–
Asolokobal	3	1	–
Walelagama	4	4	4
Trikora	0	0	–
Napua	0	0	–
Walaik	0	0	–
Wouma	2	3	–
Walesi	0	0	–
Asotipo	1	0	–
Maima	1	1	1
Hubikosi	1	4	–
Pelebaga	0	1	–
Ibele	0	0	–
Tailarek	0	2	–
Hubikiak	0	0	–
Asologaima	4	4	6
Musatfak	5	1	–
Silo Karno Doga	7	7	7
Pyramid	7	5	8
Muliamama	5	4	5
<b>Jayawijaya</b>	<b>79</b>	<b>57</b>	<b>75</b>

Lanjutan Tabel/Continued Table 4.3.5

Kecamatan Subdistrict	Banjir/Flood		
	2018	2019	2020
(1)	(2)	(3)	(4)
Wame	0	0	–
Kurulu	10	0	12
Usilimo	3	6	10
Wita Waya	2	1	5
Libarek	3	0	5
Wadangku	0	0	–
Pisugi	4	6	7
Bolakme	0	0	–
Wollo	1	0	–
Yalengga	5	1	–
Tagime	0	0	–
Molagalome	0	0	–
Tagineri	0	0	–
Bugi	4	0	–
Bpiri	0	0	–
Koragi	0	0	–
Wesaput	3	2	–
Siepkosi	4	4	5
Itlay Hisage	0	0	–
Popugoba	0	0	–
<b>Jayawijaya</b>	<b>79</b>	<b>57</b>	<b>75</b>

Lanjutan Tabel/*Continued Table 4.3.5*

Kecamatan Subdistrict	Gempa Bumi/ <i>Earthquake</i>		
	2018	2019	2020
(1)	(5)	(6)	(7)
Wamena	0	0	–
Asolokobal	0	1	–
Walelagama	0	0	–
Trikora	0	0	–
Napua	0	0	–
Walaik	0	0	–
Wouma	0	0	–
Walesi	0	0	–
Asotipo	0	0	–
Maima	0	0	–
Hubikosi	0	0	–
Pelebaga	0	0	–
Ibele	0	0	–
Tailarek	0	0	–
Hubikiak	0	0	–
Asologaima	0	0	–
Musatfak	0	0	–
Silo Karno Doga	0	0	–
Pyramid	0	0	–
Muliama	0	0	–
<b>Jayawijaya</b>	<b>0</b>	<b>1</b>	

Lanjutan Tabel/Continued Table 4.3.5

Kecamatan Subdistrict	Gempa Bumi/Earthquake		
	2018	2019	2020
(1)	(5)	(6)	(7)
Wame	0	0	–
Kurulu	0	0	–
Usilimo	0	0	–
Wita Waya	0	0	–
Libarek	0	0	–
Wadangku	0	0	–
Pisugi	0	0	–
Bolakme	0	0	–
Wollo	0	0	–
Yalengga	0	0	–
Tagime	0	0	–
Molagalome	0	0	–
Tagineri	0	0	–
Bugi	0	0	–
Bpiri	0	0	–
Koragi	0	0	–
Wesaput	0	0	–
Siepkosi	0	0	–
Itlay Hisage	0	0	–
Popugoba	0	0	–
<b>Jayawijaya</b>	<b>0</b>	<b>1</b>	<b>–</b>



Lanjutan Tabel/*Continued Table* 4.3.5

Kecamatan Subdistrict	Tanah Longsor/Landslide		
	2018	2019	2020
(1)	(8)	(9)	(10)
Wamena	0	0	–
Asolokobal	2	0	–
Walelagama	0	0	–
Trikora	0	0	1
Napua	2	0	1
Walaik	0	0	–
Wouma	6	2	1
Walesi	2	0	1
Asotipo	1	0	1
Maima	0	0	–
Hubikosi	0	2	–
Pelebaga	0	2	–
Ibele	0	1	1
Tailarek	0	0	3
Hubikiak	0	0	–
Asologaima	3	0	1
Musاتفak	0	0	–
Silo Karno Doga	0	0	–
Pyramid	0	0	–
Muliama	1	0	–
<b>Jayawijaya</b>	<b>20</b>	<b>7</b>	<b>10</b>

Lanjutan Tabel/Continued Table 4.3.5

Kecamatan Subdistrict	Tanah Longsor/Landslide		
	2018	2019	2020
(1)	(8)	(9)	(10)
Wame	0	0	–
Kurulu	2	0	–
Usilimo	0	0	–
Wita Waya	0	0	–
Libarek	2	0	–
Wadangku	0	0	–
Pisugi	6	2	–
Bolakme	2	0	–
Wollo	1	0	–
Yalengga	0	0	–
Tagime	0	2	–
Molagalome	0	2	–
Tagineri	0	1	–
Bugi	0	0	–
Bpiri	0	0	–
Koragi	3	0	–
Wesaput	0	0	–
Siepkosi	0	0	–
Itlay Hisage	0	0	–
Popugoba	1	0	–
<b>Jayawijaya</b>	<b>20</b>	<b>7</b>	<b>10</b>

Catatan/Note: <sup>1</sup> Desa pada tabel ini termasuk Unit Permukiman Transmigrasi (UPT) yang masih dibina oleh kementerian terkait dan nagari di Kabupaten/Kota Sumatera Barat/Villages in this table are included in Transmigration Settlement Unit which is still fostered by the relevant ministries and the nagari in the Province of Sumatera Barat

<sup>2</sup> Terjadi dalam tiga tahun terakhir sampai dengan saat pencacahan/Occurred during the last three years by the time of enumeration

Sumber/Source: BPS, Pendataan Potensi Desa (Podes)/BPS-Statistics Indonesia, Village Potential Data Collecting

#### 4.4 KEMISKINAN POVERTY

**Tabel**  
**Table** 4.4.1 **Garis Kemiskinan dan Penduduk Miskin di Kabupaten Jayawijaya, 2013-2020**  
**Poverty Line and Number of Poor People in Jayawijaya Regency, 2013-2020**

<i>Tahun</i> <i>Year</i>	<b>Garis Kemiskinan</b> <b>(rupiah/kapita/bulan)</b> <i>Poverty Line</i> <i>(rupiah/capita/month)</i>	<b>Jumlah Penduduk</b> <b>Miskin (ribu)</b> <i>Number of Poor People</i> <i>(thousand)</i>	<b>Persentase</b> <b>Penduduk Miskin</b> <i>Percentage of Poor</i> <i>People</i>
(1)	(2)	(3)	(4)
2013	307 760	85.03	41.81
2018	317 168	81.12	39.6
2015	349 878	81.12	39.48
2016	367 804	83.00	39.66
2017	406 219	81.94	38.62
2018	409 846	82.91	38.66
2019	420 471	83.23	38.33
2020	461 058	87.71	37.22

Catatan/Note: ...

Sumber/Source: .BPS, Survei Sosial Ekonomi Nasional Maret/BPS-Statistics Indonesia, March National Socioeconomic Survey

**Tabel 4.4.2** **Garis Kemiskinan dan Penduduk Miskin di Kabupaten Jayawijaya, 2013-2020**  
**Poverty Line and Number of Poor People in Jayawijaya Regency, 2013-2020**

<i>Tahun Year</i>	<i>Indeks Kedalaman Kemiskinan Poverty Gap Index</i>	<i>Indeks Keparahan Kemiskinan Poverty Severity Index</i>
(1)	(2)	(3)
2013	8.51	2.42
2018	8.32	2.63
2015	10.36	4.39
2016	14.71	8.26
2017	14.58	6.81
2018	12.72	5.28
2019	15.09	7.60
2020	12.54	5.16

Catatan/Note: ...

Sumber/Source: .BPS, Survei Sosial Ekonomi Nasional Maret/BPS-Statistics Indonesia, March National Socioeconomic Survey

## 4.5 KRIMINAL CRIME

**Tabel 4.5.1** Rekapitulasi Penanganan Kasus Tindak Pidana di Kabupaten Jayawijaya, 2020  
*Number of Crime clearance Rate in Jayawijaya Regency, 2020*

Tindak Pidana Clearance Crime	Jumlah Kasus Number of Case	Perkembangan Penyelidikan Progress of Clearance					
		Lidik	Sidik	ADR	HAP 1	P 19	Hap 2
(1)	(2)	(3)	(4)	(5)	(6)	(7)	(8)
ANIBIS	47	24	1	1		1	
CURANMOR	215	175		120	1	5	
CURAS	47	37		4		6	
CURAT	18	16				2	
CURBIS	49	44		4		1	
KDRT						1	
KEJAHATAN TERHADAP KETERTIBAN UMUM	1	1					
KEBAKARAN	1	1					
MEMBAWA SENJATA API DAN HANDAK	1	1					
MEMBAWA SAJAM TANPA IJIN YANG SAH	2			1		2	
PENCEMARAN NAMA BAIK	2	1		1			
PENEMUAN MAYAT	2	2					
PENGANIAYAAN MENYEBABKAN MATINYA ORANG	4			2	1	1	
PEMBAKARAN	2	1		1		4	
PEMERKOSAAN	1					2	
PEMBUNUHAN	3			2			
PENADAHAN	4		1	4			
PENCABULAN	6	2		3	1		

Lanjutan Tabel/*Continued Table 4.5.1*

Tindak Pidana Clearance Crime	Jumlah Kasus Number of Case	Perkembangan Penyelidikan Progress of Clearance					
		Lidik	Sidik	ADR	HAP 1	P 19	Hap 2
(1)	(2)	(3)	(4)	(5)	(6)	(7)	(8)
PERCOBAAN PENCURIAN	1					1	
PENGANCAMAN	1	1					
PENGEROYOKAN	9	4	2	3			
PENGERUSAKAN	12	1		3		3	
PENGGELAPAN	7	4	1			2	
PENIPUAN	22	22		1			
PENIPUAN DAN PENGGELAPAN	1	1					
PENIPUAN MELALUI MEDIA SOSIAL	2	2					
PENYEROBOTAN TANAH	1	1					
PERBUATAN TIDAK MENYENANGKAN	1	1					
PENYALAHGUNAAN BBM	10		10				
PERCOBAAN PEMBAKARAN	1	1					
PERCOBAAN PEMERKOSAAN	1			1			
PERJUDIAN	3		2		1		
UU ITE	2	2					
PERZINAHAN	4	1	2	1			
<b>Jumlah</b>	<b>483</b>	<b>346</b>	<b>19</b>	<b>152</b>	<b>4</b>	<b>31</b>	

Catatan/Note: Crime Total (CC) = 587, Crime Cleared (CC) = 216, Crime Cleared Rate (CCR) = 36,80 %, Crime Clock hari 0,5724 jam 13,73 menit 43,8 detik 48 jadi 0 hari 13 jam 43 menit 43 detik. Resiko TP 181,1728 %

Sumber/Source: Kasat Reskrim Pores Kabupaten Jayawijaya/ Kasat Reskrim District Police Office of Jayawijaya Regency

**Tabel 4.5.2** **Rekapitulasi Laporan Perkara Penting Tindak Pidana Umum di Kabupaten Jayawijaya, Tahun 2020**  
**Recapitulation Report of Critical Cases of General Criminal Cases in Jayawijaya Regency, Year 2020**

Jenis Perkara	sisa tahun 2018	masuk tahun 2019	di selesaikan di tahun 2019	sisa tahun 2019
(1)	(2)	(3)	(4)	(5)
Ketertiban umum				
Perkosaan				
Perjudian				
Kejahatan Terhadap Nyawa				
Penganiayaan Berat				
Pencurian dengan pemberatan				
Pencurian dengan Kekerasan				
Pemerasan dengan Ancaman				
Penggelapan				
Senjata Api				
Narkotika				
Psikotropika				
Hak Kekayaan Intelektual				
Perkara Kehutanan				
Illegal Logging				
Perkara Lingkungan Hidup				
Perbankan				
Perkara Uang Palsu				
Pertambangan Tanpa Izin				
Pencucian Uang				
Perdagangan Orang				
Kekerasan Dalam Rumah Tangga				
Terorisme				

Catatan/Note: ...

Sumber/Source: Kejaksaan Negeri Kabupaten Jayawijaya / Jayawijaya Regency Attourney

**Tabel 4.5.3** Jumlah Perkara yang Diterima dan Diselesaikan oleh Pengadilan Negeri di Kabupaten Jayawijaya, Tahun 2020  
**Number of Cases Received and Decided by the District Court of Religion in Jayawijaya Regency, 2020**

Jenis Perkara	sisa tahun 2019	masuk tahun 2020	di selesaikan di tahun 2020	sisa tahun 2020
(1)	(2)	(3)	(4)	(5)
Pidana Biasa	9	85	85	9
Pidana Singkat	-	-	-	-
Pedana Cepat	-	-	-	-
Pdana Lalu Lintas	-	340	340	-
Perdata Gugatan	4	13	16	1
Perdata Permohonan	-	69	69	-

Catatan/Note: Jumlah sisa perkara yang di putus ada 116 perkara pidana dan 6 perkar perdata  
 Jumlah perkara yang di putus tepat waktu ada 113 perkara pidana dan 4 perkara perdata  
 Jumlah perkara yang mengajukan upaya hukum banding, kasasi dan peninjauan kembali ada 13 perkara pidana dan 9 perkara perdata  
 Tidak ada perkara perdata yang berhasil dimediasi  
 tidak ada perkara anak yang berhasil melalui diversi/perdamaian

Sumber/Source: Pengadilan Negeri Wamena / Wamena District Court



**Tabel 4.5.4** Jumlah Perkara yang Diputuskan oleh Pengadilan Negeri Agama di Kabupaten Jayawijaya, 2020  
**Number of Cases Decided by the District Court of Religion in Jayawijaya Regency, 2020**

Jenis Perkara	Dikabulkan	Dicabut	Ditolak	Tidak Diterima	Digugurkan
(1)	(2)	(3)	(4)	(5)	(6)
Perkawinan	-	-	-	-	-
Kewarisan	-	-	-	-	-
Wasiat	-	-	-	-	-
Hibah	-	-	-	-	-
Wakaf	-	-	-	-	-
Sodaqoh	-	-	-	-	-
Ekonomi Syariah	-	-	-	-	-
Lain-lain	-	-	-	-	-
Jumlah/Total	49	4	0	0	2

Catatan/Note:

Sumber/Source: Kantor Pengadilan Agama Kabupaten Jayawijaya/ District Court of Religion in Jayawijaya Regency

**Tabel 4.5.5** Jumlah Perkara yang Dikabulkan oleh Pengadilan Negeri Agama di Kabupaten Jayawijaya, 2020  
**Table** *Number of Cases Answered by the District Court of Religion in Jayawijaya Regency, 2020*

Jenis Perkara	dikabulkan	digugurkan	ditolak	Tidak diterima	dicabut
(1)	(2)	(3)	(4)	(5)	(6)
Cerai talak	-	-	-	-	-
Cerai gugat	-	-	-	-	-
Poligami	-	-	-	-	-
Harta bersama	-	-	-	-	-
Isbath nikah	-	-	-	-	-
Penetapan wali	-	-	-	-	-
Pembatalan nikah	-	-	-	-	-
Perubahan biodata	-	-	-	-	-
Jumlah/Total	49	4	0	0	2

Catatan/Note:

Sumber/Source: Kantor Pengadilan Agama Kabupaten Jayawijaya/ District Court of Religion in Jayawijaya Regency

**Tabel**  
**Table** **4.5.6** **Data Pelanggaran Lalu Lintas di Kabupaten Jayawijaya, 2009-2020**  
**Data Traffic Violations in Jayawijaya Regency, 2009-2020**

<i>Tahun</i> <i>Year</i>	<i>Pelanggaran</i> <i>Violations</i>	<i>Teguran</i> <i>Notice</i>	<i>Ditilang</i> <i>Ticketed</i>
(1)	(2)	(3)	(4)
2009	1 158	0	1 158
2010	2 910	1 635	1 275
2011	4 088	2 583	1 505
2012	3 399	2 022	1 377
2013	1 250	222	1 472
2018	1 330	207	1 330
2015	2137	1515	617
2016	835	735	100
2017	1 551	865	686
2018	2 882	1 761	1 121
2019	3 087	2 177	910
2020	-	-	-

Catatan/Note: ...

Sumber/Source: Satlantas Pores Kabupaten Jayawijaya/ Satlantas District Police Office of Jayawijaya Regency

**Tabel 4.5.7** Data Kecelakaan Lalu Lintas di Kabupaten Jayawijaya, 2009-2020  
**Table** *Data Traffic Accidents in Jayawijaya Regency, 2009-2020*

Tahun Year	Jumlah Kecelakaan Number of Traffics	Jenis Kerugian yang Diderita Type of Losses			
		Meninggal Dunia Pass Away	Luka Berat Serious Wound	Luka Ringan Minor Injuries	Kerugian Loss (rp)
(1)	(2)	(3)	(4)	(5)	(6)
2009	18	6	8	9	36000000
2010	37	10	28	35	75000000
2011	28	9	20	29	42000000
2012	32	15	18	23	50500000
2013	63	11	23	49	210000000
2018	79	13	41	109	1072500000
2015	31	10	33	17	283500000
2016	38	15	38	30	756500000
2017	50	15	40	47	992700000
2018	21	16	19	32	622 000 000
2019	21	13	7	10	134.000.000
2020	49	6	34	46	996.500.000

Catatan/Note: ...

Sumber/Source: Satlantas Pores Kabupaten Jayawijaya/ Satlantas District Police Office of Jayawijaya Regency

**Tabel 4.5.8** Jumlah Narapidana Menurut Bulan, Jenis Kelamin di Kabupaten Jayawijaya, 2020  
**Table** *Number of Prisoners by Month and Type in Jayawijaya Regency, 2020*

<i>Tahun/Year</i>	<i>Jenis Kelamin Sex</i>		<i>Jumlah Total</i>
	<i>Laki-laki Men</i>	<i>Perempuan Women</i>	
(1)	(2)	(3)	(4)
Januari/January			
Februari/February			
Maret/March			
April/April			
Mei/May			
Juni/June			
Juli/July			
Agustus/August			
September/September			
Oktober/October			
November/November			
Desember/December			
Jumlah/Total			

Catatan/Note: ...

Sumber/Source: Lembaga Pemasyarakatan Kabupaten Jayawijaya/ Penitentiary of Jayawijaya Regency

**Tabel 4.5.9** Jumlah Narapidana Menurut Jenis Kelamin dan Kelompok Umur di Kabupaten Jayawijaya, 2020  
**Table** *Number of Prisoners by Sex and Age Group in Jayawijaya Regency, 2020*

<i>Tahun/Year</i>	<b>Jenis Kelamin Sex</b>		<b>Jumlah Total</b>
	<b>Laki-laki Men</b>	<b>Perempuan Women</b>	
(1)	(2)	(3)	(4)
< 14			
15-24			
25-34			
35-44			
> 45			
Jumlah/Total			

Catatan/Note: ...

Sumber/Source: Lembaga Pemasyarakatan Kabupaten Jayawijaya/ *Penitentiary of Jayawijaya Regency*

# PERTANIAN, KEHUTANAN, DAN PETERNAKAN

Luas Panen Tanaman Sayuran dan Buah-buahan  
Semusim Menurut Jenis Tanaman (ha), 2019



2,00



1,00



1,00



4,00



1,00



1,00



7,00



1,00



2,00





**PENJELASAN TEKNIS****TECHNICAL NOTES**

1. Lahan sawah adalah lahan pertanian yang berpetak-petak dan dibatasi oleh pematang (galangan), saluran untuk menahan/ menyalurkan air, yang biasanya ditanami padi sawah tanpa memandang dari mana diperoleh atau status lahan tersebut. Lahan yang dimaksud termasuk lahan yang terdaftar di Pajak Bumi Bangunan, luran Pembangunan Daerah, lahan bengkok, lahan serobotan, lahan rawa yang ditanami padi dan lahan bekas tanaman tahunan yang telah dijadikan sawah, baik yang ditanami padi, palawija atau tanaman semusim lainnya.
  2. Tegall/Kebun adalah lahan pertanian bukan sawah (lahan kering) yang ditanami tanaman semusim atau tahunan dan terpisah dengan halaman sekitar rumah serta penggunaannya tidak berpindah pindah.
  3. Ladang/Huma adalah lahan pertanian bukan sawah (lahan kering) yang biasanya ditanami tanaman semusim dan penggunaannya hanya semusim atau dua musim, kemudian akan ditinggalkan bila sudah tidak subur lagi (berpindah-pindah). Kemungkinan lahan ini beberapa tahun kemudian akan dikerjakan kembali jika sudah subur.
1. *Wetland is agricultural land that separated by small dykes to resist water, where the main crop is usually wetland paddy without considering where it is got from or the status of the land. It includes the land that is registered at land income tax office, regional development contribution, 'bengkok' land, illegal ownership, swamps for rice cultivation, and annual crop land mark that has been used as rice field, which are both planted with paddy, secondary crops or the other seasonal crops.*
  2. *Dry field/Garden is an dryland (unirrigated land) which is planted with seasonal or annual crops and separately from the yard around the house without shifting.*
  3. *Unirrigated agricultural field / Shifting cultivation land is dryland (unirrigated land) that usually is cultivated for seasonal crops and utilized only for one or two seasons, then it will be left when it is not fertile (shifting). Maybe, this land will be used again in a few years if it has been fertile.*

1. Lahan yang sementara tidak diusahakan adalah lahan yang biasanya diusahakan tetapi untuk sementara (lebih dari 1 (satu) tahun tetapi kurang dari atau sama dengan 2 (dua) tahun) tidak diusahakan, termasuk lahan sawah yang tidak diusahakan selama lebih dari 2 (dua) tahun.
  2. Data pokok tanaman pangan yang dikumpulkan adalah luas panen dan produktivitas (hasil per hektar). Produksi tanaman pangan merupakan hasil perkalian antara luas panen dengan produktivitas. Pengumpulan data luas panen dilakukan setiap bulan dengan pendekatan area kecamatan di seluruh wilayah Indonesia. Pengumpulan data produktivitas dilakukan melalui pengukuran langsung pada plot ubinan berukuran  $2\frac{1}{2}$  m x  $2\frac{1}{2}$  m. Pengumpulan data produktivitas dilakukan setiap subround (empat bulanan) pada waktu panen petani.
  3. Data produksi padi dan palawija yang disajikan adalah dalam kualitas: gabah kering giling (padi), pipilan kering (jagung), biji kering (kedelai dan kacang tanah), dan umbi basah (ubi kayu dan ubi jalar).
1. *Temporarily unused land is land that is regularly used but temporarily (more than a year but less or equal than two years) is unused, it includes wetland that is not cultivated more than two years.*
  2. *The main food crops data collected consists of harvested area and productivity (yield per hectare). Food crops production is generated by harvested area multiplied by productivity. The harvested area data is collected every month using sub district area approach in all sub district in Indonesia. The productivity data collection is conducted by a direct measurement in  $2\frac{1}{2}$ m x  $2\frac{1}{2}$ m crop cutting plot. The productivity measurement is conducted in every subround (four monthly) at the time when farmers are harvesting their crops.*
  3. *Production of paddy and secondary crops data are presented in the form of: dry unhusked rice (paddy), dry loose maize (maize), dry shells crops (soybeans and peanuts), and fresh roots (cassava and sweet potatoes).*

7. Tanaman sayuran dan buah-buahan semusim

Tanaman sayuran semusim adalah tanaman sumber vitamin, garam mineral dan lain-lain yang dikonsumsi dari bagian tanaman yang berupa daun, bunga, buah, dan umbinya, yang berumur kurang dari satu tahun.

Tanaman buah-buahan semusim adalah tanaman sumber vitamin, garam mineral, dan lain-lain yang dikonsumsi dari bagian tanaman yang berupa buah, berumur kurang dari satu tahun, tidak berbentuk pohon/rumpuntetapi menjalar dan berbatang lunak.

8. Tanaman buah-buahan dan sayuran tahunan

Tanaman buah-buahan tahunan adalah tanaman sumber vitamin, garam mineral, dan lain-lain yang dikonsumsi dari bagian tanaman yang berupa buah dan merupakan tanaman tahunan.

Tanaman sayuran tahunan adalah tanaman sumber vitamin, garam mineral, dan lain-lain yang dikonsumsi dari bagian tanaman yang berupa daun dan atau buah yang berumur lebih dari satu tahun.

7. *Seasonal vegetable and fruit plants*

*Seasonal vegetable plants are plants which are the sources of vitamin, mineral salt, etc, consumed from the part of the plant in the form of leaf, flower, fruit, and root with the age of less than one year.*

*Seasonal fruit plants are plants which are the sources of vitamin, mineral salt, etc, consumed from the part of the plant in the form of fruits. These plants are creeps with the age of less than one year.*

8. *Annual fruit and vegetable plants*

*Annual fruit plants are plants which are the sources of vitamin, contained mineral salt, etc, consumed from the part of plant in the form of fruit and more than one year of age.*

*Annual vegetable plants are plants which are the sources of vitamin, contained mineral salt, etc, consumed from the part of the plant in the form of vegetable and more than one year of age.*

9. Tanaman biofarmaka adalah tanaman yang bermanfaat untuk obat-obatan, kosmetik, dan kesehatan yang dikonsumsi atau digunakan dari bagian-bagian tanaman seperti daun, batang, buah, umbi (rimpang) ataupun akar.
  10. Tanaman hias adalah tanaman yang mempunyai nilai keindahan baik bentuk, warna daun, tajuk maupun bunganya, sering digunakan untuk penghias pekarangan dan lain sebagainya.
  11. Luas panen tanaman hortikultura adalah luas tanaman sayuran, buah-buahan, biofarmaka, dan tanaman hias yang diambil hasilnya/dipanen pada periode pelaporan.
  12. Luas panen untuk tanaman sayuran adalah luas tanaman yang dipanen sekaligus/habis/dibongkar dan luas tanaman yang dipanen berkali-kali (lebih dari satu kali)/belum habis.
- Tanaman yang dipanen sekaligus/habis/dibongkar adalah tanaman yang sehabis panen langsung dibongkar/dicabut, terdiri dari bawang merah, bawang putih, bawang daun, kentang, kol/kubis, kembang kol, petsai/sawi, wortel, lobak, dan kacang merah.
9. *Medicinal plants are plants which are useful for medicine. It is consumed from part of the plant such as leaf, flower, fruit, tuber, and root.*
  10. *Ornamental plants are plants which have a beauty value, either in shape, colour of leaf or crown of flower, and they are often used as a yard decorator.*
  11. *Harvested area of horticulture is area which vegetable, fruit, medicinal and ornamental plant of crop harvested during the period of report.*
  12. *Harvested area of vegetables is area of entirely plant harvested/demolished and plant harvested several times/undemolished.*
  13. *Entirely plants harvested/demolished are plants usually harvested once and demolished to be substituted by other plants, consisting of: shallots, garlic, leeks, potato, cabbage, cauli flower, mustard green, carrots, chinese radish, and red kidney beans.*

Tanaman yang dipanen berkali-kali (lebih dari satu kali)/belum habis adalah tanaman yang pemanenannya lebih dari satu kali dan biasanya dibongkar apabila panen terakhir sudah tidak memadai lagi, terdiri dari: kacang panjang, cabe besar, cabe rawit, jamur, tomat, terung, buncis, ketimun, labu siam, kangkung, bayam, melon, semangka, dan blewah.

*Plants harvested several times/undemolished are plants usually harvested more than once and demolished in the case that the last harvest was economically not profitable. They consist of: yard long beans, chili, small chili, mushroom, tomatoes, egg plant, fresh beans, cucumber, pumpkin/chajota, swamp cabbage, spinach, melon, watermelon, and blewah .*

13. Produksi hortikultura adalah hasil menurut bentuk produk dari setiap tanaman sayuran, buah-buahan, biofarmaka dan tanaman hias yang diambil berdasarkan luas yang dipanen/tanaman yang menghasilkan pada bulan/triwulan laporan.

13. *Horticulture production is the standard production quantity form of vegetable, fruit, medicinal and ornamental plant based on harvested area/the number of production plants reported monthly/quarterly.*

14. Data perkebunan besar dikumpulkan oleh BPS setiap bulan secara lengkap (sensus bulanan) dengan sistem surat pos. Khusus untuk tanaman kelapa, cengkeh, dan kapok, datanya diperoleh dari Direktorat Jenderal Perkebunan. Data perkebunan rakyat juga diperoleh dari Direktorat Jenderal Perkebunan.

14. *Data on estates are collected by the BPS every month on complete basis through a mailing system. Data on coconut, clove, and kapok, as well as on smallholder plantation, are acquired from the Directorate General of Estates.*

15. Penghitungan luas tanaman perkebunan besar adalah pada keadaan akhir tahun dan tidak termasuk yang luasnya kurang dari 5 hektar.

15. *Planted areas of estates refer to condition at the end of the year, and exclude areas less than 5 hectares.*

16. Bentuk produksi perkebunan adalah; karet kering (karet), daun kering (teh dan tembakau), biji kering (kopi dan coklat), kulit kering (kayu manis dan kina), serat kering (rami), bunga kering (cengkeh), refined sugar (tebu dari perkebunan besar), gula mangkok (tebu dari perkebunan rakyat), ekivalen kopra (kopra), biji dan bunga (pala) serta minyak daun (sereh).
17. Persediaan akhir tahun produksi perkebunan besar bukan merupakan cadangan penyangga (buffer stock).
18. Data Statistik Kehutanan sebagian besar merupakan data sekunder yang bersumber dari Kementerian Kehutanan.
19. Kawasan hutan adalah wilayah tertentu yang berupa hutan, yang ditunjuk dan atau ditetapkan oleh pemerintah untuk dipertahankan keberadaannya sebagai hutan tetap. Hal ini untuk menjamin kepastian hukum mengenai status kawasan hutan, letak batas dan luas suatu wilayah tertentu yang sudah ditunjuk menjadi kawasan hutan tetap.
20. Kawasan hutan Indonesia ditetapkan oleh Menteri Kehutanan dalam bentuk Surat Keputusan Menteri Kehutanan tentang Penunjukan Kawasan
16. *Production of estates crops are follows: dry rubber (rubber); dry leaves (tea and tobacco); dry beans (coffee and cocoa); dry bark (cassia vera and cinchona); dry fibre (rosella); dry flowers/buds (cloves); refined sugar (sugar cane from estate); cup sugar (sugar cane from smallholders); copra (copra); seeds and buds (nutmeg); and leaf oil (citronella).*
17. *The production availability of estates at the end of year is not the buffer stock.*
18. *Most of forestry statistics are secondary data obtained from the Ministry of Forestry.*
19. *Forest Area is a specific territory of forest ecosystem determined and or decided by the government as a permanent forest. Such decision is important to maintain the size of forest area and to ensure its legitimation and boundary demarcation of permanent forest.*
20. *Indonesian forest area is determined by the Minister of Forestry in the format of Ministerial Decree on the Designation of Provincial Forest Area and Inland*

Hutan dan Perairan Provinsi. Penunjukan Kawasan Hutan ini disusun berdasarkan hasil pemaduserasian antara Rencana Tata Ruang Wilayah Provinsi (RTRWP) dengan Tata Guna Hutan Kesepakatan (TGHK).

*Water, Coastal and Marine Ecosystem. The designation of Forest Area is formulated based on integrated and harmonized of Provincial Spatial Planning (RTRWP) and Forest Land Use by Concensus (TGHK).*

21. Penunjukan kawasan hutan mencakup pula kawasan perairan yang menjadi bagian dari Kawasan Suaka Alam (KSA) dan Kawasan Pelestarian Alam (KPA).
 

*21. The designation of forest area in some cases also cover inland water, coastal and marine ecosystem that may become part of Sanctuary Reserve Area (KSA) and Nature Conservation Area (KPA).*
22. Kawasan Suaka Alam (KSA) adalah kawasan dengan ciri khas tertentu, baik di darat maupun di perairan yang mempunyai fungsi pokok sebagai kawasan pengawetan keanekaragaman tumbuhan dan satwa serta ekosistemnya, yang juga berfungsi sebagai wilayah sistem penyangga kehidupan.
 

*22. A Sanctuary Reserve Area is a specific terrestrial or aquatic area having specific criteria for preserving biodiversity plant and animal as well as ecosystem, which also serve as life support system.*
23. Kawasan Pelestarian Alam (KPA) adalah kawasan dengan ciri khas tertentu, baik di darat maupun di perairan yang mempunyai fungsi pokok perlindungan sistem penyangga kehidupan, pengawetan keanekaragaman jenis tumbuhan dan satwa, serta pemanfaatan secara lestari sumber daya alam hayati dan ekosistemnya.
 

*23. A Nature Conservation area is a specific terrestrial or aquatic area whose main function is to serve life support system and preserve diversity of plant and animal species, as well as to provide a sustainable utilization of living resources and their ecosystems.*
24. Berdasarkan Undang-Undang No. 41 Tahun 1999 tentang Kehutanan, kawasan hutan dibagi ke dalam kelompok Hutan
 

*24. In accordance to the Act on Forestry No. 41/1999, forest area is categorized as Conservation Forest, Protection Forest and Production*

Konservasi, Hutan Lindung, dan Hutan Produksi. Forest.

25. Hutan Konservasi adalah kawasan hutan dengan ciri khas tertentu, yang mempunyai fungsi pokok pengawetan keanekaragaman tumbuhan dan satwa serta ekosistemnya.
26. Hutan Lindung adalah kawasan hutan yang mempunyai fungsi pokok sebagai perlindungan sistem penyangga kehidupan untuk mengatur tata air, mencegah banjir, mengendalikan erosi, mencegah intrusi air laut, dan memelihara kesuburan tanah.
27. Hutan Produksi adalah kawasan hutan yang mempunyai fungsi pokok memproduksi hasil hutan. Hutan produksi terdiri dari Hutan Produksi Tetap (HP), Hutan Produksi Terbatas (HPT), dan Hutan Produksi yang dapat dikonversi.
28. Hutan Konservasi terdiri dari: Kawasan suaka alam berupa Cagar Alam (CA) dan Suaka Margasatwa (SM); kawasan pelestarian alam berupa Taman Nasional (TN), Taman Hutan Raya (THR), dan Taman Wisata Alam (TWA); Taman Buru (TB). Taman Buru adalah kawasan hutan yang ditetapkan sebagai tempat wisata berburu.
25. *Conservation Forest is a forest area having specific characteristic established for the purposes of conservation of animal and plant species as well as their ecosystem.*
26. *Protection Forest is a forest area designated to serve life support system, maintain hydrological system, prevent of flood, erosion control, seawater intrusion, and maintain soil fertility.*
27. *Production Forest is a forest area designated mainly to promote sustainable forest production. Production forest is classified as permanent production forest, limited production forest, and convertible production forest.*
28. *Conservation Forest is divided into: Sanctuary Reserve area consists of Strict Nature Reserve and Wildlife Sanctuary. Nature conservation area consists of National Park (TN), Grand Forest Park (THR), and Nature Recreation Park (TWA); Game Hunting Park (TB) Game Hunting Park is forest area devoted for game hunting recreation.*



29. Penetapan lahan kritis mengacu pada lahan yang telah sangat rusak karena kehilangan penutupan vegetasinya, sehingga kehilangan atau berkurang fungsinya sebagai penahan air, pengendali erosi, siklus hara, pengatur iklim mikro, dan retensi karbon. Berdasarkan kondisi vegetasinya, kondisi lahan dapat diklasifikasikan sebagai: sangat kritis, kritis, agak kritis, potensial kritis, dan kondisi normal.
29. *Critical land refers to a piece of land severely damaged due to lost of its vegetation cover so that its functions as water retention, erosion control, nutrient cycling, micro climate regulator and carbon retention are completely depleted. Based upon its vegetation condition, the land could be classified as: very critical, critical, slight critical, potential critical, and normal condition.*
30. Reboisasi atau rehabilitasi hutan bertujuan untuk menghutankan kembali kawasan hutan yang kritis di wilayah daerah aliran sungai (DAS) yang dilaksanakan bersama masyarakat secara partisipatif.
30. *Reforestation or forest rehabilitation is intended to rehabilitate the critical land inside forest area or watershed to improve their ecological and hydrological functions. The activities were conducted with active participation of local communities who live nearby the target area.*
31. Pemanfaatan hasil hutan kayu adalah segala bentuk usaha yang memanfaatkan dan mengusahakan hasil hutan kayu dengan tidak merusak lingkungan dan tidak mengurangi fungsi pokok hutan. Kegiatan ini hanya dapat dilaksanakan pada areal hutan yang memiliki potensi untuk dilakukan kegiatan pemanfaatan hasil hutan kayu dan dapat dilaksanakan setelah diperoleh izin usaha.
31. *Commercial utilization of timber as forest product is activities to utilize timber without destructing the environment and undermining the main functions of the forest area. Those activities could only be executed in forest area with high commercial timber value with license.*
32. Izin Usaha Pemanfaatan Hasil Hutan Kayu (IUPHHK) pada hutan alam adalah izin untuk memanfaatkan hutan produksi yang kegiatannya terdiri dari
32. *The license to commercially utilize timber in natural forest is license to utilize production forest for which the activities consist of harvesting or felling, planting,*

pemanenan atau penebangan, penanaman, pemeliharaan, pengamanan, pengolahan, dan pemasaran hasil hutan kayu. IUPHHK dapat diberikan kepada perorangan, koperasi, badan usaha swasta, dan BUMN/BUMD.

33. Produksi hasil hutan utama yang dihasilkan dari hutan adalah kayu bulat. Produksi kayu bulat ini dihasilkan dari hutan alam melalui kegiatan perusahaan Hak Pengusahaan Hutan (HPH/IUPHHK), kegiatan ijin pemanfaatan kayu (IPK) dalam rangka pembukaan wilayah hutan, pembangunan Hutan Tanaman Industri (HTI), serta kegiatan hutan rakyat.
34. Kayu Gergajian merupakan kayu hasil konversi kayu bulat dengan menggunakan mesin gergaji, mempunyai bentuk yang teratur dengan sisi-sisi sejajar dan sudut-sudutnya siku dengan ketebalan tidak lebih dari 6 cm dan kadar air tidak lebih dari 18 persen. Kayu gergajian yang diolah langsung dari kayu bulat, wajib didukung dengan dokumen yang sah.
35. Kayu Lapis adalah panel kayu yang tersusun dari lapisan veneer dibagian luarnya, sedangkan dibagian intinya (core) bisa berupa veneer atau material lain, diikat dengan lem kemudian di-

tending, protecting, processing, and marketing. The license could be granted to individuals, cooperatives, private companies, state-owned enterprises/local government-owned enterprises.

33. *The main product of commercial forest operation is log. The log is harvested from various sources such as natural forest granted to concessionaires (IUPHHK/HPH), land clearing activities (IPK), industrial forest plantation (HTI) and community forest.*
34. *Sawn Timber Constitutes a sawmill product derived from logs as raw material. The product is characterized with regular forms having parallel sides at right angle to each other, thickness not more than 6 cm and moisture content not to exceed 18 percent. Sawn timber produced directly from logs must be certified by a legal document.*
35. *Plywood is wood panel consisting of layers pressed together in between veneers; the core may be veneer or some other material, bound together with glue and pressed tightly together to make a strong panel. Included to this*

press (ditekan) sedemikian rupa sehingga menjadi panel yang kuat. Termasuk dalam artian ini adalah kayu lapis yang dilapisi lagi dengan material lain.

*definition is plywood covered with other materials.*

36. Data populasi ternak bersumber dari Direktorat Jenderal Peternakan dan Kesehatan Hewan Kementerian Pertanian, sedangkan jumlah pemotongan ternak merupakan hasil Survei Laporan Pemotongan Ternak. Pengumpulan data pemotongan ternak dilakukan secara lengkap setiap triwulan di seluruh Rumah Potong Hewan (RPH) dan Tempat Pemotongan Hewan (TPH) yang ada di Indonesia. Pada tahun 2013 jumlah Dokumen RPH/TPH hasil pencacahan yang diolah sebanyak 4.033.

36. *Data of domestic livestock population are obtain from the Directorate General of Livestock and Animal Health Service, while data on the number of animals slaughtered are based on the quarterly survey conducted by BPS. This survey is a complete enumeration on all slaughterhouses and abattoirs in Indonesia. There are 4.033 covered in 2013.*

37. Data statistik perikanan merupakan data sekunder yang bersumber dari Direktorat Jenderal Perikanan Tangkap dan Direktorat Jenderal Budidaya. Statistik perikanan dibedakan atas data Perikanan Tangkap dan Perikanan Budidaya. Perikanan Tangkap diklasifikasikan atas penangkapan ikan di laut dan penangkapan ikan di perairan umum. Perikanan Budidaya diklasifikasikan atas jenis budidaya yaitu budidaya laut, tambak, kolam, karamba, jaring apung, dan sawah.

37. *Fishery Statistics are secondary data obtained from the Directorate General of Capture Fisheries and Directorate General of Aquaculture. Fishery statistics are categorized into capture fisheries and aquaculture. Capture fisheries are further classified into marine capture fisheries and inland open water capture fisheries. Aquaculture are further classified into several types of culture: marine culture, brackish water pond, fresh water pond, cage, floating net, and fish breeding in paddy fields.*

38. Rumah Tangga Perikanan Tangkap adalah rumah tangga yang melakukan kegiatan penangkapan ikan/binatang air lainnya/tanaman air dengan tujuan sebagian/seluruh hasilnya untuk dijual.
38. *A capture fishery household is a household conducting activities in catching fishes/ other aquatic animals/aquatic plants, for which the products are wholly or partly to be sold.*
39. Rumah Tangga Perikanan Budidaya adalah rumah tangga yang melakukan kegiatan budidaya ikan/binatang air lainnya/tanaman air dengan tujuan sebagian/seluruh hasilnya untuk dijual.
39. *An aquaculture fishery household is a household conducting activities in culturing fishes/other aquatic animals/aquatic plants, for which the products are wholly or partly to be sold. different types of parameters.*

<https://jayawijayakah.go.id>

**ULASAN****DESCRIPTION****Tanaman Pangan****Crops**

Umbi-umbian merupakan salah satu makanan pokok penduduk Jayawijaya sehingga tidak mengherankan jika tanaman pangan ini cukup banyak ditanam di Kabupaten Jayawijaya. Berbagai macam tanaman sayuran juga banyak ditanam di daerah ini karena iklimnya cocok untuk pertumbuhan tanaman hortikultura.

Tubers are one of the staple food of Jayawijaya so it is not surprising if the crop is fairly widely grown in Jayawijaya. A wide variety of vegetables are also grown in this area because the climate is suitable for growing horticulture crops.

324 hektar Lahan sawah yang ada di Jayawijaya 72 hektar menggunakan irigasi sedangkan, sisanya tidak. Terdapat 38 568 hektar tanah di Kabupaten Jayawijaya dimanfaatkan untuk bercocok tanam. Pemanfaatan kebun terluas adalah di Hubikosi. Produksi tanaman pangan terbesar tahun 2020 adalah ubi jalar dengan produksi sebesar 2391 ton dan luas panen sebesar 164 hektar

From 324 Hectare of rice field spread among the lands of Jayawijaya, 72 hectare are irrigated and the rest are non-irrigated rice field. The amount of cultivated lands in Jayawijaya regency are 38 568 hectare. Hubikosi district is the district which cultivate most land in their area. The largest food crops that cultivated in Jayawijaya in 2020 are Sweet Potatoes which has 2391 tons of harvested crops and cultivated areas of 164 hectare.

**Hortikultura****Horticulture**

Wortel dan Petai Cina, merupakan tanaman hortikultura yang paling banyak diusahakan di Kabupaten Jayawijaya. Sementara jeruk, nenas, dan pisang merupakan tanaman buah yang paling banyak di tanam.

Carrot and Chinese Petai are horticulture crops most widely cultivated in Jayawijaya. While citrus, pineapple, and banana is a fruit of plants of the most widely planted.

### Perkebunan

Jenis tanaman perkebunan yang diusahakan di Jayawijaya ada kopi dan buah merah. Seluas 1976 hektar lahan kopi dapat memproduksi 127,8 ton biji kopi.

### Plantation

Agricultural crops cultivated in Jayawijaya coffee and red fruit. Covering an area of 1976 hectares of coffee can produce 127,8 tons of coffee beans.

### Peternakan

Populasi ternak babi masih menduduki jumlah yang paling banyak diusahakan oleh penduduk Jayawijaya.

### Livestock

The population of pigs is still occupying the number of the most commonly cultivated by the inhabitants of Jayawijaya.

Jenis ternak besar yang diusahakan oleh masyarakat di Kabupaten Jayawijaya antara lain sapi (4.985 ekor), kerbau (54 ekor), dan kuda (3 ekor), sedangkan ternak kecil, antara lain kambing (3.864 ekor), babi (101.611 ekor), dan kelinci (5.937 ekor). Ternak unggas yang banyak diusahakan adalah ayam buras (47.359 ekor) dan itik (490 ekor). Produksi daging terbesar berasal dari ternak babi yaitu sebanyak 38.407 ekor babi di potong pada tahun 2020 sedangkan jumlah ayam yang dipotong sebanyak 40.208 ekor.

Type of large livestock managed by the community in Jayawijaya include beef cattle (4.780 livestock), buffalo (56 livestock) and horses (5 livestock), whereas small livestock, such as goats (2.844 livestock), pork (99.860 livestock), and rabbits (5.347 livestock). Poultry commonly cultivated are free-range chicken (48.023 livestock) and ducks (454 livestock). The largest meat productions are pork that came from 39.950 slaughtered pigs. The number of slaughtered chicken are 31.215 chicken

### Perikanan

Sama seperti tahun sebelumnya, jenis ikan yang paling banyak dibudidayakan di Kabupaten

### Fishery

Just like previous years, fish species most widely cultivated in Jayawijaya was carp (69.60 tons). Land pool that

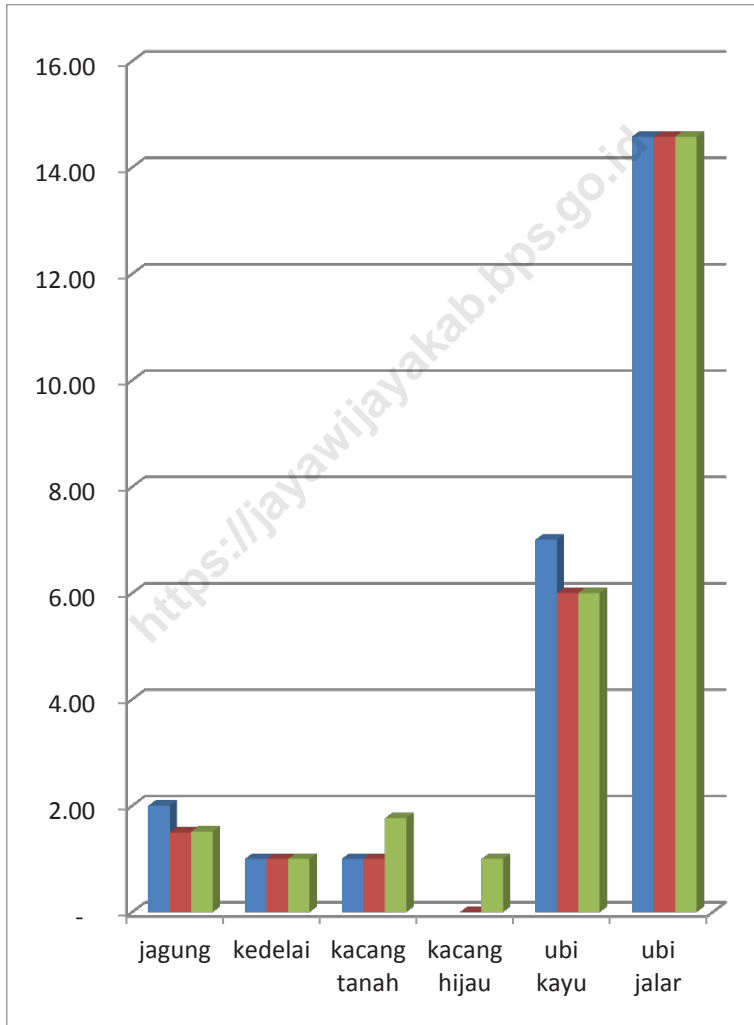
Jayawijaya adalah ikan mas (97.24 ton). Lahan kolam yang digunakan untuk membudidayakan berbagai jenis ikan tawar seluas 234.54 Ha. Tahun 2020, jumlah kelompok tani di Kabupaten Jayawijaya ada sebanyak 330 dengan jumlah anggota 4423 orang.

is used to cultivate various types of freshwater fish an area of 225.77 hectares. In 2020, the number of farmer groups in Jayawijaya there are as many as 322 with a total membership of 4350 people.

<https://jayawijayakab.bps.go.id>

**Gambar 5.1** Produktivitas tanaman pangan Kabupaten Jayawijaya (ton) Tahun 2020  
**Figures 5.1** Produktivitas tanaman pangan Kabupaten Jayawijaya (ton) Tahun 2020

*Food Crops Productivity in Jayawijaya Regency, (ton) 2020*



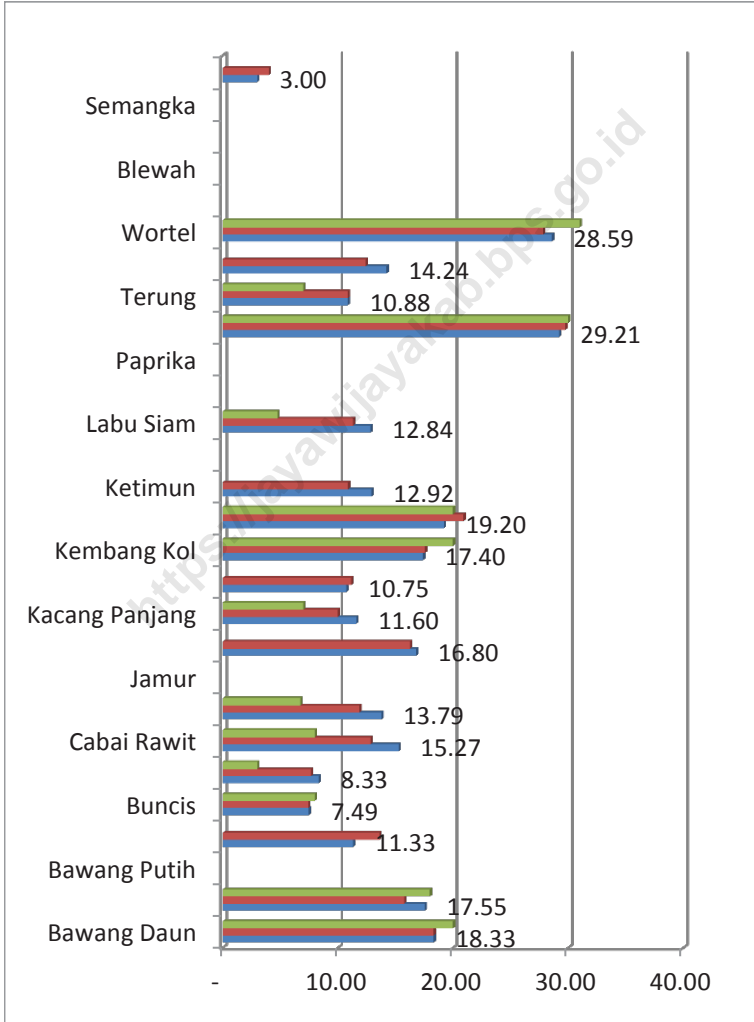
Catatan/Note: ...  
Sumber/Source: Dinas Pertanian dan Peternakan Kabupaten Jayawijaya / Agriculture and Livestock Department of Jayawijaya Regency



**Gambar** 5.2  
**Figures**

**Produktivitas tanaman hortikultura Kabupaten Jayawijaya (ton) Tahun 2020**

**Hortikulture Productivity in Jayawijaya Regency, (ton) 2020**



Catatan/Note: ...

Sumber/Source: Dinas Pertanian dan Peternakan Kabupaten Jayawijaya / Agriculture and Livestock Department of Jayawijaya Regency

## 5.1 TANAMAN PANGAN FOOD CROPS

**Tabel 5.1.1** Luas Panen, Produktivitas, dan Produksi Padi Menurut Kecamatan di Kabupaten Jayawijaya (ha), 2020  
*Harvested Area, Productivity, dan Production of Paddy by Subdistrict In Jayawijaya Regency (ha), 2020*

Kecamatan Subdistrict	Luas Panen (ha) Harvested Area (ha)	Produktivitas (ton/ha) Productivity (ton/ha)	Produksi (ton) Production (ton)
(1)	(2)	(3)	(4)
Wamena	--	--	--
Asolokobal	--	--	--
Walelagama	--	--	--
Trikora	--	--	--
Napua	--	--	--
Walaik	--	--	--
Wouma	--	--	--
Walesi	--	--	--
Asotipo	--	--	--
Maima	--	--	--
Hubikosi	--	--	--
Pelebaga	--	--	--
Ibele	--	--	--
Tailarek	--	--	--
Hubikiak	--	--	--
Asologaima	--	--	--
Musatfak	--	--	--
Silo Karno Doga	--	--	--
Pyramid	--	--	--
Muliama	--	--	--
<b>Jayawijaya</b>	<b>--</b>	<b>--</b>	<b>--</b>

Lanjutan Tabel/Continued Table 5.1.1

Kecamatan Subdistrict	Luas Panen (ha) Harvested Area (ha)	Produktivitas (ton/ha) Productivity (ton/ha)	Produksi (ton) Production (ton)
(1)	(2)	(3)	(4)
Wame	--	--	--
Kurulu	--	--	--
Usilimo	--	--	--
Wita Waya	--	--	--
Libarek	--	--	--
Wadangku	--	--	--
Pisugi	--	--	--
Bolakme	--	--	--
Wollo	--	--	--
Yalengga	--	--	--
Tagime	--	--	--
Molagalome	--	--	--
Tagineri	--	--	--
Bugi	--	--	--
Bpiri	--	--	--
Koragi	--	--	--
Wesaput	--	--	--
Siepkosi	--	--	--
Itlay Hisage	--	--	--
Popugoba	--	--	--
<b>Jayawijaya</b>	<b>--</b>	<b>--</b>	<b>--</b>

Catatan/Note: ...

Sumber/Source: BPS, Laporan Statistik Pertanian (SP) Tanaman Pangan/BPS-Statistics Indonesia, Agriculture Statistic Report of Food Crops

**Tabel 5.1.2**      **Produksi Padi<sup>1</sup> dan Beras Menurut Kecamatan di Kabupaten Jayawijaya (ha), 2020**  
***Paddy and Rice Production<sup>1</sup> by Subdistrict In Jayawijaya Regency (ha), 2020***

Kecamatan <i>Subdistrict</i>	Luas Panen (ha) <i>Harvested Area (ha)</i>	Produktivitas (ton/ha) <i>Productivity (ton/ha)</i>
(1)	(2)	(3)
Wamena	--	--
Asolokobal	--	--
Walelagama	--	--
Trikora	--	--
Napua	--	--
Walaik	--	--
Wouma	--	--
Walesi	--	--
Asotipo	--	--
Maima	--	--
Hubikosi	--	--
Pelebaga	--	--
Ibele	--	--
Tailarek	--	--
Hubikiak	--	--
Asologaima	--	--
Musatfak	--	--
Silo Karno Doga	--	--
Pyramid	--	--
Muliama	--	--
<b>Jayawijaya</b>	<b>--</b>	<b>--</b>

Lanjutan Tabel/*Continued Table* 5.1.2

Kecamatan <i>Subdistrict</i>	Luas Panen (ha) <i>Harvested Area (ha)</i>	Produktivitas (ton/ha) <i>Productivity (ton/ha)</i>
(1)	(2)	(3)
Wame	–	–
Kurulu	–	–
Usilimo	–	–
Wita Waya	–	–
Libarek	–	–
Wadangku	–	–
Pisugi	–	–
Bolakme	–	–
Wollo	–	–
Yalengga	–	–
Tagime	–	–
Molagalome	–	–
Tagineri	–	–
Bugi	–	–
Bpiri	–	–
Koragi	–	–
Wesaput	–	–
Siepkosi	–	–
Itlay Hisage	–	–
Popugoba	–	--
<b>Jayawijaya</b>	--	--

Catatan/*Note*: <sup>1</sup> Kualitas produksi gabah kering giling/*The production is in term of dry unhusked paddy*

Sumber/*Source*: BPS, Laporan Statistik Pertanian (SP) Tanaman Pangan/*BPS-Statistics Indonesia, Agriculture Statistic Report of Food Crops*

**Tabel 5.1.3** Luas Panen Jagung, Kedelai, Kacang Tanah, Kacang Hijau, Ubi Kayu, Ubi Jalar Menurut Kecamatan di Kabupaten Jayawijaya (ha), 2020  
*Harvested Area of Maize, Soybean, Peanut, Mungbean, Cassava, and Sweet Potato by Subdistrict in Jayawijaya Regency (ha), 2020*

Kecamatan Subdistrict	Jagung Maize	Kedelai Soybean	Kacang Tanah Peanut	Kacang Hijau Mungbean	Ubi Kayu Cassava	Ubi Jalar Sweet Potato
(1)	(2)	(3)	(4)	(5)	(6)	(7)
Wamena	-	-	-	-	-	-
Asolokobal	-	-	-	-	-	-
Walelagama	-	-	-	-	-	-
Trikora	-	-	-	-	-	-
Napua	-	-	-	-	-	-
Walaik	-	-	-	-	-	-
Wouma	-	-	-	-	-	-
Walesi	-	-	-	-	-	-
Asotipo	-	-	-	-	-	-
Maima	-	-	-	-	-	-
Hubikosi	-	-	-	-	-	-
Pelebaga	-	-	-	-	-	-
Ibele	-	-	-	-	-	-
Tailarek	-	-	-	-	-	-
Hubikiak	-	-	-	-	-	-
Asologaima	-	-	-	-	-	-
Musatfak	-	-	-	-	-	-
Silo Karno Doga	-	-	-	-	-	-
Pyramid	-	-	-	-	-	-
Muliama	-	-	-	-	-	-
<b>Jayawijaya</b>	-	-	-	-	-	-

Lanjutan Tabel/*Continued Table* 5.1.3

Kecamatan Subdistrict	Jagung Maize	Kedelai Soybean	Kacang Tanah Peanut	Kacang Hijau Mungbean	Ubi Kayu Cassava	Ubi Jalar Sweet Potato
(1)	(2)	(3)	(4)	(5)	(6)	(7)
Wame	-	-	-	-	-	-
Kurulu	-	-	-	-	-	-
Usilimo	-	-	-	-	-	-
Wita Waya	-	-	-	-	-	-
Libarek	-	-	-	-	-	-
Wadangku	-	-	-	-	-	-
Pisugi	-	-	-	-	-	-
Bolakme	-	-	-	-	-	-
Wollo	-	-	-	-	-	-
Yalengga	-	-	-	-	-	-
Tagime	-	-	-	-	-	-
Molagalome	-	-	-	-	-	-
Tagineri	-	-	-	-	-	-
Bugi	-	-	-	-	-	-
Bpiri	-	-	-	-	-	-
Koragi	-	-	-	-	-	-
Wesaput	-	-	-	-	-	-
Siepkosi	-	-	-	-	-	-
Itlay Hisage	-	-	-	-	-	-
Popugoba	-	-	-	-	-	-
<b>Jayawijaya</b>	-	-	-	-	-	-

Catatan/Note: ...

Sumber/Source: Dinas Pertanian dan Peternakan Kabupaten Jayawijaya / Agriculture and Livestock Department of Jayawijaya Regency

**Tabel 5.1.4** **Produksi Jagung, Kedelai, Kacang Tanah, Kacang Hijau, Ubi Kayu, Ubi Jalar Menurut Kecamatan di Kabupaten Jayawijaya (ton), 2020**  
**Production of Maize, Soybean, Peanut, Mungbean, Cassava, and Sweet Potato by Subdistrict in Jayawijaya Regency (ton), 2020**

Kecamatan Subdistrict	Jagung Maize	Kedelai Soybean	Kacang Tanah Peanut	Kacang Hijau Mungbean	Ubi Kayu Cassava	Ubi Jalar Sweet Potato
(1)	(2)	(3)	(4)	(5)	(6)	(7)
Wamena	0.80	–	0.20	–	2	1,589
Asolokobal	0.80	–	0.60	–	4	2,274
Walelagama	0.60	–	1.00	–	-	2,274
Trikora		–	–	–	-	1,895
Napua	1.00	–	0.40	–	11	2,056
Walaik	0.40	–	0.10	–	-	2,041
Wouma	1.60	–	0.10	–	3	1,764
Walesi	1.00	1.10		–	14	2,027
Asotipo	1.80	–	0.30	–	3	2,216
Maima	0.80	–	0.60	–	1	2,041
Hubikosi	2.00	2.10	1.30	–	4	2,391
Pelebaga	2.20	–	0.50	–	2	2,377
Ibele	1.40	–	0.20	–	-	2,158
Tailarek	0.60	–	0.30	–	-	1,502
Hubikiak	1.60	–	0.70	–	6	2,377
Asologaima	2.20	–	0.60	–	4	2,027
Musatfak	0.60	2.00	0.50	–	2	2,260
Silo Karno Doga	0.80	–	0.50	–	2	1,939
Pyramid	1.20	–	1.50	–	1	2,012
Muliama	1.60	–	1.00	–	1	2,027
<b>Jayawijaya</b>	<b>40.00</b>	<b>7.50</b>	<b>23.00</b>	<b>–</b>	<b>123</b>	<b>73,891</b>



Lanjutan Tabel/*Continued Table 5.1.4*

Kecamatan Subdistrict	Jagung Maize	Kedelai Soybean	Kacang Tanah Peanut	Kacang Hijau Mungbean	Ubi Kayu Cassava	Ubi Jalar Sweet Potato
(1)	(2)	(3)	(4)	(5)	(6)	(7)
Wame	0.20	–	1.20	–	2	1,327
Kurulu	1.20	–	0.70	–	2	2,260
Usilimo	1.40	–	0.40	–	6	1,954
Wita Waya	1.40	–	–	–	-	1,618
Libarek	1.40	–	–	–	-	1,502
Wadangku	0.80	–	0.30	–	10	1,691
Pisugi	0.60	0.30	0.40	–	7	1,793
Bolakme	1.00	–	0.70	–	6	2,027
Wollo	1.00	–	0.60	–	6	146
Yalengga	0.80	–	0.60	–	3	1,837
Tagime	0.60	–	0.60	–	3	1,720
Molagalome	0.60	–	0.50	–	3	1,385
Tagineri	0.40	–	0.60	–	1	1,764
Bugi	0.60	–	0.60	–	5	1,356
Bpiri	0.40	–	0.70	–	1	1,371
Koragi	0.40	–	0.70	–	3	1,254
Wesaput	1.80	–	0.30	–	1	1,458
Siepkosi	1.40	2.00	2.10	–	5	1,677
Itlay Hisage	0.60	–	0.80	–	-	1,677
Popugoba	0.40	–	0.80	–	-	1,516
<b>Jayawijaya</b>	<b>40.00</b>	<b>7.50</b>	<b>23.00</b>	<b>–</b>	<b>123</b>	<b>73,891</b>

Catatan/Note: ...

Sumber/Source: Dinas Pertanian dan Peternakan Kabupaten Jayawijaya / *Agriculture and Livestock Department of Jayawijaya Regency*

## 5.2 HORTIKULTURA HORTICULTURE

**Tabel** 5.2.1 **Luas Panen Tanaman Sayuran Menurut Kecamatan dan Jenis Tanaman di Kabupaten Jayawijaya (ha), 2019 dan 2020**  
*Harvested Area of Vegetables by Subdistrict and Kind of Plant In Jayawijaya Regency (ha), 2019 and 2020*

Kecamatan Subdistrict	Bawang Merah/Shallot		Cabai/Chili	
	2018	2019	2018	2019
(1)	(2)	(3)	(4)	(5)
Wamena	-	-	-	-
Asolokobal	-	-	-	-
Walelagama	-	-	-	-
Trikora	-	-	-	-
Napua	-	-	-	-
Walaik	-	-	-	-
Wouma	-	-	-	-
Walesi	-	-	-	-
Asotipo	-	-	-	-
Maima	3,00	-	-	-
Hubikosi	3,00	1,00	3,00	1,00
Pelebaga	-	-	1,00	1,00
Ibele	-	-	-	-
Tailarek	-	-	-	-
Hubikiak	-	-	3,00	2,00
Asologaima	-	-	2,00	-
Musatfak	-	-	-	-
Silo Karno Doga	-	-	-	-
Pyramid	2,00	-	4,00	-
Muliama	-	-	2,00	-
<b>Jayawijaya</b>	<b>13,00</b>	<b>1,00</b>	<b>16,00</b>	<b>4,00</b>

Lanjutan Tabel/*Continued Table* 5.2.1

Kecamatan Subdistrict	Bawang Merah/Shallot		Cabai/Chili	
	2018	2019	2018	2019
(1)	(2)	(3)	(4)	(5)
Wame	-	-	-	-
Kurulu	-	-	-	-
Usilimo	-	-	-	-
Wita Waya	-	-	-	-
Libarek	-	-	-	-
Wadangku	-	-	-	-
Pisugi	-	-	-	-
Bolakme	-	-	-	-
Wollo	-	-	-	-
Yalengga	-	-	-	-
Tagime	-	-	-	-
Molagalome	-	-	-	-
Tagineri	4,00	-	-	-
Bugi	-	-	-	-
Bpiri	-	-	-	-
Koragi	-	-	-	-
Wesaput	1,00	-	-	-
Siepkosi	-	-	1,00	-
Itlay Hisage	...	-	...	-
Popugoba	-	-	-	-
<b>Jayawijaya</b>	<b>13,00</b>	<b>1,00</b>	<b>16,00</b>	<b>4,00</b>

Lanjutan Tabel/Continued Table 5.2.1

Kecamatan Subdistrict	Kentang/Potato		Kubis/Cabbage	
	2018	2019	2018	2019
(1)	(6)	(7)	(8)	(9)
Wamena	–	–	4,00	–
Asolokobal	–	–	7,00	–
Walelagama	–	–	2,00	–
Trikora	–	–	2,00	–
Napua	–	–	2,00	–
Walaik	–	–	3,00	–
Wouma	2,00	–	5,00	–
Walesi	–	–	3,00	1,00
Asotipo	1,00	–	6,00	1,00
Maima	1,00	–	2,00	–
Hubikosi	3,00	1,00	3,00	1,00
Pelebaga	–	–	3,00	1,00
Ibele	–	–	4,00	1,00
Tailarek	–	–	2,00	–
Hubikiak	1,00	–	7,00	1,00
Asologaima	–	–	3,00	–
Musatfak	–	–	3,00	1,00
Silo Karno Doga	–	–	2,00	–
Pyramid	1,00	–	2,00	–
Muliama	–	–	3,00	–
<b>Jayawijaya</b>	<b>13,00</b>	<b>1,00</b>	<b>117,00</b>	<b>7,00</b>

Lanjutan Tabel/*Continued Table 5.2.1*

Kecamatan Subdistrict	Kentang/Potato		Kubis/Cabbage	
	2018	2019	2018	2019
(1)	(6)	(7)	(8)	(9)
Wame	–	–	2,00	–
Kurulu	–	–	4,00	–
Usilimo	–	–	3,00	–
Wita Waya	–	–	1,00	–
Libarek	–	–	2,00	–
Wadangku	–	–	3,00	–
Pisugi	–	–	2,00	–
Bolakme	–	–	5,00	–
Wollo	–	–	2,00	–
Yalengga	–	–	2,00	–
Tagime	–	–	3,00	–
Molagalome	–	–	3,00	–
Tagineri	–	–	2,00	–
Bugi	–	–	2,00	–
Bpiri	–	–	3,00	–
Koragi	–	–	2,00	–
Wesaput	–	–	3,00	–
Siepkosi	–	–	3,00	–
Itlay Hisage	...	–	...	–
Popugoba	4,00	–	2,00	–
<b>Jayawijaya</b>	<b>13,00</b>	<b>1,00</b>	<b>117,00</b>	<b>7,00</b>

Lanjutan Tabel/Continued Table 5.2.1

Kecamatan Subdistrict	Petsai Chinese Cabbage		Tomat/Tomato		Bawang Putih Garlic	
	2018	2019	2018	2019	2018	2019
(1)	(10)	(11)	(12)	(13)	(14)	(15)
Wamena	2,00	–	–	–	–	–
Asolokobal	5,00	–	1,00	–	–	–
Walelagama	2,00	–	1,00	–	–	–
Trikora	–	–	–	–	–	–
Napua	1,00	–	2,00	–	–	–
Walaik	–	–	–	–	–	–
Wouma	4,00	–	1,00	–	–	–
Walesi	2,00	–	–	–	–	–
Asotipo	5,00	–	–	–	–	–
Maima	2,00	–	–	–	–	–
Hubikosi	4,00	–	2,00	–	–	–
Pelebaga	–	–	–	–	–	–
Ibele	1,00	–	2,00	–	–	–
Tailarek	–	–	–	–	–	–
Hubikiak	5,00	1,00	1,00	–	–	–
Asologaima	–	–	2,00	–	–	–
Musatfak	2,00	1,00	1,00	–	–	–
Silo Karno Doga	1,00	–	2,00	–	–	–
Pyramid	1,00	–	2,00	–	–	–
Muliama	–	–	–	–	–	–
<b>Jayawijaya</b>	<b>44,00</b>	<b>2,00</b>	<b>24,00</b>	<b>–</b>	<b>–</b>	<b>–</b>

Lanjutan Tabel/Continued Table 5.2.1

Kecamatan Subdistrict	Petsai Chinese Cabbage		Tomat/Tomato		Bawang Putih Garlic	
	2018	2019	2018	2019	2018	2019
(1)	(10)	(11)	(12)	(13)	(14)	(15)
Wame	–	–	–	–	–	–
Kurulu	1,00	–	2,00	–	–	–
Usilimo	1,00	–	–	–	–	–
Wita Waya	–	–	–	–	–	–
Libarek	–	–	–	–	–	–
Wadangku	–	–	–	–	–	–
Pisugi	2,00	–	1,00	–	–	–
Bolakme	–	–	1,00	–	–	–
Wollo	–	–	2,00	–	–	–
Yalengga	–	–	–	–	–	–
Tagime	–	–	–	–	–	–
Molagalome	–	–	–	–	–	–
Tagineri	–	–	–	–	–	–
Bugi	–	–	–	–	–	–
Bpiri	–	–	–	–	–	–
Koragi	–	–	–	–	–	–
Wesaput	–	–	–	–	–	–
Siepkosi	3,00	–	1,00	–	–	–
Itlay Hisage	...	–	...	–	...	–
Popugoba	–	–	–	–	–	–
<b>Jayawijaya</b>	<b>44,00</b>	<b>2,00</b>	<b>24,00</b>	<b>–</b>	<b>–</b>	<b>–</b>

Catatan/Note: ...

Sumber/Source: BPS, Statistik Pertanian Hortikultura SPH-SBS/BPS-Statistics Indonesia, Agricultural Statistic for Horticulture SPH-SBS

**Tabel**  
**Table** 5.2.2

**Produksi Tanaman Sayuran Menurut Kecamatan dan Jenis Tanaman di Kabupaten Jayawijaya (ton), 2019 dan 2020**  
**Production of Vegetables by Subdistrict and Kind of Plant In Jayawijaya Regency (ton), 2019 dan 2020**

Kecamatan Subdistrict	Bawang Merah/Shallot		Cabai/Chili	
	2018	2019	2018	2019
(1)	(2)	(3)	(4)	(5)
Wamena	–	–	–	–
Asolokobal	–	–	–	–
Walelagama	–	–	–	–
Trikora	–	–	–	–
Napua	–	–	–	–
Walaik	–	–	–	–
Wouma	–	–	–	–
Walesi	–	–	–	–
Asotipo	–	–	–	–
Maima	46,00	–	–	–
Hubikosi	42,00	18,00	59,00	13,00
Pelebaga	–	–	6,00	3,00
Ibele	–	–	–	–
Tailarek	–	–	–	–
Hubikiak	–	–	34,00	11,00
Asologaima	–	–	11,00	–
Musatfak	–	–	–	–
Silo Karno Doga	–	–	–	–
Pyramid	22,00	–	26,00	–
Muliama	–	–	41,00	–
<b>Jayawijaya</b>	<b>205,00</b>	<b>18,00</b>	<b>190,00</b>	<b>27,00</b>



Lanjutan Tabel/*Continued Table 5.2.2*

Kecamatan Subdistrict	Bawang Merah/Shallot		Cabai/Chili	
	2018	2019	2018	2019
(1)	(2)	(3)	(4)	(5)
Wame	–	–	–	–
Kurulu	–	–	–	–
Usilimo	–	–	–	–
Wita Waya	–	–	–	–
Libarek	–	–	–	–
Wadangku	–	–	–	–
Pisugi	–	–	–	–
Bolakme	–	–	–	–
Wollo	–	–	–	–
Yalengga	–	–	–	–
Tagime	–	–	–	–
Molagalome	–	–	–	–
Tagineri	80,00	–	–	–
Bugi	–	–	–	–
Bpiri	–	–	–	–
Koragi	–	–	–	–
Wesaput	15,00	–	–	–
Siepkosi	–	–	13,00	–
Itlay Hisage	...	–	...	–
Popugoba	–	–	–	–
<b>Jayawijaya</b>	<b>205,00</b>	<b>18,00</b>	<b>190,00</b>	<b>27,00</b>

Lanjutan Tabel/*Continued Table 5.2.2*

Kecamatan Subdistrict	Kentang/Potato		Kubis/Cabbage	
	2018	2019	2018	2019
(1)	(6)	(7)	(8)	(9)
Wamena	–	–	98,00	–
Asolokobal	–	–	205,00	–
Walelagama	–	–	64,00	–
Trikora	–	–	68,00	–
Napua	–	–	65,00	–
Walaik	–	–	101,00	–
Wouma	60,00	–	208,00	–
Walesi	–	–	101,00	35,00
Asotipo	20,00	–	204,00	38,00
Maima	18,00	–	65,00	–
Hubikosi	56,00	20,00	112,00	40,00
Pelebaga	–	–	106,00	38,00
Ibele	–	–	134,00	35,00
Tailarek	–	–	64,00	–
Hubikiak	20,00	–	252,00	38,00
Asologaima	–	–	103,00	–
Musاتفak	–	–	104,00	35,00
Silo Karno Doga	–	–	72,00	–
Pyramid	18,00	–	70,00	–
Muliama	–	–	100,00	–
<b>Jayawijaya</b>	<b>272,00</b>	<b>20,00</b>	<b>3 964,00</b>	<b>259,00</b>

Lanjutan Tabel/*Continued Table* 5.2.2

Kecamatan Subdistrict	Kentang/Potato		Kubis/Cabbage	
	2018	2019	2018	2019
(1)	(6)	(7)	(8)	(9)
Wame	–	–	66,00	–
Kurulu	–	–	144,00	–
Usilimo	–	–	102,00	–
Wita Waya	–	–	35,00	–
Libarek	–	–	75,00	–
Wadangku	–	–	101,00	–
Pisugi	–	–	69,00	–
Bolakme	–	–	173,00	–
Wollo	–	–	84,00	–
Yalengga	–	–	68,00	–
Tagime	–	–	102,00	–
Molagalome	–	–	98,00	–
Tagineri	–	–	75,00	–
Bugi	–	–	66,00	–
Bpiri	–	–	94,00	–
Koragi	–	–	60,00	–
Wesaput	–	–	98,00	–
Siepkosi	–	–	96,00	–
Itlay Hisage	...	–	...	–
Popugoba	80,00	–	62,00	–
<b>Jayawijaya</b>	<b>272,00</b>	<b>20,00</b>	<b>3 964,00</b>	<b>259,00</b>

Lanjutan Tabel/Continued Table 5.2.2

Kecamatan Subdistrict	Petsai Chinese Cabbage		Tomat/Tomato		Bawang Putih Garlic	
	2018	2019	2018	2019	2018	2019
(1)	(10)	(11)	(12)	(13)	(14)	(15)
Wamena	60,00	–	–	–	–	–
Asolokobal	150,00	–	12,00	–	–	–
Walelagama	54,00	–	14,00	–	–	–
Trikora	–	–	–	–	–	–
Napua	30,00	–	19,00	–	–	–
Walaik	–	–	–	–	–	–
Wouma	122,00	–	7,00	–	–	–
Walesi	60,00	–	–	–	–	–
Asotipo	150,00	–	–	–	–	–
Maima	57,00	–	–	–	–	–
Hubikosi	122,00	–	21,00	–	–	–
Pelebaga	–	–	–	–	–	–
Ibele	30,00	–	16,00	–	–	–
Tailarek	–	–	–	–	–	–
Hubikiak	153,00	30,00	18,00	–	–	–
Asologaima	–	–	23,00	–	–	–
Musatfak	60,00	30,00	24,00	–	–	–
Silo Karno Doga	30,00	–	20,00	–	–	–
Pyramid	28,00	–	27,00	–	–	–
Muliama	–	–	–	–	–	–
<b>Jayawijaya</b>	<b>1 309,00</b>	<b>60,00</b>	<b>298,00</b>	<b>–</b>	<b>298,00</b>	<b>–</b>

Lanjutan Tabel/Continued Table 5.2.2

Kecamatan Subdistrict	Petsai Chinese Cabbage		Tomat/Tomato		Bawang Putih Garlic	
	2018	2019	2018	2019	2018	2019
(1)	(10)	(11)	(12)	(13)	(14)	(15)
Wame	–	–	–	–	–	–
Kurulu	30,00	–	26,00	–	26,00	–
Usilimo	28,00	–	–	–	–	–
Wita Waya	–	–	–	–	–	–
Libarek	–	–	–	–	–	–
Wadangku	–	–	–	–	–	–
Pisugi	60,00	–	13,00	–	13,00	–
Bolakme	–	–	14,00	–	14,00	–
Wollo	–	–	30,00	–	30,00	–
Yalengga	–	–	–	–	–	–
Tagime	–	–	–	–	–	–
Molagalome	–	–	–	–	–	–
Tagineri	–	–	–	–	–	–
Bugi	–	–	–	–	–	–
Bpiri	–	–	–	–	–	–
Koragi	–	–	–	–	–	–
Wesaput	–	–	–	–	–	–
Siepkosi	85,00	–	14,00	–	14,00	–
Itlay Hisage	...	–	...	–	...	–
Popugoba	–	–	–	–	–	–
<b>Jayawijaya</b>	<b>1 309,00</b>	<b>60,00</b>	<b>298,00</b>	<b>–</b>	<b>298,00</b>	<b>–</b>

Catatan/Note: ...

Sumber/Source: BPS, Statistik Pertanian Hortikultura SPH-SBS/BPS-Statistics Indonesia, Agricultural Statistic for Horticulture SPH-SBS

**Tabel**  
**Table** 5.2.3

**Luas Panen Tanaman Sayuran dan Buah-buahan Semusim Menurut Jenis Tanaman di Kabupaten Jayawijaya (ha), 2016-2019**  
**Harvested Area of Seasonal Vegetables and Fruits by Kind of Plant In Jayawijaya Regency (ha), 2016-2019**

Jenis Tanaman Kind of Plants	2016	2017	2018	2019
(1)	(2)	(3)	(4)	(5)
Bawang Daun/ <i>Wlech Onion</i>	...	39,00	44	2
Bawang Merah/ <i>Shallot</i>	...	11,00	13	1
Bawang Putih/ <i>Garlic</i>	...	-	-	-
Bayam/ <i>Spinach</i>	...	21,00	23	-
Buncis/ <i>Green Bean</i>	...	35,00	-	-
Cabai Besar/ <i>Chili (Capsicum Annum)</i>	...	3,00	39	1
Cabai Rawit/ <i>Chili (Capsicum Frutescens)</i>	...	11,00	3	1
Cabai/ <i>Chili</i>	...	14,00	13	3
Jamur/ <i>Mushroom</i>	...	-	-	-
Kacang Merah/ <i>Red Bean</i>	...	10,00	15	-
Kacang Panjang/ <i>Yardlong Bean</i>	...	5,00	5	1
Kangkung/ <i>Kangkong</i>	...	4,00	6	-
Kembang Kol/ <i>Cauliflower</i>	...	10,00	14	1

Lanjutan Tabel/*Continued Table 5.2.3*

<b>Jenis Tanaman</b> <i>Kind of Plants</i>	<b>2016</b>	<b>2017</b>	<b>2018</b>	<b>2019</b>
(1)	(2)	(3)	(4)	(5)
Kentang/ <i>Potato</i>	...	15,00	13	1
Ketimun/ <i>Cucumber</i>	...	13,00	18	-
Kubis/ <i>Cabbage</i>	...	112,00	117	7
Labu Siam/ <i>Chayote</i>	...	50,00	60	4
Lobak/ <i>Radish</i>	...	-	-	-
Melon/ <i>Melon</i>	...	-	-	-
Paprika/ <i>Bell Pepper</i>	...	--	-	-
Petsai/ <i>Chinese Cabbage</i>	...	43,00	44	2
Semangka/ <i>Watermelon</i>	...	--	-	-
Stroberi/ <i>Strawberry</i>	...	--	1	-
Terung/ <i>Eggplant</i>	...	8,00	8	1
Tomat/ <i>Tomato</i>	...	21,00	24	-
Wortel/ <i>Carrot</i>	...	17,00	22	2

Catatan/Note: ...

Sumber/Source: BPS, Statistik Pertanian Hortikultura SPH-SBS/BPS-Statistics Indonesia, *Agricultural Statistic for Horticulture SPH-SBS*

**Tabel**  
**Table** 5.2.4**Produksi Tanaman Sayuran dan Buah-buahan Semusim Menurut Jenis Tanaman di Kabupaten Jayawijaya (ton), 2017–2020**  
**Production of Seasonal Vegetables and Fruits by Kind of Plant In Jayawijaya Regency (ha), 2017–2020**

Jenis Tanaman Kind of Plants	2016	2017	2018	2019
(1)	(2)	(3)	(4)	(5)
Bawang Daun/ <i>Wlech Onion</i>	807,00	715,00	806,00	40,00
Bawang Merah/ <i>Shallot</i>	109,00	193,00	205,00	18,00
Bawang Putih/ <i>Garlic</i>	–	–	–	–
Bayam/ <i>Spinach</i>	253,00	238,00	313,00	–
Buncis/ <i>Green Bean</i>	450,00	262,00	290,00	8,00
Cabai Besar/ <i>Chili (Capsicum Annum)</i>	17,00	25,00	23,00	3,00
Cabai Rawit/ <i>Chili (Capsicum Frutescens)</i>	229,00	168,00	167,00	24,00
Cabai/ <i>Chili</i>	246,00	193,00	190,00	27,00
Jamur/ <i>Mushroom</i>	–	–	–	–
Kacang Merah/ <i>Red Bean</i>	121,00	168,00	244,00	–
Kacang Panjang/ <i>Yarldlong Bean</i>	15 031,00	58,00	50,00	7,00
Kangkung/ <i>Kangkong</i>	179,00	43,00	67,00	–
Kembang Kol/ <i>Cauliflower</i>	260,00	174,00	246,00	20,00



Lanjutan Tabel/*Continued Table 5.2.4*

Jenis Tanaman <i>Kind of Plants</i>	2016	2017	2018	2019
(1)	(2)	(3)	(4)	(5)
Kentang/ <i>Potato</i>	188,00	288,00	272,00	20,00
Ketimun/ <i>Cucumber</i>	344,00	168,00	196,00	–
Kubis/ <i>Cabbage</i>	5 988,00	3 772,00	3 964,00	259,00
Labu Siam/ <i>Chayote</i>	670,00	642,00	680,00	19,00
Lobak/ <i>Radish</i>	–	–	–	–
Paprika/ <i>Bell Pepper</i>	–	–	–	–
Petsai/ <i>Chinese Cabbage</i>	1 583,00	1 256,00	1 309,00	60,00
Terung/ <i>Eggplant</i>	48,00	87,00	87,00	7,00
Tomat/ <i>Tomato</i>	287,00	299,00	298,00	–
Wortel/ <i>Carrot</i>	447,00	486,00	612,00	62,00
Buah–buahan/ <i>Fruits</i>				
Blewah/ <i>Cantaloupe</i>	–	–	–	–
Melon/ <i>Melon</i>	–	–	–	–
Semangka/ <i>Watermelon</i>	–	–	–	–
Stroberi/ <i>Strawberry</i>	5,00	3,00	4,00	–

Catatan/Note: ...

Sumber/Source: BPS, Statistik Pertanian Hortikultura SPH-SBS/BPS-Statistics Indonesia, *Agricultural Statistic for Horticulture SPH-SBS*

**Tabel**  
**Table** 5.2.5

**Luas Panen Tanaman Biofarmaka Menurut Kecamatan dan Jenis Tanaman di Kabupaten Jayawijaya (m<sup>2</sup>), 2019 dan 2020**  
**Harvested Area of Medicinal Plants by Subdistrict and Kind of Plant In Jayawijaya Regency (m<sup>2</sup>), 2019 and 2020**

Kecamatan Subdistrict	Jahe/Ginger		Laos/Lengkuas/Galanga	
	2019	2020	2019	2020
(1)	(2)	(3)	(4)	(5)
Wamena	-	-	-	-
Asolokobal	-	-	-	-
Walelagama	-	-	-	-
Trikora	-	-	-	-
Napua	-	-	-	-
Walaik	-	-	-	-
Wouma	-	-	-	-
Walesi	-	-	-	-
Asotipo	-	-	-	-
Maima	-	-	-	-
Hubikosi	-	-	-	-
Pelebaga	-	-	-	-
Ibele	-	-	-	-
Tailarek	-	-	-	-
Hubikiak	-	-	-	-
Asologaima	-	-	-	-
Musاتفak	-	-	-	-
Silo Karno Doga	-	-	-	-
Pyramid	-	-	-	-
Muliama	-	-	-	-
<b>Jayawijaya</b>	-	-	-	-

Lanjutan Tabel/*Continued Table* 5.2.5

Kecamatan <i>Subdistrict</i>	Jahe/Ginger		Laos/Lengkuas/ <i>Galanga</i>	
	2019	2020	2019	2020
(1)	(2)	(3)	(4)	(5)
Wame	-	-	-	-
Kurulu	-	-	-	-
Usilimo	-	-	-	-
Wita Waya	-	-	-	-
Libarek	-	-	-	-
Wadangku	-	-	-	-
Pisugi	-	-	-	-
Bolakme	-	-	-	-
Wollo	-	-	-	-
Yalengga	-	-	-	-
Tagime	-	-	-	-
Molagalome	-	-	-	-
Tagineri	-	-	-	-
Bugi	-	-	-	-
Bpiri	-	-	-	-
Koragi	-	-	-	-
Wesaput	-	-	-	-
Siepkosi	-	-	-	-
Itlay Hisage	-	-	-	-
Popugoba	-	-	-	-
<b>Jayawijaya</b>	-	-	-	-

Lanjutan Tabel/Continued Table 5.2.5

Kecamatan Subdistrict	Kencur/East Indian Galangal		Kunyit/Turmeric	
	2019	2020	2019	2020
(1)	(6)	(7)	(8)	(9)
Wamena	-	-	-	-
Asolokobal	-	-	-	-
Walelagama	-	-	-	-
Trikora	-	-	-	-
Napua	-	-	-	-
Walaik	-	-	-	-
Wouma	-	-	-	-
Walesi	-	-	-	-
Asotipo	-	-	-	-
Maima	-	-	-	-
Hubikosi	-	-	-	-
Pelebaga	-	-	-	-
Ibele	-	-	-	-
Tailarek	-	-	-	-
Hubikiak	-	-	-	-
Asologaima	-	-	-	-
Musatfak	-	-	-	-
Silo Karno Doga	-	-	-	-
Pyramid	-	-	-	-
Muliama	-	-	-	-
<b>Jayawijaya</b>	-	-	-	-

Lanjutan Tabel/*Continued Table* 5.2.5

Kecamatan Subdistrict	Kencur/ <i>East Indian Galangal</i>		Kunyit/ <i>Turmeric</i>	
	2019	2020	2019	2020
(1)	(6)	(7)	(8)	(9)
Wame	-	-	-	-
Kurulu	-	-	-	-
Usilimo	-	-	-	-
Wita Waya	-	-	-	-
Libarek	-	-	-	-
Wadangku	-	-	-	-
Pisugi	-	-	-	-
Bolakme	-	-	-	-
Wollo	-	-	-	-
Yalengga	-	-	-	-
Tagime	-	-	-	-
Molagalome	-	-	-	-
Tagineri	-	-	-	-
Bugi	-	-	-	-
Bpiri	-	-	-	-
Koragi	-	-	-	-
Wesaput	-	-	-	-
Siepkosi	-	-	-	-
Itlay Hisage	-	-	-	-
Popugoba	-	-	-	-
<b>Jayawijaya</b>	-	-	-	-

Catatan/*Note*: ...Sumber/*Source*: BPS, Statistik Pertanian Hortikultura SPH-TBF/BPS-Statistics Indonesia, *Agricultural Statistic for Horticulture SPH-TBF*

**Tabel**  
**Table** 5.2.6**Produksi Tanaman Biofarmaka Menurut Kecamatan dan Jenis Tanaman di Kabupaten Jayawijaya (kg), 2019 and 2020***Production of Medicinal Plants by Subdistrict and Kind of Plant In Jayawijaya Regency (kg) 2019 and 2020*

Kecamatan Subdistrict	Jahe/Ginger		Laos/Lengkuas/Galanga	
	2019	2020	2019	2020
(1)	(2)	(3)	(4)	(5)
Wamena	-	-	-	-
Asolokobal	-	-	-	-
Walelagama	-	-	-	-
Trikora	-	-	-	-
Napua	-	-	-	-
Walaik	-	-	-	-
Wouma	-	-	-	-
Walesi	-	-	-	-
Asotipo	-	-	-	-
Maima	-	-	-	-
Hubikosi	-	-	-	-
Pelebaga	-	-	-	-
Ibele	-	-	-	-
Tailarek	-	-	-	-
Hubikiak	-	-	-	-
Asologaima	-	-	-	-
Musatfak	-	-	-	-
Silo Karno Doga	-	-	-	-
Pyramid	-	-	-	-
Muliana	-	-	-	-
<b>Jayawijaya</b>	-	-	-	-

Lanjutan Tabel/*Continued Table* 5.2.6

Kecamatan Subdistrict	Jahe/Ginger		Laos/Lengkuas/Galanga	
	2019	2020	2019	2020
(1)	(2)	(3)	(4)	(5)
Wame	-	-	-	-
Kurulu	-	-	-	-
Usilimo	-	-	-	-
Wita Waya	-	-	-	-
Libarek	-	-	-	-
Wadangku	-	-	-	-
Pisugi	-	-	-	-
Bolakme	-	-	-	-
Wollo	-	-	-	-
Yalengga	-	-	-	-
Tagime	-	-	-	-
Molagalome	-	-	-	-
Tagineri	-	-	-	-
Bugi	-	-	-	-
Bpiri	-	-	-	-
Koragi	-	-	-	-
Wesaput	-	-	-	-
Siepkosi	-	-	-	-
Itlay Hisage	-	-	-	-
Popugoba	-	-	-	-
<b>Jayawijaya</b>	-	-	-	-

Lanjutan Tabel/*Continued Table 5.2.6*

Kecamatan Subdistrict	Kencur/ <i>East Indian Galangal</i>		Kunyit/ <i>Turmeric</i>	
	2019	2020	2019	2020
(1)	(6)	(7)	(8)	(9)
Wamena	–	–	–	–
Asolokobal	–	–	–	–
Walelagama	–	–	–	–
Trikora	–	–	–	–
Napua	–	–	–	–
Walaik	–	–	–	–
Wouma	–	–	–	–
Walesi	–	–	–	–
Asotipo	–	–	–	–
Maima	–	–	–	–
Hubikosi	–	–	–	–
Pelebaga	–	–	–	–
Ibele	–	–	–	–
Tailarek	–	–	–	–
Hubikiak	–	–	–	–
Asologaima	–	–	–	–
Musatfak	–	–	–	–
Silo Karno Doga	–	–	–	–
Pyramid	–	–	–	–
Muliama	–	–	–	–
<b>Jayawijaya</b>	–	–	–	–



Lanjutan Tabel/*Continued Table* 5.2.6

Kecamatan Subdistrict	Kencur/ <i>East Indian Galangal</i>		Kunyit/ <i>Turmeric</i>	
	2019	2020	2019	2020
(1)	(6)	(7)	(8)	(9)
Wame	–	–	–	–
Kurulu	–	–	–	–
Usilimo	–	–	–	–
Wita Waya	–	–	–	–
Libarek	–	–	–	–
Wadangku	–	–	–	–
Pisugi	–	–	–	–
Bolakme	–	–	–	–
Wollo	–	–	–	–
Yalengga	–	–	–	–
Tagime	–	–	–	–
Molagalome	–	–	–	–
Tagineri	–	–	–	–
Bugi	–	–	–	–
Bpiri	–	–	–	–
Koragi	–	–	–	–
Wesaput	–	–	–	–
Siepkosi	–	–	–	–
Itlay Hisage	–	–	–	–
Popugoba	–	–	–	–
<b>Jayawijaya</b>	–	–	–	–

Catatan/*Note*: ...Sumber/*Source*: BPS, Statistik Pertanian Hortikultura SPH-TBF/BPS-Statistics Indonesia, *Agricultural Statistic for Horticulture SPH-TBF*

**Tabel 5.2.7** Luas Panen Tanaman Biofarmaka Menurut Jenis Tanaman di Kabupaten Jayawijaya (m<sup>2</sup>), 2017–2020  
**Harvested Area of Medicinal Plants by Kind of Plant In Jayawijaya Regency (m<sup>2</sup>), 2017–2020**

Jenis Tanaman Kind of Plants	2017	2018	2019	2020
(1)	(2)	(3)	(4)	(5)
Dlingo/Dringo/ Sweet Root/ Calamus	...	...	...	...
Jahe/ Ginger	...	...	...	...
Kapulaga/ Java Cardamon	...	...	...	...
Keji Beling/Kecibeling/ Strobilanthes crisper	...	...	...	...
Kencur/ East Indian Galangal	...	...	...	...
Kunyit/ Turmeric	...	...	...	...
Laos/Lengkuas/ Galanga	...	...	...	...
Lempuyang/ Zingiber Aromaticum	...	...	...	...
Lidah Buaya/ Oliviera	...	...	...	...
Mahkota Dewa/ God's Crown	...	...	...	...
Mengkudu/Pace/ Indian Mulberry	...	...	...	...
Sambiloto/ King of Bitter	...	...	...	...
Temuireng/ Black Turmeric	...	...	...	...
Temukunci/ Chinese Keys	...	...	...	...
Temulawak/ Java Turmeric	...	...	...	...

Catatan/Note: ...

Sumber/Source: BPS, Statistik Pertanian Hortikultura SPH-TBF/BPS-Statistics Indonesia, Agricultural Statistic for Horticulture SPH-TBF

**Tabel**  
**Table** 5.2.8**Produksi Tanaman Biofarmaka Menurut Jenis Tanaman di Kabupaten Jayawijaya (kg), 2017–2020**  
**Production of Medicinal Plants by Kind of Plant In Jayawijaya Regency (kg), 2017–2020**

Jenis Tanaman <i>Kind of Plants</i>	2017	2018	2019	2020
(1)	(2)	(3)	(4)	(5)
Dlingo/Dringo/ <i>Sweet Root/ Calamus</i>	...	...	...	...
Jahe/ <i>Ginger</i>	...	...	...	...
Kapulaga/ <i>Java Cardamon</i>	...	...	...	...
Keji Beling/Kecibeling/ <i>Strobilanthes crispata</i>	...	...	...	...
Kencur/ <i>East Indian Galangal</i>	...	...	...	...
Kunyit/ <i>Turmeric</i>	...	...	...	...
Laos/Lengkuas/ <i>Galanga</i>	...	...	...	...
Lempuyang/ <i>Zingiber Aromaticum</i>	...	...	...	...
Lidah Buaya/ <i>Oliviera</i>	...	...	...	...
Mahkota Dewa/ <i>God's Crown</i>	...	...	...	...
Mengkudu/Pace/ <i>Indian Mulberry</i>	...	...	...	...
Sambiloto/ <i>King of Bitter</i>	...	...	...	...
Temuireng/ <i>Black Turmeric</i>	...	...	...	...
Temukunci/ <i>Chinese Keys</i>	...	...	...	...
Temulawak/ <i>Java Turmeric</i>	...	...	...	...

Catatan/Note: ...

Sumber/Source: BPS, Statistik Pertanian Hortikultura SPH-TBF/BPS-Statistics Indonesia, Agricultural Statistic for Horticulture SPH-TBF

**Tabel**  
**Table** 5.2.9

**Luas Panen Tanaman Hias Menurut Kecamatan dan Jenis Tanaman di Kabupaten Jayawijaya (m<sup>2</sup>), 2019 and 2020**  
**Harvested Area of Ornamental Plants by Subdistrict and Kind of Plant In Jayawijaya Regency (m<sup>2</sup>), 2019 and 2020**

Kecamatan Subdistrict	Anggrek/ <i>Orchid</i>		Krisan/ <i>Chrysantemum</i>	
	2019	2020	2019	2020
(1)	(2)	(3)	(4)	(5)
Wamena	-	-	-	-
Asolokobal	-	-	-	-
Walelagama	-	-	-	-
Trikora	-	-	-	-
Napua	-	-	-	-
Walaik	-	-	-	-
Wouma	-	-	-	-
Walesi	-	-	-	-
Asotipo	-	-	-	-
Maima	-	-	-	-
Hubikosi	-	-	-	-
Pelebaga	-	-	-	-
Ibele	-	-	-	-
Tailarek	-	-	-	-
Hubikiak	-	-	-	-
Asologaima	-	-	-	-
Musاتفak	-	-	-	-
Silo Karno Doga	-	-	-	-
Pyramid	-	-	-	-
Muliama	-	-	-	-
<b>Jayawijaya</b>	-	-	-	-

Lanjutan Tabel/*Continued Table 5.2.9*

Kecamatan <i>Subdistrict</i>	Anggrek/ <i>Orchid</i>		Krisan/ <i>Chrysantemum</i>	
	2019	2020	2019	2020
(1)	(2)	(3)	(4)	(5)
Wame	-	-	-	-
Kurulu	-	-	-	-
Usilimo	-	-	-	-
Wita Waya	-	-	-	-
Libarek	-	-	-	-
Wadangku	-	-	-	-
Pisugi	-	-	-	-
Bolakme	-	-	-	-
Wollo	-	-	-	-
Yalengga	-	-	-	-
Tagime	-	-	-	-
Molagalome	-	-	-	-
Tagineri	-	-	-	-
Bugi	-	-	-	-
Bpiri	-	-	-	-
Koragi	-	-	-	-
Wesaput	-	-	-	-
Siepkosi	-	-	-	-
Itlay Hisage	-	-	-	-
Popugoba	-	-	-	-
<b>Jayawijaya</b>	-	-	-	-

Lanjutan Tabel/Continued Table 5.2.9

Kecamatan Subdistrict	Mawar/Rose		Sedap Malam/Tuberose	
	2019	2020	2019	2020
(1)	(6)	(7)	(8)	(9)
Wamena	-	-	-	-
Asolokobal	-	-	-	-
Walelagama	-	-	-	-
Trikora	-	-	-	-
Napua	-	-	-	-
Walaik	-	-	-	-
Wouma	-	-	-	-
Walesi	-	-	-	-
Asotipo	-	-	-	-
Maima	-	-	-	-
Hubikosi	-	-	-	-
Pelebaga	-	-	-	-
Ibele	-	-	-	-
Tailarek	-	-	-	-
Hubikiak	-	-	-	-
Asologaima	-	-	-	-
Musatfak	-	-	-	-
Silo Karno Doga	-	-	-	-
Pyramid	-	-	-	-
Muliamia	-	-	-	-
<b>Jayawijaya</b>	-	-	-	-

Lanjutan Tabel/*Continued Table* 5.2.9

Kecamatan Subdistrict	Mawar/Rose		Sedap Malam/Tuberose	
	2019	2020	2019	2020
(1)	(6)	(7)	(8)	(9)
Wame	-	-	-	-
Kurulu	-	-	-	-
Usilimo	-	-	-	-
Wita Waya	-	-	-	-
Libarek	-	-	-	-
Wadangku	-	-	-	-
Pisugi	-	-	-	-
Bolakme	-	-	-	-
Wollo	-	-	-	-
Yalengga	-	-	-	-
Tagime	-	-	-	-
Molagalome	-	-	-	-
Tagineri	-	-	-	-
Bugi	-	-	-	-
Bpiri	-	-	-	-
Koragi	-	-	-	-
Wesaput	-	-	-	-
Siepkosi	-	-	-	-
Itlay Hisage	-	-	-	-
Popugoba	-	-	-	-
<b>Jayawijaya</b>	-	-	-	-

Catatan/Note: ...

Sumber/Source: BPS, Statistik Pertanian Hortikultura SPH-TH/BPS-Statistics Indonesia, *Agricultural Statistik for Horticulture SPH-TH*

**Tabel**  
**Table** 5.2.10

**Produksi Tanaman Hias Menurut Kecamatan dan Jenis Tanaman di Kabupaten Jayawijaya (tangkai), 2019 and 2020**  
***Production of Ornamental Plants by Subdistrict and Kind of Plant In Jayawijaya Regency (stalks), 2019 and 2020***

Kecamatan Subdistrict	Anggrek/ <i>Orchid</i>		Krisan/ <i>Chrysantemum</i>	
	2019	2020	2019	2020
(1)	(2)	(3)	(4)	(5)
Wamena	–	–	–	–
Asolokobal	–	–	–	–
Walelagama	–	–	–	–
Trikora	–	–	–	–
Napua	–	–	–	–
Walaik	–	–	–	–
Wouma	–	–	–	–
Walesi	–	–	–	–
Asotipo	–	–	–	–
Maima	–	–	–	–
Hubikosi	–	–	–	–
Pelebaga	–	–	–	–
Ibele	–	–	–	–
Tailarek	–	–	–	–
Hubikiak	–	–	–	–
Asologaima	–	–	–	–
Musatfak	–	–	–	–
Silo Karno Doga	–	–	–	–
Pyramid	–	–	–	–
Muliama	–	–	–	–
<b>Jayawijaya</b>	–	–	–	–



Lanjutan Tabel/*Continued Table* 5.2.10

Kecamatan Subdistrict	Anggrek/ <i>Orchid</i>		Krisan/ <i>Chrysantemum</i>	
	2019	2020	2019	2020
(1)	(2)	(3)	(4)	(5)
Wame	-	-	-	-
Kurulu	-	-	-	-
Usilimo	-	-	-	-
Wita Waya	-	-	-	-
Libarek	-	-	-	-
Wadangku	-	-	-	-
Pisugi	-	-	-	-
Bolakme	-	-	-	-
Wollo	-	-	-	-
Yalengga	-	-	-	-
Tagime	-	-	-	-
Molagalome	-	-	-	-
Tagineri	-	-	-	-
Bugi	-	-	-	-
Bpiri	-	-	-	-
Koragi	-	-	-	-
Wesaput	-	-	-	-
Siepkosi	-	-	-	-
Itlay Hisage	-	-	-	-
Popugoba	-	-	-	-
<b>Jayawijaya</b>	-	-	-	-

Lanjutan Tabel/*Continued Table* 5.2.10

Kecamatan Subdistrict	Mawar/Rose		Sedap Malam/Tuberose	
	2019	2020	2019	2020
(1)	(6)	(7)	(8)	(9)
Wamena	-	-	-	-
Asolokobal	-	-	-	-
Walelagama	-	-	-	-
Trikora	-	-	-	-
Napua	-	-	-	-
Walaik	-	-	-	-
Wouma	-	-	-	-
Walesi	-	-	-	-
Asotipo	-	-	-	-
Maima	-	-	-	-
Hubikosi	-	-	-	-
Pelebaga	-	-	-	-
Ibele	-	-	-	-
Tailarek	-	-	-	-
Hubikiak	-	-	-	-
Asologaima	-	-	-	-
Musatfak	-	-	-	-
Silo Karno Doga	-	-	-	-
Pyramid	-	-	-	-
Muliamia	-	-	-	-
<b>Jayawijaya</b>	-	-	-	-

Lanjutan Tabel/*Continued Table* 5.2.10

Kecamatan Subdistrict	Mawar/Rose		Sedap Malam/Tuberose	
	2019	2020	2019	2020
(1)	(6)	(7)	(8)	(9)
Wame	-	-	-	-
Kurulu	-	-	-	-
Usilimo	-	-	-	-
Wita Waya	-	-	-	-
Libarek	-	-	-	-
Wadangku	-	-	-	-
Pisugi	-	-	-	-
Bolakme	-	-	-	-
Wollo	-	-	-	-
Yalengga	-	-	-	-
Tagime	-	-	-	-
Molagalome	-	-	-	-
Tagineri	-	-	-	-
Bugi	-	-	-	-
Bpiri	-	-	-	-
Koragi	-	-	-	-
Wesaput	-	-	-	-
Siepkosi	-	-	-	-
Itlay Hisage	-	-	-	-
Popugoba	-	-	-	-
<b>Jayawijaya</b>	-	-	-	-

Catatan/Note: ...

Sumber/Source: BPS, Statistik Pertanian Hortikultura SPH-TH/BPS-Statistics Indonesia, Agricultural Statistik for Horticulture SPH-TH

**Tabel** 5.2.11 **Luas Panen Tanaman Hias Menurut Jenis Tanaman di Kabupaten Jayawijaya (m<sup>2</sup>), 2017–2020**  
**Table** 5.2.11 **Harvested Area of Ornamental Plants by Kind of Plant In Jayawijaya Regency (m<sup>2</sup>), 2017–2020**

Jenis Tanaman Kind of Plants	2017	2018	2019	2020
(1)	(2)	(3)	(4)	(5)
Adenium (Kamboja Jepang)/ <i>Adenium obesum</i>	...	...	...	...
Aglaonema/ <i>Chinese evergreens</i>	...	...	...	...
Anggrek/ <i>Orchid</i>	...	...	...	...
Anthurium Bunga/ <i>Flamingo Lily Flower</i>	...	...	...	...
Anthurium Daun/ <i>Laceleaf</i>	...	...	...	...
Anyelir/ <i>Carnation</i>	...	...	...	...
Caladium/ <i>Heart of Jesus</i>	...	...	...	...
Cordyline/ <i>Cordyline</i>	...	...	...	...
Diffenbachia/ <i>Dumb canes</i>	...	...	...	...
Dracaena/ <i>Dracaena</i>	...	...	...	...
Euphorbia/ <i>Spurges</i>	...	...	...	...
Gladiol/ <i>Gladiol</i>	...	...	...	...

Lanjutan Tabel/*Continued Table* 5.2.11

<b>Jenis Tanaman</b> <i>Kind of Plants</i>	<b>2017</b>	<b>2018</b>	<b>2019</b>	<b>2020</b>
(1)	(2)	(3)	(4)	(5)
Herbras/ <i>Gerbera</i>	...	...	...	...
Krisan/ <i>Chrysantemum</i>	...	...	...	...
Mawar/ <i>Rose</i>	...	...	...	...
Melati/ <i>Jasmine</i>	...	...	...	...
Monstera/ <i>Swiss cheese plant</i>	...	...	...	...
Pakis/ <i>Fern</i>	...	...	...	...
Palem/ <i>Palm</i>	...	...	...	...
Pedang-pedangan/ <i>Sansevieria</i>	...	...	...	...
Pisang–pisangan/ <i>Heliconia</i>	...	...	...	...
Philodendron/ <i>Philodendron</i>	...	...	...	...
Sedap Malam/ <i>Tuberose</i>	...	...	...	...
Soka/ <i>Ixora</i>	...	...	...	...

Catatan/Note: ...

Sumber/Source: BPS, Statistik Pertanian Hortikultura SPH-TH/BPS-Statistics Indonesia, *Agricultural Statistik for Horticulture SPH-TH*

**Tabel 5.2.12** **Produksi Tanaman Hias Menurut Jenis Tanaman di Kabupaten Jayawijaya (tangkai), 2017–2020**  
**Table** **Production of Ornamental Plants by Kind of Plant In Jayawijaya Regency (stalks), 2017–2020**

Jenis Tanaman <i>Kind of Plants</i>	2017	2018	2019	2020
(1)	(2)	(3)	(4)	(5)
Adenium (Kamboja Jepang)/ <i>Adenium obesum</i>	...	...	...	...
Aglaonema/ <i>Chinese evergreens</i>	...	...	...	...
Anggrek/ <i>Orchid</i>	...	...	...	...
Anthurium Bunga/ <i>Flamingo Lily Flower</i>	...	...	...	...
Anthurium Daun/ <i>Laceleaf</i>	...	...	...	...
Anyelir/ <i>Carnation</i>	...	...	...	...
Caladium/ <i>Heart of Jesus</i>	...	...	...	...
Cordyline/ <i>Cordyline</i>	...	...	...	...
Diffenbachia/ <i>Dumb canes</i>	...	...	...	...
Dracaena/ <i>Dracaena</i>	...	...	...	...
Euphorbia/ <i>Spurges</i>	...	...	...	...
Gladiol/ <i>Gladiol</i>	...	...	...	...

Lanjutan Tabel/*Continued Table* 5.2.12

Jenis Tanaman <i>Kind of Plants</i>	2017	2018	2019	2020
(1)	(2)	(3)	(4)	(5)
Herbras/ <i>Gerbera</i>	...	...	...	...
Krisan/ <i>Chrysantemum</i>	...	...	...	...
Mawar/ <i>Rose</i>	...	...	...	...
Melati/ <i>Jasmine</i>	...	...	...	...
Monstera/ <i>Swiss cheese plant</i>	...	...	...	...
Pakis/ <i>Fern</i>	...	...	...	...
Palem/ <i>Palm</i>	...	...	...	...
Pedang-pedangan/ <i>Sansevieria</i>	...	...	...	...
Pisang-pisangan/ <i>Heliconia</i>	...	...	...	...
Philodendron/ <i>Philodendron</i>	...	...	...	...
Sedap Malam/ <i>Tuberose</i>	...	...	...	...
Soka/ <i>Ixora</i>	...	...	...	...

Catatan/*Note*: ...

Sumber/*Source*: BPS, Statistik Pertanian Hortikultura SPH-TH/BPS-*Statistics Indonesia, Agricultural Statistik for Horticulture SPH-TH*

**Tabel** 5.2.13 **Produksi Buah-buahan Menurut Kecamatan dan Jenis Tanaman di Kabupaten Jayawijaya (ton), 2019 and 2020**  
**Production of Fruits by Subdistrict and Kind of Plant In Jayawijaya Regency (ton), 2019 and 2020**

Kecamatan Subdistrict	Mangga/Mango		Durian/Durian	
	2019	2020	2019	2020
(1)	(2)	(3)	(4)	(5)
Wamena	-	-	-	-
Asolokobal	-	-	-	-
Walelagama	-	-	-	-
Trikora	-	-	-	-
Napua	-	-	-	-
Walaik	-	-	-	-
Wouma	-	-	-	-
Walesi	-	-	-	-
Asotipo	-	-	-	-
Maima	-	-	-	-
Hubikosi	-	-	-	-
Pelebaga	-	-	-	-
Ibele	-	-	-	-
Tailarek	-	-	-	-
Hubikiak	-	-	-	-
Asologaima	-	-	-	-
Musاتفak	-	-	-	-
Silo Karno Doga	-	-	-	-
Pyramid	-	-	-	-
Muliama	-	-	-	-
<b>Jayawijaya</b>	<b>-</b>	<b>-</b>	<b>-</b>	<b>-</b>



Lanjutan Tabel/*Continued Table* 5.2.13

Kecamatan Subdistrict	Mangga/Mango		Durian/Durian	
	2019	2020	2019	2020
(1)	(2)	(3)	(4)	(5)
Wame	-	-	-	-
Kurulu	-	-	-	-
Usilimo	-	-	-	-
Wita Waya	-	-	-	-
Libarek	-	-	-	-
Wadangku	-	-	-	-
Pisugi	-	-	-	-
Bolakme	-	-	-	-
Wollo	-	-	-	-
Yalengga	-	-	-	-
Tagime	-	-	-	-
Molagalome	-	-	-	-
Tagineri	-	-	-	-
Bugi	-	-	-	-
Bpiri	-	-	-	-
Koragi	-	-	-	-
Wesaput	-	-	-	-
Siepkosi	-	-	-	-
Itlay Hisage	-	-	-	-
Popugoba	-	-	-	-
<b>Jayawijaya</b>	-	-	-	-

Lanjutan Tabel/*Continued Table* 5.2.13

Kecamatan Subdistrict	Jeruk/Orange		Pisang/Banana	
	2019	2020	2019	2020
(1)	(6)	(7)	(8)	(9)
Wamena	-	-	-	-
Asolokobal	-	-	-	-
Walelagama	-	-	-	-
Trikora	-	-	-	-
Napua	-	-	-	-
Walaik	-	-	-	-
Wouma	-	-	-	-
Walesi	-	-	-	-
Asotipo	-	-	-	-
Maima	-	-	-	-
Hubikosi	-	-	-	-
Pelebaga	-	-	-	-
Ibele	-	-	-	-
Tailarek	-	-	-	-
Hubikiak	-	-	-	-
Asologaima	-	-	-	-
Musatfak	-	-	-	-
Silo Karno Doga	-	-	-	-
Pyramid	-	-	-	-
Muliam	-	-	-	-
<b>Jayawijaya</b>	-	-	-	-

Lanjutan Tabel/*Continued Table* 5.2.13

Kecamatan Subdistrict	Jeruk/Orange		Pisang/Banana	
	2019	2020	2019	2020
(1)	(6)	(7)	(8)	(9)
Wame	-	-	-	-
Kurulu	-	-	-	-
Usilimo	-	-	-	-
Wita Waya	-	-	-	-
Libarek	-	-	-	-
Wadangku	-	-	-	-
Pisugi	-	-	-	-
Bolakme	-	-	-	-
Wollo	-	-	-	-
Yalengga	-	-	-	-
Tagime	-	-	-	-
Molagalome	-	-	-	-
Tagineri	-	-	-	-
Bugi	-	-	-	-
Bpiri	-	-	-	-
Koragi	-	-	-	-
Wesaput	-	-	-	-
Siepkosi	-	-	-	-
Itlay Hisage	-	-	-	-
Popugoba	-	-	-	-
<b>Jayawijaya</b>	-	-	-	-

Lanjutan Tabel/*Continued Table* 5.2.13

Kecamatan Subdistrict	Pepaya/Papaya		Salak/Salacca	
	2019	2020	2019	2020
(1)	(10)	(11)	(12)	(13)
Wamena	-	-	-	-
Asolokobal	-	-	-	-
Walelagama	-	-	-	-
Trikora	-	-	-	-
Napua	-	-	-	-
Walaik	-	-	-	-
Wouma	-	-	-	-
Walesi	-	-	-	-
Asotipo	-	-	-	-
Maima	-	-	-	-
Hubikosi	-	-	-	-
Pelebaga	-	-	-	-
Ibele	-	-	-	-
Tailarek	-	-	-	-
Hubikiak	-	-	-	-
Asologaima	-	-	-	-
Musاتفak	-	-	-	-
Silo Karno Doga	-	-	-	-
Pyramid	-	-	-	-
Muliamama	-	-	-	-
<b>Jayawijaya</b>	-	-	-	-

Lanjutan Tabel/*Continued Table* 5.2.13

Kecamatan Subdistrict	Pepaya/Papaya		Salak/Salacca	
	2019	2020	2019	2020
(1)	(10)	(11)	(12)	(13)
Wame	-	-	-	-
Kurulu	-	-	-	-
Usilimo	-	-	-	-
Wita Waya	-	-	-	-
Libarek	-	-	-	-
Wadangku	-	-	-	-
Pisugi	-	-	-	-
Bolakme	-	-	-	-
Wollo	-	-	-	-
Yalengga	-	-	-	-
Tagime	-	-	-	-
Molagalome	-	-	-	-
Tagineri	-	-	-	-
Bugi	-	-	-	-
Bpiri	-	-	-	-
Koragi	-	-	-	-
Wesaput	-	-	-	-
Siepkosi	-	-	-	-
Itlay Hisage	-	-	-	-
Popugoba	-	-	-	-
<b>Jayawijaya</b>	-	-	-	-

Catatan/Note: ...

Sumber/Source: BPS, Statistik Pertanian Hortikultura SPH-BST/BPS-Statistics Indonesia, Agricultural Statistic for Horticulture SPH-BST



### 5.3 PERKEBUNAN ESTATE CROPS

**Tabel** 5.3.1 **Luas Areal Tanaman Perkebunan Menurut Kecamatan dan Jenis Tanaman di Kabupaten Jayawijaya (ha), 2019 dan 2020**  
*Planted Area of Estate Crops by Subdistrict and Type of Crops In Jayawijaya Regency (ha), 2019 dan 2020*

Kecamatan Subdistrict	Kelapa Sawit/Oil Palm		Kelapa/Coconut	
	2019	2020	2019	2020
(1)	(2)	(3)	(4)	(5)
Wamena	-	-	-	-
Asolokobal	-	-	-	-
Walelagama	-	-	-	-
Trikora	-	-	-	-
Napua	-	-	-	-
Walaik	-	-	-	-
Wouma	-	-	-	-
Walesi	-	-	-	-
Asotipo	-	-	-	-
Maima	-	-	-	-
Hubikosi	-	-	-	-
Pelebaga	-	-	-	-
Ibele	-	-	-	-
Tailarek	-	-	-	-
Hubikiak	-	-	-	-
Asologaima	-	-	-	-
Musاتفak	-	-	-	-
Silo Karno Doga	-	-	-	-
Pyramid	-	-	-	-
Muliama	-	-	-	-
<b>Jayawijaya</b>	-	-	-	-

Lanjutan Tabel/Continued Table 5.3.1

Kecamatan Subdistrict	Kelapa Sawit/Oil Palm		Kelapa/Coconut	
	2019	2020	2019	2020
(1)	(2)	(3)	(4)	(5)
Wame	-	-	-	-
Kurulu	-	-	-	-
Usilimo	-	-	-	-
Wita Waya	-	-	-	-
Libarek	-	-	-	-
Wadangku	-	-	-	-
Pisugi	-	-	-	-
Bolakme	-	-	-	-
Wollo	-	-	-	-
Yalengga	-	-	-	-
Tagime	-	-	-	-
Molagalome	-	-	-	-
Tagineri	-	-	-	-
Bugi	-	-	-	-
Bpiri	-	-	-	-
Koragi	-	-	-	-
Wesaput	-	-	-	-
Siepkosi	-	-	-	-
Itlay Hisage	-	-	-	-
Popugoba	-	-	-	-
<b>Jayawijaya</b>	-	-	-	-



Lanjutan Tabel/*Continued Table* 5.3.1

Kecamatan Subdistrict	Karet/Rubber		Kopi/Coffee	
	2019	2020	2019	2020
(1)	(6)	(7)	(8)	(9)
Wamena	-	-	19	19
Asolokobal	-	-	-	-
Walelagama	-	-	15	15
Trikora	-	-	-	-
Napua	-	-	-	-
Walaik	-	-	-	-
Wouma	-	-	10	10
Walesi	-	-	75	75
Asotipo	-	-	40	40
Maima	-	-	-	-
Hubikosi	-	-	180	180
Pelebaga	-	-	100	100
Ibele	-	-	-	-
Tailarek	-	-	-	-
Hubikiak	-	-	20	20
Asologaima	-	-	369	369
Musatfak	-	-	65	65
Silo Karno Doga	-	-	15	15
Pyramid	-	-	240	240
Muliama	-	-	-	7
<b>Jayawijaya</b>	-	-	<b>1 976</b>	<b>2,026</b>

Lanjutan Tabel/Continued Table 5.3.1

Kecamatan Subdistrict	Karet/Rubber		Kopi/Coffee	
	2019	2020	2019	2020
(1)	(6)	(7)	(8)	(9)
Wame	-	-	-	-
Kurulu	-	-	110	155
Usilimo	-	-	185	185
Wita Waya	-	-	-	-
Libarek	-	-	-	-
Wadangku	-	-	-	-
Pisugi	-	-	6	6
Bolakme	-	-	96	96
Wollo	-	-	213	206
Yalengga	-	-	145	145
Tagime	-	-	4	4
Molagalome	-	-	-	-
Tagineri	-	-	-	-
Bugi	-	-	15	15
Bpiri	-	-	-	5
Koragi	-	-	4	4
Wesaput	-	-	10	10
Siepkosi	-	-	40	40
Itlay Hisage	-	-	-	-
Popugoba	-	-	-	-
<b>Jayawijaya</b>	<b>-</b>	<b>-</b>	<b>1 976</b>	<b>2,026</b>

Lanjutan Tabel/Continued Table 5.3.1

Kecamatan Subdistrict	Kakao/Cocoa		Tebu/Sugar cane	
	2019	2020	2019	2020
(1)	(10)	(11)	(12)	(13)
Wamena	-	-	-	-
Asolokobal	-	-	-	-
Walelagama	-	-	-	-
Trikora	-	-	-	-
Napua	-	-	-	-
Walaik	-	-	-	-
Wouma	-	-	-	-
Walesi	-	-	-	-
Asotipo	-	-	-	-
Maima	-	-	-	-
Hubikosi	-	-	-	-
Pelebaga	-	-	-	-
Ibele	-	-	-	-
Tailarek	-	-	-	-
Hubikiak	-	-	-	-
Asologaima	-	-	-	-
Musatfak	-	-	-	-
Silo Karno Doga	-	-	-	-
Pyramid	-	-	-	-
Muliama	-	-	-	-
<b>Jayawijaya</b>	<b>-</b>	<b>-</b>	<b>-</b>	<b>-</b>

Lanjutan Tabel/Continued Table 5.3.1

Kecamatan Subdistrict	Kakao/Cocoa		Tebu/Sugar cane	
	2019	2020	2019	2020
(1)	(10)	(11)	(12)	(13)
Wame	-	-	-	-
Kurulu	-	-	-	-
Usilimo	-	-	-	-
Wita Waya	-	-	-	-
Libarek	-	-	-	-
Wadangku	-	-	-	-
Pisugi	-	-	-	-
Bolakme	-	-	-	-
Wollo	-	-	-	-
Yalengga	-	-	-	-
Tagime	-	-	-	-
Molagalome	-	-	-	-
Tagineri	-	-	-	-
Bugi	-	-	-	-
Bpiri	-	-	-	-
Koragi	-	-	-	-
Wesaput	-	-	-	-
Siepkosi	-	-	-	-
Itlay Hisage	-	-	-	-
Popugoba	-	-	-	-
<b>Jayawijaya</b>	-	-	-	-

Lanjutan Tabel/*Continued Table* 5.3.1

Kecamatan Subdistrict	Teh/Tea		Tembakau/Tobacco	
	2019	2020	2019	2020
(1)	(14)	(15)	(16)	(17)
Wamena	-	-	-	-
Asolokobal	-	-	-	-
Walelagama	-	-	-	-
Trikora	-	-	-	-
Napua	-	-	-	-
Walaik	-	-	-	-
Wouma	-	-	-	-
Walesi	-	-	-	-
Asotipo	-	-	-	-
Maima	-	-	-	-
Hubikosi	-	-	-	-
Pelebaga	-	-	-	-
Ibele	-	-	-	-
Tailarek	-	-	-	-
Hubikiak	-	-	-	-
Asologaima	-	-	-	-
Musatfak	-	-	-	-
Silo Karno Doga	-	-	-	-
Pyramid	-	-	-	-
Muliama	-	-	-	-
<b>Jayawijaya</b>	-	-	-	-

Lanjutan Tabel/Continued Table 5.3.1

Kecamatan Subdistrict	Teh/Tea		Tembakau/Tobacco	
	2019	2020	2019	2020
(1)	(14)	(15)	(16)	(17)
Wame	-	-	-	-
Kurulu	-	-	-	-
Usilimo	-	-	-	-
Wita Waya	-	-	-	-
Libarek	-	-	-	-
Wadangku	-	-	-	-
Pisugi	-	-	-	-
Bolakme	-	-	-	-
Wollo	-	-	-	-
Yalengga	-	-	-	-
Tagime	-	-	-	-
Molagalome	-	-	-	-
Tagineri	-	-	-	-
Bugi	-	-	-	-
Bpiri	-	-	-	-
Koragi	-	-	-	-
Wesaput	-	-	-	-
Siepkosi	-	-	-	-
Itlay Hisage	-	-	-	-
Popugoba	-	-	-	-
<b>Jayawijaya</b>	-	-	-	-

Catatan/Note: ...

Sumber/Source: Direktorat Jenderal Perkebunan/Directorate General of Estates

**Tabel**  
**Table** 5.3.2

**Produksi Perkebunan Menurut Kecamatan dan Jenis Tanaman di Kabupaten Jayawijaya (ton), 2019 dan 2020**  
*Production of Estate by Subdistrict and Type of Crops In Jayawijaya Regency (ton), 2019 and 2020*

Kecamatan Subdistrict	Kelapa Sawit/Oil Palm		Kelapa/Coconut	
	2019	2020	2019	2020
(1)	(2)	(3)	(4)	(5)
Wamena	-	-	-	-
Asolokobal	-	-	-	-
Walelagama	-	-	-	-
Trikora	-	-	-	-
Napua	-	-	-	-
Walaik	-	-	-	-
Wouma	-	-	-	-
Walesi	-	-	-	-
Asotipo	-	-	-	-
Maima	-	-	-	-
Hubikosi	-	-	-	-
Pelebaga	-	-	-	-
Ibele	-	-	-	-
Tailarek	-	-	-	-
Hubikiak	-	-	-	-
Asologaima	-	-	-	-
Musاتفak	-	-	-	-
Silo Karno Doga	-	-	-	-
Pyramid	-	-	-	-
Muliama	-	-	-	-
<b>Jayawijaya</b>	-	-	-	-

Lanjutan Tabel/Continued Table 5.3.2

Kecamatan Subdistrict	Kelapa Sawit/Oil Palm		Kelapa/Coconut	
	2019	2020	2019	2020
(1)	(2)	(3)	(4)	(5)
Wame	-	-	-	-
Kurulu	-	-	-	-
Usilimo	-	-	-	-
Wita Waya	-	-	-	-
Libarek	-	-	-	-
Wadangku	-	-	-	-
Pisugi	-	-	-	-
Bolakme	-	-	-	-
Wollo	-	-	-	-
Yalengga	-	-	-	-
Tagime	-	-	-	-
Molagalome	-	-	-	-
Tagineri	-	-	-	-
Bugi	-	-	-	-
Bpiri	-	-	-	-
Koragi	-	-	-	-
Wesaput	-	-	-	-
Siepkosi	-	-	-	-
Itlay Hisage	-	-	-	-
Popugoba	-	-	-	-
<b>Jayawijaya</b>	-	-	-	-



Lanjutan Tabel/*Continued Table* 5.3.2

Kecamatan Subdistrict	Karet/Rubber		Kopi/Coffee	
	2019	2020	2019	2020
(1)	(6)	(7)	(8)	(9)
Wamena	-	-	-	-
Asolokobal	-	-	-	-
Walelagama	-	-	2.25	2.28
Trikora	-	-	-	-
Napua	-	-	-	-
Walaik	-	-	-	-
Wouma	-	-	-	-
Walesi	-	-	44.26	44.20
Asotipo	-	-	2.80	2.82
Maima	-	-	-	-
Hubikosi	-	-	6.68	0.60
Pelebaga	-	-	2.88	2.82
Ibele	-	-	-	-
Tailarek	-	-	-	-
Hubikiak	-	-	-	0.60
Asologaima	-	-	7.36	7.38
Musatfak	-	-	-	-
Silo Karno Doga	-	-	-	-
Pyramid	-	-	20.22	20.20
Muliama	-	-	4.38	4.14
<b>Jayawijaya</b>	-	-	<b>127.80</b>	<b>132.90</b>

Lanjutan Tabel/Continued Table 5.3.2

Kecamatan Subdistrict	Karet/Rubber		Kopi/Coffee	
	2019	2020	2019	2020
(1)	(6)	(7)	(8)	(9)
Wame	-	-	-	-
Kurulu	-	-	15.13	15.06
Usilimo	-	-	4.56	3.96
Wita Waya	-	-	-	-
Libarek	-	-	-	-
Wadangku	-	-	-	-
Pisugi	-	-	-	-
Bolakme	-	-	5.65	3.66
Wollo	-	-	-	-
Yalengga	-	-	8.76	8.76
Tagime	-	-	-	-
Molagalome	-	-	-	-
Tagineri	-	-	-	-
Bugi	-	-	-	1.50
Bpiri	-	-	-	1.90
Koragi	-	-	-	1.20
Wesaput	-	-	1.75	1.60
Siepkosi	-	-	4.00	3.96
Itlay Hisage	-	-	-	-
Popugoba	-	-	-	-
<b>Jayawijaya</b>	-	-	<b>127.80</b>	<b>132.90</b>

Lanjutan Tabel/*Continued Table* 5.3.2

Kecamatan Subdistrict	Kakao/Cocoa		Tebu/Sugar cane	
	2019	2020	2019	2020
(1)	(10)	(11)	(12)	(13)
Wamena	-	-	-	-
Asolokobal	-	-	-	-
Walelagama	-	-	-	-
Trikora	-	-	-	-
Napua	-	-	-	-
Walaik	-	-	-	-
Wouma	-	-	-	-
Walesi	-	-	-	-
Asotipo	-	-	-	-
Maima	-	-	-	-
Hubikosi	-	-	-	-
Pelebaga	-	-	-	-
Ibele	-	-	-	-
Tailarek	-	-	-	-
Hubikiak	-	-	-	-
Asologaima	-	-	-	-
Musatfak	-	-	-	-
Silo Karno Doga	-	-	-	-
Pyramid	-	-	-	-
Muliama	-	-	-	-
<b>Jayawijaya</b>	-	-	-	-

Lanjutan Tabel/*Continued Table* 5.3.2

Kecamatan Subdistrict	Kakao/Cocoa		Tebu/Sugar cane	
	2019	2020	2019	2020
(1)	(10)	(11)	(12)	(13)
Wame	-	-	-	-
Kurulu	-	-	-	-
Usilimo	-	-	-	-
Wita Waya	-	-	-	-
Libarek	-	-	-	-
Wadangku	-	-	-	-
Pisugi	-	-	-	-
Bolakme	-	-	-	-
Wollo	-	-	-	-
Yalengga	-	-	-	-
Tagime	-	-	-	-
Molagalome	-	-	-	-
Tagineri	-	-	-	-
Bugi	-	-	-	-
Bpiri	-	-	-	-
Koragi	-	-	-	-
Wesaput	-	-	-	-
Siepkosi	-	-	-	-
Itlay Hisage	-	-	-	-
Popugoba	-	-	-	-
<b>Jayawijaya</b>	-	-	-	-

Lanjutan Tabel/*Continued Table* 5.3.2

Kecamatan <i>Subdistrict</i>	Teh/ <i>Tea</i>		Tembakau/ <i>Tobacco</i>	
	2019	2020	2019	2020
(1)	(14)	(15)	(16)	(17)
Wamena	-	-	-	-
Asolokobal	-	-	-	-
Walelagama	-	-	-	-
Trikora	-	-	-	-
Napua	-	-	-	-
Walaik	-	-	-	-
Wouma	-	-	-	-
Walesi	-	-	-	-
Asotipo	-	-	-	-
Maima	-	-	-	-
Hubikosi	-	-	-	-
Pelebaga	-	-	-	-
Ibele	-	-	-	-
Tailarek	-	-	-	-
Hubikiak	-	-	-	-
Asologaima	-	-	-	-
Musatfak	-	-	-	-
Silo Karno Doga	-	-	-	-
Pyramid	-	-	-	-
Muliamia	-	-	-	-
<b>Jayawijaya</b>	-	-	-	-

Lanjutan Tabel/*Continued Table 5.3.2*

Kecamatan Subdistrict	Teh/Tea		Tembakau/Tobacco	
	2019	2020	2019	2020
(1)	(14)	(15)	(16)	(17)
Wame	-	-	-	-
Kurulu	-	-	-	-
Usilimo	-	-	-	-
Wita Waya	-	-	-	-
Libarek	-	-	-	-
Wadangku	-	-	-	-
Pisugi	-	-	-	-
Bolakme	-	-	-	-
Wollo	-	-	-	-
Yalengga	-	-	-	-
Tagime	-	-	-	-
Molagalome	-	-	-	-
Tagineri	-	-	-	-
Bugi	-	-	-	-
Bpiri	-	-	-	-
Koragi	-	-	-	-
Wesaput	-	-	-	-
Siepkosi	-	-	-	-
Itlay Hisage	-	-	-	-
Popugoba	-	-	-	-
<b>Jayawijaya</b>	-	-	-	-

Catatan/Note: ...

Sumber/Source: Direktorat Jenderal Perkebunan/Directorate General of Estates

**Tabel**  
**Table** 5.4.1

**Luas Kawasan Hutan dan Perairan Menurut Kecamatan di Kabupaten Jayawijaya (hektar), 2020**  
**Forest and Inland Water Area by Subdistrict in Jayawijaya Regency In Jayawijaya Regency (hectare), 2020**

Kecamatan Subdistrict	Suaka Alam dan Pelestarian Alam Sanctuary Reserve and Nature Conservati-on Area
(1)	(2)
Wamena	–
Asolokobal	192.41
Walelagama	–
Trikora	42,192.25
Napua	–
Walaik	15,721.29
Wouma	–
Walesi	3,737.16
Asotipo	2,001.35
Maima	–
Hubikosi	–
Pelebaga	16,151.59
Ibele	–
Tailarek	5,604.99
Hubikiak	–
Asologaima	–
Musatfak	–
Silo Karno Doga	–
Pyramid	–
Muliama	783.17
<b>Jayawijaya</b>	<b>86,384.21</b>

Lanjutan Tabel/Continued Table 5.4.1

Kecamatan Subdistrict	Suaka Alam dan Pelestarian Alam Sanctuary Reserve and Nature Conservati-on Area
(1)	(2)
Wame	–
Kurulu	–
Usilimo	–
Wita Waya	–
Libarek	–
Wadangku	–
Pisugi	–
Bolakme	–
Wollo	–
Yalengga	–
Tagime	–
Molagalome	–
Tagineri	–
Bugi	–
Bpiri	–
Koragi	–
Wesaput	–
Siepkosi	–
Itlay Hisage	–
Popugoba	–
<b>Jayawijaya</b>	<b>86,384.21</b>

Catatan/Note: ...

Sumber/Source: Balai Taman Lorez Kabupaten Jayawijaya/ Lorezs Park of Jayawijaya Regency



## 5.5 PETERNAKAN LIVESTOCK

**Tabel 5.5.1** Populasi Ternak Menurut Kecamatan dan Jenis Ternak di Kabupaten Jayawijaya, 2020  
*Livestock Population by Subdistrict and Kind of Livestock in Jayawijaya Regency, 2020*

Kecamatan Subdistrict	Sapi Cattle	Kerbau Buffalo	Kuda Horse	Kambing Goat	Domba Sheep	Babi Pig	Kelinci Rabbit
(1)	(2)	(3)	(4)	(5)	(6)	(7)	(8)
Wamena	163	31	0	1,245	0	5,859	680
Asolokobal	308	0	0	104	0	2,477	54
Walelagama	271	0	0	35	0	2,990	84
Trikora	9	0	0	0	0	3,501	0
Napua	290	0	0	0	0	2,335	36
Walaik	0	0	3	0	0	1,097	0
Wouma	22	0	0	56	0	3,760	20
Walesi	262	0	0	83	0	1,734	178
Asotipo	357	0	0	87	0	2,099	130
Maima	12	0	0	29	0	3,400	48
Hubikosi	379	0	0	0	0	4,032	23
Pelebaga	74	0	0	55	0	2,238	0
Ibele	82	0	0	0	0	1,910	0
Tailarek	0	0	0	0	0	904	0
Hubikiak	244	0	0	49	0	5,178	400
Asologaima	96	0	0	287	0	4,915	224
Musاتفak	0	0	0	40	0	3,222	70
Silo Karno Doga	99	0	0	142	0	2,503	100
Pyramid	124	0	0	0	0	3,065	430
Muliana	8	0	0	0	0	1,535	30

Lanjutan Tabel/Continued Table 5.5.1

Kecamatan Subdistrict	Sapi Cattle	Kerbau Buffalo	Kuda Horse	Kambing Goat	Domba Sheep	Babi Pig	Kelinci Rabbit
(1)	(2)	(3)	(4)	(5)	(6)	(7)	(8)
Wame	0	0	0	0	0	908	0
Kurulu	855	8	0	395	0	4,788	180
Usilimo	7	0	0	595	0	3,064	52
Wita Waya	455	0	0	81	0	2,657	425
Libarek	216	0	0	125	0	1,043	0
Wadangku	0	0	0	0	0	2,108	0
Pisugi	109	8	0	151	0	3,979	136
Bolakme	45	0	0	0	0	2,679	756
Wollo	10	0	0	25	0	2,348	230
Yalengga	35	0	0	0	0	1,521	409
Tagime	0	0	0	0	0	1,509	556
Molagalome	0	0	0	0	0	726	0
Tagineri	0	0	0	0	0	1,745	326
Bugi	0	0	0	0	0	894	0
Bpiri	0	0	0	0	0	2,017	0
Koragi	0	0	0	0	0	1,047	0
Wesaput	101	7	0	36	0	2,550	95
Siepkosi	267	0	0	244	0	4,063	65
Itlay Hisage	45	0	0	0	0	2,286	0
Popugoba	0	0	0	0	0	920	200
<b>Jayawijaya</b>	<b>4,945</b>	<b>54</b>	<b>3</b>	<b>3,864</b>	<b>-</b>	<b>101,611</b>	<b>5,937</b>

Catatan/Note: Populasi Ternak per 31 Desember 2020/ Lifestock population as 31 December 2020  
 Sumber/Source: Dinas Pertanian dan Peternakan Kabupaten Jayawijaya / Agriculture and Livestock Department of Jayawijaya Regency

**Tabel**  
**Table** 5.5.2

**Populasi Unggas Menurut Kecamatan dan Jenis Unggas di Kabupaten Jayawijaya, 2020**  
*Poultry Population by Subdistrict and Kind of Poultry in Jayawijaya Regency, 2020*

Kecamatan Subdistrict	Ayam Kampung Native Chicken	Ayam Pedaging Broiler	Ayam Petelur Layer	Itik/Entog Duck Man-uil Duck
(1)	(2)	(3)	(4)	(5)
Wamena	5,067	0	0	135
Asolokobal	1,803	0	0	34
Walelagama	2,200	0	0	0
Trikora	756	0	0	0
Napua	1,857	0	0	0
Walaik	481	0	0	0
Wouma	1,467	0	0	39
Walesi	943	0	0	0
Asotipo	539	0	0	0
Maima	1,482	0	0	0
Hubikosi	2,416	0	0	136
Pelebaga	675	0	0	0
Ibele	364	0	0	0
Tailarek	957	0	0	0
Hubikiak	1,364	0	0	25
Asologaima	3,086	0	0	24
Musatfak	2,260	0	0	0
Silo Karno Doga	991	0	0	0
Pyramid	1,879	0	0	0
Muliama	685	0	0	0

Lanjutan Tabel/Continued Table 5.5.2

Kecamatan Subdistrict	Ayam Kampung Native Chicken	Ayam Petelur Layer	Ayam Pedaging Broiler	Itik/Entog Duck Man-ula Duck
(1)	(2)	(3)	(4)	(5)
Wame	471	0	0	0
Kurulu	2,394	0	0	53
Usilimo	1,721	0	0	0
Wita Waya	1,013	0	0	0
Libarek	1,103	0	0	0
Wadangku	775	0	0	0
Pisugi	1,826	0	0	0
Bolakme	1,600	0	0	0
Wollo	66	0	0	0
Yalengga	65	0	0	0
Tagime	49	0	0	0
Molagalome	121	0	0	0
Tagineri	535	0	0	0
Bugi	104	0	0	0
Bpiri	509	0	0	0
Koragi	379	0	0	0
Wesaput	853	0	0	44
Siepkosi	877	0	0	0
Itlay Hisage	1,061	0	0	0
Popugoba	565	0	0	0
<b>Jayawijaya</b>	<b>47,359</b>	<b>-</b>	<b>-</b>	<b>490</b>

Catatan/Note: ...

Sumber/Source: Dinas Pertanian dan Peternakan Kabupaten Jayawijaya / Agriculture and Livestock Department of Jayawijaya Regency

**Tabel 5.5.3** **Produksi Daging Ternak Menurut Kecamatan dan Jenis Ternak di Kabupaten Jayawijaya, 2020 (kg)**  
**Meat Production by Subdistrict and Kind of Livestock in Jayawijaya Regency, 2020 (kg)**

Kecamatan Subdistrict	Sapi Cattle	Kerbau Buffalo	Kuda Horse	Kambing Goat	Domba Sheep	Babi Pig	Kelinci Rabbit
(1)	(2)	(3)	(4)	(5)	(6)	(7)	(8)
Wamena	40,380	4,645	0	2,125	0	50,613	188
Asolokobal	3,966	0	0	633	0	62,735	64
Walelagama	3,245	0	0	367	0	55,382	109
Trikora	901	0	0	0	0	60,323	0
Napua	4,146	0	0	0	0	55,209	139
Walaik	0	0	0	0	0	25,967	0
Wouma	1,803	0	0	506	0	66,814	38
Walesi	8,112	0	0	873	0	42,168	50
Asotipo	5,949	0	0	746	0	59,346	34
Maima	1,442	0	0	253	0	85,945	76
Hubikosi	7,932	0	0	0	0	80,085	53
Pelebaga	721	0	0	772	0	43,317	0
Ibele	721	0	0	0	0	28,323	0
Tailarek	0	0	0	0	0	29,817	0
Hubikiak	3,786	0	0	582	0	92,782	45
Asologaima	4,867	0	0	405	0	83,417	74
Musatfak	0	0	0	443	0	80,660	66
Silo Karno Doga	2,524	0	0	354	0	78,879	31
Pyramid	4,867	0	0	0	0	62,908	122
Muliama	2,884	0	0	0	0	37,400	52

Lanjutan Tabel/Continued Table 5.5.3

Kecamatan Subdistrict	Sapi Cattle	Kerbau Buffalo	Kuda Horse	Kambing Goat	Domba Sheep	Babi Pig	Kelinci Rabbit
(1)	(2)	(3)	(4)	(5)	(6)	(7)	(8)
Wame	0	0	0	0	0	29,989	0
Kurulu	9,915	0	0	1,214	0	87,611	69
Usilimo	3,425	0	0	1,429	0	84,049	8
Wita Waya	4,687	0	0	746	0	77,500	85
Libarek	1,442	0	0	506	0	29,931	0
Wadangku	0	0	0	0	0	39,698	0
Pisugi	1,622	0	0	607	0	85,371	64
Bolakme	3,065	0	0	0	0	46,247	111
Wollo	541	0	0	380	0	58,484	87
Yalengga	1,442	0	0	0	0	27,116	95
Tagime	0	0	0	0	0	39,411	98
Molagalome	0	0	0	0	0	30,851	0
Tagineri	0	0	0	0	0	26,714	109
Bugi	0	0	0	0	0	31,655	0
Bpiri	0	0	0	0	0	48,373	0
Koragi	0	0	0	0	0	19,131	0
Wesaput	3,605	442	0	367	0	85,313	29
Siepkosi	2,344	0	0	633	0	80,602	87
Itlay Hisage	2,163	0	0	0	0	55,439	0
Popugoba	0	0	0	0	0	35,389	66
<b>Jayawijaya</b>	<b>132,498</b>	<b>5,087</b>	<b>-</b>	<b>13,940</b>	<b>-</b>	<b>2,200,967</b>	<b>2,048</b>

Catatan/Note: ...

Sumber/Source: Dinas Pertanian dan Peternakan Kabupaten Jayawijaya / Agriculture and Livestock Department of Jayawijaya Regency

**Tabel**  
**Table** 5.5.4

**Produksi Daging Unggas Menurut Kecamatan dan Jenis Unggas di Kabupaten Jayawijaya (kg), 2020**  
**Poultry Meat Production by Subdistrict and Kind of Poultry in Jayawijaya Regency (kg), 2020**

Kecamatan Subdistrict	Ayam Kampung Native Chicken	Ayam Petelur Layer	Ayam Pedaging Broiler	Itik/Entog Duck Man-ula Duck
(1)	(2)	(3)	(4)	(5)
Wamena	3,301	0	0	98
Asolokobal	1,886	0	0	22
Walelagama	1,865	0	0	0
Trikora	1,248	0	0	0
Napua	2,194	0	0	0
Walaik	794	0	0	0
Wouma	1,598	0	0	33
Walesi	1,429	0	0	0
Asotipo	1,289	0	0	0
Maima	1,261	0	0	0
Hubikosi	2,045	0	0	76
Pelebaga	1,316	0	0	0
Ibele	926	0	0	0
Tailarek	1,119	0	0	0
Hubikiak	1,496	0	0	46
Asologaima	2,472	0	0	46
Musاتفak	1,939	0	0	0
Silo Karno Doga	1,278	0	0	0
Pyramid	2,026	0	0	0
Muliama	1,401	0	0	0

Lanjutan Tabel/*Continued Table 5.5.4*

Kecamatan Subdistrict	Ayam Kampung Native Chicken	Ayam Petelur Layer	Ayam Pedaging Broiler	Itik/Entog Duck Man-ula Duck
(1)	(2)	(3)	(4)	(5)
Wame	256	0	0	0
Kurulu	2,146	0	0	77
Usilimo	1,942	0	0	0
Wita Waya	1,331	0	0	0
Libarek	1,409	0	0	0
Wadangku	976	0	0	0
Pisugi	2,035	0	0	0
Bolakme	1,486	0	0	0
Wollo	877	0	0	0
Yalengga	1,020	0	0	0
Tagime	518	0	0	0
Molagalome	843	0	0	0
Tagineri	457	0	0	0
Bugji	891	0	0	0
Bpiri	622	0	0	0
Koragi	1,050	0	0	0
Wesaput	1,053	0	0	26
Siepkosi	1,055	0	0	0
Itlay Hisage	1,384	0	0	0
Popugoba	200	0	0	0
<b>Jayawijaya</b>	<b>54,438</b>	<b>0</b>	<b>0</b>	<b>425</b>

Catatan/Note: ...

Sumber/Source: Dinas Pertanian dan Peternakan Kabupaten Jayawijaya / *Agriculture and Livestock Department of Jayawijaya Regency*



**Tabel**  
**Table** 5.5.5

**Jumlah Ternak yang Dipotong Menurut Kecamatan dan Jenis Ternak di Kabupaten Jayawijaya, 2020**  
**Livestock Slaughtered by Sub District and Kind of Livestock in Jayawijaya Regency, 2020**

<b>Kecamatan</b> <b>Subdistrict</b>	<b>Sapi</b> <b>Cattle</b>	<b>Kerbau</b> <b>Buffalo</b>	<b>Kuda</b> <b>Horse</b>	<b>Kambing</b> <b>Goat</b>	<b>Domba</b> <b>Sheep</b>	<b>Babi</b> <b>Pig</b>	<b>Kelinci</b> <b>Rabbit</b>
(1)	(2)	(3)	(4)	(5)	(6)	(7)	(8)
Wamena	224	0	0	168	0	881	134
Asolokobal	22	0	0	50	0	1,092	46
Walelagama	18	0	0	29	0	964	78
Trikora	5	0	0	0	0	1,050	0
Napua	23	0	0	0	0	961	99
Walaik	0	0	3	0	0	452	0
Wouma	10	0	0	40	0	1,163	27
Walesi	45	0	0	69	0	734	36
Asotipo	33	0	0	59	0	1,033	24
Maima	8	0	0	20	0	1,496	54
Hubikosi	44	0	0	0	0	1,394	38
Pelebaga	4	0	0	61	0	754	0
Ibele	4	0	0	0	0	493	0
Tailarek	0	0	0	0	0	519	0
Hubikiak	21	0	0	46	0	1,615	32
Asologaima	27	0	0	32	0	1,452	53
Musatfak	0	0	0	35	0	1,404	47
Silo Karno Doga	14	0	0	28	0	1,373	22
Pyramid	27	0	0	0	0	1,095	87
Muliama	16	0	0	0	0	651	37

Lanjutan Tabel/Continued Table 5.5.5

Kecamatan Subdistrict	Sapi Cattle	Kerbau Buffalo	Kuda Horse	Kambing Goat	Domba Sheep	Babi Pig	Kelinci Rabbit
(1)	(2)	(3)	(4)	(5)	(6)	(7)	(8)
Wame	0	0	0	0	0	522	0
Kurulu	55	0	0	96	0	1,525	49
Usilimo	19	0	0	113	0	1,463	6
Wita Waya	26	0	0	59	0	1,349	61
Libarek	8	0	0	40	0	521	0
Wadangku	0	0	0	0	0	691	0
Pisugi	9	0	0	48	0	1,486	46
Bolakme	17	0	0	0	0	805	79
Wollo	3	0	0	30	0	1,018	62
Yalengga	8	0	0	0	0	472	68
Tagime	0	0	0	0	0	686	70
Molagalome	0	0	0	0	0	537	0
Tagineri	0	0	0	0	0	465	78
Bugi	0	0	0	0	0	551	0
Bpiri	0	0	0	0	0	842	0
Koragi	0	0	0	0	0	333	0
Wesaput	20	0	0	29	0	1,485	21
Siepkosi	13	0	0	50	0	1,403	62
Itlay Hisage	12	0	0	0	0	965	0
Popugoba	0	0	0	0	0	616	47
<b>Jayawijaya</b>	<b>735</b>	<b>-</b>	<b>3</b>	<b>1,102</b>	<b>-</b>	<b>38,407</b>	<b>1,463</b>

Catatan/Note: ...

Sumber/Source: Dinas Pertanian dan Peternakan Kabupaten Jayawijaya / Agriculture and Livestock Department of Jayawijaya Regency

**Tabel 5.5.6**  
**Table**

**Jumlah Ternak Unggas yang dipotong di Kabupaten Jayawijaya, 2020**  
**Poultry Meat Production by Subdistrict and Kind of Poultry in Jayawijaya Regency, 2020**

Kecamatan Subdistrict	Ayam Kampung Native Chicken	Ayam Petelur Layer	Ayam Pedaging Broiler	Itik/Entog Duck Man-ula Duck
(1)	(2)	(3)	(4)	(5)
Wamena	2,427	0	0	89
Asolokobal	1,387	0	0	20
Walelagama	1,371	0	0	0
Trikora	918	0	0	0
Napua	1,613	0	0	0
Walaik	584	0	0	0
Wouma	1,175	0	0	30
Walesi	1,051	0	0	0
Asotipo	948	0	0	0
Maima	927	0	0	0
Hubikosi	1,504	0	0	69
Pelebaga	968	0	0	0
Ibele	681	0	0	0
Tailarek	823	0	0	0
Hubikiak	1,100	0	0	42
Asologaima	1,818	0	0	42
Musاتفak	1,426	0	0	0
Silo Karno Doga	940	0	0	0
Pyramid	1,490	0	0	0
Muliama	1,030	0	0	0

Lanjutan Tabel/Continued Table 5.5.6

Kecamatan Subdistrict	Ayam Kampung Native Chicken	Ayam Petelur Layer	Ayam Pedaging Broiler	Itik/Entog Duck Man-ula Duck
(1)	(2)	(3)	(4)	(5)
Wame	188	0	0	0
Kurulu	1,578	0	0	70
Usilimo	1,428	0	0	0
Wita Waya	979	0	0	0
Libarek	1,036	0	0	0
Wadangku	718	0	0	0
Pisugi	1,496	0	0	0
Bolakme	1,093	0	0	0
Wollo	645	0	0	0
Yalengga	750	0	0	0
Tagime	381	0	0	0
Molagalome	620	0	0	0
Tagineri	336	0	0	0
Bugji	655	0	0	0
Bpiri	457	0	0	0
Koragi	772	0	0	0
Wesaput	774	0	0	24
Siepkosi	776	0	0	0
Itlay Hisage	1,018	0	0	0
Popugoba	147	0	0	0
<b>Jayawijaya</b>	<b>40,028</b>	<b>0</b>	<b>0</b>	<b>386</b>

Catatan/Note: ...

Sumber/Source: Dinas Pertanian dan Peternakan Kabupaten Jayawijaya / Agriculture and Livestock Department of Jayawijaya Regency

## 5.6 PERIKANAN FISHERY

**Tabel 5.6.1** **Produksi Perikanan Darat Menurut Komoditi dan Kecamatan di Kabupaten Jayawijaya (ton), 2020**  
*Production of Fish Land by Comodity and Subdistrict Subsector in Jayawijaya Regency (ton), 2020*

Kecamatan Subdistrict	M a s	Nila	Mujair	Lele	Udang	Jumlah
(1)	(2)	(3)	(4)	(5)	(6)	(7)
Wamena	4.86	4.75	0.3	2.55	0.55	13.01
Asolokobal	6.55	5.5	0.95	2.55	0.7	16.25
Walelagama	2.5	2.21	0.1	1.1	0.1	6.01
Trikora	0	0	0	0	0	0
Napua	0.85	0.8	0	0	0	1.65
Walaik	0.45	0.4	0	0	0	0.85
Wouma	1.46	1.65	0.2	0.65	0.2	4.16
Walesi	0.8	0.89	0.05	0.3	0	2.04
Asotipo	1.3	1.25	0.1	0.55	0.1	3.3
Maima	2.7	2.58	0.3	1.25	0.3	7.13
Hubikosi	3.95	3.62	0.35	1.3	0.5	9.57
Pelebaga	0.55	0.44	0	0	0	0.99
Ibele	0.86	0.85	0.1	0.25	0.05	2.11
Tailarek	0	0	0	0	0	0
Hubikiak	2	2.28	0.3	0.8	0.1	5.48
Asologaima	3.75	3.3	0.25	1.2	0.35	8.85
Musatfak	10.5	9.65	1.05	3.2	0.5	24.9
Silo Karno Doga	5.1	4.65	0.15	2.75	0	12.65
Pyramid	8.75	8.07	0.4	1.8	0.2	19.22
Muliama	2.64	2.25	0.15	0.9	0	5.94

Lanjutan Tabel/Continued Table 5.6.1

Kecamatan Subdistrict	M a s	Nila	Mujair	Lele	Udang	Jumlah
(1)	(2)	(3)	(4)	(5)	(6)	(7)
Wame	0.8	0.71	0.1	0.3	0	19.1
Kurulu	4	3.64	0.75	2.3	0.6	11.29
Usilimo	3.75	3.41	0.55	1.95	0.9	10.56
Wita Waya	2	1.86	0.15	1.1	0.1	5.21
Libarek	2.85	2.15	0.1	1	0.1	6.2
Wadangu	0.8	0.65	0	0	0	1.45
Pisugi	3.25	3.03	0.3	0.9	0.3	7.78
Bolakme	1.26	1.15	0.15	0.45	0.2	3.21
Wollo	4.15	3.51	0	0	0	7.66
Yalengga	2.75	2.32	0	0	0	5.07
Tagime	0.95	0.91	0.05	0.15	0.05	2.11
Molagalome	0.4	0.39	0	0	0	0.79
Tagineri	0.45	0.35	0	0	0	0.8
Bugi	3.16	2.85	0	0	0	6.01
Bpiri	3	2.72	0	0	0	5.72
Koragi	0.1	0.05	0	0	0	0.15
Wesaput	1.3	1.26	0.15	0.7	0.15	3.56
Siepkosi	2.13	1.85	0.15	0.8	0.15	5.08
Itlay Hisage	0.12	0.1	0	0	0	0.22
Popugoba	0.45	0.4	0	0.1	0	0.95
<b>Jayawijaya</b>	<b>97.24</b>	<b>88.45</b>	<b>7.2</b>	<b>30.9</b>	<b>6.05</b>	<b>229.84</b>

Catatan/Note: ...

Sumber/Source: Dinas Perikanan Kabupaten Jayawijaya / Fishery Department of Jayawijaya Regency

**Tabel**  
**Table** 5.6.1

**Produksi Perikanan Darat Menurut Komoditi dan Kecamatan di Kabupaten Jayawijaya (ton), 2020**  
**Production of Fish Land by Comodity and Subdistrict Subsector in Jayawijaya Regency (ton), 2020**

<b>Kecamatan Subdistrict</b>	<b>Luas Lahan Kolam (Ha)</b>	<b>Jumlah Kelompok Tani</b>	<b>Anggota</b>
(1)	(2)	(3)	(4)
Wamena	10.65	13	139
Asolokobal	16.77	18	241
Walelagama	6.05	14	180
Trikora	0	0	0
Napua	1.56	5	44
Walaik	0.75	2	30
Wouma	2.5	6	55
Walesi	2.75	5	65
Asotipo	3.15	11	214
Maima	9.25	12	238
Hubikosi	10.42	9	120
Pelebaga	1.05	2	35
Ibele	2.6	3	29
Tailarek	0	0	0
Hubikiak	5.3	5	80
Asologaima	8.5	12	188
Musatfak	32	26	415
Silo Karno Doga	12	14	242
Pyramid	18.75	22	246
Muliama	6.05	13	182

Lanjutan Tabel/*Continued Table* 5.6.1

Kecamatan Subdistrict	Luas Lahan Kolam (Ha)	KelompokTani	Anggota
(1)	(2)	(3)	(4)
Wame	2.13	6	56
Kurulu	11.1	22	198
Usilimo	6.93	12	130
Wita Waya	4.3	4	40
Libarek	6.35	9	135
Wadangku	1.35	5	45
Pisugi	8.9	9	110
Bolakme	2.5	7	105
Wollo	8.35	7	151
Yalengga	6.25	10	77
Tagime	2.25	7	60
Molagalome	0.8	2	18
Tagineri	1.55	3	30
Bugi	6.2	5	86
Bpiri	6.15	9	4423
Koragi	0.05	1	10
Wesaput	2.45	6	54
Siepkosi	5.53	11	110
Itlay Hisage	4.45	1	8
Popugoba	0.85	2	25
<b>Jayawijaya</b>	<b>234.54</b>	<b>330</b>	<b>4.423</b>


Catatan/Note: ...

Sumber/Source: Dinas Perikanan Kabupaten Jayawijaya / Fishery Department of Jayawijaya Regency



# PERTAMBANGAN DAN ENERGI

Jumlah Perusahaan, Tenaga Kerja, dan Nilai Produksi Menurut Klasifikasi Industri di Kabupaten Jayawijaya, 2019





**PENJELASAN TEKNIS****TECHNICAL NOTES**

1. Pertambangan adalah suatu kegiatan pengambilan endapan bahan galian berharga dan bernilai ekonomis dari dalam kulit bumi, di bawah permukaan bumi, dan di bawah permukaan air.
  2. Bahan tambang adalah hasil produksi dari kegiatan pertambangan yang merupakan sumber daya alam yang tidak dapat diperbarui.
  3. Minyak bumi adalah campuran hidrokarbon dalam bentuk cair diperoleh dari lapisan kulit bumi.
  4. Gas alam adalah semua jenis gas hidrokarbon yang dihasilkan dari sumur penambangan yang terdiri dari komponen utama berupa metana, etana, propana, butana, pentana, dan hexana, ditambang dari dalam bumi, baik diperoleh langsung atau bersamaan dengan crude oil.
  5. Bijih timah adalah mineral bahan dasar logam timah. Pengolahan bijih timah menjadi logam timah terdiri dari tahap konsentrasi, tahap smelting, dan tahap refining.
  6. Batu bara adalah salah satu bahan bakar fosil yang terbentuk dari
1. *Mining is an activity of taking valued quarried material from within the earth layer, under earth surface, and under water level.*
  2. *Mine material is a natural resource as the production of mining operations that can not be renewed.*
  3. *Crude oil is a mixture of hydrocarbon accuring in liquid phase in subsurface reservoir and remained liquid under atmospheric pressure.*
  4. *Natural gas is all kinds of hydrocarbon gas produced from wells, mixture of hydrocarbons gas and vapour occuring naturally, which main components are methane, ethane, propane, butane, pentane and hexane, mined from underground occumulation either directly or as associated gas in oil mining.*
  5. *Tin ore is mineral as the base material of tin. Processing tin ore into tin consists of a concentration, smelting, and refining stages.*
  6. *Coal is fossil fuels that formed from organic sediment,*

- endapan organik, utamanya adalah sisa-sisa tumbuhan. *primarily plant debris.*
7. Bauxit adalah biji utama pembentuk aluminium, bauxit terdiri dari campuran antara aluminium hidroksida dan aluminium oksida. *7. Bauxite is main ore that forming aluminum, bauxite consists of a mixture of aluminum hydroxide and aluminum oxide.*
  8. Bijih nikel adalah mineral atau agregat mineral yang mengandung nikel. Pengolahan bijih nikel menjadi nikel terdiri dari beberapa tahap, yaitu crushing, pengeringan, pereduksian, peleburan, pemurnian, dan granulasi dan pengemasan. *8. Nickel ore is a mineral that containing nickel. Processing nickel ore into nickel consists of several stages of crushing, drying, reduction, smelting, purification, and granulation and packaging.*
  9. Emas adalah logam yang bersifat lunak dan mudah ditempa, kekerasannya berkisar antara 2,5–3 (Skala Mohs), serta berat jenisnya tergantung pada jenis dan kandungan logam lain yang berpadu dengannya. Emas dapat melebur dalam bentuk cair pada suhu sekitar 1000 derajat celsius. *9. Gold is soft and malleable metal with hardness range between 2.5–3 (Mohs), and its density depends on the type and content of other metals which combined with it. Gold can be melted into liquid form at 1000 degrees celsius.*
  10. Konsentrat tembaga adalah bijih tembaga yang sudah mengalami proses konsentrasi flotasi. *10. Copper consenstrate is copper ore that has passed a process of flotation concentration.*
  11. Bahan galian adalah semua jenis mineral dan batuan kecuali mineral logam dan energi yang digali dan diproses untuk penggunaan akhir industri dan konstruksi. *11. Quarrying materials are all kinds of minerals and rocks except metals and energy minerals extracted and processed to manufacturing and construction industry.*
  12. Kapasitas listrik terpasang *12. Installed electricity capacity*

adalah total kapasitas dari seluruh mesin pembangkit listrik yang dioperasikan.

*is the total capacity of all operated power plants machines.*

13. Listrik yang dibangkitkan adalah jumlah listrik yang dibangkitkan oleh seluruh mesin pembangkit listrik dan dinyatakan dalam satuan dasar Watt hours.
  14. Jumlah listrik/gas/air bersih yang terjual/didistribusikan adalah banyaknya listrik/gas/air bersih yang disalurkan kepada para pelanggan.
  15. Kapasitas produksi potensial adalah hubungan antara output yang sebenarnya diproduksi dengan peralatan yang terpasang dan potensi output yang dapat diproduksi dengan peralatan terpasang tersebut, jika kapasitas sepenuhnya digunakan.
  16. Volume air bersih yang disalurkan adalah banyaknya air bersih yang disalurkan oleh perusahaan air bersih (dalam satuan m3). Semakin besar volume air bersih yang disalurkan maka akan semakin terpenuhi kebutuhan konsumen akan air bersih.
13. *Electricity generated is the amount of electricity generated by all power plant engine in Watt hours standard unit.*
  14. *Sold/distributed electricity/gas/cleaned water is total electricity/gas/cleaned water distributed to customers.*
  15. *Potential capacity production is relationship between output that is actually produced with the installed equipment, and the potential output which could be produced with it, if capacity was fully used.*
  16. *Volume of water distributed is the amount of water that can be distributed by the water company (in units of m3). The greater the volume of water distributed it will be increasingly fulfilled the needs of consumers for clean water.*

**ULASAN**

**DESCRIPTION**

**Energi**

Jumlah pelanggan listrik PLN di Kabupaten Jayawijaya tahun 2019 adalah sebanyak 22.094 pelanggan, meningkat 0.66 persen dibandingkan tahun sebelumnya yang hanya berjumlah 21.949

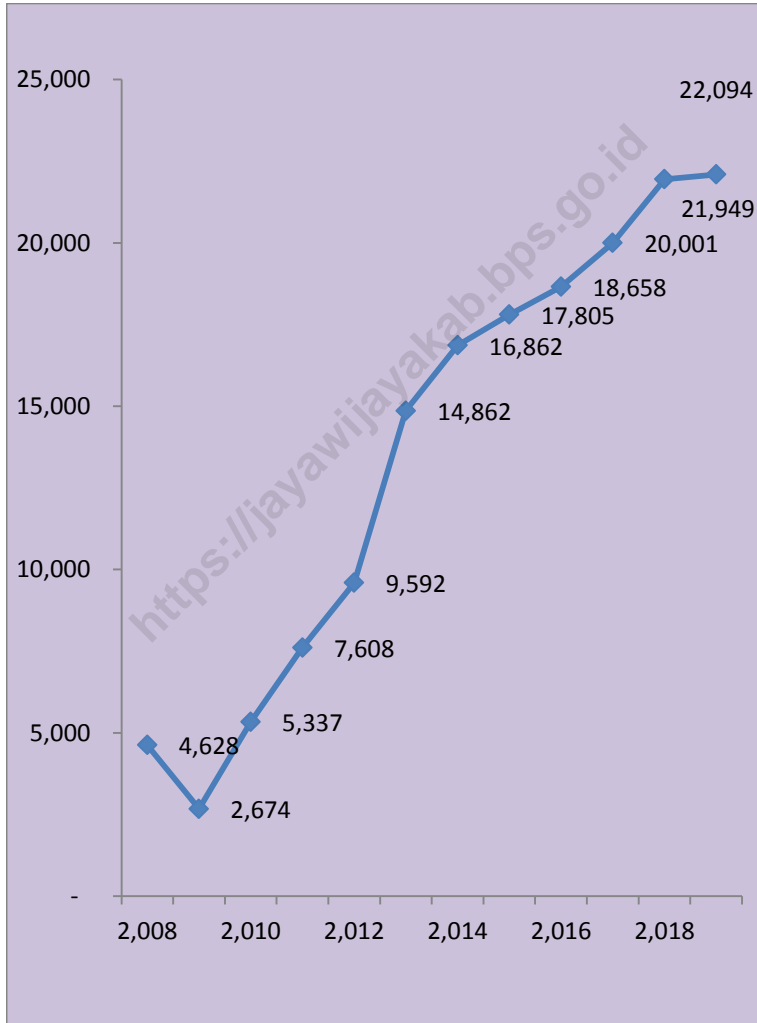
**Energy**

*The amount of PLN electricity customers in Jayawijaya in 2019 was as much as 22.094 customers , an increase of 0.66 percent over the previous year are 21.949*

<https://jayawijayakab.bps.go.id>

**Gambar** 6.1  
**Figures**

**Perkembangan Jumlah Pelanggan Listrik di Kabupaten Jayawijaya, 2008-2019**  
**Series of Registered Electricity Costumers in Jayawijaya Regency, 2010-2020**

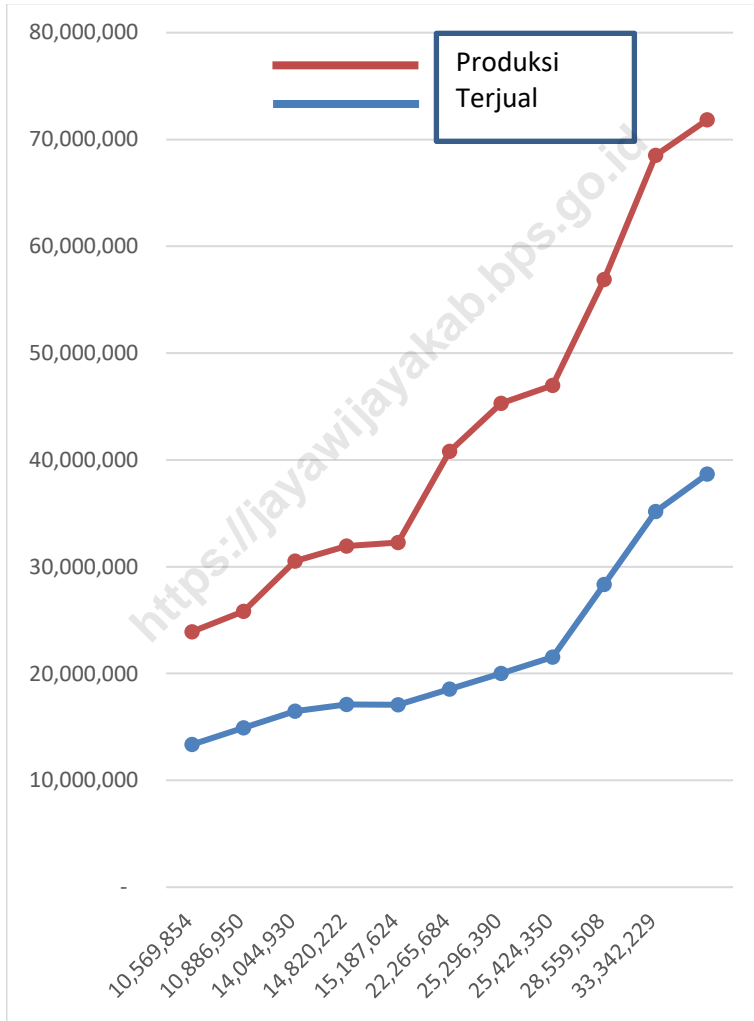


Catatan/Note: ...

Sumber/Source: PT. PLN (Persero) Unit Pelaksana Pelayanan Pelanggan Wamena / State Electrical Company UP3 Wamena

**Gambar** 6.2  
**Figures**

**Jumlah Produksi dan Penjualan Listrik di Kabupaten Jayawijaya, 2019**  
**Number of Production and Electricity Sold ZZZZZZSzin Jayawijaya Regency, 2019**



Catatan/Note: ...  
 Sumber/Source: PT. PLN (Persero) Unit Pelaksana Pelayanan Pelanggan Wamena / State Electrical Company UP3 Wamena



**Tabel**  
**Table** 6.1

**Daya Terpasang, Produksi, dan Distribusi Listrik PT.  
PLN (Persero) pada Cabang/Ranting PLN di Kabupaten  
Jayawijaya, 2010-2020**  
*Installed Electricity Power, Production, and Distribution  
of PT. PLN (Persero) at PLN Branchin Jayawijaya Regency,  
2010-2020*

Tahun Year	Daya Terpasang Installed Electricity Power (KW)	Produksi Listrik Electricity Production (KWh)	Listrik Terjual Electricity Sold (KWh)	Dipakai Sendiri Own Used (KWh)	Susut/ Hilang Shrinkage/ Lost (KWh)
(1)	(2)	(3)	(4)	(5)	(6)
2010	14.589.125	14.928.320	10.886.950	-	-
2011	16.174.291	16.488.030	14.044.930	-	-
2012	16.824.407	17.114.550	14.820.222	-	-
2013	16.648.855	17.087.274	15.187.624	-	-
2014	17.290.143	18.543.261	22.265.684	-	-
2015	18.089.170	19.999.247	25.296.390	-	-
2016	24.645.641	21.550.573	25.424.350	-	14.547.667
2017	27.230.438	28.329.362	28.559.508	-	1.038.726
2018	127.752	35.175.930	33.342.229	-	1.676.678
2019	11.825	38.669.439	33.172.619	-	5.311.897
2020	15.686	48.765.134	44.132.820	-	4.632.314

Catatan/Note: ...

Sumber/Source: PT. PLN (Persero) Unit Pelaksana Pelayanan Pelanggan Wamena / State Electrical Company UP3 Wamena

**Tabel  
Table 6.2**

**Perkembangan Jumlah Pelanggan Listrik, Daya Terpasang, dan Gardu Listrik di Kabupaten Jayawijaya, 2010-2020**  
*Series of Registered Electricity Costumers, install capacity, and guardhouse electricity in Jayawijaya Regency, 2010-2020*

<i>Tahun</i>	<i>Pelanggan Listrik (pelanggan)</i>	<i>Daya Terpasang (KVA)</i>	<i>Gardu Listrik (Unit)</i>
(1)	(2)	(3)	(4)
2010	4.674	2.385,00	27
2011	5.337	7.458,75	29
2012	7.608	9.285,95	40
2013	9.592	13.670,70	65
2014	14.823	16.213,80	71
2015	16.862	19.745,00	76
2016	17.805	24.645.641	87
2017	18.658	27.230.438	107
2018	21.997	127.752	142
2019	22.094	172,95	146
2020	23.034	36.698.850	155

Catatan/Note: ...

Sumber/Source: PT. PLN (Persero) Unit Pelaksana Pelayanan Pelanggan Wamena / State Electrical Company UP3 Wamena

**Tabel**  
**Table** 6.3

**Perkembangan Panjang Jaringan di Kabupaten  
Jayawijaya, 2010-2020**  
*Series of long of Electrict Network in Jayawijaya Regency,  
2010-2020*

<i>Tahun</i>	<i>Panjang Jaringan (Kms)</i>	<i>Panjang Jaringan Tegangan Menengah (Kms)</i>	<i>Panjang Jaringan Tegangan Rendah (Kms)</i>
(1)	(2)	(3)	(4)
2010	572,36	26,12	546,24
2011	110,01	25,15	84,86
2012	121,37	26,56	94,81
2013	171,02	69,38	101,63
2014	222,78	96,97	125,82
2015	247,715	121.865	125.85
2016	279.985	138.465	141.52
2017	337,624	164.565	141.84
2018	893,7094	166,423	384,122
2019	915,13	172,65	378,78
2020	703.034	181.86	388.30

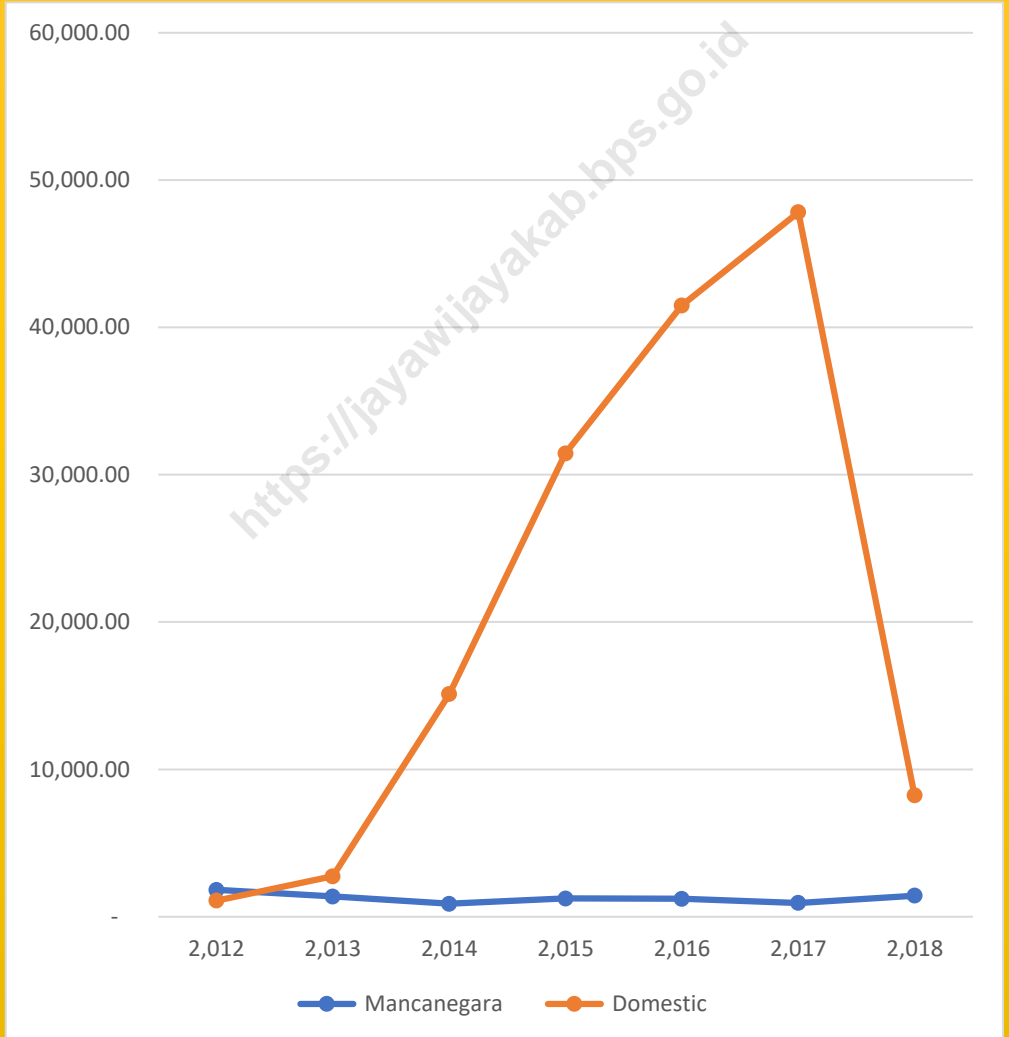
Catatan/Note: ...

Sumber/Source: PT. PLN (Persero) Unit Pelaksana Pelayanan Pelanggan Wamena / State Electrical Company UP3 Wamena



# 7

## PARIWISATA TOURISM



Catatan:

Sumber: Dinas Kebudayaan dan Pariwisata Kabupaten Jayawijaya / Department of Culture and Tourism of Jayawijaya Regency



**PENJELASAN TEKNIS**

1. Wisatawan mancanegara (wisman) ialah setiap pengunjung yang mengunjungi suatu negara di luar tempat tinggalnya, didorong oleh satu atau beberapa keperluan tanpa bermaksud memperoleh penghasilan di tempat yang dikunjungi dan lamanya kunjungan tersebut tidak lebih dari satu tahun (12 bulan). Definisi ini mencakup 2 (dua) kategori wisatawan mancanegara, yaitu :

a. Wisatawan (turis) ialah setiap pengunjung seperti definisi di atas yang tinggal paling sedikit 24 jam, akan tetapi tidak lebih dari 1 (satu) tahun di tempat yang dikunjungi, dengan maksud antara lain: berlibur, rekreasi, olah raga, bisnis, menghadiri pertemuan, studi, dan kunjungan dengan alasan kesehatan.

b. Excursionist ialah setiap pengunjung seperti definisi di atas yang tinggal kurang dari 24 jam di tempat yang dikunjungi (termasuk "Cruise passengers"). Cruise Passengers ialah setiap pengunjung yang tiba di suatu negara di mana mereka tidak menginap di akomodasi yang tersedia di negara tersebut, misalnya dengan kapal laut.

**TECHNICAL NOTES**

1. *An International Visitor is any person visiting a country other than his usual place of residence for any reason other than for earning income in the country visited, and the length of stay is no more than one year (12 months). This definition covers two categories of foreign visitors, namely :*

a. *"Tourist" is any visitor staying for at least 24 hours, but no more than one year, in the country visited, with the intention of visiting, and for any of these purposes: Pleasure, recreation and sports, Business, visiting friends and relatives, missions, attending meetings, conferences, visit for health reasons and study.*

b. *"Excursionist" is any visitor staying less than 24 hours in the country visited including, "Cruise Passengers", i.e. visitors arriving in a country without staying in any accommodation available in the visited country.*

1. Rata-rata lama tinggal adalah rata-rata waktu tinggal wisatawan mancanegara di Indonesia untuk satu kali kunjungan.
  2. Usaha penyediaan akomodasi adalah usaha yang menyediakan pelayanan penginapan yang dapat dilengkapi dengan pelayanan pariwisata lainnya. Usaha penyediaan akomodasi dapat berupa hotel, vila, pondok wisata, bumi perkemahan, persinggahan karavan, dan akomodasi lainnya yang digunakan untuk tujuan pariwisata.
  3. Hotel adalah penyediaan akomodasi secara harian berupa kamar-kamar di dalam satu bangunan yang dapat dilengkapi dengan jasa pelayanan makan dan minum, kegiatan hiburan dan atau fasilitas lainnya. Hotel terdiri dari hotel berbintang dan hotel non- bintang.
  4. Hotel bintang adalah usaha penyediaan jasa pelayanan penginapan, makan minum serta jasa lainnya bagi umum dengan menggunakan sebagian atau seluruh bangunan. Usaha ini dikelola secara komersial serta memenuhi ketentuan persyaratan sebagai hotel bintang (termasuk berlian) yang ditetapkan dalam surat keputusan instansi yang membinanya. Misalnya hotel bintang lima, hotel bintang
1. *Average length of stay is the average stay duration of foreign visitor in Indonesia for one trip.*
  2. *The business of providing accommodation is a business that provides specialty services that can be equipped with other tourism services. It includes hotel, villa, cottage, camping, caravan stop, and other accommodation that are used for tourism purposes.*
  3. *Hotel is a daily supply of accommodation rooms within a building which can be equipped with eating and drinking services, entertainment activities and/or other facilities. Hotel consists of a classified hotel and a non-classified hotel.*
  4. *A star hotel is the business of providing an accommodation, eating and drinking as well as other services for the public by using a building or a part of a building. It is managed commercially and meets specified requirements as a star hotel (including diamonds) set forth in the decree of fostering agency. For example, five star hotel, four star hotel, and so on.*



empat dan seterusnya.

- |   |  |
|---|--|
| <p>6. Tingkat penghunian kamar hotel adalah persentase banyaknya malam kamar yang dihuni terhadap banyaknya malam kamar yang tersedia.</p>                                    | <p>6. <i>Room occupancy rate is the number of room-nights occupied divided by the number of room-nights available, multiplied by 100 percent.</i></p>                  |
| <p>7. Rata-rata lamanya tamu menginap adalah banyaknya malam tempat tidur yang terpakai (malam tamu) dengan banyaknya tamu yang menginap di hotel atau akomodasi lainnya.</p> | <p>7. <i>Average length of stay is the number of bed-nights used (guest night) divided by the number of guests coming to spend the night at the accommodation.</i></p> |

<https://jayawijayakab.bps.go.id>

**ULASAN**

## Pariwisata

Tahun 2020, terdapat 20 hotel di Kabupaten Jayawijaya dimana sebagian besar hotel tersebut merupakan hotel non bintang Jumlah wisatawan mancanegara yang berkunjung ke Kabupaten Jayawijaya cenderung mengalami penurunan dibandingkan tahun sebelumnya. Namun, pengunjung wisatawan domestic mengalami peningkatan. Pada tahun 2018 terdapat sejumlah 1.421 turis asing dan 8.228 turis domestik yang mengunjungi kabupaten Jayawijaya

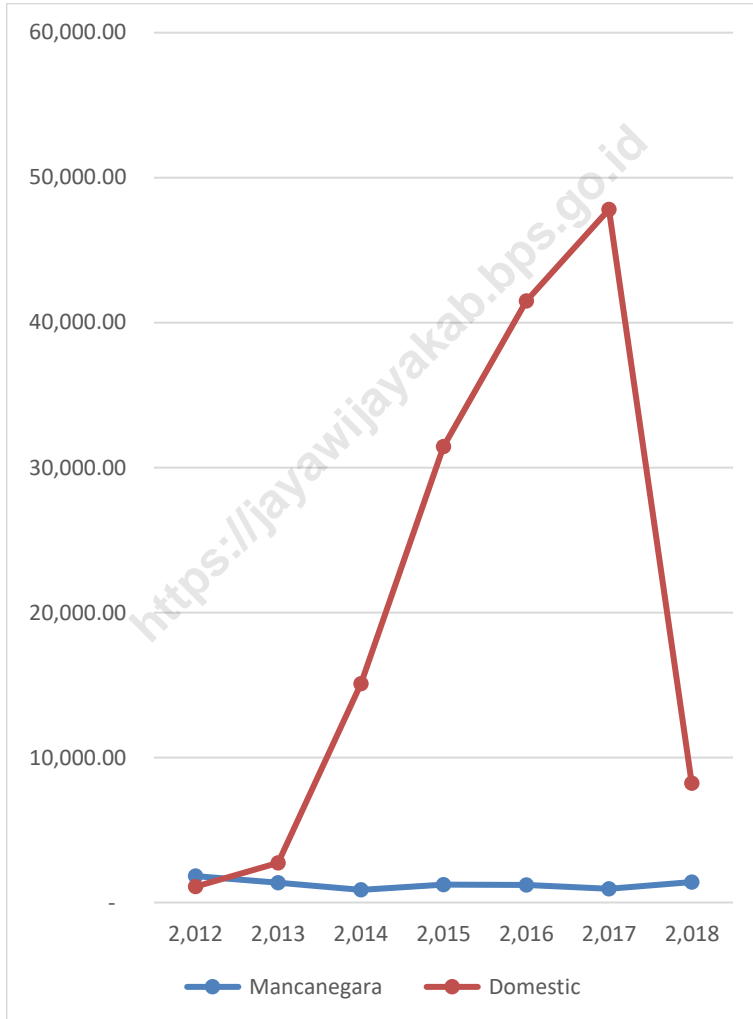
**DESCRIPTION**

## Tourism

*In 2020, there were 20 hotels in Jayawijaya where most of the hotel is a non-star hotels. The number of foreign tourists who visit to Jayawijaya tend to decrease over the previous year. However, visitors are domestic tourists has increased. In 2018 there are 1.421 foreign and 8.228 domestic tourist that visited Jayawijaya Regency*

**Gambar** 7.1  
**Figures**

**Jumlah Wisatawan Mancanegara dan Domestik di Kabupaten Jayawijaya, 2012-2018**  
**Number of International and Domestic Visitors in Jayawijaya Regency, 2012-2018**



Catatan/Note: ...

Sumber/Source: Dinas Kebudayaan dan Pariwisata Kabupaten Jayawijaya/ Department of Culture and Tourism of Jayawijaya Regency

**Tabel 7.1** Jumlah Objek Daya Tarik Wisata (ODTW) di Kabupaten Jayawijaya, 2020  
**Table 7.1** Number of Tourism Object in Jayawijaya Regency, 2020

Nama Objek Wisata	Kampung	Distrik
(1)	(2)	(3)
Obyek Wisata Mumi	Yiwika	Kurulu
Mumi Aikima	Aikima	Pisugi
Mumi Pumo	Asologaima	Asologaima
Mumi Araboda	Araboda	Muliama
Pusat Olah Seni	Wesaput	Wesaput
Tarian tradisional Etai	Suroba	Pisugi
Tarian tradisional Yali Mabel	Yiwika	Kurulu
Tarian tradisional Muliama	Muliama	Muliama
Patung Ukumearek	Asotipo	Asotipo
Patung Kuru Mabel	Wamena	Wamena
Tugu Pepera	Wamena	Wamena
Museum Pilamo Adat	Wesaput	Wesaput
Mata air Napua	Napua	Napua
Pasir Putih Aikim2 a	Aikima	Pisugi
Telaga warna Maima	Maima	Maima
Obyek Wisata Mumi	Yiwika	Kurulu

Catatan/Note: ...

Sumber/Source: Dinas Kebudayaan dan Pariwisata Kabupaten Jayawijaya/ Department of Culture and Tourism of Jayawijaya Regency

**Tabel 7.2**  
**Table**

**Daftar Hotel dan Penginapan Tradisional di Kabupaten Jayawijaya, 2020**  
**List of Hotels and Traditional Cottages in Jayawijaya Regency, 2020**

Nama Hotel	Alamat
(1)	(2)
The Baliem Valley Resort	Desa Sekan
Sinakma Elok Cottage	Jl. Habema Sinakma
Wamena Hotel	Jl. Hom-Hom No. 61
Grand Wio Wesaput	Jl. Wesaput
Boulevard Hotel	Jl. Pattimura
Putri Dani Hotel	Jl. Irian No. 40
Nayak Hotel	Jl. Gatot Subroto No. 63
Rannu Jaya 1	Jl Trikora
Rannu Jaya II	Jl. Gatot Subroto No. 63
Baliem Pilamo Hotel	Jl. Trikora no 114
Mas Budi Hotel	Jl Pattimura
Hotel Rainbow	Jl. Irian No. 40
Syahrial Makmur Hotel	Jl. Gatot Subroto
Hotel Srikandi	Jl. Irian No. 16
Hotel Trendi	Jl. Irian
Maharani Hotel	Jl. Gatot Subroto
Cartens Hotel	Jl. Yos Sudarso
Penginapan Tradisional Lodama - Obia	Jl. Wamena-Kurulu
Penginapan Tradisional Halesilimo - Suroba II	Jl. Wamena-Kurulu
Grand Baliem	Jl Pramuka

Catatan/Note: ...

Sumber/Source: Dinas Kebudayaan dan Pariwisata Kabupaten Jayawijaya/ Department of Culture and Tourism of Jayawijaya Regency

**Tabel 7.2** Jumlah Wisatawan Mancanegara dan Domestik di Kabupaten Jayawijaya, 2012-2020  
**Number of International and Domestic Visitors in Jayawijaya Regency, 2012-2020**

Tahun Year	Wisatawan Visitors		Jumlah Total
	Mancanegara International	Domestic Domestic	
(1)			(2)
2012	1 822	1 093	2 915
2013	1 370	2 735	4 105
2014	871	15 103	15 974
2015	1 232	31 450	32 682
2016	1 214	41 489	42 489
2017	938	47 804	48 742
2018	1 421	8 228	9 649
2019	-	-	-
2020	-	-	-

Catatan/Note: ...

Sumber/Source: Dinas Kebudayaan dan Pariwisata Kabupaten Jayawijaya/ Department of Culture and Tourism of Jayawijaya Regency

Jumlah Landasan Pesawat Terbang Menurut Status Kepemilikan  
dan Kecamatan di Kabupaten Jayawijaya, 2020





**PENJELASAN TEKNIS****TECHNICAL NOTES**

1. Data transportasi dan komunikasi meliputi:
    - a. Panjang jalan
    - b. Angkutan darat
    - c. Angkutan laut
    - d. Angkutan udara
    - e. Pos dan telekomunikasi
  2. Kendaraan bermotor adalah setiap kendaraan yang digerakkan oleh peralatan teknik yang ada pada kendaraan tersebut, biasanya digunakan untuk angkutan orang atau barang di atas jalan raya selain kendaraan yang berjalan di atas rel. Kendaraan bermotor yang dicatat adalah semua jenis kendaraan kecuali kendaraan bermotor TNI/Polri dan Korps Diplomatik.
  3. Mobil penumpang adalah setiap kendaraan bermotor yang dilengkapi dengan tempat duduk untuk sebanyak-banyaknya delapan orang, tidak termasuk tempat duduk untuk pengemudi, baik dilengkapi atau tidak dilengkapi bagasi.
  4. Mobil bis adalah setiap kendaraan bermotor yang dilengkapi dengan tempat duduk untuk lebih dari delapan orang, tidak termasuk tempat duduk untuk pengemudi, baik dilengkapi atau tidak dilengkapi bagasi.
1. *Data on transportations and communications cover:*
    - a. *Length of road*
    - b. *Land transportation*
    - c. *Sea transportation*
    - d. *Air transportation*
    - e. *Post and telecommunication*
  2. *Motor vehicles are any kind of vehicles motorized by machine set up in those vehicles, they are usually used for transporting peoples or goods on roads except vehicles moving along a railway line. The data cover all kinds of motor vehicles except those belong to Indonesia Army Force Indonesian State Police and Diplomatic Corps.*
  3. *Passenger cars are any motor vehicles with no more than eight seats, excluding seat for driver, it can be with or without hoot.*
  4. *Buses are large passenger cars having seats for more than eight passengers, excluding seat for driver, it can be with or without hoot.*

5. Mobil truk adalah setiap kendaraan bermotor yang digunakan untuk angkutan barang, selain mobil penumpang, mobil bis dan kendaraan bermotor roda dua.
  6. Data panjang jalan negara dan jalan provinsi bersumber dari Kementerian Pekerjaan Umum. Sedangkan jalan kabupaten/kota bersumber dari Dinas Pekerjaan Umum Kabupaten/Kota, diolah dari daftar PJ-II/5.
  7. Kantor Pos adalah tempat pemberi pelayanan komunikasi tertulis dan atau surat elektronik, layanan paket, layanan logistik, layanan transaksi keuangan, dan layanan keagenan pos untuk kepentingan umum. Rumah pos berfungsi sama seperti kantor pos dan kantor pos pembantu, bedanya rumah pos biasanya terletak di daerah terpencil.
5. *Trucks are any motor vehicles used to transport goods excluding passenger cars, buses, and motorcycles.*
  6. *Data on the length of state and provincial roads were taken from the Ministry of Public Works, while the regency/city roads data were taken from Regency Public Works Offices, based on PJ-II/5 questionnaire.*
  7. *Post Office is a service provider facility of written communication and or electronic mail, parcel service, logistics services, financial transaction services, and postal services to the public. Postal house has the same function as the post office and subsidiary of post office, the difference is that postal house is usually located in remote areas.*

**ULASAN****DESCRIPTION****Transportasi**

Transportasi darat berperan penting untuk memperlancar kegiatan perekonomian khususnya dalam upaya memudahkan mobilitas penduduk dan memperlancar arus lalu lintas barang dan jasa. Di Kabupaten Jayawijaya terdapat 4 terminal yaitu satu terminal tipe C yang berada di Pasar Jibama, dan 3 terminal bayangan yang berada di Pasar Sinakma, Pasar Wouma, dan terminal bayangan di depan BRI.

Panjang jalan di Kabupaten Jayawijaya tahun 2019 mencapai 525.81 km. berdasarkan pengelolannya, 30.78 persen merupakan jalan kabupaten, 33.77 persen merupakan jalan negara dan 30.78 persen merupakan jalan propinsi. Berdasarkan jenis permukaannya, 43.72 persen dari seluruh jalan di Kabupaten Jayawijaya merupakan jalan aspal, 52.95 persen merupakan jalan tidak aspal, dan 3.3 persen merupakan jalan lainnya. Selain itu, 86.48 persen dari seluruh jalan di Kabupaten Jayawijaya dalam kondisi baik, 5.28 persen dalam kondisi sedang, 8.24 persen dalam kondisi rusak. Salah satu penyebab susahya pengelolaan jalan adalah seringnya terjadi tanah longsor di wilayah distrik.

Pesawat terbang merupakan salah satu alat transportasi utama di sebagian besar kabupaten yang ada di Papua, khususnya Kabupaten

**Transportation**

*Land transportation plays an important role in facilitating economic activities, especially in an effort to facilitate population mobility and facilitate the flow of goods and services. There are 4 terminals in Jayawijaya Regency, one type C terminal located in Jibama Market, and three shadow terminals located in Sinakma Market, Wouma Market, and shadow terminals in front of BRI.*

*The road length in Jayawijaya Regency in 2020 reached 525.81 km. based on its management, 30.78 percent are district roads, 33.77 percent are state roads and 30.78 percent are provincial roads. Based on the type of surface, 43.72 percent of all roads in Jayawijaya Regency are asphalt roads, 52.95 percent are non-asphalt roads, and 3.3 percent are other roads. In addition, 86.48 percent of all roads in Jayawijaya Regency were in good condition, 5.28 percent in medium condition, 8.24 percent in damaged condition. One of the causes of road management difficulties is the frequent occurrence of landslides in the district area.*

*Airplanes are one of the main transportation tools in most districts in Papua, especially Jayawijaya Regency. There are four airstrips in Jayawijaya*

Jayawijaya. Terdapat empat landasan pesawat terbang di kabupaten Jayawijaya, masing-masing berada di Distrik Wamena, Trikora, Piramid dan Wollo. Namun, Landasan yang aktif terpakai hanya landasan di Wamena dan Trikora saja karena akses menuju distrik pyramid dan wollo sudah bisa menggunakan jalur darat.

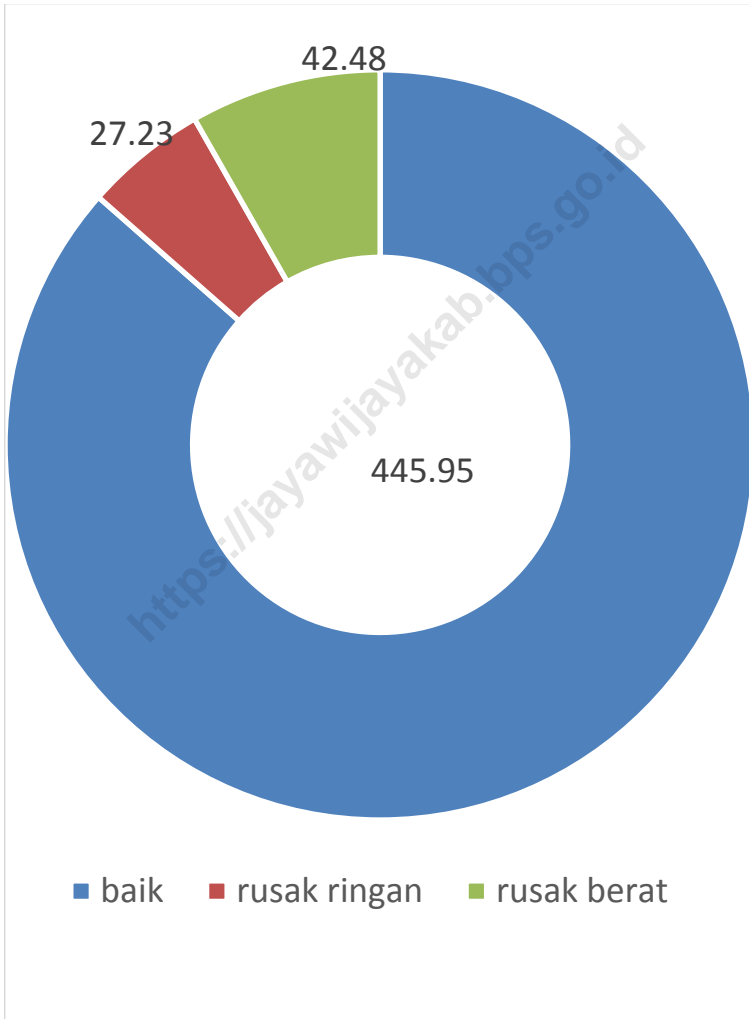
Selama tahun 2020, pesawat yang datang melalui Bandara Wamena sebanyak 23.967 buah dengan membawa penumpang sebanyak 73.420 orang sedangkan pesawat yang berangkat sebanyak 13.986 buah yang membawa 62.837 orang. Terjadi penurunan jumlah penumpang yang datang dan pergi pada tahun 2020 karena ditetapkannya lockdown bandara Wamena pada bulan Maret s/d Juni 2020 dan diberlakukannya syarat penerbangan yang cukup rumit bagi sebagian masyarakat. Jumlah kendaraan bermotor yang terdaftar di Kabupaten Jayawijaya sebanyak 31.103 unit kendaraan yang didominasi oleh kendaraan roda dua.

*district, each in the Wamena, Trikora, Piramid and Wollo Districts. However, the active platform is used only on the runway in Wamena and Trikora alone because access to the pyramid and wollo districts can already use the land route*

*During 2020, 23.967 aircraft arrived at Wamena Airport with 73.420 passengers while 13.986 departed carrying 62.837 people. There are significant number of declining passengers arriving and departing from Wamena airport. This decline number caused by closing of wamena airport from march 2020 to june 2020, following that after reopening of wamena airport the requirement for airplane passenger document may made some people unwilling to fly The number of motorized vehicles registered in Jayawijaya Regency was 29.588 units of vehicles dominated by two-wheeled vehicles.*

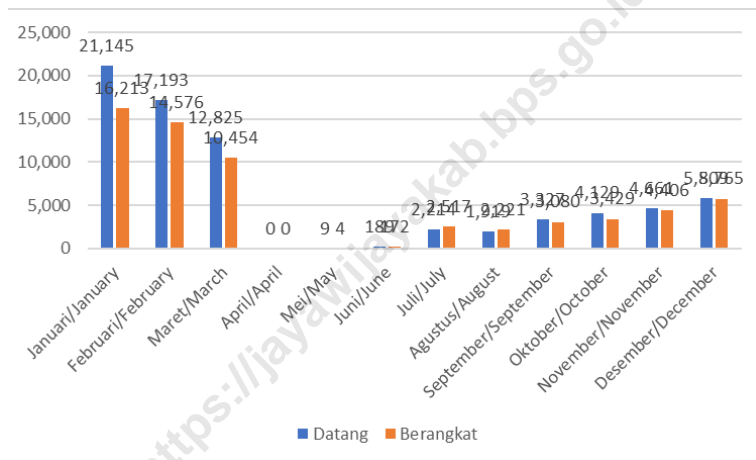
**Gambar** 8.1  
**Figures**

**Panjang Jalan Menurut Kondisi Jalan di Kabupaten Jayawijaya (km), 2020**  
**Length of Roads by Road Condition in Jayawijaya Regency (km), 2020**



Sumber/Source : Berdasarkan Peraturan Menteri Dalam Negeri No. 66 Tahun 2011 tanggal 28 Desember 2011  
Based on Minister Of Home Affairs Regulation No 66/2011, December 28, 2011

**Gambar 8.2** Jumlah Penumpang yang datang dan berangkat di bandara wamena, 2020  
**Figures** Number of arrived and departed passenger in Wamena airport, 2020



Sumber/Source : ....

## 8.1 TRANSPORTASI TRANSPORTATION

**Tabel 8.1.1** Panjang Jalan Menurut Tingkat Kewenangan Pemerintahan di Kabupaten Jayawijaya (km), 2018–2020  
**Table** *Length of Roads by Level of Government Authority in Jayawijaya Regency (km), 2018–2020*

Tingkat Kewenangan Pemerintahan <i>Level of Government Authority</i>	2018	2019	2020
(1)	(2)	(3)	(4)
Negara/ <i>State</i>	51.52	177.59	-
Provinsi/ <i>Province</i>	71.30	186.39	-
Kabupaten/Kota <i>Regency/Municipality</i>	358.60	161.83	-
<b>Jumlah/Total</b>	<b>481.42</b>	<b>525.81</b>	<b>-</b>

Catatan/Note: ...

Sumber/Source: Dinas PU dan Bina Marga Kabupaten Jayawijaya/ *Public Work Service and highway construction of Jayawijaya Regency*

**Tabel 8.1.2** Panjang Jalan Menurut Jenis Permukaan Jalan di Kabupaten Jayawijaya (km), 2018–2020  
**Table** Length of Roads by Type of Road Surface in Jayawijaya Regency (km), 2018–2020

Jenis Permukaan Jalan Type of Road Surface	2018	2019	2020
(1)	(2)	(3)	(4)
Aspal/Paved	81.61	229.86	
Kerikil/Gravel	276.99	278.42	
Tanah/Soil	0	17.53	
Lainnya/Others	0	0	
<b>Jumlah/Total</b>	<b>358.60</b>	<b>525.81</b>	

Catatan/Note: Data 2018 dan 2019, Permukaan jalan kerikil dan tanah mencakup permukaan jalan tidak di aspal

Sumber/Source: Dinas PU dan Bina Marga Kabupaten Jayawijaya/ Public Work Service and highway construction of Jayawijaya Regency



**Tabel 8.1.3** Panjang Jalan Menurut Kondisi Jalan di Kabupaten Jayawijaya (km), 2018–2020  
**Table** Length of Roads by Condition of Roads in Jayawijaya Regency (km), 2018–2020

Kondisi Jalan Condition of Roads	2018	2019	2020
(1)	(2)	(3)	(4)
Baik/Good	343.58	445.95	
Sedang/Moderate			
Rusak/Damage	90.39	27.23	
Rusak Berat/Severely Damage	47.45	42.48	
<b>Jumlah/Total</b>	<b>481.42</b>	<b>515.66</b>	

Catatan/Note: Kategori rusak merupakan rusak ringan.c

Sumber/Source: Dinas PU dan Bina Marga Kabupaten Jayawijaya/ Public Work Service and highway construction of Jayawijaya Regency

**Tabel 8.1.4** Panjang Jalan Menurut Kecamatan dan Pemerintahan yang Berwenang Mengelolanya di Kabupaten Jayawijaya (km), 2020  
**Length of Roads by Subdistrict and Level of Government Authority in Jayawijaya Regency (km), 2020**

Kecamatan Subdistrict	Pemerintahan yang Berwenang Mengelola Level of Government Authority			Jumlah Total
	Negara State	Provinsi Province	Kabupaten/Kota Regency/City	
(1)	(2)	(3)	(4)	(5)
Wamena				
Asolokobal				
Walelagama				
Trikora				
Napua				
Walaik				
Wouma				
Walesi				
Asotipo				
Maima				
Hubikosi				
Pelebaga				
Ibele				
Tailarek				
Hubikiak				
Asologaima				
Musatfak				
Silo Karno Doga				
Pyramid				
Muliama				
<b>Jayawijaya</b>				

Lanjutan Tabel/*Continued Table* 8.1.4

Kecamatan <i>Subdistrict</i>	Pemerintahan yang Berwenang Mengelola <i>Level of Government Authority</i>			
	Negara <i>State</i>	Provinsi <i>Province</i>	Kabupaten/Kota <i>Regency/City</i>	Jumlah <i>Total</i>
(1)	(2)	(3)	(4)	(5)
Wame				
Kurulu				
Usilimo				
Wita Waya				
Libarek				
Wadangku				
Pisugi				
Bolakme				
Wollo				
Yalengga				
Tagjime				
Molagalome				
Tagineri				
Bugi				
Bpiri				
Koragi				
Wesaput				
Siepkosi				
Itlay Hisage				
Popugoba				
<b>Jayawijaya</b>				

Catatan/*Note*: ...Sumber/*Source*: Dinas PU dan Bina Marga Kabupaten Jayawijaya/ Public Work Service and highway construction of Jayawijaya Regency

**Tabel 8.1.5** Panjang Jalan Menurut Kecamatan dan Jenis Permukaan Jalan di Kabupaten Jayawijaya (km), 2020  
**Table** Length of Roads by Subdistrict and Type of Road Surface in Jayawijaya Regency (km), 2020

Kecamatan Subdistrict	Jenis Permukaan Jalan/Type of Road Surface			Jumlah Total
	Aspal Pavement	Tidak Diaspal Not Paved	Lainnya Other	
(1)	(2)	(3)	(4)	(5)
Wamena				
Asolokobal				
Walelagama				
Trikora				
Napua				
Walaik				
Wouma				
Walesi				
Asotipo				
Maima				
Hubikosi				
Pelebaga				
Ibele				
Tailarek				
Hubikiak				
Asologaima				
Musatfak				
Silo Karno Doga				
Pyramid				
Muliamana				
<b>Jayawijaya</b>				

Lanjutan Tabel/*Continued Table* 8.1.5

Kecamatan <i>Subdistrict</i>	Jenis Permukaan Jalan/ <i>Type of Road Surface</i>			Jumlah <i>Total</i>
	Aspal <i>Pavement</i>	Tidak Diaspal <i>Not Paved</i>	Lainnya <i>Other</i>	
(1)	(2)	(3)	(4)	(5)
Wame				
Kurulu				
Usilimo				
Wita Waya				
Libarek				
Wadangku				
Pisugi				
Bolakme				
Wollo				
Yalengga				
Tagime				
Molagalome				
Tagineri				
Bugi				
Bpiri				
Koragi				
Wesaput				
Siepkosi				
Itlay Hisage				
Popugoba				
<b>Jayawijaya</b>				

Catatan/*Note*: ...Sumber/*Source*: Dinas PU dan Bina Marga Kabupaten Jayawijaya/ Public Work Service and highway construction of Jayawijaya Regency

**Tabel 8.1.6** Panjang Jalan Menurut Kecamatan dan Kondisi Jalan di Kabupaten Jayawijaya (km), 2020  
*Length of Roads by Subdistrict and Road Condition in Jayawijaya Regency (km), 2020*

Kecamatan Subdistrict	Kondisi Jalan/Road Condition			Jumlah Total
	Baik Good	Rusak Ringan Mildly Damaged	Rusak berat Highly Damaged	
(1)	(2)	(3)	(4)	(5)
Wamena				
Asolokobal				
Walelagama				
Trikora				
Napua				
Walaik				
Wouma				
Walesi				
Asotipo				
Maima				
Hubikosi				
Pelebaga				
Ibele				
Tailarek				
Hubikiak				
Asologaima				
Musatfak				
Silo Karno Doga				
Pyramid				
Muliama				
<b>Jayawijaya</b>				

Lanjutan Tabel/*Continued Table* 8.1.6

Kecamatan <i>Subdistrict</i>	Kondisi Jalan/ <i>Road Condition</i>			Jumlah <i>Total</i>
	<i>Baik Good</i>	<i>Rusak Ringan Mildly Damaged</i>	<i>Rusak berat Highly Damaged</i>	
(1)	(2)	(3)	(4)	(5)
Wame				
Kurulu				
Usilimo				
Wita Waya				
Libarek				
Wadangku				
Pisugi				
Bolakme				
Wollo				
Yalengga				
Tagime				
Molagalome				
Tagineri				
Bugi				
Bpiri				
Koragi				
Wesaput				
Siepkosi				
Itlay Hisage				
Popugoba				
<b>Jayawijaya</b>				

Catatan/*Note*: ...Sumber/*Source*: Dinas PU dan Bina Marga Kabupaten Jayawijaya/ *Public Work Service and highway construction of Jayawijaya Regency*

**Tabel 8.1.7** Jumlah Kendaraan Bermotor Menurut Kecamatan dan Jenis Kendaraan di Kabupaten Jayawijaya, 2020  
*Number of Motor Vehicles by Subdistrict and Type of Vehicle in Jayawijaya Regency, 2020*

Jenis Kendaraan Type of Vehicle	2015	2016	2017	2018	2019	2020
(1)	(2)	(3)	(4)	(5)	(6)	(7)
Sedan						
Hitam	17	17	17	17	17	18
Merah	1	1	1	2	2	2
Jeep						
Hitam	225	223	226	232	233	245
Kuning	161	162	164	163	163	153
Merah	43	70	70	76	76	91
Minibus						
Hitam	516	526	542	556	561	598
Kuning	985	992	998	1006	1005	1.022
Merah	120	126	127	129	131	132
Mikrobus						
Hitam	3	3	3	3	3	3
Kuning	33	34	34	34	34	36
Merah	25	29	32	37	37	38
Bus						
Merah	5	5	5	5	5	5
Pick Up						
Hitam	328	345	360	373	377	400
Kuning	1306	1366	1424	1487	1494	1579
Merah	684	795	840	889	901	910
<b>Jayawijaya</b>	<b>25514</b>	<b>27129</b>	<b>28493</b>	<b>29588</b>	<b>29772</b>	



Lanjutan Tabel/Continued Table 8.1.7

Jenis Kendaraan Type of Vehicle	2015	2016	2018	2019	2020	2020
(1)	(2)	(3)	(4)	(5)	(6)	(7)
Blind Van						
Hitam	1	1	2	2	2	2
Light Truck						
Hitam	42	46	47	49	49	51
Kuning	860	914	969	1028	1032	1108
Merah	51	52	56	56	57	62
Truck						
Hitam	4	4	4	4	4	6
Kuning	22	22	22	22	22	21
Ransus						
Merah	3	3	3	3	3	3
Ambulance						
Hitam	3	3	3	3	3	3
Kuning	27	31	31	47	48	48
Sepeda Motor Roda 2						
Hitam			19042	19822	19958	20.964
Kuning	1	1	1	1	1	1
Merah			3421	3488	3500	3574
Sepeda Motor Roda 3						
Hitam	32	33	35	40	40	43
Kuning	1	1	1	1	1	1
Merah	13	13	13	13	13	13
<b>Jayawijaya</b>	<b>27129</b>	<b>28493</b>	<b>29588</b>	<b>29772</b>	<b>29772</b>	<b>31.103</b>

Catatan/Note: Jumlah yang tertera termasuk kendaraan yang ada di Kabupaten Tolikara, Ianny Jaya, Yalimo, Mamberamo Tengah, dan Nduga/ Number of prints is include of vehicle in Tolikara, Ianny Jaya, Yalimo, Mamberamo Tengah, dan Nduga Regency

Sumber/Source: Samsat Kabupaten Jayawijaya/ Samsat of Jayawijaya Regency

**Tabel 8.1.8** Jumlah Angkutan Umum yang Terdaftar di Kabupaten Jayawijaya, 2020  
**Table 8.1.8** Number of Registered Public Transportation in Jayawijaya Regency, 2020

<i>Angkutan Umum/ Public Transportation</i>	<i>Kode Trayek/ Route Code</i>	<i>Jumlah/Total</i>	<i>Kapasitas Penumpang/ Passenger capacity</i>
(1)	(2)	(3)	(4)
Kota-Sinakma-PP	A1	61	7
Kota-Pasar Jibama	A2	185	7
Kota-Wesaput - Pugima - Walelagama	A3/A4		7
Wamena-Tulem	TLM	17	9
Wouma-Megapura-Hipuba	MG	2	9
Wouma - Sogokmo	SG	16	9/16
Wamnea - Tangma	WT	86	5
Pasar Jibama - Holima - Muai	HM	10	9
Pasar Jibama - Muai - Elabukama	ME	9	9
Jibama - Mumi - Pasir Putih - Suroba	MM	19	9
Pasar Jibama - Siepkosi	SL	30	9
Jibama - Kurulu - Waga - Waga	KL	30	9
Jibama - Isaima - Wosilimo	WL	34	9
Jibama - Pass Valley - Elelim	PE	33	5
Jibamma - Tiluk Manda - Wolo - Yalengga	TM	224	9
Wamena - BUGI	WB	17	9
Wamena - Wolo	WW	2	9
Jibama - Bolakme - Tagime	BT	19	9/16
Jibama - Kelila - Bokondini	KELILA	37	5
Wamena - Eragayam	WE	62	5

Lanjutan Tabel/*Continued Table* 8.1.8

<i>Angkutan Umum/ Public Transportation</i>	<i>Kode Trayek/ Route Code</i>	<i>Jumlah/Total</i>	<i>Kapasitas Penumpang/ Passenger capacity</i>
(1)	(2)	(3)	(4)
Jibama - Tagineri - Poga - Karubaga	PG	17	5
Sinakma - Gunung Susu	GS	230	9
Sinakma - Ibele	IB	6	9
Wamena - Napua - Pelebaga - Mbua	WM	31	5
Wamena - Muliama - Araboda - Kimbim - Piramid	KP(WP/WK)	2	9
Wamena - Piramid - Yelenggume	WP	79	9/16
Sinakma - Aboneri - Maki - Pitriver - Tiom	MT	28	5
Airport Taxi Wamena	AP	251	5
Wamena - Walesi	WALESI	246	5(9)
Wamena - Iluga	WI	3	5
Wamena - Holasili	WH	16	5
Wamena - Tailarek	TAI	3	5
Kobakma - Mamberamo Tengah	KMT	3	5
Wamena - Siep Asso - Kurima	WSA	24	5
<b>Jayawijaya</b>		<b>2.394</b>	

Catatan/*Note*: ...Sumber/*Source*: Dinas Perhubungan Kabupaten Jayawijaya / *Transportation Department of Jayawijaya Regency*

**Tabel 8.1.9** Jumlah Landasan Pesawat Terbang Menurut Status Kepemilikan dan Kecamatan di Kabupaten Jayawijaya, 2020  
**Number of Runway Aircraft by Ownership Status and Districts in Jayawijaya Regency, 2020**

Kecamatan Subdistrict	Pemerintah Government		MAF		AMA		Jumlah Total
	Baik Good	Rusak Broken	Baik Good	Rusak Broken	Baik Good	Rusak Broken	
(1)	(2)	(3)	(4)	(5)	(6)	(7)	(8)
Wamena	1	-	-	-	-	-	1
Asolokobal	-	-	-	-	-	-	-
Walelagama	-	-	-	-	-	-	-
Trikora	2	-	-	-	-	-	2
Napua	-	-	-	-	-	-	-
Walaik	-	-	-	-	-	-	-
Wouma	-	-	-	-	-	-	-
Walesi	-	-	-	-	-	-	-
Asotipo	-	-	-	-	-	-	-
Maima	-	-	-	-	-	-	-
Hubikosi	-	-	-	-	-	-	-
Pelebaga	-	-	-	-	-	-	-
Ibele	-	-	-	-	-	-	-
Tailarek	-	-	-	-	-	-	-
Hubikiak	-	-	-	-	-	-	-
Asologaima	-	-	-	-	-	-	-
Musatfak	-	-	-	-	-	-	-
Silo Karno Doga	-	-	-	-	-	-	-
Pyramid	1	-	-	-	-	-	1
Muliama	-	-	-	-	-	-	-
<b>Jayawijaya</b>	<b>5</b>	<b>-</b>	<b>-</b>	<b>-</b>	<b>-</b>	<b>-</b>	<b>5</b>

Lanjutan Tabel/*Continued Table 8.1.9*

Kecamatan Subdistrict	Pemerintah Government		MAF		AMA		Jumlah Total
	Baik Good	Rusak Broken	Baik Good	Rusak Broken	Baik Good	Rusak Broken	
(1)	(2)	(3)	(4)	(5)	(6)	(7)	(8)
Wame	-	-	-	-	-	-	-
Kurulu	-	-	-	-	-	-	-
Usilimo	-	-	-	-	-	-	-
Wita Waya	-	-	-	-	-	-	-
Libarek	-	-	-	-	-	-	-
Wadangku	-	-	-	-	-	-	-
Pisugi	-	-	-	-	-	-	-
Bolakme	-	-	-	-	-	-	-
Wollo	1	-	-	-	-	-	1
Yalengga	-	-	-	-	-	-	-
Tagime	-	-	-	-	-	-	-
Molagalome	-	-	-	-	-	-	-
Tagineri	-	-	-	-	-	-	-
Bugi	-	-	-	-	-	-	-
Bpiri	-	-	-	-	-	-	-
Koragi	-	-	-	-	-	-	-
Wesaput	-	-	-	-	-	-	-
Siepkosi	-	-	-	-	-	-	-
Itlay Hisage	-	-	-	-	-	-	-
Popugoba	-	-	-	-	-	-	-
<b>Jayawijaya</b>	<b>5</b>	<b>-</b>	<b>-</b>	<b>-</b>	<b>-</b>	<b>-</b>	<b>5</b>

Catatan/Note: ...

Sumber/Source: Dinas Perhubungan, Komunikasi, dan Informatika Kabupaten Jayawijaya/ *Transportation, Communication, and Informatics Agency of Jayawijaya Regency*

**Tabel 8.1.10** Jumlah Pesawat dan Penumpang yang Melalui Bandara Wamena di Kabupaten Jayawijaya, 2020  
**Table** *Number of Aircraft and Passengers through Wamena Airports in Jayawijaya Regency, 2020*

Bulan/Month	Pesawat Aircraft			Penumpang/ Passenger	
	Datang Arrive	Berangkat Depart	Lokal Local	Datang Arrive	Berangkat Depart
(1)	(2)	(3)	(4)	(5)	(6)
Januari/January	1,538	1,527	3,065	21,145	16,213
Februari/February	1,596	1,594	3,190	17,193	14,576
Maret/March	1,389	1,397	2,786	12,825	10,454
April/April	847	847	1,694	0	0
Mei/May	808	808	1,616	9	4
Juni/June	1,028	1,032	2,060	189	172
Juli/July	1,283	1,284	2,567	2,214	2,517
Agustus/August	1,141	1,144	2,285	1,919	2,221
September/September	2,080	1,094	2,174	3,327	3,080
Oktober/October	2,041	1,042	2,083	4,129	3,429
November/November	1,041	1,041	2,082	4,661	4,406
Desember/December	1,175	1,176	2,351	5,809	5,765
<b>Jumlah Total</b>	<b>23,967</b>	<b>13,986</b>	<b>27,953</b>	<b>73,420</b>	<b>62,837</b>

Catatan/Note: ...

Sumber/Source: Bandar Udara Wamena / Wamena Airports

**Tabel**  
**Table 8.1.11**

**Jumlah Barang dan Bagasi yang Melalui Bandara Wamena di Kabupaten Jayawijaya, 2020**  
**Number of Goods and Baggage through Wamena Airports in Jayawijaya Regency, 2020**

Bulan/Month	Barang/ Goods (kg)		Bagasi/ Baggage (kg)	
	Bongkar Unloading	Muat Contain	Bongkar Unloading	Muat Contain
(1)	(2)	(3)	(4)	(5)
Januari/January	11,557,384	367,581	189,536	68,751
Februari/February	11,195,094	405,328	152,246	62,666
Maret/March	11,582,632	385,617	1,029,229	52,359
April/April	10,039,386	256,528	0	0
Mei/May	9,412,661	214,524	60	40
Juni/June	11,353,068	309,202	2,480	959
Juli/July	13,252,934	401,988	20,392	14,289
Agustus/August	12,257,287	361,084	14,063	12,287
September/September Bandar Udara Wamena / Wamena Airports]	1,050,200	367,447	24,134	14,827
Oktober/October	9,329,663	377,245	25,508	17,780
November/November	9,116,437	322,926	30,927	23,623
Desember/December	9,751,868	343,130	42,137	29,642
<b>Jumlah Total</b>	<b>120,228,614</b>	<b>4,112,600</b>	<b>604,412</b>	<b>297,223</b>

Catatan/Note: ...

Sumber/Source: Bandar Udara Wamena / Wamena Airports

## 8.2 KOMUNIKASI COMMUNICATION

**Tabel 8.2.1** Jumlah Kantor Pos Pembantu Menurut Kecamatan di Kabupaten Jayawijaya, 2016–2020  
*Number of Post Offices Subsidiaries by Subdistrict in Jayawijaya Regency, 2016–2020*

Kecamatan Subdistrict	2016	2018	2019	2020
(1)	(2)	(3)	(4)	(5)
Wamena	1	1	1	1
Asolokobal	-	-	-	-
Walelagama	-	-	-	-
Trikora	-	-	-	-
Napua	-	-	-	-
Walaik	-	-	-	-
Wouma	-	-	-	-
Walesi	-	-	-	-
Asotipo	-	-	-	-
Maima	-	-	-	-
Hubikosi	-	-	-	-
Pelebaga	-	-	-	-
Ibele	-	-	-	-
Tailarek	-	-	-	-
Hubikiak	-	-	-	-
Asologaima	-	-	-	-
Musatfak	-	-	-	-
Silo Karno Doga	-	-	-	-
Pyramid	-	-	-	-
Muliama	-	-	-	-
<b>Jayawijaya</b>				



Lanjutan Tabel/*Continued Table* 8.2.1

Kecamatan Subdistrict	2016	2018	2019	2020
(1)	(2)	(3)	(4)	(5)
Wame	-	-	-	-
Kurulu	-	-	-	-
Usilimo	-	-	-	-
Wita Waya	-	-	-	-
Libarek	-	-	-	-
Wadangku	-	-	-	-
Pisugi	-	-	-	-
Bolakme	-	-	-	-
Wollo	-	-	-	-
Yalengga	-	-	-	-
Tagime	-	-	-	-
Molagalome	-	-	-	-
Tagineri	-	-	-	-
Bugi	-	-	-	-
Bpiri	-	-	-	-
Koragi	-	-	-	-
Wesaput	-	-	-	-
Siepkosi	-	-	-	-
Itlay Hisage	-	-	-	-
Popugoba	-	-	-	-
<b>Jayawijaya</b>	<b>1</b>	<b>1</b>	<b>1</b>	<b>1</b>

Catatan/Note: ...

Sumber/Source: Kantor Pos Kabupaten Jayawijaya / Post Office of Jayawijaya Regency

**Tabel 8.2.2**  
**Table**

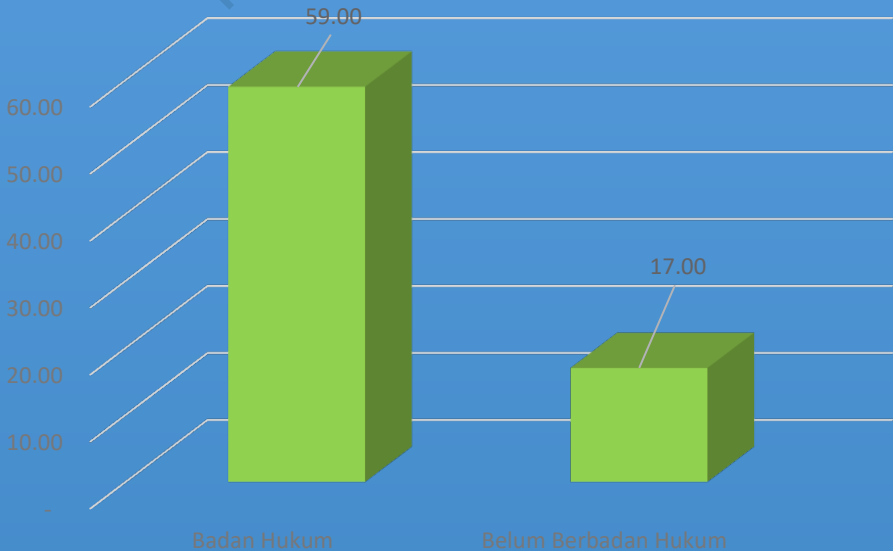
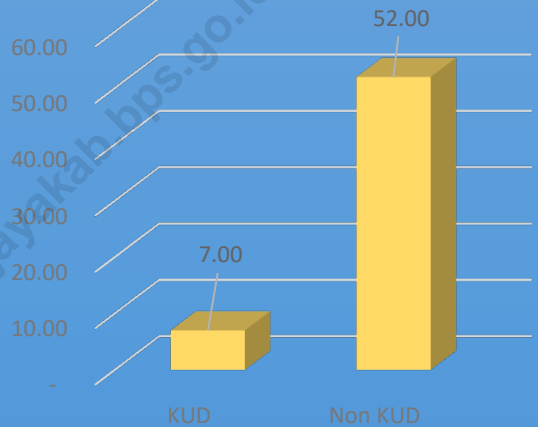
**Jumlah Surat Pos Di kirim dan Diterima Menurut Sifat dan Jenis Penanganan di Kabupaten Jayawijaya, 2019-2020**  
**Number of letter are received and are delivered by Character and kind of handle in Jayawijaya Regency, 2019-2020**

Produk POS	Dikirim <i>Sent</i>		Di terima <i>Received</i>	
	2019	2020	2019	2020
(1)	(2)	(3)	(4)	(5)
Surat Pos	3,750	2,325	3,040	28,445
Surat Pos Biasa	6,550	5,350	115,200	112,550
Surat Kilat Khusus	2,500	2,100	30,455	25,225
Pelayanan Pos Kilat	1,400	200	3,550	2,750
Surat Pos Biasa Luar Negeri				
Paket Pos	2,300	3,500	105,475	95,570
Paket Pos dalam Negeri	350	75	1,200	1,050
Paket Pos luar Negeri				
Wesel Pos	13,200	10,750	1,453	1,125
Transaksi	30,200,455,000	22,650,350	2,378,791,330	1,950,225,000
Nilai				
Ritel/Keagenan	18,750	23,425	665	450
Transaksi	25,500,425	34,350,250	2,553,218,593	1,860,250,225
Nilai				

Catatan/Note: ...

Sumber/Source: Kantor Pos Kabupaten Jayawijaya / Post Office of Jayawijaya Regency

## PERBANKAN, KOPERASI, DAN HARGA-HARGA BANKING, COOPERATIVE, AND PRICES





**PENJELASAN TEKNIS****TECHNICAL NOTES**

- |  |   |
|--|---|
| <p>1. Koperasi adalah badan usaha yang beranggotakan orang-seorang atau badan hukum Koperasi dengan melandaskan kegiatannya berdasarkan prinsip Koperasi sekaligus sebagai gerakan ekonomi rakyat yang berdasar atas asas kekeluargaan.</p>                                    | <p>1. <i>Cooperative is a business entity consisting of individuals or legal entities of cooperatives by basing their activities based on cooperative principles as well as a people's economic movement based on the principle of kinship.</i></p>                                 |
| <p>2. Perkoperasian adalah segala sesuatu yang menyangkut kehidupan Koperasi.</p>  | <p>2. <i>Cooperative is everything that concerns the life of the Cooperative.</i></p>   |
| <p>3. Koperasi Primer adalah Koperasi yang didirikan oleh dan beranggotakan orang-seorang.</p>   | <p>3. <i>Primary Cooperatives are cooperatives established by and consisting of individuals.</i></p>  |
| <p>4. Koperasi Sekunder adalah Koperasi yang didirikan oleh dan beranggotakan Koperasi.</p>  | <p>4. <i>Secondary Cooperative is a Cooperative established by and having a Cooperative membership.</i></p>   |
| <p>5. Gerakan Koperasi adalah keseluruhan organisasi Koperasi dan kegiatan perkoperasian yang bersifat terpadu menuju tercapainya cita-cita bersama Koperasi.</p>  | <p>5. <i>The Cooperative Movement is the entire Cooperative organization and cooperative activities that are integrated towards achieving the common goals of the Cooperative.</i></p>  |
| <p>6. Koperasi bertujuan memajukan kesejahteraan anggota pada khususnya dan masyarakat pada umumnya serta ikut membangun tatanan perekonomian nasional dalam rangka mewujudkan masyarakat yang maju, adil, dan makmur berlandaskan Pancasila dan Undang-Undang Dasar 1945.</p> | <p>6. <i>Cooperatives aim at advancing the welfare of members in particular and society in general as well as helping to build the national economic order in order to create a society that is advanced, just and prosperous based on Pancasila and the 1945 Constitution.</i></p> |

7. Fungsi dan peran Koperasi adalah membangun dan mengembangkan potensi dan kemampuan ekonomi anggota pada khususnya dan masyarakat pada umumnya untuk meningkatkan kesejahteraan ekonomi dan sosialnya; berperan serta secara aktif dalam upaya mempertinggi kualitas kehidupan manusia dan masyarakat; memperkokoh perekonomian rakyat sebagai dasar kekuatan dan ketahanan perekonomian nasional dengan Koperasi sebagai sokogurunya; berusaha untuk mewujudkan dan mengembangkan perekonomian nasional yang merupakan usaha bersama berdasar atas asas kekeluargaan dan demokrasi ekonomi.
  8. Jenis Koperasi didasarkan pada kesamaan kegiatan dan kepentingan ekonomi anggotanya.
  9. Anggota Koperasi adalah pemilik dan sekaligus pengguna jasa Koperasi.
  10. Keanggotaan Koperasi dicatat dalam buku daftar anggota.
  11. Keanggotaan Koperasi didasarkan pada kesamaan kepentingan ekonomi dalam lingkup usaha Koperasi.
7. *The function and role of the Cooperative is to develop and develop the potential and economic capacity of members in particular and society in general to improve their economic and social welfare; actively participate in efforts to enhance the quality of human and community life; strengthen the people's economy as a basis for the strength and resilience of the national economy with the Cooperative as the pillar of it; strive to realize and develop the national economy which is a joint effort based on the principles of family and economic democracy.*
  8. *The type of cooperative is based on the similarity of activities and economic interests of its members.*
  9. *Cooperative members are owners and users of Cooperative services.*
  10. *Cooperative membership is recorded in the member register.*
  11. *Cooperative membership is based on the similarity of economic interests within the scope of the Cooperative business.*

- |   |  |
|---|--|
| 12. Keanggotaan Koperasi dapat diperoleh atau diakhiri setelah syarat sebagaimana diatur dalam Anggaran Dasar dipenuhi. | 12. <i>Cooperative membership can be obtained or terminated after the conditions as stipulated in the Articles of Association are fulfilled.</i> |
| 13. Keanggotaan Koperasi tidak dapat dipindahtangankan.   | 13. <i>Cooperative membership is non-transferable.</i>   |
| 14. Setiap anggota mempunyai kewajiban dan hak yang sama terhadap Koperasi sebagaimana diatur dalam Anggaran Dasar.     | 14. <i>Each member has the same obligations and rights to the Cooperative as stipulated in the Articles of Association.</i>                      |

<https://jayawijayakab.bps.go.id>

**ULASAN**

**DESCRIPTION**

Perkoperasian

*Cooperatives*

Tahun 2019, jumlah koperasi di Kabupaten Jayawijaya adalah 59 unit koperasi. Koperasi tersebut terdiri atas 7 Koperasi Unit Desa, dan 52 koperasi swasta Koperasi Unit Desa yang ada di Kabupaten Jayawijaya terdapat di sebelas distrik, antara lain Wamena, Kurulu, Yalengga, Bolakme, Pyramid, Muliama, Wollo, Asotipo, Walesi, Hubikiak, Asologaima,

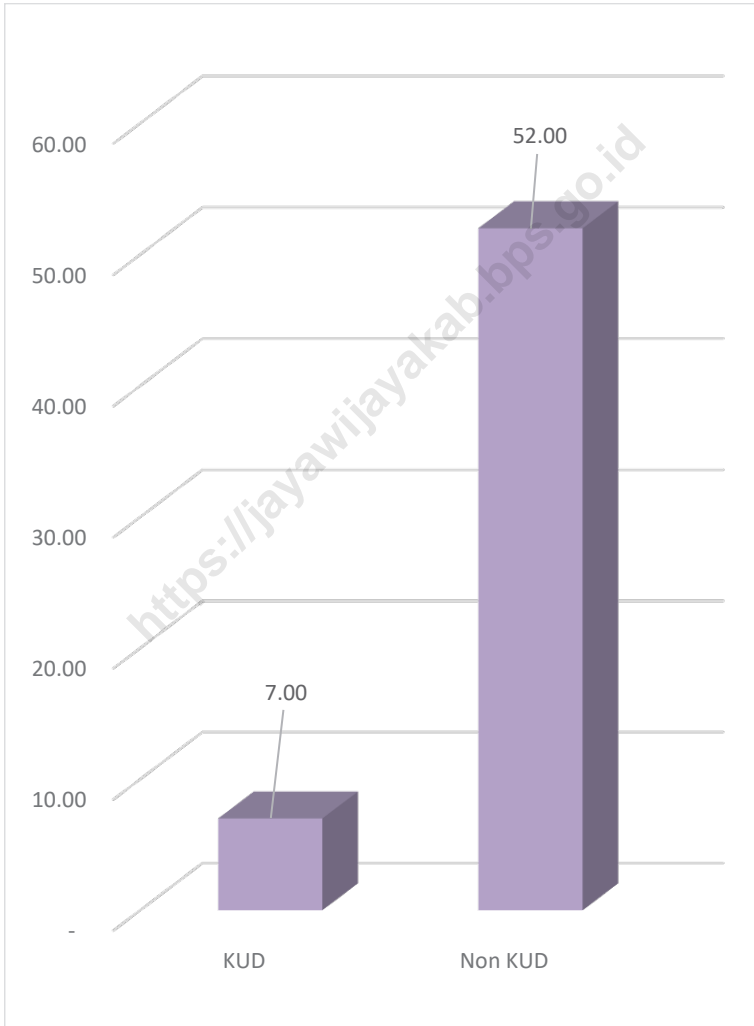
*In 2020, the number of cooperatives in Jayawijaya is 59 units consisting of which consist of 7 Village Cooperation and 52 private cooperation. Village Unit Cooperatives in Jayawijaya contained in eleven districts, among others Wamena, Kurulu, Yalengga, Bolakme, Pyramid, Muliama, Wollo, Asotipo, Walesi, Hubikiak, Asologaima.*

<https://jayawijayakab.go.id>



**Gambar** 9.1  
**Figures**

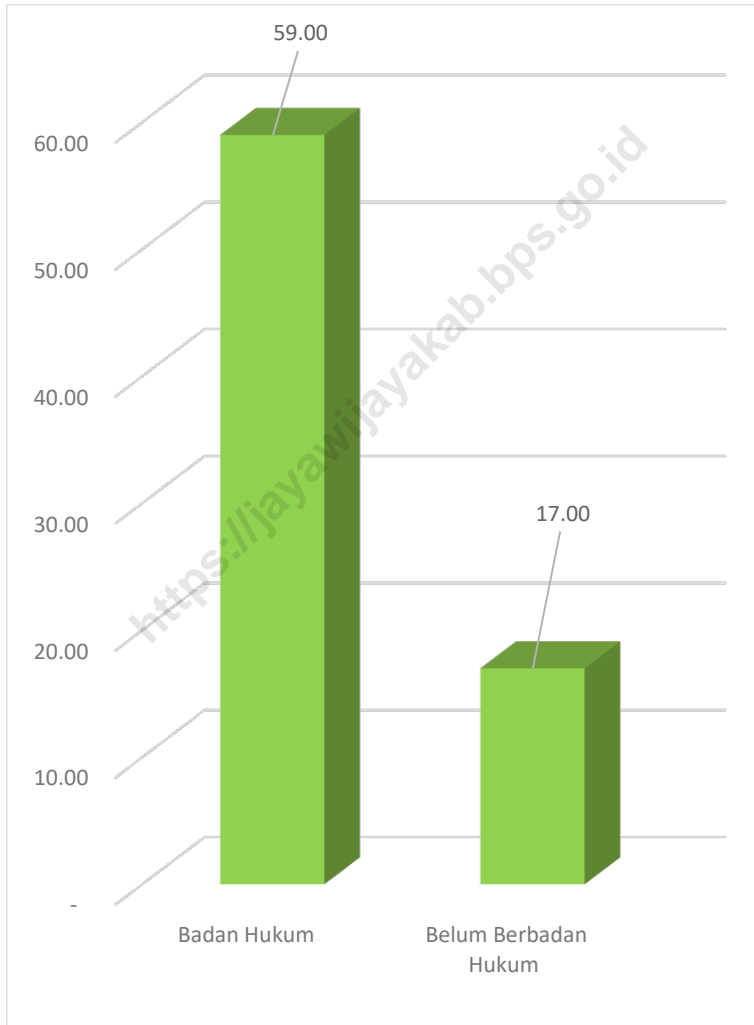
**Jumlah Koperasi Menurut Jenisnya di Kabupaten Jayawijaya, 2020**  
**Number of Cooperative by Type in Jayawijaya Regency, 2020**



Catatan/Note: ...  
Sumber/Source: Dinas Pelayanan Terpadu Satu Pintu Kabupaten Jayawijaya / One Gate Integrated Service Agency of Jayawijaya Regency

**Gambar** 9.2  
**Figures**

**Jumlah Koperasi Menurut Jenisnya di Kabupaten Jayawijaya, 2020**  
**Number of Cooperative by Type in Jayawijaya Regency, 2020**



Catatan/Note: ...

Sumber/Source: Dinas Pelayanan Terpadu Satu Pintu Kabupaten Jayawijaya / One Gate Integrated Service Agency of Jayawijaya Regency

Tabel  
Table 9.1

**Jumlah Koperasi Menurut Jenisnya di Kabupaten  
Jayawijaya, 2020**  
*Number of Cooperative by Type in Jayawijaya Regency,  
2020*

Kecamatan Subdistrict	Jumlah Koperasi Number of Cooperative		Jumlah Total
	Badan hukum	Belum Badan hukum	
(1)	(2)	(3)	(4)
KUD	7	-	7
KPN	8	-	8
ABRI	3	-	3
Konsumsi	-	-	-
Serba Usaha	24	-	24
Peternakan	2	-	2
Wanita	-	-	-
Pemuda	-	-	-
Sekolah	-	-	-
Karyawan	2	-	2
Angkutan	1	-	1
Kopermas	5	-	5
Simpan Pinjam	5	-	5
Kop Pemasaran dan Jasa	2	-	2
Pra Koperasi	-	17	17
<b>Jumlah/Total</b>	<b>59</b>	<b>17</b>	<b>76</b>

Catatan/Note: ...

Sumber/Source: Dinas Pelayanan Terpadu Satu Pintu Kabupaten Jayawijaya / One Gate Integrated Service Agency of Jayawijaya Regency

Tabel  
Table 9.2

**Jumlah Koperasi Menurut Jenisnya di Kabupaten Jayawijaya, 2020**  
**Number of Cooperative by Type in Jayawijaya Regency, 2020**

Kecamatan Subdistrict	KUD	Anggota/ Member	Keadaan Keuangan (000 Rp)			Keterangan Note
			Simpanan/ savings	Hutang/ debt	Aset Asset	
(1)	(2)	(3)	(4)	(5)	(6)	(7)
Wamena	-	-	-	-	-	-
Asolokobal	-	-	-	-	-	-
Walelagama	-	-	-	-	-	-
Trikora	-	-	-	-	-	-
Napua	-	-	-	-	-	-
Walaik	-	-	-	-	-	-
Wouma	-	-	-	-	-	-
Walesi	-	-	-	-	-	-
Asotipo	-	-	-	-	-	-
Maima	-	-	-	-	-	-
Hubikosi	-	-	-	-	-	-
Pelebaga	-	-	-	-	-	-
Ibele	-	-	-	-	-	-
Tailarek	-	-	-	-	-	-
Hubikiak	-	-	-	-	-	-
Asologaima	-	-	-	-	-	-
Musatfak	-	-	-	-	-	-
Silo Karno Doga	-	-	-	-	-	-
Pyramid	-	-	-	-	-	-
Muliama	-	-	-	-	-	-
<b>Jayawijaya</b>	-	-	-	-	-	-

Lanjutan Tabel/Continued Table 9.2

Kecamatan Subdistrict	KUD	Anggota/ Member	Keadaan Keuangan (000 Rp)			Keterangan Note
			Simpanan/ savings	Hutang/ debt	Aset Asset	
(1)	(2)	(3)	(4)	(5)	(6)	(7)
Wame	-	-	-	-	-	-
Kurulu	-	-	-	-	-	-
Usilimo	-	-	-	-	-	-
Wita Waya	-	-	-	-	-	-
Libarek	-	-	-	-	-	-
Wadangku	-	-	-	-	-	-
Pisugi	-	-	-	-	-	-
Bolakme	-	-	-	-	-	-
Wollo	-	-	-	-	-	-
Yalengga	-	-	-	-	-	-
Tagime	-	-	-	-	-	-
Molagalome	-	-	-	-	-	-
Tagineri	-	-	-	-	-	-
Bugi	-	-	-	-	-	-
Bpiri	-	-	-	-	-	-
Koragi	-	-	-	-	-	-
Wesaput	-	-	-	-	-	-
Siepkosi	-	-	-	-	-	-
Itlay Hisage	-	-	-	-	-	-
Popugoba	-	-	-	-	-	-
<b>Jayawijaya</b>	-	-	-	-	-	-

Catatan/Note: ...

Sumber/Source: Dinas Pelayanan Terpadu Satu Pintu Kabupaten Jayawijaya / One Gate Integrated Service Agency of Jayawijaya Regency

**Tabel 9.3** Jumlah Koperasi Non KUD Menurut Jenis Koperasi dan Kecamatan di Kabupaten Jayawijaya, 2020  
**Table 9.3** Number of Non Private Cooperatives by Subdistrict in Jayawijaya Regency, 2020

Kecamatan Subdistrict	Non KUD/ Non KUD	Anggota/ Member	Keadaan Keuangan (000 Rp)			Keterangan Note
			Simpanan/ savings	Hutang/ debt	Aset/ Asset	
(1)	(2)	(3)	(4)	(5)	(6)	(7)
Wamena	-	-	-	-	-	-
Asolokobal	-	-	-	-	-	-
Walelagama	-	-	-	-	-	-
Trikora	-	-	-	-	-	-
Napua	-	-	-	-	-	-
Walaik	-	-	-	-	-	-
Wouma	-	-	-	-	-	-
Walesi	-	-	-	-	-	-
Asotipo	-	-	-	-	-	-
Maima	-	-	-	-	-	-
Hubikosi	-	-	-	-	-	-
Pelebaga	-	-	-	-	-	-
Ibele	-	-	-	-	-	-
Tailarek	-	-	-	-	-	-
Hubikiak	-	-	-	-	-	-
Asologaima	-	-	-	-	-	-
Musatfak	-	-	-	-	-	-
Silo Karno Doga	-	-	-	-	-	-
Pyramid	-	-	-	-	-	-
Muliama	-	-	-	-	-	-
<b>Jayawijaya</b>	-	-	-	-	-	-

Lanjutan Tabel/Continued Table 9.3

Kecamatan Subdistrict	Non KUD/ Non KUD	Anggota/ Member	Keadaan Keuangan (000 Rp)			Keterangan Note
			Simpanan/ savings	Hutang/ debt	Aset Asset	
(1)	(2)	(3)	(4)	(5)	(6)	(7)
Wame	-	-	-	-	-	-
Kurulu	-	-	-	-	-	-
Usilimo	-	-	-	-	-	-
Wita Waya	-	-	-	-	-	-
Libarek	-	-	-	-	-	-
Wadangku	-	-	-	-	-	-
Pisugi	-	-	-	-	-	-
Bolakme	-	-	-	-	-	-
Wollo	-	-	-	-	-	-
Yalengga	-	-	-	-	-	-
Tagime	-	-	-	-	-	-
Molagalome	-	-	-	-	-	-
Tagineri	-	-	-	-	-	-
Bugi	-	-	-	-	-	-
Bpiri	-	-	-	-	-	-
Koragi	-	-	-	-	-	-
Wesaput	-	-	-	-	-	-
Siepkosi	-	-	-	-	-	-
Itlay Hisage	-	-	-	-	-	-
Popugoba	-	-	-	-	-	-
<b>Jayawijaya</b>	-	-	-	-	-	-

Catatan/Note: ...

Sumber/Source: Dinas Pelayanan Terpadu Satu Pintu Kabupaten Jayawijaya / One Gate Integrated Service Agency of Jayawijaya Regency






10

**PENGELUARAN PENDUDUK  
POPULATION EXPENDITURE**

Pengeluaran Perkapita Perbulan Penduduk Jayawijaya  
Tahun 2020

**Pengeluaran makanan  
Rp. 814.869 (55.84%)**



**Pengeluaran non makanan  
Rp. 644.501 (44.16%)**



**PENJELASAN TEKNIS**

**TECHNICAL NOTES**

- |  |  |
|--|--|
| <p>1. Kegiatan pengumpulan data sosial dan ekonomi yang dilaksanakan secara rutin oleh BPS melalui Survei Sosial Ekonomi Nasional (Susenas).</p>   | <p>1. <i>Socioeconomic data collection activities are carried out regularly by the BPS-Statistics Indonesia through the National Socioeconomic Survey (Susenas).</i></p>   |
| <p>2. Sejak tahun 2011 sampai dengan 2014, pengumpulan data Susenas konsumsi pengeluaran rumah tangga dilaksanakan secara triwulanan. Mulai tahun 2015 pengumpulan data Susenas dilaksanakan dua kali dalam setahun, yaitu pada Maret dan September.</p> | <p>2. <i>Since 2011 to 2014, Susenas data collection of household consumption/expenditures was conducted quarterly. Starting in 2015, collecting of data Susenas carry out twice a year, in March and September.</i></p>                               |
| <p>3. Data pengeluaran penduduk menurut jenis pengeluaran diperoleh dari Survei Sosial Ekonomi Nasional (SUSENAS) BPS, yang mencakup semua Kabupaten/Kota.</p>   | <p>3. <i>The data on consumer expenditure according to type of expenditure is obtained from the National Socio- Economic Survey (Susenas) of BPS which covers all regency/municipality in Indonesia.</i></p>   |
| <p>4. Data hasil pencacahan Susenas Maret dapat disajikan untuk tingkat nasional, provinsi, dan kabupaten/kota, sedangkan untuk data hasil Susenas September hanya dapat disajikan untuk tingkat nasional dan provinsi.</p>                              | <p>4. <i>The result from Susenas data collection in March can be presented on national, provincial, and regency/municipal level estimates, while data collection in September can be disseminated only for the national and provincial levels.</i></p> |
| <p>5. Data konsumsi/pengeluaran yang dikumpulkan pada Susenas Maret dibagi menjadi dua kelompok, yaitu makanan dan bukan makanan. Jumlah komoditas makanan sebanyak 174 komoditas.</p>   | <p>5. <i>The consumption/expenditure data collected in March Susenas are divided into two groups, namely food and non-food. The number of food commodity are 174 commodities. The food group data collection includes quantity and</i></p>             |

- Pengumpulan data kelompok makanan meliputi banyaknya komoditas yang dikonsumsi beserta nilai pengeluarannya.
6. Pengumpulan data pada sebagian besar kelompok bukan makanan hanya mencakup nilai pengeluaran barang yang dikonsumsi, kecuali beberapa jenis barang tertentu juga dikumpulkan kuantitasnya, seperti listrik, air, gas, dan bahan bakar minyak (BBM).
  7. Referensi waktu survei yang digunakan adalah selama seminggu terakhir untuk konsumsi makanan dan sebulan atau setahun terakhir untuk konsumsi bukan makanan.
  8. Banyaknya sampel pada SUSENAS Maret 2019 adalah 764 Blok Sensus yang tersebar di 12 Kabupaten/ Kota di Provinsi Papua yang mencakup 7.640 rumah tangga.
  9. Konsumsi rumah tangga dibedakan atas konsumsi makanan dan bukan makanan tanpa memperhatikan asal barang dan terbatas pada pengeluaran untuk kebutuhan rumah tangga saja, tidak termasuk konsumsi/pengeluaran untuk keperluan usaha atau yang diberikan kepada pihak lain. Baik konsumsi makanan
- value of commodities consumed.*
6. *Data collection on most of non food groups covers only the value of expenditures consumed except for certain commodities which are also collected for its quantity, such as the use of electricity, water, gas, and fuel oil (BBM).*
  7. *The survey time reference period is previous week before enumeration date for food consumption and last month or last year for non-food consumption.*
  8. *The number of samples in SUSENAS March 2019 is 764 census blocks that were spread across 12 regency/ municipality In Papua Province. It included 7.640 households.*
  9. *Household consumption is distinguished on the consumption of food and non food regardless of the origin of goods and limited to expenditures for household needs alone, excluding the consumption/ expenditure for business purposes or given to other parties. Neither the consumption of food and non food subsequently converted into the monthly average expenditure.*

maupun bukan makanan selanjutnya dikonversikan ke dalam pengeluaran rata-rata sebulan. Angka-angka konsumsi/pengeluaran rata-rata per kapita yang disajikan dalam publikasi ini diperoleh dari hasil bagi jumlah konsumsi seluruh rumah tangga (baik mengonsumsi makanan maupun tidak) terhadap jumlah penduduk.

*The numbers consumption/ average expenditure per capita are presented in this publication was obtained from the results for the amount of consumption of all households (both consume food or not) of the total population*

<https://jayawijayakab.bps.go.id>

**ULASAN**

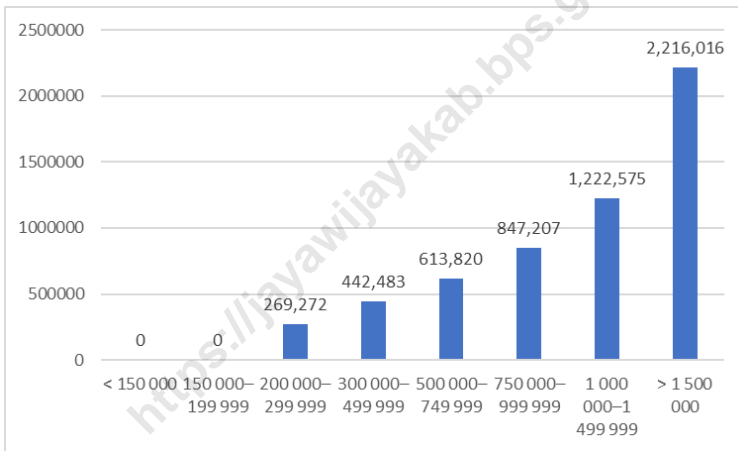
Berdasarkan hasil Survey Sosial Ekonomi Nasional 2020, diperoleh data bahwa pengeluaran rata-rata per kapita Kabupaten Jayawijaya pada tahun 2020 sebesar 1.459.370 meningkat sebesar 0.23% dibandingkan tahun 2019 dengan kondisi lebih besar untuk konsumsi makanan, yaitu sebesar 814.869 dibandingkan dengan konsumsi non makanan yang hanya mencapai 644.501. Hal ini menunjukkan bahwa pola konsumsi penduduk jayawijaya belum mengikuti pola pengeluaran negara maju yang konsumsi non makanannya lebih dominan dibanding konsumsi non makanan.

**DESCRIPTION**

*Based on the results of susenas 2020, data showed that the average expenditure per capita in Jayawijaya district in 2020 are 1.459.370 increase 0.23% than 2019. With the condition of greater food consumption , which amounted 814.869 compared to non-food consumption , which reached 644.501 .This figure indicates that jayawijaya regency population still follow the models of developep countries which the expenditure of food still higher than non-food commodities*

**Gambar** 10.1  
**Figures**

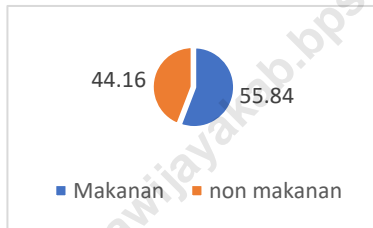
**Rata-Rata Pengeluaran per Kapita Sebulan di Kabupaten Jayawijaya, 2020**  
**Average Per Capita Spending Group a Month in Jayawijaya Regency, 2020**



Catatan/Note: ...

Sumber/Source: BPS, Survei Sosial Ekonomi Nasional (Susenas) Maret/BPS-Statistics Indonesia, National Socioeconomic Survey March

**Gambar** 10.2 **Persentase Pengeluaran per Kapita Sebulan Menurut Kelompok Komoditas di Kabupaten Jayawijaya, Percentage of Monthly Expenditure per Capita by Commodity Group in Jayawijaya Regency, 2020**



Catatan/Note: ...

Sumber/Source: BPS, Survei Sosial Ekonomi Nasional (Susenas) Maret/BPS-Statistics Indonesia, National Socioeconomic Survey March



**Tabel**  
**Table** 10.1

**Rata-rata Pengeluaran per Kapita Sebulan Menurut Kelompok Komoditas (rupiah) di Kabupaten Jayawijaya, 2019 dan 2020**  
**Monthly Average Expenditure per Capita by Commodity Group (rupiahs) in Jayawijaya Regency, 2019 and 2020**

<b>Kelompok Komoditas/Commodity Group</b>	<b>2019</b>	<b>2020</b>
(1)	(2)	(3)
<b>Makanan/Food</b>		
Padi-padian/Cereals	92,085	69,249
Umbi-umbian/Tubers	101,424	143,512
Ikan/udang/cumi/kerang/Fish/shrimp/common squid/shells	35,618	76,608
Daging/Meat	36,108	58,631
Telur dan susu/Eggs and milk	32,441	29,053
Sayur-sayuran/Vegetables	162,587	92,358
Kacang-kacangan/Legumes	15,734	15,201
Buah-buahan/Fruits	18,232	28,496
Minyak dan kelapa/Oil and coconut	23,944	32,070
Bahan minuman/Beverage stuffs	46,901	28,847
Bumbu-bumbuan/Spices	43,935	18,626
Konsumsi lainnya/Miscellaneous food items	16,698	10,752
Makanan dan minuman jadi/Prepared food and beverages	54,526	104,261
Rokok/Cigarettes	71,984	107,204
<b>Jumlah makanan/Total food</b>	<b>752,216</b>	<b>814,869</b>
<b>Bukan makanan/Non-food</b>		
Perumahan dan fasilitas rumah tangga/Housing and household facilities	462,458	413,102
Aneka komoditas dan jasa/Goods and services	186,061	155,119
Pakaian, alas kaki, dan tutup kepala/Clothing, footwear, and headgear	19,703	18,138
Komoditas tahan lama/Durable goods	19,786	20,687
Pajak, pungutan, dan asuransi/Taxes and insurance	15,546	29,028
Keperluan pesta dan upacara/kenduri/Parties and ceremonies	116	8,428
<b>Jumlah bukan makanan/Total non-food</b>	<b>703,670</b>	<b>644,501</b>
<b>Jumlah/Total</b>	<b>1,455,886</b>	<b>1,459,370</b>

Catatan/Note: ...

Sumber/Source: BPS, Survei Sosial Ekonomi Nasional (Susenas) Maret/BPS-Statistics Indonesia, National Socioeconomic Survey March

**Tabel 10.2** Persentase Pengeluaran per Kapita Sebulan Menurut Kelompok Komoditas di Kabupaten Jayawijaya, 2019 dan 2020  
**Table** Percentage of Monthly Expenditure per Capita by Commodity Group in Jayawijaya Regency, 2019 and 2020

Kelompok Komoditas/Commodity Group	2019	2020
(1)	(2)	(3)
<b>Makanan/Food</b>		
Padi-padian/Cereals	6.32	4.75
Umbi-umbian/Tubers	6.97	9.83
Ikan/udang/cumi/kerang/Fish/shrimp/common squid/shells	2.45	5.25
Daging/Meat	2.48	4.02
Telur dan susu/Eggs and milk	2.23	1.99
Sayur-sayuran/Vegetables	11.17	6.33
Kacang-kacangan/Legumes	1.08	1.04
Buah-buahan/Fruits	1.25	1.95
Minyak dan kelapa/Oil and coconut	1.64	2.20
Bahan minuman/Beverage stuffs	3.22	1.98
Bumbu-bumbuan/Spices	3.02	1.28
Konsumsi lainnya/Miscellaneous food items	1.15	0.74
Makanan dan minuman jadi/Prepared food and beverages	3.75	7.14
Rokok/Cigarettes	4.94	7.35
<b>Jumlah makanan/Total food</b>	<b>51.67</b>	<b>55.84</b>
<b>Bukan makanan/Non-food</b>		
Perumahan dan fasilitas rumah tangga/Housing and household facilities	31.76	28.31
Aneka komoditas dan jasa/Goods and services	12.78	10.63
Pakaian, alas kaki, dan tutup kepala/Clothing, footwear, and headgear	1.35	1.24
Komoditas tahan lama/Durable goods	1.36	1.42
Pajak, pungutan, dan asuransi/Taxes and insurance	1.07	1.99
Keperluan pesta dan upacara/kenduri/Parties and ceremonies	0.01	0.58
<b>Jumlah bukan makanan/Total non-food</b>	<b>48.33</b>	<b>44.16</b>
<b>Jumlah/Total</b>	<b>100.00</b>	<b>100.00</b>

Catatan/Note: ...

Sumber/Source: BPS, Survei Sosial Ekonomi Nasional (Susenas) Maret/BPS-Statistics Indonesia, National Socioeconomic Survey March

**Tabel**  
**Table** 10.3**Rata-Rata Pengeluaran per Kapita Sebulan di Kabupaten Jayawijaya, 2019 dan 2020**  
**Average Per Capita Spending Group a Month in Jayawijaya Regency, 2019 and 2020**

<b>Golongan Pengeluaran</b> <b>Spending Group</b> <b>(Rp)</b>	<b>2019</b>	<b>2020</b>
(1)	(2)	(3)
< 150 000	-	-
150 000–199 999	-	-
200 000–299 999	269,272	-
300 000–499 999	442,483	-
500 000–749 999	613,820	-
750 000–999 999	847,207	-
1 000 000–1 499 999	1,222,575	-
> 1 500 000	2,216,016	-
<b>Jumlah/Total</b>	<b>1,455,886</b>	-

Catatan/Note: ...

Sumber/Source: BPS, Survei Sosial Ekonomi Nasional (Susenas) Maret/BPS-Statistics Indonesia, National Socioeconomic Survey March



# PERDAGANGAN

Jumlah Perusahaan, Tenaga Kerja, dan Nilai Produksi Menurut Klasifikasi Industri di Kabupaten Jayawijaya, 2020



Sumber:

Dinas Tenaga Kerja, Perindustrian,  
Perdagangan Kabupaten Jayawijaya



**PENJELASAN TEKNIS**

1. Pengumpulan data industri besar dan sedang dilakukan melalui Survei Industri Besar dan Sedang yang dilaksanakan setiap tahun secara lengkap (sensus) sejak tahun 1975. Survei Industri Besar dan Sedang mencakup semua perusahaan industri yang mempunyai tenaga kerja 20 orang atau lebih dengan menggunakan kuesioner II A.
2. Klasifikasi industri yang digunakan dalam survei ini berdasar kepada Klasifikasi Baku Lapangan Usaha Indonesia (KBLI). KBLI adalah klasifikasi lapangan usaha yang berdasar kepada International Standard Industrial Classification of All Economic Activities (ISIC) revisi 4 yang telah disesuaikan dengan kondisi Indonesia.
3. Industri manufaktur adalah suatu kegiatan ekonomi yang melakukan kegiatan mengubah suatu barang dasar secara mekanis, kimia, atau dengan tangan sehingga menjadi barang jadi/setengah jadi, dan atau barang yang kurang nilainya menjadi barang yang lebih tinggi nilainya, dan sifatnya lebih dekat kepada pemakai akhir. Termasuk dalam kegiatan ini adalah jasa industri dan pekerjaan perakitan.

**TECHNICAL NOTES**

1. *Data collection of large and medium scale manufacturing is conducted through The Large and Medium Manufacturing Establishment Survey that has been done annually for all industries (census) since 1975. Large and Medium Manufacturing Establishment Survey covers all manufactures/industries with 20 workers or more by questionnaire II A.*
2. *The industrial classification adopted in this survey refers to the Klasifikasi Baku Lapangan Usaha Indonesia (KBLI). KBLI is classification of economic activities based on the International Standard Industrial Classification of All Economic Activities (ISIC rev 4) that has been modified according to the local condition in Indonesia.*
3. *Manufacturing industry is defined as an economic activity processing basic goods mechanically, chemicals or manually into final or intermediate goods. It is also defined as processing of lower value goods into higher value goods as final or intermediate products. The activities also include services for manufacturing and assembling.*

4. Perusahaan atau usaha industri adalah suatu unit (kesatuan) usaha yang melakukan kegiatan ekonomi, bertujuan menghasilkan barang atau jasa, terletak pada suatu bangunan atau lokasi tertentu, dan mempunyai catatan administrasi tersendiri mengenai produksi dan struktur biaya serta ada seorang atau lebih yang bertanggung jawab atas usaha tersebut.
  5. Industri manufaktur dikelompokkan ke dalam 4 golongan berdasarkan banyaknya pekerja, yaitu: industri besar (100 orang pekerja atau lebih), industri sedang/menengah (20–99 orang pekerja), industri kecil (5–19 orang pekerja), dan industri mikro (1–4 orang pekerja).
4. *A manufacturing establishment is defined as a production unit engaged in economic activity, producing goods or services, located in a building or in a certain location, keeping a business record concerning the production and cost structure, and having a person or more that are responsible to those activities.*
  5. *Manufacturing industries are categorized into four groups, based on the number of employees: large scale manufacturing (100 employees or more), medium scale manufacturing (20–99 employees), small scale manufacturing (5–19 employees), and micro industry (1–4 employees).*



**ULASAN****DESCRIPTION****Perdagangan**

Jumlah perusahaan di Kabupaten Jayawijaya menurut pemodalannya pada tahun 2020 berjumlah 2131 unit usaha. Perusahaan perdagangan di kabupaten jayawijaya umumnya berbentuk usaha perorangan (tidak berbadan hukum). Dari 12 unit pasar yang terbentuk di kabupaten Jayawijaya, Pasar yang paling lama berdiri adalah pasar Jibama yang berdiri sejak tahun 1995, pasar tersebut mampu menampung kurang lebih 800 pedagang

**Trading**

*The number of establishmen in Jayawijaya Regency on 2020 are 2131 units. Trading establishment in jayawijaya regency mostly are unregistered (individually owned). From 12 taditional market established in jayawijaya regency, Jibama market is the oldest market which contains 800 merchant*

**Industri**

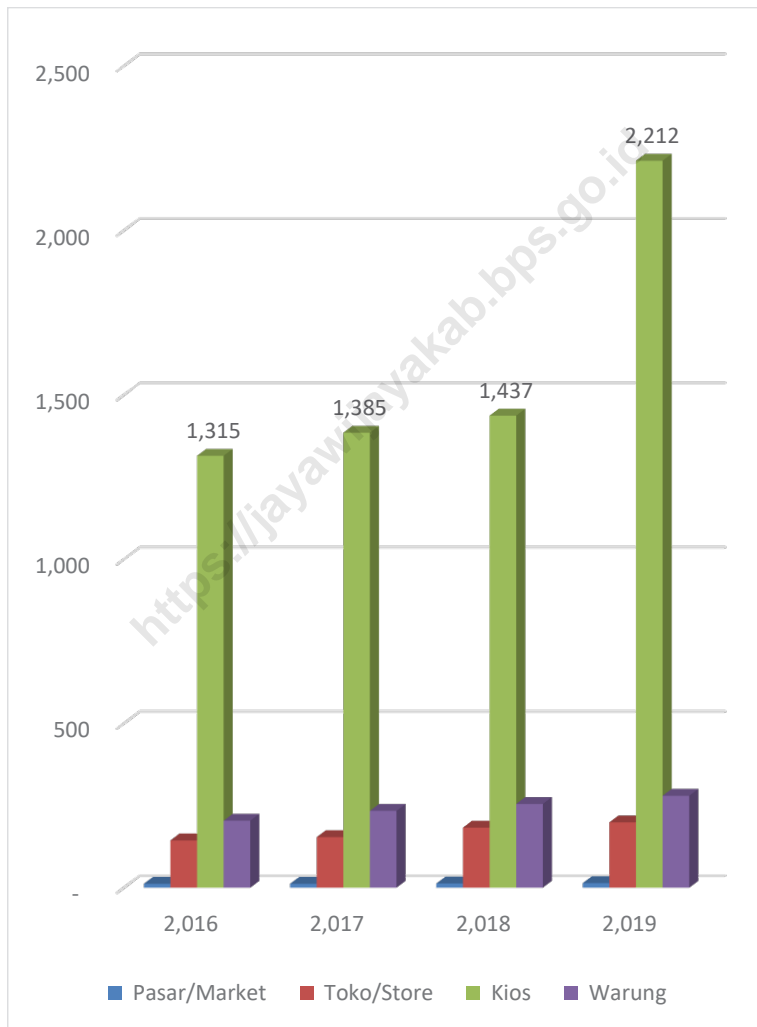
Selama tiga tahun terakhir (2018-2020), jumlah industri di Kabupaten Jayawijaya semakin bertambah. Jumlah industri tahun 2020 adalah sebanyak 668 unit usaha, naik 1.21 persen dibanding tahun sebelumnya yang hanya mencapai 656 unit usaha. Namun kenaikan jumlah industri tidak berbanding lurus dengan jumlah tenaga kerja dan produksi yang dihasilkan. Hal ini disebabkan karena pada tahun 2020 terjadi pandemi Covid-19 yang menyebabkan masyarakat lebih cenderung menyimpan uangnya daripada membelanjakannya untuk membeli produk-produk yang dihasilkan dari sektor produksi. Berkurangnya daya beli masyarakat ini yang menyebabkan para pelaku industri mengurangi output yang dihasilkan dan mengurangi jumlah tenaga kerja

**Industry**

*Over the last three years (2018-2020) , the number of industries in Jayawijaya growing. Total industry in 2018 was as much as 668 business units , up1.21 percent over the previous year which only reached 656 business units . Contrary to increasing number of industries , the number of workers and producsion declines. This phenomenon caused by global pandemic of covid-19 which causing the lower purchasing parity of the resident. In order to countermeaure this phenomenon the industry owner tend to cut back their workers and production volumes*

**Gambar**  
**Figures** 11.1

**Sarana Perdagangan Menurut Jenisnya di Kabupaten Jayawijaya, 2016–2019**  
**Trading Facilities by Type of Facility in Jayawijaya Regency, 2016–2019**

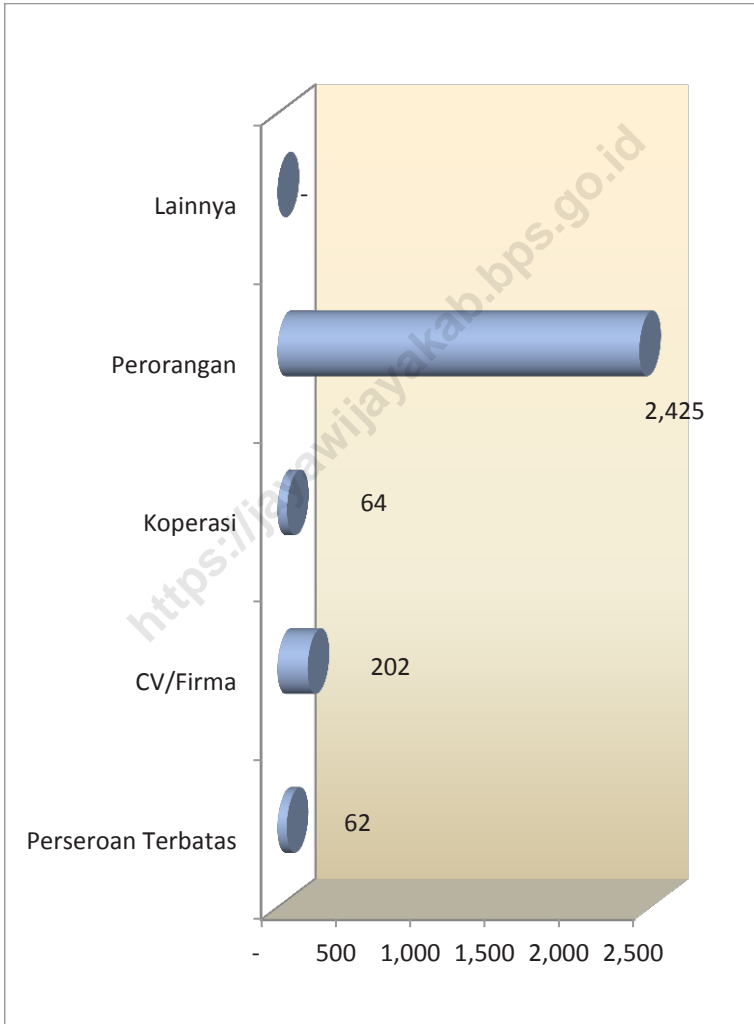


Catatan/Note: ...

Sumber/Source: Dinas Tenaga Kerja, Perindustrian, dan Perdagangan Kabupaten Jayawijaya / Employment, Industry, and Trade Agency of Jayawijaya Regency

**Gambar** 11.2  
**Figures**

**Jumlah Perusahaan Menurut Bentuk Badan Hukum di Kabupaten Jayawijaya, 2019**  
**Number of Establishments by Type of Business Entity in Jayawijaya Regency, 2019**



Catatan/Note: ...  
 Sumber/Source: Dinas Tenaga Kerja, Perindustrian, dan Perdagangan Kabupaten Jayawijaya / Employment, Industry, and Trade Agency of Jayawijaya Regency

**Tabel** 11.1 **Jumlah Sarana Perdagangan Menurut Jenisnya di Kabupaten Jayawijaya, 2017-2020**  
**Table** 11.1 **Number of Trading Facilities by Type of Facility in Jayawijaya Regency, 2017-2020**

<b>Jenis Sarana Perdagangan</b> <i>Type of Trading Facilities</i>	<b>2017</b>	<b>2018</b>	<b>2019</b>	<b>2020</b>
(1)	(2)	(3)	(4)	(5)
Pasar/Market	12	13	14	
Toko/Store	154	183	199	
Kios	1385	1437	2212	
Warung	234	255	280	
<b>Jumlah/Total</b>	<b>1785</b>	<b>1888</b>	<b>2705</b>	

Catatan/Note: ...

Sumber/Source: Dinas Tenaga Kerja Perindustrian dan Perdagangan Kabupaten Jayawijaya

Tabel  
Table 11.2

**Jumlah Perusahaan, Tenaga Kerja, dan Nilai Produksi Menurut Klasifikasi Industri di Kabupaten Jayawijaya, 2020**  
***Number of Establishment, Employees, and Production Value by Industrial Classification in Jayawijaya Regency, 2020***

<b>Klasifikasi Industri</b> <b>Industrial Classification</b>	<b>Perusahaan</b> <b>Establishments</b>	<b>Tenaga Kerja</b> <b>Employee</b>	<b>Nilai Produksi</b> <b>Production Value</b>
(1)	(2)	(3)	(4)
Makanan/Food	134	742	1.807.443
Minuman/Beverage	34	66	611.646
Pengolahan Tembakau Products <i>Tobacco</i>	-	-	-
Jasa Reparasi dan Pemasangan Mesin dan Peralatan/ <i>Repair and Installation of Machinery and Equipment</i>	137	615	3.259.180

Catatan/Note: ...

Sumber/Source: Dinas Tenaga Kerja Perindustrian dan Perdagangan Kabupaten Jayawijaya

**Tabel 11.3** Jumlah Industri, Tenaga Kerja, dan Nilai Investasi di Kabupaten Jayawijaya, 2008-2019  
**Number of Industry, Employees, and Investation Value in Jayawijaya Regency, 2008-2019**

<i>Tahun</i>	<i>Unit Usaha</i>	<i>Tenaga Kerja</i>	<i>Nilai Investasi (000 Rp)</i>	<i>Nilai Produksi (000 Rp)</i>
(1)	(2)	(3)	(4)	(5)
2009	248	1 439	5 375 200	3 248 500
2010	257	1 603	6 213 842	3 437 000
2011	280	1 924	7 767 302	14 296 250
2012	468	2 309	9 709 128	15 011 063
2013	497	2 595	10 291 676	15 911 727
2014	502	2 709	15 619 720	17 192 359
2015	531	2 738	16 991 829	18 746 937
2016	558	2 765	20 389 195	23 433 671
2017	640	2 841	21 419 568	26 945 208
2018	644	2 852	22 467 262	33 093 339
2019	656	2 905	24 277 288	30 459 219
2020	668	2893	28 710 907	24 478 676

Catatan/Note: ...

Sumber/Source: Dinas Tenaga Kerja Perindustrian dan Perdagangan Kabupaten Jayawijaya

**Tabel 11.4** Jumlah Perusahaan Menurut Bentuk Badan Hukum di Kabupaten Jayawijaya, 2013-2020  
*Number of Establishments by Type of Business Entity in Jayawijaya Regency, 2013-2020*

<b>Tipe Badan Hukum</b> <i>Type of Business Entity</i>	<b>2013</b>	<b>2014</b>	<b>2015</b>	<b>2016</b>
(1)	(2)	(3)	(4)	(5)
Perseroan Terbatas	33	39	40	40
CV/Firma	49	62	97	101
Koperasi	11	12	61	62
Perorangan	812	1179	1499	1519
Lainnya	-	-	-	-
<b>Jumlah/Total</b>	<b>905</b>	<b>1292</b>	<b>1697</b>	<b>1722</b>

<b>Tipe Badan Hukum</b> <i>Type of Business Entity</i>	<b>2017</b>	<b>2018</b>	<b>2019</b>	<b>2020</b>
(1)	(6)	(7)	(8)	(9)
Perseroan Terbatas	43	56	62	
CV/Firma	109	124	202	
Koperasi	62	62	64	
Perorangan	1539	1692	2425	
Lainnya	-	-	-	
<b>Jumlah/Total</b>	<b>1753</b>	<b>1934</b>	<b>2753</b>	<b>2131</b>

Catatan/Note: ...

Sumber/Source: Dinas Tenaga Kerja Perindustrian dan Perdagangan Kabupaten Jayawijaya

**Tabel**  
**Table** 11.5

**Jumlah Pengusaha Berdasarkan Surat Ijin Usaha Perdagangan (SIUP) dan Perusahaan yang Telah Memperoleh Tanda Daftar Perusahaan (TDP) di Kabupaten Jayawijaya, 2011-2020**  
**Number of Merchants Trade Certificate (SIUP) and The enterprise has been can (TDP) in Jayawijaya Regency, 2011-2019**

<i>Uraian</i>	2011	2012	2013	2014	2015	2016
(1)	(2)	(3)	(4)	(5)	(6)	(7)
<b>Golongan Perusahaan Menurut Permodalan</b>						
Perdagangan Besar	13	22	33	39	40	40
Perdagangan Menengah	39	39	52	65	102	104
Perdagangan Kecil	460	460	812	925	1101	1117
Pedagang Mikro	0	0	0	254	398	402
<b>Golongan Usaha Menurut Hukum</b>						
Perseroan Terbatas	13	22	33	39	40	40
Koperasi	0	0	11	12	61	62
C.V	20	33	49	62	97	101
Firma	0	0	0	0	0	0
Perusahaan Perorangan	276	460	812	1179	1499	1519
B.U.L	0	0	0	0	0	0

Catatan/Note: ...

Sumber/Source: Dinas Tenaga Kerja Perindustrian dan Perdagangan Kabupaten Jayawijaya



Lanjutan Tabel/*Continued Table* 11.5

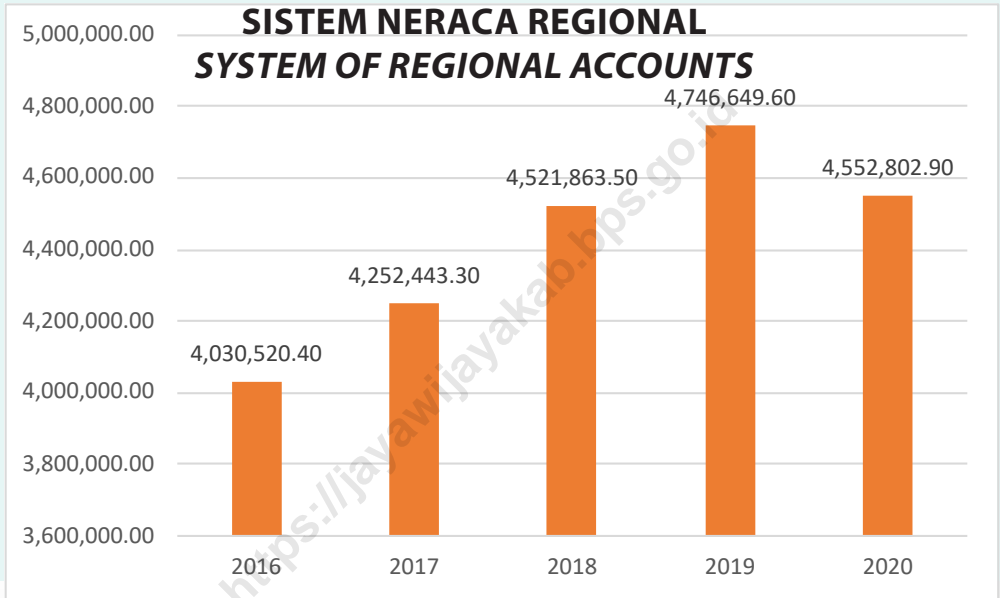
<i>Uraian</i>	2017	2018	2019	2020
(1)	(7)	(8)	(9)	(9)
Golongan Perusahaan Menurut Permodalan				
Perdagangan Besar	43	56	62	
Perdagangan Menengah	111	127	199	
Perdagangan Kecil	1130	1224	1563	
Pedagang Mikro	409	468	929	
Golongan Usaha Menurut Hukum				
Perseroan Terbatas	43	56	62	
Koperasi	62	62	64	
C.V	109	124	202	
Firma	0	0	0	
Perusahaan Perorangan	1539	1692	2425	
B.U.L	0	0	0	

Catatan/*Note*: ...Sumber/*Source*: Dinas Tenaga Kerja Perindustrian dan Perdagangan Kabupaten Jayawijaya

**Tabel 11.6** Jumlah Pasar Menurut Jenisnya di Kabupaten Jayawijaya, 2019  
**Table** Number of Trading Facilities by Type of Facility in Jayawijaya Regency, 2020

Sarana Perdagangan Trading Facilities	Tahun Berdiri/ Years Established	Jumlah Pedagang			Luas/wide (m3)	
		Los/Los	Kios/Stall	Dasaran	Tanah / Land	Bangunan/ Building
(1)	(2)	(3)	(4)	(5)	(6)	(7)
Wollo	2011	4	4	100	10000	8
Pasar Jibama	1995	11	410	600	40000	421
Pasar Potikelek	2011	15	48	365	17000	63
Pasar Wouma	2013	1	0	200	240	1
Pasar Sinakma	1980	2	24	225	8000	26
Pasar Kimbim	1985	2	10	130	20000	12
Pasar Piramid	2011	2	3	100	7000	5
Pasar Kurulu	2005	3	0	65	900	3
Pasar Wosi	2013	2	2	170	1000	4
Pasar Tagime	2009	2	3	100	22000	5
Pasar Yalengga	2010	1	2	145	8000	3
Pasar Bolakme	2015	1	0	50	6000	1
<b>Jumlah/ Total</b>		<b>46</b>	<b>506</b>	<b>2,250</b>	<b>140,140</b>	<b>552</b>

Catatan/Note: ...  
 Sumber/Source: Dinas Tenaga Kerja, Perindustrian, dan Perdagangan Kabupaten Jayawijaya / *Employment, Industry, and Trade Agency of Jayawijaya Regency*

Produk Domestik Regional Bruto Atas Dasar  
Harga Konstan I, 2016-2020



**PENJELASAN TEKNIS****TECHNICAL NOTES**

1. Penghitungan statistik neraca nasional mengikuti buku petunjuk yang diterbitkan oleh Perserikatan Bangsa Bangsa (PBB) dikenal sebagai Sistem Neraca Nasional (SNN). SNN adalah rekomendasi internasional tentang bagaimana menyusun ukuran aktivitas ekonomi yang sesuai dengan standar neraca baku yang didasarkan pada prinsip-prinsip ekonomi. Rekomendasi yang dimaksud dinyatakan dalam sekumpulan konsep, definisi, klasifikasi, dan aturan neraca yang disepakati secara internasional dalam mengukur indikator tertentu seperti Produk Domestik Bruto (PDB). Salah satu bentuk adaptasi pencatatan statistik nasional adalah melakukan perubahan tahun dasar PDB Indonesia dari tahun 2000 ke 2010. Perubahan tahun dasar PDB dilakukan seiring dengan mengadopsi rekomendasi PBB yang tertuang dalam Sistem Neraca Nasional 2008 (SNA 2008).
2. Produk Domestik Bruto pada tingkat nasional serta Produk Domestik Regional Bruto (PDRB) pada tingkat regional (provinsi) menggambarkan kemampuan suatu wilayah untuk menciptakan nilai tambah pada suatu waktu tertentu. Untuk menyusun PDB maupun PDRB digunakan 2

1. *The method used to estimate national accounts statistics is based on the standard guidelines formed by United Nation known as System of National Accounts (SNA). SNA is the internationally agreed standard set of recommendations on how to compile measures of economic activity in accordance with strict accounting conventions based on economic principles. The recommendations are expressed in term of a set of concepts, definitions, classifications and accounting rules that comprise the internationally agreed standard for measuring indicators such as Gross Domestic Product (GDP). One of the improvement in the national statistical system is to rebase GDP form base year 2000 to 2010 in order to capture current economic condition. It is in line with the United Nations (UN) recommendation on 2008 SNA.*
2. *The basic measure of the value added arising from economic activity is known as Gross Domestic Product at the national level and Gross Regional Domestic Product (GRDP) at the regional level (provinces/regencies/municipalitie). To compile these statistics, two approaches have*

pendekatan, yaitu lapangan usaha dan pengeluaran. Keduanya menyajikan komposisi data nilai tambah dirinci menurut sumber kegiatan ekonomi (lapangan usaha) dan menurut komponen penggunaannya. PDB maupun PDRB dari sisi lapangan usaha merupakan penjumlahan seluruh komponen nilai tambah bruto yang mampu diciptakan oleh sektor-sektor ekonomi atas berbagai aktivitas produksinya. Sedangkan dari sisi pengeluaran menjelaskan tentang penggunaan dari nilai tambah tersebut.

3. PDB menurut lapangan usaha mengalami perubahan klasifikasi dari 9 lapangan usaha menjadi 17 lapangan usaha. PDB menurut lapangan usaha dirinci menurut total nilai tambah dari seluruh sektor ekonomi yang mencakup lapangan usaha Pertanian, Kehutanan, dan Perikanan; Pertambangan dan Penggalian; Industri Pengolahan; Pengadaan Listrik dan Gas; Pengadaan Air, Pengelolaan Sampah, Limbah dan Daur Ulang; Konstruksi; Perdagangan Besar dan Eceran, Reparasi Mobil dan Sepeda Motor; Transportasi dan Pergudangan; Penyediaan Akomodasi dan Makan Minum; Informasi dan Komunikasi; Jasa Keuangan dan Asuransi; Real Estat; Jasa Perusahaan; Administrasi

*been used, i.e. "production approach" and "expenditure approach". The first approach is to measure value added produced by various kinds of economic activities, while the second approach is to measure final uses of the country's output. In other words, GDP/GRDP is the sum of total value added produced by all economic industries (activities) and the way of using it.*

3. *GDP by industry classification changes from 9 sectors to 17 industries. GDP by industry is classified by types of economic activities such as Agriculture, Forestry and Fishing; Mining and Quarrying; Manufacturing; Electricity and Gas; Water supply, Sewerage, Waste Management and Remediation Activities; Construction; Wholesale and Retail Trade; Repair of Motor Vehicles and Motorcycles; Transportation and Storage; Accommodation and Food Service Activities; Information and Communication; Financial and Insurance Activities; Real Estate Activities; Business Activities; Public Administration; Defence and Compulsory Social Security; Education; Human Health and Social Work Activities;*

Pemerintahan, Pertahanan dan Jaminan Sosial Wajib; Jasa Pendidikan; Jasa Kesehatan dan Kegiatan Sosial; dan Jasa lainnya.

*and Other Services Activities.*

4. PDB menurut pengeluaran mengalami perubahan klasifikasi dimana pengeluaran konsumsi Lembaga Non Profit yang Melayani Rumah Tangga (LNPR) yang sebelumnya termasuk bagian dari pengeluaran konsumsi rumah tangga menjadi komponen terpisah. Sehingga klasifikasi PDB menurut pengeluaran dirinci menjadi 7 komponen yaitu komponen pengeluaran konsumsi rumah tangga, pengeluaran konsumsi LNPR, pengeluaran konsumsi pemerintah, pembentukan modal tetap bruto, perubahan inventori, ekspor barang dan jasa, dan impor barang dan jasa.
4. *GDP by expenditure classification changes where consumption expenditure Non-profit Institutions Serving Households (NPISH) previously included as part of household consumption expenditure is taken out into separate component. So that, GDP by type of expenditures is classified into: household consumption expenditure, NPISH consumption expenditure, government consumption expenditure, gross fixed capital formation, changes in inventories, exports of goods and services, and imports of goods and services.*
5. Pengeluaran konsumsi rumah tangga mencakup berbagai pengeluaran konsumsi akhir rumah tangga atas barang dan jasa untuk memenuhi kebutuhan individu ataupun kelompok secara langsung. Pengeluaran rumah tangga di sini mencakup makanan dan minuman selain restoran; pakaian, alas kaki dan jasa perawatannya; perumahan dan perlengkapan rumah tangga; kesehatan dan pendidikan; transportasi dan komunikasi; restoran dan hotel serta lainnya.
5. *Household consumption expenditures consist of expenditures incurred by households, which are used for both individual or collective needs. Household consumptions are classified into food and beverages other than restaurants; clothing, footwear, and related maintenance services; housing and household equipment; health and education; transport and communication; restaurants and hotels; and others.*

6. Pengeluaran Pemerintah terdiri dari Pengeluaran Konsumsi Individu dan Pengeluaran Konsumsi Kolektif. Barang dan jasa individu merupakan barang dan jasa privat, dimana ciri-ciri barang privat adalah a) Scarcity, yaitu ada kelangkaan/keterbatasan dalam jumlah; b) Excludable consumption, yaitu konsumsi suatu barang dapat dibatasi hanya pada mereka yang memenuhi persyaratan tertentu (biasanya harga); c) Rivalrous competition, yaitu konsumsi oleh satu konsumen akan mengurangi atau menghilangkan kesempatan pihak lain untuk melakukan hal serupa. Contoh barang dan jasa yang dihasilkan pemerintah dan tergolong sebagai barang dan jasa individu adalah jasa pelayanan kesehatan pemerintah di rumah sakit/puskesmas dan jasa pendidikan di sekolah/universitas negeri. Sedangkan barang dan jasa kolektif ekuivalen dengan barang publik yang memiliki ciri a) Non rivalry, yaitu penggunaan satu konsumen terhadap suatu barang tidak mengurangi kesempatan konsumen lain untuk juga mengkonsumsi barang tersebut; b) Non excludable, yaitu apabila suatu barang publik tersedia, maka tidak ada yang dapat menghalangi siapapun untuk memperoleh manfaat dari barang tersebut atau dengan
6. *Government consumption expenditure consists of Individual Consumption Expenditure and Collective Consumption Expenditure. Individual goods and services are private goods and services, which the characteristics of private goods is a) Scarcity, that there is a scarcity/limited in number; b) Excludable consumption, the consumption of goods can be limited only to those who meet certain requirements (usually the price); c) Rivalrous competition, ie consumption by the consumer will reduce or eliminate the chance of another party to do so. Examples of goods and services produced by government and classified as goods and services of individuals is the government health services in hospitals/health centers and education services in schools/universities. Collective goods and services equivalent to public goods characterized by a) Non-rivalry, namely the use of a consumer for an item does not reduce the chance of another consumer to also consume goods; b) Non-excludable, i.e. when a public good available, then nothing can hinder anyone to benefit from the goods or in other words everyone has access to the goods. Examples of goods and services produced by government and classified as collective goods and services is carried military defense services and the police's security.*



kata lain setiap orang memiliki akses ke barang tersebut. Contoh barang dan jasa yang dihasilkan pemerintah dan tergolong sebagai barang dan jasa kolektif adalah jasa pertahanan yang dilakukan TNI dan keamanan yang dilakukan kepolisian.

7. Pembentukan Modal Tetap Bruto (PMTB) mencakup pengadaan, pembuatan, dan pembelian barang modal. Barang modal dimaksud adalah barang-barang yang digunakan untuk proses produksi, tahan lama atau yang mempunyai umur pemakaian lebih dari satu tahun seperti bangunan, mesin-mesin dan alat angkut. Termasuk pula di sini perbaikan besar (berat) yang sifatnya memperpanjang umur atau mengubah bentuk atau kapasitas barang modal tersebut. Pengeluaran barang modal untuk keperluan militer juga dicakup sebagai PMTB. Klasifikasi komponen PMTB dibagi menjadi 6 sub komponen yaitu Konstruksi; Mesin dan Peralatan; Kendaraan; Peralatan Lainnya; Cultivated Biological Resources (CBR) dan Produk Kekayaan Intelektual.
7. *Gross Fixed Capital Formation (GFCF) includes procurement, manufacture, and the purchase of capital goods. Capital goods are goods which are used for the production process, durable or have a service life of more than one year such as buildings, machinery, and transportation equipment. Including here: huge improvement that are to extend the life or changing the shape or the capacity of the capital goods. Capital expenditures for military purposes are also covered as GFCF. GFCF component are classified into six sub-components: Construction; Machinery and Equipment; vehicle; Other equipment; Cultivated Biological Resources (CBR) and Intellectual Property Product.*
8. Ekspor barang dan jasa merupakan transaksi perdagangan barang dan jasa dari penduduk (residen) ke bukan penduduk (nonresiden). Impor barang dan jasa adalah transaksi perdagangan dari
8. *Exports of goods and services consist of transactions of goods and services from residents to non-residents. Imports of goods and services consist of transaction of goods and services from non-*

bukan penduduk ke penduduk. Ekspor atau impor barang terjadi pada saat terjadi perubahan hak kepemilikan barang antara penduduk dengan bukan penduduk (dengan atau tanpa perpindahan fisik barang tersebut). Pada PDB dengan tahun dasar 2010, ekspor dan impor barang dirinci menjadi nonmigas dan migas.

*residents to residents. Exports and imports of goods occur when there are changes in ownership of goods between residents and non-residents (with or without physical movements of goods across frontiers). On the GDP at 2010 basic year, exports and imports of goods specified into non oil and gas and oil and gas.*

9. Produk Domestik Bruto maupun agregat turunannya disajikan dalam 2 (dua) versi penilaian, yaitu atas dasar "harga berlaku" dan atas dasar "harga konstan". Disebut sebagai harga berlaku karena seluruh agregat dinilai dengan menggunakan harga pada tahun berjalan, sedangkan harga konstan penilaiannya didasarkan kepada harga satu tahun dasar tertentu, dalam publikasi ini digunakan harga tahun 2010.

9. *GDP and its aggregations are presented in two forms: at current market prices and at constant base year market prices. In presenting current market prices, all aggregates are valued at current market prices, while base year constant market prices are shown by valuing all aggregates at fixed base year prices. Year of 2010 is used as the base year in this publication.*

10. Laju pertumbuhan Produk Domestik Bruto diperoleh dari perhitungan PDB atas dasar harga konstan. Diperoleh dengan cara mengurangi nilai PDB pada tahun ke-n terhadap nilai pada tahun ke n-1 (tahun sebelumnya), dibagi dengan nilai pada tahun ke n-1, dikalikan dengan 100 persen. Laju pertumbuhan menunjukkan perkembangan agregat pendapatan dari satu waktu tertentu terhadap waktu sebelumnya.

10. *Growth rate of Gross Domestic Product is derived from GDP at constant market prices. It is obtained by subtracting the value of GDP year n with the value of GDP year n-1, divided by the value of GDP year n-1 then multiplied by 100 percent. The growth rate of GDP explains the income growth during the given period.*

**ULASAN**

Pada tahun 2020, PRDB kabupaten Jayawijaya mengalami penurunan sejumlah 4,08% dibandingkan dengan tahun sebelumnya. Hal ini disebabkan karena pandemi covid-19 yang terjadi di seluruh dunia. PDRB atas harga belaku kabupaten jayawijaya pada tahun 2020 adalah sebesar 8.156 triliyun rupiah dibandingkan dengan tahun 2019 yang sebesar 8.331 triliyun rupiah. PDRB atas harga konstan pada tahun 2020 adalah sebesar 4.552 triliyun rupiah angka tersebut mengalami penurunan jika dibandingkan dengan tahun sebelumnya yang berjumlah 4.746 triliyun rupiah. Penurunan terbesar disumbang oleh sector transportasi udara yakni sejumlah 49,68% jika dibandingkan dengan tahun 2019. Faktor penyumbang terbesar yang menyebabkan penurunan sektor transportasi udara adalah pandemi global covid-19 yang berimbas pada penutupan bandara wamena pada bulan maret sampai juni 2020 yang menyebabkan penurunan jumlah penumpang yang signifikan

Sektor yang memiliki peranan paling tinggi dalam perekonomian kabupaten jayawijaya adalah sektor konstruksi yang memiliki kontribusi terhadap pdrb sejumlah 20.13% sementara itu sektor transportasi dan pergudangan yang pada tahun 2019 memiliki kontribusi sebesar 20,38 % kini turun menjadi 14,05%

**DESCRIPTION**

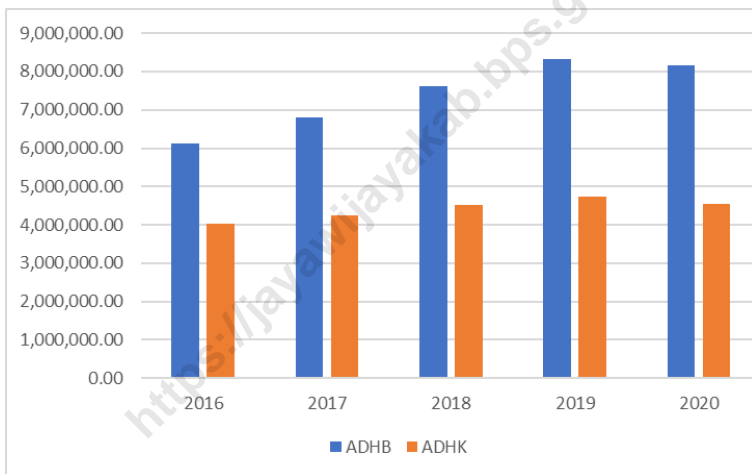
*GDRP of jayawijaya regency declined by 4.08 percent compared to prior year. This was caused by Coicid-19 pandemic that occured accross the whole country. The RDP at current market dropped from 8,331 trillion to 8,156 trillion. This declining also occured in GDRP at constant market which dropped form 4,746 trillion to 4,552 trillion. The most contributing factor of declined numbers of GDRP is air transportation. Which declined by 49,68% compared to prior year. The closing of Wamena Airport and flight requirement in pandemic times caused the significance number of declining air passengers.*

*The highest contributing sector in jayawijaya regency economics are construction. which contributed 20.13% to current GDRP. Meanwhile transportation and warehousing sector suffers the most in 2020.*

<https://jayawijayakab.bps.go.id>

**Gambar** 12.1  
**Figures**

**Laju Pertumbuhan Produk Domestik Regional Bruto Atas Dasar Harga Konstan 2010 Menurut Lapangan Usaha (persen), 2016-2020**  
**Growth Rate of Gross Regional Domestic Product at 2010 Constant Market Prices by Industry (percent), 2015-2019**



Catatan/Note: \* Angka Sementara \*\* Angka Sangat Sementara

Sumber/Source: BPS Kabupaten Jayawijaya/Statistics of Jayawijaya Regency

**Tabel** 12.1. **Produk Domestik Regional Bruto Atas Dasar Harga Berlaku Menurut Lapangan Usaha di Kabupaten Jayawijaya (miliar rupiah), 2016–2020**  
**Gross Regional Domestic Product at Current Market Prices by Industry in Jayawijaya Regency (billion rupiahs), 2016–2020**

	Lapangan Usaha/Industry	2016	2017	2018	2019	2020
	(1)	(2)	(3)	(4)	(5)	(6)
A	Pertanian, Kehutanan, dan Perikanan/ <i>Agriculture, Forestry, and Fishing</i>	873,515.4	942,254.6	1,013,825.5	1,053,862.5	1,069,125.8
B	Pertambangan dan Penggalian/ <i>Mining and Quarrying</i>	79,573.6	87,155.4	96,134.4	101,924.7	109,273.5
C	Industri Pengolahan/ <i>Manufacturing</i>	123,615.3	134,987.5	145,765.2	149,062.4	153,790.1
D	Pengadaan Listrik dan Gas/ <i>Electricity and Gas</i>	4,423.3	5,016.8	5,833.2	6,154.8	6,143.4
E	Pengadaan Air; Pengelolaan Sampah, Limbah, dan Daur Ulang/ <i>Water Supply; Sewerage, Waste Management, and Remediation Activities</i>	1,904.8	2,024.3	2,177.2	2,188.4	2,212.9
F	Konstruksi/ <i>Construction</i>	781,531.3	853,824.0	949,246.1	1,033,921.4	1,102,127.0
G	Perdagangan Besar dan Eceran; Reparasi Mobil dan Sepeda Motor/ <i>Wholesale and Retail Trade; Repair of Motor Vehicles and Motorcycles</i>	977,157.5	1,125,509.5	1,329,908.3	1,498,736.0	1,641,933.7
H	Transportasi dan Pergudangan/ <i>Transportation and Storage</i>	1,221,889.6	1,350,487.7	1,517,870.2	1,697,533.3	1,146,105.4
I	Penyediaan Akomodasi dan Makan Minum/ <i>Accommodation and Food Service Activities</i>	37,672.9	42,643.1	49,186.7	54,059.0	50,589.1
J	Informasi dan Komunikasi/ <i>Information and Communication</i>	386,668.0	427,015.0	460,803.6	485,226.4	505,447.6

Lanjutan Tabel/*Continued Table* 12.1

	<b>Lapangan Usaha/Industry</b>	<b>2016</b>	<b>2017</b>	<b>2018</b>	<b>2019</b>	<b>2020</b>
	(1)	(2)	(3)	(4)	(5)	(6)
K	Jasa Keuangan dan Asuransi/ <i>Financial and Insurance Activities</i>	85,545.4	92,261.5	100,823.9	107,888.4	104,528.3
L	Real Estat/ <i>Real Estate Activities</i>	387,249.5	446,459.2	515,568.0	586,133.3	590,245.3
M,N	Jasa Perusahaan/ <i>Business Activities</i>	102,551.6	108,639.4	115,915.8	121,392.4	125,825.1
O	Administrasi Pemerintahan, Pertahanan, dan Jaminan Sosial Wajib/ <i>Public Administration and Defence; Compulsory Social Security</i>	721,176.8	802,260.9	894,407.9	986,322.4	1,078,908.7
P	Jasa Pendidikan/ <i>Education</i>	142,648.2	155,235.8	168,213.8	178,322.4	182,085.0
Q	Jasa Kesehatan dan Kegiatan Sosial/ <i>Human Health and Social Work Activities</i>	131,430.1	147,353.3	160,689.5	175,884.5	189,480.4
R,S,T,U	Jasa Lainnya/ <i>Other Services Activities</i>	72,072.9	79,674.0	87,701.6	92,822.4	98,568.1
	<b>Produk Domestik Regional Bruto/<i>Gross Regional Domestic Product</i></b>	<b>6,130,626.0</b>	<b>6,802,801.8</b>	<b>7,614,070.8</b>	<b>8,331,434.7</b>	<b>8,156,389.5</b>

Catatan/Note: ...

Sumber/Source: BPS, berbagai sensus, survei dan sumber lain/*BPS-Statistics Indonesia, various census, survey, and other sources*

**Tabel**  
**Table** 12.2

**Produk Domestik Regional Bruto Atas Dasar Harga Konstan 2010 Menurut Lapangan Usaha di Kabupaten Jayawijaya (miliar rupiah), 2016–2020**  
**Gross Regional Domestic Product at 2010 Constant Market Prices by Industry in Jayawijaya Regency (billion rupiahs), 2016–2020**

	<b>Lapangan Usaha/Industry</b>	<b>2016</b>	<b>2017</b>	<b>2018</b>	<b>2019</b>	<b>2020</b>
	(1)	(2)	(3)	(4)	(5)	(6)
A	Pertanian, Kehutanan, dan Perikanan/ <i>Agriculture, Forestry, and Fishing</i>	605,138.4	620,309.1	634,810.4	638,233.6	627,247.6
B	Pertambangan dan Penggalian/ <i>Mining and Quarrying</i>	58,034.9	60,526.0	63,415.4	65,416.3	68,137.6
C	Industri Pengolahan/ <i>Manufacturing</i>	89,685.7	92,564.6	96,318.6	95,185.8	96,003.3
D	Pengadaan Listrik dan Gas/ <i>Electricity and Gas</i>	3,439.0	3,576.1	4,004.3	4,200.2	4,207.0
E	Pengadaan Air; Pengelolaan Sampah, Limbah, dan Daur Ulang/ <i>Water Supply; Sewerage, Waste Management, and Remediation Activities</i>	1,725.9	1,776.9	1,833.8	1,838.3	1,855.4
F	Konstruksi/ <i>Construction</i>	495,976.5	531,340.4	574,580.5	608,114.6	630,832.3
G	Perdagangan Besar dan Eceran; Reparasi Mobil dan Sepeda Motor/ <i>Wholesale and Retail Trade; Repair of Motor Vehicles and Motorcycles</i>	641,736.2	691,391.1	756,471.2	796,546.5	826,787.2
H	Transportasi dan Pergudangan/ <i>Transportation and Storage</i>	681,190.1	718,873.8	770,799.7	842,991.2	569,017.2
I	Penyediaan Akomodasi dan Makan Minum/ <i>Accommodation and Food Service Activities</i>	27,191.1	29,041.9	31,299.2	32,904.8	30,420.8
J	Informasi dan Komunikasi/ <i>Information and Communication</i>	282,888.1	292,434.6	304,471.5	314,126.4	328,953.2



Lanjutan Tabel/*Continued Table 12.2*

	<b>Lapangan Usaha/Industry</b>	<b>2016</b>	<b>2017</b>	<b>2018</b>	<b>2019</b>	<b>2020</b>
	(1)	(2)	(3)	(4)	(5)	(6)
K	Jasa Keuangan dan Asuransi/ <i>Financial and Insurance Activities</i>	61,510.2	63,569.0	66,682.0	68,445.8	67,368.2
L	Real Estat/ <i>Real Estate Activities</i>	251,696.3	269,935.2	289,609.7	305,523.4	305,795.6
M,N	Jasa Perusahaan/ <i>Business Activities</i>	84,544.2	87,569.6	91,060.0	93,321.3	94,230.1
O	Administrasi Pemerintahan, Pertahanan, dan Jaminan Sosial Wajib/ <i>Public Administration and Defence; Compulsory Social Security</i>	481,755.6	511,988.8	544,804.0	576,472.4	590,318.1
P	Jasa Pendidikan/ <i>Education</i>	116,943.7	122,724.8	128,506.5	132,482.4	132,929.1
Q	Jasa Kesehatan dan Kegiatan Sosial/ <i>Human Health and Social Work Activities</i>	89,854.6	94,605.5	99,808.8	104,924.0	110,002.3
R,S,T,U	Jasa Lainnya/ <i>Other Services Activities</i>	57,209.8	60,215.9	63,387.9	65,922.6	68,697.9
	<b>Produk Domestik Regional Bruto/<i>Gross Regional Domestic Product</i></b>	4,030,520.4	4,252,443.3	4,521,863.5	4,746,649.6	4,552,802.9

Catatan/Note: ...

Sumber/Source: BPS, berbagai sensus, survei dan sumber lain/*BPS-Statistics Indonesia, various census, survey, and other sources*

**Tabel**  
**Table** 12.3

**Distribusi Persentase Produk Domestik Regional Bruto Atas Dasar Harga Berlaku Menurut Lapangan Usaha di Kabupaten Jayawijaya, 2016–2020**  
**Percentage Distribution of Gross Regional Domestic Product at Current Market Prices by Industry in Jayawijaya Regency, 2016–2020**

	Lapangan Usaha/Industry	2016	2017	2018	2019	2020
	(1)	(2)	(3)	(4)	(5)	(6)
A	Pertanian, Kehutanan, dan Perikanan/ <i>Agriculture, Forestry, and Fishing</i>	14.25	13.85	13.32	12.65	13.11
B	Pertambangan dan Penggalian/ <i>Mining and Quarrying</i>	1.30	1.28	1.26	1.22	1.34
C	Industri Pengolahan/ <i>Manufacturing</i>	2.02	1.98	1.91	1.79	1.89
D	Pengadaan Listrik dan Gas/ <i>Electricity and Gas</i>	0.07	0.07	0.08	0.07	0.08
E	Pengadaan Air; Pengelolaan Sampah, Limbah, dan Daur Ulang/ <i>Water Supply; Sewerage, Waste Management, and Remediation Activities</i>	0.03	0.03	0.03	0.03	0.03
F	Konstruksi/ <i>Construction</i>	12.75	12.55	12.47	12.41	13.51
G	Perdagangan Besar dan Eceran; Reparasi Mobil dan Sepeda Motor/ <i>Wholesale and Retail Trade; Repair of Motor Vehicles and Motorcycles</i>	15.94	16.54	17.47	17.99	20.13
H	Transportasi dan Pergudangan/ <i>Transportation and Storage</i>	19.93	19.85	19.94	20.38	14.05
I	Penyediaan Akomodasi dan Makan Minum/ <i>Accommodation and Food Service Activities</i>	0.61	0.63	0.65	0.65	0.62
J	Informasi dan Komunikasi/ <i>Information and Communication</i>	6.31	6.28	6.05	5.82	6.20
K	Jasa Keuangan dan Asuransi/ <i>Financial and Insurance Activities</i>	1.40	1.36	1.32	1.29	1.28

Lanjutan Tabel/*Continued Table* 12.3

	Lapangan Usaha/ <i>Industry</i>	2016	2017	2018	2019	2020
	(1)	(2)	(3)	(4)	(5)	(6)
L	Real Estat/ <i>Real Estate Activities</i>	6.32	6.56	6.77	7.04	7.24
M,N	Jasa Perusahaan/ <i>Business Activities</i>	1.67	1.60	1.52	1.46	1.54
O	Administrasi Pemerintahan, Pertahanan, dan Jaminan Sosial Wajib/ <i>Public Administration and Defence; Compulsory Social Security</i>	11.76	11.79	11.75	11.84	13.23
P	Jasa Pendidikan/ <i>Education</i>	2.33	2.28	2.21	2.14	2.23
Q	Jasa Kesehatan dan Kegiatan Sosial/ <i>Human Health and Social Work Activities</i>	2.14	2.17	2.11	2.11	2.32
R,S,T,U	Jasa Lainnya/ <i>Other Services Activities</i>	1.18	1.17	1.15	1.11	1.21
	<b>Produk Domestik Regional Bruto/<i>Gross Regional Domestic Product</i></b>	100.00	100.00	100.00	100.00	100.00

Catatan/*Note*: ...Sumber/*Source*: BPS, berbagai sensus, survei dan sumber lain/*BPS-Statistics Indonesia, various census, survey, and other sources*

**Tabel**  
**Table** 12.4

**Laju Pertumbuhan Produk Domestik Regional Bruto Atas Dasar Harga Konstan 2010 Menurut Lapangan Usaha di Kabupaten Jayawijaya(persen), 2017-2020**  
**Growth Rate of Gross Regional Domestic Product at 2010 Constant Market Prices by Industry in Jayawijaya Regency (percent), 2017-2020**

	<b>Lapangan Usaha/Industry</b>	<b>2017</b>	<b>2018</b>	<b>2019</b>	<b>2020</b>
	(1)	(2)	(3)	(4)	(5)
A	Pertanian, Kehutanan, dan Perikanan/ <i>Agriculture, Forestry, and Fishing</i>	2.51	2.34	0.54	-1.72
B	Pertambangan dan Penggalian/ <i>Mining and Quarrying</i>	4.29	4.77	3.16	4.16
C	Industri Pengolahan/ <i>Manufacturing</i>	3.21	4.06	-1.18	0.86
D	Pengadaan Listrik dan Gas/ <i>Electricity and Gas</i>	3.99	11.97	4.89	0.16
E	Pengadaan Air; Pengelolaan Sampah, Limbah, dan Daur Ulang/ <i>Water Supply; Sewerage, Waste Management, and Remediation Activities</i>	2.95	3.20	0.25	0.93
F	Konstruksi/ <i>Construction</i>	7.13	8.14	5.84	3.74
G	Perdagangan Besar dan Eceran; Reparasi Mobil dan Sepeda Motor/ <i>Wholesale and Retail Trade; Repair of Motor Vehicles and Motorcycles</i>	7.74	9.41	5.30	3.80
H	Transportasi dan Pergudangan/ <i>Transportation and Storage</i>	5.53	7.22	9.37	-32.50
I	Penyediaan Akomodasi dan Makan Minum/ <i>Accommodation and Food Service Activities</i>	6.81	7.77	5.13	-7.55
J	Informasi dan Komunikasi/ <i>Information and Communication</i>	3.37	4.12	3.17	4.72
K	Jasa Keuangan dan Asuransi/ <i>Financial and Insurance Activities</i>	3.35	4.90	2.65	-1.57
L	Real Estat/ <i>Real Estate Activities</i>	7.25	7.29	5.49	0.09
M,N	Jasa Perusahaan/ <i>Business Activities</i>	3.58	3.99	2.48	0.97

Lanjutan Tabel/*Continued Table 12.4*

<b>Lapangan Usaha/Industry</b>		<b>2017</b>	<b>2018</b>	<b>2019</b>	<b>2020</b>
	(1)	(2)	(3)	(4)	(5)
0	Administrasi Pemerintahan, Pertahanan, dan Jaminan Sosial Wajib/ <i>Public Administration and Defence; Compulsory Social Security</i>	6.28	6.41	5.81	2.40
P	Jasa Pendidikan/ <i>Education</i>	4.94	4.71	3.09	0.34
Q	Jasa Kesehatan dan Kegiatan Sosial/ <i>Human Health and Social Work Activities</i>	5.29	5.50	5.13	4.84
R,S,T,U	Jasa Lainnya/ <i>Other Services Activities</i>	5.25	5.27	4.00	4.21
<b>Produk Domestik Regional Bruto/<i>Gross Regional Domestic Product</i></b>		5.51	6.34	4.97	-4.08

Catatan/Note: ...

Sumber/Source: BPS, berbagai sensus, survei dan sumber lain/*BPS-Statistics Indonesia, various census, survey, and other sources*

**Tabel**  
**Table** 12.5

**Produk Domestik Regional Bruto Atas Dasar Harga Berlaku Menurut Jenis Pengeluaran di Kabupaten Jayawijaya (miliar rupiah), 2015–2019**  
**Gross Regional Domestic Product at Current Market Prices by Type of Expenditure in Jayawijaya Regency (billion rupiahs), 2015–2019**

<b>Jenis Pengeluaran</b> <b>Type of Expenditure</b>	<b>2015</b>	<b>2016</b>	<b>2017</b>	<b>2018</b>	<b>2019</b>
(1)	(2)	(3)	(4)	(5)	(6)
Pengeluaran Konsumsi Rumah Tangga <i>Household Consumption Expenditure</i>	3893.1551	4274.93786	4718.65505	5400.40488	6525.91601
Pengeluaran Konsumsi LNPRT <i>NPISH Consumption Expenditure</i>	25.977	28.54785	30.83717	35.94509	44.4346
Pengeluaran Konsumsi Pemerintah <i>Government Consumption Expenditure</i>	1103.33408	1191.77889	1318.19851	1478.20995	1640.18526
Pembentukan Modal Tetap Bruto <i>Gross Fixed Capital Formation</i>	1626.0101	1855.67464	2076.94154	2508.06899	3269.19207
Perubahan Inventori <i>Changes in Inventories</i>	-6.6321	4.97634	7.08607	7.71528	8.48912
Ekspor Barang dan Jasa/ <i>Exports of Goods and Services</i>	1858.08235	2021.20175	2231.98459	2539.62484	2933.28438
Dikurangi: Impor Barang dan Jasa <i>Less: Import of Goods and Services</i>	3744.33231	3960.89723	4253.07695	5167.16719	6817.43065
Diskrepansi Statistik <sup>1</sup> <i>Statistical Discrepancies <sup>1</sup></i>					
<b>Produk Domestik Regional Bruto/Gross Regional Domestic Product</b>	<b>4755.59422</b>	<b>5416.22009</b>	<b>6130.62598</b>	<b>6802.80185</b>	<b>7604.07079</b>

Catatan/Note: ...

Sumber/Source: BPS, berbagai sensus, survei dan sumber lain/BPS-Statistics Indonesia, various census, survey, and other sources

**Tabel**  
**Table** 12.6

**Produk Domestik Regional Bruto Atas Dasar Harga Konstan 2010 Menurut Jenis Pengeluaran di Kabupaten Jayawijaya (miliar rupiah), 2015–2019**  
**Gross Regional Domestic Product at 2010 Constant Market Prices by Type of Expenditure in Jayawijaya Regency (billion rupiahs), 2015–2019**

<b>Jenis Pengeluaran</b> <b>Type of Expenditure</b>	<b>2015</b>	<b>2016</b>	<b>2017</b>	<b>2018</b>	<b>2019</b>
(1)	(2)	(3)	(4)	(5)	(6)
Pengeluaran Konsumsi Rumah Tangga <i>Household Consumption Expenditure</i>	3000.34995	3172.214	3370.89041	3691.47864	4122.77576
Pengeluaran Konsumsi LNPRT <i>NPISH Consumption Expenditure</i>	20.92105	21.92969	23.04153	25.44312	28.60824
Pengeluaran Konsumsi Pemerintah <i>Government Consumption Expenditure</i>	895.68292	938.85072	982.36444	1094.21616	1114.07517
Pembentukan Modal Tetap Bruto <i>Gross Fixed Capital Formation</i>	1246.87745	1355.24871	1461.79697	1705.40062	2076.62154
Perubahan Inventori <i>Changes in Inventories</i>	-3.23305	2.30381	2.75098	2.8672	3.01974
Ekspor Barang dan Jasa/ <i>Exports of Goods and Services</i>	1715.54337	1846.64474	1998.52513	2174.25597	2377.80969
Dikurangi: Impor Barang dan Jasa <i>Less: Import of Goods and Services</i>	3253.00107	3486.35313	3808.84907	4441.21843	5201.04668
Diskrepansi Statistik <sup>1</sup> <i>Statistical Discrepancies <sup>1</sup></i>					
<b>Produk Domestik Regional Bruto/Gross Regional Domestic Product</b>	<b>3623.14063</b>	<b>3850.83853</b>	<b>4030.52038</b>	<b>4252.44328</b>	<b>4521.86346</b>

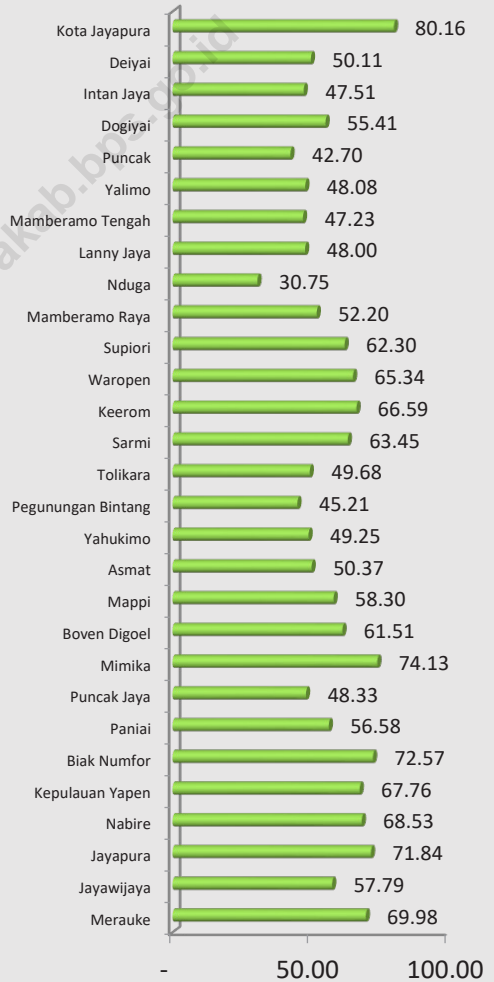
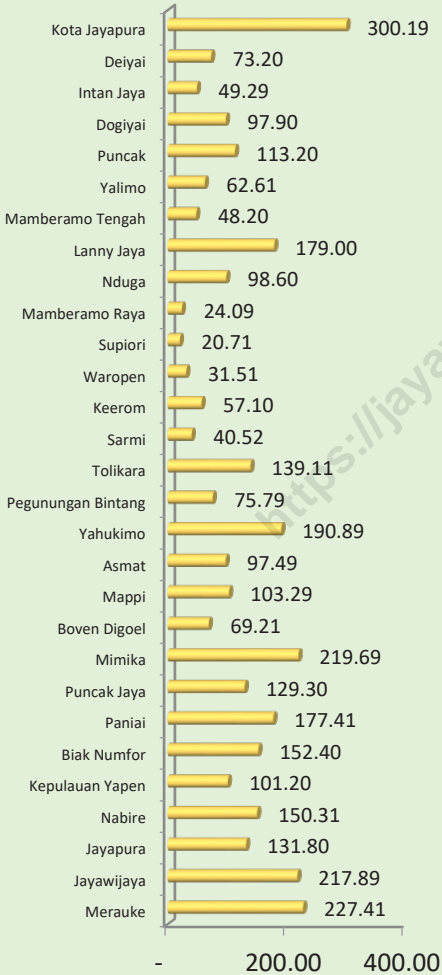
Catatan/Note: ...

Sumber/Source: BPS, berbagai sensus, survei dan sumber lain/BPS-Statistics Indonesia, various census, survey, and other sources





## PERBANDINGAN ANTAR KABUPATEN/KOTA REGENCY/MUNICIPAL COMPARISON





**PENJELASAN TEKNIS**

1. **Sumber utama data kependudukan** adalah sensus penduduk yang dilaksanakan setiap sepuluh tahun sekali. Sensus penduduk telah dilaksanakan sebanyak enam kali sejak Indonesia merdeka, yaitu tahun 1961, 1971, 1980, 1990, 2000, dan 2010.
2. Di dalam sensus penduduk, pencacahan dilakukan terhadap seluruh penduduk yang berdomisili di wilayah teritorial Indonesia termasuk warga negara asing kecuali anggota korps diplomatik negara sahabat beserta keluarganya.
3. Dalam publikasi ini, data yang disajikan merupakan hasil SP2010 (Mei), penduduk pertengahan tahun 2010 (Juni), dan hasil proyeksi penduduk 2010 dan 2015.
4. **Penghitungan statistik neraca nasional** mengikuti buku petunjuk yang diterbitkan oleh Perserikatan Bangsa Bangsa (PBB) dikenal sebagai Sistem Neraca Nasional (SNN). SNN adalah rekomendasi internasional tentang bagaimana menyusun ukuran aktivitas ekonomi yang sesuai dengan standar neraca baku yang didasarkan pada prinsip-prinsip ekonomi.

**TECHNICAL NOTES**

1. **The main source of demographic data** is population census, which is conducted every ten years. Population Census has been conducted six times since Indonesia's independence: 1961, 1971, 1980, 1990, 2000, and 2010.
2. The population data in this publication is the result of the 2010 Population Census (May), mid year population of 2010 (June), and population projection for 2010 and 2015.
3. The population data in this publication is the result of the 2010 Population Census (May), mid year population of 2010 (June), and population projection for 2010 and 2015.
4. **The method used to estimate national accounts statistics** is based on the standard guidelines formed by United Nation known as System of National Accounts (SNA). SNA is the internationally agreed standard set of recommendations on how to compile measures of economic activity in accordance with strict accounting conventions based on economic principles. The recommendations are expressed

Rekomendasi yang dimaksud dinyatakan dalam sekumpulan konsep, definisi, klasifikasi, dan aturan neraca yang disepakati secara internasional dalam mengukur indikator tertentu seperti Produk Domestik Bruto (PDB). Salah satu bentuk adaptasi pencatatan statistik nasional adalah melakukan perubahan tahun dasar PDB Indonesia dari tahun 2000 ke 2010. Perubahan tahun dasar PDB dilakukan seiring dengan mengadopsi rekomendasi PBB yang tertuang dalam Sistem Neraca Nasional 2008 (SNN 2008).

5. Produk Domestik Bruto pada tingkat nasional serta Produk Domestik Regional Bruto (PDRB) pada tingkat regional (provinsi) menggambarkan kemampuan suatu wilayah untuk menciptakan nilai tambah pada suatu waktu tertentu. Untuk menyusun PDB maupun PDRB digunakan 2 pendekatan, yaitu lapangan usaha dan pengeluaran. Keduanya menyajikan komposisi data nilai tambah dirinci menurut sumber kegiatan ekonomi (lapangan usaha) dan menurut komponen penggunaannya. PDB maupun PDRB dari sisi lapangan usaha merupakan penjumlahan seluruh komponen nilai tambah bruto yang mampu diciptakan oleh sektor-sektor ekonomi atas berbagai aktivitas produksinya. Sedangkan dari

*in term of a set of concepts, definitions, classifications, and accounting rules that comprise the internationally agreed standard for measuring indicators such as Gross Domestic Product (GDP). One of the improvement in the national statistical system is to rebase GDP form base year 2000 to 2010 in order to capture current economic condition. It is in line with the United Nations (UN) recommendation on 2008 SNA.*

5. *The basic measure of the value added arising from economic activity is known as Gross Domestic Product at the national level and Gross Regional Domestic Product (GRDP) at the regional level (provinces/regencies/municipalities). To compile these statistics, two approaches have been used, i.e. "production approach" and "expenditure approach". The first approach is to measure value added produced by various kinds of economic activities, while the second approach is to measure final uses of the country's output. In other words, GDP/GRDP is the sum of total value added produced by all economic industries (activities) and the way of using it.*

sisi pengeluaran menjelaskan tentang penggunaan dari nilai tambah tersebut.

6. PDB menurut lapangan usaha mengalami perubahan klasifikasi dari 9 lapangan usaha menjadi 17 lapangan usaha. PDB menurut lapangan usaha dirinci menurut total nilai tambah dari seluruh sektor ekonomi yang mencakup lapangan usaha Pertanian, Kehutanan, dan Perikanan; Pertambangan dan Penggalian; Industri Pengolahan; Pengadaan Listrik dan Gas; Pengadaan Air, Pengelolaan Sampah, Limbah dan Daur Ulang; Konstruksi; Perdagangan Besar dan Eceran, Reparasi Mobil dan Sepeda Motor; Transportasi dan Pergudangan; Penyediaan Akomodasi dan Makan Minum; Informasi dan Komunikasi; Jasa Keuangan dan Asuransi; Real Estat; Jasa Perusahaan; Administrasi Pemerintahan, Pertahanan dan Jaminan Sosial Wajib; Jasa Pendidikan; Jasa Kesehatan dan Kegiatan Sosial; dan Jasa lainnya.
6. *GDP by industry classification changes from 9 industries to 17 industries. GDP by industry is classified by types of economic activities such as Agriculture, Forestry, and Fishing; Mining and Quarrying; Manufacturing; Electricity and Gas; Water supply, Sewerage, Waste Management, and Remediation Activities; Construction; Wholesale and Retail Trade; Repair of Motor Vehicles and Motorcycles; Transportation and Storage; Accommodation and Food Service Activities; Information and Communication; Financial and Insurance Activities; Real Estate Activities; Business Activities; Public Administration; Defence and Compulsory Social Security; Education; Human Health and Social Work Activities; and Other Services Activities.*
7. Laju pertumbuhan Produk Domestik Bruto diperoleh dari perhitungan PDB atas dasar harga konstan. Diperoleh dengan cara mengurangi nilai PDB pada tahun ke-n terhadap nilai pada tahun ke n-1 (tahun sebelumnya), dibagi dengan nilai pada tahun ke n-1, dikalikan dengan 100
7. *Growth rate of Gross Domestic Product is derived from GDP at constant market prices. It is obtained by subtracting the value of GDP year n with the value of GDP year n-1, divided by the value of GDP year n-1 then multiplied by 100 percent. The growth rate of GDP explains the income*

- persen. Laju pertumbuhan menunjukkan perkembangan agregat pendapatan dari satu waktu tertentu terhadap waktu sebelumnya.
8. IHK merupakan indikator inflasi di Indonesia. Sejak Januari 2014, IHK dihitung berdasarkan Survei Biaya Hidup (SBH) di 82 kota tahun 2012 yang mencakup sekitar 225–462 komoditas.
9. IHK mencakup 7 kelompok, yaitu: bahan makanan; makanan jadi, minuman, rokok, dan tembakau; perumahan, air, listrik, gas, dan bahan bakar; sandang; kesehatan; pendidikan, rekreasi, dan olahraga; transpor, komunikasi, dan jasa keuangan.
10. **Penduduk miskin** adalah penduduk yang memiliki rata-rata pengeluaran per kapita per bulan di bawah Garis Kemiskinan.
11. **Garis Kemiskinan Makanan (GKM)** merupakan nilai pengeluaran kebutuhan minimum makanan yang disetarakan dengan 2.100 kkalori per kapita per hari. **Garis Kemiskinan Non-Makanan (GKNM)** adalah kebutuhan minimum untuk perumahan, sandang, pendidikan, kesehatan, dan kebutuhan dasar lainnya.
- growth during the given period.*
8. *CPI is the indicator of inflation in Indonesia. Since January 2014, the CPI has been calculated from the 2012 Cost of Living Survey (CLS) of 82 cities, which covered 225–462 commodities*
9. *CPI consists of 7 groups as follows: foodstuff; prepared food, beverages, and tobacco products; housing, water, electricity, gas, and fuel; clothing; health; education, recreation, and sports; transportation, communication, and financial services.*
10. **A person whose expenditure per capita per month is below the poverty line is considered to be poor.**
11. **The Food Poverty Line** refers to the daily minimum requirement of 2,100 kcal per capita per day. **The Non-Food Poverty Line** refers to the minimum requirement for household necessities for clothing, education, health, and other basic individual needs.

- 12. Indeks Pembangunan Manusia (IPM)** adalah ukuran ringkas rata-rata capaian/keberhasilan dimensi utama pembangunan manusia, yaitu: umur panjang dan hidup sehat, mempunyai pengetahuan, dan memiliki standar hidup yang layak.
- 12. *The Human Development Index (HDI)*** is a summary measure of average achievement in key dimensions of human development: a long and healthy life, being knowledgeable, and have a decent standard of living.

<https://jayawijayakab.bps.go.id>

**ULASAN**

**DESCRIPTION**

Provinsi Papua terdiri dari 29 Kabupaten/Kota. Kabupaten /kota yang mempunyai jumlah penduduk terbanyak adalah Kota Jayapura dengan 300.19 ribu penduduk pada tahun 2019. Sementara itu, kabupaten Supiori menjadi kabupaten yang mempunyai jumlah penduudk paling sedikit yaitu hanya 20.71 ribu penduduk berdasarkan hasil proyeksi BPS.

*Papua Province consists of 29 regencies / cities. The regency / city that has the largest population is Jayapura City with 300.19 thousand inhabitants in 2019. Meanwhile, Supiori regency has the smallest population of 20.71 thousand based on BPS projections.*

Dari sekian banyak penduduk di masing-masing kabupaten/ kota, Kabupaten Jayawijaya menjadi kabupaten yang mempunyai jumlah penduduk miskin terbanyak di Provinsi Papua. Jumlah penduduk miskin yang paling sedikit adalah Kabupaten Sarmi yang hanya berkisar 5.8 ribu jiwa.

*Of the many residents in each regency / city, Jayawijaya Regency is the regency that has the largest number of poor people in Papua Province. The smallest number of poor people is Sarmi Regency, which is only around 5.8 thousand people.*

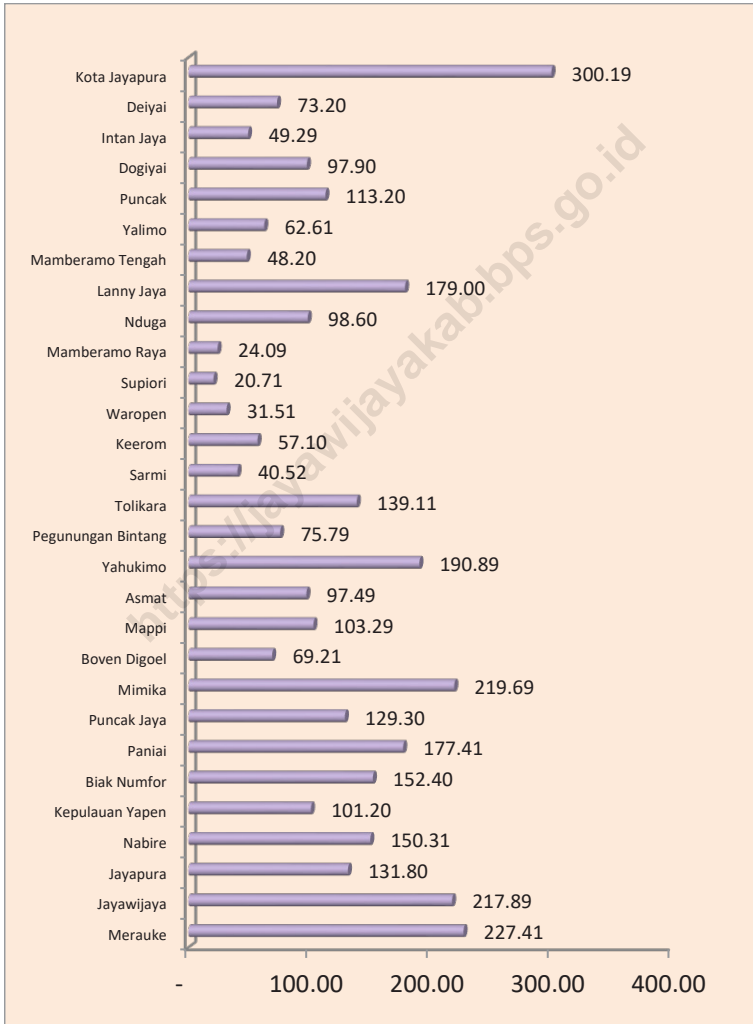
Selain sebagai kabupaten/kota yang mempunyai jumlah penduduk terbanyak, Kota Jayapura juga menjadi kabupaten/kota dengan angka IPM tertinggi. hal ini wajar karena Kota Jayapura merupakan ibukota dari Provinsi Papua.

*Aside from being a regency / city that has the most population, Jayapura City is also a regency / city with the highest HDI. this is reasonable because Jayapura City is the capital of the Papua Province.*



**Gambar** 13.1  
**Figures**

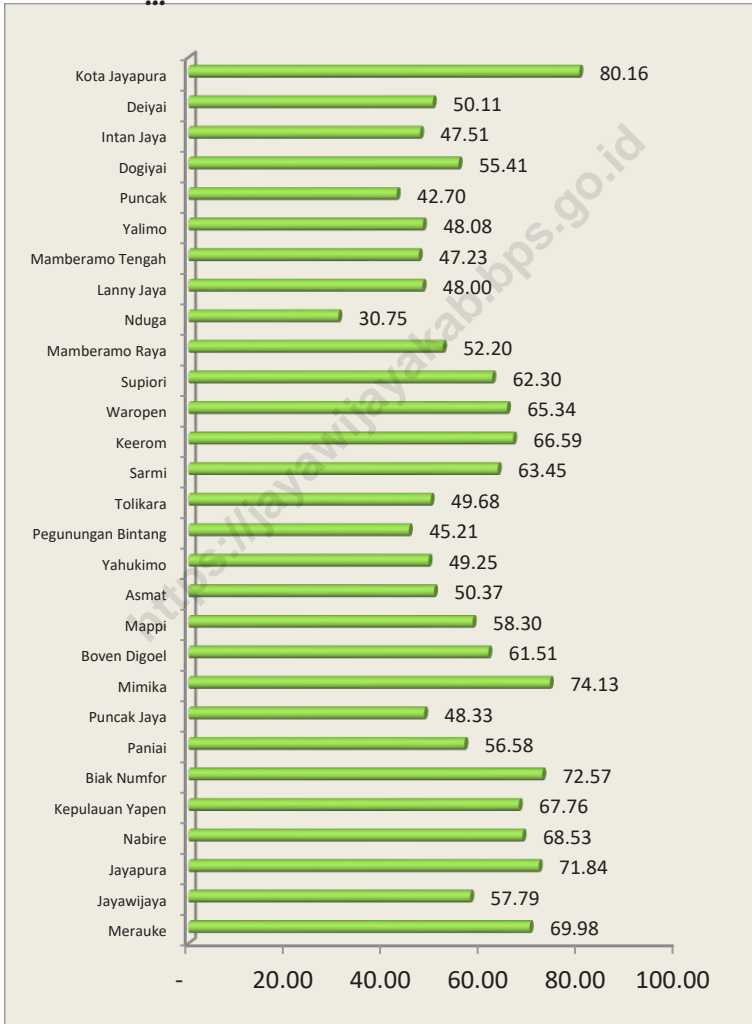
**Jumlah Penduduk Menurut Kabupaten/Kota di Provinsi Papua (ribu), 2019**  
**Population by Regency/Municipality in Papua Province (thousand), 2019**



Catatan/Note: ...

Sumber/Source: BPS Kabupaten Jayawijaya/ Statistics of Jayawijaya Regency

**Gambar** 13.2 **Indeks Pembangunan Manusia Menurut Kabupaten/Kota di Provinsi Papua, 2019**  
**Figures** **Human Development Index by Regency/Municipality in Papua Province, 2019**



Catatan/Note: ...  
 Sumber/Source: BPS Kabupaten Jayawijaya/ Statistics of Jayawijaya Regency

**Tabel**  
**Table** 13.1**Jumlah Penduduk Menurut Kabupaten/Kota di Provinsi Papua (ribu), 2015–2019**  
**Population by Regency/Municipality in Papua Province (thousand), 2015–2019**

Kabupaten/ Kota Regency/ Municipality	2016 <sup>1</sup>	2017 <sup>1</sup>	2018 <sup>1</sup>	2019 <sup>1</sup>	2020 <sup>2</sup>
(1)	(2)	(3)	(4)	(5)	(6)
Merauke	220,01	223,39	225,71	227,41	230,932
Jayawijaya	210,23	212,81	214,99	217,89	269,553
Jayapura	123,78	125,98	128,59	131,80	166,171
Nabire	142,80	145,10	147,92	150,31	169,136
Kepulauan Yapen	93,11	95,01	97,41	101,20	112,676
Biak Numfor	141,80	144,70	148,40	152,40	134,650
Paniai	167,33	170,19	173,39	177,41	220,410
Puncak Jaya	119,78	123,59	126,11	129,30	224,527
<b>Mimika</b>	205,59	210,41	215,49	219,69	311,969
<b>Boven Digoel</b>	64,67	66,21	67,72	69,21	64,285
<b>Mappi</b>	93,59	94,67	99,6	103,29	108,295
<b>Asmat</b>	90,32	92,91	95,61	97,49	110,105
<b>Yahukimo</b>	184,22	187,02	189,09	190,89	350,880
<b>Pegunungan Bintang</b>	72,51	73,47	74,4	75,79	77,872
<b>Tolikara</b>	133,79	136,58	137,7	139,11	236,986
<b>Papua</b>	<b>3 207,44</b>	<b>3 265,20</b>	<b>3 322,53</b>	<b>3 379,30</b>	<b>4.303.707</b>

<b>Kabupaten/ Kota Regency/ Municipality</b>	<b>2016<sup>1</sup></b>	<b>2017<sup>1</sup></b>	<b>2018<sup>1</sup></b>	<b>2019<sup>1</sup></b>	<b>2020<sup>2</sup></b>
<b>(1)</b>	<b>(2)</b>	<b>(3)</b>	<b>(4)</b>	<b>(5)</b>	<b>(6)</b>
Sarmi	37,51	38,21	39,41	40,52	41,515
Keerom	54,13	55,02	55,8	57,1	61,623
Waropen	28,8	29,48	30,61	31,51	33,943
Supiori	18,49	19,1	20,02	20,71	22,547
Mamberamo Raya	21,82	22,31	23,31	24,09	36,483
Nduga	95,89	97,01	97,52	98,60	106,533
Lanny Jaya	174,78	176,69	177,68	179,00	196,399
Mamberamo Tengah	46,70	47,49	48,09	48,20	50,685
<b>Yalimo</b>	59,78	60,82	61,12	62,61	101,973
<b>Puncak</b>	105,52	107,82	111,18	113,20	114,741
<b>Dogiyai</b>	93,81	95,00	96,59	97,90	116,206
<b>Intan Jaya</b>	47,30	48,32	48,81	49,29	135,043
<b>Deiyai</b>	70,62	72,21	72,49	73,20	99,091
<b>Kota Jayapura</b>	288,79	293,69	297,78	300,19	398,478
<b>Papua</b>	<b>3 207,44</b>	<b>3 265,20</b>	<b>3 322,53</b>	<b>3 379,30</b>	<b>4.303.707</b>

Catatan/Note: ...

Sumber/Source: BPS Kabupaten Jayawijaya/ Statistics of Jayawijaya Regency

**Tabel**  
**Table** 13.2

**Laju Pertumbuhan Produk Domestik Regional Bruto Atas Dasar Harga Konstan 2010 Menurut Kabupaten/Kota di Provinsi Papua (persen), 2015–2019**  
**Rate of Growth of Gross Regional Domestic Products at Constant 2010 Prices by Regency/Municipality in Papua Province (percent), 2015–2019**

<b>Kabupaten/Kota</b> <b>Regency/Municipality</b>	<b>2015</b>	<b>2016</b>	<b>2017</b>	<b>2018</b>	<b>2019</b>
(1)	(2)	(3)	(4)	(5)	(6)
Merauke	6,88	7,66	7,46	8,11	7,57
Jayawijaya	6,28	4,67	5,51	6,34	4,97
Jayapura	9,95	8,54	7,01	7,69	7,69
Nabire	7,52	6,79	6,1	5,83	4,83
Kepulauan Yapen	6,26	5,41	4,64	4,55	4,73
Biak Numfor	6,62	4,06	-4,57	0,42	2,18
Paniai	9,82	6,73	4,76	6,49	3,84
Puncak Jaya	7,39	4,6	3,73	4,52	4,29
Mimika	6,48	13,51	3,69	10,27	-38,52
Boven Digoel	5,39	4,74	4,07	3,45	2,42
Mappi	6,85	6,92	7,03	6,31	6,11
Asmat	4,79	6,18	5,85	5,77	4,72
Yahukimo	7,14	4,61	6,05	5,47	4,98
Pegunungan Bintang	5,94	6,49	6,05	5,28	4,74
Tolikara	4,87	4,58	4,6	4,63	3,92
<b>Papua</b>	<b>7.35</b>	<b>9.14</b>	<b>4.64</b>	<b>7.33</b>	<b>-15.7</b>

REGENCY/MUNICIPAL COMPARISON

Kabupaten/Kota Regency/Municipality	2015	2016	2017	2018	2019
(1)	(2)	(3)	(4)	(5)	(6)
Sarmi	6,99	6,71	7,1	6,24	5,93
Keerom	7,02	5,79	4,85	4,19	3,92
Waropen	9,66	9,46	7,72	7,18	5,43
Supiori	4,25	4,43	4,01	4,18	4,34
Mamberamo Raya	10,30	8,08	6,45	5,9	5,88
Nduga	7,71	6,73	7,25	5,74	4,84
Lanny Jaya	6,60	5,81	5,39	5,27	5,16
Mamberamo Tengah	6,35	5,72	5,66	5,11	4,94
Yalimo	8,88	6,83	5,19	6,49	5,49
Puncak	9,43	7,32	6,67	6,72	4,80
Dogiyai	8,29	6,9	5,88	5,86	5,73
Intan Jaya	10,09	7,17	3,66	2,79	2,72
Deiyai	12,87	7,91	4,8	3,43	3,74
Kota Jayapura	8,48	7,23	6,02	5,45	5,13
<b>Papua</b>	<b>7,35</b>	<b>9,14</b>	<b>4,64</b>	<b>7,37</b>	<b>-15,72</b>

Catatan/Note: ...

Sumber/Source: BPS Kabupaten Jayawijaya/ Statistics of Jayawijaya Regency

**Tabel**  
**Table** 13.3**Jumlah Penduduk Miskin Menurut Kabupaten/Kota di  
Provinsi Papua (ribu), 2015–2019**  
**Number of Poor Population by Regency/Municipality in  
Papua Province (thousand), 2015–2019**

Kabupaten/Kota Regency/Municipality	2016	2017	2018	2019	2020
(1)	(2)	(3)	(4)	(5)	(6)
Merauke	24,28	24,06	23,72	23,49	22,89
Jayawijaya	83,00	81,94	82,90	83,23	81,71
Jayapura	16,76	16,31	17,19	17,19	16,61
Nabire	36,99	36,68	37,06	37,14	36,75
Kepulauan Yapen	25,53	25,35	26,30	27,19	27,04
Biak Numfor	38,10	36,63	37,93	38,60	38,02
Paniai	65,18	63,38	64,45	65,54	65,98
Puncak Jaya	44,27	44,16	45,51	45,89	46,07
<b>Mimika</b>	30,12	31,15	31,18	31,79	31,75
<b>Boven Digoel</b>	13,38	13,10	13,70	13,54	13,86
<b>Mappi</b>	24,82	24,31	25,21	26,10	26,91
<b>Asmat</b>	24,97	25,05	26,02	25,80	25,12
<b>Yahukimo</b>	74,54	73,27	74,02	73,92	71,76
<b>Pegunungan Bintang</b>	22,79	22,41	22,81	23,01	23,03
<b>Tolikara</b>	45,33	44,47	45,54	45,65	44,88
<b>Papua</b>	<b>911,33</b>	<b>897,69</b>	<b>917,63</b>	<b>926,36</b>	<b>911,37</b>

REGENCY/MUNICIPAL COMPARISON

Kabupaten/Kota Regency/Municipality	2015	2016	2017	2018	2019 *
(1)	(2)	(3)	(4)	(5)	(6)
Sarmi	5,13	5,23	5,67	5,80	5,70
Keerom	9,26	9,14	9,40	9,55	9,42
Waropen	8,97	9,03	9,26	9,68	9,44
Supiori	6,99	7,09	7,76	7,97	7,78
Mamberamo Raya	6,42	6,63	6,94	6,96	6,98
Nduga	36,72	36,07	37,14	37,60	36,54
Lanny Jaya	72,13	69,78	71,08	70,60	68,62
Mamberamo Tengah	17,88	17,20	17,75	17,79	17,72
<b>Yalimo</b>	21,36	21,18	21,64	21,48	20,84
<b>Puncak</b>	40,53	40,17	42,10	43,09	42,43
<b>Dogiyai</b>	29,15	28,75	29,32	30,37	28,31
<b>Intan Jaya</b>	20,53	20,29	20,80	21,10	20,46
<b>Deiyai</b>	31,72	31,33	31,50	31,87	30,98
<b>Kota Jayapura</b>	34,48	33,51	33,74	34,42	33,80
<b>Papua</b>	<b>911,33</b>	<b>897,69</b>	<b>917,63</b>	<b>926,36</b>	<b>911,37</b>

Catatan/Note: \*data 2019 merupakan angka sementara

Sumber/Source: BPS Kabupaten Jayawijaya/ Statistics of Jayawijaya Regency



**Tabel**  
**Table** 13.4

**Indeks Pembangunan Manusia Menurut Kabupaten/Kota  
di Provinsi Papua, 2015–2019**  
*Human Development Index by Regency/Municipality in  
Papua Province, 2015–2019*

Kabupaten/Kota Regency/Municipality	2015	2016	2017	2018	2019
(1)	(2)	(3)	(4)	(5)	(6)
Merauke	68,09	68,64	69,38	69,98	70,09
Jayawijaya	54,96	55,99	56,82	57,79	58,03
Jayapura	70,50	70,97	71,25	71,84	71,69
Nabire	66,64	67,11	67,70	68,53	68,83
Kepulauan Yapen	65,55	66,07	67,00	67,76	67,66
Biak Numfor	71,13	71,56	71,96	72,57	72,19
Paniai	54,34	54,91	55,83	56,58	56,31
Puncak Jaya	45,49	46,57	47,39	48,33	48,37
<b>Mimika</b>	71,64	72,42	73,15	74,13	74,19
<b>Boven Digoel</b>	59,35	60,14	60,83	61,51	61,53
<b>Mappi</b>	56,54	57,10	57,72	58,30	58,15
<b>Asmat</b>	47,31	48,49	49,37	50,37	50,55
<b>Yahukimo</b>	47,13	47,95	48,51	49,25	49,37
<b>Pegunungan Bintang</b>	41,90	43,24	44,22	45,21	45,44
<b>Tolikara</b>	47,11	47,89	48,85	49,68	49,5
<b>Papua</b>	<b>58,05</b>	<b>59,09</b>	<b>60,06</b>	<b>60,84</b>	<b>60,44</b>

<b>Kabupaten/Kota Regency/Municipality</b>	<b>2015</b>	<b>2016</b>	<b>2017</b>	<b>2018</b>	<b>2019</b>
(1)	(2)	(3)	(4)	(5)	(6)
Sarmi	61,27	62,31	63,00	63,45	63,63
Keerom	64,10	64,99	65,75	66,59	66,4
Waropen	63,10	64,08	64,80	65,34	64,94
Supiori	60,59	61,23	61,84	62,30	62,30
Mamberamo Raya	49,00	50,25	51,24	52,20	51,78
Nduga	26,56	27,87	29,42	30,75	31,55
Lanny Jaya	45,16	46,49	47,34	48,00	47,86
Mamberamo Tengah	44,15	45,50	46,41	47,23	47,57
<b>Yalimo</b>	44,95	46,19	47,13	48,08	48,34
<b>Puncak</b>	39,96	41,06	41,81	42,70	43,04
<b>Dogiyai</b>	53,32	54,04	54,44	55,41	54,84
<b>Intan Jaya</b>	44,82	45,68	46,55	47,51	47,79
<b>Deiyai</b>	48,50	49,07	49,55	50,11	49,46
<b>Kota Jayapura</b>	78,56	79,23	79,58	80,16	79,94
<b>Papua</b>	<b>58,05</b>	<b>59,09</b>	<b>60,06</b>	<b>60,84</b>	<b>60,44</b>

Catatan/Note: ...

Sumber/Source: BPS Kabupaten Jayawijaya/ Statistics of Jayawijaya Regency





Sensus  
Penduduk  
2020

#MencatatIndonesia

# DATA

MENCERDASKAN BANGSA

*Enlighten The Nation*

<https://jayawijayakab.bps.go.id>



**BADAN PUSAT STATISTIK  
KABUPATEN JAYAWIJAYA  
BPS-STATISTICS OF JAYAWIJAYA REGENCY**

Jl. Diponegoro no 25, Wamena 99511  
Telp.: (0969) 31253, Fax.: (0969) 31555

Homepage: <http://www.jayawijayakab.bps.go.id>, E-mail: [bps9402@bps.go.id](mailto:bps9402@bps.go.id)

ISBN 978-623-7079-07-8



9 786237 070078