

**MAYBRAT DALAM ANGKA 2021**  
*MAYBRAT IN FIGURE 2021*



**BADAN PUSAT STATISTIK  
KABUPATEN SORONG SELATAN**





**MAYBRAT DALAM ANGKA 2021**

*MAYBRAT IN FIGURE 2021*

**MAYBRAT DALAM ANGKA, PENYEDIAAN DATA UNTUK PERENCANAAN  
PEMBANGUNAN**  
***Maybrat in Figures, Delivering Data to Inform Development Planning***  
**2021**

ISBN: 978-623-7674-14-6

No. Publikasi/*Publication Number*: 91100.2101

Katalog /*Catalog*: 1102001.9110

Ukuran Buku/*Book Size*: 14,8 cm x 21 cm

Jumlah Halaman/*Number of Pages*: xxix + 252 hal/*pages*

Naskah/*Manuscript*:

BPS Sorong Selatan

*BPS-Statistics of Sorong Selatan*

Penyunting/*Editor*:

BPS Sorong Selatan

*BPS-Statistics of Sorong Selatan*

Gambar Kover/*Cover Design*:

Seksi Integrasi Pengolahan dan Diseminasi Statistik

*Section of Integration Processing and Statistics Dissemination*

Ilustrasi Kover/*Cover Illustration*:

Danau Uter

Diterbitkan oleh/*Published by*:

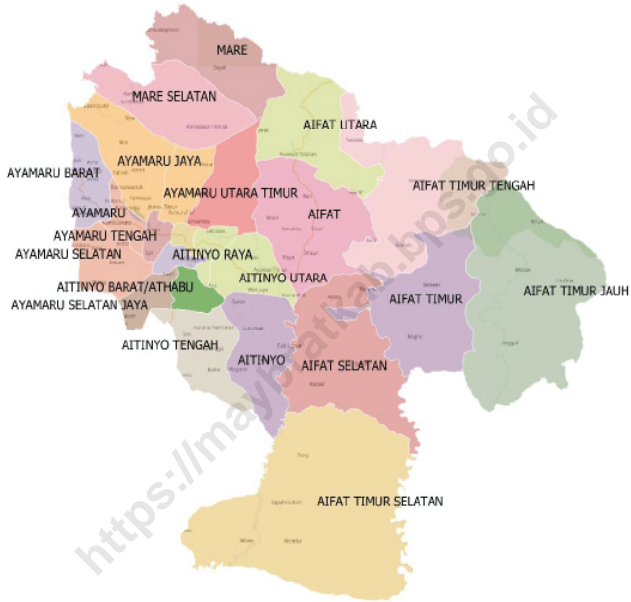
©BPS Sorong Selatan/*BPS-Statistics of Sorong Selatan*

Dicetak oleh/*Printed by*:

Dilarang mengumumkan, mendistribusikan, mengomunikasikan, dan/atau menggandakan sebagian atau seluruh isi buku ini untuk tujuan komersil tanpa izin tertulis dari Badan Pusat Statistik.

*Prohibited to announce, distribute, communicate, and/or copy part or all of this book for commercial purpose without permission from BPS-Statistics Indonesia.*

**PETA WILAYAH MAYBRAT**  
**MAP OF MAYBRAT**





**KEPALA BPS SORONG SELATAN**  
**CHIEF STATISTICIAN OF SORONG SELATAN**



**MUSTAMIR, SE**

**Kabupaten Maybrat Dalam Angka 2021,  
Penyediaan Data Untun Perencanaan Pembangunan  
*Maybrat Regency in Figures 2021, Delivering Data to Inform  
Development Planning***

Tim Penyusun/ Drafting Team

Pengarah / Director	: Mustamir , SE
Koordinator Teknis/ Technical Coordinator	: Fendik Fandana, SST
Penyunting/ Editor	: Armiawan Reaindya Febianto, S.Tr.Stat
Naskah/ Manuscript	: Armiawan Reaindya Febianto, S.Tr.Stat
Pengolah Data/ Data Processing	: Armiawan Reaindya Febianto, S.Tr.Stat
Desain/ Layout	: Armiawan Reaindya Febianto, S.Tr.Stat







## KATA PENGANTAR

Kabupaten Maybrat Dalam Angka 2020, Penyediaan Data Untuk Perencanaan Pembangunan merupakan publikasi tahunan yang diterbitkan oleh BPS Kabupaten Sorong Selatan. Disadari bahwa publikasi ini belum sepenuhnya memenuhi harapan pihak pemakai data khususnya para perencana, namun diharapkan dapat membantu melengkapi penyusunan rencana pembangunan di Kabupaten Maybrat.

Publikasi ini dapat terwujud berkat kerja sama dan bantuan dari berbagai pihak baik instansi pemerintah maupun swasta. Kepada semua pihak yang telah memberikan bantuan disampaikan penghargaan dan terima kasih yang sebesar-besarnya.

Walaupun publikasi ini telah disiapkan sebaik-baiknya, namun disadari masih terdapat kekurangan. Untuk itu perbaikan publikasi berupa tanggapan dan saran yang bersifat konstruktif dari para pemakai sangat diharapkan.

Teminabuan , Februari 2021

Kepala BPS  
Sorong Selatan

**MUSTAMIR, SE**



## **PREFACE**

*Maybrat in Figures 2019, Delivering Data to Inform Development Planning is an annual publication written by BPS-Statistics of Sorong Selatan Regency. Honestly, this publication has not perfect yet and has not filled the user's hope, especially for the planners yet, but hopely it can help to equip compilation of development planning in this new regency.*

*This comprehensive publication has been made possible with the assistance and contribution from several governmental institutions and private organizations. To all parties who have been involved in the preparation of this publication, I would like to express my sincerest appreciation and gratitude.*

*Comments and constructive suggestions for the improvement of this publication are always welcome.*

*Teminabuan, February 2021*

*Chief Statistician of  
Sorong Selatan*

**MUSTAMIR, SE**

## DAFTAR ISI / CONTENTS

	Halaman <i>Page</i>
Kata Pengantar/ <i>Preface</i> .....	viii
Daftar Isi/ <i>Contents</i> .....	x
Daftar Tabel/ <i>List of Tables</i> .....	xii
Daftar Gambar/ <i>List of Figures</i> .....	xxv
Daftar Singkatan/ <i>List of Abbreviations</i> .....	xxix
Statistik Kunci/ <i>Key Statistics</i> .....	xxxii
1. Geografi dan Iklim/ <i>Geography and Climate</i> .....	1
2. Pemerintahan/ <i>Government</i> .....	15
3. Penduduk dan Ketenagakerjaan/ <i>Population and Employment</i> .....	37
4. Sosial dan Kesejahteraan Rakyat/ <i>Social and Welfare</i> .....	57
5. Pertanian, Kehutanan, Peternakan, dan Perikanan/ <i>Agriculture, Forestry, Livestock, and Fishery</i> .....	119
6. Industri, Pertambangan, dan Energi/ <i>Industry, Mining, and Energy</i> .....	171
7. Pariwisata/ <i>Tourism</i> .....	179
8. Transportasi dan Komunikasi/ <i>Transportation and Communication</i> .....	191
9. Perbankan, Koperasi, dan Harga-harga/ <i>Banking, Cooperative, dan Prices</i> .....	201
10. Pengeluaran Penduduk/ <i>Population Expenditure</i> .....	207
11. Perdagangan/ <i>Trade</i> .....	215
12. Sistem Neraca Regional/ <i>System of Regional Accounts</i> .....	221
13. Perbandingan Antar Kabupaten/Kota/ <i>Regency/Municipal Comparison</i> .....	241

## DAFTAR TABEL/LIST OF TABLES

Halaman  
Page

<b>1.</b>	<b>GEOGRAFI DAN IKLIM/GEOGRAPHY AND CLIMATE</b>	
<b>1.1</b>	<b>KEADAAN GEOGRAFI</b>	
	<b>GEOGRAPHY CONDITION</b>	
1.1.1	Luas Daerah dan Jumlah Pulau Menurut Kecamatan di Kabupaten Maybrat, 2020 <i>Total Area and Number of Islands by Subdistrict in Maybrat Regency, 2020</i> .....	9
1.1.2	Tinggi Wilayah dan Jarak ke Ibukota Kabupaten Menurut Kecamatan di Kabupaten Maybrat, 2020 <i>Altitude and Distance to the Capital of Regency by Subdistrict in Maybrat Regency/Municipality, 2020</i> .....	11
<b>1.2</b>	<b>KEADAAN IKLIM</b>	
	<b>CLIMATE CONDITION</b>	
1.2.1	Pengamatan Unsur Iklim Menurut Bulan di Stasiun Sorong, 2020 <i>Observation of Climate Elements By Months at Sorong Station, 2020</i> ..	12
<b>2.</b>	<b>PEMERINTAHAN/GOVERNMENT</b>	
<b>2.1</b>	<b>WILAYAH ADMINISTRATIF</b>	
	<b>ADMINISTRATIVE AREA</b>	
2.1.1	Jumlah Desa <sup>1</sup> /Kelurahan Menurut Kecamatan di Kabupaten Maybrat, 2016–2020 <i>Number of Villages<sup>1</sup>/Kelurahan by Subdistrict in Maybrat Regency, 2016–2020</i> .....	24
<b>2.2</b>	<b>DEWAN PERWAKILAN RAKYAT DAERAH</b>	
	<b>REGIONAL HOUSE OF REPRESENTATIVE</b>	
2.2.1	Jumlah Anggota Dewan Perwakilan Rakyat Daerah Menurut Partai Politik dan Jenis Kelamin di kabupaten Maybrat, 2020 <i>Number of Regional House of Representatives's Members by Political Parties and Sex Maybrat Regency 2020</i> .....	26

**2.3 SUMBER DAYA MANUSIA**

**HUMAN RESOURCES**

2.3.1	Jumlah Pegawai Negeri Sipil Menurut Jabatan dan Jenis Kelamin di Kabupaten Maybrat, Desember 2019 dan Desember 2019 <i>Number of Civil Servants by Occupation and Sex in Maybrat Regency, December 2019 and December 2020</i> .....	27
2.3.2	Jumlah Pegawai Negeri Sipil Menurut Tingkat Pendidikan dan Jenis Kelamin di Kabupaten Maybrat, Desember 2019 dan Desember 2020 <i>Number of Civil Servants by Educational Level and Sex in Maybrat Regency, December 2019 and December 2020</i> .....	29
2.3.3	Jumlah Pegawai Negeri Sipil Menurut Tingkat Kepangkatan dan Jenis Kelamin di Kabupaten Maybrat, Desember 2019 dan Desember 2020 .....	
	<b><i>Number of Civil Servants by Hierarchy and Sex in Maybrat Regency, December 2019 and December 2020</i></b> .....	

**2.4 KEUANGAN PEMERINTAH**

**GOVERNMENT FINANCE**

2.4.1	Realisasi Pendapatan Pemerintah Kabupaten Maybrat Menurut Jenis Pendapatan (ribu rupiah), 2017–2020 <i>Actual Maybrat Regency Government Revenues by Kind of Revenues (thousand rupiahs), 2017–2020</i> .....	33
2.4.2	Realisasi Belanja Pemerintah Kabupaten Maybrat Menurut Jenis Belanja (ribu rupiah), 2017–2020 <i>Actual Maybrat Regency Government Expenditures by Kind of Expenditures (thousand rupiahs), 2017–2020</i> .....	35

**3. PENDUDUK DAN KETENAGAKERJAAN/  
POPULATION AND EMPLOYMENT**

**3.1 PENDUDUK  
POPULATION**

3.1.1	Penduduk, Laju Pertumbuhan Penduduk per Tahun, Distribusi Persentase Penduduk, Kepadatan Penduduk, Rasio Jenis	
-------	--	--

Kelamin Penduduk Menurut Kecamatan di Kabupaten Maybrat, 2020  
*Population, Annual Population Growth Rate, Percentage Distribution  
of Population, Population Density, and Population Sex Ratio by  
Subdistrict in Maybrat Regency, 2020*..... 48

**3.2 KETENAGAKERJAAN**

**EMPLOYMENT**

3.2.1 Jumlah Penduduk Berumur 15 Tahun Keatas  
Menurut Jenis Kegiatan Selama Seminggu yang  
Lalu dan Jenis Kelamin di Kabupaten Maybrat, 2020  
*Population Aged 15 Years and Over by Type of Activity During The  
Previous Week and Sex in Maybrat Regency, 2020*..... 52

3.2.2 Penduduk Berumur 15 Tahun ke Atas Menurut Pendidikan  
Tertinggi yang Ditamatkan dan Jenis Kegiatan Selama  
Seminggu yang Lalu di Kabupaten Maybrat, 2020  
*Population 15 Years of Age and Over by Educational Attainment and  
Type of Activity During the Previous Week in Maybrat Regency, 2020*.... 53

3.2.3 Penduduk Berumur 15 Tahun Ke Atas yang Bekerja  
Selama Seminggu yang Lalu Menurut Status Pekerjaan  
Utama dan Jenis Kelamin di Kabupaten Maybrat, 2020  
*Population 15 Years of Age and Over who Worked During The  
Previous Week by Main Employment Status and Sex in Maybrat  
Regency, 2020*.....

**4. SOSIAL DAN KESEJAHTERAAN RAKYAT/SOCIAL AND WELFARE**

**4.1 PENDIDIKAN**

**EDUCATION**

4.1.1 Jumlah Sekolah, Guru, dan Murid Taman Kanak-Kanak (TK) di  
Bawah Kementerian Pendidikan dan Kebudayaan Menurut  
Kecamatan di Kabupaten Maybrat, 2019/2020 dan 2020/2021  
*Number of Schools, Teachers, and Pupils in Kindergarten Under The*

	<i>Ministry of Education and Culture by Subdistrict in Maybrat Regency, 2019/2020 dan 2020/2021</i> .....	66
4.1.2	Jumlah Sekolah, Guru, dan Murid Raudatul Athfal (RA) di Bawah Kementerian Agama Menurut Kecamatan di Kabupaten Maybrat, 2019/2020 dan 2020/2021 <i>Number of Schools, Teachers, and Pupils in Raudatul Athfal (RA) Under The Ministry of Religious Affairs by Subdistrict in Maybrat Regency 2019/2020 and 2020/2021</i> .....	70
4.1.3	Jumlah Sekolah, Guru, dan Murid Sekolah Dasar (SD) di Bawah Kementerian Pendidikan dan Kebudayaan Menurut Kecamatan di Kabupaten Maybrat, 2019/2020 dan 2020/2021 <i>Number of Schools, Teachers, and Pupils in Primary Schools Under The Ministry of Education and Culture by Subdistrict in Maybrat Regency, 2019/2020 dan 2020/2021</i>	
4.1.4	Jumlah Sekolah, Guru, dan Murid Madrasah Ibtidaiyah (MI) di Bawah Kementerian Agama Menurut Kecamatan Menurut Kecamatan di Kabupaten Maybrat, 2019/2020 dan 2020/2021 <i>Number of Schools, Teachers, and Pupils in Madrasah Ibtidaiyah (MI) Under The Ministry of Religious Affairs by Subdistrict in Maybrat, 2019/2020 and 2020/2021</i> .....	76
4.1.5	Jumlah Sekolah, Guru, dan Murid Sekolah Menengah Pertama (SMP) di Bawah Kementerian Pendidikan dan Kebudayaan Menurut Kecamatan di Kabupaten Maybrat, 2019/2020 dan 2020/2021 <i>Number of Schools, Teachers, and Pupils in Junior High Schools Under The Ministry of Education and Culture by Subdistrict in Maybrat Regency, 2019/2020 dan 2020/2021</i> .....	
4.1.6	Jumlah Sekolah, Guru, dan Murid Madrasah Tsanawiyah (MTs) di Bawah Kementerian Agama Menurut Kecamatan di Kabupaten Maybrat, 2019/2020 dan 2020/2021 <i>Number of Schools, Teachers, and Pupils in Madrasah Tsanawiyah (MTs) Under The Ministry of Religious Affairs by Subdistrict in Maybrat Regency, 2019/2020 and 2020/2021</i> .....	81
4.1.7	Jumlah Sekolah, Guru, dan Murid Sekolah Menengah Atas (SMA) di Bawah Kementerian Pendidikan dan Kebudayaan Menurut	



	Kecamatan di Kabupaten Maybrat, 2019/2020 dan 2020/2021 <i>Number of Schools, Teachers, and Pupils in Senior High Schools Under The Ministry of Education and Culture by Subdistrict in Maybrat Regency, 2019/2020 dan 2020/2021</i> .....	82
4.1.8	Jumlah Sekolah, Guru, dan Murid Sekolah Menengah Kejuruan (SMK) di Bawah Kementerian Pendidikan dan Kebudayaan Menurut Kecamatan di Kabupaten Maybrat, 2019/2020 dan 2020/2021 <i>Number of Schools, Teachers, and Pupils in Vocational High Schools Under The Ministry of Education and Culture by Subdistrict in Maybrat Regency, 2019/2020 dan 2020/2021</i> .....	
4.1.9	Jumlah Sekolah, Guru, dan Murid Madrasah Aliyah (MA) di Bawah Kementerian Agama Menurut Kecamatan di Kabupaten Maybrat, 2019/2020 dan 2020/2021 <i>Number of Schools, Teachers, and Pupils in Madrasah Aliyah (MA) Under the Ministry of Religious Affairs by Subdistrict in Maybrat Regency, 2019/2020 and 2020/2021</i> .....	90
4.1.10	Jumlah Desa <sup>1</sup> /Kelurahan yang Memiliki Fasilitas Sekolah Menurut Kecamatan dan Tingkat Pendidikan di Kabupaten Maybrat, 2018– 2020 <i>Number of Villages<sup>1</sup>/Kelurahan Having Educational Facilities by Subdistrict and Educational Level in Maybrat Regency, 2018– 2020</i> .91	
4.1.11	Angka Partisipasi Murni (APM) dan Angka Partisipasi Kasar (APK) Menurut Jenjang Pendidikan di Kabupaten Maybrat, 2019 dan 2020 <i>Net Participation Rates and Gross Participation Rates by Educational Level in Maybrat Regency, 2019 and 2020</i> .....	97
4.1.12	Persentase Penduduk Berumur 15 Tahun ke Atas yang Melek Huruf Menurut Kelompok Umur di Kabupaten Maybrat, 2019 dan 2020 <i>Percentage of Literate People Aged 15 Years and Over by Age Group in Maybrat Regency, 2019 and 2020</i> .....	98
<b>4.2</b>	<b>KESEHATAN</b> .....	
	<b>HEALTH</b> .....	
4.2.1	Jumlah Desa <sup>1</sup> /Kelurahan Yang Memiliki Sarana Kesehatan Menurut Kecamatan di Kabupaten Maybrat, 2018–2020 <i>Number of Villages<sup>1</sup>/Kelurahan Having Health Facilities by Subdistrict</i>	

	<i>in Maybrat Regency, 2018–2020 .....</i>	99
<b>4.3</b>	<b>AGAMA DAN SOSIAL LAINNYA</b>	
	<b>RELIGION AND OTHER SOCIAL AFFAIRS</b>	
4.3.1	Jumlah Penduduk Menurut Kecamatan dan Agama yang Dianut di Kabupaten Maybrat , 2020 <i>Population by Subdistrict and Religion in Maybrat Regency, 2020.....</i>	106
4.3.2	Jumlah Tempat Peribadatan Menurut Kecamatan di Kabupaten Maybrat, 2020 <i>Number of Places of Worship by Subdistrict in Maybrat Regency, 2020</i>	108
4.3.3	Jumlah Desa <sup>1</sup> /Kelurahan yang Mengalami Bencana Alam <sup>2</sup> Menurut Kecamatan di Maybrat, 2014, 2018, dan 2019 <i>Number of Villages<sup>1</sup>/Kelurahan that Had Natural Disaster<sup>2</sup> by Subdistrict in Maybrat, 2014, 2018, dan 2019.....</i>	110
<b>4.4</b>	<b>KEMISKINAN</b>	
	<b>POVERTY</b>	
4.4.1	Garis Kemiskinan, Jumlah, dan Persentase Penduduk Miskin di Kabupaten Maybrat, 2013–2020 Poverty Line, Number, and Percentage of Poor People in Maybrat Regency, 2013–2020.....	
4.4.2	Indeks Kedalaman Kemiskinan dan Indeks Keparahan Kemiskinan di Kabupaten Maybrat, 2013–2020 Poverty Gap Index and Poverty Severity Index in Maybrat Regency/Municipality, 2013–2020	
<b>4.5</b>	<b>PEMBANGUNAN MANUSIA</b>	
	<b>HUMAN DEVELOPMENT</b>	
4.5.1	Indeks Pembangunan Manusiadi Kabupaten Maybrat, 2013–2020 Human Development Index in Maybrat Regency/Municipality, 2013–2020	
<b>5.</b>	<b>PERTANIAN, KEHUTANAN, PETERNAKAN, DAN PERIKANAN/</b>	
	<b>AGRICULTURE, FORESTRY, LIVESTOCK, AND FISHERY</b>	
<b>5.1</b>	<b>HORTIKULTURA</b>	
	<b>HORTICULTURE</b>	
5.1.1	Luas Panen Tanaman Sayuran Menurut Kecamatan dan Jenis Tanaman di Kabupaten Maybrat (ha), 2019 dan 2020 <i>Harvested Area of Vegetables by Subdistrict and Kind of Plant in</i>	

	Halaman Page
	128
5.1.2	132
5.1.3	135
5.1.4	137
5.1.5	139
5.1.6	142
5.1.7	145
5.1.8	146
5.1.9	

	Halaman Page
	<i>Harvested Area of Ornamental Plants by Subdistrict and Kind of Plant in Maybrat Regency (m<sup>2</sup>), 2019 and 2020</i> .....
	147
5.1.10	Produksi Tanaman Hias Menurut Kecamatan dan Jenis Tanaman di Kabupaten Maybrat (tangkai), 2019 and 2020 <i>Production of Ornamental Plants by Subdistrict and Kind of Plant in Maybrat Regency (stalks), 2019 and 2020</i> .....
	149
5.1.11	Luas Panen Tanaman Hias Menurut Jenis Tanaman di Kabupaten Maybrat (m <sup>2</sup> ), 2017–2020 <i>Harvested Area of Ornamental Plants by Kind of Plant in Maybrat Regency (m<sup>2</sup>), 2017–2020</i> .....
	151
5.1.12	Produksi Tanaman Hias Menurut Jenis Tanaman di Kabupaten Maybrat (tangkai), 2017–2020 <i>Production of Ornamental Plants by Kind of Plant n Maybrat Regency (stalks), 2017–2020</i> .....
	153
5.1.13	Produksi Buah-buahan Menurut Kecamatan dan Jenis Tanaman di Kabupaten Maybrat (ton), 2019 and 2020 <i>Production of Fruits by Subdistrict and Kind of Plant in Maybrat Regency (ton), 2019 and 2020</i> .....
	155
5.1.14	Produksi Buah–Buahan dan Sayuran Tahunan Menurut Jenis Tanaman (ton) di Kabupaten Maybrat, 2017–2020 <i>Production of Annual Fruits and Vegetables by Kind of Plant in Maybrat Regency (ton), 2017–2020</i> .....
	159
<b>5.2</b>	<b>PERKEBUNAN</b>
	<b>ESTATE CROPS</b>
5.2.1	Luas Areal Tanaman Perkebunan Menurut Kecamatan dan Jenis Tanaman di Kabupaten Maybrat (ha), 2019 dan 2020 <i>Planted Area of Estate Crops by Subdistrict and Type of Crops in Maybrat Regency (ha), 2019 dan 2020</i> .....
	161
5.2.2	Produksi Perkebunan Menurut Kecamatan dan Jenis Tanaman di Kabupaten Maybrat (ton), 2019 dan 2020 <i>Production of Estate by Subdistrict and Type of Crops in Maybrat</i>

	<i>Regency (ton), 2019 and 2020 .....</i>	166
<b>6.</b>	<b>INDUSTRI, PERTAMBANGAN, DAN ENERGI/ INDUSTRY, MINING, AND ENERGY</b>	
6.1.1	Daya Terpasang, Produksi, dan Distribusi Listrik PT. PLN (Persero) pada Cabang/Ranting PLN Menurut Kecamatan Kabupaten Maybrat, 2020 <i>Installed Electricity Power, Production, and Distribution of PT. PLN (Persero) at PLN Branch by Subdistrict in Maybrat, 2020 .....</i>	176
<b>7.</b>	<b>PARIWISATA/TOURISM</b>	
7.1.1	Jumlah Rumah Makan/Restoran Menurut Kecamatan di Kabupaten Maybrat, 2017–2020 <i>Number of Restaurants by Subdistrict in Maybrat Regency, 2017– 2020 .....</i>	186
7.1.2	Jumlah Obyek Wisata dan Daya Tarik (ODTW) Wisata di Kabupaten Maybrat, 2020 .....	
	<i>Objects and Tourist Destination in Maybrat, 2019.....</i>	188
7.1.3	Jumlah Akomodasi, Kamar, dan Tempat Tidur yang Tersedia pada Hotel Nonbintang Menurut Kecamatan, 2020* <i>Number of Accommodations, Available Rooms and Beds in Non- Classified Hotel by Subdistrict, 2020* .....</i>	189
<b>8.</b>	<b>TRANSPORTASI DAN KOMUNIKASI/ TRANSPORTATION AND COMMUNICATION</b>	
<b>8.1</b>	<b>TRANSPORTASI TRANSPORTATION</b>	
8.1.1	Panjang Jalan Menurut Tingkat Kewenangan Pemerintahan di Kabupaten Maybrat (km), 2018–2020 <i>Length of Roads by Level of Government Authority in Maybrat</i>	

	<i>Regency (km), 2018–2020</i> .....	196
8.1.2	Panjang Jalan Menurut Jenis Permukaan Jalan di Kabupaten Maybrat (km), 2018–2020 <i>Length of Roads by Type of Road Surface in Maybrat Regency(km), 2018–2020</i> .....	197
8.1.3	Panjang Jalan Menurut Kondisi Jalan di Kabupaten/Kota Maybrat (km), 2018–2020 <i>Length of Roads by Condition of Roads in Maybrat Regency (km), 2018–2020</i> .....	198
<b>8.2</b>	<b>KOMUNIKASI</b>	
	<b>COMMUNICATION</b>	
8.2.1	Jumlah Kantor Pos Pembantu Menurut Kecamatan di Kabupaten Maybrat, 2017–2020 <i>Number of Post Offices Subsidiaries by Subdistrict in Maybrat Regency 2017–2020</i> .....	199
<b>9.</b>	<b>PERBANKAN, KOPERASI, DAN HARGA-HARGA/</b> <b>BANKING, COOPERATIVE, AND PRICES</b>	
9.1	Jumlah Koperasi Aktif Menurut Kecamatan di Kabupaten Maybrat, 2017–2020 <i>Number of Active Cooperative by Subdistrict in Maybrat Regency 2017–2020</i> .....	205
<b>10.</b>	<b>PENGELUARAN PENDUDUK/POPULATION EXPENDITURE</b>	
	<i>Percentage of Monthly Expenditure per Capita by Commodity Group in Maybrat Regency, 2020</i> .....	211
10.1	Rata-rata Pengeluaran per Kapita Sebulan Menurut Kelompok Komoditas (rupiah) di Kabupaten Maybrat, 2019 dan 2020 <i>Monthly Average Expenditure per Capita by Commodity Group (rupiahs) in Maybrat Regency, 2019 and 2020</i> .....	212
10.2	Persentase Pengeluaran per Kapita Sebulan Menurut Kelompok Komoditas di Kabupaten Maybrat, 2019 dan 2020 <i>Percentage of Monthly Expenditure per Capita by Commodity Group in Maybrat Regency, 2019 and 2020</i> .....	213
10.3	Persentase Penduduk Menurut Golongan Pengeluaran	

	Per Kapita Sebulan Kabupaten Maybrat , 2020 <i>Percentage of Population by Per Capita Spending Group a Month in Maybrat Regency, 2020</i> .....	214
<b>11.</b>	<b>PERDAGANGAN/TRADE</b>	
11.1	Jumlah Sarana Perdagangan Menurut Jenisnya di Kabupaten Maybrat, 2017–2020 <i>Number of Trading Facilities by Type of Facility in Maybrat Regency 2017–2020</i> .....	219
<b>12.</b>	<b>SISTEM NERACA REGIONAL/SYSTEM OF REGIONAL ACCOUNTS</b>	
12.1.	Produk Domestik Regional Bruto Atas Dasar Harga Berlaku Menurut Lapangan Usaha di Kabupaten Maybrat(miliar rupiah), 2016–2020 Gross Regional Domestic Product at Current Market Prices by Industry in Maybrat Regency (billion rupiahs), 2015–2020.....	
12.2	Produk Domestik Regional Bruto Atas Dasar Harga Konstan 2010 Menurut Lapangan Usaha di Kabupaten Maybrat (miliar rupiah), 2016–2020 Gross Regional Domestic Product at 2010 Constant Market Prices by Industry in Maybrat Regency (billion rupiahs), 2016–2020 .....	
12.3	Distribusi Persentase Produk Domestik Regional Bruto Atas Dasar Harga Berlaku Menurut Lapangan Usaha di Kabupaten Maybrat, 2016–2020 Percentage Distribution of Gross Regional Domestic Product at Current Market Prices by Industry in Maybrat Regency, 2016–2020 .	
12.4	Laju Pertumbuhan Produk Domestik Regional Bruto Atas Dasar Harga Konstan 2010 Menurut Lapangan Usaha di Kabupaten Maybrat (persen), 2017–2020 Growth Rate of Gross Regional Domestic Product at 2010 Constant Market Prices by Industry in Maybrat Regency (percent), 2017–2020 .....	
12.5	Produk Domestik Regional Bruto Atas Dasar Harga Berlaku Menurut Jenis Pengeluaran di Kabupaten Maybrat (juta rupiah), 2016–2020	

	<i>Gross Regional Domestic Product at Current Market Prices by Type of Expenditure in Maybrat Regency (million rupiahs), 2016–2020.....</i>	238
12.6	Produk Domestik Regional Bruto Atas Dasar Harga Konstan 2010 Menurut Jenis Pengeluaran di Kabupaten Maybrat (juta rupiah), 2016–2020 <i>Gross Regional Domestic Product at 2010 Constant Market Prices by Type of Expenditure in Maybrat Regency (million rupiahs), 2016–2020</i>	
<b>13.</b>	<b>PERBANDINGAN ANTAR KABUPATEN/ KOTA/ REGENCY/MUNICIPAL COMPARISON</b>	
13.1	Jumlah Penduduk Menurut Kabupaten/ Kota di Provinsi Papua Barat , 2016–2020 <i>Population by Regency/Municipality in West Papua Province , 2016–2020</i>	
13.2	Laju Pertumbuhan Produk Domestik Regional Bruto Atas Dasar Harga Konstan 2010 Menurut Kabupaten/ Kota di Provinsi Papua Barat (persen), 2016–2020 <i>Rate of Growth of Gross Regional Domestic Products at Constant 2010 Prices by Regency/Municipality in Papua Barat Province (percent), 2016–2020.....</i>	248
13.3	Jumlah Penduduk Miskin Menurut Kabupaten/ Kota di Provinsi Maybrat (ribu), 2016–2020 <i>Number of Poor Population by Regency/Municipality in Maybrat Province (thousand), 2016–2020 .....</i>	
13.4	Indeks Pembangunan Manusia Menurut Kabupaten/Kota di Provinsi Maybrat, 2016–2020 <i>Human Development Index by Regency/Municipality in Maybrat Province, 2016–2020 .....</i>	250



## DAFTAR GAMBAR/LIST OF FIGURES

		Halaman Page
1.1	Luas Daerah menurut Kecamatan (%), 2020 <i>Area of Subdistrict (%), 2020</i> .....	7
1.2	Jarak dari Ibukota Kabupaten/Kota ke Ibukota Provinsi di Provinsi Jawa Tengah (km), 2020 <i>Distance between Regency/Municipality Capital and Province Capital in Jawa Tengah Province (km), 2020</i> .....	8
2.1	Banyaknya Desa / Kelurahan Definitif Kabupaten Maybrat, 2019 ..... <b><i>Number of Devinitive Village / Urban Village of Maybrat Regency, 2019</i></b> .....	
3.1	Jumlah Penduduk Maybrat Menurut Kelompok Umur, 2020..... <i>Number of Maybrat Population by Age Group, 2020</i>	
4.1	Indeks Pembangunan Manusia di Kabupaten Maybrat, Tahun 2013-2020 <i>Human Development Index in Maybrat Regency, 2013-2020</i> .....	65
7.1	Jumlah Akomodasi, Kamar, dan Tempat Tidur yang tersedia pada Hotel Nonbintang Menurut Kecamatan, 2019..... <i>Number of Accommodations, Available Rooms and Beds in Non-Classified Hotel by Subdistrict, 2019</i> .....	185
10.1	Persentase Pengeluaran per Kapita Sebulan Menurut Kelompok Komoditas di Kabupaten Maybrat, 2020	
13.1	Jumlah Penduduk Menurut Kabupaten/Kota di Provinsi Papua Barat , 2016–2020 <i>Population by Regency/Municipality in West Papua Province , 2016–2020</i>	

<https://maybratkab.bps.go.id>

## PENJELASAN UMUM/EXPLANATORY NOTES

Tanda-tanda, satuan-satuan, dan lain-lainnya yang digunakan dalam publikasi ini adalah sebagai berikut:

*Symbols, measurement units, and acronyms which are used in this publication, are as follows:*

### 1. TANDA-TANDA/SYMBOLS

Data tidak tersedia/Data not available .....	: ...
Tidak ada atau nol /Null or zero .....	: -
Data dapat diabaikan/Data negligible .....	: 0
Tanda decimal/Decimal point .....	: ,
Data tidak dapat ditampilkan/Not applicable .....	: NA
Angka estimasi/Estimated figures .....	: e
Angka diperbaiki/Revised figures .....	: r
Angka sementara/Preliminary figures .....	: x
Angka sangat sementara/Very preliminary figures .....	: xx
Angka sangat sangat sementara/Very very preliminary figures .....	: xxx

### 2. SATUAN/UNITS

barel/barrel .....	: 158,99 liter/litres = 1/6,2898 m <sup>3</sup>
hektar (ha)/hectare (ha) .....	: 10 000 m <sup>2</sup>
kilometer (km)/kilometres (km) .....	: 1 000 meter/meters (m)
knot/knot .....	: 1,8523 km/jam (km/hour)
kuintal/quintal .....	: 100 kg
KWh .....	: 1 000 Watt hour
MWh .....	: 1 000 KWh
liter (untuk beras)/litre (for rice) .....	: 0,80 kg
MMSCF .....	: 1/35,3 m <sup>3</sup>
metrik ton (m.ton)/metric ton (m. ton) .....	: 0,98421 long ton = 1 000 kg
ons/ounce .....	: 28,31 gram/grams
ton .....	: 1 000 kg

Satuan lain: buah, dus, butir, helai/lembar, kaleng, batang, pulsa, ton kilometer (ton-km), jam, menit, persen (%).

*Other units: unit, pack, pieces, sheet, tin, pulse, ton-kilometres(ton-km), hour, minute, percent (%).*

Perbedaan angka di belakang koma disebabkan oleh pembulatan angka.

*The difference in decimal numbers is caused by rounding.*



## DAFTAR SINGKATAN/ LIST OF ABBREVIATIONS

SI	: Stasiun Iklim
SIMPK	: Stasiun Meteorologi Pertanian Khusus
t.t	: Tempat tidur
BCG	: Bacillus Calmette Guerin
DPT	: Difteri, Pertusis, Tetanus
TT	: Tetanus Toxoid
IOT	: Industri Obat Tradisional/ <i>Traditional Medicine Industry</i>
IKOT	: Industri Kecil Obat Tradisional/ <i>Traditional Medicine Small</i>
Alkes	: Alat kesehatan/ <i>Health Kits</i>
PKRT	: Perbekalan Kesehatan Rumah tangga/ <i>Household Health Logistics</i>
Kompl	: Komplemen/ <i>Complement</i>
IRTP	: Industri Pangan Produksi Rumah Tangga/ <i>Foods Home Industry</i>
PBF	: Pedagang Besar Farmasi/ <i>Pharmacy Whole-seller</i>
GFK	: Gudang Farmasi Kab/Kota/Regency/ <i>Municipality Pharmacy Warehouse</i>
RB	: Rumah Bersalin/ <i>Delivery House</i>
Pustu	: Puskesmas pembantu/ <i>Auxiliary Public Health Center</i>
BP	: Balai Pengobatan/ <i>Polyclinic</i>
TPS	: Tempat Pembuangan Sementara / <i>landfill</i>
Jamkesmas	: Jaminan kesehatan masyarakat miskin/ <i>Poor public health insurance</i>
PJKMU	: Program Jaminan Kesehatan Masyarakat Umum
SIUP	: Surat Ijin Usaha Perdagangan/ <i>Trading Permission Letter</i>
TDP	: Tanda Daftar Perusahaan/ <i>Company Registration Identity</i>
API	: Angka Pengenal Importir/ <i>Importer's Identity Number</i>



## Statistik Kunci, 2018–2020

### Key Statistics, 2018–2020

Rincian/Description	Satuan/Unit	2018	2019	2020
(1)	(2)	(3)	(4)	(5)
<b>SOSIAL/SOCIAL</b>				
Penduduk <sup>1</sup> /Population <sup>1</sup>	juta/million			
Laju Pertumbuhan Penduduk <sup>1</sup> /Population Growth <sup>1</sup>	%			
Angka Harapan Hidup <sup>1-e</sup> /Life Expectancy Rate <sup>1</sup>	tahun/years			
Angka Melek Huruf Usia 15+/Literacy Rate Aged 15+	%			
Tingkat Partisipasi Angkatan Kerja -TPAK <sup>2,3</sup> Labour Force Participation Rate-LFPR <sup>2,3</sup>	%			
Tingkat Pengangguran Terbuka-TPT <sup>2</sup> Unemployment Rate-UR <sup>2</sup>	%			
Penduduk Miskin <sup>5</sup> /Poor People <sup>4</sup>	juta/million			
Persentase Penduduk Miskin <sup>4</sup> Percentage of Poor People <sup>4</sup>	%			
Indeks Pembangunan Manusia-IPM <sup>5</sup> Human Development Index <sup>5</sup>	—			
<b>EKONOMI/ECONOMIC</b>				
Produk Domestik Regional Bruto (PDRB) Harga Berlaku <sup>6</sup> Gross Regional Domestic Bruto (GRDP) at Current Price <sup>6</sup>	triliun rupiah trillion rupiahs			
Laju Pertumbuhan Ekonomi <sup>8</sup> /Economic Growth <sup>7</sup>	%			
PDRB Per Kapita Harga Berlaku <sup>6,8</sup> Per Capita of GRDP at Current Price <sup>6,8</sup>	juta rupiah million rupiahs			

- Catatan/Notes: <sup>1</sup> Hasil proyeksi penduduk Indonesia 2010–2035 (pertengahan tahun/Juni)/The result of Indonesia population projection 2010–2035 (mid year/June)
- <sup>2</sup> Kondisi Agustus/Condition at August
- <sup>3</sup> Menggunakan penimbang hasil proyeksi penduduk tahun 2010–2035/Weighted by the 2010–2035 population projection
- <sup>4</sup> Kondisi Maret/Condition at March
- <sup>5</sup> Sejak tahun 2010, IPM dihitung dengan metode baru. Komponen IPM metode baru adalah angka harapan hidup saat lahir, harapan lama sekolah, rata-rata lama sekolah, dan pengeluaran per kapita/Since 2010, HDI was calculated using new method. New HDI component are life expectancy at birth, expected years of schooling, means years of schooling, and expenditure per capita
- <sup>6</sup> Mulai tahun 2010 mengadopsi System of National Account 2008 (SNA 2008)/Since 2010 is in line with System of National Account 2008 (SNA 2008)
- <sup>7</sup> Menggunakan tahun dasar 2010 (2010=100)/Using 2010 base year (2010=100)
- <sup>8</sup> Menggunakan proyeksi penduduk berdasarkan hasil SP2010/Using population projection based on SP2010





# BAB 1

## GEOGRAFI DAN IKLIM

### GEOGRAPHY AND CLIMATE



### Curah Hujan Tertinggi

Curah hujan tertinggi tahun 2020 adalah 747 mm pada bulan September

# 34°C

### Suhu Maksimum

Suhu maksimum tahun 2020 adalah 34°C pada bulan Maret



**PENJELASAN TEKNIS**

1. Secara astronomis, Indonesia terletak antara 6008' Lintang Utara dan 11015' Lintang Selatan dan antara 94045'–141005' Bujur Timur dan dilalui oleh garis ekuator atau garis khatulistiwa yang terletak pada garis lintang 00.
2. Berdasarkan posisi geografisnya, negara Indonesia memiliki batas-batas: Utara - Negara Malaysia, Singapura, Filipina, dan Laut Cina Selatan; Selatan - Negara Australia dan Samudera Hindia; Barat - Samudera Hindia; Timur - Negara Papua Nugini, Timor Leste, dan Samudera Pasifik.
3. Indonesia terdiri dari 34 provinsi yang terletak di lima pulau besar dan empat kepulauan, yaitu:
  - a. Pulau Sumatera: Aceh, Sumatera Utara, Sumatera Barat, Riau, Jambi, Sumatera Selatan, Bengkulu, dan Lampung.
  - b. Kepulauan Riau: Kepulauan Riau.
  - c. Kepulauan Bangka Belitung: Kepulauan Bangka Belitung
  - d. Pulau Jawa: DKI Jakarta, Jawa Barat, Banten, Jawa Tengah, DI Yogyakarta, dan Jawa Timur.
  - e. Kepulauan Nusa Tenggara (Sunda Kecil): Bali, Nusa Tenggara Barat, dan Nusa Tenggara Timur.
  - f. Pulau Kalimantan: Kalimantan

**TECHNICAL NOTES**

1. *Astronomically, Indonesia is located between 60 08' North latitude and 110 15' South latitude, and between 940 45' and 1410 05' East longitude and lies on equator line located at 00 latitude line.*
2. *In terms of geographic position, Indonesia has boundaries as follows: North - Malaysia, Singapore, Philippines, and South China Sea; South - Australia and Indian Ocean; West - Indian Ocean; East - Papua New Guinea, Timor Leste, and Pasific Ocean.*
3. *Indonesia has 34 provinces spreading over five main islands and four archipelago. These include:*
  - a. *Sumatera Island: Aceh, Sumatera Utara, Sumatera Barat, Riau, Jambi, Sumatera Selatan, Bengkulu, and Lampung.*
  - b. *Riau Archipelago: Kepulauan Riau.*
  - c. *Bangka Belitung Archipelago: Kepulauan Bangka Belitung.*
  - d. *Jawa Island: DKI Jakarta, Jawa Barat, Banten, Jawa Tengah, DI Yogyakarta, and Jawa Timur.*
  - e. *Nusa Tenggara Archipelago (Sunda Kecil): Bali, Nusa Tenggara Barat, and Nusa*

- Barat, Kalimantan Tengah, Kalimantan Selatan, Kalimantan Timur, dan Kalimantan Utara
- g. Pulau Sulawesi: Sulawesi Utara, Gorontalo, Sulawesi Tengah, Sulawesi Selatan, Sulawesi Barat, dan Sulawesi Tenggara.
- h. Kepulauan Maluku: Maluku dan Maluku Utara.
- d. Pulau Papua: Papua dan Papua Barat.
- Tenggara Timur.
- f. Kalimantan Island: Kalimantan Barat, Kalimantan Tengah, Kalimantan Selatan, Kalimantan Timur and Kalimantan Utara.
- g. Sulawesi Island: Sulawesi Utara, Gorontalo, Sulawesi Tengah, Sulawesi Selatan, Sulawesi Barat, and Sulawesi Tenggara.
- h. Maluku Archipelago: Maluku and Maluku Utara.
- i. Papua Island: Papua and Papua Barat.
4. Data iklim yang dikumpulkan terdiri dari suhu udara, kelembaban udara, tekanan udara, curah hujan, hari hujan, dan penyinaran matahari yang diperoleh dari Badan Meteorologi, Klimatologi dan Geofisika Sorong.
4. *Climate data collected consist of temperatures, relative humidity, atmospheric pressure, rain fall, rainy days, and sun irradiating that comes from Meteorology, Climatology and Geophysical of Sorong.*
- 5. Desa/Kelurahan Tepi Laut** adalah desa/kelurahan yang sebagian atau seluruh wilayahnya bersinggungan langsung dengan laut, baik berupa pantai maupun tebing karang.
- 5. Coastal Village/Coastal Sub-Subdistrict** is a village/sub-subdistrict which some areas are intersect/directly adjacent to the sea, either gently sloping/flat beach or cliffs/reef.
- 6. Desa/Kelurahan bukan tepi laut** adalah desa/kelurahan yang wilayahnya tidak bersinggungan langsung dengan laut.
- 6. Non Coastal Village/Non Coastal Sub-Subdistrict** is a village which has no area that intersect/directly adjacent to the sea.
- 7. Desa/Kelurahan Lereng/Puncak** adalah desa/kelurahan yang sebagian besar wilayahnya
- 7. Slope/Peak Village/Sub-Subdistrict** is a village/sub-subdistrict which the largest part of

4. berada di puncak gunung/ pegunungan atau terletak di antara puncak sampai lembah.
4. *village/sub-subdistrict lies on the highest part of mount/mountain or lies between the peak to the valley.*
5. **Desa/Kelurahan lembah** adalah desa/kelurahan yang wilayahnya sebagian besar merupakan daerah rendah yang terletak di antara dua gunung/pegunungan atau daerah yang mempunyai kedudukan lebih rendah dibandingkan daerah sekitarnya.
5. **Valley Village/Sub-Subdistrict area** is a village/sub-subdistrict with the largest part of the village/sub-subdistrict is a low area between two mountains or area that have a position lower than the surrounding areas.
6. **Desa/Kelurahan Dataran** adalah desa/kelurahan yang sebagian besar wilayahnya tampak datar, rata, dan membentang.
6. **Flat Village/Sub-Subdistrict** is a village/sub-subdistrict which the largest part of village/sub-subdistrict looked plane, flat, and stretches.

**ULASAN**

Kabupaten Maybrat memiliki jumlah distrik sebanyak 24 Distrik, yaitu : Aitinyo Barat, Ayamaru Selatan Jaya, Aitinyo, Aitinyo Tengah, Aifat Selatan, Aifat Timur Selatan, Aifat, Aitinyo Utara, Aitinyo Raya, Ayamaru Timur, Ayamaru Timur Selatan, Ayamru, Ayamaru Selatan, Ayamaru Jaya, Ayamaru Tengah, Ayamaru Barat, Ayamaru Utara, Ayamaru Utara Timur, Mare, Mare Selatan, Aifat Utara, Aifat Timur, Aifat Timur Tengah, dan Aifat Timur Jauh. Jumlah total kampung di Kabupaten Maybrat adalah sejumlah 259 Kampung.

Curah hujan tertinggi tahun 2020 adalah pada bulan september yaitu 747 mm. Suhu maksimum tahun 2020 adalah 34 derajat Celcius yang terjadi pada bulan Maret

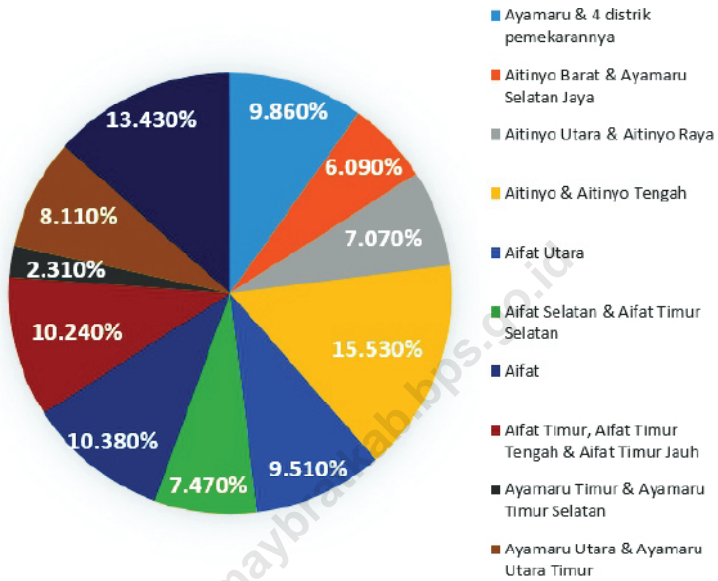
**DESCRIPTION**

*Maybrat Regency has 24 districts, namely: West Aitinyo, Ayamaru Selatan Jaya, Aitinyo, Central Aitinyo, South Aifat, South East Aifat, Aifat, North Aitinyo, Aitinyo Raya, East Ayamaru, South East Ayamaru, Ayamru, South Ayamaru, Ayamaru Jaya, Ayamaru Tengah, Ayamaru Barat, Ayamaru Utara, Ayamaru Utara Timur, Mare, Mare Selatan, Aifat Utara, Aifat Timur, Aifat Middle East, and Aifat Far East. The total number of villages in Maybrat Regency is 259 villages.*

*The highest rainfall in 2020 is in September, namely 747 mm. The maximum temperature in 2020 is 34 degrees Celsius which occurs in March*

**Gambar** 1.1  
**Figures**

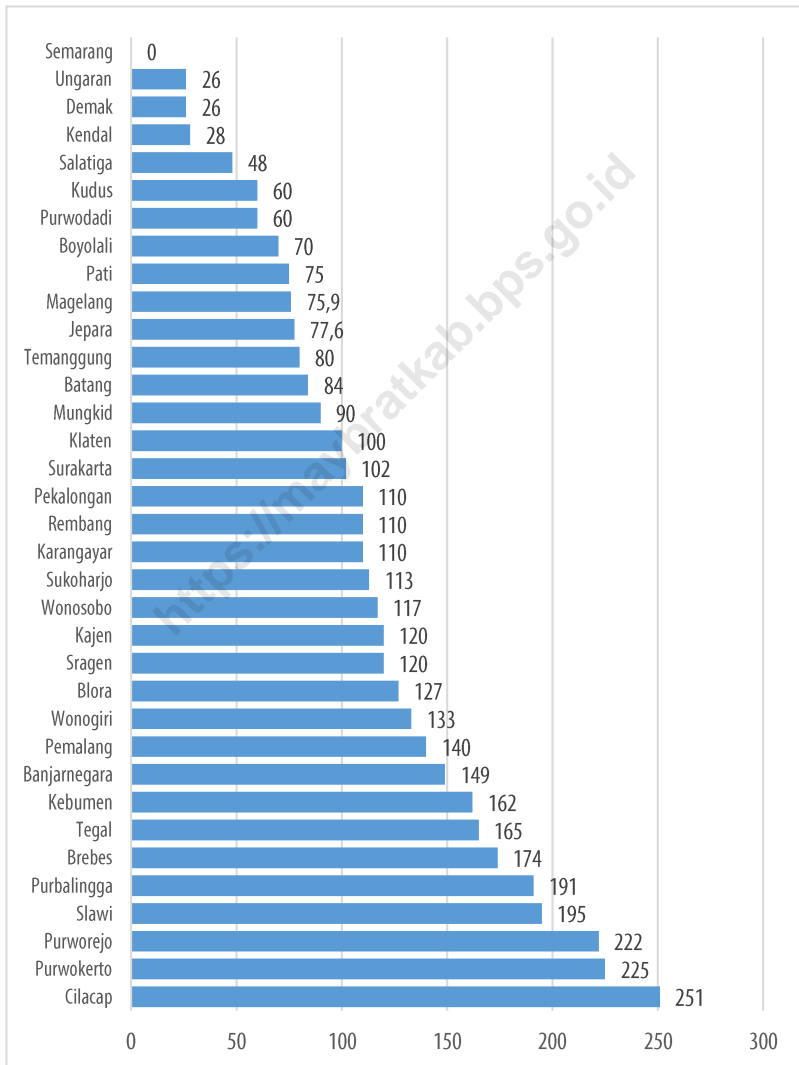
**Luas Daerah menurut Kecamatan (%), 2020**  
**Area of Subdistrict (%), 2020**



Sumber/Source: BPS Kabupaten Sorong Selatan  
BPS-Statistics of Sorong Selatan

**Gambar** 1.2  
**Figures**

**Jarak dari Ibukota Kabupaten/Kota ke Ibukota Provinsi di Provinsi Jawa Tengah (km), 2020**  
**Distance between Regency/Municipality Capital and Province Capital in Jawa Tengah Province (km), 2020**



Sumber/Source : Kanwil Badan Pertanahan Nasional Provinsi Jawa Tengah/National Landagency Council of Jawa Tengah Province



## 1.1 KEADAAN GEOGRAFI GEOGRAPHY CONDITION

**Tabel** 1.1.1 **Luas Daerah dan Jumlah Pulau Menurut Kecamatan di Kabupaten Maybrat, 2020**  
**Table** 1.1.1 **Total Area and Number of Islands by Subdistrict in Maybrat Regency, 2020**

Kecamatan Subdistrict	Ibukota Kecamatan Capital of Subdistrict	Luas Total Area (km <sup>2</sup> /sq.km)
(1)	(2)	(3)
Aitinyo Barat	Kambufatem	332,32
Ayamaru Selatan Jaya	Arus	-
Aitinyo	Aitinyo	848,36
Aitinyo Tengah	Yaksoro	-
Aifat Selatan	Kisor	408,12
Aifat Timur Selatan	Womba	-
Aifat	Kumurkek	566,81
Aitinyo Utara	Fategomi	386,28
Aitinyo Raya	Jitmau	-
Ayamaru Timur	Kambuaya	126,09
Ayamaru Timur Selatan	Kambuskato	-
Ayamaru	Mefkajin	538,60
Ayamaru Selatan	Koma-Koma	-
Ayamaru Jaya	Segior	-
Ayamaru Tengah	Kartapura	-
Ayamaru Barat	Soroan	-
Ayamaru Utara	Yukase	442,95
Ayamaru Utara Timur	Mapura	-
Mare	Suswa	733,50
Mare Selatan	Fase	-
Aifat Utara	Ayawasi	519,38
Aifat Timur	Aisa	559,28
Aifat Timur Tengah	Ayata	-
Aifat Timur Jauh	Ainesa	-
<b>Maybrat</b>	<b>Kumurkek</b>	<b>5461,69</b>

Lanjutan Tabel/*Continued Table 1.1.1*

Kecamatan <i>Subdistrict</i>	Persentase terhadap Luas Kabupaten <i>Percentage to Maybrat Area</i>	Jumlah Pulau <i>Number of Islands</i>
(1)	(4)	(5)
Aitinyo Barat	-	-
Ayamaru Selatan Jaya	-	-
Aitinyo	-	-
Aitinyo Tengah	-	-
Aifat Selatan	-	-
Aifat Timur Selatan	-	-
Aifat	-	-
Aitinyo Utara	-	-
Aitinyo Raya	-	-
Ayamaru Timur	-	-
Ayamaru Timur Selatan	-	-
Ayamaru	-	-
Ayamaru Selatan	-	-
Ayamaru Jaya	-	-
Ayamaru Tengah	-	-
Ayamaru Barat	-	-
Ayamaru Utara	-	-
Ayamaru Utara Timur	-	-
Mare	-	-
Mare Selatan	-	-
Aifat Utara	-	-
Aifat Timur	-	-
Aifat Timur Tengah	-	-
Aifat Timur Jauh	-	-
<b>Maybrat</b>	<b>-</b>	<b>-</b>

Catatan/Note: <sup>1</sup> Berdasarkan Peraturan Menteri Dalam Negeri Nomor 137 Tahun 2017 tanggal 29 Desember 2017/*Based on Minister of Home Affairs Regulation Number 137/2017, December 29, 2017*

<sup>2</sup> Berdasarkan informasi Kementerian Dalam Negeri Tahun 2018/*Based on information from Ministry of Home Affairs, 2018*

Sumber/Source: Pemerintah Daerah Kabupaten Maybrat/*Regional Government of Maybrat Regency*

**Tabel** 1.1.2 **Tinggi Wilayah dan Jarak ke Ibukota Kabupaten Menurut Kecamatan di Kabupaten Maybrat, 2020**  
**Altitude and Distance to the Capital of Regency by Subdistrict in Maybrat Regency/Municipality, 2020**

<b>Kecamatan Subdistrict</b>	<b>Tinggi Wilayah (mdpl) Altitude (m a.s.l)</b>	<b>Jarak ke Ibukota Kabupaten Distance to the Capital of Regency</b>
(1)	(2)	(3)
Aitinyo Barat	-	-
Ayamaru Selatan Jaya	-	-
Aitinyo	-	-
Aitinyo Tengah	-	-
Aifat Selatan	-	-
Aifat Timur Selatan	-	-
Aifat	-	-
Aitinyo Utara	-	-
Aitinyo Raya	-	-
Ayamaru Timur	-	-
Ayamaru Timur Selatan	-	-
Ayamaru	-	-
Ayamaru Selatan	-	-
Ayamaru Jaya	-	-
Ayamaru Tengah	-	-
Ayamaru Barat	-	-
Ayamaru Utara	-	-
Ayamaru Utara Timur	-	-
Mare	-	-
Mare Selatan	-	-
Aifat Utara	-	-
Aifat Timur	-	-
Aifat Timur Tengah	-	-
Aifat Timur Jauh	-	-
<b>Maybrat</b>	<b>-</b>	<b>-</b>

Sumber/Source: Pemerintah Daerah Kabupaten Maybrat/Regional Government of Maybrat Regency

## 1.2 KEADAAN IKLIM CLIMATE CONDITION

**Tabel** 1.2.1 **Pengamatan Unsur Iklim Menurut Bulan di Stasiun Sorong, 2020**  
**Table** 1.2.1 **Observation of Climate Elements By Months at Sorong Station, 2020**

Bulan Month	Suhu/Temperature (°C)			Kelembaban/Humidity (%)		
	Minimum	Rata-rata Average	Maksimum Maximum	Minimum	Rata-rata Average	Maksimum Maximum
(1)	(2)	(3)	(4)	(5)	(6)	(7)
Januari/January	24.0	28.4	33.8	70	79	89
Februari/February	23.8	28.4	33.8	70	78	90
Maret/March	23.6	27.9	34.0	74	82	90
April/April	23.6	27.8	33.2	75	83	88
Mei/May	24.1	28.0	34.2	76	84	91
Juni/June	23.0	26.8	32.6	83	88	91
Juli/July	23.2	26.4	31.8	90	86	93
Agustus/August	23.0	26.4	32.6	83	88	93
September/September	23.0	26.6	32.4	83	89	93
Oktober/October	23.4	26.9	32.9	81	87	93
November/November	23.8	27.2	33.0	82	86	91
Desember/December	22.8	27.4	33.4	79	85	93

Lanjutan Tabel/*Continued Table 1.2.1*

Bulan <i>Month</i>	Kecepatan Angin (m/det) <i>Wind Velocity (m/sec)</i>			Tekanan Udara/ <i>Atmospheric Pressure</i> (mb)		
	Minimum	Rata-rata <i>Average</i>	Maksimum <i>Maximum</i>	Minimum	Rata-rata <i>Average</i>	Maksimum <i>Maximum</i>
(1)	(8)	(9)	(10)	(11)	(12)	(13)
Januari/ <i>January</i>	0	4.7	13	1005.7	1009.0	1012.2
Februari/ <i>February</i>	0	5.5	12	1007.6	1009.7	1011.4
Maret/ <i>March</i>	0	4.5	14	1007.9	1009.5	1011.4
April/ <i>April</i>	0	4.7	14	1008.1	1009.6	1011.2
Mei/ <i>May</i>	0	4.8	15	1005.9	1009.2	1012.0
Juni/ <i>June</i>	0	4.3	18	1007.6	1009.2	1011.2
Juli/ <i>July</i>	0	4.5	12	1007.6	1008.7	1010.5
Agustus/ <i>August</i>	0	5.0	13	1007.3	1009.5	1011.7
September/ <i>September</i>	0	4.2	12	1007.1	1009.0	1010.5
Oktober/ <i>October</i>	0	4.5	14	1006.7	1008.3	1011.3
November/ <i>November</i>	0	4.4	17	1006.7	1008.4	1011.0
Desember/ <i>December</i>	0	4.1	17	1005.5	1007.5	1009.6

Lanjutan Tabel/*Continued Table 1.2.1*

<b>Bulan Month</b>	<b>Jumlah Curah Hujan Number of Precipitation (mm)</b>	<b>Jumlah Hari Hujan (hari) Number of Rainy Days (day)</b>	<b>Penyinaran Matahari Duration of Sunshine (%)</b>
(1)	(14)	(15)	(16)
Januari/January	36	6	799
Februari/February	39	7	73
Maret/March	166	15	64
April/April	224	12	75
Mei/May	243	13	75
Juni/June	520	26	66
Juli/July	747	29	60
Agustus/August	393	24	60
September/September	697	28	62
Oktober/October	388	28	63
November/November	273	19	61
Desember/December	147	15	61

Sumber/Source: Badan Meteorologi dan Geofisika Kota Sorong/Meteorologi and Geophysical of Sorong Municipality

# BAB 2

## PEMERINTAHAN GOVERNMENT



### PEMERINTAH DAERAH KABUPATEN MAYBRAT



**1125**

**Jumlah PNS Berjenis Kelamin  
Pria di Kabupaten Maybrat**



**800**

**Jumlah PNS Berjenis Kelamin  
Perempuan di Kabupaten Maybrat**





**PENJELASAN TEKNIS****TECHNICAL NOTES**

- |   |  |
|---|--|
| <p>1. Anggota Dewan Perwakilan Rakyat Daerah (DPRD) dipilih melalui pemilihan umum (pemilu) dan dilantik dalam masa jabatan lima tahun.</p>   | <p>1. <i>Regional House of Representatives (DPRD) members are elected through a general election and appointed for a five-years membership.</i></p>  |
| <p>2. Susunan pemerintahan Republik Indonesia periode 2019–2024 terdiri dari presiden, wakil presiden, lembaga tinggi negara, kementerian, setingkat menteri, dan Lembaga Pemerintahan Non Kementerian (LPNK).</p>  | <p>2. <i>The government structure of the Republic of Indonesia period 2019–2024 consists of president, vice president, state supreme agencies, ministries, ministerial level institutions, and non-ministerial institutions.</i></p>                                 |
| <p>3. Lembaga tinggi negara terdiri dari Majelis Permusyawaratan Rakyat (MPR), Dewan Perwakilan Rakyat (DPR), Badan Pemeriksa Keuangan (BPK), dan Mahkamah Agung (MA), Dewan Perwakilan Daerah (DPD), Mahkamah Konstitusi (MK), dan Komisi Yudisial (KY).</p> | <p>3. <i>State supreme agencies consist of The People's Consultative Assembly, The House of Representative, The Audit Board of the Republic of Indonesia, Supreme Court, Local Councils, Constitutional Court, and Judicial Commission.</i></p>                      |
| <p>4. Kementerian terdiri dari kementerian koordinator dan kementerian.</p>   | <p>4. <i>Ministries consist of coordinating ministry and departmental ministry.</i></p>  |
| <p>5. Kementerian koordinator terdiri dari bidang politik, hukum, dan keamanan (Polhukam), bidang perekonomian, bidang pembangunan manusia dan kebudayaan, dan bidang kemaritiman.</p>  | <p>5. <i>Coordinating ministries consist of Coordinating Ministry for Political, Legal, and Security Affairs, Coordinating Ministry for the Economy, Coordinating Ministry for Maritime Affairs, and Coordinating Ministry for Human Development and Culture</i></p> |
| <p>6. Kementerian terdiri dari Kementerian Sekretaris Negara,</p>   | <p>6. <i>Departmental Ministries consist of State Secretary; Ministry of Home</i></p>  |

Kementerian Dalam Negeri,  
 Kementerian Luar Negeri,  
 Kementerian Perencanaan  
 Pembangunan Nasional/  
 Bappenas, Kementerian  
 Pertahanan, Kementerian  
 Hukum dan Hak Asasi Manusia,  
 Kementerian Keuangan,  
 Kementerian Energi dan Sumber  
 Daya Mineral, Kementerian  
 Perindustrian, Kementerian  
 Perdagangan, Kementerian  
 Pertanian, Kementerian  
 Perhubungan, Kementerian  
 Kelautan dan Perikanan,  
 Kementerian Ketenagakerjaan,  
 Kementerian Badan Usaha Milik  
 Negara, Kementerian Koperasi  
 dan UKM, Kementerian Pekerjaan  
 Umum dan Perumahan Rakyat,  
 Kementerian Lingkungan Hidup  
 dan Kehutanan, Kementerian  
 Agraria dan Tata Ruang/  
 Badan Pertanahan Nasional,  
 Kementerian Kesehatan,  
 Kementerian Kebudayaan dan  
 Pendidikan Dasar Menengah,  
 Kementerian Sosial, Kementerian  
 Agama, Kementerian Pariwisata,  
 Kementerian Komunikasi dan  
 Informatika, Kementerian  
 Pendayagunaan Aparatur  
 Negara dan Reformasi Birokrasi,  
 Kementerian Pemuda dan  
 Olahraga, Kementerian Desa,  
 Pembangunan Daerah Tertinggal  
 dan Transmigrasi, Kementerian  
 Riset Teknologi dan Pendidikan  
 Tinggi, dan Kementerian  
 Pemberdayaan Perempuan

*Affairs; Ministry of Foreign Affairs;  
 Ministry of National Development  
 Planning/Chairperson of National  
 Development Planning Agency;  
 Ministry of Defence; Ministry of  
 Justice and Human Rights; Ministry  
 of Finance; Ministry of Energy  
 and Mineral Resources; Ministry  
 of Industry; Ministry of Trade;  
 Ministry of Agriculture; Ministry  
 of Transportation; Ministry of  
 Maritime Affairs and Fisheries;  
 Ministry of Manpower; Ministry of  
 State Owned Enterprises; Ministry  
 of Cooperatives and Small and  
 Medium Enterprises; Ministry of  
 Public Works and Public Housing;  
 Ministry of Environment and  
 Forestry; Ministry of Agrarian Affairs  
 and Spatial Planning/National  
 Land Agency; Ministry of Health;  
 Ministry of Culture and Elementary  
 & Secondary Education; Ministry of  
 Social Services; Ministry of Religious  
 Affairs; Ministry of Tourism; Ministry  
 of Communication and Informatics;  
 Ministry of Empowerment of  
 State Apparatus and Bureaucracy  
 Reform; Ministry of Youth and  
 Sports Affairs; Ministry of Village  
 Development, Disadvantaged  
 Regions and Transmigration;  
 Ministry of Research, Technology,  
 and Higher Education; and  
 Ministry of Women Empowerment  
 and Child Protection.*

dan Perlindungan Anak.

7. Setingkat Menteri terdiri dari Kejaksaan Agung, Tentara Nasional Indonesia, dan Kepolisian Negara Republik Indonesia.
7. *Ministerial Level Officials consist of, Attorney General, Indonesian National Defence Force, and Indonesian National Police.*
8. Lembaga Pemerintah Non Kementerian terdiri dari Arsip Nasional Republik Indonesia, Badan Intelijen Negara, Badan Kepegawaian Negara, Badan Kependudukan dan Keluarga Berencana Nasional, Badan Koordinasi Penanaman Modal, Badan Informasi Geospasial, Badan Meteorologi, Klimatologi, dan Geofisika, Badan Narkotika Nasional, Badan Nasional Penanggulangan Bencana, Badan Nasional Penanggulangan Terorisme, Badan Nasional Penempatan dan Perlindungan Tenaga Kerja Indonesia, Badan Pengawasan Obat dan Makanan, Badan Pengawasan Tenaga Nuklir, Badan Pengawasan Keuangan dan Pembangunan, Badan Pengkajian dan Penerapan Teknologi, Badan Pusat Statistik, Badan SAR Nasional, Badan Standardisasi Nasional, Badan Tenaga Nuklir Nasional, Lembaga Administrasi Negara, Lembaga Ilmu Pengetahuan Indonesia, Lembaga Ketahanan Nasional, Lembaga Kebijakan Pengadaan Barang/Jasa Pemerintah, Lembaga Penerbangan dan Antariksa Nasional, Lembaga
8. *Non Ministerial Institutions consist of National Archive of the Republic of Indonesia, State Intelligence Board, National Civil Service Agency, National Population and Family Planning Board, Investment Coordinating Board, Geospatial Information Agency, Meteorology, Climatology, and Geophysics Agency, National Narcotics Agency, National Agency for Disaster Management, National Counter Terrorism Agency, The National Authority for The Placement and Protection of Indonesian Overseas Workers, National Agency of Drugs and Foods Control, Nuclear Energy Controlling Board, Audit and Development Supervising Agency, Agency for the Assessment and Application Technology, BPS-Statistics Indonesia, National Search and Rescue Agency, National Standardization Board, National Nuclear Energy Board, National Institute of Administration, National Institute of Science, National Resilience Institute, Government Procurement Policy Board, National Institute of Space and Aeronautics, National Crypto Agency, and National Library of Republic of Indonesia.*

Sandi Negara, dan Perpustakaan  
Nasional Republik Indonesia.

<https://maybratkab.bps.go.id>

**ULASAN**

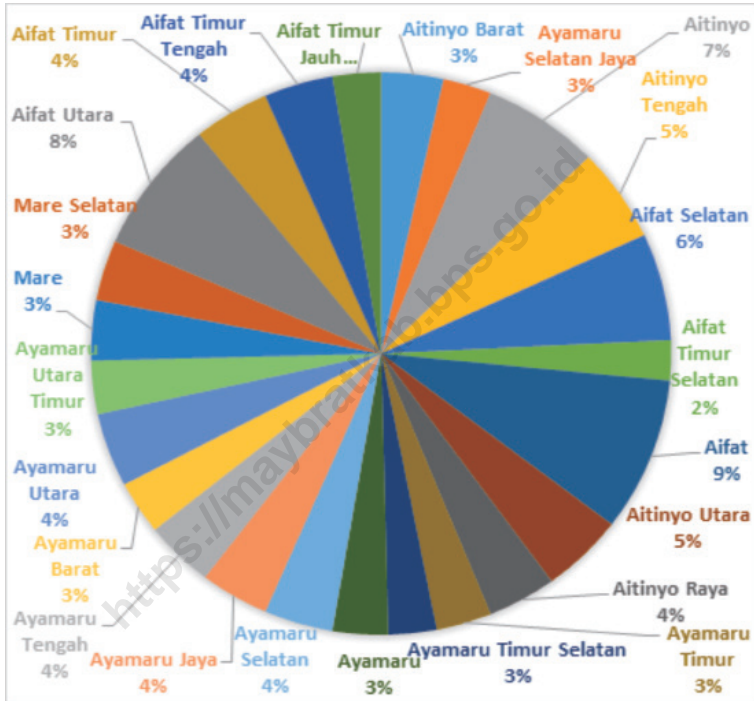
Kabupaten Maybrat memiliki jumlah distrik sebanyak 24 Distrik, yaitu : Aitinyo Barat, Ayamaru Selatan Jaya, Aitinyo, Aitinyo Tengah, Aifat Selatan, Aifat Timur Selatan, Aifat, Aitinyo Utara, Aitinyo Raya, Ayamaru Timur, Ayamaru Timur Selatan, Ayamru, Ayamaru Selatan, Ayamaru Jaya, Ayamaru Tengah, Ayamaru Barat, Ayamaru Utara, Ayamaru Utara Timur, Mare, Mare Selatan, Aifat Utara, Aifat Timur, Aifat Timur Tengah, dan Aifat Timur Jauh. Jumlah total kampung di Kabupaten Maybrat adalah sejumlah 259 Kampung.

**DESCRIPTION**

*Maybrat Regency has 24 districts, namely: West Aitinyo, Ayamaru Selatan Jaya, Aitinyo, Central Aitinyo, South Aifat, South East Aifat, Aifat, North Aitinyo, Aitinyo Raya, East Ayamaru, South East Ayamaru, Ayamru, South Ayamaru, Ayamaru Jaya, Ayamaru Tengah, Ayamaru Barat, Ayamaru Utara, Ayamaru Utara Timur, Mare, Mare Selatan, Aifat Utara, Aifat Timur, Aifat Middle East, and Aifat Far East. The total number of villages in Maybrat Regency is 259 villages.*

**Gambar** 2.1  
**Figures**

**Banyaknya Desa / Kelurahan Definitif Kabupaten  
Maybrat, 2019**  
**Number of Devinitive Village / Urban Village of Maybrat  
Regency, 2019**



Sumber/Source : Pemerintah Daerah Kabupaten Maybrat  
Regional Government of Maybrat Regency

## 2.1 WILAYAH ADMINISTRATIF ADMINISTRATIVE AREA

**Tabel 2.1.1** Jumlah Desa<sup>1</sup>/Kelurahan Menurut Kecamatan di Kabupaten Maybrat, 2016–2020  
*Number of Villages<sup>1</sup>/Kelurahan by Subdistrict in Maybrat Regency, 2016–2020*

Kecamatan Subdistrict	2016	2017	2018	2019	2020
(1)	(2)	(3)	(4)	(5)	(6)
Aitinyo Barat	9	9	9	9	9
Ayamaru Selatan Jaya	7	7	7	7	7
Aitinyo	17	17	17	17	17
Aitinyo Tengah	14	14	14	14	14
Aifat Selatan	16	16	16	16	16
Aifat Timur Selatan	6	6	6	6	6
Aifat	23	23	23	23	23
Aitinyo Utara	12	12	12	12	12
Aitinyo Raya	10	10	10	10	10
Ayamaru Timur	8	8	8	8	8
Ayamaru Timur Selatan	7	7	7	7	7
Ayamaru	7	7	7	7	7
Ayamaru Selatan	10	10	10	10	10
Ayamaru Jaya	10	10	10	10	10
Ayamaru Tengah	10	10	10	10	10
Ayamaru Barat	8	8	8	8	8
Ayamaru Utara	12	12	11	11	11
Ayamaru Utara Timur	7	7	8	8	8
Mare	9	9	9	9	9
Mare Selatan	9	9	9	9	9
Aifat Utara	20	20	20	20	20
Aifat Timur	9	9	11	11	11
Aifat Timur Tengah	12	12	10	10	10

Lanjutan Tabel/*Continued Table 2.1.1*

<b>Kecamatan Subdistrict</b>	<b>2016</b>	<b>2017</b>	<b>2018</b>	<b>2019</b>	<b>2020</b>
(1)	(2)	(3)	(4)	(5)	(6)
Aifat Timur Jauh	7	7	7	7	7
<b>Maybrat</b>	<b>158</b>	<b>259</b>	<b>259</b>	<b>259</b>	<b>259</b>

Catatan/Note: <sup>1</sup>Termasuk Unit Permukiman Transmigrasi (UPT)/*Include Transmigration Settlement Unit*  
 Sumber/Source: Peraturan Kepala Badan Pusat Statistik Nomor 1 Tahun 2020 Tanggal 5 Februari 2020 tentang Perubahan Atas Peraturan Kepala Badan Pusat Statistik Nomor 3 Tahun 2019 tentang Kode dan Nama Wilayah Kerja Statistik Tahun 2019/*Chief Statistician Regulation Number 1/2020, February 5 2020, as a revision of Chief Statistician Regulation Number 3 of 2019 on Code and Name of Regional Level of Data Collection.*



## 2.2 DEWAN PERWAKILAN RAKYAT DAERAH REGIONAL HOUSE OF REPRESENTATIVE

**Tabel 2.2.1** Jumlah Anggota Dewan Perwakilan Rakyat Daerah Menurut Partai Politik dan Jenis Kelamin di kabupaten Maybrat, 2020  
*Number of Regional House of Representatives's Members by Political Parties and Sex Maybrat Regency 2020*

Partai Politik <i>Political Parties</i>	Laki-laki <i>Male</i>	Perempuan <i>Female</i>	Jumlah <i>Total</i>
(1)	(2)	(3)	(4)
Gerindra	...	...	2
Pdi Perjuangan	...	...	3
Golkar	...	...	4
Nasdem	...	...	3
PKS	...	...	1
Hanura	...	...	3
Demokrat	...	...	4
<b>Maybrat</b>	...	...	<b>20</b>

## 2.3 SUMBER DAYA MANUSIA HUMAN RESOURCES

**Tabel 2.3.1** Jumlah Pegawai Negeri Sipil Menurut Jabatan dan Jenis Kelamin di Kabupaten Maybrat, Desember 2019 dan Desember 2020  
*Number of Civil Servants by Occupation and Sex in Maybrat Regency, December 2019 dan December 2020*

Jabatan <i>Occupation</i>	2019		Jumlah <i>Total</i>
	Laki-laki <i>Male</i>	Perempuan <i>Female</i>	
(1)	(2)	(3)	(4)
<b>Fungsional Tertentu</b> <i>Specific Functional</i>	-	-	-
<b>Fungsional Umum</b> <i>Staf General Functional</i>	-	-	-
<b>Struktural/Structural</b>			
Eselon V/5th Echelon	-	-	0
Eselon IV/4th Echelon	125	52	177
Eselon III/3rd Echelon	629	421	1050
Eselon II/2nd Echelon	358	319	677
Eselon I/1st Echelon	51	8	59
<b>Jumlah/Total</b>	<b>1163</b>	<b>800</b>	<b>1963</b>

Lanjutan Tabel/*Continued Table 2.3.1*

Jabatan <i>Occupation</i>	2020*		Jumlah <i>Total</i>
	Laki-laki <i>Male</i>	Perempuan <i>Female</i>	
(1)	(5)	(6)	(7)
<b>Fungsional Tertentu</b> <i>Specific Functional</i>	-	-	-
<b>Fungsional Umum</b> <i>Staf General Functional</i>	-	-	-
<b>Struktural/Structural</b>			
Eselon V/5th Echelon	-	-	0
Eselon IV/4th Echelon	125	52	177
Eselon III/3rd Echelon	629	421	1050
Eselon II/2nd Echelon	358	319	677
Eselon I/1st Echelon	51	8	59
<b>Jumlah/Total</b>	<b>1163</b>	<b>800</b>	<b>1963</b>

Catatan/*Note*: Data tahun 20202 belum tersedia

Sumber/*Source*: BAPPEDA Kabupaten Maybrat/*Agency of Regional Development of Maybrat Regency*

**Tabel**  
**Table** 2.3.2**Jumlah Pegawai Negeri Sipil Menurut Tingkat Pendidikan dan Jenis Kelamin di Kabupaten Maybrat, Desember 2019 dan Desember 2020**  
**Number of Civil Servants by Educational Level and Sex in Maybrat Regency, December 2019 and December 2020**

Tingkat Pendidikan <i>Educational Level</i>	2019		
	Laki-laki <i>Male</i>	Perempuan <i>Female</i>	Jumlah <i>Total</i>
(1)	(2)	(3)	(4)
Sampai dengan SD <i>Up to Primary School</i>	-	-	-
SMP/Sederajat <i>General Vocational Junior High School</i>	-	-	-
SMA/Sederajat <i>General/Vocational Senior High School</i>	5	1	6
Diploma I, II/Akta I, II <i>Diploma I, II/Akta I, II</i>	-	-	-
Diploma III/Akta III/Sarjana Muda <i>Diploma III/Akta III/Bachelor</i>	1151	799	1950
Tingkat Sarjana/Doktor/Ph.D <i>University Graduates</i>	7	-	7
<b>Jumlah/Total</b>	1163	800	1963

Lanjutan Tabel/*Continued Table 2.3.2*

Tingkat Pendidikan <i>Educational Level</i>	2020*		
	Laki-laki <i>Male</i>	Perempuan <i>Female</i>	Jumlah <i>Total</i>
(1)	(2)	(3)	(4)
Sampai dengan SD <i>Up to Primary School</i>	-	-	-
SMP/Sederajat <i>General Vocational Junior High School</i>	-	-	-
SMA/Sederajat <i>General/Vocational Senior High School</i>	5	1	6
Diploma I, II/Akta I, II <i>Diploma I, II/Akta I, II</i>	-	-	-
Diploma III/Akta III/Sarjana Muda <i>Diploma III/Akta III/Bachelor</i>	1151	799	1950
Tingkat Sarjana/Doktor/ <i>Ph.D</i> <i>University Graduates</i>	7	-	7
<b>Jumlah/Total</b>	1163	800	1963

Catatan/*Note*: Data tahun 20202 belum tersedia

Sumber/*Source*: BAPPEDA Kabupaten Maybrat/*Agency of Regional Development of Maybrat Regency*

**Tabel**  
**Table** 2.3.3

**Jumlah Pegawai Negeri Sipil Menurut Tingkat  
Kepangkatan dan Jenis Kelamin di Kabupaten Maybrat,  
Desember 2019 dan Desember 2020**  
*Number of Civil Servants by Hierarchy and Sex in Maybrat  
Regency, December 2019 and December 2020*

Pangkat/Golongan/Ruang Hierarchy	2019		
	Laki-laki Male	Perempuan Female	Jumlah Total
(1)	(2)	(3)	(4)
1. I/A (Juru Muda)	9	1	10
2. I/B (Juru Muda Tingkat I)	7	-	7
3. I/C (Juru)	17	6	23
4. I/D (Juru Tingkat I)	18	1	19
<b>Golongan I/Range I</b>			
5. II/A (Pengatur Muda)	117	69	186
6. II/B (Pengatur Muda Tingkat I)	98	78	176
7. II/C (Pengatur)	101	124	225
8. II/D (Pengatur Tingkat I)	42	47	89
<b>Golongan II/Range II</b>			
9. III/A (Penata Muda)	203	141	344
10. III/B (Penata Muda Tingkat I)	115	104	219
11. III/C (Penata)	149	92	241
12. III/D (Penata Tingkat I)	162	84	246
<b>Golongan III/Range III</b>			
13. IV/A (Pembina)	87	51	138
14. IV/B (Pembina Tingkat I)	-	2	2
15. IV/C (Pembina Utama Muda)	-	-	-
16. IV/D (Pembina Utama Madya)	-	-	-
17. IV/E (Pembina Utama)	-	-	-
<b>Golongan IV/Range IV</b>			
<b>Jumlah/Total</b>	<b>1125</b>	<b>800</b>	<b>1925</b>

Lanjutan Tabel/*Continued Table 2.3.3*

Pangkat/Golongan/Ruang <i>Hierarchy</i>	2020*		
	Laki-laki <i>Male</i>	Perempuan <i>Female</i>	Jumlah <i>Total</i>
(1)	(5)	(6)	(7)
1. I/A (Juru Muda)	9	1	10
2. I/B (Juru Muda Tingkat I)	7	-	7
3. I/C (Juru)	17	6	23
4. I/D (Juru Tingkat I)	18	1	19
<b>Golongan I/Range I</b>			
5. II/A (Pengatur Muda)	117	69	186
6. II/B (Pengatur Muda Tingkat I)	98	78	176
7. II/C (Pengatur)	101	124	225
8. II/D (Pengatur Tingkat I)	42	47	89
<b>Golongan II/Range II</b>			
9. III/A (Penata Muda)	203	141	344
10. III/B (Penata Muda Tingkat I)	115	104	219
11. III/C (Penata)	149	92	241
12. III/D (Penata Tingkat I)	162	84	246
<b>Golongan III/Range III</b>			
13. IV/A (Pembina)	87	51	138
14. IV/B (Pembina Tingkat I)	-	2	2
15. IV/C (Pembina Utama Muda)	-	-	-
16. IV/D (Pembina Utama Madya)	-	-	-
17. IV/E (Pembina Utama)	-	-	-
<b>Golongan IV/Range IV</b>			
<b>Jumlah/Total</b>	<b>1125</b>	<b>800</b>	<b>1925</b>

Catatan/Note: \*Data tahun 20202 belum tersedia

Sumber/Source: BAPPEDA Kabupaten Maybrat/Agency of Regional Development of Maybrat Regency

## 2.4 KEUANGAN PEMERINTAH GOVERNMENT FINANCE

**Tabel 2.4.1** Realisasi Pendapatan Pemerintah Kabupaten Maybrat Menurut Jenis Pendapatan (ribu rupiah), 2017–2020  
**Table 2.4.1** Actual Maybrat Regency Government Revenues by Kind of Revenues (thousand rupiahs), 2017–2020

Jenis Pendapatan/Kind of Revenues	2018	2019
(1)	(4)	(5)
<b>1. Pendapatan Asli Daerah (PAD)/Regional Revenue</b>	-	6.465.872,42
1.1 Pajak Daerah/Regional Tax	-	426.537,11
1.2 Retribusi Daerah/Regional Retribution	-	62.550
1.3 Hasil Perusahaan Milik Daerah dan Pengelolaan Kekayaan Daerah yang Dipisahkan/Regional-Owned Company Revenue and Separated Management of Regional Wealth	-	506.995,95
1.4 Lain-lain PAD yang Sah/Other Regional Revenue	-	5.469.789,35
<b>2. Dana Perimbangan/Balance Funds</b>	-	584.989.200,16
2.1 Bagi Hasil Pajak/Tax Sharing Revenue	-	8.735.079,12
2.2 Bagi Hasil Bukan Pajak/Sumber Daya Alam/Non-Tax Sharing Revenue/Natural Resources	-	44.406.280,08
2.3 Dana Alokasi Umum/General Allocation Fund	-	444.866.529
2.4 Dana Alokasi Khusus/Special Allocation Fund	-	86.981.311,96
<b>3. Lain-lain Pendapatan yang Sah/Other Revenue</b>	-	176.533.271
3.1 Pendapatan Hibah/Grant	-	...
3.2 Dana Darurat/Emergency Fund	-	...
3.3 Dana Bagi Hasil Pajak dari Provinsi dan Pemerintah Daerah Lainnya/Tax Sharing Revenue from Provincial and Other Regional Governments	-	...
3.4 Dana Penyesuaian dan Otonomi Daerah/Regional Adjustment and Autonomy Fund	-	...
3.5 Bantuan Keuangan dari Provinsi atau Pemerintah Daerah Lainnya/Financial Assistance from Provincial or Other Regional Governments	-	...
3.6 Lainnya/Others	-	...
<b>Jumlah/Total</b>	-	<b>767988343,58</b>



Lanjutan Tabel/*Continued Table 2.4.1*

Jenis Pendapatan/ <i>Kind of Revenues</i>	2019	2020
(1)	(4)	(5)
<b>1. Pendapatan Asli Daerah (PAD)/<i>Regional Revenue</i></b>	7.334.777	8.795.614,33
1.1 Pajak Daerah/ <i>Regional Tax</i>	45.368,60	830,52
1.2 Retribusi Daerah/ <i>Regional Retribution</i>	0	62.900
1.3 Hasil Perusahaan Milik Daerah dan Pengelolaan Kekayaan Daerah yang Dipisahkan/ <i>Regional-Owned Company Revenue and Separated Management of Regional Wealth</i>	997.862,38	1.246.323,42
1.4 Lain-lain PAD yang Sah/ <i>Other Regional Revenue</i>	6.291.546	7.485.560,38
<b>2. Dana Perimbangan/<i>Balance Funds</i></b>	663.352.487,73	636.409.207,82
2.1 Bagi Hasil Pajak/ <i>Tax Sharing Revenue</i>	9.844.348,72	8.395.968,35
2.2 Bagi Hasil Bukan Pajak/Sumber Daya Alam/ <i>Non-Tax Sharing Revenue/Natural Resources</i>	48.101.492,78	74.228.067,72
2.3 Dana Alokasi Umum/ <i>General Allocation Fund</i>	453.976.790	402.099.733
2.4 Dana Alokasi Khusus/ <i>Special Allocation Fund</i>	151.429.856,22	151.685.438,74
<b>3. Lain-lain Pendapatan yang Sah/<i>Other Revenue</i></b>	426.436.579,34	457.239.657,42
3.1 Pendapatan Hibah/ <i>Grant</i>	...	...
3.2 Dana Darurat/ <i>Emergency Fund</i>	...	...
3.3 Dana Bagi Hasil Pajak dari Provinsi dan Pemerintah Daerah Lainnya/ <i>Tax Sharing Revenue from Provincial and Other Regional Governments</i>	76.290.793,34	6.869.054,55
3.4 Dana Penyesuaian dan Otonomi Daerah/ <i>Regional Adjustment and Autonomy Fund</i>	152.179.222	98.463.191
3.5 Bantuan Keuangan dari Provinsi atau Pemerintah Daerah Lainnya/ <i>Financial Assistance from Provincial or Other Regional Governments</i>	500.000	61.825.000
3.6 Lainnya/ <i>Others</i>	197.466.564	...
<b>Jumlah/<i>Total</i></b>	<b>1.097.123.844,07</b>	<b>1.102.444.479,57</b>

Catatan/*Note*: ...Sumber/*Source*: ...

**Tabel**  
**Table** 2.4.2**Realisasi Belanja Pemerintah Kabupaten Maybrat  
Menurut Jenis Belanja (ribu rupiah), 2017–2020  
Actual Maybrat Regency Government Expenditures by Kind  
of Expenditures (thousand rupiahs), 2017–2020**

Jenis Pendapatan Kind of Revenues	2017	2018
(1)	(2)	(3)
<b>1. Belanja Tidak Langsung/Indirect Expenditures</b>	-	
1.1 Belanja Pegawai/Personnel Expenditures	-	182.186.026,52
1.2 Belanja Bunga/Interest Expenditures	-	...
1.3 Belanja Subsidi/Subsidies Expenditures	-	...
1.4 Belanja Hibah/Grant Expenditures	-	9.833.000
1.5 Belanja Bantuan Sosial/Social Aid Expenditures	-	...
1.6 Belanja Bagi Hasil/Sharing Fund Expenditure	-	...
1.7 Belanja Bantuan Keuangan/Financial Aids Expenditures	-	...
1.8 Belanja Tidak Terduga/Unpredicted Expenditures	-	100.000
<b>2. Belanja Langsung/Direct Expenditures</b>	-	
2.1 Belanja Pegawai/Personnel Expenditures	-	...
2.2 Belanja Barang dan Jasa/Goods and Services Expenditures	-	213.977.612,32
2.3 Belanja Modal/Capital Expenditure	-	238.506.749,08
<b>Jumlah/Total</b>	-	<b>673.905.887,93</b>

Lanjutan Tabel/*Continued Table 2.4.2*

Jenis Pendapatan <i>Kind of Revenues</i>	2019	2020
(1)	(4)	(5)
<b>1. Belanja Tidak Langsung/<i>Indirect Expenditures</i></b>		
1.1 Belanja Pegawai/ <i>Personnel Expenditures</i>	192.535.309,29	189.682.289,02
1.2 Belanja Bunga/ <i>Interest Expenditures</i>	...	
1.3 Belanja Subsidi/ <i>Subsidies Expenditures</i>	...	
1.4 Belanja Hibah/ <i>Grant Expenditures</i>	7.403.800	11.944.750
1.5 Belanja Bantuan Sosial/ <i>Social Aid Expenditures</i>	49.714.276	41.449.158,5
1.6 Belanja Bagi Hasil/ <i>Sharing Fund Expenditure</i>	...	
1.7 Belanja Bantuan Keuangan/ <i>Financial Aids Expenditures</i>	...	299.511.911,3
1.8 Belanja Tidak Terduga/ <i>Unpredicted Expenditures</i>	100.000	9.381.650
<b>2. Belanja Langsung/<i>Direct Expenditures</i></b>	...	
2.1 Belanja Pegawai/ <i>Personnel Expenditures</i>	...	37.256.037
2.2 Belanja Barang dan Jasa/ <i>Goods and Services Expenditures</i>	267.716.225,12	192.978.220,99
2.3 Belanja Modal/ <i>Capital Expenditure</i>	292.037.114,34	239.227.079,72
<b>Jumlah/<i>Total</i></b>	<b>809.506.724,75</b>	<b>1.021.431.096,55</b>

Catatan/*Note*: ...Sumber/*Source*: ...



# BAB 3

## PENDUDUK DAN KETENAGAKERJAAN POPULATION AND EMPLOYMENT



**42991** **JIWA**

JUMLAH PENDUDUK KABUPATEN MAYBRAT



**102.22**

RASIO JENIS KELAMIN PENDUDUK  
KABUPATEN MAYBRAT



**PENJELASAN TEKNIS**

1. Sumber utama data kependudukan adalah sensus penduduk yang dilaksanakan setiap sepuluh tahun sekali. Sensus penduduk telah dilaksanakan sebanyak enam kali sejak Indonesia merdeka, yaitu tahun 1961, 1971, 1980, 1990, 2000, dan 2010.

Di dalam sensus penduduk, pencacahan dilakukan terhadap seluruh penduduk yang berdomisili di wilayah teritorial Indonesia termasuk warga negara asing kecuali anggota korps diplomatik negara sahabat beserta keluarganya. Metode pengumpulan data dalam sensus dilakukan dengan wawancara antara petugas sensus dengan responden dan juga melalui e-census. Pencatatan penduduk menggunakan konsep usual residence, yaitu konsep di mana penduduk biasa bertempat tinggal. Bagi penduduk yang bertempat tinggal tetap dicacah di mana mereka biasa tinggal, sedangkan untuk penduduk yang tidak bertempat tinggal tetap dicacah di tempat di mana mereka ditemukan petugas sensus pada malam 'Hari Sensus'. Termasuk penduduk yang tidak bertempat tinggal tetap adalah tuna wisma, awak kapal berbendera Indonesia, penghuni perahu/rumah

**TECHNICAL NOTES**

1. *The main source of demographic data is population census, which is conducted every ten years. Population Census has been conducted six times since Indonesia's independence: 1961, 1971, 1980, 1990, 2000, and 2010.*

*The population census enumerates all residents who domicile in the entire territory of Indonesia including foreign citizens except the diplomatic corps members and their families. The method of data collection in a population census involves interviewing respondents and conducting e-census. Enumeration of the population uses the concept of "usual residence", which is the concept of "places where people usually live". De jure was applied to the permanent residents, while de facto was applied to non-permanent residents. The permanent residents were enumerated in place where they normally live, the non-permanent residents were enumerated where they were found by the enumerators, on the night of 'Census Date'. The non permanent residents include homeless people, ship crew, boat people, remote area community, and internally displaced persons. Those who had permanent residence and had been travelling away from*

apung, masyarakat terpencil/terasing, dan pengungsi. Bagi mereka yang mempunyai tempat tinggal tetap dan sedang bepergian ke luar wilayah lebih dari enam bulan, tidak dicacah di tempat tinggalnya, tetapi dicacah di tempat tujuannya. Untuk tahun yang tidak dilaksanakan sensus penduduk, data kependudukan diperoleh dari hasil proyeksi penduduk. Proyeksi penduduk merupakan suatu perhitungan ilmiah yang didasarkan pada asumsi dari komponen-komponen perubahan penduduk, yaitu kelahiran, kematian, dan migrasi. Proyeksi penduduk Indonesia 2010–2035 menggunakan data dasar penduduk hasil SP2010.

*their home for six months or more were not enumerated in their permanent place, but in the place where they were during the census. For the periods where the population census is not conducted, population projection is done to estimate population during those years. The population projection is an estimate based on the demographic components, such as birth, death, and migration. Indonesia's 2010–2035 population projection used the 2010 Population Census as the base population.*

2. **Penduduk Indonesia** adalah semua orang yang berdomisili di wilayah teritorial Indonesia selama 6 bulan atau lebih dan atau mereka yang berdomisili kurang dari 6 bulan tetapi bertujuan menetap.
3. **Laju pertumbuhan penduduk** adalah angka yang menunjukkan persentase pertambahan penduduk dalam jangka waktu tertentu.
4. **Kepadatan penduduk** adalah rasio banyaknya penduduk per kilometer persegi.

2. **The population of Indonesia** are all residents of the entire territory of Indonesia who have stayed for six months or longer, and those who intended to stay more than six months even though their length of stay is less than six months.
3. **The growth rate of population** is the number that show percentage of population growth within a specified period.
4. **Population density** is ratio of population per square kilometer.



5. **Rasio jenis kelamin** adalah perbandingan antara penduduk laki-laki dan penduduk perempuan pada suatu wilayah dan waktu tertentu. Biasanya dinyatakan dengan banyaknya penduduk laki-laki untuk 100 penduduk perempuan.
  6. **Distribusi penduduk** adalah pola persebaran penduduk di suatu wilayah, baik berdasarkan batas-batas geografis maupun berdasarkan batas-batas administrasi pemerintahan.
  7. **Komposisi penduduk** adalah pola persebaran penduduk menurut karakteristiknya, contoh: penduduk menurut kelompok umur, penduduk menurut jenis kelamin.
  8. **Rumah tangga** adalah seseorang atau sekelompok orang yang mendiami sebagian atau seluruh bangunan fisik/sensus dan biasanya tinggal bersama serta pengelolaan makan dari satu dapur. Yang dimaksud makan dari satu dapur adalah jika pengurusan kebutuhan sehari-harinya dikelola bersama-sama menjadi satu.
  9. **Anggota rumah tangga** adalah semua orang yang biasanya bertempat tinggal di suatu rumah tangga, baik yang berada di rumah pada waktu pencacahan maupun yang sementara tidak ada.
5. **Sex ratio** is the ratio of male population to females population in a given area and time, usually expressed as the number of males for every 100 females.
  6. **Population distribution** is the pattern of population distribution in an area, either by geographic boundaries or by government administrative boundaries.
  7. **Population composition** is the pattern of population distribution by its characteristics, example: population by age group, population by sex.
  8. **Household** is an individual or group of people living in a physical/census building unit or part of it and usually commit on a common provision for food and other essentials of living. Common provision for food means one organising daily needs for all of household members.
  9. **Household member** are those who usually lives in a household regardless of their location at the time of enumeration.

- 10. Rata-rata anggota rumah tangga** adalah angka yang menunjukkan rata-rata jumlah anggota rumah tangga per rumah tangga.
- 10. Average household size** is the average number of household members per household.
11. Istilah migrasi seumur hidup disebut bila provinsi tempat tinggal seseorang pada saat pencacahan berbeda dengan provinsi tempat lahirnya.
11. *Lifetime migration terminology* if someone's province of residence at the time of enumeration was different from his/her province of birthplace.
12. Istilah migrasi risen disebut bila provinsi tempat tinggal seseorang pada saat pencacahan berbeda dengan provinsi tempat tinggalnya 5 tahun yang lalu.
12. *Recent migration terminology* if someone's province of residence at the time of enumeration was different from his/her province of residence 5 years ago.
- 13. Penduduk usia kerja** adalah penduduk yang berumur 15 tahun ke atas.
- 13. Working age population** is persons of 15 years and over.
- 14. Angkatan kerja** adalah penduduk usia kerja (15 tahun ke atas) yang bekerja, punya pekerjaan namun sementara tidak bekerja, dan pengangguran.
- 14. Labor force or economically active** are persons of 15 years and over, who in the previous week were working, temporarily absent from work but having jobs, and unemployment.
- 15. Bekerja** adalah kegiatan ekonomi yang dilakukan oleh seseorang dengan maksud memperoleh atau membantu memperoleh pendapatan atau keuntungan dan lamanya bekerja paling sedikit 1 jam secara terus menerus dalam seminggu yang lalu (termasuk pekerja keluarga tanpa upah yang membantu dalam
- 15. Working** is economic activity conducted by a person and intended to earn income by doing work or helping to do work at least one hour continuously during the reference week (including unpaid family worker/s for any economic activity).

suatu usaha/kegiatan ekonomi).

- 16. Jumlah jam kerja seluruhnya** adalah jumlah jam kerja yang digunakan untuk bekerja (tidak termasuk jam kerja istirahat resmi dan jam kerja yang digunakan untuk hal-hal di luar pekerjaan).
- 16. Total working hours** is the total hours spent by an employee to perform all jobs (excluding the time used for other activities which are not classified as work).
- 17. Lapangan usaha** adalah bidang kegiatan dari pekerjaan/ tempat bekerja di mana seseorang bekerja. Klasifikasi lapangan usaha mengikuti Klasifikasi Baku Lapangan Usaha Indonesia (KBLI) dalam 1 digit.
- 17. Industry** is field of a person's activity or establishment. The classification of industries follows the Indonesia Standard Industrial Classification (KBLI) in one digit.
- 18. Status pekerjaan** adalah kedudukan seseorang dalam unit usaha/kegiatan dalam melakukan pekerjaan.
- 18. Employment status** is the status of a person at his place of work or establishment where he was employed.
- 19. Berusaha sendiri tanpa dibantu orang lain** adalah bekerja atau berusaha dengan menanggung risiko secara ekonomis, yaitu dengan tidak kembalinya ongkos produksi yang telah dikeluarkan dalam rangka usahanya tersebut, serta tidak menggunakan pekerja dibayar maupun pekerja tak dibayar, termasuk yang sifat pekerjaannya memerlukan teknologi atau keahlian khusus.
- 19. Own-account worker** is a person who works at his own risk without assisted by paid per mount worker or unpaid worker include technical job or skill job.
- 20. Berusaha dibantu buruh tidak tetap/buruh tidak dibayar** adalah bekerja atau berusaha atas risiko sendiri, dan menggunakan buruh/pekerja tak dibayar dan
- 20. Employer assisted by temporary workers/unpaid worker** is a person who works at his own risk and assisted by temporary worker/unpaid worker.

atau buruh/pekerja tidak tetap.

- 21. Berusaha dibantu buruh tetap/buruh dibayar** adalah berusaha atas risiko sendiri dan mempekerjakan paling sedikit satu orang buruh/pekerja tetap yang dibayar.
- 21. *Employer assisted by permanent workers/paid workers*** is a person who does his business at her/his own risk at least one assisted by paid permanent worker.
- 22. Buruh/karyawan/pegawai** adalah seseorang yang bekerja pada orang lain atau instansi/kantor/perusahaan secara tetap dengan menerima upah/gaji baik berupa uang maupun barang. Buruh yang tidak mempunyai majikan tetap, tidak digolongkan sebagai buruh/karyawan, tetapi sebagai pekerja bebas. Seseorang dianggap memiliki majikan tetap jika memiliki 1 (satu) majikan (orang/rumah tangga) yang sama dalam sebulan terakhir, khusus pada sektor bangunan batasannya tiga bulan. Apabila majikannya instansi/ lembaga, boleh lebih dari satu.
- 22. *Employee*** is a person who work permanently for other people or institution/office/ company and gains some money/cash or goods as wage/salary. Labor who have no permanent employer is not categorized as a laborer/ worker/ employee but casual worker. A laborer in general is considered to have a permanent employer if he has the same employer during the past month, particularly for building construction sector is 3 months. If the employer is an institution, more than 1 (one) employer is allowed.
- 23. Pekerja bebas** adalah seseorang yang bekerja pada orang lain/ majikan/institusi yang tidak tetap (lebih dari 1 majikan dalam sebulan terakhir) di usaha pertanian baik berupa usaha rumah tangga maupun bukan usaha rumah tangga, ataupun di nonpertanian atas dasar balas jasa dengan menerima upah atau imbalan baik berupa uang maupun barang, dan baik
- 23. *Casual employee*** is a person who does not work permanently for other people/employer/ institution/ more than 1 employer during the last 1 month) in agricultural sector, either home industry or not home industry, or in non-agricultural sector based on remuneration paid with money or goods, and based on daily or contact payment system.

dengan sistem pembayaran harian maupun borongan.

**24. Pekerja tak dibayar** adalah seseorang yang bekerja membantu usaha untuk memperoleh penghasilan/keuntungan yang dilakukan oleh salah seorang anggota rumah tangga atau bukan anggota rumah tangga tanpa mendapat upah/gajibaik berupa uang maupun barang.

**24. Unpaid worker** is a person who intended to work without pay either with money or good, in an establishment run by other members of the family, relative or neighbour.

<https://maybratkab.bps.go.id>

**ULASAN**

Berdasarkan hasil sensus penduduk tahun 2020 Jumlah penduduk Kabupaten Maybrat Sejumlah 42991 Jiwa. Jumlah laki-laki 21733 dan jumlah perempuan 21258 yang membuat rasio jenis kelamin di kabupaten Maybrat adalah 102,22.

Jumlah angkatan kerja di Kabupaten Maybrat sejumlah 25545, sementara itu jumlah Bukan angkatan kerja di Kabupaten Maybrat sejumlah 7103

**DESCRIPTION**

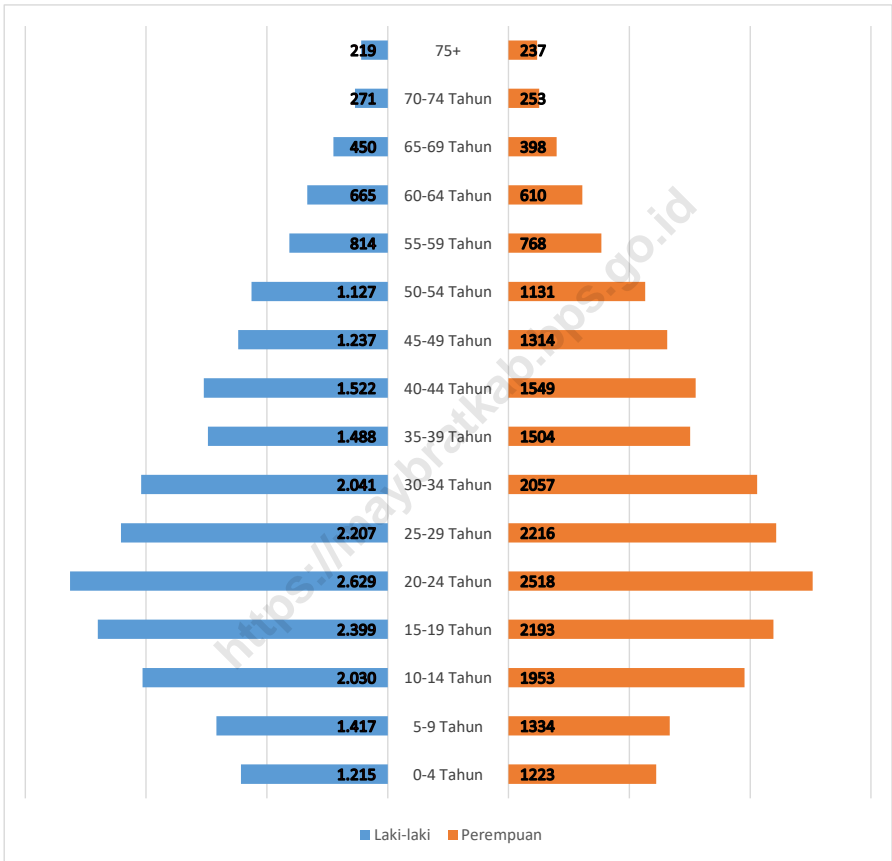
*Based on the results of the 2020 population census, the population of Maybrat Regency is 42991 people. The number of men is 21733 and the number of women is 21258 which makes the sex ratio in Maybrat district is 102.22.*

*The number of workforce in Maybrat Regency is 25545, while the number of non-labor force in Maybrat Regency is 7103.*

<https://maybratkab.bps.go.id>

**Gambar** 3.1  
**Figures**

**Jumlah Penduduk Maybrat Menurut Kelompok Umur, 2020**  
**Number of Maybrat Population by Age Group, 2020**



Sumber/Source : BPS Kabupaten Sorong Selatan/BPS-Statistics of Sorong Selatan Regency

### 3.1 PENDUDUK POPULATION

**Tabel 3.1.1 Penduduk, Laju Pertumbuhan Penduduk per Tahun, Distribusi Persentase Penduduk, Kepadatan Penduduk, Rasio Jenis Kelamin Penduduk Menurut Kecamatan di Kabupaten Maybrat, 2020**  
*Population, Annual Population Growth Rate, Percentage Distribution of Population, Population Density, and Population Sex Ratio by Subdistrict in Maybrat Regency, 2020*

Kecamatan Subdistrict	Penduduk (ribu) Population (thousand)	Laju Pertumbuhan Penduduk per Tahun 2019–2020 Annual Population Growth Rate (%) 2019–2020
(1)	(2)	(3)
Aitinyo Barat	1,40	-0,15
Ayamaru Selatan Jaya	1,56	0,78
Aitinyo	2,82	-0,37
Aitinyo Tengah	1,24	-0,46
Aifat Selatan	2,42	0,33
Aifat Timur Selatan	0,24	-0,26
Aifat	3,66	-0,20
Aitinyo Utara	1,54	-0,18
Aitinyo Raya	1,32	-0,03
Ayamaru Timur	1,49	1,02
Ayamaru Timur Selatan	1,12	0,63
Ayamaru	2,76	0,56
Ayamaru Selatan	2,03	0,07
Ayamaru Jaya	2,52	0,23
Ayamaru Tengah	2,43	0,86
Ayamaru Barat	1,44	2,83
Ayamaru Utara	2,64	0,00
Ayamaru Utara Timur	1,25	-0,08
Mare	1,74	1,56



Lanjutan Tabel/*Continued Table* 3.1.1

<b>Kecamatan Subdistrict</b>	<b>Penduduk (ribu) Population (thousand)</b>	<b>Laju Pertumbuhan Penduduk per Tahun 2019–2020 Annual Population Growth Rate (%) 2019–2020</b>
(1)	(2)	(3)
Mare Selatan	1,23	0,88
Aifat Utara	3,08	-0,35
Aifat Timur	1,17	0,59
Aifat Timur Tengah	1,30	0,03
Aifat Timur Jauh	0,63	-0,23
<b>Nama Kabupaten/Kota</b>		
Hasil Registrasi/ <i>Registration Result</i>	<b>42991</b>	<b>0,05</b>
Hasil Proyeksi <sup>1</sup> / <i>Projection Result</i> <sup>1</sup>		

Lanjutan Tabel/Continued Table 3.1.1

Kecamatan Subdistrict	Persentase Penduduk Percentage of Total Population	Kepadatan Penduduk per km <sup>2</sup> Population Density per sq.km
(1)	(7)	(8)
Aitinyo Barat	3,25	-
Ayamaru Selatan Jaya	3,62	-
Aitinyo	6,55	-
Aitinyo Tengah	2,89	-
Aifat Selatan	5,62	-
Aifat Timur Selatan	0,56	-
Aifat	8,51	-
Aitinyo Utara	3,58	-
Aitinyo Raya	3,06	-
Ayamaru Timur	3,45	-
Ayamaru Timur Selatan	2,60	-
Ayamaru	6,41	-
Ayamaru Selatan	4,71	-
Ayamaru Jaya	5,86	-
Ayamaru Tengah	5,66	-
Ayamaru Barat	3,34	-
Ayamaru Utara	6,14	-
Ayamaru Utara Timur	2,90	-
Mare	4,04	-
Mare Selatan	2,87	-
Aifat Utara	7,16	-
Aifat Timur	2,72	-
Aifat Timur Tengah	3,03	-
Aifat Timur Jauh	1,46	-
<b>Maybrat</b>		
Hasil Registrasi/Registration Result	<b>100</b>	-
Hasil Proyeksi <sup>1</sup> /Projection Result	-	-

Lanjutan Tabel/*Continued Table* 3.1.1

<b>Kecamatan Subdistrict</b>	<b>Rasio Jenis Kelamin Population Sex Ratio</b>
(1)	(11)
Aitinyo Barat	102,76
Ayamaru Selatan Jaya	96,34
Aitinyo	94,14
Aitinyo Tengah	109,27
Aifat Selatan	107,20
Aifat Timur Selatan	104,24
Aifat	101,15
Aitinyo Utara	95,31
Aitinyo Raya	109,22
Ayamaru Timur	96,95
Ayamaru Timur Selatan	94,95
Ayamaru	98,06
Ayamaru Selatan	104,03
Ayamaru Jaya	100,80
Ayamaru Tengah	112,12
Ayamaru Barat	109,18
Ayamaru Utara	97,09
Ayamaru Utara Timur	105,45
Mare	104,95
Mare Selatan	99,68
Aifat Utara	103,37
Aifat Timur	112,75
Aifat Timur Tengah	106,18
Aifat Timur Jauh	105,56
<b>Maybrat</b>	
Hasil Registrasi/ <i>Registration Result</i>	-
Hasil Proyeksi <sup>1</sup> / <i>Projection Result</i>	<b>102,23</b>

Catatan/Note: <sup>1</sup>Data dari Hasil Proyeksi Penduduk Indonesia 2010–2035 (Pertengahan tahun/Juni)/*Data from the result of Indonesia Population Projection 2010–2035 (mid year/June)*

Sumber/Source: Dinas Kependudukan dan Pencatatan Sipil Kabupaten Maybrat/*Population and Civil Registration Agency Maybrat*

### 3.2 KETENAGAKERJAAN EMPLOYMENT

**Tabel 3.2.1** Jumlah Penduduk Berumur 15 Tahun Keatas Menurut Jenis Kegiatan Selama Seminggu yang Lalu dan Jenis Kelamin di Kabupaten Maybrat, 2020  
*Population Aged 15 Years and Over by Type of Activity During The Previous Week and Sex in Maybrat Regency, 2020*

Kegiatan Utama <i>Main Activity</i>	Jenis Kelamin/Sex		
	Laki-Laki <i>Male</i>	Perempuan <i>Female</i>	Jumlah <i>Total</i>
(1)	(2)	(3)	(4)
<b>I. Angkatan Kerja/<i>Economically Active</i></b>			
1. Bekerja/ <i>Working</i>	13318	11650	24968
2. Pengangguran Terbuka/ <i>Unemployment</i>	236	341	577
<b>II. Bukan Angkatan Kerja/<i>Economically Inactive</i></b>			
1. Sekolah/ <i>Attending School</i>	1924	1242	3166
2. Mengurus Rumah Tangga/ <i>Housekeeping</i>	122	2420	2542
3. Lainnya/ <i>Others</i>	762	633	1395
<b>Jumlah/<i>Total</i></b>	<b>16362</b>	<b>16286</b>	<b>32648</b>

Catatan/*Note*:

Sumber/*Source*: BPS, Survei Angkatan Kerja Nasional (Sakernas) Agustus/BPS-Statistics Indonesia, August National Labor Force Survey

**Tabel** 3.2.2  
**Table**

**Penduduk Berumur 15 Tahun ke Atas Menurut Pendidikan Tertinggi yang Ditamatkan dan Jenis Kegiatan Selama Seminggu yang Lalu di Kabupaten Maybrat, 2020**  
*Population 15 Years of Age and Over by Educational Attainment and Type of Activity During the Previous Week in Maybrat Regency, 2020*

Pendidikan Tertinggi yang Ditamatkan <sup>1</sup> <i>Educational Attainment<sup>1</sup></i>	Angkatan Kerja/ <i>Economically Active</i>			Persentase Bekerja terhadap Angkatan Kerja <i>Percentage of Working to Economically Active</i>
	Bekerja <i>Working</i>	Pengangguran <sup>2</sup> <i>Unemployment<sup>2</sup></i>	Jumlah Angkatan Kerja <i>Total of Economically Active</i>	
(1)	(2)	(3)	(4)	(5)
0	9871	75	9946	99,25
1	3388	0	3388	100,00
2	5000	189	5189	96,36
3	6709	313	7022	95,54
<b>Jumlah/Total</b>	24968	577	25545	97,74

Lanjutan Tabel/*Continued Table 3.2.2*

Pendidikan Tertinggi yang Ditamatkan <sup>1</sup> <i>Educational Attainment<sup>1</sup></i>	Bukan Angkatan Kerja <i>Not Economically Active</i>	Jumlah Total	Persentase Angkatan Kerja terhadap Penduduk Usia Kerja <i>Percentage of Economically Active to Working Age Population</i>
(1)	(6)	(7)	(8)
0	3126	13072	-
1	2044	5432	-
2	1303	6492	-
3	630	7652	-
<b>Jumlah/Total</b>	7103	32648	-

- Catatan/Note: <sup>1</sup> 0. ≤ Sekolah Dasar (SD)/≤ *Primary School*  
 1. Sekolah Menengah Pertama/*Junior High School*  
 2. Sekolah Menengah Atas/*Senior High School*  
 3. Perguruan Tinggi/*Collage*
- <sup>2</sup> 1. Mencari pekerjaan/*Looking for work*  
 2. Mempersiapkan usaha/*Establishing a new business/firm*  
 3. Merasa tidak mungkin mendapat pekerjaan/*Hopeless of job*  
 4. Sudah punya pekerjaan tetapi belum mulai bekerja/*Have a job in future start*

Sumber/Source: BPS, Survei Angkatan Kerja Nasional (Sakernas) Agustus/BPS-Statistics Indonesia, August National Labor Force Survey

**Tabel**  
**Table** 3.2.3

**Penduduk Berumur 15 Tahun Ke Atas yang Bekerja Selama Seminggu yang Lalu Menurut Status Pekerjaan Utama dan Jenis Kelamin di Kabupaten Maybrat, 2020**  
*Population 15 Years of Age and Over who Worked During The Previous Week by Main Employment Status and Sex in Maybrat Regency, 2020*

<b>Status Pekerjaan Utama</b> <i>Main Employment Status</i>	<b>Laki-Laki</b> <i>Male</i>	<b>Perempuan</b> <i>Female</i>	<b>Jumlah</b> <i>Total</i>
(1)	(2)	(3)	(4)
Berusaha sendiri <i>Own account worker</i>	1754	1274	3028
Berusaha dibantu buruh tidak tetap/buruh tidak dibayar <i>Employer assisted by temporary worker/unpaid worker</i>	5570	2133	7703
Berusaha dibantu buruh tetap/buruh dibayar <i>Employer assisted by permanent worker/paid worker</i>	155	0	155
Buruh/Karyawan/Pegawai/ <i>Employee</i>	3330	2642	5972
Pekerja bebas di Pertanian <i>Casual worker</i>	0	0	0
Pekerja bebas di non Pertanian <i>Casual worker</i>	187	0	187
<b>Pekerja</b> keluarga/tak dibayar <i>Family worker/unpaid worker</i>	2322	5601	7923
<b>Jumlah/Total</b>	<b>13318</b>	<b>11650</b>	<b>24968</b>

Catatan/Note: ...

Sumber/Source: BPS, Survei Angkatan Kerja Nasional (Sakernas) Agustus/BPS-Statistics Indonesia, August National Labor Force Survey





## BAB 4

# SOSIAL DAN KESEJAHTERAAN RAKYAT *SOCIAL AND WELFARE*



**Rata-rata Lama Sekolah**  
Kabupaten Maybrat adalah 6,85 Tahun

**Harapan Lama Sekolah**  
Kabupaten Maybrat adalah 13,21 Tahun



**PENJELASAN TEKNIS****TECHNICAL NOTES**

1. **Tidak/belum pernah sekolah** adalah mereka yang tidak pernah atau belum pernah terdaftar dan tidak pernah atau belum pernah aktif mengikuti pendidikan di suatu jenjang pendidikan formal. Termasuk juga yang tamat/belum tamat taman kanak-kanak tetapi tidak melanjutkan ke sekolah dasar.
  2. **Masih bersekolah** adalah mereka yang terdaftar dan aktif mengikuti pendidikan formal dan nonformal (Paket A, B, atau C), baik pendidikan dasar, menengah maupun pendidikan tinggi. Bagi mahasiswa yang sedang cuti dianggap masih bersekolah.
  3. **Tidak bersekolah lagi** adalah mereka yang pernah terdaftar dan aktif mengikuti pendidikan di suatu jenjang pendidikan formal dan nonformal (Paket A, B, atau C), tetapi pada saat pencacahan tidak lagi terdaftar dan tidak aktif mengikuti pendidikan.
  4. **Tamat sekolah** adalah menyelesaikan pelajaran yang ditandai dengan lulus ujian akhir pada kelas atau tingkat terakhir suatu jenjang pendidikan di sekolah negeri maupun swasta dengan mendapatkan tanda tamat belajar/ijazah. Seseorang yang belum mengikuti pelajaran
1. **Not/never attending school** is someone who has never attended or never been registered in a formal education, such as primary, secondary, and tertiary education. Those who just completed kindergarten are considered as never attended school.
  2. **Attending school** is someone who is currently attending primary, secondary, or tertiary education, including package A, package B, or package C. College student who postpones his/her study is considered as attending school.
  3. **Not attending school anymore** is someone who had enrolled and participated in formal and non-formal education in the past including package A, package B, or package C, but currently does not attend school.
  4. **Completed particular level of education** is someone who has completed particular level of education in private or public school and accepting graduation certificate. Someone who has never attended the highest grade but passed the final exam is considered as completed

pada kelas tertinggi tetapi telah mengikuti ujian akhir dan lulus dianggap tamat sekolah.

5. Dapat membaca dan menulis artinya dapat membaca dan menulis kata-kata/kalimat sederhana dengan suatu aksara tertentu.
6. Jalur Pendidikan di Indonesia terdiri atas 1) pendidikan formal, 2) pendidikan nonformal, dan 3) pendidikan informal yang ketiganya dapat saling melengkapi dan memperkaya (Undang-Undang No, 20 Tahun 2013 tentang Sistem Pendidikan Nasional).
7. Jenjang Pendidikan Formal terdiri atas pendidikan dasar, pendidikan menengah, dan pendidikan tinggi, Jenis pendidikan yang diajarkan mencakup pendidikan umum, kejuruan, akademik, profesi, vokasi, keagamaan, dan khusus.
  - a. Pendidikan Dasar berbentuk Sekolah Dasar (SD) dan Madrasah Ibtidaiyah (MI) atau bentuk lain yang sederajat serta Sekolah Menengah Pertama (SMP) dan Madrasah Tsanawiyah (MTs), atau bentuk lain yang sederajat.
  - b. Pendidikan Menengah berbentuk Sekolah Menengah Atas (SMA),

*particular level of education.*

5. *Able to read and write is the ability to read and write at least a simple sentence in any letter of alphabets.*
6. *The Education System in Indonesia consists of 1) a formal education, 2) non-formal education, and 3) informaleducation that all three can be complementary and enriching (Law No, 20 Year 2013 about The National Education System).*
7. *The Formal Education Level consists of primary education, secondary education, and high education, The kind of education that taught consists of general education, vocational, academic, professional, religious, and specific education.*
  - a. *The Primary Education consists of Elementary School and Islamic Elementary School or other equivalent forms and Junior High School and MTs, or other equivalent forms.*
  - b. *The Secondary Education consists of the senior high school, MA, Vocational School, and Vocational Madrasah Aliyah, or other equivalent forms.*

Madrasah Aliyah (MA), Sekolah Menengah Kejuruan (SMK), dan Madrasah Aliyah Kejuruan (MAK), atau bentuk lain yang sederajat.

- c. Pendidikan Tinggi merupakan jenjang pendidikan setelah pendidikan menengah yang mencakup program pendidikan diploma, sarjana, magister, spesialis, dan doktor yang diselenggarakan oleh perguruan tinggi. Perguruan tinggi dapat berbentuk akademi, politeknik, sekolah tinggi, institut, atau universitas.

- c. *The High Education consists of the education level after the secondary education that consists of diplomas, bachelor, master, specialist, and doctoral degrees that are held by the college, The colleges can be academy, polytechnic, high school, institute, or university.*

8. **Rumah Sakit** adalah tempat pemeriksaan dan perawatan kesehatan, biasanya berada di bawah pengawasan dokter/tenaga medis, yang melayani penderitayangsakituntukberobat rawat jalan atau rawat inap.

8. **Hospital** is a place for health check, usually controlled/supervised by doctors/medical personnel to serve the ill patients to get outpatient or inpatient treatment services.

9. **Rumah Sakit Bersalin** adalah rumah sakit khusus untuk persalinan, dilengkapi pelayanan spesialis pemeriksaan kehamilan, persalinan, rawat inap dan rawat jalan ibu dan anak yang berada di bawah pengawasan dokter spesialis kandungan.

9. **Maternity Hospital** is a specialized hospital for childbirth, has specialist inspection service to pregnancy, childbirth, hospitalization and outpatient for mothers and children that is under the supervision of an obstetrician.

10. **Rumah Bersalin** adalah sarana pelayanan kesehatan dengan izin sebagai rumah

10. **Maternity House** is health care facility with a license as a maternity house, equipped

bersalin, dilengkapi pelayanan pemeriksaan kehamilan, persalinan serta pemeriksaan ibu dan anak yang berada di bawah pengawasan bidan senior.

*with prenatal care, childbirth and examination of mothers and children which is under the supervision of a senior midwife.*

**11. Poliklinik** adalah sarana kesehatan yang dipakai untuk pelayanan berobat jalan, biasanya berada di bawah pengawasan dokter/tenaga medis.

**11. Polyclinic** is a health facility in which to get outpatient services, usually under the control of doctor/medical personnel.

**12. Puskesmas (Pusat Kesehatan Masyarakat)** adalah unit pelaksana teknis dinas kesehatan kabupaten/ kota yang mempunyai fungsi utama sebagai penyelenggara pelayanan kesehatan tingkat pertama. Wilayah kerja puskesmas maksimal adalah satu dan untuk dapat menjangkau wilayah kerjanya, puskesmas mempunyai jaringan pelayanan yang meliputi unit Puskesmas Pembantu (Pustu), unit Puskesmas Keliling (Puskel), dan unit bidan desa/komunitas (Peraturan Menteri Kesehatan RI No, 75 Tahun 2014 Tentang Pusat Kesehatan Masyarakat).

**12. Public Health Center** is technical implementation unit of regency health department that have the primary function as a first-level health care providers. The working area standard of public health center is one Sub District and to reach their working areas, public health centers have a service network covering subsidiary of public health center, mobile public health center units, and midwife units (Regulation of the Minister of Health of Indonesia Number 75 Year 2014 about Public Health Center).

**13. Apotek** adalah suatu tempat tertentu yang digunakan untuk melakukan pekerjaan kefarmasian, dan penyaluran/ penjualan obat atau bahan farmasi dan perbekalan kesehatan lainnya kepada masyarakat yang dikelola oleh tenaga apoteker (Peraturan Menteri Kesehatan RI No, 1332

**13. Pharmacy** is a specific place that is used for pharmaceutical jobs, and distribution/sale of drugs/pharmaceuticals and other medical supplies to people that are administered by trained pharmacist (Regulation of the Minister of Health of Indonesia Number 1332 Year 2002 about

Tahun 2002 Tentang Perubahan Atas Peraturan Menteri Kesehatan RI No, 922/MENKES/PER/X/1993 Tentang Ketentuan dan Tata Cara Pemberian Izin Apotek).

*the Changes of Regulation of the Minister of Health of Indonesia Number 922/MENKES/PER/X/1993 about Pro- vision and Procedures for Administration of Licensed Pharmacies).*

<https://maybratkab.bps.go.id>

**ULASAN**

Kabupaten Maybrat memiliki Indeks Pembangunan Manusia yang naik dari tahun ke tahun. Pada tahun 2020 Indeks Pembangunan Manusi kabupaten Maybrat mencapai 59,52

Kabupaten Maybrat pada tahun 2020 memiliki angka harapan hidup 65,19 tahun, Rata rata lama sekolah 6,85 tahun, dan Harapan lama sekolah 13,21

**DESCRIPTION**

*Maybrat Regency has a Human Development Index which increases from year to year. In 2020, the Human Development Index for Maybrat district will reach 59.52*

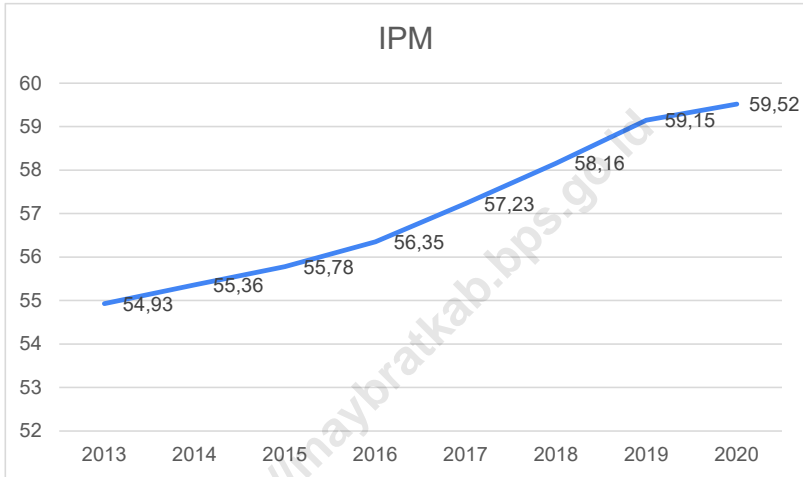
*Maybrat Regency in 2020 has a life expectancy of 65.19 years, the average length of schooling is 6.85 years, and the expected length of schooling is 13.21*

<https://maybratkab.bps.go.id>



**Gambar** 4.1  
**Figures**

**Indeks Pembangunan Manusia di Kabupaten Maybrat,  
Tahun 2013-2020**  
*Human Development Index in Maybrat Regency, 2013-  
2020*



Catatan/Note:

Sumber/Source: BPS, Survei Sosial Ekonomi Nasional (Susenas)/BPS-Statistics Indonesia, National Socioeconomic Survey

#### 4.1 PENDIDIKAN EDUCATION

**Tabel 4.1.1** Jumlah Sekolah, Guru, dan Murid Taman Kanak-Kanak (TK) di Bawah Kementerian Pendidikan dan Kebudayaan Menurut Kecamatan di Kabupaten Maybrat, 2019/2020 dan 2020/2021  
*Number of Schools, Teachers, and Pupils in Kindergarten Under The Ministry of Education and Culture by Subdistrict in Maybrat Regency, 2019/2020 dan 2020/2021*

Kecamatan Subdistrict	Sekolah/Schools					
	Negeri/Public		Swasta/Private		Jumlah/Total	
	2019/2020	2020/2021*	2019/2020	2020/2021*	2019/2020	2020/2021*
(1)	(2)	(3)	(4)	(5)	(6)	(7)
Aitinyo Barat	-	-	-	-	-	-
Ayamaru Selatan Jaya	-	-	-	-	-	-
Aitinyo	-	-	3	3	3	3
Aitinyo Tengah	-	-	-	-	-	-
Aifat Selatan	-	-	-	-	-	-
Aifat Timur Selatan	-	-	-	-	-	-
Aifat	2	2	4	4	6	6
Aitinyo Utara	-	-	-	-	-	-
Aitinyo Raya	-	-	2	2	2	2
Ayamaru Timur	-	-	2	2	2	2
Ayamaru Timur Selatan	1	1	-	-	1	1
Ayamaru	-	-	2	2	2	2
Ayamaru Selatan	-	-	-	-	-	-
Ayamaru Jaya	-	-	-	-	-	-
Ayamaru Tengah	-	-	-	-	-	-
Ayamaru Barat	-	-	1	1	1	1
Ayamaru Utara	-	-	2	2	2	2
Ayamaru Utara Timur	-	-	1	1	1	1
Mare	-	-	-	-	-	-
Mare Selatan	-	-	-	-	-	-

Lanjutan Tabel/*Continued Table* 4.1.1

Kecamatan Subdistrict	Sekolah/Schools					
	Negeri/Public		Swasta/Private		Jumlah/Total	
	2019/2020	2020/2021*	2019/2020	2020/2021*	2019/2020	2020/2021*
(1)	(2)	(3)	(4)	(5)	(6)	(7)
Aifat Utara	-	-	-	-	-	-
Aifat Timur	-	-	-	-	-	-
Aifat Timur Tengah	-	-	-	-	-	-
Aifat Timur Jauh	-	-	-	-	-	-
<b>Maybrat</b>	<b>3</b>	<b>3</b>	<b>17</b>	<b>17</b>	<b>20</b>	<b>20</b>

Lanjutan Tabel/Continued Table 4.1.1

Kecamatan Subdistrict	Guru <sup>1</sup> /Teachers <sup>1</sup>					
	Negeri/Public		Swasta/Private		Jumlah/Total	
	2019/2020	2020/2021*	2019/2020	2020/2021*	2019/2020	2020/2021*
(1)	(8)	(9)	(10)	(11)	(12)	(13)
Aitinyo Barat	-	-	-	-	-	-
Ayamaru Selatan Jaya	-	-	-	-	-	-
Aitinyo	-	-	5	5	5	5
Aitinyo Tengah	-	-	-	-	-	-
Aifat Selatan	-	-	-	-	-	-
Aifat Timur Selatan	-	-	-	-	-	-
Aifat	-	-	-	-	-	-
Aitinyo Utara	-	-	-	-	-	-
Aitinyo Raya	-	-	-	-	-	-
Ayamaru Timur	-	-	2	2	2	2
Ayamaru Timur Selatan	4	4	-	-	4	4
Ayamaru	-	-	5	5	5	5
Ayamaru Selatan	-	-	-	-	-	-
Ayamaru Jaya	-	-	-	-	-	-
Ayamaru Tengah	-	-	-	-	-	-
Ayamaru Barat	-	-	1	1	1	1
Ayamaru Utara	-	-	-	-	-	-
Ayamaru Utara Timur	-	-	-	-	-	-
Mare	-	-	-	-	-	-
Mare Selatan	-	-	-	-	-	-
Aifat Utara	-	-	-	-	-	-
Aifat Timur	-	-	-	-	-	-
Aifat Timur Tengah	-	-	-	-	-	-
Aifat Timur Jauh	-	-	-	-	-	-
<b>Maybrat</b>	<b>4</b>	<b>4</b>	<b>13</b>	<b>13</b>	<b>17</b>	<b>17</b>

Lanjutan Tabel/*Continued Table* 4.1.1

Kecamatan Subdistrict	Murid/Students					
	Negeri/Public		Swasta/Private		Jumlah/Total	
	2019/2020	2020/2021*	2019/2020	2020/2021*	2019/2020	2020/2021*
(1)	(14)	(15)	(16)	(17)	(18)	(19)
Aitinyo Barat	-	-	-	-	-	-
Ayamaru Selatan Jaya	-	-	-	-	-	-
Aitinyo	-	-	66	66	66	66
Aitinyo Tengah	-	-	-	-	-	-
Aifat Selatan	-	-	-	-	-	-
Aifat Timur Selatan	-	-	-	-	-	-
Aifat	-	-	-	-	-	-
Aitinyo Utara	-	-	-	-	-	-
Aitinyo Raya	-	-	-	-	-	-
Ayamaru Timur	-	-	15	15	15	15
Ayamaru Timur Selatan	20	20	-	-	20	20
Ayamaru	-	-	41	41	41	41
Ayamaru Selatan	-	-	-	-	-	-
Ayamaru Jaya	-	-	-	-	-	-
Ayamaru Tengah	-	-	-	-	-	-
Ayamaru Barat	-	-	15	15	15	15
Ayamaru Utara	-	-	-	-	-	-
Ayamaru Utara Timur	-	-	-	-	-	-
Mare	-	-	-	-	-	-
Mare Selatan	-	-	-	-	-	-
Aifat Utara	-	-	-	-	-	-
Aifat Timur	-	-	-	-	-	-
Aifat Timur Tengah	-	-	-	-	-	-
Aifat Timur Jauh	-	-	-	-	-	-
<b>Maybrat</b>	<b>20</b>	<b>20</b>	<b>137</b>	<b>137</b>	<b>157</b>	<b>157</b>

Catatan/Note: <sup>1</sup> Jumlah guru termasuk kepala sekolah dan guru/*The total of teachers including headmaster and teacher*

\*Data tahun 2020/2021 belum tersedia

Sumber/Source: Kementerian Pendidikan dan Kebudayaan, Data Semester Ganjil/*Ministry of Educations and Culture, Odd Semester Data*

**Tabel**  
**Table** 4.1.2

**Jumlah Sekolah, Guru, dan Murid Raudatul Athfal (RA)  
di Bawah Kementerian Agama Menurut Kecamatan di  
Kabupaten Maybrat, 2019/2020 dan 2020/2021**  
*Number of Schools, Teachers, and Pupils in Raudatul Athfal  
(RA) Under The Ministry of Religious Affairs by Subdistrict in  
Maybrat Regency 2019/2020 and 2020/2021*

Kecamatan Subdistrict	Sekolah/Schools		Guru/Teachers		Murid/Pupils	
	2019/2020	2020/2021*	2019/2020	2020/2021*	2019/2020	2020/2021*
(1)	(2)	(3)	(4)	(5)	(6)	(7)
Aitinyo Barat	-	-	-	-	-	-
Ayamaru Selatan Jaya	-	-	-	-	-	-
Aitinyo	-	-	-	-	-	-
Aitinyo Tengah	-	-	-	-	-	-
Aifat Selatan	-	-	-	-	-	-
Aifat Timur Selatan	-	-	-	-	-	-
Aifat	-	-	-	-	-	-
Aitinyo Utara	-	-	-	-	-	-
Aitinyo Raya	-	-	-	-	-	-
Ayamaru Timur	-	-	-	-	-	-
Ayamaru Timur Selatan	-	-	-	-	-	-
Ayamaru	-	-	-	-	-	-
Ayamaru Selatan	-	-	-	-	-	-
Ayamaru Jaya	-	-	-	-	-	-
Ayamaru Tengah	-	-	-	-	-	-
Ayamaru Barat	-	-	-	-	-	-
Ayamaru Utara	-	-	-	-	-	-
Ayamaru Utara Timur	-	-	-	-	-	-
Mare	-	-	-	-	-	-
Mare Selatan	-	-	-	-	-	-
Aifat Utara	-	-	-	-	-	-

Kecamatan Subdistrict	Sekolah/Schools		Guru/Teachers		Murid/Pupils	
	2019/2020	2020/2021*	2019/2020	2020/2021*	2019/2020	2020/2021*
(1)	(2)	(3)	(4)	(5)	(6)	(7)
Aifat Timur	-	-	-	-	-	-
Aifat Timur Tengah	-	-	-	-	-	-
Aifat Timur Jauh	-	-	-	-	-	-
<b>Maybrat</b>	-	-	-	-	-	-

Catatan/Note: Seluruh Raudatul Athfal (RA) berstatus swasta/All Raudatul Athfal (RA) are private

Sumber/Source: Kementerian Agama, Data Semester Ganjil/Ministry of Religious Affairs, Odd Semester Data

**Tabel**  
**Table** 4.1.3

**Jumlah Sekolah, Guru, dan Murid Sekolah Dasar (SD)  
di Bawah Kementerian Pendidikan dan Kebudayaan  
Menurut Kecamatan di Kabupaten Maybrat, 2019/2020  
dan 2020/2021**  
*Number of Schools, Teachers, and Pupils in Primary Schools  
Under The Ministry of Education and Culture by Subdistrict  
in Maybrat Regency, 2019/2020 dan 2020/2021*

Kecamatan Subdistrict	Sekolah/Schools					
	Negeri/Public		Swasta/Private		Jumlah/Total	
	2019/2020	2020/2021*	2019/2020	2020/2021*	2019/2020	2020/2021*
(1)	(2)	(3)	(4)	(5)	(6)	(7)
Aitinyo Barat	-	-	-	-	-	-
Ayamaru Selatan Jaya	-	-	-	-	-	-
Aitinyo	4	4	3	3	7	7
Aitinyo Tengah	-	-	3	3	3	3
Aifat Selatan	1	1	4	4	5	5
Aifat Timur Selatan	-	-	1	1	1	1
Aifat	2	2	5	5	7	7
Aitinyo Utara	-	-	3	3	3	3
Aitinyo Raya	-	-	2	2	2	2
Ayamaru Timur	-	-	1	1	1	1
Ayamaru Timur Selatan	1	1	-	-	1	1
Ayamaru	3	3	5	5	8	8
Ayamaru Selatan	-	-	-	-	-	-
Ayamaru Jaya	1	1	-	-	1	1
Ayamaru Tengah	-	-	-	-	-	-
Ayamaru Barat	-	-	1	1	1	1
Ayamaru Utara	-	-	2	2	2	2
Ayamaru Utara Timur	2	2	-	-	2	2
Mare	2	2	3	3	5	5
Mare Selatan	-	-	-	-	-	-
Aifat Utara	-	-	4	4	4	4
Aifat Timur	1	1	4	4	5	5



Lanjutan Tabel/*Continued Table* 4.1.3

Kecamatan Subdistrict	Sekolah/Schools					
	Negeri/Public		Swasta/Private		Jumlah/Total	
	2019/2020	2020/2021*	2019/2020	2020/2021*	2019/2020	2020/2021*
(1)	(2)	(3)	(4)	(5)	(6)	(7)
Aifat Timur Tengah	-	-	2	2	2	2
Aifat Timur Jauh	-	-	-	-	-	-
<b>Maybrat</b>	<b>17</b>	<b>17</b>	<b>43</b>	<b>43</b>	<b>60</b>	<b>60</b>

Lanjutan Tabel/Continued Table 4.1.3

Kecamatan Subdistrict	Guru <sup>1</sup> /Teachers <sup>1</sup>					
	Negeri/Public		Swasta/Private		Jumlah/Total	
	2019/2020	2020/2021*	2019/2020	2020/2021*	2019/2020	2020/2021*
(1)	(8)	(9)	(10)	(11)	(12)	(13)
Aitinyo Barat	-	-	-	-	-	-
Ayamaru Selatan Jaya	-	-	-	-	-	-
Aitinyo	26	26	17	17	43	43
Aitinyo Tengah	-	-	14	14	14	14
Aifat Selatan	4	4	19	19	23	23
Aifat Timur Selatan	-	-	5	5	5	5
Aifat	10	10	23	23	33	33
Aitinyo Utara	-	-	13	13	13	13
Aitinyo Raya	-	-	10	10	10	10
Ayamaru Timur	-	-	5	5	5	5
Ayamaru Timur Selatan	4	4	-	-	4	4
Ayamaru	18	18	22	22	40	40
Ayamaru Selatan	-	-	-	-	-	-
Ayamaru Jaya	3	3	-	-	3	3
Ayamaru Tengah	-	-	-	-	-	-
Ayamaru Barat	-	-	7	7	7	7
Ayamaru Utara	-	-	12	12	12	12
Ayamaru Utara Timur	9	9	-	-	9	9
Mare	9	9	13	13	22	22
Mare Selatan	-	-	-	-	-	-
Aifat Utara	-	-	27	27	27	27
Aifat Timur	5	5	24	24	29	29
Aifat Timur Tengah	-	-	7	7	7	7
Aifat Timur Jauh	-	-	-	-	-	-
<b>Maybrat</b>	<b>88</b>	<b>88</b>	<b>218</b>	<b>218</b>	<b>306</b>	<b>306</b>

Lanjutan Tabel/*Continued Table* 4.1.3

Kecamatan Subdistrict	Murid/Students					
	Negeri/Public		Swasta/Private		Jumlah/Total	
	2019/2020	2020/2021*	2019/2020	2020/2021*	2019/2020	2020/2021*
(1)	(14)	(15)	(16)	(17)	(18)	(19)
Aitinyo Barat	-	-	-	-	-	-
Ayamaru Selatan Jaya	-	-	-	-	-	-
Aitinyo	382	382	215	215	597	597
Aitinyo Tengah	-	-	129	129	129	129
Aifat Selatan	78	78	265	265	343	343
Aifat Timur Selatan	-	-	41	41	41	41
Aifat	154	154	244	244	398	398
Aitinyo Utara	-	-	184	184	184	184
Aitinyo Raya	-	-	135	135	135	135
Ayamaru Timur	-	-	128	128	128	128
Ayamaru Timur Selatan	76	76	-	-	76	76
Ayamaru	218	218	339	339	557	557
Ayamaru Selatan	-	-	-	-	-	-
Ayamaru Jaya	93	93	-	-	93	93
Ayamaru Tengah	-	-	-	-	-	-
Ayamaru Barat	-	-	141	141	141	141
Ayamaru Utara	-	-	266	266	266	266
Ayamaru Utara Timur	162	162	-	-	162	162
Mare	130	130	148	148	278	278
Mare Selatan	-	-	-	-	-	-
Aifat Utara	-	-	302	302	302	302
Aifat Timur	53	53	273	273	326	326
Aifat Timur Tengah	-	-	66	66	66	66
Aifat Timur Jauh	-	-	-	-	-	-
<b>Maybrat</b>	<b>1 346</b>	<b>1 346</b>	<b>2 876</b>	<b>2 876</b>	<b>4 222</b>	<b>4 222</b>

Catatan/Note: <sup>1</sup> Jumlah guru termasuk kepala sekolah dan guru/*The total of teachers including headmaster and teacher*

\*Data tahun 2020/2021 belum tersedia

Sumber/Source: Kementerian Pendidikan dan Kebudayaan, Data Semester Ganjil/*Ministry of Educations and Culture, Odd Semester Data*

**Tabel**  
**Table** 4.1.4

**Jumlah Sekolah, Guru, dan Murid Madrasah Ibtidaiyah (MI) di Bawah Kementerian Agama Menurut Kecamatan Menurut Kecamatan di Kabupaten Maybrat, 2019/2020 dan 2020/2021**

**Number of Schools, Teachers, and Pupils in Madrasah Ibtidaiyah (MI) Under The Ministry of Religious Affairs by Subdistrict in Maybrat, 2019/2020 and 2020/2021**

Kecamatan Subdistrict	Sekolah/Schools		Guru/Teachers		Murid/Pupils	
	2019/2020	2020/2021*	2019/2020	2020/2021*	2019/2020	2020/2021*
(1)	(2)	(3)	(4)	(5)	(6)	(7)
Aitinyo Barat	-	-	-	-	-	-
Ayamaru Selatan Jaya	-	-	-	-	-	-
Aitinyo	-	-	-	-	-	-
Aitinyo Tengah	-	-	-	-	-	-
Aifat Selatan	-	-	-	-	-	-
Aifat Timur Selatan	-	-	-	-	-	-
Aifat	-	-	-	-	-	-
Aitinyo Utara	-	-	-	-	-	-
Aitinyo Raya	-	-	-	-	-	-
Ayamaru Timur	-	-	-	-	-	-
Ayamaru Timur Selatan	-	-	-	-	-	-
Ayamaru	-	-	-	-	-	-
Ayamaru Selatan	-	-	-	-	-	-
Ayamaru Jaya	-	-	-	-	-	-
Ayamaru Tengah	-	-	-	-	-	-
Ayamaru Barat	-	-	-	-	-	-
Ayamaru Utara	-	-	-	-	-	-
Ayamaru Utara Timur	-	-	-	-	-	-
Mare	-	-	-	-	-	-
Mare Selatan	-	-	-	-	-	-
Aifat Utara	-	-	-	-	-	-

Catatan/Note: Seluruh Raudatul Athfal (RA) berstatus swasta/All Raudatul Athfal (RA) are private

Sumber/Source: Kementerian Agama, Data Semester Ganjil/Ministry of Religious Affairs, Odd Semester Data

**Tabel**  
**Table** 4.1.5

**Jumlah Sekolah, Guru, dan Murid Sekolah Menengah Pertama (SMP) di Bawah Kementerian Pendidikan dan Kebudayaan Menurut Kecamatan di Kabupaten Maybrat, 2019/2020 dan 2020/2021**  
**Number of Schools, Teachers, and Pupils in Junior High Schools Under The Ministry of Education and Culture by Subdistrict in Maybrat Regency, 2019/2020 dan 2020/2021**

Kecamatan Subdistrict	Sekolah/Schools					
	Negeri/Public		Swasta/Private		Jumlah/Total	
	2019/2020	2020/2021*	2019/2020	2020/2021*	2019/2020	2020/2021*
(1)	(2)	(3)	(4)	(5)	(6)	(7)
Aitinyo Barat/Athabu	-	-	-	-	-	-
Ayamaru Selatan Jaya	-	-	-	-	-	-
Aitinyo	-	-	-	-	-	-
Aitinyo Tengah	-	-	-	-	-	-
Aifat Selatan	-	-	-	-	-	-
Aifat Timur Selatan	-	-	-	-	-	-
Aifat	-	-	-	-	-	-
Aitinyo Utara	-	-	-	-	-	-
Aitinyo Raya	-	-	-	-	-	-
Ayamaru Timur	-	-	-	-	-	-
Ayamaru Timur Selatan	-	-	-	-	-	-
Ayamaru	-	-	-	-	-	-
Ayamaru Selatan	-	-	-	-	-	-
Ayamaru Jaya	-	-	-	-	-	-
Ayamaru Tengah	-	-	-	-	-	-
Ayamaru Barat	-	-	-	-	-	-
Ayamaru Utara	-	-	-	-	1	1

Lanjutan Tabel/Continued Table 4.1.5

Kecamatan Subdistrict	Sekolah/Schools					
	Negeri/Public		Swasta/Private		Jumlah/Total	
	2019/2020	2020/2021*	2019/2020	2020/2021*	2019/2020	2020/2021*
(1)	(2)	(3)	(4)	(5)	(6)	(7)
Ayamaru Utara Timur	-	-	-	-	-	-
Mare	-	-	-	-	-	-
Mare Selatan	-	-	-	-	-	-
Aifat Utara	-	-	-	-	-	-
Aifat Timur	-	-	-	-	-	-
Aifat Timur Tengah	-	-	-	-	-	-
Aifat Timur Jauh	-	-	-	-	-	-
<b>Maybrat</b>	-	-	-	-	<b>1</b>	<b>1</b>

Lanjutan Tabel/*Continued Table* 4.1.5

Kecamatan Subdistrict	Guru <sup>1</sup> /Teachers <sup>1</sup>					
	Negeri/Public		Swasta/Private		Jumlah/Total	
	2019/2020	2020/2021*	2019/2020	2020/2021*	2019/2020	2020/2021*
(1)	(8)	(9)	(10)	(11)	(12)	(13)
Aitinyo Barat	-	-	-	-	-	-
Ayamaru Selatan Jaya	-	-	-	-	-	-
Aitinyo	-	-	-	-	-	-
Aitinyo Tengah	-	-	-	-	-	-
Aifat Selatan	-	-	-	-	-	-
Aifat Timur Selatan	-	-	-	-	-	-
Aifat	-	-	-	-	-	-
Aitinyo Utara	-	-	-	-	-	-
Aitinyo Raya	-	-	-	-	-	-
Ayamaru Timur	-	-	-	-	-	-
Ayamaru Timur Selatan	-	-	-	-	-	-
Ayamaru	-	-	-	-	-	-
Ayamaru Selatan	-	-	-	-	-	-
Ayamaru Jaya	-	-	-	-	-	-
Ayamaru Tengah	-	-	-	-	-	-
Ayamaru Barat	-	-	-	-	-	-
Ayamaru Utara	16	16	-	-	16	16
Ayamaru Utara Timur	-	-	-	-	-	-
Mare	-	-	-	-	-	-
Mare Selatan	-	-	-	-	-	-
Aifat Utara	-	-	-	-	-	-
Aifat Timur	-	-	-	-	-	-
Aifat Timur Tengah	-	-	-	-	-	-
Aifat Timur Jauh	-	-	-	-	-	-
<b>Maybrat</b>	<b>16</b>	<b>16</b>	<b>-</b>	<b>-</b>	<b>16</b>	<b>16</b>

Lanjutan Tabel/*Continued Table 4.1.5*

Kecamatan Subdistrict	Murid/Students					
	Negeri/Public		Swasta/Private		Jumlah/Total	
	2018/2019	2020/2021*	2018/2019	2020/2021*	2018/2019	2020/2021*
(1)	(14)	(15)	(16)	(17)	(18)	(19)
Aitinyo Barat	-	-	-	-	-	-
Ayamaru Selatan Jaya	-	-	-	-	-	-
Aitinyo	-	-	-	-	-	-
Aitinyo Tengah	-	-	-	-	-	-
Aifat Selatan	-	-	-	-	-	-
Aifat Timur Selatan	-	-	-	-	-	-
Aifat	-	-	-	-	-	-
Aitinyo Utara	-	-	-	-	-	-
Aitinyo Raya	-	-	-	-	-	-
Ayamaru Timur	-	-	-	-	-	-
Ayamaru Timur Selatan	-	-	-	-	-	-
Ayamaru	-	-	-	-	-	-
Ayamaru Selatan	-	-	-	-	-	-
Ayamaru Jaya	-	-	-	-	-	-
Ayamaru Tengah	-	-	-	-	-	-
Ayamaru Barat	-	-	-	-	-	-
Ayamaru Utara	90	90	-	-	90	90
Ayamaru Utara Timur	-	-	-	-	-	-
Mare	-	-	-	-	-	-
Mare Selatan	-	-	-	-	-	-
Aifat Utara	-	-	-	-	-	-
Aifat Timur	-	-	-	-	-	-
Aifat Timur Tengah	-	-	-	-	-	-
Aifat Timur Jauh	-	-	-	-	-	-
<b>Maybrat</b>	<b>90</b>	<b>90</b>	<b>-</b>	<b>-</b>	<b>90</b>	<b>90</b>

Catatan/Note: <sup>1</sup> Jumlah guru termasuk kepala sekolah dan guru/The total of teachers including headmaster and teacher

\*Data tahun 2020/2021 belum tersedia

Sumber/Source: Kementerian Pendidikan dan Kebudayaan, Data Semester Ganjil/Ministry of Educations and Culture, Odd Semester Data



**Tabel**  
**Table** 4.1.6

**Jumlah Sekolah, Guru, dan Murid Madrasah Tsanawiyah (MTs) di Bawah Kementerian Agama Menurut Kecamatan di Kabupaten Maybrat, 2019/2020 dan 2020/2021**  
**Number of Schools, Teachers, and Pupils in Madrasah Tsanawiyah (MTs) Under The Ministry of Religious Affairs by Subdistrict in Maybrat Regency, 2019/2020 and 2020/2021**

Kecamatan Subdistrict	Sekolah/Schools		Guru/Teachers		Murid/Pupils	
	2019/2020	2020/2021	2019/2020	2020/2021	2019/2020	2020/2021
(1)	(2)	(3)	(4)	(5)	(6)	(7)
Aitinyo Barat	-	-	-	-	-	-
Ayamaru Selatan Jaya	-	-	-	-	-	-
Aitinyo	-	-	-	-	-	-
Aitinyo Tengah	-	-	-	-	-	-
Aifat Selatan	-	-	-	-	-	-
Aifat Timur Selatan	-	-	-	-	-	-
Aifat	-	-	-	-	-	-
Aitinyo Utara	-	-	-	-	-	-
Aitinyo Raya	-	-	-	-	-	-
Ayamaru Timur	-	-	-	-	-	-
Ayamaru Timur Selatan	-	-	-	-	-	-
Ayamaru	-	-	-	-	-	-
Ayamaru Selatan	-	-	-	-	-	-
Ayamaru Jaya	-	-	-	-	-	-
Ayamaru Tengah	-	-	-	-	-	-
Ayamaru Barat	-	-	-	-	-	-
Ayamaru Utara	-	-	-	-	-	-
Ayamaru Utara Timur	-	-	-	-	-	-
Mare	-	-	-	-	-	-
Mare Selatan	-	-	-	-	-	-
Aifat Utara	-	-	-	-	-	-

Catatan/Note: Seluruh Raudatul Athfal (RA) berstatus swasta/All Raudatul Athfal (RA) are private

Sumber/Source: Kementerian Agama, Data Semester Ganjil/Ministry of Religious Affairs, Odd Semester Data

**Tabel**  
**Table** 4.1.7

**Jumlah Sekolah, Guru, dan Murid Sekolah Menengah Atas (SMA) di Bawah Kementerian Pendidikan dan Kebudayaan Menurut Kecamatan di Kabupaten Maybrat, 2019/2020 dan 2020/2021**  
**Number of Schools, Teachers, and Pupils in Senior High Schools Under The Ministry of Education and Culture by Subdistrict in Maybrat Regency, 2019/2020 dan 2020/2021**

Kecamatan Subdistrict	Sekolah/Schools					
	Negeri/Public		Swasta/Private		Jumlah/Total	
	2019/2020	2020/2021*	2019/2020	2020/2021*	2019/2020	2020/2021*
(1)	(2)	(3)	(4)	(5)	(6)	(7)
Aitinyo Barat	-	-	-	-	-	-
Ayamaru Selatan Jaya	-	-	-	-	-	-
Aitinyo	2	2	-	-	2	2
Aitinyo Tengah	-	-	-	-	-	-
Aifat Selatan	-	-	-	-	-	-
Aifat Timur Selatan	-	-	-	-	-	-
Aifat	1	1	-	-	1	1
Aitinyo Utara	-	-	-	-	-	-
Aitinyo Raya	-	-	-	-	-	-
Ayamaru Timur	-	-	-	-	-	-
Ayamaru Timur Selatan	-	-	-	-	-	-
Ayamaru	1	1	-	-	1	1
Ayamaru Selatan	-	-	-	-	-	-
Ayamaru Jaya	-	-	-	-	-	-
Ayamaru Tengah	-	-	-	-	-	-
Ayamaru Barat	-	-	-	-	-	-
Ayamaru Utara	-	-	-	-	-	-
Ayamaru Utara Timur	-	-	-	-	-	-

Lanjutan Tabel/*Continued Table 4.1.7*

Kecamatan Subdistrict	Sekolah/Schools					
	Negeri/Public		Swasta/Private		Jumlah/Total	
	2019/2020	2020/2021*	2019/2020	2020/2021*	2019/2020	2020/2021*
(1)	(2)	(3)	(4)	(5)	(6)	(7)
Mare	-	-	-	-	-	-
Mare Selatan	-	-	-	-	-	-
Aifat Utara	-	-	-	-	-	-
Aifat Timur	-	-	-	-	-	-
Aifat Timur Tengah	-	-	-	-	-	-
Aifat Timur Jauh	-	-	-	-	-	-
<b>Maybrat</b>	<b>4</b>	<b>4</b>	<b>-</b>	<b>-</b>	<b>4</b>	<b>4</b>

Lanjutan Tabel/Continued Table 4.1.7

Kecamatan Subdistrict	Guru <sup>1</sup> /Teachers <sup>1</sup>					
	Negeri/Public		Swasta/Private		Jumlah/Total	
	2019/2020	2020/2021*	2019/2020	2020/2021*	2019/2020	2020/2021*
(1)	(8)	(9)	(10)	(11)	(12)	(13)
Aitinyo Barat	-	-	-	-	-	-
Ayamaru Selatan Jaya	-	-	-	-	-	-
Aitinyo	23	23	-	-	23	23
Aitinyo Tengah	-	-	-	-	-	-
Aifat Selatan	-	-	-	-	-	-
Aifat Timur Selatan	-	-	-	-	-	-
Aifat	21	21	-	-	21	21
Aitinyo Utara	-	-	-	-	-	-
Aitinyo Raya	-	-	-	-	-	-
Ayamaru Timur	-	-	-	-	-	-
Ayamaru Timur Selatan	-	-	-	-	-	-
Ayamaru	24	24	-	-	24	24
Ayamaru Selatan	-	-	-	-	-	-
Ayamaru Jaya	-	-	-	-	-	-
Ayamaru Tengah	-	-	-	-	-	-
Ayamaru Barat	-	-	-	-	-	-
Ayamaru Utara	-	-	-	-	-	-
Ayamaru Utara Timur	-	-	-	-	-	-
Mare	-	-	-	-	-	-
Mare Selatan	-	-	-	-	-	-
Aifat Utara	-	-	-	-	-	-
Aifat Timur	-	-	-	-	-	-
Aifat Timur Tengah	-	-	-	-	-	-
Aifat Timur Jauh	-	-	-	-	-	-
<b>Maybrat</b>	<b>68</b>	<b>68</b>	<b>-</b>	<b>-</b>	<b>68</b>	<b>68</b>

Lanjutan Tabel/*Continued Table 4.1.7*

Kecamatan Subdistrict	Murid/Students					
	Negeri/Public		Swasta/Private		Jumlah/Total	
	2019/2020	2020/2021*	2019/2020	2020/2021*	2019/2020	2020/2021*
(1)	(14)	(15)	(16)	(17)	(18)	(19)
Aitinyo Barat	-	-	-	-	-	-
Ayamaru Selatan Jaya	-	-	-	-	-	-
Aitinyo	128	128	-	-	128	128
Aitinyo Tengah	-	-	-	-	-	-
Aifat Selatan	-	-	-	-	-	-
Aifat Timur Selatan	-	-	-	-	-	-
Aifat	97	97	-	-	97	97
Aitinyo Utara	-	-	-	-	-	-
Aitinyo Raya	-	-	-	-	-	-
Ayamaru Timur	-	-	-	-	-	-
Ayamaru Timur Selatan	-	-	-	-	-	-
Ayamaru	186	186	-	-	186	186
Ayamaru Selatan	-	-	-	-	-	-
Ayamaru Jaya	-	-	-	-	-	-
Ayamaru Tengah	-	-	-	-	-	-
Ayamaru Barat	-	-	-	-	-	-
Ayamaru Utara	-	-	-	-	-	-
Ayamaru Utara Timur	-	-	-	-	-	-
Mare	-	-	-	-	-	-
Mare Selatan	-	-	-	-	-	-
Aifat Utara	-	-	-	-	-	-
Aifat Timur	-	-	-	-	-	-
Aifat Timur Tengah	-	-	-	-	-	-
Aifat Timur Jauh	-	-	-	-	-	-
<b>Maybrat</b>	<b>411</b>	<b>411</b>	<b>-</b>	<b>-</b>	<b>411</b>	<b>411</b>

Catatan/Note: <sup>1</sup> Jumlah guru termasuk kepala sekolah dan guru/*The total of teachers including headmaster and teacher*

\*Data tahun 2020/2021 belum tersedia

Sumber/Source: Kementerian Pendidikan dan Kebudayaan, Data Semester Ganjil/*Ministry of Educations and Culture, Odd Semester Data*

**Tabel**  
**Table** 4.1.8

**Jumlah Sekolah, Guru, dan Murid Sekolah Menengah Kejuruan (SMK) di Bawah Kementerian Pendidikan dan Kebudayaan Menurut Kecamatan di Kabupaten Maybrat, 2019/2020 dan 2020/2021**

**Number of Schools, Teachers, and Pupils in Vocational High Schools Under The Ministry of Education and Culture by Subdistrict in Maybrat Regency, 2019/2020 dan 2020/2021**

Kecamatan Subdistrict	Sekolah/Schools					
	Negeri/Public		Swasta/Private		Jumlah/Total	
	2019/2020	2020/2021*	2019/2020	2020/2021*	2019/2020	2020/2021*
(1)	(2)	(3)	(4)	(5)	(6)	(7)
Aitinyo Barat	-	-	-	-	-	-
Ayamaru Selatan Jaya	-	-	-	-	-	-
Aitinyo	-	-	-	-	-	-
Aitinyo Tengah	-	-	-	-	-	-
Aifat Selatan	-	-	-	-	-	-
Aifat Timur Selatan	-	-	-	-	-	-
Aifat	-	-	-	-	-	-
Aitinyo Utara	-	-	-	-	-	-
Aitinyo Raya	-	-	-	-	-	-
Ayamaru Timur	-	-	-	-	-	-
Ayamaru Timur Selatan	-	-	-	-	-	-
Ayamaru	-	-	-	-	-	-
Ayamaru Selatan	-	-	-	-	-	-
Ayamaru Jaya	-	-	-	-	-	-
Ayamaru Tengah	-	-	-	-	-	-
Ayamaru Barat	-	-	-	-	-	-
Ayamaru Utara	-	-	-	-	-	-

Lanjutan Tabel/*Continued Table* 4.1.8

Kecamatan Subdistrict	Sekolah/Schools					
	Negeri/Public		Swasta/Private		Jumlah/Total	
	2019/2020	2020/2021*	2019/2020	2020/2021*	2019/2020	2020/2021*
(1)	(2)	(3)	(4)	(5)	(6)	(7)
Ayamuru Utara Timur	-	-	-	-	-	-
Mare	-	-	-	-	-	-
Mare Selatan	-	-	-	-	-	-
Aifat Utara	-	-	-	-	-	-
Aifat Timur	-	-	-	-	-	-
Aifat Timur Tengah	-	-	-	-	-	-
Aifat Timur Jauh	-	-	-	-	-	-
<b>Maybrat</b>	-	-	-	-	-	-

Lanjutan Tabel/Continued Table 4.1.8

Kecamatan Subdistrict	Guru <sup>1</sup> /Teachers <sup>1</sup>					
	Negeri/Public		Swasta/Private		Jumlah/Total	
	2019/2020	2020/2021*	2019/2020	2020/2021*	2019/2020	2020/2021*
(1)	(8)	(9)	(10)	(11)	(12)	(13)
Aitinyo Barat	-	-	-	-	-	-
Ayamaru Selatan Jaya	-	-	-	-	-	-
Aitinyo	-	-	-	-	-	-
Aitinyo Tengah	-	-	-	-	-	-
Aifat Selatan	-	-	-	-	-	-
Aifat Timur Selatan	-	-	-	-	-	-
Aifat	-	-	-	-	-	-
Aitinyo Utara	-	-	-	-	-	-
Aitinyo Raya	-	-	-	-	-	-
Ayamaru Timur	-	-	-	-	-	-
Ayamaru Timur Selatan	-	-	-	-	-	-
Ayamaru	-	-	-	-	-	-
Ayamaru Selatan	-	-	-	-	-	-
Ayamaru Jaya	-	-	-	-	-	-
Ayamaru Tengah	-	-	-	-	-	-
Ayamaru Barat	-	-	-	-	-	-
Ayamaru Utara	16	16	-	-	16	16
Ayamaru Utara Timur	-	-	-	-	-	-
Mare	-	-	-	-	-	-
Mare Selatan	-	-	-	-	-	-
Aifat Utara	-	-	-	-	-	-
Aifat Timur	-	-	-	-	-	-
Aifat Timur Tengah	-	-	-	-	-	-
Aifat Timur Jauh	-	-	-	-	-	-
<b>Maybrat</b>	<b>16</b>	<b>16</b>	<b>-</b>	<b>-</b>	<b>16</b>	<b>16</b>



Lanjutan Tabel/*Continued Table* 4.1.8

Kecamatan Subdistrict	Murid/Students					
	Negeri/Public		Swasta/Private		Jumlah/Total	
	2019/2020	2020/2021*	2019/2020	2020/2021*	2019/2020	2020/2021*
(1)	(14)	(15)	(16)	(17)	(18)	(19)
Aitinyo Barat	-	-	-	-	-	-
Ayamaru Selatan Jaya	-	-	-	-	-	-
Aitinyo	-	-	-	-	-	-
Aitinyo Tengah	-	-	-	-	-	-
Aifat Selatan	-	-	-	-	-	-
Aifat Timur Selatan	-	-	-	-	-	-
Aifat	-	-	-	-	-	-
Aitinyo Utara	-	-	-	-	-	-
Aitinyo Raya	-	-	-	-	-	-
Ayamaru Timur	-	-	-	-	-	-
Ayamaru Timur Selatan	-	-	-	-	-	-
Ayamaru	-	-	-	-	-	-
Ayamaru Selatan	-	-	-	-	-	-
Ayamaru Jaya	-	-	-	-	-	-
Ayamaru Tengah	-	-	-	-	-	-
Ayamaru Barat	-	-	-	-	-	-
Ayamaru Utara	90	90	-	-	90	90
Ayamaru Utara Timur	-	-	-	-	-	-
Mare	-	-	-	-	-	-
Mare Selatan	-	-	-	-	-	-
Aifat Utara	-	-	-	-	-	-
Aifat Timur	-	-	-	-	-	-
Aifat Timur Tengah	-	-	-	-	-	-
Aifat Timur Jauh	-	-	-	-	-	-
<b>Maybrat</b>	<b>90</b>	<b>90</b>	<b>-</b>	<b>-</b>	<b>90</b>	<b>90</b>

Catatan/Note: 1 Guru yang mengajar di 2 sekolah atau lebih dihitung di masing-masing sekolah. Jumlah guru termasuk kepala sekolah dan guru/*The teacher who taught in two schools or more counted in every school. The total of teachers including headmaster and teacher*

Sumber/Source: Kementerian Pendidikan dan Kebudayaan, Sistem Data Pokok Pendidikan, data semester ganjil laporan sampai dengan 2020/*Ministry of Educations and Culture, Basic Education Data System, odd semester report data up to 2020*

**Tabel**  
**Table 4.1.9**

**Jumlah Sekolah, Guru, dan Murid Madrasah Aliyah (MA) di Bawah Kementerian Agama Menurut Kecamatan di Kabupaten Maybrat, 2019/2020 dan 2020/2021**  
**Number of Schools, Teachers, and Pupils in Madrasah Aliyah (MA) Under the Ministry of Religious Affairs by Subdistrict in Maybrat Regency, 2019/2020 and 2020/2021**

Kecamatan Subdistrict	Sekolah/Schools		Guru/Teachers		Murid/Pupils	
	2019/2020	2020/2021	2019/2020	2020/2021	2019/2020	2020/2021
(1)	(2)	(3)	(4)	(5)	(6)	(7)
Aitinyo Barat	-	-	-	-	-	-
Ayamaru Selatan Jaya	-	-	-	-	-	-
Aitinyo	-	-	-	-	-	-
Aitinyo Tengah	-	-	-	-	-	-
Aifat Selatan	-	-	-	-	-	-
Aifat Timur Selatan	-	-	-	-	-	-
Aifat	-	-	-	-	-	-
Aitinyo Utara	-	-	-	-	-	-
Aitinyo Raya	-	-	-	-	-	-
Ayamaru Timur	-	-	-	-	-	-
Ayamaru Timur Selatan	-	-	-	-	-	-
Ayamaru	-	-	-	-	-	-
Ayamaru Selatan	-	-	-	-	-	-
Ayamaru Jaya	-	-	-	-	-	-
Ayamaru Tengah	-	-	-	-	-	-
Ayamaru Barat	-	-	-	-	-	-
Ayamaru Utara	-	-	-	-	-	-
Ayamaru Utara Timur	-	-	-	-	-	-
Mare	-	-	-	-	-	-
Mare Selatan	-	-	-	-	-	-
Aifat Utara	-	-	-	-	-	-

Catatan/Note: Seluruh Raudatul Athfal (RA) berstatus swasta/All Raudatul Athfal (RA) are private

Sumber/Source: Kementerian Agama, Data Semester Ganjil/Ministry of Religious Affairs, Odd Semester Data

**Tabel**  
**Table** 4.1.10

**Jumlah Desa<sup>1</sup>/Kelurahan yang Memiliki Fasilitas Sekolah Menurut Kecamatan dan Tingkat Pendidikan di Kabupaten Maybrat, 2018– 2020**  
**Number of Villages<sup>1</sup>/Kelurahan Having Educational Facilities by Subdistrict and Educational Level in Maybrat Regency, 2018– 2020**

Kecamatan Subdistrict	SD Primary School		
	2015	2019	2020
(1)	(2)	(3)	(4)
Aitinyo Barat/Athabu	2	2	3
Ayamaru Selatan Jaya	1	1	1
Aitinyo	3	3	4
Aitinyo Tengah	5	4	4
Aifat Selatan	4	6	6
Aifat Timur Selatan	-	1	0
Aifat	6	6	6
Aitinyo Utara	4	3	3
Aitinyo Raya	2	2	2
Ayamaru Timur	1	1	1
Ayamaru Timur Selatan	2	2	2
Ayamaru	2	1	1
Ayamaru Selatan	3	3	3
Ayamaru Jaya	2	2	2
Ayamaru Tengah	3	2	2
Ayamaru Barat	1	1	1
Ayamaru Utara	1	1	1
Ayamaru Utara Timur	2	2	2
Mare	4	4	3
Mare Selatan	2	1	2
Aifat Utara	4	4	4
Aifat Timur	3	3	3
Aifat Timur Tengah	3	3	3
Aifat Timur Jauh	2	2	1
<b>Maybrat</b>	<b>62</b>	<b>60</b>	<b>60</b>

Lanjutan Tabel/*Continued Table* 4.1.10

Kecamatan Subdistrict	SMP Junior High School		
	2018	2019	2020
(1)	(5)	(6)	(7)
Aitinyo Barat/Athabu	1	1	1
Ayamaru Selatan Jaya	-	-	-
Aitinyo	1	1	1
Aitinyo Tengah	2	1	1
Aifat Selatan	-	-	-
Aifat Timur Selatan	-	-	-
Aifat	1	1	1
Aitinyo Utara	-	-	-
Aitinyo Raya	1	1	1
Ayamaru Timur	1	1	1
Ayamaru Timur Selatan	-	-	-
Ayamaru	1	1	2
Ayamaru Selatan	-	1	1
Ayamaru Jaya	-	-	-
Ayamaru Tengah	-	-	-
Ayamaru Barat	2	1	1
Ayamaru Utara	1	1	1
Ayamaru Utara Timur	-	-	-
Mare	1	1	1
Mare Selatan	-	-	-
Aifat Utara	1	1	1
Aifat Timur	-	-	-
Aifat Timur Tengah	1	1	1
Aifat Timur Jauh	-	-	-
<b>Maybrat</b>	<b>14</b>	<b>13</b>	<b>14</b>

Lanjutan Tabel/*Continued Table* 4.1.10

Kecamatan Subdistrict	SMA Senior High School		
	2018	2019	2020
(1)	(8)	(9)	(10)
Aitinyo Barat/Athabu	-	1	1
Ayamaru Selatan Jaya	-	-	-
Aitinyo	1	1	1
Aitinyo Tengah	-	-	-
Aifat Selatan	-	-	-
Aifat Timur Selatan	-	-	-
Aifat	1	1	1
Aitinyo Utara	-	-	-
Aitinyo Raya	-	-	-
Ayamaru Timur	-	-	-
Ayamaru Timur Selatan	-	-	-
Ayamaru	1	1	1
Ayamaru Selatan	-	-	-
Ayamaru Jaya	-	-	-
Ayamaru Tengah	-	-	-
Ayamaru Barat	1	-	-
Ayamaru Utara	-	-	-
Ayamaru Utara Timur	-	-	-
Mare	-	-	-
Mare Selatan	-	-	-
Aifat Utara	-	-	-
Aifat Timur	-	-	-
Aifat Timur Tengah	-	-	-
Aifat Timur Jauh	-	-	-
<b>Maybrat</b>	<b>4</b>	<b>4</b>	<b>4</b>

Lanjutan Tabel/Continued Table 4.1.10

Kecamatan Subdistrict	SMK Vocational School		
	2018	2019	2020
(1)	(11)	(12)	(13)
Aitinyo Barat/Athabu	-	-	-
Ayamaru Selatan Jaya	-	-	-
Aitinyo	-	-	-
Aitinyo Tengah	-	-	-
Aifat Selatan	-	-	-
Aifat Timur Selatan	-	-	-
Aifat	-	-	-
Aitinyo Utara	-	-	-
Aitinyo Raya	-	-	-
Ayamaru Timur	-	-	-
Ayamaru Timur Selatan	-	-	-
Ayamaru	-	-	-
Ayamaru Selatan	-	-	-
Ayamaru Jaya	-	-	-
Ayamaru Tengah	-	-	-
Ayamaru Barat	-	-	-
Ayamaru Utara	1	1	1
Ayamaru Utara Timur	-	-	-
Mare	-	-	-
Mare Selatan	-	-	-
Aifat Utara	-	-	-
Aifat Timur	-	-	-
Aifat Timur Tengah	-	-	-
Aifat Timur Jauh	-	-	-
<b>Maybrat</b>	<b>1</b>	<b>1</b>	<b>1</b>

Lanjutan Tabel/*Continued Table* 4.1.10

Kecamatan <i>Subdistrict</i>	Perguruan Tinggi <i>University</i>		
	2015	2019	2020
(1)	(14)	(15)	(16)
Aitinyo Barat/Athabu	-	-	-
Ayamaru Selatan Jaya	-	-	-
Aitinyo	-	-	-
Aitinyo Tengah	-	-	-
Aifat Selatan	-	-	-
Aifat Timur Selatan	-	-	-
Aifat	-	-	-
Aitinyo Utara	-	-	-
Aitinyo Raya	-	-	-
Ayamaru Timur	-	-	-
Ayamaru Timur Selatan	-	-	-
Ayamaru	-	-	-
Ayamaru Selatan	-	-	-
Ayamaru Jaya	-	-	-
Ayamaru Tengah	-	-	-
Ayamaru Barat	-	-	-
Ayamaru Utara	-	-	-
Ayamaru Utara Timur	-	-	-
Mare	-	-	-
Mare Selatan	-	-	-
Aifat Utara	-	-	-

Lanjutan Tabel/*Continued Table* 4.1.10

Kecamatan Subdistrict	Perguruan Tinggi University		
	2015	2019	2020
(1)	(14)	(15)	(16)
Aifat Timur	-	-	-
Aifat Timur Tengah	-	-	-
Aifat Timur Jauh	-	-	-
<b>Maybrat</b>	-	-	-

Catatan/Note: <sup>1</sup> Desa pada tabel ini termasuk Unit Permukiman Transmigrasi (UPT) yang masih dibina oleh kementerian terkait dan nagari di Provinsi Sumatera Barat/*Villages in this table include Transmigration Settlement Unit which is still fostered by the relevant ministries and the nagari in the Province of Sumatera Barat*

Sumber/Source: BPS, Pendataan Potensi Desa (Podes)/ *BPS-Statistics Indonesia, Village Potential Data Collection*



**Tabel**  
**Table** 4.1.11

**Angka Partisipasi Murni (APM) dan Angka Partisipasi Kasar (APK) Menurut Jenjang Pendidikan di Kabupaten Maybrat, 2019 dan 2020**  
**Net Participation Rates and Gross Participation Rates by Educational Level in Maybrat Regency, 2019 and 2020**

Jenjang Pendidikan <i>Educational Level</i>	Angka Partisipasi Murni (APM) <i>Net Participation Rates</i>		Angka Partisipasi Kasar (APK) <i>Gross Participation Rates</i>	
	2019	2020	2019	2020
(1)	(2)	(3)	(4)	(5)
SD/MI <i>Elementary School</i>	97,74	97,33	111,43	109,58
SMP/MTs <i>Junior High School</i>	86,53	86,66	102,80	102,91
SMA/SMK/MA <i>Senior High School</i>	67,95	68,09	81,03	85,88
Perguruan Tinggi <i>College</i>	26,10	26,30	34,82	37,33

Catatan/Note:

Sumber/Source: BPS, Survei Sosial Ekonomi Nasional (Susenas)/BPS-Statistics Indonesia, National Socioeconomic Survey

**Tabel** 4.1.12 **Persentase Penduduk Berumur 15 Tahun ke Atas yang Melek Huruf Menurut Kelompok Umur di Kabupaten Maybrat, 2019 dan 2020**  
**Percentage of Literate People Aged 15 Years and Over by Age Group in Maybrat Regency, 2019 and 2020**

<b>Kelompok Umur</b> <i>Age Group</i>	<b>2019</b>	<b>2020</b>
(1)	(2)	(3)
15–19	100.00	100,00
20–24	97.92	99,69
25–29	100.00	99,56
30–34	97.46	98,88
35–39	96.43	96,50
40–44	90.39	97,02
45–49	99.88	99,88
50+	89.04	90,63
<b>Jumlah/Total</b>		
<b>15–24</b>	<b>95.73</b>	<b>99,87</b>
<b>15–44</b>	<b>99.12</b>	<b>98,69</b>
<b>15+</b>	<b>97.16</b>	<b>97,11</b>
<b>45+</b>	<b>92.10</b>	<b>93,17</b>

Catatan/Note: ...

Sumber/Source: BPS, Survei Sosial Ekonomi Nasional (Susenas)/BPS-Statistics Indonesia, National Socioeconomic Survey

## 4.2 KESEHATAN HEALTH

**Tabel 4.2.1** Jumlah Desa<sup>1</sup>/Kelurahan Yang Memiliki Sarana Kesehatan Menurut Kecamatan di Kabupaten Maybrat, 2018–2020  
*Number of Villages<sup>1</sup>/Kelurahan Having Health Facilities by Subdistrict in Maybrat Regency, 2018–2020*

Kecamatan Subdistrict	Rumah Sakit Hospital		
	2018	2019	2020
(1)	(2)	(3)	(4)
Aitinyo Barat	-	-	-
Ayamaru Selatan Jaya	-	-	-
Aitinyo	-	-	-
Aitinyo Tengah	-	-	-
Aifat Selatan	-	-	-
Aifat Timur Selatan	-	-	-
Aifat	-	-	-
Aitinyo Utara	-	-	-
Aitinyo Raya	-	-	-
Ayamaru Timur	-	-	-
Ayamaru Timur Selatan	-	-	-
Ayamaru	-	-	-
Ayamaru Selatan	-	-	-
Ayamaru Jaya	-	-	-
Ayamaru Tengah	-	-	-
Ayamaru Barat	-	-	-
Ayamaru Utara	-	-	-
Ayamaru Utara Timur	-	-	-
Mare	-	-	-
Mare Selatan	-	-	-
Aifat Utara	-	-	-
Aifat Timur	-	-	-
Aifat Timur Tengah	-	-	-

Lanjutan Tabel/*Continued Table* 4.2.1

Kecamatan <i>Subdistrict</i>	Rumah Sakit <i>Hospital</i>		
	2014	2018	2019
(1)	(2)	(3)	(4)
Aifat Timur Jauh	-	-	-
<b>Maybrat</b>	-	-	-

Lanjutan Tabel/*Continued Table* 4.2.1

Kecamatan <i>Subdistrict</i>	Rumah Sakit Bersalin <i>Maternity Hospital</i>		
	2018	2019	2020
(1)	(5)	(6)	(7)
Aitinyo Barat	-	-	-
Ayamaru Selatan Jaya	-	-	-
Aitinyo	-	-	-
Aitinyo Tengah	-	-	-
Aifat Selatan	-	-	-
Aifat Timur Selatan	-	-	-
Aifat	-	-	-
Aitinyo Utara	-	-	-
Aitinyo Raya	-	-	-
Ayamaru Timur	-	-	-
Ayamaru Timur Selatan	-	-	-
Ayamaru	-	-	-
Ayamaru Selatan	-	-	-
Ayamaru Jaya	-	-	-
Ayamaru Tengah	-	-	-
Ayamaru Barat	-	-	-
Ayamaru Utara	-	-	-
Ayamaru Utara Timur	-	-	-
Mare	-	-	-
Mare Selatan	-	-	-
Aifat Utara	-	-	-
Aifat Timur	-	-	-
Aifat Timur Tengah	-	-	-
Aifat Timur Jauh	-	-	-
<b>Maybrat</b>	-	-	-

Lanjutan Tabel/Continued Table 4.2.1

Kecamatan Subdistrict	Poliklinik Polyclinic		
	2018	2019	2020
(1)	(8)	(9)	(10)
Aitinyo Barat	-	-	-
Ayamaru Selatan Jaya	-	-	-
Aitinyo	-	-	-
Aitinyo Tengah	-	-	-
Aifat Selatan	-	-	-
Aifat Timur Selatan	-	-	-
Aifat	-	-	-
Aitinyo Utara	-	-	-
Aitinyo Raya	-	-	-
Ayamaru Timur	-	-	-
Ayamaru Timur Selatan	-	-	-
Ayamaru	-	-	-
Ayamaru Selatan	-	-	-
Ayamaru Jaya	-	-	-
Ayamaru Tengah	-	-	-
Ayamaru Barat	-	-	-
Ayamaru Utara	-	-	-
Ayamaru Utara Timur	-	-	-
Mare	-	-	-
Mare Selatan	-	-	-
Aifat Utara	-	-	-
Aifat Timur	-	-	-
Aifat Timur Tengah	-	-	-
Aifat Timur Jauh	-	-	-
<b>Maybrat</b>	-	-	-

Lanjutan Tabel/*Continued Table* 4.2.1

Kecamatan Subdistrict	Puskesmas Public Health Center		
	2018	2019	2020
(1)	(11)	(12)	(13)
Aitinyo Barat	1	1	1
Ayamaru Selatan Jaya	1	1	1
Aitinyo	1	1	1
Aitinyo Tengah	1	1	1
Aifat Selatan	1	1	1
Aifat Timur Selatan	-	-	-
Aifat	1	1	1
Aitinyo Utara	1	1	1
Aitinyo Raya	-	-	-
Ayamaru Timur	1	1	1
Ayamaru Timur Selatan	-	-	-
Ayamaru	1	1	1
Ayamaru Selatan	1	1	1
Ayamaru Jaya	1	1	1
Ayamaru Tengah	-	-	-
Ayamaru Barat	-	-	-
Ayamaru Utara	1	1	1
Ayamaru Utara Timur	-	-	-
Mare	1	1	1
Mare Selatan	1	1	1
Aifat Utara	1	1	1
Aifat Timur	1	1	1
Aifat Timur Tengah	-	-	-
Aifat Timur Jauh	-	-	-
<b>Maybrat</b>	<b>16</b>	<b>16</b>	<b>16</b>

Lanjutan Tabel/Continued Table 4.2.1

Kecamatan Subdistrict	Puskesmas Pembantu Subsidiary of Public Health Center		
	2018	2019	2020
(1)	(14)	(15)	(16)
Aitinyo Barat	-	-	-
Ayamaru Selatan Jaya	1	1	1
Aitinyo	9	9	9
Aitinyo Tengah	6	6	6
Aifat Selatan	3	3	3
Aifat Timur Selatan	1	1	1
Aifat	3	3	3
Aitinyo Utara	1	1	1
Aitinyo Raya	1	1	1
Ayamaru Timur	-	-	-
Ayamaru Timur Selatan	1	1	1
Ayamaru	-	-	-
Ayamaru Selatan	3	3	3
Ayamaru Jaya	1	1	1
Ayamaru Tengah	1	1	1
Ayamaru Barat	2	2	2
Ayamaru Utara	-	-	-
Ayamaru Utara Timur	2	2	2
Mare	-	-	-
Mare Selatan	-	-	-
Aifat Utara	2	2	2
Aifat Timur	-	-	-
Aifat Timur Tengah	1	1	1
Aifat Timur Jauh	-	-	-
<b>Maybrat</b>	<b>37</b>	<b>37</b>	<b>37</b>



Lanjutan Tabel/*Continued Table 4.2.1*

Kecamatan Subdistrict	Apotek Pharmacy		
	2018	2019	2020
(1)	(17)	(18)	(19)
Aitinyo Barat	-	-	-
Ayamaru Selatan Jaya	-	-	-
Aitinyo	-	-	-
Aitinyo Tengah	-	-	-
Aifat Selatan	-	-	-
Aifat Timur Selatan	-	-	-
Aifat	-	-	-
Aitinyo Utara	-	-	-
Aitinyo Raya	-	-	-
Ayamaru Timur	-	-	-
Ayamaru Timur Selatan	-	-	-
Ayamaru	-	-	-
Ayamaru Selatan	-	-	-
Ayamaru Jaya	-	-	-
Ayamaru Tengah	-	-	-
Ayamaru Barat	-	-	-
Ayamaru Utara	-	-	-
Ayamaru Utara Timur	-	-	-
Mare	-	-	-
Mare Selatan	-	-	-
Aifat Utara	-	-	-
Aifat Timur	-	-	-
Aifat Timur Tengah	-	-	-
Aifat Timur Jauh	-	-	-
<b>Maybrat</b>	-	-	-

Catatan/Note: <sup>1</sup> Desa pada tabel ini termasuk Unit Permukiman Transmigrasi (UPT) yang masih dibina oleh kementerian terkait dan nagari di Kabupaten/Kota Sumatera Barat/Villages in this table include Transmigration Settlement Unit which is still fostered by the relevant ministries and the nagari in the Province of Sumatera Barat

Sumber/Source: BPS, Pendataan Potensi Desa (Podes)/BPS-Statistics Indonesia, Village Potential Data Collecting

### 4.3 AGAMA DAN SOSIAL LAINNYA RELIGION AND OTHER SOCIAL AFFAIRS

**Tabel 4.3.1** Jumlah Penduduk Menurut Kecamatan dan Agama yang Dianut di Kabupaten Maybrat, 2020  
*Population by Subdistrict and Religion in Maybrat Regency, 2020*

Kecamatan <i>Subdistrict</i>	Islam	Protestan <i>Protestant</i>	Katolik <i>Catholic</i>	Hindu	Budha <i>Buddha</i>	Lainnya <i>Others</i>
(1)	(2)	(3)	(4)	(5)	(6)	(7)
Aitinyo Barat	...	...	...	...	...	...
Ayamaru Selatan Jaya	...	...	...	...	...	...
Aitinyo	...	...	...	...	...	...
Aitinyo Tengah	...	...	...	...	...	...
Aifat Selatan	...	...	...	...	...	...
Aifat Timur Selatan	...	...	...	...	...	...
Aifat	...	...	...	...	...	...
Aitinyo Utara	...	...	...	...	...	...
Aitinyo Raya	...	...	...	...	...	...
Ayamaru Timur	...	...	...	...	...	...
Ayamaru Timur Selatan	...	...	...	...	...	...
Ayamaru	...	...	...	...	...	...
Ayamaru Selatan	...	...	...	...	...	...
Ayamaru Jaya	...	...	...	...	...	...
Ayamaru Tengah	...	...	...	...	...	...
Ayamaru Barat	...	...	...	...	...	...
Ayamaru Utara	...	...	...	...	...	...
Ayamaru Utara Timur	...	...	...	...	...	...
Mare	...	...	...	...	...	...
Mare Selatan	...	...	...	...	...	...
Aifat Utara	...	...	...	...	...	...

Lanjutan Tabel/*Continued Table* 4.3.1

<b>Kecamatan Subdistrict</b>	<b>Islam</b>	<b>Protestan Protestant</b>	<b>Katolik Catholic</b>	<b>Hindu</b>	<b>Budha Buddha</b>	<b>Lainnya Others</b>
(1)	(2)	(3)	(4)	(5)	(6)	(7)
Aifat Timur	...	...	...	...	...	...
Aifat Timur Tengah	...	...	...	...	...	...
Aifat Timur Jauh	...	...	...	...	...	...
<b>Maybrat</b>	...	...	...	...	...	...

Catatan/*Note*: Data belum tersedia

Sumber/*Source*: ...

**Tabel**  
**Table** 4.3.2**Jumlah Tempat Peribadatan Menurut Kecamatan di Kabupaten Maybrat, 2020**  
**Number of Places of Worship by Subdistrict in Maybrat Regency, 2020**

Kecamatan Subdistrict	Masjid Mosque	Mushola Pray Room	Gereja Protestan Protestant Church	Gereja Katholik Catholic Church	Pura Temple	Vihara
(1)	(2)	(3)	(4)	(5)	(6)	(7)
Aitinyo Barat	...	...	...	...	...	...
Ayamaru Selatan Jaya	...	...	...	...	...	...
Aitinyo	...	...	...	...	...	...
Aitinyo Tengah	...	...	...	...	...	...
Aifat Selatan	...	...	...	...	...	...
Aifat Timur Selatan	...	...	...	...	...	...
Aifat	...	...	...	...	...	...
Aitinyo Utara	...	...	...	...	...	...
Aitinyo Raya	...	...	...	...	...	...
Ayamaru Timur	...	...	...	...	...	...
Ayamaru Timur Selatan	...	...	...	...	...	...
Ayamaru	...	...	...	...	...	...
Ayamaru Selatan	...	...	...	...	...	...
Ayamaru Jaya	...	...	...	...	...	...
Ayamaru Tengah	...	...	...	...	...	...
Ayamaru Barat	...	...	...	...	...	...
Ayamaru Utara	...	...	...	...	...	...

Lanjutan Tabel/*Continued Table* 4.3.2

Kecamatan <i>Subdistrict</i>	Masjid <i>Mosque</i>	Mushola <i>Pray Room</i>	Gereja Protestan <i>Protestant Church</i>	Gereja Katholik <i>Catholic Church</i>	Pura <i>Temple</i>	Vihara
(1)	(2)	(3)	(4)	(5)	(6)	(7)
Ayamaru Utara Timur	...	...	...	...	...	...
Mare	...	...	...	...	...	...
Mare Selatan	...	...	...	...	...	...
Aifat Utara	...	...	...	...	...	...
Aifat Timur	...	...	...	...	...	...
Aifat Timur Tengah	...	...	...	...	...	...
Aifat Timur Jauh	...	...	...	...	...	...
<b>Maybrat</b>	...	...	...	...	...	...

Catatan/*Note*: ...Sumber/*Source*: ...

**Tabel** 4.3.3 **Jumlah Desa<sup>1</sup>/Kelurahan yang Mengalami Bencana Alam<sup>2</sup> Menurut Kecamatan di Maybrat, 2014, 2018, dan 2019**  
**Table** 4.3.3 **Number of Villages<sup>1</sup>/Kelurahan that Had Natural Disaster<sup>2</sup> by Subdistrict in Maybrat, 2014, 2018, dan 2019**

Kecamatan Subdistrict	Banjir/Flood		
	2014	2018	2019
(1)	(2)	(3)	(4)
Aitinyo Barat	-	-	-
Ayamaru Selatan Jaya	-	-	-
Aitinyo	-	-	-
Aitinyo Tengah	-	-	-
Aifat Selatan	-	-	-
Aifat Timur Selatan	-	-	-
Aifat	-	-	-
Aitinyo Utara	-	-	-
Aitinyo Raya	-	-	-
Ayamaru Timur	-	-	-
Ayamaru Timur Selatan	-	-	-
Ayamaru	-	-	-
Ayamaru Selatan	-	-	-
Ayamaru Jaya	-	-	-
Ayamaru Tengah	-	-	-
Ayamaru Barat	-	-	-
Ayamaru Utara	-	-	-
Ayamaru Utara Timur	-	-	-
Mare	-	-	-
Mare Selatan	-	-	-
Aifat Utara	-	-	-
Aifat Timur	-	-	-
Aifat Timur Tengah	-	-	-
Aifat Timur Jauh	-	-	-
<b>Maybrat</b>	-	-	-

Lanjutan Tabel/*Continued Table* 4.3.3

Kecamatan Subdistrict	Gempa Bumi/ <i>Earthquake</i>		
	2014	2018	2019
(1)	(5)	(6)	(7)
Aitinyo Barat	-	-	-
Ayamaru Selatan Jaya	-	-	-
Aitinyo	-	-	-
Aitinyo Tengah	-	-	-
Aifat Selatan	-	-	-
Aifat Timur Selatan	-	-	-
Aifat	-	-	-
Aitinyo Utara	-	-	-
Aitinyo Raya	-	-	-
Ayamaru Timur	-	-	-
Ayamaru Timur Selatan	-	-	-
Ayamaru	-	-	-
Ayamaru Selatan	-	-	-
Ayamaru Jaya	-	-	-
Ayamaru Tengah	-	-	-
Ayamaru Barat	-	-	-
Ayamaru Utara	-	-	-
Ayamaru Utara Timur	-	-	-
Mare	-	-	-
Mare Selatan	-	-	-
Aifat Utara	-	-	-
Aifat Timur	-	-	-
Aifat Timur Tengah	-	-	-
Aifat Timur Jauh	-	-	-
<b>Maybrat</b>	-	-	-

Lanjutan Tabel/Continued Table 4.3.3

Kecamatan Subdistrict	Tanah Longsor/Landslide		
	2014	2018	2019
(1)	(8)	(9)	(10)
Aitinyo Barat	–	–	–
Ayamaru Selatan Jaya	–	–	–
Aitinyo	–	–	–
Aitinyo Tengah	–	–	–
Aifat Selatan	–	–	–
Aifat Timur Selatan	–	–	–
Aifat	–	–	–
Aitinyo Utara	–	–	–
Aitinyo Raya	–	–	–
Ayamaru Timur	–	–	–
Ayamaru Timur Selatan	–	–	–
Ayamaru	–	–	–
Ayamaru Selatan	–	–	–
Ayamaru Jaya	–	–	–
Ayamaru Tengah	–	–	–
Ayamaru Barat	–	–	–
Ayamaru Utara	–	–	–
Ayamaru Utara Timur	–	–	–
Mare	–	–	–
Mare Selatan	–	–	–



Lanjutan Tabel/*Continued Table* 4.3.3

Kecamatan Subdistrict	Tanah Longsor/Landslide		
	2014	2018	2019
(1)	(8)	(9)	(10)
Aifat Utara	–	–	–
Aifat Timur	–	–	–
Aifat Timur Tengah	–	–	–
Aifat Timur Jauh	–	–	–
<b>Maybrat</b>	-	-	-

Catatan/Note: <sup>1</sup> Desa pada tabel ini termasuk Unit Permukiman Transmigrasi (UPT) yang masih dibina oleh kementerian terkait dan nagari di Provinsi Sumatera Barat/*Villages in this table are included in Transmigration Settlement Unit which is still fostered by the relevant ministries and the nagari in the Province of Sumatera Barat*

<sup>2</sup> Terjadi dalam tiga tahun terakhir sampai dengan saat pencacahan/*Occured during the last three years by the time of enumeration*

Sumber/Source: BPS, Pendataan Potensi Desa (Podes)/*BPS-Statistics Indonesia, Village Potential Data Collecting*

#### 4.4 KEMISKINAN POVERTY

**Tabel 4.4.1** **Garis Kemiskinan, Jumlah, dan Persentase Penduduk Miskin di Kabupaten Maybrat, 2013–2020**  
*Poverty Line, Number, and Percentage of Poor People in Maybrat Regency, 2013–2020*

Tahun Year	Garis Kemiskinan (rupiah/kapita/bulan) Poverty Line (rupiah/capita/month)	Jumlah Penduduk Miskin (ribu) Number of Poor People (thousand)	Persentase Penduduk Miskin Percentage of Poor People
(1)	(2)	(3)	(4)
2013	283.44	12,830	35.64
2014	289.229	13,010	35.2
2015	292.468	14	35.31
2016	300.86	13,770	34.65
2017	319.571	13,870	34.87
2018	335.912	13,120	32.89
2019	359.5	13,11	32.2
2020	383.715	12,80	30,78

Catatan/Note: \*

Sumber/Source: .BPS, Survei Sosial Ekonomi Nasional Maret/BPS-Statistics Indonesia, March National Socioeconomic Survey

**Tabel**  
**Table** 4.4.2

**Indeks Kedalaman Kemiskinan dan Indeks Keparahan  
Kemiskinan di Kabupaten Maybrat, 2013–2020**  
*Poverty Gap Index and Poverty Severity Index in Maybrat  
Regency/Municipality, 2013–2020*

<b>Tahun Year</b>	<b>Indeks Kedalaman Kemiskinan Poverty Gap Index</b>	<b>Indeks Keparahan Kemiskinan Poverty Severity Index</b>
(1)	(2)	(3)
2013	7.26	2.63
2014	5.54	1.34
2015	7.18	2.14
2016	10.27	4.17
2017	7.87	2.25
2018	11.15	4.67
2019	9.67	3.76
2020	8,01	2,64

Catatan/Note: ...

Sumber/Source: .BPS, Survei Sosial Ekonomi Nasional Maret/BPS-Statistics Indonesia, March National Socioeconomic Survey

#### 4.5 PEMBANGUNAN MANUSIA HUMAN DEVELOPMENT

**Tabel 4.5.1** Indeks Pembangunan Manusiadi Kabupaten Maybrat, 2013–2020  
**Table** *Human Development Index in Maybrat Regency/ Municipality, 2013–2020*

Tahun Year	Indeks Pembangunan Mannusia Human development Index	Komponen IPM/HDI Compound	
		Angka Harapan Hidup (tahun) Life Expectancy	Rata-rata lama Sekolah (tahun) Means Years of Scholing (year)
(1)		(8)	(9)
2013	54,93	64,43	5,92
2014	55,36	64,65	5,96
2015	55,78	64,65	6,22
2016	56,35	64,73	6,33
2017	57,23	64,8	6,43
2018	58,16	64,93	6,53
2019	59,15	65,17	6,67
2020	59,52	65,19	6,85

Lanjutan Tabel/*Continued Table 4.5.1*

Tahun Year	Komponen IPM/HDI Compound	
	Harapan lama Sekolah (tahun) Expected Years of Scholing(Year)	Pengeluaran per kapita disesuaikan Purchasing power Parity
(1)	(8)	(9)
2013	11,92	4.519
2014	12,11	4.562
2015	12,21	4.576
2016	12,31	4.692
2017	12,53	4.905
2018	12,67	5.168
2019	12,91	5.391
2020	13,21	5.336

Catatan/Note:

Sumber/Source: BPS, Survei Sosial Ekonomi Nasional (Susenas)/BPS-Statistics Indonesia, National Socioeconomic Survey



## BAB 5

# Pertanian, Kehutanan, Peternakan, dan Perikanan *Agriculture, Forestry, Livestock, and Fishery*



**Jumlah Produksi Kelapa**  
di Kabupaten Maybrat Tahun 2019 adalah 8,72 ton  
**Jumlah Produksi Kakao**  
di Kabupaten Maybrat Tahun 2019 adalah 5,2 ton





**PENJELASAN TEKNIS**

1. **Lahan sawah** adalah lahan pertanian yang berpetak-petak dan dibatasi oleh pematang (galangan), saluran untuk menahan/ menyalurkan air, yang biasanya ditanami padi sawah tanpa memandang dari mana diperoleh atau status lahan tersebut. Lahan yang dimaksud termasuk lahan yang terdaftar di Pajak Bumi Bangunan, luran Pembangunan Daerah, lahan bengkok, lahan serobotan, lahan rawa yang ditanami padi dan lahan bekas tanaman tahunan yang telah dijadikan sawah, baik yang ditanami padi, palawija atau tanaman semusim lainnya.
2. **Tegal/Kebun** adalah lahan pertanian bukan sawah (lahan kering) yang ditanami tanaman semusim atau tahunan dan terpisah dengan halaman sekitar rumah serta penggunaannya tidak berpindah pindah.
3. **Ladang/Huma** adalah lahan pertanian bukan sawah (lahan kering) yang biasanya ditanami tanaman semusim dan penggunaannya hanya semusim atau dua musim, kemudian akan ditinggalkan bila sudah tidak subur lagi (berpindah-pindah), Kemungkinan lahan ini beberapa tahun kemudian akan dikerjakan kembali jika sudah subur.

**TECHNICAL NOTES**

1. **Wetland** is agricultural land that separated by small dykes to resist water, where the main crop is usually wetland paddy without considering where it is got from or the status of the land. It includes the land that is registered at land income tax office, regional development contribution, 'bengkok' land, illegal ownership, swamps for rice cultivation, and annual crop land mark that has been used as rice field, which are both planted with paddy, secondary crops or the other seasonal crops.
2. **Dry field/Garden** is an dryland (unirrigated land) which is planted with seasonal or annual crops and separately from the yard around the house without shifting.
3. **Unirrigated agricultural field /Shifting cultivation land** is dryland (unirrigated land) that usually is cultivated for seasonal crops and utilized only for one or two seasons, then it will be left when it is not fertile (shifting), Maybe, this land will be used again in a few years if it has been fertile.

4. **Lahan yang sementara tidak diusahakan** adalah lahan yang biasanya diusahakan tetapi untuk sementara (lebih dari 1 (satu) tahun tetapi kurang dari atau sama dengan 2 (dua) tahun) tidak diusahakan, termasuk lahan sawah yang tidak diusahakan selama lebih dari 2 (dua) tahun.
5. **Data pokok tanaman pangan yang dikumpulkan** adalah luas panen dan produktivitas (hasil per hektar). Produksi tanaman pangan merupakan hasil perkalian antara luas panen dengan produktivitas. Pengumpulan data luas panen dilakukan setiap bulan dengan pendekatan area di seluruh wilayah Indonesia. Pengumpulan data produktivitas dilakukan melalui pengukuran langsung pada plot ubinan berukuran 2,5 m x 2,5 m, Pengumpulan data produktivitas dilakukan setiap subround (empat bulanan) pada waktu panen petani.
6. **Data produksi padi dan palawija yang disajikan** adalah dalam kualitas: gabah kering giling (padi), pipilan kering (jagung), biji kering (kedelai dan kacang tanah), dan umbi basah (ubi kayu dan ubi jalar).
7. **Tanaman sayuran dan buah-buahan semusim. Tanaman sayuran semusim** adalah tanaman sumber vitamin,
4. **Temporarily unused land is land that** is regularly used but temporarily (more than a year but less or equal than two years) is unused, it includes wetland that is not cultivated more than two years.
5. **The main food crops data collected consists of harvested area and productivity (yield per hectare). Food crops production** is generated by harvested area multiplied by productivity, The harvested area data is collected every month using sub Sub District area approach in all sub Sub District in Indonesia, The productivity data collection is conducted by a direct measurement in 2,5 m x 2,5 m crop cutting plot. The productivity measurement is conducted in every subround (four monthly) at the time when farmers are harvesting their crops.
6. **Production of paddy and secondary crops data** are presented in the form of: dry unhusked rice (paddy), dry loose maize (maize), dry shells crops (soybeans and peanuts), and fresh roots (cassava and sweet potatoes).
7. **Seasonal vegetable and fruit plants** . **Seasonal vegetable plants** are plants which are the sources of

garam mineral dan lain-lain yang dikonsumsi dari bagian tanaman yang berupa daun, bunga, buah, dan umbinya, yang berumur kurang dari satu tahun.

**Tanaman buah-buahan semusim** adalah tanaman sumber vitamin, garam mineral, dan lain-lain yang dikonsumsi dari bagian tanaman yang berupa buah, berumur kurang dari satu tahun, tidak berbentuk pohon/rumpun tetapi berjalur dan berbatang lunak.

**8. Tanaman buah-buahan dan sayuran tahunan.**

**Tanaman buah-buahan tahunan** adalah tanaman sumber vitamin, garam mineral, dan lain-lain yang dikonsumsi dari bagian tanaman yang berupa buah dan merupakan tanaman tahunan. **Tanaman sayuran tahunan** adalah tanaman sumber vitamin, garam mineral, dan lain-lain yang dikonsumsi dari bagian tanaman yang berupa daun dan atau buah yang berumur lebih dari satu tahun.

**9. Tanaman biofarmaka** adalah tanaman yang bermanfaat untuk obat-obatan, kosmetik, dan kesehatan yang dikonsumsi atau digunakan dari bagian-bagian tanaman seperti daun, batang, buah, umbi (rimpang) ataupun akar.

*vitamin, mineral salt, etc, consumed from the part of the plant in the form of leaf, flower, fruit, and root with the age of less than one year*

**Seasonal fruit plants** are plants which are the sources of vitamin, mineral salt, etc, consumed from the part of the plant in the form of fruits, These plants are creeps with the age of less than one year.

**8. Annual fruit and vegetable plants**

**Annual fruit plants** are plants which are the sources of vitamin, contained mineral salt, etc, consumed from the part of plant in the form of fruit and more than one year of age.

**Annual vegetable plants** are plants which are the sources of vitamin, contained mineral salt, etc, consumed from the part of the plant in the form of vegetable and more than one year of age.

**9. Medicinal plants** are plants which are useful for medicine, It is consumed from part of the plant such as leaf, flower, fruit, tuber, and root.

- 10. Tanaman hias** adalah tanaman yang mempunyai nilai keindahan baik bentuk, warna daun, tajuk maupun bunganya, sering digunakan untuk penghias pekarangan dan lain sebagainya.
- 10. Ornamental plants** are plants which have a beauty value, either in shape, colour of leaf or crown of flower, and they are often used as a yard decorator.
- 11. Luas panen tanaman hortikultura** adalah luas tanaman sayuran, buah-buahan, biofarmaka, dan tanaman hias yang diambil hasilnya/dipanen pada periode pelaporan.
- 11. Harvested area of horticulture** is area which vegetable, fruit, medicinal and ornamental plant of crop harvested during the period of report.
- 12. Luas panen untuk tanaman sayuran** adalah luas tanaman yang dipanen sekaligus/habis/dibongkar dan luas tanaman yang dipanen berkali-kali (lebih dari satu kali)/belum habis. **Tanaman yang dipanen sekaligus/ habis/dibongkar** adalah tanaman yang sehabis panen langsung dibongkar/dicabut, terdiri dari bawang merah, bawang putih, bawang daun, kentang, kol/kubis, kembang kol, petsai/sawi, wortel, lobak, dan kacang merah. **Tanaman yang dipanen berkali-kali (lebih dari satu kali)/belum habis** adalah tanaman yang pemanenannya lebih dari satu kali dan biasanya dibongkar apabila panen terakhir sudah tidak memadai lagi, terdiri dari: kacang panjang, cabe besar, cabe rawit, jamur, tomat, terung, buncis, ketimun, labu siam, kangkung, bayam, melon, semangka, dan
- 12. Harvested area of vegetables** is area of entirely plant harvested/demolished and plant harvested several times/undemolished. **Entirely plants harvested/demolished** are plants usually harvested once and demolished to be substituted by other plants, consisting of: shallots, garlic, leeks, potato, cabbage, cauli flower, mustard green, carrots, chinese radish, and red kidney beans. **Plants harvested several times/undemolished** are plants usually harvested more than once and demolished in the case that the last harvest was economically not profitable, They consist of : yard long beans, chili, small chili, mushroom, tomatoes, egg plant, french beans, cucumber, pumpkin/chajota, swamp cabbage, spinach, melon, watermelon, and blewah.

blewah.

- 13. Produksi hortikultura** adalah hasil menurut bentuk produk dari setiap tanaman sayuran, buah-buahan, biofarmaka dan tanaman hias yang diambil berdasarkan luas yang dipanen/ tanaman yang menghasilkan pada bulan/triwulan laporan.
- 13. Horticulture production** is the standard production quantity form of vegetable, fruit, medicinal and ornamental plant based on harvested area/ the number of production plants reported monthly/quarterly.
14. Data perkebunan besar dikumpulkan oleh BPS setiap bulan secara lengkap (sensus bulanan) dengan sistem surat pos, Khusus untuk tanaman kelapa, cengkeh, dan kapok, datanya diperoleh dari Direktorat Jenderal Perkebunan, Data perkebunan rakyat juga diperoleh dari Direktorat Jenderal Perkebunan.
14. Data on estates are collected by the BPS every month on complete basis through a mailing system, Data on coconut, clove, and kapok, as well as on smallholder plantation, are acquired from the Directorate General of Estates.
- 15. Penghitungan luas tanaman perkebunan besar** adalah pada keadaan akhir tahun dan tidak termasuk yang luasnya kurang dari 5 hektar.
- 15. Planted areas of estates refer to** condition at the end of the year, and exclude areas less than 5 hectares.
16. Bentuk produksi perkebunan adalah; karet kering (karet), daun kering (teh dan tembakau), biji kering (kopi dan coklat), kulit kering (kayu manis dan kina), serat kering (rami), bunga kering (cengkeh), refined sugar (tebu dari perkebunan besar), gula mangkok (tebu dari perkebunan rakyat), ekivalen kopra (kopra), biji dan bunga (pala) serta minyak daun (sereh).
16. Production of estates crops are follows: dry rubber (rubber); dry leaves (tea and tobacco); dry beans (coffee and cocoa); dry bark (cassia vera and cinchona); dry fibre (rosella); dry flowers/buds (cloves); refined sugar (sugar cane from estate); cup sugar (sugar cane from smallholders); copra (copra); seeds and buds (nutmeg); and leaf oil (citronella).

17. Persediaan akhir tahun produksi perkebunan besar bukan merupakan cadangan penyangga (buffer stock).
17. *The production availability of estates at the end of year is not the buffer stock.*

<https://maybratkab.bps.go.id>

**ULASAN**

**DESCRIPTION**

Kabupaten Maybrat pada tahun 2019 memproduksi kelapa sebanyak 8,72 ton dan memproduksi buah kakao sebanyak 5,2 ton

*Maybrat Regency in 2019 produced 8.72 tons of coconuts and produced 5.2 tons of cocoa pods*

<https://maybratkab.bps.go.id>

**5.1 HORTIKULTURA  
HORTICULTURE**

**Tabel 5.1.1 Luas Panen Tanaman Sayuran Menurut Kecamatan dan Jenis Tanaman di Kabupaten Maybrat (ha), 2019 dan 2020**  
*Harvested Area of Vegetables by Subdistrict and Kind of Plant in Maybrat Regency (ha), 2019 and 2020*

Kecamatan Subdistrict	Bawang Merah/Shallot		Cabai/Chili	
	2019	2020*	2019	2020*
(1)	(2)	(3)	(4)	(5)
Aitinyo Barat/Athabu	–	–	–	–
Ayamaru Selatan Jaya	–	–	–	–
Aitinyo	–	–	1,00	1,00
Aitinyo Tengah	–	–	1,00	1,00
Aifat Selatan	–	–	1,00	1,00
Aifat Timur Selatan	–	–	–	–
Aifat	–	–	–	–
Aitinyo Utara	–	–	–	–
Aitinyo Raya	–	–	–	–
Ayamaru Timur	–	–	1,00	1,00
Ayamaru Timur Selatan	–	–	1,00	1,00
Ayamaru	–	–	–	–
Ayamaru Selatan	–	–	–	–
Ayamaru Jaya	–	–	–	–
Ayamaru Tengah	–	–	–	–
Ayamaru Barat	–	–	1,00	1,00
Ayamaru Utara	–	–	–	–
Ayamaru Utara Timur	–	–	–	–
Mare	1,00	1,00	–	–
Mare Selatan	–	–	–	–
Aifat Utara	–	–	–	–



Lanjutan Tabel/*Continued Table* 5.1.1

Kecamatan Subdistrict	Bawang Merah/Shallot		Cabai/Chili	
	2019	2020*	2019	2020*
(1)	(2)	(3)	(4)	(5)
Aifat Timur	–	–	–	–
Aifat Timur Tengah	–	–	–	–
Aifat Timur Jauh	–	–	–	–
<b>Maybrat</b>	<b>1,00</b>	<b>1,00</b>	<b>6,00</b>	<b>6,00</b>

Lanjutan Tabel/*Continued Table* 5.1.1

Kecamatan Subdistrict	Kentang/Potato		Kubis/Cabbage	
	2019	2020*	2019	2020*
(1)	(6)	(7)	(8)	(9)
Aitinyo Barat/Athabu	-	...	-	-
Ayamaru Selatan Jaya	-	...	-	-
Aitinyo	-	...	-	-
Aitinyo Tengah	-	...	-	-
Aifat Selatan	-	...	-	-
Aifat Timur Selatan	-	...	-	-
Aifat	-	...	-	-
Aitinyo Utara	-	...	-	-
Aitinyo Raya	-	...	-	-
Ayamaru Timur	-	...	-	-
Ayamaru Timur Selatan	-	...	-	-
Ayamaru	-	...	-	-
Ayamaru Selatan	-	...	-	-
Ayamaru Jaya	-	...	1,00	1,00
Ayamaru Tengah	-	...	-	-
Ayamaru Barat	-	...	-	-
Ayamaru Utara	-	...	-	-
Ayamaru Utara Timur	-	...	-	-
Mare	-	...	-	-
Mare Selatan	-	...	-	-
Aifat Utara	-	...	-	-
Aifat Timur	-	...	-	-
Aifat Timur Tengah	-	...	-	-
Aifat Timur Jauh	-	...	-	-
<b>Maybrat</b>	-	-	<b>1,00</b>	<b>1,00</b>

Lanjutan Tabel/Continued Table 5.1.1

Kecamatan Subdistrict	Petsai Chinese Cabbage		Tomat/Tomato		Bawang Putih/Garlic	
	2019	2020*	2019	2020*	2019	2020*
(1)	(10)	(11)	(12)	(13)	(14)	(15)
Aitinyo Barat/Athabu	–	–	–	–	–	...
Ayamaru Selatan Jaya	1,00	1,00	2,00	2,00	–	...
Aitinyo	–	–	–	–	–	...
Aitinyo Tengah	–	–	–	–	–	...
Aifat Selatan	1,00	1,00	–	–	–	...
Aifat Timur Selatan	–	–	–	–	–	...
Aifat	1,00	1,00	–	–	–	...
Aitinyo Utara	–	–	2,00	2,00	–	...
Aitinyo Raya	–	–	1,00	1,00	–	...
Ayamaru Timur	2,00	2,00	3,00	3,00	–	...
Ayamaru Timur Selatan	2,00	2,00	–	–	–	...
Ayamaru	1,00	1,00	–	–	–	...
Ayamaru Selatan	–	–	1,00	1,00	–	...
Ayamaru Jaya	–	–	–	–	–	...
Ayamaru Tengah	1,00	1,00	–	–	–	...
Ayamaru Barat	–	–	–	–	–	...
Ayamaru Utara	–	–	–	–	–	...
Ayamaru Utara Timur	–	–	–	–	–	...
Mare	–	–	–	–	–	...
Mare Selatan	–	–	–	–	–	...
Aifat Utara	–	–	1,00	1,00	–	...
Aifat Timur	–	–	–	–	–	...
Aifat Timur Tengah	–	–	–	–	–	...
Aifat Timur Jauh	–	–	–	–	–	...
<b>Maybrat</b>	<b>9,00</b>	<b>9,00</b>	<b>10,00</b>	<b>10,00</b>	<b>–</b>	<b>-</b>

Catatan/ Note \*Data Tahun 2020 belum tersedia

Sumber/Source: BPS, Statistik Pertanian Hortikultura SPH-SBS/BPS-Statistics Indonesia, Agricultural Statistic for Horticulture SPH-SBS

**Tabel** 5.1.2 **Produksi Tanaman Sayuran Menurut Kecamatan dan Jenis Tanaman di Kabupaten Maybrat (ton), 2019 dan 2020**  
**Table** 5.1.2 **Production of Vegetables by Subdistrict and Kind of Plant in Maybrat Regency (ton), 2019 dan 2020**

Kecamatan Subdistrict	Bawang Merah/Shallot		Cabai/Chili	
	2019	2020*	2019	2020*
(1)	(2)	(3)	(4)	(5)
Aitinyo Barat/Athabu	–	–	–	–
Ayamaru Selatan Jaya	–	–	–	–
Aitinyo	–	–	0,102	0,102
Aitinyo Tengah	–	–	0,102	0,102
Aifat Selatan	–	–	0,20	0,20
Aifat Timur Selatan	–	–	–	–
Aifat	–	–	–	–
Aitinyo Utara	–	–	–	–
Aitinyo Raya	–	–	–	–
Ayamaru Timur	–	–	0,5	0,5
Ayamaru Timur Selatan	–	–	0,1	0,1
Ayamaru	–	–	–	–
Ayamaru Selatan	–	–	–	–
Ayamaru Jaya	–	–	–	–
Ayamaru Tengah	–	–	–	–
Ayamaru Barat	–	–	0,1	0,1
Ayamaru Utara	–	–	–	–
Ayamaru Utara Timur	–	–	–	–
Mare	2,00	...	–	–
Mare Selatan	–	...	–	–
Aifat Utara	–	...	–	–
Aifat Timur	–	...	–	–
Aifat Timur Tengah	–	...	–	–
Aifat Timur Jauh	–	...	–	–
<b>Maybrat</b>	<b>2,00</b>		<b>0,47</b>	<b>0,47</b>

Lanjutan Tabel/Continued Table 5.1.2

Kecamatan Subdistrict	Kentang/Potato		Kubis/Cabbage	
	2019	2020*	2019	2020*
(1)	(6)	(7)	(8)	(9)
Aitinyo Barat/Athabu	–	...	–	–
Ayamaru Selatan Jaya	–	...	–	–
Aitinyo	–	...	–	–
Aitinyo Tengah	–	...	–	–
Aifat Selatan	–	...	–	–
Aifat Timur Selatan	–	...	–	–
Aifat	–	...	–	–
Aitinyo Utara	–	...	–	–
Aitinyo Raya	–	...	–	–
Ayamaru Timur	–	...	–	–
Ayamaru Timur Selatan	–	...	–	–
Ayamaru	–	...	–	–
Ayamaru Selatan	–	...	–	–
Ayamaru Jaya	–	...	0,2	0,2
Ayamaru Tengah	–	...	–	–
Ayamaru Barat	–	...	–	–
Ayamaru Utara	–	...	–	–
Ayamaru Utara Timur	–	...	–	–
Mare	–	...	–	–
Mare Selatan	–	...	–	–
Aifat Utara	–	...	–	–
Aifat Timur	–	...	–	–
Aifat Timur Tengah	–	...	–	–
Aifat Timur Jauh	–	...	–	–
<b>Maybrat</b>	–		<b>0,2</b>	<b>0,2</b>

Lanjutan Tabel/Continued Table 5.1.2

Kecamatan Subdistrict	Petsai Chinese Cabbage		Tomat/Tomato		Bawang Putih/Garlic	
	2019	2020*	2019	2020*	2019	2020*
(1)	(10)	(11)	(12)	(13)	(14)	(15)
Aitinyo Barat/Athabu	–	...	–	...	–	...
Ayamaru Selatan Jaya	1,00	...	3,00	...	–	...
Aitinyo	–	...	–	...	–	...
Aitinyo Tengah	–	...	–	...	–	...
Aifat Selatan	10,00	...	–	...	–	...
Aifat Timur Selatan	–	...	–	...	–	...
Aifat	1,00	...	–	...	–	...
Aitinyo Utara	–	...	3,00	...	–	...
Aitinyo Raya	–	...	2,00	...	–	...
Ayamaru Timur	2,00	...	7,00	...	–	...
Ayamaru Timur Selatan	51,00	...	–	...	–	...
Ayamaru	50,00	...	–	...	–	...
Ayamaru Selatan	–	...	101,00	...	–	...
Ayamaru Jaya	–	...	–	...	–	...
Ayamaru Tengah	1,00	...	–	...	–	...
Ayamaru Barat	–	...	–	...	–	...
Ayamaru Utara	–	...	–	...	–	...
Ayamaru Utara Timur	–	...	–	...	–	...
Mare	–	...	–	...	–	...
Mare Selatan	–	...	–	...	–	...
Aifat Utara	–	...	23,00	...	–	...
Aifat Timur	–	...	–	...	–	...
Aifat Timur Tengah	–	...	–	...	–	...
Aifat Timur Jauh	–	...	–	...	–	...
<b>Maybrat</b>	<b>116,00</b>		<b>139,00</b>		<b>–</b>	

Catatan/Note: \*Data Tahun 2020 Belum tersedia

Sumber/Source: BPS, Statistik Pertanian Hortikultura SPH-SBS/BPS-Statistics Indonesia, Agricultural Statistic for Horticulture SPH-SBS

**Tabel**  
**Table** 5.1.3

**Luas Panen Tanaman Sayuran dan Buah-buahan Semusim Menurut Jenis Tanaman di Kabupaten Maybrat (ha), 2017–2020**  
*Harvested Area of Seasonal Vegetables and Fruits by Kind of Plant in Maybrat Regency (ha), 2017–2020*

<b>Jenis Tanaman</b> <i>Kind of Plants</i>	<b>2017</b>	<b>2018</b>	<b>2019</b>	<b>2020*</b>
(1)	(2)	(3)	(4)	(5)
Sayuran/ <i>Vegetables</i>	–	–	–	–
Bawang Daun/ <i>Wlech Onion</i>	–	–	–	–
Bawang Merah/ <i>Shallot</i>	7,00	–	–	–
Bawang Putih/ <i>Garlic</i>	–	–	–	–
Bayam/ <i>Spinach</i>	82,00	–	–	–
Buncis/ <i>Green Bean</i>	17,00	–	–	–
Cabai Besar/ <i>Chili (Capsicum Annum)</i>	–	–	–	–
Cabai Rawit/ <i>Chili (Capsicum Frutescens)</i>	14,00	–	–	–
<i>Cabai/ Chili</i>	14,00	–	–	–
<i>Jamur/ Mushroom</i>	–	–	–	–
<i>Kacang Merah/ Red Bean</i>	9,00	–	–	–
<i>Kacang Panjang/ Yardlong Bean</i>	19,00	–	–	–
<i>Kangkung/ Kangkong</i>	37,00	–	–	–
<i>Kembang Kol/ Cauliflower</i>	–	–	–	–
<i>Kentang/ Potato</i>	–	–	–	–
<i>Ketimun/ Cucumber</i>	10,00	–	–	–
<i>Kubis/ Cabbage</i>	9,00	–	–	–

Lanjutan Tabel/*Continued Table* 5.1.3

<b>Jenis Tanaman</b> <i>Kind of Plants</i>	<b>2017</b>	<b>2018</b>	<b>2019</b>	<b>2020*</b>
(1)	(2)	(3)	(4)	(5)
<b>Labu Siam/ <i>Chayote</i></b>	–	11,00	–	–
<b>Lobak/ <i>Radish</i></b>	–	–	–	–
<b>Paprika/ <i>Bell Pepper</i></b>	–	–	–	–
<b>Petsai/ <i>Chinese Cabbage</i></b>	–	16,00	–	–
<b>Terung/ <i>Eggplant</i></b>	–	6,00	–	–
<b>Tomat/ <i>Tomato</i></b>	–	9,00	–	–
<b>Wortel/ <i>Carrot</i></b>	–	–	–	–
<b>Buah–buahan/ <i>Fruits</i></b>	–	–	–	–
<b>Blewah/ <i>Cantaloupe</i></b>	–	–	–	–
<b>Melon/ <i>Melon</i></b>	–	–	–	–
<b>Semangka/ <i>Watermelon</i></b>	–	–	–	–
<b>Stroberi/ <i>Strawberry</i></b>	–	–	–	–

Catatan/*Note*: Data tahun 2020 belum tersedia / *Data in 2019 is not available*

Sumber/*Source*: BPS, Statistik Pertanian Hortikultura SPH-SBS/*BPS-Statistics Indonesia, Agricultural Statistic for Horticulture SPH-SBS*



**Tabel**  
**Table** 5.1.4

**Produksi Tanaman Sayuran dan Buah-buahan Semusim  
Menurut Jenis Tanaman di Kabupaten Maybrat (ton),  
2017–2020**

*Production of Seasonal Vegetables and Fruits by Kind of  
Plant in Maybrat Regency (ha), 2017–2020*

Jenis Tanaman <i>Kind of Plants</i>	2017	2018	2019	2020*
(1)	(2)	(3)	(4)	(5)
Sayuran/ <i>Vegetables</i>	–	–	–	–
Bawang Daun/ <i>Wlech Onion</i>	–	–	–	–
Bawang Merah/ <i>Shallot</i>	35,00	–	–	–
Bawang Putih/ <i>Garlic</i>	–	–	–	–
Bayam/ <i>Spinach</i>	136,00	–	–	–
Buncis/ <i>Green Bean</i>	120,00	–	–	–
Cabai Besar/ Chili (Capsicum Annum)	–	–	–	–
Cabai Rawit/ Chili (Capsicum Frutescens)	342,00	–	–	–
<i>Cabai/ Chili</i>	342,00	–	–	–
Jamur/ <i>Mushroom</i>	–	–	–	–
Kacang Merah/ <i>Red Bean</i>	81,00	–	–	–
Kacang Panjang/ <i>Yarldlong Bean</i>	324,00	–	–	–
Kangkung/ <i>Kangkong</i>	128,00	–	–	–
Kembang Kol/ <i>Cauliflower</i>	–	–	–	–
Kentang/ <i>Potato</i>	–	–	–	–
Ketimun/ <i>Cucumber</i>	200,00	–	–	–
Kubis/ <i>Cabbage</i>	81,00	–	–	–
Labu Siam/ <i>Chayote</i>	161,00	–	–	–

Lanjutan Tabel/*Continued Table 5.1.4*

<b>Jenis Tanaman</b> <i>Kind of Plants</i>	<b>2017</b>	<b>2018</b>	<b>2019</b>	<b>2020*</b>
(1)	(2)	(3)	(4)	(5)
<b>Lobak/ Radish</b>	–	–	–	–
<b>Paprika/ Bell Pepper</b>	–	–	–	–
<b>Petsai/ Chinese Cabbage</b>	128,00	–	–	–
<b>Terung/ Eggplant</b>	75,00	–	–	–
<b>Tomat/ Tomato</b>	115,00	–	–	–
<b>Wortel/ Carrot</b>	–	–	–	–
<b>Buah–buahan/ Fruits</b>	–	–	–	–
<b>Blewah/ Cantaloupe</b>	–	–	–	–
<b>Melon/ Melon</b>	–	–	–	–
<b>Semangka/ Watermelon</b>	–	–	–	–
<b>Stroberi/ Strawberry</b>	–	–	–	–

Catatan/Note: Data tahun 2020 belum tersedia / *Data in 2020 is not available*

Sumber/Source: BPS, Statistik Pertanian Hortikultura SPH-SBS/BPS-Statistics Indonesia, *Agricultural Statistic for Horticulture SPH-SBS*

**Tabel**  
**Table** 5.1.5

**Luas Panen Tanaman Biofarmaka Menurut Kecamatan dan Jenis Tanaman di Kabupaten Maybrat (m<sup>2</sup>), 2019 dan 2020**  
*Harvested Area of Medicinal Plants by Subdistrict and Kind of Plant in Maybrat Regency (m<sup>2</sup>), 2019 and 2020*

Kecamatan Subdistrict	Jahe/Ginger		Laos/Lengkuas/Galanga	
	2019	2020	2019	2020
(1)	(2)	(3)	(4)	(5)
Aitinyo Barat/Athabu	-	-	-	-
Ayamaru Selatan Jaya	-	-	-	-
Aitinyo	-	-	-	-
Aitinyo Tengah	-	-	-	-
Aifat Selatan	-	-	-	-
Aifat Timur Selatan	-	-	-	-
Aifat	-	-	-	-
Aitinyo Utara	-	-	-	-
Aitinyo Raya	-	-	-	-
Ayamaru Timur	-	-	-	-
Ayamaru Timur Selatan	-	-	-	-
Ayamaru	-	-	-	-
Ayamaru Selatan	-	-	-	-
Ayamaru Jaya	-	-	-	-
Ayamaru Tengah	-	-	-	-
Ayamaru Barat	-	-	-	-
Ayamaru Utara	-	-	-	-
Ayamaru Utara Timur	-	-	-	-
Mare	-	-	-	-
Mare Selatan	-	-	-	-
Aifat Utara	-	-	-	-

Lanjutan Tabel/*Continued Table 5.1.5*

Kecamatan <i>Subdistrict</i>	Jahe/ <i>Ginger</i>		Laos/Lengkuas/ <i>Galanga</i>	
	2019	2020	2019	2020
(1)	(2)	(3)	(4)	(5)
Aifat Timur	-	-	-	-
Aifat Timur Tengah	-	-	-	-
Aifat Timur Jauh	-	-	-	-
<b>Maybrat</b>	-	-	-	-

<https://maybratkab.bps.go.id>

Lanjutan Tabel/*Continued Table* 5.1.5

Kecamatan Subdistrict	Kencur/ <i>East Indian Galangal</i>		Kunyit/ <i>Turmeric</i>	
	2019	2020	2019	2020
(1)	(6)	(7)	(8)	(9)
Aitinyo Barat/Athabu	-	-	-	-
Ayamaru Selatan Jaya	-	-	-	-
Aitinyo	-	-	-	-
Aitinyo Tengah	-	-	-	-
Aifat Selatan	-	-	-	-
Aifat Timur Selatan	-	-	-	-
Aifat	-	-	-	-
Aitinyo Utara	-	-	-	-
Aitinyo Raya	-	-	-	-
Ayamaru Timur	-	-	-	-
Ayamaru Timur Selatan	-	-	-	-
Ayamaru	-	-	-	-
Ayamaru Selatan	-	-	-	-
Ayamaru Jaya	-	-	-	-
Ayamaru Tengah	-	-	-	-
Ayamaru Barat	-	-	-	-
Ayamaru Utara	-	-	-	-
Ayamaru Utara Timur	-	-	-	-
Mare	-	-	-	-
Mare Selatan	-	-	-	-
Aifat Utara	-	-	-	-
Aifat Timur	-	-	-	-
Aifat Timur Tengah	-	-	-	-
Aifat Timur Jauh	-	-	-	-
<b>Maybrat</b>	-	-	-	-

Sumber/*Source*: BPS, Statistik Pertanian Hortikultura SPH-TBF/*BPS-Statistics Indonesia, Agricultural Statistic for Horticulture SPH-TBF*

**Tabel** 5.1.6 **Produksi Tanaman Biofarmaka Menurut Kecamatan dan Jenis Tanaman di Kabupaten Maybrat (kg), 2019 and 2020**  
**Table** 5.1.6 **Production of Medicinal Plants by Subdistrict and Kind of Plant in Maybrat Regency (kg), 2019 and 2020**

Kecamatan Subdistrict	Jahe/Ginger		Laos/Lengkuas/Galanga	
	2019	2020	2019	2020
(1)	(2)	(3)	(4)	(5)
Aitinyo Barat/Athabu	-	-	-	-
Ayamaru Selatan Jaya	-	-	-	-
Aitinyo	-	-	-	-
Aitinyo Tengah	-	-	-	-
Aifat Selatan	-	-	-	-
Aifat Timur Selatan	-	-	-	-
Aifat	-	-	-	-
Aitinyo Utara	-	-	-	-
Aitinyo Raya	-	-	-	-
Ayamaru Timur	-	-	-	-
Ayamaru Timur Selatan	-	-	-	-
Ayamaru	-	-	-	-
Ayamaru Selatan	-	-	-	-
Ayamaru Jaya	-	-	-	-
Ayamaru Tengah	-	-	-	-
Ayamaru Barat	-	-	-	-
Ayamaru Utara	-	-	-	-
Ayamaru Utara Timur	-	-	-	-
Mare	-	-	-	-
Mare Selatan	-	-	-	-
Aifat Utara	-	-	-	-

Lanjutan Tabel/*Continued Table* 5.1.6

Kecamatan <i>Subdistrict</i>	Jahe/Ginger		Laos/Lengkuas/Galanga	
	2019	2020	2019	2020
(1)	(2)	(3)	(4)	(5)
Aifat Timur	-	-	-	-
Aifat Timur Tengah	-	-	-	-
Aifat Timur Jauh	-	-	-	-
<b>Maybrat</b>	-	-	-	-

Lanjutan Tabel/Continued Table 5.1.6

Kecamatan Subdistrict	Kencur/East Indian Galangal		Kunyit/Turmeric	
	2019	2020	2019	2020
(1)	(6)	(7)	(8)	(9)
Aitinyo Barat/Athabu	-	-	-	-
Ayamaru Selatan Jaya	-	-	-	-
Aitinyo	-	-	-	-
Aitinyo Tengah	-	-	-	-
Aifat Selatan	-	-	-	-
Aifat Timur Selatan	-	-	-	-
Aifat	-	-	-	-
Aitinyo Utara	-	-	-	-
Aitinyo Raya	-	-	-	-
Ayamaru Timur	-	-	-	-
Ayamaru Timur Selatan	-	-	-	-
Ayamaru	-	-	-	-
Ayamaru Selatan	-	-	-	-
Ayamaru Jaya	-	-	-	-
Ayamaru Tengah	-	-	-	-
Ayamaru Barat	-	-	-	-
Ayamaru Utara	-	-	-	-
Ayamaru Utara Timur	-	-	-	-
Mare	-	-	-	-
Mare Selatan	-	-	-	-
Aifat Utara	-	-	-	-
Aifat Timur	-	-	-	-
Aifat Timur Tengah	-	-	-	-
Aifat Timur Jauh	-	-	-	-
<b>Maybrat</b>	-	-	-	-

Sumber/Source: BPS, Statistik Pertanian Hortikultura SPH-TBF/BPS-Statistics Indonesia, Agricultural Statistic for Horticulture SPH-TBF



**Tabel** 5.1.7 **Luas Panen Tanaman Biofarmaka Menurut Jenis Tanaman di Kabupaten Maybrat (m<sup>2</sup>), 2017–2020**  
**Harvested Area of Medicinal Plants by Kind of Plant in Maybrat Regency (m<sup>2</sup>), 2017–2020**

Jenis Tanaman <i>Kind of Plants</i>	2017	2018	2019	2020
(1)	(2)	(3)	(4)	(5)
Dlingo/Dringo/ Calamus	-	-	-	-
Jahe/ Ginger	-	-	-	-
Kapulaga/ Java Cardamom	-	-	-	-
Keji Beling/ Verbenaceae	-	-	-	-
Kencur/ East Indian Galangal	-	-	-	-
Kunyit/ Turmeric	-	-	-	-
Laos/Lengkuas/ Galanga	-	-	-	-
Lempuyang/ Zingiber Aromaticum	-	-	-	-
<b>Lidah Buaya/ Aloe vera</b>	-	-	-	-
<b>Mahkota Dewa/ Phaleria Macrocarpa</b>	-	-	-	-
<b>Mengkudu/Pace/ Indian Mulberry</b>	-	-	-	-
<b>Sambiloto/ King of Bitter</b>	-	-	-	-
<b>Temuireng/ Black Turmeric</b>	-	-	-	-
<b>Temukunci/ Chinese Keys</b>	-	-	-	-
<b>Temulawak/ Java Turmeric</b>	-	-	-	-

Catatan/Note: ...

Sumber/Source: BPS, Statistik Pertanian Hortikultura SPH-TBF/BPS-Statistics Indonesia, Agricultural Statistic for Horticulture SPH-TBF

**Tabel** 5.1.8 **Produksi Tanaman Biofarmaka Menurut Jenis Tanaman di Kabupaten Maybrat (kg), 2017–2020**  
**Table** 5.1.8 **Production of Medicinal Plants by Kind of Plant in Maybrat Regency (kg), 2017–2020**

Jenis Tanaman <i>Kind of Plants</i>	2017	2018	2019	2020
(1)	(2)	(3)	(4)	(5)
Dlingo/Dringo/ Calamus	-	-	-	-
Jahe/ Ginger	-	-	-	-
Kapulaga/ Java Cardamom	-	-	-	-
Keji Beling/ Verbenaceae	-	-	-	-
Kencur/ East Indian Galangal	-	-	-	-
Kunyit/ Turmeric	-	-	-	-
Laos/Lengkuas/ Galanga	-	-	-	-
Lempuyang/ Zingiber Aromaticum	-	-	-	-
<b>Lidah Buaya/ Aloevera</b>	-	-	-	-
<b>Mahkota Dewa/ Phaleria Macrocarpa</b>	-	-	-	-
<b>Mengkudu/Pace/ Indian Mulberry</b>	-	-	-	-
<b>Sambiloto/ King of Bitter</b>	-	-	-	-
<b>Temuireng/ Black Turmeric</b>	-	-	-	-
<b>Temukunci/ Chinese Keys</b>	-	-	-	-
<b>Temulawak/ Java Turmeric</b>	-	-	-	-

Catatan/Note: ...

Sumber/Source: BPS, Statistik Pertanian Hortikultura SPH-TBF/BPS-Statistics Indonesia, Agricultural Statistic for Horticulture SPH-TBF

**Tabel**  
**Table** 5.1.9

**Luas Panen Tanaman Hias Menurut Kecamatan dan Jenis Tanaman di Kabupaten Maybrat (m<sup>2</sup>), 2019 and 2020**  
**Harvested Area of Ornamental Plants by Subdistrict and Kind of Plant in Maybrat Regency (m<sup>2</sup>), 2019 and 2020**

Kecamatan Subdistrict	Anggrek/ <i>Orchid</i>		Krisan/ <i>Chrysantemum</i>	
	2019	2020	2019	2020
(1)	(2)	(3)	(4)	(5)
Aitinyo Barat/Athabu	-	-	-	-
Ayamaru Selatan Jaya	-	-	-	-
Aitinyo	-	-	-	-
Aitinyo Tengah	-	-	-	-
Aifat Selatan	-	-	-	-
Aifat Timur Selatan	-	-	-	-
Aifat	-	-	-	-
Aitinyo Utara	-	-	-	-
Aitinyo Raya	-	-	-	-
Ayamaru Timur	-	-	-	-
Ayamaru Timur Selatan	-	-	-	-
Ayamaru	-	-	-	-
Ayamaru Selatan	-	-	-	-
Ayamaru Jaya	-	-	-	-
Ayamaru Tengah	-	-	-	-
Ayamaru Barat	-	-	-	-
Ayamaru Utara	-	-	-	-
Ayamaru Utara Timur	-	-	-	-
Mare	-	-	-	-
Mare Selatan	-	-	-	-
Aifat Utara	-	-	-	-
Aifat Timur	-	-	-	-
Aifat Timur Tengah	-	-	-	-
Aifat Timur Jauh	-	-	-	-
<b>Maybrat</b>	-	-	-	-

Lanjutan Tabel/Continued Table 5.1.9

Kecamatan Subdistrict	Mawar/Rose		Sedap Malam/Tuberose	
	2019	2020	2019	2020
(1)	(6)	(7)	(8)	(9)
Aitinyo Barat/Athabu	-	-	-	-
Ayamaru Selatan Jaya	-	-	-	-
Aitinyo	-	-	-	-
Aitinyo Tengah	-	-	-	-
Aifat Selatan	-	-	-	-
Aifat Timur Selatan	-	-	-	-
Aifat	-	-	-	-
Aitinyo Utara	-	-	-	-
Aitinyo Raya	-	-	-	-
Ayamaru Timur	-	-	-	-
Ayamaru Timur Selatan	-	-	-	-
Ayamaru	-	-	-	-
Ayamaru Selatan	-	-	-	-
Ayamaru Jaya	-	-	-	-
Ayamaru Tengah	-	-	-	-
Ayamaru Barat	-	-	-	-
Ayamaru Utara	-	-	-	-
Ayamaru Utara Timur	-	-	-	-
Mare	-	-	-	-
Mare Selatan	-	-	-	-
Aifat Utara	-	-	-	-
Aifat Timur	-	-	-	-
Aifat Timur Tengah	-	-	-	-
Aifat Timur Jauh	-	-	-	-
<b>Maybrat</b>	-	-	-	-

Sumber/Source: BPS, Statistik Pertanian Hortikultura SPH-TH/BPS-Statistics Indonesia, Agricultural Statistik for Horticulture SPH-TH

**Tabel** 5.1.10 **Produksi Tanaman Hias Menurut Kecamatan dan Jenis Tanaman di Kabupaten Maybrat (tangkai), 2019 and 2020**  
**Table** 5.1.10 **Production of Ornamental Plants by Subdistrict and Kind of Plant in Maybrat Regency (stalks), 2019 and 2020**

Kecamatan Subdistrict	Anggrek/ <i>Orchid</i>		Krisan/ <i>Chrysantemum</i>	
	2019	2020	2019	2020
(1)	(2)	(3)	(4)	(5)
Aitinyo Barat/Athabu	-	-	-	-
Ayamaru Selatan Jaya	-	-	-	-
Aitinyo	-	-	-	-
Aitinyo Tengah	-	-	-	-
Aifat Selatan	-	-	-	-
Aifat Timur Selatan	-	-	-	-
Aifat	-	-	-	-
Aitinyo Utara	-	-	-	-
Aitinyo Raya	-	-	-	-
Ayamaru Timur	-	-	-	-
Ayamaru Timur Selatan	-	-	-	-
Ayamaru	-	-	-	-
Ayamaru Selatan	-	-	-	-
Ayamaru Jaya	-	-	-	-
Ayamaru Tengah	-	-	-	-
Ayamaru Barat	-	-	-	-
Ayamaru Utara	-	-	-	-
Ayamaru Utara Timur	-	-	-	-
Mare	-	-	-	-
Mare Selatan	-	-	-	-
Aifat Utara	-	-	-	-
Aifat Timur	-	-	-	-
Aifat Timur Tengah	-	-	-	-
Aifat Timur Jauh	-	-	-	-
<b>Maybrat</b>	-	-	-	-

Lanjutan Tabel/Continued Table 5.1.10

Kecamatan Subdistrict	Mawar/Rose		Sedap Malam/Tuberose	
	2019	2020	2019	2020
(1)	(6)	(7)	(8)	(9)
Aitinyo Barat/Athabu	-	-	-	-
Ayamaru Selatan Jaya	-	-	-	-
Aitinyo	-	-	-	-
Aitinyo Tengah	-	-	-	-
Aifat Selatan	-	-	-	-
Aifat Timur Selatan	-	-	-	-
Aifat	-	-	-	-
Aitinyo Utara	-	-	-	-
Aitinyo Raya	-	-	-	-
Ayamaru Timur	-	-	-	-
Ayamaru Timur Selatan	-	-	-	-
Ayamaru	-	-	-	-
Ayamaru Selatan	-	-	-	-
Ayamaru Jaya	-	-	-	-
Ayamaru Tengah	-	-	-	-
Ayamaru Barat	-	-	-	-
Ayamaru Utara	-	-	-	-
Ayamaru Utara Timur	-	-	-	-
Mare	-	-	-	-
Mare Selatan	-	-	-	-
Aifat Utara	-	-	-	-
Aifat Timur	-	-	-	-
Aifat Timur Tengah	-	-	-	-
Aifat Timur Jauh	-	-	-	-
<b>Maybrat</b>	-	-	-	-

Sumber/Source: BPS, Statistik Pertanian Hortikultura SPH-TH/BPS-Statistics Indonesia, Agricultural Statistik for Horticulture SPH-TH

**Tabel**  
**Table** 5.1.11

**Luas Panen Tanaman Hias Menurut Jenis Tanaman di  
Kabupaten Maybrat (m<sup>2</sup>), 2017–2020**  
*Harvested Area of Ornamental Plants by Kind of Plant in  
Maybrat Regency (m<sup>2</sup>), 2017–2020*

<b>Jenis Tanaman</b> <i>Kind of Plants</i>	<b>2017</b>	<b>2018</b>	<b>2019</b>	<b>2020</b>
(1)	(2)	(3)	(4)	(5)
Anggrek/ Orchid	-	-	-	-
Anthurium Bunga/ Flamingo Lily Flower	-	-	-	-
Anthurium Daun/ Anthurium	-	-	-	-
Anyelir/ Carnation	-	-	-	-
Balaceng/ Dieffenbacia	-	-	-	-
Dracaena/ Dracaena	-	-	-	-
Euphorbia/ Euphorbia	-	-	-	-
Gladiol/ Gladiol	-	-	-	-
<b>Hanjung/ Cordyline</b>	-	-	-	-
<b>Herbras/ Gerbera</b>	-	-	-	-
<b>Kamboja Jepang/ Adenium</b>	-	-	-	-
<b>Keladi Hias/ Caladium</b>	-	-	-	-
<b>Krisan/ Chrysantemum</b>	-	-	-	-
<b>Mawar/ Rose</b>	-	-	-	-
<b>Melati/ Jasmine</b>	-	-	-	-
<b>Monstera/ Monstera</b>	-	-	-	-
<b>Pakis/ Leather Leaf Fern</b>	-	-	-	-
<b>Palem/ Palm</b>	-	-	-	-

Lanjutan Tabel/*Continued Table* 5.1.11

<b>Jenis Tanaman</b> <i>Kind of Plants</i>	<b>2017</b>	<b>2018</b>	<b>2019</b>	<b>2020</b>
(1)	(2)	(3)	(4)	(5)
<b>Pedang-Pedangan/ Sansevieria</b>	-	-	-	-
<b>Philodendron/ Philodendron</b>	-	-	-	-
<b>Pisang-Pisangan/ Heliconia</b>	-	-	-	-
<b>Sedap Malam/ Tuberose</b>	-	-	-	-
<b>Soka/ Ixora</b>	-	-	-	-
<b>Sri Rejeki/ Aglaonema</b>	-	-	-	-

Catatan/Note: ...

Sumber/Source: BPS, Statistik Pertanian Hortikultura SPH-TH/BPS-Statistics Indonesia, *Agricultural Statistik for Horticulture SPH-TH*



**Tabel** 5.1.12 **Produksi Tanaman Hias Menurut Jenis Tanaman di Kabupaten Maybrat (tangkai), 2017–2020**  
**Table** 5.1.12 **Production of Ornamental Plants by Kind of Plant n Maybrat Regency (stalks), 2017–2020**

<b>Jenis Tanaman</b> <i>Kind of Plants</i>	<b>2017</b>	<b>2018</b>	<b>2019</b>	<b>2020</b>
(1)	(2)	(3)	(4)	(5)
Anggrek/ Orchid	-	-	-	-
Anthurium Bunga/ Flamingo Lily Flower	-	-	-	-
Anthurium Daun/ Anthurium	-	-	-	-
Anyelir/ Carnation	-	-	-	-
Balaceng/ Dieffenbacia	-	-	-	-
Dracaena/ Dracaena	-	-	-	-
Euphorbia/ Euphorbia	-	-	-	-
Gladiol/ Gladiol	-	-	-	-
<b>Hanjung/ Cordyline</b>	-	-	-	-
<b>Herbras/ Gerbera</b>	-	-	-	-
<b>Kamboja Jepang/ Adenium</b>	-	-	-	-
<b>Keladi Hias/ Caladium</b>	-	-	-	-
<b>Krisan/ Chrysantemum</b>	-	-	-	-
<b>Mawar/ Rose</b>	-	-	-	-
<b>Melati/ Jasmine</b>	-	-	-	-
<b>Monstera/ Monstera</b>	-	-	-	-
<b>Pakis/ Leather Leaf Fern</b>	-	-	-	-
<b>Palem/ Palm</b>	-	-	-	-

Lanjutan Tabel/*Continued Table* 5.1.12

<b>Jenis Tanaman Kind of Plants</b>	<b>2017</b>	<b>2018</b>	<b>2019</b>	<b>2020</b>
(1)	(2)	(3)	(4)	(5)
<b>Pedang-Pedangan/ Sansevieria</b>	-	-	-	-
<b>Philodendron/ Philodendron</b>	-	-	-	-
<b>Pisang-Pisangan/ Heliconia</b>	-	-	-	-
<b>Sedap Malam/ Tuberose</b>	-	-	-	-
<b>Soka/ Ixora</b>	-	-	-	-
<b>Sri Rejeki/ Aglaonema</b>	-	-	-	-

Catatan/Note: ...

Sumber/Source: BPS, Statistik Pertanian Hortikultura SPH-TH/BPS-Statistics Indonesia, *Agricultural Statistik for Horticulture SPH-TH*

**Tabel** 5.1.13 **Produksi Buah-buahan Menurut Kecamatan dan Jenis Tanaman di Kabupaten Maybrat (ton), 2019 and 2020**  
**Production of Fruits by Subdistrict and Kind of Plant in Maybrat Regency (ton), 2019 and 2020**

Kecamatan Subdistrict	Mangga/Mango		Durian/Durian	
	2019	2020*	2019	2020*
(1)	(2)	(3)	(4)	(5)
Aitinyo Barat/Athabu	-	-	-	-
Ayamaru Selatan Jaya	-	-	2	2
Aitinyo	19	19	7	7
Aitinyo Tengah	-	-	1	1
Aifat Selatan	4	4	31	31
Aifat Timur Selatan	-	-	-	-
Aifat	-	-	-	-
Aitinyo Utara	21	21	36	36
Aitinyo Raya	3	3	3	3
Ayamaru Timur	4	4	10	10
Ayamaru Timur Selatan	-	-	3	3
Ayamaru	-	-	3	3
Ayamaru Selatan	-	-	2	2
Ayamaru Jaya	-	-	2	2
Ayamaru Tengah	-	-	-	-
Ayamaru Barat	2	2	1	1
Ayamaru Utara	-	-	-	-
Ayamaru Utara Timur	-	-	-	-
Mare	-	-	2	2
Mare Selatan	-	-	-	-
Aifat Utara	5	5	5	5

Lanjutan Tabel/*Continued Table* 5.1.13

Kecamatan <i>Subdistrict</i>	Mangga/ <i>Mango</i>		Durian/ <i>Durian</i>	
	2019	2020*	2019	2020*
(1)	(2)	(3)	(4)	(5)
Aifat Timur	-	-	-	-
Aifat Timur Tengah	-	-	-	-
Aifat Timur Jauh	-	-	-	-
<b>Maybrat</b>	<b>58</b>	<b>58</b>	<b>108</b>	<b>108</b>

<https://maybratkab.bps.go.id>

Lanjutan Tabel/*Continued Table* 5.1.13

Kecamatan Subdistrict	Jeruk/Orange		Pisang/Banana	
	2019	2020	2019	2020
(1)	(6)	(7)	(8)	(9)
Aitinyo Barat/Athabu	-	-	2	2
Ayamaru Selatan Jaya	-	-	3	3
Aitinyo	-	-	4	4
Aitinyo Tengah	-	-	1	1
Aifat Selatan	-	-	4 852	4 852
Aifat Timur Selatan	-	-	7	7
Aifat	-	-	7	7
Aitinyo Utara	-	-	7	7
Aitinyo Raya	-	-	3	3
Ayamaru Timur	-	-	27	27
Ayamaru Timur Selatan	-	-	4	4
Ayamaru	-	-	3	3
Ayamaru Selatan	-	-	4	4
Ayamaru Jaya	-	-	5	5
Ayamaru Tengah	-	-	4	4
Ayamaru Barat	-	-	3	3
Ayamaru Utara	-	-	1	1
Ayamaru Utara Timur	1	1	2	2
Mare	-	-	4	4
Mare Selatan	-	-	5	5
Aifat Utara	-	-	4	4
Aifat Timur	-	-	9	9
Aifat Timur Tengah	-	-	7	7
Aifat Timur Jauh	-	-	4	4
<b>Maybrat</b>	<b>1</b>	<b>1</b>	<b>4 972</b>	<b>4 972</b>

Lanjutan Tabel/Continued Table 5.1.13

Kecamatan Subdistrict	Pepaya/Papaya		Salak/Salacca	
	2019	2020	2019	2020
(1)	(10)	(11)	(12)	(13)
Aitinyo Barat/Athabu	5	5	-	-
Ayamaru Selatan Jaya	3	3	-	-
Aitinyo	9	9	-	-
Aitinyo Tengah	1	1	-	-
Aifat Selatan	87	87	-	-
Aifat Timur Selatan	4	4	-	-
Aifat	4	4	-	-
Aitinyo Utara	18	18	-	-
Aitinyo Raya	6	6	-	-
Ayamaru Timur	22	22	3	3
Ayamaru Timur Selatan	3	3	-	-
Ayamaru	3	3	-	-
Ayamaru Selatan	5	5	-	-
Ayamaru Jaya	5	5	-	-
Ayamaru Tengah	3	3	-	-
Ayamaru Barat	4	4	-	-
Ayamaru Utara	1	1	-	-
Ayamaru Utara Timur	2	2	-	-
Mare	4	4	-	-
Mare Selatan	5	5	-	-
Aifat Utara	5	5	-	-
Aifat Timur	5	5	-	-
Aifat Timur Tengah	5	5	-	-
Aifat Timur Jauh	4	4	-	-
<b>Maybrat</b>	<b>213</b>	<b>213</b>	<b>3</b>	<b>3</b>

Catatan/Note \*Data tahun 2020 belum tersedia

Sumber/Source: BPS, Statistik Pertanian Hortikultura SPH-BST/BPS-Statistics Indonesia, Agricultural Statistic for Horticulture SPH-BST

**Tabel**  
**Table** 5.1.14

**Produksi Buah–Buahan dan Sayuran Tahunan Menurut Jenis Tanaman (ton) di Kabupaten Maybrat, 2017–2020**  
**Production of Annual Fruits and Vegetables by Kind of Plant in Maybrat Regency (ton), 2017–2020**

Jenis Tanaman <i>Kind of Plants</i>	2017	2018	2019	2020
(1)	(2)	(3)	(4)	(5)
Buah–Buahan/ Fruits:	–	–	–	–
Alpukat/ Avocado	31,00	–	–	–
Anggur/ Grape	–	–	–	–
Apel/ Apple	–	–	–	–
Belimbing/ Star Fruit	11,00	–	–	–
Duku/Langsar/Kokosan/ Duku	–	–	–	–
Durian/ Durian	3,00	–	–	–
Jambu Air/ Rose Apple	24,00	–	–	–
<b>Jambu Biji/ Guava</b>	–	–	–	–
<b>Jeruk Besar/ Pomelo</b>	5,00	–	–	–
<b>Jeruk Siam/Keprak/ Tangerine/Orange</b>	3,00	–	–	–
<b>Jeruk/ Orange ( Tangerine + Pomelo )</b>	8,00	–	–	–
<b>Mangga/ Mango</b>	–	–	–	–
<b>Manggis/ Mangosteen</b>	–	–	–	–
<b>Markisa/ Marquisa</b>	–	–	–	–
<b>Nangka/Cempedak/ Jack Fruit</b>	656,00	–	–	–
<b>Nenas/ Pineapple</b>	3,00	–	–	–

Jenis Tanaman Kind of Plants	2017	2018	2019	2020
(1)	(2)	(3)	(4)	(5)
Pepaya/ Papaya	150,00	–	–	–
Pisang/ Banana	39,00	–	–	–
Rambutan/ Rambutan	–	–	–	–
Salak/ Salacca	–	–	–	–
Sawo/Sapodilla/ Star Apple	–	–	–	–
Sirsak/ Soursop	–	–	–	–
Sukun/ Bread Fruit	23,00	–	–	–
Sayuran/ Vegetables	–	–	–	–
Jengkol/ Jengkol	–	–	–	–
Melinjo/ Melinjo	1,00	–	–	–
Petai/ Twisted Cluster Bean	–	–	–	–

Catatan/Note \*Data tahun 2020 belum tersedia

Sumber/Source: BPS, Statistik Pertanian Hortikultura SPH-BST/BPS-Statistics Indonesia, Agricultural Statistic for Horticulture SPH-BST



## 5.2 PERKEBUNAN ESTATE CROPS

**Tabel** 5.2.1 **Luas Areal Tanaman Perkebunan Menurut Kecamatan dan Jenis Tanaman di Kabupaten Maybrat (ha), 2019 dan 2020**  
**Table** 5.2.1 **Planted Area of Estate Crops by Subdistrict and Type of Crops in Maybrat Regency (ha), 2019 dan 2020**

Kecamatan Subdistrict	Kelapa Sawit/Oil Palm		Kelapa/Coconut	
	2019	2020	2019	2020
(1)	(2)	(3)	(4)	(5)
Aitinyo Barat/Athabu	-	-	-	-
Ayamaru Selatan Jaya	-	-	-	-
Aitinyo	-	-	10	10
Aitinyo Tengah	-	-	5	5
Aifat Selatan	-	-	-	-
Aifat Timur Selatan	-	-	-	-
Aifat	-	-	-	-
Aitinyo Utara	-	-	-	-
Aitinyo Raya	-	-	-	-
Ayamaru Timur	-	-	-	-
Ayamaru Timur Selatan	-	-	-	-
Ayamaru	-	-	4	4
Ayamaru Selatan	-	-	-	-
Ayamaru Jaya	-	-	-	-
Ayamaru Tengah	-	-	-	-
Ayamaru Barat	-	-	-	-
Ayamaru Utara	-	-	4	4
Ayamaru Utara Timur	-	-	-	-
Mare	-	-	-	-

Lanjutan Tabel/*Continued Table* 5.2.1

Kecamatan <i>Subdistrict</i>	Kelapa Sawit/ <i>Oil Palm</i>		Kelapa/ <i>Coconut</i>	
	2019	2020	2019	2020
(1)	(2)	(3)	(4)	(5)
Mare Selatan	-	-	-	-
Aifat Utara	-	-	-	-
Aifat Timur	-	-	-	-
Aifat Timur Tengah	-	-	-	-
Aifat Timur Jauh	-	-	-	-
<b>Maybrat</b>	-	-	<b>23</b>	<b>23</b>

Lanjutan Tabel/*Continued Table 5.2.1*

Kecamatan Subdistrict	Karet/Rubber		Kopi/Coffee	
	2019	2020	2019	2020
(1)	(6)	(7)	(8)	(9)
Aitinyo Barat/Athabu	-	-	-	-
Ayamaru Selatan Jaya	-	-	-	-
Aitinyo	-	-	-	-
Aitinyo Tengah	-	-	-	-
Aifat Selatan	-	-	-	-
Aifat Timur Selatan	-	-	-	-
Aifat	-	-	-	-
Aitinyo Utara	-	-	-	-
Aitinyo Raya	-	-	-	-
Ayamaru Timur	-	-	-	-
Ayamaru Timur Selatan	-	-	-	-
Ayamaru	-	-	-	-
Ayamaru Selatan	-	-	-	-
Ayamaru Jaya	-	-	-	-
Ayamaru Tengah	-	-	-	-
Ayamaru Barat	-	-	-	-
Ayamaru Utara	-	-	-	-
Ayamaru Utara Timur	-	-	-	-
Mare	-	-	-	-
Mare Selatan	-	-	-	-
Aifat Utara	-	-	-	-
Aifat Timur	-	-	-	-
Aifat Timur Tengah	-	-	-	-
Aifat Timur Jauh	-	-	-	-
<b>Maybrat</b>	-	-	-	-

Lanjutan Tabel/*Continued Table 5.2.1*

Kecamatan Subdistrict	Kakao/Cocoa		Tebu/Sugar cane	
	2019	2020	2019	2020
(1)	(10)	(11)	(12)	(13)
Aitinyo Barat/Athabu	-	-	-	-
Ayamaru Selatan Jaya	-	-	-	-
Aitinyo	-	-	-	-
Aitinyo Tengah	-	-	-	-
Aifat Selatan	-	-	-	-
Aifat Timur Selatan	-	-	-	-
Aifat	-	-	-	-
Aitinyo Utara	-	-	-	-
Aitinyo Raya	-	-	-	-
Ayamaru Timur	-	-	-	-
Ayamaru Timur Selatan	-	-	-	-
Ayamaru	-	-	-	-
Ayamaru Selatan	-	-	-	-
Ayamaru Jaya	-	-	-	-
Ayamaru Tengah	-	-	-	-
Ayamaru Barat	-	-	-	-
Ayamaru Utara	-	-	-	-
Ayamaru Utara Timur	-	-	-	-
Mare	18	18	-	-
Mare Selatan	-	-	-	-
Aifat Utara	-	-	-	-
Aifat Timur	-	-	-	-
Aifat Timur Tengah	-	-	-	-
Aifat Timur Jauh	-	-	-	-
<b>Maybrat</b>	<b>18</b>	<b>18</b>	-	-

Lanjutan Tabel/Continued Table 5.2.1

Kecamatan Subdistrict	Teh/Tea		Tembakau/Tobacco	
	2019	2020	2019	2020
(1)	(14)	(15)	(16)	(17)
Aitinyo Barat/Athabu	-	-	-	-
Ayamaru Selatan Jaya	-	-	-	-
Aitinyo	-	-	-	-
Aitinyo Tengah	-	-	-	-
Aifat Selatan	-	-	-	-
Aifat Timur Selatan	-	-	-	-
Aifat	-	-	-	-
Aitinyo Utara	-	-	-	-
Aitinyo Raya	-	-	-	-
Ayamaru Timur	-	-	-	-
Ayamaru Timur Selatan	-	-	-	-
Ayamaru	-	-	-	-
Ayamaru Selatan	-	-	-	-
Ayamaru Jaya	-	-	-	-
Ayamaru Tengah	-	-	-	-
Ayamaru Barat	-	-	-	-
Ayamaru Utara	-	-	-	-
Ayamaru Utara Timur	-	-	-	-
Mare	-	-	-	-
Mare Selatan	-	-	-	-
Aifat Utara	-	-	-	-
Aifat Timur	-	-	-	-
Aifat Timur Tengah	-	-	-	-
Aifat Timur Jauh	-	-	-	-
<b>Maybrat</b>	-	-	-	-

Sumber/Source: Dinas Pertanian Kabupaten Maybrat / Agriculture Office of Maybrat Regency

**Tabel** 5.2.2 **Produksi Perkebunan Menurut Kecamatan dan Jenis Tanaman di Kabupaten Maybrat (ton), 2019 dan 2020**  
**Table** 5.2.2 **Production of Estate by Subdistrict and Type of Crops in Maybrat Regency (ton), 2019 and 2020**

Kecamatan Subdistrict	Kelapa Sawit/Oil Palm		Kelapa/Coconut	
	2019	2020	2019	2020
(1)	(2)	(3)	(4)	(5)
Aitinyo Barat/Athabu	-	-	-	-
Ayamaru Selatan Jaya	-	-	-	-
Aitinyo	-	-	385	385
Aitinyo Tengah	-	-	233	233
Aifat Selatan	-	-	-	-
Aifat Timur Selatan	-	-	-	-
Aifat	-	-	-	-
Aitinyo Utara	-	-	-	-
Aitinyo Raya	-	-	-	-
Ayamaru Timur	-	-	-	-
Ayamaru Timur Selatan	-	-	-	-
Ayamaru	-	-	129	129
Ayamaru Selatan	-	-	125	125
Ayamaru Jaya	-	-	-	-
Ayamaru Tengah	-	-	-	-
Ayamaru Barat	-	-	-	-
Ayamaru Utara	-	-	-	-
Ayamaru Utara Timur	-	-	-	-
Mare	-	-	-	-
Mare Selatan	-	-	-	-
Aifat Utara	-	-	-	-
Aifat Timur	-	-	-	-
Aifat Timur Tengah	-	-	-	-
Aifat Timur Jauh	-	-	-	-
<b>Maybrat</b>	-	-	<b>872</b>	<b>872</b>

Lanjutan Tabel/*Continued Table* 5.2.2

Kecamatan Subdistrict	Karet/Rubber		Kopi/Coffee	
	2019	2020	2019	2020
(1)	(6)	(7)	(8)	(9)
Aitinyo Barat/Athabu	-	-	-	-
Ayamaru Selatan Jaya	-	-	-	-
Aitinyo	-	-	-	-
Aitinyo Tengah	-	-	-	-
Aifat Selatan	-	-	-	-
Aifat Timur Selatan	-	-	-	-
Aifat	-	-	-	-
Aitinyo Utara	-	-	-	-
Aitinyo Raya	-	-	-	-
Ayamaru Timur	-	-	-	-
Ayamaru Timur Selatan	-	-	-	-
Ayamaru	-	-	-	-
Ayamaru Selatan	-	-	-	-
Ayamaru Jaya	-	-	-	-
Ayamaru Tengah	-	-	-	-
Ayamaru Barat	-	-	-	-
Ayamaru Utara	-	-	-	-
Ayamaru Utara Timur	-	-	-	-
Mare	-	-	-	-
Mare Selatan	-	-	-	-
Aifat Utara	-	-	-	-
Aifat Timur	-	-	-	-
Aifat Timur Tengah	-	-	-	-
Aifat Timur Jauh	-	-	-	-
<b>Maybrat</b>	-	-	-	-

Lanjutan Tabel/Continued Table 5.2.2

Kecamatan Subdistrict	Kakao/Cocoa		Tebu/Sugar cane	
	2019	2020	2019	2020
(1)	(10)	(11)	(12)	(13)
Aitinyo Barat/Athabu	-	-	-	-
Ayamaru Selatan Jaya	-	-	-	-
Aitinyo	-	-	-	-
Aitinyo Tengah	-	-	-	-
Aifat Selatan	-	-	-	-
Aifat Timur Selatan	-	-	-	-
Aifat	-	-	-	-
Aitinyo Utara	-	-	-	-
Aitinyo Raya	-	-	-	-
Ayamaru Timur	-	-	-	-
Ayamaru Timur Selatan	-	-	-	-
Ayamaru	-	-	-	-
Ayamaru Selatan	-	-	-	-
Ayamaru Jaya	-	-	-	-
Ayamaru Tengah	-	-	-	-
Ayamaru Barat	-	-	-	-
Ayamaru Utara	-	-	-	-
Ayamaru Utara Timur	-	-	-	-
Mare	520	520	-	-
Mare Selatan	-	-	-	-
Aifat Utara	-	-	-	-
Aifat Timur	-	-	-	-
Aifat Timur Tengah	-	-	-	-
Aifat Timur Jauh	-	-	-	-
<b>Maybrat</b>	<b>520</b>	<b>520</b>	-	-



Lanjutan Tabel/*Continued Table* 5.2.2

Kecamatan Subdistrict	Teh/Tea		Tembakau/Tobacco	
	2019	2020	2019	2020
(1)	(14)	(15)	(16)	(17)
Aitinyo Barat/Athabu	-	-	-	-
Ayamaru Selatan Jaya	-	-	-	-
Aitinyo	-	-	-	-
Aitinyo Tengah	-	-	-	-
Aifat Selatan	-	-	-	-
Aifat Timur Selatan	-	-	-	-
Aifat	-	-	-	-
Aitinyo Utara	-	-	-	-
Aitinyo Raya	-	-	-	-
Ayamaru Timur	-	-	-	-
Ayamaru Timur Selatan	-	-	-	-
Ayamaru	-	-	-	-
Ayamaru Selatan	-	-	-	-
Ayamaru Jaya	-	-	-	-
Ayamaru Tengah	-	-	-	-
Ayamaru Barat	-	-	-	-
Ayamaru Utara	-	-	-	-
Ayamaru Utara Timur	-	-	-	-
Mare	-	-	-	-
Mare Selatan	-	-	-	-
Aifat Utara	-	-	-	-
Aifat Timur	-	-	-	-
Aifat Timur Tengah	-	-	-	-
Aifat Timur Jauh	-	-	-	-
<b>Maybrat</b>	-	-	-	-

Catatan/Note \*Data tahun 2020 belum tersedia

Sumber/Source: Dinas Pertanian Kabupaten Maybrat / Agriculture Office of Maybrat Regency



# Industri, Pertambangan, dan Energi

*Industry, Mining, and Energy*





**PENJELASAN TEKNIS****TECHNICAL NOTES**

1. Industri adalah suatu usaha atau kegiatan pengolahan bahan mentah atau barang setengah jadi menjadi barang jadi, Hasil industri tidak hanya berupa barang, tetapi juga dalam bentuk jasa.
  2. Berdasarkan SK Menteri Perindustrian No,19/M/I/1986, industri dikelompokkan menjadi:
    - a. Industri kimia dasar.
    - b. Industri mesin dan logam dasar.
    - c. Industri kecil.
    - d. Aneka industri.
  3. Berdasarkan jumlah tenaga kerja, industri dikelompokkan menjadi:
    - a. Industri rumah tangga, yaitu industri yang memiliki tenaga kerjanya berjumlah 1-4 orang.
    - b. Industri kecil, yaitu industri yang memiliki tenaga kerjanya berjumlah antara 5-19 orang.
    - c. Industri sedang/menengah adalah industri yang memiliki tenaga kerjanya berjumlah antara 20-99 orang.
    - d. Industri besar adalah industri yang memiliki tenaga kerjanya antara 100 orang atau lebih.
1. *Industry is a business or activity processing the raw materials or intermediate goods into finished goods, The result not only in the form of industrial goods, but also in the form of services.*
  2. *Based on the Minister of Industry No, 19/M/I/1986, industries are grouped into:*
    - a. *Manufacture of basic chemicals.*
    - b. *Industrial machinery and basic metal.*
    - c. *Small industry.*
    - d. *Various industry.*
  3. *Based on the number of workers, industries are grouped into:*
    - a. *Manufacture of household, namely industry workforce numbered between 1-4 people.*
    - b. *Small industry, namely industry workforce numbered between 5-19 people.*
    - c. *Manufacture of medium or medium industry, is an industry whose labor amounted to between 20-99 people.*
    - d. *Major industry, is an industry workforce numbered between 100 people or more.*

4. Perusahaan Listrik Negara (PLN) adalah Perusahaan Umum Milik Negara yang mempunyai aktivitas kegiatan pembangkitan, transmisi, dan distribusi tenaga listrik.
  5. Perusahaan Air Bersih adalah perusahaan yang mempunyai aktivitas dalam penampungan, penjernihan, dan penyaluran air baku atau air bersih dari terminal air melalui saluran air, pipa atau mobil tangki (dalam satu pengelolaan administrasi dengan kegiatan ekonomi) kepada rumah tangga, perusahaan industri, atau pengguna komersial lainnya.
  6. Jumlah listrik/air bersih yang terjual adalah banyaknya listrik/air bersih yang disalurkan kepada para pelanggan.
  7. Pekerja adalah semua orang yang pada saat pencacahan bekerja di perusahaan, baik pekerja teknik maupun pekerja non teknik.
  8. Pekerja tetap adalah pekerja yang bekerja pada perusahaan/usaha yang menerima upah/gaji secara tetap, tidak tergantung pada absensi/kehadiran pekerja tersebut.
4. *State Electricity Company (PLN) is a State owned company that has activities for electricity production, transmission and electricity distribution.*
  5. *The Water Supply Company (PDAM) is a company with several activities such as the collection and purification of water and the distribution of water to households, industries, and other commercial users.*
  6. *Sold electricity or cleaned water is total electricity or cleaned water distributed to customers.*
  7. *Employee is any person at the time of enumeration who's working in the establishment as a technical worker or non technical worker.*
  8. *Permanent worker is those who are working in the establishment/business and receiving fixed salaries/wages without depending on the absence.*

**ULASAN**

Berdasarkan data dari PLN Wilayah X Cabang Sorong Ranting Teminabuan / State Electricity Company Region X Branch of Sorong jumlah produksi listrik untuk Kabupaten Maybrat dan Kabupaten Sorong Selatan sejumlah 18623926 (KWh). Sementara jumlah listrik yang terjual di Kabupaten Sorong Selatan dan Kabupaten Maybrat sejumlah 17089664 (KWh)

**DESCRIPTION**

*Based on data from PLN Region X, Sorong Branch, Teminabuan Branch / State Electricity Company Region X Branch of Sorong, the amount of electricity production for Maybrat Regency and South Sorong Regency is 18623926 (KWh). Meanwhile, the amount of electricity sold in Sorong, South Sulawesi and Maybrat Regencies is 17089664 (KWh).*

<https://maybratkab.bps.go.id>

**Tabel**  
**Table** 6.1.1

**Daya Terpasang, Produksi, dan Distribusi Listrik PT. PLN  
(Persero) pada Cabang/Ranting PLN Menurut Kecamatan  
Kabupaten Maybrat, 2020**  
*Installed Electricity Power, Production, and Distribution of*

Kecamatan Subdistrict	Daya Terpasang Installed Electricity Power (KW)	Produksi Listrik Electricity Production (KWh)	Listrik Terjual Electricity Sold (KWh)	Dipakai Sendiri Own Used (KWh)	Susut/ Hilang Shrinkage/ Lost (KWh)
(1)	(2)	(3)	(4)	(5)	(6)
Aitinyo Barat	-	...	...	-	-
Ayamaru Selatan Jaya	-	...	...	-	-
Aitinyo	-	...	...	-	-
Aitinyo Tengah	-	...	...	-	-
Aifat Selatan	-	...	...	-	-
Aifat Timur Selatan	-	...	...	-	-
Aifat	-	...	...	-	-
Aitinyo Utara	-	...	...	-	-
Aitinyo Raya	-	...	...	-	-
Ayamaru Timur	-	...	...	-	-
Ayamaru Timur Selatan	-	...	...	-	-
Ayamaru	-	...	...	-	-
Ayamaru Selatan	-	...	...	-	-
Ayamaru Jaya	-	...	...	-	-
Ayamaru Tengah	-	...	...	-	-
Ayamaru Barat	-	...	...	-	-
Ayamaru Utara	-	...	...	-	-
Ayamaru Utara Timur	-	...	...	-	-
Mare	-	...	...	-	-



Lanjutan Tabel/*Continued Table* 6.1.1

Kecamatan Subdistrict	Daya Terpasang Installed Electricity Power (KW)	Produksi Listrik Electricity Production (KWh)	Listrik Terjual Electricity Sold (KWh)	Dipakai Sendiri Own Used (KWh)	Susut/ Hilang Shrinkage/ Lost (KWh)
(1)	(2)	(3)	(4)	(5)	(6)
Mare Selatan	-	...	...	-	-
Aifat Utara	-	...	...	-	-
Aifat Timur	-	...	...	-	-
Aifat Timur Tengah	-	...	...	-	-
Aifat Timur Jauh	-	...	...	-	-
<b>Maybrat</b>	-	18623926	17089664	-	-

Catatan/Note: \*Sudah termasuk data Kabupaten Sorong Selatan dan Maybrat

Sumber/Source: : PLN Wilayah X Cabang Sorong Ranting Teminabuan / State Electricity Company Region X Branch of Sorong



# PARIWISATA *TOURISM*





## PENJELASAN TEKNIS

1. **Wisatawan mancanegara (wisman)** ialah setiap pengunjung yang mengunjungi suatu negara di luar tempat tinggalnya, didorong oleh satu atau beberapa keperluan tanpa bermaksud memperoleh penghasilan di tempat yang dikunjungi dan lamanya kunjungan tersebut tidak lebih dari satu tahun (12 bulan). Definisi ini mencakup 2 (dua) kategori wisatawan mancanegara, yaitu :
  - a. Wisatawan (turis) ialah setiap pengunjung seperti definisi di atas yang tinggal paling sedikit 24 jam, akan tetapi tidak lebih dari 1 (satu) tahun di tempat yang dikunjungi, dengan maksud antara lain: berlibur, rekreasi, olah raga, bisnis, menghadiri pertemuan, studi, dan kunjungan dengan alasan kesehatan.
  - b. Excursionist ialah setiap pengunjung seperti definisi di atas yang tinggal kurang dari 24 jam di tempat yang dikunjungi (termasuk "Cruise passengers"). Cruise Passengers ialah setiap pengunjung yang tiba di suatu negara di mana mereka tidak menginap di akomodasi yang tersedia di negara tersebut, misalnya dengan kapal laut.

## TECHNICAL NOTES

1. **An International Visitor** is any person visiting a country other than his usual place of residence for any reason other than for earning income in the country visited, and the length of stay is no more than one year (12 months). This definition covers two categories of foreign visitors, namely :
  - a. "Tourist" is any visitor staying for at least 24 hours, but no more than one year, in the country visited, with the intention of visiting, and for any of these purposes: Pleasure, recreation and sports, Business, visiting friends and relatives, missions, attending meetings, conferences, visit for health reasons and study.
  - b. "Excursionist" is any visitor staying less than 24 hours in the country visited including, "Cruise Passengers", i.e. visitors arriving in a country without staying in any accommodation available in the visited country.

2. **Rata-rata lama tinggal** adalah rata-rata waktu tinggal wisatawan mancanegara di Indonesia untuk satu kali kunjungan.
3. **Usaha penyediaan akomodasi** adalah usaha yang menyediakan pelayanan penginapan yang dapat dilengkapi dengan pelayanan pariwisata lainnya. Usaha penyediaan akomodasi dapat berupa hotel, vila, pondok wisata, bumi perkemahan, persinggahan karavan, dan akomodasi lainnya yang digunakan untuk tujuan pariwisata.
4. **Hotel** adalah penyediaan akomodasi secara harian berupa kamar-kamar di dalam satu bangunan yang dapat dilengkapi dengan jasa pelayanan makan dan minum, kegiatan hiburan dan atau fasilitas lainnya. Hotel terdiri dari hotel berbintang dan hotel non- bintang.
5. **Hotel bintang** adalah usaha penyediaan jasa pelayanan penginapan, makan minum serta jasa lainnya bagi umum dengan menggunakan sebagian atau seluruh bangunan. Usaha ini dikelola secara komersial serta memenuhi ketentuan persyaratan sebagai hotel bintang (termasuk berlian) yang ditetapkan dalam surat keputusan instansi yang membinanya. Misalnya hotel bintang lima, hotel
2. ***Average length of stay** is the average stay duration of foreign visitor in Indonesia for one trip.*
3. ***The business of providing accommodation** is a business that provides specialty services that can be equipped with other tourism services. It includes hotel, villa, cottage, camping, caravan stop, and other accommodation that are used for tourism purposes.*
4. ***Hotel** is a daily supply of accommodation rooms within a building which can be equipped with eating and drinking services, entertainment activities and/or other facilities. Hotel consists of a classified hotel and a non-classified hotel.*
5. ***A star hotel** is the business of providing an accommodation, eating and drinking as well as other services for the public by using a building or a part of a building. It is managed commercially and meets specified requirements as a star hotel (including diamonds) set forth in the decree of fostering agency. For example, five star hotel, four star hotel, and so on.*

bintang empat dan seterusnya.

- 6. Tingkat penghunian kamar hotel** adalah persentase banyaknya malam kamar yang dihuni terhadap banyaknya malam kamar yang tersedia.
- 6. Room occupancy rate** is the number of room-nights occupied divided by the number of room-nights available, multiplied by 100 percent.
- 7. Rata-rata lamanya tamu menginap** adalah banyaknya malam tempat tidur yang terpakai (malam tamu) dengan banyaknya tamu yang menginap di hotel atau akomodasi lainnya.
- 7. Average length of stay** is the number of bed-nights used (guest night) divided by the number of guests coming to spend the night at the accommodation.

<https://maybratkab.bps.go.id>

**ULASAN**

Kabupaten Maybrat memiliki banyak jenis wisata diantaranya wisata kali, wisata danau dan wisata alam. Wisata Kali yang terkenal di Kabupaten Maybrat adalah Kali Segior, Kali wensi, Kali Ombak, Kali imsun, dan Sungai Kamundan. Wisata Danau yang menarik di Kabupaten Maybrat adalah Danau Framu dan Danau Uter. Kemudian untuk wisata alam di Kabupaten Maybrat ada Gunung Ayoh U/ Petik Bintang

**DESCRIPTION**

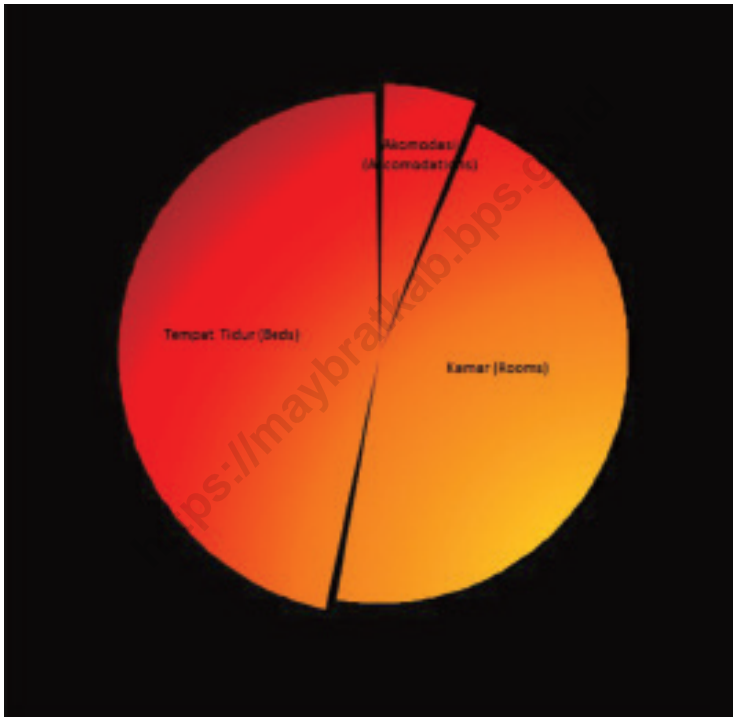
*Maybrat Regency has many types of tourism including river tours, lake tours and nature tours. The famous Kali tours in Maybrat Regency are Kali Segior, Kali Wensi, Kali Ombak, Kali Imsun, and the Kamundan River. Lake tourism of interest in Maybrat Regency is Lake Framu and Lake Uter. Then for natural tourism in Maybrat Regency there is Mount Ayoh U / Petik Bintang*

<https://maybratkab.bps.go.id/>



**Gambar** 7.1  
**Figures**

**Jumlah Akomodasi, Kamar, dan Tempat Tidur yang tersedia pada Hotel Nonbintang Menurut Kecamatan, 2019**  
**Number of Accommodations, Available Rooms and Beds in Non-Classified Hotel by Subdistrict, 2019**



Sumber/Source: Dinas Pariwisata dan Ekonomi Kreatif/ *Tourism and Economics Creatively Office*

**Tabel**  
**Table** 7.1.1**Jumlah Rumah Makan/Restoran Menurut Kecamatan di Kabupaten Maybrat, 2017–2020**  
**Number of Restaurants by Subdistrict in Maybrat Regency, 2017–2020**

Kecamatan Subdistrict	2017	2018	2019	2020
(1)	(2)	(3)	(4)	(5)
Aitinyo Barat/Athabu	...	...	...	...
Ayamaru Selatan Jaya	...	...	...	...
Aitinyo	...	...	...	...
Aitinyo Tengah	...	...	...	...
Aifat Selatan	...	...	...	...
Aifat Timur Selatan	...	...	...	...
Aifat	...	...	...	...
Aitinyo Utara	...	...	...	...
Aitinyo Raya	...	...	...	...
Ayamaru Timur	...	...	...	...
Ayamaru Timur Selatan	...	...	...	...
Ayamaru	...	...	...	...
Ayamaru Selatan	...	...	...	...
Ayamaru Jaya	...	...	...	...
Ayamaru Tengah	...	...	...	...
Ayamaru Barat	...	...	...	...
Ayamaru Utara	...	...	...	...
Ayamaru Utara Timur	...	...	...	...
Mare	...	...	...	...

Lanjutan Tabel/*Continued Table* 7.1.1

<b>Kecamatan Subdistrict</b>	<b>2017</b>	<b>2018</b>	<b>2019</b>	<b>2020</b>
(1)	(2)	(3)	(4)	(5)
Mare Selatan	...	...	...	...
Aifat Utara	...	...	...	...
Aifat Timur	...	...	...	...
Aifat Timur Tengah	...	...	...	...
Aifat Timur Jauh	...	...	...	...
<b>Maybrat</b>	–	–	–	–

Catatan/*Note*: Data belum tersedia

Sumber/*Source*: ...

**Tabel**  
**Table** 7.1.2**Jumlah Obyek Wisata dan Daya Tarik (ODTW) Wisata di  
Kabupaten Maybrat, 2020**  
**Objects and Tourist Destination in Maybrat, 2019**

<b>Nama Obyek Wisata dan Tempat Tujuan</b> <i>Name of Tourist Attraction and Place of Destination</i>	<b>Jenis Wisata</b> <i>Kind of Tourism</i>	<b>Lokasi</b> <i>Location</i>
(1)	(2)	(3)
Danau Uter	Wisata Danau	Distrik Aitinyo
Kali Segior	Wisata Kali	Distrik Ayamaru Jaya
Danau Ayamaru/ Kali Framu	Wisata Danau	Distrik Ayamaru
Kali Wensi	Wisata Kali	Distrik Ayamaru Barat
Kali Ombak	Wisata Kali	Distrik Mare
Sungai Martaim/ Mosmun	Wisata Kali	Distrik Aifat Selatan
Kali Imsun	Wisata Kali	Distrik Ayamaru Utara Timur
Kali Usem dan Kali Aikrer	Wisata Kali	Distrik Aifat Timur
Sungai Kamundan	Wisata Kali	Distrik Aifat Selatan
Gunung Ayoh U/ Petik Bintang	Wisata Alam	Distrik Aifat Utara

Sumber/Source: Dinas Pariwisata dan Ekonomi Kreatif/ *Tourism and Economics Creatively Office*

**Tabel 7.1.3**  
**Table**

**Jumlah Akomodasi, Kamar, dan Tempat Tidur yang Tersedia pada Hotel Nonbintang Menurut Kecamatan, 2020\***  
**Number of Accommodations, Available Rooms and Beds in Non-Classified Hotel by Subdistrict, 2020\***

Kecamatan Subdistrict	Akomodasi Accommodations	Kamar Rooms	Tempat Tidur Beds
(1)	(2)	(3)	(4)
Aitinyo Barat	-	-	-
Ayamaru Selatan Jaya	-	-	-
Aitinyo	-	-	-
Aitinyo Tengah	-	-	-
Aifat Selatan	-	-	-
Aifat Timur Selatan	-	-	-
Aifat	-	-	-
Aitinyo Utara	-	-	-
Aitinyo Raya	-	-	-
Ayamaru Timur	-	-	-
Ayamaru Timur Selatan	-	-	-
Ayamaru	-	-	-
Ayamaru Selatan	-	-	-
Ayamaru Jaya	-	-	-
Ayamaru Tengah	-	-	-
Ayamaru Barat	-	-	-
Ayamaru Utara	-	-	-
Ayamaru Utara Timur	-	-	-
Mare	-	-	-
Mare Selatan	-	-	-
Aifat Utara	-	-	-
Aifat Timur	-	-	-
Aifat Timur Tengah	-	-	-
Aifat Timur Jauh	-	-	-
<b>Maybrat</b>	<b>3</b>	<b>22</b>	<b>22</b>

Catatan Data tahun 2020 Belum tersedia

Sumber/Source: Dinas Pariwisata dan Ekonomi Kreatif/ Tourism and Economics Creatively Office




# TRANSPORTASI DAN KOMUNIKASI

## TRANSPORTATION AND COMMUNICATION

**88.3 KM**

MERUPAKAN JALAN ASPAL  
DI KABUPATEN MAYBRAT



**38.86 KM**

MERUPAKAN PANJANG JALAN NEGARA  
DI KABUPATEN MAYBRAT

**26.4 KM**

MERUPAKAN JALAN TANAH  
DI KABUPATEN MAYBRAT





**PENJELASAN TEKNIS**

1. Kendaraan bermotor adalah setiap kendaraan yang digerakkan oleh peralatan teknik yang ada pada kendaraan tersebut, biasanya digunakan untuk angkutan orang atau barang di atas jalan raya selain kendaraan yang berjalan di atas rel. Kendaraan bermotor yang dicatat adalah semua jenis kendaraan kecuali kendaraan bermotor TNI/Polri dan Korps Diplomatik.
2. Mobil penumpang adalah setiap kendaraan bermotor yang dilengkapi dengan tempat duduk untuk sebanyak-banyaknya delapan orang, tidak termasuk tempat duduk untuk pengemudi, baik dilengkapi atau tidak dilengkapi bagasi.
3. Mobil bis adalah setiap kendaraan bermotor yang dilengkapi dengan tempat duduk untuk lebih dari delapan orang, tidak termasuk tempat duduk untuk pengemudi, baik dilengkapi atau tidak dilengkapi bagasi.
4. Mobil truk adalah setiap kendaraan bermotor yang digunakan untuk angkutan barang, selain mobil penumpang, mobil bis dan kendaraan bermotor roda dua.
5. Kereta api adalah kendaraan dengan tenaga gerak (listrik, diesel

**TECHNICAL NOTES**

1. *Motor vehicles are any kind of vehicles motorized by machine set up in those vehicles, they are usually used for transporting peoples or goods on roads except vehicles moving along a railway line. The data cover all kinds of motor vehicles except those belong to Indonesia Army Force Indonesian State Police and Diplomatic Corps.*
2. *Passenger cars are any motor vehicles with no more than eight seats, excluding seat for driver, it can be with or without hoot.*
3. *Buses are large passenger cars having seats for more than eight passengers, excluding seat for driver, it can be with or without hoot.*
4. *Trucks are any motor vehicles used to transport goods excluding passenger cars, buses, and motorcycles.*
5. *Train is a coach or a number of coaches joined together, moving*

atau tenaga uap) yang berjalan sendiri maupun dirangkaikan dengan kendaraan lain, yang akan atau sedang bergerak di atas rel, terdiri dari kereta penumpang dan kereta barang.

*along a railway line. It can be passenger train or freight train.*

6. Kantor Pos adalah tempat pemberi pelayanan komunikasi tertulis dan atau surat elektronik, layanan paket, layanan logistik, layanan transaksi keuangan, dan layanan keagenan pos untuk kepentingan umum. Rumah pos berfungsi sama seperti kantor pos dan kantor pos pembantu, bedanya rumah pos biasanya terletak di daerah terpencil.
6. *Post Office is a service provider facility of written communication and or electronic mail, parcel service, logistics services, financial transaction services, and postal services to the public. Postal house has the same function as the post office and subsidiary of post office, the difference is that postal house is usually located in remote areas.*

**ULASAN**

Kabupaten Maybrat Memiliki panjang Jalan tingkat kewenangan Negara sepanjang 38,66 Kilometer. Sepanjang 88,3 jalan permukaan aspal ,26,4 merupakan permukaan jalan tanah

**DESCRIPTION**

*Maybrat Regency has a road length of 38.66 kilometers. As long as 88.3 roads are asphalt surface, 26.4 are dirt road surface*

<https://maybratkab.bps.go.id>

## 8.1 TRANSPORTASI TRANSPORTATION

**Tabel 8.1.1 Panjang Jalan Menurut Tingkat Kewenangan Pemerintahan di Kabupaten Maybrat (km), 2018–2020**  
**Table 8.1.1 Length of Roads by Level of Government Authority in Maybrat Regency (km), 2018–2020**

Tingkat Kewenangan Pemerintahan Level of Government Authority	2018	2019	2020*
(1)	(2)	(3)	(4)
Negara <sup>2</sup> /State <sup>2</sup>	38.66	38.66	38.66
Provinsi/Province	-	-	-
Kabupaten/Kota Regency/Municipality	-	-	-
<b>Jumlah/Total</b>	<b>38.66</b>	<b>38.66</b>	<b>38.66</b>

Catatan/Note: <sup>1</sup> Data tidak termasuk panjang jalan tol/Excluding toll road

<sup>2</sup> Berdasarkan Keputusan Menteri Pekerjaan Umum dan Perumahan Rakyat No. 248/KPTS/M/2015/Based on Public Work and Public Housing Ministerial Decree No. 248/KPTS/M/2015

Sumber/Source: ...

**Tabel 8.1.2** Panjang Jalan Menurut Jenis Permukaan Jalan di Kabupaten Maybrat (km), 2018–2020  
**Table** *Length of Roads by Type of Road Surface in Maybrat Regency(km), 2018–2020*

Jenis Permukaan Jalan <i>Type of Road Surface</i>	2018	2019	2020*
(1)	(2)	(3)	(4)
Aspal/ <i>Paved</i>	88.3	88.3	88.3
Kerikil/ <i>Gravel</i>	-	-	-
Tanah/ <i>Soil</i>	26.4	26.4	26.4
Lainnya/ <i>Others</i>	-	-	-
<b>Jumlah/<i>Total</i></b>	<b>114.7</b>	<b>114.7</b>	<b>114.7</b>

Catatan/*Note*: ...

Sumber/*Source*: ...

**Tabel 8.1.3** Panjang Jalan Menurut Kondisi Jalan di Kabupaten/Kota Maybrat (km), 2018–2020  
**Table 8.1.3** Length of Roads by Condition of Roads in Maybrat Regency (km), 2018–2020

Kondisi Jalan Condition of Roads	2018	2019	2020
(1)	(2)	(3)	(4)
Baik/Good	-	-	-
Sedang/Moderate	-	-	-
Rusak/Damage	-	-	-
Rusak Berat/Severely Damage	-	-	-
<b>Jumlah/Total</b>	-	-	-

Catatan/Note: ...

Sumber/Source: ...

## 8.2 KOMUNIKASI COMMUNICATION

**Tabel 8.2.1** Jumlah Kantor Pos Pembantu Menurut Kecamatan di Kabupaten Maybrat, 2017–2020  
*Number of Post Offices Subsidiaries by Subdistrict in Maybrat Regency 2017–2020*

Kecamatan Subdistrict	2017	2018	2019	2020
(1)	(2)	(3)	(4)	(5)
Aitinyo Barat	-	-	-	-
Ayamaru Selatan Jaya	-	-	-	-
Aitinyo	-	-	-	-
Aitinyo Tengah	-	-	-	-
Aifat Selatan	-	-	-	-
Aifat Timur Selatan	-	-	-	-
Aifat	-	-	-	-
Aitinyo Utara	-	-	-	-
Aitinyo Raya	-	-	-	-
Ayamaru Timur	-	-	-	-
Ayamaru Timur Selatan	-	-	-	-
Ayamaru	-	-	-	-
Ayamaru Selatan	-	-	-	-
Ayamaru Jaya	-	-	-	-
Ayamaru Tengah	-	-	-	-
Ayamaru Barat	-	-	-	-
Ayamaru Utara	-	-	-	-

Lanjutan Tabel/*Continued Table* 8.2.1

<b>Kecamatan Subdistrict</b>	<b>2017</b>	<b>2018</b>	<b>2019</b>	<b>2020</b>
(1)	(2)	(3)	(4)	(5)
Ayamaru Utara Timur	-	-	-	-
Mare	-	-	-	-
Mare Selatan	-	-	-	-
Aifat Utara	-	-	-	-
Aifat Timur	-	-	-	-
Aifat Timur Tengah	-	-	-	-
Aifat Timur Jauh	-	-	-	-
<b>Maybrat</b>				



# Perbankan, Koperasi, dan Harga-Harga

*Banking, Cooperative, and Prices*

## PERBANKAN, KOPERASI, DAN HARGA-HARGA

**BANKING, COOPERATIVE, AND PRICES**





**PENJELASAN TEKNIS**

1. Data statistik perbankan bersumber dari Bank Indonesia.
2. IHK merupakan indikator inflasi di Indonesia. Sejak Januari 2014, IHK di hitung berdasarkan Survei Biaya Hidup (SBH) di 82 kota di tahun 2012 yang mencakup sekitar 225-462 komoditas.
3. IHK mencakup 7 kelompok yaitu bahan makanan; minuman jadi, rokok, dan tembakau; perumahan, air, listrik, gas, dan bahan bakar; sandang; kesehatan; pendidikan, rekreasi, dan olahraga; transport, komunikasi, dan jasa keuangan

**TECHNICAL NOTES**

1. *Banking statistics are sourced from Bank Indonesia.*
2. *The CPI is an indicator of inflation in Indonesia. Since January 2014, the CPI has been calculated based on the Cost of Living Survey (SBH) in 82 cities in 2012, covering around 225-462 commodities.*
3. *CPI includes 7 groups, namely foodstuffs; finished drinks, cigarettes and tobacco; housing, water, electricity, gas and fuel; clothing; health; education, recreation and sports; transport, communication, and financial services*

**ULASAN**

**DESCRIPTION**

<https://maybratkab.bps.go.id>

**Tabel 9.1** Jumlah Koperasi Aktif Menurut Kecamatan di Kabupaten Maybrat, 2017–2020  
**Table 9.1** Number of Active Cooperative by Subdistrict in Maybrat Regency 2017–2020

Kecamatan Subdistrict	2017	2018	2019	2020
(1)	(2)	(3)	(4)	(5)
Aitinyo Barat/Athabu	–	–	–	–
Ayamaru Selatan Jaya	–	–	–	–
Aitinyo	–	–	–	–
Aitinyo Tengah	–	–	–	–
Aifat Selatan	–	–	–	–
Aifat Timur Selatan	–	–	–	–
Aifat	–	–	–	–
Aitinyo Utara	–	–	–	–
Aitinyo Raya	–	–	–	–
Ayamaru Timur	–	–	–	–
Ayamaru Timur Selatan	–	–	–	–
Ayamaru	–	–	–	–
Ayamaru Selatan	–	–	–	–
Ayamaru Jaya	–	–	–	–
Ayamaru Tengah	–	–	–	–
Ayamaru Barat	–	–	–	–
Ayamaru Utara	–	–	–	–
Ayamaru Utara Timur	–	–	–	–
Mare	–	–	–	–

Lanjutan Tabel/*Continued Table 9.1*

<b>Kecamatan Subdistrict</b>	<b>2017</b>	<b>2018</b>	<b>2019</b>	<b>2020</b>
(1)	(2)	(3)	(4)	(5)
Mare Selatan	–	–	–	–
Aifat Utara	–	–	–	–
Aifat Timur	–	–	–	–
Aifat Timur Tengah	–	–	–	–
Aifat Timur Jauh	–	–	–	–
<b>Maybrat</b>	–	–	–	–

Catatan/Note: Data belum tersedia

Sumber/Source: ...

## BAB 10

# Pengeluaran Penduduk *Population Expenditure*



**56,45 %**

Persentase pengeluaran per Kapita  
Sebulan untuk Makanan/ *Food*  
penduduk Kabupaten Maybrat



**43,55 %**

Persentase pengeluaran per Kapita  
sebulan untuk Bukan  
Makanan/ *Non Food*  
penduduk Kabupaten Maybrat





**PENJELASAN TEKNIS**

1. Pengeluaran rata-rata per kapita adalah biaya yang dikeluarkan untuk konsumsi semua anggota rumah tangga selama sebulan baik yang berasal dari pembelian, pemberian maupun produksi sendiri dibagi dengan banyaknya anggota rumah tangga dalam rumah tangga tersebut.

**TECHNICAL NOTES**

1. *Per capita Average Expenditure is the cost spent for all household members consumption during the month, whether from purchasing, giving or own production, divided by the number of household members in the household.*

<https://maybratkab.bps.go.id>

**ULASAN**

Penduduk Kabupaten Maybrat pada tahun 2020 pengeluaran per kapita sebulan untuk makanan adalah 56,45 persen. Sementara pada tahun 2020 pengeluaran per kapita sebulan penduduk Maybrat untuk Non Makanan adalah 43,55 persen

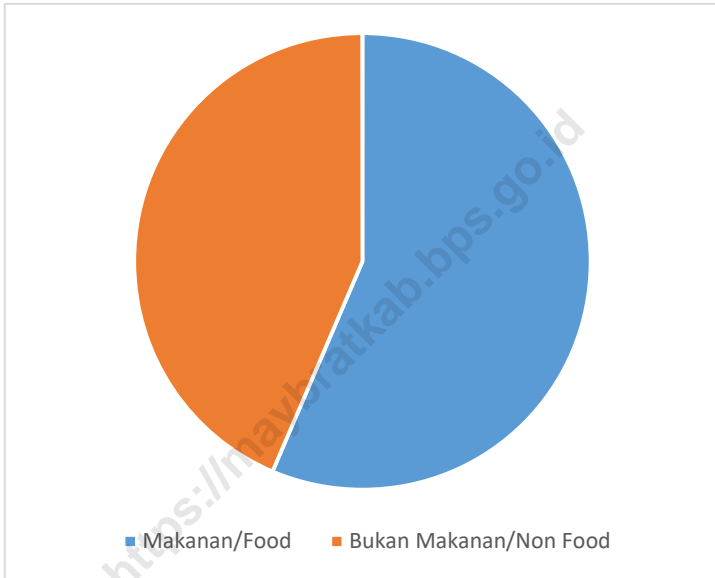
**DESCRIPTION**

*The population of Maybrat Regency in 2020 per capita monthly expenditure on food is 56.45 percent. Meanwhile in 2020 the monthly per capita expenditure of the Maybrat population for non-food is 43.55 percent*

<https://maybratkab.bps.go.id>

**Gambar** 10.1  
**Figures**

**Persentase Pengeluaran per Kapita Sebulan Menurut Kelompok Komoditas di Kabupaten Maybrat, 2020**  
*Percentage of Monthly Expenditure per Capita by Commodity Group in Maybrat Regency, 2020*



Catatan/Note:

Sumber/Source: BPS, Survei Sosial Ekonomi Nasional (Susenas) Maret/BPS-Statistics Indonesia, National Socioeconomic Survey March

**Tabel**  
**Table** 10.1**Rata-rata Pengeluaran per Kapita Sebulan Menurut  
Kelompok Komoditas (rupiah) di Kabupaten Maybrat,  
2019 dan 2020**  
*Monthly Average Expenditure per Capita by Commodity  
Group (rupiahs) in Maybrat Regency, 2019 and 2020*

<b>Kelompok Komoditas/Commodity Group</b>	<b>2019</b>	<b>2020</b>
(1)	(2)	(3)
<b>Makanan/Food</b>		
Padi-padian/Cereals	58908	79210
Umbi-umbian/Tubers	58422	65290
Ikan/udang/cumi/kerang/Fish/shrimp/common squid/shells	79739	114510
Daging/Meat	73604	69459
Telur dan susu/Eggs and milk	24384	28012
Sayur-sayuran/Vegetables	70709	80096
Kacang-kacangan/Legumes	8294	11788
Buah-buahan/Fruits	25869	44470
Minyak dan kelapa/Oil and coconut	17400	20746
Bahan minuman/Beverage stuffs	23459	20990
Bumbu-bumbuan/Spices	11629	17248
Konsumsi lainnya/Miscellaneous food items	9536	7424
Makanan dan minuman jadi/Prepared food and beverages	135192	85706
Rokok/Cigarettes	78103	51559
<b>Jumlah makanan/Total food</b>	<b>675249</b>	<b>696508</b>
<b>Bukan makanan/Non-food</b>		
Perumahan dan fasilitas rumah tangga/Housing and household facilities	334844	378514
Aneka komoditas dan jasa/Goods and services	100228	94140
Pakaian, alas kaki, dan tutup kepala/Clothing, footwear, and headgear	17244	16960
Komoditas tahan lama/Durable goods	19414	12599
Pajak, pungutan, dan asuransi/Taxes and insurance	31176	25583
Keperluan pesta dan upacara/kenduri/Parties and ceremonies	9303	9577
<b>Jumlah bukan makanan/Total non-food</b>	<b>512208</b>	<b>537373</b>
<b>Jumlah/Total</b>	<b>1187456</b>	<b>1233881</b>

Catatan/Note:

Sumber/Source: BPS, Survei Sosial Ekonomi Nasional (Susenas) Maret/BPS-Statistics Indonesia, National Socioeconomic Survey March

**Tabel**  
**Table** 10.2

**Persentase Pengeluaran per Kapita Sebulan Menurut Kelompok Komoditas di Kabupaten Maybrat, 2019 dan 2020**  
**Percentage of Monthly Expenditure per Capita by Commodity Group in Maybrat Regency, 2019 and 2020**

<b>Kelompok Komoditas/Commodity Group</b>	<b>2019</b>	<b>2020</b>
(1)	(2)	(3)
<b>Makanan/Food</b>		
Padi-padian/ <i>Cereals</i>	4.96	6.42
Umbi-umbian/ <i>Tubers</i>	4.92	5.29
Ikan/udang/cumi/kerang/ <i>Fish/shrimp/common squid/shells</i>	6.72	9.28
Daging/ <i>Meat</i>	6.20	5.63
Telur dan susu/ <i>Eggs and milk</i>	2.05	2.27
Sayur-sayuran/ <i>Vegetables</i>	5.95	6.49
Kacang-kacangan/ <i>Legumes</i>	0.70	0.96
Buah-buahan/ <i>Fruits</i>	2.18	3.60
Minyak dan kelapa/ <i>Oil and coconut</i>	1.47	1.68
Bahan minuman/ <i>Beverage stuffs</i>	1.98	1.70
Bumbu-bumbuan/ <i>Spices</i>	0.98	1.40
Konsumsi lainnya/ <i>Miscellaneous food items</i>	0.80	0.60
Makanan dan minuman jadi/ <i>Prepared food and beverages</i>	11.39	6.95
Rokok/ <i>Cigarettes</i>	6.58	4.18
<b>Jumlah makanan/Total food</b>	<b>56.87</b>	<b>56.45</b>
<b>Bukan makanan/Non-food</b>		
Perumahan dan fasilitas rumah tangga/ <i>Housing and household facilities</i>	28.20	30.68
Aneka komoditas dan jasa/ <i>Goods and services</i>	8.44	7.63
Pakaian, alas kaki, dan tutup kepala/ <i>Clothing, footwear, and headgear</i>	1.45	1.37
Komoditas tahan lama/ <i>Durable goods</i>	1.63	1.02
Pajak, pungutan, dan asuransi/ <i>Taxes and insurance</i>	2.63	2.07
Keperluan pesta dan upacara/kenduri/ <i>Parties and ceremonies</i>	0.78	0.78
<b>Jumlah bukan makanan/Total non-food</b>	<b>43.13</b>	<b>43.55</b>
<b>Jumlah/Total</b>	<b>100.00</b>	<b>100.00</b>

Catatan/Note:

Sumber/Source: BPS, Survei Sosial Ekonomi Nasional (Susenas) Maret/BPS-Statistics Indonesia, National Socioeconomic Survey March

**Tabel**  
**Table** 10.3**Persentase Penduduk Menurut Golongan Pengeluaran Per Kapita Sebulan Kabupaten Maybrat , 2020**  
**Percentage of Population by Per Capita Spending Group a Month in Maybrat Regency, 2020**

<b>Golongan Pengeluaran</b> <b>Spending Group</b> <b>(Rp)</b>	<b>Persentase Penduduk</b> <b>Percentage of Population</b>
<b>(1)</b>	<b>(2)</b>
< 150 000	0.00
150 000–199 999	0.00
200 000–299 999	0.84
300 000–499 999	21.66
500 000–749 999	16.32
750 000–999 999	13.47
1 000 000–1 499 999	19.05
> 1 500 000	28.67
<b>Jumlah/Total</b>	<b>100,00</b>

Catatan/Note: ...

Sumber/Source: BPS, Survei Sosial Ekonomi Nasional (Susenas) Maret/BPS-Statistics Indonesia, National Socioeconomic Survey March

## BAB 11

# PERDAGANGAN *TRADE*







**PENJELASAN TEKNIS**

1. Jenis komoditi adalah barangekspor yang dicatat oleh DinasPerindustrian dan Perdagangan.

**TECHNICAL NOTES**

1. *Type commodity is exported goodsrecorded by Trade and Industry*

<https://maybratkab.bps.go.id>

**ULASAN**

Kabupaten Maybrat terdapat 254 Toko kelontong yang menyediakan keperluan sehari-hari rumah tangga. Warung Kelontong tersebut tersebar di setiap distrik di Kabupaten Maybrat

**DESCRIPTION**

*Maybrat Regency has 254 grocery stalls that provide household daily needs. These grocery stalls are scattered in every district in Maybrat Regency*

<https://maybratkab.bps.go.id>

**Tabel**  
**Table** 11.1

**Jumlah Sarana Perdagangan Menurut Jenisnya di  
Kabupaten Maybrat, 2017–2020**  
**Number of Trading Facilities by Type of Facility in Maybrat  
Regency 2017–2020**

<b>Jenis Sarana Perdagangan</b> <b>Type of Trading Facilities</b>	<b>2017</b>	<b>2018</b>	<b>2019</b>	<b>2020*</b>
(1)	(2)	(3)	(4)	(5)
Pasar/Market	-	-	-	-
Toko/Store	-	-	-	-
Kios	-	-	254	254
Warung	-	-	-	-
<b>Jumlah/Total</b>	-	-	254	254

Catatan/Note: Data 2020 belum tersedia

Sumber/Source: ...



## BAB 12

# SISTEM NERACA REGIONAL *SYSTEM OF REGIONAL ACCOUNT*





**PENJELASAN TEKNIS****TECHNICAL NOTES**

1. Penghitungan statistik neraca nasional mengikuti buku petunjuk yang diterbitkan oleh Perserikatan Bangsa Bangsa (PBB) dikenal sebagai Sistem Neraca Nasional (SNN). SNN adalah rekomendasi internasional tentang bagaimana menyusun ukuran aktivitas ekonomi yang sesuai dengan standar neraca baku yang didasarkan pada prinsip-prinsip ekonomi. Rekomendasi yang dimaksud dinyatakan dalam sekumpulan konsep, definisi, klasifikasi, dan aturan neraca yang disepakati secara internasional dalam mengukur indikator tertentu seperti Produk Domestik Bruto (PDB). Salah satu bentuk adaptasi pencatatan statistik nasional adalah melakukan perubahan tahun dasar PDB Indonesia dari tahun 2000 ke 2010. Perubahan tahun dasar PDB dilakukan seiring dengan mengadopsi rekomendasi PBB yang tertuang dalam Sistem Neraca Nasional 2008 (SNA 2008).
  2. Produk Domestik Bruto pada tingkat nasional serta Produk Domestik Regional Bruto (PDRB) pada tingkat regional (provinsi) menggambarkan kemampuan suatu wilayah untuk menciptakan nilai tambah pada suatu waktu tertentu, Untuk menyusun PDB maupun PDRB digunakan 2
1. *The method used to estimate national accounts statistics is based on the standard guidelines formed by United Nation known as System of National Accounts (SNA). SNA is the internationally agreed standard set of recommendations on how to compile measures of economic activity in accordance with strict accounting conventions based on economic principles. The recommendations are expressed in term of a set of concepts, definitions, classifications and accounting rules that comprise the internationally agreed standard for measuring indicators such as Gross Domestic Product (GDP). One of the improvement in the national statistical system is to rebase GDP form base year 2000 to 2010 in order to capture current economic condition, It is in line with the United Nations (UN) recommendation on 2008 SNA.*
  2. *The basic measure of the value added arising from economic activity is known as Gross Domestic Product at the national level and Gross Regional Domestic Product (GRDP) at the regional level (provinces/regencies/municipalities), To compile these statistics, two approaches*

pendekatan, yaitu lapangan usaha dan pengeluaran, Keduanya menyajikan komposisi data nilai tambah dirinci menurut sumber kegiatan ekonomi (lapangan usaha) dan menurut komponen penggunaannya. PDB maupun PDRB dari sisi lapangan usaha merupakan penjumlahan seluruh komponen nilai tambah bruto yang mampu diciptakan oleh sektor-sektor ekonomi atas berbagai aktivitas produksinya. Sedangkan dari sisi pengeluaran menjelaskan tentang penggunaan dari nilai tambah tersebut.

3. PDB menurut lapangan usaha mengalami perubahan klasifikasi dari 9 lapangan usaha menjadi 17 lapangan usaha. PDB menurut lapangan usaha dirinci menurut total nilai tambah dari seluruh sektor ekonomi yang mencakup lapangan usaha Pertanian, Kehutanan, dan Perikanan; Pertambangan dan Penggalian; Industri Pengolahan; Pengadaan Listrik dan Gas; Pengadaan Air, Pengelolaan Sampah, Limbah dan Daur Ulang; Konstruksi; Perdagangan Besar dan Eceran, Reparasi Mobil dan Sepeda Motor; Transportasi dan Pergudangan; Penyediaan Akomodasi dan Makan Minum; Informasi dan Komunikasi; Jasa Keuangan dan Asuransi; Real Estat; Jasa Perusahaan; Administrasi

*have been used, i.e, "production approach" and "expenditure approach"; The first approach is to measure value added produced by various kinds of economic activities, while the second approach is to measure final uses of the country's output, In other words. GDP/GRDP is the sum of total value added produced by all economic industries (activities) and the way of using it.*

3. *GDP by industry classification changes from 9 sectors to 17 industries. GDP by industry is classified by types of economic activities such as Agriculture, Forestry and Fishing; Mining and Quarrying; Manufacturing; Electricity and Gas; Water supply, Sewerage, Waste Management and Remediation Activities; Construction; Wholesale and Retail Trade; Repair of Motor Vehicles and Motorcycles; Transportation and Storage; Accommodation and Food Service Activities; Information and Communication; Financial and Insurance Activities; Real Estate Activities; Business Activities; Public Administration; Defence and Compulsory Social Security; Education; Human Health and Social Work Activities;*



Pemerintahan, Pertahanan dan Jaminan Sosial Wajib; Jasa Pendidikan; Jasa Kesehatan dan Kegiatan Sosial; dan Jasa lainnya.

*and Other Services Activities.*

4. PDB menurut pengeluaran mengalami perubahan klasifikasi dimana pengeluaran konsumsi Lembaga Non Profit yang Melayani Rumah Tangga (LNPR) yang sebelumnya termasuk bagian dari pengeluaran konsumsi rumah tangga menjadi komponen terpisah. Sehingga klasifikasi PDB menurut pengeluaran dirinci menjadi 7 komponen yaitu komponen pengeluaran konsumsi rumah tangga, pengeluaran konsumsi LNPR, pengeluaran konsumsi pemerintah, pembentukan modal tetap bruto, perubahan inventori, ekspor barang dan jasa, dan impor barang dan jasa.

4. *GDP by expenditure classification changes where consumption expenditure Non-profit Institutions Serving Households (NPISH) previously included as part of household consumption expenditure is taken out into separate component. So that, GDP by type of expenditures is classified into: household consumption expenditure, NPISH consumption expenditure, government consumption expenditure, gross fixed capital formation, changes in inventories, exports of goods and services, and imports of goods and services.*

5. Pengeluaran konsumsi rumah tangga mencakup berbagai pengeluaran konsumsi akhir rumah tangga atas barang dan jasa untuk memenuhi kebutuhan individu ataupun kelompok secara langsung. Pengeluaran rumah tangga di sini mencakup makanan dan minuman selain restoran; pakaian, alas kaki dan jasa perawatannya; perumahan dan perlengkapan rumah tangga; kesehatan dan pendidikan; transportasi dan komunikasi; restoran dan hotel serta lainnya.

5. *Household consumption expenditures consist of expenditures incurred by households, which are used for both individual or collective needs. Household consumptions are classified into food and beverages other than restaurants; clothing, footwear, and related maintenance services; housing and household equipment; health and education; transport and communication; restaurants and hotels; and others.*

6. Pengeluaran Pemerintah terdiri dari Pengeluaran Konsumsi Individu dan Pengeluaran Konsumsi Kolektif, Barang dan jasa individu merupakan barang dan jasa privat, dimana ciri-ciri barang privat adalah a) Scarcity, yaitu ada kelangkaan/keterbatasan dalam jumlah; b) Excludable consumption, yaitu konsumsi suatu barang dapat dibatasi hanya pada mereka yang memenuhi persyaratan tertentu (biasanya harga); c) Rivalrous competition, yaitu konsumsi oleh satu konsumen akan mengurangi atau menghilangkan kesempatan pihak lain untuk melakukan hal serupa, Contoh barang dan jasa yang dihasilkan pemerintah dan tergolong sebagai barang dan jasa individu adalah jasa pelayanan kesehatan pemerintah di rumah sakit/puskesmas dan jasa pendidikan di sekolah/universitas negeri, Sedangkan barang dan jasa kolektif ekuivalen dengan barang publik yang memiliki ciri a) Non rivalry, yaitu penggunaan satu konsumen terhadap suatu barang tidak mengurangi kesempatan konsumen lain untuk juga mengkonsumsi barang tersebut; b) Non excludable, yaitu apabila suatu barang publik tersedia, maka tidak ada yang dapat menghalangi siapapun untuk memperoleh manfaat dari barang tersebut atau dengan
6. *Government consumption expenditure consists of Individual Consumption Expenditure and Collective Consumption Expenditure, Individual goods and services are private goods and services, which the characteristics of private goods is a) Scarcity, that there is a scarcity/limited in number; b) Excludable consumption, the consumption of goods can be limited only to those who meet certain requirements (usually the price); c) Rivalrous competition, ie consumption by the consumer will reduce or eliminate the chance of another party to do so, Examples of goods and services produced by government and classified as goods and services of individuals is the government health services in hospitals/health centers and education services in schools/universities, Collective goods and services equivalent to public goods characterized by a) Non-rivalry, namely the use of a consumer for an item does not reduce the chance of another consumer to also consume goods; b) Non-excludable, i.e, when a public good available, then nothing can hinder anyone to benefit from the goods or in other words everyone has access to the goods, Examples of goods and services produced by government and classified as collective goods and services is carried military defense services and the police's security.*

kata lain setiap orang memiliki akses ke barang tersebut, Contoh barang dan jasa yang dihasilkan pemerintah dan tergolong sebagai barang dan jasa kolektif adalah jasa pertahanan yang dilakukan TNI dan keamanan yang dilakukan kepolisian.

7. Pembentukan Modal Tetap Bruto (PMTB) mencakup pengadaan, pembuatan, dan pembelian barang modal. Barang modal dimaksud adalah barang-barang yang digunakan untuk proses produksi, tahan lama atau yang mempunyai umur pemakaian lebih dari satu tahun seperti bangunan, mesin-mesin dan alat angkutan, Termasuk pula di sini perbaikan besar (berat) yang sifatnya memperpanjang umur atau mengubah bentuk atau kapasitas barang modal tersebut. Pengeluaran barang modal untuk keperluan militer juga dicakup sebagai PMTB. Klasifikasi komponen PMTB dibagi menjadi 6 sub komponen yaitu Konstruksi; Mesin dan Peralatan; Kendaraan; Peralatan Lainnya; Cultivated Biological Resources (CBR) dan Produk Kekayaan Intelektual.
7. *Gross Fixed Capital Formation (GFCF) includes procurement, manufacture, and the purchase of capital goods. Capital goods are goods which are used for the production process, durable or have a service life of more than one year such as buildings, machinery, and transportation equipment. Including here: huge improvement that are to extend the life or changing the shape or the capacity of the capital goods, Capital expenditures for military purposes are also covered as GFCF, GFCF component are classified into six sub-components: Construction; Machinery and Equipment; vehicle; Other equipment; Cultivated Biological Resources (CBR) and Intellectual Property Product.*
8. Ekspor barang dan jasa merupakan transaksi perdagangan barang dan jasa dari penduduk (residen) ke bukan penduduk (nonresiden), Impor barang dan jasa adalah transaksi perdagangan dari
8. *Exports of goods and services consist of transactions of goods and services from residents to non-residents, Imports of goods and services consist of transaction of goods and services from non-*

bukan penduduk ke penduduk. Ekspor atau impor barang terjadi pada saat terjadi perubahan hak kepemilikan barang antara penduduk dengan bukan penduduk (dengan atau tanpa perpindahan fisik barang tersebut). Pada PDB dengan tahun dasar 2010, ekspor dan impor barang dirinci menjadi nonmigas dan migas.

*residents to residents. Exports and imports of goods occur when there are changes in ownership of goods between residents and non-residents (with or without physical movements of goods across frontiers). On the GDP at 2010 basic year, exports and imports of goods specified into non oil and gas and oil and gas.*

9. Produk Domestik Bruto maupun agregat turunannya disajikan dalam 2 (dua) versi penilaian, yaitu atas dasar "harga berlaku" dan atas dasar "harga konstan". Disebut sebagai harga berlaku karena seluruh agregat dinilai dengan menggunakan harga pada tahun berjalan, sedangkan harga konstan penilaiannya didasarkan kepada harga satu tahun dasar tertentu, dalam publikasi ini digunakan harga tahun 2010.

9. *GDP and its aggregations are presented in two forms: at current market prices and at constant base year market prices, In presenting current market prices, all aggregates are valued at current market prices, while base year constant market prices are shown by valuing all aggregates at fixed base year prices, Year of 2010 is used as the base year in this publication.*

10. Laju pertumbuhan Produk Domestik Bruto diperoleh dari perhitungan PDB atas dasar harga konstan. Diperoleh dengan cara mengurangi nilai PDB pada tahun ke-n terhadap nilai pada tahun ke n-1 (tahun sebelumnya), dibagi dengan nilai pada tahun ke n-1, dikalikan dengan 100 persen, Laju pertumbuhan menunjukkan perkembangan agregat pendapatan dari satu waktu tertentu terhadap waktu sebelumnya

10. *Growth rate of Gross Domestic Product is derived from GDP at constant market prices. It is obtained by subtracting the value of GDP year n with the value of GDP year n-1, divided by the value of GDP year n-1 then multiplied by 100 percent, The growth rate of GDP explains the income growth during the given period*

**ULASAN**

Angka sementara Kabupaten Maybrat tahun 2019 Pendapatan Domestik Regional Bruto (PDRB) atas dasar harga berlaku menurut lapangan usaha bernilai 734,88 Miliar Rupiah. Pendapatan Domestik Regional Bruto (PDRB) atas dasar harga konstan menurut lapangan usaha Kabupaten Maybrat tahun 2019 berdasarkan angka sementara adalah senilai 468,19 Miliar Rupiah.

**DESCRIPTION**

*Preliminary figures for Maybrat Regency in 2019 Gross Regional Domestic Income (PDRB) at current prices according to business fields are worth 734.88 billion Rupiah. Gross Regional Domestic Income (PDRB) at constant prices according to the business field of Maybrat Regency in 2019 based on preliminary figures is IDR 468.19 billion.*

<https://maybratkab.bps.go.id>

**Tabel** 12.1. **Produk Domestik Regional Bruto Atas Dasar Harga Berlaku Menurut Lapangan Usaha di Kabupaten Maybrat(miliar rupiah), 2016–2020**  
**Gross Regional Domestic Product at Current Market Prices by Industry in Maybrat Regency (billion rupiahs), 2015–2020**

Lapangan Usaha/Industry	2016	2017	2018	2019 *	2020**
(1)	(2)	(3)	(4)	(5)	(6)
A Pertanian, Kehutanan, dan Perikanan/ <i>Agriculture, Forestry, and Fishing</i>	1,94	2,10	2,22	2,35	211,74
B Pertambangan dan Penggalian/ <i>Mining and Quarrying</i>	0,17	0,20	0,21	0,23	6,70
C Industri Pengolahan/ <i>Manufacturing</i>	0,31	0,33	0,33	0,33	2,40
D Pengadaan Listrik dan Gas/ <i>Electricity and Gas</i>	84,79	95,60	107,63	121,48	0,26
E Pengadaan Air; Pengelolaan Sampah, Limbah, dan Daur Ulang/ <i>Water Supply; Sewerage, Waste Management, and Remediation Activities</i>	32,98	36,36	40,31	44,45	0,29
F Konstruksi/ <i>Construction</i>	8,38	9,66	10,96	12,20	114,59
G Perdagangan Besar dan Eceran; Reparasi Mobil dan Sepeda Motor/ <i>Wholesale and Retail Trade; Repair of Motor Vehicles and Motorcycles</i>	1,20	1,32	1,48	1,60	47,15
H Transportasi dan Pergudangan/ <i>Transportation and Storage</i>	1,24	1,34	1,50	1,70	11,00
I Penyediaan Akomodasi dan Makan Minum/ <i>Accommodation and Food Service Activities</i>	12,16	6,98	6,26	7,02	1,65
J Informasi dan Komunikasi/ <i>Information and Communication</i>	7,36	7,54	9,57	10,03	2,00

Lanjutan Tabel/*Continued Table* 12.1

<b>Lapangan Usaha/Industry</b>		<b>2016</b>	<b>2017</b>	<b>2018</b>	<b>2019 *</b>	<b>2020**</b>
(1)		(2)	(3)	(4)	(5)	(6)
K	Jasa Keuangan dan Asuransi/ <i>Financial and Insurance Activities</i>	9,65	10,34	10,94	12,06	18,23
L	Real Estat/ <i>Real Estate Activities</i>	2,47	2,71	2,98	3,23	3,40
M,N	Jasa Perusahaan/ <i>Business Activities</i>	0,18	0,20	0,23	0,25	0,25
O	Administrasi Pemerintahan, Pertahanan, dan Jaminan Sosial Wajib/ <i>Public Administration and Defence; Compulsory Social Security</i>	204,00	234,91	265,09	286,62	286,35
P	Jasa Pendidikan/ <i>Education</i>	16,28	17,92	19,29	20,85	20,52
Q	Jasa Kesehatan dan Kegiatan Sosial/ <i>Human Health and Social Work Activities</i>	3,89	4,13	4,37	4,59	5,09
R,S,T,U	Jasa Lainnya/ <i>Other Services Activities</i>	0,35	0,37	0,40	0,43	0,45
<b>Produk Domestik Regional Bruto/<i>Gross Regional Domestic Product</i></b>		<b>544,38</b>	<b>608,70</b>	<b>675,63</b>	<b>734,88</b>	<b>732,07</b>

Catatan/Note: \* . Angka sementara / *Preliminary Figures*

\*\* . Angka sangat sementara / *Very Preliminary Figures*

Sumber/Source: BPS, berbagai sensus, survei dan sumber lain/*BPS-Statistics Indonesia, various census, survey, and other sources*

**Tabel**  
**Table** 12.2

**Produk Domestik Regional Bruto Atas Dasar Harga Konstan 2010 Menurut Lapangan Usaha di Kabupaten Maybrat (miliar rupiah), 2016–2020**  
**Gross Regional Domestic Product at 2010 Constant Market Prices by Industry in Maybrat Regency (billion rupiahs), 2016–2020**

Lapangan Usaha/Industry		2016	2017	2018	2019 *	2020 **
(1)		(2)	(3)	(4)	(5)	(6)
A	Pertanian, Kehutanan, dan Perikanan/ <i>Agriculture, Forestry, and Fishing</i>	132,01	135,14	139,71	144,57	139,55
B	Pertambangan dan Penggalian/ <i>Mining and Quarrying</i>	3,89	4,16	4,34	4,62	4,47
C	Industri Pengolahan/ <i>Manufacturing</i>	1,60	1,66	1,70	1,77	1,77
D	Pengadaan Listrik dan Gas/ <i>Electricity and Gas</i>	0,12	0,13	0,13	0,13	0,15
E	Pengadaan Air; Pengelolaan Sampah, Limbah, dan Daur Ulang/ <i>Water Supply; Sewerage, Waste Management, and Remediation Activities</i>	0,23	0,24	0,24	0,24	0,21
F	Konstruksi/ <i>Construction</i>	57,44	62,58	68,12	74,31	69,89
G	Perdagangan Besar dan Eceran; Reparasi Mobil dan Sepeda Motor/ <i>Wholesale and Retail Trade; Repair of Motor Vehicles and Motorcycles</i>	24,56	26,23	28,09	30,05	31,37
H	Transportasi dan Pergudangan/ <i>Transportation and Storage</i>	5,71	6,16	6,60	7,06	6,42
I	Penyediaan Akomodasi dan Makan Minum/ <i>Accommodation and Food Service Activities</i>	0,84	0,90	0,96	1,02	0,99
J	Informasi dan Komunikasi/ <i>Information and Communication</i>	1,01	1,09	1,19	1,31	1,50



Lanjutan Tabel/*Continued Table 12.2*

<b>Lapangan Usaha/Industry</b>		<b>2016</b>	<b>2017</b>	<b>2018</b>	<b>2019 *</b>	<b>2020 **</b>
(1)		(2)	(3)	(4)	(5)	(6)
K	Jasa Keuangan dan Asuransi/ <i>Financial and Insurance Activities</i>	7,23	7,42	7,57	8,26	12,81
L	Real Estat/ <i>Real Estate Activities</i>	1,84	1,94	2,08	2,21	2,30
M,N	Jasa Perusahaan/ <i>Business Activities</i>	0,14	0,15	0,16	0,17	0,17
O	Administrasi Pemerintahan, Pertahanan, dan Jaminan Sosial Wajib/ <i>Public Administration and Defence; Compulsory Social Security</i>	139,96	153,26	164,67	172,88	171,25
P	Jasa Pendidikan/ <i>Education</i>	13,18	14,30	15,20	16,19	15,87
Q	Jasa Kesehatan dan Kegiatan Sosial/ <i>Human Health and Social Work Activities</i>	2,74	2,88	3,00	3,12	3,34
R,S,T,U	Jasa Lainnya/ <i>Other Services Activities</i>	0,24	0,25	0,26	0,28	0,28
<b>Produk Domestik Regional Bruto/Gross Regional Domestic Product</b>		392,75	418,49	444,04	468,19	462,34

Catatan/Note: \* . Angka sementara / *Preliminary Figures*

\*\* . Angka sangat sementara / *Very Preliminary Figures*

Sumber/Source: BPS, berbagai sensus, survei dan sumber lain/*BPS-Statistics Indonesia, various census, survey, and other sources*

**Tabel**  
**Table** 12.3

**Distribusi Persentase Produk Domestik Regional Bruto Atas Dasar Harga Berlaku Menurut Lapangan Usaha di Kabupaten Maybrat, 2016–2020**  
**Percentage Distribution of Gross Regional Domestic Product at Current Market Prices by Industry in Maybrat Regency, 2016–2020**

Lapangan Usaha/ <i>Industry</i>	2016	2017	2018	2019 *	2020**
(1)	(2)	(3)	(4)	(5)	(6)
A Pertanian, Kehutanan, dan Perikanan/ <i>Agriculture, Forestry, and Fishing</i>	31,44	30,44	29,81	29,34	28,92
B Pertambangan dan Penggalian/ <i>Mining and Quarrying</i>	0,99	0,97	0,93	0,93	0,92
C Industri Pengolahan/ <i>Manufacturing</i>	0,36	0,34	0,33	0,32	0,33
D Pengadaan Listrik dan Gas/ <i>Electricity and Gas</i>	0,03	0,03	0,03	0,03	0,04
E Pengadaan Air; Pengelolaan Sampah, Limbah, dan Daur Ulang/ <i>Water Supply; Sewerage, Waste Management, and Remediation Activities</i>	0,06	0,05	0,05	0,04	0,04
F Konstruksi/ <i>Construction</i>	15,58	15,71	15,93	16,53	15,65
G Perdagangan Besar dan Eceran; Reparasi Mobil dan Sepeda Motor/ <i>Wholesale and Retail Trade; Repair of Motor Vehicles and Motorcycles</i>	6,06	5,97	5,97	6,05	6,44
H Transportasi dan Pergudangan/ <i>Transportation and Storage</i>	1,54	1,59	1,62	1,66	1,50
I Penyediaan Akomodasi dan Makan Minum/ <i>Accommodation and Food Service Activities</i>	0,22	0,22	0,22	0,22	0,23
J Informasi dan Komunikasi/ <i>Information and Communication</i>	0,23	0,22	0,22	0,23	0,27
K Jasa Keuangan dan Asuransi/ <i>Financial and Insurance Activities</i>	1,77	1,70	1,62	1,64	2,49

Lanjutan Tabel/*Continued Table* 12.3

Lapangan Usaha/ <i>Industry</i>		2016	2017	2018	2019 *	2020**
(1)		(2)	(3)	(4)	(5)	(6)
L	Real Estat/ <i>Real Estate Activities</i>	0,45	0,45	0,44	0,44	0,46
M,N	Jasa Perusahaan/ <i>Business Activities</i>	0,03	0,03	0,03	0,03	0,03
O	Administrasi Pemerintahan, Pertahanan, dan Jaminan Sosial Wajib/ <i>Public Administration and Defence; Compulsory Social Security</i>	37,47	38,59	39,24	39,00	39,12
P	Jasa Pendidikan/ <i>Education</i>	2,99	2,94	2,86	2,84	2,80
Q	Jasa Kesehatan dan Kegiatan Sosial/ <i>Human Health and Social Work Activities</i>	0,71	0,68	0,65	0,62	0,70
R,S,T,U	Jasa Lainnya/ <i>Other Services Activities</i>	0,06	0,06	0,06	0,06	0,06
<b>Produk Domestik Regional Bruto/<i>Gross Regional Domestic Product</i></b>		100,00	100,00	100,00	100,00	100,00

Catatan/*Note*: \* Angka sementara / *Preliminary Figures*

\*\* Angka sangat sementara / *Very Preliminary Figures*

Sumber/*Source*: BPS, berbagai sensus, survei dan sumber lain/*BPS-Statistics Indonesia, various census, survey, and other sources*

**Tabel**  
**Table** 12.4

**Laju Pertumbuhan Produk Domestik Regional Bruto Atas Dasar Harga Konstan 2010 Menurut Lapangan Usaha di Kabupaten Maybrat (persen), 2017–2020**  
**Growth Rate of Gross Regional Domestic Product at 2010 Constant Market Prices by Industry in Maybrat Regency (percent), 2017–2020**

<b>Lapangan Usaha/Industry</b>	<b>2017</b>	<b>2018</b>	<b>2019*</b>	<b>2020**</b>
(1)	(2)	(3)	(4)	(5)
A Pertanian, Kehutanan, dan Perikanan/ <i>Agriculture, Forestry, and Fishing</i>	2,37	3,38	3,48	-3,47
B Pertambangan dan Penggalian/ <i>Mining and Quarrying</i>	6,90	4,37	6,26	-3,17
C Industri Pengolahan/ <i>Manufacturing</i>	3,65	2,82	3,79	0,31
D Pengadaan Listrik dan Gas/ <i>Electricity and Gas</i>	6,02	1,85	-1,15	13,72
E Pengadaan Air; Pengelolaan Sampah, Limbah, dan Daur Ulang/ <i>Water Supply; Sewerage, Waste Management, and Remediation Activities</i>	5,92	0,43	0,27	-13,58
F Konstruksi/ <i>Construction</i>	8,95	8,84	9,09	-5,94
G Perdagangan Besar dan Eceran; Reparasi Mobil dan Sepeda Motor/ <i>Wholesale and Retail Trade; Repair of Motor Vehicles and Motorcycles</i>	6,81	7,10	6,97	4,40
H Transportasi dan Pergudangan/ <i>Transportation and Storage</i>	7,85	7,07	6,98	-9,04
I Penyediaan Akomodasi dan Makan Minum/ <i>Accommodation and Food Service Activities</i>	6,98	6,26	7,02	-3,72
J Informasi dan Komunikasi/ <i>Information and Communication</i>	7,54	9,57	10,03	13,99
K Jasa Keuangan dan Asuransi/ <i>Financial and Insurance Activities</i>	2,62	2,09	9,07	55,11
L Real Estat/ <i>Real Estate Activities</i>	5,83	6,88	6,26	3,96
M,N Jasa Perusahaan/ <i>Business Activities</i>	8,25	8,21	6,12	-4,44

Lanjutan Tabel/*Continued Table* 12.4

<b>Lapangan Usaha/Industry</b>		<b>2017</b>	<b>2018</b>	<b>2019*</b>	<b>2020**</b>
(1)		(2)	(3)	(4)	(5)
O	Administrasi Pemerintahan, Pertahanan, dan Jaminan Sosial Wajib/ <i>Public Administration and Defence; Compulsory Social Security</i>	9,50	7,45	4,98	-0,94
P	Jasa Pendidikan/ <i>Education</i>	8,53	6,27	6,52	-1,97
Q	Jasa Kesehatan dan Kegiatan Sosial/ <i>Human Health and Social Work Activities</i>	4,92	4,37	3,97	6,95
R,S,T,U	Jasa Lainnya/ <i>Other Services Activities</i>	5,17	4,88	5,13	2,21
<b>Produk Domestik Regional Bruto/<i>Gross Regional Domestic Product</i></b>		6,56	6,10	5,44	-1,25

Catatan/*Note*: \*. *Angka sementara / Preliminary Figures*

\*\*. *Angka sangat sementara / Very Preliminary Figures*

Sumber/*Source*: BPS, berbagai sensus, survei dan sumber lain/*BPS-Statistics Indonesia, various census, survey, and other sources*

**Tabel**  
**Table** 12.5

**Produk Domestik Regional Bruto Atas Dasar Harga Berlaku Menurut Jenis Pengeluaran di Kabupaten Maybrat (juta rupiah), 2016–2020**  
**Gross Regional Domestic Product at Current Market Prices by Type of Expenditure in Maybrat Regency (million rupiahs), 2016–2020**

<b>Jenis Pengeluaran</b> <b>Type of Expenditure</b>	<b>2016</b>	<b>2017</b>	<b>2018</b>	<b>2019*</b>	<b>2020**</b>
(1)	(2)	(3)	(4)	(5)	(6)
Pengeluaran Konsumsi Rumah Tangga <i>Household Consumption Expenditure</i>	455,03	503,92	555,77	605,88	-
Pengeluaran Konsumsi LNPRT <i>NPISH Consumption Expenditure</i>	17,29	18,82	20,56	23,31	-
Pengeluaran Konsumsi Pemerintah <i>Government Consumption Expenditure</i>	557,90	584,94	614,68	667,10	-
Pembentukan Modal Tetap Bruto <i>Gross Fixed Capital Formation</i>	127,61	140,43	152,71	169,77	-
Perubahan Inventori <i>Changes in Inventories</i>	<b>0,08</b>	<b>0,02</b>	<b>0,05</b>	<b>0,05</b>	-
"Net Ekspor Barang dan Jasa/ <i>Net Export of Goods and Services</i> "	<b>(613,54)</b>	<b>(639,41)</b>	<b>(667,02)</b>	<b>(728,75)</b>	-
<b>Produk Domestik Regional Bruto/Gross Regional Domestic Product</b>	<b>544,38</b>	<b>608,70</b>	<b>676,75</b>	<b>737,36</b>	-

Catatan/Note: \* . Angka sementara / *Preliminary Figures*  
 \*\* . Angka sangat sementara / *Very Preliminary Figures*

Data Tahun 2020 belum tersedia

Perbedaan angka disebabkan karena PDRB pengeluaran belum rekonsiliasi

Sumber/Source: BPS, berbagai sensus, survei dan sumber lain/BPS-Statistics Indonesia, various census, survey, and other sources

**Tabel**  
**Table** 12.6

**Produk Domestik Regional Bruto Atas Dasar Harga Konstan 2010 Menurut Jenis Pengeluaran di Kabupaten Maybrat (juta rupiah), 2016–2020**  
**Gross Regional Domestic Product at 2010 Constant Market Prices by Type of Expenditure in Maybrat Regency (million rupiahs), 2016–2020**

<b>Jenis Pengeluaran</b> <b>Type of Expenditure</b>	<b>2016</b>	<b>2017</b>	<b>2018</b>	<b>2019</b>	<b>2020</b>
(1)	(2)	(3)	(4)	(5)	(6)
Pengeluaran Konsumsi Rumah Tangga <i>Household Consumption Expenditure</i>	329,72	351,01	369,36	389,88	-
Pengeluaran Konsumsi LNPRT <i>NPISH Consumption Expenditure</i>	12,08	12,94	13,93	15,25	-
Pengeluaran Konsumsi Pemerintah <i>Government Consumption Expenditure</i>	350,98	356,84	362,25	368,72	-
Pembentukan Modal Tetap Bruto <i>Gross Fixed Capital Formation</i>	98,63	102,39	106,77	112,72	-
Perubahan Inventori <i>Changes in Inventories</i>	<b>0,06</b>	<b>0,01</b>	<b>0,03</b>	<b>0,03</b>	-
"Net Ekspor Barang dan Jasa/ <i>Net Export of Goods and Services</i> "	<b>(398,72)</b>	<b>(404,69)</b>	<b>(408,30)</b>	<b>(417,80)</b>	-
<b>Produk Domestik Regional Bruto/Gross Regional Domestic Product</b>	<b>392,75</b>	<b>418,49</b>	<b>444,05</b>	<b>468,81</b>	-

Catatan/Note: \*.  
\*. Angka sementara / *Preliminary Figures*  
\*\*. Angka sangat sementara / *Very Preliminary Figures*  
Data Tahun 2020 belum tersedia

Sumber/Source: BPS, berbagai sensus, survei dan sumber lain/BPS-Statistics Indonesia, various census, survey, and other sources





# Perbandingan Antar Kabupaten/Kota *Regency Municipal Comparison*

## Hasil Sensus Penduduk 2020 Provinsi Papua Barat



Jumlah Penduduk  
Hasil SP2020  
(September 2020)



**1.134.068 jiwa**

Meningkat 373,65 ribu jiwa dibanding tahun 2010

Laju Pertumbuhan  
Penduduk per Tahun  
(2010-2020)



**3,94%**

Laju pertumbuhan penduduk Papua Barat per tahun (2010-2020) adalah 3,94%

Persentase Penduduk  
Usia Produktif  
(15-64)



**71,47%**

Papua Barat masih dalam masa bonus demografi

Persentase  
Penduduk Lansia



**5,42%**

Naik dibandingkan tahun 2010 yang sebesar 3,09%


Rasio Jenis  
Kelamin



**111**

Jumlah penduduk laki-laki lebih banyak dibandingkan jumlah penduduk perempuan

Kota Sorong dengan  
konsentrasi penduduk  
terbesar



**284,41 ribu jiwa**

25,08 % dari total penduduk Papua Barat



**PENJELASAN TEKNIS**

1. Penduduk adalah semua orang yang berdomisili di suatu wilayah selama 6 bulan atau lebih dan atau mereka yang berdomisili kurang dari 6 bulan tetapi berniat menetap.
2. Laju pertumbuhan Produk Domestik Bruto diperoleh dari perhitungan PDRB atas dasar harga konstan, diperoleh dengan cara mengurangi nilai PDRB pada tahun ke-n terhadap nilai pada tahun ke n-1 (tahun sebelumnya), kemudian dibagi dengan nilai pada tahun ke n-1, selanjutnya dikalikan dengan 100 persen. Laju pertumbuhan menunjukkan perkembangan agregat pendapatan dari satu waktu tertentu terhadap waktu sebelumnya.
3. Indeks Pembangunan Manusia adalah indeks komposit dari gabungan empat indikator yaitu angka harapan hidup, angka melek huruf, rata-rata lama sekolah dan pengeluaran perkapita.
4. Untuk mengukur kemiskinan, BPS menggunakan konsep kemampuan memenuhi kebutuhan dasar (basic needs approach). Dengan pendekatan ini, kemiskinan dipandang sebagai ketidakmampuan dari sisi ekonomi untuk memenuhi

**TECHNICAL NOTES**

1. *Population are all residents of the entire an area who have stayed for six months or longer, and those who live less than six months but intend to stay.*
2. *Gross Domestic Product Growth Rate was obtained from the calculation of GDP at constant prices, obtained by subtracting the value of GDP in year n to the value in year n-1 (previous year), then divided by the value in year n-1, here in-after multiplied by 100 percent, Growth rate of aggregate income from a certain year to earlier.*
3. *The Human Development Index is a composite index of four indicators are combined life expectancy, literacy rates, average length of school and spending per capita.*
4. *To measure poverty, BPS uses the concept of ability to meet basic needs (basic needs approach), With this approach, poverty is seen as an economic inability to meet the basic needs of food and non-food which is measured from the expenditure side. So the Poor is the population*

kebutuhan dasar makanan dan bukan makanan yang diukur dari sisi pengeluaran. Jadi Penduduk Miskin adalah penduduk yang memiliki rata-rata pengeluaran perkapita perbulan di bawah garis kemiskinan. Sumber data utama yang dipakai adalah data Survei Sosial Ekonomi Nasional (Susenas) Panel Modul Konsumsi dan Kor.

*had an average monthly per capita expenditure below the poverty line. The main data sources used are the National Economic Social Survey data (Susenas) Consumption Module Panel and Cor.*

<https://maybratkab.bps.go.id>

**ULASAN**

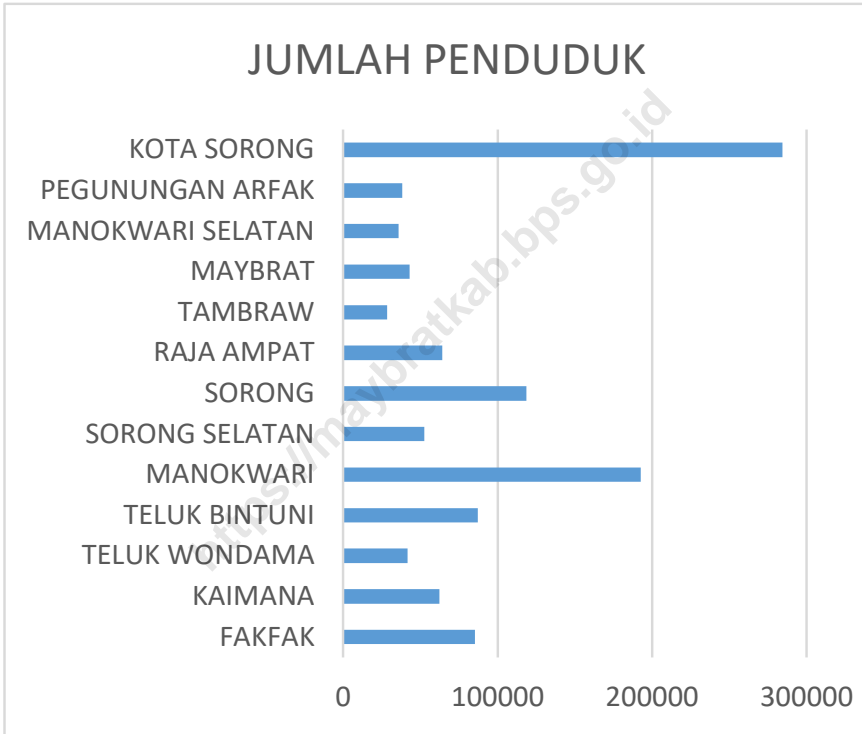
Kabupaten Maybrat pada tahun 2020 memiliki jumlah penduduk 42991 jiwa. Jumlah penduduk miskin di Kabupaten Maybrat sebanyak 12800 jiwa. Indeks Pembangunan Manusia Kabupaten Maybrat mencapai 59,52

**DESCRIPTION**

*Maybrat Regency in 2020 has a population of 42991 people. The number of poor people in Maybrat Regency is 12800 people. Maybrat Regency Human Development Index reached 59.52*

<https://maybratkab.bps.go.id>

**Gambar 13.1** Jumlah Penduduk Menurut Kabupaten/Kota di Provinsi Papua Barat, 2016–2020  
**Figures** **13.1** **Population by Regency/Municipality in West Papua Province, 2016–2020**



Catatan/Note:

Sumber/Source: BPS, berbagai sensus, survei dan sumber lain/BPS-Statistics Indonesia, various census, survey, and other sources

**Tabel**  
**Table** 13.1**Jumlah Penduduk Menurut Kabupaten/Kota di Provinsi  
Papua Barat , 2016–2020**  
**Population by Regency/Municipality in West Papua Province  
, 2016–2020**

Kabupaten/Kota Regency/Municipality	2016	2017	2018	2019	2020
(1)	(2)	(3)	(4)	(5)	(6)
FAKFAK	74 772	76 102	77 381	78 686	85 197
KAIMANA	55 503	56 882	58 404	60 216	62 256
TELUK WONDAMA	30 490	31 072	31 769	32 521	41 644
TELUK BINTUNI	60 400	61 794	63 091	64 406	87 083
MANOKWARI	162 578	166 780	170 897	175 178	192 663
SORONG SELATAN	43 896	45 019	46 021	46 922	52 469
SORONG	82 784	84 906	86 994	88 927	118 679
RAJA AMPAT	46 613	47 301	47 885	48 493	64 141
TAMBRAW	13 699	13 785	13 804	13 879	28 379
<b>MAYBRAT</b>	<b>38 377</b>	<b>39 191</b>	<b>40 102</b>	<b>40 899</b>	<b>42 991</b>
MANOKWARI SELATAN	22 519	22 983	23 617	24 220	35 949
PEGUNUNGAN ARFAK	28 898	29 731	30 409	30 976	38 207
KOTA SORONG	232 833	239 815	247 084	254 294	284 410
<b>Papua Barat</b>	<b>893 362</b>	<b>915 361</b>	<b>937 458</b>	<b>959 617</b>	<b>1 134 068</b>

Catatan/Note:

Sumber/Source: BPS, berbagai sensus, survei dan sumber lain/BPS-Statistics Indonesia, various census, survey, and other sources

**Tabel**  
**Table** 13.2

**Laju Pertumbuhan Produk Domestik Regional Bruto Atas Dasar Harga Konstan 2010 Menurut Kabupaten/Kota di Provinsi Papua Barat (persen), 2016–2020**  
**Rate of Growth of Gross Regional Domestic Products at Constant 2010 Prices by Regency/Municipality in Papua Barat Province (percent), 2016–2020**

Kabupaten/Kota Regency/Municipality	2016	2017	2018	2019	2020
(1)	(2)	(3)	(4)	(5)	(6)
<b>Kabupaten/Regency</b>					
Fakfak	5,24	7,13	6,56	6,00	-2,95
Kaimana	3,17	5,76	5,87	4,95	-2,31
Teluk Wondama	5,42	5,24	4,01	4,31	-3,22
Teluk Bintuni	2,71	1,32	5,25	3,57	1,06
Manokwari	7,25	7,04	6,01	6,13	-4,86
Sorong Selatan	6,04	7,47	6,19	5,87	-3,71
Sorong	0,89	3,36	5,66	2,24	-2,50
Raja Ampat	2,38	-0,01	4,58	3,92	-1,47
Tambraw	4,95	6,33	5,46	6,47	-1,25
<b>Maybrat</b>	<b>6,40</b>	<b>6,56</b>	<b>6,11</b>	<b>5,58</b>	<b>-2,49</b>
Manokwari Selatan	4,82	4,44	4,48	6,95	-2,91
Pegunungan Arfak	3,15	3,36	9,87	4,08	4,77
<b>Kota/Municipality</b>					
Kota Sorong	9,05	8,26	6,73	3,24	-3,22
<b>Papua Barat</b>	<b>4,73</b>	<b>5,27</b>	<b>5,48</b>	<b>4,87</b>	<b>-0,77</b>

Catatan/Note:

Sumber/Source: BPS, berbagai sensus, survei dan sumber lain/BPS-Statistics Indonesia, various census, survey, and other sources



**Tabel**  
**Table** 13.3**Jumlah Penduduk Miskin Menurut Kabupaten/Kota di  
Provinsi Maybrat (ribu), 2016–2020**  
**Number of Poor Population by Regency/Municipality in  
Maybrat Province (thousand), 2016–2020**

Kabupaten/Kota Regency/Municipality	2016	2017	2018	2019	2020
(1)	(2)	(3)	(4)	(5)	(6)
<b>Kabupaten/Regency</b>					
Fakfak	19.98	19.67	18.73	18.22	17.72
Kaimana	9.62	9.74	9.66	9.63	9.52
Teluk Wondama	11.02	11.25	10.53	10.48	10.22
Teluk Bintuni	20.97	21.09	19.64	19.59	19.22
Manokwari	40.28	40.3	37.72	36.67	35.92
Sorong Selatan	8.71	8.8	8.76	8.6	8.71
Sorong	26.83	27.72	26.1	25.3	24.89
Raja Ampat	9.52	9.43	8.5	8.3	8.32
Tambraw	5.02	4.95	4.77	4.67	4.59
<b>Maybrat</b>	<b>13.77</b>	<b>13.87</b>	<b>13.12</b>	<b>13.11</b>	<b>12.8</b>
Manokwari Selatan	7.64	7.78	7.24	7.21	7.09
Pegunungan Arfak	11.34	11.58	10.8	10.74	10.68
<b>Kota/Municipality</b>					
Kota Sorong	41.11	42.19	38.88	39.02	38.91
<b>Papua Barat</b>	<b>225.81</b>	<b>228.38</b>	<b>214.47</b>	<b>211.5</b>	<b>208.58</b>

Catatan/Note:

Sumber/Source: BPS, berbagai sensus, survei dan sumber lain/BPS-Statistics Indonesia, various census, survey, and other sources

**Tabel**  
**Table** 13.4

**Indeks Pembangunan Manusia Menurut Kabupaten/Kota  
di Provinsi Maybrat, 2016–2020**  
*Human Development Index by Regency/Municipality in  
Maybrat Province, 2016–2020*

Kabupaten/Kota Regency/Municipality	2016	2017	2018	2019	2020
(1)	(2)	(3)	(4)	(5)	(6)
<b>Kabupaten/Regency</b>					
Fakfak	65.55	66.09	66.99	67.87	68.36
Kaimana	62.15	62.74	63.67	64.59	65
Teluk Wondama	57.16	58.1	58.86	59.82	60.21
Teluk Bintuni	61.81	62.39	63.13	64.00	64.55
Manokwari	70.34	70.67	71.17	71.67	72.01
Sorong Selatan	59.2	60.19	61.01	61.93	62.42
Sorong	62.42	63.42	64.32	65.29	65.74
Raja Ampat	61.95	62.35	62.84	63.66	63.89
Tambraw	50.35	51.01	51.95	52.90	53.45
<b>Maybrat</b>	<b>56.35</b>	<b>57.23</b>	<b>58.16</b>	<b>59.15</b>	<b>59.52</b>
Manokwari Selatan	57.12	58.08	58.84	59.72	59.84
Pegunungan Arfak	53.89	54.39	55.31	56.15	56.33
<b>Kota/Municipality</b>					
Kota Sorong	76.33	76.73	77.35	77.98	78.45
<b>Papua Barat</b>	<b>62.21</b>	<b>62.99</b>	<b>63.74</b>	<b>64.70</b>	<b>65.09</b>

Catatan/Note:

Sumber/Source: BPS, berbagai sensus, survei dan sumber lain/BPS-Statistics Indonesia, various census, survey, and other sources





Sensus  
Penduduk  
2020

#MencatatIndonesia

# DATA

## MENCERDASKAN BANGSA

— *Enlighten The Nation* —



**BADAN PUSAT STATISTIK  
SORONG SELATAN  
BPS-STATISTICS OF SORONG SELATAN**

Kompleks PEMDA Kab. Sorong Selatan, Teminabuan, Papua Barat

Homepage: <http://www.maybratkab.bps.go.id>, E-mail:  
[bps9106@bps.go.id](mailto:bps9106@bps.go.id)

