



KABUPATEN RAJA AMPAT DALAM ANGKA

RAJA AMPAT REGENCY IN FIGURES

2021



**BADAN PUSAT STATISTIK
KABUPATEN RAJA AMPAT**
BPS-Statistics of Raja Ampat Regency



**KABUPATEN
RAJA AMPAT DALAM ANGKA**
RAJA AMPAT REGENCY IN FIGURES

2021

KABUPATEN RAJA AMPAT DALAM ANGKA
Raja Ampat Regency in Figures
2021

ISSN: 2088-6438

No. Publikasi/*Publication Number*: 91080.2101

Katalog /*Catalog*: 1102001.9108

Ukuran Buku/*Book Size*: 14,8 cm x 21 cm

Jumlah Halaman/*Number of Pages* : xxxii + 270 hal/*pages*

Naskah/*Manuscript*:

BPS Kabupaten Raja Ampat

BPS-Statistics of Raja Ampat Regency

Penyunting/*Editor*:

BPS Kabupaten Raja Ampat

BPS-Statistics of Raja Ampat Regency

Gambar Kover/*Cover Design*:

BPS Kabupaten Raja Ampat

BPS-Statistics of Raja Ampat Regency

Ilustrasi Kover/*Cover Illustration*:

BPS Kabupaten Raja Ampat

BPS-Statistics of Raja Ampat Regency

Diterbitkan oleh/*Published by*:

©BPS Kabupaten Raja Ampat/*BPS-Statistics of Raja Ampat Regency*

Dicetak oleh/*Printed by*:

Pesona Abadi

Dilarang mengumumkan, mendistribusikan, mengomunikasikan, dan/atau menggandakan sebagian atau seluruh isi buku ini untuk tujuan komersil tanpa izin tertulis dari Badan Pusat Statistik.

Prohibited to announce, distribute, communicate, and/or copy part or all of this book for commercial purpose without permission from BPS-Statistics Indonesia.

PETA WILAYAH KABUPATEN RAJA AMPAT MAP OF RAJA AMPAT REGENCY



KEPALA BPS KABUPAEN RAJA AMPAT
CHIEF STATISTICIAN OF RAJA AMPAT REGENCY



Ir. Nurhaida Sirun



KATA PENGANTAR

Kabupaten Raja Ampat Dalam Angka 2021 merupakan publikasi tahunan yang diterbitkan oleh BPS Kabupaten Raja Ampat. Disadari bahwa publikasi ini belum sepenuhnya memenuhi harapan pihak pemakai data khususnya para perencana, namun diharapkan dapat membantu melengkapi penyusunan rencana pembangunan di Kabupaten Raja Ampat.

Publikasi ini dapat terwujud berkat kerja sama dan bantuan dari berbagai pihak baik instansi pemerintah maupun swasta. Kepada semua pihak yang telah memberikan bantuan disampaikan penghargaan dan terima kasih yang sebesar-besarnya.

Walaupun publikasi ini telah disiapkan sebaik-baiknya, namun disadari masih terdapat kekurangan. Untuk perbaikan publikasi ini, tanggapan dan saran yang bersifat konstruktif dari para pemakai sangat diharapkan.

Waisai, 26 Februari 2021
Kepala BPS
Kabupaten Raja Ampat

Ir. Nurhaida Sirun



PREFACE

Raja Ampat Regency in Figures 2021 is an annual publication written by BPS Regency of Raja Ampat. Honestly, this publication has not perfect yet and has not filled the user's hope, especially for the planners yet, but hopely it can help to equip compilation of development planning in this new regency.

This comprehensive publication has been made possible with the assistance and contribution from several governmental institutions and private organizations. To all parties who have been involved in the preparation of this publication, I would like to express my sincerest appreciation and gratitude.

Comments and constructive suggestions for the improvement of this publication are always welcome.

*Waisai, February 26th, 2021
Chief Statistician of
Raja Ampat Regency*

Ir. Nurhaida Sirun

DAFTAR ISI / CONTENTS

	Halaman <i>Page</i>
Kata Pengantar/ <i>Preface</i>	vii
Daftar Isi/ <i>Contents</i>	ix
Daftar Tabel/ <i>List of Tables</i>	xi
Daftar Gambar/ <i>List of Figures</i>	xxix
Penjelasan Umum/ <i>Explanatory Notes</i>	xxxii
1. Geografi dan Iklim/ <i>Geography and Climate</i>	1
2. Pemerintahan/ <i>Government</i>	13
3. Penduduk dan Ketenagakerjaan/ <i>Population and Employment</i>	33
4. Sosial dan Kesejahteraan Rakyat/ <i>Social and Welfare</i>	61
5. Pertanian, Kehutanan, Peternakan, dan Perikanan/ <i>Agriculture, Forestry, Livestock, and Fishery</i>	139
6. Energi/ <i>Energy</i>	201
7. Pariwisata/ <i>Tourism</i>	209
8. Transportasi Dan Komunikasi/ <i>Transportation And Communication</i>	221
9. Perbankan, Koperasi, dan Harga-Harga/ <i>Banking, Cooperative, and Prices</i>	231
10. Pengeluaran Penduduk/ <i>Population Expenditure</i>	237
11. Perdagangan/ <i>Trade</i>	243
12. Sistem Neraca Regional/ <i>System of Regional Accounts</i>	249
13. Perbandingan Antar Kabupaten/ Kota/ Regency/ <i>Municipal Comparison</i>	269

DAFTAR TABEL/LIST OF TABLES

	Halaman <i>Page</i>
1. GEOGRAFI DAN IKLIM/GEOGRAPHY AND CLIMATE	1
1.1 KEADAAN GEOGRAFI	5
<i>GEOGRAPHY CONDITION</i>	5
1.1.1 Luas Daerah dan Jumlah Pulau Menurut Distrik di Kabupaten Raja Ampat, 2020.....	5
<i>Total Area and Number of Islands by Subdistrict in Raja Ampat Regency, 2020</i>	5
1.1.2 Tinggi Wilayah dan Jarak ke Ibukota Distrik di Kabupaten Raja Ampat, 2020.....	7
<i>Altitude and Distance to the Capital of Subdistrict in Raja Ampat Regency, 2020</i>	7
1.1.3 Luas Wilayah Menurut Distrik di Kabupaten Raja Ampat, 2020.....	8
<i>Total Area by Subdistrict in Raja Ampat Regency, 2020</i>	8
1.2 KEADAAN IKLIM	9
<i>CLIMATE CONDITION</i>	9
1.2.1 Pengamatan Unsur Iklim Menurut Bulan di Kabupaten Raja Ampat, 2020	9
<i>Observation of Climate Elements by Month in Raja Ampat Regency, 2020</i>	9
2. PEMERINTAHAN/GOVERNMENT	13
2.1 WILAYAH ADMINISTRATIF	19
<i>ADMINISTRATIVE AREA</i>	19
2.1.1 Jumlah Kampung ¹ /Kelurahan Menurut Distrik di Kabupaten Raja Ampat, 2016–2020	19
<i>Number of Villages¹/Kelurahan by Subdistrict in Raja Ampat Regency, 2016–2020</i>	19
2.1.2 Nama Kepala Distrik Menurut Distrik di Kabupaten Raja Ampat, 2020	20
<i>Name of Head of Subdistrict by Subdistrict in Raja Ampat Regency, 2020</i>	20

	Halaman Page
2.2 DEWAN PERWAKILAN RAKYAT DAERAH	21
THE REGIONAL HOUSE OF REPRESENTATIVE.....	21
2.2.1 Jumlah Anggota Dewan Perwakilan Rakyat Daerah Menurut Partai Politik dan Jenis Kelamin di Kabupaten Raja Ampat, 2020	21
<i>Number of The Regional House of Representative's Member by Political Parties and Sex in Raja Ampat Regency, 2020</i>	<i>21</i>
2.2.2 Jumlah Keputusan Dewan Perwakilan Rakyat Daerah Menurut Jenis Keputusan di Kabupaten Raja Ampat, 2017–2019	22
<i>Number of The Regional House of Representative's Decree by Type in Raja Ampat Regency, 2017–2019</i>	<i>22</i>
2.3 SUMBER DAYA MANUSIA.....	23
HUMAN RESOURCES	23
2.3.1 Jumlah Pegawai Negeri Sipil Menurut Jabatan dan Jenis Kelamin di Kabupaten Raja Ampat, Desember 2019 dan Desember 2020	23
<i>Number of Civil Servants by Occupation and Sex in Raja Ampat Regency, December 2019 and December 2020</i>	<i>23</i>
2.3.2 Jumlah Pegawai Negeri Sipil Menurut Tingkat Pendidikan dan Jenis Kelamin di Kabupaten Raja Ampat, Desember 2019 dan Desember 2020	25
<i>Number of Civil Servants by Educational Level and Sex in Raja Ampat Regency, December 2019 and December 2020</i>	<i>25</i>
2.3.3 Jumlah Pegawai Negeri Sipil Menurut Tingkat Kepangkatan dan Jenis Kelamin di Kabupaten Raja Ampat, Desember 2019 dan Desember 2020	27
<i>Number of Civil Servants by Hierarchy and Sex in Raja Ampat Regency, December 2019 and December 2020</i>	<i>27</i>
2.4 KEUANGAN PEMERINTAH	29
GOVERNMENT FINANCE	29
2.4.1 Realisasi Pendapatan Pemerintah Kabupaten Raja Ampat Menurut Jenis Pendapatan (ribu rupiah), 2017–2020	29
<i>Actual Raja Ampat Regency Government Revenues by Kind of Revenues (thousand rupiahs), 2017–2020.....</i>	<i>29</i>
2.4.2 Realisasi Belanja Pemerintah Kabupaten Raja Ampat Menurut Jenis Belanja (ribu rupiah), 2017–2020	31

<i>Actual Raja Ampat Regency Government Expenditures by Kind of Expenditures (thousand rupiahs), 2017–2020.....</i>	31
---	----

3. PENDUDUK DAN KETENAGAKERJAAN/POPULATION AND EMPLOYMENT	33
3.1 PENDUDUK.....	43
POPULATION.....	43
3.1.1 Penduduk, Laju Pertumbuhan Penduduk per Tahun, Distribusi Persentase Penduduk, Kepadatan Penduduk, Rasio Jenis Kelamin Penduduk Menurut Distrik di Kabupaten Raja Ampat, 2020.....	43
<i>Population, Annual Population Growth Rate, Percentage Distribution of Population, Population Density, and Population Sex Ratio by Subdistrict in Raja Ampat Regency, 2020.....</i>	43
3.1.2 Jumlah Penduduk Menurut Jenis Kelamin di Kabupaten Raja Ampat (ribu), 2020.....	46
<i>Population by Gender in Raja Ampat Regency (thousand), 2020</i>	46
3.1.3 Jumlah Penduduk Menurut Kelompok Umur di Kabupaten Raja Ampat (ribu), 2020.....	47
<i>Population by Age Groups in Raja Ampat Regency (thousand), 2020 ...</i>	47
3.2 KETENAGAKERJAAN	48
EMPLOYMENT.....	48
3.2.1 Jumlah Penduduk Berumur 15 Tahun Keatas Menurut Jenis Kegiatan Selama Seminggu yang Lalu dan Jenis Kelamin di Kabupaten Raja Ampat, 2020.....	48
<i>Population Aged 15 Years and Over by Type of Activity During The Previous Week and Sex in Raja Ampat Regency, 2020</i>	48
3.2.2 Penduduk Berumur 15 Tahun ke Atas Menurut Pendidikan Tertinggi yang Ditamatkan dan Jenis Kegiatan Selama Seminggu yang Lalu di Kabupaten Raja Ampat, 2020	49
<i>Population 15 Years of Age and Over by Educational Attainment and Type of Activity During the Previous Week in Raja Ampat Regency, 2020</i>	49
3.2.3 Penduduk Berumur 15 Tahun Ke Atas yang Bekerja Selama Seminggu yang Lalu Menurut Status Pekerjaan Utama dan Jenis Kelamin di Kabupaten Raja Ampat, 2020.....	51
<i>Population 15 Years of Age and Over who Worked During The Previous</i>	

	<i>Week by Main Employment Status and Sex in Raja Ampat Regency, 2020</i>	51
3.2.4	Penduduk Berumur 15 Tahun Ke Atas yang Bekerja Selama Seminggu yang Lalu Menurut Kelompok Umur dan Jenis Kelamin di Kabupaten Raja Ampat, 2020..... <i>Population 15 Years of Age and Over who Worked During The Previous Week by Age Group and Sex in Raja Ampat Regency, 2020</i>	52
3.2.5	Penduduk Berumur 15 Tahun Ke Atas yang Bekerja Selama Seminggu yang Lalu Menurut Lapangan Pekerjaan Utama dan Jenis Kelamin di Kabupaten Raja Ampat, 2020..... <i>Population 15 Years of Age and Over who Worked During The Previous Week by Main Industry and Sex in Raja Ampat Regency, 2020</i>	53
3.2.6	Penduduk Berumur 15 Tahun Ke Atas yang Bekerja Selama Seminggu yang Lalu Menurut Jumlah Jam Kerja Pada Pekerjaan Utama dan Jenis Kelamin di Kabupaten Raja Ampat, 2020	54
	<i>Population 15 Years of Age and Over who Worked During The Previous Week by Number of Working Hours on Main Industry and Sex in Raja Ampat Regency, 2020</i>	54
3.2.7	Penduduk Berumur 15 Tahun Ke Atas yang Bekerja Selama Seminggu yang Lalu Menurut Jumlah Jam Kerja Seluruhnya dan Jenis Kelamin di Kabupaten Raja Ampat, 2020.....	55
	<i>Population 15 Years of Age and Over who Worked During The Previous Week by Total Working Hours and Sex in Raja Ampat Regency, 2020</i>	55
3.2.8	Pencari Kerja Terdaftar Menurut Pendidikan Tertinggi yang Ditamatkan dan Jenis Kelamin di Kabupaten Raja Ampat, 2020	56
	<i>Registered Job Applicants by Educational Attainment and Sex in Raja Ampat Regency, 2020</i>	56
4.	SOSIAL DAN KESEJAHTERAAN RAKYAT/SOCIAL AND WELFARE	57
4.1	PENDIDIKAN	66
	EDUCATION	66
4.1.1	Jumlah Sekolah, Guru, dan Murid Taman Kanak-Kanak (TK) di Bawah Kementerian Pendidikan dan Kebudayaan Menurut Distrik di Kabupaten Raja Ampat, 2019/2020 dan 2020/2021	66

	<i>Number of Schools, Teachers, and Pupils in Kindergarten Under The Ministry of Education and Culture by Subdistrict in Raja Ampat Regency, 2019/2020 and 2020/2021</i>	66
4.1.2	Jumlah Sekolah, Guru, dan Murid Raudatul Athfal (RA) di Bawah Kementerian Agama Menurut Distrik di Kabupaten Raja Ampat, 2019/2020 dan 2020/2021	69
	<i>Number of Schools, Teachers, and Pupils in Raudatul Athfal (RA) Under The Ministry of Religious Affairs by Subdistrict in Raja Ampat Regency, 2019/2020 and 2020/2021</i>	69
4.1.3	Jumlah Sekolah, Guru, dan Murid Sekolah Dasar (SD) di Bawah Kementerian Pendidikan dan Kebudayaan Menurut Distrik di Kabupaten Raja Ampat, 2019/2020 dan 2020/2021	70
	<i>Number of Schools, Teachers, and Pupils in Primary Schools Under The Ministry of Education and Culture by Subdistrict in Raja Ampat Regency, 2019/2020 and 2019/2020</i>	70
4.1.4	Jumlah Sekolah, Guru, dan Murid Madrasah Ibtidaiyah (MI) di Bawah Kementerian Agama Menurut Distrik di Kabupaten Raja Ampat, 2019/2020 dan 2020/2021	73
	<i>Number of Schools, Teachers, and Pupils in Madrasah Ibtidaiyah (MI) Under The Ministry of Religious Affairs by Subdistrict in Raja Ampat Regency, 2019/2020 and 2020/2021</i>	73
4.1.5	Jumlah Sekolah, Guru, dan Murid Sekolah Menengah Pertama (SMP) di Bawah Kementerian Pendidikan dan Kebudayaan Menurut Distrik di Kabupaten Raja Ampat, 2019/2020 dan 2020/2021	76
	<i>Number of Schools, Teachers, and Pupils in Lower Secondary Schools Under The Ministry of Education and Culture by Subdistrict in Raja Ampat Regency, 2019/2020 and 2020/2021</i>	76
4.1.6	Jumlah Sekolah, Guru, dan Murid Madrasah Tsanawiyah (MTs) di Bawah Kementerian Agama Menurut Distrik di Kabupaten Raja Ampat, 2019/2020 dan 2020/2021	79
	<i>Number of Schools, Teachers, and Pupils in Madrasah Tsanawiyah (MTs) Under The Ministry of Religious Affairs by Subdistrict in Raja Ampat Regency, 2019/2020 and 2020/2021</i>	79
4.1.7	Jumlah Sekolah, Guru, dan Murid Sekolah Menengah Atas (SMA) di Bawah Kementerian Pendidikan dan Kebudayaan Menurut Distrik di Kabupaten Raja Ampat, 2019/2020 dan 2020/2021	82

	<i>Number of Schools, Teachers, and Pupils in Upper Secondary Schools Under The Ministry of Education and Culture by Subdistrict in Raja Ampat Regency, 2019/2020 and 2020/2021</i>	82
4.1.8	Jumlah Sekolah, Guru, dan Murid Sekolah Menengah Kejuruan (SMK) di Bawah Kementerian Pendidikan dan Kebudayaan Menurut Distrik di Kabupaten Raja Ampat, 2019/2020 dan 2020/2021	85
	<i>Number of Schools, Teachers, and Pupils in Vocational High Schools Under The Ministry of Education and Culture by Subdistrict in Raja Ampat Regency, 2019/2020 and 2020/2021</i>	85
4.1.9	Jumlah Sekolah, Guru, dan Murid Madrasah Aliyah (MA) di Bawah Kementerian Agama Menurut Distrik di Kabupaten Raja Ampat, 2019/2020 dan 2020/2021	88
	<i>Number of Schools, Teachers, and Pupils in Madrasah Aliyah (MA) Under the Ministry of Religious Affairs by Subdistrict in Raja Ampat Regency, 2019/2020 and 2020/2021</i>	88
4.1.10	Jumlah Kampung ¹ /Kelurahan yang Memiliki Fasilitas Sekolah Menurut Distrik dan Tingkat Pendidikan di Kabupaten Raja Ampat, 2018–2020.....	91
	<i>Number of Villages¹ Having Educational Facilities by Subdistrict and Educational Level in Raja Ampat Regency, 2018–2020</i>	91
4.1.11	Angka Partisipasi Murni (APM) dan Angka Partisipasi Kasar (APK) Menurut Jenjang Pendidikan di Kabupaten Raja Ampat, 2019 dan 2020	96
	<i>Net Participation Rates and Gross Participation Rates by Educational Level in Raja Ampat Regency, 2019 and 2020</i>	96
4.1.13	Persentase Penduduk Berumur 5 Tahun ke Atas Menurut Partisipasi Sekolah di Kabupaten Raja Ampat, 2017–2020.....	97
	<i>People Aged 5 and Over Percentage by School Participation in Raja Ampat Regency, 2017–2020</i>	97
4.1.14	Angka Partisipasi Sekolah (APS) dan Menurut Kelompok Umur di Kabupaten Raja Ampat (persen), 2017–2020.....	98
	<i>School Participation Rate by Age Group in Raja Ampat Regency (percent), 2017–2020</i>	98
4.2	KESEHATAN	99
	HEALTH	99

	Halaman
	<i>Page</i>
4.2.1 Jumlah Kampung ¹ /Kelurahan Yang Memiliki Sarana Kesehatan Menurut Distrik di Kabupaten Raja Ampat, 2018–2020	99
<i>Number of Villages¹ Having Health Facilities by Subdistrict in Raja Ampat Regency, 2018–2020.....</i>	<i>99</i>
4.2.2 Jumlah Tenaga Kesehatan Menurut Distrik di Kabupaten Raja Ampat, 2020.....	105
<i>Number of Medical Personnel by Subdistrict in Raja Ampat Regency, 2020.....</i>	<i>105</i>
4.2.3 Jumlah Rumah Sakit Umum, Rumah Sakit Khusus, Rumah Sakit/Rumah Bersalin, Puskesmas, Klinik/Balai Kesehatan, Posyandu, dan Polindes Menurut Distrik di Kabupaten Raja Ampat, 2019 dan 2020	106
<i>Number of General Hospital, Special Hospital, Maternity Hospital and Public Health Center, Medical Clinic, Integrated Service Post, Village Maternity Cottage by Subdistrict in Raja Ampat Regency, 2019 and 2020.....</i>	<i>106</i>
4.2.4 Jumlah Puskesmas Keliling Menurut Distrik di Kabupaten Raja Ampat, 2020.....	109
<i>Number of Mobile Public Health Centre by Subdistrict in Raja Ampat Regency, 2020.....</i>	<i>109</i>
4.2.5 Persentase Balita (0-59 Bulan) yang Pernah Mendapat Imunisasi Menurut Jenis Imunisasi di Kabupaten Raja Ampat, 2020	110
<i>Percentage of Children Under Five Years Who Had Immunization by Type of Immunization in Raja Ampat Regency, 2020.....</i>	<i>110</i>
4.2.6 Target dan Realisasi Imunisasi di Kabupaten Raja Ampat, 2020	111
<i>Target and Realization of Immunization in Raja Ampat Regency, 2020</i>	<i>111</i>
4.2.7 Jumlah Kasus 10 Penyakit Terbanyak Penderita Rawat Jalan di RSUD Raja Ampat, 2020.....	112
<i>Number of Cases of the 10 Most Disease of Non Intensive Care Suffer in Raja Ampat Hospital, 2020.....</i>	<i>112</i>
4.2.8 Jumlah Kasus 10 Penyakit Terbanyak Penderita Rawat Inap di RSUD Raja Ampat, 2020	113
<i>Number of Cases of the 10 Most Disease of Intensive Care Suffer in Raja Ampat Hospital, 2020.....</i>	<i>113</i>
4.2.9 Angka Pelayanan Kesehatan Gigi dan Mulut di RSUD Raja Ampat, 2020	114
<i>Rate of Tooth and Mouth Health Service in Raja Ampat Hospital, 2020</i>	<i>114</i>

	Halaman Page
4.2.10 Angka Kematian Menurut Penyakit Utama Penderita Rawat Inap di RSUD Raja Ampat, 2020.....	115
<i>Number of Death by Superior Disease Cause of Intensive Care Cause Death in Raja Ampat Hospital, 2020.....</i>	<i>115</i>
4.2.11 Jumlah Klinik Keluarga Berencana (KKB) dan Pos Pelayanan Keluarga Berencana Desa (PPKBD) Menurut Distrik di Kabupaten Raja Ampat, 2020.....	116
<i>Number of Family Planning Clinics and Village Family Planning Service Units by Subdistrict in Raja Ampat Regency, 2020.....</i>	<i>116</i>
4.2.12 Jumlah Pasangan Usia Subur (PUS) dan Peserta KB Aktif Menurut Distrik di Kabupaten Raja Ampat, 2020.....	117
<i>Number of Couples of Reproductive Age and Family Planning Participants by Subdistrict in Raja Ampat Regency, 2020.....</i>	<i>117</i>
4.3 AGAMA DAN SOSIAL LAINNYA	119
RELIGION AND OTHER SOCIAL AFFAIRS	119
4.3.1 Jumlah Penduduk Menurut Kecamatan dan Agama yang Dianut di Kabupaten Raja Ampat, 2019.....	119
<i>Population by Subdistrict and Religion in Raja Ampat Regency, 2019 ..</i>	<i>119</i>
4.3.2 Jumlah Tempat Peribadatan Menurut Distrik di Kabupaten Raja Ampat, 2020.....	120
<i>Number of Places of Worship by Subdistrict and Religion in Raja Ampat Regency, 2020</i>	<i>120</i>
4.3.3 Jumlah Kampung ¹ /Kelurahan yang Mengalami Bencana Alam ² Menurut Distrik di Kabupaten Raja Ampat, 2018–2020	121
<i>Number of Villages¹ that Had Natural Disaster² by Subdistrict in Raja Ampat Regency, 2018–2020.....</i>	<i>121</i>
4.3.4 Jumlah Jemaah Haji yang Diberangkatkan ke Tanah Suci Mekah Menurut Distrik dan Jenis Kelamin di Kabupaten Raja Ampat, 2020	124
<i>Number of Hajj Pilgrims Departured to the Holyland of Mecca by Subdistrict and Sex in Raja Ampat Regency, 2020.....</i>	<i>124</i>
4.3.5 Jumlah Jemaah Haji yang Diberangkatkan ke Tanah Suci Mekah Menurut Kelompok Umur dan Jenis Kelamin di Kabupaten Raja Ampat, 2020.....	125
<i>Number of Hajj Pilgrims Departured to the Holyland of Mecca by Age Group and Sex in Raja Ampat Regency, 2020.....</i>	<i>125</i>

	Halaman Page
4.3.6 Jumlah Tindak Pidana yang Dilaporkan Menurut Kepolisian Sektor di Kabupaten Raja Ampat, 2016–2020.....	126
<i>Number of Reported Criminal Cases by Subdistrict Police Office in Raja Ampat Regency, 2016–2020.....</i>	<i>126</i>
4.3.7 Jumlah Penyelesaian Tindak Pidana yang Dilaporkan Menurut Kepolisian Sektor di Kabupaten Raja Ampat, 2016–2020.....	127
<i>Number of Crime Clearance by Subdistrict Police Office in Raja Ampat Regency, 2016–2020.....</i>	<i>127</i>
4.3.8 Jumlah Keluarga Menurut Distrik dan Klasifikasi Keluarga di Kabupaten Raja Ampat, 2020.....	128
<i>Number of Households by Subdistrict and Households Classification in Raja Ampat Regency, 2020.....</i>	<i>128</i>
4.3.9 Jumlah Kecelakaan Lalu Lintas di Kabupaten Raja Ampat, 2016–2020.....	130
<i>Number of Traffic Accidents in Raja Ampat Regency, 2016–2020.....</i>	<i>130</i>
4.3.10 Persentase Rumah Tangga Menurut Penggunaan Fasilitas Tempat Buang Air Besar di Kabupaten Raja Ampat, 2018–2020.....	131
<i>Percentage of Households by Used Toilet Facility in Raja Ampat Regency, 2018–2020.....</i>	<i>131</i>
4.3.11 Persentase Rumah Tangga Menurut Jenis Kloset yang Digunakan di Kabupaten Raja Ampat, 2018–2020.....	132
<i>Percentage of Households by Sanitation Facility in Raja Ampat Regency, 2018–2020.....</i>	<i>132</i>
4.4 KEMISKINAN	133
<i>POVERTY.....</i>	<i>133</i>
4.4.1 Garis Kemiskinan, Jumlah, dan Persentase Miskin di Kabupaten Raja Ampat, 2016–2020.....	133
<i>Poverty Line, Number, and Percentage of Poor People in Raja Ampat Regency, 2016–2020.....</i>	<i>133</i>
4.4.2 Indeks Kedalaman Kemiskinan dan Indeks Keparahan Kemiskinan di Kabupaten Raja Ampat, 2016–2020.....	134
<i>Poverty Gap Index and Poverty Severity Index in Raja Ampat Regency, 2016–2020.....</i>	<i>134</i>
5. PERTANIAN, KEHUTANAN, PETERNAKAN, DAN PERIKANAN/ AGRICULTURE, FORESTRY, LIVESTOCK, AND FISHERY	135

	Halaman Page
5.1 HORTIKULTURA	146
HORTICULTURE.....	146
5.1.1 Luas Panen Tanaman Sayuran Menurut Distrik dan Jenis Tanaman di Kabupaten Raja Ampat (ha), 2019 dan 2020	146
<i>Harvested Area of Vegetables by Subdistrict and Kind of Plant in Raja Ampat Regency (ha), 2019 and 2020</i>	<i>146</i>
5.1.2 Produksi Tanaman Sayuran Menurut Distrik dan Jenis Tanaman di Kabupaten Raja Ampat (kuintal), 2019 dan 2020.....	151
<i>Production of Vegetables by Subdistrict and Kind of Plant in Raja Ampat Regency (quintal), 2019 dan 2020.....</i>	<i>151</i>
5.1.3 Luas Panen Tanaman Sayuran dan Buah–Buahan Semusim Menurut Jenis Tanaman di Kabupaten Raja Ampat (ha), 2017–2020.....	156
<i>Harvested Area of Seasonal Vegetables and Fruits by Kind of Plant in Raja Ampat Regency (ha), 2017–2020.....</i>	<i>156</i>
5.1.4 Produksi Tanaman Sayuran dan Buah–Buahan Semusim Menurut Jenis Tanaman di Kabupaten Raja Ampat (kuintal), 2017–2020.....	157
<i>Production of Seasonal Vegetables and Fruits by Kind of Plant in Raja Ampat Regency (quintal), 2017–2020</i>	<i>157</i>
5.1.5 Luas Panen Tanaman Biofarmaka Menurut Distrik dan Jenis Tanaman di Kabupaten Raja Ampat (m ²), 2019 dan 2020	158
<i>Harvested Area of Medicinal Plants by Subdistrict and Kind of Plant in Raja Ampat Regency (m²), 2019 and 2020.....</i>	<i>158</i>
5.1.6 Produksi Tanaman Biofarmaka Menurut Distrik dan Jenis Tanaman di Kabupaten Raja Ampat (kg), 2019 dan 2020	160
<i>Production of Medicinal Plants by Subdistrict and Kind of Plant in Raja Ampat Regency (kg), 2019 and 2020.....</i>	<i>160</i>
5.1.7 Luas Panen Tanaman Biofarmaka Menurut Jenis Tanaman di Kabupaten Raja Ampat (m ²), 2017–2020	162
<i>Harvested Area of Medicinal Plants by Kind of Plant in Raja Ampat Regency (m²), 2017–2020.....</i>	<i>162</i>
5.1.8 Produksi Tanaman Biofarmaka Menurut Jenis Tanaman di Kabupaten Raja Ampat (kg), 2017–2020.....	163
<i>Production of Medicinal Plants by Kind of Plant in Raja Ampat Regency (kg), 2017–2020</i>	<i>163</i>
5.1.9 Luas Panen Tanaman Hias Menurut Distrik dan Jenis Tanaman di	

	Halaman Page
Kabupaten Raja Ampat (m ²), 2019 and 2020.....	164
<i>Harvested Area of Ornamental Plants by Subdistrict and Kind of Plant in Raja Ampat Regency (m²), 2019 and 2020.....</i>	<i>164</i>
5.1.10 Produksi Tanaman Hias Menurut Distrik dan Jenis Tanaman di Kabupaten Raja Ampat (tangkai), 2019 and 2020.....	166
<i>Production of Ornamental Plants by Subdistrict and Kind of Plant in Raja Ampat Regency (stalks), 2019 and 2020.....</i>	<i>166</i>
5.1.11 Luas Panen Tanaman Hias Menurut Jenis Tanaman di Kabupaten Raja Ampat (m ²), 2017–2020.....	168
<i>Harvested Area of Ornamental Plants by Kind of Plant in Raja Ampat Regency (m²), 2017–2020.....</i>	<i>168</i>
5.1.12 Produksi Tanaman Hias Menurut Jenis Tanaman di Kabupaten Raja Ampat (tangkai), 2017–2020.....	169
<i>Production of Ornamental Plants by Kind of Plant in Raja Ampat Regency (stalks), 2017–2020.....</i>	<i>169</i>
5.1.13 Produksi Buah-buahan Menurut Distrik dan Jenis Tanaman di Kabupaten Raja Ampat (kuintal), 2019 and 2020.....	170
<i>Production of Fruits by Subdistrict and Kind of Plant in Raja Ampat Regency (quintal), 2019 and 2020.....</i>	<i>170</i>
5.1.14 Produksi Buah–Buahan dan Sayuran Tahunan Menurut Jenis Tanaman di Kabupaten Raja Ampat (kuintal), 2017–2020.....	175
<i>Production of Annual Fruits and Vegetables by Kind of Plant (ton) in Raja Ampat Regency (quintal), 2017–2020.....</i>	<i>175</i>
5.2 PERKEBUNAN.....	176
<i>ESTATE CROPS</i>	<i>176</i>
5.2.1 Luas Areal Tanaman Perkebunan Menurut Distrik dan Jenis Tanaman di Kabupaten Raja Ampat (ha), 2019 dan 2020.....	176
<i>Planted Area of Estate Crops by Subdistrict and Type of Crops in Raja Ampat Regency (ha), 2019 dan 2020.....</i>	<i>176</i>
5.2.2 Produksi Perkebunan Menurut Distrik dan Jenis Tanaman di Kabupaten Raja Ampat (ton), 2019 dan 2020.....	180
<i>Production of Estate by Subdistrict and Type of Crops in Raja Ampat Regency (tons), 2019 and 2020.....</i>	<i>180</i>
5.2.3 Luas Area dan Produksi Pinang Menurut Distrik di Kabupaten Raja Ampat, 2020.....	184

	Halaman Page
<i>Total Area and Production of Betel Nut by Subdistrict In Raja Ampat Regency, 2020</i>	184
5.2.4 Luas Area dan Produksi Sagu Menurut Distrik di Kabupaten Raja Ampat, 2020.....	185
<i>Total Area and Production of Sagu by Subdistrict in Raja Ampat Regency, 2020</i>	185
5.2.5 Luas Area dan Produksi Pala Menurut Distrik di Kabupaten Raja Ampat, 2020.....	186
<i>Total Area and Production of Nutmeg by Subdistrict in Raja Ampat Regency, 2020</i>	186
5.3 TANAMAN PANGAN	187
FOOD CROPS	187
5.3.1 Luas Panen, Produktivitas, dan Produksi Padi Menurut Distrik di Kabupaten Raja Ampat, 2020.....	187
<i>Harvested Area, Productivity, dan Production of Paddy by Subdistrict in Raja Ampat Regency, 2020</i>	187
5.4 KEHUTANAN	188
FORESTRY	188
5.4.1 Luas Areal Kawasan Konservasi Menurut Distrik di Kabupaten Raja Ampat (ha), 2020.....	188
<i>Total Conservation Area by Subdistrict in Raja Ampat Regency (ha), 2020</i>	188
5.4.2 Produksi Kayu Hutan Menurut Jenis Produksi di Kabupaten Raja Ampat (m ³), 2018-2020.....	190
<i>Timber Production by Type of Product in Raja Ampat Regency (m³), 2018-2020</i>	190
5.5 PETERNAKAN.....	191
LIVESTOCK.....	191
5.5.1 Populasi Ternak Menurut Distrik dan Jenis Ternak di Kabupaten Raja Ampat (ekor), 2020	191
<i>Livestock Population by Subdistrict and Kind of Livestock in Raja Ampat Regency (heads), 2020</i>	191
5.5.2 Banyaknya Ternak yang Dipotong Menurut Distrik dan Jenis Ternak di Kabupaten Raja Ampat (ekor), 2020	192

	<i>Number of Livestock Slaughtered by Subdistrict and Kind of Livestock in Raja Ampat Regency (heads), 2020.....</i>	192
5.5.3	Produksi Daging Ternak Menurut Distrik dan Jenis Ternak di Kabupaten Raja Ampat (kg), 2020 <i>Meat Production by Subdistrict and Kind of Livestock in Raja Ampat Regency (kg), 2020.....</i>	193
5.5.4	Populasi Unggas Menurut Distrik dan Jenis Unggas di Kabupaten Raja Ampat (ekor), 2020 <i>Poultry Population by Subdistrict and Kind of Poultry in Raja Ampat Regency (heads), 2020.....</i>	194
5.5.5	Produksi Daging Unggas Menurut Distrik dan Jenis Unggas di Kabupaten Raja Ampat (kg), 2020 <i>Poultry Meat by Subdistrict and Kind of Poultry in Raja Ampat Regency (kg), 2020.....</i>	195
5.5.6	Produksi Telur Menurut Distrik dan Jenis Unggas di Kabupaten Raja Ampat (kg), 2020..... <i>Production of Poultry Eggs by Subdistrict and Kind of Poultry in Raja Ampat Regency (kg), 2020.....</i>	196
6.	PERTAMBANGAN DAN ENERGI/MINING AND ENERGY	197
6.1	Daya Terpasang, Produksi, dan Distribusi Listrik PT. PLN (Persero) pada Cabang/Ranting PLN Menurut Distrik di Kabupaten Raja Ampat, 2020..... <i>Installed Electricity Power, Production, and Distribution of PT. PLN (Persero) at PLN Branch by Subdistrict in Raja Ampat Regency, 2020</i>	201
6.2	Jumlah Pelanggan Listrik Menurut Distrik di Kabupaten Raja Ampat, 2015–2020 <i>Number of Electricity Customers by Subdistrict in Raja Ampat Regency, 2015–2020</i>	202
6.3	Panjang Jaringan Listrik Menurut Distrik di Kabupaten Raja Ampat, 2020..... <i>Length of Electric Circuit by Subdistrict in Raja Ampat Regency, 2020...</i>	203
7.	INDUSTRI MANUFAKTUR/MANUFACTURING INDUSTRY	205
7.1	Jumlah Penyedia Makan dan Minum Menurut Jenis di Kabupaten	

	Halaman Page
Raja Ampat, 2016–2020.....	210
<i>Number of Food and Beverage Services by Kind in Raja Ampat Regency, 2016–2020</i>	210
7.2 Jumlah Akomodasi Menurut Distrik di Kabupaten Raja Ampat, 2020	211
<i>Number of Accomodations by Subdistrict in Raja Ampat Regency, 2020</i>	211
7.3 Jumlah Wisatawan Mancanegara dan Domestik di Kabupaten Raja Ampat, 2014–2020	212
<i>Number of International and Domestic Visitors in Raja Ampat Regency, 2014–2020</i>	212
7.4 Daftar Kapal Wisata yang Beoperasi di Wilayah Perairan Raja Ampat, 2020	213
<i>List of Tourism Ship Operated in Raja Ampat's Sea, 2020</i>	213
7.5 Daftar Desa Wisata di Kabupaten Raja Ampat, 2020.....	216
<i>List of Tourism Village in Raja Ampat Regency, 2020</i>	216
8. TRANSPORTASI DAN KOMUNIKASI/TRANSPORTATION AND COMMUNICATION	217
8.1 TRANSPORTASI	222
TRANSPORTATION	222
8.1.1 Panjang Jalan ¹ Menurut Tingkat Kewenangan Pemerintahan di Kabupaten Raja Ampat (km), 2017–2020	222
<i>Length of Roads¹ by Level of Government Authority in Raja Ampat Regency (km), 2017–2020</i>	222
8.1.2 Panjang Jalan Menurut Jenis Permukaan Jalan di Kabupaten Raja Ampat (km), 2017–2020	223
<i>Length of Roads by Type of Road Surface in Raja Ampat Regency (km), 2017–2020</i>	223
8.1.3 Panjang Jalan Menurut Kondisi Jalan di Kabupaten Raja Ampat (km), 2017–2020.....	224
<i>Length of Roads by Condition of Roads in Raja Ampat Regency (km), 2017–2020</i>	224
8.2 KOMUNIKASI	225
COMMUNICATION	225

	Halaman Page
8.2.1 Jumlah Kantor Pos Pembantu Menurut Distrik di Kabupaten Raja Ampat, 2016–2020	225
<i>Number of Post Offices Subsidiaries by Subdistrict in Raja Ampat Regency, 2016–2020.....</i>	<i>225</i>
9. PERBANKAN, KOPERASI, DAN HARGA-HARGA/BANKING, COOPERATIVE, AND PRICES	227
9.1 Jumlah Koperasi Aktif Menurut Distrik di Kabupaten Raja Ampat, 2017–2020.....	230
<i>Number of Active Cooperative by Subdistrict in Raja Ampat Regency, 2017–2020.....</i>	<i>230</i>
9.2 Jumlah Koperasi Menurut Jenis Koperasi dan Distrik di Kabupaten Raja Ampat, 2020.....	231
<i>Number of Cooperative by Kind of Cooperative and Subdistrict in Raja Ampat Regency, 2020.....</i>	<i>231</i>
10. PENGELUARAN PENDUDUK/POPULATION EXPENDITURE	233
10.1 Rata-rata Pengeluaran per Kapita Sebulan Menurut Kelompok Komoditas (rupiah) di Kabupaten Raja Ampat, 2019 dan 2020.....	236
<i>Monthly Average Expenditure per Capita by Commodity Group (rupiahs) in Raja Ampat Regency, 2019 and 2020.....</i>	<i>236</i>
10.2 Persentase Pengeluaran per Kapita Sebulan Menurut Kelompok Komoditas di Kabupaten Raja Ampat, 2019 dan 2020.....	237
<i>Percentage of Monthly Expenditure per Capita by Commodity Group in Raja Ampat Regency, 2019 and 2020.....</i>	<i>237</i>
10.3 Persentase Penduduk Menurut Golongan Pengeluaran Per Kapita Sebulan di Kabupaten Raja Ampat, 2019 dan 2020.....	238
<i>Percentage of Population by Per Capita Spending Group a Month in Raja Ampat Regency, 2019 and 2020.....</i>	<i>238</i>
11. PERDAGANGAN/TRADE	239
11.1 Jumlah Sarana Perdagangan Menurut Jenisnya di Kabupaten Raja Ampat, 2017–2020	243
<i>Number of Trading Facilities by Type of Facility in Raja Ampat Regency, 2017–2020</i>	<i>243</i>

12.	SISTEM NERACA REGIONAL/SYSTEM OF REGIONAL ACCOUNTS	245
12.1.	Produk Domestik Regional Bruto Atas Dasar Harga Berlaku Menurut Lapangan Usaha di Kabupaten Raja Ampat (juta rupiah), 2016–2020.....	254
	<i>Gross Regional Domestic Product at Current Market Prices by Industry in Raja Ampat Regency (million rupiahs), 2016–2020.....</i>	254
12.2	Produk Domestik Regional Bruto Atas Dasar Harga Konstan 2010 Menurut Lapangan Usaha di Kabupaten Raja Ampat (juta rupiah), 2016–2020.....	256
	<i>Gross Regional Domestic Product at 2010 Constant Market Prices by Industry in Raja Ampat Regency (million rupiahs), 2016–2020</i>	256
12.3	Distribusi Persentase Produk Domestik Regional Bruto Atas Dasar Harga Berlaku Menurut Lapangan Usaha di Kabupaten Raja Ampat, 2016–2020.....	258
	<i>Percentage Distribution of Gross Regional Domestic Product at Current Market Prices by Industry in Raja Ampat Regency, 2016–2020.</i>	258
12.4	Laju Pertumbuhan Produk Domestik Regional Bruto Atas Dasar Harga Konstan 2010 Menurut Lapangan Usaha di Kabupaten Raja Ampat (persen), 2016–2020.....	260
	<i>Growth Rate of Gross Regional Domestic Product at 2010 Constant Market Prices by Industry in Raja Ampat Regency (percent), 2016–2020.....</i>	260
12.5	Produk Domestik Regional Bruto Atas Dasar Harga Berlaku Menurut Jenis Pengeluaran di Kabupaten Raja Ampat (juta rupiah), 2015–2019.....	262
	<i>Gross Regional Domestic Product at Current Market Prices by Type of Expenditure in Raja Ampat Regency (million rupiahs), 2015–2019</i>	262
12.6	Produk Domestik Regional Bruto Atas Dasar Harga Konstan 2010 Menurut Jenis Pengeluaran di Kabupaten Raja Ampat (juta rupiah), 2015–2019.....	263
	<i>Gross Regional Domestic Product at 2010 Constant Market Prices by Type of Expenditure in Raja Ampat Regency (million rupiahs), 2015–2019....</i>	263
13.	PERBANDINGAN ANTAR KABUPATEN/KOTA/ REGENCY/ MUNICIPAL COMPARISON	265

	Halaman Page
13.1 Jumlah Penduduk Menurut Kabupaten/Kota di Provinsi Papua Barat (ribu), 2016–2020	267
<i>Population by Regency/Municipality in West Papua Province (thousand), 2016–2020.....</i>	<i>267</i>
13.2 Laju Pertumbuhan Produk Domestik Regional Bruto Atas Dasar Harga Konstan 2010 Menurut Kabupaten/Kota di Provinsi Papua Barat (persen), 2016–2020.....	268
<i>Rate of Growth of Gross Regional Domestic Products at Constant 2010 Prices by Regency/Municipality in West Papua Province (percent), 2016–2020.....</i>	<i>268</i>
13.3 Jumlah Penduduk Miskin Menurut Kabupaten/Kota di Provinsi Papua Barat (ribu), 2016–2020.....	269
<i>Number of Poor Population by Regency/Municipality in West Papua Province (thousand), 2016–2020</i>	<i>269</i>
13.4 Indeks Pembangunan Manusia Menurut Kabupaten/Kota di Provinsi Papua Barat, 2016–2020.....	270
<i>Human Development Index by Regency/Municipality in West Papua Province, 2016–2020</i>	<i>270</i>

DAFTAR GAMBAR/LIST OF FIGURES

	Halaman
	Page
1.1 Luas Daerah Menurut Distrik di Kabupaten Raja Ampat (%), 2020	4
<i>Area of Subdistrict in Raja Ampat Regency (%), 2020.....</i>	4
2.1 Jumlah Kampung ¹ Menurut Distrik di Kabupaten Raja Ampat, 2020	17
Number of Villages ¹ by Subdistrict in Raja Ampat Regency, 2020.....	17
2.2 Jumlah Anggota DPRD Menurut Partai Politik di Kabupaten Raja Ampat, 2020	18
<i>Number of The Regional House of Representative's Member by Political Parties in Raja Ampat Regency, 2020</i>	18
3.1 Piramida Penduduk Kabupaten Raja Ampat, 2020	41
<i>Population Pyramid of Raja Ampat Regency, 2020.....</i>	41
3.2 Pencari Kerja Menurut Pendidikan Tertinggi yang Ditamatkan di Kabupaten Raja Ampat, 2020	42
<i>Job Applicants by Educational Attainment in Raja Ampat Regency, 2020.....</i>	42

PENJELASAN UMUM/EXPLANATORY NOTES

Tanda-tanda, satuan-satuan, dan lain-lainnya yang digunakan dalam publikasi ini adalah sebagai berikut:

Symbols, measurement units, and acronyms which are used in this publication, are as follows:

1. TANDA-TANDA/SYMBOLS

Data tidak tersedia/Data not available	: ...
Tidak ada atau nol /Null or zero	: -
Data dapat diabaikan/Data negligible	: 0
Tanda decimal/Decimal point	: ,
Data tidak dapat ditampilkan/Not applicable	: NA
Angka estimasi/Estimated figures	: e
Angka diperbaiki/Revised figures	: r
Angka sementara/Preliminary figures	: x
Angka sangat sementara/Very preliminary figures	: xx
Angka sangat sangat sementara/Very very preliminary figures	: xxx

2. SATUAN/UNITS

barel/barrel	: 158,99 liter/litres = 1/6,2898 m ³
hektar (ha)/hectare (ha)	: 10 000 m ²
kilometer (km)/kilometres (km)	: 1 000 meter/meters (m)
knot/knot	: 1,8523 km/jam (km/hour)
kuintal/quintal	: 100 kg
KWh	: 1 000 Watt hour
MWh	: 1 000 KWh
liter (untuk beras)/litre (for rice)	: 0,80 kg
MMSCF	: 1/35,3 m ³
metrik ton (m.ton)/metric ton (m. ton)	: 0,98421 long ton = 1 000 kg
ons/ounce	: 28,31 gram/grams
ton	: 1 000 kg

Satuan lain: buah, dus, butir, helai/lembar, kaleng, batang, pulsa, ton kilometer (ton-km), jam, menit, persen (%).

Other units: unit, pack, pieces, sheet, tin, pulse, ton-kilometres(ton-km), hour, minute, percent (%).

Perbedaan angka di belakang koma disebabkan oleh pembulatan angka.

The difference in decimal numbers is caused by rounding.

BAB 1

GEOGRAFI DAN IKLIM

LETAK ASTRONOMIS

0,45°-2,15° Lintang Selatan
129,15°-132° Bujur Timur

LUAS WILAYAH

67.379,61 KM²

BATAS WILAYAH

UTARA

Samudra Pasifik Dan Republik Palau

SELATAN

Kabupaten Seram Utara

TIMUR

Kota Sorong dan Kabupaten Sorong

BARAT

Laut Seram dan Kabupaten
Halmahera Tengah

34,2° CELSIUS

Suhu tertinggi tercatat

18-19 HARI

Rata-rata hari hujan

4,6 KNOT

Rata-rata kecepatan angin

PENJELASAN TEKNIS

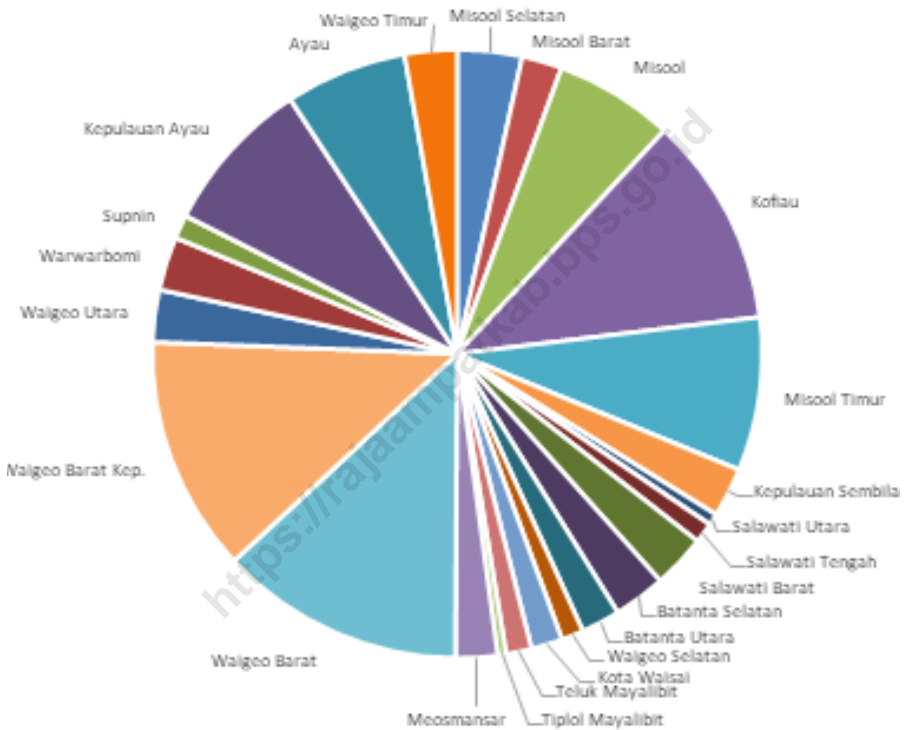
1. Secara astronomis, Kabupaten Raja Ampat terletak di bawah garis khatulistiwa, antara 0°45" Lintang Utara hingga 2°15" Lintang Selatan dan antara 129°15" hingga 132°00" Bujur Timur.
2. Berdasarkan posisi geografisnya, Kabupaten Raja Ampat memiliki batas-batas: Utara – Republik Palau dan Samudera Pasifik; Selatan – Kabupaten Seram Utara; Barat – Laut Seram dan Kabupaten Halmahera Tengah; Timur – Kota Sorong dan Kabupaten Sorong.
3. Kabupaten Raja Ampat terbagi menjadi 24 distrik dengan total luas wilayah daratan adalah 7.559,6 km².

TECHNICAL NOTES

1. *Astronomically, Raja Ampat Regency is located below the equator line, between 0°45" North Latitude and 2°15" South Latitude, and between 129°15" and 132°00" East longitude.*
2. *In terms of geographic position, Raja Ampat Regency has boundaries as follows: North – Republic of Palau and Pacific Ocean; South – Seram Utara Regency; West – Seram Sea and Halmahera Tengah Regency; East – Sorong Municipality and Sorong Regency.*
3. *Raja Ampat Regency is divided into 24 subdistrict with a total land area of 7.559,6 sq km.*

Gambar 1.1
Figures

Luas Daerah Menurut Distrik di Kabupaten Raja Ampat (%), 2020
Area of Subdistrict in Raja Ampat Regency (%), 2020



Sumber/Source : Badan Perencanaan, Pembangunan, Penelitian, dan Pengembangan Kabupaten Raja Ampat/
Regional Development Planning and Research Agency of Raja Ampat Regency

1.1 KEADAAN GEOGRAFI GEOGRAPHY CONDITION

Tabel 1.1.1 **Luas Daerah dan Jumlah Pulau Menurut Distrik di Kabupaten Raja Ampat, 2020**
Table 1.1.1 **Total Area and Number of Islands by Subdistrict in Raja Ampat Regency, 2020**

Distrik Subdistrict	Ibukota Distrik Capital of Subdistrict	Luas Area (km²/sq.km)
(1)	(2)	(3)
Misool Selatan	Dabatan	2 308,13
Misool Barat	Lilinta	1 440,30
Misool Utara	Salafen	4 260,86
Kofiau	Mikiran	7 539,48
Misool Timur	Folley	5 489,93
Kepulauan Sembilan	Wejijm Barat	1 773,91
Salawati Utara	Samate	416,42
Salawati Tengah	Kalobo	730,94
Salawati Barat	Waibon	1 916,65
Batanta Selatan	Yenanas	1 867,33
Batanta Utara	Yensawai Timur	1 390,83
Waigeo Selatan	Saonek	790,73
Teluk Mayalibit	Warsamdin	917,05
Meos Mansar	Yenbekwan	1 499,58
Kota Waisai	Waisai	1 120,02
Tiplol Mayalibit	Go	298,88
Waigeo Barat	Waisilip	8 747,88
Waigeo Barat Kepulauan	ManyaiFun	8 439,19
Waigeo Utara	Kabare	1 870,72
Warwarbomi	Warwanai	1 914,16
Supnin	Rauki	850,22
Kepulauan Ayau	Abidon	5 581,35
Ayau	Dorehkar	4 343,03
Waigeo Timur	Urbinasopen	1 872,02
Raja Ampat	Waisai	67 379,61

Lanjutan Tabel/*Continued Table 1.1.1*

Distrik Subdistrict	Persentase terhadap Luas Kabupaten Percentage to Regency's Area	Jumlah Pulau Number of Islands
(1)	(4)	(5)
Misool Selatan	3,43	131
Misool Barat	2,14	109
Misool Utara	6,32	60
Kofiau	11,19	51
Misool Timur	8,15	373
Kepulauan Sembilan	2,63	22
Salawati Utara	0,62	7
Salawati Tengah	1,08	40
Salawati Barat	2,84	13
Batanta Selatan	2,77	3
Batanta Utara	2,06	15
Waigeo Selatan	1,17	54
Teluk Mayalibit	1,36	32
Meos Mansar	2,23	71
Kota Waisai	1,66	1
Tiplol Mayalibit	0,44	21
Waigeo Barat	12,98	234
Waigeo Barat Kepulauan	12,52	40
Waigeo Utara	2,78	21
Warwarbomi	2,84	2
Supnin	1,26	11
Kepulauan Ayau	8,28	11
Ayau	6,45	1
Waigeo Timur	2,78	2
Raja Ampat	100,00	1 325

Sumber/*Source*: Badan Perencanaan, Pembangunan, Penelitian, dan Pengembangan Kabupaten Raja Ampat/*Regional Development Planning and Research Agency of Raja Ampat Regency*

Tabel
Table 1.1.2

Tinggi Wilayah dan Jarak ke Ibukota Distrik di Kabupaten Raja Ampat, 2020
Altitude and Distance to the Capital of Subdistrict in Raja Ampat Regency, 2020

Distrik Subdistrict	Tinggi Wilayah (mdpl) Altitude (m a.s.l.)	Jarak ke Ibukota Distrik Distance to the Capital of Subdistrict
(1)	(2)	(3)
Misool Selatan	2	187,22
Misool Barat	65	190,21
Misool Utara	75	190,80
Kofiau	86	135,59
Misool Timur	69	156,71
Kepulauan Sembilan	117	132,42
Salawati Utara	69	66,52
Salawati Tengah	94	74,92
Salawati Barat	75	60,81
Batanta Selatan	78	46,91
Batanta Utara	25	45,51
Waigeo Selatan	73	6,95
Teluk Mayalibit	77	15,35
Meos Mansar	91	27,56
Kota Waisai	98	–
Tiplol Mayalibit	77	41,93
Waigeo Barat	77	54,87
Waigeo Barat Kepulauan	81	68,30
Waigeo Utara	85	47,45
Warwabomi	1	52,41
Supnin	1	45,32
Kepulauan Ayau	86	107,11
Ayau	101	90,42
Waigeo Timur	1	52,41
Raja Ampat	98	–

Sumber/Source: Badan Perencanaan, Pembangunan, Penelitian, dan Pengembangan Kabupaten Raja Ampat/Regional Development Planning and Research Agency of Raja Ampat Regency

Tabel
Table 1.1.3

Luas Wilayah Menurut Distrik di Kabupaten Raja Ampat, 2020
Total Area by Subdistrict in Raja Ampat Regency, 2020

Distrik Subdistrict	Luas Area (km ² /sq.km)		Jumlah Total
	Daratan Land	Lautan Sea	
(1)	(2)	(3)	(4)
Misool Selatan	91,16	2 216,97	2 308,13
Misool Barat	336,84	1 103,46	1 440,30
Misool Utara	1 235,68	3 025,18	4 260,86
Kofiau	206,23	7 333,25	7 539,48
Misool Timur	553,66	4 936,27	5 489,93
Kepulauan Sembilan	17,21	1 756,70	1 773,91
Salawati Utara	38,52	377,90	416,42
Salawati Tengah	572,47	158,47	730,94
Salawati Barat	502,47	1 414,18	1 916,65
Batanta Selatan	188,77	1 678,56	1 867,33
Batanta Utara	290,75	1 100,08	1 390,83
Waigeo Selatan	240,12	550,61	790,73
Teluk Mayalibit	621,93	295,12	917,05
Meos Mansar	218,87	1 280,71	1 499,58
Kota Waisai	121,87	998,15	1 120,02
Tiplol Mayalibit	200,51	98,37	298,88
Waigeo Barat	763,64	7 984,24	8 747,88
Waigeo Barat Kepulauan	103,30	8 335,89	8 439,19
Waigeo Utara	149,57	1 721,15	1 870,72
Warwarbomi	297,33	1 616,83	1 914,16
Supnin	234,82	615,40	850,22
Kepulauan Ayau	12,66	5 568,69	5 581,35
Ayau	5,83	4 337,20	4 343,03
Waigeo Timur	555,40	1 316,62	1 872,02
Raja Ampat	7 559,60	59 820,01	67 379,61

Sumber/Source: Badan Perencanaan, Pembangunan, Penelitian, dan Pengembangan Kabupaten Raja Ampat/Regional Development Planning and Research Agency of Raja Ampat Regency

1.2 KEADAAN IKLIM CLIMATE CONDITION

Tabel 1.2.1 Pengamatan Unsur Iklim Menurut Bulan di Kabupaten Raja Ampat, 2020
Table Observation of Climate Elements by Month in Raja Ampat Regency, 2020

Bulan Month	Suhu Udara (°C) Temperature			Kelembaban Udara (%) Humidity		
	Minimum Minimum	Rata-rata Average	Maksimum Maximum	Minimum Minimum	Rata-rata Average	Maksimum Maximum
(1)	(2)	(3)	(4)	(5)	(6)	(7)
Januari/January	24,0	28,4	33,8	70	79	89
Februari/February	23,8	28,4	33,8	70	78	90
Maret/March	23,6	27,9	34,0	74	82	90
April/April	23,6	27,8	33,2	75	83	88
Mei/May	24,1	28,0	34,2	76	84	91
Juni/June	23,0	26,8	32,6	83	88	91
Juli/July	23,2	26,4	31,8	90	86	93
Agustus/August	23,0	26,4	32,6	83	88	93
September/September	23,0	26,6	32,4	83	89	93
Oktober/October	23,4	26,9	32,9	81	87	93
November/November	23,8	27,2	33,0	82	86	91
Desember/December	22,8	27,4	33,4	79	85	93

Lanjutan Tabel/*Continued Table 1.2.1*

Bulan Month	Kecepatan Angin (knot) Wind Velocity (knot)	Tekanan Udara (mb) Atmospheric Pressure (mb)
(1)	(8)	(9)
Januari/ <i>January</i>	4,7	1 009,0
Februari/ <i>February</i>	5,5	1 009,7
Maret/ <i>March</i>	4,5	1 009,5
April/ <i>April</i>	4,7	1 009,6
Mei/ <i>May</i>	4,8	1 009,2
Juni/ <i>June</i>	4,3	1 009,2
Juli/ <i>July</i>	4,5	1 008,7
Agustus/ <i>August</i>	5,0	1 009,5
September/ <i>September</i>	4,2	1 009,0
Oktober/ <i>October</i>	4,5	1 008,3
November/ <i>November</i>	4,4	1 008,4
Desember/ <i>December</i>	4,1	1 007,5

Lanjutan Tabel/*Continued Table 1.2.1*


Bulan Month	Jumlah Curah Hujan (mm) Number of Precipitation (mm)	Jumlah Hari Hujan Number of Rainy Days	Penyinaran Matahari (jam) Duration of Sunshine (hour)
(1)	(10)	(11)	(12)
Januari/January	36	6	79
Februari/February	39	7	73
Maret/March	166	15	64
April/April	224	12	75
Mei/May	243	13	75
Juni/June	520	26	66
Juli/July	747	29	60
Agustus/August	393	24	60
September/September	697	28	62
Oktober/October	388	28	63
November/November	273	19	61
Desember/December	147	15	61

Sumber/Source : Badan Meteorologi, Klimatologi, dan Geofisika Sorong/*Meteorological, Climatological, and Geophysical Board of Sorong*


BAB 2 PEMERINTAHAN

Kabupaten Raja Ampat

PNS BERDASAR GOLONGAN



PENDIDIKAN TERAKHIR PNS



PENJELASAN TEKNIS**TECHNICAL NOTES**

- | | |
|---|---|
| <p>1. Anggota Dewan Perwakilan Rakyat Daerah (DPRD) dipilih melalui pemilihan umum (pemilu) dan dilantik dalam masa jabatan lima tahun.</p> | <p>1. <i>Regional House of Representatives (DPRD) members are elected through a general election and appointed for a five-years membership.</i></p> |
| <p>2. Bupati dan Wakil Bupati dipilih melalui pemilihan umum kepala daerah (pemilukada) dan dilantik dalam masa jabatan lima tahun.</p> | <p>2. <i>Regent and Vice Regent are elected through a general election and appointed for a five-years membership.</i></p> |
| <p>3. Kabupaten Raja Ampat terbagi menjadi 24 distrik/kecamatan, 117 kampung/desa, dan 4 kelurahan.</p> | <p>3. <i>Raja Ampat regency consist of 24 subdistricts and 121 villages.</i></p> |
| <p>4. Kampung/desa adalah desa dan desa adat atau yang disebut dengan nama lain, selanjutnya disebut kampung adalah kesatuan masyarakat hukum yang memiliki batas wilayah yang berwenang untuk mengatur dan mengurus urusan pemerintahan, kepentingan masyarakat setempat berdasarkan prakarsa masyarakat, hak asal usul, dan/ atau hak tradisional yang diakui dan dihormati dalam sistem Pemerintahan Negara Kesatuan Republik Indonesia (Undang-Undang Nomor 6 Tahun 2014 tentang Desa).</p> | <p>4. <i>Village is village and custom village or that is called by other terms, hereinafter referred to as the village is the unity of the legal community who have territorial boundaries that are authorized to regulate and manage government affairs, the origin and local customs that are acknowledged and respected within the unitary System of Government Republic Indonesia (Law No. 6 Year 2014 about Village).</i></p> |
| <p>5. Kelurahan adalah suatu wilayah yang dipimpin oleh seorang Lurah sebagai perangkat daerah kabupaten dan atau daerah kota</p> | <p>5. <i>Special village is an area that is lead by a special village head (Lurah) as an apparatus of regency and or municipality under the district</i></p> |

dibawah kecamatan (Undang-Undang No. 32 Tahun 2004 tentang Pemerintahan Daerah).

(Law No. 32 Year 2004 about Local Governmental).

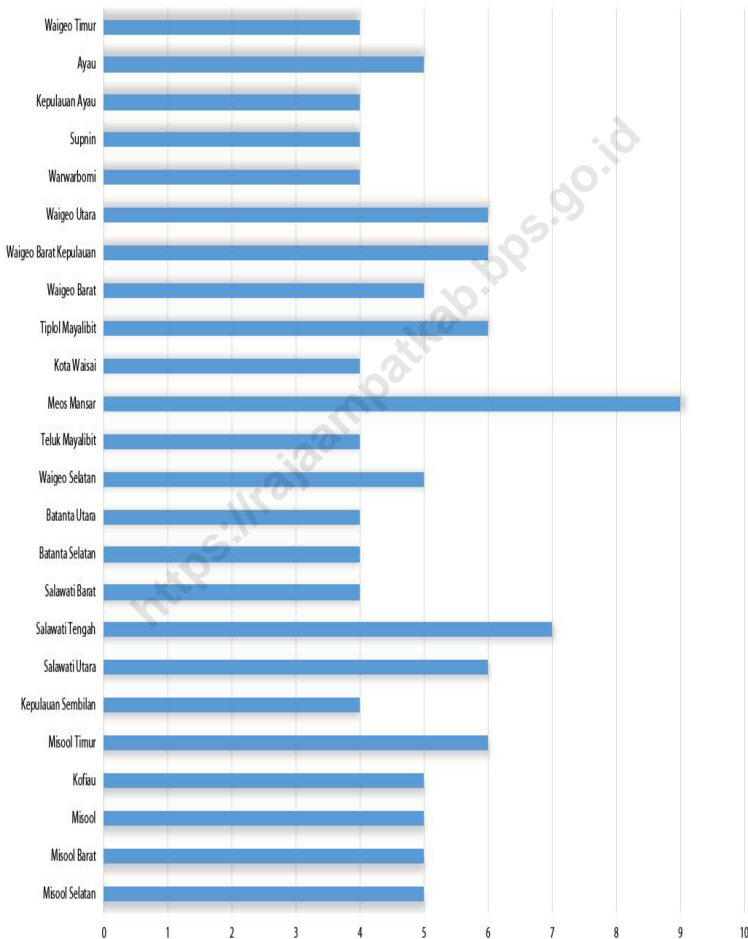
6. Pegawai Negeri Sipil (PNS) adalah setiap warga negara Republik Indonesia yang telah memenuhi syarat yang ditentukan, diangkat oleh pejabat yang berwenang dan disertai tugas dalam jabatan negeri, atau disertai tugas negara lainnya, dan digaji berdasarkan peraturan perundang-undangan yang berlaku. PNS terdiri dari PNS Pusat dan PNS Daerah.

6. *Civil Servants (PNS) is every citizen of the Republic of Indonesia which have been determined eligible, be appointed by the competent authority and assigned the task in a country office, or charge of any other country, and paid based on legislation and regulations. PNS consists of the central and regional civil servants.*

<https://rajaampatkab.go.id/>

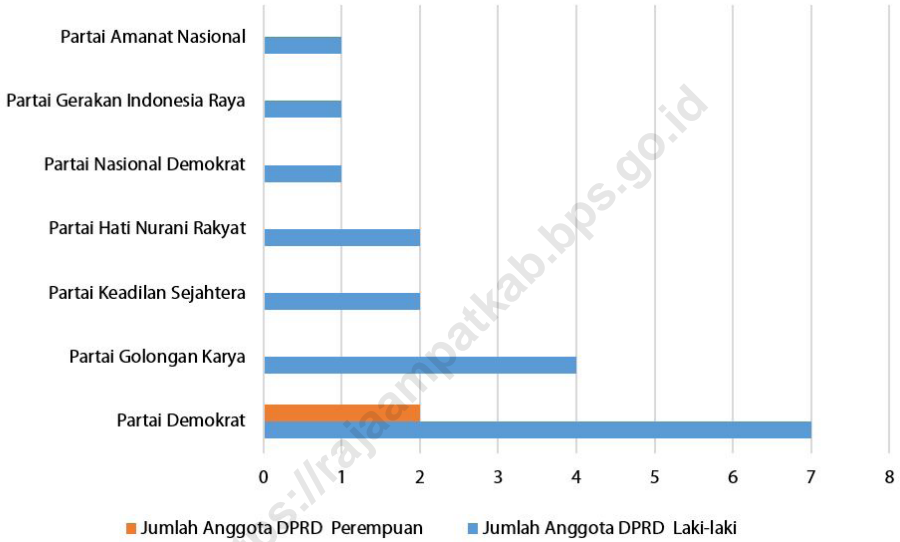
Gambar 2.1
Figures

Jumlah Kampung¹ Menurut Distrik di Kabupaten Raja Ampat, 2020
Number of Villages¹ by Subdistrict in Raja Ampat Regency, 2020



Catatan/Note: ¹ Termasuk kelurahan dan Unit Permukiman Transmigrasi (UPT)/Include Transmigration Settlement Unit
Sumber/Source: Peraturan Kepala Badan Pusat Statistik Nomor 29 Tahun 2019 Tanggal 15 Januari 2019 tentang Perubahan Atas Peraturan Kepala Badan Pusat Statistik Nomor 55 Tahun 2018 tentang Kode dan Nama Wilayah Kerja Statistik Tahun 2018
Chief Statistician Regulation Number 29/2019, January 15 2019, as a revision of Chief Statistician Regulation Number 55 of 2018 on Code and Name of Regional Level of Data Collection.

Gambar 2.2 Jumlah Anggota DPRD Menurut Partai Politik di Kabupaten Raja Ampat, 2020
Number of The Regional House of Representative's Member by Political Parties in Raja Ampat Regency, 2020



Sumber/Source: Sekretariat DPRD Kabupaten Raja Ampat/Regional House of Representative Secretariat of Raja Ampat Regency

2.1 WILAYAH ADMINISTRATIF ADMINISTRATIVE AREA

Tabel
Table 2.1.1 **Jumlah Kampung¹/Kelurahan Menurut Distrik di Kabupaten Raja Ampat, 2016–2020**
Number of Villages¹/Kelurahan by Subdistrict in Raja Ampat Regency, 2016–2020

Distrik Subdistrict	2016	2017	2018	2019	2020
(1)	(2)	(3)	(4)	(5)	(6)
Misool Selatan	5	5	5	5	5
Misool Barat	5	5	5	5	5
Misool Utara	5	5	5	5	5
Kofiau	5	5	5	5	5
Misool Timur	6	6	6	6	6
Kepulauan Sembilan	4	4	4	4	4
Salawati Utara	6	6	6	6	6
Salawati Tengah	7	7	7	7	7
Salawati Barat	4	4	4	4	4
Batanta Selatan	4	4	4	4	4
Batanta Utara	4	4	4	4	4
Waigeo Selatan	5	5	5	5	5
Teluk Mayalibit	4	4	4	4	4
Meos Mansar	9	9	9	9	9
Kota Waisai	4	4	4	4	4
Tiplol Mayalibit	6	6	6	6	6
Waigeo Barat	5	5	5	5	5
Waigeo Barat Kepulauan	6	6	6	6	6
Waigeo Utara	6	6	6	6	6
Warwarbomi	4	4	4	4	4
Supnin	4	4	4	4	4
Kepulauan Ayau	4	4	4	4	4
Ayau	5	5	5	5	5
Waigeo Timur	4	4	4	4	4
Raja Ampat	121	121	121	121	121

Catatan/Note: ¹ Termasuk kelurahan dan Unit Permukiman Transmigrasi (UPT)/Include Transmigration Settlement Unit
 Sumber/Source: Peraturan Kepala Badan Pusat Statistik Nomor 29 Tahun 2019 Tanggal 15 Januari 2019 tentang Perubahan Atas Peraturan Kepala Badan Pusat Statistik Nomor 55 Tahun 2018 tentang Kode dan Nama Wilayah Kerja Statistik Tahun 2018
 Chief Statistician Regulation Number 29/2019, January 15 2019, as a revision of Chief Statistician Regulation Number 55 of 2018 on Code and Name of Regional Level of Data Collection.

Tabel 2.1.2 Nama Kepala Distrik Menurut Distrik di Kabupaten Raja Ampat, 2020
Name of Head of Subdistrict by Subdistrict in Raja Ampat Regency, 2020

Distrik Subdistrict	Nama Kepala Distrik Name of Head of Subdistrict
(1)	(2)
Misool Selatan	Syamsul Rumasukun, S.STP.
Misool Barat	Abdul Manaf Wihel, S.Pd., M.Si.
Misool Utara	Bodale Wajo, S.H.
Kofiau	Erent's W. Sauyai, S.E.
Misool Timur	Kailan Macap, S.Sos.
Kepulauan Sembilan	Heri Mambraku, S.IP.
Salawati Utara	Sarifah Arfan, S.H., M.Si.
Salawati Tengah	Lukas Dorus Mambrasar, S.STP.
Salawati Barat	Diego Armando Mloey, S.IP.
Batanta Selatan	Lit Nikson Dey
Batanta Utara	Roselo Infaindan, S.IP.
Waigeo Selatan	Abdul Surfin Seseray, S.IP.
Teluk Mayalibit	Hiskia Daam, S.E.
Meos Mansar	Sergius Sauyai, S.E.
Kota Waisai	Alfred E. Suruan, S.STP.
Tiplol Mayalibit	Muhamad Saleh Miwit, S.H.
Waigeo Barat	Yudas Gimla, S.Sos., M.Adm.Pemb.
Waigeo Barat Kepulauan	Abu Saleh Tafalas
Waigeo Utara	La Makhmud, S.STP.
Warwarbomi	Anwar Kapitan Laut, S.IP.
Supnin	Rifael Jongel Umpes, S.IP, M.M.
Kepulauan Ayau	Frits Felix Dimara, S.Sos.
Ayau	Costerio Umpes
Waigeo Timur	Ayub A. Mirino

Sumber/Source: Sekretariat Daerah Kabupaten Raja Ampat/Administration Regional Secretariat of Raja Ampat Regency

2.2 DEWAN PERWAKILAN RAKYAT DAERAH THE REGIONAL HOUSE OF REPRESENTATIVE

Tabel 2.2.1 **Jumlah Anggota Dewan Perwakilan Rakyat Daerah Menurut Partai Politik dan Jenis Kelamin di Kabupaten Raja Ampat, 2020**
Number of The Regional House of Representative's Member by Political Parties and Sex in Raja Ampat Regency, 2020

Partai Politik <i>Political Parties</i>	Laki-laki <i>Male</i>	Perempuan <i>Female</i>	Jumlah <i>Total</i>
(1)	(2)	(3)	(4)
1. Partai Demokrat	7	2	9
2. Partai Golongan Karya	4	–	4
3. Partai Keadilan Sejahtera	2	–	2
4. Partai Hati Nurani Rakyat	2	–	2
5. Partai Nasional Demokrat	1	–	1
6. Partai Gerakan Indonesia Raya	1	–	1
7. Partai Amanat Nasional	1	–	1
Raja Ampat	18	2	20

Sumber/Source: Sekretariat DPRD Kabupaten Raja Ampat/*Regional House of Representative Secretariat of Raja Ampat Regency*

Tabel
Table 2.2.2

**Jumlah Keputusan Dewan Perwakilan Rakyat Daerah
Menurut Jenis Keputusan di Kabupaten Raja Ampat,
2017–2019**
*Number of The Regional House of Representative's Decree
by Type in Raja Ampat Regency, 2017–2019*

Jenis Keputusan <i>Type of Decree</i>	2017	2018	2019
(1)	(2)	(3)	(4)
1. Peraturan Daerah <i>Local Rule</i>	8	7	–
2. Keputusan DPRD <i>DPRD's Decree</i>	7	5	5
3. Keputusan Pimpinan DPRD <i>Chair's DPRD Decree</i>	13	8	12
Raja Ampat	28	20	17

Sumber/Source: Sekretariat DPRD Kabupaten Raja Ampat/*Regional House of Representative Secretariat of Raja Ampat Regency*

2.3 SUMBER DAYA MANUSIA HUMAN RESOURCES

Tabel 2.3.1 **Jumlah Pegawai Negeri Sipil Menurut Jabatan dan Jenis Kelamin di Kabupaten Raja Ampat, Desember 2019 dan Desember 2020**
Number of Civil Servants by Occupation and Sex in Raja Ampat Regency, December 2019 and December 2020

Jabatan <i>Occupation</i>	2019		Jumlah <i>Total</i>
	Laki-laki <i>Male</i>	Perempuan <i>Female</i>	
(1)	(2)	(3)	(4)
Fungsional Tertentu <i>Specific Functional</i>	397	480	877
Fungsional Umum <i>Staf General Functional</i>	764	355	1 119
Struktural/ <i>Structural</i>	500	198	698
Eselon V/ <i>5th Echelon</i>
Eselon IV/ <i>4th Echelon</i>
Eselon III/ <i>3rd Echelon</i>
Eselon II/ <i>2nd Echelon</i>
Eselon I/ <i>1st Echelon</i>
Raja Ampat	1 661	1 033	2 694

Jabatan <i>Occupation</i>	2020		Jumlah <i>Total</i>
	Laki-laki <i>Male</i>	Perempuan <i>Female</i>	
(1)	(2)	(3)	(4)
Fungsional Tertentu <i>Specific Functional</i>
Fungsional Umum <i>Staf General Functional</i>
Struktural/ <i>Structural</i>	579	219	798
Eselon V/ <i>5th Echelon</i>
Eselon IV/ <i>4th Echelon</i>	375	179	554
Eselon III/ <i>3rd Echelon</i>	174	35	209
Eselon II/ <i>2nd Echelon</i>	30	5	35
Eselon I/ <i>1st Echelon</i>	–	–	–
Raja Ampat	579	219	798

Sumber/Source: Badan Kepegawaian dan Pengembangan Sumber Daya Manusia Kabupaten Raja Ampat/ *Regional Civil and Human Resource Development Agency of Raja Ampat Regency*

Tabel
Table 2.3.2

Jumlah Pegawai Negeri Sipil Menurut Tingkat Pendidikan dan Jenis Kelamin di Kabupaten Raja Ampat, Desember 2019 dan Desember 2020
Number of Civil Servants by Educational Level and Sex in Raja Ampat Regency, December 2019 and December 2020

Tingkat Pendidikan <i>Educational Level</i>	2019		Jumlah <i>Total</i>
	Laki-laki <i>Male</i>	Perempuan <i>Female</i>	
(1)	(2)	(3)	(4)
Sampai dengan SD <i>Up to Primary School</i>	21	2	23
SMP/Sederajat <i>General Vocational Junior High School</i>	99	26	125
SMA/Sederajat <i>General/Vocational Senior High School</i>	710	328	1 038
Diploma I, II/Akta I, II <i>Diploma I, II/Akta I, II</i>
Diploma III/Akta III/Sarjana Muda <i>Diploma III/Akta III/Bachelor</i>	140	222	362
Tingkat Sarjana/Doktor/Ph.D <i>University Graduates</i>	642	422	1 064
Raja Ampat	1 612	1 000	2 612

Lanjutan Tabel/*Continued Table 2.3.2*

Tingkat Pendidikan <i>Educational Level</i>	2020		
	Laki-laki <i>Male</i>	Perempuan <i>Female</i>	Jumlah <i>Total</i>
(1)	(2)	(3)	(4)
Sampai dengan SD <i>Up to Primary School</i>	20	2	22
SMP/Sederajat <i>General Vocational Junior High School</i>	101	27	128
SMA/Sederajat <i>General/Vocational Senior High School</i>	705	330	1 035
Diploma I, II/Akta I, II <i>Diploma I, II/Akta I, II</i>
Diploma III/Akta III/Sarjana Muda <i>Diploma III/Akta III/Bachelor</i>	142	228	370
Tingkat Sarjana/Doktor/Ph.D <i>University Graduates</i>	670	439	1 109
Raja Ampat	1 638	1 026	2 664

Sumber/Source: Badan Kepegawaian dan Pengembangan Sumber Daya Manusia Kabupaten Raja Ampat/
Regional Civil and Human Resource Development Agency of Raja Ampat Regency

Tabel
Table 2.3.3

**Jumlah Pegawai Negeri Sipil Menurut Tingkat
Kepangkatan dan Jenis Kelamin di Kabupaten Raja
Ampat, Desember 2019 dan Desember 2020**
*Number of Civil Servants by Hierarchy and Sex in Raja
Ampat Regency, December 2019 and December 2020*

Pangkat/Golongan/Ruang <i>Hierarchy</i>	2019		Jumlah <i>Total</i>
	Laki-laki <i>Male</i>	Perempuan <i>Female</i>	
(1)	(2)	(3)	(4)
1. I/A (Juru Muda)	16	1	17
2. I/B (Juru Muda Tingkat I)	8	1	9
3. I/C (Juru)	49	6	55
4. I/D (Juru Tingkat I)	25	18	43
Golongan I/Range I	98	26	124
5. II/A (Pengatur Muda)	209	65	274
6. II/B (Pengatur Muda Tingkat I)	180	75	255
7. II/C (Pengatur)	126	73	199
8. II/D (Pengatur Tingkat I)	107	96	203
Golongan II/Range II	622	309	931
9. III/A (Penata Muda)	174	133	307
10. III/B (Penata Muda Tingkat I)	195	171	366
11. III/C (Penata)	193	171	364
12. III/D (Penata Tingkat I)	202	157	359
Golongan III/Range III	764	632	1 396
13. IV/A (Pembina)	124	45	169
14. IV/B (Pembina Tingkat I)	40	20	60
15. IV/C (Pembina Utama Muda)	13	1	14
16. IV/D (Pembina Utama Madya)	–	–	–
17. IV/E (Pembina Utama)	–	–	–
Golongan IV/Range IV	177	66	243
Raja Ampat	1 661	1 033	2 694

Lanjutan Tabel/Continued Table 2.3.3

Pangkat/Golongan/Ruang Hierarchy	2020		
	Laki-laki Male	Perempuan Female	Jumlah Total
(1)	(2)	(3)	(4)
1. I/A (Juru Muda)	14	1	15
2. I/B (Juru Muda Tingkat I)	9	1	10
3. I/C (Juru)	48	6	54
4. I/D (Juru Tingkat I)	25	18	43
Golongan I/Range I	96	26	122
5. II/A (Pengatur Muda)	180	55	235
6. II/B (Pengatur Muda Tingkat I)	190	78	268
7. II/C (Pengatur)	130	62	192
8. II/D (Pengatur Tingkat I)	99	100	199
Golongan II/Range II	599	295	894
9. III/A (Penata Muda)	163	116	279
10. III/B (Penata Muda Tingkat I)	205	186	391
11. III/C (Penata)	187	174	361
12. III/D (Penata Tingkat I)	211	156	367
Golongan III/Range III	766	632	1398
13. IV/A (Pembina)	125	51	176
14. IV/B (Pembina Tingkat I)	40	21	61
15. IV/C (Pembina Utama Muda)	11	1	12
16. IV/D (Pembina Utama Madya)	1	–	1
17. IV/E (Pembina Utama)	–	–	–
Golongan IV/Range IV	177	73	250
Raja Ampat	1 638	1 026	2 664

Sumber/Source: Badan Kepegawaian dan Pengembangan Sumber Daya Manusia Kabupaten Raja Ampat/
Regional Civil and Human Resource Development Agency of Raja Ampat Regency

2.4 KEUANGAN PEMERINTAH GOVERNMENT FINANCE

Tabel 2.4.1 Realisasi Pendapatan Pemerintah Kabupaten Raja Ampat Menurut Jenis Pendapatan (ribu rupiah), 2017–2020
Actual Raja Ampat Regency Government Revenues by Kind of Revenues (thousand rupiahs), 2017–2020

Jenis Pendapatan/Kind of Revenues	2017	2018
(1)	(2)	(3)
1. Pendapatan Asli Daerah (PAD)/Regional Revenue	37 313 724	21 102 503
1.1 Pajak Daerah/Regional Tax	3 409 650	5 755 276
1.2 Retribusi Daerah/Regional Retribution	4 944 100	4 674 009
1.3 Hasil Perusahaan Milik Daerah dan Pengelolaan Kekayaan Daerah yang Dipisahkan/Regional-Owned Company Revenue and Separated Management of Regional Wealth	-	2 078 093
1.4 Lain-lain PAD yang Sah/Other Regional Revenue	28 959 974	8 595 125
2. Dana Perimbangan/Balance Funds	807 691 010	882 326 020
2.1 Bagi Hasil Pajak/Tax Sharing Revenue	7 032 100	14 092 467
2.2 Bagi Hasil Bukan Pajak/Sumber Daya Alam/Non-Tax Sharing Revenue/Natural Resources	33 917 138	48 844 423
2.3 Dana Alokasi Umum/General Allocation Fund	642 520 914	666 645 462
2.4 Dana Alokasi Khusus/Special Allocation Fund	124 220 858	152 743 668
3. Lain-lain Pendapatan yang Sah/Other Revenue	318 447 418	301 524 945
3.1 Pendapatan Hibah/Grant	19 000 000	-
3.2 Dana Bagi Hasil Pajak dari Provinsi dan Pemerintah Daerah Lainnya/Tax Sharing Revenue from Provincial and Other Regional Governments	69 614 751	29 737 789
3.3 Dana Penyesuaian dan Otonomi Daerah/Regional Adjustment and Autonomy Fund	128 303 768	167 807 647
3.4 Bantuan Keuangan dari Provinsi atau Pemerintah Daerah Lainnya/Financial Assistance from Provincial or Other Regional Governments	92 673 942	90 332 849
3.5 Lainnya/Others	8 854 957	13 646 660
Jumlah/Total	1 163 452 152	1 204 953 468

Lanjutan Tabel/*Continued Table 2.4.1*

Jenis Pendapatan/ <i>Kind of Revenues</i>	2019	2020
(1)	(4)	(5)
1. Pendapatan Asli Daerah (PAD)/<i>Regional Revenue</i>	28 170 713	28 176 803
1.1 Pajak Daerah/ <i>Regional Tax</i>	8 069 546	8 301 675
1.2 Retribusi Daerah/ <i>Regional Retribution</i>	5 236 768	5 453 208
1.3 Hasil Perusahaan Milik Daerah dan Pengelolaan Kekayaan Daerah yang Dipisahkan/ <i>Regional-Owned Company Revenue and Separated Management of Regional Wealth</i>	3 812 324	3 812 323
1.4 Lain-lain PAD yang Sah/ <i>Other Regional Revenue</i>	11 052 075	10 609 595
2. Dana Perimbangan/<i>Balance Funds</i>	969 167 290	996 603 235
2.1 Bagi Hasil Pajak/ <i>Tax Sharing Revenue</i>	19 146 250	9 470 090
2.2 Bagi Hasil Bukan Pajak/Sumber Daya Alam/ <i>Non-Tax Sharing Revenue/Natural Resources</i>	51 271 908	73 426 774
2.3 Dana Alokasi Umum/ <i>General Allocation Fund</i>	681 500 674	681 500 674
2.4 Dana Alokasi Khusus/ <i>Special Allocation Fund</i>	217 248 458	232 205 697
3. Lain-lain Pendapatan yang Sah/<i>Other Revenue</i>	419 119 686	274 131 527
3.1 Pendapatan Hibah/ <i>Grant</i>	9 195 583	9 195 583
3.2 Dana Bagi Hasil Pajak dari Provinsi dan Pemerintah Daerah Lainnya/ <i>Tax Sharing Revenue from Provincial and Other Regional Governments</i>	111 080 047	98 601 340
3.3 Dana Penyesuaian dan Otonomi Daerah/ <i>Regional Adjustment and Autonomy Fund</i>	190 123 885	153 448 669
3.4 Bantuan Keuangan dari Provinsi atau Pemerintah Daerah Lainnya/ <i>Financial Assistance from Provincial or Other Regional Governments</i>	104 770 020	–
3.5 Lainnya/ <i>Others</i>	3 950 151	12 885 935
Jumlah/<i>Total</i>	1 416 457 689	1 425 399 564

Sumber/*Source*: Badan Kepegawaian dan Pengembangan Sumber Daya Manusia Kabupaten Raja Ampat/
Regional Civil and Human Resource Development Agency of Raja Ampat Regency

Tabel
Table 2.4.2**Realisasi Belanja Pemerintah Kabupaten Raja Ampat
Menurut Jenis Belanja (ribu rupiah), 2017–2020
Actual Raja Ampat Regency Government Expenditures by
Kind of Expenditures (thousand rupiahs), 2017–2020**

Jenis Pendapatan <i>Kind of Revenues</i>	2017	2018
(1)	(2)	(3)
1. Belanja Tidak Langsung/<i>Indirect Expenditures</i>	295 394 529	305 346 276
1.1 Belanja Pegawai/ <i>Personnel Expenditures</i>	262 123 051	274 993 403
1.2 Belanja Bunga/ <i>Interest Expenditures</i>	–	–
1.3 Belanja Subsidi/ <i>Subsidies Expenditures</i>	–	–
1.4 Belanja Hibah/ <i>Grant Expenditures</i>	14 544 035	10 546 358
1.5 Belanja Bantuan Sosial/ <i>Social Aid Expenditures</i>	18 727 443	19 806 515
1.6 Belanja Bagi Hasil/ <i>Sharing Fund Expenditure</i>	–	–
1.7 Belanja Bantuan Keuangan/ <i>Financial Aids Expenditures</i>	–	–
1.8 Belanja Tidak Terduga/ <i>Unpredicted Expenditures</i>	–	–
2. Belanja Langsung/<i>Direct Expenditures</i>	731 442 065	753 905 395
2.1 Belanja Pegawai/ <i>Personnel Expenditures</i>	–	–
2.2 Belanja Barang dan Jasa/ <i>Goods and Services Expenditures</i>	446 993 485	471 425 121
2.3 Belanja Modal/ <i>Capital Expenditure</i>	284 448 580	282 480 274
Jumlah/<i>Total</i>	1 026 836 594	1 059 251 671

Lanjutan Tabel/Continued Table 2.4.2

Jenis Pendapatan <i>Kind of Revenues</i>	2019	2020
(1)	(4)	(5)
1. Belanja Tidak Langsung/<i>Indirect Expenditures</i>	389 245 980	531 182 666
1.1 Belanja Pegawai/ <i>Personnel Expenditures</i>	353 872 076	348 197 929
1.2 Belanja Bunga/ <i>Interest Expenditures</i>		–
1.3 Belanja Subsidi/ <i>Subsidies Expenditures</i>	–	–
1.4 Belanja Hibah/ <i>Grant Expenditures</i>	6 829 000	6 829 000
1.5 Belanja Bantuan Sosial/ <i>Social Aid Expenditures</i>	28 544 904	28 863 690
1.6 Belanja Bagi Hasil/ <i>Sharing Fund Expenditure</i>	–	–
1.7 Belanja Bantuan Keuangan/ <i>Financial Aids Expenditures</i>	–	147 292 046
1.8 Belanja Tidak Terduga/ <i>Unpredicted Expenditures</i>	–	–
2. Belanja Langsung/<i>Direct Expenditures</i>	893 256 004	906 413 461
2.1 Belanja Pegawai/ <i>Personnel Expenditures</i>	–	75 774 299
2.2 Belanja Barang dan Jasa/ <i>Goods and Services Expenditures</i>	607 415 594	544 998 751
2.3 Belanja Modal/ <i>Capital Expenditure</i>	285 840 410	285 840 410
Jumlah/<i>Total</i>	1 282 501 984	1 437 596 127

Sumber/Source: Badan Kepegawaian dan Pengembangan Sumber Daya Manusia Kabupaten Raja Ampat/
Regional Civil and Human Resource Development Agency of Raja Ampat Regency

BAB 3

KEPENDUDUKAN & KETENAGAKERJAAN

STRUKTUR KELOMPOK UMUR PENDUDUK (PERSEN)

31,47 65,79 2,74



JUMLAH PENDUDUK

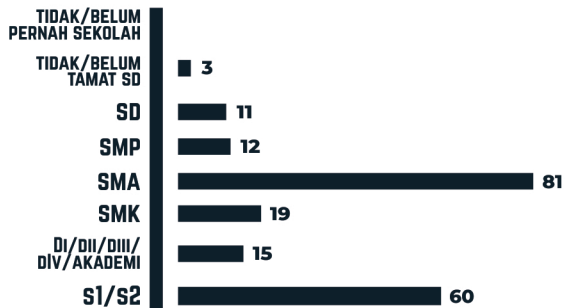
64.141

RASIO JENIS KELAMIN

112,2

Artinya setiap 100 perempuan terdapat 112 hingga 113 laki-laki

JUMLAH PENCARI KERJA



PENJELASAN TEKNIS**TECHNICAL NOTES**

1. Sumber utama data kependudukan adalah sensus penduduk yang dilaksanakan setiap sepuluh tahun sekali. Sensus penduduk telah dilaksanakan sebanyak enam kali sejak Indonesia merdeka, yaitu tahun 1961, 1971, 1980, 1990, 2000, dan 2010.

Di dalam sensus penduduk, pencacahan dilakukan terhadap seluruh penduduk yang berdomisili di wilayah teritorial Indonesia termasuk warga negara asing kecuali anggota korps diplomatik negara sahabat beserta keluarganya.

Metode pengumpulan data dalam sensus dilakukan dengan wawancara antara petugas sensus dengan responden dan juga melalui *e-census*. Pencatatan penduduk menggunakan konsep usual residence, yaitu konsep di mana penduduk biasa bertempat tinggal.

Bagi penduduk yang bertempat tinggal tetap dicacah di mana mereka biasa tinggal, sedangkan untuk penduduk yang tidak bertempat tinggal tetap dicacah di tempat di mana mereka ditemukan petugas sensus pada malam 'Hari Sensus'. Termasuk penduduk yang tidak bertempat tinggal tetap adalah tuna wisma, awak kapal berbendera Indonesia, penghuni perahu/rumah apung,

1. *The main source of demographic data is population census, which is conducted every ten years. Population Census has been conducted six times since Indonesia's independence: 1961, 1971, 1980, 1990, 2000, and 2010. The population census enumerates all residents who domicile in the entire territory of Indonesia including foreign citizens except the diplomatic corps members and their families.*

The method of data collection in a population census involves interviewing respondents and conducting e-census. Enumeration of the population uses the concept of "usual residence", which is the concept of "places where people usually live". De jure was applied to the permanent residents, while de facto was applied to non-permanent residents. The permanent residents were enumerated in place where they normally live, the non-permanent residents were enumerated where they were found by the enumerators, on the night of 'Census Date'. The non permanent residents include homeless people, ship crew, boat people, remote area community, and internally displaced persons. Those who had permanent residence and had been travelling away from their home for six months or more were not

masyarakat terpencil/terasing, dan pengungsi. Bagi mereka yang mempunyai tempat tinggal tetap dan sedang bepergian ke luar wilayah lebih dari enam bulan, tidak dicacah di tempat tinggalnya, tetapi dicacah di tempat tujuannya. Untuk tahun yang tidak dilaksanakan sensus penduduk, data kependudukan diperoleh dari hasil proyeksi penduduk. Proyeksi penduduk merupakan suatu perhitungan ilmiah yang didasarkan pada asumsi dari komponen-komponen perubahan penduduk, yaitu kelahiran, kematian, dan migrasi. Proyeksi penduduk Indonesia 2010–2035 menggunakan data dasar penduduk hasil SP2010.

2. **Penduduk Indonesia** adalah semua orang yang berdomisili di wilayah teritorial Indonesia selama 6 bulan atau lebih dan atau mereka yang berdomisili kurang dari 6 bulan tetapi bertujuan menetap.
3. **Laju pertumbuhan penduduk** adalah angka yang menunjukkan persentase penambahan penduduk dalam jangka waktu tertentu.
4. **Kepadatan penduduk** adalah rasio banyaknya penduduk per kilometer persegi.

enumerated in their permanent place, but in the place where they were during the census. For the periods where the population census is not conducted, population projection is done to estimate population during those years. The population projection is an estimate based on the demographic components, such as birth, death, and migration. Indonesia's 2010–2035 population projection used the 2010 Population Census as the base population.

2. **The population of Indonesia** are all residents of the entire territory of Indonesia who have stayed for six months or longer, and those who intended to stay more than six months even though their length of stay is less than six months.
3. **The growth rate of population** is the number that show percentage of population growth within a specified period.
4. **Population density** is ratio of population per square kilometer.

5. **Rasio jenis kelamin** adalah perbandingan antara penduduk laki-laki dan penduduk perempuan pada suatu wilayah dan waktu tertentu. Biasanya dinyatakan dengan banyaknya penduduk laki-laki untuk 100 penduduk perempuan.
6. **Distribusi penduduk** adalah pola persebaran penduduk di suatu wilayah, baik berdasarkan batas-batas geografis maupun berdasarkan batas-batas administrasi pemerintahan.
7. **Komposisi penduduk** adalah pola persebaran penduduk menurut karakteristiknya, contoh: penduduk menurut kelompok umur, penduduk menurut jenis kelamin.
8. **Rumah tangga** adalah seseorang atau sekelompok orang yang mendiami sebagian atau seluruh bangunan fisik/sensus dan biasanya tinggal bersama serta pengelolaan makan dari satu dapur. Yang dimaksud makan dari satu dapur adalah jika pengurusan kebutuhan sehari-harinya dikelola bersama-sama menjadi satu.
9. **Anggota rumah tangga** adalah semua orang yang biasanya bertempat tinggal di suatu rumah tangga, baik yang berada di rumah pada waktu pencacahan maupun yang sementara tidak
5. **Sex ratio** is the ratio of males population to females population in a given area and time, usually expressed as the number of males for every 100 females.
6. **Population distribution** is the pattern of population distribution in an area, either by geographic boundaries or by government administrative boundaries.
7. **Population composition** is the pattern of population distribution by its characteristics, example: population by age group, population by sex.
8. **Household** is an individual or group of people living in a physical/census building unit or part of it and usually commit on a common provision for food and other essentials of living. Common provision for food means one organising daily needs for all of household members.
9. **Household member** are those who usually lives in a household regardless of their location at the time of enumeration.

ada.

- 10. Rata-rata anggota rumah tangga** adalah angka yang menunjukkan rata-rata jumlah anggota rumah tangga per rumah tangga.
 - 11. Penduduk usia kerja** adalah penduduk yang berumur 15 tahun ke atas.
 - 12. Angkatan kerja** adalah penduduk usia kerja (15 tahun ke atas) yang bekerja, punya pekerjaan namun sementara tidak bekerja, dan pengangguran.
 - 13. Bekerja** adalah kegiatan ekonomi yang dilakukan oleh seseorang dengan maksud memperoleh atau membantu memperoleh pendapatan atau keuntungan dan lamanya bekerja paling sedikit 1 jam secara terus menerus dalam seminggu yang lalu (termasuk pekerja keluarga tanpa upah yang membantu dalam suatu usaha/kegiatan ekonomi).
 - 14. Jumlah jam kerja** seluruhnya adalah jumlah jam kerja yang digunakan untuk bekerja (tidak termasuk jam kerja istirahat resmi dan jam kerja yang digunakan untuk hal-hal di luar pekerjaan).
 - 15. Lapangan usaha** adalah bidang kegiatan dari pekerjaan/tempat bekerja di mana seseorang bekerja. Klasifikasi lapangan
- 10. Average household size** is the average number of household members per household.
 - 11. Working age population** is persons of 15 years and over.
 - 12. Labor force or economically active** are persons of 15 years and over, who in the previous week were working, temporarily absent from work but having jobs, and unemployment.
 - 13. Working** is economic activity conducted by a person and intended to earn income by doing work or helping to do work at least one hour continuously during the reference week (including unpaid family worker/s for any economic activity).
 - 14. Total working hours** is the total hours spent by an employee to perform all jobs (excluding the time used for other activities which are not classified as work).
 - 15. Industry** is field of a person's activity or establishment. The classification of industries follows the Indonesia Standard Industrial

usaha mengikuti Klasifikasi Baku Lapangan Usaha Indonesia (KBLI) dalam 1 digit.

Classification (KBLI) in one digit.

- 16. Status pekerjaan** adalah kedudukan seseorang dalam unit usaha/kegiatan dalam melakukan pekerjaan.
- 16. *Employment status*** is the status of a person at his place of work or establishment where he was employed.
- 17. Berusaha sendiri tanpa dibantu orang lain** adalah bekerja atau berusaha dengan menanggung risiko secara ekonomis, yaitu dengan tidak kembalinya ongkos produksi yang telah dikeluarkan dalam rangka usahanya tersebut, serta tidak menggunakan pekerja dibayar maupun pekerja tak dibayar, termasuk yang sifat pekerjaannya memerlukan teknologi atau keahlian khusus.
- 17. *Own-account worker*** is a person who works at his own risk without assisted by paid per mount worker or unpaid worker include technical job or skill job.
- 18. Berusaha dibantu buruh tidak tetap/buruh tidak dibayar** adalah bekerja atau berusaha atas risiko sendiri, dan menggunakan buruh/pekerja tak dibayar dan atau buruh/pekerja tidak tetap.
- 18. *Employer assisted by temporary workers/unpaid worker*** is a person who works at his own risk and assisted by temporary worker/unpaid worker.
- 19. Berusaha dibantu buruh tetap/buruh dibayar** adalah berusaha atas risiko sendiri dan mempekerjakan paling sedikit satu orang buruh/pekerja tetap yang dibayar.
- 19. *Employer assisted by permanent workers/paid workers*** is a person who does his business at her/his own risk at least one assisted by paid permanent worker.
- 20. Buruh/karyawan/pegawai** adalah seseorang yang bekerja pada orang lain atau instansi/kantor/perusahaan secara tetap
- 20. *Employee*** is a person who work permanently for other people or institution/office/ company and gains some money/cash or goods

dengan menerima upah/gaji baik berupa uang maupun barang. Buruh yang tidak mempunyai majikan tetap, tidak digolongkan sebagai buruh/karyawan, tetapi sebagai pekerja bebas. Seseorang dianggap memiliki majikan tetap jika memiliki 1 (satu) majikan (orang/rumah tangga) yang sama dalam sebulan terakhir, khusus pada sektor bangunan batasannya tiga bulan. Apabila majikannya instansi/lembaga, boleh lebih dari satu.

as wage/salary. Labor who have no permanent employer is not categorized as a laborer/ worker/ employee but casual worker. A laborers in general is considered to have a permanent employer if he has the same employer during the past month, particularly for building construction sector is 3 months. If the employer is an institution, more than 1 (one) employer is allowed.

21. Pekerja bebas adalah seseorang yang bekerja pada orang lain/ majikan/institusi yang tidak tetap (lebih dari 1 majikan dalam sebulan terakhir) di usaha pertanian baik berupa usaha rumah tangga maupun bukan usaha rumah tangga, ataupun di nonpertanian atas dasar balas jasa dengan menerima upah atau imbalan baik berupa uang maupun barang, dan baik dengan sistem pembayaran harian maupun borongan.

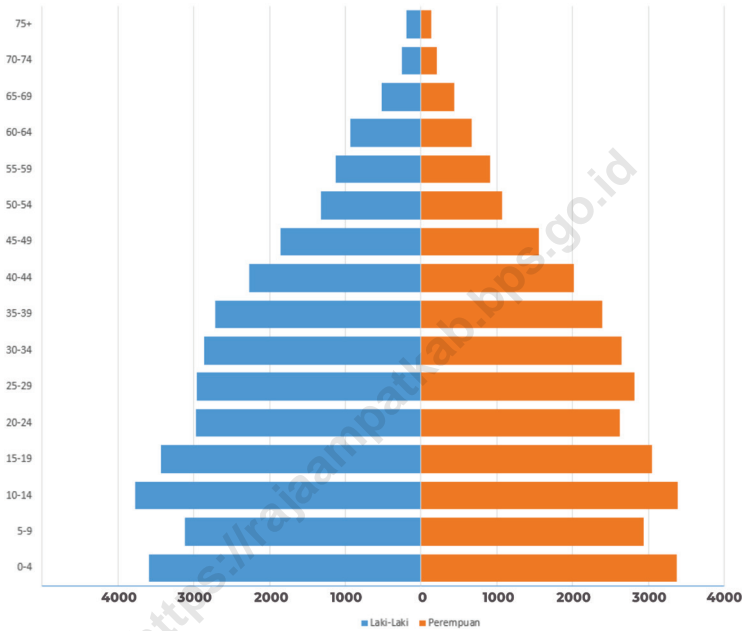
21. Casual employee is a person who does not work permanently for other people/employer/ institution (more than 1 employer during the last 1 month) in agricultural sector, either home industry or not home industry, or in non-agricultural sector based on remuneration paid with money or goods, and based on daily or contact payment system.

22. Pekerja tak dibayar adalah seseorang yang bekerja membantu usaha untuk memperoleh penghasilan/keuntungan yang dilakukan oleh salah seorang anggota rumah tangga atau bukan anggota rumah tangga tanpa mendapat upah/gaji baik berupa uang maupun barang.

22. Unpaid worker is a person who intended to work without pay, either with money or good, in an establishment run by other members of the family, relative or neighbour.

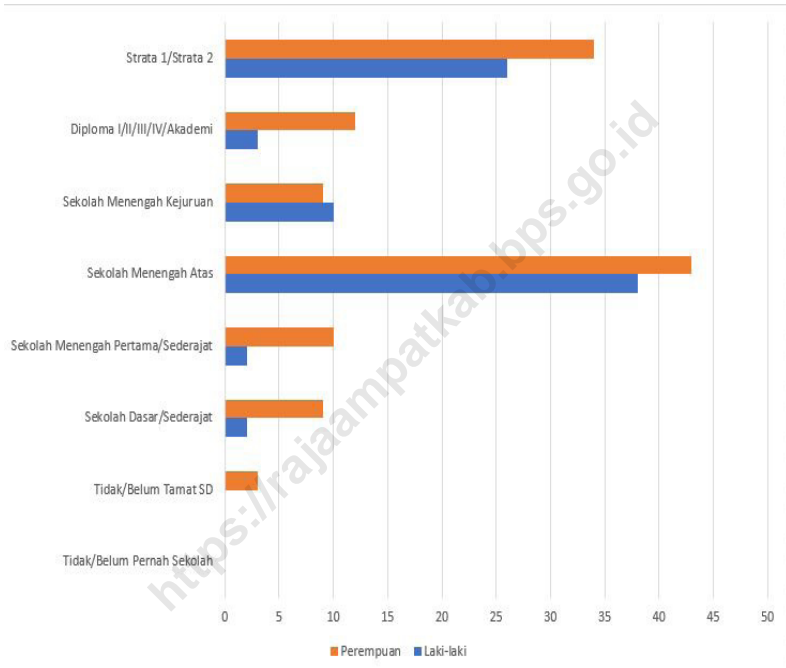
Gambar 3.1
Figures

Piramida Penduduk Kabupaten Raja Ampat, 2020
Population Pyramid of Raja Ampat Regency, 2020



Sumber/Source : BPS, Sensus Penduduk (SP) 2010 dan Proyeksi Penduduk Indonesia 2015–2045/BPS-Statistics Indonesia, 2010 Population Census and Indonesia Population Projection 2015–2045

Gambar 3.2 Pencari Kerja Menurut Pendidikan Tertinggi yang Ditamatkan di Kabupaten Raja Ampat, 2020
Figures 3.2 Job Applicants by Educational Attainment in Raja Ampat Regency, 2020



Sumber/Source : Dinas Tenaga Kerja dan Transmigrasi Kabupaten Raja Ampat/Man Power and Transmigration Office of Raja Ampat Regency

**3.1 PENDUDUK
POPULATION**

Tabel 3.1.1 Penduduk, Laju Pertumbuhan Penduduk per Tahun, Distribusi Persentase Penduduk, Kepadatan Penduduk, Rasio Jenis Kelamin Penduduk Menurut Distrik di Kabupaten Raja Ampat, 2020
Population, Annual Population Growth Rate, Percentage Distribution of Population, Population Density, and Population Sex Ratio by Subdistrict in Raja Ampat Regency, 2020

Distrik Subdistrict	Penduduk (ribu) Population (thousand)	Laju Pertumbuhan Penduduk 2010–2020 Annual Population Growth Rate (%) 2010–2020
(1)	(2)	(3)
Misool Selatan	3,504	0,02
Misool Barat	1,498	0,02
Misool Utara	2,017	0,01
Kofiau	2,599	0,00
Misool Timur	2,835	0,01
Kepulauan Sembilan	1,458	0,00
Salawati Utara	2,597	0,02
Salawati Tengah	1,992	0,00
Salawati Barat	1,121	0,02
Batanta Selatan	1,598	0,02
Batanta Utara	1,599	0,06
Waigeo Selatan	2,173	0,02
Teluk Mayalibit	1,297	-0,15
Meos Mansar	2,221	0,10
Kota Waisai	21,797	0,37
Tiplol Mayalibit	1,171	-0,03
Waigeo Barat	1,786	0,03
Waigeo Barat Kepulauan	2,768	0,03
Waigeo Utara	1,800	0,02
Warwarbomi	1,389	0,04
Supnin	1,117	0,01
Kepulauan Ayau	1,092	0,01
Ayau	1,103	-0,01
Waigeo Timur	1,609	0,02
Raja Ampat	64,141	0,04

Lanjutan Tabel/Continued Table 3.1.1

Distrik Subdistrict	Persentase Penduduk Percentage of Total Population	Kepadatan Penduduk per km² Population Density per sq.km
(1)	(4)	(5)
Misool Selatan	5,46	0,66
Misool Barat	2,34	0,96
Misool Utara	3,14	2,11
Kofiau	4,05	2,90
Misool Timur	4,42	1,94
Kepulauan Sembilan	2,27	1,22
Salawati Utara	4,05	0,16
Salawati Tengah	3,11	0,37
Salawati Barat	1,75	1,71
Batanta Selatan	2,49	1,17
Batanta Utara	2,49	0,87
Waigeo Selatan	3,39	0,36
Teluk Mayalibit	2,02	0,71
Meos Mansar	3,46	0,68
Kota Waisai	33,98	0,05
Tiplol Mayalibit	1,83	0,26
Waigeo Barat	2,78	4,90
Waigeo Barat Kepulauan	4,32	3,05
Waigeo Utara	2,81	1,04
Warwarbomi	2,17	1,38
Supnin	1,74	0,76
Kepulauan Ayau	1,70	5,11
Ayau	1,72	3,94
Waigeo Timur	2,51	1,16
Raja Ampat	100	1,05

Lanjutan Tabel/*Continued Table* 3.1.1

Distrik Subdistrict	Rasio Jenis Kelamin Population Sex Ratio
(1)	(6)
Misool Selatan	115,1
Misool Barat	110,4
Misool Utara	112,3
Kofiau	114,8
Misool Timur	106,6
Kepulauan Sembilan	102,8
Salawati Utara	111,5
Salawati Tengah	109,0
Salawati Barat	109,5
Batanta Selatan	117,7
Batanta Utara	114,1
Waigeo Selatan	107,3
Teluk Mayalibit	112,3
Meos Mansar	112,5
Kota Waisai	112,6
Tiplol Mayalibit	107,3
Waigeo Barat	112,4
Waigeo Barat Kepulauan	122,2
Waigeo Utara	111,0
Warwarbomi	107,3
Supnin	124,3
Kepulauan Ayau	106,8
Ayau	110,5
Waigeo Timur	112,8
Raja Ampat	112,2

Sumber/*Source*: Hasil SP2020 (September)/*The result of the 2020 Population Census (September)*

Tabel 3.1.2 Jumlah Penduduk Menurut Jenis Kelamin di Kabupaten Raja Ampat (ribu), 2020
Table 3.1.2 Population by Gender in Raja Ampat Regency (thousand), 2020

Distrik Subdistrict	Laki-laki Male	Perempuan Female	Jumlah Total
(1)	(2)	(3)	(4)
Misool Selatan	1,875	1,629	3,504
Misool Barat	0,786	0,712	1,498
Misool Utara	1,067	0,950	2,017
Kofiau	1,389	1,210	2,599
Misool Timur	1,463	1,372	2,835
Kepulauan Sembilan	0,739	0,719	1,458
Salawati Utara	1,369	1,228	2,597
Salawati Tengah	1,039	0,953	1,992
Salawati Barat	0,586	0,535	1,121
Batanta Selatan	0,864	0,734	1,598
Batanta Utara	0,852	0,747	1,599
Waigeo Selatan	1,125	1,048	2,173
Teluk Mayalibit	0,686	0,611	1,297
Meos Mansar	1,176	1,045	2,221
Kota Waisai	11,546	10,251	21,797
Tiplol Mayalibit	0,606	0,565	1,171
Waigeo Barat	0,945	0,841	1,786
Waigeo Barat Kepulauan	1,522	1,246	2,768
Waigeo Utara	0,947	0,853	1,800
Warwarbomi	0,719	0,670	1,389
Supnin	0,619	0,498	1,117
Kepulauan Ayau	0,564	0,528	1,092
Ayau	0,579	0,524	1,103
Waigeo Timur	0,853	0,756	1,609
Raja Ampat	33,916	30,225	64,141

Sumber/Source: Hasil SP2020 (September)/The result of the 2020 Population Census (September)

Tabel 3.1.3 Jumlah Penduduk Menurut Kelompok Umur di Kabupaten Raja Ampat (ribu), 2020
Population by Age Groups in Raja Ampat Regency (thousand), 2020

Kelompok Umur Age Group	Jumlah Total
(1)	(2)
0 – 4	6,974
5 – 9	6,051
10 – 14	7,162
15 – 19	6,482
20 – 24	5,598
25 – 29	5,771
30 – 34	5,511
35 – 39	5,108
40 – 44	4,288
45 – 49	3,408
50 – 54	2,386
55 – 59	2,043
60 – 64	1,601
65 – 69	0,956
70 – 74	0,471
74+	0,331
Raja Ampat	64,141

Sumber/Source: Hasil Perapihan Umur dari Data Administratif dan SP2020 (September)/The Result of Smoothing Single Year of Age from Administrative Data and the 2020 Population Census (September)

3.2 KETENAGAKERJAAN EMPLOYMENT

Tabel 3.2.1 Jumlah Penduduk Berumur 15 Tahun Keatas Menurut Jenis Kegiatan Selama Seminggu yang Lalu dan Jenis Kelamin di Kabupaten Raja Ampat, 2020
Population Aged 15 Years and Over by Type of Activity During The Previous Week and Sex in Raja Ampat Regency, 2020

Kegiatan Utama <i>Main Activity</i>	Jenis Kelamin/Sex		
	Laki-Laki <i>Male</i>	Perempuan <i>Female</i>	Jumlah <i>Total</i>
(1)	(2)	(3)	(4)
I. Angkatan Kerja/ <i>Economically Active</i>	15 074	9 240	24 314
1. Bekerja/ <i>Working</i>	14 725	8 925	23 650
2. Pengangguran Terbuka/ <i>Unemployment</i>	349	315	664
II. Bukan Angkatan Kerja/ <i>Economically Inactive</i>	3 110	6 425	9 535
1. Sekolah/ <i>Attending School</i>	1 151	1 518	2 669
2. Mengurus Rumah Tangga/ <i>Housekeeping</i>	988	4 664	5 652
3. Lainnya/ <i>Others</i>	971	243	1 214
Jumlah/<i>Total</i>	18 184	15 665	33 849

Sumber/*Source*: BPS, Survei Angkatan Kerja Nasional (Sakernas) Agustus/BPS-Statistics Indonesia, August National Labor Force Survey

Tabel 3.2.2
Table

Penduduk Berumur 15 Tahun ke Atas Menurut Pendidikan Tertinggi yang Ditamatkan dan Jenis Kegiatan Selama Seminggu yang Lalu di Kabupaten Raja Ampat, 2020
Population 15 Years of Age and Over by Educational Attainment and Type of Activity During the Previous Week in Raja Ampat Regency, 2020

Pendidikan Tertinggi yang Ditamatkan ¹ <i>Educational Attainment¹</i>	Angkatan Kerja/ <i>Economically Active</i>			Persentase Bekerja terhadap Angkatan Kerja <i>Percentage of Working to Economically Active</i>
	Bekerja <i>Working</i>	Pengangguran ² <i>Unemployment²</i>	Jumlah Angkatan Kerja <i>Total of Economically Active</i>	
(1)	(2)	(3)	(4)	(5)
0	9 344	106	9 450	98,88
1	4 445	102	4 547	97,76
2	6 560	363	6 923	94,76
3	3 301	93	3 394	97,26
Jumlah/Total	23 650	664	24 314	97,00

Lanjutan Tabel/Continued Table 3.2.2

Pendidikan Tertinggi yang Ditamatkan¹ <i>Educational Attainment¹</i>	Bukan Angkatan Kerja <i>Not Economically Active</i>	Jumlah Total	Persentase Angkatan Kerja terhadap Penduduk Usia Kerja <i>Percentage of Economically Active to Working Age Population</i>
(1)	(6)	(7)	(8)
0	4 251	13 701	68,97
1	3 016	7 563	60,12
2	2 042	8 965	77,22
3	226	3 620	93,76
Jumlah/Total	9 535	33 849	71,83

- Catatan/Note:
- ¹ 0. ≤ Sekolah Dasar (SD)/≤ *Primary School*
 1. Sekolah Menengah Pertama/*Junior High School*
 2. Sekolah Menengah Atas/*Senior High School*
 3. Perguruan Tinggi/*Collage*
 - ² - Mencari pekerjaan/*Looking for work*
 - Mempersiapkan usaha/*Establishing a new business/firm*
 - Merasa tidak mungkin mendapat pekerjaan/*Hopeless of job*
 - Sudah punya pekerjaan tetapi belum mulai bekerja/*Have a job in future start*

Sumber/Source: BPS, Survei Angkatan Kerja Nasional (Sakernas) Agustus/BPS-Statistics Indonesia, August National Labor Force Survey

Tabel
Table 3.2.3

Penduduk Berumur 15 Tahun Ke Atas yang Bekerja Selama Seminggu yang Lalu Menurut Status Pekerjaan Utama dan Jenis Kelamin di Kabupaten Raja Ampat, 2020
Population 15 Years of Age and Over who Worked During The Previous Week by Main Employment Status and Sex in Raja Ampat Regency, 2020

Status Pekerjaan Utama <i>Main Employment Status</i>	Laki-Laki <i>Male</i>	Perempuan <i>Female</i>	Jumlah <i>Total</i>
(1)	(2)	(3)	(4)
Berusaha sendiri <i>Own account worker</i>	3 776	2 241	6 017
Berusaha dibantu buruh tidak tetap/buruh tidak dibayar <i>Employer assisted by temporary worker/unpaid worker</i>	2 284	897	3 181
Berusaha dibantu buruh tetap/buruh dibayar <i>Employer assisted by permanent worker/paid worker</i>	393	70	463
Buruh/Karyawan/Pegawai/ <i>Employee</i>	6 659	3 093	9 752
Pekerja bebas <i>Casual worker</i>	660	282	942
Pekerja keluarga/tak dibayar <i>Family worker/unpaid worker</i>	953	2 342	3 295
Jumlah/Total	14 725	8 925	23 650

Sumber/Source: BPS, Survei Angkatan Kerja Nasional (Sakernas) Agustus/BPS-Statistics Indonesia, August National Labor Force Survey

Tabel 3.2.4 Penduduk Berumur 15 Tahun Ke Atas yang Bekerja Selama Seminggu yang Lalu Menurut Kelompok Umur dan Jenis Kelamin di Kabupaten Raja Ampat, 2020
Table 3.2.4 Population 15 Years of Age and Over who Worked During The Previous Week by Age Group and Sex in Raja Ampat Regency, 2020

Kelompok Umur Age Group	Laki-Laki Male	Perempuan Female	Jumlah Total
(1)	(2)	(3)	(4)
15 – 19	824	197	1 021
20 – 24	1 647	989	2 636
25 – 29	2 146	1 359	3 505
30 – 34	2 055	1 281	3 336
35 – 39	1 954	1 036	2 990
40 – 44	1 478	1 013	2 491
45 – 49	1 515	1 134	2 649
50 – 54	1 236	599	1 835
55 – 59	821	602	1 423
60 – 64	1 049	715	1 764
Raja Ampat	14 725	8 925	23 650

Sumber/Source: BPS, Survei Angkatan Kerja Nasional (Sakernas) Agustus/BPS-Statistics Indonesia, August National Labor Force Survey

Tabel
Table 3.2.5

Penduduk Berumur 15 Tahun Ke Atas yang Bekerja Selama Seminggu yang Lalu Menurut Lapangan Pekerjaan Utama dan Jenis Kelamin di Kabupaten Raja Ampat, 2020
Population 15 Years of Age and Over who Worked During The Previous Week by Main Industry and Sex in Raja Ampat Regency, 2020

Lapangan Pekerjaan Utama Main Industry	Laki-Laki Male	Perempuan Female	Jumlah Total
(1)	(2)	(3)	(4)
Pertanian, Perkebunan, Kehutanan, Perburuan & Perikanan	5 550	2 704	8 254
Pertambangan dan Penggalian	408	324	732
Industri Pengolahan	1 497	1 454	2 951
Listrik, Gas dan Air Minum	109	0	109
Konstruksi	1 377	18	1 395
Perdagangan, Rumah Makan dan Jasa Akomodasi	690	1 294	1 984
Transportasi, Pergudangan dan Komunikasi	717	0	717
Lembaga Keuangan, Real Estate, Ush Persewaan & Js Persh	451	42	493
Jasa Kemasyarakatan, Sosial dan Perorangan	3 926	3 089	7 015
Raja Ampat	14 725	8 925	23 650

Sumber/Source: BPS, Survei Angkatan Kerja Nasional (Sakernas) Agustus/BPS-Statistics Indonesia, August National Labor Force Survey

Tabel 3.2.6 Penduduk Berumur 15 Tahun Ke Atas yang Bekerja Selama Seminggu yang Lalu Menurut Jumlah Jam Kerja Pada Pekerjaan Utama dan Jenis Kelamin di Kabupaten Raja Ampat, 2020
Population 15 Years of Age and Over who Worked During The Previous Week by Number of Working Hours on Main Industry and Sex in Raja Ampat Regency, 2020

Jumlah Jam Kerja Pada Pekerjaan Utama (jam) Number of Working Hours on Main Industry (hours)	Laki-Laki Male	Perempuan Female	Jumlah Total
(1)	(2)	(3)	(4)
0	1 786	1 172	2 958
1 – 14	1 621	1 989	3 610
15 – 24	1 490	1 535	3 025
25 – 34	2 788	1 758	4 546
35 – 40	2 184	560	2 744
41+	4 856	1 911	6 767
Raja Ampat	14 725	8 925	23 650

Sumber/Source: BPS, Survei Angkatan Kerja Nasional (Sakernas) Agustus/BPS-Statistics Indonesia, August National Labor Force Survey

Tabel
Table 3.2.7

Penduduk Berumur 15 Tahun Ke Atas yang Bekerja Selama Seminggu yang Lalu Menurut Jumlah Jam Kerja Seluruhnya dan Jenis Kelamin di Kabupaten Raja Ampat, 2020
Population 15 Years of Age and Over who Worked During The Previous Week by Total Working Hours and Sex in Raja Ampat Regency, 2020

Jumlah Jam Kerja Seluruhnya (jam) <i>Total Working Hours (hours)</i>	Laki-Laki <i>Male</i>	Perempuan <i>Female</i>	Jumlah <i>Total</i>
(1)	(2)	(3)	(4)
0	1 786	1 172	2 958
1 – 14	1 522	1 934	3 456
15 – 24	1 476	1 431	2 907
25 – 34	2 754	1 608	4 362
35 – 40	2 073	609	2 682
41+	5 114	2 171	7 285
Raja Ampat	14 725	8 925	23 650

Sumber/Source: BPS, Survei Angkatan Kerja Nasional (Sakernas) Agustus/BPS-Statistics Indonesia, August National Labor Force Survey

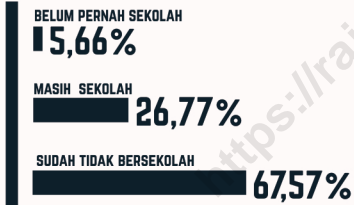
Tabel 3.2.8 **Pencari Kerja Terdaftar Menurut Pendidikan Tertinggi yang Ditamatkan dan Jenis Kelamin di Kabupaten Raja Ampat, 2020**
Registered Job Applicants by Educational Attainment and Sex in Raja Ampat Regency, 2020

Pendidikan Tertinggi yang Ditamatkan <i>Educational Attainment</i>	Laki-laki <i>Male</i>	Perempuan <i>Female</i>	Jumlah Total
(1)	(2)	(3)	(4)
Tidak/Belum Pernah Sekolah <i>No Schooling</i>	–	–	–
Tidak/Belum Tamat SD <i>Not Yet Completed Primary School</i>	–	3	3
Sekolah Dasar/Sederajat <i>General/Junior High School</i>	2	9	11
Sekolah Menengah Pertama/Sederajat <i>General/Junior High School</i>	2	10	12
Sekolah Menengah Atas <i>Senior High School</i>	38	43	81
Sekolah Menengah Kejuruan <i>Vocational High School</i>	10	9	19
Diploma I/II/III/Akademi <i>Diploma I/II/III/Academy</i>	3	12	15
Strata 1/Strata 2 <i>University</i>	26	34	60
Raja Ampat	81	120	201

Sumber/Source: Dinas Tenaga Kerja dan Transmigrasi Kabupaten Raja Ampat/*Man Power and Transmigration Office of Raja Ampat Regency*

BAB 4 SOSIAL DAN KESEJAHTERAAN RAKYAT

PERSENTASE PENDUDUK LAKI-LAKI DAN PEREMPUAN BERUMUR 7-24 KE ATAS DAN STATUS PENDIDIKAN



ANGKA PARTISIPASI MURNI

SD	94,62%
SMP	51,26%
SMA	47,87%



KASUS PENYAKIT TERBANYAK

- 367 Rhino Faringitis Akut
- 142 Hipertensi
- 127 Dyspepsia



TENAGA MEDIS

- 11 Dokter Umum
- 258 Perawat
- 165 Bidan



FASILITAS KESEHATAN

- 1 Rumah Sakit
- 20 Puskesmas

PENJELASAN TEKNIS**TECHNICAL NOTES**

1. **Tidak/belum pernah sekolah** adalah mereka yang tidak pernah atau belum pernah terdaftar dan tidak pernah atau belum pernah aktif mengikuti pendidikan di suatu jenjang pendidikan formal. Termasuk juga yang tamat/belum tamat taman kanak-kanak tetapi tidak melanjutkan ke sekolah dasar.
 2. **Masih bersekolah** adalah mereka yang terdaftar dan aktif mengikuti pendidikan formal dan nonformal (Paket A, B, atau C), baik pendidikan dasar, menengah maupun pendidikan tinggi. Bagi mahasiswa yang sedang cuti dianggap masih bersekolah.
 3. **Tidak bersekolah lagi** adalah mereka yang pernah terdaftar dan aktif mengikuti pendidikan di suatu jenjang pendidikan formal dan nonformal (Paket A, B, atau C), tetapi pada saat pencacahan tidak lagi terdaftar dan tidak aktif mengikuti pendidikan.
 4. **Tamat sekolah** adalah menyelesaikan pelajaran yang ditandai dengan lulus ujian akhir pada kelas atau tingkat terakhir suatu jenjang pendidikan di sekolah negeri maupun swasta dengan mendapatkan tanda tamat belajar/ijazah. Seseorang yang belum mengikuti pelajaran
1. **Not/never attending school** is someone who has never attended or never been registered in a formal education, such as primary, secondary, and tertiary education. Those who just completed kindergarten are considered as never attended school.
 2. **Attending school** is someone who is currently attending primary, secondary, or tertiary education, including package A, package B, or package C. College student who postpones his/her study is considered as attending school.
 3. **Not attending school anymore** is someone who had enrolled and participated in formal and non-formal education in the past including package A, package B, or package C, but currently does not attend school.
 4. **Completed particular level of education** is someone who has completed particular level of education in private or public school and accepting graduation certificate. Someone who has never attended the highest grade but passed the final exam is considered as completed particular level of

pada kelas tertinggi tetapi telah mengikuti ujian akhir dan lulus dianggap tamat sekolah.

5. Dapat membaca dan menulis artinya dapat membaca dan menulis kata-kata/kalimat sederhana dengan suatu aksara tertentu.

6. Jalur Pendidikan di Indonesia terdiri atas 1) pendidikan formal, 2) pendidikan nonformal, dan 3) pendidikan informal yang ketiganya dapat saling melengkapi dan memperkaya (Undang-Undang No. 20 Tahun 2013 tentang Sistem Pendidikan Nasional).

7. Jenjang Pendidikan Formal terdiri atas pendidikan dasar, pendidikan menengah, dan pendidikan tinggi. Jenis pendidikan yang diajarkan mencakup pendidikan umum, kejuruan, akademik, profesi, vokasi, keagamaan, dan khusus.

a. Pendidikan Dasar berbentuk Sekolah Dasar (SD) dan Madrasah Ibtidaiyah (MI) atau bentuk lain yang sederajat serta Sekolah Menengah Pertama (SMP) dan Madrasah Tsanawiyah (MTs), atau bentuk lain yang sederajat.

b. Pendidikan Menengah berbentuk Sekolah Menengah Atas (SMA), Madrasah Aliyah (MA), Sekolah Menengah Kejuruan (SMK), dan Madrasah Aliyah

education.

5. *Able to read and write* is the ability to read and write at least a simple sentence in any letter of alphabets.

6. *The Education System in Indonesia* consists of 1) a formal education, 2) non-formal education, and 3) informal education that all three can be complementary and enriching (Law No. 20 Year 2013 about The National Education System).

7. *The Formal Education Level* consists of primary education, secondary education, and high education. The kind of education that taught consists of general education, vocational, academic, professional, religious, and specific education.

a. *The Primary Education* consists of Elementary School and Islamic Elementary School or other equivalent forms and Junior High School and MTs, or other equivalent forms.

b. *The Secondary Education* consists of the senior high school, MA, Vocational School, and Vocational Madrasah Aliyah, or other equivalent forms.

c. *The High Education* consists

Kejuruan (MAK), atau bentuk lain yang sederajat.

c. Pendidikan Tinggi merupakan jenjang pendidikan setelah pendidikan menengah yang mencakup program pendidikan diploma, sarjana, magister, spesialis, dan doktor yang diselenggarakan oleh perguruan tinggi. Perguruan tinggi dapat berbentuk akademi, politeknik, sekolah tinggi, institut, atau universitas.

of the education level after the secondary education that consists of diplomas, bachelor, master, specialist, and doctoral degrees that are held by the college. The colleges can be academy, polytechnic, high school, institute, or university.

8. Angka Partisipasi Sekolah (APS) adalah proporsi anak sekolah pada usia jenjang pendidikan tertentu dalam kelompok usia yang sesuai dengan jenjang pendidikan tersebut.

8. School Participation Rate is the proportion of children at the edge level of education in the age group that corresponds to the education level.

9. Angka Partisipasi Kasar (APK) adalah proporsi jumlah penduduk yang sedang bersekolah pada suatu jenjang pendidikan terhadap jumlah penduduk usia sekolah yang sesuai dengan jenjang pendidikan tersebut. APK mengindikasikan partisipasi sekolah penduduk sesuai jenjang pendidikannya. APK Sekolah Dasar (SD) merupakan persentase jumlah penduduk yang sedang bersekolah pada jenjang SD terhadap jumlah penduduk usia 7-12 tahun. Nilai APK bisa lebih dari 100 persen karena populasi murid yang bersekolah pada jenjang pendidikan tertentu dapat mencakup anak di luar batas

9. Gross Enrollment Rate (GER) is the proportion of children who were in school at the level of education of the school age population that is in accordance with the level of education. GER of primary school means the percentage of population who were in primary school to the number of aged 7-12 years. GER could be more than 100 percent because the student population in certain education level includes children beyond the age limit of school education.

usia sekolah yang seharusnya.

- 10. Angka Partisipasi Murni (APM)** adalah proporsi penduduk kelompok usia sekolah tertentu yang masih bersekolah pada jenjang pendidikan yang sesuai dengan kelompok usianya terhadap jumlah penduduk pada kelompok usia sekolah tersebut. APM berfungsi untuk menunjukkan partisipasi pendidikan penduduk pada tingkat pendidikan yang sesuai dengan usianya atau melihat penduduk usia sekolah yang dapat bersekolah tepat waktu.
- 11. Rumah Sakit** adalah tempat pemeriksaan dan perawatan kesehatan, biasanya berada di bawah pengawasan dokter/tenaga medis, yang melayani penderita yang sakit untuk berobat rawat jalan atau rawat inap.
- 12. Puskesmas (Pusat Kesehatan Masyarakat)** adalah unit pelaksana teknis dinas kesehatan kabupaten/kota yang mempunyai fungsi utama sebagai penyelenggara pelayanan kesehatan tingkat pertama. Wilayah kerja puskesmas maksimal adalah satu distrik dan untuk dapat menjangkau wilayah kerjanya, puskesmas mempunyai jaringan pelayanan yang meliputi unit Puskesmas Pembantu (Pustu),
- 10. Net Enrollment Rate (NER)** is the proportion of children school age attending school on a certain level of education in accordance with the age group to the total population in the age group of the school. NER serves to demonstrate the participation of education of the population that is appropriate to their age.
- 11. Hospital** is a place for health check, usually controlled/supervised by doctors/medical personnel to serve the ill patients to get outpatient or inpatient treatment services.
- 12. Public Health Center** is technical implementation unit of regency health department that have the primary function as a first-level health care providers. The working area standard of public health center is one district and to reach their working areas, public health centers have a service network covering subsidiary of public health center, mobile public health center units, and midwife units (Regulation of the Minister

unit Puskesmas Keliling (Puskel), dan unit bidan desa/komunitas (Peraturan Menteri Kesehatan RI No. 75 Tahun 2014 Tentang Pusat Kesehatan Masyarakat).

of Health of Indonesia Number 75 Year 2014 about Public Health Center).

13. Apotek adalah suatu tempat tertentu yang digunakan untuk melakukan pekerjaan kefarmasian, dan penyaluran/ penjualan obat atau bahan farmasi dan perbekalan kesehatan lainnya kepada masyarakat yang dikelola oleh tenaga apoteker (Peraturan Menteri Kesehatan RI No. 1332 Tahun 2002 Tentang Perubahan Atas Peraturan Menteri Kesehatan RI No. 922/MENKES/PER/X/1993 Tentang Ketentuan dan Tata Cara Pemberian Izin Apotek).

13. Pharmacy is a specific place that is used for pharmaceutical jobs, and distribution/sale of drugs/ pharmaceuticals and other medical supplies to people that are administered by trained pharmacist (Regulation of the Minister of Health of Indonesia Number 1332 Year 2002 about the Changes of Regulation of the Minister of Health of Indonesia Number 922/MENKES/PER/X/1993 about Pro- vision and Procedures for Administration of Licensed Pharmacies).

14. Imunisasi adalah memasukkan kuman atau racun penyakit tertentu yang sudah dilemahkan (vaksin) ke dalam tubuh dengan cara disuntik atau diminum (diteteskan dalam mulut) dengan maksud agar terjadi kekebalan tubuh terhadap penyakit tersebut.

14. Immunization is putting enervated microbe of a certain disease into human body by injection or drinking (dropping into mouth) to make the body immune to that disease.

15. BCG (Bacillus Calmette Guerin) merupakan vaksinasi untuk mencegah penyakit TBC, diberikan pada bayi baru lahir atau anak, dengan suntikan pada kulit pangkal lengan atas. Bekas suntikan kemudian akan membentuk tonjolan kecil jaringan parut pada kulit lengan

15. BCG (Bacillus Calmette Guerin) is a vaccine to prevent TBC disease, given to newborns or children, by injection at the base of the skin of the upper arm. Injection site will form little bumps of scar tissue in the skin of the upper arm. BCG injections given to children 1 times.

atas. Suntikan BCG diberikan kepada anak sebanyak 1 kali.

- 16. DPT (Difteri, Pertusis, Tetanus)** merupakan vaksin untuk mencegah penyakit Difteri, Pertusis, dan Tetanus yang diberikan pada bayi berumur 3 bulan ke atas, dengan suntikan pada paha, diulang 1 bulan dan 2 bulan kemudian, sehingga suntikan imunisasi DPT lengkap pada balita berjumlah 3 kali (kadang-kadang selang waktu antar suntikan bisa lebih dari 1 bulan).
- 17. Luas lantai** adalah luas lantai yang ditempati dan digunakan untuk keperluan sehari-hari (sebatas atap).
- 18. Sumur Terlindung** adalah air yang berasal dari dalam tanah yang digali dan lingkaran sumur tersebut dilindungi oleh tembok paling sedikit 0,8 meter di atas tanah dan 3 meter ke bawah tanah, serta ada lantai semen sejauh 1 meter dari lingkaran sumur.
- 19. Peristiwa tindak pidana yang dilaporkan** ialah setiap peristiwa yang diterima kepolisian dari laporan masyarakat, atau peristiwa dimana pelakunya tertangkap tangan oleh kepolisian.
- 16. DPT (Diphtheria, Pertussis, Tetanus)** is a vaccine to prevent the diphtheria, pertussis, and tetanus disease, given to infants aged 3 months and above, with a shot in the thigh, repeated one month and two months later, so that the complete DPT immunization shots at toddler totaling 3 times (sometimes the time interval between injections can be more than 1 month).
- 17. Floor area** is the total area which is occupied and utilized daily.
- 18. Protected wells** is water that comes from the soil were excavated and the circumference of the well was protected by walls at least 0.8 meters above ground and 3 meters underground, and cement floor as far as 1 meter from the well circumference.
- 19. Reported crime incidence** includes all criminal cases reported and received by police office, and all crimes caught by police.

20. Untuk mengukur kemiskinan, BPS menggunakan konsep kemampuan memenuhi kebutuhan dasar (*basic needs approach*). Dengan pendekatan ini, kemiskinan dipandang sebagai ketidakmampuan dari sisi ekonomi untuk memenuhi kebutuhan dasar makanan dan bukan makanan yang diukur dari sisi pengeluaran. Metode yang digunakan adalah menghitung Garis Kemiskinan (GK), yang terdiri dari dua komponen yaitu Garis Kemiskinan Makanan (GKM) dan Garis Kemiskinan Non-Makanan (GKNM). Penghitungan Garis Kemiskinan dilakukan secara terpisah untuk daerah perkotaan dan perdesaan.
21. **Penduduk miskin** adalah penduduk yang memiliki rata-rata pengeluaran per kapita per bulan di bawah Garis Kemiskinan.
22. **Garis Kemiskinan Makanan (GKM)** merupakan nilai pengeluaran kebutuhan minimum makanan yang disetarakan dengan 2.100 kkalori per kapita per hari. Garis Kemiskinan Non-Makanan (GKNM) adalah kebutuhan minimum untuk perumahan, sandang, pendidikan, kesehatan, dan kebutuhan dasar lainnya.
20. *To measure poverty, BPS-Statistics Indonesia has used the concept of basic needs approach. Therefore, poverty is viewed as economic inability to fulfill food and non-food basic needs which are measured by consumption/expenditure. The method used is calculating poverty line, which consists of two components that are Food Poverty Line (FPL) and Non-Food Poverty Line (NFPL). The poverty line was calculated separately for urban and rural areas.*
21. *A person whose expenditure per capita per month is below the poverty line is considered to be poor.*
22. ***The Food Poverty Line** refers to the daily minimum requirement of 2,100 kcal per capita per day. The Non-Food Poverty Line refers to the minimum requirement for household necessities for clothing, education, health, and other basic individual needs.*

4.1 PENDIDIKAN EDUCATION

Tabel 4.1.1 Jumlah Sekolah, Guru, dan Murid Taman Kanak-Kanak (TK) di Bawah Kementerian Pendidikan dan Kebudayaan Menurut Distrik di Kabupaten Raja Ampat, 2019/2020 dan 2020/2021
Number of Schools, Teachers, and Pupils in Kindergarten Under The Ministry of Education and Culture by Subdistrict in Raja Ampat Regency, 2019/2020 and 2020/2021

Distrik Subdistrict	Sekolah/Schools					
	Negeri/Public		Swasta/Private		Jumlah/Total	
	2019/2020	2020/2021	2019/2020	2020/2021	2019/2020	2020/2021
(1)	(2)	(3)	(4)	(5)	(6)	(7)
Misool Selatan	1	–	1	1	2	1
Misool Barat	1	1	–	–	1	1
Misool Utara	1	1	1	1	2	2
Kofiau	–	–	–	–	–	–
Misool Timur	–	–	1	1	1	1
Kepulauan Sembilan	–	–	–	–	–	–
Salawati Utara	1	1	–	–	1	1
Salawati Tengah	1	–	1	1	2	1
Salawati Barat	–	–	–	–	–	–
Batanta Selatan	–	–	1	1	1	1
Batanta Utara	–	–	–	–	–	–
Waigeo Selatan	–	–	3	2	3	2
Teluk Mayalibit	–	–	1	1	1	1
Meos Mansar	–	–	1	1	1	1
Kota Waisai	1	1	6	6	7	7
Tiplol Mayalibit	–	–	–	–	–	–
Waigeo Barat	–	–	–	–	–	–
Waigeo Barat Kepulauan	–	–	1	1	1	1
Waigeo Utara	–	–	1	1	1	1
Warwarbomi	–	–	1	–	1	–
Supnin	–	–	–	–	–	–
Kepulauan Ayau	–	–	–	–	–	–
Ayau	–	–	–	–	–	–
Waigeo Timur	–	–	–	–	–	–
Raja Ampat	6	4	19	17	25	21

Lanjutan Tabel/*Continued Table* 4.1.1

Distrik Subdistrict	Guru ¹ /Teachers ¹					
	Negeri/Public		Swasta/Private		Jumlah/Total	
	2019/2020	2020/2021	2019/2020	2020/2021	2019/2020	2020/2021
(1)	(8)	(9)	(10)	(11)	(12)	(13)
Misool Selatan	3	–	2	2	5	2
Misool Barat	3	3	–	–	3	3
Misool Utara	7	7	2	2	9	9
Kofiau	–	–	–	–	–	–
Misool Timur	–	–	4	4	4	4
Kepulauan Sembilan	–	–	–	–	–	–
Salawati Utara	5	5	–	–	5	5
Salawati Tengah	2	–	3	6	5	6
Salawati Barat	–	–	–	–	–	–
Batanta Selatan	–	–	3	3	3	3
Batanta Utara	–	–	–	–	–	–
Waigeo Selatan	–	–	12	8	12	8
Teluk Mayalibit	–	–	2	2	2	2
Meos Mansar	–	–	2	2	2	2
Kota Waisai	13	11	26	26	39	37
Tiplol Mayalibit	–	–	–	–	–	–
Waigeo Barat	–	–	–	–	–	–
Waigeo Barat Kepulauan	–	–	5	6	5	6
Waigeo Utara	–	–	5	5	5	5
Warwarbomi	–	–	–	–	–	–
Supnin	–	–	–	–	–	–
Kepulauan Ayau	–	–	–	–	–	–
Ayau	–	–	–	–	–	–
Waigeo Timur	–	–	–	–	–	–
Raja Ampat	33	26	66	66	99	92

Lanjutan Tabel/Continued Table 4.1.1

Distrik Subdistrict	Murid/Pupils					
	Negeri/Public		Swasta/Private		Jumlah/Total	
	2019/2020	2020/2021	2019/2020	2020/2021	2019/2020	2020/2021
(1)	(14)	(15)	(16)	(17)	(18)	(19)
Misool Selatan	31	–	56	38	87	38
Misool Barat	32	30	–	–	32	30
Misool Utara	34	28	38	33	72	61
Kofiau	–	–	–	–	–	–
Misool Timur	–	–	37	36	37	36
Kepulauan Sembilan	–	–	–	–	–	–
Salawati Utara	36	35	–	–	36	35
Salawati Tengah	17	–	33	72	50	72
Salawati Barat	–	–	–	–	–	–
Batanta Selatan	–	–	23	11	23	11
Batanta Utara	–	–	–	–	–	–
Waigeo Selatan	–	–	90	71	90	71
Teluk Mayalibit	–	–	19	19	19	19
Meos Mansar	–	–	27	38	27	38
Kota Waisai	51	28	222	179	273	207
Tiplol Mayalibit	–	–	–	–	–	–
Waigeo Barat	–	–	–	–	–	–
Waigeo Barat Kepulauan	–	–	45	60	45	60
Waigeo Utara	–	–	34	18	34	18
Warwarbomi	–	–	–	–	–	–
Supnin	–	–	–	–	–	–
Kepulauan Ayau	–	–	–	–	–	–
Ayau	–	–	–	–	–	–
Waigeo Timur	–	–	–	–	–	–
Raja Ampat	201	121	624	575	825	696

Catatan/Note: ¹ Jumlah guru termasuk kepala sekolah dan guru/The total of teachers including headmaster and teacher

Sumber/Source: Dinas Pendidikan dan Kebudayaan Kabupaten Raja Ampat/Educations and Culture Office of Raja Ampat Regency

Tabel
Table 4.1.2

Jumlah Sekolah, Guru, dan Murid Raudatul Athfal (RA) di Bawah Kementerian Agama Menurut Distrik di Kabupaten Raja Ampat, 2019/2020 dan 2020/2021
Number of Schools, Teachers, and Pupils in Raudatul Athfal (RA) Under The Ministry of Religious Affairs by Subdistrict in Raja Ampat Regency, 2019/2020 and 2020/2021

Distrik Subdistrict	Sekolah/Schools		Guru/Teachers		Murid/Pupils	
	2019/2020	2020/2021	2019/2020	2020/2021	2019/2020	2020/2021
(1)	(2)	(3)	(4)	(5)	(6)	(7)
Misool Selatan	–	–	–	–	–	–
Misool Barat	–	–	–	–	–	–
Misool Utara	–	–	–	–	–	–
Kofiau	–	–	–	–	–	–
Misool Timur	–	–	–	–	–	–
Kepulauan Sembilan	–	–	–	–	–	–
Salawati Utara	–	–	–	–	–	–
Salawati Tengah	–	2	–	13	–	52
Salawati Barat	–	–	–	–	–	–
Batanta Selatan	–	–	–	–	–	–
Batanta Utara	–	–	–	–	–	–
Waigeo Selatan	–	–	–	–	–	–
Teluk Mayalibit	–	–	–	–	–	–
Meos Mansar	–	–	–	–	–	–
Kota Waisai	–	–	–	–	–	–
Tiplol Mayalibit	–	–	–	–	–	–
Waigeo Barat	–	–	–	–	–	–
Waigeo Barat Kepulauan	–	1	–	7	–	55
Waigeo Utara	–	–	–	–	–	–
Warwabomi	–	–	–	–	–	–
Supnin	–	–	–	–	–	–
Kepulauan Ayau	–	–	–	–	–	–
Ayau	–	–	–	–	–	–
Waigeo Timur	–	–	–	–	–	–
Raja Ampat	–	3	–	20	–	107

Catatan/Note: Seluruh Raudatul Athfal (RA) berstatus swasta/All Raudatul Athfal are private

Sumber/Source: Kementerian Agama, Emis, data semester genap laporan sampai dengan 30 Juni 2020/Ministry of Religious Affairs, EMIS, even semester report data up to 30th June 2020

Tabel
Table 4.1.3**Jumlah Sekolah, Guru, dan Murid Sekolah Dasar (SD)
di Bawah Kementerian Pendidikan dan Kebudayaan
Menurut Distrik di Kabupaten Raja Ampat, 2019/2020 dan
2020/2021****Number of Schools, Teachers, and Pupils in Primary Schools
Under The Ministry of Education and Culture by Subdistrict
in Raja Ampat Regency, 2019/2020 and 2019/2020**

Distrik Subdistrict	Sekolah/Schools					
	Negeri/Public		Swasta/Private		Jumlah/Total	
	2019/2020	2020/2021	2019/2020	2020/2021	2019/2020	2020/2021
(1)	(2)	(3)	(4)	(5)	(6)	(7)
Misool Selatan	4	4	1	1	5	5
Misool Barat	4	4	–	–	4	4
Misool Utara	4	4	1	1	5	5
Kofiau	2	2	2	2	4	4
Misool Timur	2	2	2	2	4	4
Kepulauan Sembilan	2	2	1	1	3	3
Salawati Utara	7	7	–	–	7	7
Salawati Tengah	4	3	–	1	4	4
Salawati Barat	4	3	1	1	5	4
Batanta Selatan	2	3	1	1	3	4
Batanta Utara	–	–	2	2	2	2
Waigeo Selatan	3	3	2	2	5	5
Teluk Mayalibit	2	2	3	3	5	5
Meos Mansar	4	4	3	3	7	7
Kota Waisai	5	5	3	3	8	8
Tiplol Mayalibit	5	5	1	1	6	6
Waigeo Barat	4	4	2	2	6	6
Waigeo Barat Kepulauan	2	2	3	3	5	5
Waigeo Utara	4	4	1	1	5	5
Warwarbomi	–	–	3	3	3	3
Supnin	–	–	1	1	1	1
Kepulauan Ayau	1	1	3	3	4	4
Ayau	1	1	1	1	2	2
Waigeo Timur	3	3	1	1	4	4
Raja Ampat	69	68	38	39	107	107

Lanjutan Tabel/*Continued Table* 4.1.3

Distrik Subdistrict	Guru ¹ /Teachers ¹					
	Negeri/Public		Swasta/Private		Jumlah/Total	
	2019/2020	2020/2021	2019/2020	2020/2021	2019/2020	2020/2021
(1)	(8)	(9)	(10)	(11)	(12)	(13)
Misool Selatan	22	25	2	2	24	27
Misool Barat	16	19	–	–	16	19
Misool Utara	22	23	4	6	26	29
Kofiau	7	7	11	9	18	16
Misool Timur	10	12	7	10	17	22
Kepulauan Sembilan	9	10	5	6	14	16
Salawati Utara	39	42	–	–	39	42
Salawati Tengah	30	21	–	9	30	30
Salawati Barat	13	13	5	4	18	17
Batanta Selatan	10	18	5	5	15	23
Batanta Utara	–	–	14	14	14	14
Waigeo Selatan	18	20	14	14	32	34
Teluk Mayalibit	16	15	12	15	28	30
Meos Mansar	17	17	11	23	28	40
Kota Waisai	90	102	25	31	115	133
Tiplol Mayalibit	17	20	2	3	19	23
Waigeo Barat	20	24	8	10	28	34
Waigeo Barat Kepulauan	5	6	16	16	21	22
Waigeo Utara	14	15	7	8	21	23
Warwarbomi	–	–	17	19	17	19
Supnin	–	–	2	6	2	6
Kepulauan Ayau	6	6	9	9	15	15
Ayau	9	5	5	5	14	10
Waigeo Timur	15	19	5	7	20	26
Raja Ampat	405	439	186	231	591	670

Lanjutan Tabel/Continued Table 4.1.3

Distrik Subdistrict	Murid/Pupils					
	Negeri/Public		Swasta/Private		Jumlah/Total	
	2019/2020	2020/2021	2019/2020	2020/2021	2019/2020	2020/2021
(1)	(14)	(15)	(16)	(17)	(18)	(19)
Misool Selatan	568	507	70	64	638	571
Misool Barat	214	218	–	–	214	218
Misool Utara	329	315	78	104	407	419
Kofiau	193	194	250	239	443	433
Misool Timur	200	194	241	248	441	442
Kepulauan Sembilan	137	209	166	240	303	449
Salawati Utara	454	435	–	–	454	435
Salawati Tengah	306	162	–	126	306	288
Salawati Barat	128	117	59	60	187	177
Batanta Selatan	92	133	136	154	228	287
Batanta Utara	–	–	272	257	272	257
Waigeo Selatan	178	190	159	167	337	357
Teluk Mayalibit	89	93	198	303	287	396
Meos Mansar	241	242	199	177	440	419
Kota Waisai	1 473	1 442	595	660	2 068	2 102
Tiplol Mayalibit	198	210	46	50	244	260
Waigeo Barat	286	302	213	165	499	467
Waigeo Barat Kepulauan	86	91	300	289	386	380
Waigeo Utara	263	293	202	207	465	500
Warwarbomi	–	–	270	271	270	271
Supnin	–	–	146	141	146	141
Kepulauan Ayau	110	114	289	297	399	411
Ayau	39	38	193	192	232	230
Waigeo Timur	263	242	67	76	330	318
Raja Ampat	5 847	5 741	4 149	4 487	9 996	10 228

Catatan/Note: ¹ Jumlah guru termasuk kepala sekolah dan guru/The total of teachers including headmaster and teacher
 Sumber/Source: Kementerian Pendidikan dan Kebudayaan, Sistem Data Pokok Kependidikan, data semester ganjil/Ministry of
 Educations and Culture, Basic Education Data System, odd semester

Tabel
Table 4.1.4

Jumlah Sekolah, Guru, dan Murid Madrasah Ibtidaiyah (MI) di Bawah Kementerian Agama Menurut Distrik di Kabupaten Raja Ampat, 2019/2020 dan 2020/2021
Number of Schools, Teachers, and Pupils in Madrasah Ibtidaiyah (MI) Under The Ministry of Religious Affairs by Subdistrict in Raja Ampat Regency, 2019/2020 and 2020/2021

Distrik Subdistrict	Sekolah/Schools					
	Negeri/Public		Swasta/Private		Jumlah/Total	
	2019/2020	2020/2021	2019/2020	2020/2021	2019/2020	2020/2021
(1)	(2)	(3)	(4)	(5)	(6)	(7)
Misool Selatan	–	–	1	1	1	1
Misool Barat	–	–	–	–	–	–
Misool Utara	–	–	–	–	–	–
Kofiau	–	–	–	–	–	–
Misool Timur	–	–	–	–	–	–
Kepulauan Sembilan	–	–	–	–	–	–
Salawati Utara	–	–	–	–	–	–
Salawati Tengah	–	–	–	–	–	–
Salawati Barat	–	–	–	–	–	–
Batanta Selatan	–	–	–	–	–	–
Batanta Utara	–	–	–	–	–	–
Waigeo Selatan	–	–	–	–	–	–
Teluk Mayalibit	–	–	–	–	–	–
Meos Mansar	–	–	–	–	–	–
Kota Waisai	–	–	1	1	1	1
Tiplol Mayalibit	–	–	–	–	–	–
Waigeo Barat	–	–	–	–	–	–
Waigeo Barat Kepulauan	–	–	–	–	–	–
Waigeo Utara	–	–	–	–	–	–
Warwarbomi	–	–	–	–	–	–
Supnin	–	–	–	–	–	–
Kepulauan Ayau	–	–	–	–	–	–
Ayau	–	–	–	–	–	–
Waigeo Timur	–	–	–	–	–	–
Raja Ampat	–	–	2	2	2	2

Lanjutan Tabel/Continued Table 4.1.4

Distrik Subdistrict	Guru ¹ /Teachers ¹					
	Negeri/Public		Swasta/Private		Jumlah/Total	
	2019/2020	2020/2021	2019/2020	2020/2021	2019/2020	2020/2021
(1)	(8)	(9)	(10)	(11)	(12)	(13)
Misool Selatan	–	–	4	4	4	4
Misool Barat	–	–	–	–	–	–
Misool Utara	–	–	–	–	–	–
Kofiau	–	–	–	–	–	–
Misool Timur	–	–	–	–	–	–
Kepulauan Sembilan	–	–	–	–	–	–
Salawati Utara	–	–	–	–	–	–
Salawati Tengah	–	–	–	–	–	–
Salawati Barat	–	–	–	–	–	–
Batanta Selatan	–	–	–	–	–	–
Batanta Utara	–	–	–	–	–	–
Waigeo Selatan	–	–	–	–	–	–
Teluk Mayalibit	–	–	–	–	–	–
Meos Mansar	–	–	–	–	–	–
Kota Waisai	–	–	16	14	16	14
Tiplol Mayalibit	–	–	–	–	–	–
Waigeo Barat	–	–	–	–	–	–
Waigeo Barat Kepulauan	–	–	–	–	–	–
Waigeo Utara	–	–	–	–	–	–
Warwarbomi	–	–	–	–	–	–
Supnin	–	–	–	–	–	–
Kepulauan Ayau	–	–	–	–	–	–
Ayau	–	–	–	–	–	–
Waigeo Timur	–	–	–	–	–	–
Raja Ampat	–	–	20	18	20	18

Lanjutan Tabel/*Continued Table* 4.1.4

Distrik Subdistrict	Murid/Pupils					
	Negeri/Public		Swasta//Private		Jumlah/Total	
	2019/2020	2020/2021	2019/2020	2020/2021	2019/2020	2020/2021
(1)	(14)	(15)	(16)	(17)	(18)	(19)
Misool Selatan	–	–	73	62	73	62
Misool Barat	–	–	–	–	–	–
Misool Utara	–	–	–	–	–	–
Kofiau	–	–	–	–	–	–
Misool Timur	–	–	–	–	–	–
Kepulauan Sembilan	–	–	–	–	–	–
Salawati Utara	–	–	–	–	–	–
Salawati Tengah	–	–	–	–	–	–
Salawati Barat	–	–	–	–	–	–
Batanta Selatan	–	–	–	–	–	–
Batanta Utara	–	–	–	–	–	–
Waigeo Selatan	–	–	–	–	–	–
Teluk Mayalibit	–	–	–	–	–	–
Meos Mansar	–	–	–	–	–	–
Kota Waisai	–	–	277	285	277	285
Tiplol Mayalibit	–	–	–	–	–	–
Waigeo Barat	–	–	–	–	–	–
Waigeo Barat Kepulauan	–	–	–	–	–	–
Waigeo Utara	–	–	–	–	–	–
Warwarbomi	–	–	–	–	–	–
Supnin	–	–	–	–	–	–
Kepulauan Ayau	–	–	–	–	–	–
Ayau	–	–	–	–	–	–
Waigeo Timur	–	–	–	–	–	–
Raja Ampat	–	–	350	347	350	347

Catatan/Note: ¹ Jumlah guru termasuk kepala sekolah dan guru/The total of teachers including headmaster and teacher
 Sumber/Source: Kementerian Agama, Data Semester Ganjil/Ministry of Religious Affairs, Odd Semester Data

Tabel
Table 4.1.5

Jumlah Sekolah, Guru, dan Murid Sekolah Menengah Pertama (SMP) di Bawah Kementerian Pendidikan dan Kebudayaan Menurut Distrik di Kabupaten Raja Ampat, 2019/2020 dan 2020/2021
Number of Schools, Teachers, and Pupils in Lower Secondary Schools Under The Ministry of Education and Culture by Subdistrict in Raja Ampat Regency, 2019/2020 and 2020/2021

Distrik Subdistrict	Sekolah/Schools					
	Negeri/Public		Swasta/Private		Jumlah/Total	
	2019/2020	2020/2021	2019/2020	2020/2021	2019/2020	2020/2021
(1)	(2)	(3)	(4)	(5)	(6)	(7)
Misool Selatan	2	2	–	–	2	2
Misool Barat	1	1	–	–	1	1
Misool Utara	1	1	–	–	1	1
Kofiau	2	2	–	–	2	2
Misool Timur	1	1	1	1	2	2
Kepulauan Sembilan	1	1	–	–	1	1
Salawati Utara	2	2	–	–	2	2
Salawati Tengah	1	1	–	–	1	1
Salawati Barat	1	1	–	–	1	1
Batanta Selatan	1	1	–	–	1	1
Batanta Utara	1	1	–	–	1	1
Waigeo Selatan	2	2	–	–	2	2
Teluk Mayalibit	1	1	–	–	1	1
Meos Mansar	1	1	–	–	1	1
Kota Waisai	2	2	3	3	5	5
Tiplol Mayalibit	1	1	–	–	1	1
Waigeo Barat	1	1	–	–	1	1
Waigeo Barat Kepulauan	1	1	1	1	2	2
Waigeo Utara	2	2	–	–	2	2
Warwabomi	1	1	–	–	1	1
Supnin	1	1	–	–	1	1
Kepulauan Ayau	1	1	–	–	1	1
Ayau	1	1	–	–	1	1
Waigeo Timur	1	1	–	–	1	1
Raja Ampat	30	30	5	5	35	35

Lanjutan Tabel/*Continued Table* 4.1.5

Distrik Subdistrict	Guru ¹ /Teachers ¹					
	Negeri/Public		Swasta/Private		Jumlah/Total	
	2019/2020	2020/2021	2019/2020	2020/2021	2019/2020	2020/2021
(1)	(8)	(9)	(10)	(11)	(12)	(13)
Misool Selatan	21	22	–	–	21	22
Misool Barat	9	9	–	–	9	9
Misool Utara	11	11	–	–	11	11
Kofiau	13	13	–	–	13	13
Misool Timur	9	8	3	5	12	13
Kepulauan Sembilan	6	7	–	–	6	7
Salawati Utara	21	22	–	–	21	22
Salawati Tengah	14	15	–	–	14	15
Salawati Barat	6	6	–	–	6	6
Batanta Selatan	7	10	–	–	7	10
Batanta Utara	9	9	–	–	9	9
Waigeo Selatan	22	24	–	–	22	24
Teluk Mayalibit	16	16	–	–	16	16
Meos Mansar	14	14	–	–	14	14
Kota Waisai	59	65	30	33	89	98
Tiplol Mayalibit	7	7	–	–	7	7
Waigeo Barat	6	6	–	–	6	6
Waigeo Barat Kepulauan	10	9	8	8	18	17
Waigeo Utara	28	30	–	–	28	30
Warwarbomi	11	8	–	–	11	8
Supnin	4	4	–	–	4	4
Kepulauan Ayau	6	6	–	–	6	6
Ayau	9	11	–	–	9	11
Waigeo Timur	7	10	–	–	7	10
Raja Ampat	325	342	41	46	366	388

Lanjutan Tabel/Continued Table 4.1.5

Distrik Subdistrict	Murid/Pupils					
	Negeri/Public		Swasta//Private		Jumlah/Total	
	2019/2020	2020/2021	2019/2020	2020/2021	2019/2020	2020/2021
(1)	(14)	(15)	(16)	(17)	(18)	(19)
Misool Selatan	247	251	–	–	247	251
Misool Barat	94	83	–	–	94	83
Misool Utara	112	121	–	–	112	121
Kofiau	151	126	–	–	151	126
Misool Timur	80	83	76	60	156	143
Kepulauan Sembilan	96	96	–	–	96	96
Salawati Utara	172	170	–	–	172	170
Salawati Tengah	110	112	–	–	110	112
Salawati Barat	50	51	–	–	50	51
Batanta Selatan	100	107	–	–	100	107
Batanta Utara	113	115	–	–	113	115
Waigeo Selatan	107	136	–	–	107	136
Teluk Mayalibit	67	81	–	–	67	81
Meos Mansar	84	72	–	–	84	72
Kota Waisai	676	651	399	480	1075	1131
Tiplol Mayalibit	60	65	–	–	60	65
Waigeo Barat	114	104	–	–	114	104
Waigeo Barat Kepulauan	51	53	89	92	140	145
Waigeo Utara	226	210	–	–	226	210
Warwarbomi	63	63	–	–	63	63
Supnin	48	83	–	–	48	83
Kepulauan Ayau	99	81	–	–	99	81
Ayau	124	131	–	–	124	131
Waigeo Timur	51	49	–	–	51	49
Raja Ampat	3 095	3 094	564	632	3 659	3 726

Catatan/Note: ¹ Jumlah guru termasuk kepala sekolah dan guru/The total of teachers including headmaster and teacher
 Sumber/Source: Kementerian Pendidikan dan Kebudayaan, Sistem Data Pokok Kependidikan, data semester ganjil/Ministry of
 Educations and Culture, Basic Education Data System, odd semester

Tabel
Table 4.1.6

Jumlah Sekolah, Guru, dan Murid Madrasah Tsanawiyah (MTs) di Bawah Kementerian Agama Menurut Distrik di Kabupaten Raja Ampat, 2019/2020 dan 2020/2021
Number of Schools, Teachers, and Pupils in Madrasah Tsanawiyah (MTs) Under The Ministry of Religious Affairs by Subdistrict in Raja Ampat Regency, 2019/2020 and 2020/2021

Distrik Subdistrict	Sekolah/Schools					
	Negeri/Public		Swasta/Private		Jumlah/Total	
	2019/2020	2020/2021	2019/2020	2020/2021	2019/2020	2020/2021
(1)	(2)	(3)	(4)	(5)	(6)	(7)
Misool Selatan	–	–	–	–	–	–
Misool Barat	–	–	1	1	1	1
Misool Utara	–	–	–	–	–	–
Kofiau	–	–	–	–	–	–
Misool Timur	–	–	–	–	–	–
Kepulauan Sembilan	–	–	–	–	–	–
Salawati Utara	–	–	–	–	–	–
Salawati Tengah	–	–	1	1	1	1
Salawati Barat	–	–	–	–	–	–
Batanta Selatan	–	–	–	–	–	–
Batanta Utara	–	–	–	–	–	–
Waigeo Selatan	–	–	–	–	–	–
Teluk Mayalibit	–	–	–	–	–	–
Meos Mansar	–	–	–	–	–	–
Kota Waisai	–	–	2	2	2	2
Tiplol Mayalibit	–	–	–	–	–	–
Waigeo Barat	–	–	–	–	–	–
Waigeo Barat Kepulauan	–	–	–	–	–	–
Waigeo Utara	–	–	–	–	–	–
Warwabomi	–	–	–	–	–	–
Supnin	–	–	–	–	–	–
Kepulauan Ayau	–	–	–	–	–	–
Ayau	–	–	–	–	–	–
Waigeo Timur	–	–	–	–	–	–
Raja Ampat	–	–	4	4	4	4

Lanjutan Tabel/Continued Table 4.1.6

Distrik Subdistrict	Guru ¹ /Teachers ¹					
	Negeri/Public		Swasta/Private		Jumlah/Total	
	2019/2020	2020/2021	2019/2020	2020/2021	2019/2020	2020/2021
(1)	(8)	(9)	(10)	(11)	(12)	(13)
Misool Selatan	–	–	–	–	–	–
Misool Barat	–	–	7	7	7	7
Misool Utara	–	–	–	–	–	–
Kofiau	–	–	–	–	–	–
Misool Timur	–	–	–	–	–	–
Kepulauan Sembilan	–	–	–	–	–	–
Salawati Utara	–	–	–	–	–	–
Salawati Tengah	–	–	14	8	14	8
Salawati Barat	–	–	–	–	–	–
Batanta Selatan	–	–	–	–	–	–
Batanta Utara	–	–	–	–	–	–
Waigeo Selatan	–	–	–	–	–	–
Teluk Mayalibit	–	–	–	–	–	–
Meos Mansar	–	–	–	–	–	–
Kota Waisai	–	–	26	22	26	22
Tiplol Mayalibit	–	–	–	–	–	–
Waigeo Barat	–	–	–	–	–	–
Waigeo Barat Kepulauan	–	–	–	–	–	–
Waigeo Utara	–	–	–	–	–	–
Warwarbomi	–	–	–	–	–	–
Supnin	–	–	–	–	–	–
Kepulauan Ayau	–	–	–	–	–	–
Ayau	–	–	–	–	–	–
Waigeo Timur	–	–	–	–	–	–
Raja Ampat	–	–	47	37	47	37

Lanjutan Tabel/Continued Table 4.1.6

Distrik Subdistrict	Murid/Pupils					
	Negeri/Public		Swasta//Private		Jumlah/Total	
	2019/2020	2020/2021	2019/2020	2020/2021	2019/2020	2020/2021
(1)	(14)	(15)	(16)	(17)	(18)	(19)
Misool Selatan	–	–	–	–	–	–
Misool Barat	–	–	38	41	38	41
Misool Utara	–	–	–	–	–	–
Kofiau	–	–	–	–	–	–
Misool Timur	–	–	–	–	–	–
Kepulauan Sembilan	–	–	–	–	–	–
Salawati Utara	–	–	–	–	–	–
Salawati Tengah	–	–	59	62	59	62
Salawati Barat	–	–	–	–	–	–
Batanta Selatan	–	–	–	–	–	–
Batanta Utara	–	–	–	–	–	–
Waigeo Selatan	–	–	–	–	–	–
Teluk Mayalibit	–	–	–	–	–	–
Meos Mansar	–	–	–	–	–	–
Kota Waisai	–	–	164	173	164	173
Tiplol Mayalibit	–	–	–	–	–	–
Waigeo Barat	–	–	–	–	–	–
Waigeo Barat Kepulauan	–	–	–	–	–	–
Waigeo Utara	–	–	–	–	–	–
Warwarbomi	–	–	–	–	–	–
Supnin	–	–	–	–	–	–
Kepulauan Ayau	–	–	–	–	–	–
Ayau	–	–	–	–	–	–
Waigeo Timur	–	–	–	–	–	–
Raja Ampat	–	–	261	276	261	276

Catatan/Note: ¹ Jumlah guru termasuk kepala sekolah dan guru/The total of teachers including headmaster and teacher
 Sumber/Source: Kementerian Agama, Data Semester Ganjil/Ministry of Religious Affairs, Odd Semester Data

Tabel
Table 4.1.7

Jumlah Sekolah, Guru, dan Murid Sekolah Menengah Atas (SMA) di Bawah Kementerian Pendidikan dan Kebudayaan Menurut Distrik di Kabupaten Raja Ampat, 2019/2020 dan 2020/2021
Number of Schools, Teachers, and Pupils in Upper Secondary Schools Under The Ministry of Education and Culture by Subdistrict in Raja Ampat Regency, 2019/2020 and 2020/2021

Distrik Subdistrict	Sekolah/Schools					
	Negeri/Public		Swasta/Private		Jumlah/Total	
	2019/2020	2020/2021	2019/2020	2020/2021	2019/2020	2020/2021
(1)	(2)	(3)	(4)	(5)	(6)	(7)
Misool Selatan	–	–	1	1	1	1
Misool Barat	1	1	–	–	1	1
Misool Utara	1	1	–	–	1	1
Kofiau	1	1	–	–	1	1
Misool Timur	1	1	–	–	1	1
Kepulauan Sembilan	1	1	–	–	1	1
Salawati Utara	–	–	–	–	–	–
Salawati Tengah	1	1	–	–	1	1
Salawati Barat	–	–	–	–	–	–
Batanta Selatan	–	–	–	–	–	–
Batanta Utara	1	1	–	–	1	1
Waigeo Selatan	–	–	–	–	–	–
Teluk Mayalibit	–	–	–	–	–	–
Meos Mansar	–	–	–	–	–	–
Kota Waisai	2	2	–	–	2	2
Tiplol Mayalibit	–	–	–	–	–	–
Waigeo Barat	1	1	–	–	1	1
Waigeo Barat Kepulauan	–	–	–	–	–	–
Waigeo Utara	1	1	–	–	1	1
Warwarbomi	1	1	–	–	1	1
Supnin	–	–	–	–	–	–
Kepulauan Ayau	–	–	–	–	–	–
Ayau	1	1	–	–	1	1
Waigeo Timur	1	1	–	–	1	1
Raja Ampat	14	14	1	1	15	15

Lanjutan Tabel/*Continued Table* 4.1.7

Distrik Subdistrict	Guru ¹ /Teachers ¹					
	Negeri/Public		Swasta/Private		Jumlah/Total	
	2019/2020	2020/2021	2019/2020	2020/2021	2019/2020	2020/2021
(1)	(8)	(9)	(10)	(11)	(12)	(13)
Misool Selatan	–	–	15	14	15	14
Misool Barat	16	15	–	–	16	15
Misool Utara	9	9	–	–	9	9
Kofiau	7	7	–	–	7	7
Misool Timur	11	10	–	–	11	10
Kepulauan Sembilan	7	7	–	–	7	7
Salawati Utara	–	–	–	–	–	–
Salawati Tengah	14	14	–	–	14	14
Salawati Barat	–	–	–	–	–	–
Batanta Selatan	–	–	–	–	–	–
Batanta Utara	9	9	–	–	9	9
Waigeo Selatan	–	–	–	–	–	–
Teluk Mayalibit	–	–	–	–	–	–
Meos Mansar	–	–	–	–	–	–
Kota Waisai	73	77	–	–	73	77
Tiplol Mayalibit	–	–	–	–	–	–
Waigeo Barat	8	8	–	–	8	8
Waigeo Barat Kepulauan	–	–	–	–	–	–
Waigeo Utara	18	17	–	–	18	17
Warwarbomi	5	5	–	–	5	5
Supnin	–	–	–	–	–	–
Kepulauan Ayau	–	–	–	–	–	–
Ayau	6	6	–	–	6	6
Waigeo Timur	6	6	–	–	6	6
Raja Ampat	189	190	15	14	204	204

Lanjutan Tabel/Continued Table 4.1.7

Distrik Subdistrict	Murid/Pupils					
	Negeri/Public		Swasta/Private		Jumlah/Total	
	2019/2020	2020/2021	2019/2020	2020/2021	2019/2020	2020/2021
(1)	(14)	(15)	(16)	(17)	(18)	(19)
Misool Selatan	–	–	125	129	125	129
Misool Barat	74	81	–	–	74	81
Misool Utara	111	119	–	–	111	119
Kofiau	163	138	–	–	163	138
Misool Timur	104	84	–	–	104	84
Kepulauan Sembilan	59	75	–	–	59	75
Salawati Utara	–	–	–	–	–	–
Salawati Tengah	62	82	–	–	62	82
Salawati Barat	–	–	–	–	–	–
Batanta Selatan	–	–	–	–	–	–
Batanta Utara	63	62	–	–	63	62
Waigeo Selatan	–	–	–	–	–	–
Teluk Mayalibit	–	–	–	–	–	–
Meos Mansar	–	–	–	–	–	–
Kota Waisai	907	985	–	–	907	985
Tiplol Mayalibit	–	–	–	–	–	–
Waigeo Barat	51	53	–	–	51	53
Waigeo Barat Kepulauan	–	–	–	–	–	–
Waigeo Utara	98	136	–	–	98	136
Warwarbomi	53	58	–	–	53	58
Supnin	–	–	–	–	–	–
Kepulauan Ayau	–	–	–	–	–	–
Ayau	89	80	–	–	89	80
Waigeo Timur	58	53	–	–	58	53
Raja Ampat	1 892	2 006	125	129	2 017	2 135

Catatan/Note: ¹ Jumlah guru termasuk kepala sekolah dan guru/The total of teachers including headmaster and teacher
 Sumber/Source: Kementerian Pendidikan dan Kebudayaan, Sistem Data Pokok Kependidikan, data semester ganjil/Ministry of
 Educations and Culture, Basic Education Data System, odd semester

Tabel 4.1.8
Table

Jumlah Sekolah, Guru, dan Murid Sekolah Menengah Kejuruan (SMK) di Bawah Kementerian Pendidikan dan Kebudayaan Menurut Distrik di Kabupaten Raja Ampat, 2019/2020 dan 2020/2021

Number of Schools, Teachers, and Pupils in Vocational High Schools Under The Ministry of Education and Culture by Subdistrict in Raja Ampat Regency, 2019/2020 and 2020/2021

Distrik Subdistrict	Sekolah/Schools					
	Negeri/Public		Swasta/Private		Jumlah/Total	
	2019/2020	2020/2021	2019/2020	2020/2021	2019/2020	2020/2021
(1)	(2)	(3)	(4)	(5)	(6)	(7)
Misool Selatan	1	1	–	–	1	1
Misool Barat	–	–	–	–	–	–
Misool Utara	–	–	–	–	–	–
Kofiau	–	–	–	–	–	–
Misool Timur	–	–	–	–	–	–
Kepulauan Sembilan	–	–	–	–	–	–
Salawati Utara	1	1	–	–	1	1
Salawati Tengah	–	–	–	–	–	–
Salawati Barat	–	–	–	–	–	–
Batanta Selatan	–	–	–	–	–	–
Batanta Utara	–	–	–	–	–	–
Waigeo Selatan	–	–	–	–	–	–
Teluk Mayalibit	–	–	–	–	–	–
Meos Mansar	–	–	–	–	–	–
Kota Waisai	1	1	2	2	3	3
Tiplol Mayalibit	–	–	–	–	–	–
Waigeo Barat	–	–	–	–	–	–
Waigeo Barat Kepulauan	–	–	–	–	–	–
Waigeo Utara	–	–	–	–	–	–
Warwabomi	–	–	–	–	–	–
Supnin	–	–	–	–	–	–
Kepulauan Ayau	–	–	–	–	–	–
Ayau	–	–	–	–	–	–
Waigeo Timur	–	–	–	–	–	–
Raja Ampat	3	3	2	2	5	5

Lanjutan Tabel/Continued Table 4.1.8

Distrik Subdistrict	Guru ¹ /Teachers ¹					
	Negeri/Public		Swasta/Private		Jumlah/Total	
	2019/2020	2020/2021	2019/2020	2020/2021	2019/2020	2020/2021
(1)	(8)	(9)	(10)	(11)	(12)	(13)
Misool Selatan	7	7	–	–	7	7
Misool Barat	–	–	–	–	–	–
Misool Utara	–	–	–	–	–	–
Kofiau	–	–	–	–	–	–
Misool Timur	–	–	–	–	–	–
Kepulauan Sembilan	–	–	–	–	–	–
Salawati Utara	16	17	–	–	16	17
Salawati Tengah	–	–	–	–	–	–
Salawati Barat	–	–	–	–	–	–
Batanta Selatan	–	–	–	–	–	–
Batanta Utara	–	–	–	–	–	–
Waigeo Selatan	–	–	–	–	–	–
Teluk Mayalibit	–	–	–	–	–	–
Meos Mansar	–	–	–	–	–	–
Kota Waisai	31	33	25	26	56	59
Tiplol Mayalibit	–	–	–	–	–	–
Waigeo Barat	–	–	–	–	–	–
Waigeo Barat Kepulauan	–	–	–	–	–	–
Waigeo Utara	–	–	–	–	–	–
Warwarbomi	–	–	–	–	–	–
Supnin	–	–	–	–	–	–
Kepulauan Ayau	–	–	–	–	–	–
Ayau	–	–	–	–	–	–
Waigeo Timur	–	–	–	–	–	–
Raja Ampat	54	57	25	26	79	83

Lanjutan Tabel/*Continued Table* 4.1.8

Distrik Subdistrict	Murid/ <i>Pupils</i>					
	Negeri/ <i>Public</i>		Swasta/ <i>Private</i>		Jumlah/ <i>Total</i>	
	2019/2020	2020/2021	2019/2020	2020/2021	2019/2020	2020/2021
(1)	(14)	(15)	(16)	(17)	(18)	(19)
Misool Selatan	37	45	–	–	37	45
Misool Barat	–	–	–	–	–	–
Misool Utara	–	–	–	–	–	–
Kofiau	–	–	–	–	–	–
Misool Timur	–	–	–	–	–	–
Kepulauan Sembilan	–	–	–	–	–	–
Salawati Utara	41	41	–	–	41	41
Salawati Tengah	–	–	–	–	–	–
Salawati Barat	–	–	–	–	–	–
Batanta Selatan	–	–	–	–	–	–
Batanta Utara	–	–	–	–	–	–
Waigeo Selatan	–	–	–	–	–	–
Teluk Mayalibit	–	–	–	–	–	–
Meos Mansar	–	–	–	–	–	–
Kota Waisai	243	271	246	312	489	583
Tiplol Mayalibit	–	–	–	–	–	–
Waigeo Barat	–	–	–	–	–	–
Waigeo Barat Kepulauan	–	–	–	–	–	–
Waigeo Utara	–	–	–	–	–	–
Warwarbomi	–	–	–	–	–	–
Supnin	–	–	–	–	–	–
Kepulauan Ayau	–	–	–	–	–	–
Ayau	–	–	–	–	–	–
Waigeo Timur	–	–	–	–	–	–
Raja Ampat	321	357	246	312	567	669

Catatan/*Note*: 1 Guru yang mengajar di 2 sekolah atau lebih dihitung di masing-masing sekolah. Jumlah guru termasuk kepala sekolah dan guru/*The teacher who taught in two schools or more counted in every school. The total of teachers including headmaster and teacher*

Sumber/*Source*: Kementerian Pendidikan dan Kebudayaan, Sistem Data Pokok Pendidikan, data semester ganjil laporan sampai dengan 2020/*Ministry of Educations and Culture, Basic Education Data System, odd semester report data up to 2020*

Tabel
Table 4.1.9

Jumlah Sekolah, Guru, dan Murid Madrasah Aliyah (MA) di Bawah Kementerian Agama Menurut Distrik di Kabupaten Raja Ampat, 2019/2020 dan 2020/2021
Number of Schools, Teachers, and Pupils in Madrasah Aliyah (MA) Under the Ministry of Religious Affairs by Subdistrict in Raja Ampat Regency, 2019/2020 and 2020/2021

Distrik Subdistrict	Sekolah/Schools					
	Negeri/Public		Swasta/Private		Jumlah/Total	
	2019/2020	2020/2021	2019/2020	2020/2021	2019/2020	2020/2021
(1)	(2)	(3)	(4)	(5)	(6)	(7)
Misool Selatan	–	–	–	–	–	–
Misool Barat	–	–	–	–	–	–
Misool Utara	–	–	–	–	–	–
Kofiau	–	–	–	–	–	–
Misool Timur	–	–	–	–	–	–
Kepulauan Sembilan	–	–	–	–	–	–
Salawati Utara	–	–	–	–	–	–
Salawati Tengah	–	–	1	1	1	1
Salawati Barat	–	–	–	–	–	–
Batanta Selatan	–	–	–	–	–	–
Batanta Utara	–	–	–	–	–	–
Waigeo Selatan	–	–	–	–	–	–
Teluk Mayalibit	–	–	–	–	–	–
Meos Mansar	–	–	–	–	–	–
Kota Waisai	–	–	1	1	1	1
Tiplol Mayalibit	–	–	–	–	–	–
Waigeo Barat	–	–	–	–	–	–
Waigeo Barat Kepulauan	–	–	–	–	–	–
Waigeo Utara	–	–	–	–	–	–
Warwarbomi	–	–	–	–	–	–
Supnin	–	–	–	–	–	–
Kepulauan Ayau	–	–	–	–	–	–
Ayau	–	–	–	–	–	–
Waigeo Timur	–	–	–	–	–	–
Raja Ampat	–	–	2	2	2	2

Lanjutan Tabel/*Continued Table* 4.1.9

Distrik Subdistrict	Guru/Teachers					
	Negeri/Public		Swasta/Private		Jumlah/Total	
	2019/2020	2020/2021	2019/2020	2020/2021	2019/2020	2020/2021
(1)	(8)	(9)	(10)	(11)	(12)	(13)
Misool Selatan	–	–	–	–	–	–
Misool Barat	–	–	–	–	–	–
Misool Utara	–	–	–	–	–	–
Kofiau	–	–	–	–	–	–
Misool Timur	–	–	–	–	–	–
Kepulauan Sembilan	–	–	–	–	–	–
Salawati Utara	–	–	–	–	–	–
Salawati Tengah	–	–	11	10	11	10
Salawati Barat	–	–	–	–	–	–
Batanta Selatan	–	–	–	–	–	–
Batanta Utara	–	–	–	–	–	–
Waigeo Selatan	–	–	–	–	–	–
Teluk Mayalibit	–	–	–	–	–	–
Meos Mansar	–	–	–	–	–	–
Kota Waisai	–	–	7	3	7	3
Tiplol Mayalibit	–	–	–	–	–	–
Waigeo Barat	–	–	–	–	–	–
Waigeo Barat Kepulauan	–	–	–	–	–	–
Waigeo Utara	–	–	–	–	–	–
Warwarbomi	–	–	–	–	–	–
Supnin	–	–	–	–	–	–
Kepulauan Ayau	–	–	–	–	–	–
Ayau	–	–	–	–	–	–
Waigeo Timur	–	–	–	–	–	–
Raja Ampat	–	–	18	13	18	13

Lanjutan Tabel/Continued Table 4.1.9

Distrik Subdistrict	Murid/Pupils					
	Negeri/Public		Swasta/Private		Jumlah/Total	
	2019/2020	2020/2021	2019/2020	2020/2021	2019/2020	2020/2021
(1)	(14)	(15)	(16)	(17)	(18)	(19)
Misool Selatan	-	-	-	-	-	-
Misool Barat	-	-	-	-	-	-
Misool Utara	-	-	-	-	-	-
Kofiau	-	-	-	-	-	-
Misool Timur	-	-	-	-	-	-
Kepulauan Sembilan	-	-	-	-	-	-
Salawati Utara	-	-	-	-	-	-
Salawati Tengah	-	-	49	48	49	48
Salawati Barat	-	-	-	-	-	-
Batanta Selatan	-	-	-	-	-	-
Batanta Utara	-	-	-	-	-	-
Waigeo Selatan	-	-	-	-	-	-
Teluk Mayalibit	-	-	-	-	-	-
Meos Mansar	-	-	-	-	-	-
Kota Waisai	-	-	9	16	9	16
Tiplol Mayalibit	-	-	-	-	-	-
Waigeo Barat	-	-	-	-	-	-
Waigeo Barat Kepulauan	-	-	-	-	-	-
Waigeo Utara	-	-	-	-	-	-
Warwarbomi	-	-	-	-	-	-
Supnin	-	-	-	-	-	-
Kepulauan Ayau	-	-	-	-	-	-
Ayau	-	-	-	-	-	-
Waigeo Timur	-	-	-	-	-	-
Raja Ampat	-	-	58	64	58	64

Sumber/Source: Kementerian Agama, Data Semester Ganjil 2019/Ministry of Religious Affairs, 2019 Odd Semester Data

Tabel
Table 4.1.10

Jumlah Kampung¹/Kelurahan yang Memiliki Fasilitas Sekolah Menurut Distrik dan Tingkat Pendidikan di Kabupaten Raja Ampat, 2018–2020
Number of Villages¹ Having Educational Facilities by Subdistrict and Educational Level in Raja Ampat Regency, 2018–2020

Distrik Subdistrict	SD Primary School		
	2018	2019	2020
(1)	(2)	(3)	(4)
Misool Selatan	5	5	5
Misool Barat	5	5	5
Misool Utara	5	5	5
Kofiau	4	4	4
Misool Timur	4	4	4
Kepulauan Sembilan	3	3	3
Salawati Utara	5	5	5
Salawati Tengah	3	3	3
Salawati Barat	4	4	4
Batanta Selatan	3	4	4
Batanta Utara	2	2	2
Waigeo Selatan	5	5	5
Teluk Mayalibit	4	4	4
Meos Mansar	7	8	8
Kota Waisai	4	4	4
Tiplol Mayalibit	6	6	6
Waigeo Barat	5	5	5
Waigeo Barat Kepulauan	6	6	6
Waigeo Utara	4	4	4
Warwarbomi	3	3	3
Supnin	2	2	2
Kepulauan Ayau	4	4	4
Ayau	2	2	2
Waigeo Timur	4	4	4
Raja Ampat	99	101	101

Lanjutan Tabel/Continued Table 4.1.10

Distrik Subdistrict	SMP Junior High School		
	2018	2019	2020
(1)	(5)	(6)	(7)
Misool Selatan	2	2	2
Misool Barat	2	2	2
Misool Utara	1	1	1
Kofiau	3	3	3
Misool Timur	2	2	2
Kepulauan Sembilan	1	1	1
Salawati Utara	2	2	2
Salawati Tengah	1	1	1
Salawati Barat	1	1	1
Batanta Selatan	1	1	1
Batanta Utara	1	1	1
Waigeo Selatan	2	2	2
Teluk Mayalibit	1	1	1
Meos Mansar	1	–	1
Kota Waisai	4	4	4
Tiplol Mayalibit	1	1	1
Waigeo Barat	1	1	1
Waigeo Barat Kepulauan	2	2	2
Waigeo Utara	2	2	2
Warwarbomi	1	1	1
Supnin	–	1	1
Kepulauan Ayau	2	1	1
Ayau	1	1	1
Waigeo Timur	1	1	1
Raja Ampat	36	35	36

Lanjutan Tabel/*Continued Table* 4.1.10

Distrik Subdistrict	SMA Senior High School		
	2018	2019	2020
(1)	(8)	(9)	(10)
Misool Selatan	1	1	1
Misool Barat	1	1	1
Misool Utara	1	1	1
Kofiau	1	1	1
Misool Timur	1	1	1
Kepulauan Sembilan	1	1	1
Salawati Utara	–	–	–
Salawati Tengah	2	2	2
Salawati Barat	–	–	–
Batanta Selatan	1	1	1
Batanta Utara	–	–	–
Waigeo Selatan	–	–	–
Teluk Mayalibit	–	–	–
Meos Mansar	–	–	–
Kota Waisai	2	2	3
Tiplol Mayalibit	–	1	1
Waigeo Barat	1	1	1
Waigeo Barat Kepulauan	–	–	–
Waigeo Utara	1	1	1
Warwarbomi	1	1	1
Supnin	–	–	–
Kepulauan Ayau	–	–	–
Ayau	1	1	1
Waigeo Timur	1	1	1
Raja Ampat	16	17	18

Lanjutan Tabel/Continued Table 4.1.10

Distrik Subdistrict	SMK Vocational School		
	2018	2019	2020
(1)	(11)	(12)	(13)
Misool Selatan	1	1	1
Misool Barat	–	–	–
Misool Utara	–	–	–
Kofiau	–	–	–
Misool Timur	–	–	–
Kepulauan Sembilan	–	–	–
Salawati Utara	1	1	1
Salawati Tengah	–	–	–
Salawati Barat	–	–	–
Batanta Selatan	–	–	–
Batanta Utara	–	–	–
Waigeo Selatan	–	–	–
Teluk Mayalibit	–	–	–
Meos Mansar	–	–	–
Kota Waisai	3	3	3
Tiplol Mayalibit	–	–	–
Waigeo Barat	–	–	–
Waigeo Barat Kepulauan	–	–	–
Waigeo Utara	–	–	–
Warwarbomi	–	–	–
Supnin	–	–	–
Kepulauan Ayau	–	–	–
Ayau	–	–	–
Waigeo Timur	–	–	–
Raja Ampat	5	5	5

Lanjutan Tabel/*Continued Table* 4.1.10

Distrik <i>Subdistrict</i>	Perguruan Tinggi <i>University</i>		
	2018	2019	2020
(1)	(14)	(15)	(16)
Misool Selatan	–	–	–
Misool Barat	–	–	–
Misool Utara	–	–	–
Kofiau	–	–	–
Misool Timur	–	–	–
Kepulauan Sembilan	–	–	–
Salawati Utara	–	–	–
Salawati Tengah	–	–	–
Salawati Barat	–	–	–
Batanta Selatan	–	–	–
Batanta Utara	–	–	–
Waigeo Selatan	–	–	–
Teluk Mayalibit	–	–	–
Meos Mansar	–	–	–
Kota Waisai	1	1	1
Tiplol Mayalibit	–	–	–
Waigeo Barat	–	–	–
Waigeo Barat Kepulauan	–	–	–
Waigeo Utara	–	–	–
Warwarbomi	–	–	–
Supnin	–	–	–
Kepulauan Ayau	–	–	–
Ayau	–	–	–
Waigeo Timur	–	–	–
Raja Ampat	1	1	1

Catatan/*Note*: ¹ Kampung pada tabel ini termasuk Unit Permukiman Transmigrasi (UPT) yang masih dibina oleh kementerian terkait dan nagari di Kabupaten/Kota Sumatera Barat/*Villages in this table include Transmigration Settlement Unit which is still fostered by the relevant ministries and the nagari in the Province of Sumatera Barat*

Sumber/*Source*: BPS, Pendataan Potensi Desa (Podes)/ *BPS–Statistics Indonesia, Village Potential Data Collection*

Tabel 4.1.11 **Angka Partisipasi Murni (APM) dan Angka Partisipasi Kasar (APK) Menurut Jenjang Pendidikan di Kabupaten Raja Ampat, 2019 dan 2020**
Net Participation Rates and Gross Participation Rates by Educational Level in Raja Ampat Regency, 2019 and 2020

Jenjang Pendidikan Educational Level	Angka Partisipasi Murni (APM) Net Participation Rates		Angka Partisipasi Kasar (APK) Gross Participation Rates	
	2019	2020	2019	2020
(1)	(2)	(3)	(4)	(5)
SD/MI Elementary School	93,54	94,62	114,11	113,22
SMP/MTs Lower Secondary School	50,84	51,26	72,06	74,02
SMA/SMK/MA Upper Secondary School	47,13	47,87	73,08	74,05

Sumber/Source: BPS, Survei Sosial Ekonomi Nasional (Susenas)/BPS-Statistics Indonesia, National Socioeconomic Survey

Tabel
Table 4.1.13

Persentase Penduduk Berumur 5 Tahun ke Atas Menurut Partisipasi Sekolah di Kabupaten Raja Ampat, 2017–2020
People Aged 5 and Over Percentage by School Participation in Raja Ampat Regency, 2017–2020

Partisipasi Sekolah School Participation	2017	2018	2019	2020
(1)	(2)	(3)	(4)	(5)
Tidak/Belum Pernah Sekolah <i>Not/Never Attending School</i>	5,19	5,96	5,88	5,66
Masih Sekolah <i>Attending School</i>	30,20	28,05	27,80	26,77
Tidak Bersekolah Lagi <i>Not Attending School Anymore</i>	64,61	65,99	66,32	67,57

Sumber/Source: BPS, Survei Sosial Ekonomi Nasional (Susenas)/BPS Statistics Indonesia, National Socio-Economic Survey

Tabel 4.1.14 **Angka Partisipasi Sekolah (APS) dan Menurut Kelompok Umur di Kabupaten Raja Ampat (persen), 2017–2020**
Table **School Participation Rate by Age Group in Raja Ampat Regency (percent), 2017–2020**

Kelompok Umur Age Group	2017	2018	2019	2020
(1)	(2)	(3)	(4)	(5)
7 – 12	94,67	95,26	95,41	96,11
13 – 15	93,81	95,00	94,69	94,70
16 – 18	73,71	64,07	67,82	68,29
19 – 24	23,39	19,60	–	–

Sumber/Source: BPS, Survei Sosial Ekonomi Nasional (Susenas)/BPS Statistics Indonesia, National Socio-Economic Survey

4.2 KESEHATAN HEALTH

Tabel
Table 4.2.1 **Jumlah Kampung¹/Kelurahan Yang Memiliki Sarana Kesehatan Menurut Distrik di Kabupaten Raja Ampat, 2018–2020**
Number of Villages¹ Having Health Facilities by Subdistrict in Raja Ampat Regency, 2018–2020

Distrik Subdistrict	Rumah Sakit Hospital		
	2018	2019	2020
(1)	(2)	(3)	(4)
Misool Selatan	–	–	–
Misool Barat	–	–	–
Misool Utara	–	–	–
Kofiau	–	–	–
Misool Timur	–	–	–
Kepulauan Sembilan	–	–	–
Salawati Utara	–	–	–
Salawati Tengah	–	–	–
Salawati Barat	–	–	–
Batanta Selatan	–	–	–
Batanta Utara	–	–	–
Waigeo Selatan	–	–	–
Teluk Mayalibit	–	–	–
Meos Mansar	–	–	–
Kota Waisai	1	1	1
Tiplol Mayalibit	–	–	–
Waigeo Barat	–	–	–
Waigeo Barat Kepulauan	–	–	–
Waigeo Utara	–	–	–
Warwabomi	–	–	–
Supnin	–	–	–
Kepulauan Ayau	–	–	–
Ayau	–	–	–
Waigeo Timur	–	–	–
Raja Ampat	1	1	1

Lanjutan Tabel/Continued Table 4.2.1

Distrik Subdistrict	Rumah Sakit Bersalin Maternity Hospital		
	2018	2019	2020
(1)	(5)	(6)	(7)
Misool Selatan	–	–	–
Misool Barat	–	–	–
Misool Utara	–	–	–
Kofiau	–	–	–
Misool Timur	–	–	–
Kepulauan Sembilan	–	–	–
Salawati Utara	–	–	–
Salawati Tengah	–	–	–
Salawati Barat	–	–	–
Batanta Selatan	–	–	–
Batanta Utara	–	–	–
Waigeo Selatan	–	–	–
Teluk Mayalibit	–	–	–
Meos Mansar	–	–	–
Kota Waisai	–	–	–
Tiplol Mayalibit	–	–	–
Waigeo Barat	–	–	–
Waigeo Barat Kepulauan	–	–	–
Waigeo Utara	–	–	–
Warwabomi	–	–	–
Supnin	–	–	–
Kepulauan Ayau	–	–	–
Ayau	–	–	–
Waigeo Timur	–	–	–
Raja Ampat	–	–	–

Lanjutan Tabel/*Continued Table 4.2.1*

Distrik Subdistrict	Poliklinik Polyclinic		
	2018	2019	2020
(1)	(8)	(9)	(10)
Misool Selatan	–	–	–
Misool Barat	–	–	–
Misool Utara	–	–	–
Kofiau	–	–	–
Misool Timur	–	–	–
Kepulauan Sembilan	–	–	–
Salawati Utara	–	–	–
Salawati Tengah	–	–	–
Salawati Barat	–	–	–
Batanta Selatan	–	–	–
Batanta Utara	–	–	–
Waigeo Selatan	–	–	–
Teluk Mayalibit	–	–	–
Meos Mansar	–	–	–
Kota Waisai	–	1	1
Tiplol Mayalibit	–	–	–
Waigeo Barat	–	–	–
Waigeo Barat Kepulauan	1	–	–
Waigeo Utara	–	–	–
Warwarbomi	–	–	–
Supnin	–	–	–
Kepulauan Ayau	–	–	–
Ayau	–	–	–
Waigeo Timur	–	–	–
Raja Ampat	1	1	1

Lanjutan Tabel/Continued Table 4.2.1

Distrik Subdistrict	Puskesmas Public Health Center		
	2018	2019	2020
(1)	(11)	(12)	(13)
Misool Selatan	1	1	1
Misool Barat	1	1	1
Misool Utara	1	1	1
Kofiau	1	1	1
Misool Timur	1	1	1
Kepulauan Sembilan	1	–	1
Salawati Utara	1	1	1
Salawati Tengah	–	–	–
Salawati Barat	–	1	1
Batanta Selatan	1	1	1
Batanta Utara	–	1	1
Waigeo Selatan	1	1	1
Teluk Mayalibit	1	1	1
Meos Mansar	1	–	1
Kota Waisai	1	1	1
Tiplol Mayalibit	1	1	1
Waigeo Barat	1	1	1
Waigeo Barat Kepulauan	1	1	1
Waigeo Utara	1	1	1
Warwarbomi	1	1	1
Supnin	1	1	1
Kepulauan Ayau	–	–	1
Ayau	1	1	1
Waigeo Timur	1	1	1
Raja Ampat	20	20	23

Lanjutan Tabel/*Continued Table* 4.2.1

Distrik Subdistrict	Puskesmas Pembantu Subsidiary of Public Health Center		
	2018	2019	2020
(1)	(14)	(15)	(16)
Misool Selatan	4	4	4
Misool Barat	4	4	5
Misool Utara	3	3	3
Kofiau	2	2	2
Misool Timur	2	2	2
Kepulauan Sembilan	1	–	1
Salawati Utara	2	3	4
Salawati Tengah	5	5	4
Salawati Barat	4	2	2
Batanta Selatan	1	3	2
Batanta Utara	2	1	1
Waigeo Selatan	4	3	4
Teluk Mayalibit	3	2	3
Meos Mansar	5	4	4
Kota Waisai	1	1	1
Tiplol Mayalibit	2	5	5
Waigeo Barat	4	3	3
Waigeo Barat Kepulauan	3	3	3
Waigeo Utara	1	–	–
Warwarbomi	2	1	–
Supnin	2	1	2
Kepulauan Ayau	–	3	1
Ayau	–	1	1
Waigeo Timur	1	1	2
Raja Ampat	58	57	59

Lanjutan Tabel/Continued Table 4.2.1

Distrik Subdistrict	Apotek Pharmacy		
	2018	2019	2020
(1)	(17)	(18)	(19)
Misool Selatan	–	–	–
Misool Barat	–	–	–
Misool Utara	–	–	–
Kofiau	–	–	–
Misool Timur	–	–	–
Kepulauan Sembilan	–	–	–
Salawati Utara	–	–	–
Salawati Tengah	–	–	–
Salawati Barat	–	–	–
Batanta Selatan	–	–	–
Batanta Utara	–	–	–
Waigeo Selatan	–	–	–
Teluk Mayalibit	–	–	–
Meos Mansar	–	–	–
Kota Waisai	1	1	2
Tiplol Mayalibit	–	–	–
Waigeo Barat	–	–	–
Waigeo Barat Kepulauan	–	–	–
Waigeo Utara	–	–	–
Warwarbomi	–	–	–
Supnin	–	–	–
Kepulauan Ayau	–	–	–
Ayau	–	–	–
Waigeo Timur	–	–	–
Raja Ampat	1	1	2

Catatan/Note: ¹ Desa pada tabel ini termasuk Unit Permukiman Transmigrasi (UPT) yang masih dibina oleh kementerian terkait dan nagari di Kabupaten/Kota Sumatera Barat/Villages in this table include Transmigration Settlement Unit which is still fostered by the relevant ministries and the nagari in the Province of Sumatera Barat

Sumber/Source: BPS, Pendataan Potensi Desa (Podes)/BPS-Statistics Indonesia, Village Potential Data Collecting

Tabel
Table 4.2.2**Jumlah Tenaga Kesehatan Menurut Distrik di Kabupaten Raja Ampat, 2020**
Number of Medical Personnel by Subdistrict in Raja Ampat Regency, 2020

Distrik Subdistrict	Dokter ¹ Doctor ¹	Perawat Nurse	Bidan Midwife	Farmasi ² Pharmaceutical ²	Ahli Gizi Nutritionist
(1)	(2)	(3)	(4)	(5)	(6)
Misool Selatan	-	14	12	-	1
Misool Barat	-	11	4	1	1
Misool Utara	1	12	9	-	1
Kofiau	-	11	6	-	2
Misool Timur	-	8	8	1	1
Kepulauan Sembilan	-	5	5	-	-
Salawati Utara	1	12	5	1	2
Salawati Tengah	-	13	7	1	1
Salawati Barat	-	4	3	1	1
Batanta Selatan	-	15	3	-	2
Batanta Utara	-	2	2	-	1
Waigeo Selatan	-	20	17	1	1
Teluk Mayalibit	1	18	10	-	1
Meos Mansar	1	9	11	1	1
Kota Waisai	4	41	26	1	2
Tiplol Mayalibit	-	6	4	-	-
Waigeo Barat	1	9	7	-	1
Waigeo Barat Kepulauan	-	11	9	-	-
Waigeo Utara	1	9	5	-	1
Warwabomi	1	6	2	-	1
Supnin	-	3	2	-	-
Kepulauan Ayau	-	6	2	-	2
Ayau	-	7	2	1	-
Waigeo Timur	-	6	4	-	1
Raja Ampat	11	258	165	9	24

Catatan/Note: ¹Termasuk Dokter Umum dan Dokter Gigi/Including General Doctor and Dentist²Termasuk Tenaga Kefarmasian dan Apoteker/Including Pharmaceutical Worker and Pharmacist

Sumber/Source: Dinas Kesehatan Kabupaten Raja Ampat/Health Office of Raja Ampat Regency

Tabel
Table 4.2.3

Jumlah Rumah Sakit Umum, Rumah Sakit Khusus, Rumah Sakit/Rumah Bersalin, Puskesmas, Klinik/Balai Kesehatan, Posyandu, dan Polindes Menurut Distrik di Kabupaten Raja Ampat, 2019 dan 2020
Number of General Hospital, Special Hospital, Maternity Hospital and Public Health Center, Medical Clinic, Integrated Service Post, Village Maternity Cottage by Subdistrict in Raja Ampat Regency, 2019 and 2020

Distrik Subdistrict	Rumah Sakit Umum General Hospital		Rumah Sakit Khusus Special Hospital	
	2019	2020	2019	2020
(1)	(2)	(3)	(4)	(5)
Misool Selatan	–	–	–	–
Misool Barat	–	–	–	–
Misool Utara	–	–	–	–
Kofiau	–	–	–	–
Misool Timur	–	–	–	–
Kepulauan Sembilan	–	–	–	–
Salawati Utara	–	–	–	–
Salawati Tengah	–	–	–	–
Salawati Barat	–	–	–	–
Batanta Selatan	–	–	–	–
Batanta Utara	–	–	–	–
Waigeo Selatan	–	–	–	–
Teluk Mayalibit	–	–	–	–
Meos Mansar	–	–	–	–
Kota Waisai	1	1	–	–
Tiplol Mayalibit	–	–	–	–
Waigeo Barat	–	–	–	–
Waigeo Barat Kepulauan	–	–	–	–
Waigeo Utara	–	–	–	–
Warwarbomi	–	–	–	–
Supnin	–	–	–	–
Kepulauan Ayau	–	–	–	–
Ayau	–	–	–	–
Waigeo Timur	–	–	–	–
Raja Ampat	1	1	–	–

Lanjutan Tabel/*Continued Table 4.2.3*

Distrik Subdistrict	Rumah Sakit Bersalin/ Rumah Bersalin Maternity Hospital		Puskesmas Public Health Center	
	2019	2020	2019	2020
(1)	(6)	(7)	(8)	(9)
Misool Selatan	–	–	1	1
Misool Barat	–	–	1	1
Misool Utara	–	–	1	1
Kofiau	–	–	1	1
Misool Timur	–	–	1	1
Kepulauan Sembilan	–	–	1	1
Salawati Utara	–	–	1	1
Salawati Tengah	–	–	1	1
Salawati Barat	–	–	1	1
Batanta Selatan	–	–	1	1
Batanta Utara	–	–	1	1
Waigeo Selatan	–	–	1	1
Teluk Mayalibit	–	–	1	1
Meos Mansar	–	–	1	1
Kota Waisai	–	–	1	1
Tiplol Mayalibit	–	–	1	1
Waigeo Barat	–	–	1	1
Waigeo Barat Kepulauan	–	–	1	1
Waigeo Utara	–	–	1	1
Warwarbomi	–	–	1	1
Supnin	–	–	1	1
Kepulauan Ayau	–	–	1	1
Ayau	–	–	1	1
Waigeo Timur	–	–	1	1
Raja Ampat	–	–	24	24

Lanjutan Tabel/Continued Table 4.2.3

Distrik Subdistrict	Klinik/Balai Kesehatan Medical Clinic		Posyandu Integrated Service Post		Polindes Village Maternity Cottage	
	2019	2020	2019	2020	2019	2020
(1)	(10)	(11)	(12)	(13)	(14)	(15)
Misool Selatan	–	–	5	5	1	1
Misool Barat	–	–	5	5	2	2
Misool Utara	–	–	6	6	1	1
Kofiau	–	–	6	6	–	–
Misool Timur	–	–	6	6	–	–
Kepulauan Sembilan	–	–	4	4	1	1
Salawati Utara	–	–	6	7	–	–
Salawati Tengah	–	–	7	7	–	–
Salawati Barat	–	–	4	4	1	1
Batanta Selatan	–	–	4	4	–	–
Batanta Utara	–	–	4	4	–	–
Waigeo Selatan	–	–	5	5	2	2
Teluk Mayalibit	–	–	4	4	2	2
Meos Mansar	–	–	9	9	5	5
Kota Waisai	–	–	7	8	–	–
Tiplol Mayalibit	–	–	6	6	1	1
Waigeo Barat	–	–	5	5	–	–
Waigeo Barat Kepulauan	–	–	6	6	1	1
Waigeo Utara	–	–	6	6	1	1
Warwabomi	–	–	4	4	1	1
Supnin	–	–	4	4	–	–
Kepulauan Ayau	–	–	4	4	3	3
Ayau	–	–	5	5	1	1
Waigeo Timur	–	–	4	4	–	–
Raja Ampat	–	–	126	128	20	23

Sumber/Source: Dinas Kesehatan Kabupaten Raja Ampat/Health Office of Raja Ampat Regency

Tabel
Table 4.2.4**Jumlah Puskesmas Keliling Menurut Distrik di Kabupaten Raja Ampat, 2020**
Number of Mobile Public Health Centre by Subdistrict in Raja Ampat Regency, 2020

Distrik Subdistrict	Puskesmas Keliling Mobile Public Health Center	
	Perahu/Boat	Mobil/Car
(1)	(2)	(3)
Misool Selatan	2	–
Misool Barat	2	–
Misool Utara	1	1
Kofiau	2	1
Misool Timur	1	–
Kepulauan Sembilan	2	–
Salawati Utara	2	1
Salawati Tengah	–	–
Salawati Barat	–	–
Batanta Selatan	1	–
Batanta Utara	–	–
Waigeo Selatan	2	–
Teluk Mayalibit	–	1
Meos Mansar	1	–
Kota Waisai	–	1
Tiplol Mayalibit	1	–
Waigeo Barat	2	–
Waigeo Barat Kepulauan	1	–
Waigeo Utara	–	1
Warwarbomi	1	–
Supnin	–	–
Kepulauan Ayau	1	–
Ayau	1	–
Waigeo Timur	1	–
Raja Ampat	23	6

Sumber/Source: Dinas Kesehatan Kabupaten Raja Ampat/Health Office of Raja Ampat Regency

Tabel 4.2.5 **Persentase Balita (0-59 Bulan) yang Pernah Mendapat Imunisasi Menurut Jenis Imunisasi di Kabupaten Raja Ampat, 2020**
Percentage of Children Under Five Years Who Had Immunization by Type of Immunization in Raja Ampat Regency, 2020

Jenis Imunisasi Type of Immunization	Persentase Percentage
(1)	(2)
BCG	90,26
DPT	79,90
Polio	84,63
Campak/Morbili	60,25
Hepatitis B	72,58

Sumber/Source: BPS, Survei Sosial Ekonomi Nasional (Susenas)/BPS Statistics Indonesia, National Socio-Economic Survey

Tabel
Table 4.2.6

Target dan Realisasi Imunisasi di Kabupaten Raja Ampat, 2020
Target and Realization of Immunization in Raja Ampat Regency, 2020

Jenis Imunisasi Type of Immunization	Target Target (%)	Realisasi Realization (%)
(1)	(2)	(3)
1. HB 0	95	42,9
2. BCG	95	86,2
3. DPTHb-H1b1	95	93,3
4. DPTHb-H1b2	95	95,3
5. DPTHb-H1b3	95	85,4
6. Polio I	95	85,8
7. Polio II	95	91,7
8. Polio III	95	87,1
9. Polio IV	95	78,5
10. Campak Bayi	95	72,8
11. DPT HB Hib Lanjutan	95	79,4
12. Campak Lanjutan	95	69,4
13. DT (SD kelas I)	100	25
14. Campak (SD kelas I)	100	25
15. Td (SD kelas II)	100	24
16. Td (SD kelas III)	100	26
17. TT Ibu Hamil I	80	18,8
18. TT Ibu Hamil II+	80	38
19. TT WUS I	80	1,8
20. TT WUS II+	80	7,9

Catatan/Note: Data yang dilaporkan baru sekitar 82,45%

Sumber/Source: Dinas Kesehatan Kabupaten Raja Ampat/Health Office of Raja Ampat Regency

Tabel 4.2.7 **Jumlah Kasus 10 Penyakit Terbanyak Penderita Rawat Jalan di RSUD Raja Ampat, 2020**
Number of Cases of the 10 Most Disease of Non Intensive Care Suffer in Raja Ampat Hospital, 2020

Jenis Penyakit <i>The Type of Disease</i>	Jumlah Kasus <i>Number of Cases</i>
(1)	(2)
1. Rhino Faringitis Akut	367
2. Hipertensi	142
3. Dyspepsia	127
4. Pneumonia	114
5. Anemia	58
6. ISPA	49
7. Hipertensi Heart Disease (HHD)	48
8. Displioemia	38
9. Diabetes Melitus Tk. II (DM)	34
10. TB Paru	30
Raja Ampat	1 007

Sumber/Source: Rumah Sakit Umum Daerah Kabupaten Raja Ampat/Raja Ampat Regional Public Hospital

Tabel
Table 4.2.8**Jumlah Kasus 10 Penyakit Terbanyak Penderita Rawat
Inap di RSUD Raja Ampat, 2020**
*Number of Cases of the 10 Most Disease of Intensive Care
Suffer in Raja Ampat Hospital, 2020*

Jenis Penyakit <i>The Type of Disease</i>	Jumlah Kasus <i>Number of Cases</i>
(1)	(2)
1. Dyspepsia	129
2. Pneumonia	106
3. Diare Cair Akut	74
4. Infeksi Saluran Kencing (ISK)	47
5. Hipertensi	36
6. Malaria Tropika	24
7. Anemia	22
8. Obsepsia Pebris	19
9. Sindrom Dispepsia	18
10. Rhino Faringitis Akut	16
Raja Ampat	467

Sumber/Source: Rumah Sakit Umum Daerah Kabupaten Raja Ampat/Raja Ampat Regional Public Hospital

Tabel 4.2.9 **Angka Pelayanan Kesehatan Gigi dan Mulut di RSUD Raja Ampat, 2020**
Table *Rate of Tooth and Mouth Health Service in Raja Ampat Hospital, 2020*

Jenis Penyakit <i>The Type of Disease</i>	Banyaknya <i>Quantity</i>
(1)	(2)
1. Pulpitis	125
2. Persistensi	68
3. Gingivitis	9
4. Open Bor Gigi	-
5. Necrosis Pulpa	45
6. Chronic Periodontitis	35
7. Chronic Apical Periodontitis	23
8. Gangren Radix	17
Raja Ampat	322

Sumber/Source: Rumah Sakit Umum Daerah Kabupaten Raja Ampat/Raja Ampat Regional Public Hospital

Tabel
Table 4.2.10

Angka Kematian Menurut Penyakit Utama Penderita Rawat Inap di RSUD Raja Ampat, 2020
Number of Death by Superior Disease Cause of Intensive Care Cause Death in Raja Ampat Hospital, 2020

Jenis Penyakit <i>The Type of Disease</i>	Banyaknya <i>Quantity</i>
(1)	(2)
1. Hipertensi Emergency	1
2. Gizi Buruk	-
3. Syok Hipovolemik disebabkan syok sepsis not overcome	1
4. Penurunan Kesadaran disertai penyakit Hipertensi	2
5. Asma Broncheale	-
6. Pneumonia disertai penyakit PPOK	1
7. Severe Asphyxia	-
8. Chf Nyha II	-
9. Confusion disertai TB Paru	1
10. Anemia Grafos	1
Raja Ampat	7

Sumber/Source: Rumah Sakit Umum Daerah Kabupaten Raja Ampat/Raja Ampat Regional Public Hospital

Tabel
Table 4.2.11

Jumlah Klinik Keluarga Berencana (KKB) dan Pos Pelayanan Keluarga Berencana Desa (PPKBD) Menurut Distrik di Kabupaten Raja Ampat, 2020
Number of Family Planning Clinics and Village Family Planning Service Units by Subdistrict in Raja Ampat Regency, 2020

Distrik <i>Subdistrict</i>	Klinik Keluarga Berencana <i>Family Planning Clinics</i>	Pos Pelayanan Keluarga Berencana Desa <i>Village Family Planning Service Unit</i>
(1)	(2)	(3)
Misool Selatan	-	-
Misool Barat	1	-
Misool Utara	1	-
Kofiau	-	-
Misool Timur	-	-
Kepulauan Sembilan	-	-
Salawati Utara	1	-
Salawati Tengah	-	-
Salawati Barat	-	-
Batanta Selatan	-	-
Batanta Utara	1	-
Waigeo Selatan	1	-
Teluk Mayalibit	1	-
Meos Mansar	-	-
Kota Waisai	1	-
Tiplol Mayalibit	1	-
Waigeo Barat	-	-
Waigeo Barat Kepulauan	-	-
Waigeo Utara	1	-
Warwarbomi	-	-
Supnin	-	-
Kepulauan Ayau	1	-
Ayau	1	-
Waigeo Timur	-	-
Raja Ampat	11	-

Sumber/Source: Dinas Pemberdayaan Perempuan, Perlindungan Anak dan Keluarga Berencana Kabupaten Raja Ampat/Women Empowerment, Child Protection and Family Planning Office of Raja Ampat Regency

Tabel
Table 4.2.12

Jumlah Pasangan Usia Subur (PUS) dan Peserta KB Aktif Menurut Distrik di Kabupaten Raja Ampat, 2020
Number of Couples of Reproductive Age and Family Planning Participants by Subdistrict in Raja Ampat Regency, 2020

Distrik Subdistrict	Jumlah PUS Couples of Reproductive Age	Peserta KB Aktif Family Planning Participants		
		IUD IUD	Pil Pill	Suntikan Injection
(1)	(2)	(3)	(4)	(5)
Misool Selatan	706	–	164	160
Misool Barat	213	–	172	216
Misool Utara	100	–	70	105
Kofiau	512	–	78	149
Misool Timur	419	–	107	160
Kepulauan Sembilan	70	–	54	78
Salawati Utara	403	–	133	183
Salawati Tengah	600	–	60	190
Salawati Barat	163	–	58	79
Batanta Selatan	210	–	49	92
Batanta Utara	60	–	190	163
Waigeo Selatan	262	–	91	176
Teluk Mayalibit	95	–	69	153
Meos Mansar	271	1	131	89
Kota Waisai	2734	4	255	527
Tiplol Mayalibit	181	–	92	161
Waigeo Barat	210	–	55	123
Waigeo Barat Kepulauan	501	7	584	976
Waigeo Utara	100	–	55	120
Warwarbomi	151	–	60	74
Supnin	50	–	–	–
Kepulauan Ayau	70	–	27	19
Ayau	60	–	236	162
Waigeo Timur	108	–	54	104
Raja Ampat	8 249	12	2 844	4 259

Lanjutan Tabel/Continued Table 4.2.12

Distrik Subdistrict	Peserta KB Aktif Family Planning Participants		
	Kondom Condom	Implan Implants	Jumlah Total
(1)	(6)	(7)	(8)
Misool Selatan	61	3	1094
Misool Barat	12	–	613
Misool Utara	–	–	275
Kofiau	40	–	779
Misool Timur	51	2	739
Kepulauan Sembilan	31	14	247
Salawati Utara	20	–	739
Salawati Tengah	30	–	880
Salawati Barat	–	–	300
Batanta Selatan	46	–	397
Batanta Utara	–	–	413
Waigeo Selatan	106	5	640
Teluk Mayalibit	50	15	382
Meos Mansar	60	1	553
Kota Waisai	386	145	4 063
Tiplol Mayalibit	50	–	484
Waigeo Barat	20	7	415
Waigeo Barat Kepulauan	116	47	2 231
Waigeo Utara	20	–	295
Warwarbomi	24	8	317
Supnin	–	–	50
Kepulauan Ayau	–	8	124
Ayau	41	–	499
Waigeo Timur	–	1	267
Raja Ampat	1 164	256	16 796

Sumber/Source: Dinas Pemberdayaan Perempuan, Perlindungan Anak dan Keluarga Berencana Kabupaten Raja Ampat/Women Empowerment, Child Protection and Family Planning Office of Raja Ampat Regency

4.3 AGAMA DAN SOSIAL LAINNYA RELIGION AND OTHER SOCIAL AFFAIRS

Tabel 4.3.1 Jumlah Penduduk Menurut Kecamatan dan Agama yang Dianut di Kabupaten Raja Ampat, 2019
Population by Subdistrict and Religion in Raja Ampat Regency, 2019

Kecamatan Subdistrict	Islam	Protestan Protestant	Katolik Catholic	Hindu	Budha Buddha	Lainnya Others
(1)	(2)	(3)	(4)	(5)	(6)	(7)
Misool Selatan	226	4 902	-	-	3	-
Misool Barat	1 032	709	-	-	1	-
Misool Utara	1 385	1 264	18	-	-	-
Kofiau	2 925	116	2	-	-	-
Misool Timur	1 150	2 4414	64	-	-	-
Kepulauan Sembilan	23	1 704	4	-	-	-
Salawati Utara	1 964	1 447	35	-	-	-
Salawati Tengah	2 102	585	56	-	-	-
Salawati Barat	83	1 140	4	-	-	-
Batanta Selatan	205	1 799	23	-	-	-
Batanta Utara	37	1 779	8	-	-	-
Waigeo Selatan	670	1 667	14	7	-	-
Teluk Mayalibit	364	1 054	19	-	-	-
Meos Mansar	167	2 229	92	1	3	-
Kota Waisai	13 422	10 443	567	45	21	-
Tiplol Mayalibit	361	830	-	-	-	-
Waigeo Barat	344	1 850	31	1	-	-
Waigeo Barat Kepulauan	1 032	1 852	2	-	-	-
Waigeo Utara	117	1 810	7	-	-	-
Warwabomi	138	1 706	4	-	-	-
Supnin	133	1 244	-	3	-	-
Kepulauan Ayau	3	1 616	-	-	-	-
Ayau	2	1 380	2	-	-	-
Waigeo Timur	78	1 818	11	-	-	-
Raja Ampat	29 845	45 491	1 155	51	29	-

Sumber/Source: Kantor Kementerian Agama Kabupaten Raja Ampat/Ministry of Religious of Raja Ampat Regency

Tabel 4.3.2 **Jumlah Tempat Peribadatan Menurut Distrik di Kabupaten Raja Ampat, 2020**
Table 4.3.2 **Number of Places of Worship by Subdistrict and Religion in Raja Ampat Regency, 2020**

Distrik Subdistrict	Masjid Mosque	Mushola Pray Room	Gereja Protestan Protestant Church	Gereja Katholik Catholic Church	Pura Temple	Wihara Vihara
(1)	(2)	(3)	(4)	(5)	(6)	(7)
Misool Selatan	5	–	3	–	–	–
Misool Barat	3	–	6	–	–	–
Misool Utara	–	–	3	–	–	–
Kofiau	–	–	3	–	–	–
Misool Timur	2	–	3	–	–	–
Kepulauan Sembilan	–	–	3	–	–	–
Salawati Utara	5	–	9	–	–	–
Salawati Tengah	1	–	5	–	–	–
Salawati Barat	–	–	4	–	–	–
Batanta Selatan	–	–	3	–	–	–
Batanta Utara	–	–	9	–	–	–
Waigeo Selatan	1	–	6	–	–	–
Teluk Mayalibit	3	–	7	–	–	–
Meos Mansar	–	–	6	–	–	–
Kota Waisai	8	9	20	1	–	–
Tiplol Mayalibit	–	–	7	–	–	–
Waigeo Barat	4	–	5	–	–	–
Waigeo Barat Kepulauan	–	–	5	–	–	–
Waigeo Utara	1	–	6	–	–	–
Warwabomi	–	–	3	–	–	–
Supnin	–	–	3	–	–	–
Kepulauan Ayau	–	–	3	–	–	–
Ayau	–	–	3	–	–	–
Waigeo Timur	–	–	4	–	–	–
Raja Ampat	33	9	129	1	–	–

Sumber/Source: Kantor Kementerian Agama Kabupaten Raja Ampat/Ministry of Religious of Raja Ampat Regency

Tabel
Table 4.3.3**Jumlah Kampung¹/Kelurahan yang Mengalami Bencana Alam² Menurut Distrik di Kabupaten Raja Ampat, 2018–2020****Number of Villages¹ that Had Natural Disaster² by Subdistrict in Raja Ampat Regency, 2018–2020**

Distrik Subdistrict	Banjir/Flood		
	2018	2019	2020
(1)	(2)	(3)	(4)
Misool Selatan	–	–	–
Misool Barat	–	–	–
Misool Utara	–	–	–
Kofiau	–	–	–
Misool Timur	–	–	–
Kepulauan Sembilan	–	–	–
Salawati Utara	–	–	–
Salawati Tengah	–	1	2
Salawati Barat	–	–	1
Batanta Selatan	–	–	–
Batanta Utara	–	–	–
Waigeo Selatan	–	–	–
Teluk Mayalibit	–	1	–
Meos Mansar	–	–	–
Kota Waisai	–	–	–
Tiplol Mayalibit	–	–	–
Waigeo Barat	–	–	–
Waigeo Barat Kepulauan	–	–	–
Waigeo Utara	–	1	–
Warwarbomi	–	–	–
Supnin	–	–	–
Kepulauan Ayau	–	–	–
Ayau	–	–	–
Waigeo Timur	–	–	–
Raja Ampat	–	3	3

Lanjutan Tabel/Continued Table 4.3.3

Distrik Subdistrict	Gempa Bumi/Earthquake		
	2018	2019	2020
(1)	(5)	(6)	(7)
Misool Selatan	–	–	5
Misool Barat	–	–	2
Misool Utara	–	–	3
Kofiau	–	–	–
Misool Timur	–	–	–
Kepulauan Sembilan	–	–	–
Salawati Utara	–	–	–
Salawati Tengah	–	1	–
Salawati Barat	–	–	–
Batanta Selatan	–	–	1
Batanta Utara	–	–	–
Waigeo Selatan	5	–	1
Teluk Mayalibit	–	–	–
Meos Mansar	–	–	–
Kota Waisai	–	–	2
Tiplol Mayalibit	–	–	–
Waigeo Barat	–	–	–
Waigeo Barat Kepulauan	–	–	2
Waigeo Utara	–	–	–
Warwarbomi	–	–	1
Supnin	–	–	1
Kepulauan Ayau	–	–	1
Ayau	–	–	–
Waigeo Timur	1	–	–
Raja Ampat	6	1	19

Lanjutan Tabel/*Continued Table 4.3.3*

Distrik Subdistrict	Tanah Longsor/Landslide		
	2018	2019	2020
(1)	(8)	(9)	(10)
Misool Selatan	–	–	–
Misool Barat	–	–	–
Misool Utara	–	–	–
Kofiau	–	–	–
Misool Timur	–	–	–
Kepulauan Sembilan	–	–	–
Salawati Utara	–	–	–
Salawati Tengah	–	–	–
Salawati Barat	–	–	–
Batanta Selatan	–	–	–
Batanta Utara	–	–	–
Waigeo Selatan	–	–	–
Teluk Mayalibit	–	–	–
Meos Mansar	–	–	–
Kota Waisai	1	–	1
Tiplol Mayalibit	–	1	–
Waigeo Barat	–	–	–
Waigeo Barat Kepulauan	–	–	–
Waigeo Utara	–	–	–
Warwarbomi	–	–	–
Supnin	–	–	–
Kepulauan Ayau	–	–	–
Ayau	–	–	–
Waigeo Timur	–	–	–
Raja Ampat	–	1	1

Catatan/Note: ¹ Desa pada tabel ini termasuk Unit Permukiman Transmigrasi (UPT) yang masih dibina oleh kementerian terkait dan nagari di Kabupaten/Kota Sumatera Barat/*Villages in this table are included in Transmigration Settlement Unit which is still fostered by the relevant ministries and the nagari in the Province of Sumatera Barat*

² Terjadi dalam tiga tahun terakhir sampai dengan saat pencacahan/*Occured during the last three years by the time of enumeration*

Sumber/Source: BPS, Pendataan Potensi Desa (Podes)/BPS-Statistics Indonesia, Village Potential Data Collecting

Tabel
Table 4.3.4

Jumlah Jemaah Haji yang Diberangkatkan ke Tanah Suci Mekah Menurut Distrik dan Jenis Kelamin di Kabupaten Raja Ampat, 2020
Number of Hajj Pilgrims Departured to the Holyland of Mecca by Subdistrict and Sex in Raja Ampat Regency, 2020

Distrik Subdistrict	Laki-laki Male	Perempuan Female	Jumlah Total
(1)	(2)	(3)	(4)
Misool Selatan	–	–	–
Misool Barat	–	–	–
Misool Utara	1	–	1
Kofiau	–	–	–
Misool Timur	–	–	–
Kepulauan Sembilan	–	–	–
Salawati Utara	1	–	1
Salawati Tengah	1	–	1
Salawati Barat	–	–	–
Batanta Selatan	–	–	–
Batanta Utara	–	–	–
Waigeo Selatan	–	–	–
Teluk Mayalibit	–	–	–
Meos Mansar	–	–	–
Kota Waisai	18	–	18
Tiplol Mayalibit	–	–	–
Waigeo Barat	–	–	–
Waigeo Barat Kepulauan	–	–	–
Waigeo Utara	–	–	–
Warwabomi	–	–	–
Supnin	–	–	–
Kepulauan Ayau	–	–	–
Ayau	–	–	–
Waigeo Timur	–	–	–
Raja Ampat	21	–	21

Sumber/Source: Kantor Kementerian Agama Kabupaten Raja Ampat/Ministry of Religious of Raja Ampat Regency

Tabel
Table 4.3.5

Jumlah Jemaah Haji yang Diberangkatkan ke Tanah Suci Mekah Menurut Kelompok Umur dan Jenis Kelamin di Kabupaten Raja Ampat, 2020
Number of Hajj Pilgrims Departured to the Holyland of Mecca by Age Group and Sex in Raja Ampat Regency, 2020

Kelompok Umur <i>Age Group</i>	Laki-laki <i>Male</i>	Perempuan <i>Female</i>	Jumlah <i>Total</i>
(1)	(2)	(3)	(4)
10 – 20	–	–	–
21 – 30	–	1	1
31 – 40	2	2	4
41 – 50	2	7	9
51 – 60	5	1	6
61 – 70	–	–	–
71 – 80	1	–	1
Raja Ampat	10	11	21

Sumber/Source: Kantor Kementerian Agama Kabupaten Raja Ampat/Ministry of Religious of Raja Ampat Regency

Tabel 4.3.6 **Jumlah Tindak Pidana yang Dilaporkan Menurut**
Table **Kepolisian Sektor di Kabupaten Raja Ampat, 2016–2020**
Number of Reported Criminal Cases by Subdistrict Police
Office in Raja Ampat Regency, 2016–2020

Kepolisian Sektor Subdistrict Police Office	2016	2017	2018	2019	2020
(1)	(2)	(3)	(4)	(5)	(6)
1. Polres Raja Ampat	136	107	60	82	110
2. Polsek Waigeo Selatan	–	–	–	8	3
3. Polsek Waigeo Utara	–	–	–	6	1
4. Polsek Misool Utara	–	–	–	8	5

Sumber/Source: Kepolisian Resor Raja Ampat/District Police Office of Raja Ampat

Tabel
Table 4.3.7

Jumlah Penyelesaian Tindak Pidana yang Dilaporkan Menurut Kepolisian Sektor di Kabupaten Raja Ampat, 2016–2020
Number of Crime Clearance by Subdistrict Police Office in Raja Ampat Regency, 2016–2020

Kepolisian Sektor Subdistrict Police Office	2016	2017	2018	2019	2020
(1)	(2)	(3)	(4)	(5)	(6)
1. Polres Raja Ampat	61	51,4	40	30	44
2. Polsek Waigeo Selatan	–	–	–	7	1
3. Polsek Waigeo Utara	–	–	–	6	–
4. Polsek Misool Utara	–	–	–	8	2

Sumber/Source: Kepolisian Resor Raja Ampat/District Police Office of Raja Ampat

Tabel 4.3.8 Jumlah Keluarga Menurut Distrik dan Klasifikasi Keluarga di Kabupaten Raja Ampat, 2020
Number of Households by Subdistrict and Households Classification in Raja Ampat Regency, 2020

Distrik Subdistrict	Tahapan Keluarga Sejahtera Ranking of Prosperous Family		
	Pra Sejahtera Pre Prosperous	KS I Prosperous I	KS II Prosperous II
(1)	(2)	(3)	(4)
Misool Selatan	82	752	386
Misool Barat	27	178	254
Misool Utara	27	299	198
Kofiau	35	395	122
Misool Timur	32	489	159
Kepulauan Sembilan	40	129	257
Salawati Utara	7	431	144
Salawati Tengah	14	120	141
Salawati Barat	5	127	159
Batanta Selatan	25	132	232
Batanta Utara	–	–	–
Waigeo Selatan	41	250	350
Teluk Mayalibit	140	119	119
Meos Mansar	22	269	124
Kota Waisai	35	134	578
Tiplol Mayalibit	102	109	15
Waigeo Barat	28	170	172
Waigeo Barat Kepulauan	40	151	165
Waigeo Utara	54	552	292
Warwarbomi	46	144	289
Supnin	15	131	240
Kepulauan Ayau	34	132	234
Ayau	102	109	15
Waigeo Timur	21	240	111
Raja Ampat	974	5 562	4 756

Lanjutan Tabel/*Continued Table* 4.3.8

Distrik <i>Subdistrict</i>	Tahapan Keluarga Sejahtera <i>Ranking of Prosperous Family</i>		Jumlah <i>Total</i>
	KS III <i>Prosperous III</i>	KS III Plus <i>Prosperous III+</i>	
(1)	(5)	(6)	(7)
Misool Selatan	19	55	1 294
Misool Barat	18	1	478
Misool Utara	52	18	594
Kofiau	22	8	582
Misool Timur	46	14	740
Kepulauan Sembilan	32	1	459
Salawati Utara	61	33	676
Salawati Tengah	12	–	287
Salawati Barat	8	–	299
Batanta Selatan	18	5	412
Batanta Utara	–	–	–
Waigeo Selatan	75	26	742
Teluk Mayalibit	19	–	397
Meos Mansar	19	6	440
Kota Waisai	220	149	1 116
Tiplol Mayalibit	10	–	236
Waigeo Barat	9	–	379
Waigeo Barat Kepulauan	105	10	471
Waigeo Utara	89	46	1 033
Warwarbomi	12	9	500
Supnin	9	–	395
Kepulauan Ayau	10	2	412
Ayau	10	–	236
Waigeo Timur	22	–	394
Raja Ampat	897	383	12 572

Sumber/*Source*: Dinas Pemberdayaan Perempuan, Perlindungan Anak dan Keluarga Berencana Kabupaten Raja Ampat/*Women Empowerment, Child Protection and Family Planning Office of Raja Ampat Regency*

Tabel 4.3.9 **Jumlah Kecelakaan Lalu Lintas di Kabupaten Raja Ampat, 2016–2020**
Table *Number of Traffic Accidents in Raja Ampat Regency, 2016–2020*

Tahun Year	Jumlah Kecelakaan Number of Accident	Jumlah Korban Number of Victims			Kerugian Materi Material Losses (Rupiah)
		Mati Dead	Luka Berat Heavy Injury	Luka Ringan Light Injury	
(1)	(2)	(3)	(4)	(5)	(6)
2016	13	2	8	12	21 500 000
2017	13	1	2	11	13 000 000
2018	16	2	7	10	50 450 000
2019	10	2	4	7	35 000 000
2020	10	3	4	6	19 000 000

Sumber/Source: Kepolisian Resor Raja Ampat/District Police Office of Raja Ampat

Tabel 4.3.10 **Persentase Rumah Tangga Menurut Penggunaan Fasilitas Tempat Buang Air Besar di Kabupaten Raja Ampat, 2018–2020**
Percentage of Households by Used Toilet Facility in Raja Ampat Regency, 2018–2020

Tahun Years	Sendiri Private	Lainnya¹ Others
(1)	(2)	(3)
2018	74,02	25,98
2019	62,59	37,41
2020	66,92	33,08

Catatan/Note: ¹ Lainnya termasuk MCK umum dan tidak ada/tidak menggunakan fasilitas tempat buang air besar/Others include public bathing, washing and toilet facilities or no toilet

Sumber/Source: BPS, Survei Sosial Ekonomi Nasional (Susenas)/BPS Statistics Indonesia, National Socio-Economic Survey

Tabel 4.3.11 **Persentase Rumah Tangga Menurut Jenis Kloset yang Digunakan di Kabupaten Raja Ampat, 2018–2020**
Table **Percentage of Households by Sanitation Facility in Raja Ampat Regency, 2018–2020**

Tahun Years	Leher Angsa Swan's Leg Type	Lainnya Others
(1)	(2)	(3)
2018	74,02	25,98
2019	81,66	18,34
2020	80,41	19,59

Sumber/Source: BPS, Survei Sosial Ekonomi Nasional (Susenas)/BPS Statistics Indonesia, National Socio-Economic Survey

4.4 KEMISKINAN POVERTY

Tabel 4.4.1 **Garis Kemiskinan, Jumlah, dan Persentase Miskin di Kabupaten Raja Ampat, 2016–2020**
Poverty Line, Number, and Percentage of Poor People in Raja Ampat Regency, 2016–2020

Tahun Year	Garis Kemiskinan (rupiah/kapita/bulan) Poverty Line (rupiah/capita/month)	Jumlah Penduduk Miskin (ribu) Number of Poor People (thousand)	Persentase Penduduk Miskin Percentage of Poor People
(1)	(2)	(3)	(4)
2016	305 019	9,52	20,50
2017	317 416	9,43	20,00
2018	326 050	8,49	17,80
2019	347 203	8,30	17,16
2020	374 488	8,32	17,01

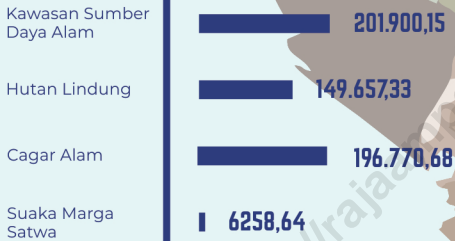
Sumber/Source: BPS, Survei Sosial Ekonomi Nasional Maret/BPS-Statistics Indonesia, March National Socioeconomic Survey

Tabel 4.4.2 **Indeks Kedalaman Kemiskinan dan Indeks Keparahan Kemiskinan di Kabupaten Raja Ampat, 2016–2020**
Table **Poverty Gap Index and Poverty Severity Index in Raja Ampat Regency, 2016–2020**

Tahun Year	Indeks Kedalaman Kemiskinan Poverty Gap Index	Indeks Keparahan Kemiskinan Poverty Severity Index
(1)	(2)	(3)
2016	4,32	1,17
2017	3,58	0,9
2018	2,7	0,71
2019	2,61	0,67
2020	3,06	0,81

Sumber/Source: BPS, Survei Sosial Ekonomi Nasional Maret/BPS-Statistics Indonesia, March National Socioeconomic Survey

BAB 5 PERTANIAN, KEHUTANAN, PETERNAKAN DAN PERIKANAN



Luas Areal Kawasan **Konservasi** Kabupaten Raja Ampat (ha), 2020



Produksi **buah-buahan** tertinggi adalah **PISANG**



Produksi **sayur-sayuran** tertinggi adalah **KANGKUNG**



Produksi **perkebunan** tertinggi adalah **KELAPA**

POPULASI HEWAN TERNAK



ayam kampung
20.975



sapi
1.912



ayam pedaging
2.970



kambing
706



babi
591



itik
395

PENJELASAN TEKNIS

1. **Lahan sawah** adalah lahan pertanian yang berpetak-petak dan dibatasi oleh pematang (galengan), saluran untuk menahan/ menyalurkan air, yang biasanya ditanami padi sawah tanpa memandang dari mana diperoleh atau status lahan tersebut. Lahan yang dimaksud termasuk lahan yang terdaftar di Pajak Bumi Bangunan, luran Pembangunan Daerah, lahan bengkok, lahan serobotan, lahan rawa yang ditanami padi dan lahan bekas tanaman tahunan yang telah dijadikan sawah, baik yang ditanami padi, palawija atau tanaman semusim lainnya.
2. **Tegal/Kebun** adalah lahan pertanian bukan sawah (lahan kering) yang ditanami tanaman semusim atau tahunan dan terpisah dengan halaman sekitar rumah serta penggunaannya tidak berpindah-pindah.
3. **Ladang/Huma** adalah lahan pertanian bukan sawah (lahan kering) yang biasanya ditanami tanaman semusim dan penggunaannya hanya semusim atau dua musim, kemudian akan ditinggalkan bila sudah tidak subur lagi (berpindah-pindah). Kemungkinan lahan ini beberapa tahun kemudian akan dikerjakan kembali jika sudah subur.

TECHNICAL NOTES

1. **Wetland** is agricultural land that separated by small dykes to resist water, where the main crop is usually wetland paddy without considering where it is got from or the status of the land. It includes the land that is registered at land income tax office, regional development contribution, 'bengkok' land, illegal ownership, swamps for rice cultivation, and annual crop land mark that has been used as rice field, which are both planted with paddy, secondary crops or the other seasonal crops.
2. **Dry field/Garden** is an dryland (unirrigated land) which is planted with seasonal or annual crops and separately from the yard around the house without shifting.
3. **Unirrigated agricultural field/ Shifting cultivation land** is dryland (unirrigated land) that usually is cultivated for seasonal crops and utilized only for one or two seasons, then it will be left when it is not fertile (shifting). Maybe, this land will be used again in a few years if it has been fertile.

4. **Lahan yang sementara tidak diusahakan** adalah lahan yang biasanya diusahakan tetapi untuk sementara (lebih dari 1 (satu) tahun tetapi kurang dari atau sama dengan 2 (dua) tahun) tidak diusahakan, termasuk lahan sawah yang tidak diusahakan selama lebih dari 2 (dua) tahun.
5. Data pokok tanaman pangan yang dikumpulkan adalah luas panen dan produktivitas (hasil per hektar). Produksi tanaman pangan merupakan hasil perkalian antara luas panen dengan produktivitas. Pengumpulan data luas panen dilakukan setiap bulan dengan pendekatan area distrik di seluruh wilayah Indonesia. Pengumpulan data produktivitas dilakukan melalui pengukuran langsung pada plot ubinan berukuran 2½ m x 2½ m. Pengumpulan data produktivitas dilakukan setiap subround (empat bulanan) pada waktu panen petani.
6. Data produksi padi dan palawija yang disajikan adalah dalam kualitas: gabah kering giling (padi), pipilan kering (jagung), biji kering (kedelai dan kacang tanah), dan umbi basah (ubi kayu dan ubi jalar).
7. Tanaman sayuran dan buah-buahan semusim. **Tanaman sayuran semusim** adalah tanaman sumber vitamin,
4. **Temporarily unused land** is land that is regularly used but temporarily (more than a year but less or equal than two years) is unused, it includes wetland that is not cultivated more than two years.
5. The main food crops data collected consists of harvested area and productivity (yield per hectare). Food crops production is generated by harvested area multiplied by productivity. The harvested area data is collected every month using sub district area approach in all sub district in Indonesia. The productivity data collection is conducted by a direct measurement in 2½m x 2½m crop cutting plot. The productivity measurement is conducted in every subround (four monthly) at the time when farmers are harvesting their crops.
6. Production of paddy and secondary crops data are presented in the form of: dry unhusked rice (paddy), dry loose maize (maize), dry shells crops (soybeans and peanuts), and fresh roots (cassava and sweet potatoes).
7. Seasonal vegetable and fruit plants. **Seasonal vegetable plants** are plants which are the sources of vitamin, mineral salt, etc, consumed

garam mineral dan lain-lain yang dikonsumsi dari bagian tanaman yang berupa daun, bunga, buah, dan umbinya, yang berumur kurang dari satu tahun. **Tanaman buah-buahan semusim** adalah tanaman sumber vitamin, garam mineral, dan lain-lain yang dikonsumsi dari bagian tanaman yang berupa buah, berumur kurang dari satu tahun, tidak berbentuk pohon/rumpun tetapi menjalar dan berbatang lunak.

8. Tanaman buah-buahan dan sayuran tahunan .

Tanaman buah-buahan tahunan adalah tanaman sumber vitamin, garam mineral, dan lain-lain yang dikonsumsi dari bagian tanaman yang berupa buah dan merupakan tanaman tahunan. **Tanaman sayuran tahunan** adalah tanaman sumber vitamin, garam mineral, dan lain-lain yang dikonsumsi dari bagian tanaman yang berupa daun dan atau buah yang berumur lebih dari satu tahun.

9. **Tanaman biofarmaka** adalah tanaman yang bermanfaat untuk obat-obatan, kosmetik, dan kesehatan yang dikonsumsi atau digunakan dari bagian-bagian tanaman seperti daun, batang, buah, umbi (rimpang) ataupun akar.

from the part of the plant in the form of leaf, flower, fruit, and root with the age of less than one year.

Seasonal fruit plants are plants which are the sources of vitamin, mineral salt, etc, consumed from the part of the plant in the form of fruits. These plants are creeps with the age of less than one year.

8. *Annual fruit and vegetable plants.*

Annual fruit plants are plants which are the sources of vitamin, contained mineral salt, etc, consumed from the part of plant in the form of fruit and more than one year of age.

Annual vegetable plants are plants which are the sources of vitamin, contained mineral salt, etc, consumed from the part of the plant in the form of vegetable and more than one year of age.

9. **Medicinal plants** are plants which are useful for medicine. It is consumed from part of the plant such as leaf, flower, fruit, tuber, and root.

- 10. Tanaman hias** adalah tanaman yang mempunyai nilai keindahan baik bentuk, warna daun, tajuk maupun bunganya, sering digunakan untuk penghias pekarangan dan lain sebagainya.
- 10. Ornamental plants** are plants which have a beauty value, either in shape, colour of leaf or crown of flower, and they are often used as a yard decorator.
- 11. Luas panen tanaman hortikultura** adalah luas tanaman sayuran, buah-buahan, biofarmaka, dan tanaman hias yang diambil hasilnya/dipanen pada periode pelaporan.
- 11. Harvested area of horticulture** is area which vegetable, fruit, medicinal and ornamental plant of crop harvested during the period of report.
- 12. Luas panen untuk tanaman sayuran** adalah luas tanaman yang dipanen sekaligus/habis/dibongkar dan luas tanaman yang dipanen berkali-kali (lebih dari satu kali)/belum habis. **Tanaman yang dipanen sekaligus/habis/dibongkar** adalah tanaman yang sehabis panen langsung dibongkar/dicabut, terdiri dari bawang merah, bawang putih, bawang daun, kentang, kol/kubis, kembang kol, petsai/sawi, wortel, lobak, dan kacang merah. **Tanaman yang dipanen berkali-kali (lebih dari satu kali)/belum habis** adalah tanaman yang pemanenannya lebih dari satu kali dan biasanya dibongkar apabila panen terakhir sudah tidak memadai lagi, terdiri dari: kacang panjang, cabe besar, cabe rawit, jamur, tomat, terung, buncis, ketimun, labu siam, kangkung, bayam, melon, semangka, dan blewah.
- 12. Harvested area of vegetables** is area of entirely plant harvested/demolished and plant harvested several times/undemolished. **Entirely plants harvested/demolished** are plants usually harvested once and demolished to be substituted by other plants, consisting of: shallots, garlic, leeks, potato, cabbage, cauli flower, mustard green, carrots, chinese radish, and red kidney beans. **Plants harvested several times/undemolished** are plants usually harvested more than once and demolished in the case that the last harvest was economically not profitable. They consist of: yard long beans, chili, small chili, mushroom, tomatoes, egg plant, french beans, cucumber, pumpkin/chajota, swamp cabbage, spinach, melon, watermelon, and blewah.

- 13. Produksi hortikultura** adalah hasil menurut bentuk produk dari setiap tanaman sayuran, buah-buahan, biofarmaka dan tanaman hias yang diambil berdasarkan luas yang dipanen/tanaman yang menghasilkan pada bulan/triwulan laporan.
- 13. Horticulture production** is the standard production quantity form of vegetable, fruit, medicinal and ornamental plant based on harvested area/the number of production plants reported monthly/quarterly.
14. Data populasi ternak bersumber dari Dinas Ketahanan Pangan dan Pertanian Kabupaten Raja Ampat.
14. Data of domestic livestock population are obtain from Food Security and Agricultures Service of Raja Ampat Regency.
15. Data statistik perikanan merupakan data sekunder yang bersumber dari Dinas Perikanan Kabupaten Raja Ampat. Statistik perikanan dibedakan atas data Perikanan Tangkap dan Perikanan Budidaya.
15. Fishery Statistics are secondary data obtained from the Fishery Service of Raja Ampat Regency. Fishery statistics are categorized into capture fisheries and aquaculture.
16. Data statistik kehutanan sebagian besar merupakan data sekunder yang bersumber dari Kementerian Kehutanan.
16. Most of forestry statistics are secondary data obtained from the Ministry of Forestry.
- 17. Kawasan hutan** adalah wilayah tertentu yang berupa hutan, yang ditunjuk atau ditetapkan oleh pemerintah untuk dipertahankan keberadaannya sebagai hutan tetap. Hal ini untuk menjamin kepastian hukum mengenai status kawasan hutan, letak batas, dan luas suatu wilayah tertentu yang sudah ditunjuk menjadi kawasan hutan tetap.
- 17. Forest area** is a specific territory of forest ecosystem determined and or decided by the government as a permanent forest. Such decision is important to maintain the size of forest area and to ensure its legitimation and boundary demarcation of permanent forest.

18. Kawasan hutan Indonesia ditetapkan oleh Menteri Kehutanan dalam bentuk Surat Keputusan Menteri Kehutanan tentang Penunjukan Kawasan Hutan dan Perairan Provinsi. Penunjukan Kawasan Hutan ini disusun berdasarkan hasil pemaduserasian antara Rencana Tata Ruang Wilayah Provinsi (RTRWP) dengan Tata Guna Hutan Kesepakatan (TGHK).
19. Penunjukan kawasan hutan mencakup pula kawasan perairan yang menjadi bagian dari Kawasan Suaka Alam (KSA) dan Kawasan Pelestarian Alam (KPA).
20. **Kawasan Suaka Alam (KSA)** adalah kawasan dengan ciri khas tertentu, baik di darat maupun di perairan yang mempunyai fungsi pokok sebagai kawasan pengawetan keanekaragaman tumbuhan dan satwa serta ekosistemnya, yang juga berfungsi sebagai wilayah sistem penyangga kehidupan.
21. **Kawasan Pelestarian Alam (KPA)** adalah kawasan dengan ciri khas tertentu, baik di darat maupun di perairan yang mempunyai fungsi pokok perlindungan sistem penyangga kehidupan, pengawetan keanekaragaman jenis tumbuhan dan satwa, serta pemanfaatan
18. *Indonesian forest area is determined by the Minister of Forestry in the format of Ministerial Decree on the Designation of Provincial Forest Area and Inland Water, Coastal, and Marine Ecosystem. The designation of Forest Area is formulated based on integrated and harmonized of Provincial Spatial Planning (RTR-WP) and Forest Land Use by Concensus (TGHK).*
19. *The designation of forest area in some cases also cover inland water, coastal, and marine ecosystem that may become part of Sanctuary Reserve Area (KSA) and Nature Conservation Area (KPA).*
20. **A Sanctuary Reserve Area** is a specific terrestrial or aquatic area having specific criteria for preserving biodiversity plant and animal as well as ecosystem, which also serve as life support system.
21. **A Nature Conservation Area** is a specific terrestrial or aquatic area whose main function is to serve life support system and preserve diversity of plant and animal species, as well as to provide a sustainable utilization of living resources and their ecosystems.

secara lestari sumber daya alam hayati dan ekosistemnya.

22. Berdasarkan Undang-Undang No. 41 Tahun 1999 tentang Kehutanan, kawasan hutan dibagi ke dalam kelompok Hutan Konservasi, Hutan Lindung, dan Hutan Produksi.
22. *In accordance to the Act on Forestry No. 41/1999, forest area is categorized as Conservation Forest, Protection Forest, and Production Forest.*
- 23. Hutan Konservasi** adalah kawasan hutan dengan ciri khas tertentu, yang mempunyai fungsi pokok pengawetan keanekaragaman tumbuhan dan satwa serta ekosistemnya.
- 23. Conservation Forest** is a forest area having specific characteristic established for the purposes of conservation of animal and plant species as well as their ecosystem.
- 24. Hutan Lindung** adalah kawasan hutan yang mempunyai fungsi pokok sebagai perlindungan sistem penyangga kehidupan untuk mengatur tata air, mencegah banjir, mengendalikan erosi, mencegah intrusi air laut, dan memelihara kesuburan tanah.
24. *Protection Forest is a forest area designated to serve life support system, maintain hydrological system, prevent of flood, erosion control, seawater intrusion, and maintain soil fertility.*
- 25. Hutan Produksi** adalah kawasan hutan yang mempunyai fungsi pokok memproduksi hasil hutan. Hutan produksi sendiri terdiri dari Hutan Produksi Tetap (HP), Hutan Produksi Terbatas (HPT), dan Hutan Produksi yang dapat dikonversi.
- 25. Production Forest** is a forest area designated mainly to promote sustainable forest production. Production forest is classified as permanent production forest, limited production forest, and convertible production forest.
26. Hutan Konservasi terdiri dari:
- Kawasan suaka alam berupa Cagar Alam (CA) dan Suaka Margasatwa (SM);
26. *Conservation Forest is divided into:
- Sanctuary reserve area consists of Strict Nature Reserve and Wildlife Sanctuary;*

- Kawasan pelestarian alam berupa Taman Nasional (TN), Taman Hutan Raya (THR), dan Taman Wisata Alam (TWA);
 - Taman Buru. Taman Buru adalah kawasan hutan yang ditetapkan sebagai tempat wisata berburu.
- *Nature conservation area consists of National Park (TN), Grand Forest Park (THR), and Nature Recreation Park (TWA);*
- *Game Hunting Park (TB). Game Hunting Park is forest area devoted for game hunting recreation.*
27. Pemanfaatan hasil hutan kayu adalah segala bentuk usaha yang memanfaatkan dan mengusahakan hasil hutan kayu dengan tidak mengurangi fungsi pokok hutan. Kegiatan ini hanya dapat dilaksanakan pada areal hutan yang memiliki potensi untuk dilakukan kegiatan pemanfaatan hasil hutan kayu dan dapat dilaksanakan setelah diperoleh izin usaha.
27. *Commercial utilization of timber as forest product is activities to utilize timber without destructing the environment and undermining the main function of the forest area. Those activities could only be executed in forest area with high commercial timber value with license.*
- 28. Izin Usaha Pemanfaatan Hasil Hutan Kayu (IUPHHK) pada hutan alam** adalah izin untuk memanfaatkan hutan produksi yang kegiatannya terdiri dari pemanenan atau penebangan, penanaman, pemeliharaan, pengamanan, pengolahan, dan pemasaran hasil hutan kayu. IUPHHK dapat diberikan kepada perorangan, koperasi, badan usaha swasta, dan BUMN/BUMD.
- 28. The license to commercially utilize timber in natural forest** is license to utilize production forest for which the activities consist of harvesting or felling, planting, tending, protecting, processing, and marketing. The license could be granted to individuals, cooperatives, private companies, state-owned enterprises/local government-owned enterprises.
29. Produksi hasil hutan utama yang dihasilkan dari hutan adalah kayu bulat. Produksi kayu bulat ini dihasilkan dari hutan alam melalui kegiatan perusahaan Hak Pengusahaan Hutan
29. *The main product of commercial forest operation is log. The log is harvested from various sources such as natural forest granted to concessionaires (IUPHHK/HPH), land clearing activities (IPK),*

(HPH/IUPHHK), kegiatan izin pemanfaatan kayu (IPK) dalam rangka pembukaan wilayah hutan, pembangunan Hutan Tanaman Industri (HTI), serta kegiatan hutan rakyat.

industrial forest plantation (HTI), and community forest.

30. Kayu Gergajian merupakan kayu hasil konversi kayu bulat dengan menggunakan mesin gergaji, mempunyai bentuk yang teratur dengan sisi-sisi sejajar dan sudut-sudutnya siku dengan ketebalan tidak lebih dari 6 cm dan kadar air tidak lebih dari 18 persen. Kayu gergajian yang diolah langsung dari kayu bulat, wajib didukung dengan dokumen yang sah.

30. Sawn Timber Constitutes a sawmill product derived from logs as raw material. The product is characterized with regular forms having parallel sides at right angle to each other, thickness not more than 6 cm and moisture content not to exceed 18 percent. Sawn timber produced directly from logs must be certified by a legal document.

31. Kayu Lapis adalah panel kayu yang tersusun dari lapisan veneer dibagian luarnya, sedangkan dibagian intinya (core) bisa berupa veneer atau material lain, diikat dengan lem kemudian di-press (ditekan) sedemikian rupa sehingga menjadi panel yang kuat. Termasuk dalam artian ini adalah kayu lapis yang dilapisi lagi dengan material lain.

31. Plywood is wood panel consisting of layers pressed together in between veneers; the core may be veneer or some other material, bound together with glue and pressed tightly together to make a strong panel. Included to this definition is plywood covered with other materials.

**5.1 HORTIKULTURA
HORTICULTURE**

Tabel 5.1.1 Luas Panen Tanaman Sayuran Menurut Distrik dan Jenis Tanaman di Kabupaten Raja Ampat (ha), 2019 dan 2020
Harvested Area of Vegetables by Subdistrict and Kind of Plant in Raja Ampat Regency (ha), 2019 and 2020

Distrik Subdistrict	Bawang Merah Shallot		Cabai Besar Chili/Big Chili	
	2019	2020	2019	2020
(1)	(2)	(3)	(4)	(5)
Misool Selatan	-	-	-	-
Misool Barat	-	-	-	-
Misool Utara	-	-	-	-
Kofiau	-	-	-	-
Misool Timur	-	-	-	-
Kepulauan Sembilan	-	-	-	-
Salawati Utara	-	-	-	-
Salawati Tengah	-	-	-	-
Salawati Barat	-	-	-	-
Batanta Selatan	-	-	-	-
Batanta Utara	-	-	-	-
Waigeo Selatan	-	-	-	-
Teluk Mayalibit	-	-	-	-
Meos Mansar	-	-	-	-
Kota Waisai	-	-	-	-
Tiplol Mayalibit	-	-	-	-
Waigeo Barat	-	-	-	-
Waigeo Barat Kepulauan	-	-	-	-
Waigeo Utara	-	-	-	-
Warwarbomi	-	-	-	-
Supnin	-	-	-	-
Kepulauan Ayau	-	-	-	-
Ayau	-	-	-	-
Waigeo Timur	-	-	-	-
Raja Ampat	-	-	-	-

Lanjutan Tabel/*Continued Table* 5.1.1

Distrik Subdistrict	Cabai Rawit Chil/ Cayenne Pepper		Kentang Potato	
	2019	2020	2019	2020
(1)	(6)	(7)	(8)	(9)
Misool Selatan	–	–	–	–
Misool Barat	–	–	–	–
Misool Utara	–	1	–	–
Kofiau	–	–	–	–
Misool Timur	–	–	–	–
Kepulauan Sembilan	–	–	–	–
Salawati Utara	–	–	–	–
Salawati Tengah	–	1	–	–
Salawati Barat	–	–	–	–
Batanta Selatan	–	–	–	–
Batanta Utara	–	1	–	–
Waigeo Selatan	–	1	–	–
Teluk Mayalibit	–	1	–	–
Meos Mansar	–	–	–	–
Kota Waisai	–	9	–	–
Tiplol Mayalibit	–	–	–	–
Waigeo Barat	–	–	–	–
Waigeo Barat Kepulauan	–	1	–	–
Waigeo Utara	–	3	–	–
Warwarbomi	–	–	–	–
Supnin	–	–	–	–
Kepulauan Ayau	–	–	–	–
Ayau	–	–	–	–
Waigeo Timur	–	1	–	–
Raja Ampat	–	19	–	–

Lanjutan Tabel/Continued Table 5.1.1

Distrik Subdistrict	Kubis Cabbage		Tomat Tomato		Bawang Putih Garlic	
	2019	2020	2019	2020	2019	2020
(1)	(10)	(11)	(12)	(13)	(14)	(15)
Misool Selatan	-	-	-	-	-	-
Misool Barat	-	-	-	-	-	-
Misool Utara	-	-	-	-	-	-
Kofiau	-	-	-	-	-	-
Misool Timur	-	-	-	-	-	-
Kepulauan Sembilan	-	-	-	-	-	-
Salawati Utara	-	-	-	-	-	-
Salawati Tengah	-	-	-	1	-	-
Salawati Barat	-	-	-	-	-	-
Batanta Selatan	-	-	-	-	-	-
Batanta Utara	-	-	-	-	-	-
Waigeo Selatan	-	-	-	-	-	-
Teluk Mayalibit	-	-	-	-	-	-
Meos Mansar	-	-	-	-	-	-
Kota Waisai	-	-	-	2	-	-
Tiplol Mayalibit	-	-	-	-	-	-
Waigeo Barat	-	-	-	-	-	-
Waigeo Barat Kepulauan	-	-	-	-	-	-
Waigeo Utara	-	-	-	-	-	-
Warwabomi	-	-	-	-	-	-
Supnin	-	-	-	-	-	-
Kepulauan Ayau	-	-	-	-	-	-
Ayau	-	-	-	-	-	-
Waigeo Timur	-	-	-	-	-	-
Raja Ampat	-	-	-	3	-	-

Lanjutan Tabel/*Continued Table* 5.1.1

Distrik Subdistrict	Kacang Panjang Long Beans		Kangkung Water Spinach		Terong Egg Plant	
	2019	2020	2019	2020	2019	2020
(1)	(16)	(17)	(18)	(19)	(20)	(21)
Misool Selatan	–	–	–	1	–	–
Misool Barat	–	–	–	–	–	–
Misool Utara	–	–	–	2	–	–
Kofiau	–	–	–	–	–	–
Misool Timur	–	–	–	1	–	–
Kepulauan Sembilan	–	–	–	1	–	–
Salawati Utara	–	–	–	–	–	–
Salawati Tengah	–	1	–	1	–	–
Salawati Barat	–	–	–	1	–	–
Batanta Selatan	–	–	–	–	–	–
Batanta Utara	–	–	–	–	–	–
Waigeo Selatan	–	1	–	2	–	–
Teluk Mayalibit	–	–	–	2	–	2
Meos Mansar	–	–	–	–	–	–
Kota Waisai	–	3	–	3	–	2
Tiplol Mayalibit	–	–	–	–	–	–
Waigeo Barat	–	–	–	–	–	–
Waigeo Barat Kepulauan	–	1	–	–	–	–
Waigeo Utara	–	–	–	2	–	–
Warwarbomi	–	–	–	–	–	–
Supnin	–	–	–	–	–	–
Kepulauan Ayau	–	–	–	–	–	–
Ayau	–	–	–	–	–	–
Waigeo Timur	–	–	–	2	–	–
Raja Ampat	–	6	–	18	–	4

Sumber/*Source*: BPS, Statistik Pertanian Hortikultura SPH-SBS/BPS-Statistics Indonesia, *Agricultural Statistic for Horticulture SPH-SBS*

Lanjutan Tabel/Continued Table 5.1.1

Distrik Subdistrict	Bayam Spinach		Petsai/Sawi Chinese Cabbage		Ketimun Cucumber	
	2019	2020	2019	2020	2019	2020
(1)	(22)	(23)	(24)	(25)	(26)	(27)
Misool Selatan	–	–	–	–	–	–
Misool Barat	–	–	–	–	–	–
Misool Utara	–	–	–	–	–	–
Kofiau	–	–	–	–	–	–
Misool Timur	–	–	–	–	–	–
Kepulauan Sembilan	–	–	–	–	–	–
Salawati Utara	–	–	–	–	–	–
Salawati Tengah	–	–	–	1	–	–
Salawati Barat	–	–	–	–	–	–
Batanta Selatan	–	–	–	–	–	–
Batanta Utara	–	–	–	–	–	–
Waigeo Selatan	–	–	–	1	–	–
Teluk Mayalibit	–	–	–	–	–	–
Meos Mansar	–	–	–	–	–	–
Kota Waisai	–	2	–	3	–	1
Tiplol Mayalibit	–	–	–	–	–	–
Waigeo Barat	–	–	–	–	–	–
Waigeo Barat Kepulauan	–	–	–	1	–	–
Waigeo Utara	–	–	–	–	–	–
Warwarbomi	–	–	–	–	–	–
Supnin	–	–	–	–	–	–
Kepulauan Ayau	–	–	–	–	–	–
Ayau	–	–	–	–	–	–
Waigeo Timur	–	–	–	–	–	–
Raja Ampat	–	2	–	3	–	1

Sumber/Source: BPS, Statistik Pertanian Hortikultura SPH-SBS/BPS-Statistics Indonesia, Agricultural Statistic for Horticulture SPH-SBS

Tabel
Table 5.1.2

Produksi Tanaman Sayuran Menurut Distrik dan Jenis Tanaman di Kabupaten Raja Ampat (kuintal), 2019 dan 2020
Production of Vegetables by Subdistrict and Kind of Plant in Raja Ampat Regency (quintal), 2019 dan 2020

Distrik Subdistrict	Bawang Merah Shallot		Cabai Besar Chili/Big Chili	
	2019	2020	2019	2020
(1)	(2)	(3)	(4)	(5)
Misool Selatan	-	-	-	-
Misool Barat	-	-	-	-
Misool Utara	-	-	-	-
Kofiau	-	-	-	-
Misool Timur	-	-	-	-
Kepulauan Sembilan	-	-	-	-
Salawati Utara	-	-	-	-
Salawati Tengah	-	-	-	-
Salawati Barat	-	-	-	-
Batanta Selatan	-	-	-	-
Batanta Utara	-	-	-	-
Waigeo Selatan	-	-	-	-
Teluk Mayalibit	-	-	-	-
Meos Mansar	-	-	-	-
Kota Waisai	-	-	-	-
Tiplol Mayalibit	-	-	-	-
Waigeo Barat	-	-	-	-
Waigeo Barat Kepulauan	-	-	-	-
Waigeo Utara	-	-	-	-
Warwarbomi	-	-	-	-
Supnin	-	-	-	-
Kepulauan Ayau	-	-	-	-
Ayau	-	-	-	-
Waigeo Timur	-	-	-	-
Raja Ampat	-	-	-	-

Lanjutan Tabel/Continued Table 5.1.2

Distrik Subdistrict	Cabai Rawit Chil/ Cayenne Pepper		Kentang Potato	
	2019	2020	2019	2020
(1)	(6)	(7)	(8)	(9)
Misool Selatan	–	–	–	–
Misool Barat	–	–	–	–
Misool Utara	–	4	–	–
Kofiau	–	–	–	–
Misool Timur	–	–	–	–
Kepulauan Sembilan	–	–	–	–
Salawati Utara	–	–	–	–
Salawati Tengah	25	9	–	–
Salawati Barat	–	–	–	–
Batanta Selatan	–	–	–	–
Batanta Utara	100	2	–	–
Waigeo Selatan	–	4	–	–
Teluk Mayalibit	–	23	–	–
Meos Mansar	–	–	–	–
Kota Waisai	140	57	–	–
Tiplol Mayalibit	–	–	–	–
Waigeo Barat	–	–	–	–
Waigeo Barat Kepulauan	–	–	–	–
Waigeo Utara	75	13	–	–
Warwarbomi	–	23	–	–
Supnin	–	–	–	–
Kepulauan Ayau	–	–	–	–
Ayau	–	–	–	–
Waigeo Timur	–	8	–	–
Raja Ampat	340	143	–	–

Lanjutan Tabel/*Continued Table* 5.1.2

Distrik Subdistrict	Kubis Cabbage		Tomat Tomato		Bawang Putih Garlic	
	2019	2020	2019	2020	2019	2020
(1)	(10)	(11)	(12)	(13)	(14)	(15)
Misool Selatan	–	–	–	–	–	–
Misool Barat	–	–	–	–	–	–
Misool Utara	–	–	–	–	–	–
Kofiau	–	–	–	–	–	–
Misool Timur	–	–	–	–	–	–
Kepulauan Sembilan	–	–	–	–	–	–
Salawati Utara	–	–	–	–	–	–
Salawati Tengah	–	–	–	9	–	–
Salawati Barat	–	–	–	–	–	–
Batanta Selatan	–	–	–	–	–	–
Batanta Utara	–	–	–	–	–	–
Waigeo Selatan	–	–	–	–	–	–
Teluk Mayalibit	–	–	–	–	–	–
Meos Mansar	–	–	–	–	–	–
Kota Waisai	–	–	–	5	–	–
Tiplol Mayalibit	–	–	–	–	–	–
Waigeo Barat	–	–	–	–	–	–
Waigeo Barat Kepulauan	–	–	–	–	–	–
Waigeo Utara	–	–	–	–	–	–
Warwarbomi	–	–	–	–	–	–
Supnin	–	–	–	–	–	–
Kepulauan Ayau	–	–	–	–	–	–
Ayau	–	–	–	–	–	–
Waigeo Timur	–	–	–	–	–	–
Raja Ampat	–	–	–	14	–	–

Lanjutan Tabel/Continued Table 5.1.2

Distrik Subdistrict	Kacang Panjang Long Beans		Kangkung Water Spinach		Terong Egg Plant	
	2019	2020	2019	2020	2019	2020
(1)	(16)	(17)	(18)	(19)	(20)	(21)
Misool Selatan	–	–	–	14	–	–
Misool Barat	–	–	–	–	–	–
Misool Utara	–	–	–	33	–	–
Kofiau	–	–	–	–	–	–
Misool Timur	–	–	–	14	–	–
Kepulauan Sembilan	–	–	–	5	–	–
Salawati Utara	–	–	–	–	–	–
Salawati Tengah	–	6	–	16	–	–
Salawati Barat	–	–	–	27	–	–
Batanta Selatan	–	–	–	–	–	–
Batanta Utara	–	–	–	–	–	–
Waigeo Selatan	–	4	–	28	–	–
Teluk Mayalibit	–	–	–	25	–	9
Meos Mansar	–	–	–	–	–	–
Kota Waisai	–	15	–	37	–	13
Tiplol Mayalibit	–	–	–	–	–	–
Waigeo Barat	–	–	–	–	–	–
Waigeo Barat Kepulauan	–	6	–	–	–	–
Waigeo Utara	–	–	–	27	–	–
Warwabomi	–	–	–	–	–	–
Supnin	–	–	–	–	–	–
Kepulauan Ayau	–	–	–	–	–	–
Ayau	–	–	–	–	–	–
Waigeo Timur	–	–	–	24	–	–
Raja Ampat	–	31	–	250	–	22

Sumber/Source: BPS, Statistik Pertanian Hortikultura SPH-SBS/BPS-Statistics Indonesia, Agricultural Statistic for Horticulture SPH-SBS

Lanjutan Tabel/*Continued Table* 5.1.2

Distrik <i>Subdistrict</i>	Bayam <i>Spinach</i>		Petsai/Sawi <i>Chinese Cabbage</i>		Ketimun <i>Cucumber</i>	
	2019	2020	2019	2020	2019	2020
(1)	(22)	(23)	(24)	(25)	(26)	(27)
Misool Selatan	–	–	–	–	–	–
Misool Barat	–	–	–	–	–	–
Misool Utara	–	–	–	–	–	–
Kofiau	–	–	–	–	–	–
Misool Timur	–	–	–	–	–	–
Kepulauan Sembilan	–	–	–	–	–	–
Salawati Utara	–	–	–	–	–	–
Salawati Tengah	–	–	–	2	–	–
Salawati Barat	–	–	–	–	–	–
Batanta Selatan	–	–	–	–	–	–
Batanta Utara	–	–	–	–	–	–
Waigeo Selatan	–	–	–	3	–	–
Teluk Mayalibit	–	–	–	–	–	–
Meos Mansar	–	–	–	–	–	–
Kota Waisai	–	4	100	9	–	3
Tiplol Mayalibit	–	–	–	–	–	–
Waigeo Barat	–	–	–	–	–	–
Waigeo Barat Kepulauan	–	–	–	1	–	–
Waigeo Utara	–	–	–	–	–	–
Warwarbomi	–	–	–	–	–	–
Supnin	–	–	–	–	–	–
Kepulauan Ayau	–	–	–	–	–	–
Ayau	–	–	–	–	–	–
Waigeo Timur	–	–	–	–	–	–
Raja Ampat	–	4	100	15	–	3

Sumber/*Source*: BPS, Statistik Pertanian Hortikultura SPH-SBS/BPS-*Statistics Indonesia, Agricultural Statistic for Horticulture SPH-SBS*

Tabel
Table 5.1.3

Luas Panen Tanaman Sayuran dan Buah–Buahan Semusim Menurut Jenis Tanaman di Kabupaten Raja Ampat (ha), 2017–2020
Harvested Area of Seasonal Vegetables and Fruits by Kind of Plant in Raja Ampat Regency (ha), 2017–2020

Jenis Tanaman Kind of Plants	2017	2018	2019	2020
(1)	(2)	(3)	(4)	(5)
Sayuran/ Vegetables	–	–	–	–
Bawang Merah/ Shallot	–	–	–	–
Bawang Putih/ Garlic	–	–	–	–
Cabai Besar/ Chili (Capsicum Annum)	–	–	–	–
Cabai Rawit/ Chili (Capsicum Frutescens)	–	–	–	19
Kentang/ Potato	–	–	–	–
Kubis/ Cabbage	–	–	–	–
Bawang Daun/ Wlech Onion	–	–	–	–
Bayam/ Spinach	–	–	–	2
Buncis/ Green Bean	–	–	–	–
Cabai/ Chili	–	–	–	–
Jamur/ Mushroom	–	–	–	–
Kacang Merah/ Red Bean	–	–	–	–
Kacang Panjang/ Yardlong Bean	–	–	–	6
Kangkung/ Kangkong	–	–	–	18
Kembang Kol/ Cauliflower	–	–	–	–
Ketimun/ Cucumber	–	–	–	1
Labu Siam/ Chayote	–	–	–	–
Lobak/ Radish	–	–	–	–
Paprika/ Bell Pepper	–	–	–	–
Petsai/ Chinese Cabbage	–	–	–	6
Terung/ Eggplant	–	–	–	4
Tomat/ Tomato	–	–	–	3
Wortel/ Carrot	–	–	–	–
Buah–buahan/ Fruits	–	–	–	–
Blewah/ Cantaloupe	–	–	–	–
Melon/ Melon	–	–	–	–
Semangka/ Watermelon	–	–	–	–
Stroberi/ Strawberry	–	–	–	–

Sumber/Source: BPS, Statistik Pertanian Hortikultura SPH-SBS/BPS-Statistics Indonesia, Agricultural Statistic for Horticulture SPH-SBS

Tabel
Table 5.1.4**Produksi Tanaman Sayuran dan Buah–Buahan Semusim Menurut Jenis Tanaman di Kabupaten Raja Ampat (kuintal), 2017–2020**
Production of Seasonal Vegetables and Fruits by Kind of Plant in Raja Ampat Regency (quintal), 2017–2020

Jenis Tanaman <i>Kind of Plants</i>	2017	2018	2019	2020
(1)	(2)	(3)	(4)	(5)
Sayuran/ Vegetables	–	–	–	–
Bawang Merah/ <i>Shallot</i>	–	–	–	–
Bawang Putih/ <i>Garlic</i>	–	–	–	–
Cabai Besar/ <i>Chili (Capsicum Annum)</i>	–	–	–	–
Cabai Rawit/ <i>Chili (Capsicum Frutescens)</i>	–	–	–	143
Kentang/ <i>Potato</i>	–	–	–	–
Kubis/ <i>Cabbage</i>	–	–	–	–
Bawang Daun/ <i>Wlech Onion</i>	–	–	–	–
Bayam/ <i>Spinach</i>	–	–	–	4
Buncis/ <i>Green Bean</i>	–	–	–	–
Cabai/ <i>Chili</i>	–	–	–	–
Jamur/ <i>Mushroom</i>	–	–	–	–
Kacang Merah/ <i>Red Bean</i>	–	–	–	–
Kacang Panjang/ <i>Yarldlong Bean</i>	–	–	–	31
Kangkung/ <i>Kangkong</i>	–	–	–	250
Kembang Kol/ <i>Cauliflower</i>	–	–	–	–
Ketimun/ <i>Cucumber</i>	–	–	–	3
Labu Siam/ <i>Chayote</i>	–	–	–	–
Lobak/ <i>Radish</i>	–	–	–	–
Paprika/ <i>Bell Pepper</i>	–	–	–	–
Petai/sawi/ <i>Chinese Cabbage/ Mustard Green</i>	–	–	–	15
Terung/ <i>Eggplant</i>	–	–	–	22
Tomat/ <i>Tomato</i>	–	–	–	14
Wortel/ <i>Carrot</i>	–	–	–	–
Buah–buahan/ Fruits	–	–	–	–
Blewah/ <i>Cantaloupe</i>	–	–	–	–
Melon/ <i>Melon</i>	–	–	–	–
Semangka/ <i>Watermelon</i>	–	–	–	–
Stroberi/ <i>Strawberry</i>	–	–	–	–

Sumber/Source: BPS, Statistik Pertanian Hortikultura SPH-SBS/BPS-Statistics Indonesia, Agricultural Statistic for Horticulture SPH-SBS

Tabel
Table 5.1.5

Luas Panen Tanaman Biofarmaka Menurut Distrik dan Jenis Tanaman di Kabupaten Raja Ampat (m²), 2019 dan 2020
Harvested Area of Medicinal Plants by Subdistrict and Kind of Plant in Raja Ampat Regency (m²), 2019 and 2020

Distrik Subdistrict	Jahe/Ginger		Laos/Lengkuas/Galanga	
	2019	2020	2019	2020
(1)	(2)	(3)	(4)	(5)
Misool Selatan	-	-	-	-
Misool Barat	-	-	-	-
Misool Utara	-	-	-	-
Kofiau	-	-	-	-
Misool Timur	-	-	-	-
Kepulauan Sembilan	-	-	-	-
Salawati Utara	-	-	-	-
Salawati Tengah	-	-	-	-
Salawati Barat	-	-	-	-
Batanta Selatan	-	-	-	-
Batanta Utara	-	-	-	-
Waigeo Selatan	-	-	-	-
Teluk Mayalibit	-	-	-	-
Meos Mansar	-	-	-	-
Kota Waisai	-	-	-	-
Tiplol Mayalibit	-	-	-	-
Waigeo Barat	-	-	-	-
Waigeo Barat Kepulauan	-	-	-	-
Waigeo Utara	-	-	-	-
Warwarbomi	-	-	-	-
Supnin	-	-	-	-
Kepulauan Ayau	-	-	-	-
Ayau	-	-	-	-
Waigeo Timur	-	-	-	-
Raja Ampat	-	-	-	-

Lanjutan Tabel/*Continued Table* 5.1.5

Distrik Subdistrict	Kencur/ <i>East Indian Galangal</i>		Kunyit/ <i>Turmeric</i>	
	2019	2020	2019	2020
(1)	(6)	(7)	(8)	(9)
Misool Selatan	-	-	-	-
Misool Barat	-	-	-	-
Misool Utara	-	-	-	-
Kofiau	-	-	-	-
Misool Timur	-	-	-	-
Kepulauan Sembilan	-	-	-	-
Salawati Utara	-	-	-	-
Salawati Tengah	-	-	-	-
Salawati Barat	-	-	-	-
Batanta Selatan	-	-	-	-
Batanta Utara	-	-	-	-
Waigeo Selatan	-	-	-	-
Teluk Mayalibit	-	-	-	-
Meos Mansar	-	-	-	-
Kota Waisai	-	-	-	-
Tiplol Mayalibit	-	-	-	-
Waigeo Barat	-	-	-	-
Waigeo Barat Kepulauan	-	-	-	-
Waigeo Utara	-	-	-	-
Warwarbomi	-	-	-	-
Supnin	-	-	-	-
Kepulauan Ayau	-	-	-	-
Ayau	-	-	-	-
Waigeo Timur	-	-	-	-
Raja Ampat	-	-	-	-

Sumber/*Source*: BPS, Statistik Pertanian Hortikultura SPH-TBF/BPS-*Statistics Indonesia, Agricultural Statistic for Horticulture SPH-TBF*

Tabel
Table 5.1.6

Produksi Tanaman Biofarmaka Menurut Distrik dan Jenis Tanaman di Kabupaten Raja Ampat (kg), 2019 dan 2020

Production of Medicinal Plants by Subdistrict and Kind of Plant in Raja Ampat Regency (kg), 2019 and 2020

Distrik Subdistrict	Jahe/Ginger		Laos/Lengkuas/Galanga	
	2019	2020	2019	2020
(1)	(2)	(3)	(4)	(5)
Misool Selatan	-	-	-	-
Misool Barat	-	-	-	-
Misool Utara	-	-	-	-
Kofiau	-	-	-	-
Misool Timur	-	-	-	-
Kepulauan Sembilan	-	-	-	-
Salawati Utara	-	-	-	-
Salawati Tengah	-	-	-	-
Salawati Barat	-	-	-	-
Batanta Selatan	-	-	-	-
Batanta Utara	-	-	-	-
Waigeo Selatan	-	-	-	-
Teluk Mayalibit	-	-	-	-
Meos Mansar	-	-	-	-
Kota Waisai	-	-	-	-
Tiplol Mayalibit	-	-	-	-
Waigeo Barat	-	-	-	-
Waigeo Barat Kepulauan	-	-	-	-
Waigeo Utara	-	-	-	-
Warwarbomi	-	-	-	-
Supnin	-	-	-	-
Kepulauan Ayau	-	-	-	-
Ayau	-	-	-	-
Waigeo Timur	-	-	-	-
Raja Ampat	-	-	-	-

Lanjutan Tabel/Continued Table 5.1.6

Distrik Subdistrict	Kencur/East Indian Galangal		Kunyit/Turmeric	
	2019	2020	2019	2020
(1)	(6)	(7)	(8)	(9)
Misool Selatan	-	-	-	-
Misool Barat	-	-	-	-
Misool Utara	-	-	-	-
Kofiau	-	-	-	-
Misool Timur	-	-	-	-
Kepulauan Sembilan	-	-	-	-
Salawati Utara	-	-	-	-
Salawati Tengah	-	-	-	-
Salawati Barat	-	-	-	-
Batanta Selatan	-	-	-	-
Batanta Utara	-	-	-	-
Waigeo Selatan	-	-	-	-
Teluk Mayalibit	-	-	-	-
Meos Mansar	-	-	-	-
Kota Waisai	-	-	-	-
Tiplol Mayalibit	-	-	-	-
Waigeo Barat	-	-	-	-
Waigeo Barat Kepulauan	-	-	-	-
Waigeo Utara	-	-	-	-
Warwabomi	-	-	-	-
Supnin	-	-	-	-
Kepulauan Ayau	-	-	-	-
Ayau	-	-	-	-
Waigeo Timur	-	-	-	-
Raja Ampat	-	-	-	-

Sumber/Source: BPS, Statistik Pertanian Hortikultura SPH-TBF/BPS-Statistics Indonesia, Agricultural Statistic for Horticulture SPH-TBF

Tabel 5.1.7 **Luas Panen Tanaman Biofarmaka Menurut Jenis Tanaman di Kabupaten Raja Ampat (m²), 2017–2020**
Harvested Area of Medicinal Plants by Kind of Plant in Raja Ampat Regency (m²), 2017–2020

Jenis Tanaman Kind of Plants	2017	2018	2019	2020
(1)	(2)	(3)	(4)	(5)
Jahe/ <i>Ginger</i>	–	–	–	–
Kencur/ <i>East Indian Galangal</i>	–	–	–	–
Kunyit/ <i>Turmeric</i>	–	–	–	–
Laos/Lengkuas/ <i>Galanga</i>	–	–	–	–

Sumber/Source: BPS, Statistik Pertanian Hortikultura SPH-TBF/BPS-Statistics Indonesia, Agricultural Statistic for Horticulture SPH-TBF

Tabel 5.1.8 **Produksi Tanaman Biofarmaka Menurut Jenis Tanaman di Kabupaten Raja Ampat (kg), 2017–2020**
Production of Medicinal Plants by Kind of Plant in Raja Ampat Regency (kg), 2017–2020

Jenis Tanaman Kind of Plants	2017	2018	2019	2020
(1)	(2)	(3)	(4)	(5)
Jahe/ <i>Ginger</i>	–	–	–	–
Kencur/ <i>East Indian Galangal</i>	–	–	–	–
Kunyit/ <i>Turmeric</i>	–	–	–	–
Laos/Lengkuas/ <i>Galanga</i>	–	–	–	–

Sumber/Source: BPS, Statistik Pertanian Hortikultura SPH-TBF/BPS-Statistics Indonesia, Agricultural Statistic for Horticulture SPH-TBF

Tabel
Table 5.1.9

Luas Panen Tanaman Hias Menurut Distrik dan Jenis Tanaman di Kabupaten Raja Ampat (m²), 2019 and 2020
Harvested Area of Ornamental Plants by Subdistrict and Kind of Plant in Raja Ampat Regency (m²), 2019 and 2020

Distrik Subdistrict	Anggrek/Orchid		Krisan/Chrysantemum	
	2019	2020	2019	2020
(1)	(2)	(3)	(4)	(5)
Misool Selatan	-	-	-	-
Misool Barat	-	-	-	-
Misool Utara	-	-	-	-
Kofiau	-	-	-	-
Misool Timur	-	-	-	-
Kepulauan Sembilan	-	-	-	-
Salawati Utara	-	-	-	-
Salawati Tengah	-	-	-	-
Salawati Barat	-	-	-	-
Batanta Selatan	-	-	-	-
Batanta Utara	-	-	-	-
Waigeo Selatan	-	-	-	-
Teluk Mayalibit	-	-	-	-
Meos Mansar	-	-	-	-
Kota Waisai	-	-	-	-
Tiplol Mayalibit	-	-	-	-
Waigeo Barat	-	-	-	-
Waigeo Barat Kepulauan	-	-	-	-
Waigeo Utara	-	-	-	-
Warwarbomi	-	-	-	-
Supnin	-	-	-	-
Kepulauan Ayau	-	-	-	-
Ayau	-	-	-	-
Waigeo Timur	-	-	-	-
Raja Ampat	-	-	-	-

Lanjutan Tabel/*Continued Table* 5.1.9

Distrik Subdistrict	Mawar/Rose		Sedap Malam/Tuberose	
	2019	2020	2019	2020
(1)	(6)	(7)	(8)	(9)
Misool Selatan	-	-	-	-
Misool Barat	-	-	-	-
Misool Utara	-	-	-	-
Kofiau	-	-	-	-
Misool Timur	-	-	-	-
Kepulauan Sembilan	-	-	-	-
Salawati Utara	-	-	-	-
Salawati Tengah	-	-	-	-
Salawati Barat	-	-	-	-
Batanta Selatan	-	-	-	-
Batanta Utara	-	-	-	-
Waigeo Selatan	-	-	-	-
Teluk Mayalibit	-	-	-	-
Meos Mansar	-	-	-	-
Kota Waisai	-	-	-	-
Tiplol Mayalibit	-	-	-	-
Waigeo Barat	-	-	-	-
Waigeo Barat Kepulauan	-	-	-	-
Waigeo Utara	-	-	-	-
Warwarbomi	-	-	-	-
Supnin	-	-	-	-
Kepulauan Ayau	-	-	-	-
Ayau	-	-	-	-
Waigeo Timur	-	-	-	-
Raja Ampat	-	-	-	-

Sumber/*Source*: BPS, Statistik Pertanian Hortikultura SPH-TH/BPS-*Statistics Indonesia, Agricultural Statistik for Horticulture SPH-TH*

Tabel
Table 5.1.10

Produksi Tanaman Hias Menurut Distrik dan Jenis Tanaman di Kabupaten Raja Ampat (tangkai), 2019 and 2020

Production of Ornamental Plants by Subdistrict and Kind of Plant in Raja Ampat Regency (stalks), 2019 and 2020

Distrik Subdistrict (1)	Anggrek/ <i>Orchid</i>		Krisan/ <i>Chrysantemum</i>	
	2019 (2)	2020 (3)	2020 (4)	2020 (5)
Misool Selatan	-	-	-	-
Misool Barat	-	-	-	-
Misool Utara	-	-	-	-
Kofiau	-	-	-	-
Misool Timur	-	-	-	-
Kepulauan Sembilan	-	-	-	-
Salawati Utara	-	-	-	-
Salawati Tengah	-	-	-	-
Salawati Barat	-	-	-	-
Batanta Selatan	-	-	-	-
Batanta Utara	-	-	-	-
Waigeo Selatan	-	-	-	-
Teluk Mayalibit	-	-	-	-
Meos Mansar	-	-	-	-
Kota Waisai	-	-	-	-
Tiplol Mayalibit	-	-	-	-
Waigeo Barat	-	-	-	-
Waigeo Barat Kepulauan	-	-	-	-
Waigeo Utara	-	-	-	-
Warwarbomi	-	-	-	-
Supnin	-	-	-	-
Kepulauan Ayau	-	-	-	-
Ayau	-	-	-	-
Waigeo Timur	-	-	-	-
Raja Ampat	-	-	-	-

Lanjutan Tabel/*Continued Table* 5.1.10

Distrik Subdistrict	Mawar/Rose		Sedap Malam/Tuberose	
	2019	2020	2019	2020
(1)	(6)	(7)	(8)	(9)
Misool Selatan	-	-	-	-
Misool Barat	-	-	-	-
Misool Utara	-	-	-	-
Kofiau	-	-	-	-
Misool Timur	-	-	-	-
Kepulauan Sembilan	-	-	-	-
Salawati Utara	-	-	-	-
Salawati Tengah	-	-	-	-
Salawati Barat	-	-	-	-
Batanta Selatan	-	-	-	-
Batanta Utara	-	-	-	-
Waigeo Selatan	-	-	-	-
Teluk Mayalibit	-	-	-	-
Meos Mansar	-	-	-	-
Kota Waisai	-	-	-	-
Tiplol Mayalibit	-	-	-	-
Waigeo Barat	-	-	-	-
Waigeo Barat Kepulauan	-	-	-	-
Waigeo Utara	-	-	-	-
Warwarbomi	-	-	-	-
Supnin	-	-	-	-
Kepulauan Ayau	-	-	-	-
Ayau	-	-	-	-
Waigeo Timur	-	-	-	-
Raja Ampat	-	-	-	-

Sumber/Source: BPS, Statistik Pertanian Hortikultura SPH-TH/BPS-Statistics Indonesia, Agricultural Statistik for Horticulture SPH-TH

Tabel 5.1.11 **Luas Panen Tanaman Hias Menurut Jenis Tanaman di Kabupaten Raja Ampat (m²), 2017–2020**
Table 5.1.11 **Harvested Area of Ornamental Plants by Kind of Plant in Raja Ampat Regency (m²), 2017–2020**

Jenis Tanaman Kind of Plants	2017	2018	2019	2020
(1)	(2)	(3)	(4)	(5)
Anggrek/ <i>Orchid</i>	–	–	–	–
Krisan/ <i>Chrysantemum</i>	–	–	–	–
Mawar/ <i>Rose</i>	–	–	–	–
Sedap Malam/ <i>Tuberose</i>	–	–	–	–

Sumber/Source: BPS, Statistik Pertanian Hortikultura SPH-TH/BPS-Statistics Indonesia, Agricultural Statistik for Horticulture SPH-TH

Tabel 5.1.12 **Produksi Tanaman Hias Menurut Jenis Tanaman di Kabupaten Raja Ampat (tangkai), 2017–2020**
Table *Production of Ornamental Plants by Kind of Plant in Raja Ampat Regency (stalks), 2017–2020*

Jenis Tanaman Kind of Plants	2017	2018	2019	2020
(1)	(2)	(3)	(4)	(5)
Anggrek/ <i>Orchid</i>	–	–	–	–
Krisan/ <i>Chrysantemum</i>	–	–	–	–
Mawar/ <i>Rose</i>	–	–	–	–
Sedap Malam/ <i>Tuberose</i>	–	–	–	–

Sumber/Source: BPS, Statistik Pertanian Hortikultura SPH-TH/BPS-Statistics Indonesia, Agricultural Statistik for Horticulture SPH-TH

Tabel
Table 5.1.13

Produksi Buah-buahan Menurut Distrik dan Jenis Tanaman di Kabupaten Raja Ampat (kuintal), 2019 and 2020
Production of Fruits by Subdistrict and Kind of Plant in Raja Ampat Regency (quintal), 2019 and 2020

Distrik Subdistrict	Mangga/Mango		Durian/Durian	
	2019	2020	2019	2020
(1)	(2)	(3)	(4)	(5)
Misool Selatan	–	–	–	–
Misool Barat	–	–	–	57
Misool Utara	–	–	–	–
Kofiau	–	–	–	–
Misool Timur	–	–	–	–
Kepulauan Sembilan	–	–	–	–
Salawati Utara	–	–	–	–
Salawati Tengah	–	–	–	–
Salawati Barat	–	–	–	–
Batanta Selatan	–	–	–	35
Batanta Utara	–	–	–	7
Waigeo Selatan	–	–	–	–
Teluk Mayalibit	–	–	–	–
Meos Mansar	–	–	–	–
Kota Waisai	–	–	–	–
Tiplol Mayalibit	–	–	–	–
Waigeo Barat	–	–	–	–
Waigeo Barat Kepulauan	–	–	–	–
Waigeo Utara	–	–	–	–
Warwarbomi	–	–	–	–
Supnin	–	–	–	–
Kepulauan Ayau	–	–	–	–
Ayau	–	–	–	–
Waigeo Timur	–	–	–	–
Raja Ampat	–	–	–	99

Lanjutan Tabel/*Continued Table* 5.1.13

Distrik Subdistrict	Jeruk Siam/Orange/Tangerine		Pisang/Banana	
	2019	2020	2019	2020
(1)	(6)	(7)	(8)	(9)
Misool Selatan	–	–	–	5
Misool Barat	–	–	–	21
Misool Utara	–	–	–	21
Kofiau	–	–	–	8
Misool Timur	–	–	–	5
Kepulauan Sembilan	–	–	–	2
Salawati Utara	–	–	–	10
Salawati Tengah	–	–	–	7
Salawati Barat	–	–	–	40
Batanta Selatan	–	–	–	16
Batanta Utara	–	–	–	29
Waigeo Selatan	–	–	–	5
Teluk Mayalibit	–	–	–	6
Meos Mansar	–	–	–	6
Kota Waisai	–	–	–	30
Tiplol Mayalibit	–	–	–	27
Waigeo Barat	–	–	–	5
Waigeo Barat Kepulauan	–	–	–	4
Waigeo Utara	–	–	–	2
Warwabomi	–	–	–	2
Supnin	–	–	–	6
Kepulauan Ayau	–	–	–	–
Ayau	–	–	–	4
Waigeo Timur	–	–	–	–
Raja Ampat	–	–	–	262

Lanjutan Tabel/Continued Table 5.1.13

Distrik Subdistrict	Pepaya/Papaya		Salak/Snakefruit	
	2019	2020	2019	2020
(1)	(10)	(11)	(12)	(13)
Misool Selatan	–	5	–	–
Misool Barat	–	3	–	–
Misool Utara	–	4	–	–
Kofiau	–	1	–	–
Misool Timur	–	4	–	–
Kepulauan Sembilan	–	–	–	–
Salawati Utara	–	4	–	–
Salawati Tengah	–	4	–	–
Salawati Barat	–	2	–	–
Batanta Selatan	–	5	–	–
Batanta Utara	–	2	–	–
Waigeo Selatan	–	4	–	–
Teluk Mayalibit	–	4	–	–
Meos Mansar	–	2	–	–
Kota Waisai	–	3	–	–
Tiplol Mayalibit	–	8	–	–
Waigeo Barat	–	–	–	–
Waigeo Barat Kepulauan	–	3	–	–
Waigeo Utara	–	6	–	–
Warwarbomi	–	–	–	–
Supnin	–	–	–	–
Kepulauan Ayau	–	–	–	–
Ayau	–	–	–	–
Waigeo Timur	–	–	–	–
Raja Ampat	–	64	–	–

Lanjutan Tabel/*Continued Table 5.1.13*

Distrik Subdistrict	Duku/Duku		Jambu Biji/Guava	
	2019	2020	2019	2020
(1)	(14)	(15)	(16)	(17)
Misool Selatan	–	5	–	2
Misool Barat	–	3	–	–
Misool Utara	–	4	–	–
Kofiau	–	1	–	–
Misool Timur	–	4	–	–
Kepulauan Sembilan	–	–	–	–
Salawati Utara	–	4	–	–
Salawati Tengah	–	4	–	–
Salawati Barat	–	2	–	–
Batanta Selatan	–	5	–	–
Batanta Utara	–	2	–	–
Waigeo Selatan	–	4	–	–
Teluk Mayalibit	–	4	–	–
Meos Mansar	–	2	–	–
Kota Waisai	–	3	–	–
Tiplol Mayalibit	–	8	–	–
Waigeo Barat	–	–	–	–
Waigeo Barat Kepulauan	–	3	–	–
Waigeo Utara	–	6	–	–
Warwarbomi	–	–	–	–
Supnin	–	–	–	–
Kepulauan Ayau	–	–	–	–
Ayau	–	–	–	–
Waigeo Timur	–	–	–	–
Raja Ampat	–	64	–	2

Lanjutan Tabel/Continued Table 5.1.13

Distrik Subdistrict	Nangka/Jack Frui		Manggis/ Mangosteen		Sukun/Breadfruit	
	2019	2020	2019	2020	2019	2020
(1)	(18)	(19)	(20)	(21)	(22)	(23)
Misool Selatan	–	–	–	2	–	–
Misool Barat	–	–	–	–	–	–
Misool Utara	–	–	–	–	–	–
Kofiau	–	–	–	–	–	–
Misool Timur	–	–	–	–	–	–
Kepulauan Sembilan	–	–	–	–	–	–
Salawati Utara	–	–	–	–	–	–
Salawati Tengah	–	–	–	–	–	–
Salawati Barat	–	–	–	–	–	–
Batanta Selatan	–	–	–	–	–	–
Batanta Utara	–	–	–	–	–	–
Waigeo Selatan	–	–	–	–	–	–
Teluk Mayalibit	–	–	–	–	–	–
Meos Mansar	–	–	–	–	–	–
Kota Waisai	–	–	–	–	–	–
Tiplol Mayalibit	–	–	–	–	–	–
Waigeo Barat	–	–	–	–	–	–
Waigeo Barat Kepulauan	–	2	–	–	–	2
Waigeo Utara	–	–	–	–	–	2
Warwarbomi	–	–	–	–	–	–
Supnin	–	–	–	–	–	–
Kepulauan Ayau	–	–	–	–	–	3
Ayau	–	–	–	–	–	–
Waigeo Timur	–	–	–	–	–	–
Raja Ampat	–	2	–	2	–	7

Sumber/Source: BPS, Statistik Pertanian Hortikultura SPH-BST/BPS-Statistics Indonesia, Agricultural Statistic for Horticulture SPH-BST

Tabel
Table 5.1.14

Produksi Buah–Buahan dan Sayuran Tahunan Menurut Jenis Tanaman di Kabupaten Raja Ampat (kuintal), 2017–2020
Production of Annual Fruits and Vegetables by Kind of Plant (ton) in Raja Ampat Regency (quintal), 2017–2020

Jenis Tanaman Kind of Plants	2017	2018	2019	2020
(1)	(2)	(3)	(4)	(5)
Buah–Buahan/ Fruits:				
Durian/ <i>Durian</i>	–	–	–	99
Jeruk Siam/Keprok/ <i>Tangerine/Orange</i>	–	–	–	–
Mangga/ <i>Mango</i>	–	–	–	–
Pepaya/ <i>Papaya</i>	–	–	–	64
Pisang/ <i>Banana</i>	–	–	–	261
Salak/ <i>Salacca</i>	–	–	–	–
Alpukat/ <i>Avocado</i>	–	–	–	–
Anggur/ <i>Grape</i>	–	–	–	–
Apel/ <i>Apple</i>	–	–	–	–
Belimbing/ <i>Star Fruit</i>	–	–	–	–
Duku/Langsat/Kokosan/ <i>Duku</i>	–	–	–	37
Jambu Air/ <i>Rose Apple</i>	–	–	–	–
Jambu Biji/ <i>Guava</i>	–	–	–	2
Jeruk Besar/ <i>Pomelo</i>	–	–	–	–
Jeruk/ Orange (<i>Tangerine + Pomelo</i>)	–	–	–	–
Manggis/ <i>Mangosteen</i>	–	–	–	2
Markisa/ <i>Marquisa</i>	–	–	–	–
Nangka/Cempedak/ <i>Jack Fruit</i>	–	–	–	2
Nenas/ <i>Pineapple</i>	–	–	–	–
Rambutan/ <i>Rambutan</i>	–	–	–	–
Sawo/Sapodilla/ <i>Star Apple</i>	–	–	–	–
Sirsak/ <i>Soursop</i>	–	–	–	–
Sukun/ <i>Bread Fruit</i>	–	–	–	7
Sayuran/ Vegetables				
Jengkol/ <i>Jengkol</i>	–	–	–	–
Melinjo/ <i>Melinjo</i>	–	–	–	–
Petai/ <i>Twisted Cluster Bean</i>	–	–	–	–

Sumber/Source: BPS, Statistik Pertanian Hortikultura SPH-BST/BPS-Statistics Indonesia, Agricultural Statistic for Horticulture SPH-BST

**5.2 PERKEBUNAN
ESTATE CROPS**

Tabel 5.2.1 Luas Areal Tanaman Perkebunan Menurut Distrik dan Jenis Tanaman di Kabupaten Raja Ampat (ha), 2019 dan 2020
Planted Area of Estate Crops by Subdistrict and Type of Crops in Raja Ampat Regency (ha), 2019 dan 2020

Distrik Subdistrict	Kelapa Sawit/Oil Palm		Kelapa/Coconut	
	2019	2020	2019	2020
(1)	(2)	(3)	(4)	(5)
Misool Selatan	–	–	620	620
Misool Barat	–	–	120	120
Misool Utara	–	–	1700	1700
Kofiau	–	–	1810	1810
Misool Timur	–	–	2070	2070
Kepulauan Sembilan	–	–	1110	1110
Salawati Utara	–	–	120	120
Salawati Tengah	–	–	–	–
Salawati Barat	–	–	–	–
Batanta Selatan	–	–	10	10
Batanta Utara	–	–	30	30
Waigeo Selatan	–	–	430	430
Teluk Mayalibit	–	–	30	30
Meos Mansar	–	–	50	50
Kota Waisai	–	–	10	10
Tiplol Mayalibit	–	–	–	–
Waigeo Barat	–	–	770	770
Waigeo Barat Kepulauan	–	–	930	930
Waigeo Utara	–	–	540	540
Warwarbomi	–	–	60	60
Supnin	–	–	30	30
Kepulauan Ayau	–	–	30	30
Ayau	–	–	140	140
Waigeo Timur	–	–	360	360
Raja Ampat	–	–	10 970	10 970

Lanjutan Tabel/*Continued Table* 5.2.1

Distrik Subdistrict	Karet/Rubber		Kopi/Coffee	
	2019	2020	2019	2020
(1)	(6)	(7)	(8)	(9)
Misool Selatan	-	-	-	-
Misool Barat	-	-	-	-
Misool Utara	-	-	-	-
Kofiau	-	-	-	-
Misool Timur	-	-	-	-
Kepulauan Sembilan	-	-	-	-
Salawati Utara	-	-	-	-
Salawati Tengah	-	-	-	-
Salawati Barat	-	-	-	-
Batanta Selatan	-	-	20	10
Batanta Utara	-	-	-	-
Waigeo Selatan	-	-	-	-
Teluk Mayalibit	-	-	-	-
Meos Mansar	-	-	-	-
Kota Waisai	-	-	-	-
Tiplol Mayalibit	-	-	-	-
Waigeo Barat	-	-	-	-
Waigeo Barat Kepulauan	-	-	-	-
Waigeo Utara	-	-	-	-
Warwarbomi	-	-	-	-
Supnin	-	-	-	-
Kepulauan Ayau	-	-	-	-
Ayau	-	-	-	-
Waigeo Timur	-	-	-	-
Raja Ampat	-	-	20	10

Lanjutan Tabel/Continued Table 5.2.1

Distrik Subdistrict	Kakao/Cocoa		Tebu/Sugar cane	
	2019	2020	2019	2020
(1)	(10)	(11)	(12)	(13)
Misool Selatan	20	20	–	–
Misool Barat	80	80	–	–
Misool Utara	190	190	–	–
Kofiau	120	120	–	–
Misool Timur	200	200	–	–
Kepulauan Sembilan	–	–	–	–
Salawati Utara	30	30	–	–
Salawati Tengah	–	–	–	–
Salawati Barat	–	–	–	–
Batanta Selatan	60	60	–	–
Batanta Utara	–	–	–	–
Waigeo Selatan	10	10	–	–
Teluk Mayalibit	20	20	–	–
Meos Mansar	–	–	–	–
Kota Waisai	–	–	–	–
Tiplol Mayalibit	20	20	–	–
Waigeo Barat	–	–	–	–
Waigeo Barat Kepulauan	–	–	–	–
Waigeo Utara	80	80	–	–
Warwabomi	–	–	–	–
Supnin	–	–	–	–
Kepulauan Ayau	–	–	–	–
Ayau	–	–	–	–
Waigeo Timur	10	10	–	–
Raja Ampat	840	840	–	–

Lanjutan Tabel/*Continued Table* 5.2.1

Distrik <i>Subdistrict</i>	Teh/ <i>Tea</i>		Tembakau/ <i>Tobacco</i>	
	2019	2020	2019	2020
(1)	(14)	(15)	(16)	(17)
Misool Selatan	-	-	-	-
Misool Barat	-	-	-	-
Misool Utara	-	-	-	-
Kofiau	-	-	-	-
Misool Timur	-	-	-	-
Kepulauan Sembilan	-	-	-	-
Salawati Utara	-	-	-	-
Salawati Tengah	-	-	-	-
Salawati Barat	-	-	-	-
Batanta Selatan	-	-	-	-
Batanta Utara	-	-	-	-
Waigeo Selatan	-	-	-	-
Teluk Mayalibit	-	-	-	-
Meos Mansar	-	-	-	-
Kota Waisai	-	-	-	-
Tiplol Mayalibit	-	-	-	-
Waigeo Barat	-	-	-	-
Waigeo Barat Kepulauan	-	-	-	-
Waigeo Utara	-	-	-	-
Warwarbomi	-	-	-	-
Supnin	-	-	-	-
Kepulauan Ayau	-	-	-	-
Ayau	-	-	-	-
Waigeo Timur	-	-	-	-
Raja Ampat	-	-	-	-

Sumber/*Source*: Dinas Ketahanan Pangan dan Pertanian Kabupaten Raja Ampat/*Food Security and Agricultures Office of Raja Ampat Regency*

Tabel
Table 5.2.2

**Produksi Perkebunan Menurut Distrik dan Jenis Tanaman
 di Kabupaten Raja Ampat (ton), 2019 dan 2020**
*Production of Estate by Subdistrict and Type of Crops in Raja
 Ampat Regency (tons), 2019 and 2020*

Distrik Subdistrict	Kelapa Sawit/Oil Palm		Kelapa/Coconut	
	2019	2020	2019	2020
(1)	(2)	(3)	(4)	(5)
Misool Selatan	–	–	400	400
Misool Barat	–	–	80	80
Misool Utara	–	–	2070	2070
Kofiau	–	–	1560	1800
Misool Timur	–	–	1660	2070
Kepulauan Sembilan	–	–	1220	1110
Salawati Utara	–	–	60	60
Salawati Tengah	–	–	–	–
Salawati Barat	–	–	–	–
Batanta Selatan	–	–	10	10
Batanta Utara	–	–	20	20
Waigeo Selatan	–	–	300	300
Teluk Mayalibit	–	–	20	20
Meos Mansar	–	–	30	30
Kota Waisai	–	–	10	10
Tiplol Mayalibit	–	–	–	–
Waigeo Barat	–	–	990	990
Waigeo Barat Kepulauan	–	–	1100	1100
Waigeo Utara	–	–	450	450
Warwarbomi	–	–	50	50
Supnin	–	–	20	20
Kepulauan Ayau	–	–	30	30
Ayau	–	–	100	100
Waigeo Timur	–	–	140	140
Raja Ampat	–	–	10 320	10 860

Lanjutan Tabel/*Continued Table 5.2.2*

Distrik Subdistrict	Karet/Rubber		Kopi/Coffee	
	2019	2020	2019	2020
(1)	(6)	(7)	(8)	(9)
Misool Selatan	-	-	-	-
Misool Barat	-	-	-	-
Misool Utara	-	-	-	-
Kofiau	-	-	-	-
Misool Timur	-	-	-	-
Kepulauan Sembilan	-	-	-	-
Salawati Utara	-	-	-	-
Salawati Tengah	-	-	-	-
Salawati Barat	-	-	-	-
Batanta Selatan	-	-	-	-
Batanta Utara	-	-	-	-
Waigeo Selatan	-	-	-	-
Teluk Mayalibit	-	-	-	-
Meos Mansar	-	-	-	-
Kota Waisai	-	-	-	-
Tiplol Mayalibit	-	-	-	-
Waigeo Barat	-	-	-	-
Waigeo Barat Kepulauan	-	-	-	-
Waigeo Utara	-	-	-	-
Warwarbomi	-	-	-	-
Supnin	-	-	-	-
Kepulauan Ayau	-	-	-	-
Ayau	-	-	-	-
Waigeo Timur	-	-	-	-
Raja Ampat	-	-	-	-

Lanjutan Tabel/Continued Table 5.2.2

Distrik Subdistrict	Kakao/Cocoa		Tebu/Sugar cane	
	2019	2020	2019	2020
(1)	(10)	(11)	(12)	(13)
Misool Selatan	10	50	–	–
Misool Barat	10	20	–	–
Misool Utara	20	40	–	–
Kofiau	30	30	–	–
Misool Timur	20	20	–	–
Kepulauan Sembilan	–	–	–	–
Salawati Utara	10	10	–	–
Salawati Tengah	–	–	–	–
Salawati Barat	–	–	–	–
Batanta Selatan	10	10	–	–
Batanta Utara	–	–	–	–
Waigeo Selatan	–	–	–	–
Teluk Mayalibit	–	–	–	–
Meos Mansar	–	–	–	–
Kota Waisai	–	–	–	–
Tiplol Mayalibit	–	–	–	–
Waigeo Barat	–	–	–	–
Waigeo Barat Kepulauan	–	–	–	–
Waigeo Utara	10	20	–	–
Warwabomi	–	–	–	–
Supnin	–	–	–	–
Kepulauan Ayau	–	–	–	–
Ayau	–	–	–	–
Waigeo Timur	–	–	–	–
Raja Ampat	120	200	–	–

Lanjutan Tabel/*Continued Table 5.2.2*

Distrik Subdistrict	Teh/Tea		Tembakau/Tobacco	
	2019	2020	2019	2020
(1)	(14)	(15)	(16)	(17)
Misool Selatan	-	-	-	-
Misool Barat	-	-	-	-
Misool Utara	-	-	-	-
Kofiau	-	-	-	-
Misool Timur	-	-	-	-
Kepulauan Sembilan	-	-	-	-
Salawati Utara	-	-	-	-
Salawati Tengah	-	-	-	-
Salawati Barat	-	-	-	-
Batanta Selatan	-	-	-	-
Batanta Utara	-	-	-	-
Waigeo Selatan	-	-	-	-
Teluk Mayalibit	-	-	-	-
Meos Mansar	-	-	-	-
Kota Waisai	-	-	-	-
Tiplol Mayalibit	-	-	-	-
Waigeo Barat	-	-	-	-
Waigeo Barat Kepulauan	-	-	-	-
Waigeo Utara	-	-	-	-
Warwarbomi	-	-	-	-
Supnin	-	-	-	-
Kepulauan Ayau	-	-	-	-
Ayau	-	-	-	-
Waigeo Timur	-	-	-	-
Raja Ampat	-	-	-	-

Sumber/*Source*: Dinas Ketahanan Pangan dan Pertanian Kabupaten Raja Ampat/*Food Security and Agricultures Office of Raja Ampat Regency*

Tabel
Table 5.2.3

Luas Area dan Produksi Pinang Menurut Distrik di Kabupaten Raja Ampat, 2020
Total Area and Production of Betel Nut by Subdistrict In Raja Ampat Regency, 2020

Distrik Subdistrict	Luas Area (ha) Total Area (ha)	Produksi (ton) Production (ton)	Rumah Tangga (KK) Household (KK)
(1)	(2)	(3)	(4)
Misool Selatan	–	–	–
Misool Barat	–	–	–
Misool Utara	–	–	–
Kofiau	25	4	50
Misool Timur	–	–	–
Kepulauan Sembilan	–	–	–
Salawati Utara	–	–	–
Salawati Tengah	–	–	–
Salawati Barat	–	–	–
Batanta Selatan	20	2	46
Batanta Utara	12	2	25
Waigeo Selatan	–	–	–
Teluk Mayalibit	20	2	45
Meos Mansar	10	1	25
Kota Waisai	1	–	–
Tiplol Mayalibit	–	–	–
Waigeo Barat	–	–	–
Waigeo Barat Kepulauan	–	–	–
Waigeo Utara	–	–	–
Warwarbomi	10	2	25
Supnin	–	–	–
Kepulauan Ayau	–	–	–
Ayau	–	–	–
Waigeo Timur	–	–	–
Raja Ampat	98	13	216

Sumber/Source: Dinas Ketahanan Pangan dan Pertanian Kabupaten Raja Ampat/Food Security and Agricultures Office of Raja Ampat Regency

Tabel
Table 5.2.4**Luas Area dan Produksi Sagu Menurut Distrik di
Kabupaten Raja Ampat, 2020**
*Total Area and Production of Sagu by Subdistrict in Raja
Ampat Regency, 2020*

Distrik <i>Subdistrict</i>	Luas Area (ha) <i>Total Area (ha)</i>	Produksi (ton) <i>Production (ton)</i>	Rumah Tangga (KK) <i>Household (KK)</i>
(1)	(2)	(3)	(4)
Misool Selatan	185	35	185
Misool Barat	–	–	–
Misool Utara	14	5	42
Kofiau	13	3	39
Misool Timur	40	15	80
Kepulauan Sembilan	–	–	–
Salawati Utara	56	25	40
Salawati Tengah	44	12	35
Salawati Barat	–	–	–
Batanta Selatan	42	8	40
Batanta Utara	–	–	–
Waigeo Selatan	10	8	20
Teluk Mayalibit	13	6	45
Meos Mansar	–	–	25
Kota Waisai	1	–	–
Tiplol Mayalibit	80	35	141
Waigeo Barat	35	24	58
Waigeo Barat Kepulauan	–	–	–
Waigeo Utara	89	30	79
Warwarbomi	10	2	20
Supnin	–	–	–
Kepulauan Ayau	–	–	–
Ayau	–	–	–
Waigeo Timur	23	20	69
Raja Ampat	655	228	918

Sumber/Source: Dinas Ketahanan Pangan dan Pertanian Kabupaten Raja Ampat/*Food Security and Agricultures Office of Raja Ampat Regency*

Tabel
Table 5.2.5

**Luas Area dan Produksi Pala Menurut Distrik di
Kabupaten Raja Ampat, 2020**
*Total Area and Production of Nutmeg by Subdistrict in Raja
Ampat Regency, 2020*

Distrik Subdistrict	Luas Area (ha) Total Area (ha)	Produksi (ton) Production (ton)	Rumah Tangga (KK) Household (KK)
(1)	(2)	(3)	(4)
Misool Selatan	2	–	4
Misool Barat	–	–	–
Misool Utara	–	–	–
Kofiau	5	0,3	10
Misool Timur	–	–	–
Kepulauan Sembilan	–	–	–
Salawati Utara	–	–	–
Salawati Tengah	–	–	–
Salawati Barat	–	–	–
Batanta Selatan	–	–	–
Batanta Utara	5	–	10
Waigeo Selatan	–	–	–
Teluk Mayalibit	–	–	–
Meos Mansar	–	–	–
Kota Waisai	–	–	–
Tiplol Mayalibit	–	–	–
Waigeo Barat	–	–	–
Waigeo Barat Kepulauan	10	1,5	20
Waigeo Utara	–	–	–
Warwabomi	–	–	–
Supnin	–	–	–
Kepulauan Ayau	–	–	–
Ayau	–	–	–
Waigeo Timur	–	–	–
Raja Ampat	22	1,8	44

Sumber/Source: Dinas Ketahanan Pangan dan Pertanian Kabupaten Raja Ampat/*Food Security and Agricultures Office of Raja Ampat Regency*

5.3 TANAMAN PANGAN FOOD CROPS

Tabel 5.3.1 Luas Panen, Produktivitas, dan Produksi Padi Menurut Distrik di Kabupaten Raja Ampat, 2020
Harvested Area, Productivity, dan Production of Paddy by Subdistrict in Raja Ampat Regency, 2020

Distrik Subdistrict	Luas Panen (ha) Harvested Area (ha)	Produktivitas (ton/ha) Productivity (ton/ha)	Produksi (ton) Production (ton)
(1)	(2)	(3)	(4)
Misool Selatan	–	–	–
Misool Barat	–	–	–
Misool Utara	–	–	–
Kofiau	–	–	–
Misool Timur	9,70	17,46	1,80
Kepulauan Sembilan	–	–	–
Salawati Utara	–	–	–
Salawati Tengah	123	236,16	1,92
Salawati Barat	–	–	–
Batanta Selatan	–	–	–
Batanta Utara	–	–	–
Waigeo Selatan	–	–	–
Teluk Mayalibit	–	–	–
Meos Mansar	–	–	–
Kota Waisai	–	–	–
Tiplol Mayalibit	–	–	–
Waigeo Barat	–	–	–
Waigeo Barat Kepulauan	–	–	–
Waigeo Utara	2,90	6,09	2,01
Warwabomi	–	–	–
Supnin	–	–	–
Kepulauan Ayau	–	–	–
Ayau	–	–	–
Waigeo Timur	–	–	–
Raja Ampat	133,6	257,71	5,82

Sumber/Source: Dinas Ketahanan Pangan dan Pertanian Kabupaten Raja Ampat/*Food Security and Agricultures Office of Raja Ampat Regency*

**5.4 KEHUTANAN
FORESTRY**

Tabel 5.4.1 Luas Areal Kawasan Konservasi Menurut Distrik di Kabupaten Raja Ampat (ha), 2020
Total Conservation Area by Subdistrict in Raja Ampat Regency (ha), 2020

Distrik Subdistrict	Hutan Lindung Protection Forest	Kawasan Sumber Daya Alam/ Kawasan Pelestarian Alam Natural Resources/ Conservation Areas
(1)	(2)	(3)
Misool Selatan	3 687,35	–
Misool Barat	2 302,83	–
Misool Utara	21 517,73	–
Kofiau	15 330,15	–
Misool Timur	26 262,83	–
Kepulauan Sembilan	506,16	–
Salawati Utara	226,28	–
Salawati Tengah	3 297,98	–
Salawati Barat	634,70	3,72
Batanta Selatan	11 955,82	–
Batanta Utara	17 991,42	–
Waigeo Selatan	2 238,66	938,44
Teluk Mayalibit	754,66	34 456,88
Meos Mansar	17 230,57	–
Kota Waisai	11,67	18 571,08
Tiplol Mayalibit	336,51	22 330,32
Waigeo Barat	4 080,90	60 597,06
Waigeo Barat Kepulauan	9 957,67	–
Waigeo Utara	–	2 736,02
Warwarbomi	199,91	20 313,00
Supnin	133,53	21 564,50
Kepulauan Ayau	–	–
Ayau	–	–
Waigeo Timur	–	20 389,13
Raja Ampat	149 657,33	201 900,15

Lanjutan Tabel/*Continued Table* 5.4.1

Distrik Subdistrict	Suaka Marga Satwa Wildlife Reserve	Cagar Alam Sanctuary
(1)	(4)	(5)
Misool Selatan	–	5 342,49
Misool Barat	–	31 343,91
Misool Utara	–	67 987,68
Kofiau	–	5 694,68
Misool Timur	–	12 232,17
Kepulauan Sembilan	–	–
Salawati Utara	–	–
Salawati Tengah	–	17 339,67
Salawati Barat	–	39 773,78
Batanta Selatan	–	6 846,38
Batanta Utara	–	10 209,92
Waigeo Selatan	–	–
Teluk Mayalibit	–	–
Meos Mansar	–	–
Kota Waisai	–	–
Tiplol Mayalibit	–	–
Waigeo Barat	6 016,64	–
Waigeo Barat Kepulauan	242,00	–
Waigeo Utara	–	–
Warwarbomi	–	–
Supnin	–	–
Kepulauan Ayau	–	–
Ayau	–	–
Waigeo Timur	–	–
Raja Ampat	6 258,64	196 770,68

Sumber/*Source*: Kantor Cabang Dinas Kehutanan Wilayah XI Raja Ampat/*Branch of Forestry Service Region XI of Raja Ampat Regency*

Tabel 5.4.2 **Produksi Kayu Hutan Menurut Jenis Produksi di Kabupaten Raja Ampat (m³), 2018-2020**
Table 5.4.2 **Timber Production by Type of Product in Raja Ampat Regency (m³), 2018-2020**

Tahun Years	Kayu Bulat Logs	Kayu Gergajian Sawn Timber	Kayu Lapis Plywood
(1)	(2)	(3)	(4)
2018	550	275	–
2019	600	300	–
2020

Sumber/Source: Kantor Cabang Dinas Kehutanan Wilayah XI Raja Ampat/Branch of Forestry Service Region XI of Raja Ampat Regency

5.5 PETERNAKAN LIVESTOCK

Tabel 5.5.1 Populasi Ternak Menurut Distrik dan Jenis Ternak di Kabupaten Raja Ampat (ekor), 2020
Livestock Population by Subdistrict and Kind of Livestock in Raja Ampat Regency (heads), 2020

Distrik Subdistrict	Sapi Cow	Kambing Goat	Babi Pig
(1)	(2)	(3)	(4)
Misool Selatan	5	95	–
Misool Barat	6	46	–
Misool Utara	115	72	30
Kofiau	–	–	11
Misool Timur	36	–	–
Kepulauan Sembilan	–	–	26
Salawati Utara	80	40	38
Salawati Tengah	1 250	125	35
Salawati Barat	4	–	31
Batanta Selatan	–	26	29
Batanta Utara	–	34	32
Waigeo Selatan	10	72	–
Teluk Mayalibit	48	–	40
Meos Mansar	–	–	28
Kota Waisai	160	164	70
Tiplol Mayalibit	4	–	25
Waigeo Barat	11	32	34
Waigeo Barat Kepulauan	56	–	32
Waigeo Utara	127	–	29
Warwarbomi	–	–	23
Supnin	–	–	30
Kepulauan Ayau	–	–	28
Ayau	–	–	20
Waigeo Timur	–	–	–
Raja Ampat	1 912	706	591

Sumber/Source: Dinas Ketahanan Pangan dan Pertanian Kabupaten Raja Ampat/*Food Security and Agricultures Office of Raja Ampat Regency*

Tabel
Table 5.5.2

Banyaknya Ternak yang Dipotong Menurut Distrik dan Jenis Ternak di Kabupaten Raja Ampat (ekor), 2020
Number of Livestock Slaughtered by Subdistrict and Kind of Livestock in Raja Ampat Regency (heads), 2020

Distrik Subdistrict	Sapi Cows	Kambing Goat	Babi Pig
(1)	(2)	(3)	(4)
Misool Selatan	–	6	–
Misool Barat	–	5	–
Misool Utara	7	11	4
Kofiau	–	–	4
Misool Timur	3	–	–
Kepulauan Sembilan	–	–	5
Salawati Utara	5	13	4
Salawati Tengah	26	10	4
Salawati Barat	–	–	2
Batanta Selatan	–	7	3
Batanta Utara	–	5	2
Waigeo Selatan	–	4	–
Teluk Mayalibit	3	–	3
Meos Mansar	–	–	9
Kota Waisai	39	18	2
Tiplol Mayalibit	–	–	2
Waigeo Barat	1	2	2
Waigeo Barat Kepulauan	3	–	2
Waigeo Utara	4	–	4
Warwarbomi	–	–	3
Supnin	–	–	2
Kepulauan Ayau	–	–	3
Ayau	–	–	3
Waigeo Timur	–	–	–
Raja Ampat	91	81	63

Sumber/Source: Dinas Ketahanan Pangan dan Pertanian Kabupaten Raja Ampat/Food Security and Agricultures Office of Raja Ampat Regency

Tabel
Table 5.5.3

**Produksi Daging Ternak Menurut Distrik dan Jenis Ternak
di Kabupaten Raja Ampat (kg), 2020**
*Meat Production by Subdistrict and Kind of Livestock in Raja
Ampat Regency (kg), 2020*

Distrik Subdistrict	Sapi Cow	Kambing Goat	Babi Pig
(1)	(2)	(3)	(4)
Misool Selatan	–	125	–
Misool Barat	–	100	–
Misool Utara	450	210	200
Kofiau	–	–	200
Misool Timur	200	–	–
Kepulauan Sembilan	–	–	250
Salawati Utara	320	260	180
Salawati Tengah	1 700	190	200
Salawati Barat	–	–	80
Batanta Selatan	–	130	130
Batanta Utara	–	80	90
Waigeo Selatan	–	70	–
Teluk Mayalibit	180	–	150
Meos Mansar	–	–	450
Kota Waisai	2 500	350	110
Tiplol Mayalibit	–	–	100
Waigeo Barat	65	75	95
Waigeo Barat Kepulauan	190	–	90
Waigeo Utara	250	–	140
Warwarbomi	–	–	120
Supnin	–	–	80
Kepulauan Ayau	–	–	150
Ayau	–	–	160
Waigeo Timur	–	–	–
Raja Ampat	5 855	1 590	2 975

Sumber/Source: Dinas Ketahanan Pangan dan Pertanian Kabupaten Raja Ampat/*Food Security and Agriculture Office of Raja Ampat Regency*

Tabel 5.5.4 **Populasi Unggas Menurut Distrik dan Jenis Unggas di Kabupaten Raja Ampat (ekor), 2020**
Poultry Population by Subdistrict and Kind of Poultry in Raja Ampat Regency (heads), 2020

Distrik Subdistrict	Ayam Kampung Native Chicken	Ayam Ras Pedaging Broiler	Ayam Ras Petelur Layer	Itik Duck
(1)	(2)	(3)	(4)	(5)
Misool Selatan	630	–	–	–
Misool Barat	570	–	–	–
Misool Utara	1 430	–	–	41
Kofiau	107	–	–	–
Misool Timur	780	–	–	–
Kepulauan Sembilan	1 700	–	–	–
Salawati Utara	541	250	–	–
Salawati Tengah	3 025	–	–	145
Salawati Barat	709	–	–	–
Batanta Selatan	814	–	–	–
Batanta Utara	607	–	–	–
Waigeo Selatan	592	–	–	–
Teluk Mayalibit	453	–	–	–
Meos Mansar	1 430	–	–	–
Kota Waisai	1 840	1 500	560	105
Tiplol Mayalibit	911	–	–	36
Waigeo Barat	642	–	–	–
Waigeo Barat Kepulauan	640	–	–	–
Waigeo Utara	633	–	–	–
Warwarbomi	517	–	–	–
Supnin	570	–	–	–
Kepulauan Ayau	504	–	–	–
Ayau	470	–	–	–
Waigeo Timur	860	–	–	–
Raja Ampat	20 975	1 750	560	327

Sumber/Source: Dinas Ketahanan Pangan dan Pertanian Kabupaten Raja Ampat/Food Security and Agricultures Office of Raja Ampat Regency

Tabel
Table 5.5.5**Produksi Daging Unggas Menurut Distrik dan Jenis Unggas di Kabupaten Raja Ampat (kg), 2020**
Poultry Meat by Subdistrict and Kind of Poultry in Raja Ampat Regency (kg), 2020

Distrik Subdistrict	Ayam Kampung Native Chicken	Ayam Ras Pedaging Broiler	Ayam Ras Petelur Layer	Itik Duck
(1)	(2)	(3)	(4)	(5)
Misool Selatan	192	–	–	–
Misool Barat	160	–	–	–
Misool Utara	480	–	–	50
Kofiau	28	–	–	–
Misool Timur	215	–	–	–
Kepulauan Sembilan	580	–	–	–
Salawati Utara	120	270	–	–
Salawati Tengah	260	–	–	165
Salawati Barat	210	–	–	–
Batanta Selatan	190	–	–	–
Batanta Utara	186	–	–	–
Waigeo Selatan	150	–	–	–
Teluk Mayalibit	129	–	–	–
Meos Mansar	201	–	–	–
Kota Waisai	240	2 700	780	130
Tiplol Mayalibit	255	–	–	50
Waigeo Barat	190	–	–	–
Waigeo Barat Kepulauan	180	–	–	–
Waigeo Utara	162	–	–	–
Warwarbomi	125	–	–	–
Supnin	128	–	–	–
Kepulauan Ayau	124	–	–	–
Ayau	120	–	–	–
Waigeo Timur	104	–	–	–
Raja Ampat	4 729	2 970	780	395

Sumber/Source: Dinas Ketahanan Pangan dan Pertanian Kabupaten Raja Ampat/Food Security and Agricultures Office of Raja Ampat Regency

Tabel 5.5.6 **Produksi Telur Menurut Distrik dan Jenis Unggas di Kabupaten Raja Ampat (kg), 2020**
Table 5.5.6 **Production of Poultry Eggs by Subdistrict and Kind of Poultry in Raja Ampat Regency (kg), 2020**


Distrik Subdistrict	Ayam Kampung Village Hen	Ayam Ras Petelur Layer	Itik Duck
(1)	(2)	(3)	(4)
Misool Selatan	410	–	–
Misool Barat	290	–	–
Misool Utara	980	–	35
Kofiau	50	–	–
Misool Timur	420	–	–
Kepulauan Sembilan	460	–	–
Salawati Utara	220	–	–
Salawati Tengah	720	–	115
Salawati Barat	665	–	–
Batanta Selatan	630	–	–
Batanta Utara	590	–	–
Waigeo Selatan	280	–	–
Teluk Mayalibit	760	–	–
Meos Mansar	480	–	–
Kota Waisai	340	685 294	80
Tiplol Mayalibit	524	–	28
Waigeo Barat	325	–	–
Waigeo Barat Kepulauan	460	–	–
Waigeo Utara	280	–	–
Warwarbomi	207	–	–
Supnin	190	–	–
Kepulauan Ayau	203	–	–
Ayau	204	–	–
Waigeo Timur	265	–	–
Raja Ampat	9 953	685 294	258

Sumber/Source: Dinas Ketahanan Pangan dan Pertanian Kabupaten Raja Ampat/Food Security and Agricultures Office of Raja Ampat Regency

BAB 6

ENERGI

Kabupaten Raja Ampat



DAYA TERPASANG
12.293.550



PRODUKSI LISTRIK
8.277.941



LISTRIK TERJUAL
6.728.713



PELANGGAN
6.265

PENJELASAN TEKNIS

1. **Pertambangan** adalah suatu kegiatan pengambilan endapan galian berharga dan bernilai ekonomis dari dalam kulit bumi, di bawah permukaan bumi dan di bawah permukaan air.
2. **Bahan tambang** adalah hasil produksi dari kegiatan pertambangan yang merupakan sumber daya alam yang tidak dapat diperbaharui.
3. **Perusahaan Listrik Negara (PLN)** adalah perusahaan umum milik negara yang mempunyai aktivitas kegiatan pembangkitan, transmisi, dan distribusi tenaga listrik.
4. **Kapasitas listrik terpasang** adalah total kapasitas dari seluruh mesin pembangkit listrik yang dioperasikan.
5. **Listrik yang dibangkitkan** adalah jumlah listrik yang dibangkitkan oleh seluruh mesin pembangkit listrik dan dinyatakan dalam satuan dasar Watt hours.
6. **Jumlah listrik/air bersih yang terjual/didistribusikan** adalah banyaknya listrik/air yang disalurkan kepada para pelanggan.

TECHNICAL NOTES

1. **Mining** is an activity of taking deposits of valuable minerals and precious lives in the skin of the earth, beneath the surface of the earth, and below the water surface.
2. **Mine material** is a natural resource as the production of mining operations that can not be renewed.
3. **State Electricity Company (PLN)** is a state owned public companies which have activities generation, transmission, and distribution of electricity.
4. **Installed electricity capacity** is the total capacity of all operated power plants machines.
5. **Electricity generated** is the amount of electricity generated by all power plant engine in Watt hours standard unit.
6. **Sold/distributed electricity/ cleaned water** is total electricity/ cleaned water distributed to customers.

7. **Perusahaan Air Bersih** adalah perusahaan yang mempunyai aktivitas dalam penampungan, penjernihan, dan penyaluran air baku atau air bersih dari terminal air melalui saluran air, pipa, atau mobil tangki (dalam satu pengelolaan administrasi dengan kegiatan ekonomi) kepada rumah tangga, perusahaan industri, atau pengguna komersial lainnya.
7. **Water Companies** are companies which have activities in the shelter, purification, and distribution of raw water or fresh water from the terminal water through water channels, pipes or tank car (in a single administration with economic activity) to households, industrial companies, or other users.
8. **Volume air bersih yang disalurkan** adalah banyaknya air bersih yang disalurkan oleh perusahaan air bersih (dalam satuan m^3). Semakin besar volume air bersih yang disalurkan, maka akan semakin terpenuhi kebutuhan konsumen akan air bersih.
8. **Volume of water distributed** is the amount of water that can be distributed by the water company (in units of m^3). The greater the volume of water distributed it will be increasingly fulfilled the needs of consumers for clean water.

Tabel
Table 6.1

Daya Terpasang, Produksi, dan Distribusi Listrik PT. PLN (Persero) pada Cabang/Ranting PLN Menurut Distrik di Kabupaten Raja Ampat, 2019
Installed Electricity Power, Production, and Distribution of PT. PLN (Persero) at PLN Branch by Subdistrict in Raja Ampat Regency, 2019

Distrik Subdistrict	Daya Terpasang Installed Electricity Power (KW)	Produksi Listrik Electricity Production (KWh)	Listrik Terjual Electricity Sold (KWh)	Dipakai Sendiri Own Used (KWh)	Susut/ Hilang Shrinkage/ Lost (KWh)
(1)	(2)	(3)	(4)	(5)	(6)
Misool Selatan	–	–	–	–	–
Misool Barat	–	–	–	–	–
Misool Utara	171 550	63 948	51 887	...	12 062
Kofiau	–	–	–	–	–
Misool Timur	–	–	–	–	–
Kepulauan Sembilan	–	–	–	–	–
Salawati Utara	231 900	9 900	5 678	...	4 222
Salawati Tengah	309 250	143 748	97 977	...	45 771
Salawati Barat	–	–	–	–	–
Batanta Selatan	–	–	–	–	–
Batanta Utara	–	–	–	–	–
Waigeo Selatan	136 250	56 245	81 898	...	-25 653
Teluk Mayalibit	–	–	–	–	–
Meos Mansar	–	–	–	–	–
Kota Waisai	11 106 400	7 899 708	6 418 170	...	1 481 539
Tiplol Mayalibit	–	–	–	–	–
Waigeo Barat	–	–	–	–	–
Waigeo Barat Kepulauan	–	–	–	–	–
Waigeo Utara	338 200	104 392	73 103	...	31 289
Warwabomi	–	–	–	–	–
Supnin	–	–	–	–	–
Kepulauan Ayau	–	–	–	–	–
Ayau	–	–	–	–	–
Waigeo Timur	–	–	–	–	–
Raja Ampat	12 293 550	8 277 941	6 728 713	...	1 549 229

Sumber/Source: PLN Area Sorong/PLN of Sorong Area

Tabel
Table 6.2**Jumlah Pelanggan Listrik Menurut Distrik di Kabupaten Raja Ampat, 2015–2019**
Number of Electricity Customers by Subdistrict in Raja Ampat Regency, 2015–20219

Distrik Subdistrict	2015	2016	2017	2018	2019
(1)	(2)	(3)	(4)	(5)	(6)
Misool Selatan	–	–	–	–	–
Misool Barat	–	–	–	–	–
Misool Utara	163	190	200	185	232
Kofiau	–	–	–	–	–
Misool Timur	–	–	–	–	–
Kepulauan Sembilan	–	–	–	–	–
Salawati Utara	121	109	108	117	121
Salawati Tengah	338	385	392	360	369
Salawati Barat	–	–	–	–	–
Batanta Selatan	–	–	–	–	–
Batanta Utara	–	–	–	–	–
Waigeo Selatan	138	...	155	145	162
Teluk Mayalibit	–	–	–	–	–
Meos Mansar	–	–	–	–	–
Kota Waisai	–	–	3 156	3 793	4 999
Tiplol Mayalibit	–	–	–	–	–
Waigeo Barat	–	–	–	–	–
Waigeo Barat Kepulauan	–	–	–	–	–
Waigeo Utara	177	253	253	261	382
Warwarbomi	–	–	–	–	–
Supnin	–	–	–	–	–
Kepulauan Ayau	–	–	–	–	–
Ayau	–	–	–	–	–
Waigeo Timur	–	–	–	–	–
Raja Ampat	937	937	4 264	4 861	6 265

Sumber/Source: PLN Area Sorong/PLN of Sorong Area

Tabel
Table 6.3

Panjang Jaringan Listrik Menurut Distrik di Kabupaten Raja Ampat, 2019
Length of Electric Circuit by Subdistrict in Raja Ampat Regency, 2019

Distrik Subdistrict	Panjang Jaringan Length of Circuit (Kms)	
	Jaringan Tegangan Menengah Middle Voltage	Jaringan Tegangan Rendah Low Voltage
(1)	(2)	(3)
Misool Selatan	–	–
Misool Barat	–	–
Misool Utara	–	–
Kofiau	–	–
Misool Timur	–	–
Kepulauan Sembilan	–	–
Salawati Utara	–	–
Salawati Tengah	25	85
Salawati Barat	–	–
Batanta Selatan	–	–
Batanta Utara	–	–
Waigeo Selatan	–	–
Teluk Mayalibit	–	–
Meos Mansar	–	–
Kota Waisai	23,05	13,42
Tiplol Mayalibit	–	–
Waigeo Barat	–	–
Waigeo Barat Kepulauan	–	–
Waigeo Utara	–	–
Warwarbomi	3	2
Supnin	–	–
Kepulauan Ayau	–	–
Ayau	–	–
Waigeo Timur	–	–
Raja Ampat	51,05	100,42

Sumber/Source: PLN Area Sorong/PLN of Sorong Area

BAB 7

PARIWISATA

Kabupaten Raja Ampat



Jumlah **WISATAWAN**
MANCANEGARA dan **DOMESTIK**

2.631
MANCANEGARA

1.583
DOMESTIK

Terdapat **24 DESA WISATA**
di Kabupaten **RAJA AMPAT**

WAIGEO BARAT KEPULAUAN
merupakan distrik dengan
DESA WISATA Terbanyak

yakni desa **PAM, MANYAIFUN**
MEOSMANGGARA, SAUKABU dan
SAUPAPIR



PENJELASAN TEKNIS

1. **Wisatawan mancanegara (wisman)** ialah setiap pengunjung yang mengunjungi suatu negara di luar tempat tinggalnya, didorong oleh satu atau beberapa keperluan tanpa bermaksud memperoleh penghasilan di tempat yang dikunjungi dan lamanya kunjungan tersebut tidak lebih dari satu tahun (12 bulan). Definisi ini mencakup 2 (dua) kategori wisatawan mancanegara, yaitu:
 - a. Wisatawan (turis) ialah setiap pengunjung seperti definisi di atas yang tinggal paling sedikit 24 jam, akan tetapi tidak lebih dari 1 (satu) tahun di tempat yang dikunjungi, dengan maksud antara lain: berlibur, rekreasi, olah raga, bisnis, menghadiri pertemuan, studi, dan kunjungan dengan alasan kesehatan.
 - b. *Excursionist* ialah setiap pengunjung seperti definisi di atas yang tinggal kurang dari 24 jam di tempat yang dikunjungi (termasuk "*Cruise passengers*"). *Cruise passengers* ialah setiap pengunjung yang tiba di suatu negara di mana mereka tidak menginap di akomodasi yang tersedia di negara tersebut, misalnya dengan kapal laut.

2. **Akomodasi** adalah suatu usaha yang menggunakan suatu bangunan atau sebagian

TECHNICAL NOTES

1. **An International Visitor** is any person visiting a country other than his usual place of residence for any reason other than for earning income in the country visited, and the length of stay is no more than one year (12 months). This definition covers two categories of foreign visitors, namely:
 - a. "*Tourist*" is any visitor staying for at least 24 hours, but no more than one year, in the country visited, with the intention of visiting, and for any of these purposes: pleasure, recreation and sports, business, visiting friends and relatives, missions, attending meetings, conferences, visit for health reasons and study.
 - b. "*Excursionist*" is any visitor staying less than 24 hours in the country visited including, "*Cruise Passengers*", i.e. visitors arriving in a country without staying in any accommodation available in the visited country.

2. **An accommodation** is an establishment using a building or a part of a building, prepared

bangunan yang disediakan secara khusus, dan setiap orang dapat menginap, makan, serta memperoleh pelayanan dan fasilitas lainnya dengan pembayaran. Akomodasi dibedakan antara hotel dan akomodasi lainnya. Ciri khusus dari hotel adalah mempunyai restoran yang berada dibawah manajemen hotel tersebut.

3. **Usaha penyediaan akomodasi** adalah usaha yang menyediakan pelayanan penginapan yang dapat dilengkapi dengan pelayanan pariwisata lainnya. Usaha penyediaan akomodasi dapat berupa hotel, vila, pondok wisata, bumi perkemahan, persinggahan karavan, dan akomodasi lainnya yang digunakan untuk tujuan pariwisata.
4. **Hotel** adalah penyediaan akomodasi secara harian berupa kamar-kamar di dalam satu bangunan yang dapat dilengkapi dengan jasa pelayanan makan dan minum, kegiatan hiburan dan atau fasilitas lainnya. Hotel terdiri dari hotel berbintang dan hotel non-bintang.
5. **Hotel berbintang** adalah usaha penyediaan jasa pelayanan penginapan, makan minum serta jasa lainnya bagi umum dengan menggunakan sebagian atau seluruh bangunan. Usaha ini

commercially for any person to stay, eat and obtain service as well as other facilities. Accommodation is segregated into hotel and other accommodations. The special characteristic of hotel is having a restaurant under hotel management.

3. **The business of providing accommodation** is a business that provides specialty services that can be equipped with other tourism services. It includes hotel, villa, cottage, camping, caravan stop, and other accommodation that are used for tourism purposes
4. **Hotel** is a daily supply of accommodation rooms within a building which can be equipped with eating and drinking services, entertainment activities and/or other facilities. Hotel consists of a classified hotel and a non-classified hotel.
5. A star hotel is the business of providing an accommodation, eating and drinking as well as other services for the public by using a building or a part of a building. It is managed commercially and

dikelola secara komersial serta memenuhi ketentuan persyaratan sebagai hotel bintang (termasuk berlian) yang ditetapkan dalam surat keputusan instansi yang membinanya. Misalnya hotel bintang lima, hotel bintang empat dan seterusnya.

meets specified requirements as a star hotel (including diamonds) set forth in the decree of fostering agency. For example, five star hotel, four star hotel, and so on.

6. Tingkat penghunian kamar hotel adalah persentase banyaknya malam kamar yang dihuni terhadap banyaknya malam kamar yang tersedia.

6. Room occupancy rate is the number of room-nights occupied divided by the number of room-nights available, multiplied by 100 percent.

7. Rata-rata lamanya tamu menginap adalah banyaknya malam tempat tidur yang terpakai (malam tamu) dengan banyaknya tamu yang menginap di hotel atau akomodasi lainnya.

7. Average length of stay is the number of bed-nights used (guest night) divided by the number of guests coming to spend the night at the accommodation.

Tabel 7.1 **Jumlah Penyedia Makan dan Minum Menurut Jenis di Kabupaten Raja Ampat, 2016–2020**
Table 7.1 **Number of Food and Beverage Services by Kind in Raja Ampat Regency, 2016–2020**

Penyedia Makan dan Minum <i>Food and Beverage Services</i>	2016	2017	2018	2019	2020
(1)	(2)	(3)	(4)	(5)	(6)
Rumah Makan <i>Restaurant</i>	36
Warung Makan <i>Food Stall</i>	16
<i>Cafe</i>	3
Raja Ampat	55

Tabel
Table 7.2**Jumlah Akomodasi Menurut Distrik di Kabupaten Raja Ampat, 2020**
Number of Accomodations by Subdistrict in Raja Ampat Regency, 2020

Distrik Subdistrict	Resort Resort	Cottage Cottage	Hotel Hotel	Penginapan Inn	Homestay Homestay
(1)	(2)	(3)	(4)	(5)	(6)
Misool Selatan	1	–	–	–	10
Misool Barat	–	–	–	–	4
Misool Utara	–	–	–	–	1
Kofiau	–	–	–	–	1
Misool Timur	–	1	–	–	5
Kepulauan Sembilan	–	–	–	–	–
Salawati Utara	–	–	–	–	–
Salawati Tengah	–	–	–	–	–
Salawati Barat	–	–	–	–	–
Batanta Selatan	–	–	–	–	1
Batanta Utara	3	–	–	–	16
Waigeo Selatan	12	–	–	–	32
Teluk Mayalibit	–	–	–	–	5
Meos Mansar	9	–	–	–	70
Kota Waisai	4	3	4	24	1
Tiplol Mayalibit	–	–	–	–	14
Waigeo Barat	–	–	–	–	4
Waigeo Barat Kepulauan	1	–	–	–	18
Waigeo Utara	–	–	–	–	14
Warwarbomi	–	–	–	–	1
Supnin	–	–	–	–	–
Kepulauan Ayau	–	–	–	–	1
Ayau	–	–	–	–	2
Waigeo Timur	–	–	–	–	–
Raja Ampat	30	4	4	24	200

Sumber/Sources: Dinas Pariwisata Kabupaten Raja Ampat/Tourism Office of Raja Ampat Regency

Tabel
Table 7.3**Jumlah Wisatawan Mancanegara dan Domestik di
Kabupaten Raja Ampat, 2014–2020**
*Number of International and Domestic Visitors in Raja
Ampat Regency, 2014–2020*

Tahun Year	Mancanegara Resort	Domestik Domestic	Jumlah Total
(1)	(2)	(3)	(4)
2014	10 759	7 691	18 450
2015	12 011	10 251	22 262
2016	13 616	12 472	26 088
2017	18 841	17 250	36 091
2018	23 099	20 811	43 910
2019	24 090	22 285	46 375
2020	2 631	1 583	4 214

Sumber/Source: Dinas Pariwisata Kabupaten Raja Ampat/Tourism Office of Raja Ampat Regency

Tabel
Table 7.4

Daftar Kapal Wisata yang Beoperasi di Wilayah Perairan Raja Ampat, 2020
List of Tourism Ship Operated in Raja Ampat's Sea, 2020

Nama Kapal Ship	Jenis Investasi Kind of Investment	Pemilik Owner
(1)	(2)	(3)
1. KM MERMAID 1	PMDN	PT. ADI PUTRA NARASI
2. KM MERMAID 2	PMDN	PT. ADI PUTRA NARASI
3. KLM. AMBAI	PMDN	PT. WALLACEA JALESVEVA TESTARI
4. KLM. CALICO JACK	PMDN	PT. CALICO JACK PERKASA
5. KLM. AMIRA	PMDN	PT. AOLANI
6. KLM. TIGER BLUE	PMDN	PT. TIGER BLUE
7. KM. SILOLONA	PMDN	PT. SILOLONA PINISI EXPLORER
8. KM. DATU BUA	PMDN	PT. SILOLONA PINISI EXPLORER
9. KM. RAJA AMPAT EXPLORER	PMDN	PT. GRAND KOMODO TOURS
10. KM. TEMU KIRA	PMDN	PT. GRAND KOMODO TOURS
11. KM. PUTRI PAPUA	PMDN	PT. GRAND KOMODO TOURS
12. KM. PEARL OF PAPUA	PMDN	PT. HANIAR MUTIARA PRIMA
13. KLM. SEA SAFARI 6	PMDN	PT. PELAYARAN WISATA LAUT VARUNA SAKTI
14. KLM. SEA SAFARI 8	PMDN	PT. PELAYARAN WISATA LAUT VARUNA SAKTI
15. KLM. JAYA	PMA	PT. WICKED DIVING
16. KLM. SAKTI	PMA	PT. TRIBAL DIVING MATARAM
17. KM. EL ALEPH	PMA	PT. EAST MONSOON CRUISING
18. KM. SEVEN SEAS	PMA	PT. SEVEN SEAS CAHAYA UTAMA
19. KM. MUTIARA LAUT	PMA	PT. EXOTIC YACHT CHARTER BALI
20. KM. INDO SIREN	PMA	PT. WORLDWIDE DIVE AND SAIL INDONESIA
21. KLM. DAMAI 1	PMA	PT. INDO LAUT
22. KLM. DAMAI 2	PMA	PT. INDO LAUT
23. KLM. ONDINA	PMA	PT. INNER SEAS ADVENTURES
24. KM. OCEAN ROVER	PMA	PT. OCEAN ROVER CRUISES
25. KLM. AURORA	PMA	PT. BIODIVERSITY EXPLORATIONS
26. KLM. SAMATA LUXURY	PMA	PT. SAMATA LIVEABOARD
27. KLM. WAOW	PMA	PT. WAOW CHARTER

Lanjutan Tabel/Continued Table 7.4

Nama Kapal Ship	Jenis Investasi Kind of Investment	Pemilik Owner
(1)	(2)	(3)
28. KLM. SEAMORE PAPUA	PMDN	PT. TRAVINDO JAYA BAJO
29. MIKUMBA II	PMDN	PT. MIKUMBA DIVING
30. LA GALIGO	PMDN	PT. LAGALIGO TIRTA WISATA
31. HATIKU	PMDN	PT. BORNEO ONE VENTURES
32. EMPRESS	PMA	PT. SCUBA FROGGY
33. KURABESI EXPLORER	PMDN	PT. KURABESI NUSANTARA INDONESIA
34. BLUE MANTA	PMDN	PT. DIVE CRUISES INDONESIA
35. RADHIA NITYA	PMDN	PT. RADHIA NITYA PRATAMA
36. BENETTA	PMDN	PT. ABADI PRIMA INTERNATIONAL
37. GAIA LOVE	PMA	PT. DIVE GAIA INDONESIA
38. ILIKE	PMA	PT. WELLNES CRUISES
39. CAJOMA V	PMDN	PR. CAJOMA INDONESIA
40. LEYLA	PMA	PT. DREAMBOAT SUKSES JAYA
41. MANTRA	PMA	PT. DREAMBOAT SUKSES JAYA
42. RATU PELANGI	PMA	PT. INDO INVEST PRIMA
43. ABOYA	PMDN	PT. RAJA AMPAT SINAR HARAPAN
44. EPICA	PMDN	PT. RAJA AMPAT SINAR HARAPAN
45. NATARAJA	PMA	PT. PACIFIC HIGH INDONESIA
46. MOLA MOLA	PMDN	PT. INDO CRUISES
47. LADY DENOK	PMDN	PT. BAHARI BAGUS INDONESIA
48. SAMAMBAIA	PMA	PT. SAMAMBAIA LIVEBOARD
49. TIARE	PMA	PT. ASIA LUXURY CRUISES AND DIVING
50. RAJA MANTA	PMDN	PT. DIVE CRUISES INDONESIA
51. MISCHIEF	PMA	PT. INDONUSA SEGARA MARIN
52. KIREINA	PMDN	PT. INDO CRUISES
53. CARPEDIEM	PMA	PT. ECO SAILING EXPEDITIONS
54. PANUNEE	PMA	PT. PANUNEE SEA MASTER
55. ARENUI	PMDN	PT. SOUTH SEAS INDONESIA
56. KUDANIL EXPLORER	PMDN	PT. KUDANIL INDONESIA

Lanjutan Tabel/*Continued Table 7.4*

Nama Kapal Ship	Jenis Investasi Kind of Investment	Pemilik Owner
(1)	(2)	(3)
57. PINDITO	PMA	PT. PINISI DIVING AND TOURISM
58. KM. OMBAK PUTIH	PMDN	PT. PINISI DUTA BAHARI
59. KM. RATU LAUT	PMDN	AYO RAJA AMPAT
60. KM. TAMBORA	PMDN	PT. TAMBORA SEMESTA NUSANTARA
61. KM. BLACK MANTA	PMDN	PT. BLACK MANTA INDONESIA
62. KM. MOTU Eks INDIES TRADER IV	PMDN	PT. ECHO BEACH MARITIM INDONESIA
63. KM. SEAHORSE	PMDN	PT. SEAHORSE ARANUNG SAMUDRA
64. KM. DUNIA BARU ADVENTURES	PMDN	PT. DUNIA BARU ADVENTURES
65. KM. MANTA MAE	PMA	PT. UNIQUE TRAVEL ADVENTURES
66. KM. FULL MOON	PMDN	ARMADA KHATULISTIWA
67. KM. CORALIA	PMA	KM. CRUISES INDONESIA
68. KM. DEWI NUSANTARA	PMDN	PT. DEWI NUSANTARA
69. KM. LAMIMA	PMA	PT. SOUTH EAST ASIA EXOTIC CRUISES

Catatan/Note: PMA: Penanaman Modal Asing/*Foreign Investment*

PMDN: Penanaman Modal Dalam Negeri/*Domestic Investment*

Sumber/Source: Dinas Pariwisata Kabupaten Raja Ampat/*Tourism Office of Raja Ampat Regency*

Tabel
Table 7.5**Daftar Desa Wisata di Kabupaten Raja Ampat, 2020**
List of Tourism Village in Raja Ampat Regency, 2020


Desa Village	Distrik Subdistrict	Dasar Hukum Legalization
(1)	(2)	(3)
1. Arborek	Meos Mansar	PERBUP No. 104 Tahun 2008
2. Yenwaoupnor	Meos Mansar	PERBUP No. 104 Tahun 2008
3. Sauandarek	Meos Mansar	PERBUP No. 104 Tahun 2008
4. Yellu	Misool Selatan	PERBUP No. 70 Tahun 2010
5. Harapan Jaya	Misool Selatan	PERBUP No. 70 Tahun 2010
6. Fafalap	Misool Selatan	PERBUP No. 70 Tahun 2010
7. Tomolol	Misool Timur	PERBUP No. 70 Tahun 2010
8. Usaha Jaya	Misool Timur	PERBUP No. 70 Tahun 2010
9. Arefi Selatan	Batanta Utara	PERBUP No. 223 Tahun 2012
10. Yensawai Barat	Batanta Utara	PERBUP No. 223 Tahun 2012
11. Friwen	Waigeo Selatan	PERBUP No. 223 Tahun 2012
12. Yenbeser	Waigeo Selatan	PERBUP No. 223 Tahun 2012
13. Selpele	Waigeo Barat	PERBUP No. 223 Tahun 2012
14. Salyo	Waigeo Barat	PERBUP No. 223 Tahun 2012
15. Waibon	Salawati Barat	PERBUP No. 51 Tahun 2014
16. Kaliam	Salawati Barat	PERBUP No. 51 Tahun 2014
17. Wailebet	Batanta Selatan	PERBUP No. 51 Tahun 2014
18. Saporkren	Waigeo Selatan	PERBUP No. 51 Tahun 2014
19. Wawiyai	Waigeo Selatan	PERBUP No. 51 Tahun 2014
20. Pam	Waigeo Barat Kepulauan	PERBUP No. 51 Tahun 2014
21. Manyifun	Waigeo Barat Kepulauan	PERBUP No. 51 Tahun 2014
22. Meosmanggara	Waigeo Barat Kepulauan	PERBUP No. 51 Tahun 2014
23. Saukabu	Waigeo Barat Kepulauan	PERBUP No. 51 Tahun 2014
24. Saupapir	Waigeo Barat Kepulauan	PERBUP No. 51 Tahun 2014

Sumber/Source: Dinas Pariwisata Kabupaten Raja Ampat/Tourism Office of Raja Ampat Regency

BAB 8

TRANSPORTASI DAN KOMUNIKASI

Kabupaten Raja Ampat



PANJANG JALAN BERDASARKAN JENIS PERMUKAANNYA

TANAH	KERIKIL	ASPAL	LAINNYA
0,40	491,55	86,86	5,42

desain oleh

 **dimas**

PENJELASAN TEKNIS

1. **Kendaraan bermotor** adalah setiap kendaraan yang digerakkan oleh peralatan teknik yang ada pada kendaraan tersebut, biasanya digunakan untuk angkutan orang atau barang di atas jalan raya selain kendaraan yang berjalan di atas rel.
2. **Mobil penumpang** adalah setiap kendaraan bermotor yang dilengkapi dengan tempat duduk untuk sebanyak-banyaknya delapan orang, tidak termasuk tempat duduk untuk pengemudi, baik dilengkapi atau tidak dilengkapi bagasi.
3. **Mobil bus** adalah setiap kendaraan bermotor yang dilengkapi dengan tempat duduk untuk lebih dari delapan orang, tidak termasuk tempat duduk untuk pengemudi, baik dilengkapi atau tidak dilengkapi bagasi.
4. **Mobil barang/truk** adalah setiap kendaraan bermotor yang digunakan untuk angkutan barang, selain mobil penumpang, mobil bis dan kendaraan bermotor roda dua.
5. Data mengenai transportasi dan komunikasi bersumber instansi terkait yang dikumpulkan oleh BPS secara berkala.

TECHNICAL NOTES

1. **Motor vehicles** are any kind of vehicles motorized by machine set up in those vehicles, they are usually used for transporting peoples or goods on roads except vehicles moving along a railway line.
2. **Passenger cars** are any motor vehicles with no more than eight seats, excluding seat for driver, it can be with or without hoot.
3. **Buses** are large passenger cars having seats for more than eight passengers, excluding seat for driver, it can be with or without hoot.
4. **Trucks** are any motor vehicles used to transport goods excluding passenger cars, buses, and motorcycles.
5. Data about communication and transportation were taken from their related institutions that are collected by BPS regularly.

6. Data panjang jalan bersumber dari Dinas Pekerjaan Umum, Penataan Ruang, Perumahan dan Kawasan Pemukiman dan Pertanahan Kabupaten Raja Ampat.

7. Wisatawan mancanegara (wisman) ialah setiap pengunjung yang mengunjungi suatu negara di luar tempat tinggalnya, didorong oleh satu atau beberapa keperluan tanpa bermaksud memperoleh penghasilan di tempat yang dikunjungi dan lamanya kunjungan tersebut tidak lebih dari satu tahun (12 bulan). Definisi ini mencakup 2 (dua) kategori wisatawan mancanegara, yaitu :

- Wisatawan (turis) ialah setiap pengunjung seperti definisi di atas yang tinggal paling sedikit 24 jam, akan tetapi tidak lebih dari 1 (satu) tahun di tempat yang dikunjungi, dengan maksud antara lain: berlibur, rekreasi, olah raga, bisnis, menghadiri pertemuan, studi, dan kunjungan dengan alasan kesehatan.
- Excursionist ialah setiap pengunjung seperti definisi di atas yang tinggal kurang dari 24 jam di tempat yang dikunjungi (termasuk "Cruise passengers"). Cruise

6. *Data on the length of roads were taken from Public Works, Spatial Planning, Regional Settlement and Land Service of Raja Ampat Regency.*

7. An International Visitor is any person visiting a country other than his usual place of residence for any reason other than for earning income in the country visited, and the length of stay is no more than one year (12 months). This definition covers two categories of foreign visitors, namely :

- *"Tourist" is any visitor staying for at least 24 hours, but no more than one year, in the country visited, with the intention of visiting, and for any of these purposes: pleasure, recreation and sports, business, visiting friends and relatives, missions, attending meetings, conferences, visit for health reasons and study.*
- *"Excursionist" is any visitor staying less than 24 hours in the country visited including, "Cruise Passengers", i.e.*

passengers ialah setiap pengunjung yang tiba di suatu negara di mana mereka tidak menginap di akomodasi yang tersedia di negara tersebut, misalnya dengan kapal laut.

visitors arriving in a country without staying in any accommodation available in the visited country.

8. Usaha penyediaan akomodasi adalah usaha yang menyediakan pelayanan penginapan yang dapat dilengkapi dengan pelayanan pariwisata lainnya. Usaha penyediaan akomodasi dapat berupa hotel, vila, pondok wisata, bumi perkemahan, persinggahan karavan, dan akomodasi lainnya yang digunakan untuk tujuan pariwisata.

8. *The business of providing accommodation* is a business that provides specialty services that can be equipped with other tourism services. It includes hotel, villa, cottage, camping, caravan stop, and other accommodation that are used for tourism purposes.

<https://rajaampatkab.go.id>

8.1 TRANSPORTASI TRANSPORTATION

Tabel 8.1.1 Panjang Jalan¹ Menurut Tingkat Kewenangan Pemerintahan di Kabupaten Raja Ampat (km), 2017–2020
Length of Roads¹ by Level of Government Authority in Raja Ampat Regency (km), 2017–2020

Tingkat Kewenangan Pemerintahan Level of Government Authority	2017	2018	2019	2020
(1)	(2)	(3)	(4)	(5)
Negara ² /State ²	-	-	-	-
Provinsi/Province	2,93	2,93	35,83	35,83
Kabupaten/Kota Regency/Municipality	685,72	685,72	548,41	548,41
Jumlah/Total	688,65	688,65	584,24	584,24

Catatan/Note: ¹ Data tidak termasuk panjang jalan tol/Excluding toll road

² Berdasarkan Keputusan Menteri Pekerjaan Umum dan Perumahan Rakyat No. 248/KPTS/M/2015/Based on Public Work and Public Housing Ministerial Decree No. 248/KPTS/M/2015

Sumber/Source: Dinas Pekerjaan Umum, Penataan Ruang, Perumahan dan Kawasan Pemukiman dan Pertanahan Kabupaten Raja Ampat/Public Works, Spatial Planning, Regional Settlement and Land Office of Raja Ampat Regency

Tabel 8.1.2 Panjang Jalan Menurut Jenis Permukaan Jalan di Kabupaten Raja Ampat (km), 2017–2020
Table *Length of Roads by Type of Road Surface in Raja Ampat Regency (km), 2017–2020*

Jenis Permukaan Jalan <i>Type of Road Surface</i>	2017	2018	2019	2020
(1)	(2)	(3)	(4)	
Aspal/ <i>Paved</i>	4 658,33	4 658,33	67,87	86,86
Kerikil/ <i>Gravel</i>	-	-	92,68	491,55
Tanah/ <i>Soil</i>	935,22	935,22	168,96	0,4
Lainnya/ <i>Others</i>	660,1	660,1	254,72	5,42
Jumlah/<i>Total</i>	6 253,65	6 253,65	584,23	584,23

Sumber/*Source*: Dinas Pekerjaan Umum, Penataan Ruang, Perumahan dan Kawasan Pemukiman dan Pertanahan Kabupaten Raja Ampat/*Public Works, Spatial Planning, Regional Settlement and Land Office of Raja Ampat Regency*

Tabel 8.1.3 Panjang Jalan Menurut Kondisi Jalan di Kabupaten Raja Ampat (km), 2017–2020
Table Length of Roads by Condition of Roads in Raja Ampat Regency (km), 2017–2020

Kondisi Jalan Condition of Roads	2017	2018	2019	2020
(1)	(2)	(3)	(4)	(5)
Baik/ <i>Good</i>	69,20	69,42
Sedang/ <i>Moderate</i>	88,75	368,41
Rusak/ <i>Damage</i>	98,45	98,45
Rusak Berat/ <i>Severely Damage</i>	327,83	47,96
Jumlah/Total	584,23	584,24

Sumber/*Source*: Dinas Pekerjaan Umum, Penataan Ruang, Perumahan dan Kawasan Pemukiman dan Pertanahan Kabupaten Raja Ampat/*Public Works, Spatial Planning, Regional Settlement and Land Office of Raja Ampat Regency*

8.2 KOMUNIKASI COMMUNICATION

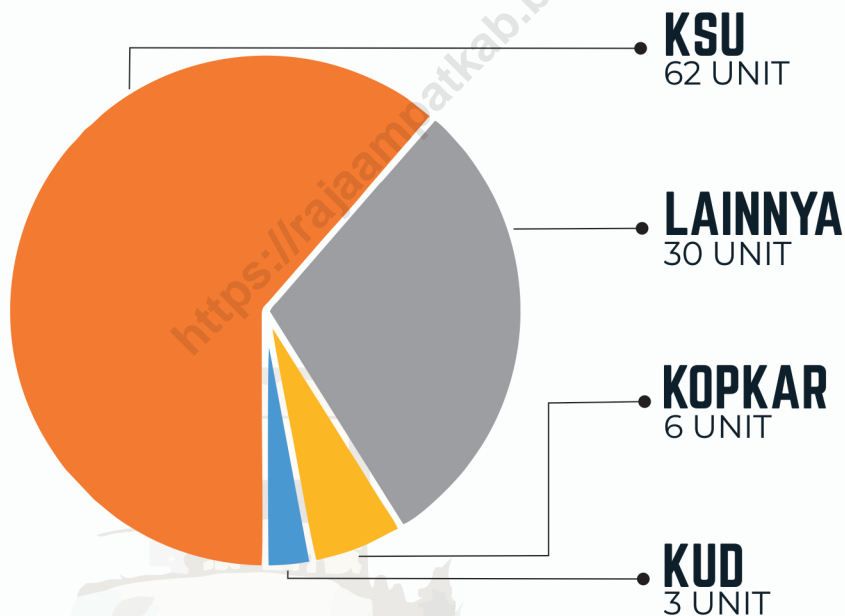
Tabel 8.2.1 Jumlah Kantor Pos Pembantu Menurut Distrik di Kabupaten Raja Ampat, 2016–2020
Number of Post Offices Subsidiaries by Subdistrict in Raja Ampat Regency, 2016–2020

Distrik Subdistrict	2016	2017	2018	2019	2020
(1)	(2)	(3)	(4)	(5)	(6)
Misool Selatan	-	-	-	-	-
Misool Barat	-	-	-	-	-
Misool Utara	-	-	-	-	-
Kofiau	-	-	-	-	-
Misool Timur	-	-	-	-	-
Kepulauan Sembilan	-	-	-	-	-
Salawati Utara	-	-	-	-	-
Salawati Tengah	-	-	-	-	-
Salawati Barat	-	-	-	-	-
Batanta Selatan	-	-	-	-	-
Batanta Utara	-	-	-	-	-
Waigeo Selatan	-	-	-	-	-
Teluk Mayalibit	-	-	-	-	-
Meos Mansar	-	-	-	-	-
Kota Waisai	1	1	1	1	-
Tiplol Mayalibit	-	-	-	-	-
Waigeo Barat	-	-	-	-	-
Waigeo Barat Kepulauan	-	-	-	-	-
Waigeo Utara	-	-	-	-	-
Warwabomi	-	-	-	-	-
Supnin	-	-	-	-	-
Kepulauan Ayau	-	-	-	-	-
Ayau	-	-	-	-	-
Waigeo Timur	-	-	-	-	-
Raja Ampat	1	1	1	1	-

Sumber/Source: Kantor PT Pos Indonesia Cabang Raja Ampat/ PT Pos Indonesia Branch Office Raja Ampat

BAB 9

PERBANKAN KOPERASI DAN HARGA-HARGA



Koperasi yang beroperasi di Kabupaten Raja Ampat berjumlah 101 dengan mayoritasnya adalah KSU

PENJELASAN TEKNIS

1. **Koperasi** adalah badan usaha yang beranggotakan orang seorang atau badan hukum koperasi dengan melandaskan kegiatannya berdasarkan prinsip koperasi sekaligus sebagai gerakan ekonomi rakyat yang berdasar atas asas kekeluargaan.
2. Berdasarkan tingkat dan luas daerah kerjanya, koperasi dikelompokkan menjadi:
 - Koperasi Primer, adalah koperasi yang memiliki anggota minimal sebanyak 20 orang perseorangan.
 - Koperasi Sekunder, adalah koperasi yang terdiri dari gabungan beberapa badan koperasi dan memiliki cakupan daerah kerja yang luas.
3. Data mengenai koperasi bersumber dari Dinas Koperasi dan Usaha Kecil Menengah. Data yang disajikan yaitu jumlah koperasi menurut jenis koperasi dan keaktifan.

TECHNICAL NOTES

1. **Cooperative** is an establishment that its members are people or establishments with legal status of cooperative and its activities based on people economic movement.
2. Based on the level and area of work, cooperatives are grouped into:
 - Primary Cooperative, is a cooperative which has a membership of at least 20 individuals.
 - Secondary Cooperative, is a cooperative that consists of a combination of several cooperatives and has a spacious work area coverage.
3. Data about cooperatives are generated from Cooperatives and Small and Medium Enterprise Service of Raja Ampat Regency. Data presented includes the number of cooperatives by type of cooperative and activeness.

Tabel
Table 9.1**Jumlah Koperasi Aktif Menurut Distrik di Kabupaten Raja Ampat, 2017–2020**
Number of Active Cooperative by Subdistrict in Raja Ampat Regency, 2017–2020

Distrik Subdistrict	2017	2018	2019	2020
(1)	(2)	(3)	(4)	(5)
Misool Selatan	1	-	-	-
Misool Barat	-	-	-	-
Misool Utara	-	-	-	-
Kofiau	-	-	-	-
Misool Timur	-	-	-	-
Kepulauan Sembilan	-	-	-	-
Salawati Utara	-	-	-	-
Salawati Tengah	-	1	-	-
Salawati Barat	-	-	-	-
Batanta Selatan	-	-	1	-
Batanta Utara	-	-	-	-
Waigeo Selatan	2	-	1	-
Teluk Mayalibit	-	-	-	-
Meos Mansar	-	-	-	-
Kota Waisai	1	1	1	1
Tiplol Mayalibit	-	-	-	-
Waigeo Barat	-	-	-	-
Waigeo Barat Kepulauan	-	-	-	1
Waigeo Utara	-	2	-	-
Warwarbomi	-	-	-	-
Supnin	-	-	-	-
Kepulauan Ayau	-	-	-	-
Ayau	-	-	-	-
Waigeo Timur	-	-	-	-
Raja Ampat	4	4	3	2

Sumber/Source: Dinas Koperasi dan UKM Kabupaten Kabupaten Raja Ampat/Cooperatives and Small and Medium Enterprise Office of Raja Ampat Regency

Tabel
Table 9.2**Jumlah Koperasi Menurut Jenis Koperasi dan Distrik di Kabupaten Raja Ampat, 2020**
Number of Cooperative by Kind of Cooperative and Subdistrict in Raja Ampat Regency, 2020

Distrik Subdistrict	Jenis Koperasi/ Kind of Cooperative				Jumlah Total
	KUD	KSU	KOPKAR	Lainnya Other	
(1)	(2)	(3)	(4)	(5)	(6)
Misool Selatan	-	2	-	2	4
Misool Barat	-	-	-	-	0
Misool Utara	-	2	-	-	2
Kofiau	-	5	-	-	5
Misool Timur	1	1	-	-	2
Kepulauan Sembilan	-	-	-	-	0
Salawati Utara	-	1	-	1	2
Salawati Tengah	-	1	-	1	2
Salawati Barat	-	-	-	-	0
Batanta Selatan	-	1	1	-	2
Batanta Utara	-	-	-	-	0
Waigeo Selatan	-	1	-	4	5
Teluk Mayalibit	-	5	-	-	5
Meos Mansar	2	1	-	1	4
Kota Waisai	-	26	3	17	46
Tiplol Mayalibit	-	-	-	-	0
Waigeo Barat	-	1	-	-	1
Waigeo Barat Kepulauan	-	2	-	2	4
Waigeo Utara	-	2	1	1	4
Warwarbomi	-	3	-	-	3
Supnin	-	1	-	-	1
Kepulauan Ayau	-	1	-	1	2
Ayau	-	2	-	-	2
Waigeo Timur	-	4	1	-	5
Raja Ampat	3	62	6	30	101

Sumber/Source: Dinas Koperasi dan UKM Kabupaten Kabupaten Raja Ampat/Cooperatives and Small and Medium Enterprise Office of Raja Ampat Regency

BAB 10 PENGELUARAN PENDUDUK

PENGELUARAN MAKANAN



55,08%



**RATA-RATA PENGELUARAN
PERKAPITA PERBULAN**

PENGELUARAN BUKAN MAKANAN



44,92%



Rp 1.231.861

PENGELUARAN RATA-RATA MAKANAN TERTINGGI PERBULAN



10,62%

Makanan Jadi



9,50%

Rokok



7,21%

Padi-padian

PENGELUARAN RATA-RATA BUKAN MAKANAN TERTINGGI PERBULAN



28,88%

Perumahan, Bahan Bakar
Penerangan dan Air

PENJELASAN TEKNIS

1. **Pengeluaran rata-rata per kapita** adalah biaya yang dikeluarkan untuk konsumsi semua anggota rumah tangga selama sebulan baik yang berasal dari pembelian, pemberian maupun produksi sendiri dibagi dengan banyaknya anggota rumah tangga dalam rumah tangga tersebut.
2. Konsumsi rumah tangga dibedakan atas konsumsi makanan dan bukan makanan dan terbatas pada pengeluaran untuk kebutuhan rumah tangga saja, tidak termasuk konsumsi/pengeluaran untuk keperluan usaha atau yang diberikan kepada pihak lain.

TECHNICAL NOTES

1. ***Per capita Average Expenditure*** is the cost spent for all household members consumption during the month, whether from purchasing, giving or own production, divided by the number of household members in the household.
2. *Household consumption is distinguished on the consumption of food and non-food and limited to expenditures for household needs, excluding consumption/expenditure for business purposes or given to other parties.*

Tabel
Table 10.1

**Rata-rata Pengeluaran per Kapita Sebulan Menurut
Kelompok Komoditas (rupiah) di Kabupaten Raja Ampat,
2019 dan 2020**
*Monthly Average Expenditure per Capita by Commodity
Group (rupiahs) in Raja Ampat Regency, 2019 and 2020*

Kelompok Komoditas/Commodity Group	2019	2020
(1)	(2)	(3)
Makanan/Food		
Padi-padian/ <i>Cereals</i>	66 084	88 787
Umbi-umbian/ <i>Tubers</i>	15 946	15 421
Ikan/udang/cumi/kerang/ <i>Fish/shrimp/common squid/shells</i>	77 713	76 266
Daging/ <i>Meat</i>	17 206	12 647
Telur dan susu/ <i>Eggs and milk</i>	28 829	28 074
Sayur-sayuran/ <i>Vegetables</i>	55 028	59 993
Kacang-kacangan/ <i>Legumes</i>	6 750	6 311
Buah-buahan/ <i>Fruits</i>	44 468	65 202
Minyak dan kelapa/ <i>Oil and coconut</i>	18 128	19 680
Bahan minuman/ <i>Beverage stuffs</i>	24 560	29 066
Bumbu-bumbuan/ <i>Spices</i>	13 889	17 718
Konsumsi lainnya/ <i>Miscellaneous food items</i>	11 059	11 489
Makanan dan minuman jadi/ <i>Prepared food and beverages</i>	129 748	130 822
Rokok/ <i>Cigarettes</i>	130 334	117 032
Jumlah makanan/Total food	639 740	678 508
Bukan makanan/Non-food		
Perumahan dan fasilitas rumah tangga/ <i>Housing and household facilities</i>	330 770	355 746
Aneka komoditas dan jasa/ <i>Goods and services</i>	114 912	90 710
Pakaian, alas kaki, dan tutup kepala/ <i>Clothing, footwear, and headgear</i>	27 777	21 738
Komoditas tahan lama/ <i>Durable goods</i>	54 394	36 225
Pajak, pungutan, dan asuransi/ <i>Taxes and insurance</i>	32 735	35 605
Keperluan pesta dan upacara/kenduri/ <i>Parties and ceremonies</i>	11 019	13 328
Jumlah bukan makanan/Total non-food	571 606	553 353
Jumlah/Total	1 211 347	1 231 861

Sumber/Source: BPS, Survei Sosial Ekonomi Nasional (Susenas) Maret/BPS-Statistics Indonesia, National Socioeconomic Survey March

Tabel
Table 10.2

Persentase Pengeluaran per Kapita Sebulan Menurut Kelompok Komoditas di Kabupaten Raja Ampat, 2019 dan 2020
Percentage of Monthly Expenditure per Capita by Commodity Group in Raja Ampat Regency, 2019 and 2020

Kelompok Komoditas/Commodity Group	2019	2020
(1)	(2)	(3)
Makanan/Food		
Padi-padian/ <i>Cereals</i>	5,46	7,21
Umbi-umbian/ <i>Tubers</i>	1,32	1,25
Ikan/udang/cumi/kerang/ <i>Fish/shrimp/common squid/shells</i>	6,42	6,19
Daging/ <i>Meat</i>	1,42	1,03
Telur dan susu/ <i>Eggs and milk</i>	2,38	2,28
Sayur-sayuran/ <i>Vegetables</i>	4,54	4,87
Kacang-kacangan/ <i>Legumes</i>	0,56	0,51
Buah-buahan/ <i>Fruits</i>	3,67	5,29
Minyak dan kelapa/ <i>Oil and coconut</i>	1,50	1,60
Bahan minuman/ <i>Beverage stuffs</i>	2,03	2,36
Bumbu-bumbuan/ <i>Spices</i>	1,15	1,44
Konsumsi lainnya/ <i>Miscellaneous food items</i>	0,91	0,93
Makanan dan minuman jadi/ <i>Prepared food and beverages</i>	10,71	10,62
Rokok/ <i>Cigarettes</i>	10,76	9,50
Jumlah makanan/Total food	52,81	55,08
Bukan makanan/Non-food		
Perumahan dan fasilitas rumah tangga/ <i>Housing and household facilities</i>	27,31	28,88
Aneka komoditas dan jasa/ <i>Goods and services</i>	9,49	7,36
Pakaian, alas kaki, dan tutup kepala/ <i>Clothing, footwear, and headgear</i>	2,29	1,76
Komoditas tahan lama/ <i>Durable goods</i>	4,49	2,94
Pajak, pungutan, dan asuransi/ <i>Taxes and insurance</i>	2,70	2,89
Keperluan pesta dan upacara/kenduri/ <i>Parties and ceremonies</i>	0,91	1,08
Jumlah bukan makanan/Total non-food	47,19	44,92
Jumlah/Total	100,00	100,00

Sumber/Source: BPS, Survei Sosial Ekonomi Nasional (Susenas) Maret/BPS-Statistics Indonesia, National Socioeconomic Survey March

Tabel
Table 10.3**Persentase Penduduk Menurut Golongan Pengeluaran Per Kapita Sebulan di Kabupaten Raja Ampat, 2019 dan 2020**
Percentage of Population by Per Capita Spending Group a Month in Raja Ampat Regency, 2019 and 2020

Golongan Pengeluaran Spending Group (Rp)	2019	2020
(1)	(2)	(3)
< 150 000	0,00	0,00
150 000–199 999	0,00	0,00
200 000–299 999	1,69	0,65
300 000–499 999	20,47	16,51
500 000–749 999	18,77	28,04
750 000–999 999	13,05	14,72
1 000 000–1 499 999	19,32	15,17
> 1 500 000	26,70	24,92
Jumlah/Total	100,00	100,00

Sumber/Source: BPS, Survei Sosial Ekonomi Nasional (Susenas) Maret/BPS-Statistics Indonesia, National Socioeconomic Survey March

BAB 11

PERDAGANGAN

Kabupaten Raja Ampat



JUMLAH SARANA PERDAGANGAN MENURUT JENISNYA DI KABUPATEN RAJA AMPAT



293

TOKO



144

WARUNG



17

KIOS



12

PASAR

PENJELASAN TEKNIS

TECHNICAL NOTES

1. **Pasar** adalah salah satu dari berbagai sistem, institusi, prosedur, hubungan sosial dan infrastruktur tempat usaha menjual barang, jasa, dan tenaga kerja untuk orang-orang dengan imbalan uang. Barang dan jasa yang dijual menggunakan alat pembayaran yang sah seperti uang fiat.
 2. Kegiatan ini merupakan bagian dari perekonomian. Ini adalah pengaturan yang memungkinkan pembeli dan penjual untuk item pertukaran. Persaingan sangat penting dalam pasar, dan memisahkan pasar dari perdagangan. Dua orang mungkin melakukan perdagangan, tetapi dibutuhkan setidaknya tiga orang untuk memiliki pasar, sehingga ada persaingan pada setidaknya satu dari dua belah pihak.
 3. Pasar bervariasi dalam ukuran, jangkauan, skala geografis, lokasi jenis dan berbagai komunitas manusia, serta jenis barang dan jasa yang diperdagangkan. Beberapa contoh termasuk pasar petani lokal yang diadakan di alun-alun kota atau tempat parkir, pusat perbelanjaan dan pusat perbelanjaan, mata uang internasional dan pasar komoditas, hukum menciptakan pasar seperti untuk izin polusi,
1. *The market is one of various systems, institutions, procedures, social relations and infrastructure where businesses sell goods, services, and labor to people in exchange for money. Goods and services sold using legal tender such as fiat money.*
 2. *This activity is a part of economic. This is an arrangement that allows buyers and sellers to exchange items. Competition is very important in the market, and separates the market from trade. Two people may trade, but it takes at least three people to have a market, so there is competition on at least one of the two parties.*
 3. *Markets vary in size, range, geographical scale, location of types and various human communities, and types of goods and services traded. Some examples include local farmers' markets held in city squares or parking lots, shopping centers and shopping centers, international currency and commodity markets, laws creating markets such as for pollution permits, and illegal markets such as markets for illegal drugs.*

dan pasar ilegal seperti pasar untuk obat-obatan terlarang.

<https://rajaampatkab.bps.go.id>

Tabel
Table 11.1

**Jumlah Sarana Perdagangan Menurut Jenisnya di
Kabupaten Raja Ampat, 2017–2020**
*Number of Trading Facilities by Type of Facility in Raja
Ampat Regency, 2017–2020*

Jenis Sarana Perdagangan Type of Trading Facilities	2017	2018	2019	2020
(1)	(2)	(3)	(4)	(5)
Pasar/Market	2	5	7	12
Toko/Store	65	85	100	144
Kios	191	195	200	293
Warung	5	8	10	17

Sumber/Source: Dinas Perindustrian dan Perdagangan Kabupaten Raja Ampat/Industry and Trade Office of Raja Ampat Regency

BAB 12 SISTEM NERACA REGIONAL

PDRB
Tanpa Migas

PDRB

MENURUT HARGA KONSTAN

RP **1.414.147** JUTA

RP **2.284.951** JUTA

MENURUT HARGA BERLAKU

RP **2.127.336** JUTA

RP **2.963.165** JUTA

desain oleh

 **dimas**

PENJELASAN TEKNIS**TECHNICAL NOTES**

1. Penghitungan statistik neraca nasional mengikuti buku petunjuk yang diterbitkan oleh Perserikatan Bangsa Bangsa (PBB) dikenal sebagai Sistem Neraca Nasional (SNN). SNN adalah rekomendasi internasional tentang bagaimana menyusun ukuran aktivitas ekonomi yang sesuai dengan standar neraca baku yang didasarkan pada prinsip-prinsip ekonomi. Rekomendasi yang dimaksud dinyatakan dalam sekumpulan konsep, definisi, klasifikasi, dan aturan neraca yang disepakati secara internasional dalam mengukur indikator tertentu seperti Produk Domestik Bruto (PDB). Salah satu bentuk adaptasi pencatatan statistik nasional adalah melakukan perubahan tahun dasar PDB Indonesia dari tahun 2000 ke 2010. Perubahan tahun dasar PDB dilakukan seiring dengan mengadopsi rekomendasi PBB yang tertuang dalam Sistem Neraca Nasional 2008 (SNA 2008).
 2. Produk Domestik Bruto pada tingkat nasional serta Produk Domestik Regional Bruto (PDRB) pada tingkat regional menggambarkan kemampuan suatu wilayah untuk menciptakan nilai tambah pada suatu waktu tertentu. Untuk menyusun PDB
1. *The method used to estimate national accounts statistics is based on the standard guidelines formed by United Nation known as System of National Accounts (SNA). SNA is the internationally agreed standard set of recommendations on how to compile measures of economic activity in accordance with strict accounting conventions based on economic principles. The recommendations are expressed in term of a set of concepts, definitions, classifications and accounting rules that comprise the internationally agreed standard for measuring indicators such as Gross Domestic Product (GDP). One of the improvement in the national statistical system is to rebase GDP form base year 2000 to 2010 in order to capture current economic condition. It is in line with the United Nations (UN) recommendation on 2008 SNA.*
 2. *The basic measure of the value added arising from economic activity is known as Gross Domestic Product at the national level and Gross Regional Domestic Product (GRDP) at the regional level. To compile these statistics, two approaches have been used,*

maupun PDRB digunakan 2 pendekatan, yaitu lapangan usaha dan pengeluaran. Keduanya menyajikan komposisi data nilai tambah dirinci menurut sumber kegiatan ekonomi (lapangan usaha) dan menurut komponen penggunaannya. PDB maupun PDRB dari sisi lapangan usaha merupakan penjumlahan seluruh komponen nilai tambah bruto yang mampu diciptakan oleh sektor-sektor ekonomi atas berbagai aktivitas produksinya. Sedangkan dari sisi pengeluaran menjelaskan tentang penggunaan dari nilai tambah tersebut.

3. PDB menurut lapangan usaha mengalami perubahan klasifikasi dari 9 lapangan usaha menjadi 17 lapangan usaha. PDB menurut lapangan usaha dirinci menurut total nilai tambah dari seluruh sektor ekonomi yang mencakup lapangan usaha Pertanian, Kehutanan, dan Perikanan; Pertambangan dan Penggalian; Industri Pengolahan; Pengadaan Listrik dan Gas; Pengadaan Air, Pengelolaan Sampah, Limbah dan Daur Ulang; Konstruksi; Perdagangan Besar dan Eceran, Reparasi Mobil dan Sepeda Motor; Transportasi dan Pergudangan; Penyediaan Akomodasi dan Makan Minum; Informasi dan Komunikasi; Jasa Keuangan dan Asuransi; Real Estat; Jasa

i.e. "production approach" and "expenditure approach". The first approach is to measure value added produced by various kinds of economic activities, while the second approach is to measure final uses of the country's output. In other words, GDP/GRDP is the sum of total value added produced by all economic industries (activities) and the way of using it.

3. *GDP by industry classification changes from 9 sectors to 17 industries. GDP by industry is classified by types of economic activities such as Agriculture, Forestry and Fishing; Mining and Quarrying; Manufacturing; Electricity and Gas; Water supply, Sewerage, Waste Management and Remediation Activities; Construction; Wholesale and Retail Trade; Repair of Motor Vehicles and Motorcycles; Transportation and Storage; Accommodation and Food Service Activities; Information and Communication; Financial and Insurance Activities; Real Estate Activities; Business Activities; Public Administration; Defence and Compulsory Social Security; Education; Human Health and*

Perusahaan; Administrasi Pemerintahan, Pertahanan dan Jaminan Sosial Wajib; Jasa Pendidikan; Jasa Kesehatan dan Kegiatan Sosial; dan Jasa lainnya.

Social Work Activities; and Other Services Activities.

4. PDB menurut pengeluaran mengalami perubahan klasifikasi dimana pengeluaran konsumsi Lembaga Non Profit yang Melayani Rumah Tangga (LNPR) yang sebelumnya termasuk bagian dari pengeluaran konsumsi rumah tangga menjadi komponen terpisah. Sehingga klasifikasi PDB menurut pengeluaran dirinci menjadi 7 komponen yaitu komponen pengeluaran konsumsi rumah tangga, pengeluaran konsumsi LNPR, pengeluaran konsumsi pemerintah, pembentukan modal tetap bruto, perubahan inventori, ekspor barang dan jasa, dan impor barang dan jasa.

4. *GDP by expenditure classification changes where consumption expenditure Non-profit Institutions Serving Households (NPISH) previously included as part of household consumption expenditure is taken out into separate component. So that, GDP by type of expenditures is classified into: household consumption expenditure, NPISH consumption expenditure, government consumption expenditure, gross fixed capital formation, changes in inventories, exports of goods and services, and imports of goods and services.*

5. Pengeluaran konsumsi rumah tangga mencakup berbagai pengeluaran konsumsi akhir rumah tangga atas barang dan jasa untuk memenuhi kebutuhan individu ataupun kelompok secara langsung. Pengeluaran rumah tangga di sini mencakup makanan dan minuman selain restoran; pakaian, alas kaki dan jasa perawatannya; perumahan dan perlengkapan rumah tangga; kesehatan dan pendidikan; transportasi dan komunikasi;

5. *Household consumption expenditures consist of expenditures incurred by households, which are used for both individual or collective needs. Household consumptions are classified into food and beverages other than restaurants; clothing, footwear, and related maintenance services; housing and household equipment; health and education; transport and communication; restaurants and hotels; and others.*

restoran dan hotel serta lainnya.

6. Pengeluaran Konsumsi Pemerintah terdiri dari Pengeluaran Konsumsi Individu dan Pengeluaran Konsumsi Kolektif. Barang dan jasa individu merupakan barang dan jasa privat, dimana ciri-ciri barang privat adalah

- a) Scarcity, yaitu ada kelangkaan/ keterbatasan dalam jumlah;
- b) Excludable consumption, yaitu konsumsi suatu barang dapat dibatasi hanya pada mereka yang memenuhi persyaratan tertentu (biasanya harga);
- c) Rivalrous competition, yaitu konsumsi oleh satu konsumen akan mengurangi atau menghilangkan kesempatan pihak lain untuk melakukan hal serupa. Contoh barang dan jasa yang dihasilkan pemerintah dan tergolong sebagai barang dan jasa individu adalah jasa pelayanan kesehatan pemerintah di rumah sakit/ puskesmas dan jasa pendidikan di sekolah/universitas negeri.

Sedangkan barang dan jasa kolektif ekuivalen dengan barang publik yang memiliki ciri

- a) Non rivalry, yaitu penggunaan satu konsumen terhadap suatu barang tidak mengurangi kesempatan konsumen lain untuk juga mengkonsumsi barang tersebut;

6. *Government consumption expenditure consists of Individual Consumption Expenditure and Collective Consumption Expenditure. Individual goods and services are private goods and services, which the characteristics of private goods is*

- a) Scarcity, that there is a scarcity/ limited in number;*
- b) Excludable consumption, the consumption of goods can be limited only to those who meet certain requirements (usually the price);*
- c) Rivalrous competition, ie consumption by the consumer will reduce or eliminate the chance of another party to do so. Examples of goods and services produced by government and classified as goods and services of individuals is the government health services in hospitals/ health centers and education services in schools/universities.*

Collective goods and services equivalent to public goods characterized by

- a) Non-rivalry, namely the use of a consumer for an item does not reduce the chance of another consumer to also consume goods;*
- b) Non-excludable, i.e. when a public good available, then nothing can hinder anyone to benefit from the goods or in other*

b) Non excludable, yaitu apabila suatu barang publik tersedia, maka tidak ada yang dapat menghalangi siapapun untuk memperoleh manfaat dari barang tersebut atau dengan kata lain setiap orang memiliki akses ke barang tersebut. Contoh barang dan jasa yang dihasilkan pemerintah dan tergolong sebagai barang dan jasa kolektif adalah jasa pertahanan yang dilakukan TNI dan keamanan yang dilakukan kepolisian.

words everyone has access to the goods. Examples of goods and services produced by government and classified as collective goods and services is carried military defense services and the police's security.

7. Pembentukan Modal Tetap Bruto (PMTB) mencakup pengadaan, pembuatan, dan pembelian barang modal. Barang modal dimaksud adalah barang-barang yang digunakan untuk proses produksi, tahan lama atau yang mempunyai umur pemakaian lebih dari satu tahun seperti bangunan, mesin-mesin dan alat angkutan. Termasuk pula di sini perbaikan besar (berat) yang sifatnya memperpanjang umur atau mengubah bentuk atau kapasitas barang modal tersebut. Pengeluaran barang modal untuk keperluan militer juga dicakup sebagai PMTB. Klasifikasi komponen PMTB dibagi menjadi 6 sub komponen yaitu Konstruksi; Mesin dan Peralatan; Kendaraan; Peralatan Lainnya; Cultivated Biological Resources (CBR) dan

7. *Gross Fixed Capital Formation (GFCF) includes procurement, manufacture, and the purchase of capital goods. Capital goods are goods which are used for the production process, durable or have a service life of more than one year such as buildings, machinery, and transportation equipment. Including here: huge improvement that are to extend the life or changing the shape or the capacity of the capital goods. Capital expenditures for military purposes are also covered as GFCF. GFCF component are classified into six sub-components: Construction; Machinery and Equipment; vehicle; Other equipment; Cultivated Biological Resources (CBR) and Intellectual Property Product.*

Produk Kekayaan Intelektual.

8. Ekspor barang dan jasa merupakan transaksi perdagangan barang dan jasa dari penduduk (residen) ke bukan penduduk (nonresiden). Impor barang dan jasa adalah transaksi perdagangan dari bukan penduduk ke penduduk. Ekspor atau impor barang terjadi pada saat terjadi perubahan hak kepemilikan barang antara penduduk dengan bukan penduduk (dengan atau tanpa perpindahan fisik barang tersebut). Pada PDB dengan tahun dasar 2010, ekspor dan impor barang dirinci menjadi nonmigas dan migas.
 9. Produk Domestik Bruto maupun agregat turunannya disajikan dalam 2 (dua) versi penilaian, yaitu atas dasar "harga berlaku" dan atas dasar "harga konstan". Disebut sebagai harga berlaku karena seluruh agregat dinilai dengan menggunakan harga pada tahun berjalan, sedangkan harga konstan penilaiannya didasarkan kepada harga satu tahun dasar tertentu, dalam publikasi ini digunakan harga tahun 2010.
 10. Laju pertumbuhan Produk Domestik Bruto diperoleh dari perhitungan PDB atas dasar harga konstan. Diperoleh dengan cara mengurangi nilai PDB pada
8. *Exports of goods and services consist of transactions of goods and services from residents to non-residents. Imports of goods and services consist of transaction of goods and services from non-residents to residents. Exports and imports of goods occur when there are changes in ownership of goods between residents and non-residents (with or without physical movements of goods across frontiers). On the GDP at 2010 basic year, exports and imports of goods specified into non oil and gas and oil and gas.*
 9. *GDP and its aggregations are presented in two forms: at current market prices and at constant base year market prices. In presenting current market prices, all aggregates are valued at current market prices, while base year constant market prices are shown by valuing all aggregates at fixed base year prices. Year of 2010 is used as the base year in this publication.*
 10. *Growth rate of Gross Domestic Product is derived from GDP at constant market prices. It is obtained by subtracting the value of GDP year n with the value of*

tahun ke-n terhadap nilai pada tahun ke n-1 (tahun sebelumnya), dibagi dengan nilai pada tahun ke n-1, dikalikan dengan 100 persen. Laju pertumbuhan menunjukkan perkembangan agregat pendapatan dari satu waktu tertentu terhadap waktu sebelumnya.

GDP year n-1, divided by the value of GDP year n-1 then multiplied by 100 percent. The growth rate of GDP explains the income growth during the given period.

<https://rajaampatkab.bps.go.id>

Tabel 12.1. **Produk Domestik Regional Bruto Atas Dasar Harga Berlaku Menurut Lapangan Usaha di Kabupaten Raja Ampat (juta rupiah), 2016–2020**
Gross Regional Domestic Product at Current Market Prices by Industry in Raja Ampat Regency (million rupiahs), 2016–2020

	Lapangan Usaha/Industry	2016	2017	2018	2019	2020
	(1)	(2)	(3)	(4)	(5)	(6)
A	Pertanian, Kehutanan, dan Perikanan/ <i>Agriculture, Forestry, and Fishing</i>	727 989,86	787 090,24	815 918,33	862 615,73	870 300,54
B	Pertambangan dan Penggalian/ <i>Mining and Quarrying</i>	775 512,50	592 174,63	691 165,58	793 261,05	835 828,81
C	Industri Pengolahan/ <i>Manufacturing</i>	19 070,69	21 188,38	21 932,91	23 392,20	24 511,94
D	Pengadaan Listrik dan Gas/ <i>Electricity and Gas</i>	268,27	314,55	363,72	427,13	503,53
E	Pengadaan Air; Pengelolaan Sampah, Limbah, dan Daur Ulang/ <i>Water Supply; Sewerage, Waste Management, and Remediation Activities</i>	375,09	413,19	440,55	465,69	493,60
F	Konstruksi/ <i>Construction</i>	282 860,10	367 219,08	401 940,73	440 015,84	402 521,14
G	Perdagangan Besar dan Eceran; Reparasi Mobil dan Sepeda Motor/ <i>Wholesale and Retail Trade; Repair of Motor Vehicles and Motorcycles</i>	108 974,95	124 540,43	134 222,47	145 201,35	156 140,84
H	Transportasi dan Pergudangan/ <i>Transportation and Storage</i>	15 555,06	18 684,31	20 456,26	21 944,18	18 680,03
I	Penyediaan Akomodasi dan Makan Minum/ <i>Accommodation and Food Service Activities</i>	14 406,46	16 371,12	17 748,38	19 611,60	10 806,17
J	Informasi dan Komunikasi/ <i>Information and Communication</i>	5 347,20	5 947,96	6 514,38	7 202,82	8 038,53

Lanjutan Tabel/*Continued Table* 12.1

Lapangan Usaha/Industry		2016	2017	2018	2019	2020
(1)		(2)	(3)	(4)	(5)	(6)
K	Jasa Keuangan dan Asuransi/ <i>Financial and Insurance Activities</i>	13 295,14	13 965,02	14 551,53	16 565,61	19 780,27
L	Real Estat/ <i>Real Estate Activities</i>	15 025,11	17 445,68	19 454,13	21 353,46	20 454,78
M,N	Jasa Perusahaan/ <i>Business Activities</i>	576,90	637,55	686,51	723,47	722,19
O	Administrasi Pemerintahan, Pertahanan, dan Jaminan Sosial Wajib/ <i>Public Administration and Defence; Compulsory Social Security</i>	401 360,60	467 892,00	517 192,34	552 746,21	550 709,38
P	Jasa Pendidikan/ <i>Education</i>	243 09,54	25 681,07	27 016,74	29 371,46	28 238,78
Q	Jasa Kesehatan dan Kegiatan Sosial/ <i>Human Health and Social Work Activities</i>	6 214,61	6 678,00	6 913,44	7 168,27	8 088,30
R,S,T,U	Jasa Lainnya/ <i>Other Services Activities</i>	5 041,00	6 034,36	6 915,36	7 434,22	7 346,41
Produk Domestik Regional Bruto/<i>Gross Regional Domestic Product</i>		2 416 183,08	2 472 277,55	2 703 433,37	2 949 500,30	2 963 165,25

Catatan: *Angka Sementara, **Angka Sangat Sementara

Sumber/*Source*: BPS, berbagai sensus, survei dan sumber lain/*BPS-Statistics Indonesia, various census, survey, and other sources*

Tabel
Table 12.2

Produk Domestik Regional Bruto Atas Dasar Harga Konstan 2010 Menurut Lapangan Usaha di Kabupaten Raja Ampat (juta rupiah), 2016–2020
Gross Regional Domestic Product at 2010 Constant Market Prices by Industry in Raja Ampat Regency (million rupiahs), 2016–2020

	Lapangan Usaha/ <i>Industry</i>	2016	2017	2018	2019*	2020**
	(1)	(2)	(3)	(4)	(5)	(6)
A	Pertanian, Kehutanan, dan Perikanan/ <i>Agriculture, Forestry, and Fishing</i>	559 862,83	592 869,70	601 999,52	611 169,27	601 790,13
B	Pertambangan dan Penggalian/ <i>Mining and Quarrying</i>	907 862,64	778 687,72	816 621,85	857 304,25	870 803,61
C	Industri Pengolahan/ <i>Manufacturing</i>	15 328,27	16 206,64	16 516,59	17 357,47	17 982,76
D	Pengadaan Listrik dan Gas/ <i>Electricity and Gas</i>	185,26	203,52	223,22	249,12	290,55
E	Pengadaan Air; Pengelolaan Sampah, Limbah, dan Daur Ulang/ <i>Water Supply; Sewerage, Waste Management, and Remediation Activities</i>	311,30	329,14	347,66	366,23	386,76
F	Konstruksi/ <i>Construction</i>	204 040,30	253 869,08	268 711,48	281 278,65	253 533,71
G	Perdagangan Besar dan Eceran; Reparasi Mobil dan Sepeda Motor/ <i>Wholesale and Retail Trade; Repair of Motor Vehicles and Motorcycles</i>	75 860,47	81 200,18	86 679,64	91 639,59	97 490,25
H	Transportasi dan Pergudangan/ <i>Transportation and Storage</i>	11 276,98	12 714,54	13 649,00	14 490,09	12 443,41
I	Penyediaan Akomodasi dan Makan Minum/ <i>Accommodation and Food Service Activities</i>	10 482,31	11 297,49	11 866,41	12 695,44	6 853,31
J	Informasi dan Komunikasi/ <i>Information and Communication</i>	4 739,89	5 121,96	5 530,07	6 003,63	6 575,16

Lanjutan Tabel/*Continued Table 12.2*

	Lapangan Usaha/Industry	2016	2017	2018	2019 *	2020**
	(1)	(2)	(3)	(4)	(5)	(6)
K	Jasa Keuangan dan Asuransi/ <i>Financial and Insurance Activities</i>	10 000,68	10 288,91	10 373,77	11 506,77	13 918,03
L	Real Estat/ <i>Real Estate Activities</i>	11 762,64	13 053,00	14 278,26	15 203,09	14 407,08
M,N	Jasa Perusahaan/ <i>Business Activities</i>	440,66	470,15	489,23	507,05	503,62
O	Administrasi Pemerintahan, Pertahanan, dan Jaminan Sosial Wajib/ <i>Public Administration and Defence; Compulsory Social Security</i>	292 816,37	326 749,28	352 085,36	365 363,99	354 862,06
P	Jasa Pendidikan/ <i>Education</i>	20 208,46	21 101,01	21 967,85	23 332,60	22 309,43
Q	Jasa Kesehatan dan Kegiatan Sosial/ <i>Human Health and Social Work Activities</i>	4 919,85	5 059,33	5 177,32	5 258,37	5 643,15
R,S,T,U	Jasa Lainnya/ <i>Other Services Activities</i>	3 990,37	4 563,94	5 069,69	5 273,73	5 158,45
	Produk Domestik Regional Bruto/<i>Gross Regional Domestic Product</i>	2 134 089,28	2 133 785,58	2 231 586,92	2 318 999,33	2 284 951,45

Catatan: *Angka Sementara, **Angka Sangat Sementara

Sumber/Source: BPS, berbagai sensus, survei dan sumber lain/BPS-Statistics Indonesia, various census, survey, and other sources

Tabel
Table 12.3

Distribusi Persentase Produk Domestik Regional Bruto Atas Dasar Harga Berlaku Menurut Lapangan Usaha di Kabupaten Raja Ampat, 2016–2020
Percentage Distribution of Gross Regional Domestic Product at Current Market Prices by Industry in Raja Ampat Regency, 2016–2020

	Lapangan Usaha/Industry	2016	2017	2018	2019 *	2020**
	(1)	(2)	(3)	(4)	(5)	(6)
A	Pertanian, Kehutanan, dan Perikanan/ <i>Agriculture, Forestry, and Fishing</i>	30,13	31,84	30,18	29,25	29,37
B	Pertambangan dan Penggalian/ <i>Mining and Quarrying</i>	32,1	23,95	25,57	26,89	28,21
C	Industri Pengolahan/ <i>Manufacturing</i>	0,79	0,86	0,81	0,79	0,83
D	Pengadaan Listrik dan Gas/ <i>Electricity and Gas</i>	0,01	0,01	0,01	0,01	0,02
E	Pengadaan Air; Pengelolaan Sampah, Limbah, dan Daur Ulang/ <i>Water Supply; Sewerage, Waste Management, and Remediation Activities</i>	0,02	0,02	0,02	0,02	0,02
F	Konstruksi/ <i>Construction</i>	11,71	14,85	14,87	14,92	13,58
G	Perdagangan Besar dan Eceran; Reparasi Mobil dan Sepeda Motor/ <i>Wholesale and Retail Trade; Repair of Motor Vehicles and Motorcycles</i>	4,51	5,04	4,96	4,92	5,27
H	Transportasi dan Pergudangan/ <i>Transportation and Storage</i>	0,64	0,76	0,76	0,74	0,63
I	Penyediaan Akomodasi dan Makan Minum/ <i>Accommodation and Food Service Activities</i>	0,6	0,66	0,66	0,66	0,36
J	Informasi dan Komunikasi/ <i>Information and Communication</i>	0,22	0,24	0,24	0,24	0,27
K	Jasa Keuangan dan Asuransi/ <i>Financial and Insurance Activities</i>	0,55	0,56	0,54	0,56	0,67

Lanjutan Tabel/*Continued Table* 12.3

Lapangan Usaha/ <i>Industry</i>		2016	2017	2018	2019 *	2020**
(1)		(2)	(3)	(4)	(5)	(6)
L	Real Estat/ <i>Real Estate Activities</i>	0,62	0,71	0,72	0,72	0,69
M,N	Jasa Perusahaan/ <i>Business Activities</i>	0,02	0,03	0,03	0,02	0,02
O	Administrasi Pemerintahan, Pertahanan, dan Jaminan Sosial Wajib/ <i>Public Administration and Defence; Compulsory Social Security</i>	16,61	18,93	19,13	18,74	18,59
P	Jasa Pendidikan/ <i>Education</i>	1,01	1,04	1,00	1,00	0,95
Q	Jasa Kesehatan dan Kegiatan Sosial/ <i>Human Health and Social Work Activities</i>	0,26	0,27	0,26	0,24	0,27
R,S,T,U	Jasa Lainnya/ <i>Other Services Activities</i>	0,21	0,24	0,26	0,25	0,25
Produk Domestik Regional Bruto/<i>Gross Regional Domestic Product</i>		100	100	100	100	100

Catatan: *Angka Sementara, **Angka Sangat Sementara

Sumber/*Source*: BPS, berbagai sensus, survei dan sumber lain/*BPS-Statistics Indonesia, various census, survey, and other sources*

Tabel
Table 12.4

Laju Pertumbuhan Produk Domestik Regional Bruto Atas Dasar Harga Konstan 2010 Menurut Lapangan Usaha di Kabupaten Raja Ampat (persen), 2016–2020
Growth Rate of Gross Regional Domestic Product at 2010 Constant Market Prices by Industry in Raja Ampat Regency (percent), 2016–2020

	Lapangan Usaha/Industry	2016	2017	2018	2019	2020
	(1)	(2)	(3)	(4)	(5)	(6)
A	Pertanian, Kehutanan, dan Perikanan/ <i>Agriculture, Forestry, and Fishing</i>	3,20	5,90	1,54	2,09	-1,53
B	Pertambangan dan Penggalian/ <i>Mining and Quarrying</i>	-2,70	-14,23	4,87	11,29	1,57
C	Industri Pengolahan/ <i>Manufacturing</i>	2,04	5,73	1,91	1,57	3,60
D	Pengadaan Listrik dan Gas/ <i>Electricity and Gas</i>	2,38	9,86	9,68	5,43	16,63
E	Pengadaan Air; Pengelolaan Sampah, Limbah, dan Daur Ulang/ <i>Water Supply; Sewerage, Waste Management, and Remediation Activities</i>	5,57	5,73	5,63	0,94	5,61
F	Konstruksi/ <i>Construction</i>	14,88	24,42	5,85	3,41	-9,86
G	Perdagangan Besar dan Eceran; Reparasi Mobil dan Sepeda Motor/ <i>Wholesale and Retail Trade; Repair of Motor Vehicles and Motorcycles</i>	7,40	7,04	6,75	0,96	6,38
H	Transportasi dan Pergudangan/ <i>Transportation and Storage</i>	6,38	12,75	7,35	1,99	-14,12
I	Penyediaan Akomodasi dan Makan Minum/ <i>Accommodation and Food Service Activities</i>	6,10	7,78	5,04	3,21	-46,02
J	Informasi dan Komunikasi/ <i>Information and Communication</i>	4,77	8,06	7,97	1,44	9,52
K	Jasa Keuangan dan Asuransi/ <i>Financial and Insurance Activities</i>	6,34	2,88	0,82	3,35	20,96
L	Real Estat/ <i>Real Estate Activities</i>	3,57	10,97	9,39	1,94	-5,24
M,N	Jasa Perusahaan/ <i>Business Activities</i>	6,63	6,69	4,06	3,48	-0,68

Lanjutan Tabel/*Continued Table* 12.4

Lapangan Usaha/ <i>Industry</i>		2016	2017	2018	2019	2020
(1)		(2)	(3)	(4)	(5)	(6)
0	Administrasi Pemerintahan, Pertahanan, dan Jaminan Sosial Wajib/ <i>Public Administration and Defence; Compulsory Social Security</i>	5,43	11,59	7,75	2,58	-2,87
P	Jasa Pendidikan/ <i>Education</i>	7,87	4,42	4,11	1,05	-4,39
Q	Jasa Kesehatan dan Kegiatan Sosial/ <i>Human Health and Social Work Activities</i>	4,10	2,83	2,33	1,17	7,32
R,S,T,U	Jasa Lainnya/ <i>Other Services Activities</i>	2,56	14,37	11,08	3,17	-2,19
Produk Domestik Regional Bruto/<i>Gross Regional Domestic Product</i>		2,38	-0,01	4,58	3,92	-1,47

Catatan: *Angka Sementara, **Angka Sangat Sementara

Sumber/*Source*: BPS, berbagai sensus, survei dan sumber lain/*BPS-Statistics Indonesia, various census, survey, and other sources*

Tabel
Table 12.5

Produk Domestik Regional Bruto Atas Dasar Harga Berlaku Menurut Jenis Pengeluaran di Kabupaten Raja Ampat (juta rupiah), 2015–2019
Gross Regional Domestic Product at Current Market Prices by Type of Expenditure in Raja Ampat Regency (million rupiahs), 2015–2019

Jenis Pengeluaran Type of Expenditure	2015	2016	2017	2018	2019
(1)	(2)	(3)	(4)	(5)	(6)
Pengeluaran Konsumsi Rumah Tangga <i>Household Consumption Expenditure</i>	657 263,35	711 698,77	764 634,92	849 324,38	979 562,45
Pengeluaran Konsumsi LNPRT <i>NPISH Consumption Expenditure</i>	29 117,95	31 708,88	37 124	42 691,87	49 465,84
Pengeluaran Konsumsi Pemerintah <i>Government Consumption Expenditure</i>	775 850,28	821 107,01	851 771,79	914 973,45	992 858,17
Pembentukan Modal Tetap Bruto <i>Gross Fixed Capital Formation</i>	413 873,69	441 029,94	481 556,96	528 282,09	560 275,82
Perubahan Inventori <i>Changes in Inventories</i>	42 039,63	68 849,29	72 828,5	39 809,78	55 239,48
Neto Ekspor Barang dan Jasa <i>Net Exports of Goods and Services</i>	418 290,32	341 789,18	261 298,09	301 081,19	311 489,53
Produk Domestik Regional Bruto/Gross Regional Domestic Product	2 336 435	2 416 183	2 469 214	2 676 163	2 948 891

Sumber/Source: BPS, berbagai sensus, survei dan sumber lain/BPS-Statistics Indonesia, various census, survey, and other sources

Tabel
Table 12.6

Produk Domestik Regional Bruto Atas Dasar Harga Konstan 2010 Menurut Jenis Pengeluaran di Kabupaten Raja Ampat (juta rupiah), 2015–2019
Gross Regional Domestic Product at 2010 Constant Market Prices by Type of Expenditure in Raja Ampat Regency (million rupiahs), 2015–2019

Jenis Pengeluaran <i>Type of Expenditure</i>	2015	2016	2017	2018	2019
(1)	(2)	(3)	(4)	(5)	(6)
Pengeluaran Konsumsi Rumah Tangga <i>Household Consumption Expenditure</i>	581 086,31	605 713,4	632 217,67	665 536,73	690 824,9
Pengeluaran Konsumsi LNPRT <i>NPISH Consumption Expenditure</i>	21 803,97	22 898,13	26 437,16	30 069,25	32 949,68
Pengeluaran Konsumsi Pemerintah <i>Government Consumption Expenditure</i>	627 286,94	634 063,89	640 524,67	648 046,25	661 746,17
Pembentukan Modal Tetap Bruto <i>Gross Fixed Capital Formation</i>	311 223,08	324 286,97	332 673,03	347 520,05	357 225,51
Perubahan Inventori <i>Changes in Inventories</i>	40 978,73	60 926,72	66 753,15	35 700,28	36 113,2
Neto Ekspor Barang dan Jasa <i>Net Exports of Goods and Services</i>	502 036,51	486 200,16	435 267,3	499 856,11	540 189,88
Produk Domestik Regional Bruto/Gross Regional Domestic Product	2 084 415	2 134 089	2 133 872	2 226 728	2 319 049

Sumber/Source: BPS, berbagai sensus, survei dan sumber lain/BPS-Statistics Indonesia, various census, survey, and other sources

BAB 13

PERBANDINGAN ANTARA KABUPATEN/KOTA

Kabupaten Raja Ampat

JUMLAH PENDUDUK
MISKIN

8.320

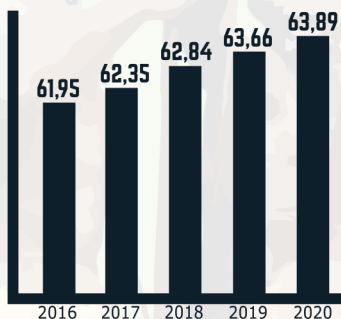


INDEKS PEMBANGUNAN MANUSIA

IPM RAJA AMPAT
TAHUN 2020 ADALAH

63.89

TERMASUK GOLONGAN
SEDANG



Tabel
Table 13.1**Jumlah Penduduk Menurut Kabupaten/Kota di Provinsi Papua Barat (ribu), 2016–2020**
Population by Regency/Municipality in West Papua Province (thousand), 2016–2020

Kabupaten/Kota Regency/Municipality	2016	2017	2018	2019	2020¹
(1)	(2)	(3)	(4)	(5)	(6)
Fakfak	74,772	76,102	77,381	78,686	85,197
Kaimana	55,503	56,882	58,404	60,216	62,256
Teluk Wondama	30,490	31,072	31,769	32,521	41,644
Teluk Bintuni	60,400	61,794	63,091	64,406	87,083
Manokwari	162,578	166,780	170,897	175,178	192,663
Sorong Selatan	43,896	45,019	46,021	46,922	52,469
Sorong	82,784	84,906	86,994	88,927	118,679
Raja Ampat	46,613	47,301	47,885	48,493	64,141
Tambrauw	13,699	13,785	13,804	13,879	28,379
Maybrat	38,377	39,191	40,102	40,899	42,991
Manokwari Selatan	22,519	22,983	23,617	24,220	35,949
Pegunungan Arfak	28,898	29,731	30,409	30,976	38,207
Kota Sorong	232,833	239,815	247,084	254,294	284,410
Papua Barat	893,362	915,361	937,458	959,617	1 134 068

Catatan/Note: ¹ Hasil SP2020 (September)/The result of the 2020 Population Census (September)

Sumber/Source: BPS Provinsi Papua Barat /BPS-Statistics of Papua Barat Province

Tabel
Table 13.2

Laju Pertumbuhan Produk Domestik Regional Bruto Atas Dasar Harga Konstan 2010 Menurut Kabupaten/Kota di Provinsi Papua Barat (persen), 2016–2020
Rate of Growth of Gross Regional Domestic Products at Constant 2010 Prices by Regency/Municipality in West Papua Province (percent), 2016–2020

Kabupaten/Kota Regency/Municipality	2016	2017	2018	2019	2020
(1)	(2)	(3)	(4)	(5)	(6)
Fakfak	5,24	7,13	6,59	5,29	-2,95
Kaimana	3,17	5,76	5,58	3,71	-2,31
Teluk Wondama	5,42	5,24	4,01	4,18	-3,22
Teluk Bintuni	2,71	1,32	5,25	3,41	1,06
Manokwari	7,25	7,04	5,16	5,30	-4,86
Sorong Selatan	6,04	7,47	6,15	5,69	-3,71
Sorong	0,89	3,36	5,66	2,05	-2,50
Raja Ampat	2,38	-0,01	4,58	3,92	-1,47
Tambrauw	4,95	6,33	5,46	6,47	-2,49
Maybrat	6,40	6,56	6,10	5,44	-1,25
Manokwari Selatan	4,82	4,44	4,48	6,78	-2,91
Pegunungan Arfak	3,15	3,36	10,62	4,96	4,77
Kota Sorong	9,05	8,26	6,73	3,00	-3,22
Papua Barat	4,52	4,02	6,25	2,66	-0,77

Sumber/Source: BPS Provinsi Papua Barat /BPS-Statistics of Papua Barat Province

Tabel
Table 13.3**Jumlah Penduduk Miskin Menurut Kabupaten/Kota di
Provinsi Papua Barat (ribu), 2016–2020**
**Number of Poor Population by Regency/Municipality in
West Papua Province (thousand), 2016–2020**

Kabupaten/Kota Regency/Municipality	2016	2017	2018	2019	2020
(1)	(2)	(3)	(4)	(5)	(6)
Fakfak	19,98	19,67	18,73	18,22	17,72
Kaimana	9,62	9,74	9,66	9,63	9,52
Teluk Wondama	11,02	11,25	10,53	10,48	10,22
Teluk Bintuni	20,97	21,09	19,64	19,59	19,22
Manokwari	40,28	40,30	37,72	36,67	35,92
Sorong Selatan	8,71	8,80	8,76	8,60	8,71
Sorong	26,83	27,72	26,10	25,30	24,89
Raja Ampat	9,52	9,43	8,50	8,30	8,32
Tambrauw	5,02	4,95	4,77	4,67	4,59
Maybrat	13,77	13,87	13,12	13,11	12,80
Manokwari Selatan	7,64	7,78	7,24	7,21	7,09
Pegunungan Arfak	11,34	11,58	10,80	10,74	10,68
Kota Sorong	41,11	42,19	38,88	39,02	38,91
Papua Barat	225,81	228,38	214,47	211,5	208,58

Sumber/Source: BPS Provinsi Papua Barat /BPS-Statistics of Papua Barat Province

Tabel
Table 13.4

**Indeks Pembangunan Manusia Menurut Kabupaten/Kota
di Provinsi Papua Barat, 2016–2020**
*Human Development Index by Regency/Municipality in
West Papua Province, 2016–2020*

Kabupaten/Kota Regency/Municipality	2016	2017	2018	2019	2020
(1)	(2)	(3)	(4)	(5)	(6)
Fakfak	65,55	66,09	66,99	67,87	68,36
Kaimana	62,15	62,74	63,67	64,59	65,00
Teluk Wondama	57,16	58,10	58,86	59,82	60,48
Teluk Bintuni	61,81	62,39	63,13	64,00	64,55
Manokwari	70,34	70,67	71,17	71,67	72,01
Sorong Selatan	59,20	60,19	61,01	61,93	62,42
Sorong	62,42	63,42	64,32	65,29	65,74
Raja Ampat	61,95	62,35	62,84	63,66	63,89
Tambrauw	50,35	51,01	51,95	52,90	53,45
Maybrat	56,35	57,23	58,16	59,15	59,52
Manokwari Selatan	57,12	58,08	58,84	59,72	59,85
Pegunungan Arfak	53,89	54,39	55,31	56,15	56,57
Kota Sorong	76,33	76,73	77,35	77,98	78,45
Papua Barat	62,21	62,99	63,74	64,7	65,09

Sumber/Source: BPS Provinsi Papua Barat /BPS-Statistics of Papua Barat Province



Sensus
Penduduk
2020

#MencatatIndonesia

DATA

MENCERDASKAN BANGSA

— *Enlighten The Nation* —

<http://rajaampatkab.bps.go.id>



**BADAN PUSAT STATISTIK
KABUPATEN RAJA AMPAT**
BPS-Statistics of Raja Ampat Regency

Jl Jend. Ahmad Yani, Kota Waisai, Raja Ampat 98489
Homepage: <http://rajaampatkab.bps.go.id>
E-mail: bps9108@bps.go.id

ISSN 2088-6438



9 772088 643059