

# SORONG DALAM ANGKA

Sorong Regency in Figures

# 2021



**Badan Pusat Statistik  
Kabupaten Sorong  
Statistics of Sorong Regency**

# SORONG

# DALAM ANGKA

Sorong Regency in Figures

# 2021

PETUGAS  
SENSUS

190



**KABUPATEN SORONG DALAM ANGKA**  
***Sorong Regency in Figures***  
**2021**

ISSN: 2302-0512

No. Publikasi/*Publication Number*: 91070.2102

Katalog /*Catalog*: 1102001.9107

Ukuran Buku/*Book Size*: 14,8 cm x 21 cm

Jumlah Halaman/*Number of Pages* : xxx + 278 hal/*pages*

Naskah/*Manuscript*:

BPS Kabupaten Sorong

*BPS-Statistics of Sorong Regency*

Penyunting/*Editor*:

BPS Kabupaten Sorong

*BPS-Statistics of Sorong Regency*

Desain Kover/*Cover Design*:

Seksi Integrasi Pengolahan dan Diseminasi Statistik

*Section of Integration Processing and Statistics Dissemination*

Ilustrasi Kover/*Cover Illustration*:

Seksi Integrasi Pengolahan dan Diseminasi Statistik

*Section of Integration Processing and Statistics Dissemination*

Diterbitkan oleh/*Published by*:

©BPS Kabupaten Sorong/*BPS-Statistics of Sorong Regency*

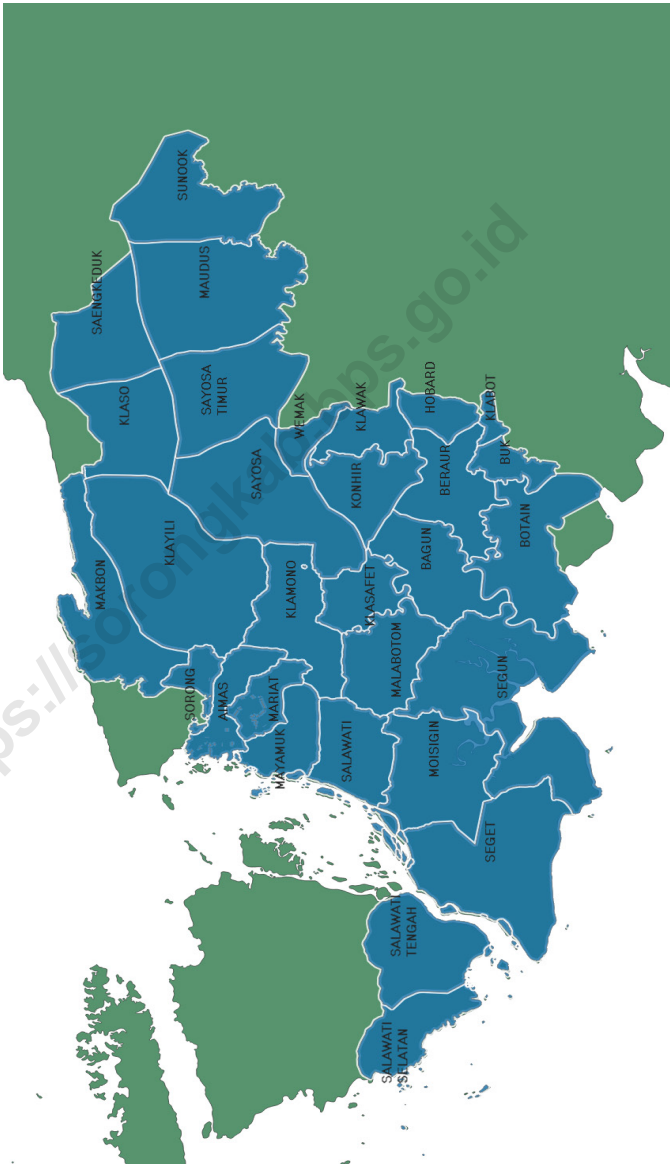
Dicetak oleh/*Printed by*:

©BPS Kabupaten Sorong/*BPS-Statistics of Sorong Regency*

Dilarang mengumumkan, mendistribusikan, mengomunikasikan, dan/atau menggandakan sebagian atau seluruh isi buku ini untuk tujuan komersil tanpa izin tertulis dari Badan Pusat Statistik.

*Prohibited to announce, distribute, communicate, and/or copy part or all of this book for commercial purpose without permission from BPS-Statistics Indonesia.*

**PETA WILAYAH KABUPATEN SORONG**  
**MAP OF SORONG REGENCY**





**KEPALA BPS KABUPATEN SORONG**  
**CHIEF STATISTICIAN OF SORONG REGENCY**



**RATNA M. H. GUSTI**





## KATA PENGANTAR

Kabupaten Sorong Dalam Angka 2021 merupakan publikasi tahunan yang diterbitkan oleh BPS Kabupaten Sorong. Publikasi ini memuat gambaran umum tentang keadaan geografi serta perkembangan kondisi sosial-demografi dan perekonomian Kabupaten Sorong. Data yang disajikan tersebut dihimpun oleh BPS Kabupaten Sorong baik berupa data primer yang dihimpun secara langsung maupun data sekunder yang diperoleh dari instansi pemerintah dan swasta di wilayah Kabupaten Sorong. Disadari bahwa publikasi ini belum sepenuhnya memenuhi harapan pihak pemakai data khususnya para perencana, namun diharapkan dapat membantu melengkapi penyusunan rencana pembangunan di Kabupaten Sorong.

Publikasi ini dapat terwujud berkat kerja sama dan bantuan dari berbagai pihak baik instansi pemerintah maupun swasta. Kepada semua pihak yang telah memberikan bantuan disampaikan penghargaan dan terima kasih yang sebesar-besarnya.

Meskipun publikasi ini telah dipersiapkan sebaik-baiknya, namun disadari masih terdapat kekurangan dan kesalahan yang terjadi. Untuk perbaikan publikasi ini, tanggapan dan saran yang bersifat konstruktif dari para konsumen sangat diharapkan.

Aimas, Februari 2021

Kepala BPS Kabupaten Sorong

**Ratna M. H. Gusti**





## PREFACE

*Sorong Regency in Figures 2020 is an annual publication written by BPS Statistics of Sorong Regency. This publication provides general pictures of geographic as well as key socio-demographic and economic characteristics. Data was collected in both primary and secondary ways. Primary way means that data was directly collected and secondary way means that data was collected from government institutions and private organizations in Sorong Regency. Honestly, this publication has not perfect yet and has not filled the user's hope, especially for the planners yet, but hopefully it can help to equip compilation of development planning in this regency.*

*This comprehensive publication has been made possible with the assistance and contribution from several governmental institutions and private organizations. To all parties who have been involved in the preparation of this publication, I would like to express my sincerest appreciation and gratitude.*

*Comments and constructive suggestions for the improvement of this publication are always welcome*

*Aimas, February 2021*

*Chief Statistician of Sorong Regency*

**Ratna M. H. Gusti**

## DAFTAR ISI / CONTENTS

	Halaman <i>Page</i>
Kata Pengantar/ <i>Preface</i> .....	vii
Daftar Isi/ <i>Contents</i> .....	ix
Daftar Tabel/ <i>List of Tables</i> .....	xi
Daftar Gambar/ <i>List of Figures</i> .....	xxiii
Daftar Singkatan/ <i>List of Abbreviations</i> .....	xxvii
Statistik Kunci/ <i>Key Statistics</i> .....	xxix
1. Geografi dan Iklim/ <i>Geography and Climate</i> .....	1
2. Pemerintahan/ <i>Government</i> .....	15
3. Penduduk dan Ketenagakerjaan/ <i>Population and Employment</i> .....	31
4. Sosial dan Kesejahteraan Rakyat/ <i>Social and Welfare</i> .....	63
5. Pertanian/ <i>Agriculture</i> .....	131
6. Industri dan Energi/ <i>Industry and Energy</i> .....	213
7. Pariwisata/ <i>Tourism</i> .....	219
8. Transportasi dan Komunikasi/ <i>Transportation and Communication</i> .....	227
9. Koperasi/ <i>Cooperative</i> .....	237
10. Pengeluaran Penduduk/ <i>Population Expenditure</i> .....	243
11. Sistem Neraca Regional/ <i>System of Regional Accounts</i> .....	251
12. Perbandingan Antar Kabupaten/Kota/ <i>Regency/Municipal Comparison</i> .....	269



## DAFTAR TABEL/LIST OF TABLES

Halaman  
Page

<b>1.</b>	<b>GEOGRAFI DAN IKLIM/GEOGRAPHY AND CLIMATE</b>	
<b>1.1</b>	<b>KEADAAN GEOGRAFI</b>	
	<b>GEOGRAPHY CONDITION</b>	
1.1.1	Luas Daerah dan Jumlah Pulau Menurut Distrik di Kabupaten Sorong, 2020 <i>Total Area and Number of Islands by Subdistrict in Sorong Regency, 2020</i> .....	7
1.1.2	Tinggi Wilayah dan Jarak ke Ibukota Kabupaten Menurut Distrik di Kabupaten Sorong, 2020 <i>Altitude and Distance to the Capital of Regency by Subdistrict in Sorong Regency, 2020</i> .....	9
<b>1.2</b>	<b>KEADAAN IKLIM</b>	
	<b>CLIMATE CONDITION</b>	
1.2.1	Pengamatan Unsur Iklim Menurut Bulan di Stasiun Stasiun Geometeorologi dan Geofisika Sorong, 2020 <i>Observation of Climate Elements By Months at Meteorological and Geophysical Station of Sorong, 2020</i> .....	11
<b>2.</b>	<b>PEMERINTAHAN/GOVERNMENT</b>	
<b>2.1</b>	<b>WILAYAH ADMINISTRATIF</b>	
	<b>ADMINISTRATIVE AREA</b>	
2.1.1	Jumlah Desa <sup>1</sup> /Kelurahan Menurut Distrik di Kabupaten Sorong, 2016–2020 <i>Number of Villages<sup>1</sup>/Kelurahan by Subdistrict in Sorong Regency, 2016–2020</i> .....	20
<b>2.2</b>	<b>DEWAN PERWAKILAN RAKYAT DAERAH</b>	
	<b>REGIONAL HOUSE OF REPRESENTATIVE</b>	
2.2.1	Jumlah Anggota Dewan Perwakilan Rakyat Daerah Menurut Partai Politik dan Jenis Kelamin di Kabupaten Sorong, 2020 <i>Number of Regional House of Representatives's Members by Political Parties and Sex in Sorong Regency, 2020</i> .....	22

**2.3 SUMBER DAYA MANUSIA**

**HUMAN RESOURCES**

2.3.1	Jumlah Pegawai Negeri Sipil Menurut Jabatan dan Jenis Kelamin di Kabupaten Sorong, Desember 2019 dan Desember 2020 <i>Number of Civil Servants by Occupation and Sex in Sorong Regency, December 2019 dan December 2020</i> .....	23
2.3.2	Jumlah Pegawai Negeri Sipil Menurut Tingkat Pendidikan dan Jenis Kelamin di Kabupaten Sorong, Desember 2019 dan Desember 2020 <i>Number of Civil Servants by Educational Level and Sex in Sorong Regency, Desember 2019 dan Desember 2020</i> .....	24
2.3.3	Jumlah Pegawai Negeri Sipil Menurut Tingkat Kepangkatan dan Jenis Kelamin di Kabupaten Sorong, Desember 2019 dan Desember 2020 <i>Number of Civil Servants by Hierarchy and Sex in Sorong Regency, Desember 2019 dan Desember 2020</i> .....	25

**2.4 KEUANGAN PEMERINTAH**

**GOVERNMENT FINANCE**

2.4.1	Realisasi Pendapatan Pemerintah Kabupaten Sorong Menurut Jenis Pendapatan (rupiah), 2017–2020 <i>Actual Sorong Regency Government Revenues by Kind of Revenues (rupiahs), 2017–2020</i> .....	27
2.4.2	Realisasi Belanja Pemerintah Kabupaten Sorong Menurut Jenis Belanja (rupiah), 2017–2020 <i>Actual Sorong Regency Government Expenditures by Kind of Expenditures (rupiahs), 2017–2020</i> .....	29

**3. PENDUDUK DAN KETENAGAKERJAAN/**

**POPULATION AND EMPLOYMENT**

**3.1 PENDUDUK**

**POPULATION**

3.1.1	Penduduk, Distribusi Persentase Penduduk, Kepadatan Penduduk, dan Rasio Jenis Kelamin Penduduk Menurut Distrik di Kabupaten Sorong, 2020 <i>Population, Percentage Distribution of Population, Population Density, and Population Sex Ratio by Subdistrict in Sorong Regency, 2020</i> .....	41
-------	---	----

3.1.2	Jumlah Penduduk Menurut Kelompok Umur dan Jenis Kelamin di Kabupaten Sorong, 2020 <i>Population by Age Group and Sex in Sorong Regency, 2020</i> .....	45
3.1.3	Jumlah Penduduk Menurut Distrik, Generasi dan Jenis Kelamin di Kabupaten Sorong, 2020 <i>Population by Subdistrict, Generation and Sex in Sorong Regency, 2020</i> .....	46
<b>3.2</b>	<b>KETENAGAKERJAAN</b> <b>EMPLOYMENT</b>	
3.2.1	Jumlah Penduduk Berumur 15 Tahun Keatas Menurut Jenis Kegiatan Selama Seminggu yang Lalu dan Jenis Kelamin di Kabupaten Sorong, 2020 <i>Population Aged 15 Years and Over by Type of Activity During The Previous Week and Sex in Sorong Regency, 2020</i> .....	52
3.2.2	Penduduk Berumur 15 Tahun ke Atas Menurut Pendidikan Tertinggi yang Ditamatkan dan Jenis Kegiatan Selama Seminggu yang Lalu di Kabupaten Sorong, 2020 <i>Population 15 Years of Age and Over by Educational Attainment and Type of Activity During the Previous Week in Sorong Regency, 2020</i> .....	53
3.2.3	Penduduk Berumur 15 Tahun Ke Atas yang Bekerja Selama Seminggu yang Lalu Menurut Status Pekerjaan Utama dan Jenis Kelamin di Kabupaten Sorong, 2020 <i>Population 15 Years of Age and Over who Worked During The Previous Week by Main Employment Status and Sex in Sorong Regency, 2020</i> .....	55
3.2.4	Penduduk Berumur 15 Tahun Ke Atas yang Bekerja Selama Seminggu yang Lalu Menurut Lapangan Pekerjaan Utama dan Jenis Kelamin di Kabupaten Sorong, 2020 <i>Population 15 Years of Age and Over who Worked During the Previous Week by Main Industry and Sex in Sorong Regency, 2020</i> .....	56
3.2.5	Penduduk Berumur 15 Tahun Ke Atas yang Bekerja Selama Seminggu yang Lalu Menurut Jumlah Jam Kerja Pada Pekerjaan Utama dan Jenis Kelamin di Kabupaten Sorong, 2020 <i>Population 15 Years of Age and Over who Worked During the Previous Week by Total Working Hours on Main Job and Sex in Sorong Regency, 2020</i> .....	57

3.2.6	Penduduk Berumur 15 Tahun Ke Atas yang Bekerja Selama Seminggu yang Lalu Menurut Jumlah Jam Kerja Seluruhnya dan Jenis Kelamin di Kabupaten Sorong, 2020 <i>Population 15 Years of Age and Over who Worked During the Previous Week by Total Working Hours and Sex in Sorong Regency, 2020</i> .....	58
3.2.7	Penduduk Berumur 15 Tahun Ke Atas Menurut Jenis Kelamin, Kelompok Umur, dan Jenis Kegiatan Selama Seminggu yang Lalu di Kabupaten Sorong, 2020 <i>Population 15 Years of Age and Over by Sex, Age Group and Type of Activity During the Previous Week in Sorong Regency, 2020</i> .....	59
<b>4. SOSIAL DAN KESEJAHTERAAN RAKYAT/SOCIAL AND WELFARE</b>		
<b>4.1 PENDIDIKAN</b>		
<b>EDUCATION</b>		
4.1.1	Jumlah Sekolah, Guru, dan Murid Taman Kanak-Kanak (TK) di Bawah Kementerian Pendidikan dan Kebudayaan Menurut Distrik di Kabupaten Sorong, 2019/2020 dan 2020/2021 <i>Number of Schools, Teachers, and Pupils in Kindergarten Under The Ministry of Education and Culture by Subdistrict in Sorong Regency, 2019/2020 and 2020/2021</i> .....	73
4.1.2	Jumlah Sekolah, Guru, dan Murid Sekolah Dasar (SD) di Bawah Kementerian Pendidikan dan Kebudayaan Menurut Distrik di Kabupaten Sorong, 2019/2020 dan 2020/2021 <i>Number of Schools, Teachers, and Pupils in Primary Schools Under The Ministry of Education and Culture by Subdistrict in Sorong Regency, 2019/2020 and 2020/2021</i> .....	75
4.1.3	Jumlah Sekolah, Guru, dan Murid Sekolah Menengah Pertama (SMP) di Bawah Kementerian Pendidikan dan Kebudayaan Menurut Distrik di Kabupaten Sorong, 2019/2020 dan 2020/2021 <i>Number of Schools, Teachers, and Pupils in Lower Secondary Schools Under The Ministry of Education and Culture by Subdistrict in Sorong Regency, 2019/2020 and 2020/2021</i> .....	81

4.1.4	Jumlah Sekolah, Guru, dan Murid Sekolah Menengah Atas (SMA) di Bawah Kementerian Pendidikan dan Kebudayaan Menurut Distrik di Kabupaten Sorong, 2019/2020 dan 2020/2021 <i>Number of Schools, Teachers, and Pupils in Upper Secondary Schools Under The Ministry of Education and Culture by Subdistrict in Sorong Regency, 2019/2020 and 2020/2021</i> .....	87
4.1.5	Jumlah Sekolah, Guru, dan Murid Sekolah Menengah Kejuruan (SMK) di Bawah Kementerian Pendidikan dan Kebudayaan Menurut Distrik di Kabupaten Sorong, 2019/2020 dan 2020/2021 <i>Number of Schools, Teachers, and Pupils in Vocational High Schools Under The Ministry of Education and Culture by Subdistrict in Sorong Regency, 2019/2020 and 2020/2021</i> .....	93
4.1.6	Jumlah Desa <sup>1</sup> /Kelurahan yang Memiliki Fasilitas Sekolah Menurut Distrik dan Tingkat Pendidikan di Kabupaten Sorong, 2018–2020 <i>Number of Villages<sup>1</sup>/Kelurahan Having Educational Facilities by Subdistrict and Educational Level in Sorong Regency, 2018–2020</i> .....	99
4.1.7	Angka Partisipasi Murni (APM) dan Angka Partisipasi Kasar (APK) Menurut Jenjang Pendidikan di Kabupaten Sorong, 2019 dan 2020 <i>Net Participation Rates and Gross Participation Rates by Educational Level in Sorong Regency, 2019 and 2020</i> .....	105
4.1.8	Angka Partisipasi Sekolah (APS) Menurut Kelompok Umur di Kabupaten Sorong, 2019 dan 2020 <i>School Participation Rates by Age Group in Sorong Regency, 2019 and 2020</i> .....	106
4.1.9	Persentase Penduduk Berumur 15 Tahun ke Atas yang Melek Huruf Menurut Kelompok Umur di Kabupaten Sorong, 2019 dan 2020 <i>Percentage of Literate People Aged 15 Years and Over by Age Group in Sorong Regency, 2019 and 2020</i> .....	107
<b>4.2 KESEHATAN</b>		
<b>HEALTH</b>		
4.2.1	Jumlah Desa <sup>1</sup> /Kelurahan Yang Memiliki Sarana Kesehatan Menurut Distrik di Kabupaten Sorong, 2018–2020 <i>Number of Villages<sup>1</sup>/Kelurahan Having Health Facilities by Subdistrict in Sorong Regency, 2018–2020</i> .....	108



4.2.2	Jumlah Puskesmas, Klinik/Balai Kesehatan, Posyandu, dan Polindes Menurut Distrik di Kabupaten Sorong, 2018–2019 <i>Number of Public Health Center, Medical Clinic, Integrated Service Post, Village Maternity Cottage by Subdistrict in Sorong Regency, 2018–2019</i> .....	112
4.2.3	Jumlah Tenaga Kesehatan Menurut Distrik di Kabupaten Sorong, 2019 <i>Number of Medical Personnel by Subdistrict in Sorong Regency, 2019</i> .	116
4.2.4	Persentase Perempuan Berumur 15–49 Tahun yang Pernah Kawin Menurut Status Penggunaan Alat KB atau Cara Tradisional untuk Menunda atau Mencegah Kehamilan di Kabupaten Sorong, 2019 dan 2020 <i>Percentage of Ever Married Women Aged 15–49 Years by the Used of Contraception or Traditional Method to Prevent or Delay Pregnancy Status in Sorong Regency, 2019 and 2020</i> .....	118
<b>4.3</b>	<b>AGAMA DAN SOSIAL LAINNYA</b> <b>RELIGION AND OTHER SOCIAL AFFAIRS</b>	
4.3.1	Jumlah Penduduk Menurut Distrik dan Agama yang Dianut di Kabupaten Sorong, 2019 <i>Population by Subdistrict and Religion in Sorong Regency, 2019</i> .....	119
4.3.2	Jumlah Tempat Peribadatan Menurut Distrik di Kabupaten Sorong, 2019 <i>Number of Places of Worship by Subdistrict in Sorong Regency, 2019</i> ...	121
4.3.3	Jumlah Desa <sup>1</sup> /Kelurahan yang Mengalami Bencana Alam <sup>2</sup> Menurut Distrik di Kabupaten Sorong, 2018–2020 <i>Number of Villages<sup>1</sup>/Kelurahan that Had Natural Disaster<sup>2</sup> by Subdistrict in Sorong Regency, 2018–2020</i> .....	123
4.3.4	Jumlah Kantor Kepolisian di Kabupaten Sorong, 2017–2020 <i>Number of Police Office in Sorong Regency, 2017–2020</i> .....	125
4.3.5	Jumlah Tindak Pidana Terhadap Fisik Manusia dan Harta Menurut Jenis Tindak Pidana di Kabupaten Sorong, 2017–2020 <i>Number of Criminal Act Against Human and Wealth by Type of Criminal Act in Sorong Regency, 2017–2020</i> .....	126
4.3.6	Jumlah Tindak Pidana Menurut Kepolisian Sektor di Kabupaten Sorong, 2017–2020 <i>Number of Criminal Act based on Police Office in Sorong Regency, 2017–2020</i> .....	127

4.3.7	Jumlah Penyelesaian Tindak Pidana Menurut Kepolisian Sektor di Kabupaten Sorong, 2017–2020 <i>Number of Criminal Settlement based on Police Office in Sorong Regency, 2017–2020</i> .....	128
<b>4.4</b>	<b>KEMISKINAN</b>	
	<b>POVERTY</b>	
4.4.1	Garis Kemiskinan, Jumlah, dan Persentase Penduduk Miskin di Kabupaten Sorong, 2012–2020 <i>Poverty Line, Number, and Percentage of Poor People in Sorong Regency, 2012–2020</i> .....	129
4.4.2	Indeks Kedalaman Kemiskinan dan Indeks Keparahan Kemiskinan di Kabupaten Sorong, 2012–2020 <i>Poverty Gap Index and Poverty Severity Index in Sorong Regency, 2012–2020</i> .....	130
<b>5.</b>	<b>PERTANIAN/AGRICULTURE</b>	
5.1	Luas Panen Tanaman Sayuran Menurut Distrik dan Jenis Tanaman di Kabupaten Sorong (ha), 2019 dan 2020 <i>Harvested Area of Vegetables by Subdistrict and Kind of Plant in Sorong Regency (ha), 2019 and 2020</i> .....	140
5.2	Produksi Tanaman Sayuran Menurut Distrik dan Jenis Tanaman di Kabupaten Sorong (kuintal), 2019 dan 2020 <i>Production of Vegetables by Subdistrict and Kind of Plant in Sorong Regency, 2019 and 2020</i> .....	154
5.3	Luas Panen Tanaman Biofarmaka Menurut Distrik dan Jenis Tanaman di Kabupaten Sorong (m <sup>2</sup> ), 2020 <i>Harvested Area of Medicinal Plants by Subdistrict and Kind of Plant in Sorong Regency (m<sup>2</sup>), 2020</i> .....	168
5.4	Produksi Tanaman Biofarmaka Menurut Distrik dan Jenis Tanaman di Kabupaten Sorong (m <sup>2</sup> ), 2020 <i>Production of Medicinal Plants by Subdistrict and Kind of Plant in Sorong Regency (m<sup>2</sup>), 2020</i> .....	176
5.5	Luas Panen Tanaman Hias Menurut Distrik dan Jenis Tanaman di Kabupaten Sorong (m <sup>2</sup> ), 2020 <i>Harvested Area of Ornamental Plants by Subdistrict and Kind of Plant in Sorong Regency (m<sup>2</sup>), 2020</i> .....	184

5.6	Produksi Tanaman Hias Menurut Distrik dan Jenis Tanaman di Kabupaten Sorong (tangkai), 2020 <i>Production of Ornamental Plants by Subdistrict and Kind of Plant in Sorong Regency (stalks), 2020</i> .....	190
5.7	Produksi Buah-buahan Menurut Distrik dan Jenis Tanaman di Kabupaten Sorong (kuintal), 2019 dan 2020 <i>Production of Fruits by Subdistrict and Kind of Plant in Sorong Regency (kuintal), 2019 and 2020</i> .....	196
<b>6.</b>	<b>INDUSTRI DAN ENERGI/INDUSTRY AND ENERGY</b>	
6.1	Daya Terpasang, Produksi, dan Distribusi Listrik PT. PLN (Persero) ULP Aimas di Kabupaten Sorong, 2020 <i>Installed Electricity Power, Production, and Distribution of PT. PLN (Persero) ULP Aimas in Sorong Regency, 2020</i> .....	216
6.2	Jumlah Pelanggan Listrik ULP Aimas di Kabupaten Sorong, 2016–2020 <i>Number of Electricity Customers Of ULP Aimas in Sorong Regency, 2016–2020</i> .....	217
6.3	Jumlah Pelanggan dan Air yang Disalurkan Menurut Kategori Pelanggan di Kabupaten Sorong, 2020 <i>Number of Customers and Distributed Water by Customer Category in Sorong Regency, 2020</i> .....	218
<b>7.</b>	<b>PARIWISATA/TOURISM</b>	
7.1	Jumlah Penyedia Makan dan Minum Menurut Jenis di Kabupaten Sorong, 2016–2019 <i>Number of Food and Beverage Services by Kind in Sorong Regency, 2016–2019</i> .....	224
7.2	Jumlah Penyedia Jasa Hiburan Menurut Jenis di Kabupaten Sorong, 2016–2019 <i>Number of Entertainment Services by Kind in Sorong Regency, 2016–2019</i> .....	225
7.3	Jumlah Penyedia Jasa Akomodasi Menurut Jenis di Kabupaten Sorong, 2016–2019 <i>Number of Accommodation Services by Kind in Sorong Regency, 2016–2019</i> .....	226

<b>8.</b>	<b>TRANSPORTASI DAN KOMUNIKASI/ TRANSPORTATION AND COMMUNICATION</b>	
8.1	Panjang Jalan <sup>1</sup> Menurut Distrik dan Tingkat Kewenangan Pemerintahan di Kabupaten Sorong (km), 2020 <i>Length of Roads<sup>1</sup> by Subdistrict and Level of Government Authority in Sorong Regency (km), 2020</i> .....	230
8.2	Panjang Jalan Menurut Distrik Jenis Permukaan Jalan di Kabupaten Sorong (km), 2020 <i>Length of Roads by Subdistrict and Type of Road Surface in Sorong Regency (km), 2020</i> .....	232
8.3	Panjang Jalan Menurut Distrik Kondisi Jalan di Kabupaten Sorong (km), 2020 <i>Length of Roads by Subdistrict and Condition of Roads in Sorong Regency (km), 2020</i> .....	234
<b>9.</b>	<b>KOPERASI/COOPERATIVE</b>	
9.1	Jumlah Koperasi Aktif Menurut Distrik di Kabupaten Sorong, 2017–2020 <i>Number of Active Cooperative by Subdistrict in Sorong Regency, 2017–2020</i> .....	240
9.2	Jumlah Koperasi dan Anggota Menurut Jenis Koperasi di Kabupaten Sorong, 2020 <i>Number of Cooperative and Member by Kind of Cooperative in Sorong Regency, 2020</i> .....	242
<b>10.</b>	<b>PENGELUARAN PENDUDUK/POPULATION EXPENDITURE</b>	
10.1	Rata-rata Pengeluaran per Kapita Sebulan Menurut Kelompok Komoditas (rupiah) di Kabupaten Sorong, 2019 dan 2020 <i>Monthly Average Expenditure per Capita by Commodity Group (rupiahs) in Sorong Regency, 2019 and 2020</i> .....	248
10.2	Persentase Pengeluaran per Kapita Sebulan Menurut Kelompok Komoditas di Kabupaten Sorong, 2019 dan 2020 <i>Percentage of Monthly Expenditure per Capita by Commodity Group in Sorong Regency, 2019 and 2020</i> .....	249
10.3	Persentase Penduduk Menurut Golongan Pengeluaran Per Kapita Sebulan di Kabupaten Sorong, 2020 <i>Percentage of Population by Per Capita Spending Group a Month in Sorong Regency, 2020</i> .....	250

<b>11.</b>	<b>SISTEM NERACA REGIONAL/SYSTEM OF REGIONAL ACCOUNTS</b>	
11.1	Produk Domestik Regional Bruto Atas Dasar Harga Berlaku Menurut Lapangan Usaha di Kabupaten Sorong (juta rupiah), 2016–2020 <i>Gross Regional Domestic Product at Current Market Prices by Industry in Sorong Regency (million rupiahs), 2016–2020.....</i>	261
11.2	Produk Domestik Regional Bruto Atas Dasar Harga Konstan 2010 Menurut Lapangan Usaha di Kabupaten Sorong (juta rupiah), 2016–2020 <i>Gross Regional Domestic Product at 2010 Constant Market Prices by Industry in Sorong Regency (million rupiahs), 2016–2020.....</i>	263
11.3	Distribusi Persentase Produk Domestik Regional Bruto Atas Dasar Harga Berlaku Menurut Lapangan Usaha di Kabupaten Sorong, 2016–2020 <i>Percentage Distribution of Gross Regional Domestic Product at Current Market Prices by Industry in Sorong Regency, 2016–2020.....</i>	265
11.4	Laju Pertumbuhan Produk Domestik Regional Bruto Atas Dasar Harga Konstan 2010 Menurut Lapangan Usaha di Kabupaten Sorong (persen), 2016–2020 <i>Growth Rate of Gross Regional Domestic Product at 2010 Constant Market Prices by Industry in Sorong Regency (percent), 2016–2020.....</i>	266
11.5	Produk Domestik Regional Bruto Atas Dasar Harga Berlaku Menurut Jenis Pengeluaran di Kabupaten Sorong (juta rupiah), 2015–2019 <i>Gross Regional Domestic Product at Current Market Prices by Type of Expenditure in Sorong Regency (million rupiahs), 2015–2019.....</i>	267
11.6	Produk Domestik Regional Bruto Atas Dasar Harga Konstan 2010 Menurut Jenis Pengeluaran di Kabupaten Sorong (juta rupiah), 2015–2019 <i>Gross Regional Domestic Product at 2010 Constant Market Prices by Type of Expenditure in Sorong Regency (million rupiahs), 2015–2019...</i>	268
<b>12.</b>	<b>PERBANDINGAN ANTAR KABUPATEN/ KOTA/ REGENCY/MUNICIPAL COMPARISON</b>	
12.1	Jumlah Penduduk Menurut Kabupaten/Kota di Provinsi Papua Barat (ribu), 2016–2020 <i>Population by Regency/Municipality in Papua Barat Province (thousand), 2016–2020.....</i>	275

12.2	Laju Pertumbuhan Produk Domestik Regional Bruto Atas Dasar Harga Konstan 2010 Menurut Kabupaten/ Kota di Provinsi Papua Barat (persen), 2016–2020 <i>Rate of Growth of Gross Regional Domestic Products at Constant 2010 Prices by Regency/Municipality in Papua Barat Province (percent), 2016–2020</i> .....	276
12.3	Jumlah Penduduk Miskin Menurut Kabupaten/ Kota di Provinsi Papua Barat (ribu), 2016–2020 <i>Number of Poor Population by Regency/Municipality in Papua Barat Province (thousand), 2016–2020</i> .....	277
12.4	Indeks Pembangunan Manusia Menurut Kabupaten/ Kota di Provinsi Papua Barat, 2016–2020 <i>Human Development Index by Regency/Municipality in Papua Barat Province, 2016–2020</i> .....	278



## DAFTAR GAMBAR/LIST OF FIGURES

		Halaman <i>Page</i>
1.1	Luas Daerah Menurut Distrik (%) di Kabupaten Sorong, 2020 <i>Area of Subdistrict (%) in Sorong Regency, 2020</i> .....	5
1.2	Jarak ke Ibukota Kabupaten/Kota Menurut Distrik di Kabupaten Sorong (km), 2020 <i>Distance to Regency Capital by Subdistrict in Sorong Regency (km), 2020</i> .....	6
2.1	Realisasi Pendapatan Pemerintah Kabupaten Sorong Menurut Jenis Pendapatan (juta rupiah), 2017–2020 <i>Actual Sorong Regency Government Revenues by Kind of Revenues (million rupiahs), 2017–2020</i> .....	19
3.1	Piramida Penduduk Kabupaten Sorong, 2020 <i>Population Pyramid of Sorong Regency, 2020</i> .....	39
3.2	Penduduk Menurut Generasi di Kabupaten Sorong, 2020 <i>Population by Generation in Sorong Regency, 2020</i> .....	40
4.1	Garis Kemiskinan dan Persentase Penduduk Miskin di Kabupaten Sorong, 2012–2020 <i>Poverty Line and Percentage of Poor People in Sorong Regency, 2012– 2020</i> .....	72
10.1	Persentase Pengeluaran per Kapita Sebulan Menurut Kelompok Komoditas di Kabupaten Sorong, 2020 <i>Percentage of Monthly Expenditure per Capita by Commodity Group in Sorong Regency, 2020</i> .....	247
11.1	Produk Domestik Regional Bruto Atas Dasar Harga Berlaku di Kabupaten Sorong (miliar rupiah), 2016–2020 <i>Gross Regional Domestic Product at Current Market Prices in Sorong Regency (billion rupiahs), 2016–2020</i> .....	259
11.2	Distribusi Persentase Produk Domestik Regional Bruto Atas Dasar Harga Berlaku Menurut Lapangan Usaha di Kabupaten Sorong, 2020 <i>Percentage Distribution of Gross Regional Domestic Product at Current Market Prices by Industry in Sorong Regency, 2020</i> .....	260



	Halaman Page	
12.1	Jumlah Penduduk Miskin Menurut Kabupaten/ Kota di Provinsi Papua Barat (ribu), 2020 <i>Number of Poor Population by Regency/Municipality in Papua Barat Province (thousand), 2020</i> .....	273
12.2	Indeks Pembangunan Manusia Menurut Kabupaten/ Kota di Provinsi Papua Barat, 2020 <i>Human Development Index by Regency/Municipality in Papua Barat Province, 2020</i> .....	274

## PENJELASAN UMUM/EXPLANATORY NOTES

Tanda-tanda, satuan-satuan, dan lain-lainnya yang digunakan dalam publikasi ini adalah sebagai berikut:

*Symbols, measurement units, and acronyms which are used in this publication, are as follows:*

### 1. TANDA-TANDA/SYMBOLS

Data tidak tersedia/Data not available .....	: ...
Tidak ada atau nol /Null or zero .....	: -
Data dapat diabaikan/Data negligible .....	: 0
Tanda decimal/Decimal point .....	: ,
Data tidak dapat ditampilkan/Not applicable .....	: NA
Angka estimasi/Estimated figures .....	: e
Angka diperbaiki/Revised figures .....	: r
Angka sementara/Preliminary figures .....	: x
Angka sangat sementara/Very preliminary figures .....	: xx
Angka sangat sangat sementara/Very very preliminary figures .....	: xxx

### 2. SATUAN/UNITS

barel/barrel .....	: 158,99 liter/litres = 1/6,2898 m <sup>3</sup>
hektar (ha)/hectare (ha) .....	: 10 000 m <sup>2</sup>
kilometer (km)/kilometres (km) .....	: 1 000 meter/meters (m)
knot/knot .....	: 1,8523 km/jam (km/hour)
kuintal/quintal .....	: 100 kg
KWh .....	: 1 000 Watt hour
MWh .....	: 1 000 KWh
liter (untuk beras)/litre (for rice) .....	: 0,80 kg
MMSCF .....	: 1/35,3 m <sup>3</sup>
metrik ton (m.ton)/metric ton (m. ton) .....	: 0,98421 long ton = 1 000 kg
ons/ounce .....	: 28,31 gram/grams
ton .....	: 1 000 kg

Satuan lain: buah, dus, butir, helai/lembar, kaleng, batang, pulsa, ton kilometer (ton-km), jam, menit, persen (%).

*Other units: unit, pack, pieces, sheet, tin, pulse, ton-kilometres(ton-km), hour, minute, percent (%).*

Perbedaan angka di belakang koma disebabkan oleh pembulatan angka.

*The difference in decimal numbers is caused by rounding.*



## DAFTAR SINGKATAN/ LIST OF ABBREVIATIONS

SI	: Stasiun Iklim
SIMPK	: Stasiun Meteorologi Pertanian Khusus
t.t	: Tempat tidur
BCG	: Bacillus Calmette Guerin
DPT	: Difteri, Pertusis, Tetanus
TT	: Tetanus Toxoid
IOT	: Industri Obat Tradisional/ <i>Traditional Medicine Industry</i>
IKOT	: Industri Kecil Obat Tradisional/ <i>Traditional Medicine Small</i>
Alkes	: Alat kesehatan/ <i>Health Kits</i>
PKRT	: Perbekalan Kesehatan Rumah tangga/ <i>Household Health Logistics</i>
Kompl	: Komplemen/ <i>Complement</i>
IRTP	: Industri Pangan Produksi Rumah Tangga/ <i>Foods Home Industry</i>
PBF	: Pedagang Besar Farmasi/ <i>Pharmacy Whole-seller</i>
GFK	: Gudang Farmasi Kab/Kota/Regency/ <i>Municipality Pharmacy Warehouse</i>
RB	: Rumah Bersalin/ <i>Delivery House</i>
Pustu	: Puskesmas pembantu/ <i>Auxiliary Public Health Center</i>
BP	: Balai Pengobatan/ <i>Polyclinic</i>
TPS	: Tempat Pembuangan Sementara / <i>landfill</i>
Jamkesmas	: Jaminan kesehatan masyarakat miskin/ <i>Poor public health insurance</i>
PJKMU	: Program Jaminan Kesehatan Masyarakat Umum
SIUP	: Surat Ijin Usaha Perdagangan/ <i>Trading Permission Letter</i>
TDP	: Tanda Daftar Perusahaan/ <i>Company Registration Identity</i>
API	: Angka Pengenal Importir/ <i>Importer's Identity Number</i>



## Statistik Kunci, 2018–2020

### Key Statistics, 2018–2020

Rincian/Description	Satuan/Unit	2018	2019	2020
(1)	(2)	(3)	(4)	(5)
<b>SOSIAL/SOCIAL</b>				
Penduduk <sup>1</sup> /Population <sup>1</sup>	juta/million	86,99	88,93	118,68
Angka Harapan Hidup <sup>1-e</sup> /Life Expectancy Rate <sup>1</sup>	tahun/years	65,71	66,02	66,10
Angka Melek Huruf Usia 15+/Literacy Rate Aged 15+	%	96,89	97,57	97,57
Tingkat Partisipasi Angkatan Kerja -TPAK <sup>2,3</sup> Labour Force Participation Rate-LFPR <sup>2,3</sup>	%	66,37	68,37	64,21
Tingkat Pengangguran Terbuka-TPT <sup>2</sup> Unemployment Rate-UR <sup>2</sup>	%	2,98 <sup>4</sup>	2,94 <sup>4</sup>	3,29 <sup>4</sup>
Penduduk Miskin <sup>5</sup> /Poor People <sup>4</sup>	juta/million	26,10	25,30	24,89
Persentase Penduduk Miskin <sup>4</sup> Percentage of Poor People <sup>4</sup>	%	30,19	28,61	27,48
Indeks Pembangunan Manusia-IPM <sup>5</sup> Human Development Index <sup>5</sup>	–	64,32	65,29	65,74
<b>EKONOMI/ECONOMIC</b>				
Produk Domestik Regional Bruto (PDRB) Harga Berlaku <sup>6</sup> Gross Regional Domestic Bruto (GRDP) at Current Price <sup>6</sup>	triliun rupiah trillion rupiahs	10 489,11 <sup>xx</sup>	11 081,85 <sup>xx</sup>	10 790,86 <sup>x</sup>
Laju Pertumbuhan Ekonomi <sup>8</sup> /Economic Growth <sup>7</sup>	%	5,66 <sup>xx</sup>	2,24 <sup>xx</sup>	-2,50 <sup>x</sup>
PDRB Per Kapita Harga Berlaku <sup>6,8</sup> Per Capita of GRDP at Current Price <sup>6,8</sup>	juta rupiah million rupiahs	120,58 <sup>xx</sup>	124,61 <sup>xx</sup>	90,92 <sup>x</sup>

- Catatan/Notes: <sup>1</sup> Hasil proyeksi penduduk Indonesia 2010–2035 (pertengahan tahun/Juni)/The result of Indonesia population prjection 2010–2035 (mid year/June)
- <sup>2</sup> Kondisi Agustus/Condition at August
- <sup>3</sup> Menggunakan penimbang hasil proyeksi penduduk tahun 2010–2035/Weighted by the 2010–2035 population projection
- <sup>4</sup> Kondisi Maret/Condition at March
- <sup>5</sup> Sejak tahun 2010, IPM dihitung dengan metode baru. Komponen IPM metode baru adalah angka harapan hidup saat lahir, harapan lama sekolah, rata-rata lama sekolah, dan pengeluaran per kapita/Since 2010, HDI was calculated using new method. New HDI component are life expectancy at birth, expected years of schooling, means years of schooling, and expenditure per capita
- <sup>6</sup> Mulai tahun 2010 mengadopsi System of National Account 2008 (SNA 2008)/Since 2010 is in line with System of National Account 2008 (SNA 2008)
- <sup>7</sup> Menggunakan tahun dasar 2010 (2010=100)/Using 2010 base year (2010=100)
- <sup>8</sup> Menggunakan proyeksi penduduk berdasarkan hasil SP2010/Using population projection based on SP2010





**GEOGRAFI DAN IKLIM**  
***GEOGRAPHY AND CLIMATE***

<https://sompakalaks.gp.id>





**PENJELASAN TEKNIS****TECHNICAL NOTES**

1. Secara astronomis, Kabupaten Sorong terletak antara 00°33'42" Lintang Utara dan 01°35'29" Lintang Selatan, serta 130°40'49" dan 132°13'48" Bujur Timur.
  2. Berdasarkan posisi geografisnya, Kabupaten Sorong memiliki batas-batas: Utara – Samudera Pasifik dan Selat Dampir; Selatan – Laut Seram; Timur – Kabupaten Tambrauw dan Kabupaten Sorong Selatan; Barat – Kota Sorong, Kabupaten Raja Ampat dan Laut Seram.
  3. Kabupaten Sorong terdiri dari 30 Distrik, yaitu:
    - Distrik Klaso
    - Distrik Saengkeduk
    - Distrik Makbon
    - Distrik Klayili
    - Distrik Beraur
    - Distrik Bagun
    - Distrik Botain
    - Distrik Klamono
    - Distrik Klasafet
    - Distrik Malabotom
    - Distrik Klabot
    - Distrik Buk
    - Distrik Klawak
    - Distrik Konhir
    - Distrik Hobard
    - Distrik Salawati
    - Distrik Mayamuk
    - Distrik Moisigin
    - Distrik Seget
    - Distrik Segun
1. *Astronomically, Sorong Regency is located between 00°33'42" North Latitude and 01°35'29" South Latitude, and between 130°40'49" - 132°13'48" East Longitude.*
  2. *In terms of geographic position, Sorong Regency has boundaries as follows: North – Pacific and Dampir Strait; South – Seram Sea; East – Tambrauw Regency and Sorong Selatan Regency; West – Sorong Municipality, Raja Ampat Regency dan Seram Sea.*
  3. *Sorong Regency has 30 Subdistricts:*
    - *Klaso Subdistrict*
    - *Saengkeduk Subdistrict*
    - *Makbon Subdistrict*
    - *Klayili Subdistrict*
    - *Beraur Subdistrict*
    - *Bagun Subdistrict*
    - *Botain Subdistrict*
    - *Klamono Subdistrict*
    - *Klasafet Subdistrict*
    - *Malabotom Subdistrict*
    - *Klabot Subdistrict*
    - *Buk Subdistrict*
    - *Klawak Subdistrict*
    - *Konhir Subdistrict*
    - *Hobard Subdistrict*
    - *Salawati Subdistrict*
    - *Mayamuk Subdistrict*
    - *Moisigin Subdistrict*
    - *Seget Subdistrict*
    - *Segun Subdistrict*

- Distrik Salawati Selatan
- Distrik Salawati Tengah
- Distrik Aimas
- Distrik Mariat
- Distrik Sorong
- Distrik Sayosa
- Distrik Wemak
- Distrik Sayosa Timur
- Distrik Maudus
- Distrik Sunook

- *Salawati Selatan Subdistrict*
- *Salawati Tengah Subdistrict*
- *Aimas Subdistrict*
- *Mariat Subdistrict*
- *Sorong Subdistrict*
- *Sayosa Subdistrict*
- *Wemak Subdistrict*
- *Sayosa Timur Subdistrict*
- *Maudus Subdistrict*
- *Sunook Subdistrict*

4. Kelurahan adalah satuan wilayah yang ditempati oleh sejumlah penduduk yang mempunyai organisasi pemerintahan terendah langsung di bawah camat dan tidak berhak menyelenggarakan rumah tangga sendiri. Ciri utama kelurahan adalah kepala kelurahannya (lurah) sebagai pegawai negeri dan tidak dipilih oleh rakyat.

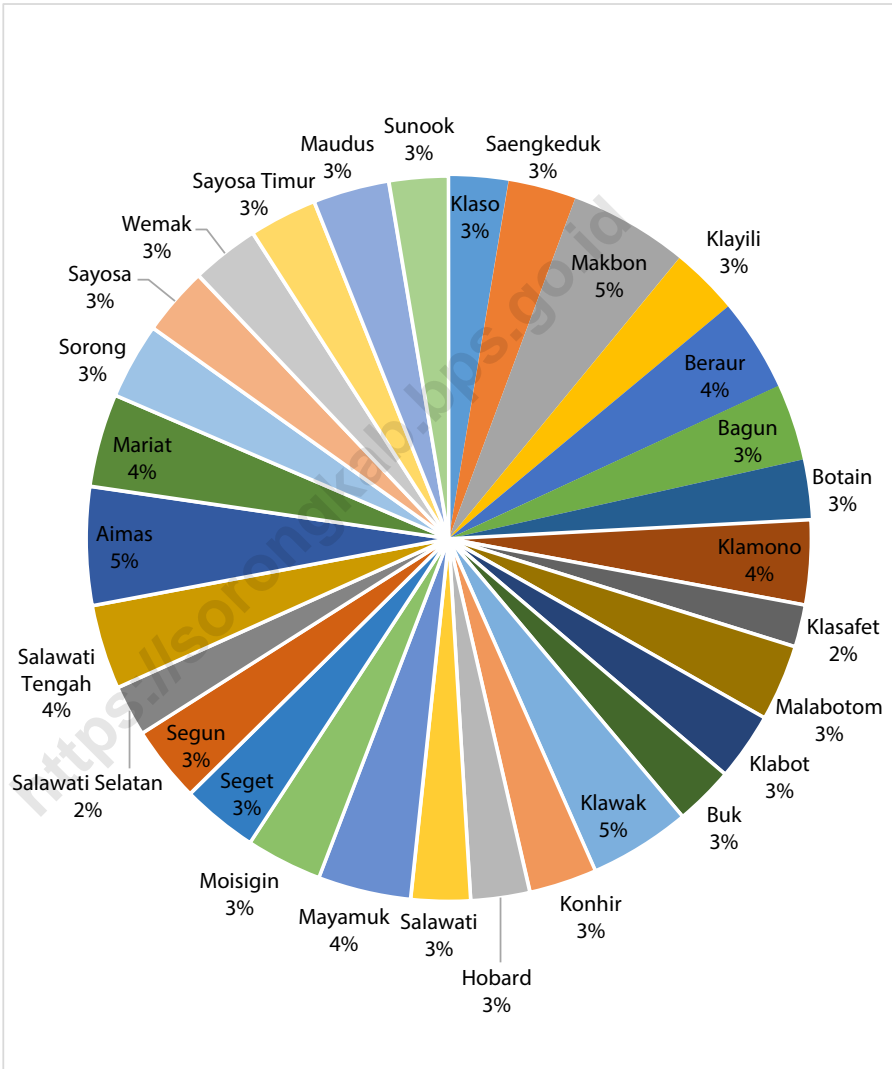
4. *Village is a unit of area occupied by a population that has the lowest administration organization directly under the district and not the right to conduct his own household. The main characteristic of the village is the head of his village ( headman ) as a public servant and not chosen by public election.*

5. Desa adalah satuan wilayah yang ditempati oleh sejumlah penduduk sebagai kesatuan masyarakat termasuk di dalamnya kesatuan masyarakat hukum yang mempunyai organisasi pemerintahan terendah dan langsung di bawah camat serta berhak menyelenggarakan rumah tangga sendiri dalam ikatan Negara Kesatuan Republik Indonesia (RI). Ciri utama desa adalah kepala desanya dipilih oleh masyarakat setempat.

5. *Village is a unit area occupied by a number of people as the unity of the community including the legal community unit which has the lowest administration organization and directly under the district head and the right to conduct his own household in the bonds of the unitary Republic of Indonesia (RI). The main characteristic of the village is the village chief chosen by the local community.*

**Gambar** 1.1  
**Figures**

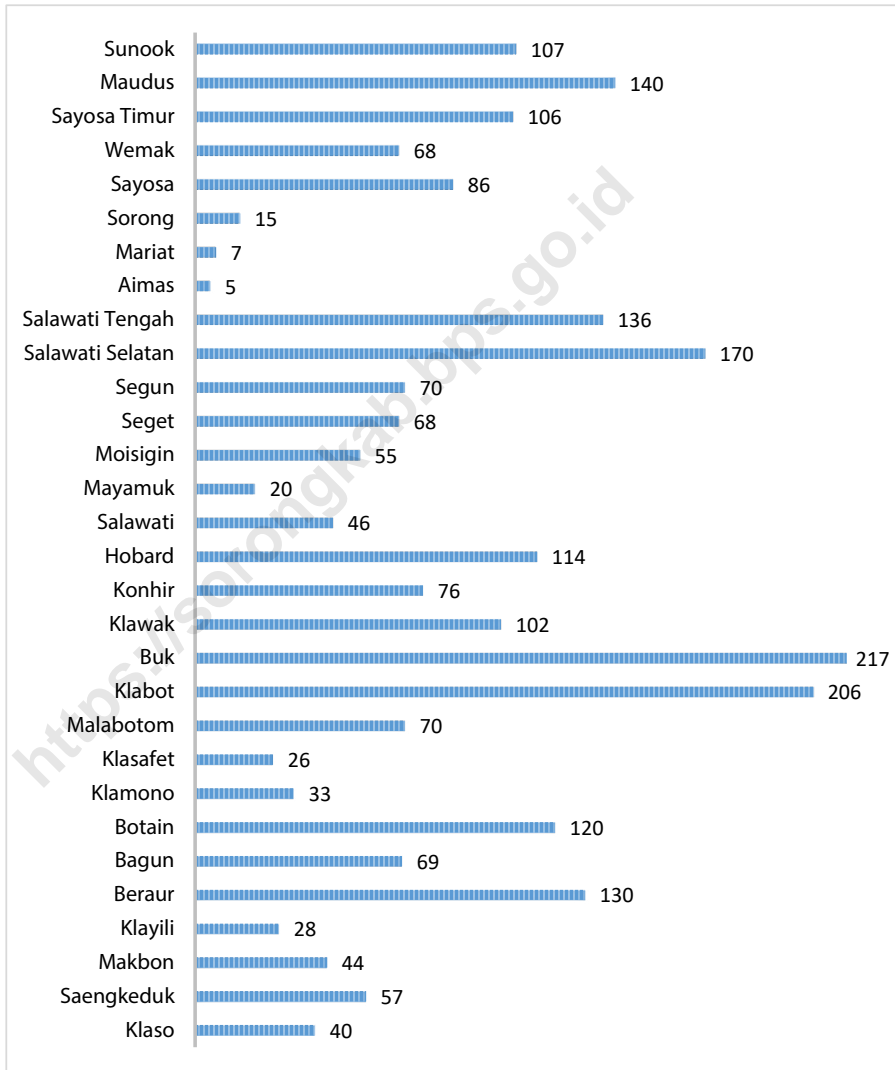
**Luas Daerah Menurut Distrik (%) di Kabupaten Sorong, 2020**  
**Area of Subdistrict (%) in Sorong Regency, 2020**



Sumber/Source : Kementerian Dalam Negeri / Ministry of Home Affairs

**Gambar** 1.2  
**Figures**

**Jarak ke Ibukota Kabupaten/Kota Menurut Distrik di Kabupaten Sorong (km), 2020**  
*Distance to Regency Capital by Subdistrict in Sorong Regency (km), 2020*



Sumber/Source: BPS Kabupaten Sorong/BPS-Statistics of Sorong Regency

## 1.1 KEADAAN GEOGRAFI GEOGRAPHY CONDITION

**Tabel** 1.1.1 **Luas Daerah dan Jumlah Pulau Menurut Distrik di Kabupaten Sorong, 2020**  
**Table** 1.1.1 **Total Area and Number of Islands by Subdistrict in Sorong Regency, 2020**

Distrik Subdistrict	Ibukota Distrik Capital of Subdistrict	Luas <sup>1</sup> Total Area <sup>1</sup> (km <sup>2</sup> /sq.km)	Persentase terhadap Luas Kabupaten Percentage to Subdistrict's Area	Jumlah Pulau <sup>2</sup> Number of Islands <sup>2</sup>
(1)	(2)	(3)	(4)	(5)
Klaso	Siwis	345,03	2,63	N.A.
Saengkeduk	Suye	395,74	3,02	N.A.
Makbon	Makbon	690,06	5,27	N.A.
Klayili	Klayili	394,32	3,01	N.A.
Beraur	Wanurian	540,77	4,13	N.A.
Bagun	Disfra	443,61	3,39	N.A.
Botain	Mamsit	349,74	2,67	N.A.
Klamono	Klawana	492,90	3,76	N.A.
Klasafet	Maladuk	246,45	1,88	N.A.
Malabotom	Tanah Tinggi	443,61	3,39	N.A.
Klabot	Klabot	394,32	3,01	N.A.
Buk	Buk	345,03	2,63	N.A.
Klawak	Wilty	591,48	4,52	N.A.
Konhir	Tarsa	394,32	3,01	N.A.
Hobard	Hobard	345,03	2,63	N.A.
Salawati	Katinim	345,03	2,63	N.A.

Lanjutan Tabel/Continued Table 1.1.1

Distrik Subdistrict	Ibukota Distrik Capital of Subdistrict	Luas <sup>1</sup> Total Area <sup>1</sup> (km <sup>2</sup> /sq.km)	Persentase terhadap Luas Kabupaten Percentage to Subdistrict's Area	Jumlah Pulau <sup>2</sup> Number of Islands <sup>2</sup>
(1)	(2)	(3)	(4)	(5)
Mayamuk	Makbalim	542,19	4,14	N.A.
Moisigin	Klafdalim	443,61	3,39	N.A.
Seget	Seget	443,61	3,39	N.A.
Segun	Segun	443,61	3,39	N.A.
Salawati Selatan	Sailolof	295,74	2,26	N.A.
Salawati Tengah	Waliam	492,90	3,76	N.A.
Aimas	Aimas	690,06	5,27	N.A.
Mariat	Mariyai	542,19	4,14	N.A.
Sorong	Maibo	443,61	3,39	N.A.
Sayosa	Sayosa	398,19	3,04	N.A.
Wemak	Saluk	395,74	3,02	N.A.
Sayosa Timur	Sailala	395,74	3,02	N.A.
Maudus	Luwelala	443,61	3,39	N.A.
Sunook	Dasri	347,04	2,65	N.A.
<b>Sorong</b>		<b>13 075,28</b>	<b>100,00</b>	<b>115</b>

Catatan/Note: <sup>1</sup> Berdasarkan Peraturan Menteri Dalam Negeri Nomor 137 Tahun 2017 tanggal 29 Desember 2017 / Based on Minister of Home Affairs Regulation Number 137/2017, December 29, 2017

<sup>2</sup> Berdasarkan informasi Kementerian Dalam Negeri Tahun 2018 / Based on information from Ministry of Home Affairs, 2018

Sumber/Source: Kementerian Dalam Negeri / Ministry of Home Affairs

**Tabel**  
**Table** 1.1.2

**Tinggi Wilayah dan Jarak ke Ibukota Kabupaten Menurut  
Distrik di Kabupaten Sorong, 2020**  
*Altitude and Distance to the Capital of Regency by  
Subdistrict in Sorong Regency, 2020*

<b>Distrik Subdistrict</b>	<b>Tinggi Wilayah (mdpl) Altitude (m a.s.l)</b>	<b>Jarak ke Ibukota (km) Distance to the Capital (km)</b>
(1)	(1)	(2)
Klaso	N.A.	40,00
Saengkeduk	N.A.	57,00
Makbon	N.A.	44,00
Klayili	N.A.	28,00
Beraur	N.A.	130,00
Bagun	N.A.	69,00
Botain	N.A.	120,00
Klamono	N.A.	33,00
Klasafet	N.A.	26,00
Malabotom	N.A.	70,00
Klabot	N.A.	206,00
Buk	N.A.	217,00
Klawak	N.A.	102,00
Konhir	N.A.	76,00
Hobard	N.A.	114,00
Salawati	N.A.	46,00
Mayamuk	N.A.	20,00
Moisigin	N.A.	55,00



Lanjutan Tabel/*Continued Table 1.1.2*

<b>Distrik Subdistrict</b>	<b>Tinggi Wilayah (mdpl) Altitude (m a.s.l)</b>	<b>Jarak ke Ibukota (km) Distance to the Capital (km)</b>
(1)	(1)	(2)
Seget	N.A.	68,00
Segun	N.A.	70,00
Salawati Selatan	N.A.	170,00
Salawati Tengah	N.A.	136,00
Aimas	N.A.	5,00
Mariat	N.A.	7,00
Sorong	N.A.	15,00
Sayosa	N.A.	86,00
Wemak	N.A.	68,00
Sayosa Timur	N.A.	106,00
Maudus	N.A.	140,00
Sunook	N.A.	107,00
<b>Sorong</b>	<b>58,59</b>	<b>-</b>

Catatan/Note: <sup>1</sup> Berdasarkan Peraturan Menteri Dalam Negeri Nomor 137 Tahun 2017 tanggal 29 Desember 2017 / *Based on Minister of Home Affairs Regulation Number 137/2017, December 29, 2017*

<sup>2</sup> Berdasarkan informasi Kementerian Dalam Negeri Tahun 2018 / *Based on information from Ministry of Home Affairs, 2018*

Sumber/Source: Kementerian Dalam Negeri / *Ministry of Home Affairs*

## 1.2 KEADAAN IKLIM CLIMATE CONDITION

**Tabel** 1.2.1 **Pengamatan Unsur Iklim Menurut Bulan di Stasiun Stasiun Geometeorologi dan Geofisika Sorong, 2020**  
**Table** 1.2.1 **Observation of Climate Elements By Months at Meteorological and Geophysical Station of Sorong, 2020**

Bulan Month	Suhu/Temperature (°C)			Kelembaban/Humidity (%)		
	Minimum	Rata-rata Average	Maksimum Maximum	Minimum	Rata-rata Average	Maksimum Maximum
(1)	(2)	(3)	(4)	(5)	(6)	(7)
Januari/January	24,0	28,4	33,8	70	79	89
Februari/February	23,8	28,4	33,8	70	78	90
Maret/March	23,6	27,9	34,0	74	80	90
April/April	23,6	27,8	33,2	75	83	88
Mei/May	24,1	28,0	34,2	76	84	91
Juni/June	23,0	26,8	32,6	83	88	91
Juli/July	23,2	26,4	31,8	90	86	93
Agustus/August	23,0	26,4	32,6	83	88	93
September/September	23,0	26,6	32,4	83	89	93
Oktober/October	23,4	26,9	32,9	81	87	93
November/November	23,8	27,2	33,0	82	86	91
Desember/December	22,8	27,4	33,4	79	85	93

Lanjutan Tabel/*Continued Table 1.2.1*

<b>Bulan</b> <i>Month</i>	<b>Tekanan Udara (mb)</b> <i>Atmospheric Pressure (mb)</i>			<b>Kecepatan Angin (m/det)</b> <i>Wind Velocity (m/s)</i>		
	<b>Minimum</b>	<b>Rata-rata</b> <i>Average</i>	<b>Maksimum</b> <i>Maximum</i>	<b>Minimum</b>	<b>Rata-rata</b> <i>Average</i>	<b>Maksimum</b> <i>Maximum</i>
(1)	(2)	(3)	(4)	(5)	(6)	(7)
Januari/ <i>January</i>	0	4,7	13	1 005,7	1 009,0	1 012,2
Februari/ <i>February</i>	0	5,5	12	1 007,6	1 009,7	1 011,4
Maret/ <i>March</i>	0	4,5	14	1 007,9	1 009,5	1 011,4
April/ <i>April</i>	0	4,7	14	1 008,1	1 009,6	1 011,2
Mei/ <i>May</i>	0	4,8	15	1 005,9	1 009,2	1 012,0
Juni/ <i>June</i>	0	4,3	18	1 007,6	1 009,2	1 011,2
Juli/ <i>July</i>	0	4,5	12	1 007,6	1 008,7	1 010,5
Agustus/ <i>August</i>	0	5,0	13	1 007,3	1 009,5	1 011,7
September/ <i>September</i>	0	4,2	12	1 007,1	1 009,0	1 010,5
Oktober/ <i>October</i>	0	4,5	14	1 006,7	1 008,3	1 011,3
November/ <i>November</i>	0	4,4	17	1 006,7	1 008,4	1 011,0
Desember/ <i>December</i>	0	4,1	17	1 005,5	1 007,5	1 009,6

Lanjutan Tabel/*Continued Table 1.2.1*

<b>Bulan Month</b>	<b>Jumlah Curah Hujan Number of Precipitation (mm)</b>	<b>Jumlah Hari Hujan (hari) Number of Rainy Days (day)</b>	<b>Penyinaran Matahari Duration of Sunshine (%)</b>
(1)	(10)	(11)	(12)
Januari/January	36	6	79
Februari/February	39	7	73
Maret/March	166	15	64
April/April	224	12	75
Mei/May	243	13	75
Juni/June	520	26	66
Juli/July	747	29	60
Agustus/August	393	24	60
September/September	697	28	62
Oktober/October	388	28	63
November/November	273	19	61
Desember/December	147	15	61

Sumber/Source: Stasiun Geometeorologi dan Geofisika Sorong / *Meteorological and Geophysical Station of Sorong*





**PEMERINTAHAN  
GOVERNMENT**

<https://soronglakip.go.id>



**PENJELASAN TEKNIS**

1. Anggota Dewan Perwakilan Rakyat Daerah (DPRD) dipilih melalui pemilihan umum (pemilu) dan dilantik dalam masa jabatan lima tahun.
2. Susunan pemerintahan Republik Indonesia periode 2014–2019 terdiri dari presiden, wakil presiden, lembaga tinggi negara, kementerian, setingkat menteri, dan Lembaga Pemerintahan Non Kementerian (LPNK).
3. Lembaga tinggi negara terdiri dari Majelis Permusyawaratan Rakyat (MPR), Dewan Perwakilan Rakyat (DPR), Badan Pemeriksa Keuangan (BPK), dan Mahkamah Agung (MA), Dewan Perwakilan Daerah (DPD), Mahkamah Konstitusi (MK), dan Komisi Yudisial (KY).
4. Indeks Demokrasi Indonesia (IDI) adalah angkaangka yang menunjukkan tingkat perkembangan demokrasi di seluruh provinsi di Indonesia berdasarkan beberapa aspek tertentu dari demokrasi. Aspek yang diukur dalam IDI ini adalah Kebebasan Sipil, Hak-Hak Politik, dan Lembaga-lembaga Demokrasi. Ketiga aspek demokrasi ini kemudian dijabarkan menjadi 11 variabel dan 28 indikator.

**TECHNICAL NOTES**

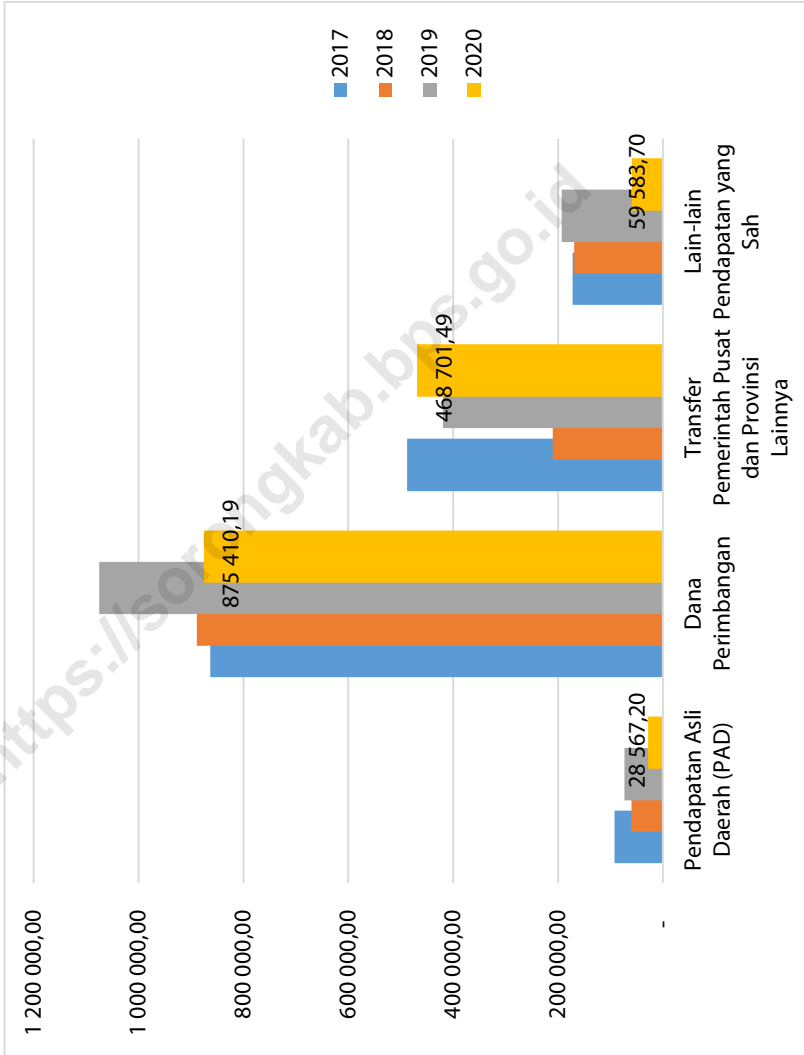
1. *Regional House of Representatives (DPRD) members are elected through a general election and appointed for a five-years membership.*
2. *The government structure of the Republic of Indonesia period 2009–2014 consists of president, vice president, state supreme agencies, ministries, ministerial level institutions, and non-ministerial institutions (LPNK).*
3. *State supreme agencies consist of The People's Consultative Assembly (MPR), The House of Representative (DPR), The Audit Board of the Republic of Indonesia (BPK), Supreme Court (MA), Local Councils (DPD), Constitutional Court (MK), and Judicial Commission (KY).*
4. *The Indonesia Democracy Index (IDI) refers to numerical indicators which measure aspects of democracy across the provinces of Indonesia. These include civil liberties, political rights, and institutions of democracy, and further breaks them down into 11 variables and 28 indicators.*



5. Pengumpulan data IDI menggunakan metode triangulasi, yang menggunakan metode kuantitatif, kualitatif, dan validasi di antara keduanya. Empat metode yang digunakan meliputi: review koran, review dokumen, diskusi kelompok terfokus (FGD), dan wawancara mendalam.
5. *IDI's data compiling applied a triangulation method, using both quantitative and qualitative methods and cross validating the data. The four methods for data collection included: media reviews, document reviews, focus group discussion (FGD), and in-depth interviews.*

**Gambar 2.1**  
**Figures**

**Realisasi Pendapatan Pemerintah Kabupaten Sorong Menurut Jenis Pendapatan (juta rupiah), 2017–2020**  
**Actual Sorong Regency Government Revenues by Kind of Revenues (million rupiahs), 2017–2020**



Sumber/Source : Badan Pengelola Keuangan dan Aset Daerah Kabupaten Sorong / Regional Financial and Asset Management Agency of Sorong Regency

## 2.1 WILAYAH ADMINISTRATIF ADMINISTRATIVE AREA

**Tabel** 2.1.1 **Jumlah Desa<sup>1</sup>/Kelurahan Menurut Distrik di Kabupaten Sorong, 2016–2020**  
**Table** 2.1.1 **Number of Villages<sup>1</sup>/Kelurahan by Subdistrict in Sorong Regency, 2016–2020**

<b>Distrik Subdistrict</b>	<b>2016</b>	<b>2017</b>	<b>2018</b>	<b>2019</b>	<b>2020</b>
(1)	(2)	(3)	(4)	(5)	(6)
Klaso	5	7	7	7	7
Saengkeduk	-	6	6	6	6
Makbon	9	15	15	15	15
Klayili	7	9	8	8	8
Beraur	9	13	13	13	13
Bagun	-	9	9	9	9
Botain	-	4	4	4	4
Klamono	13	10	10	10	10
Klasafet	-	5	5	5	5
Malabotom	-	9	9	9	9
Klabot	10	8	8	8	8
Buk	-	7	7	7	7
Klawak	9	12	12	12	12
Konhir	-	8	8	8	8
Hobard	-	7	7	7	7
Salawati	7	7	7	7	7
Mayamuk	8	11	11	11	11

Lanjutan Tabel/*Continued Table 2.1.1*

<b>Distrik Subdistrict</b>	<b>2015</b>	<b>2016</b>	<b>2017</b>	<b>2018</b>	<b>2019</b>
(1)	(2)	(3)	(4)	(5)	(6)
Moisingin	7	9	9	9	9
Seget	8	9	9	9	9
Segun	6	9	9	9	9
Salawati Selatan	7	6	6	6	6
Salawati Tengah	-	10	10	10	10
Aimas	10	14	14	14	14
Mariat	5	11	11	11	11
Sorong	5	4	9	9	9
Sayosa	7	6	6	6	6
Wemak	-	6	6	6	6
Sayosa Timur	-	6	6	6	6
Maudus	8	9	9	9	9
Sunook	-	7	7	7	7
<b>Sorong</b>	<b>140</b>	<b>252</b>	<b>257</b>	<b>257</b>	<b>257</b>

Catatan/Note: <sup>1</sup>Termasuk Unit Permukiman Transmigrasi (UPT)/*Include Transmigration Settlement Unit*  
 Sumber/Source: Peraturan Kepala Badan Pusat Statistik Nomor 1 Tahun 2020 Tanggal 5 Februari 2020 tentang Perubahan Atas Peraturan Kepala Badan Pusat Statistik Nomor 3 Tahun 2019 tentang Kode dan Nama Wilayah Kerja Statistik Tahun 2019/*Chief Statistician Regulation Number 1/2020, February 5 2020, as a revision of Chief Statistician Regulation Number 3 of 2019 on Code and Name of Regional Level of Data Collection.*

## 2.2 DEWAN PERWAKILAN RAKYAT DAERAH REGIONAL HOUSE OF REPRESENTATIVE

**Tabel 2.2.1** Jumlah Anggota Dewan Perwakilan Rakyat Daerah Menurut Partai Politik dan Jenis Kelamin di Kabupaten Sorong, 2020  
*Number of Regional House of Representatives's Members by Political Parties and Sex in Sorong Regency, 2020*

Partai Politik Political Parties	Laki-laki Male	Perempuan Female	Jumlah Total
(1)	(2)	(3)	(4)
Partai Kebangkitan Bangsa	1	-	1
Partai Gerakan Indonesia Raya	3	-	3
Partai Demokrasi Indonesia Perjuangan	4	1	5
Partai Golongan Karya	5	2	7
Partai Amanat Nasional	1	-	1
Partai Demokrat	3	-	3
Partai Nasional Demokrat	1	1	2
Partai Berkarya	1	-	1
Partai Persatuan Indonesia	1	-	1
Partai Bulan Bintang	1	-	1
<b>Jumlah/Total</b>	<b>21</b>	<b>4</b>	<b>25</b>

Sumber/Source: Sekretariat DPRD Kabupaten Sorong / Regional House of Representatives Secretariat of Sorong Regency

## 2.3 SUMBER DAYA MANUSIA HUMAN RESOURCES

**Tabel 2.3.1** Jumlah Pegawai Negeri Sipil Menurut Jabatan dan Jenis Kelamin di Kabupaten Sorong, Desember 2019 dan Desember 2020  
*Number of Civil Servants by Occupation and Sex in Sorong Regency, December 2019 and December 2020*

Jabatan Occupation	2019			2020		
	Laki-laki Male	Perempuan Female	Jumlah Total	Laki-laki Male	Perempuan Female	Jumlah Total
(1)	(2)	(3)	(4)	(5)	(6)	(7)
<b>Fungsional Tertentu</b> <i>Specific Functional</i>	662	1 129	1 791			1 770
<b>Fungsional Umum</b> <i>Staf General Functional</i>	805	460	1 265			1 216
<b>Struktural/Structural</b>	577	316	893			865
Eselon V/5th Echelon	-	-	-			5
Eselon IV/4th Echelon	387	263	650			626
Eselon III/3rd Echelon	162	46	208			210
Eselon II/2nd Echelon	28	7	35			24
Eselon I/1st Echelon	-	-	-			-
<b>Jumlah/Total</b>	<b>2 044</b>	<b>1 905</b>	<b>3 949</b>	<b>1 961</b>	<b>1 885</b>	<b>3 846</b>

Sumber/Source: Badan Kepegawaian, Pendidikan dan Pelatihan Daerah Kabupaten Sorong / *Regional Civil, Education and Training Service Agency of Sorong Regency*

**Tabel**  
**Table** 2.3.2

**Jumlah Pegawai Negeri Sipil Menurut Tingkat Pendidikan dan Jenis Kelamin di Kabupaten Sorong, Desember 2019 dan Desember 2020**  
**Number of Civil Servants by Educational Level and Sex in Sorong Regency, Desember 2019 dan Desember 2020**

Tingkat Pendidikan Educational Level	2019			2020		
	Laki-laki Male	Perempuan Female	Jumlah Total	Laki-laki Male	Perempuan Female	Jumlah Total
(1)	(2)	(3)	(4)	(5)	(6)	(7)
Sampai dengan SD Up to Primary School	60	3	63			51
SMP/Sederajat General Vocational Junior High School	114	30	144			118
SMA/Sederajat General/Vocational Senior High School	610	368	978			875
Diploma I, II/Akta I, II Diploma I, II/Akta I, II	43	54	97			78
Diploma III/Akta III/Sarjana Muda Diploma III/Akta III/Bachelor	118	379	497			485
Tingkat Sarjana/Doktor/Ph.D University Graduates	1 099	1 071	2 170			2 152
<b>Jumlah/Total</b>	<b>2 044</b>	<b>1 905</b>	<b>3 949</b>	<b>1 961</b>	<b>1 885</b>	<b>3 846</b>

Sumber/Source: Badan Kepegawaian, Pendidikan dan Pelatihan Daerah Kabupaten Sorong / Regional Civil, Education and Training Service Agency of Sorong Regency

**Tabel**  
**Table** 2.3.3

**Jumlah Pegawai Negeri Sipil Menurut Tingkat  
Kepangkatan dan Jenis Kelamin di Kabupaten Sorong,  
Desember 2019 dan Desember 2020**  
*Number of Civil Servants by Hierarchy and Sex in Sorong  
Regency, Desember 2019 dan Desember 2020*

Pangkat/Golongan/ Ruang Hierarchy	2019			2020		
	Laki-laki Male	Perempuan Female	Jumlah Total	Laki-laki Male	Perempuan Female	Jumlah Total
(1)	(2)	(3)	(4)	(5)	(6)	(7)
1. I/A (Juru Muda)	6	-	6			5
2. I/B (Juru Muda Tingkat I)	31	3	34			29
3. I/C (Juru)	32	4	36			30
4. I/D (Juru Tingkat I)	77	22	99			80
<b>Golongan I/Range I</b>	<b>146</b>	<b>29</b>	<b>175</b>			<b>144</b>
5. II/A (Pengatur Muda)	82	31	113			105
6. II/B (Pengatur Muda Tingkat I)	245	155	400			344
7. II/C (Pengatur)	117	143	260			168
8. II/D (Pengatur Tingkat I)	89	76	165			227
<b>Golongan II/Range II</b>	<b>533</b>	<b>405</b>	<b>938</b>			<b>844</b>
9. III/A (Penata Muda)	184	258	442			383
10. III/B (Penata Muda Tingkat I)	176	302	478			483
11. III/C (Penata)	250	259	509			527
12. III/D (Penata Tingkat I)	307	314	621			632
<b>Golongan III/Range III</b>	<b>917</b>	<b>1 133</b>	<b>2 050</b>			<b>2 025</b>



Lanjutan Tabel/Continued Table 2.3.3

Pangkat/Golongan/ Ruang Hierarchy	2019			2020		
	Laki-laki Male	Perempuan Female	Jumlah Total	Laki-laki Male	Perempuan Female	Jumlah Total
(1)	(2)	(3)	(4)	(5)	(6)	(7)
13. IV/A (Pembina)	198	147	345			378
14. IV/B (Pembina Tingkat I)	220	180	400			416
15. IV/C (Pembina Utama Muda)	28	10	38			38
16. IV/D (Pembina Utama Madya)	2	1	3			1
17. IV/E (Pembina Utama)	-	-	-			-
<b>Golongan IV/Range IV</b>	<b>448</b>	<b>338</b>	<b>786</b>			<b>833</b>
<b>Jumlah/Total</b>	<b>2 044</b>	<b>1 905</b>	<b>3 949</b>	<b>1 961</b>	<b>1 885</b>	<b>3 846</b>

Sumber/Source: Badan Kepegawaian, Pendidikan dan Pelatihan Daerah Kabupaten Sorong / *Regional Civil, Education and Training Service Agency of Sorong Regency*

## 2.4 KEUANGAN PEMERINTAH GOVERNMENT FINANCE

**Tabel 2.4.1** Realisasi Pendapatan Pemerintah Kabupaten Sorong Menurut Jenis Pendapatan (rupiah), 2017–2020  
*Actual Sorong Regency Government Revenues by Kind of Revenues (rupiahs), 2017–2020*

Jenis Pendapatan/Kind of Revenues	2017	2018
(1)	(2)	(3)
<b>1. Pendapatan Asli Daerah (PAD)/Regional Revenue</b>	<b>92 291 853 905,00</b>	<b>59 723 933 908,00</b>
1.1 Pajak Daerah/Regional Tax	9 300 442 393,00	12 148 554 780,00
1.2 Retribusi Daerah/Regional Retribution	4 080 831 291,00	3 062 732 036,00
1.3 Hasil Perusahaan Milik Daerah dan Pengelolaan Kekayaan Daerah yang Dipisahkan/Regional-Owned Company Revenue and Separated Management of Regional Wealth	0,00	992 464 896,00
1.4 Lain-lain PAD yang Sah/Other Regional Revenue	78 910 580 221,00	43 520 182 196,00
<b>2. Dana Perimbangan/Balance Funds</b>	<b>863 440 606 061,00</b>	<b>888 759 959 698,00</b>
2.1 Bagi Hasil Pajak/Tax Sharing Revenue	132 781 524 303,00	154 896 603 506
2.2 Bagi Hasil Bukan Pajak/Sumber Daya Alam/Non-Tax Sharing Revenue/Natural Resources	72 956 626 570,00	25 137 964 791,00
2.3 Dana Alokasi Umum/General Allocation Fund	505 221 727 000,00	512 300 811 000,00
2.4 Dana Alokasi Khusus/Special Allocation Fund	152 480 728 188,00	196 424 580 401,00
<b>3. Transfer Pemerintah Pusat dan Provinsi Lainnya/Central and Provincial Other Transfer</b>	<b>487 699 330 933,00</b>	<b>210 123 741 046,00</b>
3.1 Dana Otonomi Khusus/Special Allocation Fund	468 273 475 106,00	188 048 710 738,00
3.2 Dana Penyesuaian/Special Autonomy Fund	7 500 000 000,00	8 000 000 000,00
3.3 Pendapatan Bagi Hasil Pajak/Tax Revenue Sharing	11 925 855 827,00	14 075 030 308,00
<b>4. Lain-lain Pendapatan yang Sah/Other Revenue</b>	<b>172 569 955 000,00</b>	<b>169 164 934 000,00</b>
4.1 Pendapat Hibah/Grant	0,00	0,00
4.2 Bantuan Keuangan Desa/Village Financial Assistance	172 569 955 000,00	169 164 934 000,00
<b>Jumlah/Total</b>	<b>1 616 001 745 899,00</b>	<b>1 327 772 568 652,00</b>

Lanjutan Tabel/*Continued Table 2.4.1*

Jenis Pendapatan/ <i>Kind of Revenues</i>	2019	2020
(1)	(2)	(3)
<b>1. Pendapatan Asli Daerah (PAD)/<i>Regional Revenue</i></b>	<b>73 387 439 382,14</b>	<b>28 567 196 598,93</b>
1.1 Pajak Daerah/ <i>Regional Tax</i>	14 302 794 211,28	11 192 452 658,00
1.2 Retribusi Daerah/ <i>Regional Retribution</i>	2880 747 596,00	1 691 895 508,00
1.3 Hasil Perusahaan Milik Daerah dan Pengelolaan Kekayaan Daerah yang Dipisahkan/ <i>Regional-Owned Company Revenue and Separated Management of Regional Wealth</i>	1 772 537 664,00	2 097 896 091,00
1.4 Lain-lain PAD yang Sah/ <i>Other Regional Revenue</i>	54 431 359 910,86	13 584 952 341,93
<b>2. Dana Perimbangan/<i>Balance Funds</i></b>	<b>1 074 919 592 853,00</b>	<b>875 410 190 979,00</b>
2.1 Bagi Hasil Pajak/ <i>Tax Sharing Revenue</i>	87 169 088 712,00	117 223 274 096,00
2.2 Bagi Hasil Bukan Pajak/Sumber Daya Alam/ <i>Non-Tax Sharing Revenue/Natural Resources</i>	176 811 310 951,00	51 821 765 523,00
2.3 Dana Alokasi Umum/ <i>General Allocation Fund</i>	546 412 614 000,00	501 237 225 000,00
2.4 Dana Alokasi Khusus/ <i>Special Allocation Fund</i>	264 526 579 190,00	205 127 896 360,00
<b>3. Transfer Pemerintah Pusat dan Provinsi/<i>Central and Provincial Transfer</i></b>	<b>419 449 390 896,00</b>	<b>468 701 491 251,00</b>
3.1 Dana Otonomi Khusus/ <i>Special Allocation Fund</i>	390 925 585 999,00	412 736 699 302,00
3.2 Dana Penyesuaian/ <i>Special Autonomy Fund</i>	10 156 872 000,00	42 076 556 000,00
3.3 Pendapatan Bagi Hasil Pajak/ <i>Tax Revenue Sharing</i>	18 366 932 897,00	13 888 235 949,00
<b>4. Lain-lain Pendapatan yang Sah/<i>Other Revenue</i></b>	<b>193 231 574 351,00</b>	<b>59 583 702 117,00</b>
4.1 Pendapatan Hibah/ <i>Grant</i>	14 432 960 000,00	0,00
4.2 Bantuan Keuangan Desa/ <i>Village Financial Assistance</i>	178 798 614 351,00	59 583 702 117,00
<b>Jumlah/<i>Total</i></b>	<b>1 760 987 997 482,14</b>	<b>1 432 262 580 945,93</b>

Sumber/*Source*: Badan Pengelola Keuangan dan Aset Daerah Kabupaten Sorong / *Regional Financial and Asset Management Agency of Sorong Regency*

**Tabel**  
**Table** 2.4.2

**Realisasi Belanja Pemerintah Kabupaten Sorong Menurut Jenis Belanja (rupiah), 2017–2020**  
**Actual Sorong Regency Government Expenditures by Kind of Expenditures (rupiahs), 2017–2020**

Jenis Belanja <i>Kind of Expenditures</i>	2017	2018
(1)	(2)	(3)
<b>1. Belanja Operasi/Operation Expenditures</b>	<b>1 011 519 294 132,80</b>	<b>1 052 586 445 637,00</b>
1.1 Belanja Pegawai/ <i>Personnel Expenditures</i>	368 040 111 044,00	407 386 902 000,00
1.2 Belanja Barang dan Jasa/ <i>Goods and Services Expenditures</i>	353 168 317 470,80	346 292 941 549,00
1.3 Belanja Hibah/ <i>Grant Expenditures</i>	33 763 308 000,00	42 980 675 000,00
1.4 Belanja Bantuan Sosial/ <i>Social Aid Expenditures</i>	4 993 000 000,00	11 967 967 727,00
1.5 Belanja Bantuan Keuangan/ <i>Financial Aid Expenditures</i>	251 554 557 614,00	243 957 958 461,00
<b>2. Belanja Modal/Capital Expenditures</b>	<b>331 975 848 975,00</b>	<b>443 313 115 001,00</b>
2.1 Belanja Tanah/ <i>Land Expenditures</i>	26 422 872 502,00	5 824 109 000,00
2.2 Belanja Peralatan dan Mesin/ <i>Equipment and Machinery Expenditures</i>	55 640 887 161,00	63 103 485 081,00
2.3 Belanja Bangunan dan Gedung/ <i>Building Expenditures</i>	88 808 624 396,00	133 152 535 908,00
2.4 Belanja Jalan, Irigasi, dan Jaringan/ <i>Road, Irrigation, and Network Expenditures</i>	159 668 894 331,00	241 104 605 012,00
2.5 Belanja Aset Tetap Lainnya/ <i>Other Expenditures</i>	1 434 570 585,00	128 380 000,00
<b>3. Belanja Tidak Terduga/Unpredicted Expenditures</b>	<b>0,00</b>	<b>0,00</b>
3.1 Belanja Tidak Terduga/ <i>Unpredicted Expenditures</i>	0,00	0,00
<b>Jumlah/Total</b>	<b>1 343 495 143 107,80</b>	<b>1 495 899 560 638,00</b>

Lanjutan Tabel/Continued Table 2.4.2

Jenis Belanja <i>Kind of Expenditures</i>	2019	2020
(1)	(4)	(5)
<b>1. Belanja Operasi/Operation Expenditures</b>	<b>1 221 304 867 460,20</b>	<b>1 029 387 444 856,00</b>
1.1 Belanja Pegawai/Personnel Expenditures	475 559 014 264,20	464 925 424 467,00
1.2 Belanja Barang dan Jasa/Goods and Services Expenditures	399 102 267 386,00	328 530 515 609,00
1.3 Belanja Bunga/Interest Expenditures	546 882 286,00	
1.4 Belanja Hibah/Grant Expenditures	71 392 152 524,00	77 808 137 036,00
1.5 Belanja Bantuan Sosial/Social Aid Expenditures	6 132 300 000,00	8 506 854 094,00
1.6 Belanja Bantuan Keuangan/Financial Aid Expenditures	268 572 251 000,00	131 736 109 200,00
<b>2. Belanja Modal/Capital Expenditures</b>	<b>682 130 585 065,00</b>	<b>382 037 594 277,00</b>
2.1 Belanja Tanah/Land Expenditures	12 037 210 000,00	17 915 538 000,00
2.2 Belanja Peralatan dan Mesin/Equipment and Machinery Expenditures	91 496 315 254	81 732 567 161,00
2.3 Belanja Bangunan dan Gedung/Building Expenditures	121 936 104 025,00	94 064 297 900,00
2.4 Belanja Jalan, Irigasi, dan Jaringan/Road, Irrigation, and Network Expenditures	453 515 226 712,00	188 025 280 910,00
2.5 Belanja Aset Tetap Lainnya/Other Expenditures	3 145 729 074,00	299 910 306,00
<b>3. Belanja Tidak Terduga/Unpredicted Expenditures</b>	<b>65 500 000,00</b>	<b>500 000 000,00</b>
3.1 Belanja Tidak Terduga/Unpredicted Expenditures	65 500 000,00	500 000 000,00
<b>Jumlah/Total</b>	<b>1 903 500 952 525,20</b>	<b>1 411 925 039 133,00</b>

Sumber/Source: Badan Pengelola Keuangan dan Aset Daerah Kabupaten Sorong / Regional Financial and Asset Management Agency of Sorong Regency



**PENDUDUK DAN KETENAGAKERJAAN**  
***POPULATION AND EMPLOYMENT***

<https://sompakulaks.gp.id>



**PENJELASAN TEKNIS**

**TECHNICAL NOTES**

1. Sumber utama data kependudukan adalah sensus penduduk yang dilaksanakan setiap sepuluh tahun sekali. Sensus penduduk telah dilaksanakan sebanyak tujuh kali sejak Indonesia merdeka, yaitu tahun 1961, 1971, 1980, 1990, 2000, 2010, dan 2020.

Di dalam sensus penduduk, pencacahan dilakukan terhadap seluruh penduduk yang berdomisili di wilayah teritorial Indonesia termasuk warga negara asing kecuali anggota korps diplomatik negara sahabat beserta keluarganya.

Metode pengumpulan data dalam sensus dilakukan dengan wawancara antara petugas sensus dengan responden. Pencatatan penduduk menggunakan konsep *usual residence*, yaitu konsep di mana penduduk biasa bertempat tinggal. Bagi penduduk yang bertempat tinggal tetap dicacah di mana mereka biasa tinggal, sedangkan untuk penduduk yang tidak bertempat tinggal tetap dicacah di tempat di mana mereka ditemukan petugas sensus pada malam 'Hari Sensus'. Termasuk penduduk yang tidak bertempat tinggal tetap adalah tuna wisma, awak kapal berbendera Indonesia, penghuni perahu/rumah apung,

1. *The main source of demographic data is population census, which is conducted every ten years. Population Census has been conducted seven times since Indonesia's independence: 1961, 1971, 1980, 1990, 2000, 2010, and 2020.*

*The population census enumerates all residents who domicile in the entire territory of Indonesia including foreign citizens except the diplomatic corps members and their families.*

*The method of data collection in a population census involves interviewing respondents. Enumeration of the population uses the concept of "usual residence", which is the concept of "places where people usually live". De jure was applied to the permanent residents, while de facto was applied to non-permanent residents. The permanent residents were enumerated in place where they normally live, the non-permanent residents were enumerated where they were found by the enumerators, on the night of 'Census Date'. The non permanent residents include homeless people, ship crew, boat people, remote*



masyarakat terpencil/ terasing, dan pengungsi. Bagi mereka yang mempunyai tempat tinggal tetap dan sedang bepergian ke luar wilayah lebih dari enam bulan, tidak dicacah di tempat tinggalnya, tetapi dicacah di tempat tujuannya. Untuk tahun yang tidak dilaksanakan sensus penduduk, data kependudukan diperoleh dari hasil proyeksi penduduk. Proyeksi penduduk Indonesia 2010–2035 menggunakan data dasar penduduk hasil SP2010.

*area community, and internally displaced persons. Those who had permanent residence and had been travelling away from their home for six months or more were not enumerated in their permanent place, but in the place where they were during the census. For the periods where the population census is not conducted, population projection is done to estimate population during those years. Indonesia's 2010–2035 population projection used the 2010 Population Census as the base population.*

2. Penduduk Indonesia adalah semua orang yang berdomisili di wilayah teritorial Indonesia selama 6 bulan atau lebih dan atau mereka yang berdomisili kurang dari 6 bulan tetapi bertujuan menetap.
  3. Laju pertumbuhan penduduk adalah angka yang menunjukkan persentase pertambahan penduduk dalam jangka waktu tertentu.
  4. Kepadatan penduduk adalah rasio banyaknya penduduk per kilometer persegi.
  5. Rasio jenis kelamin adalah perbandingan antara penduduk laki-laki dan penduduk perempuan pada suatu wilayah dan waktu tertentu. Biasanya dinyatakan
2. *The population of Indonesia are all residents of the entire territory of Indonesia who have stayed for six months or longer, and those who intended to stay more than six months even though their length of stay is less than six months.*
  3. *The growth rate of population is the number that show percentage of population growth within a specified period.*
  4. *Population density is ratio of population per square kilometer.*
  5. *Sex ratio is the ratio of males population to females population in a given area and time, usually expressed as the number of males for every 100 females.*

dengan banyaknya penduduk laki-laki untuk 100 penduduk perempuan.

- |   |  |
|---|--|
| <p>6. Penduduk usia kerja adalah penduduk yang berumur 15 tahun ke atas.</p>  | <p>6. <i>Working age population is persons of 15 years and over.</i></p>   |
| <p>7. Pernah Kawin adalah status dari mereka yang pada saat pencacahan status perkawinannya kawin, cerai hidup, atau cerai mati.</p>  | <p>7. <i>Ever Married is a status for those marital status at the time of enumeration, was either married, divorced, or widowed.</i></p>   |
| <p>8. Angkatan kerja adalah penduduk usia kerja (15 tahun ke atas) yang bekerja, punya pekerjaan namun sementara tidak bekerja, dan pengangguran.</p>   | <p>8. <i>Labor force or economically active are persons of 15 years and over, who in the previous week were working, temporarily absent from work but having jobs, and unemployment.</i></p>   |
| <p>9. Bekerja adalah kegiatan ekonomi yang dilakukan oleh seseorang dengan maksud memperoleh atau membantu memperoleh pendapatan atau keuntungan dan lamanya bekerja paling sedikit 1 jam secara terus menerus dalam seminggu yang lalu (termasuk pekerja keluarga tanpa upah yang membantu dalam suatu usaha/ kegiatan ekonomi).</p> | <p>9. <i>Working is economic activity conducted by a person and intended to earn income by doing work or helping to do work at least one hour continuously during the reference week (including unpaid family worker/s for any economic activity).</i></p> |
| <p>10. Sekolah adalah kegiatan seseorang untuk bersekolah di sekolah formal, mulai dari pendidikan dasar sampai dengan pendidikan tinggi selama seminggu yang lalu sebelum pencacahan. Tidak termasuk yang sedang libur sekolah.</p>  | <p>10. <i>Attending school, is a persons activity to attend formal school within a week before the enumeration. Student who are on holiday are not consider as attending school.</i></p>   |

11. Mengurus rumah tangga adalah kegiatan seseorang yang mengurus rumah tangga tanpa mendapatkan upah, misalnya: ibu-ibu rumah tangga dan anaknya yang membantu mengurus rumah tangga. Sebaliknya pembantu rumah tangga yang mendapatkan upah walaupun pekerjaannya mengurus rumah tangga dianggap bekerja.
  12. Kegiatan lainnya adalah kegiatan seseorang selain disebut di atas, yakni mereka yang sudah pensiun, orang-orang yang cacat jasmani (buta, bisu dan sebagainya) yang tidak melakukan sesuatu pekerjaan seminggu yang lalu.
  13. Pendidikan tertinggi yang ditamatkan adalah tingkat pendidikan yang dicapai seseorang setelah mengikuti pelajaran pada kelas tertinggi suatu tingkatan sekolah dengan mendapatkan tanda tamat (ijazah).
  14. Jumlah jam kerja seluruhnya adalah jumlah jam kerja yang digunakan untuk bekerja (tidak termasuk jam kerja istirahat resmi dan jam kerja yang digunakan untuk hal-hal di luar pekerjaan).
  15. Lapangan usaha adalah bidang kegiatan dari pekerjaan/tempat
11. *Housekeeping, is unpaid activity to take care of the household chores in their own home e.g. housewives and or their children who are doing household work. Housekeeping activities undertaken by domestic worker are categorized as "work".*
  12. *Other activities, are activities other than those mentioned above, which includes activities that are doing actively, such as sport, picnics, social activities (actively involved in neighborhood and community services) and religious worship activities. Not included in other activities is private activities, such as sleep, relax, play, and do nothing.*
  13. *Educational attainment: the highest educational level completed by a person, verified with the receipt of a diploma or a letter of completion/ certificate.*
  14. *Total working hours is the total hours spent by an employee to perform all jobs (excluding the time used for other activities which are not classified as work).*
  15. *Industry is field of a person's activity or establishment. The classification*

bekerja di mana seseorang bekerja. Klasifikasi lapangan usaha mengikuti Klasifikasi Baku Lapangan Usaha Indonesia (KBLI) dalam 1 digit.

*of industries follows the Indonesia Standard Industrial Classification (KBLI) in one digit.*

16. Status pekerjaan adalah kedudukan seseorang dalam unit usaha/kegiatan dalam melakukan pekerjaan.
17. Berusaha sendiri tanpa dibantu orang lain adalah bekerja atau berusaha dengan menanggung risiko secara ekonomis, yaitu dengan tidak kembalinya ongkos produksi yang telah dikeluarkan dalam rangka usahanya tersebut, serta tidak menggunakan pekerja dibayar maupun pekerja tak dibayar, termasuk yang sifat pekerjaannya memerlukan teknologi atau keahlian khusus.
18. Berusaha dibantu buruh tidak tetap/buruh tidak dibayar adalah bekerja atau berusaha atas risiko sendiri, dan menggunakan buruh/pekerja tak dibayar dan atau buruh/pekerja tidak tetap.
19. Berusaha dibantu buruh tetap/buruh dibayar adalah berusaha atas risiko sendiri dan mempekerjakan paling sedikit satu orang buruh/pekerja tetap yang dibayar.
20. Buruh/karyawan/pegawai adalah seseorang yang bekerja pada
16. *Employment status is the status of a person at his place of work or establishment where he was employed.*
17. *Own-account worker is a person who works at his own risk without assisted by paid per mount worker or unpaid worker include technical job or skill job.*
18. *Employer assisted by temporary workers/unpaid worker is a person who works at his own risk and assisted by temporary worker/unpaid worker.*
19. *Employer assisted by permanent workers/paid workers is a person who does his business at her/his own risk at least one assisted by paid permanent worker.*
20. *Employee is a person who work permanently for other people or*

orang lain atau instansi/kantor/ perusahaan secara tetap dengan menerima upah/gaji baik berupa uang maupun barang. Buruh yang tidak mempunyai majikan tetap, tidak digolongkan sebagai buruh/ karyawan, tetapi sebagai pekerja bebas. Seseorang dianggap memiliki majikan tetap jika memiliki 1 majikan (orang/rumah tangga) yang sama dalam sebulan terakhir, khusus pada sektor bangunan batasannya tiga bulan. Apabila majikannya instansi/ lembaga, boleh lebih dari satu.

*institution/office/company and gains some money/cash or goods as wage/salary. Labor who have no permanent employer is not categorized as a laborer/ worker/ employee but casual worker. A laborers in general is considered to have a permanent employer if he has the same employer during the past month, particularly for building construction sector is 3 months. If the employer is an institution, more than 1 (one) employer is allowed.*

21. Pekerja bebas adalah seseorang yang bekerja pada orang lain/ majikan/institusi yang tidak tetap (lebih dari 1 majikan dalam sebulan terakhir) di usaha pertanian baik berupa usaha rumah tangga maupun bukan usaha rumah tangga, ataupun di nonpertanian atas dasar balas jasa dengan menerima upah atau imbalan baik berupa uang maupun barang, dan baik dengan sistem pembayaran harian maupun borongan

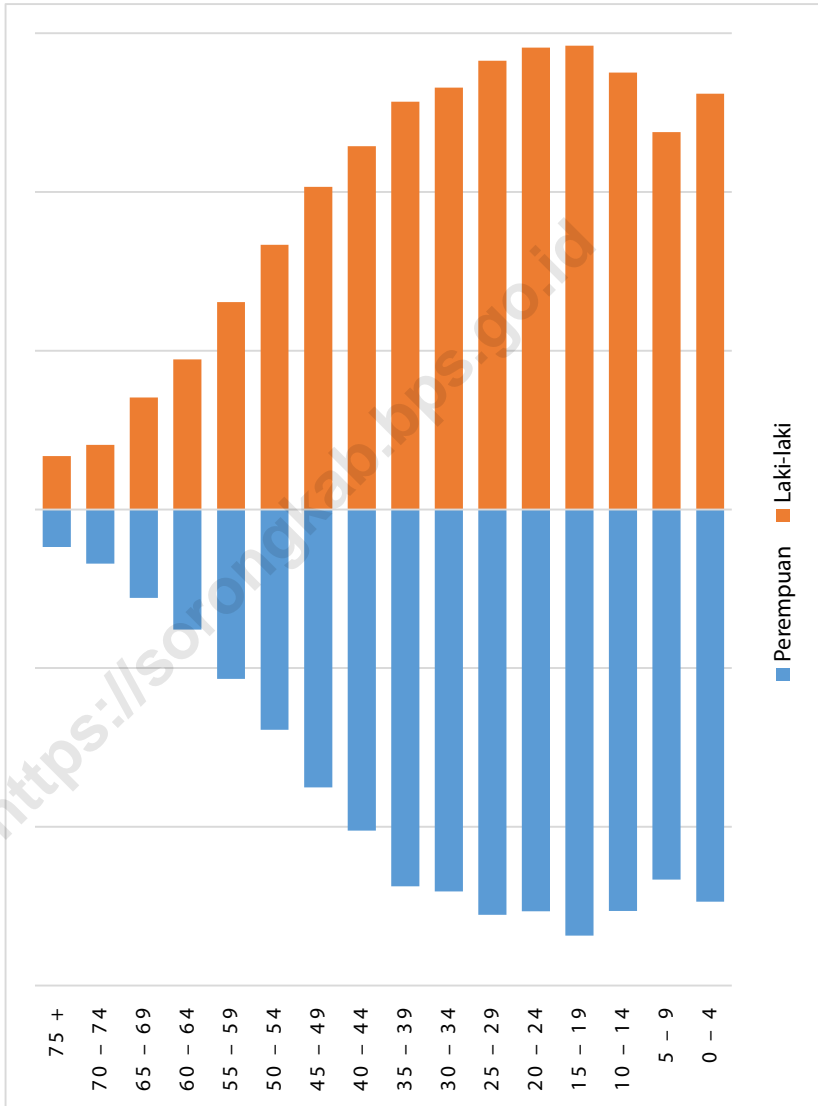
21. *Casual employee is a person who does not work permanently for other people/employer/ institution (more than 1 employer during the last 1 month) in agricultural sector, either home industry or not home industry, or in non-agricultural sector based on remuneration paid with money or goods, and based on daily or contact payment system.*

22. Pekerja tak dibayar adalah seseorang yang bekerja membantu usaha untuk memperoleh penghasilan/keuntungan yang dilakukan oleh salah seorang anggota rumah tangga atau bukan anggota rumah tangga tanpa mendapat upah/gaji.

22. *Unpaid worker is a person who intended to work without pay, either with money or good, in an establishment run by other members of the family, relative or neighbour.*

**Gambar** 3.1  
**Figures**

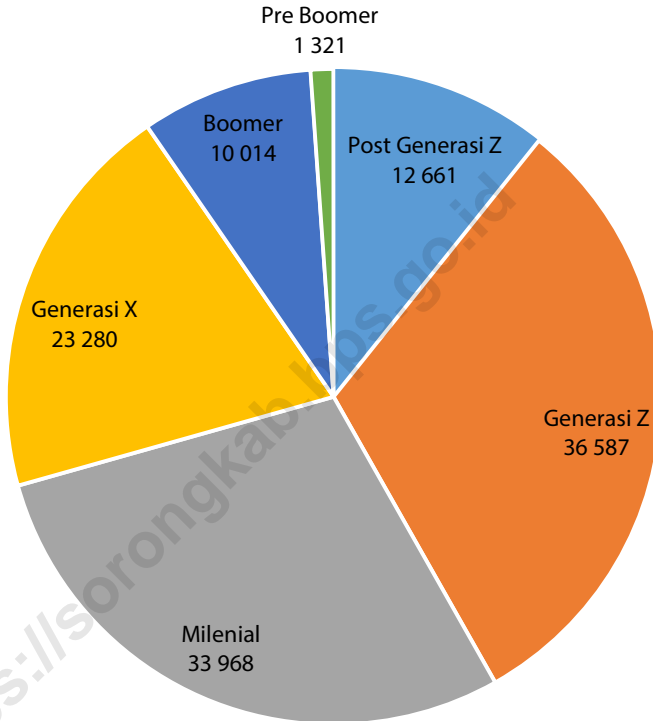
**Piramida Penduduk Kabupaten Sorong, 2020**  
**Population Pyramid of Sorong Regency, 2020**



Sumber/Source : BPS, Sensus Penduduk 2020/ BPS-Statistics Indonesia, Population Census 2020

**Gambar** 3.2  
**Figures**

**Penduduk Menurut Generasi di Kabupaten Sorong, 2020**  
**Population by Generation in Sorong Regency, 2020**



Sumber/Source : BPS, Sensus Penduduk 2020/ BPS-Statistics Indonesia, Population Census 2020

### 3.1 PENDUDUK POPULATION

**Tabel 3.1.1** Penduduk, Distribusi Persentase Penduduk, Kepadatan Penduduk, dan Rasio Jenis Kelamin Penduduk Menurut Distrik di Kabupaten Sorong, 2020  
*Population, Percentage Distribution of Population, Population Density, and Population Sex Ratio by Subdistrict in Sorong Regency, 2020*

Distrik Subdistrict	Jenis Kelamin Sex		Total Total
	Laki-laki Male	Perempuan Female	
(1)	(2)	(3)	(4)
Klaso	336	238	574
Saengkeduk	286	251	537
Makbon	1 611	1 589	3 200
Klayili	629	518	1 147
Beraur	480	402	882
Bagun	222	205	427
Botain	63	56	119
Klamono	3 155	2 470	5 625
Klasafet	508	478	986
Malabotom	554	531	1 085
Klabot	291	304	595
Buk	337	328	665
Klawak	412	379	791
Konhir	285	275	560
Hobard	177	174	351



Lanjutan Tabel/Continued Table 3.1.1

Distrik Subdistrict	Jenis Kelamin Sex		Total Total
	Laki-laki Male	Perempuan Female	
(1)	(2)	(3)	(4)
Salawati	6 419	5 672	12 091
Mayamuk	7 556	6 765	14 321
Moisigin	1 921	1 660	3 581
Seget	2 287	1 946	4 233
Segun	845	789	1 634
Salawati Selatan	630	582	1 212
Salawati Tengah	803	726	1 529
Aimas	22 083	19 931	42 014
Mariat	8 800	7 935	16 735
Sorong	388	397	785
Sayosa	558	462	1 020
Wemak	361	364	725
Sayosa Timur	207	199	406
Maudus	249	218	467
Sunook	203	179	382
<b>Sorong</b>	<b>62 656</b>	<b>56 023</b>	<b>118 679</b>

Lanjutan Tabel/*Continued Table 3.1.1*

<b>Distrik Subdistrict</b>	<b>Persentase Penduduk Percentage of Total Population (%)</b>	<b>Kepadatan Penduduk per km<sup>2</sup> Population Density per sq.km</b>	<b>Rasio Jenis Kelamin Population Sex Ratio</b>
(1)	(2)	(3)	(4)
Klaso	0,48	1,66	141,2
Saengkeduk	0,45	1,36	113,9
Makbon	2,70	4,64	101,4
Klayili	0,97	2,91	121,4
Beraur	0,74	1,63	119,4
Bagun	0,36	0,96	108,3
Botain	0,10	0,34	112,5
Klamono	4,74	11,41	127,7
Klasafet	0,83	4,00	106,3
Malabotom	0,91	2,45	104,3
Klabot	0,50	1,51	95,7
Buk	0,56	1,93	102,7
Klawak	0,67	1,34	108,7
Konhir	0,47	1,42	103,6
Hobard	0,30	1,02	101,7
Salawati	10,19	35,04	113,2
Mayamuk	12,07	26,41	111,7
Moisigin	3,02	8,07	115,7
Seget	3,57	9,54	117,5
Segun	1,38	3,68	107,1

Lanjutan Tabel/Continued Table 3.1.1

Distrik Subdistrict	Persentase Penduduk Percentage of Total Population (%)	Kepadatan Penduduk per km <sup>2</sup> Population Density per sq.km	Rasio Jenis Kelamin Population Sex Ratio
(1)	(2)	(3)	(4)
Salawati Selatan	1,02	4,10	108,2
Salawati Tengah	1,29	3,10	110,6
Aimas	35,40	60,88	110,8
Mariat	14,10	30,87	110,9
Sorong	0,66	1,77	97,7
Sayosa	0,86	2,56	120,8
Wemak	0,61	1,83	99,2
Sayosa Timur	0,34	1,03	104,0
Maudus	0,39	1,05	114,2
Sunook	0,32	1,10	113,4
<b>Sorong</b>	<b>100,00</b>	<b>9,08</b>	<b>111,8</b>

Sumber/Source: BPS, Sensus Penduduk 2020/ BPS-Statistics Indonesia, Population Census 2020

**Tabel**  
**Table** 3.1.2

**Jumlah Penduduk Menurut Kelompok Umur dan Jenis Kelamin di Kabupaten Sorong, 2020**  
*Population by Age Group and Sex in Sorong Regency, 2020*

Kelompok Umur <i>Age Group</i>	Jenis Kelamin <i>Sex</i>		Jumlah <i>Total</i>
	Laki-Laki <i>Male</i>	Perempuan <i>Female</i>	
(1)	(2)	(3)	(4)
0 – 4	5 241	4 945	10 186
5 – 9	4 754	4 666	9 420
10 – 14	5 506	5 060	10 566
15 – 19	5 846	5 371	11 217
20 – 24	5 819	5 065	10 884
25 – 29	5 655	5 109	10 764
30 – 34	5 316	4 815	10 131
35 – 39	5 140	4 749	9 889
40 – 44	4 578	4 048	8 626
45 – 49	4 066	3 501	7 567
50 – 54	3 334	2 778	6 112
55 – 59	2 612	2 134	4 746
60 – 64	1 892	1 514	3 406
65 – 69	1 410	1 114	2 524
70 – 74	813	682	1 495
75 +	674	472	1 146
<b>Jumlah/Total</b>	<b>62 656</b>	<b>56 023</b>	<b>118 679</b>

Sumber/Source: BPS, Sensus Penduduk 2020/ BPS-Statistics Indonesia, Population Census 2020

**Tabel**  
**Table 3.1.3****Jumlah Penduduk Menurut Distrik, Generasi dan Jenis Kelamin di Kabupaten Sorong, 2020**  
**Population by Subdistrict, Generation and Sex in Sorong Regency, 2020**

Distrik Subdistrict	Post Gen Z			Gen Z		
	Laki-laki Male	Perempuan Female	Total	Laki-laki Male	Perempuan Female	Total
(1)	(2)	(3)	(4)	(5)	(6)	(7)
Klaso	38	30	68	87	77	164
Saengkeduk	15	30	45	100	68	168
Makbon	180	171	351	603	532	1 135
Klayili	68	47	115	231	178	409
Beraur	39	29	68	177	131	308
Bagun	21	20	41	97	88	185
Botain	7	3	10	21	24	45
Klamono	298	264	562	936	855	1 791
Klasafet	58	64	122	175	154	329
Malabotom	56	51	107	160	187	347
Klabot	25	22	47	100	98	198
Buk	23	48	71	141	114	255
Klawak	40	31	71	151	152	303
Konhir	41	41	82	98	93	191
Hobard	14	16	30	64	68	132
Salawati	624	576	1 200	1 981	1 715	3 696
Mayamuk	875	798	1 673	2 337	2 095	4 432
Moisigin	196	179	375	556	529	1 085

Lanjutan Tabel/*Continued Table* 3.1.3

Distrik <i>Subdistrict</i>	Post Gen Z			Gen Z		
	Laki-laki <i>Male</i>	Perempuan <i>Female</i>	Total	Laki-laki <i>Male</i>	Perempuan <i>Female</i>	Total
(1)	(2)	(3)	(4)	(5)	(6)	(7)
Seget	197	177	374	774	706	1 480
Segun	76	51	127	258	298	556
Salawati Selatan	72	63	135	219	220	439
Salawati Tengah	59	77	136	275	261	536
Aimas	2 306	2 155	4 461	6 305	5 781	12 086
Mariat	985	919	1 904	2 605	2 367	4 972
Sorong	36	51	87	129	140	269
Sayosa	78	59	137	195	186	381
Wemak	53	56	109	120	137	257
Sayosa Timur	31	26	57	73	69	142
Maudus	26	33	59	84	76	160
Sunook	21	16	37	74	62	136
<b>Sorong</b>	<b>6 558</b>	<b>6 103</b>	<b>12 661</b>	<b>19 126</b>	<b>17 461</b>	<b>36 587</b>

Lanjutan Tabel/Continued Table 3.1.3

Distrik Subdistrict	Milenial			Gen X		
	Laki-laki Male	Perempuan Female	Total	Laki-laki Male	Perempuan Female	Total
(1)	(8)	(9)	(10)	(11)	(12)	(13)
Klaso	122	70	192	52	42	94
Saengkeduk	89	77	166	56	57	113
Makbon	435	451	886	248	255	503
Klayili	180	152	332	90	83	173
Beraur	118	111	229	98	85	183
Bagun	48	53	101	39	36	75
Botain	21	16	37	12	12	24
Klamono	1 093	765	1 858	601	433	1 034
Klasafet	137	132	269	90	90	180
Malabotom	158	135	293	100	101	201
Klabot	94	96	190	49	68	117
Buk	66	73	139	72	67	139
Klawak	101	95	196	85	83	168
Konhir	66	70	136	56	48	104
Hobard	40	54	94	41	25	66
Salawati	1 561	1 496	3 057	1 300	1 109	2 409
Mayamuk	1 951	1 872	3 823	1 476	1 252	2 728
Moisigin	608	493	1 101	343	284	627
Seget	635	534	1 169	447	340	787
Segun	233	214	447	166	148	314

Lanjutan Tabel/*Continued Table* 3.1.3

Distrik Subdistrict	Milenial			Gen X		
	Laki-laki Male	Perempuan Female	Total	Laki-laki Male	Perempuan Female	Total
(1)	(8)	(9)	(10)	(11)	(12)	(13)
Salawati Selatan	157	150	307	121	103	224
Salawati Tengah	212	204	416	158	115	273
Aimas	6 631	6 257	12 888	4 636	4 012	8 648
Mariat	2 391	2 230	4 621	1 837	1 613	3 450
Sorong	109	115	224	79	65	144
Sayosa	152	123	275	90	71	161
Wemak	85	89	174	67	58	125
Sayosa Timur	57	61	118	38	31	69
Maudus	71	55	126	46	40	86
Sunook	52	52	104	32	29	61
<b>Sorong</b>	<b>17 673</b>	<b>16 295</b>	<b>33 968</b>	<b>12 525</b>	<b>10 755</b>	<b>23 280</b>



Lanjutan Tabel/Continued Table 3.1.3

Distrik Subdistrict	Boomer			Pre Boomer		
	Laki-laki Male	Perempuan Female	Total	Laki-laki Male	Perempuan Female	Total
(1)	(14)	(15)	(16)	(17)	(18)	(19)
Klaso	32	17	49	4	1	5
Saengkeduk	22	15	37	4	4	8
Makbon	119	157	276	18	12	30
Klayili	53	53	106	5	4	9
Beraur	44	45	89	4	1	5
Bagun	16	7	23	1	1	2
Botain	2	1	3	-	-	-
Klamono	180	129	309	21	10	31
Klasafet	43	34	77	5	4	9
Malabotom	70	55	125	8	1	9
Klabot	21	20	41	2	-	2
Buk	33	26	59	2	-	2
Klawak	31	16	47	3	2	5
Konhir	23	23	46	1	-	1
Hobard	16	7	23	1	1	2
Salawati	757	627	1 384	149	99	248
Mayamuk	710	593	1 303	127	79	206
Moisigin	186	153	339	22	13	35
Seget	203	172	375	25	14	39
Segun	93	68	161	17	7	24

Lanjutan Tabel/*Continued Table* 3.1.3

Distrik Subdistrict	Boomer			Pre Boomer		
	Laki-laki Male	Perempuan Female	Total	Laki-laki Male	Perempuan Female	Total
(1)	(14)	(15)	(16)	(17)	(18)	(19)
Salawati Selatan	54	44	98	7	2	9
Salawati Tengah	88	67	155	8	1	9
Aimas	1 815	1 419	3 234	217	170	387
Mariat	765	647	1 412	129	95	224
Sorong	32	22	54	2	2	4
Sayosa	32	20	52	2	1	3
Wemak	30	19	49	1	2	3
Sayosa Timur	6	12	18	2	-	2
Maudus	18	13	31	3	1	4
Sunook	22	17	39	2	2	4
<b>Sorong</b>	<b>5 516</b>	<b>4 498</b>	<b>10 014</b>	<b>792</b>	<b>529</b>	<b>1 321</b>

Sumber/Source: BPS, Sensus Penduduk 2020/ BPS-Statistics Indonesia, Population Census 2020

### 3.2 KETENAGAKERJAAN EMPLOYMENT

**Tabel 3.2.1** Jumlah Penduduk Berumur 15 Tahun Keatas Menurut Jenis Kegiatan Selama Seminggu yang Lalu dan Jenis Kelamin di Kabupaten Sorong, 2020  
*Population Aged 15 Years and Over by Type of Activity During The Previous Week and Sex in Sorong Regency, 2020*

Kegiatan Utama <i>Main Activity</i>	Jenis Kelamin <i>Sex</i>		Jumlah <i>Total</i>
	Laki-Laki <i>Male</i>	Perempuan <i>Female</i>	
(1)	(2)	(3)	(4)
<b>Angkatan Kerja</b> <i>Economically Active</i>	<b>25 970</b>	<b>16 467</b>	<b>42 437</b>
Bekerja / <i>Working</i>	24 992	16 048	41 040
Pengangguran / <i>Unemployment</i>	978	419	1 397
<b>Bukan Angkatan Kerja</b> <i>Economically Inactive</i>	<b>9 480</b>	<b>14 169</b>	<b>23 649</b>
Sekolah / <i>Attending School</i>	3 185	3 264	6 449
Mengurus Rumah Tangga / <i>Housekeeping</i>	4 642	10 099	14 741
Lainnya / <i>Others</i>	1 653	806	2 459
<b>Jumlah/Total</b>	<b>35 450</b>	<b>30 636</b>	<b>66 086</b>

Sumber/Source: BPS, Survei Angkatan Kerja Nasional (Sakernas) Agustus / BPS-Statistics Indonesia, August National Labor Force Survey

**Tabel** 3.2.2  
**Table**

**Penduduk Berumur 15 Tahun ke Atas Menurut Pendidikan Tertinggi yang Ditamatkan dan Jenis Kegiatan Selama Seminggu yang Lalu di Kabupaten Sorong, 2020**  
*Population 15 Years of Age and Over by Educational Attainment and Type of Activity During the Previous Week in Sorong Regency, 2020*

Pendidikan Tertinggi yang Ditamatkan <sup>1</sup> <i>Educational Attainment<sup>1</sup></i>	Angkatan Kerja <i>Economically Active</i>			Persentase Bekerja terhadap Angkatan Kerja <i>Percentage of Working to Economically Active</i>
	Bekerja <i>Working</i>	Pengangguran <sup>2</sup> <i>Unemployment<sup>2</sup></i>	Jumlah Angkatan Kerja <i>Total of Economically Active</i>	
(1)	(2)	(3)	(4)	(5)
0	14 021	98	14 119	99,31
1	7 345	243	7 588	96,80
2	8 155	749	8 904	91,59
3	4 415	105	4 520	97,68
4	1 626	-	1 626	100,00
5	5 478	202	5 680	96,44
<b>Jumlah / Total</b>	<b>41 040</b>	<b>1 397</b>	<b>42 437</b>	<b>96,71</b>

Lanjutan Tabel/Continued Table 3.2.2

Pendidikan Tertinggi yang Ditamatkan <sup>1</sup> <i>Educational Attainment<sup>1</sup></i>	Bukan Angkatan Kerja <i>Not Economically Active</i>	Jumlah <i>Total</i>	Persentase Angkatan Kerja terhadap Penduduk Usia Kerja <i>Percentage of Economically Active to Working Age Population</i>
(1)	(6)	(7)	(8)
0	7 599	21 718	65,01
1	6 076	13 664	55,53
2	6 278	15 182	58,65
3	2 284	6 804	66,43
4	150	1 776	91,55
5	1 262	6 942	81,82
<b>Jumlah / Total</b>	<b>23 649</b>	<b>66 086</b>	<b>64,21</b>

Catatan/Note: <sup>1</sup> 0. ≤ Sekolah Dasar (SD) / ≤ *Primary School*  
 1. Sekolah Menengah Pertama / *Junior High School*  
 2. Sekolah Menengah Atas / *Senior High School*  
 3. Sekolah Menengah Kejuruan / *Vocational High School*  
 4. Diploma I/II/III / *Diploma I/II/III*  
 5. Universitas / *University*

<sup>2</sup> 1. Mencari pekerjaan / *Looking for work*  
 2. Mempersiapkan usaha / *Establishing a new business/firm*  
 3. Merasa tidak mungkin mendapat pekerjaan / *Hopeless of job*  
 4. Sudah punya pekerjaan tetapi belum mulai bekerja / *Have a job in future start*

Sumber/Source: BPS, Survei Angkatan Kerja Nasional (Sakernas) Agustus / *BPS-Statistics Indonesia, August National Labor Force Survey*

**Tabel**  
**Table** 3.2.3

**Penduduk Berumur 15 Tahun Ke Atas yang Bekerja Selama Seminggu yang Lalu Menurut Status Pekerjaan Utama dan Jenis Kelamin di Kabupaten Sorong, 2020**  
*Population 15 Years of Age and Over who Worked During The Previous Week by Main Employment Status and Sex in Sorong Regency, 2020*

Status Pekerjaan Utama <i>Main Employment Status</i>	Jenis Kelamin <i>Sex</i>		Jumlah <i>Total</i>
	Laki-Laki <i>Male</i>	Perempuan <i>Female</i>	
(1)	(2)	(3)	(4)
Berusaha sendiri <i>Own account worker</i>	6 361	3 966	10 327
Berusaha dibantu buruh tidak tetap/buruh tidak dibayar <i>Employer assisted by temporary worker/unpaid worker</i>	4 332	2 091	6 423
Berusaha dibantu buruh tetap/buruh dibayar <i>Employer assisted by permanent worker/paid worker</i>	672	80	752
Buruh/Karyawan/Pegawai <i>Employee</i>	10 498	4 660	15 158
Pekerja bebas di pertanian <i>Casual agricultural worker</i>	63	55	118
Pekerja bebas di non pertanian <i>Casual non agricultural worker</i>	1 200	144	1 344
Pekerja keluarga/tak dibayar <i>Family worker/unpaid worker</i>	1 866	5 052	6 918
<b>Jumlah / Total</b>	<b>24 992</b>	<b>16 048</b>	<b>41 040</b>

Sumber/Source: BPS, Survei Angkatan Kerja Nasional (Sakernas) Agustus / BPS-Statistics Indonesia, August National Labor Force Survey

**Tabel**  
**Table** 3.2.4

**Penduduk Berumur 15 Tahun Ke Atas yang Bekerja Selama Seminggu yang Lalu Menurut Lapangan Pekerjaan Utama dan Jenis Kelamin di Kabupaten Sorong, 2020**

*Population 15 Years of Age and Over who Worked During the Previous Week by Main Industry and Sex in Sorong Regency, 2020*

Lapangan Pekerjaan Utama <i>Main Industry</i>	Jenis Kelamin/Sex		Jumlah <i>Total</i>
	Laki-Laki <i>Male</i>	Perempuan <i>Female</i>	
(1)	(2)	(3)	(4)
Pertanian, Kehutanan, dan Perikanan/ <i>Agriculture, Forestry, and Fishing</i>	8 355	5 621	13 976
Pertambangan dan Penggalian/ <i>Mining and Quarrying</i>	749	43	792
Industri Pengolahan/ <i>Manufacturing</i>	3 178	1152	4 330
Pengadaan Listrik dan Gas/ <i>Electricity and Gas</i>	237	-	237
Pengadaan Air; Pengelolaan Sampah, Limbah, & Daur Ulang/ <i>Water Supply; Sewerage, Waste Management, &amp; Remediation Activities</i>	-	-	-
Konstruksi/ <i>Construction</i>	3 278	-	3 278
Perdagangan Besar & Eceran; Reparasi Mobil dan Sepeda Motor/ <i>Wholesale &amp; Retail Trade; Repair of Motor Vehicles &amp; Motorcycles</i>	2 846	4 080	6 926
Transportasi dan Pergudangan/ <i>Transportation and Storage</i>	1 761	127	1 888
Penyediaan Akomodasi dan Makan Minum/ <i>Accommodation and Food Service Activities</i>	417	855	1 272
Informasi dan Komunikasi/ <i>Information and Communication</i>	-	78	78
Jasa Keuangan dan Asuransi/ <i>Financial and Insurance Activities</i>	70	122	192
Real Estat/ <i>Real Estate Activities</i>	-	-	-
Jasa Perusahaan/ <i>Business Activities</i>	328	-	328
Administrasi Pemerintahan, Pertahanan, dan Jaminan Sosial Wajib/ <i>Public Administration and Defence; Compulsory Social Security</i>	2 485	383	2 868
Jasa Pendidikan/ <i>Education</i>	848	2 425	3 273
Jasa Kesehatan dan Kegiatan Sosial/ <i>Human Health and Social Work Activities</i>	120	784	904
Jasa Lainnya/ <i>Other Services Activities</i>	320	378	698
<b>Jumlah/Total</b>	<b>24 992</b>	<b>16 048</b>	<b>41 040</b>

Sumber/Source: BPS, Survei Angkatan Kerja Nasional (Sakernas) Agustus / BPS-Statistics Indonesia, August National Labor Force Survey

**Tabel**  
**Table** 3.2.5

**Penduduk Berumur 15 Tahun Ke Atas yang Bekerja Selama Seminggu yang Lalu Menurut Jumlah Jam Kerja Pada Pekerjaan Utama dan Jenis Kelamin di Kabupaten Sorong, 2020**  
*Population 15 Years of Age and Over who Worked During the Previous Week by Total Working Hours on Main Job and Sex in Sorong Regency, 2020*

Jumlah Jam Kerja pada Pekerjaan Utama <i>Total Working Hours on Main Job</i>	Jenis Kelamin <i>Sex</i>		Jumlah Total
	Laki-Laki <i>Male</i>	Perempuan <i>Female</i>	
(1)	(2)	(3)	(4)
0 <sup>1</sup>	717	563	1 280
1 – 4	53	108	161
5 – 9	942	664	1 606
10 – 14	592	473	1 065
15 – 19	1 008	1 335	2 343
20 – 24	1 590	2 583	4 173
25 – 34	2 947	3 301	6 248
35 – 44	5 928	2 985	8 913
45 – 54	6 520	1 492	8 012
55 – 59	2 919	1 279	4 198
60 – 74	1 069	761	1 830
75 +	707	504	1 211
<b>Jumlah/Total</b>	<b>24 992</b>	<b>16 048</b>	<b>41 040</b>

Catatan/Note: <sup>1</sup> Sementara tidak bekerja / *Temporarily not working*

Sumber/Source: BPS, Survei Angkatan Kerja Nasional (Sakernas) Agustus / *BPS-Statistics Indonesia, August National Labor Force Survey*



**Tabel**  
**Table** 3.2.6

**Penduduk Berumur 15 Tahun Ke Atas yang Bekerja Selama Seminggu yang Lalu Menurut Jumlah Jam Kerja Seluruhnya dan Jenis Kelamin di Kabupaten Sorong, 2020**  
*Population 15 Years of Age and Over who Worked During the Previous Week by Total Working Hours and Sex in Sorong Regency, 2020*

Jumlah Jam Kerja Seluruhnya <i>Total Working Hours</i>	Jenis Kelamin <i>Sex</i>		Jumlah <i>Total</i>
	Laki-Laki <i>Male</i>	Perempuan <i>Female</i>	
(1)	(2)	(3)	(4)
0 <sup>1</sup>	717	563	1 280
1 – 4	53	108	161
5 – 9	820	664	1 484
10 – 14	592	395	987
15 – 19	814	1 276	2 090
20 – 24	1 323	2 394	3 717
25 – 34	3 301	3 187	6 488
35 – 44	5 013	3 101	8 114
45 – 54	6 608	1 470	8 078
55 – 59	3 314	1 416	4 730
60 – 74	1 730	970	2 700
75 +	707	504	1 211
<b>Jumlah/Total</b>	<b>24 992</b>	<b>16 048</b>	<b>41 040</b>

Catatan/Note: <sup>1</sup> Sementara tidak bekerja / *Temporarily not working*

Sumber/Source: BPS, Survei Angkatan Kerja Nasional (Sakernas) Agustus / *BPS-Statistics Indonesia, August National Labor Force Survey*

**Tabel**  
**Table** 3.2.7

**Penduduk Berumur 15 Tahun Ke Atas Menurut Jenis Kelamin, Kelompok Umur, dan Jenis Kegiatan Selama Seminggu yang Lalu di Kabupaten Sorong, 2020**  
*Population 15 Years of Age and Over by Sex, Age Group and Type of Activity During the Previous Week in Sorong Regency, 2020*

Kelompok Umur <i>Age Group</i>	Jenis Kegiatan Selama Seminggu yang Lalu <i>Type of Activity During the Previous Week</i>				
	Bekerja <i>Working</i>	Pengangguran <i>Working</i>	Sekolah <i>Attending School</i>	Mengurus Rumah Tangga <i>House Keeping</i>	Lainnya <i>Others</i>
(1)	(2)	(3)	(4)	(5)	(6)
<b>Laki-laki/Male</b>					
15 – 19	1 214	124	2 017	589	90
20 – 24	1 831	325	880	277	289
25 – 29	2 977	108	288	335	190
30 – 34	3 571	50	-	269	-
35 – 39	3 244	194	-	359	103
40 – 44	2 740	177	-	799	-
45 – 49	2 503	-	-	497	-
50 – 54	2 382	-	-	136	48
55 – 59	1 703	-	-	424	80
60 +	2 827	-	-	957	853
<b>Jumlah/Total</b>	<b>24 992</b>	<b>978</b>	<b>3 185</b>	<b>4 642</b>	<b>1 653</b>

Lanjutan Tabel/*Continued Table 3.2.7*

Kelompok Umur <i>Age Group</i>	Jenis Kegiatan Selama Seminggu yang Lalu <i>Type of Activity During the Previous Week</i>				
	Bekerja <i>Working</i>	Pengangguran <i>Working</i>	Sekolah <i>Attending School</i>	Mengurus Rumah Tangga <i>House Keeping</i>	Lainnya <i>Others</i>
(1)	(2)	(3)	(4)	(5)	(6)
<b>Perempuan/<i>Female</i></b>					
15 – 19	704	55	2 400	552	-
20 – 24	1 378	-	816	1 045	-
25 – 29	1 727	258	48	1 370	-
30 – 34	1 898	106	-	1 477	-
35 – 39	2 330	-	-	1 070	107
40 – 44	1 842	-	-	942	39
45 – 49	1 862	-	-	1 040	79
50 – 54	1 447	-	-	725	-
55 – 59	1 138	-	-	715	-
60 +	1 722	-	-	1 163	581
<b>Jumlah/<i>Total</i></b>	<b>16 048</b>	<b>419</b>	<b>3 264</b>	<b>10 099</b>	<b>806</b>

Lanjutan Tabel/*Continued Table 3.2.7*

Kelompok Umur <i>Age Group</i>	Jenis Kegiatan Selama Seminggu yang Lalu <i>Type of Activity During the Previous Week</i>				
	Bekerja <i>Working</i>	Pengangguran <i>Working</i>	Sekolah <i>Attending School</i>	Mengurus Rumah Tangga <i>House Keeping</i>	Lainnya <i>Others</i>
(1)	(2)	(3)	(4)	(5)	(6)
<b>Laki-laki+Perempuan/Male+Female</b>					
15 – 19	1 918	179	4 417	1 141	90
20 – 24	3 209	325	1 696	1 322	289
25 – 29	4 704	366	336	1 705	190
30 – 34	5 469	156	-	1 746	-
35 – 39	5 574	194	-	1 429	210
40 – 44	4 582	177	-	1 741	39
45 – 49	4 365	-	-	1 537	79
50 – 54	3 829	-	-	861	48
55 – 59	2 841	-	-	1 139	80
60 +	4 549	-	-	2 120	1 434
<b>Jumlah/Total</b>	<b>41 040</b>	<b>1 397</b>	<b>6 449</b>	<b>14 741</b>	<b>2 459</b>

Sumber/Source: BPS, Survei Angkatan Kerja Nasional (Sakernas) Agustus / *BPS-Statistics Indonesia, August National Labor Force Survey*





04

**SOSIAL DAN KESEJAHTERAAN RAKYAT**  
***SOCIAL AND WELFARE***



**PENJELASAN TEKNIS****TECHNICAL NOTES**

- |  |   |
|--|---|
| <p>1. Setiap tahun, BPS rutin menyelenggarakan survei yang khusus diperuntukkan untuk mendapatkan informasi mengenai keadaan sosial ekonomi masyarakat, yang dinamakan Survei Sosial Ekonomi Nasional (SUSENAS). SUSENAS dirancang untuk memperoleh data dalam bidang pendidikan, kesehatan, perumahan, sosial budaya, konsumsi/ pengeluaran, pendapatan rumah tangga, dan indikator sosial ekonomi lainnya.</p> | <p>1. <i>Every year, BPS conducted a routine surveyspecificallytargetedtoobtain information on socioeconomic conditions of society, called the National Social Economic Survey (SUSENAS). SUSENAS is designed to obtain data in the field of education, health, housing, social, cultural, consumption/expenditure, household income, and other socioeconomic indicators.</i></p> |
| <p>2. Tidak/belum pernah bersekolah adalah anggota ruta berumur 5 tahun ke atas yang tidak pernah atau belum pernah terdaftar dan tidak pernah/belum pernah aktif mengikuti pendidikan baik di suatu jenjang pendidikan formal maupun non formal (Paket A/B/C), termasuk juga yang tamat/belum tamat taman kanak-kanak tetapi tidak melanjutkan ke sekolah dasar.</p>  | <p>2. <i>Not/never attending school is household member aged 5 years and over who has never attended or never been registered in a formal or non formal education (Package A, B, and C). Those who just completed kindergarten are considered as never attended school.</i></p>   |
| <p>3. Pendidikan formal adalah jalur pendidikan yang terstruktur dan berjenjang yang terdiri atas pendidikan dasar, menengah, dan pendidikan tinggi, meliputi SD/MI/ sederajat, SMP/MTs/ sederajat, SMA/MA/ sederajat, dan Perguruan Tinggi.</p>   | <p>3. <i>Formal education is the hierarchically structured, chronologically graded education system, includes primary school, secondary school, and tertiary school.</i></p>  |



4. Pendidikan non formal adalah jalur pendidikan diluar pendidikan formal yang dapat dilaksanakan secara terstruktur dan berjenjang, meliputi pendidikan kecakapan hidup (kursus), Pendidikan Anak Usia Dini (PAUD), pendidikan kepemudaan, pendidikan pemberdayaan perempuan, pendidikan keaksaraan, pendidikan keterampilan, dan pelatihan kerja, pendidikan kesetaraan (paket A, B, C), serta pendidikan lainnya untuk mengembangkan kemampuan peserta didik.
  5. Masih bersekolah adalah anggota ruta berumur 5 tahun ke atas yang terdaftar dan aktif mengikuti pendidikan baik di suatu jenjang pendidikan formal maupun non formal (Paket A/B/C). Termasuk bagi mahasiswa yang sedang cuti dianggap masih bersekolah.
  6. Tidak bersekolah lagi adalah anggota ruta berumur 5 tahun ke atas yang pernah terdaftar dan aktif mengikuti pendidikan baik di jenjang pendidikan formal maupun non formal (Paket A/B/C), tetapi pada saat pencacahan tidak terdaftar atau tidak aktif mengikuti pendidikan lagi.
  7. Pendidikan tertinggi yang ditamatkan adalah jenjang pendidikan tertinggi yang ditamatkan oleh seseorang,
4. *Non formal education is any organised educational activity outside the established formal system, which can organised structured and graded, includes life skills education, early childhood education, youth education, empowerment education, literacy education, vocational education, and job training, education equality (Package A, B, C) and other education which objective to develop ability of learners.*
  5. *Attending school is household member aged 5 years and over who is currently attending formal or non formal education (Package A, B, and C). College student who postpones his/her study is considered as attending school.*
  6. *Not attending school anymore is household member aged 5 years and over who had enrolled and participated in formal or non formal education (Package A, B, and C), but currently does not attend school.*
  7. *Highest Educational Attainment is the highest education level completed by an individual.*

ditandai dengan sertifikat/ijazah.

- |   |  |
|---|--|
| <p>8. Tamat sekolah adalah menyelesaikan pelajaran yang ditandai dengan lulus ujian akhir pada kelas atau tingkat terakhir suatu jenjang pendidikan di sekolah negeri maupun swasta dengan mendapatkan tanda tamat belajar/ijazah. Seseorang yang belum mengikuti pelajaran pada kelas tertinggi tetapi telah mengikuti ujian akhir dan lulus dianggap tamat sekolah.</p> | <p>8. <i>Completed particular level of education is someone who has completed particular level of education in private or public school and accepting graduation certificate. Someone who has never attended the highest grade but passed the final exam is considered as completed particular level of education.</i></p> |
| <p>9. Dapat membaca dan menulis artinya dapat membaca dan menulis kata-kata/kalimat sederhana dengan suatu aksara tertentu.</p>   | <p>9. <i>Able to read and write is the ability to read and write at least a simple sentence in any letter of alphabets.</i></p>  |
| <p>10. Angka Partisipasi Sekolah (APS) adalah proporsi penduduk pada kelompok umur jenjang pendidikan tertentu yang masih bersekolah terhadap penduduk pada kelompok umur tersebut.</p>   | <p>10. <i>School Enrollment Ratio is the population of a certain age group with the status still school divided by the population age group.</i></p>   |
| <p>11. Angka Partisipasi Murni (APM) adalah proporsi penduduk pada kelompok umur jenjang pendidikan tertentu yang masih bersekolah pada jenjang pendidikan yang sesuai dengan kelompok umurnya terhadap penduduk pada kelompok umur tersebut.</p>   | <p>11. <i>Net Enrollment Ratio (NER) is enrollment of the official age group for a given level of education expressed as a percentage of the corresponding population.</i></p>   |
| <p>12. Rumah Sakit adalah tempat pemeriksaan dan perawatan</p>  | <p>12. <i>Hospital is a place of examinations and medical care, usually under the</i></p>  |

kehatan, biasanya berada di bawah pengawasan dokter/ tenaga medis.

*supervision of doctors / medical staf.*

13. Rumah Sakit Bersalin adalah rumah sakit khusus untuk persalinan, dilengkapi pelayanan spesialis pemeriksaan kehamilan, persalinan, rawat inap dan rawat jalan ibu dan anak yang berada di bawah pengawasan dokter spesialis kandungan.

13. *Maternity Hospital is a specialized hospital for childbirth, has specialist inspection service to pregnancy, childbirth, hospitalization and outpatient for mothers and children that is under the supervision of an obstetrician.*

14. Rumah Bersalin adalah sarana pelayanan kesehatan dengan izin sebagai rumah bersalin, dilengkapi pelayanan pemeriksaan kehamilan, persalinan serta pemeriksaan ibu dan anak yang berada di bawah pengawasan bidan senior.

14. *Maternity House is health care facility with a license as a maternity house, equipped with prenatal care, childbirth and examination of mothers and children which is under the supervision of a senior midwife.*

15. Poliklinik adalah sarana kesehatan yang dipakai untuk pelayanan berobat jalan, biasanya berada di bawah pengawasan dokter/ tenaga medis.

15. *Polyclinic is a health facility in which to get outpatient services, usually under the control of doctor/ medical personnel.*

16. Puskesmas (Pusat Kesehatan Masyarakat) adalah unit pelaksana teknis dinas kesehatan kabupaten/ kota yang mempunyai fungsi utama sebagai penyelenggara pelayanan kesehatan tingkat pertama. Wilayah kerja puskesmas maksimal adalah satu distrik dan untuk dapat menjangkau wilayah kerjanya, puskesmas mempunyai jaringan pelayanan yang meliputi

16. *Public Health Center is technical implementation unit of regency health department that have the primary function as a first-level health care providers. The working area standard of public health center is one district and to reach their working areas, public health centers have a service network covering subsidiary of public health center, mobile public health center units, and midwife*

unit Puskesmas Pembantu (Pustu), unit Puskesmas Keliling (Puskel), dan unit bidan desa/komunitas (Peraturan Menteri Kesehatan RI No. 75 Tahun 2014 Tentang Pusat Kesehatan Masyarakat).

*units (Regulation of the Minister of Health of Indonesia Number 75 Year 2014 about Public Health Center).*

17. Puskesmas Pembantu (Pustu) yaitu unit pelayanan kesehatan masyarakat yang membantu kegiatan Puskesmas di sebagian wilayah kerja.
18. Pos Pelayanan Terpadu (Posyandu) adalah unit pelayanan kesehatan, baik yang dikelola pemerintah maupun kelompok masyarakat yang memberikan pelayanan kesehatan anak, khususnya balita.
19. Apotek adalah suatu tempat tertentu yang digunakan untuk melakukan pekerjaan kefarmasian, dan penyaluran/penjualan obat atau bahan farmasi dan perbekalan kesehatan lainnya kepada masyarakat yang dikelola oleh tenaga apoteker (Peraturan Menteri Kesehatan RI No. 1332 Tahun 2002 Tentang Perubahan Atas Peraturan Menteri Kesehatan RI No. 922/MENKES/PER/X/1993 Tentang Ketentuan dan Tata Cara Pemberian Izin Apotek).
20. Imunisasi adalah memasukkan kuman atau racun penyakit tertentu yang sudah dilemahkan (vaksin) ke dalam tubuh dengan cara disuntik atau diminum
17. *Health Center Assistant (Pustu) is a public health service units that help PHC activities in some work areas.*
18. *Integrated Servive Post (Posyandu) is a unit of health services, either managed by government and society who provide health services to children, especially toddlers.*
19. *Pharmacy is a specific place that is used for pharmaceutical jobs, and distribution/sale of drugs/ pharmaceuticals and other medical supplies to people that are administered by trained pharmacist (Regulation of the Minister of Health of Indonesia Number 1332 Year 2002 about the Changes of Regulation of the Minister of Health of Indonesia Number 922/MENKES/PER/X/1993 about Pro-vision and Procedures for Administration of Licensed Pharmacies).*
20. *Immunization is putting enervated microbe of a certain disease into human body by injection or drinking (dropping into mouth) to make the body immune to that*

(ditetaskan dalam mulut) dengan maksud agar terjadi kekebalan tubuh terhadap penyakit tersebut.

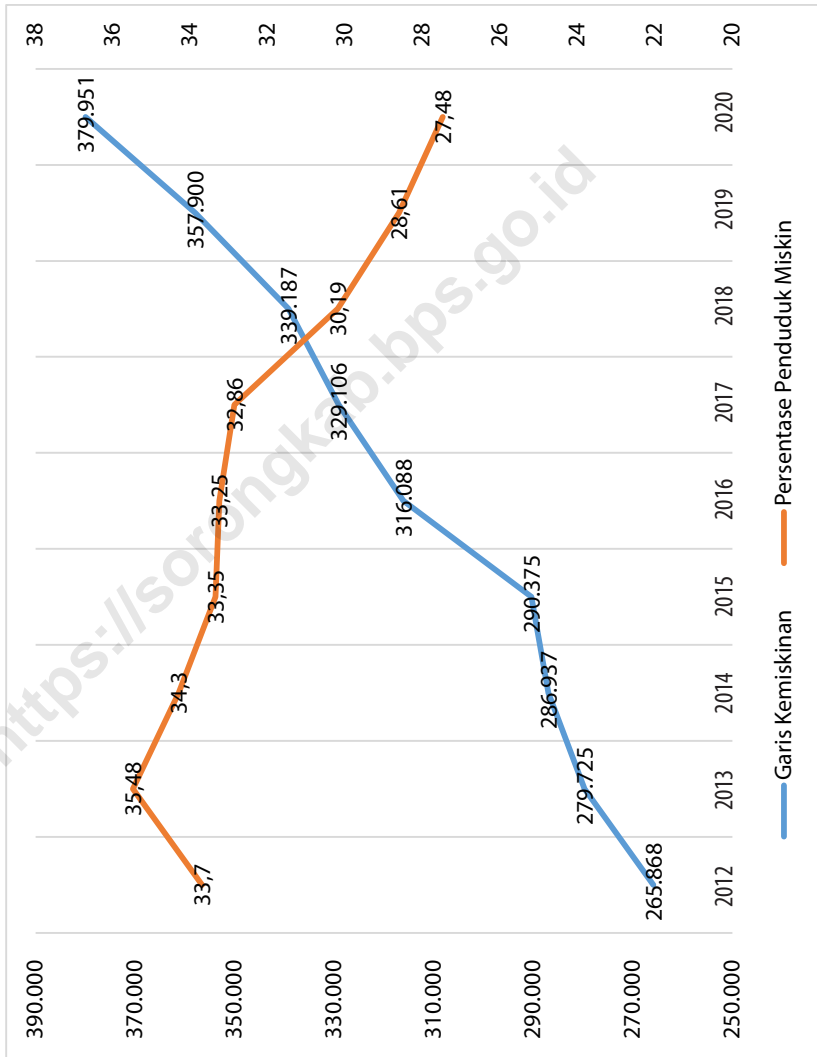
21. Bencana Alam adalah peristiwa atau serangkaian peristiwa yang mengancam dan mengganggu kehidupan / penghidupan masyarakat yang disebabkan oleh faktor alam antara lain berupa gempa bumi, tsunami, gunung meletus, banjir, kekeringan, angin topan, dan tanah longsor sehingga mengakibatkan kerugian materi maupun non-materi.
  22. Untuk mengukur kemiskinan, BPS menggunakan konsep kemampuan memenuhi kebutuhan dasar (basic needs approach). Dengan pendekatan ini, kemiskinan dipandang sebagai ketidakmampuan dari sisi ekonomi untuk memenuhi kebutuhan dasar makanan dan bukan makanan yang diukur dari sisi pengeluaran. Metode yang digunakan adalah menghitung Garis Kemiskinan (GK), yang terdiri dari dua komponen yaitu Garis Kemiskinan Makanan (GKM) dan Garis Kemiskinan Non-Makanan (GKNM). Penghitungan Garis Kemiskinan dilakukan secara terpisah untuk daerah perkotaan dan perdesaan.
21. *Natural Disaster is an event or series of events that threaten and disrupt the lives and livelihoods caused by natural factors such as: earthquake, tsunami, volcanic eruption, flood, flash flood, drought, typhoon/ cyclone, and landslide so it can lead to result in loss of material and nonmaterial.*
  22. *To measure poverty, BPS-Statistics Indonesia has used the concept of basic needs approach. Therefore, poverty is viewed as economic inability to fulfill food and non-food basic needs which are measured by consumption/expenditure. The method used is calculating poverty line, which consists of two components that are Food Poverty Line (FPL) and Non-Food Poverty Line (NFPL). The poverty line was calculated separately for urban and rural areas.*

23. Penduduk miskin adalah penduduk yang memiliki rata-rata pengeluaran per kapita per bulan di bawah Garis Kemiskinan.
23. *A person whose expenditure per capita per month is below the poverty line is considered to be poor.*
24. GKM merupakan nilai pengeluaran kebutuhan minimum makanan yang disetarakan dengan 2.100 kkalori per kapita per hari. GKNM adalah kebutuhan minimum untuk perumahan, sandang, pendidikan, kesehatan, dan kebutuhan dasar lainnya.
24. *The Food Poverty Line refers to the daily minimum requirement of 2.100 kcal per capita per day. The Non-Food Poverty Line refers to the minimum requirement for household necessities for clothing, education, health, and other basic individual needs.*

<https://sorongkab.bps.go.id>

**Gambar** 4.1  
**Figures**

**Garis Kemiskinan dan Persentase Penduduk Miskin di Kabupaten Sorong, 2012–2020**  
**Poverty Line and Percentage of Poor People in Sorong Regency, 2012–2020**



Sumber/Source : BPS, Survei Sosial Ekonomi Nasional Maret / BPS-Statistics Indonesia, March National Socioeconomic Survey

#### 4.1 PENDIDIKAN EDUCATION

**Tabel 4.1.1** Jumlah Sekolah, Guru, dan Murid Taman Kanak-Kanak (TK) di Bawah Kementerian Pendidikan dan Kebudayaan Menurut Distrik di Kabupaten Sorong, 2019/2020 dan 2020/2021  
*Number of Schools, Teachers, and Pupils in Kindergarten Under The Ministry of Education and Culture by Subdistrict in Sorong Regency, 2019/2020 and 2020/2021*

Distrik Subdistrict	Sekolah/Schools		Guru <sup>1</sup> /Teachers <sup>1</sup>		Murid/Pupils	
	2019/2020	2020/2021	2019/2020	2020/2021	2019/2020	2020/2021
(1)	(2)	(3)	(4)	(5)	(6)	(7)
Klaso	-	-	-	-	-	-
Saengkeduk	-	-	-	-	-	-
Makbon	2	2	2	2	32	15
Klayili	-	-	-	-	-	-
Beraur	-	-	-	-	-	-
Bagun	-	-	-	-	-	-
Botain	-	-	-	-	-	-
Klamono	4	4	6	4	57	15
Klasafet	-	-	-	-	-	-
Malabotom	-	-	-	-	-	-
Klabot	-	-	-	-	-	-
Buk	-	-	-	-	-	-
Klawak	-	-	-	-	-	-
Konhir	-	-	-	-	-	-
Hobard	-	-	-	-	-	-



Lanjutan Tabel/Continued Table 4.1.1

Distrik Subdistrict	Sekolah/Schools		Guru <sup>1</sup> /Teachers <sup>1</sup>		Murid/Pupils	
	2019/2020	2020/2021	2019/2020	2020/2021	2019/2020	2020/2021
(1)	(2)	(3)	(4)	(5)	(6)	(7)
Salawati	16	15	22	17	250	195
Mayamuk	6	6	15	13	130	90
Moisigin	2	3	4	9	31	49
Seget	1	1	1	1	12	10
Segun	-	-	-	-	-	-
Salawati Selatan	1	1	4	2	21	23
Salawati Tengah	-	-	-	-	-	-
Aimas	16	16	30	34	451	428
Mariat	5	5	15	12	174	120
Sorong	-	1	-	1	-	30
Sayasa	-	-	-	-	-	-
Wemak	-	-	-	-	-	-
Sayasa Timur	-	-	-	-	-	-
Maudus	-	-	-	-	-	-
Sunook	-	-	-	-	-	-
<b>Sorong</b>	<b>53</b>	<b>54</b>	<b>99</b>	<b>95</b>	<b>1 158</b>	<b>975</b>

Catatan/Note: <sup>1</sup> Jumlah guru termasuk kepala sekolah dan guru / The total of teachers including headmaster and teacher

Sumber/Source: Dinas Pendidikan dan Kebudayaan Kabupaten Sorong / Educations and Culture Office of Sorong Regency

**Tabel**  
**Table** 4.1.2

**Jumlah Sekolah, Guru, dan Murid Sekolah Dasar (SD)  
di Bawah Kementerian Pendidikan dan Kebudayaan  
Menurut Distrik di Kabupaten Sorong, 2019/2020 dan  
2020/2021**

***Number of Schools, Teachers, and Pupils in Primary Schools  
Under The Ministry of Education and Culture by Subdistrict  
in Sorong Regency, 2019/2020 and 2020/2021***

Distrik Subdistrict	Sekolah/Schools					
	Negeri/Public		Swasta/Private		Jumlah/Total	
	2019/2020	2020/2021	2019/2020	2020/2021	2019/2020	2020/2021
(1)	(2)	(3)	(4)	(5)	(6)	(7)
Klaso	2	1	1	1	3	2
Saengkeduk	3	4	-	-	3	4
Makbon	6	6	4	4	10	10
Klayili	3	3	2	2	5	5
Beraur	2	2	2	2	4	4
Bagun	1	1	-	-	1	1
Botain	-	-	-	-	-	-
Klamono	5	5	3	3	8	8
Klasafet	-	-	-	-	-	-
Malabotom	2	2	-	-	2	2
Klabot	2	2	-	-	2	2
Buk	-	-	1	1	1	1
Klawak	4	3	-	-	4	3
Konhir	-	1	-	-	-	1
Hobard	-	-	-	-	-	-
Salawati	9	9	2	2	11	11

Lanjutan Tabel/Continued Table 4.1.2

Distrik Subdistrict	Sekolah/Schools					
	Negeri/Public		Swasta/Private		Jumlah/Total	
	2019/2020	2020/2021	2019/2020	2020/2021	2019/2020	2020/2021
(1)	(2)	(3)	(4)	(5)	(6)	(7)
Mayamuk	9	9	4	4	13	13
Moisigin	6	6	1	1	7	7
Seget	4	4	3	3	7	7
Segun	5	5	1	1	6	6
Salawati Selatan	5	2	2	1	7	3
Salawati Tengah	-	3	-	1	-	4
Aimas	13	13	6	6	19	19
Mariat	7	7	2	2	9	9
Sorong	1	1	-	-	1	1
Sayosa	6	5	-	-	6	5
Wemak	-	1	-	-	-	1
Sayosa Timur	1	1	-	-	1	1
Maudus	1	1	2	1	3	2
Sunook	-	-	-	1	-	1
<b>Sorong</b>	<b>97</b>	<b>97</b>	<b>36</b>	<b>36</b>	<b>133</b>	<b>133</b>

Lanjutan Tabel/*Continued Table* 4.1.2

Distrik Subdistrict	Guru <sup>1</sup> /Teachers <sup>1</sup>					
	Negeri/Public		Swasta/Private		Jumlah/Total	
	2019/2020	2020/2021	2019/2020	2020/2021	2019/2020	2020/2021
(1)	(8)	(9)	(10)	(11)	(12)	(13)
Klaso	6	2	4	4	10	6
Saengkeduk	12	17	-	-	12	17
Makbon	28	28	13	15	41	43
Klayili	11	11	7	7	18	18
Beraur	9	9	7	7	16	16
Bagun	6	7	-	-	6	7
Botain	-	-	-	-	-	-
Klamono	21	25	17	17	38	42
Klasafet	-	-	-	-	-	-
Malabotom	10	11	-	-	10	11
Klabot	8	9	-	-	8	9
Buk	-	-	2	4	2	4
Klawak	12	12	-	-	12	12
Konhir	-	4	-	-	-	4
Hobard	-	-	-	-	-	-
Salawati	75	69	6	5	81	74
Mayamuk	75	77	20	20	95	97
Moisigin	35	34	2	1	37	35
Seget	15	17	14	14	29	31

Lanjutan Tabel/Continued Table 4.1.2

Distrik Subdistrict	Guru <sup>1</sup> /Teachers <sup>1</sup>					
	Negeri/Public		Swasta/Private		Jumlah/Total	
	2019/2020	2020/2021	2019/2020	2020/2021	2019/2020	2020/2021
(1)	(8)	(9)	(10)	(11)	(12)	(13)
Segun	18	18	5	5	23	23
Salawati Selatan	24	12	4	1	28	13
Salawati Tengah	-	12	-	3	-	15
Aimas	161	161	40	41	201	202
Mariat	62	62	17	17	79	79
Sorong	8	8	-	-	8	8
Sayosa	20	18	-	-	20	18
Wemak	-	1	-	-	-	1
Sayosa Timur	3	4	-	-	3	4
Maudus	2	3	3	1	5	4
Sunook	-	-	-	1	-	1
<b>Sorong</b>	<b>621</b>	<b>631</b>	<b>161</b>	<b>163</b>	<b>782</b>	<b>794</b>

Lanjutan Tabel/*Continued Table 4.1.2*

Distrik Subdistrict	Murid/Pupils					
	Negeri/Public		Swasta/Private		Jumlah/Total	
	2019/2020	2020/2021	2019/2020	2020/2021	2019/2020	2020/2021
(1)	(8)	(9)	(10)	(11)	(12)	(13)
Klaso	91	63	63	55	154	118
Saengkeduk	266	288	-	-	266	288
Makbon	460	461	181	201	641	662
Klayili	95	91	162	146	257	237
Beraur	175	177	141	135	316	312
Bagun	135	144	-	-	135	144
Botain	-	-	-	-	-	-
Klamono	359	376	364	337	723	713
Klasafet	-	-	-	-	-	-
Malabotom	86	88	-	-	86	88
Klabot	118	121	-	-	118	121
Buk	-	-	122	84	122	84
Klawak	278	195	-	-	278	195
Konhir	-	118	-	-	-	118
Hobard	-	-	-	-	-	-
Salawati	1 062	1 028	76	79	1 138	1 107
Mayamuk	1 100	1 119	343	358	1 443	1 477
Moisigin	498	492	38	38	536	530
Seget	305	327	432	423	737	750

Lanjutan Tabel/*Continued Table 4.1.2*

Distrik Subdistrict	Murid/Pupils					
	Negeri/Public		Swasta/Private		Jumlah/Total	
	2019/2020	2020/2021	2019/2020	2020/2021	2019/2020	2020/2021
(1)	(8)	(9)	(10)	(11)	(12)	(13)
Segun	304	305	74	76	378	381
Salawati Selatan	501	219	132	43	633	262
Salawati Tengah	-	258	-	99	-	357
Aimas	2 792	2 759	820	928	3 612	3 687
Mariat	1 034	1 083	163	157	1 197	1 240
Sorong	66	65	-	-	66	65
Sayosa	496	482	-	-	496	482
Wemak	-	62	-	-	-	62
Sayosa Timur	66	80	-	-	66	80
Maudus	81	77	40	31	121	108
Sunook	-	-	-	22	-	22
<b>Sorong</b>	<b>10 368</b>	<b>10 478</b>	<b>3 151</b>	<b>3 212</b>	<b>13 519</b>	<b>13 690</b>

Catatan/Note: <sup>1</sup> Jumlah guru termasuk kepala sekolah dan guru/*The total of teachers including headmaster and teacher*

Sumber/Source: Kementerian Pendidikan dan Kebudayaan, Data Semester Ganjil/*Ministry of Educations and Culture, Odd Semester Data*

**Tabel**  
**Table** 4.1.3

**Jumlah Sekolah, Guru, dan Murid Sekolah Menengah Pertama (SMP) di Bawah Kementerian Pendidikan dan Kebudayaan Menurut Distrik di Kabupaten Sorong, 2019/2020 dan 2020/2021**  
***Number of Schools, Teachers, and Pupils in Lower Secondary Schools Under The Ministry of Education and Culture by Subdistrict in Sorong Regency, 2019/2020 and 2020/2021***

Distrik Subdistrict	Sekolah/Schools					
	Negeri/Public		Swasta/Private		Jumlah/Total	
	2019/2020	2020/2021	2019/2020	2020/2021	2019/2020	2020/2021
(1)	(2)	(3)	(4)	(5)	(6)	(7)
Klaso	1	1	-	-	1	1
Saengkeduk	1	1	-	-	1	1
Makbon	2	2	-	-	2	2
Klayili	2	2	-	-	2	2
Beraur	1	1	-	-	1	1
Bagun	1	1	-	-	1	1
Botain	-	-	-	-	-	-
Klamono	2	2	-	-	2	2
Klasafet	-	-	-	-	-	-
Malabotom	1	1	-	-	1	1
Klabot	-	-	-	-	-	-
Buk	-	-	1	1	1	1
Klawak	1	1	-	-	1	1
Konhir	-	-	-	-	-	-
Hobard	-	-	-	-	-	-



Lanjutan Tabel/Continued Table 4.1.3

Distrik Subdistrict	Sekolah/Schools					
	Negeri/Public		Swasta/Private		Jumlah/Total	
	2019/2020	2020/2021	2019/2020	2020/2021	2019/2020	2020/2021
(1)	(2)	(3)	(4)	(5)	(6)	(7)
Salawati	3	3	2	2	5	5
Mayamuk	2	2	2	2	4	4
Moisigin	3	3	-	-	3	3
Seget	1	1	-	-	1	1
Segun	1	1	-	-	1	1
Salawati Selatan	2	2	-	-	2	2
Salawati Tengah	-	-	-	-	-	-
Aimas	5	5	3	4	8	9
Mariat	1	1	3	3	4	4
Sorong	-	-	-	-	-	-
Sayosa	2	2	-	-	2	2
Wemak	-	-	-	-	-	-
Sayosa Timur	-	-	-	-	-	-
Maudus	1	1	-	-	1	1
Sunook	-	-	-	-	-	-
<b>Sorong</b>	<b>33</b>	<b>33</b>	<b>11</b>	<b>12</b>	<b>44</b>	<b>45</b>

Lanjutan Tabel/*Continued Table* 4.1.3

Distrik Subdistrict	Guru <sup>1</sup> /Teachers <sup>1</sup>					
	Negeri/Public		Swasta/Private		Jumlah/Total	
	2019/2020	2020/2021	2019/2020	2020/2021	2019/2020	2020/2021
(1)	(8)	(9)	(10)	(11)	(12)	(13)
Klaso	3	3	-	-	3	3
Saengkeduk	6	6	-	-	6	6
Makbon	13	12	-	-	13	12
Klayili	12	9	-	-	12	9
Beraur	6	8	-	-	6	8
Bagun	9	8	-	-	9	8
Botain	-	-	-	-	-	-
Klamono	23	21	-	-	23	21
Klasafet	-	-	-	-	-	-
Malabotom	10	11	-	-	10	11
Klabot	-	-	-	-	-	-
Buk	-	-	4	4	4	4
Klawak	7	5	-	-	7	5
Konhir	-	-	-	-	-	-
Hobard	-	-	-	-	-	-
Salawati	39	39	28	27	67	66
Mayamuk	29	28	17	17	46	45
Moisigin	23	23	-	-	23	23
Seget	11	12	-	-	11	12

Lanjutan Tabel/Continued Table 4.1.3

Distrik Subdistrict	Guru <sup>1</sup> /Teachers <sup>1</sup>					
	Negeri/Public		Swasta/Private		Jumlah/Total	
	2019/2020	2020/2021	2019/2020	2020/2021	2019/2020	2020/2021
(1)	(8)	(9)	(10)	(11)	(12)	(13)
Segun	6	6	-	-	6	6
Salawati Selatan	13	14	-	-	13	14
Salawati Tengah	-	-	-	-	-	-
Aimas	87	90	39	35	126	125
Mariat	24	24	22	21	46	45
Sorong	-	-	-	-	-	-
Sayosa	14	12	-	-	14	12
Wemak	-	-	-	-	-	-
Sayosa Timur	-	-	-	-	-	-
Maudus	3	3	-	-	3	3
Sunook	-	-	-	-	-	-
<b>Sorong</b>	<b>338</b>	<b>334</b>	<b>110</b>	<b>104</b>	<b>448</b>	<b>438</b>

Lanjutan Tabel/*Continued Table* 4.1.3

Distrik Subdistrict	Murid/Pupils					
	Negeri/Public		Swasta/Private		Jumlah/Total	
	2019/2020	2020/2021	2019/2020	2020/2021	2019/2020	2020/2021
(1)	(8)	(9)	(10)	(11)	(12)	(13)
Klaso	42	54	-	-	42	54
Saengkeduk	131	130	-	-	131	130
Makbon	177	190	-	-	177	190
Klayili	45	42	-	-	45	42
Beraur	21	24	-	-	21	24
Bagun	44	38	-	-	44	38
Botain	-	-	-	-	-	-
Klamono	273	263	-	-	273	263
Klasafet	-	-	-	-	-	-
Malabotom	70	67	-	-	70	67
Klabot	-	-	-	-	-	-
Buk	-	-	64	69	64	69
Klawak	28	60	-	-	28	60
Konhir	-	-	-	-	-	-
Hobard	-	-	-	-	-	-
Salawati	335	349	313	311	648	660
Mayamuk	335	338	227	236	562	574
Moisigin	180	190	-	-	180	190
Seget	250	290	-	-	250	290

Lanjutan Tabel/Continued Table 4.1.3

Distrik Subdistrict	Murid/Pupils					
	Negeri/Public		Swasta/Private		Jumlah/Total	
	2019/2020	2020/2021	2019/2020	2020/2021	2019/2020	2020/2021
(1)	(8)	(9)	(10)	(11)	(12)	(13)
Segun	48	39	-	-	48	39
Salawati Selatan	147	150	-	-	147	150
Salawati Tengah	-	-	-	-	-	-
Aimas	1 178	1 189	658	651	1 836	1 840
Mariat	322	322	226	286	548	608
Sorong	-	-	-	-	-	-
Sayosa	62	74	-	-	62	74
Wemak	-	-	-	-	-	-
Sayosa Timur	-	-	-	-	-	-
Maudus	26	35	-	-	26	35
Sunook	-	-	-	-	-	-
<b>Sorong</b>	<b>3 714</b>	<b>3 844</b>	<b>1 488</b>	<b>1 553</b>	<b>5 202</b>	<b>5 397</b>

Catatan/Note: <sup>1</sup> Jumlah guru termasuk kepala sekolah dan guru/The total of teachers including headmaster and teacher

Sumber/Source: Kementerian Pendidikan dan Kebudayaan, Data Semester Ganjil/Ministry of Educations and Culture, Odd Semester Data

**Tabel**  
**Table** 4.1.4

**Jumlah Sekolah, Guru, dan Murid Sekolah Menengah Atas (SMA) di Bawah Kementerian Pendidikan dan Kebudayaan Menurut Distrik di Kabupaten Sorong, 2019/2020 dan 2020/2021**  
*Number of Schools, Teachers, and Pupils in Upper Secondary Schools Under The Ministry of Education and Culture by Subdistrict in Sorong Regency, 2019/2020 and 2020/2021*

Distrik Subdistrict	Sekolah/Schools					
	Negeri/Public		Swasta/Private		Jumlah/Total	
	2019/2020	2020/2021	2019/2020	2020/2021	2019/2020	2020/2021
(1)	(2)	(3)	(4)	(5)	(6)	(7)
Klaso	-	-	-	-	-	-
Saengkeduk	-	-	-	-	-	-
Makbon	1	1	-	-	1	1
Klayili	-	-	-	-	-	-
Beraur	1	1	-	-	1	1
Bagun	-	-	-	-	-	-
Botain	-	-	-	-	-	-
Klamono	1	1	-	-	1	1
Klasafet	-	-	-	-	-	-
Malabotom	-	-	-	-	-	-
Klabot	-	-	-	-	-	-
Buk	-	-	-	-	-	-
Klawak	-	-	-	-	-	-
Konhir	-	-	-	-	-	-
Hobard	-	-	-	-	-	-

Lanjutan Tabel/Continued Table 4.1.4

Distrik Subdistrict	Sekolah/Schools					
	Negeri/Public		Swasta/Private		Jumlah/Total	
	2019/2020	2020/2021	2019/2020	2020/2021	2019/2020	2020/2021
(1)	(2)	(3)	(4)	(5)	(6)	(7)
Salawati	1	1	1	1	2	2
Mayamuk	1	1	2	2	3	3
Moisigin	-	-	1	1	1	1
Seget	1	1	-	-	1	1
Segun	1	1	-	-	1	1
Salawati Selatan	1	1	-	-	1	1
Salawati Tengah	-	-	-	-	-	-
Aimas	2	2	2	2	4	4
Mariat	1	1	1	1	2	2
Sorong	-	-	-	-	-	-
Sayosa	-	-	-	-	-	-
Wemak	-	-	-	-	-	-
Sayosa Timur	-	-	-	-	-	-
Maudus	-	-	-	-	-	-
Sunook	-	-	-	-	-	-
<b>Sorong</b>	<b>11</b>	<b>11</b>	<b>7</b>	<b>7</b>	<b>18</b>	<b>18</b>

Lanjutan Tabel/*Continued Table* 4.1.4

Distrik Subdistrict	Guru <sup>1</sup> /Teachers <sup>1</sup>					
	Negeri/ <i>Public</i>		Swasta/ <i>Private</i>		Jumlah/ <i>Total</i>	
	2019/2020	2020/2021	2019/2020	2020/2021	2019/2020	2020/2021
(1)	(8)	(9)	(10)	(11)	(12)	(13)
Klaso	-	-	-	-	-	-
Saengkeduk	-	-	-	-	-	-
Makbon	8	13	-	-	8	13
Klayili	-	-	-	-	-	-
Beraur	6	5	-	-	6	5
Bagun	-	-	-	-	-	-
Botain	-	-	-	-	-	-
Klamono	20	19	-	-	20	19
Klasafet	-	-	-	-	-	-
Malabotom	-	-	-	-	-	-
Klabot	-	-	-	-	-	-
Buk	-	-	-	-	-	-
Klawak	-	-	-	-	-	-
Konhir	-	-	-	-	-	-
Hobard	-	-	-	-	-	-
Salawati	30	30	12	12	42	42
Mayamuk	16	16	17	18	33	34
Moisigin	-	-	6	5	6	5
Seget	13	13	-	-	13	13



Lanjutan Tabel/Continued Table 4.1.4

Distrik Subdistrict	Guru <sup>1</sup> /Teachers <sup>1</sup>					
	Negeri/Public		Swasta/Private		Jumlah/Total	
	2019/2020	2020/2021	2019/2020	2020/2021	2019/2020	2020/2021
(1)	(8)	(9)	(10)	(11)	(12)	(13)
Segun	12	12	-	-	12	12
Salawati Selatan	7	7	-	-	7	7
Salawati Tengah	-	-	-	-	-	-
Aimas	62	68	35	33	97	101
Mariat	20	20	10	10	30	30
Sorong	-	-	-	-	-	-
Sayosa	-	-	-	-	-	-
Wemak	-	-	-	-	-	-
Sayosa Timur	-	-	-	-	-	-
Maudus	-	-	-	-	-	-
Sunook	-	-	-	-	-	-
<b>Sorong</b>	<b>194</b>	<b>203</b>	<b>80</b>	<b>78</b>	<b>274</b>	<b>281</b>

Lanjutan Tabel/*Continued Table* 4.1.4

Distrik Subdistrict	Murid/Pupils					
	Negeri/Public		Swasta/Private		Jumlah/Total	
	2019/2020	2020/2021	2019/2020	2020/2021	2019/2020	2020/2021
(1)	(8)	(9)	(10)	(11)	(12)	(13)
Klaso	-	-	-	-	-	-
Saengkeduk	-	-	-	-	-	-
Makbon	100	103	-	-	100	103
Klayili	-	-	-	-	-	-
Beraur	25	38	-	-	25	38
Bagun	-	-	-	-	-	-
Botain	-	-	-	-	-	-
Klamono	182	192	-	-	182	192
Klasafet	-	-	-	-	-	-
Malabotom	-	-	-	-	-	-
Klabot	-	-	-	-	-	-
Buk	-	-	-	-	-	-
Klawak	-	-	-	-	-	-
Konhir	-	-	-	-	-	-
Hobard	-	-	-	-	-	-
Salawati	331	334	85	84	416	418
Mayamuk	156	158	78	75	234	233
Moisigin	-	-	42	35	42	35
Seget	137	140	-	-	137	140

Lanjutan Tabel/Continued Table 4.1.4

Distrik Subdistrict	Murid/Pupils					
	Negeri/Public		Swasta/Private		Jumlah/Total	
	2019/2020	2020/2021	2019/2020	2020/2021	2019/2020	2020/2021
(1)	(8)	(9)	(10)	(11)	(12)	(13)
Segun	57	61	-	-	57	61
Salawati Selatan	84	82	-	-	84	82
Salawati Tengah	-	-	-	-	-	-
Aimas	937	915	413	453	1 350	1 368
Mariat	188	158	34	35	222	193
Sorong	-	-	-	-	-	-
Sayosa	-	-	-	-	-	-
Wemak	-	-	-	-	-	-
Sayosa Timur	-	-	-	-	-	-
Maudus	-	-	-	-	-	-
Sunook	-	-	-	-	-	-
<b>Sorong</b>	<b>2 197</b>	<b>2 181</b>	<b>652</b>	<b>682</b>	<b>2 849</b>	<b>2 863</b>

Catatan/Note: <sup>1</sup> Jumlah guru termasuk kepala sekolah dan guru/The total of teachers including headmaster and teacher

Sumber/Source: Kementerian Pendidikan dan Kebudayaan, Data Semester Ganjil/Ministry of Educations and Culture, Odd Semester Data

**Tabel**  
**Table** 4.1.5

**Jumlah Sekolah, Guru, dan Murid Sekolah Menengah Kejuruan (SMK) di Bawah Kementerian Pendidikan dan Kebudayaan Menurut Distrik di Kabupaten Sorong, 2019/2020 dan 2020/2021**

***Number of Schools, Teachers, and Pupils in Vocational High Schools Under The Ministry of Education and Culture by Subdistrict in Sorong Regency, 2019/2020 and 2020/2021***

Distrik Subdistrict	Sekolah/Schools					
	Negeri/Public		Swasta/Private		Jumlah/Total	
	2019/2020	2020/2021	2019/2020	2020/2021	2019/2020	2020/2021
(1)	(2)	(3)	(4)	(5)	(6)	(7)
Klaso	-	-	-	-	-	-
Saengkeduk	-	-	-	-	-	-
Makbon	-	-	-	-	-	-
Klayili	-	-	-	-	-	-
Beraur	-	-	-	-	-	-
Bagun	-	-	-	-	-	-
Botain	-	-	-	-	-	-
Klamono	-	-	-	-	-	-
Klasafet	-	-	-	-	-	-
Malabotom	-	-	-	-	-	-
Klabot	-	-	-	-	-	-
Buk	-	-	-	-	-	-
Klawak	-	-	-	-	-	-
Konhir	-	-	-	-	-	-
Hobard	-	-	-	-	-	-

Lanjutan Tabel/Continued Table 4.1.5

Distrik Subdistrict	Sekolah/Schools					
	Negeri/Public		Swasta/Private		Jumlah/Total	
	2019/2020	2020/2021	2019/2020	2020/2021	2019/2020	2020/2021
(1)	(2)	(3)	(4)	(5)	(6)	(7)
Salawati	1	1	1	1	2	2
Mayamuk	-	-	1	1	1	1
Moisigin	-	-	-	-	-	-
Seget	-	-	-	-	-	-
Segun	-	-	-	-	-	-
Salawati Selatan	-	-	-	-	-	-
Salawati Tengah	-	-	-	-	-	-
Aimas	1	1	3	3	4	4
Mariat	-	-	-	-	-	-
Sorong	-	-	-	-	-	-
Sayosa	-	-	-	-	-	-
Wemak	-	-	-	-	-	-
Sayosa Timur	-	-	-	-	-	-
Maudus	-	-	-	-	-	-
Sunook	-	-	-	-	-	-
<b>Sorong</b>	<b>2</b>	<b>2</b>	<b>5</b>	<b>5</b>	<b>7</b>	<b>7</b>

Lanjutan Tabel/*Continued Table 4.1.5*

Distrik Subdistrict	Guru <sup>1</sup> /Teachers <sup>1</sup>					
	Negeri/Public		Swasta/Private		Jumlah/Total	
	2019/2020	2020/2021	2019/2020	2020/2021	2019/2020	2020/2021
(1)	(8)	(9)	(10)	(11)	(12)	(13)
Klaso	-	-	-	-	-	-
Saengkeduk	-	-	-	-	-	-
Makbon	-	-	-	-	-	-
Klayili	-	-	-	-	-	-
Beraur	-	-	-	-	-	-
Bagun	-	-	-	-	-	-
Botain	-	-	-	-	-	-
Klamono	-	-	-	-	-	-
Klasafet	-	-	-	-	-	-
Malabotom	-	-	-	-	-	-
Klabot	-	-	-	-	-	-
Buk	-	-	-	-	-	-
Klawak	-	-	-	-	-	-
Konhir	-	-	-	-	-	-
Hobard	-	-	-	-	-	-
Salawati	16	15	11	12	27	27
Mayamuk	-	-	24	27	24	27
Moisigin	-	-	-	-	-	-
Seget	-	-	-	-	-	-

Lanjutan Tabel/Continued Table 4.1.5

Distrik Subdistrict	Guru <sup>1</sup> /Teachers <sup>1</sup>					
	Negeri/Public		Swasta/Private		Jumlah/Total	
	2019/2020	2020/2021	2019/2020	2020/2021	2019/2020	2020/2021
(1)	(8)	(9)	(10)	(11)	(12)	(13)
Segun	-	-	-	-	-	-
Salawati Selatan	-	-	-	-	-	-
Salawati Tengah	-	-	-	-	-	-
Aimas	55	59	31	38	86	97
Mariat	-	-	-	-	-	-
Sorong	-	-	-	-	-	-
Sayosa	-	-	-	-	-	-
Wemak	-	-	-	-	-	-
Sayosa Timur	-	-	-	-	-	-
Maudus	-	-	-	-	-	-
Sunook	-	-	-	-	-	-
<b>Sorong</b>	<b>71</b>	<b>74</b>	<b>66</b>	<b>77</b>	<b>137</b>	<b>151</b>

Lanjutan Tabel/*Continued Table 4.1.5*

Distrik Subdistrict	Murid/Pupils					
	Negeri/Public		Swasta/Private		Jumlah/Total	
	2019/2020	2020/2021	2019/2020	2020/2021	2019/2020	2020/2021
(1)	(8)	(9)	(10)	(11)	(12)	(13)
Klaso	-	-	-	-	-	-
Saengkeduk	-	-	-	-	-	-
Makbon	-	-	-	-	-	-
Klayili	-	-	-	-	-	-
Beraur	-	-	-	-	-	-
Bagun	-	-	-	-	-	-
Botain	-	-	-	-	-	-
Klamono	-	-	-	-	-	-
Klasafet	-	-	-	-	-	-
Malabotom	-	-	-	-	-	-
Klabot	-	-	-	-	-	-
Buk	-	-	-	-	-	-
Klawak	-	-	-	-	-	-
Konhir	-	-	-	-	-	-
Hobard	-	-	-	-	-	-
Salawati	120	109	43	62	163	171
Mayamuk	-	-	419	470	419	470
Moisigin	-	-	-	-	-	-
Seget	-	-	-	-	-	-



Lanjutan Tabel/Continued Table 4.1.5

Distrik Subdistrict	Murid/Pupils					
	Negeri/Public		Swasta/Private		Jumlah/Total	
	2019/2020	2020/2021	2019/2020	2020/2021	2019/2020	2020/2021
(1)	(8)	(9)	(10)	(11)	(12)	(13)
Segun	-	-	-	-	-	-
Salawati Selatan	-	-	-	-	-	-
Salawati Tengah	-	-	-	-	-	-
Aimas	944	971	221	388	1 165	1 359
Mariat	-	-	-	-	-	-
Sorong	-	-	-	-	-	-
Sayosa	-	-	-	-	-	-
Wemak	-	-	-	-	-	-
Sayosa Timur	-	-	-	-	-	-
Maudus	-	-	-	-	-	-
Sunook	-	-	-	-	-	-
<b>Sorong</b>	<b>1 064</b>	<b>1 080</b>	<b>683</b>	<b>920</b>	<b>1 747</b>	<b>2 000</b>

Catatan/Note: <sup>1</sup> Jumlah guru termasuk kepala sekolah dan guru/The total of teachers including headmaster and teacher

Sumber/Source: Kementerian Pendidikan dan Kebudayaan, Data Semester Ganjil/Ministry of Educations and Culture, Odd Semester Data

**Tabel**  
**Table** 4.1.6

**Jumlah Desa<sup>1</sup>/Kelurahan yang Memiliki Fasilitas Sekolah Menurut Distrik dan Tingkat Pendidikan di Kabupaten Sorong, 2018–2020**  
**Number of Villages<sup>1</sup>/Kelurahan Having Educational Facilities by Subdistrict and Educational Level in Sorong Regency, 2018–2020**

Distrik Subdistrict	Sekolah Dasar Primary School			Sekolah Menengah Pertama Junior High School		
	2018	2019	2020	2018	2019	2020
(1)	(2)	(3)	(4)	(5)	(6)	(7)
Klaso	1	1	1	1	1	1
Saengkeduk	2	2	2	-	-	-
Makbon	10	10	11	2	2	2
Klayili	4	5	4	2	2	1
Beraur	5	4	4	1	1	1
Bagun	1	1	1	1	1	1
Botain	-	-	-	-	-	-
Klamono	4	4	4	2	1	1
Klasafet	2	2	2	-	-	-
Malabotom	4	3	3	1	1	1
Klabot	2	2	2	-	-	-
Buk	1	1	1	1	1	1
Klawak	1	2	2	1	1	1
Konhir	1	1	1	-	-	-
Hobard	-	1	1	-	-	-
Salawati	7	7	11	5	5	5
Mayamuk	9	9	12	4	4	3
Moisigin	7	7	7	3	3	3

Lanjutan Tabel/Continued Table 4.1.6

Distrik Subdistrict	Sekolah Dasar Primary School			Sekolah Menengah Pertama Junior High School		
	2018	2019	2020	2018	2019	2020
(1)	(2)	(3)	(4)	(5)	(6)	(7)
Seget	6	6	6	1	1	1
Segun	6	6	6	1	1	1
Salawati Selatan	3	3	3	1	1	1
Salawati Tengah	4	4	4	-	1	1
Aimas	13	13	18	9	8	8
Mariat	6	6	10	3	5	3
Sorong	2	1	1	-	-	-
Sayosa	2	2	2	2	2	2
Wemak	3	4	4	-	-	-
Sayosa Timur	1	1	1	-	-	-
Maudus	1	1	2	1	1	1
Sunook	2	1	1	-	-	-
<b>Sorong</b>	<b>110</b>	<b>110</b>	<b>127</b>	<b>42</b>	<b>43</b>	<b>39</b>

Lanjutan Tabel/*Continued Table* 4.1.6

Distrik Subdistrict	Sekolah Menengah Atas Senior High School			Sekolah Menengah Kejuruan Vocational High School		
	2018	2019	2020	2018	2019	2020
(1)	(8)	(9)	(10)	(11)	(12)	(13)
Klaso	-	-	-	-	-	-
Saengkeduk	-	-	-	-	-	-
Makbon	1	1	1	-	-	-
Klayili	-	-	-	-	-	-
Beraur	-	-	-	-	-	-
Bagun	-	-	-	-	-	-
Botain	-	-	-	-	-	-
Klamono	1	1	1	-	-	-
Klasafet	-	-	-	-	-	-
Malabotom	-	-	-	-	-	-
Klabot	-	-	-	-	-	-
Buk	-	1	1	-	-	-
Klawak	-	-	-	-	-	-
Konhir	-	-	-	-	-	-
Hobard	-	-	-	-	-	-
Salawati	2	2	2	2	1	2
Mayamuk	5	5	3	1	1	1
Moisigin	1	1	1	1	-	-
Seget	1	1	1	-	-	-
Segun	1	1	1	-	-	-
Salawati Selatan	1	1	1	-	-	-

Lanjutan Tabel/Continued Table 4.1.6

Distrik Subdistrict	Sekolah Menengah Atas Senior High School			Sekolah Menengah Kejuruan Vocational High School		
	2018	2019	2020	2018	2019	2020
(1)	(8)	(9)	(10)	(11)	(12)	(13)
Salawati Tengah	-	-	-	-	-	-
Aimas	4	4	3	3	4	5
Mariat	2	2	2	-	-	-
Sorong	-	-	-	-	-	-
Sayosa	-	-	-	-	-	-
Wemak	-	-	-	-	-	-
Sayosa Timur	-	-	-	-	-	-
Maudus	-	-	-	-	-	-
Sunook	-	-	-	-	-	-
<b>Sorong</b>	<b>20</b>	<b>20</b>	<b>17</b>	<b>7</b>	<b>6</b>	<b>8</b>

Lanjutan Tabel/*Continued Table* 4.1.6

Distrik <i>Subdistrict</i>	Perguruan Tinggi <i>University</i>		
	2018	2019	2020
(1)	(14)	(15)	(16)
Klaso	-	-	-
Saengkeduk	-	-	-
Makbon	-	-	-
Klayili	-	-	-
Beraur	-	-	-
Bagun	-	-	-
Botain	-	-	-
Klamono	-	-	-
Klasafet	-	-	-
Malabotom	-	-	-
Klabot	-	-	-
Buk	-	-	-
Klawak	-	-	-
Konhir	-	-	-
Hobard	-	-	-
Salawati	-	-	-
Mayamuk	-	-	-
Moisigin	-	-	-
Seget	-	-	-
Segun	-	-	-
Salawati Selatan	-	-	-

Lanjutan Tabel/Continued Table 4.1.6

Distrik Subdistrict	Perguruan Tinggi University		
	2018	2019	2020
(1)	(14)	(15)	(16)
Salawati Tengah	-	-	-
Aimas	3	3	3
Mariat	-	-	-
Sorong	-	-	-
Sayosa	-	-	-
Wemak	-	-	-
Sayosa Timur	-	-	-
Maudus	-	-	-
Sunook	-	-	-
<b>Sorong</b>	<b>3</b>	<b>3</b>	<b>3</b>

Catatan/Note: <sup>1</sup> Desa pada tabel ini termasuk Unit Permukiman Transmigrasi (UPT) yang masih dibina oleh kementerian terkait dan nagari di Provinsi Sumatera Barat/Villages in this table include Transmigration Settlement Unit which is still fostered by the relevant ministries and the nagari in the Province of Sumatera Barat

Sumber/Source: BPS, Pendataan Potensi Desa (Podes)/ BPS-Statistics Indonesia, Village Potential Data Collection

**Tabel**  
**Table** 4.1.7**Angka Partisipasi Murni (APM) dan Angka Partisipasi Kasar (APK) Menurut Jenjang Pendidikan di Kabupaten Sorong, 2019 dan 2020**  
**Net Participation Rates and Gross Participation Rates by Educational Level in Sorong Regency, 2019 and 2020**

Jenjang Pendidikan Educational Level	Angka Partisipasi Murni (APM) Net Participation Rates		Angka Partisipasi Kasar (APK) Gross Participation Rates	
	2019	2020	2019	2020
(1)	(2)	(3)	(4)	(5)
SD/MI Sederajat Elementary School	95,66	95,95	109,91	108,00
SMP/MTs Sederajat Lower Secondary School	73,78	74,39	96,63	94,88
SMA/SMK/MA Sederajat Upper Secondary School	65,33	65,85	94,93	97,35
Universitas University	23,29	25,65	31,52	29,12

Sumber/Source: BPS, Survei Sosial Ekonomi Nasional (Susenas) / BPS-Statistics Indonesia, National Socioeconomic Survey



**Tabel** 4.1.8 **Angka Partisipasi Sekolah (APS) Menurut Kelompok Umur di Kabupaten Sorong, 2019 dan 2020**  
**Table** **School Participation Rates by Age Group in Sorong Regency, 2019 and 2020**

Kelompok Umur Age Group	Angka Partisipasi Sekolah (APS) School Participation Rate	
	2019	2020
(1)	(2)	(3)
7 – 12	99,37	98,66
13 – 15	97,99	97,43
16 – 18	80,30	88,14
19 – 24	n.a.	n.a.

Sumber/Source: BPS, Survei Sosial Ekonomi Nasional (Susenas) / BPS-Statistics Indonesia, National Socioeconomic Survey

**Tabel**  
**Table** 4.1.9**Persentase Penduduk Berumur 15 Tahun ke Atas yang Melek Huruf Menurut Kelompok Umur di Kabupaten Sorong, 2019 dan 2020**  
*Percentage of Literate People Aged 15 Years and Over by Age Group in Sorong Regency, 2019 and 2020*

<b>Kelompok Umur</b> <i>Age Group</i>	<b>2019</b>	<b>2020</b>
(1)	(2)	(3)
15 – 19	100,00	98,18
20 – 24	99,69	100,00
25 – 29	100,00	100,00
30 – 34	100,00	98,44
35 – 39	100,00	99,05
40 – 44	98,10	98,38
45 – 49	100,00	100,00
50+	90,53	92,67
<b>Jumlah/Total</b>	<b>97,57</b>	<b>97,57</b>
<b>15 – 24</b>	<b>99,85</b>	<b>99,03</b>
<b>15 – 44</b>	<b>99,65</b>	<b>98,98</b>
<b>15+</b>	<b>97,57</b>	<b>97,57</b>
<b>45+</b>	<b>93,19</b>	<b>94,81</b>

Sumber/Source: BPS, Survei Sosial Ekonomi Nasional (Susenas) / BPS-Statistics Indonesia, National Socioeconomic Survey

## 4.2 KESEHATAN HEALTH

**Tabel 4.2.1** Jumlah Desa<sup>1</sup>/Kelurahan Yang Memiliki Sarana Kesehatan Menurut Distrik di Kabupaten Sorong, 2018–2020  
*Number of Villages<sup>1</sup>/Kelurahan Having Health Facilities by Subdistrict in Sorong Regency, 2018–2020*

Distrik Subdistrict	Poliklinik Polyclinic			Puskesmas Public Health Center		
	2018	2019	2020	2018	2019	2020
(1)	(2)	(3)	(4)	(5)	(6)	(7)
Klaso	-	-	-	1	1	1
Saengkeduk	-	-	-	-	-	-
Makbon	-	-	-	1	1	1
Klayili	-	-	-	1	1	1
Beraur	-	-	-	1	1	1
Bagun	-	-	-	-	-	-
Botain	-	-	-	-	-	-
Klamono	1	-	-	1	1	1
Klasafet	-	1	1	-	-	-
Malabotom	-	1	-	-	-	-
Klabot	-	-	-	-	1	1
Buk	-	-	-	-	1	1
Klawak	-	-	-	1	1	1
Konhir	-	-	-	-	-	-
Hobard	-	-	-	-	1	1
Salawati	-	-	-	1	1	1
Mayamuk	1	1	1	1	1	1
Moisigin	-	-	-	1	1	1

Lanjutan Tabel/*Continued Table* 4.2.1

Distrik Subdistrict	Poliklinik Polyclinic			Puskesmas Public Health Center		
	2018	2019	2020	2018	2019	2020
(1)	(2)	(3)	(4)	(5)	(6)	(7)
Seget	2	1	1	1	2	1
Segun	-	-	-	1	1	1
Salawati Selatan	-	-	-	1	-	1
Salawati Tengah	-	-	-	1	-	-
Aimas	1	1	2	1	1	2
Mariat	2	1	2	1	1	1
Sorong	-	-	-	-	1	1
Sayosa	-	-	-	2	1	1
Wemak	-	-	-	-	-	1
Sayosa Timur	-	-	-	-	-	-
Maudus	-	-	-	1	1	1
Sunook	-	-	-	-	-	-
<b>Sorong</b>	<b>7</b>	<b>6</b>	<b>7</b>	<b>18</b>	<b>20</b>	<b>22</b>

Lanjutan Tabel/*Continued Table 4.2.1*

Distrik Subdistrict	Puskesmas Pembantu Subsidiary of Public Health Center			Apotek Pharmacy		
	2018	2019	2020	2018	2019	2020
(1)	(2)	(3)	(4)	(5)	(6)	(7)
Klaso	-	-	-	-	-	-
Saengkeduk	1	1	-	-	-	-
Makbon	7	5	4	-	-	-
Klayili	2	2	2	-	-	-
Beraur	2	3	3	-	-	-
Bagun	1	1	1	-	-	-
Botain	-	-	-	-	-	-
Klamono	1	-	-	1	1	1
Klasafet	-	-	-	-	-	-
Malabotom	-	-	4	-	-	-
Klabot	2	1	1	-	-	-
Buk	1	-	-	-	-	-
Klawak	-	-	-	-	-	-
Konhir	-	1	1	-	-	-
Hobard	-	-	-	-	-	-
Salawati	5	5	6	1	1	1
Mayamuk	4	4	4	1	1	1
Moisigin	4	3	3	-	-	-
Seget	1	3	4	1	-	-
Segun	4	1	1	-	-	-
Salawati Selatan	-	-	-	-	-	-

Lanjutan Tabel/*Continued Table 4.2.1*

Distrik Subdistrict	Puskesmas Pembantu Subsidiary of Public Health Center			Apotek Pharmacy		
	2018	2019	2020	2018	2019	2020
(1)	(2)	(3)	(4)	(5)	(6)	(7)
Salawati Tengah	2	1	1	-	-	-
Aimas	8	6	5	5	5	15
Mariat	2	1	3	3	3	6
Sorong	1	-	-	-	-	-
Sayosa	1	1	1	-	-	-
Wemak	2	2	2	-	-	-
Sayosa Timur	1	-	-	-	-	-
Maudus	-	-	-	-	-	-
Sunook	-	-	-	-	-	-
<b>Sorong</b>	<b>52</b>	<b>41</b>	<b>46</b>	<b>12</b>	<b>11</b>	<b>24</b>

Catatan/Note: <sup>1</sup> Desa pada tabel ini termasuk Unit Permukiman Transmigrasi (UPT) yang masih dibina oleh kementerian terkait dan nagari di Provinsi Sumatera Barat/Villages in this table include Transmigration Settlement Unit which is still fostered by the relevant ministries and the nagari in the Province of Sumatera Barat

Sumber/Source: BPS, Pendataan Potensi Desa (Podes)/BPS-Statistics Indonesia, Village Potential Data Collecting

**Tabel** 4.2.2 **Jumlah Puskesmas, Klinik/Balai Kesehatan, Posyandu, dan Polindes Menurut Distrik di Kabupaten Sorong, 2018–2019**  
**Number of Public Health Center, Medical Clinic, Integrated Service Post, Village Maternity Cottage by Subdistrict in Sorong Regency, 2018–2019**

Distrik Subdistrict	Puskesmas Public Health Center		Klinik/Balai Kesehatan Medical Clinic	
	2018	2019	2018	2019
(1)	(2)	(3)	(4)	(5)
Klaso	1	1	-	-
Saengkeduk	-	-	-	-
Makbon	1	1	-	-
Klayili	1	1	-	-
Beraur	1	1	-	-
Bagun	-	-	-	-
Botain	-	-	-	-
Klamono	1	1	-	-
Klasafet	-	-	-	-
Malabotom	-	-	-	-
Klabot	1	1	-	-
Buk	1	1	-	-
Klawak	1	1	-	-
Konhir	-	-	-	-
Hobard	1	1	-	-
Salawati	1	1	-	-
Mayamuk	1	1	1	1
Moisigin	1	1	-	-

Lanjutan Tabel/*Continued Table 4.2.2*

Distrik Subdistrict	Puskesmas Public Health Center		Klinik/Balai Kesehatan Medical Clinic	
	2018	2019	2018	2019
(1)	(2)	(3)	(4)	(5)
Seget	1	1	-	-
Segun	1	1	-	-
Salawati Selatan	1	1	-	-
Salawati Tengah	-	-	-	-
Aimas	1	1	4	4
Mariat	1	1	1	1
Sorong	1	1	-	-
Sayosa	1	1	-	-
Wemak	-	-	-	-
Sayosa Timur	-	-	-	-
Maudus	1	1	-	-
Sunook	-	-	-	-
<b>Sorong</b>	<b>20</b>	<b>20</b>	<b>6</b>	<b>6</b>



Lanjutan Tabel/*Continued Table 4.2.2*

Distrik Subdistrict	Posyandu Integrated Service Post		Polindes Village Maternity Cottage	
	2018	2019	2018	2019
(1)	(6)	(7)	(8)	(9)
Klaso	6	6	-	-
Saengkeduk	-	-	-	-
Makbon	9	9	1	1
Klayili	9	9	-	-
Beraur	8	8	-	-
Bagun	-	-	-	-
Botain	-	-	-	-
Klamono	17	17	1	1
Klasafet	-	-	-	-
Malabotom	-	-	-	-
Klabot	8	8	1	1
Buk	-	-	-	-
Klawak	13	13	1	1
Konhir	-	-	-	-
Hobard	-	-	-	-
Salawati	9	9	7	7
Mayamuk	12	12	6	6
Moisigin	8	8	2	2
Seget	9	9	1	1
Segun	9	9	4	4
Salawati Selatan	16	16	2	2

Lanjutan Tabel/*Continued Table 4.2.2*

Distrik Subdistrict	Posyandu <i>Integrated Service Post</i>		Polindes <i>Village Maternity Cottage</i>	
	2018	2019	2018	2019
(1)	(6)	(7)	(8)	(9)
Salawati Tengah	-	-	-	-
Aimas	22	22	3	3
Mariat	12	12	1	1
Sorong	7	7	-	-
Sayosa	6	6	4	4
Wemak	-	-	-	-
Sayosa Timur	-	-	-	-
Maudus	5	5	-	-
Sunook	-	-	-	-
<b>Sorong</b>	<b>185</b>	<b>185</b>	<b>34</b>	<b>34</b>

Sumber/*Source*: Dinas Kesehatan Kabupaten Sorong / *Health Office of Sorong Regency*

**Tabel** 4.2.3 **Jumlah Tenaga Kesehatan Menurut Distrik di Kabupaten Sorong, 2019**  
**Table** 4.2.3 **Number of Medical Personnel by Subdistrict in Sorong Regency, 2019**

<b>Distrik Subdistrict</b>	<b>Dokter Doctor</b>	<b>Perawat Nurse</b>	<b>Bidan Midwife</b>	<b>Farmasi Pharmaceutical</b>	<b>Ahli Gizi Nutritionist</b>
(1)	(2)	(3)	(4)	(5)	(6)
Klaso	-	3	3	-	-
Saengkeduk	-	-	-	-	-
Makbon	-	17	4	1	1
Klayili	1	4	2	1	-
Beraur	-	3	10	-	1
Bagun	-	-	-	-	1
Botain	-	-	-	-	-
Klamono	-	13	9	2	-
Klasafet	-	-	-	-	-
Malabotom	-	-	-	-	-
Klabot	-	4	4	-	-
Buk	-	-	-	-	-
Klawak	-	5	4	-	-
Konhir	-	-	-	-	-
Hobard	-	-	1	-	-
Salawati	2	16	13	1	-
Mayamuk	1	19	13	1	1
Moisigin	1	12	7	-	1
Seget	-	12	8	-	-
Segun	-	8	6	-	-

Lanjutan Tabel/*Continued Table* 4.2.3

<b>Distrik Subdistrict</b>	<b>Dokter Doctor</b>	<b>Perawat Nurse</b>	<b>Bidan Midwife</b>	<b>Farmasi Pharmaceutical</b>	<b>Ahli Gizi Nutritionist</b>
(1)	(2)	(3)	(4)	(5)	(6)
Salawati Selatan	-	-	-	-	-
Salawati Tengah	-	-	-	-	-
Aimas	2	27	23	2	1
Mariat	3	35	16	5	2
Sorong	-	-	-	-	1
Sayosa	-	11	7	-	-
Wemak	-	-	-	-	-
Sayosa Timur	-	-	-	-	-
Maudus	-	3	4	-	-
Sunook	-	-	-	-	-
<b>Sorong</b>	<b>10</b>	<b>192</b>	<b>134</b>	<b>13</b>	<b>9</b>

Sumber/*Source*: Dinas Kesehatan Kabupaten Sorong / *Health Office of Sorong Regency*

**Tabel** 4.2.4 **Persentase Perempuan Berumur 15–49 Tahun yang Pernah Kawin Menurut Status Penggunaan Alat KB atau Cara Tradisional untuk Menunda atau Mencegah Kehamilan di Kabupaten Sorong, 2019 dan 2020**  
**Percentage of Ever Married Women Aged 15–49 Years by the Used of Contraception or Traditional Method to Prevent or Delay Pregnancy Status in Sorong Regency, 2019 and 2020**

<b>Status Penggunaan KB</b> <i>The Used of Contraception</i>	<b>2019</b>	<b>2020</b>
(1)	(2)	(3)
Pernah Menggunakan <i>Ever Used</i>	7,10	11,76
Sedang Menggunakan <i>Currently Used</i>	49,88	52,32
Tidak Menggunakan <i>Never Used</i>	43,02	35,92

Sumber/Source: BPS, Survei Sosial Ekonomi Nasional Maret / BPS-Statistics Indonesia, March National Socioeconomic Survey

### 4.3 AGAMA DAN SOSIAL LAINNYA RELIGION AND OTHER SOCIAL AFFAIRS

**Tabel 4.3.1** Jumlah Penduduk Menurut Distrik dan Agama yang Dianut di Kabupaten Sorong, 2019  
*Population by Subdistrict and Religion in Sorong Regency, 2019*

Distrik Subdistrict	Islam	Protestan Protestant	Katolik Catholic	Hindu	Budha Buddha	Lainnya Others
(1)	(2)	(3)	(4)	(5)	(6)	(7)
Klaso	18	624	187	-	-	-
Saengkeduk	-	1 195	67	-	-	-
Makbon	150	4 695	410	-	-	-
Klayili	135	1 764	60	-	-	-
Beraur	120	1 184	347	-	-	-
Bagun	-	294	53	-	-	-
Botain	-	-	76	-	-	-
Klamono	475	5 244	5 121	13	-	-
Klasafet	-	-	180	-	-	-
Malabotom	-	-	251	-	-	-
Klabot	-	979	153	-	-	-
Buk	-	5 541	83	-	-	-
Klawak	5	41	243	-	-	-
Konhir	-	2 157	69	-	-	-
Hobard	-	587	76	-	-	-
Salawati	8 832	2 591	907	220	-	-
Mayamuk	17 237	3 607	1 115	7	-	-
Moisigin	4 428	1 129	246	-	-	-

Lanjutan Tabel/*Continued Table 4.3.1*

<b>Distrik Subdistrict</b>	<b>Islam</b>	<b>Protestan Protestant</b>	<b>Katolik Catholic</b>	<b>Hindu</b>	<b>Budha Buddha</b>	<b>Lainnya Others</b>
<b>(1)</b>	<b>(2)</b>	<b>(3)</b>	<b>(4)</b>	<b>(5)</b>	<b>(6)</b>	<b>(7)</b>
Seget	1 055	4 349	125	2	-	-
Segun	1 112	2 346	365	-	-	-
Salawati Selatan	553	1 386	216	-	-	-
Salawati Tengah	-	1 569	190	-	-	-
Aimas	27 450	13 254	3 472	352	1	-
Mariat	7 478	4 525	353	37	-	-
Sorong	332	756	263	-	-	-
Sayosa	9	1 866	260	-	-	-
Wemak	-	1 943	82	-	-	-
Sayosa Timur	-	564	115	-	-	-
Maudus	10	985	153	-	-	-
Sunook	-	-	63	-	-	-
<b>Sorong</b>	<b>69 399</b>	<b>65 175</b>	<b>15 301</b>	<b>631</b>	<b>1</b>	<b>-</b>

Sumber/*Source*: Kantor Kementerian Agama Kabupaten Sorong / *Ministry of Religious Affairs of Sorong Regency*

**Tabel**  
**Table** 4.3.2**Jumlah Tempat Peribadatan Menurut Distrik di  
Kabupaten Sorong, 2019**  
*Number of Places of Worship by Subdistrict in Sorong  
Regency, 2019*

Distrik Subdistrict	Masjid Mosque	Mushola Pray Room	Gereja Protestan Protestant Church	Gereja Katholik Catholic Church	Pura Temple	Vihara
(1)	(2)	(3)	(4)	(5)	(6)	(7)
Klaso	-	-	3	1	-	-
Saengkeduk	-	-	5	-	-	-
Makbon	2	-	15	1	-	-
Klayili	-	-	8	-	-	-
Beraur	-	-	5	-	-	-
Bagun	-	-	1	-	-	-
Botain	-	-	-	-	-	-
Klamono	7	5	17	5	-	-
Klasafet	-	-	-	1	-	-
Malabotom	-	-	-	-	-	-
Klabot	-	-	3	-	-	-
Buk	-	-	2	-	-	-
Klawak	-	-	1	-	-	-
Konhir	-	-	8	-	-	-
Hobard	-	-	1	-	-	-
Salawati	22	37	18	3	1	-
Mayamuk	13	31	18	2	-	-
Moisigin	-	-	15	4	-	-
Seget	4	-	15	-	1	-



Lanjutan Tabel/Continued Table 4.3.2

Distrik Subdistrict	Masjid Mosque	Mushola Pray Room	Gereja Protestan Protestant Church	Gereja Katholik Catholic Church	Pura Temple	Vihara
(1)	(2)	(3)	(4)	(5)	(6)	(7)
Segun	3	-	7	1	-	-
Salawati Selatan	3	-	5	-	-	-
Salawati Tengah	-	-	8	1	-	-
Aimas	21	28	50	4	1	1
Mariat	14	31	17	1	1	-
Sorong	2	3	2	-	-	-
Sayosa	-	-	3	-	-	-
Wemak	-	-	5	-	-	-
Sayosa Timur	-	-	1	-	-	-
Maudus	-	-	2	-	-	-
Sunook	-	-	-	-	-	-
<b>Sorong</b>	<b>91</b>	<b>135</b>	<b>235</b>	<b>24</b>	<b>4</b>	<b>1</b>

Sumber/Source: Kantor Kementerian Agama Kabupaten Sorong / Ministry of Religious Affairs of Sorong Regency

**Tabel**  
**Table** 4.3.3**Jumlah Desa<sup>1</sup>/Kelurahan yang Mengalami Bencana Alam<sup>2</sup>  
Menurut Distrik di Kabupaten Sorong, 2018–2020**  
**Number of Villages<sup>1</sup>/Kelurahan that Had Natural Disaster<sup>2</sup>  
by Subdistrict in Sorong Regency, 2018–2020**

Distrik Subdistrict	Banjir Flood			Gempa Bumi Earthquake			Tanah Longsor Landslide		
	2018	2019	2020	2018	2019	2020	2018	2019	2020
(1)	(2)	(3)	(4)	(5)	(6)	(7)	(8)	(9)	(10)
Klaso	-	-	-	2	-	-	-	-	-
Saengkeduk	-	-	-	3	-	2	-	-	-
Makbon	1	-	-	-	-	-	-	-	-
Klayili	-	-	-	8	-	1	-	-	-
Beraur	-	-	-	-	-	-	-	-	-
Bagun	-	-	-	-	-	-	-	-	-
Botain	-	-	-	-	-	-	-	-	-
Klamono	1	1	-	-	-	2	-	-	-
Klasafet	-	-	-	-	-	-	-	-	-
Malabotom	-	-	-	-	-	1	-	-	-
Klabot	-	-	-	-	1	-	-	-	-
Buk	-	-	-	-	2	-	-	-	-
Klawak	1	-	-	12	-	-	-	-	-
Konhir	-	-	-	8	-	-	-	-	-
Hobard	-	-	-	7	-	-	-	-	-
Salawati	2	4	-	1	6	4	-	-	-
Mayamuk	2	-	-	11	-	3	-	-	-
Moisigin	1	-	-	-	-	-	-	-	-
Seget	-	-	-	-	-	-	-	-	-

Lanjutan Tabel/Continued Table 4.3.3

Distrik Subdistrict	Banjir Flood			Gempa Bumi Earthquake			Tanah Longsor Landslide		
	2018	2019	2020	2018	2019	2020	2018	2019	2020
(1)	(2)	(3)	(4)	(5)	(6)	(7)	(8)	(9)	(10)
Segun	-	-	-	-	-	-	-	-	-
Salawati Selatan	-	-	-	-	-	-	-	-	-
Salawati Tengah	-	-	-	-	-	-	-	-	-
Aimas	3	6	1	14	3	2	-	1	-
Mariat	1	3	-	3	-	3	-	1	-
Sorong	1	3	-	8	-	-	-	-	-
Sayosa	-	-	-	-	-	-	-	-	-
Wemak	-	-	-	-	-	-	-	-	-
Sayosa Timur	-	-	-	-	-	-	-	-	-
Maudus	-	-	-	6	-	-	-	-	-
Sunook	-	-	-	1	-	-	-	-	-
<b>Sorong</b>	<b>13</b>	<b>17</b>	<b>1</b>	<b>84</b>	<b>12</b>	<b>17</b>	<b>-</b>	<b>2</b>	<b>-</b>

Catatan/Note: <sup>1</sup> Desa pada tabel ini termasuk Unit Permukiman Transmigrasi (UPT) yang masih dibina oleh kementerian terkait dan nagari di Kabupaten/Kota Sumatera Barat/Villages in this table are included in Transmigration Settlement Unit which is still fostered by the relevant ministries and the nagari in the Province of Sumatera Barat

<sup>2</sup> Terjadi dalam tiga tahun terakhir sampai dengan saat pencacahan/Occured during the last three years by the time of enumeration

Sumber/Source: BPS, Pendataan Potensi Desa (Podes)/BPS-Statistics Indonesia, Village Potential Data Collecting

**Tabel** 4.3.4 **Jumlah Kantor Kepolisian di Kabupaten Sorong, 2017–2020**  
**Table** 4.3.4 **Number of Police Office in Sorong Regency, 2017–2020**

No	Tingkat Level	Tahun Year			
		2017	2018	2019	2020
(1)	(2)	(3)	(4)	(5)	(6)
1	Kepolisian Resort Resort Police	1	1	1	1
2	Kepolisian Sektor Sector Police	7	7	7	7
3	Pos Polisi Police Post	11	11	11	11
<b>Jumlah / Total</b>		<b>19</b>	<b>19</b>	<b>19</b>	<b>19</b>

Sumber/Source: Kepolisian Negara Republik Indonesia Resor Sorong / Indonesian National Police Sorong Resort

**Tabel**  
**Table** 4.3.5

**Jumlah Tindak Pidana Terhadap Fisik Manusia dan Harta Menurut Jenis Tindak Pidana di Kabupaten Sorong, 2017–2020**  
**Number of Criminal Act Against Human and Wealth by Type of Criminal Act in Sorong Regency, 2017–2020**

No	Jenis Tindak Pidana Type of Criminal Act	Tahun Year			
		2017	2018	2019	2020
(1)	(2)	(3)	(4)	(5)	(6)
<b>Tindak Pidana terhadap Fisik Manusia</b> <b>Crime Against Body</b>					
1	Penganiayaan Berat/ <i>Hard Assault</i>	-	-	-	-
2	Penganiayaan Ringan/ <i>Light Assault</i>	28	25	30	32
3	Perkosaan/ <i>Rape</i>	1	4	2	1
4	Pembunuhan/ <i>Murdered</i>	1	1	1	-
<b>Tindak Pidana terhadap Harta</b> <b>Crime Against Wealth</b>					
1	Pencurian Ringan/ <i>Light Theft</i>	-	-	-	-
2	Pencurian dengan Kekerasan/ <i>Theft by Force</i>	2	9	14	13
3	Penipuan/ <i>Swindle</i>	8	16	13	6
4	Penggelapan/ <i>Embezzlement</i>	4	11	6	6
5	Pengrusakan Barang/ <i>Vandalism</i>	5	4	9	3
6	Pencurian dalam Keluarga/ <i>Theft in Family</i>	-	-	-	-
7	Penadahan/ <i>Fencing</i>	-	1	1	-
8	Pencurian Kendaraan Bermotor/ <i>Motor Vehicle Theft</i>	5	62	72	84
9	Pencurian Lainnya/ <i>Others</i>	96	53	43	52
<b>Jumlah / Total</b>		<b>150</b>	<b>186</b>	<b>191</b>	<b>197</b>

Sumber/Source: Kepolisian Negara Republik Indonesia Resor Sorong / Indonesian National Police Sorong Resort

**Tabel**  
**Table** 4.3.6**Jumlah Tindak Pidana Menurut Kepolisian Sektor di  
Kabupaten Sorong, 2017–2020**  
**Number of Criminal Act based on Police Office in Sorong  
Regency, 2017–2020**

No	Kepolisian Sektor Sector Police	Tahun Year			
		2017	2018	2019	2020
(1)	(2)	(3)	(4)	(5)	(6)
1	Polsek Aimas	28	39	60	14
2	Polsek Salawati	16	15	13	15
3	Polsek Beraur	7	7	7	10
4	Polsek Seget	4	3	4	3
5	Polsek Makbon	5	4	2	2
6	Polsek Moraid	-	1	-	1
7	Polsek Sausapor	11	2	1	7
<b>Jumlah / Total</b>		<b>71</b>	<b>71</b>	<b>87</b>	<b>52</b>

Sumber/Source: Kepolisian Negara Republik Indonesia Resor Sorong / Indonesian National Police Sorong Resort

**Tabel** 4.3.7 **Jumlah Penyelesaian Tindak Pidana Menurut Kepolisian Sektor di Kabupaten Sorong, 2017–2020**  
**Table** *Number of Criminal Settlement based on Police Office in Sorong Regency, 2017–2020*

No	Kepolisian Sektor Sector Police	Tahun Year			
		2017	2018	2019	2020
(1)	(2)	(3)	(4)	(5)	(6)
1	Polsek Aimas	18	26	30	7
2	Polsek Salawati	10	9	7	9
3	Polsek Beraur	-	3	4	5
4	Polsek Seget	3	2	3	3
5	Polsek Makbon	4	4	2	2
6	Polsek Moraid	-	1	-	1
7	Polsek Sausapor	8	2	1	3
<b>Jumlah / Total</b>		<b>43</b>	<b>47</b>	<b>47</b>	<b>30</b>

Sumber/Source: Kepolisian Negara Republik Indonesia Resor Sorong / Indonesian National Police Sorong Resort

#### 4.4 KEMISKINAN POVERTY

**Tabel** 4.4.1 **Garis Kemiskinan, Jumlah, dan Persentase Penduduk Miskin di Kabupaten Sorong, 2012–2020**  
**Table** *Poverty Line, Number, and Percentage of Poor People in Sorong Regency, 2012–2020*

Tahun Year	Garis Kemiskinan (rupiah/kapita/bulan) Poverty Line (rupiah/capita/month)	Jumlah Penduduk Miskin (ribu) Number of Poor People (thousand)	Persentase Penduduk Miskin Percentage of Poor People (%)
(1)	(2)	(3)	(4)
2012	265 868	25,77	33,70
2013	279 725	27,38	35,48
2014	286 937	27,27	34,30
2015	290 375	26,69	33,35
2016	316 088	26,83	33,25
2017	329 106	27,72	32,86
2018	339 187	26,10	30,19
2019	357 900	25,30	28,61
2020	379 951	24,89	27,48

Sumber/Source: BPS, Survei Sosial Ekonomi Nasional Maret / BPS-Statistics Indonesia, March National Socioeconomic Survey



**Tabel**  
**Table 4.4.2****Indeks Kedalaman Kemiskinan dan Indeks Keparahan Kemiskinan di Kabupaten Sorong, 2012–2020**  
**Poverty Gap Index and Poverty Severity Index in Sorong Regency, 2012–2020**

Tahun Year	Indeks Kedalaman Kemiskinan Poverty Gap Index	Indeks Keparahan Kemiskinan Poverty Severity Index
(1)	(2)	(3)
2012	7,58	2,45
2013	6,70	1,87
2014	7,50	2,58
2015	7,28	2,38
2016	9,92	4,11
2017	12,56	5,80
2018	9,23	3,53
2019	8,24	3,07
2020	5,97	1,78

Sumber/Source: BPS, Survei Sosial Ekonomi Nasional Maret / BPS-Statistics Indonesia, March National Socioeconomic Survey



**PERTANIAN**  
**AGRICULTURE**

<https://soronglaku.sos.go.id>



**PENJELASAN TEKNIS**

1. Sebuah rumah tangga dikategorikan sebagai rumah tangga pertanian apabila rumah tangga tersebut melakukan minimal salah satu kegiatan berikut :

**Pengguna Lahan**

- Mengusahakan tanaman padi dan atau palawija
- Mengusahakan tanaman hortikultura
- Mengusahakan tanaman perkebunan
- Mengusahakan tanaman kehutanan
- Mengusahakan ternak/ unggas
- Membudidayakan ikan/biota lain di air tawar
- Membudidayakan ikan/biota lain di air payau
- Mengusahakan penangkaran satwa liar

**Bukan Pengguna Lahan**

- Membudidayakan ikan/biota lain di laut
- Membudidayakan ikan/biota lain di perairan umum
- Memungut hasil hutan dan atau menangkap satwa liar
- Berusaha di bidang jasa pertanian

2. BPS mengadakan Survei Pertanian Hortikultura (SPH) yang bekerjasama dengan Direktorat Jenderal Hortikultura, Departemen Pertanian.

**TECHNICAL NOTES**

1. *An household is categorized as agricultural households if those households made at least one of the following activities:*

**Land Users**

- *Ensuring plants or crops of rice*
- *Ensuring horticultural crops*
- *Ensuring plantations*
- *Ensuring forest crops*
- *Ensuring ternak / poultry*
- *Cultivate fish / other biota in freshwater*
- *Cultivate fish / other marine biota in the brackish water*
- *Conduct captive wildlife*

**Land Users Not**

- *Cultivate fish / other marine biota*
- *Cultivate fish / other marine biota in public waters*
- *Collect forest products and / or capture wildlife*
- *To engage in agricultural services*

2. *BPS conducts surveys of Agriculture Horticulture (SPH) in collaboration with the Directorate General of Horticulture, Ministry of Agriculture.*

3. Metode yang digunakan dalam survei ini adalah metode pencacahan lengkap terhadap seluruh kecamatan di Indonesia dan dilaporkan secara bulanan untuk SPH-SBS dan triwulanan untuk SPH-BST, SPH-TBF, SPHTH oleh mantri tani/ KCD.
  4. Data yang dikumpulkan dalam SPH mencakup data tentang luas penanaman, luas panen, produksi, luas rusak, luas tanaman akhir dan harga jual petani.
  5. Lahan sawah adalah lahan pertanian yang berpetak-petak dan dibatasi oleh pematang (galengan), saluran untuk menahan/ menyalurkan air, yang biasanya ditanami padi sawah tanpa memandang dari mana diperoleh atau status lahan tersebut. Lahan yang dimaksud termasuk lahan yang terdaftar di Pajak Bumi Bangunan, luran Pembangunan Daerah, lahan bengkok, lahan serobotan, lahan rawa yang ditanami padi dan lahan bekas tanaman tahunan yang telah dijadikan sawah, baik yang ditanami padi, palawija atau tanaman semusim lainnya.
  6. Tegal/Kebun adalah lahan pertanian bukan sawah (lahan kering) yang ditanami tanaman semusim atau tahunan dan terpisah dengan halaman sekitar rumah serta penggunaannya
3. *The method used in this survey is the method of complete enumeration of all districts in Indonesia and reported monthly and quarterly SPH-SBS-BST for SPH, SPH-TBF, SPH-TH by the Agricultural KCDs.*
  4. *Data collected in the SPH include data on the area planted, area harvested, production, damaged area, plant area and the final selling price of farmers*
  5. *Wetland is agricultural land that separated by small dykes to resist water, where the main crop is usually wetland paddy without considering where it is got from or the status of the land. It includes the land that is registered at land income tax office, regional development contribution, 'bengkok' land, illegal ownership, swamps for rice cultivation, and annual crop land mark that has been used as rice field, which are both planted with paddy, secondary crops or the other seasonal crops.*
  6. *Dry field/Garden is an dryland (unirrigated land) which is planted with seasonal or annual crops and separately from the yard around the house without shifting*

tidak berpindah-pindah.

7. Ladang/Huma adalah lahan pertanian bukan sawah (lahan kering) yang biasanya ditanami tanaman semusim dan penggunaannya hanya semusim atau dua musim, kemudian akan ditinggalkan bila sudah tidak subur lagi (berpindah-pindah). Kemungkinan lahan ini beberapa tahun kemudian akan dikerjakan kembali jika sudah subur.
  8. Lahan yang sementara tidak diusahakan adalah lahan yang biasanya diusahakan tetapi untuk sementara (lebih dari 1 (satu) tahun tetapi kurang dari atau sama dengan 2 (dua) tahun) tidak diusahakan, termasuk lahan sawah yang tidak diusahakan selama lebih dari 2 (dua) tahun.
  9. Data pokok tanaman pangan yang dikumpulkan adalah luas panen dan produktivitas (hasil per hektar). Produksi tanaman pangan merupakan hasil perkalian antara luas panen dengan produktivitas. Pengumpulan data luas panen dilakukan setiap bulan dengan pendekatan area distrik di seluruh wilayah Indonesia. Pengumpulan data produktivitas dilakukan melalui pengukuran langsung pada plot ubinan berukuran  $2\frac{1}{2}$  m x  $2\frac{1}{2}$  m. Pengumpulan data produktivitas dilakukan setiap subround (empat bulanan) pada
7. *Unirrigated agricultural field / Shifting cultivation land is dryland (unirrigated land) that usually is cultivated for seasonal crops and utilized only for one or two seasons, then it will be left when it is not fertile (shifting). Maybe, this land will be used again in a few years if it has been fertile.*
  8. *Temporarily unused land is land that is regularly used but temporarily (more than a year but less or equal than two years) is unused, it includes wetland that is not cultivated more than two years.*
  9. *The main food crops data collected consists of harvested area and productivity (yield per hectare). Food crops production is generated by harvested area multiplied by productivity. The harvested area data is collected every month using sub district area approach in all sub district in Indonesia. The productivity data collection is conducted by a direct measurement in  $2\frac{1}{2}$  m x  $2\frac{1}{2}$  m crop cutting plot. The productivity measurement is conducted in every subround (four monthly) at the time when farmers are harvesting their crops.*

waktu panen petani.

10. Data produksi padi dan palawija yang disajikan adalah dalam kualitas: gabah kering giling (padi), pipilan kering (jagung), biji kering (kedelai dan kacang tanah), dan umbi basah (ubi kayu dan ubi jalar).
  11. Tanaman sayuran dan buah-buahan semusim. Tanaman sayuran semusim adalah tanaman sumber vitamin, garam mineral dan lain-lain yang dikonsumsi dari bagian tanaman yang berupa daun, bunga, buah, dan umbinya, yang berumur kurang dari satu tahun. Tanaman buah-buahan semusim adalah tanaman sumber vitamin, garam mineral, dan lain-lain yang dikonsumsi dari bagian tanaman yang berupa buah, berumur kurang dari satu tahun, tidak berbentuk pohon/rumpun tetapi menjalar dan berbatang lunak.
  12. Tanaman buah-buahan dan sayuran tahunan. Tanaman buah-buahan tahunan adalah tanaman sumber vitamin, garam mineral, dan lain-lain yang dikonsumsi dari bagian tanaman yang berupa buah dan merupakan tanaman tahunan. Tanaman sayuran tahunan adalah tanaman sumber vitamin, garam mineral, dan lain-lain yang dikonsumsi dari bagian tanaman yang berupa daun dan
10. *Production of paddy and secondary crops data are presented in the form of: dry unhusked rice (paddy), dry loose maize (maize), dry shells crops (soybeans and peanuts), and fresh roots (cassava and sweet potatoes).*
  11. *Seasonal vegetable and fruit plants. Seasonal vegetable plants are plants which are the sources of vitamin, mineral salt, etc, consumed from the part of the plant in the form of leaf, flower, fruit, and root with the age of less than one year. Seasonal fruit plants are plants which are the sources of vitamin, mineral salt, etc, consumed from the part of the plant in the form of fruits. These plants are creeps with the age of less than one year.*
  12. *Annual fruit and vegetable plants. Annual fruit plants are plants which are the sources of vitamin, contained mineral salt, etc, consumed from the part of plant in the form of fruit and more than one year of age. Annual vegetable plants are plants which are the sources of vitamin, contained mineral salt, etc, consumed from the part of the plant in the form of vegetable and more than one year*

atau buah yang berumur lebih dari satu tahun.

*of age.*

13. Tanaman biofarmaka adalah tanaman yang bermanfaat untuk obat-obatan, kosmetik, dan kesehatan yang dikonsumsi atau digunakan dari bagian-bagian tanaman seperti daun, batang, buah, umbi (rimpang) ataupun akar.
  14. Tanaman hias adalah tanaman yang mempunyai nilai keindahan baik bentuk, warna daun, tajuk maupun bunganya, sering digunakan untuk penghias pekarangan dan lain sebagainya.
  15. Luas panen tanaman hortikultura adalah luas tanaman sayuran, buah-buahan, biofarmaka, dan tanaman hias yang diambil hasilnya/dipanen pada periode pelaporan.
  16. Produksi adalah hasil menurut bentuk produk dari setiap tanaman sayuran, buah-buahan, biofarmaka dan tanaman hias yang diambil berdasarkan luas yang dipanen pada bulan/triwulan laporan.
  17. Rata-rata produksi adalah perbandingan antara banyaknya produksi terhadap luas panen dari setiap jenis tanaman.
  18. Luas panen untuk tanaman
13. *Medicinal plants are plants which are useful for medicine. It is consumed from part of the plant such as leaf, flower, fruit, tuber, and root.*
  14. *Ornamental plants are plants which have a beauty value, either in shape, colour of leaf or crown of flower, and they are often used as a yard decorator.*
  15. *Harvested area is the area of vegetable crops, fruits, medicinal and ornamental plants that are taken the results/harvested in the reporting period.*
  16. *Production is the result according to the form of products from each plant vegetables, fruits, medicinal and ornamental plants which are based on the harvested area in the month/quarter report.*
  17. *Average production is the ratio between the number of production of the harvested area of each type of plant.*
  18. *Harvested area of vegetables*



sayuran adalah luas tanaman yang dipanen sekaligus/habis/dibongkar dan luas tanaman yang dipanen berkali-kali (lebih dari satu kali)/belum habis. Tanaman yang dipanen sekaligus/habis/dibongkar adalah tanaman yang sehabis panen langsung dibongkar/dicabut, terdiri dari bawang merah, bawang putih, bawang daun, kentang, kol/kubis, kembang kol, petsai/sawi, wortel, lobak, dan kacang merah. Tanaman yang dipanen berkali-kali (lebih dari satu kali)/belum habis adalah tanaman yang pemanenannya lebih dari satu kali dan biasanya dibongkar apabila panen terakhir sudah tidak memadai lagi, terdiri dari: kacang panjang, cabe besar, cabe rawit, jamur, tomat, terung, buncis, ketimun, labu siam, kangkung, bayam, melon, semangka, dan blewah.

*area of entirely plant harvested/demolished and plant harvested several times/undemolished. Entirely plants harvested/demolished are plants usually harvested once and demolished to be substituted by other plants, consisting of: shallots, garlic, leeks, potato, cabbage, cauli flower, mustard green, carrots, chinese radish, and red kidney beans. Plants harvested several times/undemolished are plants usually harvested more than once and demolished in the case that the last harvest was economically not profitable. They consist of: yard long beans, chili, small chili, mushroom, tomatoes, egg plant, french beans, cucumber, pumpkin/chajota, swamp cabbage, spinach, melon, watermelon, and blewah .*

19. Produksi hortikultura adalah hasil menurut bentuk produk dari setiap tanaman sayuran, buah-buahan, biofarmaka dan tanaman hias yang diambil berdasarkan luas yang dipanen/tanaman yang menghasilkan pada bulan/triwulan laporan.

19. *Horticulture production is the standard production quantity form of vegetable, fruit, medicinal and ornamental plant based on harvested area/the number of production plants reported monthly/quarterly.*

<https://sorongkab.bps.go.id>

**Tabel**  
**Table** 5.1

**Luas Panen Tanaman Sayuran Menurut Distrik dan Jenis Tanaman di Kabupaten Sorong (ha), 2019 dan 2020**  
**Harvested Area of Vegetables by Subdistrict and Kind of Plant in Sorong Regency (ha), 2019 and 2020**

Distrik Subdistrict	Bawang Daun Scallion		Bawang Merah Shallots		Bayam Spinach	
	2019	2020	2019	2020	2019	2020
(1)	(2)	(3)	(4)	(5)	(6)	(7)
Klaso	-	-	-	-	12	1
Saengkeduk	-	-	-	-	-	-
Makbon	-	-	-	-	5	5
Klayili	-	-	-	-	36	14
Beraur	-	-	-	-	3	8
Bagun	-	-	-	-	-	-
Botain	-	-	-	-	-	-
Klamono	11	-	-	-	2	-
Klasafet	-	-	-	-	-	-
Malabotom	-	28	-	-	-	11
Klabot	-	-	-	-	-	5
Buk	-	-	-	-	-	-
Klawak	2	-	-	-	30	25
Konhir	-	-	-	-	-	-
Hobard	-	-	-	-	-	-
Salawati	12	2	-	-	17	17
Mayamuk	4	4	-	-	9	9
Moisigin	2	-	-	-	7	-

Lanjutan Tabel/*Continued Table 5.1*

Distrik Subdistrict	Bawang Daun Scallion		Bawang Merah Shallots		Bayam Spinach	
	2019	2020	2019	2020	2019	2020
(1)	(2)	(3)	(4)	(5)	(6)	(7)
Seget	-	-	-	-	6	3
Segun	-	-	-	-	11	7
Salawati Selatan	8	-	-	-	18	7
Salawati Tengah	-	-	-	-	-	-
Aimas	25	39	4	-	17	54
Mariat	2	10	-	-	7	9
Sorong	7	-	-	-	2	3
Sayosa	4	-	-	-	4	11
Wemak	-	-	-	-	-	5
Sayosa Timur	-	-	-	-	-	-
Maudus	-	-	-	-	-	-
Sunook	-	-	-	-	-	-
<b>Sorong</b>	<b>77</b>	<b>83</b>	<b>4</b>	<b>-</b>	<b>186</b>	<b>191</b>

Lanjutan Tabel/*Continued Table 5.1*

Distrik Subdistrict	Blewah Blewah		Buncis String Bean		Cabai Besar Big Chili	
	2019	2020	2019	2020	2019	2020
(1)	(8)	(9)	(10)	(11)	(12)	(13)
Klaso	-	-	-	-	1	-
Saengkeduk	-	-	-	-	-	-
Makbon	-	-	-	-	-	-
Klayili	-	-	2	-	4	-
Beraur	-	-	-	-	2	-
Bagun	-	-	-	-	-	-
Botain	-	-	-	-	-	-
Klamono	-	-	3	-	6	-
Klasafet	-	-	-	-	-	-
Malabotom	-	-	-	10	-	1
Klabot	-	-	1	-	-	-
Buk	-	-	-	-	-	-
Klawak	-	-	9	-	3	-
Konhir	-	-	-	-	-	-
Hobard	-	-	-	-	-	-
Salawati	14	-	13	11	16	13
Mayamuk	-	-	5	14	-	18
Moisigin	-	-	9	4	10	9
Seget	-	-	1	-	1	-
Segun	-	-	3	-	1	-

Lanjutan Tabel/*Continued Table 5.1*

Distrik Subdistrict	Blewah Blewah		Buncis String Bean		Cabai Besar Big Chili	
	2019	2020	2019	2020	2019	2020
(1)	(8)	(9)	(10)	(11)	(12)	(13)
Salawati Selatan	14	-	9	-	17	5
Salawati Tengah	-	-	-	-	-	-
Aimas	-	-	21	25	6	34
Mariat	-	-	9	9	37	15
Sorong	-	-	-	-	-	-
Sayosa	-	-	-	-	2	-
Wemak	-	-	-	-	-	9
Sayosa Timur	-	-	-	-	-	-
Maudus	-	-	-	-	-	-
Sunook	-	-	-	-	-	-
<b>Sorong</b>	<b>28</b>	<b>-</b>	<b>85</b>	<b>73</b>	<b>106</b>	<b>103</b>

Lanjutan Tabel/Continued Table 5.1

Distrik Subdistrict	Cabai Rawit Chili Pepper		Jamur Mushrooms		Kacang Panjang Long Beans	
	2019	2020	2019	2020	2019	2020
(1)	(14)	(15)	(16)	(17)	(18)	(19)
Klaso	11	-	-	-	13	12
Saengkeduk	-	-	-	-	-	-
Makbon	17	13	-	-	15	-
Klayili	23	12	-	-	26	23
Beraur	8	2	-	-	2	2
Bagun	-	-	-	-	-	-
Botain	-	-	-	-	-	-
Klamono	8	-	-	-	9	-
Klasafet	-	-	-	-	-	-
Malabotom	-	26	-	-	-	5
Klabot	1	3	-	-	-	2
Buk	-	-	-	-	-	-
Klawak	35	22	-	-	13	1
Konhir	-	-	-	-	-	-
Hobard	-	-	-	-	-	-
Salawati	29	34	25	-	34	30
Mayamuk	16	32	-	-	7	16
Moisigin	17	22	-	-	22	15
Seget	7	10	-	-	17	9
Segun	13	10	-	-	19	3

Lanjutan Tabel/*Continued Table 5.1*

Distrik Subdistrict	Cabai Rawit Chili Pepper		Jamur Mushrooms		Kacang Panjang Long Beans	
	2019	2020	2019	2020	2019	2020
(1)	(14)	(15)	(16)	(17)	(18)	(19)
Salawati Selatan	49	6	45	-	50	9
Salawati Tengah	-	-	-	-	-	-
Aimas	44	49	-	-	36	37
Mariat	9	21	18	-	9	20
Sorong	5	2	-	-	5	4
Sayosa	4	9	-	-	3	11
Wemak	-	11	-	-	-	3
Sayosa Timur	-	-	-	-	-	-
Maudus	-	-	-	-	-	-
Sunook	-	-	-	-	-	-
<b>Sorong</b>	<b>296</b>	<b>282</b>	<b>88</b>	<b>-</b>	<b>280</b>	<b>199</b>



Lanjutan Tabel/Continued Table 5.1

Distrik Subdistrict	Kangkung Water Spinach		Ketimun Cucumber		Kubis Cabbage	
	2019	2020	2019	2020	2019	2020
(1)	(20)	(21)	(22)	(23)	(24)	(25)
Klaso	13	17	9	7	-	-
Saengkeduk	-	-	-	-	-	-
Makbon	3	10	-	-	-	-
Klayili	21	20	17	12	-	-
Beraur	4	10	-	-	-	-
Bagun	-	-	-	-	-	-
Botain	-	-	-	-	-	-
Klamono	23	-	15	-	1	-
Klasafet	-	-	-	-	-	-
Malabotom	-	6	-	-	-	-
Klabot	1	4	-	-	-	-
Buk	-	-	-	-	-	-
Klawak	40	23	-	-	-	-
Konhir	-	-	-	-	-	-
Hobard	-	-	-	-	-	-
Salawati	13	16	11	14	13	1
Mayamuk	42	11	-	18	29	3
Moisigin	3	-	4	4	6	-
Seget	9	8	6	-	4	-
Segun	11	13	6	-	4	-

Lanjutan Tabel/*Continued Table 5.1*

Distrik Subdistrict	Kangkung Water Spinach		Ketimun Cucumber		Kubis Cabbage	
	2019	2020	2019	2020	2019	2020
(1)	(20)	(21)	(22)	(23)	(24)	(25)
Salawati Selatan	13	9	14	4	8	-
Salawati Tengah	-	-	-	-	-	-
Aimas	4	52	29	26	13	26
Mariat	10	16	4	17	7	7
Sorong	3	3	5	1	-	-
Sayosa	3	8	-	-	-	-
Wemak	-	11	-	1	-	-
Sayosa Timur	-	-	-	-	-	-
Maudus	-	-	-	-	-	-
Sunook	-	-	-	-	-	-
<b>Sorong</b>	<b>216</b>	<b>235</b>	<b>120</b>	<b>104</b>	<b>85</b>	<b>37</b>

Lanjutan Tabel/*Continued Table 5.1*

Distrik Subdistrict	Labu Siam Chayote		Melon Melon		Paprika Bell Pepper	
	2019	2020	2019	2020	2019	2020
(1)	(26)	(27)	(28)	(29)	(30)	(31)
Klaso	2	-	-	-	-	-
Saengkeduk	-	-	-	-	-	-
Makbon	1	-	-	-	-	-
Klayili	16	-	2	-	-	-
Beraur	5	-	-	-	-	-
Bagun	-	-	-	-	-	-
Botain	-	-	-	-	-	-
Klamono	-	-	4	-	-	-
Klasafet	-	-	-	-	-	-
Malabotom	-	-	-	-	-	-
Klabot	-	1	-	-	-	-
Buk	-	-	-	-	-	-
Klawak	2	-	-	-	-	-
Konhir	-	-	-	-	-	-
Hobard	-	-	-	-	-	-
Salawati	-	-	6	-	-	-
Mayamuk	2	-	11	7	-	-
Moisigin	-	-	1	-	-	-
Seget	1	-	-	-	-	-
Segun	1	-	-	-	-	-

Lanjutan Tabel/*Continued Table 5.1*

Distrik Subdistrict	Labu Siam Chayote		Melon Melon		Paprika Bell Pepper	
	2019	2020	2019	2020	2019	2020
(1)	(26)	(27)	(28)	(29)	(30)	(31)
Salawati Selatan	-	-	5	-	-	-
Salawati Tengah	-	-	-	-	-	-
Aimas	5	-	27	27	-	-
Mariat	2	-	2	7	3	-
Sorong	-	-	-	-	-	-
Sayosa	-	-	-	-	-	-
Wemak	-	-	-	-	-	-
Sayosa Timur	-	-	-	-	-	-
Maudus	-	-	-	-	-	-
Sunook	-	-	-	-	-	-
<b>Sorong</b>	<b>37</b>	<b>1</b>	<b>58</b>	<b>41</b>	<b>3</b>	<b>-</b>

Lanjutan Tabel/Continued Table 5.1

Distrik Subdistrict	Petsai/Sawi Chinese Cabbage		Semangka Water Melon		Terung Eggplant	
	2019	2020	2019	2020	2019	2020
(1)	(32)	(33)	(34)	(35)	(36)	(37)
Klaso	8	1	-	-	1	-
Saengkeduk	-	-	-	-	-	-
Makbon	4	-	-	-	3	-
Klayili	22	13	-	-	6	-
Beraur	-	-	-	-	4	-
Bagun	-	-	-	-	-	-
Botain	-	-	-	-	-	-
Klamono	2	-	6	-	3	-
Klasafet	-	-	-	-	-	-
Malabotom	-	8	-	3	-	3
Klabot	-	1	-	-	2	2
Buk	-	-	-	-	-	-
Klawak	1	-	-	-	4	-
Konhir	-	-	-	-	-	-
Hobard	-	-	-	-	-	-
Salawati	12	12	25	15	9	15
Mayamuk	3	9	20	9	-	3
Moisigin	6	6	1	4	8	5
Seget	3	3	5	-	6	7
Segun	6	-	5	-	6	-

Lanjutan Tabel/*Continued Table 5.1*

Distrik Subdistrict	Petsai/Sawi Chinese Cabbage		Semangka Water Melon		Terung Eggplant	
	2019	2020	2019	2020	2019	2020
(1)	(32)	(33)	(34)	(35)	(36)	(37)
Salawati Selatan	15	11	12	-	9	7
Salawati Tengah	-	-	-	-	-	-
Aimas	17	61	24	28	19	29
Mariat	16	13	4	14	8	9
Sorong	-	-	-	-	4	2
Sayosa	-	1	-	-	-	-
Wemak	-	3	-	-	-	1
Sayosa Timur	-	-	-	-	-	-
Maudus	-	-	-	-	-	-
Sunook	-	-	-	-	-	-
<b>Sorong</b>	<b>115</b>	<b>141</b>	<b>102</b>	<b>73</b>	<b>92</b>	<b>82</b>

Lanjutan Tabel/*Continued Table 5.1*

Distrik Subdistrict	Tomat Tomato		Kembang Kol Cauliflower	
	2019	2020	2019	2020
(1)	(38)	(39)	(40)	(41)
Klaso	12	8	-	-
Saengkeduk	-	-	-	-
Makbon	1	7	-	-
Klayili	21	5	-	-
Beraur	-	1	-	-
Bagun	-	-	-	-
Botain	-	-	-	-
Klamono	5	-	-	-
Klasafet	-	-	-	-
Malabotom	-	1	-	-
Klabot	1	1	-	-
Buk	-	-	-	-
Klawak	1	-	-	-
Konhir	-	-	-	-
Hobard	-	-	-	-
Salawati	31	18	-	-
Mayamuk	10	33	-	-
Moisigin	14	-	-	-
Seget	11	-	-	-
Segun	12	-	-	-

Lanjutan Tabel/*Continued Table 5.1*

Distrik Subdistrict	Tomat Tomato		Kembang Kol Cauliflower	
	2019	2020	2019	2020
(1)	(38)	(39)	(40)	(41)
Salawati Selatan	28	4	-	-
Salawati Tengah	-	-	-	-
Aimas	39	37	11	7
Mariat	4	24	-	-
Sorong	5	4	1	-
Sayosa	-	3	-	-
Wemak	-	-	-	-
Sayosa Timur	-	-	-	-
Maudus	-	-	-	-
Sunook	-	-	-	-
<b>Sorong</b>	<b>195</b>	<b>145</b>	<b>12</b>	<b>7</b>

Sumber/Source: BPS, Statistik Pertanian Hortikultura SPH-SBS / BPS-Statistics Indonesia, Agricultural Statistic for Horticulture SPH-SBS



**Tabel**  
**Table** 5.2

**Produksi Tanaman Sayuran Menurut Distrik dan Jenis Tanaman di Kabupaten Sorong (kuintal), 2019 dan 2020**  
*Production of Vegetables by Subdistrict and Kind of Plant in Sorong Regency, 2019 and 2020*

Distrik Subdistrict	Bawang Daun Scallion		Bawang Merah Shallots		Bayam Spinach	
	2019	2020	2019	2020	2019	2020
(1)	(2)	(3)	(4)	(5)	(6)	(7)
Klaso	-	-	-	-	230	10
Saengkeduk	-	-	-	-	-	-
Makbon	-	-	-	-	50	105
Klayili	-	-	-	-	110	317
Beraur	-	-	-	-	10	180
Bagun	-	-	-	-	-	-
Botain	-	-	-	-	-	-
Klamono	33	-	-	-	4	-
Klasafet	-	-	-	-	-	-
Malabotom	-	28	-	-	-	280
Klabot	-	-	-	-	-	126
Buk	-	-	-	-	-	-
Klawak	6	-	-	-	75	547
Konhir	-	-	-	-	-	-
Hobard	-	-	-	-	-	-
Salawati	120	2	-	-	136	237
Mayamuk	76	4	-	-	103	182
Moisigin	20	-	-	-	56	-

Lanjutan Tabel/*Continued Table 5.2*

Distrik Subdistrict	Bawang Daun Scallion		Bawang Merah Shallots		Bayam Spinach	
	2019	2020	2019	2020	2019	2020
(1)	(2)	(3)	(4)	(5)	(6)	(7)
Seget	-	-	-	-	39	28
Segun	-	-	-	-	160	201
Salawati Selatan	40	-	-	-	63	162
Salawati Tengah	-	-	-	-	-	-
Aimas	80	39	8	-	80	780
Mariat	8	10	-	-	90	545
Sorong	26	-	-	-	6	135
Sayosa	16	-	-	-	8	236
Wemak	-	-	-	-	-	95
Sayosa Timur	-	-	-	-	-	-
Maudus	-	-	-	-	-	-
Sunook	-	-	-	-	-	-
<b>Sorong</b>	<b>425</b>	<b>83</b>	<b>8</b>	<b>-</b>	<b>1 220</b>	<b>4 166</b>

Lanjutan Tabel/Continued Table 5.2

Distrik Subdistrict	Blewah Blewah		Buncis String Bean		Cabai Besar Big Chili	
	2019	2020	2019	2020	2019	2020
(1)	(8)	(9)	(10)	(11)	(12)	(13)
Klaso	-	-	-	-	9	-
Saengkeduk	-	-	-	-	-	-
Makbon	-	-	-	-	-	-
Klayili	-	-	18	-	100	-
Beraur	-	-	-	-	10	-
Bagun	-	-	-	-	-	-
Botain	-	-	-	-	-	-
Klamono	-	-	5	-	12	-
Klasafet	-	-	-	-	-	-
Malabotom	-	-	-	333	-	22
Klabot	-	-	2	-	-	-
Buk	-	-	-	-	-	-
Klawak	-	-	18	-	6	-
Konhir	-	-	-	-	-	-
Hobard	-	-	-	-	-	-
Salawati	120	-	130	214	190	224
Mayamuk	-	-	56	230	-	217
Moisigin	-	-	107	82	40	269
Seget	-	-	6	-	6	-
Segun	-	-	12	-	4	-

Lanjutan Tabel/*Continued Table 5.2*

Distrik Subdistrict	Blewah Blewah		Buncis String Bean		Cabai Besar Big Chili	
	2019	2020	2019	2020	2019	2020
(1)	(8)	(9)	(10)	(11)	(12)	(13)
Salawati Selatan	64	-	45	-	64	144
Salawati Tengah	-	-	-	-	-	-
Aimas	-	-	210	515	40	598
Mariat	-	-	19	710	260	2 104
Sorong	-	-	-	-	-	-
Sayosa	-	-	-	-	4	-
Wemak	-	-	-	-	-	289
Sayosa Timur	-	-	-	-	-	-
Maudus	-	-	-	-	-	-
Sunook	-	-	-	-	-	-
<b>Sorong</b>	<b>184</b>	<b>-</b>	<b>628</b>	<b>2 084</b>	<b>745</b>	<b>3 867</b>

Lanjutan Tabel/Continued Table 5.2

Distrik Subdistrict	Cabai Rawit Chili Pepper		Jamur Mushrooms		Kacang Panjang Long Beans	
	2019	2020	2019	2020	2019	2020
(1)	(14)	(15)	(16)	(17)	(18)	(19)
Klaso	250	-	-	-	300	421
Saengkeduk	-	-	-	-	-	-
Makbon	195	787	-	-	182	-
Klayili	170	335	-	-	210	741
Beraur	50	45	-	-	10	32
Bagun	-	-	-	-	-	-
Botain	-	-	-	-	-	-
Klamono	16	-	-	-	18	-
Klasafet	-	-	-	-	-	-
Malabotom	-	635	-	-	-	215
Klabot	4	75	-	-	-	43
Buk	-	-	-	-	-	-
Klawak	149	938	-	-	26	25
Konhir	-	-	-	-	-	-
Hobard	-	-	-	-	-	-
Salawati	271	319	75	-	279	383
Mayamuk	126	1 361	-	-	135	395
Moisigin	146	808	-	-	235	406
Seget	69	294	-	-	140	248
Segun	52	438	-	-	127	103

Lanjutan Tabel/*Continued Table 5.2*

Distrik Subdistrict	Cabai Rawit Chili Pepper		Jamur Mushrooms		Kacang Panjang Long Beans	
	2019	2020	2019	2020	2019	2020
(1)	(14)	(15)	(16)	(17)	(18)	(19)
Salawati Selatan	160	173	100	-	167	225
Salawati Tengah	-	-	-	-	-	-
Aimas	164	639	-	-	72	720
Mariat	240	2 262	180	-	90	1 429
Sorong	38	67	-	-	88	119
Sayosa	8	293	-	-	12	241
Wemak	-	303	-	-	-	99
Sayosa Timur	-	-	-	-	-	-
Maudus	-	-	-	-	-	-
Sunook	-	-	-	-	-	-
<b>Sorong</b>	<b>2 108</b>	<b>9 772</b>	<b>355</b>	<b>-</b>	<b>2 091</b>	<b>5 845</b>

Lanjutan Tabel/Continued Table 5.2

Distrik Subdistrict	Kangkung Water Spinach		Ketimun Cucumber		Kubis Cabbage	
	2019	2020	2019	2020	2019	2020
(1)	(20)	(21)	(22)	(23)	(24)	(25)
Klaso	370	582	260	233	-	-
Saengkeduk	-	-	-	-	-	-
Makbon	25	356	-	-	-	-
Klayili	132	624	70	586	-	-
Beraur	10	260	-	-	-	-
Bagun	-	-	-	-	-	-
Botain	-	-	-	-	-	-
Klamono	46	-	30	-	2	-
Klasafet	-	-	-	-	-	-
Malabotom	-	12	-	-	-	-
Klabot	4	85	-	-	-	-
Buk	-	-	-	-	-	-
Klawak	4 858	699	-	-	-	-
Konhir	-	-	-	-	-	-
Hobard	-	-	-	-	-	-
Salawati	105	326	203	577	98	60
Mayamuk	109	52	-	249	58	59
Moisigin	15	-	30	130	50	-
Seget	145	195	24	-	16	-
Segun	99	415	48	-	28	-

Lanjutan Tabel/*Continued Table 5.2*

Distrik Subdistrict	Kangkung Water Spinach		Ketimun Cucumber		Kubis Cabbage	
	2019	2020	2019	2020	2019	2020
(1)	(20)	(21)	(22)	(23)	(24)	(25)
Salawati Selatan	96	296	81	110	48	-
Salawati Tengah	-	-	-	-	-	-
Aimas	100	690	255	550	50	280
Mariat	130	1 050	240	1 575	14	387
Sorong	58	31	42	10	-	-
Sayosa	6	238	-	-	-	-
Wemak	-	466	-	70	-	-
Sayosa Timur	-	-	-	-	-	-
Maudus	-	-	-	-	-	-
Sunook	-	-	-	-	-	-
<b>Sorong</b>	<b>6 308</b>	<b>6 377</b>	<b>1 283</b>	<b>4 090</b>	<b>364</b>	<b>786</b>



Lanjutan Tabel/Continued Table 5.2

Distrik Subdistrict	Labu Siam Chayote		Melon Melon		Paprika Bell Pepper	
	2019	2020	2019	2020	2019	2020
(1)	(26)	(27)	(28)	(29)	(30)	(31)
Klaso	30	-	-	-	-	-
Saengkeduk	-	-	-	-	-	-
Makbon	10	-	-	-	-	-
Klayili	60	-	20	-	-	-
Beraur	20	-	-	-	-	-
Bagun	-	-	-	-	-	-
Botain	-	-	-	-	-	-
Klamono	-	-	7	-	-	-
Klasafet	-	-	-	-	-	-
Malabotom	-	-	-	-	-	-
Klabot	-	26	-	-	-	-
Buk	-	-	-	-	-	-
Klawak	4	-	-	-	-	-
Konhir	-	-	-	-	-	-
Hobard	-	-	-	-	-	-
Salawati	-	-	36	-	-	-
Mayamuk	4	-	60	235	-	-
Moisigin	-	-	12	-	-	-
Seget	5	-	-	-	-	-
Segun	10	-	-	-	-	-

Lanjutan Tabel/*Continued Table 5.2*

Distrik Subdistrict	Labu Siam Chayote		Melon Melon		Paprika Bell Pepper	
	2019	2020	2019	2020	2019	2020
(1)	(26)	(27)	(28)	(29)	(30)	(31)
Salawati Selatan	-	-	25	-	-	-
Salawati Tengah	-	-	-	-	-	-
Aimas	10	-	345	620	-	-
Mariat	6	-	100	548	60	-
Sorong	-	-	-	-	-	-
Sayosa	-	-	-	-	-	-
Wemak	-	-	-	-	-	-
Sayosa Timur	-	-	-	-	-	-
Maudus	-	-	-	-	-	-
Sunook	-	-	-	-	-	-
<b>Sorong</b>	<b>159</b>	<b>26</b>	<b>605</b>	<b>1 403</b>	<b>60</b>	<b>-</b>

Lanjutan Tabel/*Continued Table 5.2*

Distrik Subdistrict	Petsai/Sawi Chinese Cabbage		Semangka Water Melon		Terung Eggplant	
	2019	2020	2019	2020	2019	2020
(1)	(32)	(33)	(34)	(35)	(36)	(37)
Klaso	95	10	-	-	20	-
Saengkeduk	-	-	-	-	-	-
Makbon	38	-	-	-	29	-
Klayili	140	136	-	-	26	-
Beraur	-	-	-	-	12	-
Bagun	-	-	-	-	-	-
Botain	-	-	-	-	-	-
Klamono	3	-	13	-	5	-
Klasafet	-	-	-	-	-	-
Malabotom	-	230	-	215	-	140
Klabot	-	10	-	-	4	28
Buk	-	-	-	-	-	-
Klawak	2	-	-	-	8	-
Konhir	-	-	-	-	-	-
Hobard	-	-	-	-	-	-
Salawati	119	316	405	770	151	561
Mayamuk	44	156	185	359	-	80
Moisigin	50	39	40	170	70	86
Seget	18	32	40	-	30	167
Segun	24	-	50	-	36	-

Lanjutan Tabel/*Continued Table 5.2*

Distrik Subdistrict	Petsai/Sawi Chinese Cabbage		Semangka Water Melon		Terung Eggplant	
	2019	2020	2019	2020	2019	2020
(1)	(32)	(33)	(34)	(35)	(36)	(37)
Salawati Selatan	48	124	60	-	42	154
Salawati Tengah	-	-	-	-	-	-
Aimas	40	400	415	490	58	580
Mariat	80	715	100	1 710	170	576
Sorong	-	-	-	-	45	29
Sayosa	-	25	-	-	-	-
Wemak	-	56	-	-	-	55
Sayosa Timur	-	-	-	-	-	-
Maudus	-	-	-	-	-	-
Sunook	-	-	-	-	-	-
<b>Sorong</b>	<b>701</b>	<b>2 249</b>	<b>1 308</b>	<b>3 714</b>	<b>706</b>	<b>2 456</b>

Lanjutan Tabel/Continued Table 5.2

Distrik Subdistrict	Tomat Tomato		Kembang Kol Cauliflower	
	2019	2020	2019	2020
(1)	(38)	(39)	(40)	(41)
Klaso	300	131	-	-
Saengkeduk	-	-	-	-
Makbon	8	162	-	-
Klayili	125	104	-	-
Beraur	-	10	-	-
Bagun	-	-	-	-
Botain	-	-	-	-
Klamono	10	-	-	-
Klasafet	-	-	-	-
Malabotom	-	28	-	-
Klabot	4	10	-	-
Buk	-	-	-	-
Klawak	2	-	-	-
Konhir	-	-	-	-
Hobard	-	-	-	-
Salawati	355	428	-	-
Mayamuk	71	929	-	-
Moisigin	128	-	-	-
Seget	85	-	-	-
Segun	72	-	-	-

Lanjutan Tabel/*Continued Table 5.2*

Distrik Subdistrict	Tomat Tomato		Kembang Kol Cauliflower	
	2019	2020	2019	2020
(1)	(38)	(39)	(40)	(41)
Salawati Selatan	111	118	-	-
Salawati Tengah	-	-	-	-
Aimas	80	570	55	90
Mariat	100	1 840	-	-
Sorong	46	63	2	-
Sayosa	-	87	-	-
Wemak	-	-	-	-
Sayosa Timur	-	-	-	-
Maudus	-	-	-	-
Sunook	-	-	-	-
<b>Sorong</b>	<b>1 497</b>	<b>4 480</b>	<b>57</b>	<b>90</b>

Sumber/Source: BPS, Statistik Pertanian Hortikultura SPH-SBS / BPS-Statistics Indonesia, Agricultural Statistic for Horticulture SPH-SBS

**Tabel**  
**Table** 5.3

**Luas Panen Tanaman Biofarmaka Menurut Distrik dan Jenis Tanaman di Kabupaten Sorong (m<sup>2</sup>), 2020**  
*Harvested Area of Medicinal Plants by Subdistrict and Kind of Plant in Sorong Regency (m<sup>2</sup>), 2020*

<b>Distrik Subdistrict</b>	<b>Dlingo/Dringo Calamus</b>	<b>Jahe Ginger</b>	<b>Kapulaga Java Cardamom</b>	<b>Keji Beling Verbenaceae</b>
(1)	(2)	(3)	(4)	(5)
Klaso	-	3	-	3
Saengkeduk	-	-	-	-
Makbon	-	-	-	-
Klayili	-	8	-	-
Beraur	-	-	-	-
Bagun	-	-	-	-
Botain	-	-	-	-
Klamono	-	-	-	-
Klasafet	-	-	-	-
Malabotom	-	30	-	-
Klabot	-	-	-	-
Buk	-	-	-	-
Klawak	-	3	-	-
Konhir	-	-	-	-
Hobard	-	-	-	-
Salawati	-	35 000	-	-
Mayamuk	-	580	-	-
Moisigin	-	-	-	-
Seget	-	-	-	-

Lanjutan Tabel/*Continued Table 5.3*

<b>Distrik Subdistrict</b>	<b>Dlingo/Dringo Calamus</b>	<b>Jahe Ginger</b>	<b>Kapulaga Java Cardamom</b>	<b>Keji Beling Verbenaceae</b>
(1)	(2)	(3)	(4)	(5)
Segun	-	-	-	-
Salawati Selatan	-	-	-	-
Salawati Tengah	-	-	-	-
Aimas	28	575	88	420
Mariat	-	-	-	-
Sorong	-	3 300	-	500
Sayosa	-	-	-	-
Wemak	-	-	-	-
Sayosa Timur	-	-	-	-
Maudus	-	-	-	-
Sunook	-	-	-	-
<b>Sorong</b>	<b>28</b>	<b>39 499</b>	<b>88</b>	<b>923</b>



Lanjutan Tabel/Continued Table 5.3

<b>Distrik Subdistrict</b>	<b>Kencur East Indian Galangal</b>	<b>Kunyit Turmeric</b>	<b>Laos/Lengkuas Galanga</b>	<b>Lempuyang Zingiber Aromaticum</b>
(1)	(6)	(7)	(8)	(9)
Klaso	-	4	-	-
Saengkeduk	-	-	-	-
Makbon	-	-	-	-
Klayili	-	11	7	-
Beraur	-	-	-	-
Bagun	-	-	-	-
Botain	-	-	-	-
Klamono	-	-	-	-
Klasafet	-	-	-	-
Malabotom	-	-	-	-
Klabot	-	-	-	-
Buk	-	-	-	-
Klawak	-	-	2	-
Konhir	-	-	-	-
Hobard	-	-	-	-
Salawati	40 000	30 000	-	-
Mayamuk	140	970	1 200	-
Moisigin	-	-	-	-
Seget	-	-	-	-
Segun	-	-	-	-
Salawati Selatan	-	-	-	-

Lanjutan Tabel/*Continued Table 5.3*

<b>Distrik Subdistrict</b>	<b>Kencur East Indian Galangal</b>	<b>Kunyit Turmeric</b>	<b>Laos/Lengkuas Galanga</b>	<b>Lempuyang Zingiber Aromaticum</b>
(1)	(6)	(7)	(8)	(9)
Salawati Tengah	-	-	-	-
Aimas	2 400	3 670	3 500	1 350
Mariat	-	-	-	-
Sorong	1 000	4 500	3 150	-
Sayosa	-	-	-	-
Wemak	-	-	-	-
Sayosa Timur	-	-	-	-
Maudus	-	-	-	-
Sunook	-	-	-	-
<b>Sorong</b>	<b>43 540</b>	<b>39 155</b>	<b>7 859</b>	<b>1 350</b>

Lanjutan Tabel/*Continued Table* 5.3

<b>Distrik Subdistrict</b>	<b>Lidah Buaya <i>Aloevera</i></b>	<b>Mahkota Dewa <i>Phaleria Macrocarpa</i> (pohon/tree)</b>	<b>Mengkudu/Pace <i>Indian Mulberry</i> (pohon/tree)</b>	<b>Sambiloto <i>King of Bitter</i></b>
(1)	(10)	(11)	(12)	(13)
Klaso	5	-	-	5
Saengkeduk	-	-	-	-
Makbon	-	-	-	-
Klayili	-	-	-	-
Beraur	-	-	-	-
Bagun	-	-	-	-
Botain	-	-	-	-
Klamono	-	-	-	-
Klasafet	-	-	-	-
Malabotom	-	-	-	-
Klabot	-	-	-	-
Buk	-	-	-	-
Klawak	-	-	-	-
Konhir	-	-	-	-
Hobard	-	-	-	-
Salawati	-	-	-	-
Mayamuk	1 230	70	250	2 500
Moisigin	-	-	-	-
Seget	-	-	-	-
Segun	-	-	-	-

Lanjutan Tabel/*Continued Table 5.3*

<b>Distrik Subdistrict</b>	<b>Lidah Buaya <i>Aloevera</i></b>	<b>Mahkota Dewa <i>Phaleria Macrocarpa</i> (pohon/tree)</b>	<b>Mengkudu/Pace <i>Indian Mulberry</i> (pohon/tree)</b>	<b>Sambiloto <i>King of Bitter</i></b>
(1)	(10)	(11)	(12)	(13)
Salawati Selatan	-	-	-	-
Salawati Tengah	-	-	-	-
Aimas	2 400	195	115	290
Mariat	-	-	-	-
Sorong	500	800	4 900	500
Sayosa	-	-	-	-
Wemak	-	-	-	-
Sayosa Timur	-	-	-	-
Maudus	-	-	-	-
Sunook	-	-	-	-
<b>Sorong</b>	<b>4 135</b>	<b>1 065</b>	<b>5 265</b>	<b>3 295</b>

Lanjutan Tabel/*Continued Table 5.3*

<b>Distrik Subdistrict</b>	<b>Temuireng Black Turmeric</b>	<b>Temukunci Chinese Keys</b>	<b>Temulawak Java Turmeric</b>
(1)	(14)	(15)	(16)
Klaso	5	4	-
Saengkeduk	-	-	-
Makbon	-	-	-
Klayili	-	-	-
Beraur	-	-	-
Bagun	-	-	-
Botain	-	-	-
Klamono	-	-	-
Klasafet	-	-	-
Malabotom	-	-	-
Klabot	-	-	-
Buk	-	-	-
Klawak	-	-	-
Konhir	-	-	-
Hobard	-	-	-
Salawati	-	-	-
Mayamuk	-	-	1 060
Moisigin	-	-	-
Seget	-	-	-
Segun	-	-	-
Salawati Selatan	-	-	-

Lanjutan Tabel/*Continued Table 5.3*

<b>Distrik Subdistrict</b>	<b>Temuireng Black Turmeric</b>	<b>Temukunci Chinese Keys</b>	<b>Temulawak Java Turmeric</b>
(1)	(14)	(15)	(16)
Salawati Tengah	-	-	-
Aimas	50	-	700
Mariat	-	-	-
Sorong	-	-	1 000
Sayosa	-	-	-
Wemak	-	-	-
Sayosa Timur	-	-	-
Maudus	-	-	-
Sunook	-	-	-
<b>Sorong</b>	<b>53</b>	<b>4</b>	<b>2 760</b>

**Tabel**  
**Table** 5.4

**Produksi Tanaman Biofarmaka Menurut Distrik dan Jenis Tanaman di Kabupaten Sorong (m<sup>2</sup>), 2020**  
**Production of Medicinal Plants by Subdistrict and Kind of Plant in Sorong Regency (m<sup>2</sup>), 2020**

<b>Distrik Subdistrict</b>	<b>Dlingo/Dringo Calamus</b>	<b>Jahe Ginger</b>	<b>Kapulaga Java Cardamom</b>	<b>Keji Beling Verbenaceae</b>
(1)	(2)	(3)	(4)	(5)
Klaso	-	12	-	8
Saengkeduk	-	-	-	-
Makbon	-	-	-	-
Klayili	-	34	-	-
Beraur	-	-	-	-
Bagun	-	-	-	-
Botain	-	-	-	-
Klamono	-	-	-	-
Klasafet	-	-	-	-
Malabotom	-	80	-	-
Klabot	-	-	-	-
Buk	-	-	-	-
Klawak	-	10	-	-
Konhir	-	-	-	-
Hobard	-	-	-	-
Salawati	-	88 000	-	-
Mayamuk	-	1 076	-	-
Moisigin	-	-	-	-
Seget	-	-	-	-

Lanjutan Tabel/*Continued Table 5.4*

<b>Distrik Subdistrict</b>	<b>Dlingo/Dringo Calamus</b>	<b>Jahe Ginger</b>	<b>Kapulaga Java Cardamom</b>	<b>Keji Beling Verbenaceae</b>
(1)	(2)	(3)	(4)	(5)
Segun	-	-	-	-
Salawati Selatan	-	-	-	-
Salawati Tengah	-	-	-	-
Aimas	55	1 150	84	376
Mariat	-	-	-	-
Sorong	-	6 100	-	1 800
Sayosa	-	-	-	-
Wemak	-	-	-	-
Sayosa Timur	-	-	-	-
Maudus	-	-	-	-
Sunook	-	-	-	-
<b>Sorong</b>	<b>55</b>	<b>96 462</b>	<b>84</b>	<b>2 184</b>



Lanjutan Tabel/Continued Table 5.4

<b>Distrik Subdistrict</b>	<b>Kencur East Indian Galangal</b>	<b>Kunyit Turmeric</b>	<b>Laos/Lengkuas Galanga</b>	<b>Lempuyang Zingiber Aromaticum</b>
(1)	(6)	(7)	(8)	(9)
Klaso	-	15	-	-
Saengkeduk	-	-	-	-
Makbon	-	-	-	-
Klayili	-	39	28	-
Beraur	-	-	-	-
Bagun	-	-	-	-
Botain	-	-	-	-
Klamono	-	-	-	-
Klasafet	-	-	-	-
Malabotom	-	-	-	-
Klabot	-	-	-	-
Buk	-	-	-	-
Klawak	-	-	6	-
Konhir	-	-	-	-
Hobard	-	-	-	-
Salawati	80 000	97 500	-	-
Mayamuk	328	3 630	3 600	-
Moisigin	-	-	-	-
Seget	-	-	-	-
Segun	-	-	-	-
Salawati Selatan	-	-	-	-

Lanjutan Tabel/*Continued Table 5.4*

<b>Distrik Subdistrict</b>	<b>Kencur East Indian Galangal</b>	<b>Kunyit Turmeric</b>	<b>Laos/Lengkuas Galanga</b>	<b>Lempuyang Zingiber Aromaticum</b>
(1)	(6)	(7)	(8)	(9)
Salawati Tengah	-	-	-	-
Aimas	7 760	4 830	3 700	3 260
Mariat	-	-	-	-
Sorong	3 500	6 200	4 500	-
Sayosa	-	-	-	-
Wemak	-	-	-	-
Sayosa Timur	-	-	-	-
Maudus	-	-	-	-
Sunook	-	-	-	-
<b>Sorong</b>	<b>91 588</b>	<b>112 214</b>	<b>11 834</b>	<b>3 260</b>

Lanjutan Tabel/Continued Table 5.4

Distrik Subdistrict	Lidah Buaya <i>Aloevera</i>	Mahkota Dewa (pohon) <i>Phaleria Macrocarpa (tree)</i>	Mengkudu/Pace (pohon) <i>Indian Mulberry (tree)</i>	Sambiloto <i>King of Bitter</i>
(1)	(10)	(11)	(12)	(13)
Klaso	14	-	-	20
Saengkeduk	-	-	-	-
Makbon	-	-	-	-
Klayili	-	-	-	-
Beraur	-	-	-	-
Bagun	-	-	-	-
Botain	-	-	-	-
Klamono	-	-	-	-
Klasafet	-	-	-	-
Malabotom	-	-	-	-
Klabot	-	-	-	-
Buk	-	-	-	-
Klawak	-	-	-	-
Konhir	-	-	-	-
Hobard	-	-	-	-
Salawati	-	-	-	-
Mayamuk	2 100	1 910	1 250	3 250
Moisigin	-	-	-	-
Seget	-	-	-	-

Lanjutan Tabel/*Continued Table 5.4*

<b>Distrik Subdistrict</b>	<b>Lidah Buaya <i>Aloevera</i></b>	<b>Mahkota Dewa (pohon) <i>Phaleria Macrocarpa</i> (tree)</b>	<b>Mengkudu/Pace (pohon) <i>Indian Mulberry</i> (tree)</b>	<b>Sambiloto <i>King of Bitter</i></b>
(1)	(10)	(11)	(12)	(13)
Segun	-	-	-	-
Salawati Selatan	-	-	-	-
Salawati Tengah	-	-	-	-
Aimas	2 188	4 260	300	378
Mariat	-	-	-	-
Sorong	2 000	30 000	34 900	1 000
Sayosa	-	-	-	-
Wemak	-	-	-	-
Sayosa Timur	-	-	-	-
Maudus	-	-	-	-
Sunook	-	-	-	-
<b>Sorong</b>	<b>6 302</b>	<b>36 170</b>	<b>36 450</b>	<b>4 648</b>

Lanjutan Tabel/*Continued Table 5.4*

<b>Distrik Subdistrict</b>	<b>Temuireng Black Turmeric</b>	<b>Temukunci Chinese Keys</b>	<b>Temulawak Java Turmeric</b>
(1)	(14)	(15)	(16)
Klaso	8	12	-
Saengkeduk	-	-	-
Makbon	-	-	-
Klayili	-	-	-
Beraur	-	-	-
Bagun	-	-	-
Botain	-	-	-
Klamono	-	-	-
Klasafet	-	-	-
Malabotom	-	-	-
Klabot	-	-	-
Buk	-	-	-
Klawak	-	-	-
Konhir	-	-	-
Hobard	-	-	-
Salawati	-	-	-
Mayamuk	-	-	2 850
Moisigin	-	-	-
Seget	-	-	-
Segun	-	-	-
Salawati Selatan	-	-	-

Lanjutan Tabel/*Continued Table 5.4*

<b>Distrik Subdistrict</b>	<b>Temuireng Black Turmeric</b>	<b>Temukunci Chinese Keys</b>	<b>Temulawak Java Turmeric</b>
<b>(1)</b>	<b>(14)</b>	<b>(15)</b>	<b>(16)</b>
Salawati Tengah	-	-	-
Aimas	91	-	780
Mariat	-	-	-
Sorong	-	-	3 200
Sayosa	-	-	-
Wemak	-	-	-
Sayosa Timur	-	-	-
Maudus	-	-	-
Sunook	-	-	-
<b>Sorong</b>	<b>99</b>	<b>12</b>	<b>6 830</b>

Sumber/Source: BPS, Statistik Pertanian Hortikultura SPH-TBF/BPS-Statistics Indonesia, Agricultural Statistic for Horticulture SPH-TBF

**Tabel**  
**Table** 5.5

**Luas Panen Tanaman Hias Menurut Distrik dan Jenis Tanaman di Kabupaten Sorong (m<sup>2</sup>), 2020**  
**Harvested Area of Ornamental Plants by Subdistrict and Kind of Plant in Sorong Regency (m<sup>2</sup>), 2020**

<b>Distrik</b> <b>Subdistrict</b>	<b>Anggrek</b> <b>Orchid</b>	<b>Anthurium</b> <b>Bunga</b> <b>Flamingo Lily</b> <b>Flower</b>	<b>Anyelir</b> <b>Carnation</b>	<b>Euphorbia</b> <b>Euphorbia</b>	<b>Herbras</b> <b>Gerbera</b>
(1)	(2)	(3)	(4)	(5)	(6)
Klaso	-	-	-	-	-
Saengkeduk	-	-	-	-	-
Makbon	-	-	-	-	-
Klayili	-	-	-	-	-
Beraur	-	-	-	-	-
Bagun	-	-	-	-	-
Botain	-	-	-	-	-
Klamono	-	-	-	-	-
Klasafet	-	-	-	-	-
Malabotom	-	-	-	-	-
Klabot	-	-	-	-	-
Buk	-	-	-	-	-
Klawak	-	-	-	-	-
Konhir	-	-	-	-	-
Hobard	-	-	-	-	-
Salawati	-	-	-	-	-
Mayamuk	-	-	-	-	-
Moisigin	-	-	-	-	-

Lanjutan Tabel/*Continued Table 5.5*

<b>Distrik Subdistrict</b>	<b>Anggrek Orchid</b>	<b>Anthurium Bunga Flamingo Lily Flower</b>	<b>Anyelir Carnation</b>	<b>Euphorbia Euphorbia</b>	<b>Herbras Gerbera</b>
(1)	(2)	(3)	(4)	(5)	(6)
Seget	-	-	-	-	-
Segun	-	-	-	-	-
Salawati Selatan	-	-	-	-	-
Salawati Tengah	-	-	-	-	-
Aimas	2 410	250	32	4 480	65
Mariat	-	-	-	-	-
Sorong	1 150	295	-	-	-
Sayosa	-	-	-	-	-
Wemak	-	-	-	-	-
Sayosa Timur	-	-	-	-	-
Maudus	-	-	-	-	-
Sunook	-	-	-	-	-
<b>Sorong</b>	<b>3 560</b>	<b>545</b>	<b>32</b>	<b>4 480</b>	<b>65</b>



Lanjutan Tabel/*Continued Table 5.5*

Distrik <i>Subdistrict</i>	Kamboja Jepang <i>Adenium</i>	Mawar <i>Rose</i>	Melati <i>Jasmine</i>	Pakis <i>Leather Leaf Fern</i>	Palem (pohon) <i>Palm (tree)</i>
(1)	(7)	(8)	(9)	(10)	(11)
Klaso	-	-	-	-	-
Saengkeduk	-	-	-	-	-
Makbon	-	-	-	-	-
Klayili	-	-	-	-	-
Beraur	-	-	-	-	-
Bagun	-	-	-	-	-
Botain	-	-	-	-	-
Klamono	-	-	-	-	-
Klasafet	-	-	-	-	-
Malabotom	-	-	-	-	-
Klabot	-	-	-	-	-
Buk	-	-	-	-	-
Klawak	-	-	-	-	-
Konhir	-	-	-	-	-
Hobard	-	-	-	-	-
Salawati	-	-	-	-	-
Mayamuk	-	-	-	-	-
Moisigin	-	-	-	-	-
Seget	-	-	-	-	-
Segun	-	-	-	-	-
Salawati Selatan	-	-	-	-	-

Lanjutan Tabel/*Continued Table 5.5*

<b>Distrik Subdistrict</b>	<b>Kamboja Jepang Adenium</b>	<b>Mawar Rose</b>	<b>Melati Jasmine</b>	<b>Pakis Leather Leaf Fern</b>	<b>Palem (pohon) Palm (tree)</b>
(1)	(7)	(8)	(9)	(10)	(11)
Salawati Tengah	-	-	-	-	-
Aimas	4 280	2 750	510	4 800	3 350
Mariat	-	-	-	-	-
Sorong	-	490	195	40 000	500
Sayosa	-	-	-	-	-
Wemak	-	-	-	-	-
Sayosa Timur	-	-	-	-	-
Maudus	-	-	-	-	-
Sunook	-	-	-	-	-
<b>Sorong</b>	<b>4 280</b>	<b>3 240</b>	<b>705</b>	<b>44 800</b>	<b>3 850</b>

Lanjutan Tabel/*Continued Table 5.5*

Distrik <i>Subdistrict</i>	Pisang-Pisangan <i>Heliconia</i>	Sedap Malam <i>Tuberose</i>	Sri Rejeki <i>Aglaonema</i>
(1)	(12)	(13)	(14)
Klaso	-	-	-
Saengkeduk	-	-	-
Makbon	-	-	-
Klayili	-	-	-
Beraur	-	-	-
Bagun	-	-	-
Botain	-	-	-
Klamono	-	-	-
Klasafet	-	-	-
Malabotom	-	-	-
Klabot	-	-	-
Buk	-	-	-
Klawak	-	-	-
Konhir	-	-	-
Hobard	-	-	-
Salawati	-	-	-
Mayamuk	-	-	-
Moisigin	-	-	-
Seget	-	-	-
Segun	-	-	-
Salawati Selatan	-	-	-

Lanjutan Tabel/*Continued Table 5.5*

<b>Distrik Subdistrict</b>	<b>Pisang-Pisangan Heliconia</b>	<b>Sedap Malam Tuberose</b>	<b>Sri Rejeki Aglaonema</b>
(1)	(12)	(13)	(14)
Salawati Tengah	-	-	-
Aimas	1 050	5 000	1 965
Mariat	-	-	-
Sorong	6 650	300	-
Sayosa	-	-	-
Wemak	-	-	-
Sayosa Timur	-	-	-
Maudus	-	-	-
Sunook	-	-	-
<b>Sorong</b>	<b>7 700</b>	<b>5 300</b>	<b>1 965</b>

Sumber/Source: BPS, Statistik Pertanian Hortikultura SPH-TBF/BPS-Statistics Indonesia, *Agricultural Statistic for Horticulture SPH-TBF*

**Tabel**  
**Table** 5.6

**Produksi Tanaman Hias Menurut Distrik dan Jenis  
Tanaman di Kabupaten Sorong (tangkai), 2020**  
*Production of Ornamental Plants by Subdistrict and Kind of  
Plant in Sorong Regency (stalks), 2020*

<b>Distrik Subdistrict</b>	<b>Anggrek Orchid</b>	<b>Anthurium Bunga Flamingo Lily Flower</b>	<b>Anyelir Carnation</b>	<b>Euphorbia Euphorbia</b>	<b>Herbras Gerbera</b>
(1)	(2)	(3)	(4)	(5)	(6)
Klaso	-	-	-	-	-
Saengkeduk	-	-	-	-	-
Makbon	-	-	-	-	-
Klayili	-	-	-	-	-
Beraur	-	-	-	-	-
Bagun	-	-	-	-	-
Botain	-	-	-	-	-
Klamono	-	-	-	-	-
Klasafet	-	-	-	-	-
Malabotom	-	-	-	-	-
Klabot	-	-	-	-	-
Buk	-	-	-	-	-
Klawak	-	-	-	-	-
Konhir	-	-	-	-	-
Hobard	-	-	-	-	-
Salawati	-	-	-	-	-
Mayamuk	-	-	-	-	-
Moisigin	-	-	-	-	-

Lanjutan Tabel/*Continued Table 5.6*

<b>Distrik Subdistrict</b>	<b>Anggrek Orchid</b>	<b>Anthurium Bunga Flamingo Lily Flower</b>	<b>Anyelir Carnation</b>	<b>Euphorbia Euphorbia</b>	<b>Herbras Gerbera</b>
(1)	(2)	(3)	(4)	(5)	(6)
Seget	-	-	-	-	-
Segun	-	-	-	-	-
Salawati Selatan	-	-	-	-	-
Salawati Tengah	-	-	-	-	-
Aimas	8 130	400	64	14 404	140
Mariat	-	-	-	-	-
Sorong	3 450	900	-	-	-
Sayosa	-	-	-	-	-
Wemak	-	-	-	-	-
Sayosa Timur	-	-	-	-	-
Maudus	-	-	-	-	-
Sunook	-	-	-	-	-
<b>Sorong</b>	<b>11 580</b>	<b>1 300</b>	<b>64</b>	<b>14 404</b>	<b>140</b>

Lanjutan Tabel/Continued Table 5.6

Distrik Subdistrict	Kamboja Jepang Adenium	Mawar Rose	Melati Jasmine	Pakis Leather Leaf Fern	Palem (pohon) Palm (tree)
(1)	(7)	(8)	(9)	(10)	(11)
Klaso	-	-	-	-	-
Saengkeduk	-	-	-	-	-
Makbon	-	-	-	-	-
Klayili	-	-	-	-	-
Beraur	-	-	-	-	-
Bagun	-	-	-	-	-
Botain	-	-	-	-	-
Klamono	-	-	-	-	-
Klasafet	-	-	-	-	-
Malabotom	-	-	-	-	-
Klabot	-	-	-	-	-
Buk	-	-	-	-	-
Klawak	-	-	-	-	-
Konhir	-	-	-	-	-
Hobard	-	-	-	-	-
Salawati	-	-	-	-	-
Mayamuk	-	-	-	-	-
Moisigin	-	-	-	-	-
Seget	-	-	-	-	-
Segun	-	-	-	-	-
Salawati Selatan	-	-	-	-	-

Lanjutan Tabel/*Continued Table 5.6*

<b>Distrik Subdistrict</b>	<b>Kamboja Jepang Adenium</b>	<b>Mawar Rose</b>	<b>Melati Jasmine</b>	<b>Pakis Leather Leaf Fern</b>	<b>Palem (pohon) Palm (tree)</b>
(1)	(7)	(8)	(9)	(10)	(11)
Salawati Tengah	-	-	-	-	-
Aimas	15 240	11 500	1 530	14 900	12 070
Mariat	-	-	-	-	-
Sorong	-	1 480	400	50 000	1 000
Sayosa	-	-	-	-	-
Wemak	-	-	-	-	-
Sayosa Timur	-	-	-	-	-
Maudus	-	-	-	-	-
Sunook	-	-	-	-	-
<b>Sorong</b>	<b>15 240</b>	<b>12 980</b>	<b>1 930</b>	<b>64 900</b>	<b>13 070</b>



Lanjutan Tabel/Continued Table 5.6

Distrik Subdistrict	Pisang-Pisangan Heliconia	Sedap Malam Tuberose	Sri Rejeki Aglaonema
(1)	(12)	(13)	(14)
Klaso	-	-	-
Saengkeduk	-	-	-
Makbon	-	-	-
Klayili	-	-	-
Beraur	-	-	-
Bagun	-	-	-
Botain	-	-	-
Klamono	-	-	-
Klasafet	-	-	-
Malabotom	-	-	-
Klabot	-	-	-
Buk	-	-	-
Klawak	-	-	-
Konhir	-	-	-
Hobard	-	-	-
Salawati	-	-	-
Mayamuk	-	-	-
Moisigin	-	-	-
Seget	-	-	-
Segun	-	-	-
Salawati Selatan	-	-	-

Lanjutan Tabel/*Continued Table 5.6*

<b>Distrik Subdistrict</b>	<b>Pisang-Pisangan Heliconia</b>	<b>Sedap Malam Tuberose</b>	<b>Sri Rejeki Aglaonema</b>
(1)	(12)	(13)	(14)
Salawati Tengah	-	-	-
Aimas	2 950	6 900	8 530
Mariat	-	-	-
Sorong	16 400	600	-
Sayosa	-	-	-
Wemak	-	-	-
Sayosa Timur	-	-	-
Maudus	-	-	-
Sunook	-	-	-
<b>Sorong</b>	<b>19 350</b>	<b>7 500</b>	<b>8 530</b>

Sumber/Source: BPS, Statistik Pertanian Hortikultura SPH-TBF/BPS-Statistics Indonesia, Agricultural Statistic for Horticulture SPH-TBF

**Tabel**  
**Table** 5.7

**Produksi Buah-buahan Menurut Distrik dan Jenis  
Tanaman di Kabupaten Sorong (kuintal), 2019 dan 2020**  
*Production of Fruits by Subdistrict and Kind of Plant in  
Sorong Regency (kuintal), 2019 and 2020*

Distrik Subdistrict	Alpukat Avocado		Belimbing Star Fruit		Duku/Langsak Kokosan/ Duku	
	2019	2020	2019	2020	2019	2020
(1)	(2)	(3)	(4)	(5)	(6)	(7)
Klaso	-	-	-	10	-	-
Saengkeduk	-	-	-	-	-	-
Makbon	-	-	-	-	-	70
Klayilli	-	15	-	10	-	23
Beraur	-	-	-	-	-	15
Bagun	-	-	-	-	-	-
Botain	-	-	-	-	-	-
Klamono	-	-	-	-	-	-
Klasafet	-	-	-	-	-	-
Malabotom	3	-	-	-	20	6
Klabot	-	22	-	24	-	31
Buk	-	-	-	-	-	-
Klawak	-	-	-	-	-	11
Konhir	-	-	-	-	-	-
Hobard	-	-	-	-	-	-
Salawati	-	-	-	-	-	-
Mayamuk	-	240	-	20	-	160
Moisigin	-	13	-	-	-	-

Lanjutan Tabel/*Continued Table 5.7*

Distrik Subdistrict	Alpukat Avocado		Belimbing Star Fruit		Duku/Langsak Kokosan/ Duku	
	2019	2020	2019	2020	2019	2020
(1)	(2)	(3)	(4)	(5)	(6)	(7)
Seget	-	-	-	-	-	29
Segun	-	-	-	-	-	36
Salawati Selatan	-	-	-	-	-	-
Salawati Tengah	-	-	-	-	-	-
Aimas	-	55	-	18	-	120
Mariat	-	1	-	3	-	17
Sorong	483	300	556	185	6 640	592
Sayosa	-	56	-	-	-	56
Wemak	-	15	-	-	-	16
Sayosa Timur	-	-	-	-	-	-
Maudus	-	-	-	-	-	-
Sunook	-	-	-	-	-	-
<b>Sorong</b>	<b>486</b>	<b>717</b>	<b>556</b>	<b>270</b>	<b>6 660</b>	<b>1 183</b>

Lanjutan Tabel/Continued Table 5.7

Distrik Subdistrict	Durian Durian		Jambu Air Water Apple		Jambu Biji Guava	
	2019	2020	2019	2020	2019	2020
(1)	(8)	(9)	(10)	(11)	(12)	(13)
Klaso	-	106	-	-	-	-
Saengkeduk	-	-	-	-	-	-
Makbon	-	74	-	-	-	70
Klayili	-	240	-	-	-	23
Beraur	-	90	-	-	-	15
Bagun	-	-	-	-	-	-
Botain	-	-	-	-	-	-
Klamono	-	-	-	-	-	-
Klasafet	-	-	-	-	-	-
Malabotom	60	46	-	-	-	6
Klabot	-	150	-	17	-	31
Buk	-	-	-	-	-	-
Klawak	-	-	-	-	-	11
Konhir	-	-	-	-	-	-
Hobard	-	-	-	-	-	-
Salawati	-	-	-	-	-	-
Mayamuk	-	1 260	-	32	-	160
Moisigin	-	420	-	1	-	-
Seget	-	250	-	-	-	29
Segun	-	240	-	-	-	36

Lanjutan Tabel/Continued Table 5.7

Distrik Subdistrict	Durian Durian		Jambu Air Water Apple		Jambu Biji Guava	
	2019	2020	2019	2020	2019	2020
(1)	(8)	(9)	(10)	(11)	(12)	(13)
Salawati Selatan	-	150	-	-	-	-
Salawati Tengah	-	-	-	-	-	-
Aimas	-	86	-	17	-	120
Mariat	-	138	-	283	-	17
Sorong	15 719	1 152	1 802	110	4 388	592
Sayosa	-	710	-	-	-	56
Wemak	-	200	-	-	-	16
Sayosa Timur	-	-	-	-	-	-
Maudus	-	-	-	-	-	-
Sunook	-	-	-	-	-	-
<b>Sorong</b>	<b>15 779</b>	<b>5 312</b>	<b>1 802</b>	<b>460</b>	<b>4 388</b>	<b>1 183</b>

Lanjutan Tabel/Continued Table 5.7

Distrik Subdistrict	Jengkol Jengkol		Jeruk Besar Pomelo		Jeruk Siam/Kepron Orange/Tangerine	
	2019	2020	2019	2020	2019	2020
(1)	(14)	(15)	(16)	(17)	(18)	(19)
Klaso	-	-	-	31	-	-
Saengkeduk	-	-	-	-	-	-
Makbon	-	-	-	-	-	-
Klayili	-	-	-	62	-	27
Beraur	-	-	-	-	-	-
Bagun	-	-	-	-	-	-
Botain	-	-	-	-	-	-
Klamono	-	-	-	-	-	-
Klasafet	-	-	-	-	-	-
Malabotom	45	1	-	3	1 252	6 092
Klabot	-	-	-	-	-	-
Buk	-	-	-	-	-	-
Klawak	-	-	-	-	-	-
Konhir	-	-	-	-	-	-
Hobard	-	-	-	-	-	-
Salawati	-	8	-	-	-	2 880
Mayamuk	-	240	-	25	-	4 616
Moisigin	-	-	-	-	-	500
Seget	-	-	-	-	-	46
Segun	-	-	-	-	-	-

Lanjutan Tabel/*Continued Table 5.7*

Distrik Subdistrict	Jengkol Jengkol		Jeruk Besar Pomelo		Jeruk Siam/Kepron Orange/Tangerine	
	2019	2020	2019	2020	2019	2020
(1)	(14)	(15)	(16)	(17)	(18)	(19)
Salawati Selatan	-	-	-	-	-	-
Salawati Tengah	-	-	-	-	-	-
Aimas	-	1	-	245	-	142
Mariat	-	-	-	89	-	1 557
Sorong	486	-	-	78	8 603	-
Sayosa	-	-	-	-	-	-
Wemak	-	-	-	15	-	-
Sayosa Timur	-	-	-	-	-	-
Maudus	-	-	-	-	-	-
Sunook	-	-	-	-	-	-
<b>Sorong</b>	<b>531</b>	<b>250</b>	<b>-</b>	<b>547</b>	<b>9 855</b>	<b>15 860</b>



Lanjutan Tabel/Continued Table 5.7

Distrik Subdistrict	Mangga Mango		Manggis Mangosteen		Markisa/Konyal Passion fruit	
	2019	2020	2019	2020	2019	2020
(1)	(20)	(21)	(22)	(23)	(24)	(25)
Klaso	-	120	-	-	-	-
Saengkeduk	-	-	-	-	-	-
Makbon	-	-	-	-	-	-
Klayili	-	-	-	-	-	-
Beraur	-	-	-	-	-	-
Bagun	-	-	-	-	-	-
Botain	-	-	-	-	-	-
Klamono	-	-	-	-	-	-
Klasafet	-	-	-	-	-	-
Malabotom	-	-	-	-	-	1
Klabot	-	120	-	-	-	-
Buk	-	-	-	-	-	-
Klawak	-	-	-	-	-	-
Konhir	-	-	-	-	-	-
Hobard	-	-	-	-	-	-
Salawati	-	600	-	-	-	-
Mayamuk	-	600	-	36	-	-
Moisigin	-	38	-	-	-	-
Seget	-	255	-	-	-	-
Segun	-	-	-	-	-	-

Lanjutan Tabel/*Continued Table 5.7*

Distrik Subdistrict	Mangga Mango		Manggis Mangosteen		Markisa/Konyal Passion fruit	
	2019	2020	2019	2020	2019	2020
(1)	(20)	(21)	(22)	(23)	(24)	(25)
Salawati Selatan	-	-	-	-	-	-
Salawati Tengah	-	-	-	-	-	-
Aimas	-	570	-	129	-	3 140
Mariat	-	126	-	-	-	-
Sorong	10 871	2 800	-	-	-	-
Sayosa	-	-	-	-	-	-
Wemak	-	42	-	-	-	-
Sayosa Timur	-	-	-	-	-	-
Maudus	-	-	-	-	-	-
Sunook	-	-	-	-	-	-
<b>Sorong</b>	<b>10 871</b>	<b>5 271</b>	<b>-</b>	<b>165</b>	<b>-</b>	<b>3 141</b>

Lanjutan Tabel/Continued Table 5.7

Distrik Subdistrict	Melinjo Gnetum/Melinjo		Nangka/Cempedak Jackfruit		Nenas Pineapple	
	2019	2020	2019	2020	2019	2020
(1)	(26)	(27)	(28)	(29)	(30)	(31)
Klaso	-	-	-	31	-	-
Saengkeduk	-	-	-	-	-	-
Makbon	-	-	-	25	-	1
Klayili	-	-	-	62	-	-
Beraur	-	-	-	12	-	-
Bagun	-	-	-	-	-	-
Botain	-	-	-	-	-	-
Klamono	-	-	-	-	-	-
Klasafet	-	-	-	-	-	-
Malabotom	-	-	192	534	-	4
Klabot	-	-	-	24	-	1
Buk	-	-	-	-	-	-
Klawak	-	-	-	-	-	-
Konhir	-	-	-	-	-	-
Hobard	-	-	-	-	-	-
Salawati	-	-	-	11	-	-
Mayamuk	-	-	-	980	-	68
Moisigin	-	-	-	12	-	-
Seget	-	-	-	12	-	-
Segun	-	-	-	137	-	4

Lanjutan Tabel/*Continued Table 5.7*

Distrik Subdistrict	Melinjo <i>Gnetum/Melinjo</i>		Nangka/Cempedak <i>Jackfruit</i>		Nenas <i>Pineapple</i>	
	2019	2020	2019	2020	2019	2020
(1)	(26)	(27)	(28)	(29)	(30)	(31)
Salawati Selatan	-	-	-	-	-	0
Salawati Tengah	-	-	-	-	-	-
Aimas	-	2	-	32	-	39
Mariat	-	-	-	195	-	28
Sorong	289	-	2 701	1 500	362	90
Sayosa	-	-	-	39	-	7
Wemak	-	-	-	3	-	-
Sayosa Timur	-	-	-	-	-	-
Maudus	-	-	-	-	-	-
Sunook	-	-	-	-	-	-
<b>Sorong</b>	<b>289</b>	<b>2</b>	<b>2 893</b>	<b>3 609</b>	<b>362</b>	<b>242</b>

Lanjutan Tabel/Continued Table 5.7

Distrik Subdistrict	Pepaya Papaya		Petai Twisted Cluster Bean		Pisang Banana	
	2019	2020	2019	2020	2019	2020
(1)	(32)	(33)	(34)	(35)	(36)	(37)
Klaso	-	19	-	-	-	709
Saengkeduk	-	-	-	-	-	-
Makbon	-	-	-	-	-	586
Klayili	-	-	-	-	-	638
Beraur	-	-	-	-	-	67
Bagun	-	-	-	-	-	-
Botain	-	-	-	-	-	-
Klamono	-	-	-	-	-	-
Klasafet	-	-	-	-	-	-
Malabotom	14	14	-	-	5 800	1 856
Klabot	-	11	-	-	-	45
Buk	-	-	-	-	-	-
Klawak	-	-	-	-	-	-
Konhir	-	-	-	-	-	-
Hobard	-	-	-	-	-	-
Salawati	-	1 029	-	-	-	72 180
Mayamuk	-	246	-	-	-	5 028
Moisigin	-	-	-	-	-	145
Seget	-	-	-	-	-	75
Segun	-	-	-	-	-	110

Lanjutan Tabel/*Continued Table 5.7*

Distrik Subdistrict	Pepaya Papaya		Petai Twisted Cluster Bean		Pisang Banana	
	2019	2020	2019	2020	2019	2020
(1)	(32)	(33)	(34)	(35)	(36)	(37)
Salawati Selatan	-	24	-	-	-	146
Salawati Tengah	-	-	-	-	-	-
Aimas	-	1 600	-	1	-	31 758
Mariat	-	4 059	-	-	-	18 950
Sorong	12 720	2 440	33	-	29 007	5 026
Sayosa	-	102	-	-	-	691
Wemak	-	-	-	-	-	58
Sayosa Timur	-	-	-	-	-	-
Maudus	-	-	-	-	-	-
Sunook	-	-	-	-	-	-
<b>Sorong</b>	<b>12 734</b>	<b>9 545</b>	<b>33</b>	<b>1</b>	<b>34 807</b>	<b>138 068</b>

Lanjutan Tabel/Continued Table 5.7

Distrik Subdistrict	Rambutan Rambutan		Salak Snakefruit		Sawo Sapodilla/Sawo	
	2019	2020	2019	2020	2019	2020
(1)	(38)	(39)	(40)	(41)	(42)	(43)
Klaso	-	50	-	-	-	-
Saengkeduk	-	-	-	-	-	-
Makbon	-	-	-	-	-	-
Klayili	-	11	-	-	-	-
Beraur	-	-	-	-	-	1
Bagun	-	-	-	-	-	-
Botain	-	-	-	-	-	-
Klamono	-	-	-	-	-	-
Klasafet	-	-	-	-	-	-
Malabotom	10	11	70	89	-	-
Klabot	-	38	-	1	-	-
Buk	-	-	-	-	-	-
Klawak	-	24	-	-	-	-
Konhir	-	-	-	-	-	-
Hobard	-	-	-	-	-	-
Salawati	-	242	-	384	-	-
Mayamuk	-	264	-	2 560	-	196
Moisigin	-	22	-	-	-	-
Seget	-	19	-	-	-	-
Segun	-	-	-	-	-	-

Lanjutan Tabel/*Continued Table 5.7*

Distrik Subdistrict	Rambutan Rambutan		Salak Snakefruit		Sawo Sapodilla/Sawo	
	2019	2020	2019	2020	2019	2020
(1)	(38)	(39)	(40)	(41)	(42)	(43)
Salawati Selatan	-	-	-	3	-	-
Salawati Tengah	-	-	-	-	-	-
Aimas	-	730	-	243	-	3
Mariat	-	47	-	3	-	-
Sorong	16 900	348	20 791	1 769	151	-
Sayosa	-	96	-	-	-	-
Wemak	-	9	-	-	-	-
Sayosa Timur	-	-	-	-	-	-
Maudus	-	-	-	-	-	-
Sunook	-	-	-	-	-	-
<b>Sorong</b>	<b>16 910</b>	<b>1 911</b>	<b>20 861</b>	<b>5 052</b>	<b>151</b>	<b>200</b>



Lanjutan Tabel/Continued Table 5.7

Distrik Subdistrict	Sirsak Soursop		Sukun Breadfruit	
	2019	2020	2019	2020
(1)	(44)	(45)	(46)	(47)
Klaso	-	-	-	26
Saengkeduk	-	-	-	-
Makbon	-	-	-	-
Klayili	-	-	-	-
Beraur	-	-	-	-
Bagun	-	-	-	-
Botain	-	-	-	-
Klamono	-	-	-	-
Klasafet	-	-	-	-
Malabotom	754	140	50	61
Klabot	-	13	-	9
Buk	-	-	-	-
Klawak	-	-	-	4
Konhir	-	-	-	-
Hobard	-	-	-	-
Salawati	-	75	-	56
Mayamuk	-	72	-	28
Moisigin	-	1	-	-
Seget	-	-	-	-
Segun	-	-	-	-

Lanjutan Tabel/*Continued Table 5.7*

Distrik Subdistrict	Sirsak Soursop		Sukun Breadfruit	
	2019	2020	2019	2020
(1)	(44)	(45)	(46)	(47)
Salawati Selatan	-	-	-	9
Salawati Tengah	-	-	-	-
Aimas	-	1 749	-	15 260
Mariat	-	223	-	-
Sorong	-	2 560	4 740	40
Sayosa	-	-	-	-
Wemak	-	-	-	-
Sayosa Timur	-	-	-	-
Maudus	-	-	-	-
Sunook	-	-	-	-
<b>Sorong</b>	<b>754</b>	<b>4 833</b>	<b>4 790</b>	<b>15 493</b>

Sumber/Source: BPS, Statistik Pertanian Hortikultura SPH-TBF/BPS-Statistics Indonesia, Agricultural Statistic for Horticulture SPH-TBF





**INDUSTRI DAN ENERGI**  
***INDUSTRY AND ENERGY***

<https://sora.ugk.ac.id>



**PENJELASAN TEKNIS**

1. Perusahaan Listrik Negara (PLN) adalah perusahaan umum milik negara yang mempunyai aktivitas kegiatan pembangkitan, transmisi, dan distribusi tenaga listrik.
2. Perusahaan Air Bersih adalah perusahaan yang mempunyai aktivitas dalam penampungan, penjernihan, dan penyaluran air baku atau air bersih dari terminal air melalui saluran air, pipa atau mobil tangki (dalam satu pengelolaan administrasi dengan kegiatan ekonomi) kepada rumah tangga, perusahaan industri, atau pengguna komersial lainnya.
3. Air disalurkan adalah volume air bersih dari perusahaan air bersih.

**TECHNICAL NOTES**

1. *State Electricity Company (PLN) is a state owned public companies which have activities generation, transmission, and distribution of electricity.*
2. *Water companies are companies which have activities in the shelter, purification, and distribution of raw water or fresh water from the terminal water through water channels, pipes or tank car (in a single administration with economic activity) to households, industrial companies, or other users.*
3. *Distributed water is the volume of water supply from water supply establishment.*

**Tabel**  
**Table** 6.1**Daya Terpasang, Produksi, dan Distribusi Listrik PT. PLN  
(Persero) ULP Aimas di Kabupaten Sorong, 2020**  
**Installed Electricity Power, Production, and Distribution of  
PT. PLN (Persero) ULP Aimas in Sorong Regency, 2020**

Distrik Subdistrict	Daya Terpasang Installed Electricity Power (KW)	Produksi Listrik Electricity Production (KWh)	Listrik Terjual Electricity Sold (KWh)	Dipakai Sendiri Own Used (KWh)	Susut/ Hilang Shrinkage/ Lost (KWh)
(1)	(2)	(3)	(4)	(5)	(6)
ULP Aimas	88 186	61 777 505	57 897 118	606 285	3 271 102

Catatan/Note: Data tidak tersedia menurut distrik / Data not available by subdistrict

Sumber/Source: PT. Perusahaan Listrik Negara

**Tabel**  
**Table** 6.2**Jumlah Pelanggan Listrik ULP Aimas di Kabupaten Sorong, 2016–2020**  
**Number of Electricity Customers Of ULP Aimas in Sorong Regency, 2016–2020**

<b>Distrik Subdistrict</b>	<b>2016</b>	<b>2017</b>	<b>2018</b>	<b>2019</b>	<b>2020</b>
(1)	(2)	(3)	(4)	(5)	(6)
ULP Aimas	21 582	23 941	26 844	28 351	29 756

Catatan/Note: Data tidak tersedia menurut distrik / *Data not available by subdistrict*

Sumber/Source: PT. Perusahaan Listrik Negara



**Tabel**  
**Table 6.3****Jumlah Pelanggan dan Air yang Disalurkan Menurut  
Kategori Pelanggan di Kabupaten Sorong, 2020**  
**Number of Customers and Distributed Water by Customer  
Category in Sorong Regency, 2020**

<b>Kategori Pelanggan</b> <i>Customer Category</i>	<b>Pelanggan</b> <i>Number of Customers</i>	<b>Air Disalurkan</b> <i>Distributed Water</i> <b>(m<sup>3</sup>)</b>	<b>Nilai</b> <i>Value</i> <b>(Rp)</b>
<b>(1)</b>	<b>(2)</b>	<b>(3)</b>	<b>(4)</b>
Sosial/ <i>Social</i>	60	12.963	52.986.262
Non Niaga/ <i>Non Trade</i>	3.514	628.839	3.718.010.587
Niaga/ <i>Trade</i>	12	8.346	54.144.675
Industri/ <i>Industry</i>	1	2.056	50.988.800
Khusus/ <i>Specific</i>	27	4.785	34.511.812
<b>Sorong</b>	<b>3.614</b>	<b>656.989</b>	<b>3.910.642.136</b>

Sumber/*Source*: PT. Andriyani Jaya Abadi



**PARIWISATA  
TOURISM**

<https://soronglaksos.gp.id>



**PENJELASAN TEKNIS****TECHNICAL NOTES**

1. Usaha adalah adalah suatu kegiatan ekonomi yang bertujuan menghasilkan barang/jasa untuk diperjualbelikan atau ditukar dengan barang/jasa lainnya, dan ada seorang atau lebih yang bertanggungjawab/ menanggung resiko.
  2. Menurut KBLI (Klasifikasi Baku Lapangan Usaha Indonesia) tahun 2015, usaha penyediaan makanan dan minuman mencakup kegiatan pelayanan makan minum yang menyediakan makanan atau minuman untuk dikonsumsi segera, baik restoran tradisional, restoran "self service" atau restoran "take away", baik di tempat tetap maupun sementara dengan atau tanpa tempat duduk. Yang menentukan adalah makanan dan minuman untuk dikonsumsi segera berdasarkan pemesanan, bukan berdasar fasilitas yang ditawarkan.
  3. Usaha akomodasi adalah usaha yang menyediakan akomodasi jangka pendek untuk pengunjung dan pelancong lainnya. Usaha penyediaan akomodasi ini dapat berupa penyediaan fasilitas akomodasi saja atau fasilitas akomodasi yang disertai dengan fasilitas makanan dan minuman. Termasuk penyediaan akomodasi dengan furniture,
1. *Business is an economic activity which has objection to produce goods/services, which will be sold-bought or exchanged with other goods/services, and there is one or more person who responsible/bear the risk.*
  2. *According to Indonesian Standard Industrial Classification (KBLI) 2015, food and beverage service activities includes food and beverage serving activities providing complete meals or drinks fit for immediate consumption, whether in traditional restaurants, self-service or take-away restaurants, whether as permanent or temporary stands with or without seating Decisive is the fact that meals fit for immediate consumption are offered, not the kind of facility providing them.*
  3. *Accommodation establishment is an establishment that provide short-term accommodation for visitors and other travelers. This establishment may include the provision of accommodation facilities only or with food and beverages facilities. It includes the provision of accommodation with furniture, kitchen, with or without the services of maids and*

lengkap dengan dapur, dengan atau tanpa jasa pramuwisma dan sering kali termasuk beberapa tambahan jasa dan fasilitas seperti fasilitas parkir, binatu, kolam renang, ruang olah raga, fasilitas rekreasi, dan ruang rapat. Usaha penyediaan akomodasi yang tercakup disini adalah penyediaan akomodasi jangka pendek yang menyediakan akomodasi, khususnya untuk harian atau mingguan.

*often includes some additional services and facilities such as parking, laundry, swimming pool, gymnasium, recreational facilities, and meeting rooms. Including accommodation establishment such as short-term accommodation, especially for daily or weekly.*

4. Hotel Melati adalah usaha penyediaan jasa layanan penginapan bagi umum yang dikelola secara komersial dengan menggunakan sebagian atau seluruh bagian bangunan yang telah memenuhi ketentuan sebagai hotel melati yang ditetapkan dalam surat keputusan instansi yang membinanya.
  5. Pondok wisata adalah usaha penyediaan jasa pelayanan penginapan bagi umum dengan pembayaran harian yang dilakukan perseorangan dengan menggunakan sebagian atau seluruhnya dari tempat tinggalnya.
  6. Penginapan remaja adalah usaha penyediaan jasa penginapan yang biasanya digunakan bagi remaja sebagai akomodasi dalam rangka kegiatan pariwisata dengan tujuan untuk rekreasi,
4. *Jasmine hotel is an accommodation establishment especially prepared to public which manage commercially. It uses a building or part of building and it has fulfilled the requirements as a jasmine hotel which are determined by specified agency.*
  5. *Homestay is an accommodation establishment for public which is conducted by private by using part or all of his/her house (against payment).*
  6. *Youth hostel is an accommodation establishment especially for adolescent in the framework of tourism activity and broadening of knowledge or experience.*

memperluas pengetahuan/  
pengalaman dan perjalanan.

7. Jasa akomodasi jangka pendek lainnya meliputi penginapan remaja, pondok wisata, villa, dan usaha penyediaan akomodasi jangka pendek lainnya seperti bungalow, cottage, dan lain-lain
7. *Other short-stay accommodation are youth hostel, homestay, villa and short-stay accommodation establishment other than mentioned above, such as bungalow, cottage, etc.*

<https://sorongkab.bps.go.id>

**Tabel**  
**Table** 7.1**Jumlah Penyedia Makan dan Minum Menurut Jenis di Kabupaten Sorong, 2016–2019**  
**Number of Food and Beverage Services by Kind in Sorong Regency, 2016–2019**

<b>Penyedia Makan dan Minum</b> <b>Food and Beverage Services</b>	<b>2016</b>	<b>2017</b>	<b>2018</b>	<b>2019</b>
(1)	(2)	(3)	(4)	(5)
Rumah Makan <i>Restaurant</i>	14	10	8	10
Warung Makan <i>Food Stall</i>	29	23	30	41
Cafe	4	4	4	4
<b>Sorong</b>	<b>47</b>	<b>37</b>	<b>42</b>	<b>55</b>

Sumber/Source: Dinas Perindustrian dan Perdagangan Kabupaten Sorong / *Industry and Trade Office of Sorong Regency*

**Tabel**  
**Table** 7.2

**Jumlah Penyedia Jasa Hiburan Menurut Jenis di  
Kabupaten Sorong, 2016–2019**  
*Number of Entertainment Services by Kind in Sorong  
Regency, 2016–2019*

<b>Penyedia Makan dan Minum Food and Beverage Services</b>	<b>2016</b>	<b>2017</b>	<b>2018</b>	<b>2019</b>
(1)	(2)	(3)	(4)	(5)
Bilyar <i>Billiard</i>	-	1	1	1
Kolam Renang <i>Pool</i>	1	1	2	2
Kolam Pemancingan <i>Fishing Ponds</i>	2	4	4	4
Gelanggang Permainan <i>Playgrounds</i>	-	1	1	1
Panti Pijat <i>Reflexology</i>	1	1	1	1
Karaoke	2	-	-	-
Lapangan Futsal	1	1	1	1
<b>Sorong</b>	<b>7</b>	<b>9</b>	<b>10</b>	<b>10</b>

Sumber/Source: Dinas Perindustrian dan Perdagangan Kabupaten Sorong / *Industry and Trade Office of Sorong Regency*



**Tabel**  
**Table** 7.3**Jumlah Penyedia Jasa Akomodasi Menurut Jenis di Kabupaten Sorong, 2016–2019**  
**Number of Accommodation Services by Kind in Sorong Regency, 2016–2019**

<b>Penyedia Jasa Akomodasi</b> <b>Accommodation Services</b>	<b>2016</b>	<b>2017</b>	<b>2018</b>	<b>2019</b>
(1)	(2)	(3)	(4)	(5)
Hotel Melati <i>Jasmine Hotel</i>	2	2	2	2
Penginapan <i>Hostel</i>	2	2	4	3
Pondok Wisata <i>Homestay</i>	3	3	3	3
<b>Sorong</b>	<b>7</b>	<b>7</b>	<b>9</b>	<b>8</b>

Sumber/Source: Dinas Perindustrian dan Perdagangan Kabupaten Sorong / *Industry and Trade Office of Sorong Regency*



**TRANSPORTASI DAN KOMUNIKASI**  
***TRANSPORTATION AND COMMUNICATION***

<https://sompulakurva.go.id>



**PENJELASAN TEKNIS**

1. Data mengenai transportasi dan komunikasi bersumber dari masing-masing dinas atau instansi terkait yang dikumpulkan oleh BPS secara berkala.
2. Data panjang jalan yang disajikan dalam publikasi ini bersumber dari Dinas Pekerjaan Umum Kota Sorong, dalam hal ini jalan dikelompokkan menjadi jalan negara, jalan propinsi, dan jalan kabupaten/kota.
3. Kendaraan bermotor adalah setiap kendaraan yang digerakkan oleh peralatan teknik yang ada pada kendaraan tersebut, biasanya digunakan untuk angkutan orang atau barang di atas jalan raya selain kendaraan yang berjalan di atas rel. Kendaraan bermotor yang dicatat adalah semua jenis kendaraan kecuali kendaraan bermotor TNI/Polri dan Korps Diplomatik.

**TECHNICAL NOTES**

1. *Data on transportation and communications are obtained from their respective agencies or related institutions that are collected by BPS regularly.*
2. *Road length data presented in this publication are sourced from the Public Works Department of Sorong Manucipality, in this way are grouped into state roads, provincial roads and Subdistrict roads.*
3. *Motor vehicles are any kind of vehicles motorized by machine set up in those vehicles, they are usually used for transporting peoples or goods on roads except vehicles moving along a railway line. The data cover all kinds of motor vehicles except those belong to Indonesia Army Force Indonesian State Police and Diplomatic Corps.*

**Tabel 8.1** Panjang Jalan<sup>1</sup> Menurut Distrik dan Tingkat Kewenangan Pemerintahan di Kabupaten Sorong (km), 2020  
**Length of Roads<sup>1</sup> by Subdistrict and Level of Government Authority in Sorong Regency (km), 2020**

Kecamatan Subdistrict	Tingkat Kewenangan Pemerintahan Level of Government Authority		
	Negara <sup>2</sup> State <sup>2</sup>	Provinsi Province	Kabupaten Regency
(1)	(2)	(3)	(4)
Klaso	-	-	19,04
Saengkeduk	-	-	12,06
Makbon	-	-	31,63
Klayili	-	-	12,60
Beraur	-	38,94	6,60
Bagun	-	-	1,34
Botain	-	-	-
Klamono	-	-	25,11
Klasafet	-	-	4,55
Malabotom	-	-	10,56
Klabot	-	-	1,00
Buk	-	-	1,60
Klawak	-	-	0,6,
Konhir	-	-	10,76
Hobard	-	32,86	8,67
Salawati	-	81,59	110,22
Mayamuk	-	-	93,77
Moisigin	-	-	50,42

Lanjutan Tabel/*Continued Table 8.1*

Kecamatan <i>Subdistrict</i>	Tingkat Kewenangan Pemerintahan <i>Level of Government Authority</i>		
	Negara <sup>2</sup> <i>State<sup>2</sup></i>	Provinsi <i>Province</i>	Kabupaten <i>Regency</i>
(1)	(2)	(3)	(4)
Seget	-	-	6,32
Segun	-	-	18,50
Salawati Selatan	-	-	5,00
Salawati Tengah	-	-	12,00
Aimas	52,90	5,76	169,82
Mariat	-	-	156,94
Sorong	6,15	-	48,3
Sayosa	-	-	63,00
Wemak	-	-	7,84
Sayosa Timur	-	-	12,61
Maudus	-	-	14,20
Sunook	-	-	8,21
<b>Sorong</b>	<b>59,05</b>	<b>159,16</b>	<b>840,00</b>

Catatan/*Note*: <sup>1</sup> Data tidak termasuk panjang jalan tol/*Excluding toll road*

<sup>2</sup> Berdasarkan Keputusan Menteri Pekerjaan Umum dan Perumahan Rakyat No. 248/KPTS/M/2015/*Based on Public Work and Public Housing Ministerial Decree No. 248/KPTS/M/2015*

Sumber/*Source*: Dinas Pekerjaan Umum, Penataan Ruang, dan Pertanahan Kabupaten Sorong / *Public Works, Spatial Planning, and Land Office of Sorong Regency*

**Tabel**  
**Table** 8.2**Panjang Jalan Menurut Distrik Jenis Permukaan Jalan di Kabupaten Sorong (km), 2020**  
**Length of Roads by Subdistrict and Type of Road Surface in Sorong Regency (km), 2020**

Kecamatan Subdistrict	Jenis Permukaan Type of Road Surface			
	Aspal Paved	Rigid	Sirtu	Tanah Soil
(1)	(2)	(3)	(4)	(5)
Klaso	-	-	19,04	-
Saengkeduk	-	-	2,15	9,90
Makbon	16,01	1,84	8,00	5,78
Klayili	-	3,00	3,00	6,60
Beraur	-	5,50	-	1,10
Bagun	-	-	1,34	-
Botain	-	-	-	-
Klamono	12,57	4,71	2,71	5,12
Klasafet	4,55	-	-	-
Malabotom	-	-	7,56	3,00
Klabot	0,08	0,01	0,05	0,85
Buk	-	-	1,60	-
Klawak	-	-	-	0,60
Konhir	-	-	7,58	3,18
Hobard	-	-	-	8,68
Salawati	-	-	60,73	49,49
Mayamuk	9,31	3,69	35,97	44,80
Moisigin	-	-	24,51	25,91

Lanjutan Tabel/*Continued Table 8.2*

Kecamatan <i>Subdistrict</i>	Jenis Permukaan <i>Type of Road Surface</i>			
	Aspal <i>Paved</i>	Rigid	Sirtu	Tanah <i>Soil</i>
(1)	(2)	(3)	(4)	(5)
Seget	-	-	1,42	4,90
Segun	-	-	18,50	-
Salawati Selatan	-	-	5,00	-
Salawati Tengah	-	-	12,00	-
Aimas	48,63	17,65	47,40	56,14
Mariat	18,73	10,37	41,50	86,35
Sorong	4,84	-	17,99	25,47
Sayosa	6,92	1,24	18,05	36,78
Wemak	-	-	7,84	-
Sayosa Timur	12,61	-	-	-
Maudus	-	10,20	4,00	-
Sunook	-	-	-	8,21
<b>Sorong</b>	<b>118,24</b>	<b>47,87</b>	<b>314,41</b>	<b>359,48</b>

Sumber/*Source*: Dinas Pekerjaan Umum, Penataan Ruang, dan Pertanahan Kabupaten Sorong / *Public Works, Spatial Planning, and Land Office of Sorong Regency*



**Tabel**  
**Table** 8.3**Panjang Jalan Menurut Distrik Kondisi Jalan di  
Kabupaten Sorong (km), 2020**  
*Length of Roads by Subdistrict and Condition of Roads in  
Sorong Regency (km), 2020*

Kecamatan Subdistrict	Jenis Permukaan Type of Road Surface			
	Baik Good	Sedang Moderate	Rusak Damage	Rusak Berat Severely Damage
(1)	(2)	(3)	(4)	(5)
Klaso	17,70	0,20	1,14	-
Saengkeduk	-	-	2,16	9,90
Makbon	16,01	1,84	8,00	5,78
Klayili	-	3,00	3,00	6,60
Beraur	-	5,50	-	1,10
Bagun	1,34	-	-	-
Botain	-	-	-	-
Klamono	12,57	4,71	2,71	5,12
Klasafet	4,55	-	-	-
Malabotom	-	-	7,56	3,00
Klabot	0,08	0,01	0,05	0,85
Buk	-	-	1,60	-
Klawak	-	-	-	0,60
Konhir	-	-	7,58	3,18
Hobard	-	-	-	8,68
Salawati	15,64	3,05	42,04	49,49
Mayamuk	9,31	3,69	35,97	44,80

Lanjutan Tabel/*Continued Table 8.3*

Kecamatan <i>Subdistrict</i>	Jenis Permukaan <i>Type of Road Surface</i>			
	Baik <i>Good</i>	Sedang <i>Moderate</i>	Rusak <i>Damage</i>	Rusak Berat <i>Severely Damage</i>
(1)	(2)	(3)	(4)	(5)
Moisigin	1,70	-	22,81	25,91
Seget	-	1,00	0,42	4,90
Segun	-	-	18,50	-
Salawati Selatan	-	-	5,00	-
Salawati Tengah	-	-	12,00	-
Aimas	48,63	17,65	47,40	56,14
Mariat	18,73	10,37	41,50	86,35
Sorong	4,84	-	17,99	25,47
Sayosa	6,92	1,24	18,05	36,78
Wemak	-	-	7,84	-
Sayosa Timur	12,61	-	-	-
Maudus	-	10,20	4,00	-
Sunook	-	-	-	8,21
<b>Sorong</b>	<b>135,58</b>	<b>51,92</b>	<b>293,02</b>	<b>359,48</b>

Sumber/*Source*: Dinas Pekerjaan Umum, Penataan Ruang, dan Pertanahan Kabupaten Sorong / *Public Works, Spatial Planning, and Land Office of Sorong Regency*





**KOPERASI  
COOPERATIVE**

<https://soronglak.es.go.id>



**PENJELASAN TEKNIS**

1. Koperasi adalah badan usaha yang beranggotakan orang-orang atau badan hukum koperasi dengan melandaskan kegiatannya berdasarkan prinsip Koperasi sekaligus sebagai gerakan ekonomi rakyat yang berdasar atas asas kekeluargaan.
2. Klasifikasi Koperasi adalah tolak ukur yang digunakan dalam proses penilaian berdasarkan perkembangan koperasi selama tahun buku dengan kriteria 3 sehat yaitu sehat organisasi, sehat usaha, dan sehat mental.
3. Anggota Koperasi adalah setiap warga negara Indonesia yang mampu melakukan tindakan hukum dan atau koperasi yang telah memenuhi persyaratan sebagaimana ditetapkan dalam anggaran dasar koperasi. Anggota koperasi adalah pemilik dan sekaligus pengguna jasa koperasi.

**TECHNICAL NOTES**

1. *Cooperative is a business entity with the members of people or cooperative legal entity with activities are based on the cooperative principles as a form of public economy based on family principle.*
2. *Cooperative Cassification is the benchmarks used in evaluation process based on the development of cooperative during the financial year by using 3 criterias; good in organizations, businesses and mental.*
3. *Cooperative Member is every Indonesian citizen who is able to take legal action and or cooperatives that have fulfilled the requirements set out in the primary budget of cooperatives. Cooperative member is the owner and at the same time the user of cooperative service.*

**Tabel**  
**Table** 9.1**Jumlah Koperasi Aktif Menurut Distrik di Kabupaten Sorong, 2017–2020**  
**Number of Active Cooperative by Subdistrict in Sorong Regency, 2017–2020**

Kecamatan Subdistrict	2017	2018	2019	2020
(1)	(2)	(3)	(4)	(5)
Klaso	-	-	-	-
Saengkeduk	-	-	-	-
Makbon	1	1	1	1
Klayili	-	-	-	-
Beraur	-	-	-	-
Bagun	-	-	-	-
Botain	-	-	-	-
Klamono	4	4	4	4
Klasafet	-	-	-	-
Malabotom	-	-	-	-
Klabot	-	-	-	-
Buk	-	-	-	-
Klawak	-	-	-	-
Konhir	-	-	-	-
Hobard	-	-	-	-
Salawati	3	3	3	3
Mayamuk	3	3	3	3
Moisigin	1	1	1	1
Seget	1	1	1	1

Lanjutan Tabel/*Continued Table 9.1*

Kecamatan Subdistrict	2017	2018	2019	2020
(1)	(2)	(3)	(4)	(5)
Segun	-	-	-	-
Salawati Selatan	-	-	-	-
Salawati Tengah	-	-	-	-
Aimas	15	15	15	15
Mariat	9	9	9	9
Sorong	-	-	-	-
Sayosa	-	-	-	-
Wemak	-	-	-	-
Sayosa Timur	-	-	-	-
Maudus	-	-	-	-
Sunook	-	-	-	-
<b>Sorong</b>	<b>37</b>	<b>37</b>	<b>37</b>	<b>37</b>

Sumber/Source: Dinas Koperasi, Usaha Kecil dan Menengah / *Cooperatives, Small and Medium Enterprises Agency of Sorong Regency*



**Tabel**  
**Table** 9.2**Jumlah Koperasi dan Anggota Menurut Jenis Koperasi di Kabupaten Sorong, 2020**  
**Number of Cooperative and Member by Kind of Cooperative in Sorong Regency, 2020**

<b>Jenis Koperasi</b> <b>Kind of Cooperative</b>	<b>Jumlah Koperasi</b> <b>Number of Cooperative</b>	<b>Jumlah Anggota</b> <b>Number of Members</b>
(1)	(2)	(3)
Koperasi Unit Desa/ <i>Village Unit Cooperative</i>	28	5 346
Koperasi ABRI/ <i>Indonesia Armed Forces Cooperative</i>	1	65
Koperasi Pegawai Negeri/ <i>Civil Servant Cooperative</i>	6	370
Koperasi Karyawan/ <i>Official Employee Cooperative</i>	8	479
Koperasi Industri Kerajinan/ <i>Craft Industry Cooperative</i>	-	-
Koperasi Wanita/ <i>Woman Cooperative</i>	10	313
Koperasi Pertanian/ <i>Agricultural Cooperative</i>	2	103
Koperasi Simpan Pinjam/ <i>Saving and Loan Cooperative</i>	6	362
Koperasi Pensiunan/ <i>Retired Cooperative</i>	-	-
Koperasi Sekolah/ <i>School Cooperative</i>	-	-
Koperasi Serba Usaha/ <i>General Cooperative</i>	32	1 243
Koperasi Pasar/ <i>Market Cooperative</i>	-	-
Koperasi Perikanan dan Nelayan/ <i>Fishery and Fisherman Cooperative</i>	2	69
Koperasi Angkutan/ <i>Transportation Cooperative</i>	-	-
Koperasi Lainnya/ <i>Other Cooperative</i>	42	1 464
<b>Sorong</b>	<b>137</b>	<b>9 814</b>

Sumber/Source: Dinas Koperasi, Usaha Kecil dan Menengah / *Cooperatives, Small and Medium Enterprises Agency of Sorong Regency*



**PENGELUARAN PENDUDUK**  
***POPULATION EXPENDITURE***

<https://somalab.dps.go.id>



**PENJELASAN TEKNIS****TECHNICAL NOTES**

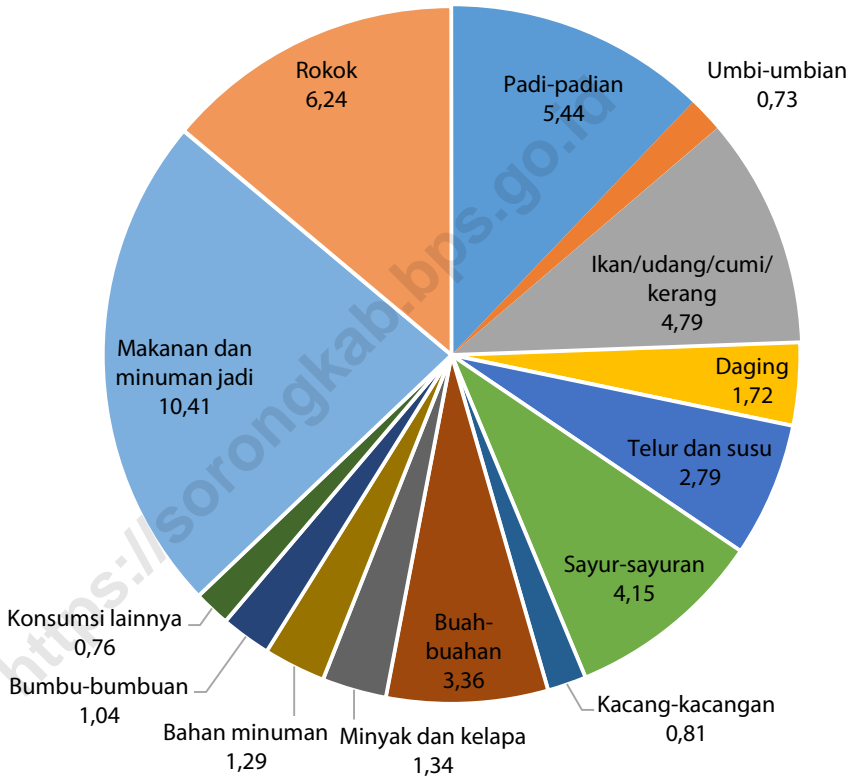
1. 320.000 rumah tangga sampel yang tersebar pada 34 provinsi dan 514 kabupaten/kota di Indonesia. Jika dibandingkan dengan Maret 2018, terjadi penambahan sampel dalam rangka integrasi Susenas dengan Survei Riskesdas. Tujuannya supaya lebih banyak sampel balita yang tercakup. Response rate Susenas Maret 2019 adalah sebesar 99,95 persen atau 319.845 rumah tangga. Setelah dilakukan pengecekan kelengkapan dan konsistensi data, jumlah sampel yang dinyatakan clean sebanyak 315.672 rumah tangga. Dengan jumlah sampel tersebut, estimasi data hasil Susenas Maret 2019 dapat dilakukan hingga level kabupaten.
  2. Seluruh rumah tangga sampel ditanyakan mengenai apa yang dikonsumsi oleh seluruh anggota rumah tangga selama seminggu terakhir, baik kuantitas maupun uang yang dikeluarkan untuk makanan tersebut. Rumah tangga juga ditanyakan mengenai besarnya uang yang dikeluarkan untuk barang-barang selain makanan selama sebulan atau setahun terakhir.
  3. Pengeluaran untuk konsumsi makanan dihitung selama seminggu terakhir, sedangkan
1. *The March 2019 Susenas covers 320,000 sample households spread in 34 provinces and 514 districts / cities in Indonesia. When compared to March 2018, there was an increase in the sample in the framework of integration of Susenas with the Riskesdas Survey. The goal is that more under five child samples are included. The response rate of the March 2019 Susenas is 99.95 percent or 319,845 households. After checking the completeness and consistency of the data, the number of samples declared clean is 315,672 households. With this sample size, estimation of Susenas data from March 2019 can be carried out to the district level.*
  2. *The entire households sample were asked about what is eaten by all household members for the past week both quantity and money spent on the food. Households were also asked about the amount of money spent on items other than food for the last one month or the last one year.*
  3. *The reference period for food consumption is one week, and for non food consumption is*

konsumsi bukan makanan dihitung sebulan dan setahun terakhir. Baik konsumsi makanan maupun bukan makanan selanjutnya dikonversikan ke dalam pengeluaran rata-rata sebulan. Angka konsumsi/ pengeluaran rata-rata per kapita yang disajikan dalam publikasi ini diperoleh dari hasil bagi jumlah konsumsi seluruh rumah tangga terhadap jumlah penduduk (baik mengonsumsi maupun tidak).

*one month and one year prior to enumeration. Both food and non food consumption are converted on a average monthly expenditure. The average per capita consumption / expenditure figures presented in this publication are derived from the results of the total consumption of all households to the population (whether or not consuming).*

**Gambar** 10.1  
**Figures**

**Persentase Pengeluaran per Kapita Sebulan Menurut Kelompok Komoditas di Kabupaten Sorong, 2020**  
*Percentage of Monthly Expenditure per Capita by Commodity Group in Sorong Regency, 2020*



Sumber/Source : BPS, Survei Sosial Ekonomi Nasional (Susenas) Maret / BPS-Statistics Indonesia, National Socioeconomic Survey March

**Tabel**  
**Table** 10.1

**Rata-rata Pengeluaran per Kapita Sebulan Menurut  
Kelompok Komoditas (rupiah) di Kabupaten Sorong, 2019  
dan 2020**  
*Monthly Average Expenditure per Capita by Commodity  
Group (rupiahs) in Sorong Regency, 2019 and 2020*

Kelompok Komoditas/Commodity Group	2019	2020
(1)	(2)	(3)
<b>Makanan/Food</b>		
Padi-padian/Cereals	69 757	71 617
Umbi-umbian/Tubers	11 216	9 562
Ikan/udang/cumi/kerang/Fish/shrimp/common squid/shells	74 459	63 083
Daging/Meat	24 430	22 650
Telur dan susu/Eggs and milk	35 671	36 801
Sayur-sayuran/Vegetables	64 532	54 705
Kacang-kacangan/Legumes	12 880	10 620
Buah-buahan/Fruits	35 499	44 222
Minyak dan kelapa/Oil and coconut	18 256	17 690
Bahan minuman/Beverage stuffs	19 339	17 049
Bumbu-bumbuan/Spices	14 413	13 697
Konsumsi lainnya/Miscellaneous food items	10 489	10 017
Makanan dan minuman jadi/Prepared food and beverages	147 296	137 137
Rokok/Cigarettes	88 557	82 228
<b>Jumlah makanan/Total food</b>	<b>626 794</b>	<b>591 077</b>
<b>Bukan makanan/Non-food</b>		
Perumahan dan fasilitas rumah tangga/Housing and household facilities	366 994	389 193
Aneka komoditas dan jasa/Goods and services	159 260	145 785
Pakaian, alas kaki, dan tutup kepala/Clothing, footwear, and headgear	32 959	31 344
Komoditas tahan lama/Durable goods	95 316	87 702
Pajak, pungutan, dan asuransi/Taxes and insurance	34 373	44 999
Keperluan pesta dan upacara/kenduri/Parties and ceremonies	27 634	27 001
<b>Jumlah bukan makanan/Total non-food</b>	<b>716 536</b>	<b>726 024</b>
<b>Jumlah/Total</b>	<b>1 343 330</b>	<b>1 317 101</b>

Sumber/Source: BPS, Survei Sosial Ekonomi Nasional (Susenas) Maret / BPS-Statistics Indonesia, National Socioeconomic Survey March

**Tabel**  
**Table** 10.2

**Persentase Pengeluaran per Kapita Sebulan Menurut Kelompok Komoditas di Kabupaten Sorong, 2019 dan 2020**  
**Percentage of Monthly Expenditure per Capita by Commodity Group in Sorong Regency, 2019 and 2020**

Kelompok Komoditas/Commodity Group	2019	2020
(1)	(2)	(3)
<b>Makanan/Food</b>		
Padi-padian/Cereals	5,19	5,44
Umbi-umbian/Tubers	0,83	0,73
Ikan/udang/cumi/kerang/Fish/shrimp/common squid/shells	5,54	4,79
Daging/Meat	1,82	1,72
Telur dan susu/Eggs and milk	2,66	2,79
Sayur-sayuran/Vegetables	4,80	4,15
Kacang-kacangan/Legumes	0,96	0,81
Buah-buahan/Fruits	2,64	3,36
Minyak dan kelapa/Oil and coconut	1,36	1,34
Bahan minuman/Beverage stuffs	1,44	1,29
Bumbu-bumbuan/Spices	1,07	1,04
Konsumsi lainnya/Miscellaneous food items	0,78	0,76
Makanan dan minuman jadi/Prepared food and beverages	10,96	10,41
Rokok/Cigarettes	6,59	6,24
<b>Jumlah makanan/Total food</b>	<b>46,66</b>	<b>44,88</b>
<b>Bukan makanan/Non-food</b>		
Perumahan dan fasilitas rumah tangga/Housing and household facilities	27,32	29,55
Aneka komoditas dan jasa/Goods and services	11,86	11,07
Pakaian, alas kaki, dan tutup kepala/Clothing, footwear, and headgear	2,45	2,38
Komoditas tahan lama/Durable goods	7,10	6,66
Pajak, pungutan, dan asuransi/Taxes and insurance	2,56	3,42
Keperluan pesta dan upacara/kenduri/Parties and ceremonies	2,06	2,05
<b>Jumlah bukan makanan/Total non-food</b>	<b>53,34</b>	<b>55,12</b>
<b>Jumlah/Total</b>	<b>100,00</b>	<b>100,00</b>

Sumber/Source: BPS, Survei Sosial Ekonomi Nasional (Susenas) Maret / BPS-Statistics Indonesia, National Socioeconomic Survey March



**Tabel** 10.3 **Persentase Penduduk Menurut Golongan Pengeluaran Per Kapita Sebulan di Kabupaten Sorong, 2020**  
**Table** 10.3 **Percentage of Population by Per Capita Spending Group a Month in Sorong Regency, 2020**

Golongan Pengeluaran Spending Group (Rp)	2019	2020
(1)	(2)	(3)
< 150 000	-	-
150 000 – 199 999	0,17	-
200 000 – 299 999	1,80	0,77
300 000 – 499 999	16,50	19,50
500 000 – 749 999	14,96	17,46
750 000 – 999 999	11,82	15,91
1 000 000 – 1 499 999	23,78	17,97
> 1 500 000	30,97	28,39
<b>Jumlah/Total</b>	<b>100,00</b>	<b>100,00</b>

Sumber/Source: BPS, Survei Sosial Ekonomi Nasional (Susenas) Maret / BPS-Statistics Indonesia, National Socioeconomic Survey March



**SISTEM NERACA REGIONAL**  
***SYSTEM OF REGIONAL ACCOUNTS***

<https://soma.fakab.tps.go.id>



**PENJELASAN TEKNIS****TECHNICAL NOTES**

1. Penghitungan statistik neraca nasional mengikuti buku petunjuk yang diterbitkan oleh Perserikatan Bangsa Bangsa (PBB) dikenal sebagai Sistem Neraca Nasional (SNN). SNN adalah rekomendasi internasional tentang bagaimana menyusun ukuran aktivitas ekonomi yang sesuai dengan standar neraca baku yang didasarkan pada prinsip-prinsip ekonomi. Rekomendasi yang dimaksud dinyatakan dalam sekumpulan konsep, definisi, klasifikasi, dan aturan neraca yang disepakati secara internasional dalam mengukur indikator tertentu seperti Produk Domestik Bruto (PDB). Salah satu bentuk adaptasi pencatatan statistik nasional adalah melakukan perubahan tahun dasar PDB Indonesia dari tahun 2000 ke 2010. Perubahan tahun dasar PDB dilakukan seiring dengan mengadopsi rekomendasi PBB yang tertuang dalam Sistem Neraca Nasional 2008 (SNA 2008).

2. PDB pada tingkat nasional serta Produk Domestik Regional Bruto (PDRB) pada tingkat regional menggambarkan kemampuan suatu wilayah untuk menciptakan nilai tambah pada suatu waktu tertentu. Untuk menyusun PDB maupun PDRB digunakan 2

1. *The method used to estimate national accounts statistics is based on the standard guidelines formed by United Nation known as System of National Accounts (SNA). SNA is the internationally agreed standard set of recommendations on how to compile measures of economic activity in accordance with strict accounting conventions based on economic principles. The recommendations are expressed in term of a set of concepts, definitions, classifications and accounting rules that comprise the internationally agreed standard for measuring indicators such as Gross Domestic Product (GDP). One of the improvement in the national statistical system is to rebase GDP form base year 2000 to 2010 in order to capture current economic condition. It is in line with the United Nations (UN) recommendation on 2008 SNA.*

2. *The basic measure of the value added arising from economic activity is known as Gross Domestic Product at the national level and Gross Regional Domestic Product (GRDP) at the regional level. To compile these statistics, two approaches have been used,*

pendekatan, yaitu lapangan usaha dan pengeluaran. Keduanya menyajikan komposisi data nilai tambah dirinci menurut sumber kegiatan ekonomi (lapangan usaha) dan menurut komponen penggunaannya. PDB maupun PDRB dari sisi lapangan usaha merupakan penjumlahan seluruh komponen nilai tambah bruto yang mampu diciptakan oleh sektor-sektor ekonomi atas berbagai aktivitas produksinya. Sedangkan dari sisi pengeluaran menjelaskan tentang penggunaan dari nilai tambah tersebut.

3. PDRB menurut lapangan usaha mengalami perubahan klasifikasi dari 9 lapangan usaha menjadi 17 lapangan usaha. PDRB menurut lapangan usaha dirinci menurut total nilai tambah dari seluruh sektor ekonomi yang mencakup lapangan usaha Pertanian, Kehutanan, dan Perikanan; Pertambangan dan Penggalian; Industri Pengolahan; Pengadaan Listrik dan Gas; Pengadaan Air, Pengelolaan Sampah, Limbah dan Daur Ulang; Konstruksi; Perdagangan Besar dan Eceran, Reparasi Mobil dan Sepeda Motor; Transportasi dan Pergudangan; Penyediaan Akomodasi dan Makan Minum; Informasi dan Komunikasi; Jasa Keuangan dan Asuransi; Real Estat; Jasa Perusahaan; Administrasi

*i.e. "production approach" and "expenditure approach". The first approach is to measure value added produced by various kinds of economic activities, while the second approach is to measure final uses of the country's output. In other words, GDP/GRDP is the sum of total value added produced by all economic industries (activities) and the way of using it.*

3. *GRDP by industry classification changes from 9 sectors to 17 industries. GRDP by industry is classified by types of economic activities such as Agriculture, Forestry and Fishing; Mining and Quarrying; Manufacturing; Electricity and Gas; Water supply, Sewerage, Waste Management and Remediation Activities; Construction; Wholesale and Retail Trade; Repair of Motor Vehicles and Motorcycles; Transportation and Storage; Accommodation and Food Service Activities; Information and Communication; Financial and Insurance Activities; Real Estate Activities; Business Activities; Public Administration; Defence and Compulsory Social Security; Education; Human Health and Social Work Activities; and Other*

Pemerintahan, Pertahanan dan Jaminan Sosial Wajib; Jasa Pendidikan; Jasa Kesehatan dan Kegiatan Sosial; dan Jasa lainnya.

*Services Activities.*

4. PDRB menurut pengeluaran mengalami perubahan klasifikasi dimana pengeluaran konsumsi Lembaga Non Profit yang Melayani Rumah Tangga (LNPRT) yang sebelumnya termasuk bagian dari pengeluaran konsumsi rumah tangga menjadi komponen terpisah. Sehingga klasifikasi PDRB menurut pengeluaran dirinci menjadi 7 komponen yaitu komponen pengeluaran konsumsi rumah tangga, pengeluaran konsumsi LNPRT, pengeluaran konsumsi pemerintah, pembentukan modal tetap bruto, perubahan inventori, ekspor barang dan jasa, dan impor barang dan jasa.
4. *GRDP by expenditure classification changes where consumption expenditure Non-profit Institutions Serving Households (NPISH) previously included as part of household consumption expenditure is taken out into separate component. So that, GRDP by type of expenditures is classified into: household consumption expenditure, NPISH consumption expenditure, government consumption expenditure, gross fixed capital formation, changes in inventories, exports of goods and services, and imports of goods and services.*
5. Pengeluaran konsumsi rumah tangga mencakup berbagai pengeluaran konsumsi akhir rumah tangga atas barang dan jasa untuk memenuhi kebutuhan individu ataupun kelompok secara langsung. Pengeluaran rumah tangga di sini mencakup makanan dan minuman selain restoran; pakaian, alas kaki dan jasa perawatannya; perumahan dan perlengkapan rumah tangga; kesehatan dan pendidikan; transportasi dan komunikasi; restoran dan hotel serta lainnya.
5. *Household consumption expenditures consist of expenditures incurred by households, which are used for both individual or collective needs. Household consumptions are classified into food and beverages other than restaurants; clothing, footwear, and related maintenance services; housing and household equipment; health and education; transport and communication; restaurants and hotels; and others.*

6. Pengeluaran Pemerintah terdiri dari Pengeluaran Konsumsi Individu dan Pengeluaran Konsumsi Kolektif. Barang dan jasa individu merupakan barang dan jasa privat, dimana ciri-ciri barang privat adalah a) *Scarcity*, yaitu ada kelangkaan/keterbatasan dalam jumlah; b) *Excludable consumption*, yaitu konsumsi suatu barang dapat dibatasi hanya pada mereka yang memenuhi persyaratan tertentu (biasanya harga); c) *Rivalrous competition*, yaitu konsumsi oleh satu konsumen akan mengurangi atau menghilangkan kesempatan pihak lain untuk melakukan hal serupa. Contoh barang dan jasa yang dihasilkan pemerintah dan tergolong sebagai barang dan jasa individu adalah jasa pelayanan kesehatan pemerintah di rumah sakit/puskesmas dan jasa pendidikan di sekolah/universitas negeri. Sedangkan barang dan jasa kolektif ekuivalen dengan barang publik yang memiliki ciri a) *Non rivalry*, yaitu penggunaan satu konsumen terhadap suatu barang tidak mengurangi kesempatan konsumen lain untuk juga mengkonsumsi barang tersebut; b) *Non excludable*, yaitu apabila suatu barang publik tersedia, maka tidak ada yang dapat menghalangi siapapun untuk memperoleh manfaat dari barang tersebut atau dengan
6. *Government consumption expenditure consists of Individual Consumption Expenditure and Collective Consumption Expenditure. Individual goods and services are private goods and services, which the characteristics of private goods is a) Scarcity, that there is a scarcity/limited in number; b) Excludable consumption, the consumption of goods can be limited only to those who meet certain requirements (usually the price); c) Rivalrous competition, ie consumption by the consumer will reduce or eliminate the chance of another party to do so. Examples of goods and services produced by government and classified as goods and services of individuals is the government health services in hospitals/health centers and education services in schools/universities. Collective goods and services equivalent to public goods characterized by a) Non-rivalry, namely the use of a consumer for an item does not reduce the chance of another consumer to also consume goods; b) Non-excludable, i.e. when a public good available, then nothing can hinder anyone to benefit from the goods or in other words everyone has access to the goods. Examples of goods and services produced by government and classified as collective goods and services is carried military defense services and the police's security.*

kata lain setiap orang memiliki akses ke barang tersebut. Contoh barang dan jasa yang dihasilkan pemerintah dan tergolong sebagai barang dan jasa kolektif adalah jasa pertahanan yang dilakukan TNI dan keamanan yang dilakukan kepolisian.

7. Pembentukan Modal Tetap Bruto (PMTB) mencakup pengadaan, pembuatan, dan pembelian barang modal. Barang modal dimaksud adalah barang-barang yang digunakan untuk proses produksi, tahan lama atau yang mempunyai umur pemakaian lebih dari satu tahun seperti bangunan, mesin-mesin dan alat angkutan. Termasuk pula di sini perbaikan besar (berat) yang sifatnya memperpanjang umur atau mengubah bentuk atau kapasitas barang modal tersebut. Pengeluaran barang modal untuk keperluan militer juga dicakup sebagai PMTB. Klasifikasi komponen PMTB dibagi menjadi 6 sub komponen yaitu Konstruksi; Mesin dan Peralatan; Kendaraan; Peralatan Lainnya; *Cultivated Biological Resources* (CBR) dan Produk Kekayaan Intelektual.
7. *Gross Fixed Capital Formation (GFCF) includes procurement, manufacture, and the purchase of capital goods. Capital goods are goods which are used for the production process, durable or have a service life of more than one year such as buildings, machinery, and transportation equipment. Including here: huge improvement that are to extend the life or changing the shape or the capacity of the capital goods. Capital expenditures for military purposes are also covered as GFCF. GFCF component are classified into six sub-components: Construction; Machinery and Equipment; vehicle; Other equipment; Cultivated Biological Resources (CBR) and Intellectual Property Product.*
8. Ekspor barang dan jasa merupakan transaksi perdagangan barang dan jasa dari penduduk (residen) ke bukan penduduk (non-residen). Impor barang dan jasa adalah transaksi perdagangan
8. *Exports of goods and services consist of transactions of goods and services from residents to non-residents. Imports of goods and services consist of transaction of goods and services from non-*



dari bukan penduduk ke penduduk. Ekspor atau impor barang terjadi pada saat terjadi perubahan hak kepemilikan barang antara penduduk dengan bukan penduduk (dengan atau tanpa perpindahan fisik barang tersebut). Pada PDRB dengan tahun dasar 2010, ekspor dan impor barang dirinci menjadi nonmigas dan migas.

9. PDRB maupun agregat turunannya disajikan dalam 2 versi penilaian, yaitu atas dasar "harga berlaku" dan atas dasar "harga konstan". Disebut sebagai harga berlaku karena seluruh agregat dinilai dengan menggunakan harga pada tahun berjalan, sedangkan harga konstan penilaiannya didasarkan kepada harga satu tahun dasar tertentu, dalam publikasi ini digunakan harga tahun 2010.
10. Laju pertumbuhan PDRB diperoleh dari perhitungan PDRB atas dasar harga konstan. Diperoleh dengan cara mengurangi nilai PDRB pada tahun ke-n terhadap nilai pada tahun ke n-1 (tahun sebelumnya), dibagi dengan nilai pada tahun ke n-1, dikalikan dengan 100 persen. Laju pertumbuhan menunjukkan perkembangan agregat pendapatan dari satu waktu tertentu terhadap waktu sebelumnya.

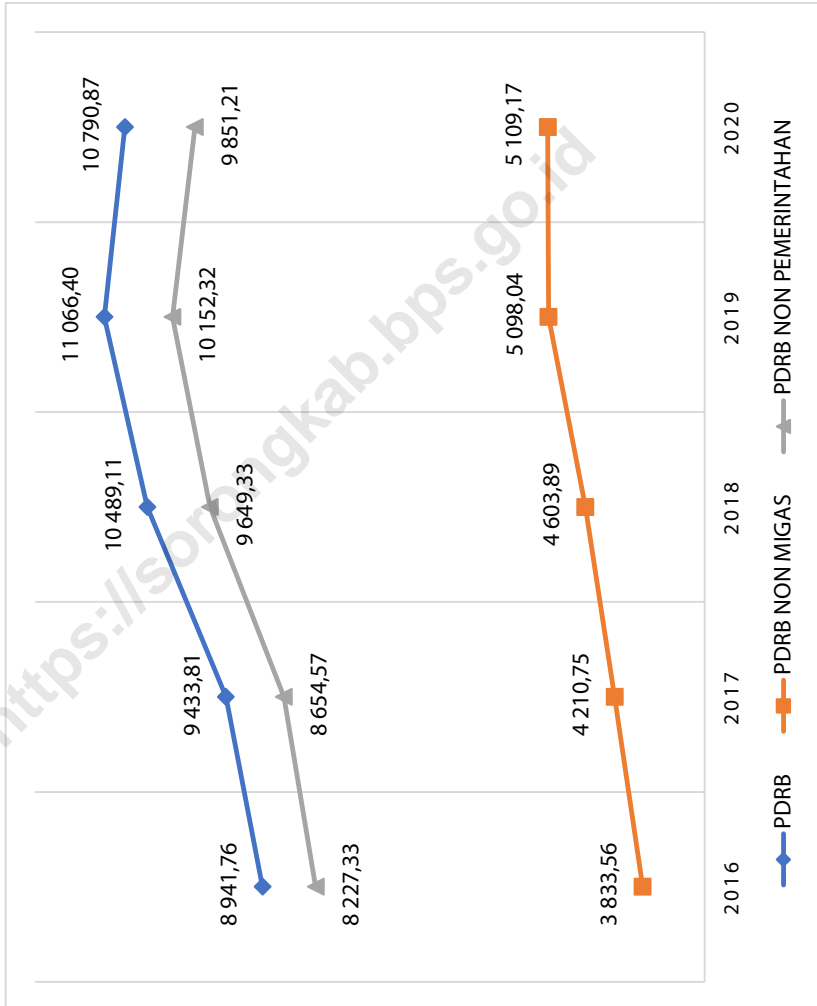
*residents to residents. Exports and imports of goods occur when there are changes in ownership of goods between residents and non-residents (with or without physical movements of goods across frontiers). On the GRDP at 2010 basic year, exports and imports of goods specified into non oil and gas and oil and gas.*

9. *GRDP and its aggregations are presented in two forms: at current market prices and at constant base year market prices. In presenting current market prices, all aggregates are valued at current market prices, while base year constant market prices are shown by valuing all aggregates at fixed base year prices. Year of 2010 is used as the base year in this publication.*
10. *Growth rate of GRDP is derived from GRDP at constant market prices. It is obtained by subtracting the value of GRDP year n with the value of GRDP year n-1, divided by the value of GRDP year n-1 then multiplied by 100 percent. The growth rate of GRDP explains the income growth during the given period.*

**Gambar** 11.1  
**Figures**

**Produk Domestik Regional Bruto Atas Dasar Harga Berlaku di Kabupaten Sorong (miliar rupiah), 2016–2020**

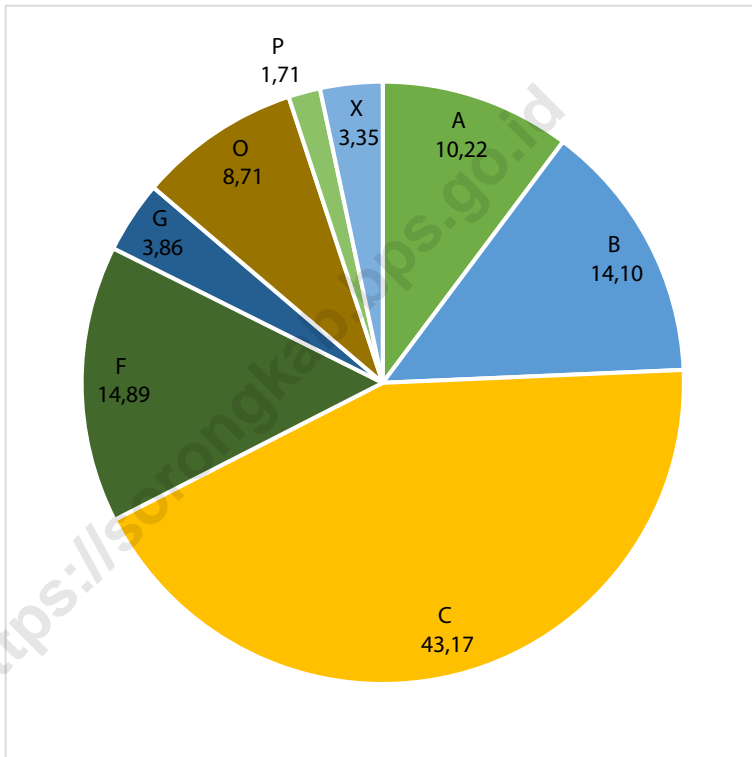
**Gross Regional Domestic Product at Current Market Prices in Sorong Regency (billion rupiahs), 2016–2020**



Sumber/Source : BPS, berbagai sensus, survei dan sumber lain / BPS-Statistics Indonesia, various census, survey, and other sources

**Gambar** 11.2  
**Figures**

**Distribusi Persentase Produk Domestik Regional Bruto Atas Dasar Harga Berlaku Menurut Lapangan Usaha di Kabupaten Sorong, 2020**  
**Percentage Distribution of Gross Regional Domestic Product at Current Market Prices by Industry in Sorong Regency, 2020**



Catatan/Note: A - Pertanian, Kehutanan, dan Perikanan / Agriculture, Forestry, and Fishing  
 B - Pertambangan dan Penggalian / Mining and Quarrying  
 C - Industri Pengolahan / Manufacturing  
 F - Konstruksi / Construction  
 G - Perdagangan Besar dan Eceran; Reparasi Mobil dan Sepeda Motor / Wholesale and Retail Trade; Repair of Motor Vehicles and Motorcycles  
 O - Administrasi Pemerintahan, Pertahanan, dan Jaminan Sosial Wajib / Public Administration and Defence; Compulsory Social Security  
 P - Jasa Pendidikan / Education  
 X - Kategori D, E, H, I, J, K, L, M, N, Q, R, S, T, U

Sumber/Source : BPS, berbagai sensus, survei dan sumber lain / BPS-Statistics Indonesia, various census, survey, and other sources

**Tabel**  
**Table** 11.1

**Produk Domestik Regional Bruto Atas Dasar Harga Berlaku Menurut Lapangan Usaha di Kabupaten Sorong (juta rupiah), 2016–2020**  
**Gross Regional Domestic Product at Current Market Prices by Industry in Sorong Regency (million rupiahs), 2016–2020**

	Lapangan Usaha/Industry	2016	2017	2018	2019	2020
	(1)	(2)	(3)	(4)	(5)	(6)
A	Pertanian, Kehutanan, dan Perikanan/ <i>Agriculture, Forestry, and Fishing</i>	912 959,61	972 142,94	1 014 693,65	1 120 203,20	1 102 920,17
B	Pertambangan dan Penggalian/ <i>Mining and Quarrying</i>	1 478 484,04	1 520 941,66	1 731 163,48	1 767 925,19	1 521 030,57
C	Industri Pengolahan/ <i>Manufacturing</i>	4 031 609,35	4 134 080,51	4 669 730,64	4 713 826,72	4 657 915,15
D	Pengadaan Listrik dan Gas/ <i>Electricity and Gas</i>	2 186,81	2 762,86	3 063,29	3 607,09	4 087,49
E	Pengadaan Air; Pengelolaan Sampah, Limbah, dan Daur Ulang/ <i>Water Supply; Sewerage, Waste Management, and Remediation Activities</i>	5 693,13	6 109,45	6 505,08	6 893,15	6 835,39
F	Konstruksi/ <i>Construction</i>	1 084 471,13	1 230 913,13	1 372 232,43	1 623 948,54	1 606 237,50
G	Perdagangan Besar dan Eceran; Reparasi Mobil dan Sepeda Motor/ <i>Wholesale and Retail Trade; Repair of Motor Vehicles and Motorcycles</i>	302 791,02	338 084,60	370 833,29	400 483,23	416 870,25
H	Transportasi dan Pergudangan/ <i>Transportation and Storage</i>	57 503,46	63 163,19	68 271,55	76 153,54	69 153,00
I	Penyediaan Akomodasi dan Makan Minum/ <i>Accommodation and Food Service Activities</i>	21 035,27	23 610,69	26 386,83	29 454,16	29 638,09
J	Informasi dan Komunikasi/ <i>Information and Communication</i>	31 742,96	35 361,28	39 774,15	42 938,48	46 637,43
K	Jasa Keuangan dan Asuransi/ <i>Financial and Insurance Activities</i>	61 779,11	64 180,91	66 113,85	75 860,77	81 761,50
L	Real Estat/ <i>Real Estate Activities</i>	34 619,64	38 957,64	43 361,28	47 838,28	48 154,17
M,N	Jasa Perusahaan/ <i>Business Activities</i>	5 971,32	6 695,24	7 414,34	7 898,18	7 191,77

Lanjutan Tabel/Continued Table 11.1

Lapangan Usaha/Industry	2016	2017	2018	2019	2020
(1)	(2)	(3)	(4)	(5)	(6)
0 Administrasi Pemerintahan, Pertahanan, dan Jaminan Sosial Wajib/ <i>Public Administration and Defence; Compulsory Social Security</i>	714 427,47	779 241,22	839 776,27	914 086,12	939 655,27
P Jasa Pendidikan/ <i>Education</i>	149 292,56	165 261,13	172 999,46	188 854,10	184 665,03
Q Jasa Kesehatan dan Kegiatan Sosial/ <i>Human Health and Social Work Activities</i>	39 773,61	43 966,21	48 284,74	52 333,15	58 494,15
R,S,T,U Jasa Lainnya/ <i>Other Services Activities</i>	7 419,83	8 133,51	8 934,22	9 548,38	9 620,49
<b>Produk Domestik Regional Bruto/Gross Regional Domestic Product</b>	<b>8 941 760,32</b>	<b>9 433 606,18</b>	<b>10 489 538,54</b>	<b>11 081 852,29</b>	<b>10 790 867,40</b>

Sumber/Source: BPS, berbagai sensus, survei dan sumber lain / *BPS-Statistics Indonesia, various census, survey, and other sources*

**Tabel** 11.2  
**Table**

**Produk Domestik Regional Bruto Atas Dasar Harga Konstan 2010 Menurut Lapangan Usaha di Kabupaten Sorong (juta rupiah), 2016–2020**  
**Gross Regional Domestic Product at 2010 Constant Market Prices by Industry in Sorong Regency (million rupiahs), 2016–2020**

	Lapangan Usaha/Industry	2016	2017	2018	2019	2020
	(1)	(2)	(3)	(4)	(5)	(6)
A	Pertanian, Kehutanan, dan Perikanan/ <i>Agriculture, Forestry, and Fishing</i>	718 871,65	746 100,82	752 076,26	786 522,68	755 983,03
B	Pertambangan dan Penggalian/ <i>Mining and Quarrying</i>	1 638 734,84	1 560 541,08	1 665 770,71	1 660 820,46	1 454 484,93
C	Industri Pengolahan/ <i>Manufacturing</i>	3 606 369,43	3 778 397,80	3 984 331,56	3 949 519,67	4 000 329,93
D	Pengadaan Listrik dan Gas/ <i>Electricity and Gas</i>	1 640,62	1 886,50	2 001,34	2 216,89	2 448,51
E	Pengadaan Air; Pengelolaan Sampah, Limbah, dan Daur Ulang/ <i>Water Supply; Sewerage, Waste Management, and Remediation Activities</i>	4 916,18	5 137,68	5 352,35	5 535,47	5 515,89
F	Konstruksi/ <i>Construction</i>	716 411,20	789 391,23	870 135,03	984 788,18	931 050,79
G	Perdagangan Besar dan Eceran; Reparasi Mobil dan Sepeda Motor/ <i>Wholesale and Retail Trade; Repair of Motor Vehicles and Motorcycles</i>	227 213,00	244 244,19	260 620,21	276 300,91	285 740,31
H	Transportasi dan Pergudangan/ <i>Transportation and Storage</i>	45 081,77	47 908,21	51 030,50	55 211,54	49 716,00
I	Penyediaan Akomodasi dan Makan Minum/ <i>Accommodation and Food Service Activities</i>	14 545,45	15 631,69	16 867,57	18 236,47	17 883,38
J	Informasi dan Komunikasi/ <i>Information and Communication</i>	29 621,02	31 994,02	34 568,30	36 992,38	39 599,79
K	Jasa Keuangan dan Asuransi/ <i>Financial and Insurance Activities</i>	45 091,76	45 763,54	46 206,01	51 605,45	55 712,14
L	Real Estat/ <i>Real Estate Activities</i>	26 029,74	28 463,23	31 021,84	33 772,92	34 995,89
M,N	Jasa Perusahaan/ <i>Business Activities</i>	4 592,33	4 981,16	5 383,94	5 684,78	5 157,62

Lanjutan Tabel/*Continued Table* 11.2

Lapangan Usaha/ <i>Industry</i>		2016	2017	2018	2019	2020
(1)		(2)	(3)	(4)	(5)	(6)
0	Administrasi Pemerintahan, Pertahanan, dan Jaminan Sosial Wajib/ <i>Public Administration and Defence; Compulsory Social Security</i>	474 962,40	499 742,96	520 235,38	557 631,96	561 762,59
P	Jasa Pendidikan/ <i>Education</i>	124 217,36	133 679,17	138 755,18	145 178,00	137 183,52
Q	Jasa Kesehatan dan Kegiatan Sosial/ <i>Human Health and Social Work Activities</i>	31 488,23	33 727,85	36 022,23	38 253,11	40 728,16
R,S,T,U	Jasa Lainnya/ <i>Other Services Activities</i>	6 036,26	6 381,25	6 731,52	7 092,37	7 042,19
<b>Produk Domestik Regional Bruto/<i>Gross Regional Domestic Product</i></b>		<b>7 715 823,26</b>	<b>7 975 402,38</b>	<b>8 427 109,92</b>	<b>8 615 363,24</b>	<b>8 385 334,67</b>

Sumber/*Source*: BPS, berbagai sensus, survei dan sumber lain / *BPS-Statistics Indonesia, various census, survey, and other sources*

**Tabel**  
**Table** 11.3

**Distribusi Persentase Produk Domestik Regional Bruto Atas Dasar Harga Berlaku Menurut Lapangan Usaha di Kabupaten Sorong, 2016–2020**  
**Percentage Distribution of Gross Regional Domestic Product at Current Market Prices by Industry in Sorong Regency, 2016–2020**

Lapangan Usaha/Industry		2016	2017	2018	2019	2020
(1)		(2)	(3)	(4)	(5)	(6)
A	Pertanian, Kehutanan, dan Perikanan/Agriculture, Forestry, and Fishing	10,21	10,31	9,67	10,11	10,22
B	Pertambangan dan Penggalian/Mining and Quarrying	16,53	16,12	16,50	15,95	14,10
C	Industri Pengolahan/Manufacturing	45,09	43,82	44,52	42,54	43,17
D	Pengadaan Listrik dan Gas/Electricity and Gas	0,02	0,03	0,03	0,03	0,04
E	Pengadaan Air; Pengelolaan Sampah, Limbah, dan Daur Ulang/Water Supply; Sewerage, Waste Management, and Remediation Activities	0,06	0,06	0,06	0,06	0,06
F	Konstruksi/Construction	12,13	13,05	13,08	14,65	14,89
G	Perdagangan Besar dan Eceran; Reparasi Mobil dan Sepeda Motor/ Wholesale and Retail Trade; Repair of Motor Vehicles and Motorcycles	3,39	3,58	3,54	3,61	3,86
H	Transportasi dan Pergudangan/Transportation and Storage	0,64	0,67	0,65	0,69	0,64
I	Penyediaan Akomodasi dan Makan Minum/Accommodation and Food Service Activities	0,24	0,25	0,25	0,27	0,27
J	Informasi dan Komunikasi/Information and Communication	0,35	0,37	0,38	0,39	0,43
K	Jasa Keuangan dan Asuransi/Financial and Insurance Activities	0,69	0,68	0,63	0,68	0,76
L	Real Estat/Real Estate Activities	0,39	0,41	0,41	0,43	0,45
M,N	Jasa Perusahaan/Business Activities	0,07	0,07	0,07	0,07	0,07
O	Administrasi Pemerintahan, Pertahanan, dan Jaminan Sosial Wajib/Public Administration and Defence; Compulsory Social Security	7,99	8,26	8,01	8,25	8,71
P	Jasa Pendidikan/Education	1,67	1,75	1,65	1,70	1,71
Q	Jasa Kesehatan dan Kegiatan Sosial/Human Health and Social Work Activities	0,44	0,47	0,46	0,47	0,54
R,S,T,U	Jasa Lainnya/Other Services Activities	0,08	0,09	0,09	0,09	0,09
<b>Produk Domestik Regional Bruto/Gross Regional Domestic Product</b>		<b>100,00</b>	<b>100,00</b>	<b>100,00</b>	<b>100,00</b>	<b>100,00</b>

Sumber/Source: BPS, berbagai sensus, survei dan sumber lain / BPS-Statistics Indonesia, various census, survey, and other sources



**Tabel**  
**Table** 11.4

**Laju Pertumbuhan Produk Domestik Regional Bruto Atas Dasar Harga Konstan 2010 Menurut Lapangan Usaha di Kabupaten Sorong (persen), 2016–2020**  
**Growth Rate of Gross Regional Domestic Product at 2010 Constant Market Prices by Industry in Sorong Regency (percent), 2016–2020**

Lapangan Usaha/Industry		2016	2017	2018	2019	2020
(1)		(2)	(3)	(4)	(5)	(6)
A	Pertanian, Kehutanan, dan Perikanan/ <i>Agriculture, Forestry, and Fishing</i>	0,43	3,79	0,80	4,58	-3,88
B	Pertambangan dan Penggalian/ <i>Mining and Quarrying</i>	2,76	-4,77	6,74	-0,30	-12,42
C	Industri Pengolahan/ <i>Manufacturing</i>	-3,06	4,77	5,45	-0,87	1,68
D	Pengadaan Listrik dan Gas/ <i>Electricity and Gas</i>	34,86	14,99	6,09	8,09	10,45
E	Pengadaan Air; Pengelolaan Sampah, Limbah, dan Daur Ulang/ <i>Water Supply; Sewerage, Waste Management, and Remediation Activities</i>	6,68	4,51	4,18	3,42	1,48
F	Konstruksi/ <i>Construction</i>	10,44	10,19	10,23	13,18	-5,46
G	Perdagangan Besar dan Eceran; Reparasi Mobil dan Sepeda Motor/ <i>Wholesale and Retail Trade; Repair of Motor Vehicles and Motorcycles</i>	7,99	7,50	6,70	6,02	3,42
H	Transportasi dan Pergudangan/ <i>Transportation and Storage</i>	5,65	6,27	6,52	8,19	-9,95
I	Penyediaan Akomodasi dan Makan Minum/ <i>Accommodation and Food Service Activities</i>	6,49	7,47	7,91	8,12	-1,94
J	Informasi dan Komunikasi/ <i>Information and Communication</i>	8,13	8,01	8,05	7,01	7,05
K	Jasa Keuangan dan Asuransi/ <i>Financial and Insurance Activities</i>	2,21	1,49	0,36	12,36	7,96
L	Real Estat/ <i>Real Estate Activities</i>	9,13	9,35	8,99	8,87	3,62
M,N	Jasa Perusahaan/ <i>Business Activities</i>	7,62	8,47	8,09	5,59	-9,27
O	Administrasi Pemerintahan, Pertahanan, dan Jaminan Sosial Wajib/ <i>Public Administration and Defence; Compulsory Social Security</i>	7,10	5,22	4,10	7,19	0,74
P	Jasa Pendidikan/ <i>Education</i>	6,14	7,62	3,80	4,63	-5,51
Q	Jasa Kesehatan dan Kegiatan Sosial/ <i>Human Health and Social Work Activities</i>	6,02	7,11	6,80	6,19	6,47
R,S,T,U	Jasa Lainnya/ <i>Other Services Activities</i>	6,33	5,72	5,49	5,36	-0,71
<b>Produk Domestik Regional Bruto/<i>Gross Regional Domestic Product</i></b>		<b>0,89</b>	<b>3,35</b>	<b>5,68</b>	<b>2,24</b>	<b>-2,50</b>

Sumber/Source: BPS, berbagai sensus, survei dan sumber lain / *BPS-Statistics Indonesia, various census, survey, and other sources*

**Tabel**  
**Table** 11.5

**Produk Domestik Regional Bruto Atas Dasar Harga Berlaku Menurut Jenis Pengeluaran di Kabupaten Sorong (juta rupiah), 2015–2019**  
**Gross Regional Domestic Product at Current Market Prices by Type of Expenditure in Sorong Regency (million rupiahs), 2015–2019**

<b>Jenis Pengeluaran</b> <i>Type of Expenditure</i>	<b>2015</b>	<b>2016</b>	<b>2017</b>	<b>2018</b>	<b>2019</b>
(1)	(2)	(3)	(4)	(5)	(6)
Pengeluaran Konsumsi Rumah Tangga <i>Household Consumption Expenditure</i>	2 066 309,79	2 254 336,83	2 460 461,65	2 665 972,50	2 860 310,34
Pengeluaran Konsumsi LNPR <i>NPISH Consumption Expenditure</i>	93 937,74	103 826,22	116 137,53	126 369,52	142 532,68
Pengeluaran Konsumsi Pemerintah <i>Government Consumption Expenditure</i>	1 477 916,90	1 641 255,47	1 698 162,84	1 823 445,34	2 004 808,29
Pembentukan Modal Tetap Bruto <i>Gross Fixed Capital Formation</i>	1 450 222,33	1 558 496,34	1 704 176,23	1 912 336,17	2 022 255,26
Perubahan Inventori <i>Changes in Inventories</i>	219 326	405 484,18	526 948,27	174 141,07	182 492,71
Net Ekspor Barang dan Jasa <i>Net Exports of Goods and Services</i>	3 766 660,05	2 978 361,29	2 927 921,96	3 786 841,97	3 854 003,01
<b>Produk Domestik Regional Bruto</b> <b>Gross Regional Domestic Product</b>	<b>9 074 373,78</b>	<b>8 941 760,32</b>	<b>9 433 808,46</b>	<b>10 489 106,57</b>	<b>11 066 402,29</b>

Sumber/Source: BPS, berbagai sensus, survei dan sumber lain / BPS-Statistics Indonesia, various census, survey, and other sources

**Tabel**  
**Table** 11.6

**Produk Domestik Regional Bruto Atas Dasar Harga Konstan 2010 Menurut Jenis Pengeluaran di Kabupaten Sorong (juta rupiah), 2015–2019**  
**Gross Regional Domestic Product at 2010 Constant Market Prices by Type of Expenditure in Sorong Regency (million rupiahs), 2015–2019**

<b>Jenis Pengeluaran</b> <b>Type of Expenditure</b>	<b>2015</b>	<b>2016</b>	<b>2017</b>	<b>2018</b>	<b>2019</b>
(1)	(2)	(3)	(4)	(5)	(6)
Pengeluaran Konsumsi Rumah Tangga <i>Household Consumption Expenditure</i>	1 634 659,73	1 721 298,88	1 821 200,68	1 926 511,56	2 006 789,09
Pengeluaran Konsumsi LNPRT <i>NPISH Consumption Expenditure</i>	71 805,26	75 016,63	82 472,87	88 263,66	95 364,46
Pengeluaran Konsumsi Pemerintah <i>Government Consumption Expenditure</i>	1 140 989,17	1 175 988,96	1 179 964,16	1 189 935,92	1 206 704,67
Pembentukan Modal Tetap Bruto <i>Gross Fixed Capital Formation</i>	1 214 914,26	1 288 409,43	1 365 193,29	1 486 077,60	1 530 564,32
Perubahan Inventori <i>Changes in Inventories</i>	174 442,61	326 506,59	435 279,04	136 026,33	137 969,06
Net Ekspor Barang dan Jasa <i>Net Exports of Goods and Services</i>	3 410 604,97	3 128 602,76	3 091 292,36	3 600 065,29	3 622 521,64
<b>Produk Domestik Regional Bruto</b> <b>Gross Regional Domestic Product</b>	<b>7 647 416,00</b>	<b>7 715 823,26</b>	<b>7 975 402,40</b>	<b>8 426 880,38</b>	<b>8 599 913,24</b>

Sumber/Source: BPS, berbagai sensus, survei dan sumber lain / BPS-Statistics Indonesia, various census, survey, and other sources



**PERBANDINGAN ANTAR KABUPATEN/KOTA  
REGENCY/MUNICIPAL COMPARISON**

<https://soma.lab.bps.go.id>



**PENJELASAN TEKNIS**

1. Penduduk adalah semua orang yang berdomisili di suatu wilayah selama 6 bulan atau lebih dan atau mereka yang berdomisili kurang dari 6 bulan tetapi berniat menetap.
2. Laju pertumbuhan Produk Domestik Bruto diperoleh dari perhitungan PDRB atas dasar harga konstan, diperoleh dengan cara mengurangi nilai PDRB pada tahun ke-n terhadap nilai pada tahun ke n-1 (tahun sebelumnya), kemudian dibagi dengan nilai pada tahun ke n-1, selanjutnya dikalikan dengan 100 persen. Laju pertumbuhan menunjukkan perkembangan agregat pendapatan dari satu waktu tertentu terhadap waktu sebelumnya.
3. Indeks Pembangunan Manusia adalah indeks komposit dari gabungan empat indikator yaitu angka harapan hidup, angka melek huruf, rata-rata lama sekolah dan pengeluaran perkapita.
4. Untuk mengukur kemiskinan, BPS menggunakan konsep kemampuan memenuhi kebutuhan dasar (*basic needs approach*). Dengan pendekatan ini, kemiskinan dipandang sebagai ketidakmampuan dari

**TECHNICAL NOTES**

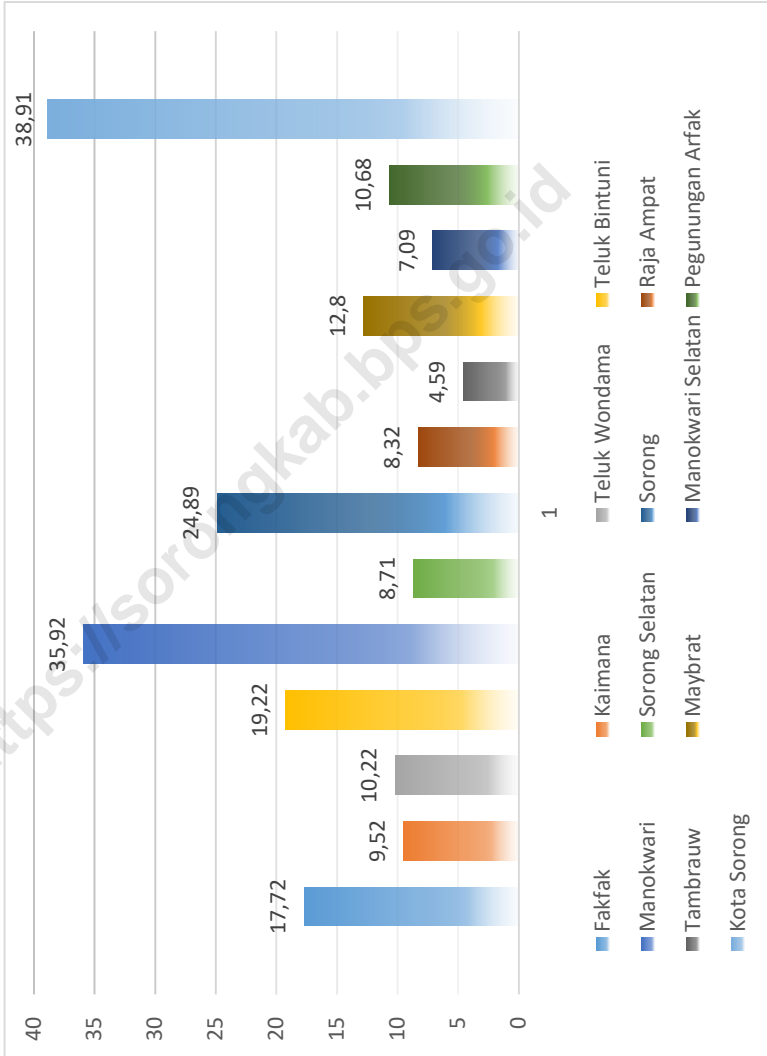
1. *Population are all residents of the entire an area who have stayed for six months or longer, and those who live less than six months but intend to stay.*
2. *Gross Domestic Product Growth Rate was obtained from the calculation of GDP at constant prices, obtained by subtracting the value of GDP in year n to the value in year n-1 (previous year), then divided by the value in year n-1, hereinafter multiplied by 100 percent. Growth rate of aggregate income from a certain year to earlier.*
3. *The Human Development Index is a composite index of four indicators are combined life expectancy, literacy rates, average length of school and spending per capita.*
4. *To measure poverty, BPS uses the concept of ability to meet basic needs (basic needs approach). With this approach, poverty is seen as an economic inability to meet the basic needs of food and non-food which is measured from the expenditure*

sisi ekonomi untuk memenuhi kebutuhan dasar makanan dan bukan makanan yang diukur dari sisi pengeluaran. Jadi Penduduk Miskin adalah penduduk yang memiliki rata-rata pengeluaran perkapita perbulan dibawah garis kemiskinan. Sumber data utama yang dipakai adalah data Survei Sosial Ekonomi Nasional (Susenas) Panel Modul Konsumsi dan Kor.

*side. So the poor is the population had an average monthly per capita expenditure below the poverty line. The main data sources used are the National Economic Social Survey data (Susenas) Consumption Module Panel and Cor.*

**Gambar** 12.1  
**Figures**

**Jumlah Penduduk Miskin Menurut Kabupaten/Kota di Provinsi Papua Barat (ribu), 2020**  
**Number of Poor Population by Regency/Municipality in Papua Barat Province (thousand), 2020**



Sumber/Source : BPS Provinsi Papua Barat / BPS-Statistics of Papua Barat Province





**Tabel**  
**Table** 12.1**Jumlah Penduduk Menurut Kabupaten/Kota di Provinsi  
Papua Barat (ribu), 2016–2020**  
**Population by Regency/Municipality in Papua Barat  
Province (thousand), 2016–2020**

Kabupaten/Kota Regency/Municipality	2016	2017	2018	2019	2020
(1)	(2)	(3)	(4)	(5)	(6)
Fakfak	74 772	76 102	77 381	78 686	85 197
Kaimana	55 503	56 882	58 404	60 216	62 256
Teluk Wondama	30 490	31 072	31 769	32 521	41 644
Teluk Bintuni	60 400	61 794	63 091	64 406	87 083
Manokwari	162 578	166 780	170 897	175 178	192 663
Sorong Selatan	43 896	45 019	46 021	46 922	52 469
Sorong	82 784	84 906	86 994	88 927	118 679
Raja Ampat	46 613	47 301	47 885	48 493	64 141
Tambrauw	13 699	13 785	13 804	13 879	28 379
Maybrat	38 377	39 191	40 102	40 899	42 991
Manokwari Selatan	22 519	22 983	23 617	24 220	35 949
Pegunungan Arfak	28 898	29 731	30 409	30 976	38 207
Kota Sorong	232 833	239 815	247 084	254 294	284 410
<b>Papua Barat</b>	<b>893 362</b>	<b>915 361</b>	<b>937 458</b>	<b>959 617</b>	<b>1 134 068</b>

Sumber/Source: BPS Provinsi Papua Barat / BPS-Statistics of Papua Barat Province

**Tabel**  
**Table** 12.2

**Laju Pertumbuhan Produk Domestik Regional Bruto Atas Dasar Harga Konstan 2010 Menurut Kabupaten/Kota di Provinsi Papua Barat (persen), 2016–2020**  
**Rate of Growth of Gross Regional Domestic Products at Constant 2010 Prices by Regency/Municipality in Papua Barat Province (percent), 2016–2020**

Kabupaten/Kota Regency/Municipality	2016	2017	2018	2019	2020
(1)	(2)	(3)	(4)	(5)	(6)
Fakfak	5,24	7,13	6,59	5,29	-2,95
Kaimana	3,17	5,76	5,58	3,71	-2,31
Teluk Wondama	5,42	5,24	4,01	4,18	-3,22
Teluk Bintuni	2,71	1,32	5,25	3,41	1,06
Manokwari	7,25	7,04	5,16	5,30	-4,86
Sorong Selatan	6,04	7,47	6,15	5,69	-3,71
Sorong	0,89	3,36	5,66	2,05	-2,50
Raja Ampat	2,38	-0,01	4,58	3,92	-1,47
Tambrauw	4,95	6,63	5,46	6,47	-2,49
Maybrat	6,40	6,56	6,10	5,44	-1,25
Manokwari Selatan	4,82	4,44	4,48	6,78	-2,91
Pegunungan Arfak	3,15	3,36	10,62	4,96	4,77
Kota Sorong	9,05	8,26	6,73	3,00	-3,22
<b>Papua Barat</b>	<b>4,52</b>	<b>4,02</b>	<b>6,25</b>	<b>2,66</b>	<b>-0,77</b>

Sumber/Source: BPS Provinsi Papua Barat / BPS-Statistics of Papua Barat Province

**Tabel**  
**Table** 12.3**Jumlah Penduduk Miskin Menurut Kabupaten/Kota di  
Provinsi Papua Barat (ribu), 2016–2020**  
**Number of Poor Population by Regency/Municipality in  
Papua Barat Province (thousand), 2016–2020**

Kabupaten/Kota Regency/Municipality	2016	2017	2018	2019	2020
(1)	(2)	(3)	(4)	(5)	(6)
Fakfak	19,98	19,67	18,73	18,22	17,72
Kaimana	9,62	9,74	9,66	9,63	9,52
Teluk Wondama	11,02	11,25	10,53	10,48	10,22
Teluk Bintuni	20,97	21,09	19,64	19,59	19,22
Manokwari	40,28	40,31	37,73	36,66	35,92
Sorong Selatan	8,71	8,79	8,76	8,60	8,71
Sorong	26,83	27,72	26,10	25,30	24,89
Raja Ampat	9,52	9,43	8,50	8,29	8,32
Tambrauw	5,02	4,95	4,77	4,67	4,59
Maybrat	13,77	13,87	13,12	13,11	12,80
Manokwari Selatan	7,64	7,78	7,24	7,21	7,09
Pegunungan Arfak	11,34	11,58	10,80	10,74	10,68
Kota Sorong	41,11	42,20	38,88	39,02	38,91
<b>Papua Barat</b>	<b>225,81</b>	<b>228,38</b>	<b>214,47</b>	<b>211,50</b>	<b>208,58</b>

Sumber/Source: BPS Provinsi Papua Barat / BPS-Statistics of Papua Barat Province

**Tabel**  
**Table** 12.4

**Indeks Pembangunan Manusia Menurut Kabupaten/Kota  
di Provinsi Papua Barat, 2016–2020**  
*Human Development Index by Regency/Municipality in  
Papua Barat Province, 2016–2020*

Kabupaten/Kota Regency/Municipality	2016	2017	2018	2019	2020
(1)	(2)	(3)	(4)	(5)	(6)
Fakfak	65,55	66,09	66,99	67,87	68,36
Kaimana	62,15	62,74	63,67	64,59	65,00
Teluk Wondama	57,16	58,10	58,86	59,82	60,21
Teluk Bintuni	61,81	62,39	63,13	64,00	64,55
Manokwari	70,34	70,67	71,17	71,67	72,01
Sorong Selatan	59,20	60,19	61,01	61,93	62,42
Sorong	62,42	63,42	64,32	65,29	65,74
Raja Ampat	61,95	62,35	62,84	63,66	63,89
Tambrauw	50,35	51,01	51,95	52,90	53,45
Maybrat	56,35	57,23	58,16	59,15	59,52
Manokwari Selatan	57,12	58,08	58,84	59,72	59,84
Pegunungan Arfak	53,89	54,39	55,31	56,15	56,33
Kota Sorong	76,33	76,73	77,35	77,98	78,45
<b>Papua Barat</b>	<b>62,21</b>	<b>62,99</b>	<b>63,74</b>	<b>64,70</b>	<b>65,09</b>

Sumber/Source: BPS Provinsi Papua Barat / BPS-Statistics of Papua Barat Province

# DATA

MENCERDASKAN BANGSA

*Enlighten The Nation*

<https://sorongkab.bps.go.id>



**BADAN PUSAT STATISTIK  
KABUPATEN SORONG**

**Statistics of Sorong Regency**

Jalan Basuki Rahmat KM 13,5

Sorong Timur - Kota Sorong

Homepage: <https://sorongkab.bps.go.id/>

Mailbox: [bps9107@bps.go.id](mailto:bps9107@bps.go.id)

